КИЇВСЬКА МІСЬКА РАДА

VIII СКЛИКАННЯ

ПОСТІЙНА КОМІСІЯ З ПИТАНЬ ЕКОЛОГІЧНОЇ ПОЛІТИКИ

01044, м. Київ, вул. Хрещатик, 36 к.1005/1 *тел.:(044)202-70-76, тел./факс:(044)202-72-31*

25.04.16 № 08/288-112

Першому заступнику директора Департаменту міського благоустрою та збереження природного середовища – начальнику управління екології та природних ресурсів
Мавлянову Д.Б.

Директору Департаменту земельних ресурсів
Поліщуку О.Г.

Директору Департаменту житлово-комунальної інфраструктури
Пастухову І.А.

Директору Департаменту Департамент промисловості та розвитку підприємництва
Кузьменку М.А.

Директору ДП «Київгенплан» ПАТ «Київпроект»
Чекмарьову В.Г.

Генеральному директору ККО «Київзеленбуд»
Симонову С.А.

Директору КП «Дарницьке лісопаркове господарство»
Явному М.І.

Директору КП «Святошинське лісопаркове господарство»

Директору НПП «Голосіївський»
Дроботу Б.В.

Депутату Київської міської ради
Шаповалу А.А.

Депутату Київської міської ради
Банасу Д.М.

Депутату Київської міської ради
Гуманенко В.Л.

Депутату Київської міської ради
Мусі В.В.

Депутату Київської міської ради
Свириденко Г.В.

Депутату Київської міської ради
Товмасян В.Р.

ФАКСОГРАМА

Шановні колеги, запрошую Вас взяти участь у розширеному засіданні постійної комісії Київради з питань екологічної політики, яке відбудеться **27.04.2016 (у середу) о 14.00 год. в кулуарах сесійної зали Київради на 4 поверсі (м. Київ, вул. Хрещатик, 36, Київська міська рада).**

Для довідок: **т./ф. 202-72-31, тел. 202-70-71**

ПОРЯДОК ДЕННИЙ:

І.	**Розгляд електронної петиції щодо заборони використання та продажу на території м. Києва поліетиленових пакетів.** **Розгляд інформації управління екології та природних ресурсів Департаменту міського благоустрою та збереження природного середовища, Департаменту житлово-комунальної інфраструктури та Департаменту промисловості та розвитку підприємництва по суті питань,**

	порушених у петиції. **Доп. Мавлянов Д.Б., Пастухов І.А., Кузьменко М.А., Храпяк О.І.**
II.	**Розгляд електронної петиції щодо заборони вирубки лісів, парків, знищення скверів та унеможливлення зменшення зелених зон в м. Києві.** **Розгляд інформації управління екології та природних ресурсів Департаменту міського благоустрою та збереження природного середовища та КО «Київзеленбуд» по суті питань, порушених у петиції.** **Доп. Мавлянов Д.Б., Симонов С.А., Баранова Г.І.**
III.	**Повторний розгляд проекту рішення Київради «Про введення мораторію на вирубку зелених насаджень у межах природно-заповідного фонду міста Києва».** *Доручення заступника міського голови – секретаря Київради Прокопіва В.В. від 31.03.16 № 08/231-1589/ПР.* **Доп. Гуманенко В.Л., Шаповал А.А., Пинзеник О.О., Мавлянов Д.Б., Симонов С.А., Явний М.І., Дробот Б.В.**
IV.	**Повторний розгляд проекту рішення Київради «Про скасування рішення Київської міської ради від 08.10.2009 № 365/2434 «Про затвердження проектів прибережних захисних смуг водних об'єктів м. Києва» (з урахуванням результатів розгляду робочою групою).** *Доручення заступника міського голови – секретаря Київради Прокопіва В.В. від 02.02.16 № 08/231-653/ПР.* **Доп. Москаль Д.Д., Шаповал А.А., Мавлянов Д.Б., Чекмарьов В.Г.**
V.	**Розгляд правового висновку від 09.03.16 №08/230-461 до проекту рішення Київради «Про надання статусу скверу земельній ділянці біля житлових будинків №36/5-38 по вул. Татарській у Шевченківському районі міста Києва».** *Доручення заступника міського голови – секретаря Київради Прокопіва В.В. від 28.01.16 №08/231-565/ПР.* **Доп. Банас Д.М., Поліщук О.Г., Симонов С.О.**
VI.	**Розгляд проекту рішення Київради «Про надання статусу скверу земельній ділянці, що розташована на вул. Булгакова, 12 у Святошинському районі м. Києва».** *Доручення заступника міського голови – секретаря Київради Прокопіва В.В. від 11.04.16 № 08/231-1691/ПР.* **Доп. Товмасян В.Р., Поліщук О.Г., Симонов С.О.**
VII.	**Розгляд проекту рішення Київради «Про надання дозволу на розроблення проекту землеустрою щодо відведення земельної ділянки комунальному підприємству по утриманню зелених насаджень Дарницького району м. Києва на вул. Михайла Драгоманова та вул. Анни Ахматової у Дарницькому районі м. Києва для створення озеленених територій загального користування», К-24667.** *Доручення заступника міського голови – секретаря Київради Прокопіва В.В. від 23.03.16 № 08/231-1434/ПР.* **Доп. Симонов С. А., Поліщук О.Г.**
VIII.	**Розгляд проекту рішення Київради «Про надання дозволу на розроблення проекту землеустрою щодо відведення земельної ділянки комунальному підприємству по утриманню зелених насаджень Оболонського району м. Києва на вул. Героїв Дніпра, 53-55 в Оболонському районі м. Києва для створення озеленених територій загального користування», К-25793.** *Доручення заступника міського голови – секретаря Київради Прокопіва В.В. від 23.03.16 № 08/231-1435/ПР.* **Доп. Симонов С. А., Поліщук О.Г.**

IX.	**Розгляд проекту рішення Київради «Про надання дозволу на розроблення проекту землеустрою щодо відведення земельної ділянки комунальному підприємству по утриманню зелених насаджень Шевченківського району на перетині вул. Глибочицької та вул. Лук'янівської у Шевченківському районі м. Києва для озеленення території загального користування», К-25841.** *Доручення заступника міського голови – секретаря Київради Прокопіва В.В. від 28.03.16 № 08/231-1467/ПР.* **Доп. Симонов С. А., Поліщук О.Г.**
X.	**Розгляд проекту рішення Київради «Про надання дозволу на розроблення проекту землеустрою щодо відведення земельної ділянки комунальному підприємству по утриманню зелених насаджень Деснянського району м. Києва на вул. Миколи Лаврухіна, 7б у Деснянському районі м. Києва для утримання та благоустрою зелених зон і зелених насаджень, експлуатації та обслуговування території», К-25558.** *Доручення заступника міського голови – секретаря Київради Прокопіва В.В. від 25.02.16 № 08/231-1140/ПР.* **Доп. Симонов С. А., Поліщук О.Г.**
XI.	**Розгляд проекту рішення Київради «Про надання дозволу на розроблення проекту землеустрою щодо відведення земельної ділянки релігійній громаді парафії Кафедрального собору на честь Воскресіння Христового у Печерському районі м. Києва Української Православної церкви на залізничному шосе, бульв. Дружби народів у Печерському районі м. Києва для створення озеленених територій загального користування (облаштування зеленої зони загального користування з можливістю встановлення протизсувних засобів)», К-22068.** *Доручення заступника міського голови – секретаря Київради Прокопіва В.В. від 22.02.16 № 08/231-1031/ПР.* **Доп. Поліщук О.Г., Симонов С. А.**
XII.	**Розгляд проекту рішення Київради «Про надання дозволу на розроблення проекту землеустрою щодо відведення земельної ділянки громадянину Бойку Леоніду Дмитровичу на вул. Генерала Родімцева, 6 у Голосіївському районі м. Києва для індивідуального дачного будівництва», справа-клопотання К-24645.** *Доручення заступника міського голови – секретаря Київради Прокопіва В.В. від 17.02.16 № 08/231-960/ПР.* **Доп. Симонов С. А., Поліщук О.Г.**
XIII.	**Розгляд проекту рішення Київради «Про надання дозволу на розроблення проекту землеустрою щодо відведення земельної ділянки комунальному підприємству «Святошинське» лісопаркове господарство» на Гостомельському шосе (від КП 3, 2 км, примикає до лісового кварталу 22 Київського лісництва Святошинському лісопаркового господарства) у Святошинському районі м. Києва для ведення лісового господарства, К-25504.** *Доручення заступника міського голови – секретаря Київради Прокопіва В.В. від 02.03.16 № 08/231-1243/ПР.* **Доп. Поліщук О.Г., Сімонов С.А.**
XIV.	**Розгляд проекту рішення Київради «Про надання дозволу на розроблення проекту землеустрою щодо відведення земельної ділянки комунальному підприємству «Святошинське» лісопаркове господарство» у кварталі 89 Святошинського лісництва Святошинського лісопаркового господарства (напроти туристичного комплексу «Пролісок» на просп. Перемоги, 139) у**

	Святошинському районі м. Києва для ведення лісового господарства, К-25505. *Доручення заступника міського голови – секретаря Київради Прокопіва В.В. від 02.03.16 № 08/231-1235/ПР.* **Доп. Поліщук О.Г., Сімонов С.А.**
XV.	**Розгляд проекту рішення Київради «Про надання дозволу на розроблення проекту землеустрою щодо відведення земельної ділянки об'єднанню співвласників багатоквартирного будинку «Гамарника, 28-г» на вул. Гамрника, 28-г в Оболонському районі м. Києва для експлуатації та обслуговування багатоквартирного житлового будинку та прибудинкової території», К-25022.** *Рішення постійної комісії з питань містобудування, архітектури та землекористування, витяг з протоколу № 9 від 05.04.16.* **Доп. Поліщук О.Г., Сімонов С.А.**
XVI.	**Розгляд проекту рішення Київради «Про надання дозволу на розроблення проекту землеустрою щодо відведення земельної ділянки комунальному підприємству по утриманню зелених насаджень Оболонського району м. Києва на вул. Зої Гайдай, 10 – 10-в в Оболонському районі м. Києва для створення озеленених територій загального користування», К-25789.** *Доручення заступника міського голови – секретаря Київради Прокопіва В.В. від 22.02.16 № 08/231-1036/ПР.* **Доп. Поліщук О.Г., Сімонов С.А.**
XVII.	**Розгляд проекту рішення Київради «Про надання дозволу на розроблення проекту землеустрою щодо відведення земельної ділянки громадянці Балюк Юлії Олексіївні на вул. Бударіна, 1-б у Святошинському районі м. Києва для експлуатації та обслуговування закладу громадського харчування», К-20963.** *Рішення постійної комісії з питань містобудування, архітектури та землекористування, витяг з протоколу № 6 від 15.03.16.* **Доп. Поліщук О.Г., Сімонов С.А.**
XVIII.	**Повторний розгляд проекту рішення Київради «Про надання дозволу на розроблення проекту землеустрою щодо відведення земельної ділянки громадянці Калько Раїсі Анатоліївні у Дарницькому районі м. Києва для будівництва та обслуговування жилого будинку, господарських будівель і споруд», К-23706 (з урахуванням результатів розгляду робочою групою).** *Доручення заступника міського голови – секретаря Київради Прокопіва В.В. від 19.02.16 № 08/231-1020/ПР.* **Доп. Мірошниченко І.М., Поліщук О.Г., Симонов С. А.**
XIX.	**Повторний розгляд проекту рішення Київради «Про надання дозволу на розроблення проекту землеустрою щодо відведення земельної ділянки громадянину Кальку Олексію Миколайовичу у Дарницькому районі м. Києва для будівництва і обслуговування жилого будинку, господарських будівель і споруд», К-23707 (з урахуванням результатів розгляду робочою групою).** *Доручення заступника міського голови – секретаря Київради Прокопіва В.В. від 25.02.16 № 08/231-1145/ПР.* **Доп. Мірошниченко І.М., Поліщук О.Г., Симонов С. А.**
XX.	**Повторний розгляд проекту рішення Київради «Про надання дозволу на розроблення проекту землеустрою щодо відведення земельної ділянки Центральному спортивному Комітету з фізичного виховання та спорту Міністерства освіти і науки України на о. Долобецький у Дніпровському районі м. Києва для експлуатації та обслуговування спортивної бази», К-**

	25514 (з урахуванням результатів розгляду робочою групою). *Рішення постійної комісії з питань містобудування, архітектури та землекористування, витяг з протоколу № 5 від 01.03.16.* **Доп. Новіков О.Ю., Поліщук О.Г., Симонов С.А.**
XXI.	**Розгляд проекту рішення Київради «Про поновлення ТОВ «Катеринка» договору оренди земельної ділянки для експлуатації та обслуговування магазину, кафетерію та складських приміщень на Житомирському шосе, 5 у Святошинському районі м. Києва та внесення змін до нього», А-21627.** *Рішення постійної комісії з питань містобудування, архітектури та землекористування, витяг з протоколу № 5 від 01.03.16.* **Доп. Поліщук О.Г., Мавлянов Д.Б., Симонов С.А.**
XXII.	**Розгляд проекту рішення Київради «Про надання дозволу на проведення експертної грошової оцінки земельної ділянки, що підлягає продажу», Є-1293.** *Рішення постійної комісії з питань містобудування, архітектури та землекористування, витяг з протоколу № 9 від 05.04.16.* **Доп. Поліщук О.Г., Мавлянов Д.Б., Симонов С.А.**
XXIII.	**Розгляд проекту рішення Київради «Про передачу гр. Кадусі Сергію Георгійовичу у приватну власність земельної ділянки для будівництва і обслуговування житлового будинку, господарських будівель і споруд на вул. Липовій, 3 у Дарницькому районі м. Києва», А-4635.** *Доручення заступника міського голови – секретаря Київради Прокопіва В.В. від 05.02.16 № 08/231-717/ПР.* **Доп. Поліщук О.Г., Мавлянов Д.Б., Симонов С.А.**
XXIV.	**Розгляд проекту рішення Київради «Про передачу земельної ділянки гр. Горобцю Ігорю Анатолійовичу для ведення індивідуального садівництва на вул. 137-й Садовій, діл. 78 у Дарницькому районі м. Києва», А-18295.** *Рішення постійної комісії з питань містобудування, архітектури та землекористування, витяг з протоколу № 7 від 22.03.16.* **Доп. Поліщук О.Г., Мавлянов Д.Б., Симонов С.А.**
XXV.	**Розгляд проекту рішення Київради «Про передачу гр. Удоду Роману Олеговичу, члену садівницького товариства «Будівельник-1» Дарницького району м. Києва, для ведення колективного садівництва на вул. 70-й Садовій, діл. у Дарницькому районі м. Києва», А-18631.** *Рішення постійної комісії з питань містобудування, архітектури та землекористування, витяг з протоколу № 7 від 22.03.16.* **Доп. Поліщук О.Г., Мавлянов Д.Б., Симонов С.А.**
XXVI.	**Повторний розгляд проекту рішення Київради «Про надання земельної ділянки товариству з обмеженою відповідальністю «Виробничо-комерційна фірма «СТОЛИЦЯ» для експлуатації та обслуговування торговельного комплексу у пров. Політехнічному, 3-к у Шевченківському районі м. Києва», Д-7054 (з урахуванням результатів розгляду робочою групою).** *Звернення постійної комісії Київради з питань містобудування, архітектури та землекористування від 24.03.16 № 08/281-1048/.* **Доп. Москаль Д.Д., Поліщук О.Г., Мавлянов Д.Б., Симонов С. А.**
XXVII.	**Повторний розгляд проекту рішення Київради «Про поновлення Товариству з обмеженою відповідальністю «БУДПРОМАЛЬЯНС» договору оренди земельної ділянки для благоустрою скверу на вул. Селянській в Оболонському районі м. Києва», А-20386.** *Доручення заступника міського голови – секретаря Київради Прокопіва В.В. від 09.12.15 № 08/231-79/ПР.* **Доп. Поліщук О.Г., Симонов С.А.**

XXVIII.	**Повторний розгляд проекту рішення Київради «Про передачу приватному підприємству «Українське науково-виробниче комерційне підприємство «Атіка» земельної ділянки для експлуатації та обслуговування спортивно-оздоровчого комплексу на Парковій дорозі, 3 (о. Труханів) у Дніпровському районі м. Києва» (з урахуванням результатів розгляду робочою групою).** *Доручення заступника міського голови – секретаря Київради Прокопіва В.В. від 15.12.15 №08/231-181/ПР.* **Доп Поліщук О.Г., Мавлянов Д.Б.**
XXIX.	**Різне.**

Голова постійної комісії **К. Яловий**

№ петиції

2125

Назва петиції

Запрет на использование и продажу одноразовых полиэтиленовых пакетов

Зібрано підписів 10116 з 10000

Дата створення 27-01-2016

Дата модерації 27-01-2016

Дата завершення підписання 26-04-2016

Опис петиції (що потрібно зробити та чому)

Экологи мира озабочены вопросом переработки полиэтилена.

Многие из нас даже не задумываются, что участвуют в уничтожении окружающей среды, покупая или беря бесплатно в магазинах одноразовые полиэтиленовые пакеты. Давно доказано, что выброшенный на свалку, а не утилизированный по всем правил полиэтилен полностью разлагается за период, превышающий 100 лет. Проблема использованных пакетов в мире стоит уже настолько остро, что во многих странах приняты или разрабатываются законодательные акты, которые прямо запрещают использовать полиэтиленовые пакеты. Взамен потребителям предлагаются бумажные пакеты, которые полностью безопасны для человека и не нарушают экологический баланс. Ярким примером отказа от пакетов из полиэтилена в пользу бумажной упаковки служит закон, подписанный губернатором Калифорнии. Согласно документу, действие которого вступило в силу 1 июля 2015 года, на территории штата запрещено любое использование одноразовых полиэтиленовых пакетов.

Завантажене фото

Підписи за дану петицію Експортувати

Редагувати підписи Перейти

ПІБ Хряпак Олександр Иванович

Поштовий індекс 19602

Населений пункт Русская Поляна, Черкасский район

Вулиця, будинок, квартира/офіс Чигирина 98/А

eMail Oleksandr.kh@hotmail.com

№ петиції	2079
Назва петиції	Назавжди заборонити законом: вирубку лісів, парків, знищення скверів та унеможливити зменшення зелених зон в м. Києві. Щорічно в нашому місті кількість зелених насаджень зменшується порядку 8 %!
Зібрано підписів	10110 з 10000
Дата створення	23-01-2016
Дата модерації	23-01-2016
Дата завершення підписання	22-04-2016
Опис петиції (що потрібно зробити та чому)	Шановні Кияни! Прошу підтримати мою петицію та заборонити законом вирубку лісів та унеможливити зменшення зелених зон в м. Києві. Щорічно в нашому місті кількість зелених насаджень зменшується порядку 8 %! Також пропоную на законодавчому рівні назавжди заборонити переведення зелених зон, скверів, лісів, парків лісопарків та інших зелених зон нашого міста з лісового фонду до загального. До таких хитрощів вдаються, для того щоб потім вирубати дерева, або знищити сквер і побудувати нову свічку. Якщо так буде продовжуватись то через 5-7 років у нас не те що дерев - трави в місті Києві не буде.

Всіх киян кому не байдуже прошу підтримати та поширити мою петицію в соціальних мережах.

Дякую !

Завантажене фото

Підписи за дану петицію	Експортувати
Редагувати підписи	Перейти
ПІБ	Баранова Галина Іванівна
Поштовий індекс	03127
Населений пункт	Київ
Вулиця, будинок, квартира/офіс	Героїв оборони 9/10 кв. 8
eMail	didenko_3@mail.ru

III

08/231-1589/ПР
31.03.2016

КИЇВСЬКА МІСЬКА РАДА

I СЕСІЯ VIII СКЛИКАННЯ

РІШЕННЯ

_____№_____

ПРОЕКТ

Про введення мораторію на вирубку зелених насаджень у межах природно-заповідного фонду міста Києва

Відповідно до законів України «Про місцеве самоврядування в Україні», «Про охорону навколишнього природного середовища», «Про природно-заповідний фонд України», «Про Червону книгу України», Лісового кодексу України, враховуючи висновки і рекомендації постійної комісії Київської міської ради з питань екологічної політики, з метою збереження площ цінних старовікових зелених насаджень у межах територій та об'єктів природно-заповідного фонду міста Києва, недопущення втрат їх природної цінності, Київська міська рада

ВИРІШИЛА:

1. Заборонити строком на 10 років на території об'єктів природно-заповідного фонду м. Києва проведення суцільних рубок усіх видів, у тому числі суцільних санітарних, лісовідновних, рубок реконструкції тощо, у деревостанах природного походження, а також стиглих та перестиглих деревостанах штучного походження.

2. Департаменту міського благоустрою та збереження природного середовища виконавчого органу Київської міської ради (Київської міської державної адміністрації):

2.1. Проінформувати лісокористувачів про прийняття цього рішення.

2.2. Не надавати погодження на проведення на території об'єктів природно-заповідного фонду міста Києва суцільних рубок усіх видів, у тому числі суцільних санітарних, лісовідновних, рубок реконструкції тощо, у деревостанах природного походження, а також стиглих та перестиглих деревостанах штучного походження.

3. Оприлюднити це рішення в газеті Київської міської ради «Хрещатик».

4. Це рішення набирає чинності з дня його офіційного оприлюднення.

5. Контроль за виконанням цього рішення покласти на постійну комісію Київської міської ради з питань екологічної політики.

Київський міський голова **В. Кличко**

ПОДАНННЯ:

Депутат Київської міської ради **В. Гуманенко**

Депутат Київської міської ради **А. Шаповал**

Депутат Київської міської ради **О. Пинзеник**

ПОГОДЖЕНО:

Постійна комісія Київської міської ради з питань екологічної політики

Голова **К. Яловий**

Секретар **О. Новіков**

Начальник управління правового забезпечення діяльності Київської міської ради **В. Слончак**

ПОЯСНЮВАЛЬНА ЗАПИСКА

до проекту рішення Київської міської ради
«Про введення мораторію на вирубку зелених насаджень у межах природно-заповідного фонду міста Києва»

1. Обґрунтування прийнятого рішення

В багатьох лісових об'єктах природно-заповідного фонду міста Києва лісокористувачами проводяться суцільні санітарні рубки. Так, на території лісопаркового господарства «Конча-Заспа» (територія національного парку «Голосіївський» без вилучення у землекористувача) в 2014р. проводились суцільні санітарні рубки на площі 10,4 га., в 2015р. – на площі 23,8 га.

Суцільні санітарні рубки проводяться також у заказниках, які знаходяться на території Святошинського лісопаркового господарства, у декількох парках-пам'ятках садово-паркового мистецтва, у регіональному ландшафтному парку «Лиса гора», інших природно-заповідних об'єктах міста Києва.

Наслідком суцільних санітарних рубок, на відміну від вибіркових рубок, є повне вирубування усіх дерев, повністю винищується підріст, що призводить до загибелі рідкісних тварин і рослин, які занесені до Червоної книги України, і мешкають у цих місцях.

Від проведення санітарних рубок у лісах страждає 122 види тварин і рослин, які занесені до Червоної книги України, а також 119 видів тварин, які охороняються Міжнародною Бернською конвенцією.

В першу чергу страждають види, які мешкають у дуплястих і сухостійних деревах, які знищуються під час санітарних рубок – кажани, білки, соні, сови, сичі, дятли, синиці, жуки-самітники та ін.

Проведення суцільних санітарних рубок у об'єктах природно-заповідного фонду міста Києва, за підрахунками фахівців Київського еколого-культурного центру, щорічно наносить збитки державі у розмірі 0,8-1,5 млн. гривень.

Як свідчать обґрунтування вчених-ентомологів, суцільні санітарні рубки не є ефективним засобом боротьби з комахами-«шкідниками» лісу, насправді вони є прикриттям для звичайної комерційної заготівлі деревини.

Проведення суцільних санітарних рубок у об'єктах природно-заповідного фонда Києва порушує наступні закони України і міжнародних екологічних конвенцій:

1. Статтю 39 Закону України «Про тваринний світ», що вимагає забезпечувати охорону місць проживання й умов розмноження тварин при лісогосподарських заходах.

2. Статтю 27 Закону України «Про рослинний світ», яка забороняє технології, які викликають порушення стану й умов місцезростання рослин.
3. Статтю 20 Закону України «Про Червону книгу України», яка говорить про відповідальність винних у погіршенні умов проживання (місцезростання) видів тварин і рослин, занесених до Червоної книги України.
4. Статтю 90 Кодексу України про адміністративні правопорушення, яка притягає до відповідальності винних у погіршенні умов проживання (місцезростання) тварин і рослин, занесених до Червоної книги України. Стаття 87 даного Кодексу залучає до відповідальності винних у порушенні умов охорони місць проживання тварин.
5. п. Д, статті 8 Конвенції про охорону біологічної різноманітності, який зобов'язує налагодити охорону природних місць проживання видів флори й фауни й збереження популяцій видів у природних умовах.
6. п. 4, статті 3 Угоди про охорону кажанів у Європі, який зобов'язує налагодити необхідні дії з метою охорони кажанів.
7. п. 6, статті 6 Конвенції про охорону дикої флори й фауни й природних місць проживання в Європі (Бернська конвенція), який забороняє завдавати навмисної шкоди місцям виведення потомства або відпочинку або їх знищення.

З метою збереження біорізноманіття і рідких видів тварин і рослин, які занесені до Червоної книги України 23 червня 2015р. Київська обласна рада прийняла Рішення №968-49-XI «Про введення мораторію на вирубку лісів у межах природно-заповідного фонду Київської області». 17.03.2016 Закарпатська обласна рада прийняла аналогічне рішення. Подібне рішення готує і Волинська обласна рада.

Таким чином, наразі, Київська міська рада має всі правові підстави для прийняття даного рішення.

2. Мета і завдання прийняття рішення

Метою проекту рішення – є введення мораторію на вирубку зелених насаджень у межах природно-заповідного фонду міста Києва.
Завдання – охорона флористичного і фауністичного біорізноманіття, у тому разі рідких видів тварин і рослин, які внесені до Червоної книги України.

3. Загальна характеристика і основні положення

Проектом рішення передбачається введення мораторію на суцільні рубки зелених насаджень в об'єктах природно-заповідного фонда міста Києва.

Крім цього, проект рішення містить положення про інформування лісокористувачів про недопущення здійснення суцільних рубок на території природно-заповідних об'єктів міста Києва.

4. Стан нормативно-правової бази у даній сфері правового регулювання

Правовими підставами для прийняття даного проекту рішення є закон України «Про місцеве самоврядування в Україні», «Про охорону навколишнього природного середовища». «Про природно-заповідний фонд України», «Про Червону книгу України», Лісовий кодекс України.

5. Фінансово-економічне обґрунтування

Згідно «Розміру компенсації за незаконне добування, знищення або пошкодження тварин із числа видів, занесених до Червоної книги України, які постійно або тимчасово перебувають у природних умовах у межах території України, її континентального шельфу та виключної (морської) економічної зони», затвердженого Кабінетом Міністрів України 7 листопада 2012р. №1030, припинення суцільних санітарних рубок у об'єктах природно-заповідного фонду міста Києва дозволить припинити щорічне нанесення економічної шкоди державі у розмірі близько 0,8 – 1,5 млн. грн.

6. Прогноз соціально-економічних та інших наслідків прийняття рішення

Прийняття запропонованого проекту рішення дозволить припинити знищення зелених насаджень в об'єктах природно-заповідного фонду міста Києва, а також дозволить зберегти рідкі види тварин та рослин, занесених до Червоної книги України і які мешкають у даних об'єктах природно-заповідного фонду.

7. Доповідач:

Депутат Київської міської ради Гуманенко Валерій Леонідович.

Депутат Київської міської ради **В. Гуманенко**

Депутат Київської міської ради **А. Шаповал**

Депутат Київської міської ради **О. Пинзеник**

IV

08/231-653/пр
02.02.2016

КИЇВСЬКА МІСЬКА РАДА

І СЕСІЯ VIII СКЛИКАННЯ

РІШЕННЯ

_____№_____

проект

Про скасування рішення Київської міської ради від 08.10.2009 № 365/2434 «Про затвердження проектів прибережних захисних смуг водних об'єктів м. Києва»

Відповідно до статей 7, 142 Конституції України, статті 25 Закону України «Про місцеве самоврядування в Україні», статті 9 Закону України «Про охорону земель», керуючись рішенням Конституційного Суду України від 16.04.2009 у справі № 1-9/2009 про скасування актів органів місцевого самоврядування та з метою забезпечення збереження і раціонального використання прибережних захисних смуг водних об'єктів у Дніпровському районі міста Києва, Київська міська рада

ВИРІШИЛА:

1.Скасувати рішення Київської міської ради від 08.10.2009 № 365/2434 «Про затвердження проектів прибережних захисних смуг водних об'єктів м. Києва».

2. Взяти до відома, що до затвердження Київською міською радою проекту землеустрою щодо встановлення прибережних захисних смуг у Дніпровському районі міста Києва, відповідно до вимог статті 60 Земельного кодексу України та статті 88 Водного кодексу України прибережна захисна смуга водних об'єктів у Дніпровському районі міста Києва становить 100 метрів від урізу води з обмеженим режимом забудови.

3. Виконавчому органу Київської міської ради (Київській міській державній адміністрації):

3.1. Розробити та подати на затвердження Київській міській раді проект землеустрою щодо встановлення прибережних захисних смуг водних об'єктів у Дніпровському районі міста Києва.

3.2. Вжити організаційно-правових заходів щодо виключення з Державного земельного кадастру та міського земельного кадастру інформацію, внесену на підставі рішення Київської міської ради від 08.10.2009 № 365/2434 «Про затвердження проектів прибережних захисних смуг водних об'єктів м. Києва».

4. Довести це рішення до відома Держаної архітектурно-будівельної інспекції України, її територіального органу у місті Києві, та інших зацікавлених осіб.

5. Контроль за виконанням цього рішення покласти на постійну комісію Київської міської ради з питань екологічної політики.

Київський міський голова В. Кличко

Подання

Депутат Київської міської ради А. Шаповал

Погоджено

Постійна комісія Київської міської ради
з питань екологічної політики

Голова К. Яловий

Секретар О. Новіков

Постійна комісія Київської міської ради
з питань містобудування, архітектури та
землекористування

Голова О. Міщенко

Секретар І. Картавий

Начальник управління правового
забезпечення діяльності Київської
міської ради В. Державін

Пояснювальна записка
до проекту рішення Київської міської ради «Про скасування рішення Київської міської ради від 08.10.2009 № 365/2434 «Про затвердження проектів прибережних захисних смуг водних об'єктів м. Києва»

1.Обгрунтування прийняття рішення.

08.10.2009 Київською міською радою прийнято рішення № 365/2434 «Про затвердження проектів прибережних захисних смуг водних об'єктів».

Вказане рішення суперечить закріпленим у частині другій статті 19 Конституції України, частині третій статті 24 Закону України «Про місцеве самоврядування в Україні» принципам, відповідно до яких орган місцевого самоврядування зобов'язаний діяти на підставі, в межах повноважень та у спосіб, що передбачені Конституцією та законами України.

Так, пунктом 1 рішення затверджено проект прибережних захисних смуг водних об'єктів у Дніпровському районі міста Києва згідно з додатком.

Поряд з цим, у додатку до рішення від 08.10.2009 № 365/2434 міститься схема зовнішніх меж прибережних захисних смуг об'єктів водного фонду Дніпровського району.

Затверджуючи під виглядом проекту прибережних захисних смуг водних об'єктів у Дніпровському районі міста Києва схему прибережних захисних смуг об'єктів водного фонду Дніпровського району, Київська міська рада діяла безпідставно та перевищила надані їй Законами України повноваження, що полягає у наступному.

Нормативно-правову основу формування водоохоронних обмежень у використанні земель на момент прийняття Київською міською радою рішення від 08.10.2009 № 365/2434 складали Водний кодекс України, Земельний кодекс України, Закон України «Про землеустрій», постанова Кабінету Міністрів України від 08.05.1996 № 486 «Про затвердження порядку визначення розмірів і меж водоохоронних зон та режиму ведення господарської діяльності в них» тощо.

Прибережні захисні смуги встановлюються на земельних ділянках всіх категорій земель, крім земель морського транспорту.

Статтею 88 Водного кодексу України та статтею 60 Земельного кодексу України регламентовано, що межі прибережних захисних смуг всіх без виключення водних об'єктів мають встановлюватися за окремими проектами землеустрою, що розробляються в порядку, передбаченому законом.

Наведені норми мають імперативний характер.

Правові та організаційні основи діяльності у сфері землеустрою на момент прийняття рішення від 08.10.2009 № 365/2434 визначалися Законом України «Про землеустрій» в редакції, що діяла на момент прийняття рішення.

Поняття схеми у сфері землеустрою розкрито у статті 45 цього Закону.

Так, схеми землеустрою і техніко-економічні обґрунтування використання та охорони земель адміністративно-територіальних утворень розроблялися з метою визначення перспективи щодо використання та охорони земель, для підготовки обґрунтованих пропозицій у галузі

земельних відносин, організації раціонального використання та охорони земель, перерозподілу земель з урахуванням потреби сільського, лісового та водного господарств, розвитку сіл, селищ, міст, територій оздоровчого, рекреаційного, історико-культурного призначення, природно-заповідного фонду та іншого природоохоронного призначення тощо.

Отже, схеми у сфері землеустрою є основними планувальними документами, які регламентують принципові питання щодо використання та охорони земель на регіональному рівні та на підставі яких розроблятиметься уся місцева документація яз землеустрою.

Наведені норми дають підстави стверджувати, що такий вид документації із землеустрою, як схема, не застосовується для встановлення прибережних захисних смуг.

За вимогами статті 22 цього Закону землеустрій здійснювався на підставі, зокрема, рішень органів виконавчої влади та органів місцевого самоврядування щодо проведення робіт із землеустрою.

Київська міська рада на приймала жодних рішень стосовно розроблення проектів землеустрою щодо встановлення прибережних захисних смуг водних об'єктів у Дніпровському районі міста Києва, а отже приймаючи рішення № 365/2434 діяла без визначених законом підстав.

Поряд з цим слід зазначити, що при підготовці та прийнятті рішення від 08.10.2009 № 365/2434, його розробниками та суб'єктом подання було умисно підмінено поняття проекту та схеми, тобто вчинено фальсифікацію.

Наведене підтверджується листом Департаменту містобудування та архітектури виконавчого органу Київської міської ради (Київської міської державної адміністрації) від 23.02.2015 № 31, листом Департаменту земельних ресурсів виконавчого органу Київської міської ради (Київської міської державної адміністрації) від 20.02.2015 № 0570291-2672, листами Міністерства екології та природних ресурсів України від 30.04.2015 № 5/3-8/5167-15, від 07.04.2015.

Зазначені структурні підрозділи виконавчого органу Київської міської ради (Київської міської державної адміністрації), а також Мінприроди України у своїх листах повідомили про те, що не виступали розробниками та не погоджували зазначені у рішенні від 08.10.2009 № 365/2434 проекти або схеми.

Крім цього, своїм листом від 06.03.2015 № 064-1870 Департамент міського благоустрою та збереження природного середовища виконавчого органу Київської міської ради (Київської міської державної адміністрації) повідомив про те, що рішення від 08.10.2009 № 365/2434 на сьогодні не виконано.

Викладене дає підстави для наступних висновків: у Київської міської ради були відсутні правові підстави для прийняття рішення від 08.10.2009 № 365/2434; затверджуючи схему зовнішніх меж прибережних захисних смуг Київська міська рада перевищила надані їй Законами України повноваження.

Отже, рішення № 365/2434 суперечить Конституції України, Водному та Земельному кодексам України, Законам України «Про місцеве самоврядування в Україні», «Про землеустрій», а отже підлягає скасуванню.

2. Мета і завдання

Метою даного проекту рішення є забезпечення раціонального використання та збереження прибережних захисних смуг водних об'єктів у Дніпровському районі міста Києва від незаконної забудови.

Завданням цього проекту рішення є скасування рішення Київської міської ради від 08.10.2009 № 365/2434 «Про затвердження проектів прибережних захисних смуг водних об'єктів».

3. Загальна характеристика і основні положення проекту рішення

Проектом рішення пропонується скасувати рішення Київської міської ради від 08.10.2009 № 365/2434 «Про затвердження проектів прибережних захисних смуг водних об'єктів».

Крім цього, виконавчому органу Київської міської ради (Київській міській державній адміністрації) надається ряд доручень, спрямованих на відновлення прибережних захисних смуг водних об'єктів у Дніпровському районі міста Києва.

4. Стан нормативно-правової бази у даній сфері правового регулювання

Конституція України, Земельний кодекс України, Водний кодекс України, Закони України «Про землеустрій», «Про місцеве самоврядування в Україні», «Про охорону земель», рішення Конституційного Суду України від 16.04.2009 у справі № 1-9/2009 про скасування актів органів місцевого самоврядування.

5. Фінансово-економічне обґрунтування

Реалізація положень проекту рішення не вимагатиме витрат з місцевого бюджету міста Києва.

6. Прогноз соціально-економічних та інших наслідків прийняття рішення.

Прийняття даного проекту рішення забезпечить збереження рекреаційних та екологічних функцій прибережних захисних смуг водних об'єктів у Дніпровському районі міста Києва.

7. Доповідач

Депутат Київської міської ради Шаповал А. А.

Особа, відповідальна за супроводження проекту рішення -

Олена Медведенко 097 919 5412

Депутат Київської міської ради **А. Шаповал**

КИЇВСЬКА МІСЬКА РАДА

IV СЕСІЯ VI СКЛИКАННЯ

РІШЕННЯ

08.10.2009 № 365/2434

Про затвердження проектів прибережних захисних смуг водних об'єктів м. Києва

Керуючись статтями 87, 88 Водного кодексу України, статтями 60, 61 Земельного кодексу України, розпорядженням Кабінету Міністрів України від 16.06.2004 № 374-р "Про затвердження плану заходів щодо підвищення ефективності державного регулювання земельних відносин" та з метою створення сприятливого режиму на водних об'єктах, запобігання їх забрудненню, засміченню і вичерпанню Київська міська рада

ВИРІШИЛА:

1. Затвердити проект прибережних захисних смуг водних об'єктів м. Києва у Дніпровському районі згідно з додатком.
2. Головному управлінню екології та охорони природних ресурсів виконавчого органу Київради (Київської міської державної адміністрації) забезпечити встановлення водоохоронних знаків на межах прибережних захисних смуг водних об'єктів міста.
3. Дніпровській районній у місті Києві державній адміністрації спільно з Державним комунальним підприємством "Плесо" забезпечити встановлення водоохоронних знаків на межі прибережних захисних смуг водних об'єктів у Дніпровському районі м. Києва та довести до відома населення, усіх зацікавлених організацій водоохоронний режим, який діє на цих територіях.
4. Визначення обсягів та джерел фінансування для встановлення водоохоронних знаків здійснювати на підставі окремих рішень Київради згідно з законодавством.
5. Головному управлінню земельних ресурсів виконавчого органу Київради (Київської міської державної адміністрації) врахувати прибережні захисні смуги водних об'єктів м. Києва у Дніпровському районі, затверджені згідно з пунктом 1 цього рішення, в земельному кадастрі.
6. Контроль за виконанням цього рішення покласти на постійну комісію Київради з питань екологічної політики.

Київський міський голова Л.Черновецький

СЕКРЕТАРІАТ УКРАЇНА

Додаток до рішення Київської міської ради
08. 10. [illegible] 364/[illegible]34
«Про затвердження проектів прибережних захисних смуг водних об'єктів м. Києва»

КИЇВСЬКА МІСЬКА РАДА СЕКРЕТАРІАТ УКРАЇНА

Схема
зовнішніх меж прибережних захисних смуг об'єктів водного фонду Дніпровського району

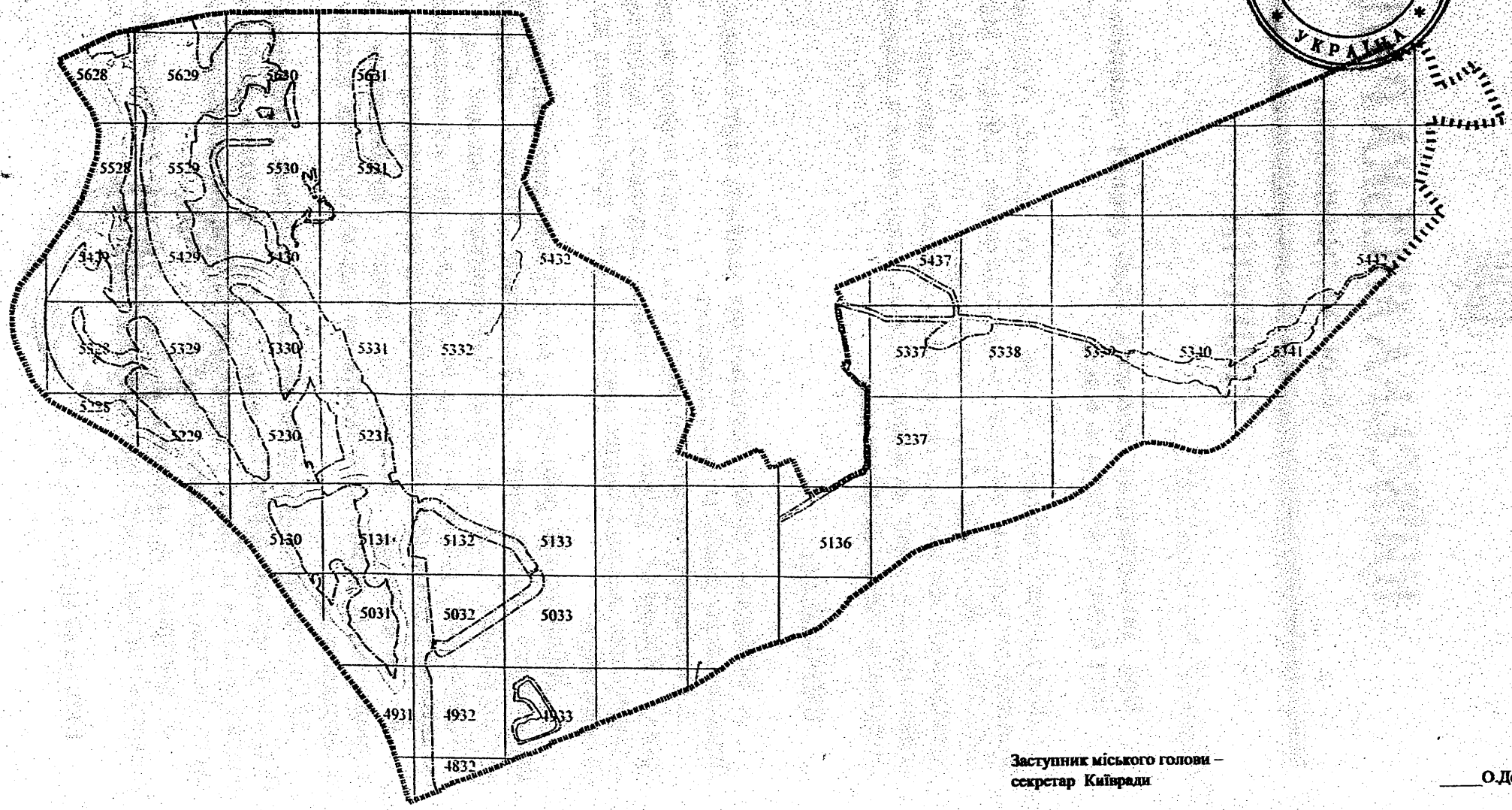

Заступник міського голови –
секретар Київради

_____О.Довгий

ВИКОНАВЧИЙ ОРГАН КИЇВСЬКОЇ МІСЬКОЇ РАДИ
(КИЇВСЬКА МІСЬКА ДЕРЖАВНА АДМІНІСТРАЦІЯ)
ДЕПАРТАМЕНТ МІСЬКОГО БЛАГОУСТРОЮ ТА ЗБЕРЕЖЕННЯ ПРИРОДНОГО СЕРЕДОВИЩА
вул. Саксаганського, 143, м. Київ, 01032, тел. (044) 489-50-05, факс 489-33-68, Call-центр (044) 15-51
E-mail:blagodep@kievcity.gov.ua Код ЄДРПОУ 34926981

06.03.2015 № 064-1870
№ _____ від _____

Народному депутатові України
Новак Н.В.

Шановна Наталіє Василівно!

У Департаменті міського благоустрою та збереження природного середовища виконавчого органу Київської міської ради (Київської міської державної адміністрації) розглянуто Ваше депутатське звернення від 23.02.2015 № 32 стосовно проектів прибережних захисних смуг водних об'єктів м. Києва у Дніпровському районі. За результатами опрацювання, в межах компетенції, повідомляємо.

За інформацією комунального підприємства виконавчого органу Київської міської ради (Київської міської державної адміністрації) по охороні, утриманню та експлуатації земель водного фонду міста Києва «Плесо» (далі – КП «Плесо») впродовж 2000-2004 рр. ДП «Інститут Київгенплан» ВАТ «Київпроект» на замовлення Державного управління екології та природних ресурсів в місті Києві, Управління охорони навколишнього природного середовища Київської міської державної адміністрації та на той час державного комунального підприємства «Плесо» здійснив розробку проектів прибережних захисних смуг водних об'єктів міста Києва в кожному районі окремо.

На балансі Департаменту міського благоустрою та збереження природного середовища виконавчого органу Київської міської ради (Київської міської державної адміністрації) проект прибережних захисних смуг водних обєктів м. Києва у Дніпровському районі, що затверджений рішенням Київської міської ради від 08.10.2009 №365/434, не знаходиться.

Крім цього, управління екології та природних ресурсів Департаменту міського благоустрою та збереження природного середовища виконавчого органу Київської міської ради (Київської міської державної адміністрації) не є правонаступником Державного управління охорони навколишнього природного середовища в місті Києві, а інформаційна база управлінню екології та природних ресурсів Департаменту міського благоустрою та збереження природного середовища виконавчого органу Київської міської ради (Київської міської державної адміністрації) Державним управлінням охорони навколишнього природного середовища в м. Києві не передавалась.

З метою забезпечення виконання рішень Київської міської ради від 26.02.2010 № 33/3471, від 08.10.2009 № 365/2434, від 21.05.2009 № 461/1517 «Про затвердження проектів прибережних захисних смуг водних об'єктів м. Києва», рішення Київської міської ради від 15.03.2007 № 253/914 «Про затвердження проектів прибережних захисних смуг водних об'єктів та схем зовнішніх меж прибережних захисних смуг об'єктів водного фонду у районах м. Києва» розпорядженнями виконавчого органу Київської міської ради (Київської міської державної адміністрації) від 06.05.2011 № 685 «Про забезпечення на 2011 рік природоохоронних заходів у м. Києві» та від 23.03.2012 № 461 «Про забезпечення на 2012 рік природоохоронних заходів у м. Києві» було передбачено винесення в натуру прибережних захисних смуг водних об'єктів м. Києва. Замовником робіт визначено КП «Плесо».

Також повідомляємо, що у 2012–2014 роках фінансування вказаних робіт не відбувалось.

В свою чергу, Департамент земельних ресурсів виконавчого органу Київської міської ради (Київської міської державної адміністрації) є відповідальним виконавцем Програми використання та охорони земель міста Києва на 2011-2015 роки, затвердженої рішенням Київської міської ради від 17.02.2011 № 32/5419, якою передбачено фінансування заходів з встановлення меж прибережних захисних смуг водних об'єктів м. Києва.

Згідно зі статтею 88 Водного кодексу України прибережено захисні смуги встановлюються по берегам великих річок шириною 100 м. Однак, у межах існуючих населених пунктів прибережено захисні смуги встановлюється з урахуванням містобудівної документації.

З повагою

Директор Д. Білоцерковець

Мавлянов
Лагун 4244194

КИЇВМІСТОБУДУВАННЯ
ВИКОНАВЧИЙ ОРГАН КИЇВСЬКОЇ МІСЬКОЇ РАДИ (КИЇВСЬКА МІСЬКА ДЕРЖАВНА АДМІНІСТРАЦІЯ)
ДЕПАРТАМЕНТ МІСТОБУДУВАННЯ ТА АРХІТЕКТУРИ
01001, Київ-1, вул. Хрещатик, 32 тел. (044) 254 15 45 тел./факс 279 41 67 http://www.kga.gov.ua

_____№_____

на № 31 від 23.02.2015

Народному депутатові України
Новак Н.В.

Щодо надання інформації за
депутатським зверненням

Шановна Наталіє Василівно!

У Департаменті містобудування та архітектури розглянуто Ваше звернення від 23.02.15 щодо надання графічних матеріалів проектів прибережних захисних смуг водних об'єктів у м. Києві, затверджених рішенням Київської міської ради від 08.10.09 № 365/2434. За результатами розгляду звернення повідомляємо.

Проекти прибережних захисних смуг та їх графічні матеріали, які затверджені рішенням Київської міської ради від 08.10.09 № 365/2434 у Департаменті містобудування та архітектури відсутні, оскільки Департамент не виступав замовником зазначеної документації. У зв'язку з цим надання копій проектів прибережних захисних смуг та їх графічних матеріалів фізично неможливо.

Про вищезазначені обставини Вас було повідомлено листом Департаменту містобудування та архітектури від 19.02.15 № 1375/0/12/27-15 на Ваш попередній депутатський запит від 06.02.15 № 18. За таких обставин надати документальне підтвердження підстав розміру «водозахисних смуг» вздовж Русанівської протоки Департамент не має повноважень, оскільки у відповідності до ст. 19 Конституції України «органи державної влади та органи місцевого самоврядування, їх посадові особи зобов'язані діяти лише на підставі, в межах повноважень та у спосіб, що передбачені Конституцією та законами України».

Однак слід наголосити на тому, що у відповідності до ст. 88 Водного кодексу України розміри прибережних захисних смуг у межах існуючих населених пунктів встановлюються з урахуванням містобудівної документації.

Відповідно до п. 15 постанови Кабінету Міністрів України «Про затвердження Порядку визначення розмірів і меж водоохоронних зон та режиму ведення господарської діяльності в них» від 08.05.96 № 486 «контроль за створенням водоохоронних зон і прибережних захисних смуг, а також за додержанням режиму використання їх територій здійснюється місцевими

Департамент містобудування та архітектури
виконавчого органу КМР (КМДА)
№2085/0/12/27-15 від 06.03.2015
М2
12

органами виконавчої влади, виконавчими комітетами рад, Держекоінспекцією та її територіальними органами» та п.п. 5.49, 5.9 розпорядження Київської міської державної адміністрації «Про затвердження Положення про Департамент міського благоустрою та збереження природного середовища виконавчого органу Київської міської ради (Київської міської державної адміністрації)» від 27.01.11 № 94 «сприяє створенню водоохоронних зон та прибережних захисних смуг водних об'єктів міста, а також дотриманню режиму використання їх територій» та «здійснює підготовку проектів розпоряджень виконавчого органу Київської міської ради (Київської міської державної адміністрації) про погодження проектів водоохоронних зон».

Рекомендуємо звернутись до Департаменту міського благоустрою та збереження природного середовища виконавчого органу Київської міської ради (Київській міській державній адміністрації) з метою отримання погоджених проектів прибережних захисних смуг водних об'єктів у м. Києві з усіма погодженнями.

З повагою

Директор С.Целовальник

Ярова 234 80 04

19
.4.02.15

ВИКОНАВЧИЙ ОРГАН КИЇВСЬКОЇ МІСЬКОЇ РАДИ
(КИЇВСЬКА МІСЬКА ДЕРЖАВНА АДМІНІСТРАЦІЯ)

ДЕПАРТАМЕНТ ЗЕМЕЛЬНИХ РЕСУРСІВ

вул.Хрещатик, 32-а, м.Київ, 01601, тел. (044) 279-58-72, ф. 288-07-57,
КБУ "Контактний центр міста Києва"(044) 15-51, E-mail: dep@kievzem.kiev.ua Код ЄДРПОУ 26199097

20.02.2015 № 0570291- 2672
*на №*_____ *від*_____

Народному депутатові України
Новак Н.В.

Шановна Наталіє Василівно!

У Департаменті земельних ресурсів виконавчого органу Київської міської ради (Київської міської державної адміністрації) розглянуто Ваше депутатське звернення від 06.02.2014 № 17 з приводу прибережних захисних смуг водних об'єктів міста Києва.

За результатами опрацювання порушених у зверненні питань повідомляємо.

Головним управлінням (нині – Департамент) земельних ресурсів виконавчого органу Київської міської ради (Київської міської державної адміністрації) не погоджувалися проекти прибережних захисних смуг водних об'єктів міста Києва, затверджені рішеннями Київської міської ради від 15.03.2007 № 253/914, від 08.10.2009 № 365/2434, від 21.05.2009 № 461/1517, від 26.02.2010 № 33/3471.

Інформація про проекти прибережних захисних смуг водних об'єктів міста Києва, затверджені згаданими рішеннями Київської міської ради до міського земельного кадастру не занесена.

З повагою
Директор О.Поліщук

Новаковський 288-09-23

вх. № 057/2224 від 09.02.2015

МІНІСТЕРСТВО ЕКОЛОГІЇ ТА ПРИРОДНИХ РЕСУРСІВ УКРАЇНИ
(Мінприроди України)

вул. Митрополита Василя Липківського, 35, Київ, 03035; тел.: (044) 206-31-00, (044) 206-31-64;
факс: (044) 206-31-07; E-mail: secretar@menr.gov.ua; Код ЄДРПОУ 37552996

_____ № _____

на № _____

Народним депутатам України
В.В. Чумаку та Н.В. Новак

Щодо розгляду звернення

Шановні Вікторе Васильовичу та Наталіє Василівно!

Мінприроди у межах компетенції розглянуло Ваше звернення від 28.01.2015 №8/ВВ стосовно визначення типу водного об'єкта та погодження проектної документації і повідомляє.

За даними Держводагентства *(лист від 29.01.2015 № 447/9/11-15)* ділянка водного об'єкта на території від вул. Сагайдака до мосту Метро у м. Києві є ділянкою великої річки.

Передача у приватну власність земельних ділянок прибережних захисних смуг законодавством заборонена. Йдеться, зокрема, про положення статей 58, 59, 83, 84 Земельного кодексу України (*до 2010 року прибережні захисні смуги (крім земель, зайнятих лісами), відносилися лише до земель водного фонду, передача у приватну власність яких заборонена (окрім замкнених природних водойм загальною площею до 3 гектарів)* та статті 88 Водного кодексу України *(Законом України № 2740-VI від 02.12.2010 цю статтю викладено у новій редакції, передбачивши, що прибережні захисні смуги встановлюються на земельних ділянках всіх категорій земель, крім земель морського транспорту; землі прибережних захисних смуг перебувають у державній та комунальній власності та можуть надаватися в користування лише для цілей, визначених цим Кодексом).*

Документація із землеустрою та інші матеріали, на основі яких Київрадою було прийнято рішення від 08.10.2009 № 365/2434 «Про затвердження проектів прибережних захисних смуг водних об'єктів м. Києва», а також інші аналогічні рішення, згадані у Вашому зверненні, Мінприроди не погоджувалися.

00169966

м2 Мінприроди
№5/3-8/5167-15 від 30.04.2015

Мінприроди не погоджувало зміни до Генерального плану розвитку м. Києва та проекту планування його приміської зони на період до 2020 року *(затверджений рішенням Київради від 28.03.2002 № 370/1804)*, що отримав позитивний висновок державної екологічної експертизи №538 *(вихідний № 9566/12/10-07 від 30.08.2007)*, а також Програми комплексного розвитку зеленої зони м. Києва до 2010 року та концепції формування зелених насаджень в центральній частині міста *(затверджені рішенням Київради від 19.07.2005 № 806/3381)* щодо зміни функціонального призначення відповідної території для можливості реалізації запланованої ТОВ «ТЕРРА КАПІТАЛ» діяльності.

Відповідно Переліку типових документів, що створюються під час діяльності державних органів та органів місцевого самоврядування, інших установ, підприємств та організацій, із зазначенням строків зберігання документів, затвердженого наказом Мін'юсту від 12.04.2012 № 578/5, зареєстрованим в Мін'юсті 17.04.2012 за № 571/20884, строк зберігання матеріалів листування між центральними органами виконавчої влади становить 5 років.

З огляду на це, у Мінприроди не зберігаються матеріали листування із Державним комітетом України по водному господарству від 2005 року, про які зазначено у Вашому зверненні.

З повагою,

Заступник Міністра –
керівник апарату **С. Коломієць**

Нагорняк 8-02
206 31 36

МІНІСТЕРСТВО ЕКОЛОГІЇ ТА ПРИРОДНИХ РЕСУРСІВ УКРАЇНИ

(Мінприроди України)

вул. Митрополита Василя Липківського, 35, Київ, 03035; тел.: (044) 206-31-00, (044) 206-31-64;
факс: (044) 206-31-07; E-mail: secretar@menr.gov.ua; Код ЄДРПОУ 37552996

_____ № _____

на № _____

Народному депутату України
Новак Н.В.

Щодо встановлення
прибережних захисних смуг водних
об'єктів у Дніпровському районі м. Києва

Шановна Наталіє Василівно!

На Ваше депутатське звернення від 19.03.2015 № 52 (вх. № 92/4 від 24.02.2015) повідомляємо, що офіційно затверджені проекти встановлення прибережних захисних смуг водних об'єктів у Дніпровському районі м. Києва, їх копії, а також висновки Держуправління охорони навколишнього середовища у м. Києві про їх погодження у Мінприроди відсутні.

Відповідна документація, на основі якої було прийнято рішення про встановлення згаданих прибережних захисних смуг, Мінприроди не погоджувалась.

З повагою

Міністр **І.А. Шевченко**

0022516

206 31 48
05-3

V.

КИЇВСЬКА МІСЬКА РАДА

УПРАВЛІННЯ ПРАВОВОГО ЗАБЕЗПЕЧЕННЯ ДІЯЛЬНОСТІ КИЇВСЬКОЇ МІСЬКОЇ РАДИ

01044, м. Київ, вул. Хрещатик, 36

08.03.16 № 08/230-461

Голові постійної комісії Київради
з питань екологічної політики
Яловому К.В.

Правовий висновок
до проекту рішення "Про надання статусу скверу земельній ділянці біля житлових будинків №36/5-38 по вул. Татарській у Шевченківському районі м. Києва

Управління правового забезпечення діяльності Київської міської ради за результатом опрацювання поданого проекту рішення та доданих матеріалів повідомляє про наступне.

Відповідно до статті 144 Конституції України органи місцевого самоврядування в межах повноважень, визначених законом, приймають рішення, які є обов'язковими до виконання на відповідній території.

Разом з тим, відповідно до статті 59 Закону Україні "Про місцеве самоврядування в Україні" рада в межах своїх повноважень приймає нормативні та інші акти у формі рішень.

Реалізуючи надані конституцією та законами України повноваження, Київською міською радою прийнято рішення від 12.11.2014 №351/351, яким затверджено Регламент Київської міської ради, що встановлює порядок діяльності Київради, її органів та посадових осіб, депутатських фракцій, груп, депутатів Київради, формування виконавчого органу Київради (Київської міської державної адміністрації), а також визначає порядок взаємодії Київради та її виконавчого органу.

Відповідно до частини 7 статті 23 Регламенту Київської міської ради профільна постійна комісія протягом тридцяти днів з моменту реєстрації проекту рішення у комісії опрацьовує його та за результатами розгляду проекту рішення:

1) підтримує проект рішення Київради:

1.1) візує проект рішення без зауважень;

1.2) візує проект рішення із зауваженнями чи пропозиціями;

2) за згодою суб'єкта подання направляє проект рішення на доопрацювання, в тому числі шляхом створення робочої групи постійної комісії для доопрацювання проекту рішення;

3) відхиляє проект рішення.

Візою є реквізит внутрішнього погодження документа у вигляді напису, зробленого особою відповідно до її посадових обов'язків, що висловлює згоду або незгоду з проектом документа та містить особистий підпис, прізвище, посаду (у разі потреби) особи та дату візування.

В порушення вимог Регламенту Київської міської ради, який є обов'язковим до виконання, постійна комісія Київради з питань екологічної політики не завізувала зазначений проект рішення.

Також, в порушення частини 9 статті 21 Регламенту проект рішення не містить порівняльної таблиці.

Крім того, до проекту рішення не додано документів, які підтверджували або спростовували передачу вказаної земельної ділянки у власність або користування третім особам, що у свою чергу не дає можливості визначити її правовий статус.

Враховуючи зазначене вище, управління повертає вказаний проект рішення на доопрацювання з врахуванням викладених зауважень.

Начальник управління В.В. Слончак

08/231-565/пр
28.04.2016
VII

КИЇВСЬКА МІСЬКА РАДА

I СЕСІЯ VIII СКЛИКАННЯ

Питання 6

РІШЕННЯ

_____№_____

ПРОЕКТ

Про надання статусу скверу земельній ділянці біля житлових будинків № 36/5 - 38 по вулиці Татарській, у Шевченківському районі м. Києва

Відповідно до статті 19 Земельного кодексу України, пункту 34 частини першої статті 26 Закону України «Про місцеве самоврядування в Україні», статті 7, статей 51-53 Закону України «Про природно-заповідний фонд України», Правил утримання зелених насаджень у населених пунктах України, затверджених наказом Міністерства будівництва, архітектури та житлово-комунального господарства України від 10.04.2006 № 105, та з метою раціонального використання і збереження зелених насаджень, Київська міська рада

ВИРІШИЛА:

1. Надати статус скверу земельній ділянці орієнтовною площею 0,53 га біля житлових будинків № 36/5 – 38 по вул. Татарській в Шевченківському районі м. Києва згідно з план-схемою (додаток до рішення).

2. Внести зміни до Програми розвитку зеленої зони м. Києва до 2010 року та концепції формування зелених насаджень в центральній частині міста, затверджених рішенням Київської міської ради від 19.07.2005 № 806/3381 та продовжених на період до 2015 року рішенням Київської міської ради від 27.11.2009 № 714/2783 (таблиця 2 «Озеленені території загального користування м. Києва, що відповідають типологічним ознакам та планувальним вимогам»), додавши земельну ділянку, зазначену у пункті 1 цього рішення, до переліку скверів Шевченківського району м. Києва.

3. Київській міській адміністрації (виконавчого органу Київміськради) вчинити дії для зняття з реєстрації:

- договору оренди земельної ділянки № 91-6-00708 від 28.09.2007 р. площею 0,0128 га на вул.. Татарській, 36/5 (кадастровий номер 8000000000:91:095:0020), укладеного між Київською міською радою та Фізичною особою – підприємцем Мельник Ірина Леонідівна;

- договору оренди земельної ділянки № 91-6-00479 від 31.08.2005 р. площею 0,0191 га на вул.. Татарській, 38 (кадастровий номер 8000000000:91:095:007), укладеного між Київською міською радою та Фізичною особою – підприємцем Гаврилюк Тамара Петрівна.

4. Комунальному підприємству по утриманню зелених насаджень Шевченківського району м. Києва та Департаменту земельних ресурсів виконавчого органу Київської міської ради (Київської міської державної адміністрації) здійснити організаційно-правові заходи щодо оформлення права постійного землекористування на земельну ділянку площею 0,53 га біля житлових будинків № 36/5 – 38 по вул. Татарській в Шевченківському районі м. Києва.

5. Київському комунальному об'єднанню зеленого будівництва та експлуатації зелених насаджень міста «Київзеленбуд» виконавчого органу Київської міської ради (Київської міської державної адміністрації) здійснити організаційно-правові заходи щодо благоустрою земельної ділянки площею 0,53 га біля житлових будинків № 36/5 – 38 по вул. Татарській в Шевченківському районі м. Києва.

6. Контроль за виконанням цього рішення покласти на постійну комісію Київської міської ради з питань екологічної політики.

Київський міський голова **В. Кличко**

ПОДАННЯ:

Депутат Київської міської ради **Д. Банас**

ПОГОДЖЕНО:

Постійна комісія Київської міської ради
з питань містобудування,
архітектури та землекористування

Голова **О. Міщенко**

Секретар **І. Картавий**

Постійна комісія Київської міської ради
з питань екологічної політики

Голова (з урахуванням зауважень П.К.) **К. Яловий**

Секретар **О. Новіков**

Начальник управління
правового забезпечення діяльності
Київської міської ради **В. Державін**

ПОЯСНЮВАЛЬНА ЗАПИСКА
до проекту рішення Київської міської ради «Про надання статусу скверу земельній ділянці біля житлових будинків 36/5 – 38 по вул. Татарській у Шевченківському районі м. Києва»

1. Обґрунтування необхідності видання рішення

Зазначена земельна ділянка знаходиться в безпосередній близькості до житлових будинків № 36/5 та № 38 на вулиці Татарській в Шевченківському районі м. Києва, на ній розташована зелена рекреаційна зона. На даній території проводять дозвілля мешканці прилеглих кварталів. Така ініціатива надасть можливість реалізувати права та інтереси громади на безпечне для життя і здоров'я навколишнє середовище.

2. Мета і шляхи її досягнення

Метою і завданням даного проекту рішення є врахування інтересів мешканців міста Києва та облаштування скверу біля житлових будинків 36/5 – 38 на вулиці Татарській в Шевченківському районі м. Києва. Запропонований проект розроблено з метою дотримання встановлених законодавством нормативів площ прибудинкових територій, охорони зелених насаджень, збереження рекреаційної та освітньо-виховної цінності зазначеної території та перетворення даної земельної ділянки на об'єкт благоустрою міста зі статусом скверу, для збереження території.

Проектом рішення передбачається надання зазначеній території особливого охоронюваного статусу. Головною метою підготовки цього рішення є збереження та розвиток зеленої зони. З цією метою проектом рішення передбачається надання доручення Департаменту земельних ресурсів виконавчого органу Київської міської ради (Київської міської державної адміністрації) забезпечити надання земельній ділянці біля житлових будинків 36/5 – 38 по вулиці Татарській, статусу скверу.

Крім того, надати доручення КО "Зеленбуд" здійснити комплекс організаційно-правових заходів щодо оформлення та благоустрою земельної ділянки.

3. Загальна характеристика та основні положення проекту рішення

Проект рішення надає зазначеній території статус скверу (об'єкту благоустрою міста - території загального користування), зобов'язує уповноважені органи Київської міської державної адміністрації провести належні організаційно-правові заходи щодо оформлення прав землекористування та забезпечення благоустрою на даній території.

Проект рішення передбачає зняття з реєстрації договорів оренди земельних ділянок на вул.. Татарській, 36/5 (кадастровий номер

8000000000:91:095:0020) та на вул.. Татарській, 38 (кадастровий номер 8000000000:91:095:007), строк дії яких скінчився.

Крім того, проект рішення передбачає: внесення змін до "Програми розвитку зеленої зони м. Києва до 2010 року та концепції формування зелених насаджень в центральній частині міста", затверджених рішенням Київської міської ради від 19.07.2005 № 806/3381 та продовжених на період до 2015 року рішенням Київської міської ради від 27.11.2009 № 714/2783 (таблиця 2 "Озеленені території загального користування м. Києва, що відповідають топологічним ознакам та планувальним вимогам ") шляхом включення земельної ділянки, визначеної пунктом 1 цього рішення, до переліку скверів Шевченківського району м. Києва, а також передачу на баланс Київському комунальному об'єднанню "Київзеленбуд" виконавчого органу Київської міської ради (Київської міської державної адміністрації) земельної ділянки біля житлових будинків 36/5 – 38 по вулиці Татарській, для здійснення організаційно-правових заходів щодо її оформлення та благоустрою.

4. Стан нормативно-правової бази у даній сфері правового регулювання

Проект рішення розроблено у відповідності до Земельного кодексу України; Закону України "Про благоустрій населених пунктів", Закону України "Про місцеве самоврядування в Україні", Правил утримання зелених насаджень у населених пунктах України, затверджених наказом Міністерства будівництва, архітектури та житлово-комунального господарства України від 10.04.20006 № 105.

5. Фінансово-економічне обґрунтування

Реалізація проекту рішення здійснюється в межах бюджетного фінансування Київського комунального об'єднання "Київзеленбуд" виконавчого органу Київської міської ради (Київської міської державної адміністрації).

6. Прогноз результатів

Прийняття цього рішення сприятиме підвищенню рекреаційної привабливості м. Києва, позитивно вплине на екологічний стан в цілому, сприятиме підвищенню рівня благоустрою Шевченківського району міста Києва.

7. Доповідач: депутат Київської міської ради Банас Дмитро Миколайович.

Депутат Київської міської ради **Д. Банас**

РОБОЧІ МАТЕРІАЛИ

Витяг з бази даних міського земельного кадастру від 14.01.2016р.

м. Київ, р-н Шевченківський

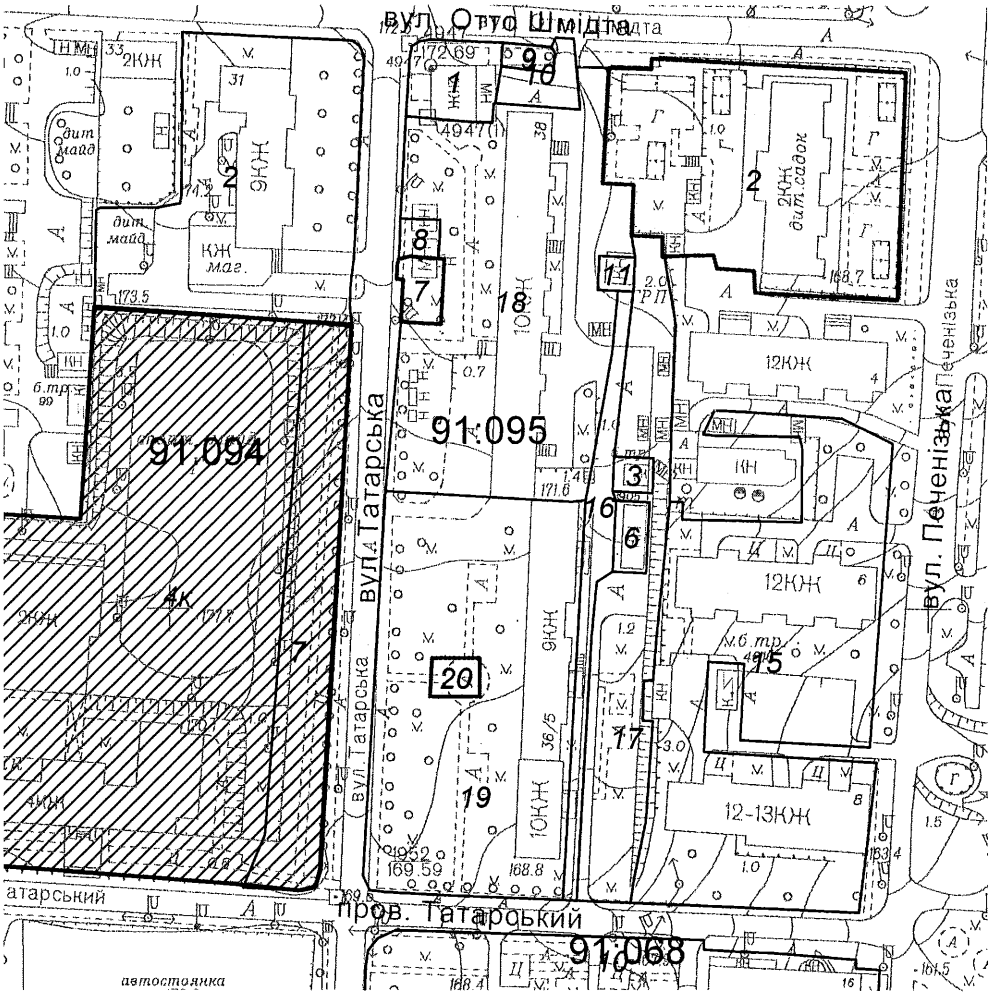

Масштаб 1:2000

**Черговий план м.Києва ведеться з 1995 року*

Замовлення № 315

виготовлено КП "Київський інститут земельних відносин"

РЕЄСТР ЗЕМЕЛЬНИХ ДІЛЯНОК

Черговий план.

Код ділянки	Землекористувачі	Адреса ділянки	Опис ділянки	Вид права	Дата закінч. права
91:068:010	Комунальне підприємство-управління житлового господарства Шевченківського району				
91:094:002	Товариство з обмеженою відповідальністю "Маркет трейдінг"| Комунальне підприємство по утриманню житлового господарства Шевченківського району м.Києва	вул. Отто Шмідта, 31 літ. А	ЖЕК-1007		
91:094:007	Землі не надані у власність чи користування	вул. Татарська			
91:095:001	Товариство з обмеженою відповідальністю "Приватофис"	вул. Татарська, 38а			
91:095:002	Державне підприємство поліграфічний комбінат "Україна" по виготовленню цінних паперів	вул. Печенізька, 2/9		Постійне користування	
91:095:003	Філія кабельні мережі "Київенерго"	вул. Татарська, 38	Пн-Тп-3905		
91:095:006	Філія "Житлотеплоенерго Київенерго"	вул. Татарська, 36/5	Бойлерна		
91:095:007	Суб'єкт підприємницької діяльності	вул. Татарська, 38		Оренда на 5 років (термін дії скінчився)	31.08.2010
91:095:008	Товариство з обмеженою відповідальністю "Март-Т"	вул. Татарська, 38			
91:095:009	Землі не надані у власність чи користування	вул. Отто Шмідта			
91:095:010	Землі не надані у власність чи користування	вул. Отто Шмідта			
91:095:011	Публічне акціонерне товариство "Київгаз"	вул. Татарська, 38	ГРП №66		
91:095:015	Комунальне підприємство по утриманню житлового господарства Шевченківського району м.Києва	вул. Печенізька, 6, 8			
91:095:016	Землі не надані у власність чи користування	пров. Татарський			
91:095:017	Комунальне підприємство по утриманню житлового господарства Шевченківського району м.Києва	пров. Татарський			
91:095:018	Комунальне підприємство по утриманню житлового господарства Шевченківського району м.Києва| Товариство з обмеженою відповідальністю "Транспортний Ассістанс"	вул. Татарська, 38			
91:095:019	Комунальне підприємство по утриманню житлового господарства Шевченківського району м.Києва	вул. Татарська, 36/5			
91:095:020	Суб'єкт підприємницької діяльності	вул. Татарська, 36/5		Оренда на 5 років (термін дії скінчився)	28.09.2012

Ділянки, що знаходяться на стадії розробки оформлення прав.

Код ділянки	Землекористувачі	Адреса ділянки	Стадія	Дата закінч. стадії
91:094:004к	Управління освіти Шевченківської районної в місті Києві державної адміністрації	пров. Татарський, 1	Клопотання: Постійне користування	

КИЇВСЬКА МІСЬКА РАДА

VIII СКЛИКАННЯ

ПОСТІЙНА КОМІСІЯ З ПИТАНЬ ЕКОЛОГІЧНОЇ ПОЛІТИКИ

01044, м. Київ, вул. Хрещатик, 36 к.1005/1 *тел.:(044)202-70-76, тел./факс:(044)202-72-31*

№ 29/288/03-03

ВИТЯГ З ПРОТОКОЛУ № 3

м. Київ **17.02.2016**

ПРИСУТНІ:

Яловий К.В. – голова постійної комісії, головуючий;
Пилипенко С.О. – заступник голови постійної комісії;
Сандалова Г.О. – заступник голови постійної комісії;
Новіков О.О. – секретар постійної комісії;
Антонова О.Ю. – депутат постійної комісії;
Мірошниченко І.М. – депутат постійної комісії;
Москаль Д.Д. – депутат постійної комісії;
Пинзеник О.О. – депутат постійної комісії;

Загорудько Д.А. – головний спеціаліст, який забезпечує діяльність постійної комісії.

ЗАПРОШЕНІ:

Сінцов Г.Л. – голова Дарницької РДА;
Новицкій Д.Ю. – директор Департаменту житлово-комунальної інфраструктури;
Птуха С.М. – заступник директора Департаменту земельних ресурсів;
Мавлянов Д.Б. – перший заступник директора Департаменту міського благоустрою та збереження природного середовища – начальник управління екології та природних ресурсів;
Копєйкіна Л.М. – заступник начальника управління екології та природних ресурсів Департаменту міського благоустрою та збереження природного середовища;
Кугук Є.В. – перший заступник генерального директора КО «Київзеленбуд;
Мотуз В.Р. – представник КО «Київзеленбуд;
Пікалов Д.О. – директор КП «Плесо»;
Мандибура В.В. – представник КП «Київпастранс»;
Грибанов О.В. – командир КАРС;
Олександров В.Л. – заступник командира КАРС;
Костенко Л.В. – депутат Київської міської ради;
Криворучко Т.Г. – депутат Київської міської ради;
Приходько Н.І – депутат Київської міської ради;
Костюшко О.П. – депутат Київської міської ради;
Олексієнко І.С. – ОСН КМ РЖМ «Виноградар»;
Рикичинський Ю.Ф. – директор ПП «Ледас»;
Поздняков А.М. – представник ТОВ «Ровесник»;
Чепурко Л.П. – ГО «Наша «Пуща-Водиця»;
Нешта В.Н. – представник ПрАТ «Дніпровський ринок»;
Фомічов Е.В. – представник ТОВ «Будпромальянс»;
Воловенко Н. – громадянин України;

ПОРЯДОК ДЕННИЙ:

VII.	**Розгляд проекту рішення Київради «Про надання статусу скверу земельній ділянці біля житлових будинків № 36/5 – 38 по вулиці Татарській у Шевченківському районі м. Києва».** *Доручення заступника міського голови – секретаря Київради Прокопіва В.В. від 28.01.16 №08/231-565/ПР.* **Доп. Банас Д.М., Поліщук О.Г., Симонов С.А.**

VII. СЛУХАЛИ:

Інформацію Ялового К.В. про відсутність суб'єкта подання проекту рішення Київради «Про надання статусу скверу земельній ділянці біля житлових будинків № 36/5 – 38 по вулиці Татарській у Шевченківському районі м. Києва».

В ОБГОВОРЕННІ ВЗЯЛИ УЧАСТЬ: Яловий К.В., Пилипенко С.О., Новіков О.О., Антонова А.Ю., Мірошниченко І.М., Москаль Д.Д., Пинзеник О.О., Сандалова Г.О.

ВИРІШИЛИ:

Відкласти розгляд проекту рішення Київради «Про надання статусу скверу земельній ділянці біля житлових будинків № 36/5 – 38 по вулиці Татарській у Шевченківському районі м. Києва» у зв'язку з відсутністю суб'єкта подання.

ГОЛОСУВАЛИ: «за» – одноголосно.

РІШЕННЯ ПРИЙНЯТО.

Голова **К. Яловий**

Секретар **О. Новіков**

Вх.N ВВ-0214
від 20.04.2016р.

Тілько 20.04.16

ВИКОНАВЧИЙ ОРГАН КИЇВСЬКОЇ МІСЬКОЇ РАДИ
(КИЇВСЬКА МІСЬКА ДЕРЖАВНА АДМІНІСТРАЦІЯ)

ДЕПАРТАМЕНТ ЗЕМЕЛЬНИХ РЕСУРСІВ

вул. Хрещатик, 32-а, м. Київ, 01601, тел. (044) 279-58-72, ф. 288-07-57,
КБУ "Контактний центр міста Києва"(044) 15-51, E-mail: dep@kievzem.kiev.ua Код ЄДРПОУ 26199097

13.04.16 № 0570291-6995
на № 08/279/08/006-196 від 29.03.2016

Депутатові Київської міської ради
Банасу Д.М.

Шановний Дмитре Миколайовичу!

У Департаменті земельних ресурсів розглянуто Ваше депутатське звернення від 29.03.2016 № 29.03.2016 стосовно земельних ділянок на вул. Татарській, 36/5 та 38 у Шевченківському районі.

Повідомляємо, що відповідно до даних міського земельного кадастру на підставі технічних звітів по встановленню зовнішніх меж землекористування обліковуються такі земельні ділянки:

- площею 5422,54 кв.м (обліковий код 91:095:019) на вул. Татарській, 36/5 за комунальним підприємством по утриманню житлового господарства Шевченківського району м. Києва;
- площею 5406,11 кв.м (обліковий код 91:095:018) на вул. Татарській, 38 за комунальним підприємством по утриманню житлового господарства Шевченківського району м. Києва та товариством з обмеженою відповідальністю «Транспортний Ассістанс».

За поданням Департаменту земельних ресурсів Київська міська рада не приймала рішень щодо передачі зазначених земельних ділянок.

Інформація щодо державної реєстрації вказаних земельних ділянок у Державному земельному кадастрі та державної реєстрації речових прав на них у міському земельному кадастрі відсутня.

На теперішній час в зв'язку із набранням чинності Законів України «Про Державний земельний кадастр» та «Про державну реєстрацію речових прав на нерухоме майно та їх обтяжень» з 01 січня 2013 року ведення Державного земельного кадастру в місті Києві здійснюється виключно територіальним органом центрального органу виконавчої влади, що реалізує державну політику у сфері земельних відносин, а реєстрація прав на земельні ділянки здійснюється

суб'єктами державної реєстрації прав, які визначені Законом України «Про державну реєстрацію речових прав на нерухоме майно та їх обтяжень».

З повагою

Директор О.Поліщук

Новаковський 288-09-23

вх. № 057/5514 від 31.03.2016

ПОРІВНЯЛЬНА ТАБЛИЦЯ

до проекту рішення Київради

«Про надання статусу скверу земельній ділянці біля житлових будинків № 36/5 – 38 по вул. Татарській, у Шевченківському районі м. Києва»

Зміст положення рішення Київської міської ради від 19.07.2005 № 806/3381			Зміст положення проекту рішення		
Сквери			**Сквери**		
23 На Львівській площі	0,53		23 На Львівській площі	0,53	
24 По вул. Прорізній	0,69	2 ділянки	24 По вул. Прорізній	0,69	2 ділянки
25 Майдан Незалежності	0,42	2 ділянки	25 Майдан Незалежності	0,42	2 ділянки
26 Біля пам'ятника Грушевському	0,2		26 Біля пам'ятника Грушевському	0,2	
27 Біля пам'ятника Патону	0,09		27 Біля пам'ятника Патону	0,09	
28 ім. Олеся Гончара	0,56		28 ім. Олеся Гончара	0,56	
29 ім. Валерія Чкалова	0,88		29 ім. Валерія Чкалова	0,88	
30 "Золоті Ворота"	0,57		30 "Золоті Ворота"	0,57	
31 Біля Оперного театру	0,22		31 Біля Оперного театру	0,22	
32 ім. Зої Космодем'янської	0,1		32 ім. Зої Космодем'янської	0,1	
33 Пров. Чеховський	0,06		33 Пров. Чеховський	0,06	
34 Біля цирку	0,34		34 Біля цирку	0,34	
35 По вул. Володимирській,24	0,05		35 По вул. Володимирській,24	0,05	
36 На розі вул. Георгіївської та Рейтарської, 2	0,09		36 На розі вул. Георгіївської та Рейтарської, 2	0,09	
37 Володимирський проїзд, сквер N 1	0,08		37 Володимирський проїзд, сквер N 1	0,08	
38 Володимирський проїзд, сквер N 2	0,34		38 Володимирський проїзд, сквер N 2	0,34	
39 Володимирський проїзд, сквер N 3	0,66		39 Володимирський проїзд, сквер N 3	0,66	
40 По вул. Михайлівській	0,4		40 По вул. Михайлівській	0,4	
41 По вул. Хрещатик	0,08		41 По вул. Хрещатик	0,08	
42 По вул. Десятинній, 15	0,06		42 По вул. Десятинній, 15	0,06	
43 По вул. Костьольній	0,14		43 По вул. Костьольній	0,14	
44 Біля Українського дому	0,44		44 Біля Українського дому	0,44	
45 По вул. Артема, 18	0,15		45 По вул. Артема, 18	0,15	
46 По вул. Артема, 16	0,08		46 По вул. Артема, 16	0,08	
47 По вул. Артема, 9	0,04		47 По вул. Артема, 9	0,04	
48 N 1 по вул. Воровського,2	0,04		48 N 1 по вул. Воровського,2	0,04	
49 N 2 по вул. Воровського,2-а	0,08		49 N 2 по вул. Воровського,2-а	0,08	
50 По вул. Воровського, 14-16	0,1		50 По вул. Воровського, 14-16	0,1	
51 По вул. В. Житомирській,33	0,17		51 По вул. В. Житомирській,33	0,17	
52 Біля кінотеатру "Нивки"	0,23	у т. ч. 0,16 га - к-тр; спортплощадка	52 Біля кінотеатру "Нивки"	0,23	у т. ч. 0,16 га - к-тр; спортплощадка
53 По вул. Кудрявській, 23	0,17		53 По вул. Кудрявській, 23	0,17	
54 По вул. Глибочицькій, 20-22	0,42		54 По вул. Глибочицькій, 20-22	0,42	
55 По вул. Глибочицькій-Соляній	0,15		55 По вул. Глибочицькій-Соляній	0,15	
56 По вул. Артема, 87	0,2		56 По вул. Артема, 87	0,2	
57 По вул. Артема, 89, 89-а	0,16		57 По вул. Артема, 89, 89-а	0,16	
58 По вул. Артема, 86 (Косіора)	1,27		58 По вул. Артема, 86 (Косіора)	1,27	
59 На розі вул. Ю.Коцюбинського і Павлівської	1,65		59 На розі вул. Ю.Коцюбинського і Павлівської	1,65	
60 По вул. Павлівській, 3	0,03		60 По вул. Павлівській, 3	0,03	
61 По вул. Тешебаєва	1,43		61 По вул. Тешебаєва	1,43	
62 "Ризький"	8,45		62 "Ризький"	8,45	
63 Біля Медуніверситету ім. Богомольця	0,51		63 Біля Медуніверситету ім. Богомольця	0,51	
64 По вул. Артема, 28	0,05		64 По вул. Артема, 28	0,05	
65 По вул. Артема, 27	0,33		65 По вул. Артема, 27	0,33	
66 По вул. Білоруській, 1	0,17		66 По вул. Білоруській, 1	0,17	
67 По вул. Артема, 80-84	0,6		67 По вул. Артема, 80-84	0,6	
68 По вул. Глибочицькій, 7	0,23		68 По вул. Глибочицькій, 7	0,23	
69 ім. Котляревського	1,6		69 ім. Котляревського	1,6	
70 По вул. Нагірній	0,41	у т. ч. культова Споруда	70 По вул. Нагірній	0,41	у т. ч. культова Споруда
71 По вул. Боггавутівській і Овруцькій	0,34		71 По вул. Боггавутівській і Овруцькій	0,34	
72 По вул. Мельникова, 39	0,58		72 По вул. Мельникова, 39	0,58	
73 По вул. Овруцькій	0,2		73 По вул. Овруцькій	0,2	

74 По вул. Мануїльського	0,3		74 По вул. Мануїльського	0,3	
75 Макарівський сквер	0,45	у т. ч. дитячий майданчик	75 Макарівський сквер	0,45	у т. ч. дитячий майданчик
76 "Слава танкістам"	1,02	у т. ч. біля "Преси України"	76 "Слава танкістам"	1,02	у т. ч. біля "Преси України"
77 Сквер N 2 Подільський	4,57	у т. ч. схили узвіз	77 Сквер N 2 Подільський	4,57	у т. ч. схили узвіз
78 Сквер N 3 Подільський узвіз	2,97		78 Сквер N 3 Подільський узвіз	2,97	
79 По вул. Довнар-Запольського	0,55		79 По вул. Довнар-Запольського	0,55	
80 Політехнічний	0,13		80 Політехнічний	0,13	
81 Біля Палацу урочистих подій	2,35	у т. ч. 0,45 га - Палац; 0,45 га - МакДональдс; 0,15 га - АЗС	81 Біля Палацу урочистих подій	2,35	у т. ч. 0,45 га - Палац; 0,45 га - МакДональдс; 0,15 га - АЗС
82 По вул. Зоологічній	0,9		82 По вул. Зоологічній	0,9	
83 По вул. Сім'ї Хохлових	0,19		83 По вул. Сім'ї Хохлових	0,19	
84 Біля кіностудії ім. О.Довженка	0,32		84 Біля кіностудії ім. О.Довженка	0,32	
85 По вул. І. Гонти	1,87		85 По вул. І. Гонти	1,87	
			86 По вул.. Татарська, 36/5 – 38	**0,53**	
Разом:	42,46		**Разом:**	**42,99**	

Депутат Київської міської ради **Д. М. Банас**

VI

08/231-1691/ПР
07.09.2016

КИЇВСЬКА МІСЬКА РАДА

I СЕСІЯ VIII СКЛИКАННЯ

РІШЕННЯ

_____№_____

ПРОЕКТ

Про надання статусу скверу земельній ділянці, що розташована на вул. Булгакова, 12 у Святошинському районі м. Києва

Відповідно до статей 19, 186 Земельного кодексу України, Закону України «Про державну реєстрацію речових прав на нерухоме майно та їх обтяжень», пункту 34 частини першої статті 26 Закону України «Про місцеве самоврядування в Україні», Правил утримання зелених насаджень у населених пунктах України, затверджених наказом Міністерства будівництва, архітектури та житлово-комунального господарства України від 10 квітня 2006 року № 105, з метою підвищення рекреаційного потенціалу міста Києва, озеленення території задля задоволення соціально-культурних потреб громади, раціонального використання і збереження зелених насаджень, враховуючи численні звернення громадян, Київська міська рада

ВИРІШИЛА:

1. Надати статус скверу земельній ділянці площею 0,23 га, що розташована на вул. Булгакова, 12 у Святошинському районі м. Києва згідно з додатком до рішення (план-схема додається).

2. Комунальному підприємству по утриманню зелених насаджень Святошинського району м. Києва в установленому порядку:

2.1 Здійснити організаційно-правові заходи щодо оформлення права постійного користування земельною ділянкою, визначеною пунктом 1 цього рішення.

2.2 У місячний термін з дня набуття чинності рішення про надання земельної ділянки у користування, вжити заходів щодо державної реєстрації права користування на земельну ділянку, що визначена пунктом 1 цього рішення.

3. Київському комунальному об'єднанню зеленого будівництва та експлуатації зелених насаджень міста «Київзеленбуд» здійснити організаційно-правові заходи щодо благоустрою земельної ділянки, що визначена пунктом 1 цього рішення.

4. Внести зміни до Програми комплексного розвитку зеленої зони міста Києва до 2010 року та концепції формування зелених насаджень в центральній частині міста, що затверджена рішенням Київської міської ради від 19.07.2005 року №806/3381, включивши до переліку озеленених територій загального користування міста Києва, що відповідають типологічним ознакам та планувальним вимогам (таблиця №2), земельну ділянку, зазначену в пункті 1 цього рішення.

5. Виконавчому органу Київської міської ради (Київській міській державній адміністрації) вирішити в установленому порядку питання фінансування заходів, передбачених пунктами 2 та 3 цього рішення.

6. Контроль за виконанням цього рішення покласти на постійну комісію Київської міської ради з питань екологічної політики.

Київський міський голова **В. Кличко**

ПОДАННЯ:

Депутат Київської міської ради В.Товмасян

ПОГОДЖЕНО:

Голова постійної комісії Київської
міської ради з питань екологічної політики К.Яловий

Секретар постійної комісії Київської
міської ради з питань екологічної політики О.Новіков

Голова постійної комісії Київської
міської ради з питань містобудування,
архітектури та землекористування О.Міщенко

Секретар постійної комісії Київської
міської ради з питань містобудування,
архітектури та землекористування І.Картавий

Голова постійної комісії Київської
міської ради з питань бюджету та
соціально-економічного розвитку А.Странніков

Секретар постійної комісії Київської
міської ради з питань бюджету та
соціально-економічного розвитку Г.Ясинський

Начальник управління
правового забезпечення діяльності
Київської міської ради В.Слончак

ПОЯСНЮВАЛЬНА ЗАПИСКА
до проекту рішення Київської міської ради «Про надання статусу скверу земельній ділянці, що розташована на вул. Булгакова, 12 у Святошинському районі м. Києва»

1. Обґрунтування необхідності прийняття рішення

Протягом останніх років в м. Києві спостерігається тотальне зменшення кількості зелених зон загального користування та озеленених територій внаслідок розбудови міста, неналежного виконання правил благоустрою території, незаконного будівництва, розміщення малих архітектурних форм та тимчасових споруд, а також бездіяльності комунальних служб. Така ситуація погіршує умови життєдіяльності громадян та потребує термінових дій з боку органів місцевого самоврядування.

Земельна ділянка, що розташована за адресою: вул. Булгакова, 12 (біля загальноосвітнього навчального закладу № 317), якій пропонується надати статус скверу, ще донедавна використовувалась під зведення незаконного житлового комплексу, всупереч чинним ДБН, що негативним чином вплинуло на інфраструктуру мікрорайону. Після демонтажу незаконно зведених конструкцій та очищення території, гостро постала проблема її подальшого збереження від зазіхань недобросовісних забудовників та використання для задоволення соціально-культурних потреб громади.

В свою чергу, необхідність прийняття даного рішення визначається численними зверненнями мешканців мікрорайону Борщагівка з проханням благоустрою та озеленення зазначеної земельної ділянки, створення комфортної та естетичної зони для відпочинку дорослих та дітей, що відображає позитивне ставлення громади до прийняття даного рішення.

2. Мета і шляхи її досягнення

Метою прийняття рішення є реалізація законних прав та інтересів громади м. Києва, забезпечення рекреаційних громадських потреб, розвиток та збереження зелених зон району, створення зони відпочинку для соціально-культурного розвитку мешканців мікрорайону Борщагівка.

3. Загальна характеристика і основні положення рішення

Проект рішення передбачає:

- Надати статус скверу земельній ділянці площею 0,23 га, що розташована на вул. Булгакова, 12 у Святошинському районі м. Києва згідно з додатком до рішення (план-схема додається).

- Комунальному підприємству по утриманню зелених насаджень Святошинського району м. Києва в установленому порядку:

- Здійснити організаційно-правові заходи щодо оформлення права постійного землекористування земельною ділянкою, визначеною пунктом 1 цього рішення.

- У місячний термін з дня набуття чинності рішення про надання земельної ділянки у користування, вжити заходів щодо державної реєстрації права користування на земельну ділянку, що визначена пунктом 1 цього рішення.

- Київському комунальному об'єднанню зеленого будівництва та експлуатації зелених насаджень міста «Київзеленбуд» здійснити організаційно-правові заходи щодо благоустрою земельної ділянки, що визначена пунктом 1 цього рішення.

- Внести зміни до Програми комплексного розвитку зеленої зони міста Києва до 2010 року та концепції формування зелених насаджень в центральній частині міста, що затверджена рішенням Київської міської ради від 19.07.2005 року №806/3381, включивши до переліку озеленених територій загального користування міста Києва, що відповідають типологічним ознакам та планувальним вимогам (таблиця №2), земельну ділянку, зазначену в пункті 1 цього рішення.

- Виконавчому органу Київради (Київської міської державної адміністрації) вирішити в установленому порядку питання фінансування заходів, передбачених пунктами 2 та 3 цього рішення.

- Контроль за виконанням цього рішення покласти на постійну комісію Київської міської ради з питань екологічної політики.

4. Правові аспекти

Закон України «Про місцеве самоврядування в Україні», статті 19, 186 Земельного кодексу України, Закон України «Про державну реєстрацію речових прав на нерухоме майно та їх обтяжень», Правила утримання зелених насаджень у населених пунктах України, затверджені наказом Міністерства будівництва, архітектури та житлово-комунального господарства України від 10 квітня 2006 року № 105.

5. Фінансово-економічне обґрунтування

Реалізація проекту рішення здійснюється в межах бюджетного фінансування Київського комунального об'єднання зеленого будівництва та експлуатації зелених насаджень міста «Київзеленбуд» виконавчого органу Київської міської ради (Київської міської державної адміністрації).

6. Прогноз соціально-економічних та інших наслідків прийняття рішень

Прийняття даного рішення забезпечить реалізацію законних прав та інтересів громади м. Києва, збереження території, сприятиме створенню зеленої зони рекреації та відпочинку для дорослих і дітей, задоволенню їх соціально-культурних потреб.

7. Громадське обговорення

Проект рішення не потребує громадського обговорення.

8. Доповідач

Депутат Київської міської ради Товмасян Ваган Робертович.

Депутат Київської міської ради **В. Товмасян**

Вх. №18
від 23.02.2016

Депутату Київської міської ради
Товмасяну В.Р.
Ініціативної групи
мешканців мікрорайону
Борщагівка

Шановний Ваган Робертович!

Ще донедавна мешканці рідного мікрорайону Борщагівка потерпали від будівництва незаконного ЖК «Маргарита» по вул. Булгакова, 12. Проте, останні події свідчать про зацікавленість місцевої влади та органів місцевого самоврядування у встановленні законності на районі та відновленню прав простих мешканців: незаконне будівництво було припинено, а бетонні конструкції недобудов - демонтовано.

Відповідно, станом на сьогоднішній день постало питання подальшого використання «очищеної» від незаконної забудови земельної ділянки на користь територіальної громади.

У зв'язку із вищевикладеним, просимо Вас вирішити питання благоустрою земельної ділянки, надавши їй **статус скверу**, що унеможливить її подальшу забудову та створить зону відпочинку для мешканців прилеглих будинків.

Про результати даного звернення просимо повідомити голову ініціативної групи Рачок Євгена Валерійовича, що мешкає за адресою: м. Київ, вул. Булгакова, 7, кв. 15.

Підписи мешканців мікрорайону Борщагівка додаються на 8 арк.

VII

08/231-1434/пр
23.03.2016

КИЇВСЬКА МІСЬКА РАДА

І сесія VIII скликання

РІШЕННЯ

_____№_____

Про надання дозволу на розроблення проекту землеустрою щодо відведення земельної ділянки комунальному підприємству по утриманню зелених насаджень Дарницького району м. Києва на перетині вул. Михайла Драгоманова та вул. Анни Ахматової у Дарницькому районі м. Києва для облаштування, експлуатації та обслуговування зелених насаджень (скверу)

Київська міська рада
Департамент земельних ресурсів
Код земельної ділянки:
63:292:102

Проект рішення (екз.1)
ПР-9252
від 21.03.2016 до справи
К-24667

2 347008 092520

Розглянувши клопотання про надання дозволу на розроблення проекту землеустрою щодо відведення земельної ділянки комунальному підприємству по утриманню зелених насаджень Дарницького району м. Києва на перетині вул. Михайла Драгоманова та вул. Анни Ахматової у Дарницькому районі м. Києва та додані документи, керуючись статтями 9, 123 Земельного кодексу України, Законом України „Про внесення змін до деяких законодавчих актів України щодо розмежування земель державної та комунальної власності", пунктом 34 частини 1 статті 26 Закону України „Про місцеве самоврядування в Україні", Київська міська рада

ВИРІШИЛА:

1. Надати дозвіл на розроблення проекту землеустрою щодо відведення земельної ділянки комунальному підприємству по утриманню зелених насаджень Дарницького району м. Києва на перетині вул. Михайла Драгоманова та вул. Анни Ахматової у Дарницькому районі м. Києва орієнтовною площею 0,74 га (земельна ділянка комунальної власності територіальної громади міста Києва) в постійне користування для облаштування, експлуатації та обслуговування зелених насаджень (скверу) згідно з план-схемою (додаток до рішення) (К-24667).

2. Контроль за виконанням цього рішення покласти на постійну комісію Київської міської ради з питань містобудування, архітектури та землекористування.

Київський міський голова В.Кличко

ПОДАННЯ:

Директор Департаменту
земельних ресурсів
виконавчого органу Київської міської ради
(Київської міської державної адміністрації) О. Поліщук

Начальник управління аналітично-правової
роботи Департаменту земельних ресурсів
виконавчого органу Київської міської ради
(Київської міської державної адміністрації) А. Гавриш

ПОГОДЖЕНО:

19.04.16
Постійна комісія Київської міської
ради з питань містобудування, архітектури
та землекористування

Голова О. Міщенко

Секретар І. Картавий

Начальник управління
правового забезпечення діяльності
Київської міської ради В. Слончак

Постійна комісія Київської міської ради
з питань екологічної політики

Голова К. Яловий

Секретар О. Новіков

ПОЯСНЮВАЛЬНА ЗАПИСКА

№ ПЗ-15508 від 29.01.2016

до проекту рішення Київської міської ради:

Про надання дозволу на розроблення проекту землеустрою щодо відведення земельної ділянки комунальному підприємству по утриманню зелених насаджень Дарницького району м. Києва на перетині вул. Михайла Драгоманова та вул. Анни Ахматової у Дарницькому районі м. Києва для облаштування, експлуатації та обслуговування зелених насаджень (скверу)

До справи
№ К-24667

2 347011 555081

1. Юридична особа:

Назва	***Комунальне підприємство по утриманню зелених насаджень Дарницького району м.Києва***
Клопотання	***від 06.04.2015 № К-24667***

Відомості про земельну ділянку (кадастровий № 8000000000:63:292:0102к)

Місце розташування (адреса)	***м. Київ, р-н Дарницький, на перетині вул.Михайла Драгоманова та вул.Анни Ахматової***
Площа	***0,74 га***
Вид та термін користування	***Постійне користування***
Цільове призначення	***для облаштування, експлуатації та обслуговування зелених насаджень (скверу)***

3. Обґрунтування прийняття рішення

На клопотання зацікавленої особи відповідно до ст. 9, 123 Земельного кодексу України Департаментом земельних ресурсів виконавчого органу Київської міської ради (Київської міської державної адміністрації) розроблено проект рішення Київської міської ради.

4. Мета прийняття рішення.

Метою прийняття рішення є забезпечення реалізації встановленого Земельним кодексом України права особи на оформлення права користування (власності) на землю.

5. Особливі характеристики ділянки.

Наявність будівель і споруд на ділянці:

Вільна від капітальної забудови

Інші особливості:

Згідно з рішенням Київської міської ради від 21.10.2004 № 594/2004 ТОВ „Технобуд" передана в короткострокову оренду на 5 років земельна ділянка площею 0,74 га для будівництва, експлуатації та обслуговування житлового будинку з приміщеннями соціально-громадського призначення та підземним паркінгом на перетині вул. Анни Ахматової та вул. Драгоманова у Дарницькому районі за рахунок земель запасу житлової та громадської забудови (справа А-4452). Зареєстровано договір оренди земельної ділянки від 09.02.2005 за №63-6-00213 (термін дії договору закінчився 09.02.2010). Зважаючи на численні скарги громадян, відповідно до витягу з протоколу засідання постійної комісії з питань земельних відносин від 20.11.2007 № 57 Головне управління земельних ресурсів (Департамент земельних ресурсів) підготувало проект рішення „Про відміну рішення Київської міської ради від 21.10.2004 №594/2004 „Про передачу товариству з обмеженою відповідальністю „ТЕХНОБУД" земельної ділянки для будівництва, експлуатації та обслуговування житлового будинку з приміщеннями соціально-громадського призначення та підземним паркінгом на перетині вул. Анни Ахматової та вул. Драгоманова у Дарницькому районі м. Києва". Рішенням Київської міської ради 02.04.09 № 219/1275 відмінено рішення Київради від 21.10.2004 № 594/2004 "Про передачу товариству з обмеженою відповідальністю "Технобуд" земельної ділянки для будівництва, експлуатації та обслуговування житлового будинку з приміщеннями соціально-громадського призначення та підземним паркінгом на перетині вул. Анни Ахматової та вул. Драгоманова у Дарницькому районі м. Києва" (справа № А-12434). Однак, рішенням Київської міської ради від 26.02.2010 №397/3835 скасовано рішення Київради від 02.04.2009 №219/1275 „Про відміну рішення Київради від 21.10.2004 № 594/2004 "Про передачу товариству з обмеженою відповідальністю "Технобуд" земельної ділянки для будівництва, експлуатації та обслуговування житлового будинку з приміщеннями соціально-громадського призначення та підземним паркінгом на перетині вул. Анни Ахматової та вул. Драгоманова у Дарницькому районі м.Києва". Відповідно до доручення голови Київської міської державної адміністрації Кличка В.В. від 27.10.2014 № 9056/31 щодо надання статусу скверу земельній ділянці площею 0,74 га на перетині вулиці Анни Ахматової та вулиці Драгоманова у Дарницькому районі міста Києва КП УЗН Дарницького району подано відповідне клопотання. Земельна ділянка вільна від капітальної забудови. На земельній ділянці за кошти мешканців прилеглих будинків проведено благоустрій території (посаджено дерева та встановлено лавочки).

6. Стан нормативно-правової бази у даній сфері правового регулювання.

Загальні засади та порядок отримання дозволу на розроблення документації із землеустрою визначено ст. 9, 123 Земельного кодексу України.

7. Фінансово-економічне обґрунтування.

Реалізація рішення не потребує додаткових витрат міського бюджету.

8. Прогноз соціально-економічних та інших наслідків прийняття рішення.

Наслідками прийняття розробленого проекту рішення стане:

- реалізація зацікавленою особою своїх прав щодо використання земельної ділянки;

Доповідач: директор департаменту земельних ресурсів Поліщук О.Г.

Директор Департаменту
земельних ресурсів **Поліщук О.Г.**

08/231-1435/ПР
23.03.2016

КИЇВСЬКА МІСЬКА РАДА

І сесія VIII скликання

РІШЕННЯ

_____№_____

Київська міська рада
Департамент земельних ресурсів
Код земельної ділянки:
78:036:227

Проект рішення (екз.1)
ПР-9286
від 22.03.2016 до справи
К-25793

2 347008 092865

Про надання дозволу на розроблення проекту землеустрою щодо відведення земельної ділянки комунальному підприємству по утриманню зелених насаджень Оболонського району м.Києва на вул. Героїв Дніпра, 53-55 в Оболонському районі м. Києва для створення озеленених територій загального користування

Розглянувши клопотання про надання дозволу на розроблення проекту землеустрою щодо відведення земельної ділянки комунальному підприємству по утриманню зелених насаджень Оболонського району м.Києва на вул. Героїв Дніпра, 53-55 в Оболонському районі м. Києва та додані документи, керуючись статтями 9, 123 Земельного кодексу України, Законом України „Про внесення змін до деяких законодавчих актів України щодо розмежування земель державної та комунальної власності", пунктом 34 частини 1 статті 26 Закону України „Про місцеве самоврядування в Україні", Київська міська рада

ВИРІШИЛА:

1. Надати дозвіл на розроблення проекту землеустрою щодо відведення земельної ділянки комунальному підприємству по утриманню зелених насаджень Оболонського району м.Києва на вул. Героїв Дніпра, 53-55 в Оболонському районі м. Києва орієнтовною площею 0,27 га (земельна ділянка комунальної власності територіальної громади міста Києва) в постійне користування для створення озеленених територій загального користування згідно з план-схемою (додаток до рішення) (К-25793).

2. Контроль за виконанням цього рішення покласти на постійну комісію Київської міської ради з питань містобудування, архітектури та землекористування.

Київський міський голова В.Кличко

виготовлено за допомогою ПК "Кадастр"

Оператор Косянчук Олексій Володимирович

ПОДАННЯ:

Директор Департаменту земельних ресурсів виконавчого органу Київської міської ради (Київської міської державної адміністрації) — О. Поліщук

Начальник управління аналітично-правової роботи Департаменту земельних ресурсів виконавчого органу Київської міської ради (Київської міської державної адміністрації) — А. Гавриш

ПОГОДЖЕНО:

19.04.16

Постійна комісія Київської міської ради з питань містобудування, архітектури та землекористування

Голова — О. Міщенко

Секретар — І. Картавий

Начальник управління правового забезпечення діяльності Київської міської ради — В. Слончак

Постійна комісія Київської міської ради з питань екологічної політики

Голова — К. Яловий

Секретар — О. Новіков

До справи
№ К-25793

2 347011 556460

ПОЯСНЮВАЛЬНА ЗАПИСКА

№ ПЗ-15646 від 02.02.2016

до проекту рішення Київської міської ради:

Про надання дозволу на розроблення проекту землеустрою щодо відведення земельної ділянки комунальному підприємству по утриманню зелених насаджень Оболонського району м.Києва на вул. Героїв Дніпра, 53-55 в Оболонському районі м. Києва для створення озеленених територій загального користування

1. Юридична особа:

Назва	***Комунальне підприємство по утриманню зелених насаджень Оболонського району м.Києва***
Клопотання	***від 27.11.2015 № К-25793***

Відомості про земельну ділянку (кадастровий № 8000000000:78:036:0227к)

Місце розташування (адреса)	***м. Київ, р-н Оболонський, вул. Героїв Дніпра, 53-55***
Площа	***0,27 га***
Вид та термін користування	***Постійне користування***
Цільове призначення	***для створення озеленених територій загального користування***

3. Обґрунтування прийняття рішення

На клопотання зацікавленої особи відповідно до ст. 9, 123 Земельного кодексу України Департаментом земельних ресурсів виконавчого органу Київської міської ради (Київської міської державної адміністрації) розроблено проект рішення Київської міської ради.

4. Мета прийняття рішення.

Метою прийняття рішення є забезпечення реалізації встановленого Земельним кодексом України права особи на оформлення права користування (власності) на землю.

5. Особливі характеристики ділянки.

Наявність будівель і споруд на ділянці:

Вільна від капітальної забудови

Інші особливості:

Земельна ділянка відноситься до міських земель, не наданих у власність чи користування, у зв'язку з припиненням управлінню капітального будівництва права користування земельними ділянками.

Відповідно до Генерального плану міста Києва територія за функціональним призначе належить до території багатоповерхової житлової забудови.

Рішенням Київради від 26.12.2014 № 751/751 земельній ділянці площею 0,24 га надано статус скверу та внесено до Програми розвитку зеленої зони м. Києва (остаточна п земельної ділянки буде визначена проектом землеустрою щодо її відведення).

Червоні лінії земельну ділянку не перетинають.

Оператор Склярська Віра Анато

виготовлено за допомогою ПК "Кадастр"

6. Стан нормативно-правової бази у даній сфері правового регулювання.

Загальні засади та порядок отримання дозволу на розроблення документації із землеустрою визначено ст. 9, 123 Земельного кодексу України.

7. Фінансово-економічне обґрунтування.

Реалізація рішення не потребує додаткових витрат міського бюджету.

8. Прогноз соціально-економічних та інших наслідків прийняття рішення.

Наслідками прийняття розробленого проекту рішення стане:

- реалізація зацікавленою особою своїх прав щодо використання земельної ділянки;

Доповідач: директор департаменту земельних ресурсів Поліщук О.Г.

Директор Департаменту
земельних ресурсів **Поліщук О.Г.**

Оператор Склярська Віра Анатоліївна

виготовлено за допомогою ПК "Кадастр"

Додаток
до рішення Київської міської ради
від _____ № _____

План-схема
до дозволу на розроблення проекту землеустрою

клопотання	**- від 27.11.2015 № К-25793**
код земельної ділянки	**- 78:036:227к**
юридична/фізична особа	**- Комунальне підприємство по утриманню зелених насаджень Оболонського району м.Києва**
адреса земельної ділянки	**- м. Київ, р-н Оболонський, вул. Героїв Дніпра, 53-55**
вид землекористування	**- постійне користування**
цільове призначення земельної ділянки	**- для створення озеленених територій загального користування**
орієнтовний розмір	**- 0,27 га**

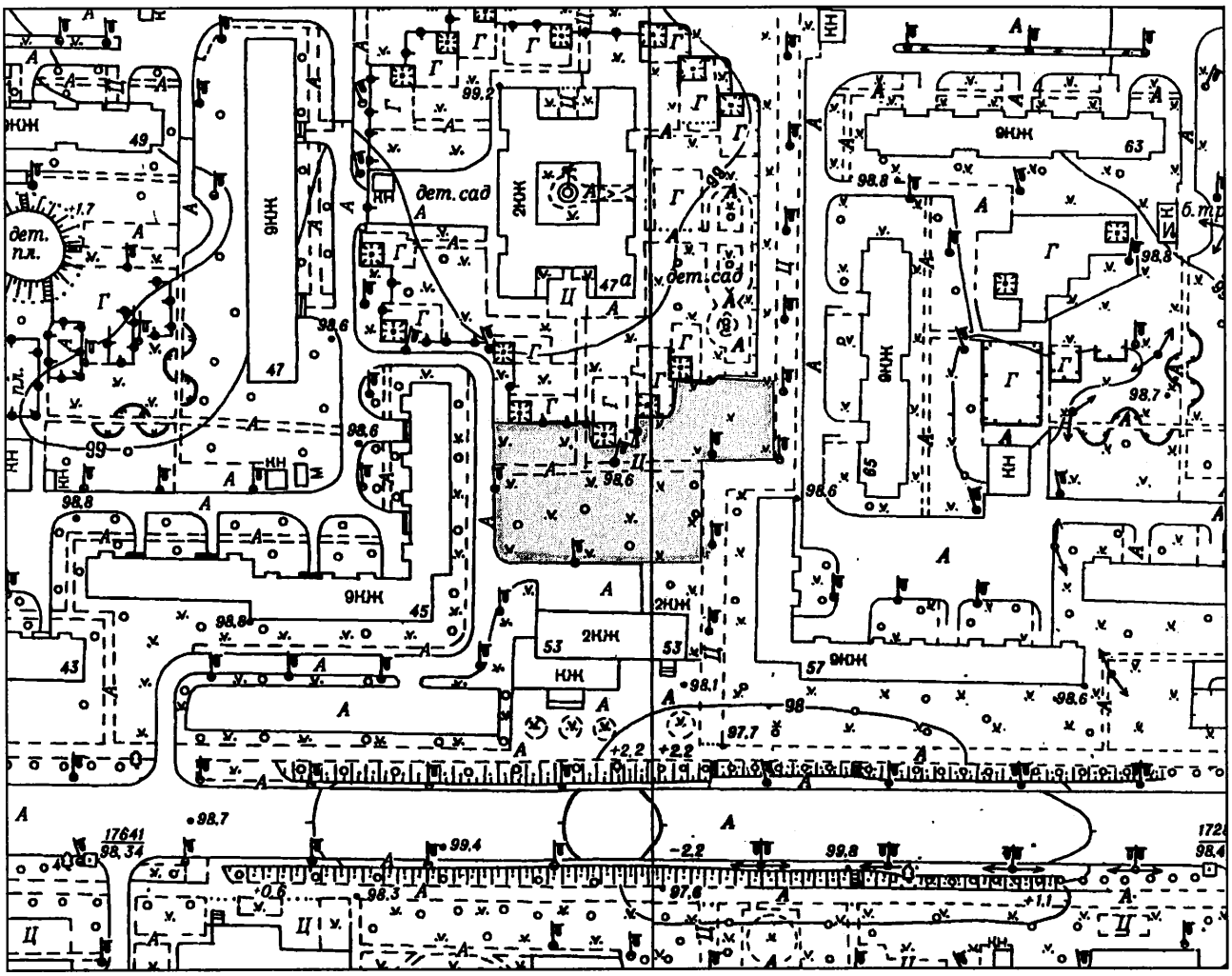

Київський міський голова Кличко В.В.

08/231-1467/ПР
24.03.2016

КИЇВСЬКА МІСЬКА РАДА

І сесія VIII скликання

РІШЕННЯ

_____№_____

Про надання дозволу на розроблення проекту землеустрою щодо відведення земельної ділянки комунальному підприємству по утриманню зелених насаджень Шевченківського району на перетині вул. Глибочицької та вул. Лук'янівської у Шевченківському районі м. Києва для озеленення території загального користування

Київська міська рада
Департамент земельних ресурсів
Код земельної ділянки:
91:090:026

Проект рішення (екз.1)
ПР-9310
від 23.03.2016 до справи
К-25841
2 347008 093107

Розглянувши клопотання про надання дозволу на розроблення проекту землеустрою щодо відведення земельної ділянки комунальному підприємству по утриманню зелених насаджень Шевченківського району на перетині вул. Глибочицької та вул. Лук'янівської у Шевченківському районі м. Києва та додані документи, керуючись статтями 9, 123 Земельного кодексу України, Законом України „Про внесення змін до деяких законодавчих актів України щодо розмежування земель державної та комунальної власності", пунктом 34 частини 1 статті 26 Закону України „Про місцеве самоврядування в Україні", Київська міська рада

ВИРІШИЛА:

1. Надати дозвіл на розроблення проекту землеустрою щодо відведення земельної ділянки комунальному підприємству по утриманню зелених насаджень Шевченківського району на перетині вул. Глибочицької та вул. Лук'янівської у Шевченківському районі м. Києва орієнтовною площею 0,05 га (земельна ділянка комунальної власності територіальної громади міста Києва) в постійне користування для озеленення території загального користування згідно з план-схемою (додаток до рішення) (К-25841).

2. Контроль за виконанням цього рішення покласти на постійну комісію Київської міської ради з питань містобудування, архітектури та землекористування.

Київський міський голова В.Кличко

ПОДАННЯ:

Директор Департаменту
земельних ресурсів
виконавчого органу Київської міської ради
(Київської міської державної адміністрації) О.Поліщук

Начальник управління
аналітично-правової роботи
Департаменту земельних ресурсів
виконавчого органу Київської міської ради
(Київської міської державної адміністрації) А.Гавриш

ПОГОДЖЕНО:

19.04.16
Постійна комісія Київської міської ради
з питань містобудування, архітектури та
землекористування

Голова комісії О.Міщенко

Секретар комісії І.Картавий

Начальник управління
правового забезпечення діяльності
Київської міської ради В.Слончак

Постійна комісія Київської міської ради
з питань екологічної політики

Голова К. Яловий

Секретар О. Новіков

ПОЯСНЮВАЛЬНА ЗАПИСКА

№ ПЗ-16295 від 18.02.2016

до проекту рішення Київської міської ради:

Про надання дозволу на розроблення проекту землеустрою щодо відведення земельної ділянки комунальному підприємству по утриманню зелених насаджень Шевченківського району на перетині вул. Глибочицької та вул. Лук'янівської у Шевченківському районі м. Києва для озеленення території загального користування

До справи

№ К-25841

2 347011 562959

1. Юридична особа:

Назва	***Комунальне підприємство по утриманню зелених насаджень Шевченківського району м.Києва***
Клопотання	***від 03.12.2015 № К-25841***

2. Відомості про земельну ділянку (кадастровий № 8000000000:91:096:0026к)

Місце розташування (адреса)	***м. Київ, р-н Шевченківський, перетин вул.Глибочицької та вул.Лук'янівської***
Площа	***0,05 га***
Вид та термін користування	***Постійне користування***
Цільове призначення	***для озеленення території загального користування***

3. Обґрунтування прийняття рішення

На клопотання зацікавленої особи відповідно до ст. 9, 123 Земельного кодексу України Департаментом земельних ресурсів виконавчого органу Київської міської ради (Київської міської державної адміністрації) розроблено проект рішення Київської міської ради.

4. Мета прийняття рішення.

Метою прийняття рішення є забезпечення реалізації встановленого Земельним кодексом України права особи на оформлення права користування (власності) на землю.

5. Особливі характеристики ділянки.

Наявність будівель і споруд на ділянці:

Вільна від капітальної забудови

Інші особливості:

Земельна ділянка відводиться із земель комунальної власності територіальної громади міста Києва.
Рішеннями КМР від 27.12.2007 № 1601/4434 та від 24.12.2009 № 1319/3388 земельна ділянка на перетині вул. Глибочицької та вул. Лук'янівської площею 0,0526 га (кадастровий номер 8000000000: 91:096:0026) передана гр. Дамаскіній І.В. у короткострокову оренду на 5 років для будівництва, експлуатації та обслуговування офісно-торговельного центру (договір оренди земельної ділянки від 23.01.2009). Рішенням КМР від 16.12.2014 № 726/726 розірвано вказаний договір оренди.
Згідно з даними міського земельного кадастру територія, в межах якої розташована вказана земельна ділянка, відповідно до рішення Київської міської ради від 19.07.2005 № 806/3381 "Про затвердження Програми розвитку зеленої зони м. Києва до 2010 року та концепції формування зелених насаджень в центральній частині міста", термін дії якого подовжено до 2015 року згідно з рішенням Київської міської ради від 27.11.2009 № 714/2783 віднесена до існуючих парків.

6. Стан нормативно-правової бази у даній сфері правового регулювання.

Загальні засади та порядок отримання дозволу на розроблення документації із землеустрою визначено ст. 9, 123 Земельного кодексу України.

7. Фінансово-економічне обґрунтування.

Реалізація рішення не потребує додаткових витрат міського бюджету.

8. Прогноз соціально-економічних та інших наслідків прийняття рішення.

Наслідками прийняття розробленого проекту рішення стане:
- реалізація зацікавленою особою своїх прав щодо використання земельної ділянки;

Доповідач: директор департаменту земельних ресурсів Поліщук О.Г.

Директор Департаменту
земельних ресурсів **Поліщук О.Г.**

08/231-1140/ПР
25.02.2016

КИЇВСЬКА МІСЬКА РАДА

І сесія VIII скликання

РІШЕННЯ

_____№_____

Про надання дозволу на розроблення проекту землеустрою щодо відведення земельної ділянки комунальному підприємству по утриманню зелених насаджень Деснянського району м.Києва на вул. Миколи Лаврухіна, 7б у Деснянському районі м.Києва для утримання та благоустрою зелених зон і зелених насаджень, експлуатації та обслуговування території

Київська міська рада
Департамент земельних ресурсів
Код земельної ділянки.
62:096:080

Проект рішення (екз.1)
ПР-9002
від 22.02.2016 до справи
К-25558

Розглянувши клопотання про надання дозволу на розроблення проекту землеустрою щодо відведення земельної ділянки комунальному підприємству по утриманню зелених насаджень Деснянського району м.Києва на вул. Миколи Лаврухіна, 7б у Деснянському районі м.Києва та додані документи, керуючись статтями 9, 123 Земельного кодексу України, Законом України „Про внесення змін до деяких законодавчих актів України щодо розмежування земель державної та комунальної власності", пунктом 34 частини 1 статті 26 Закону України „Про місцеве самоврядування в Україні", Київська міська рада

ВИРІШИЛА:

1. Надати дозвіл на розроблення проекту землеустрою щодо відведення земельної ділянки комунальному підприємству по утриманню зелених насаджень Деснянського району м.Києва на вул. Миколи Лаврухіна, 7б у Деснянському районі м.Києва орієнтовною площею 0,25 га (земельна ділянка комунальної власності територіальної громади міста Києва) в постійне користування для утримання та благоустрою зелених зон і зелених насаджень, експлуатації та обслуговування території згідно з план-схемою (додаток до рішення) (К-25558).

2. Контроль за виконанням цього рішення покласти на постійну комісію Київської міської ради з питань містобудування, архітектури та землекористування.

Київський міський голова В.Кличко

ПОДАННЯ:

Директор Департаменту земельних ресурсів виконавчого органу Київської міської ради (Київської міської державної адміністрації) О.Поліщук

В. Дворніков

Начальник управління аналітично-правової роботи Департаменту земельних ресурсів виконавчого органу Київської міської ради (Київської міської державної адміністрації) А. Гавриш

ПОГОДЖЕНО:

19.04.16

Постійна комісія Київської міської ради з питань містобудування, архітектури та землекористування

Голова комісії О.Міщенко

Секретар комісії І.Картавий

Начальник управління правового забезпечення діяльності Київської міської ради В.Державін

Постійна комісія Київської міської ради з питань екологічної політики

Голова К. Яловий

Секретар О. Новіков

ПОЯСНЮВАЛЬНА ЗАПИСКА

№ ПЗ-16037 від 10.02.2016

до проекту рішення Київської міської ради:

Про надання дозволу на розроблення проекту землеустрою щодо відведення земельної ділянки комунальному підприємству по утриманню зелених насаджень Деснянського району м.Києва на вул. Миколи Лаврухіна, 7б у Деснянському районі м.Києва для утримання та благоустрою зелених зон і зелених насаджень, експлуатації та обслуговування території

До справи
№ К-25558

2 347011 560375

1. Юридична особа:

Назва	***Комунальне підприємство по утриманню зелених насаджень Деснянського району м.Києва***
Клопотання	***від 15.10.2015 № К-25558***

2. Відомості про земельну ділянку (кадастровий № 8000000000:62:096:0080к)

Місце розташування (адреса)	***м. Київ, р-н Деснянський, вул. Миколи Лаврухіна, 7б***
Площа	***0,25 га***
Вид та термін користування	***Постійне користування***
Цільове призначення	***для утримання та благоустрою зелених зон і зелених насаджень, експлуатації та обслуговування території***

3. Обґрунтування прийняття рішення

На клопотання зацікавленої особи відповідно до ст. 9, 123 Земельного кодексу України Департаментом земельних ресурсів виконавчого органу Київської міської ради (Київської міської державної адміністрації) розроблено проект рішення Київської міської ради.

4. Мета прийняття рішення.

Метою прийняття рішення є забезпечення реалізації встановленого Земельним кодексом України права особи на оформлення права користування (власності) на землю.

5. Особливі характеристики ділянки.

Наявність будівель і споруд на ділянці:

Вільна від капітальної забудови

Інші особливості:

Рішенням Київради від 23.07.2015 № 791/1655 зазначеній земельній ділянці надано статус скверу. Відводиться із земель комунальної власності територіальної громади міста Києва.

6. Стан нормативно-правової бази у даній сфері правового регулювання.

Загальні засади та порядок отримання дозволу на розроблення документації із землеустрою визначено ст. 9, 123 Земельного кодексу України.

7. Фінансово-економічне обґрунтування.

Реалізація рішення не потребує додаткових витрат міського бюджету.

8. Прогноз соціально-економічних та інших наслідків прийняття рішення.

Наслідками прийняття розробленого проекту рішення стане:

- реалізація зацікавленою особою своїх прав щодо використання земельної ділянки;

Доповідач: директор департаменту земельних ресурсів Поліщук О.Г.

Директор Департаменту
земельних ресурсів

Поліщук О.Г.

Дворніков В.М.

Додаток
до рішення Київської міської ради
від _____ № _____

План-схема
до дозволу на розроблення документації із землеустрою

клопотання **- від 15.10.2015 № К-25558**

код земельної ділянки **- 62:096:080к**

юридична/фізична особа **- Комунальне підприємство по утриманню зелених насаджень Деснянського району м.Києва**

адреса земельної ділянки **- м. Київ, р-н Деснянський, вул. Миколи Лаврухіна, 7б**

вид землекористування **- постійне користування**

цільове призначення земельної ділянки **- для утримання та благоустрою зелених зон і зелених насаджень, експлуатації та обслуговування території**

орієнтовний розмір **- 0,25 га**

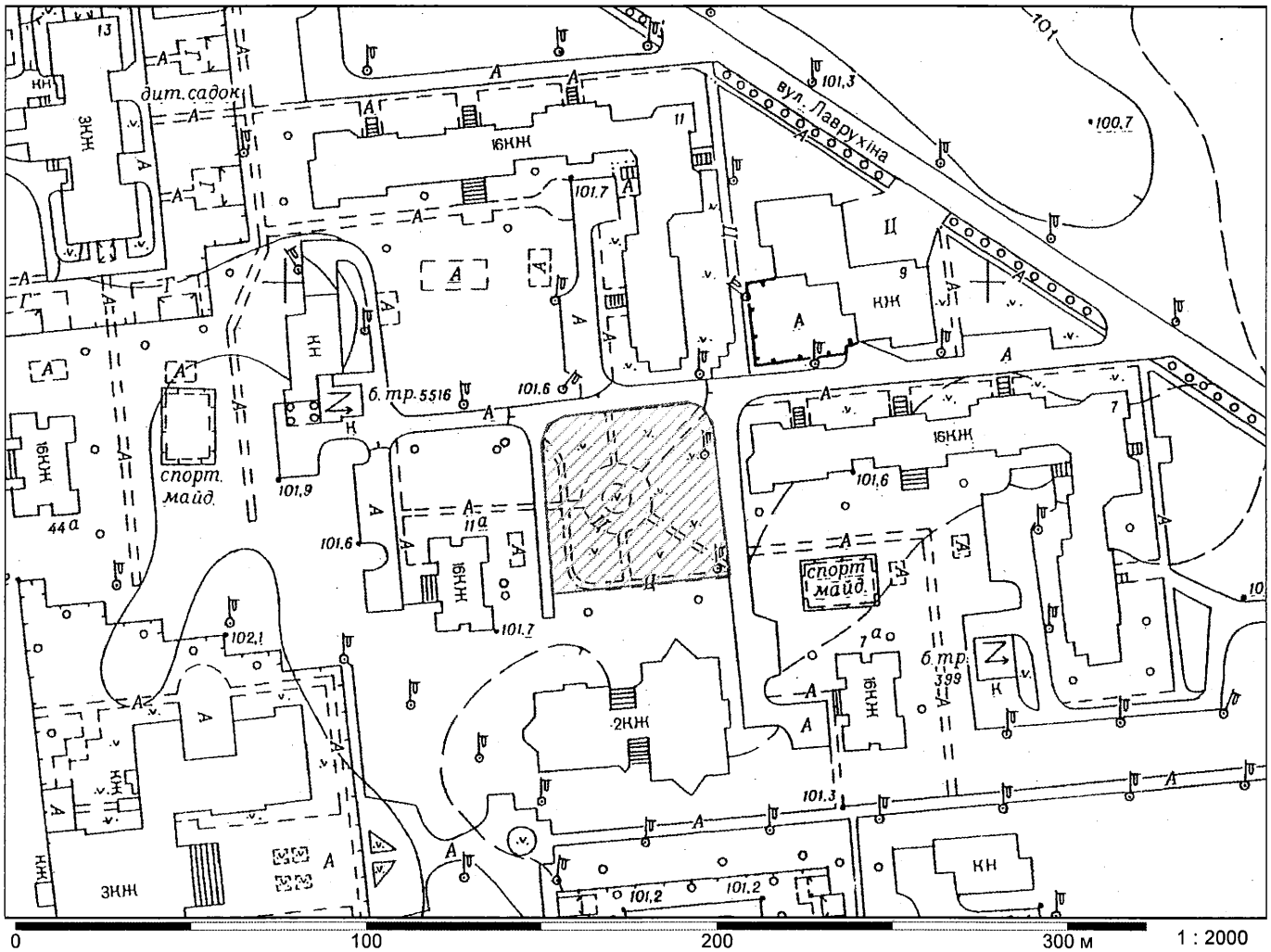

Директор Департаменту земельних ресурсів
виконавчого органу Київської міської ради
(Київської міської державної адміністрації)

Поліщук О.Г.

заступник начальника управління -
Начальник відділу землеустрою
та моніторингу земель
Деснянського району
управління землеустрою

Пшенишний О.І.

XI

08/231-1031/ПР
22.02.2016

КИЇВСЬКА МІСЬКА РАДА

І сесія VIII скликання

РІШЕННЯ

_____№_____

Про надання дозволу на розроблення проекту землеустрою щодо відведення земельної ділянки релігійній громаді парафії Кафедрального собору на честь Воскресіння Христового у Печерському районі м. Києва Української Православної Церкви на Залізничному шосе, бульв.Дружби народів у Печерському районі м. Києва для створення озеленених територій загального користування (облаштування зеленої зони загального користування з можливістю встановлення протизсувних засобів)

Київська міська рада
Департамент земельних ресурсів
Код земельної ділянки:
82:109:046

Проект рішення (екз.1)
ПР-8988
від 19.02.2016 до справи
К-22068

2 347008 089889

Розглянувши клопотання про надання дозволу на розроблення проекту землеустрою щодо відведення земельної ділянки релігійній громаді парафії Кафедрального собору на честь Воскресіння Христового у Печерському районі м. Києва Української Православної Церкви на Залізничному шосе, бульв.Дружби народів у Печерському районі м. Києва та додані документи, керуючись статтями 9, 83, 123, 124 Земельного кодексу України, Законом України „Про внесення змін до деяких законодавчих актів України щодо розмежування земель державної та комунальної власності", пунктом 34 частини 1 статті 26 Закону України „Про місцеве самоврядування в Україні", Київська міська рада

ВИРІШИЛА:

1. Надати дозвіл на розроблення проекту землеустрою щодо відведення земельної ділянки релігійній громаді парафії Кафедрального собору на честь Воскресіння Христового у Печерському районі м. Києва Української Православної Церкви на Залізничному шосе, бульв.Дружби народів у Печерському районі м. Києва орієнтовною площею 0,42 га (земельна ділянка комунальної власності територіальної громади міста Києва) в оренду на 25 років для створення озеленених територій загального користування (облаштування зеленої зони загального користування з можливістю встановлення протизсувних

виготовлено за допомогою ПК "Кадастр"

Оператор Кузнєцова Алла Олександрівна

засобів) згідно з план-схемою (додаток до рішення) (К-22068).

2. Контроль за виконанням цього рішення покласти на постійну комісію Київської міської ради з питань містобудування, архітектури та землекористування.

Київський міський голова В.Кличко

ПОДАННЯ:

Директор Департаменту
земельних ресурсів виконавчого
органу Київської міської ради
(Київської міської державної адміністрації) О. Поліщук

В. Дворніков

Начальник управління аналітично-правової роботи
Департаменту земельних ресурсів
виконавчого органу Київської міської ради
(Київської міської державної адміністрації) А. Гавриш

ПОГОДЖЕНО:

Постійна комісія Київської міської
ради з питань містобудування, архітектури
та землекористування

Голова О. Міщенко

Секретар І. Картавий

Начальник управління
правового забезпечення діяльності
Київської міської ради

В. Державін

Постійна комісія Київської міської ради
з питань культури, туризму та інформаційної політики

Голова В. Муха

Секретар О. Поживанов

ПОЯСНЮВАЛЬНА ЗАПИСКА

№ ПЗ-15609 від 02.02.2016

до проекту рішення Київської міської ради:

Про надання дозволу на розроблення проекту землеустрою щодо відведення земельної ділянки релігійній громаді парафії Кафедрального собору на честь Воскресіння Христового у Печерському районі м. Києва Української Православної Церкви на Залізничному шосе, бульв.Дружби народів у Печерському районі м. Києва для створення озеленених територій загального користування (облаштування зеленої зони загального користування з можливістю встановлення протизсувних засобів)

До справи

№ К-22068

2 347011 556095

1. Юридична особа:

Назва	***РЕЛІГІЙНА ОРГАНІЗАЦІЯ РЕЛІГІЙНА ГРОМАДА ПАРАФІЇ КАФЕДРАЛЬНОГО СОБОРУ НА ЧЕСТЬ ВОСКРЕСІННЯ ХРИСТОВОГО У ПЕЧЕРСЬКОМУ РАЙОНІ М.КИЄВА УКРАЇНСЬКОЇ ПРАВОСЛАВНОЇ ЦЕРКВИ***
Клопотання	***від 29.10.2013 № К-22068***

Відомості про земельну ділянку (кадастровий № 8000000000:82:109:0046к)

Місце розташування (адреса)	***м. Київ, р-н Печерський, Залізничне шосе, бульв.Дружби народів***
Площа	***0,42 га***
Вид та термін користування	***оренда на 25 років***
Цільове призначення	***для створення озеленених територій загального користування (облаштування зеленої зони загального користування з можливістю встановлення протизсувних засобів)***

3. Обґрунтування прийняття рішення

На клопотання зацікавленої особи відповідно до ст. 9, 123, 124 Земельного кодексу України Департаментом земельних ресурсів виконавчого органу Київської міської ради (Київської міської державної адміністрації) розроблено проект рішення Київської міської ради.

4. Мета прийняття рішення.

Метою прийняття рішення є забезпечення реалізації встановленого Земельним кодексом України права особи на оформлення права користування (власності) на землю.

5. Особливі характеристики ділянки.

Наявність будівель і споруд на ділянці:

Вільна від капітальної забудови Ділянка розташована в межах прибережно-захисних смуг озера Глинка

Інші особливості:

Земельна ділянка передаватиметься із земель комунальної власності територіальної громади міста Києва

6. Стан нормативно-правової бази у даній сфері правового регулювання.

Загальні засади та порядок отримання дозволу на розроблення документації із землеустрою визначено ст. 9, 123, 124 Земельного кодексу України.

7. Фінансово-економічне обґрунтування.

Реалізація рішення не потребує додаткових витрат міського бюджету.

8. Прогноз соціально-економічних та інших наслідків прийняття рішення.

Наслідками прийняття розробленого проекту рішення стане:

- реалізація зацікавленою особою своїх прав щодо використання земельної ділянки;

Доповідач: директор департаменту земельних ресурсів Поліщук О.Г.

Директор Департаменту
земельних ресурсів

Поліщук О.Г.

В. Дворніков

виготовлено за допомогою ПК "Кадастр"

Оператор Кузнєцова Алла Олександрівна

Додаток
до рішення Київської міської ради
від _____ № _____

План-схема
до дозволу на розроблення проекту землеустрою

клопотання **- від 29.10.2013 № К-22068**

код земельної ділянки **- 82:109:046к**

юридична/фізична особа **- РЕЛІГІЙНА ОРГАНІЗАЦІЯ РЕЛІГІЙНА ГРОМАДА ПАРАФІЇ КАФЕДРАЛЬНОГО СОБОРУ НА ЧЕСТЬ ВОСКРЕСІННЯ ХРИСТОВОГО У ПЕЧЕРСЬКОМУ РАЙОНІ М.КИЄВА УКРАЇНСЬКОЇ ПРАВОСЛАВНОЇ ЦЕРКВИ**

адреса земельної ділянки **- м. Київ, р-н Печерський, Залізничне шосе, бульв.Дружби народів**

вид землекористування **- оренда на 25 років**

цільове призначення земельної ділянки **- для створення озеленених територій загального користування (облаштування зеленої зони загального користування з можливістю встановлення протизсувних засобів)**

орієнтовний розмір **- 0,42 га**

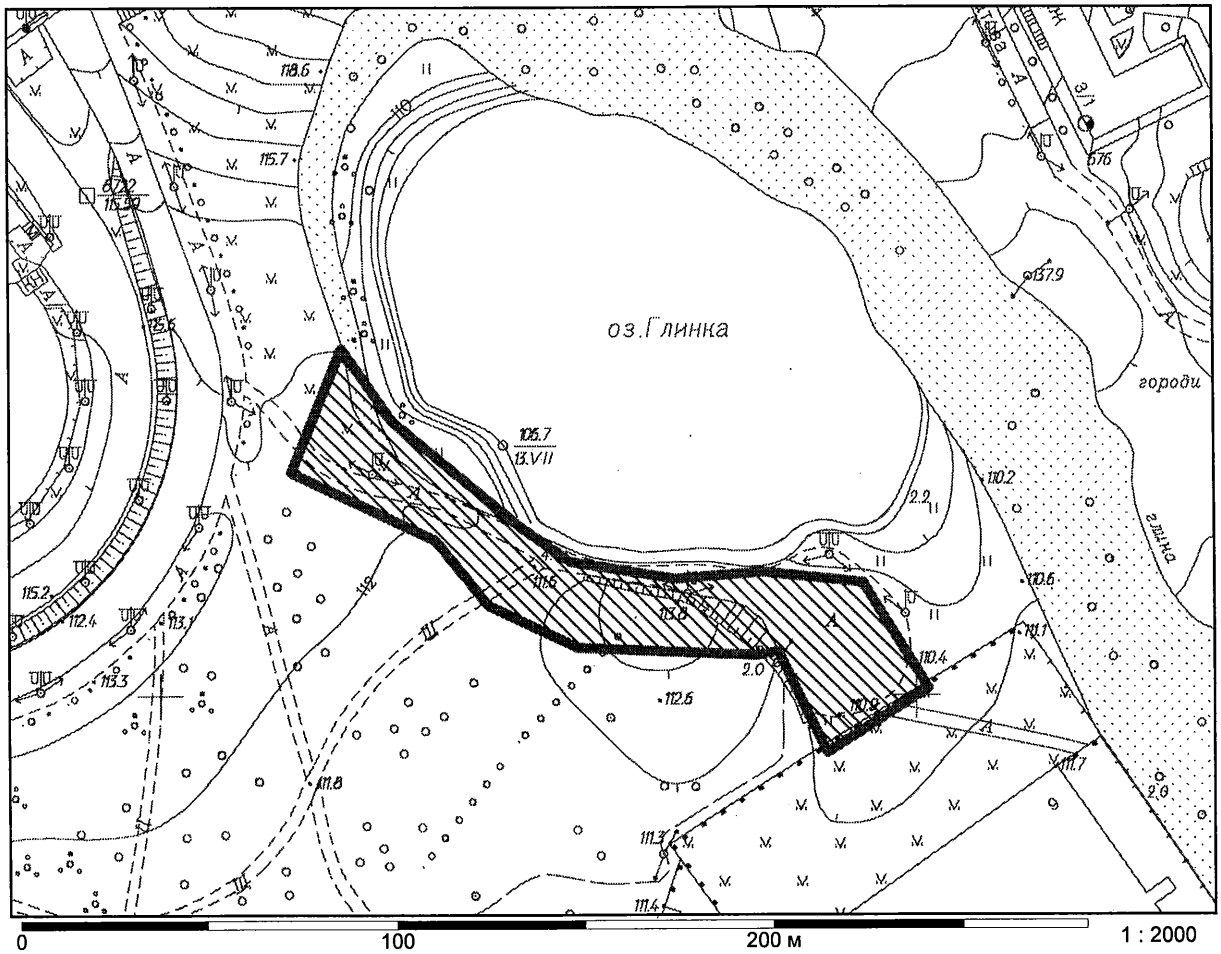

Київський міський голова Кличко В.В.