КИЇВСЬКА МІСЬКА РАДА

VII СКЛИКАННЯ

ПОСТІЙНА КОМІСІЯ КИЇВСЬКОЇ МІСЬКОЇ РАДИ З ПИТАНЬ ТРАНСПОРТУ ТА ЗВ'ЯЗКУ

01044, м. Київ, вул. Хрещатик, 36 *тел./факс:(044)202-73-04*

вул. Хрещатик 36, 10-й поверх **22.05.2015 року**
(зала засідань, к. 1017) **11 год. 00 хв.**

Порядок денний:

1. Інформація щодо стану виконання рішень постійної комісії Київської міської ради з питань транспорту та зв'язку VII скликання в період з 25 травня 2014 року по поточний момент. *(Доповідач: І. Піковський).*

2. Розгляд проекту рішення Київради «Про внесення до таблиці № 1 до додатка 5 до рішення Київської міської ради від 23 червня 2011 року №242/5629 «Про встановлення місцевих податків і зборів в м. Києві». *(Доповідачі: О. Козловський, В. Першин).*

3. Розгляд звернення депутата Київської міської ради, голови тимчасової контрольної комісії Київради з питань перевірки легітимності рішень Київської міської ради прийнятих після травня 2006 року Т. Меліхової від 20.04.2015 № 08/7004 щодо звернення представників громадської організації об'єднання автовласників «Лотос-авто». *(Доповідач: Т. Меліхова, О. Козловський).*

4. Розгляд проекту рішення Київради «Про демонтаж об'єктів оздоблення станцій київського метрополітену – носіїв комуністичної символіки" на засіданні постійної комісії Київради з питань транспорту та зв'язку, постійної комісії Київради з питань культури та туризму, постійної комісія Київської міської ради з питань місцевого самоврядування, регіональних та міжнародних зв'язків». *(Доповідач: Р. Андрійко, В.Брагінський).*

5. Розгляд проекту рішення Київради «Про розірвання інвестиційного договору на реалізацію проекту «Електронний квиток» та забезпечення реалізації зазначеного проекту». *(Доповідач: І. Піковський, О.Козловський).*

6. Розгляд проекту рішення Київради від 24.02.2015 № 08/231-374/ПР «Про звернення депутатів Київської міської ради до Верховної Ради України та Кабінету Міністрів України» *(Доповідач: М. Терентьєв).*

7. Розгляд проекту рішення Київради «Про посилення контролю за розміщення рекламоносіїв в межах дорожніх смуг міста Києва». *(Доповідач: О. Пабат).*

8. Розгляд проекту рішення Київради від 28.04.2015 № 08/231-1082/ПР «Про затвердження об'єкту права комунальної власності територіальної громади міста Києва, який може надаватися в концесію». *(Доповідачі: О. Козловський, А. Хричов).*

9. Розгляд звернення Асоціації «Телекомунікаційна палата України», Інтернет асоціації України та Українського союзу промисловців в підприємців щодо проекту рішення Київської міської ради «Про внесення змін до рішення Київської міської ради від 14 липня 2011 року № 378/5765 «Про питання впорядкування діяльності суб'єктів господарювання в галузі зв'язку та інформаційних технологій» *(Доповідач: О. Котляренко).*

10. Розгляд звернення Державної служби спеціального зв'язку та захисту інформації України щодо надання до спільної комісії Фонду державного майна України та Адміністрації Державної служби спеціального зв'язку та захисту інформації України з питань ідентифікації державного майна, що не увійшло до статутного капіталі ПАТ «Укртелеком», але перебуває на його балансі (утвореної наказом Фонду № 1497/283) відомостей про майно яке використовується в інтересах і для забезпечення функціонування державних органів *(Доповідач: О. Козловський).*

11. Розгляд проекту рішення Київради " Про реорганізацію комунального підприємства "Шляхово-експлуаційне управління по ремонту та утриманню автомобільних шляхів та споруд на них "Магістраль". *(Доповідач: О. Козловський).*

12. Розгляд проекту рішення Київради " Про внесення змін до додатку до рішення Київської міської ради від 24 червня 2004 року № 322/1532 «Про затвердження переліку об'єктів реконструкції, реставрації, незавершеного будівництва, що належать до комунальної власності територіальної громади міста Києва». *(Доповідач: О. Козловський).*

13. Звіт робочої групи щодо діяльності КП «Київтранспарксервіс» та численних звернень громадян щодо порушень у КП «Київтранспарксервіс» *(Доповідачі: О. Гриценко, О. Воловіков).*

14. Розгляд поданих зауважень та пропозицій до проекту рішення Київської міської ради "Про впорядкування користування об'єктами комунальної власності міста Києва при будівництві та експлуатації телекомунікаційних мереж" для подальшого погодження профільними комісіями Київради та

опрацювання управлінням правового забезпечення діяльності Київської міської ради. *(Доповідачі: І. Піковський, О. Котляренко).*

15. Розгляд проекту рішення Київради (А-20988) «Про поновлення товариству з обмеженою відповідальністю «АНТЕЛ-СТАНДАРТ» договору оренди земельної ділянки для реконструкції АЗС, будівництва кафе-магазину та автомийки на вул. Олени Теліги, 61-а у Подільському районі м. Києва». *(Доповідач: Поліщук О.Г.)*

16. Розгляд проекту рішення Київради (А-19990) «Про поновлення договору оренди земельної ділянки товариству з обмеженою відповідальністю «КЛО-2» для влаштування в'їзду та виїзду до автосервісного комплексу (мийка, кафе, СТО) на просп. Миколи Бажана, 1-д у Дарницькому районі м. Києва та внесення змін до нього». *(Доповідач: Поліщук О.Г.)*

17. Розгляд проекту рішення Київради (А-20725) «Про поновлення товариству з обмеженою відповідальністю «БАУРІС» договору оренди земельної ділянки для реконструкції АЗС, будівництва кафе-магазину на вул. Фрунзе, 58 у Подільському районі м. Києва». *(Доповідач: Поліщук О.Г.)*

18. Розгляд проекту рішення Київради (А-21113) «Про поновлення ТОВАРИСТВУ З ОБМЕЖЕНОЮ ВІДПОВІДАЛЬНІСТЮ "ГРОТТО" договору оренди земельної ділянки для будівництва, експлуатації та обслуговування багатофункціонального житлово-адміністративно-торгово-громадського комплексу з центром дозвілля й паркінгом та диспетчерською пасажирського транспорту на примиканні вулиць Командарма Уборевича та Академіка Вернадського до просп.. Академіка Палладіна у Святошинському районі м. Києва». *(Доповідач: Поліщук О.Г.)*

19. Розгляд проекту рішення Київради (Д-6853) «Про затвердження проекту землеустрою щодо відведення земельних ділянок державному територіально-галузевому об'єднанню «Південно-Західна залізниця» для обслуговування та експлуатації будівель і споруд залізничного транспорту, захисних та укріплювальних зелених насаджень у межах Солом'янського району м. Києва». *(Доповідач: Поліщук О.Г.)*

20. Розгляд проекту рішення Київради (Д-6377) «Про затвердження проекту землеустрою щодо відведення земельних ділянок державному підприємству «Дарницький вагоноремонтний завод» для експлуатації та обслуговування під'їзної залізничної колії на вул. Машиністівській у Дніпровському районі м. Києва». *(Доповідач: Поліщук О.Г.)*

21. Розгляд проекту рішення Київради (А-14047) «Про поновлення договору оренди земельної ділянки товариству з обмеженою відповідальністю «АВТОЛІНІЯ» для будівництва, експлуатації та обслуговування автостоянки на вул. Леніна між вул. Першого травня та вул. Автотранспортною у Дарницькому районі м. Києва». *(Доповідач: Поліщук О.Г.)*

22. Розгляд проекту рішення Київради (А-20616) «Про відмову товариству з обмеженою відповідальністю «КІБ» в поновленні договору оренди земельних ділянок для будівництва, експлуатації та обслуговування автозаправного комплексу на вул. Богатирській в Оболонському районі м. Києва». *(Доповідач: Поліщук О.Г.)*

23. Повторний розгляд проекту рішення Київради (А-20873) «Про відмову товариству з обмеженою відповідальністю «ВЕЛЮРМ» в поновленні договору оренди земельної ділянки для будівництва, експлуатації та обслуговування автозаправної станції на просп. Героїв Сталінграда, 2 Оболонському районі м. Києва та визначення переліку земельних ділянок для опрацювання можливості продажу їх (або права оренди на них) на земельних торгах». *(Доповідач: Поліщук О.Г.)*

24. Розгляд проекту рішення Київради (Д-7045) «Про передачу земельної ділянки ТОВАРИСТВУ З ОБМЕЖЕНОЮ ВІДПОВІДАЛЬНІСТЮ "БОНАП" для будівництва транспортної інфраструктури на просп. Правди, 19 у Подільському районі м. Києва». *(Доповідач: Поліщук О.Г.)*

25. Розгляд проекту рішення Київради (Д-6644) «Про передачу комунальному підприємству «Київтранспарксервіс» земельної ділянки для влаштування, експлуатації та обслуговування відкритої автостоянки з об'єктами транспортної інфраструктури на вул. Сиваській (поруч з вул. Астраханською) у Дніпровському районі м. Києва». *(Доповідач: Поліщук О.Г.)*

26. Розгляд проекту рішення Київради (Д-6867) «Про передачу комунальному підприємству «Київтранспарксервіс» земельної ділянки для влаштування, експлуатації та обслуговування відкритої автостоянки з об'єктами транспортної інфраструктури на вул. Єлизавети Чавдар, 1-3 у Дарницькому районі м. Києва». *(Доповідач: Поліщук О.Г.)*

27. Розгляд проекту рішення Київради (Д-6882) «Про передачу комунальному підприємству «Київтранспарксервіс» земельної ділянки для влаштування та експлуатації відкритої автостоянки з об'єктами транспортної інфраструктури на вул. Леніна, 55 у Дарницькому районі м. Києва». *(Доповідач: Поліщук О.Г.)*

28. Повторний розгляд проекту рішення Київради (Д-6645) «Про надання земельної ділянки комунальному підприємству «Київтранспарксервіс» для влаштування та експлуатації відкритої автостоянки» з об'єктами транспортної інфраструктури на вул. Макаренка у Деснянському районі м. Києва». *(Доповідач: Поліщук О.Г.)*

29. Повторний розгляд проекту рішення Київради (Д-6648) «Про надання земельної ділянки комунальному підприємству «Київтранспарксервіс» для облаштування, експлуатації та обслуговування відкритої автостоянки з об'єктами транспортної інфраструктури на перетині вул. Жолудєва та вул. Симиренка у Святошинському районі м. Києва». *(Доповідач: Поліщук О.Г.)*

30. Повторний розгляд проекту рішення Київради (Д-6647) «Про надання земельної ділянки комунальному підприємству «Київтранспарксервіс» для надання послуг з паркування автотранспорту, будівництва, експлуатації паркінгу з об'єктами транспортної інфраструктури та обслуговування населення на вул. Святошинській, 15-а у Святошинському районі м. Києва». *(Доповідач: Поліщук О.Г.)*

31. Повторний розгляд проекту рішення Київради (Д-6639) «Про передачу земельної ділянки комунальному підприємству «Київтранспарксервіс» для облаштування та експлуатації відкритої автостоянки з об'єктами транспортної інфраструктури на вул. Жмеринській, 2 у Святошинському районі м. Києва». *(Доповідач: Поліщук О.Г.)*

32. Повторний розгляд проекту рішення Київради (Д-6643) «Про передачу комунальному підприємству «Київтранспарксервіс» земельної ділянки для влаштування, експлуатації та обслуговування відкритої автостоянки з об'єктами транспортної інфраструктури на перетині вул. Маршала Гречка та просп. Правди у Подільському районі м. Києва». *(Доповідач: Поліщук О.Г.)*

33. Розгляд проекту рішення Київради (Д-5076) «Про передачу комунальному підприємству «БУДСТРОЙ» земельних ділянок для будівництва дороги на перетині пров. Курганівського та вул. Курганівської у Печерському районі м. Києва». *(Доповідач: Поліщук О.Г.)*

34. Різне.

Голова комісії І. Піковський

Шкурченко М.М.
Кісєльов Ф.П.
До включення до порядку денного

Заступник міського голови –
секретар Київської міської ради

27/04/15

Страннікову А.М.
Піковському І.О.
Державіну В.В.

Прошу розглянути проект рішення від 17.04.2015 № 08/231-705/ПР в установленому порядку.

Дутці Л.Я.

Для контролю за проходженням та тиражування.

Юнаковій С.М.

О.РЕЗНІКОВ

"17" квітня 2015 року
№ 08/231 – 705/ПР

095208

Козловський
202 63 63

08/231-705/ПР
17.04.2015

УКРАЇНА

ВИКОНАВЧИЙ ОРГАН КИЇВСЬКОЇ МІСЬКОЇ РАДИ
(КИЇВСЬКА МІСЬКА ДЕРЖАВНА АДМІНІСТРАЦІЯ)

вул. Хрещатик,36, м. Київ, 01044, тел. (044) 202 60 32, (044) 202 75 58, факс 202 76 41, e-mail:kmda@kma.gov.ua udzkmda@ukr.net Контактний центр міста Києва (044) 15 51 Код ЄДРПОУ 00022527

15.04.2015 № 000-505/р
на № _____ *від* _____

Заступникові міського голови –
секретареві Київради
Резнікову О.Ю.

Шановний Олексію Юрійовичу!

Прошу Вас надати відповідні доручення постійним профільним комісіям Київської міської ради щодо термінового розгляду проекту рішення Київради «Про внесення змін до таблиці № 1 до додатка 5 до рішення Київської міської ради від 23 червня 2011 року № 242/5629 «Про встановлення місцевих податків і зборів в м. Києві» та включення його до порядку денного найближчого пленарного засідання сесії Київської міської ради.

Доповідачі:
- директор КП «Київтранспарксервіс» Першин В.Г.;
- виконуючий обов'язки директора Департаменту транспортної інфраструктури виконавчого органу Київської міської ради (Київської міської державної адміністрації) Козловський О.В.

Керівник апарату В. Бондаренко

08/231-705/пр
17.04.2015

КИЇВСЬКА МІСЬКА РАДА

III сесія VII СКЛИКАННЯ

РІШЕННЯ

_____№_____ ПРОЕКТ

Про внесення змін до таблиці № 1 до додатка 5
до рішення Київської міської ради від 23 червня 2011 року
№ 242/5629 «Про встановлення місцевих податків
і зборів м. Києвіта акцизного податку»

Відповідно до Податкового кодексу України Київська міська рада

ВИРІШИЛА:

1. Таблицю № 1 до додатка 5 до рішення Київської міської ради від 23 червня 2011 року № 242/5629 «Про встановлення місцевих податків і зборів м. Києвіта акцизного податку» викласти у новій редакції, що додається.

2. Контроль за виконанням цього рішення покласти на постійну комісію Київської міської ради з питань бюджету та соціально – економічного розвитку.

3. Оприлюднити це рішення у газеті Київської міської ради «Хрещатик».

Київський міський голова В. Кличко

Подання:

Перший заступник голови І. Ніконов

В.о. директора Департаменту транспортної інфраструктури О. Козловський

Завідуючий сектором правового забезпечення В. Шубенок 07.04.15

Погоджено:

Директор Департаменту фінансів В. Репік 10.04.15

Директор КП «Київтранспарксервіс» В. Першин

В.о. Начальник юридичного управління Л. Верес
О. Яковлєва

Керівник апарату В. Бондаренко
рад. заміна

Постійна комісія Київської міської ради з питань бюджету та соціально-економічного розвитку:

Голова А. Странніков

Секретар Г. Ясинський

Начальник управління правового забезпечення В. Державін

Постійна комісія з питань транспорту і зв'язку

Голова І. Піковський

Секретар І. Кісільов

ПОЯСНЮВАЛЬНА ЗАПИСКА

до проекту рішення Київської міської ради «Про внесення змін до таблиці № 1 до додатка 5 до рішення Київської міської ради від 23 червня 2011 року № 242/5629 «Про встановлення місцевих податків і зборів у м. Києві та акцизного податку».

1. Обґрунтування необхідності прийняття рішення.

Відповідно до рішення Київської міської ради від 22.01.2015 №22/887 «Про затвердження Концепції розвитку паркувального простору в місті Києві», КП «Київтранспарксервіс» визначено відповідальним за виконання Концепції, завданням якої є збільшення кількості місць для паркування транспортних засобів на майданчиках для денного та нічного паркування з існуючих 25 тис. до приблизно 125 тис. паркомісць на кінець 2020 р. у м. Києві, щорічно в обсягах близько до 20 тис. паркомісць на рік.

Крім того, за результатами обстеження паркувального простору, яке було здійснено силами КП «Київтранспарксервіс», було встановлено, що окремі паркувальні майданчики функціонують без належним чином оформлених документів, що посвідчують право користування відповідними ділянками.

З метою усунення виявлених порушень, приведення у відповідність роботу окремих паркувальних майданчиків згідно чинного законодавства, а також збільшення надходжень до бюджету м. Києва даним проектом рішення Київської міської ради пропонується внести зміни до таблиці № 1 до додатка 5 до рішення Київської міської ради від 23 червня 2011 року № 242/5629 «Про встановлення місцевих податків і зборів у м. Києві та акцизного податку».

Суб'єктом подання проекту рішення є виконавчий орган Київської міської ради (Київська міська державна адміністрація).

2. Мета та завдання прийняття рішення.

Проект рішення «Про внесення змін до таблиці № 1 до додатка 5 до рішення Київської міської ради від 23 червня 2011 року № 242/5629 «Про встановлення місцевих податків і зборів у м. Києві та акцизного податку» має на меті регулювання організації єдиного порядку функціонування платних місць для паркування на території міста Києва.

Проектом рішення пропонується викласти в новій редакції таблицю № 1 до додатка 5 до рішення Київської міської ради від 23 червня 2011 року № 242/5629 «Про встановлення місцевих податків і зборів у м. Києві та акцизного податку».

3. Стан нормативно-правової бази у даній сфері правового регулювання.

Податковий кодекс України, Закон України «Про місцеве самоврядування в Україні», Правила благоустрою міста Києва, затверджені рішенням Київської міської ради від 25 грудня 2008 року №1051/1051.

Проект рішення не потребує розроблення нових нормативно-правових актів.

Згідно висновку № 052-2528 від 15.04.2015 Департаменту промисловості та розвитку підприємництва проект рішення Київської міської ради «Про внесення змін до таблиці №1 до додатку 5 до рішення Київської міської ради від 23 червня 2011 року №242/5629 «Про встановлення місцевих податків і зборів у м. Києві та акцизного податку» не є регуляторним актом.

4. Фінансово-економічне обґрунтування.

Прийняття проекту рішення надасть можливість унормувати відносини у встановленні місцевих податків і зборів та матиме вплив на надходження до загального фонду та бюджету розвитку спеціального фонду бюджету міста Києва.

5. Прогноз соціально-економічного та інших наслідків прийняття рішення.

Прийняття цього рішення сприятиме фінансуванню нагальних потреб міста.

6. Суб'єкт подання рішення.

Виконавчий орган Київської міської ради (Київська міська державна адміністрація).

В. о. директора
Департаменту транспортної інфраструктури О. Козловський

Розрахунок розсилки
до рішення виконавчого органу Київської міської ради
про внесення змін до таблиці №1 до додатку 5 до рішення Київської міської ради від 23.06.2011 №242/5629 «Про встановлення місцевих податків і зборів у м. Києві та акцизного податку»

1. ІДС «Ліга».
2. Департамент фінансів.
3. Департамент транспортної інфраструктури.
4. КП «Київтранспарксервіс».

В.о. директора
Департаменту транспортної інфраструктури О. Козловський

Таблиця №1 до додатка 5
до рішення Київської міської ради
від_____№_____

(в редакції рішення Київської міської ради
від _____ № _____)

Перелік паркувальних майданчиків, які закріплені за комунальним підприємством "Київтранспарксервіс"

№ п/п	Місцезнаходження земельної ділянки	Кількість машиномісць	Площа земельної ділянки, закріпленої за КП "Київтранспарксервіс"			Технічне облаштування
			Загальна площа	в т. ч. площа земельної ділянки, відведеної для паркування (S)	в т. ч. площа земельної ділянки, відведеної для безоплатного паркування (I)	
	Голосіївський р-н					
1	вул. Васильківська, 1	15	225,0	172,5	23,0	дорожні знаки
2	вул. Васильківська (ст.м. "Виставковий центр")	5	75,0	57,5	11,5	дорожні знаки
3	вул. Васильківська, 35	50	1250,0	575,0	57,5	дорожні знаки
4	вул. В. Васильківська, 96/17	4	60,0	46,0	11,5	дорожні знаки
5	вул. В. Васильківська, 102	2	30,0	23,0	11,5	дорожні знаки
6	вул. Вільямса, 3/7	18	450,0	207,0	23,0	дорожні знаки
7	вул. Володимирська, 64 - 80, 61 - 85	22	330,0	253,0	23,0	дорожні знаки / паркомат
8	вул. Володимирська, 69	10	150,0	115,0	11,5	дорожні знаки
9	вул. Володимирська, 76	8	120,0	92,0	11,5	дорожні знаки
10	вул. Володимирська, 101	15	375,0	172,5	23,0	дорожні знаки
11	вул. Володимирська (від вул. Саксаганського - вул. Короленківської)	42	630,0	483,0	46,0	дорожні знаки
12	вул. Володимиро - Либідська, 16 (ринок "Володимирський")	17	255,0	195,5	23,0	дорожні знаки/паркомат
13	вул. Гайдара, 27-31	50	1250,0	575,0	57,5	дорожні знаки
14	вул. Голосіївська, 53 (по пров. Радянському)	3	45,0	34,5	11,5	дорожні знаки
15	вул. Горького (від вул. Саксаганського до вул. Л.Толстого)	49	735,0	563,5	57,5	дорожні знаки
16	вул. Горького (від вул. Тельмана до вул. Тверської)	15	225,0	172,5	23,0	дорожні знаки
17	вул. Горького, 5	6	90,0	69,0	11,5	дорожні знаки

18	вул. Горького, 19 - 21	5	75,0	57,5	11,5	дорожні знаки
19	вул. Горького, 44 - 50	22	330,0	253,0	23,0	дорожні знаки
20	вул. Горького, 47/12 - 41	14	210,0	161,0	11,5	дорожні знаки / паркомат
21	вул. Горького, 51 - вул. Червоноармійська, 78	9	135,0	103,5	11,5	дорожні знаки / паркомат
22	вул. Горького, 115 (ринок "Володимирський")	25	375,0	287,5	34,5	дорожні знаки / паркомати
23	вул. Горького, 122 - 124/128	10	150,0	115,0	11,5	дорожні знаки
24	вул. Горького, 172	16	400,0	184,0	23,0	дорожні знаки
25	вул. Грінченка М., 2/1 - 4-б	7	105,0	80,5	11,5	дорожні знаки
26	вул. Димитрова, 20/84	2	30,0	23,0	11,5	дорожні знаки
27	вул. Жилянська (від вул. Горького до вул. Червоноармійської)	9	135,0	103,5	11,5	дорожні знаки
28	вул. Жилянська, 43 - 39/92, 48 - 46	37	555,0	425,5	46,0	дорожні знаки
29	вул. Жилянська (від вул. Володимирської до вул. Горького)	27	405,0	310,5	34,5	дорожні знаки
30	вул. Жилянська, 46 (двір)	5	75,0	57,5	11,5	дорожні знаки
31	вул. Жилянська, 48	5	75,0	57,5	11,5	дорожні знаки
32	вул. Жилянська, 59	9	135,0	103,5	11,5	дорожні знаки
33	вул. Жилянська, 75	12	180,0	138,0	11,5	дорожні знаки
34	вул. Жилянська, 88	14	210,0	161,0	11,5	дорожні знаки
35	вул. Заболотного, 1 - 3	25	625,0	287,5	34,5	дорожні знаки
36	вул. Заболотного, 94	36	900,0	414,0	46,0	дорожні знаки
37	вул. Заболотного (Музей архітектури і побуту) (під час проведення заходів)	120	1800,0	1380,0	138,0	дорожні знаки
38	вул. Заболотного (авторинок)	58	870,0	667,0	69,0	дорожні знаки
39	вул. Ізюмська (ринок "Деміївський")	20	300,0	230,0	23,0	дорожні знаки
40	перетин вул. Конєва та вул. Ломоносова	210	5250,0	2415,0	241,5	дорожні знаки
41	вул. Лабораторна, 28	26	650,0	299,0	34,5	дорожні знаки
42	вул. Ломоносова, 8	40	1000,0	460,0	46,0	дорожні знаки
43	вул. Ломоносова, 33/43	28	700,0	322,0	34,5	дорожні знаки
44	вул. Ломоносова (навпроти буд. № 60/5)	18	450,0	207,0	23,0	дорожні знаки
45	вул. Лятошинського, 2а	27	675,0	310,5	34,5	дорожні знаки
46	вул. Лятошинського, 4-а	65	1625,0	747,5	80,5	дорожні знаки
47	вул. Лятошинського, 14-18	9	135,0	103,5	11,5	дорожні знаки
48	вул. Лятошинського, 18 Б (навпроти)	30	750,0	345,0	34,5	дорожні знаки
49	вул. Любченка П. (біля буд. № 165 по вул. Горького)	13	149,5	149,5	11,5	дорожні знаки
50	вул. Луценка Д. (навпроти буд. № 9-а)	65	1625,0	747,5	69,0	дорожні знаки
51	вул. Микільсько-Ботанічна, 6/8	3	45,0	34,5	11,5	дорожні знаки
52	вул. Паньківська, 11	10	150,0	115,0	11,5	дорожні знаки
53	вул. Паньківська, 20/82	17	425,0	195,5	23,0	дорожні знаки
54	вул. Плещеєва, 10	19	475,0	218,5	23,0	дорожні знаки
55	вул. Саксаганського, 33 - 51	24	360,0	276,0	23,0	дорожні знаки / паркомат
56	вул. Саксаганського, 42	5	75,0	57,5	11,5	дорожні знаки
57	вул. Саксаганського, 53/80 - 61/17	17	255,0	195,5	23,0	дорожні знаки / паркомат
58	вул. Саксаганського, 105	9	225,0	103,5	11,5	дорожні знаки
59	вул. Саперно-Слобідська, 8 - 10	37	925,0	425,5	46,0	дорожні знаки
60	вул. Теремківська, 17-19	25	625,0	287,5	34,5	дорожні знаки
61	вул. Тверська (біля буд. №127 по вул. Горького)	17	255,0	195,5	23,0	дорожні знаки
62	вул. Тельмана (від вул. Червоноармійської до вул. Горького)	15	225,0	172,5	23,0	дорожні знаки
63	вул. Толстого Льва (від вул. Володимирської до вул. Горького)	11	165,0	126,5	11,5	дорожні знаки / паркомат
64	вул. Толстого Льва, 25/18	10	250,0	115,0	11,5	дорожні знаки
65	вул. Толстого Льва, 43	11	165,0	126,5	11,5	дорожні знаки
66	вул. Толстого Льва, 55-57 та з протилежної сторони	23	345,0	264,5	23,0	дорожні знаки
67	вул. Федорова, 16/64-20	9	135,0	103,5	11,5	дорожні знаки
68	вул. Фізкультури	36	540,0	414,0	46,0	дорожні знаки / паркомат
69	вул. Червоноармійська (від вул. Тельмана до вул. Володимиро-Либідської) (під час проведення заходів)	35	525,0	402,5	34,5	дорожні знаки
70	вул. Червоноармійська (від вул. Тверської до вул. Тельмана)	18	270,0	207,0	23,0	дорожні знаки
71	вул. Червоноармійська (від пл. Л. Толстого до вул. Саксаганського)	27	405,0	310,5	34,5	дорожні знаки / паркомат
72	вул. Червоноармійська, 58-50/23	18	270,0	207,0	23,0	дорожні знаки / паркомат
73	вул. Червоноармійська, 72 - 60	24	360,0	276,0	23,0	дорожні знаки / паркомат
74	вул. Червоноармійська, 84 - 74	23	345,0	264,5	23,0	дорожні знаки / паркомат
75	вул. Червоноармійська, 102 - 98	24	360,0	276,0	23,0	дорожні знаки
76	перетин вул. Амурської та вул. Сумської	18	450,0	207,0	23,0	дорожні знаки
77	пл. Амурська	18	270,0	207,0	23,0	дорожні знаки
78	пл. Московська (Центральний автовокзал)	35	875,0	402,5	46,0	дорожні знаки

79	просп. Глушкова (навпроти зупинки "ст.м. "Виставковий центр")	50	750,0	575,0	57,5	дорожні знаки
80	просп. Глушкова, 5 ("перехоплюючий")	205	5125,0	2357,5	241,5	дорожні знаки/термінал
81	просп. Глушкова (біля ст. м. «Теремки»)	50	1250,0	575,0	57,5	дорожні знаки
82	просп. Голосіївський, 6 - 8	29	435,0	333,5	34,5	дорожні знаки / паркомат
83	просп. Науки, 4/2	18	450,0	207,0	23,0	дорожні знаки
84	просп. Науки, 5 під шляхопроводом та поруч	80	2000,0	920,0	92,0	дорожні знаки
85	просп. Науки, 5	53	795,0	609,5	57,5	дорожні знаки
86	просп. Науки, 49	285	7125,0	3277,5	333,5	дорожні знаки
87	просп. Червонозоряний, 130	40	1000,0	460,0	46,0	дорожні знаки
88	просп. 40-річчя Жовтня, 116	25	625,0	287,5	34,5	дорожні знаки
89	Столичне шосе/вул. Заболотного	216	5400,0	2484,0	253,0	дорожні знаки
	Дарницький р-н					
1	вул. Ахматової, 15	45	1125,0	517,5	57,5	дорожні знаки
2	вул. Ахматової, 35-а - 35-б	46	1150,0	529,0	57,5	дорожні знаки
3	вул. Ахматової, 37 - 35-а	89	2225,0	1023,5	103,5	дорожні знаки
4	вул. Ахматової, 44-46	54	1350,0	621,0	57,5	дорожні знаки
5	вул. Ахматової, 45-47	58	1450,0	667,0	69,0	дорожні знаки
6	вул. Бориспільська, 3/3	33	825,0	379,5	34,5	дорожні знаки
7	вул. Бориспільська, 3 - 3-б (ринок "Дарниця")	48	720,0	552,0	57,5	дорожні знаки
8	вул. Бориспільська, 12-в	11	275,0	126,5	11,5	дорожні знаки
9	вул. Бориспільська, 12	129	3225,0	1483,5	149,5	дорожні знаки
10	вул. Бориспільська, 17	50	1250,0	575,0	57,5	дорожні знаки
11	вул. Бориспільська, 19	151	3775,0	1736,5	172,5	дорожні знаки
12	вул. Ващенка (навпроти буд. №5-7 та між 50-а Садова вул., - 53-а садова вул.)	30	750,0	345,0	34,5	дорожні знаки
13	вул. Ващенка, 7 (між 52 та 53 вул. Садовою)	17	425,0	195,5	23,0	дорожні знаки
14	вул. Вербицького, 1, 1-а	300	7500,0	3450,0	345,0	дорожні знаки
15	вул. Вербицького, 1 - а	46	1150,0	529,0	57,5	дорожні знаки
16	вул. Вербицького, 20	16	240,0	184,0	23,0	дорожні знаки
17	вул. Вереснева, 24	120	3000,0	1380,0	138,0	дорожні знаки
18	вул. Вишняківська, 1	75	1875,0	862,5	80,5	дорожні знаки
19	вул. Вишняківська, 8-б	20	500,0	230,0	23,0	дорожні знаки
20	вул. Вишняківська, 13	58	1450,0	667,0	69,0	дорожні знаки
21	вул. Гмирі, 7 (навпроти гаражного підприємства з протилежної сторони вулиці)	170	4250,0	1955,0	195,5	дорожні знаки
22	вул. Гмирі, 13	32	800,0	368,0	34,5	дорожні знаки
23	вул. Гришка Михайла (від вул. Б.Гмирі до просп. П.Григоренка)	64	960,0	736,0	69,0	дорожні знаки
24	вул. Декабристів, 12/37 (ринок)	4	60,0	46,0	11,5	дорожні знаки
25	вул. Драгоманова, 6-а	94	2350,0	1081,0	103,5	дорожні знаки
26	вул. Драгоманова, 8	37	925,0	425,5	46,0	дорожні знаки
27	вул. Драгоманова, 13/10	28	700,0	322,0	34,5	дорожні знаки
28	вул. Драгоманова, 23-б	111	2775,0	1276,5	126,5	дорожні знаки
29	вул. Драгоманова, 27 - 31	25	375,0	287,5	34,5	дорожні знаки
30	вул. Драгоманова, 31 - б	183	4575,0	2104,5	207,0	дорожні знаки
31	вул. Драгоманова, 35/55	80	2000,0	920,0	92,0	дорожні знаки
32	вул. Драгоманова, 40-д	24	360,0	276,0	23,0	дорожні знаки
33	вул. Драгоманова, 40-е	21	525,0	241,5	23,0	дорожні знаки
34	вул. Драгоманова, 42	85	2125,0	977,5	92,0	дорожні знаки
35	вул. Здолбунівська (озеро Гарячка)	63	1575,0	724,5	69,0	дорожні знаки
36	вул. Здолбунівська, 4-б	70	1750,0	805,0	80,5	дорожні знаки
37	вул. Здолбунівська, 11-а	20	500,0	230,0	23,0	дорожні знаки
38	вул. Здолбунівська, 15 (заїзд з вул. Драгоманова)	148	3700,0	1702,0	172,5	дорожні знаки
39	вул. Здолбунівська (з тильної сторони буд. №1-н по вул. Драгоманова)	30	750,0	345,0	34,5	дорожні знаки
40	вул. Ілліча, 1	11	165,0	126,5	11,5	дорожні знаки
41	вул. Кошиця, 1/38	32	800,0	368,0	34,5	дорожні знаки
42	вул. Леніна, 39	28	420,0	322,0	34,5	дорожні знаки
43	вул. Леніна, 55 (Бортничі)	50	1250,0	575,0	57,5	дорожні знаки
44	вул. Леніна, 59 (Бортничі)	50	1250,0	575,0	57,5	дорожні знаки
45	вул. Леніна, 65 (навпроти) (Бортничі)	55	1375,0	632,5	69,0	дорожні знаки
46	вул. Мишуги, 4/1	50	1250,0	575,0	57,5	дорожні знаки
47	вул. Новодарницька, 1	56	1400,0	644,0	69,0	дорожні знаки
48	вул. Привокзальна, 3	25	375,0	287,5	23,0	дорожні знаки
49	вул. Пчілки Олени, 2	86	2150,0	989,0	103,5	дорожні знаки
50	вул. Пчілки Олени, 2 - 2-а	23	575,0	264,5	23,0	дорожні знаки
51	вул. Пчілки Олени, 3-а	89	2225,0	1023,5	103,5	дорожні знаки
52	вул. Ревуцького, 1 (вздовж автостоянки)	50	1250,0	575,0	57,5	дорожні знаки
53	вул. Ревуцького, 1/38 - 40, вул. Декабристів, 12/37	37	555,0	425,5	46,0	дорожні знаки
54	вул. Ревуцького, 14 - 22	6	90,0	69,0	11,5	дорожні знаки
55	вул. Ревуцького, 15	24	600,0	276,0	23,0	дорожні знаки
56	вул. Ревуцького, 19/1	72	1800,0	828,0	80,5	дорожні знаки
57	вул. Ревуцького, навпроти буд 25	80	2000,0	920,0	92,0	дорожні знаки
58	вул. Ревуцького, 36/2	20	500,0	230,0	23,0	дорожні знаки
59	вул. Ревуцького, 42	100	2500,0	1150,0	115,0	дорожні знаки
60	Проїзд між вул. Ревуцького та просп. Бажана (ст.м. "Харківська")	25	375,0	287,5	34,5	дорожні знаки
61	вул. Руденко Л., 10-а	72	1800,0	828,0	80,5	дорожні знаки

62	вул. Сормовська, 15 (навпроти ринку "Дарницький")	27	405,0	310,5	34,5	дорожні знаки
63	вул. Сортувальна, 2	84	2100,0	966,0	92,0	дорожні знаки
64	вул. Сортувальна, 11-а	80	2000,0	920,0	92,0	дорожні знаки
65	вул. Ташкентська (ст.м. "Бориспільська")	33	825,0	379,5	34,5	дорожні знаки
66	вул. Урлівська, 4-а	72	1800,0	828,0	80,5	дорожні знаки
67	вул. Чавдар, 1 - 3	40	1000,0	460,0	46,0	дорожні знаки
68	вул. Чавдар, 2 (навпроти)	17	425,0	195,5	23,0	дорожні знаки
69	вул. Чавдар, 3 - 5 (навпроти будинків)	23	575,0	264,5	23,0	дорожні знаки
70	вул. Чавдар, 22-24 (навпроти будинку)	60	1500,0	690,0	69,0	дорожні знаки
71	вул. Ялтинська, 7 - 5	32	480,0	368,0	34,5	дорожні знаки
72	набережна Дніпровська,19 (навпроти будинку)	51	1275,0	586,5	57,5	дорожні знаки
73	набережна Дніпровська, 26-а	60	1500,0	690,0	69,0	дорожні знаки
74	просп. Бажана, біля буд. 3-а	14	350,0	161,0	11,5	дорожні знаки
75	просп. Бажана (навпроти буд. №24/1-26)	99	2475,0	1138,5	115,0	дорожні знаки
76	просп. Бажана, 30	213	5325,0	2449,5	241,5	дорожні знаки
77	просп. Бажана, 32	94	2350,0	1081,0	103,5	дорожні знаки
78	просп. Бажана (ст.м. "Харківська", майданчик №1)	10	250,0	115,0	11,5	дорожні знаки
79	просп. Бажана, майданчики № 1, № 2 (між вул. Л. Руденко та просп. П. Григоренка)	171	4275,0	1966,5	195,5	дорожні знаки
80	просп. Бажана (ст. метро "Харківська", майданчик під шляхопроводом)	49	1225,0	563,5	57,5	дорожні знаки
81	просп. Бажана (з парної сторони біля шляхопроводу ст. метро "Осокорки")	137	3425,0	1575,5	161,0	дорожні знаки
82	просп. Григоренка, 1	72	1800,0	828,0	80,5	дорожні знаки
83	просп. Григоренка (навпроти буд. №1)	150	3750,0	1725,0	172,5	дорожні знаки
84	просп. Григоренка, 3-б	55	1375,0	632,5	69,0	дорожні знаки
85	просп. Григоренка (навпроти буд. №5)	150	3750,0	1725,0	172,5	дорожні знаки
86	просп. Григоренка, 7	50	1250,0	575,0	57,5	дорожні знаки
87	просп. Григоренка - вул. Здолбунівська (майданчики №1, №2)	250	6250,0	2875,0	287,5	дорожні знаки
88	просп. Григоренка (біля буд. №9 по вул. Гришка М.)	8	120,0	92,0	11,5	дорожні знаки
89	просп. Григоренка, розподільча смуга (навпроти будинків на вул. Мишуги, 10,12)	52	1300,0	598,0	57,5	дорожні знаки
90	просп. Григоренка (біля буд. №2 по вул. О.Пчілки)	18	450,0	207,0	23,0	дорожні знаки
91	просп. Григоренка, 13	109	2725,0	1253,5	126,5	дорожні знаки
92	просп. Григоренка, 14 - 16	111	2775,0	1276,5	126,5	дорожні знаки
93	просп. Григоренка, 24 - 28	35	525,0	402,5	46,0	дорожні знаки
94	просп. Григоренка, 26-а	174	4350,0	2001,0	195,5	дорожні знаки
95	просп. Григоренка, 28 - б	89	2225,0	1023,5	103,5	дорожні знаки
96	просп. Григоренка, 31	60	1500,0	690,0	69,0	дорожні знаки
97	просп. Григоренка, 38	65	1625,0	747,5	80,5	дорожні знаки
98	просп. Григоренка, 40 (розподільча смуга)	20	500,0	230,0	23,0	дорожні знаки
99	шосе Харківське, 146	58	1450,0	667,0	69,0	дорожні знаки
100	шосе Харківське, 148	27	675,0	310,5	34,5	дорожні знаки
101	шосе Харківське, 151	7	105,0	80,5	11,5	дорожні знаки
102	шосе Харківське, 156	35	875,0	402,5	46,0	дорожні знаки
103	шосе Харківське, 158	24	600,0	276,0	23,0	дорожні знаки
104	шосе Харківське, 160-а	35	875,0	402,5	46,0	дорожні знаки
105	шосе Харківське, 168-є	35	875,0	402,5	46,0	дорожні знаки
106	шосе Харківське, 174-а	55	1375,0	632,5	69,0	дорожні знаки
107	шосе Харківське, 180/21	74	1850,0	851,0	80,5	дорожні знаки
108	шосе Харківське, 201/203	88	1320,0	1012,0	103,5	дорожні знаки
	Деснянський р-н					
1	вул. Бальзака, 1-а	100	2500,0	1150,0	115,0	дорожні знаки
2	вул. Бальзака, 3-а	52	1300,0	598,0	57,5	дорожні знаки
3	вул. Бальзака (навпроти будинку №4)	61	1525,0	701,5	69,0	дорожні знаки
4	вул. Бальзака, 4	28	700,0	322,0	34,5	дорожні знаки
5	вул. Бальзака, 6	33	825,0	379,5	34,5	дорожні знаки
6	вул. Бальзака, 8-в	47	1175,0	540,5	57,5	дорожні знаки
7	вул. Бальзака, 8-г	112	2800,0	1288,0	126,5	дорожні знаки
8	вул. Бальзака, 10-а	111	2775,0	1276,5	126,5	дорожні знаки
9	вул. Бальзака, 16 - 18	110	2750,0	1265,0	126,5	дорожні знаки
10	вул. Бальзака, 28-а	133	3325,0	1529,5	149,5	дорожні знаки
11	вул. Бальзака, 40-а	210	5250,0	2415,0	241,5	дорожні знаки
12	вул. Бальзака, 46-а	133	3325,0	1529,5	149,5	дорожні знаки
13	вул. Бальзака, 49-а	77	1925,0	885,5	80,5	дорожні знаки
14	вул. Бальзака, 52/22	27	675,0	310,5	34,5	дорожні знаки
15	вул. Бальзака, 53-а	130	3250,0	1495,0	149,5	дорожні знаки
16	вул. Бальзака, 55-а	151	3775,0	1736,5	172,5	дорожні знаки
17	вул. Бальзака, 57 (між а/с № 6 та мостом)	63	1575,0	724,5	69,0	дорожні знаки
18	вул. Бальзака, 61-б	22	550,0	253,0	23,0	дорожні знаки
19	вул. Бальзака, 63-а	111	2775,0	1276,5	126,5	дорожні знаки
20	вул. Бальзака, 65/1	133	3325,0	1529,5	149,5	дорожні знаки
21	вул. Бальзака, 72-а	111	2775,0	1276,5	126,5	дорожні знаки
22	вул. Бальзака, 73	151	3775,0	1736,5	172,5	дорожні знаки
23	вул. Бальзака, 77-а	145	3625,0	1667,5	172,5	дорожні знаки
24	вул. Бальзака, 82-а	139	3475,0	1598,5	161,0	дорожні знаки
25	вул. Бальзака, 83-а	163	4075,0	1874,5	184,0	дорожні знаки
26	вул. Бальзака, 91/29-а	18	450,0	207,0	23,0	дорожні знаки
27	вул. Бальзака, 94-а	111	2775,0	1276,5	126,5	дорожні знаки

28	вул. Бальзака (від вул. Градинської до вул. Лаврухіна)	8	120,0	92,0	11,5	дорожні знаки
29	перетин вул. Бальзака та вул. Данькевича	50	1250,00	575,0	57,5	дорожні знаки
30	вул. Беретті Вікентія, 4 - 8	30	750,0	345,0	34,5	дорожні знаки
31	вул. Біломорська (навпроти ТЦ "Даринок")	20	300,0	230,0	23,0	дорожні знаки
32	вул. Братиславська, 3	45	1125,0	517,5	57,5	дорожні знаки
33	вул. Братиславська, 6 - 8	44	1100,0	506,0	46,0	дорожні знаки
34	вул. Братиславська, 9	70	1750,0	805,0	80,5	дорожні знаки
35	вул. Братиславська, 14 - а	70	1750,0	805,0	80,5	дорожні знаки
36	вул. Братиславська, 34	130	3250,0	1495,0	149,5	дорожні знаки
37	вул. Братиславська, 38	28	700,0	322,0	34,5	дорожні знаки
38	вул. Братиславська (ринок "Лісовий")	48	720,0	552,0	57,5	дорожні знаки
39	вул. Братиславська (ринок "Юність")	8	120,0	92,0	11,5	дорожні знаки
40	вул. Волкова, 2	44	1100,0	506,0	46,0	дорожні знаки
41	вул. Волкова, 4	22	330,00	253,0	23,0	дорожні знаки
42	вул. Волкова, 8 - а	78	1950,0	897,0	92,0	дорожні знаки
43	вул. Волкова, 14 - 16	90	2250,0	1035,0	103,5	дорожні знаки
44	вул. Градинська, 14 - 18	15	225,0	172,5	11,5	дорожні знаки
45	вул. Данькевича, 16	107	2675,0	1230,5	126,5	дорожні знаки
46	вул. Драйзера, 26	27	675,0	310,5	34,5	дорожні знаки
47	вул. Електротехнічна, 2 (ринок "Глорія")	154	3850,0	1771,0	172,5	дорожні знаки
48	вул. Електротехнічна, 63 (біля ГБК "Омега"), майданчик №1	44	1100,0	506,0	46,0	дорожні знаки
49	вул. Електротехнічна, 63 (біля ГБК "Омега"), майданчик №2	55	1375,0	632,5	69,0	дорожні знаки
50	вул. Електротехнічна, (біля ГКБ "Алмаз")	50	1250,0	575,0	57,5	дорожні знаки
51	вул. Електротехнічна (ринок "Фермер" - ринок "Троєщина")	104	1560,0	1196,0	115,0	дорожні знаки
52	вул. Електротехнічна (від вул. Сабурова до а/с "Обрій-2000")	208	5200,0	2392,0	218,5	дорожні знаки
53	вул. Жукова, 21-а	36	900,0	414,0	46,0	дорожні знаки
54	вул. Жукова, 26	33	825,0	379,5	34,5	дорожні знаки
55	вул. Жукова, 55/6	25	625,0	287,5	34,5	дорожні знаки
56	вул. Закревського,12	22	550,0	253,0	23,0	дорожні знаки
57	вул. Закревського, 42	122	3050,0	1403,0	138,0	дорожні знаки
58	вул. Закревського, 42 (навпроти буд. 91)	78	1950,0	897,0	92,0	дорожні знаки
59	вул. Закревського 63 (навпроти)	40	1000,0	460,0	46,0	дорожні знаки
60	вул. Закревського, 65 - 67	44	1100,0	506,0	46,0	дорожні знаки
61	вул. Закревського, 93	49	1225,0	563,5	57,5	дорожні знаки
62	вул. Закревського, 93 (гаражний кооператив "Північ", майданчик №2)	22	550,0	253,0	23,0	дорожні знаки
63	вул. Закревського, 93 (гаражний кооператив "Північ", майданчик №3)	22	550,0	253,0	23,0	дорожні знаки
64	вул. Закревського, 95-97 (майданчик №2)	20	500,0	230,0	23,0	дорожні знаки
65	вул. Закревського, 97 - 95	33	825,00	379,5	34,50	дорожні знаки
66	перетин вул. Закревського - Милославської	38	950,0	437,0	46,0	дорожні знаки
67	вул. Каштанова, 8-г	13	325,0	149,5	11,5	дорожні знаки
68	вул. Кіото, 5 - 9	80	2000,0	920,0	92,0	дорожні знаки
69	вул. Кіото, 23	17	255,0	195,5	23,0	дорожні знаки
70	вул. Курчатова, 3	28	700,0	322,0	34,5	дорожні знаки
71	вул. Курчатова, 5	28	700,0	322,0	34,5	дорожні знаки
72	вул. Лаврухіна М. (біля ТЦ "Район")	15	225,0	172,5	23,0	дорожні знаки
73	вул. Лісківська, 11	67	1675,0	770,5	80,5	дорожні знаки
74	вул. Лісківська, 20-22	30	750,0	345,0	34,5	дорожні знаки
75	вул. Лісківська, 24	17	425,0	195,5	23,0	дорожні знаки
76	вул. Лісківська (навпроти буд. № 28-26)	35	875,0	402,5	46,0	дорожні знаки
77	вул. Макаренка (біля "Радосинь")	17	425,0	195,5	23,0	дорожні знаки
78	вул. Милославська, 2	22	550,0	253,0	23,0	дорожні знаки
79	вул. Милославська, 6	17	425,0	195,5	23,0	дорожні знаки
80	вул. Милославська, 19 - 21	33	495,0	379,5	34,5	дорожні знаки
81	вул. Милославська, 25	33	825,0	379,5	34,5	дорожні знаки
82	вул. Милославська, 31 - 35	19	285,0	218,5	23,0	дорожні знаки
83	вул. Милославська, 41 - 47	111	2775,0	1276,5	126,5	дорожні знаки
84	вул. Милославська, 49	44	1100,0	506,0	46,0	дорожні знаки
85	вул. Милославська, 49	23	345,0	264,5	23,0	дорожні знаки
86	вул. Милославська (навпроти буд. №74/9-79/15 по просп. В.Маяковського)	30	750,0	345,0	34,5	дорожні знаки
87	вул. Миропільська (ринок "Лісовий")	40	600,0	460,0	46,0	дорожні знаки
88	вул. Мілютенка, 19-а	60	1500,0	690,0	69,0	дорожні знаки
89	вул. Мілютенка, 28	60	1500,0	690,0	69,0	дорожні знаки
90	вул. Мілютенка, 42	33	825,0	379,5	34,5	дорожні знаки
91	вул. Мілютенка, 44	44	1100,0	506,0	46,0	дорожні знаки
92	вул. Мурманська (біля АЗС)	12	180,0	138,0	11,5	дорожні знаки
93	вул. Попудренка (ст. м. "Лісова")	14	210,0	161,0	11,5	дорожні знаки
94	вул. Попудренка, 52-а	6	90,0	69,0	11,5	дорожні знаки
95	вул. Пухівська, 2	33	825,0	379,5	34,5	дорожні знаки
96	перетин вул. Сабурова та вул. Електротехнічної	53	1325,0	609,5	57,5	дорожні знаки
97	вул. Радунська, 26	22	550,0	253,0	23,0	дорожні знаки
98	вул. Радунська, 42/10	14	210,0	161,0	11,5	дорожні знаки
99	вул. Цвєтаєвої, 14 - 16	33	495,0	379,5	34,5	дорожні знаки

100	вул. Червоногвардійська, 22-а	22	550,00	253,0	23,0	дорожні знаки
101	вул. Шолом-Алейхема (проїзд між ринками)	26	390,0	299,0	34,5	дорожні знаки
102	вул. Шолом-Алейхема, 1	14	350,0	161,0	11,5	дорожні знаки
103	вул. Шолом-Алейхема, 5-в	200	5000,0	2300,0	230,0	дорожні знаки
104	вул. Шолом-Алейхема, 6-а	100	2500,0	1150,0	115,0	дорожні знаки
105	вул. Шолом-Алейхема, 17-б	19	475,0	218,5	23,0	дорожні знаки
106	вул. Шолом-Алейхема, 21/25 на перетині з вул. Жукова	28	700,0	322,0	34,5	дорожні знаки
107	перехрестя вул. Жукова та вул. Шолом Алейхема	40	1000,0	460,0	46,0	дорожні знаки
108	просп. Броварський (ст. м. "Лісова")	18	270,0	207,0	34,5	дорожні знаки
109	просп. Броварський (ст.м. "Чернігівська")	5	75,0	57,5	11,5	дорожні знаки
110	просп. Ватутіна, 3-а	200	5000,0	2300,0	230,0	дорожні знаки
111	на розі просп. Ватутіна та вул. Драйзера	80	2000,0	920,0	92,0	дорожні знаки
112	просп. Лісовий, 6	44	1100,0	506,0	46,0	дорожні знаки
113	просп. Лісовий, 26	33	825,0	379,5	34,5	дорожні знаки
114	просп. Лісовий, 43-а	40	1000,0	460,0	46,0	дорожні знаки
115	просп. Маяковського, 47	94	2350,0	1081,0	103,5	дорожні знаки
116	просп. Московський (парк Дружби Народів) (сезонний з 01.05 по 01.09)	20	300,0	230,0	23,0	дорожні знаки
	Дніпровський р-н					
1	бульв. Гашека Я., 18, 17	60	1500,0	690,0	69,0	дорожні знаки
2	бульв. Перова, 15	20	300,0	230,0	23,0	дорожні знаки
3	бульв. Перова, 19-а	46	690,0	529,0	57,5	дорожні знаки / паркомат
4	бульв. Перова, 21	30	750,0	345,0	34,5	дорожні знаки
5	бульв. Перова, 23	9	135,0	103,5	11,5	дорожні знаки / паркомат
6	бульв. Перова, 27-а	64	1600,0	736,0	69,0	дорожні знаки
7	бульв. Перова, 30 - 32	22	330,0	253,0	23,0	дорожні знаки
8	бульв. Перова, 36	15	225,0	172,5	23,0	дорожні знаки
9	бульв. Перова, 40	13	195,0	149,5	11,5	дорожні знаки
10	вул. Азербайджанська, перетин з вул. Червоногвардійською	56	1400,0	644,0	69,0	дорожні знаки
11	вул. Алма-Атинська, 41 - б	44	1100,0	506,0	46,0	дорожні знаки
12	вул. Алма-Атинська, 74	20	500,0	230,0	23,0	дорожні знаки
13	вул. Березняківська, 19	200	5000,0	2300,0	230,0	дорожні знаки
14	вул. Березняківська, 21	18	450,0	207,0	23,0	дорожні знаки
15	вул. Будівельників, 12 (8 - б, 8)	28	700,0	322,0	34,5	дорожні знаки
16	вул. Вершигори, 5	300	7500,0	3450,0	345,0	дорожні знаки
17	вул. Вершигори, (навпроти буд. № 3-5)	70	1750,0	805,0	80,5	дорожні знаки
18	вул. Вершигори, 9, 9 - а	17	425,0	195,5	23,0	дорожні знаки
19	вул. Воскресенська, 2-а	180	4500,0	2070,0	207,0	дорожні знаки
20	вул. Жмаченка, 7	40	600,0	460,0	46,0	дорожні знаки
21	вул. Жмаченка, 9	36	900,0	414,0	46,0	дорожні знаки
22	вул. Запорожця, 26	22	550,0	253,0	23,0	дорожні знаки
23	вул. Калачівська, 11	30	750,0	345,0	34,5	дорожні знаки
24	вул. Кармалюка, 47	35	875,0	402,5	46,0	дорожні знаки
25	вул. Каунаська, 4/6	29	725,0	333,5	34,5	дорожні знаки
26	вул. Космічна, 6 - 8	26	650,0	299,0	34,5	дорожні знаки
27	вул. Курнатовського, 2	170	4250,0	1955,0	195,5	дорожні знаки
28	вул. Луначарського, 10	7	105,0	80,5	11,5	дорожні знаки
29	вул. Малишка, 3	88	1320,0	1012,0	103,5	дорожні знаки/паркомати
30	вул. Микитенка (біля авторинку)	69	1725,0	793,5	80,5	дорожні знаки
31	вул. Микитенка (вздовж авторинку)	20	300,0	230,0	23,0	дорожні знаки / паркомат
32	вул. Микитенка, 5 - 1/38	8	120,0	92,0	11,5	дорожні знаки
33	вул. Микільсько-Слобідська, 5-а	34	510,0	391,0	34,5	дорожні знаки
34	вул. Микільсько-Слобідська, 6/2	44	1100,0	506,0	46,0	дорожні знаки
35	вул. Микільсько-Слобідська, 6/2	200	5000,0	2300,0	230,0	дорожні знаки
36	вул. Миропільська, 23/16	8	120,0	92,0	11,5	дорожні знаки
37	вул. Миропільська, 35 - 27/16	48	720,0	552,0	57,5	дорожні знаки
38	вул. Миропільська, 35-б	111	2775,0	1276,5	126,5	дорожні знаки
39	вул. Миропільська, 37-в	25	625,0	287,5	34,5	дорожні знаки
40	вул. Мініна, 4	26	650,0	299,0	34,5	дорожні знаки
41	вул. Окіпної Р., 3	15	225,0	172,5	23,0	дорожні знаки
42	вул. Окіпної Р., 4-б	37	925,0	425,5	46,0	дорожні знаки
43	вул. Панельна, 2	250	6250,0	2875,0	287,5	дорожні знаки
44	вул. Попудренка, 44	45	1125,0	517,5	57,5	дорожні знаки
45	вул. Празька, 18-а	35	875,0	402,5	46,0	дорожні знаки
46	вул. Райдужна, 37	39	975,0	448,5	46,0	дорожні знаки
47	ріг вул. Райдужної та М.Черемшини	60	1500,0	690,0	69,0	дорожні знаки
48	вул. Раскової М., 8 - 8-а, 19 - 9	45	675,0	517,5	57,5	дорожні знаки
49	вул. Раскової М., 52-в	80	2000,0	920,0	92,0	дорожні знаки
50	вул. Серафимовича, 3-а - 3/1	17	425,0	195,5	23,0	дорожні знаки
51	вул. Серафимовича, 11	9	135,0	103,5	11,5	дорожні знаки
52	вул. Серафимовича, 19-а	43	1075,0	494,5	46,0	дорожні знаки
53	вул. Сиваська, 1	70	1750,0	805,0	80,5	дорожні знаки
54	вул. Стальського, 34/2 - 4	24	360,0	276,0	23,0	дорожні знаки
55	вул. Стальського (авторинок)	40	460,0	460,0	46,0	дорожні знаки/паркомат
56	на розі вул. Флоренції та вул. Туманяна	29	725,0	333,5	34,5	дорожні знаки
57	вул.Челябінська, навпроти буд 15а	40	1000,0	460,0	46,0	дорожні знаки

58	набережна Дніпровська, 7	59	1475,0	678,5	69,0	дорожні знаки
59	проїзд між просп. Броварським та вул. Малишка	18	270,0	207,0	34,5	дорожні знаки
60	провул. Сеноманський, 16	100	2500,0	1150,0	115,0	дорожні знаки
61	просп. Броварський (ст. м. "Дарниця")	30	450,0	345,0	34,5	дорожні знаки
62	просп. Броварський ("Гідропарк")	50	1250,0	575,0	57,5	дорожні знаки
63	просп. Броварський (ст.м."Гідропарк") Північна сторона (сезонний з 01.05 по 01.09)	54	810,0	621,0	57,5	дорожні знаки
64	просп. Броварський (Гідропарк біля мосту "Метро")	54	1350,0	621,0	57,5	дорожні знаки
65	просп. Ватутіна Генерала, 18	50	1250,0	575,0	57,5	дорожні знаки
66	просп. Ватутіна (біля Московського мосту) (сезонний з 01.05 по 01.09)	302	7550,0	3473,0	345,0	дорожні знаки
67	просп. Визволителів, 9 - 11	29	725,0	333,5	34,5	дорожні знаки
68	просп. Возз'єднання, 15	15	225,0	172,5	23,0	дорожні знаки
69	просп. Возз'єднання, 21	47	1175,0	540,5	57,5	дорожні знаки
70	просп. Гагаріна, 15	45	1125,0	517,5	57,5	дорожні знаки
71	просп. Навої Алішера, 1-а	40	1000,0	460,0	46,0	дорожні знаки
72	просп. Тичини, 6-а	22	550,0	253,0	23,0	дорожні знаки
73	острів Венеціанський (ст.м."Гідропарк")	20	500,0	230,0	23,0	дорожні знаки
74	біля Московського мосту, урочище "Чорторий" (сезонний з 01.05 по 01.09)	300	7500,0	3450,0	345,0	дорожні знаки
	Оболонський р-н					
1	вул. Автозаводська, 5	157	3925,0	1805,5	184,0	дорожні знаки
2	перетин вул. Бережанської та вул. Петра Панча	45	1125,0	517,5	57,5	дорожні знаки
3	вул. Богатирська, навпроти ЗАТ "Зварка", просп. Московський, 23 (просп. Червоних Козаків, 23)	34	850,0	391,0	34,5	дорожні знаки
4	Велика Кільцева дорога (навпроти буд. 1-3 по вул. Кондратюка)	20	500,0	230,0	23,0	дорожні знаки
5	вул. Вербова, 17 (книжковий ринок)	24	360,0	276,0	23,0	дорожні знаки / паркомати
6	вул. Вербова, 21 (речовий ринок)	64	960,0	736,0	69,0	дорожні знаки / паркомати
7	вул. Вовчка М., 21	20	300,0	230,0	23,0	дорожні знаки
8	вул. Вишгородська, 4-а	228	5700,0	2622,0	264,5	дорожні знаки
9	вул. Гавро Лайоша, 17	22	550,00	253,0	23,0	дорожні знаки
10	вул. Гайдай Зої, 10	25	625,0	287,5	34,5	дорожні знаки
11	вул. Героїв Дніпра, 2	30	750,0	345,0	34,5	дорожні знаки
12	вул. Героїв Дніпра, 12	24	600,0	276,0	23,0	дорожні знаки
13	вул. Героїв Дніпра, 32, 43	42	630,0	483,0	46,0	дорожні знаки
14	вул. Героїв Дніпра, 45	25	625,00	287,5	34,5	дорожні знаки
15	вул. Героїв Дніпра, 59	20	500,00	230,0	23,0	дорожні знаки
16	вул. Дегтяренка Петра, 33 (навпроти будинку)	11	275,0	126,5	11,5	дорожні знаки
17	вул. Дубровицька, 8 - 12	50	1250,0	575,0	57,5	дорожні знаки
18	вул. Івашкевича, 14	38	950,0	437,0	46,0	дорожні знаки
19	вул. Кондратюка, 4-в - 4-г	19	475,0	218,5	23,0	дорожні знаки
20	вул. Кондратюка (навпроти буд. 7)	20	500,0	230,0	23,0	дорожні знаки
21	вул. Малиновського, 4-а	18	450,0	207,0	23,0	дорожні знаки
22	вул. Малиновського, 8	20	500,0	230,0	23,0	дорожні знаки
23	вул. Малиновського, 12	29	435,0	333,5	34,5	дорожні знаки
24	вул. Малиновського, 12 (проїжджа частина)	12	180,0	138,0	11,5	дорожні знаки
25	вул. Малиновського, 27/23	30	750,0	345,0	34,5	дорожні знаки
26	вул. Майорова, 7	23	575,0	264,5	23,0	дорожні знаки
27	вул. Новокостянтинівська, 17	40	600,0	460,0	46,0	дорожні знаки
28	вул. Новокостянтинівська, 22/15	30	750,0	345,0	34,5	дорожні знаки
29	вул. Північна, 3	55	1375,0	632,5	57,5	дорожні знаки
30	вул. Північна, 3 (біля ГБК "Полісся")	55	1375,0	632,5	69,0	дорожні знаки
31	вул. Приозерна (навпроти буд. 2-в)	20	500,0	230,0	23,0	дорожні знаки
32	вул. Приозерна, 2-а (по просп. Героїв Сталінграда)	20	500,0	230,0	23,0	дорожні знаки
33	вул. Прирічна, 5-а (сезонний з 01.05 по 31.08)	12	180,0	138,0	11,5	дорожні знаки
34	вул. Прирічна, 37	50	1250,00	575,0	57,5	дорожні знаки
35	вул. Сирецька, 5	5	75,0	57,5	11,5	дорожні знаки
36	вул. Скляренка (біля Куренівського ринку)	33	825,0	379,5	34,5	дорожні знаки
37	вул. Скляренка, 5	17	425,0	195,5	23,0	дорожні знаки
38	вул. Тимошенка, 13-а	105	1795,0	1207,5	115,0	дорожні знаки
39	вул. Тимошенка Маршала, 21 навпроти корпусу 2	35	875,0	402,5	34,5	дорожні знаки
40	вул. Хвойки, 18/14	22	330,0	253,0	23,0	дорожні знаки
41	вул. Хвойки-Аляб'єва	15	225,0	172,5	23,0	дорожні знаки
42	вул. Фрунзе, 160/20	15	375,0	172,5	23,0	дорожні знаки
43	набережна Оболонська, 1 корпус 1 (навпроти)	20	500,0	230,0	23,0	дорожні знаки
44	набережна Оболонська, 7, корпус 5 (навпроти)	70	1750,0	805,0	80,5	дорожні знаки
45	пл. Фрунзе, 1	23	345,0	264,5	23,0	дорожні знаки
46	просп. Героїв Сталінграда, 2	29	725,0	333,5	34,5	дорожні знаки
47	просп. Героїв Сталінграда, 2-а	12	300,0	138,0	11,5	дорожні знаки
48	просп. Героїв Сталінграда, 39-а	50	1250,0	575,0	57,5	дорожні знаки

49	просп. Героїв Сталінграда, 61	17	425,0	195,5	23,0	дорожні знаки
50	просп. Московський, 6 - 8	41	615,0	471,5	46,0	дорожні знаки
51	просп. Московський, 10	8	120,0	92,0	11,5	дорожні знаки
52	просп. Московський, 23	18	450,0	207,0	23,0	дорожні знаки
53	просп. Московський, 26-б	57	1425,0	655,5	69,0	дорожні знаки
54	просп. Московський, 28-б	47	1175,0	540,5	57,5	дорожні знаки
55	просп. Московський, 32-34 (заїзд з вул. Набережно-Рибальська)	15	375,0	172,5	23,0	дорожні знаки
56	просп. Оболонський, 13	25	625,0	287,5	34,5	дорожні знаки
57	просп. Оболонський, 14 - 16, 13-9-а (ТРЦ "Дрімтаун")	129	1935,0	1483,5	149,5	дорожні знаки
58	просп. Оболонський, 15	8	120,0	92,0	11,5	дорожні знаки
59	просп. Оболонський (навпроти буд. № 18) (ТРЦ "Дрімтаун")	8	120,0	92,0	11,5	дорожні знаки
60	просп. Оболонський, 20	7	105,0	80,5	11,5	дорожні знаки
61	просп. Оболонський (навпроти буд. № 28-30)	16	240,0	184,0	23,0	дорожні знаки
62	просп. Оболонський (навпроти буд. N 31 - 25)	14	210,0	161,0	11,5	дорожні знаки
63	просп. Оболонський, 36-д	25	625,0	287,5	34,5	дорожні знаки
64	просп. Оболонський, 52	3	45,0	34,5	11,5	дорожні знаки
65	просп. Оболонський, 52 - 52-а	36	540,0	414,0	46,0	дорожні знаки
66	просп. Рокосовського, 2	20	500,0	230,0	23,0	дорожні знаки
	Печерський р-н					
1	бульв. Дружби Народів, 7	5	75,0	57,5	11,5	дорожні знаки
2	бульв. Дружби Народів, 16-а	37	925,0	425,5	46,0	дорожні знаки
3	бульв. Дружби Народів, 28	45	1125,0	517,5	57,5	дорожні знаки
4	бульв. Дружби Народів, 38	10	250,0	115,0	11,5	дорожні знаки
5	бульв. Українки Лесі, 2 (з протилежної сторони)	22	330,0	253,0	23,0	дорожні знаки
6	бульв. Українки Лесі, 2 - 20/22	11	165,0	126,5	11,5	дорожні знаки
7	бульв. Українки Лесі, 7-а	10	150,0	115,0	23,0	дорожні знаки
8	бульв. Українки Лесі, 7-Б	4	60,0	46,0	11,5	дорожні знаки
9	бульв. Українки Лесі, 19 - 17	17	255,0	195,5	23,0	дорожні знаки / паркомат
10	бульв. Українки Лесі, 24	29	435,0	333,5	34,5	дорожні знаки / паркомат
11	бульв. Українки Лесі, 26 (цілодобовий)	21	315,0	241,5	23,0	дорожні знаки / шлагбаум
12	бульв. Українки Лесі, 30-в	44	660,0	506,0	46,0	дорожні знаки
13	бульв. Українки Лесі, 27, 34	15	225,0	172,5	23,0	дорожні знаки
14	бульв. Українки Лесі, 28	20	300,0	230,0	23,0	дорожні знаки / паркомат
15	на перетині вул. Барбюса А. та пров. Новопечерського	25	625,0	287,5	34,5	дорожні знаки
16	вул. Басейна, 5-б - 1/2-а	10	150,0	115,0	11,5	дорожні знаки/паркомат
17	вул. Басейна, 7	5	75,0	57,5	11,5	дорожні знаки
18	вул. Басейна, 12	8	120,0	92,0	11,5	дорожні знаки
19	вул. Басейна, 23/52 - 11	23	345,0	264,5	23,0	дорожні знаки / паркомат
20	вул. Бастіонна, 9 - 15, 10 - 16-а, Ботанічний сад (сезонний з 15.04 по 31.07)	51	765,0	586,5	57,5	дорожні знаки
21	вул. Велика Васильківська, 15/2	6	90,0	69,0	11,5	дорожні знаки
22	вул. Велика Васильківська, 23	3	45,0	34,5	11,5	дорожні знаки
23	вул. Велика Васильківська, 77	10	150,0	115,0	11,5	дорожні знаки
24	вул. Городецького	51	765,0	586,5	57,5	дорожні знаки / паркомати
25	вул. Городецького, 10/1	13	195,0	149,5	11,5	дорожні знаки
26	вул. Грушевського, 1 - б (парк "Хрещатий") (сезонний з 01.04 - 31.07)	30	450,0	345,0	34,5	дорожні знаки
27	вул. Грушевського, 2 - 4	26	390,0	299,0	34,5	дорожні знаки
28	вул. Грушевського, 8/16	15	225,0	172,5	23,0	дорожні знаки
29	вул. Грушевського, 28/2	4	60,0	46,0	11,5	дорожні знаки
30	вул. Дарвіна (вздовж вулиці з обох сторін)	66	990,0	759,0	80,5	дорожні знаки
31	вул. Димитрова, 5	10	150,0	115,0	11,5	дорожні знаки
32	вул. Димитрова, 5-б	5	75,0	57,5	11,5	дорожні знаки
33	вул. Еспланадна, 2 - 8/10	10	150,0	115,0	11,5	дорожні знаки / паркомат
34	вул. Еспланадна, 20 - 34/2	10	150,0	115,0	11,5	дорожні знаки / паркомат
35	вул. Задніпровського (біля буд. №24 по бульв. Л. Українки)	14	210,0	161,0	11,5	дорожні знаки
36	вул. Задніпровського Михайла (біля буд. №26 по бульв. Лесі Українки)	33	825,0	379,5	34,5	дорожні знаки
37	вул. Заньковецької, 2-4	7	105,0	80,5	11,5	дорожні знаки
38	вул. Заньковецької, 10/1 - 3/1	22	330,0	253,0	23,0	дорожні знаки/паркомат
39	вул. Інститутська, 24/7	3	45,0	34,5	11,5	дорожні знаки
40	вул. Інститутська, 27/6-а	5	75,0	57,5	11,5	дорожні знаки
41	вул. Кловський узвіз, 9/1	3	45,0	34,5	11,5	дорожні знаки
42	вул. Кловський узвіз, 9/2	15	375,0	172,5	23,0	дорожні знаки
43	вул. Ковпака, 17	5	75,0	57,5	11,5	дорожні знаки
44	вул. Кропивницького, 16	7	105,0	80,5	11,5	дорожні знаки
45	вул. Кутузова, 9	13	195,0	149,5	11,5	дорожні знаки
46	вул. Кутузова, 12	4	60,0	46,0	11,5	дорожні знаки

47	вул. Лаврська, 12 (під час проведення заходів)	8	120,0	92,0	11,5	дорожні знаки
48	вул. Лєскова, 9	5	75,0	57,5	11,5	дорожні знаки
49	вул. Лютеранська, 2 - 6-а, 7/10 - 3	24	360,0	276,0	23,0	дорожні знаки / паркомат
50	вул. Мазепи, 11 - 13	55	825,0	632,5	57,5	дорожні знаки
51	вул. Мазепи, 44	20	500,0	230,0	23,0	дорожні знаки
52	вул. Мечникова, 2 (з протилежної сторони)	13	195,0	149,5	11,5	дорожні знаки
53	вул. Мечникова, 3	20	300,0	230,0	23,0	дорожні знаки
54	вул. Мечникова, 5	8	120,0	92,0	11,5	дорожні знаки
55	вул. Мечникова, 18	15	225,0	172,5	23,0	дорожні знаки
56	вул. Мечникова, 14 - 18, 9-а - 9	40	600,0	460,0	46,0	дорожні знаки/паркомат
57	вул. Мечникова, 18-а - 22-а	24	360,0	276,0	23,0	дорожні знаки
58	вул. Мирного П., 2/44, 1 - 3	16	240,0	184,0	23,0	дорожні знаки
59	вул. Московська, 27 (двір)	5	75,0	57,5	11,5	дорожні знаки
60	вул. Московська, 29-а	5	75,0	57,5	11,5	дорожні знаки
61	вул. Немировича-Данченка, 14/13	2	30,0	23,0	11,5	дорожні знаки
62	вул. Паркова дорога, 20	4	60,0	46,0	11,5	дорожні знаки
63	вул. Предславинська, 35	26	390,0	299,0	34,5	дорожні знаки
64	вул. Рогнідинська, 3 - 5	14	210,0	161,0	11,5	дорожні знаки
65	вул. Рогнідинська, 4-а, 6/16	4	60,0	46,0	11,5	дорожні знаки
66	вул. Рогнідинська, 7/11	5	75,0	57,5	11,5	дорожні знаки
67	вул. Рогнідинська, 16/6-2/15, 1-3-5	22	330,0	253,0	23,0	дорожні знаки
68	вул. Руставелі Ш., 11 - 1, 14/5 - 4-а	36	540,0	414,0	46,0	дорожні знаки / паркомат
69	вул. Руставелі Ш., 24 - 16/6, 23 - 13	15	225,0	172,5	23,0	дорожні знаки / паркомат
70	вул. Руставелі Ш., 40/10 - 26, 39/40 - 25	19	285,0	218,5	34,5	дорожні знаки / паркомат
71	вул. Саксаганського, 1-9	15	225,0	172,5	23,0	дорожні знаки
72	вул. Саксаганського, 7	4	60,0	46,0	11,5	дорожні знаки
73	вул. Суворова, 4 (ПТЦ)	32	480,0	368,0	34,5	дорожні знаки / паркомат
74	вул. Суворова, 4/6	9	135,0	103,5	11,5	дорожні знаки
75	вул. Тимірязєвська, 2 - 10/15 (сезонний з 15.04 - 31.07)	31	465,0	356,5	34,5	дорожні знаки
76	вул. Федорова, 4	11	165,0	126,5	11,5	дорожні знаки
77	вул. Хрещатик, 1/2	24	360,0	276,0	34,5	дорожні знаки
78	вул. Червоноармійська (від вул. Саксаганського до пл. Л. Толстого)	21	315,0	241,5	23,0	дорожні знаки / паркомат
79	вул. Червоноармійська, 19-23	11	165,0	126,5	11,5	дорожні знаки
80	вул. Червоноармійська, 45	10	150,0	115,0	11,5	дорожні знаки
81	вул. Червоноармійська, 65 - 57/3	13	195,0	149,5	11,5	дорожні знаки
82	вул. Червоноармійська, 89 - 67/7	14	210,0	161,0	11,5	дорожні знаки
83	вул. Шовковична, 3	5	75,0	57,5	11,5	дорожні знаки
84	вул. Шовковична, 39	50	1250,0	575,0	57,5	дорожні знаки
85	пл. Бессарабська, 7 - 9/1, 1/2-а (по вул. Басейній)	19	285,0	218,5	23,0	дорожні знаки/паркомат
86	пл. Либідська	41	1025,0	471,5	57,5	дорожні знаки
87	пл. Спортивна, 1 (службовий вхід)	99	1485,0	1138,5	115,0	дорожні знаки
88	пл. Спортивна, 1 (фонтан)	27	405,0	310,5	34,5	дорожні знаки
89	пл. Спортивна (НСК "Олімпіський")	92	2300,0	1058,0	103,5	дорожні знаки
90	пл. Франка	44	660,0	506,0	46,0	дорожні знаки / паркомат
91	пров. Музейний, 4 - 10	23	345,0	264,5	23,0	дорожні знаки
92	пров. Музейний, 8-12 (навпроти)	9	135,0	103,5	11,5	дорожні знаки
93	узвіз Крутий, 1/2	8	120,0	92,0	11,5	дорожні знаки
94	шосе Набережне (навпроти пам'ятника засновникам м. Києва)	10	250,0	115,0	11,5	дорожні знаки
95	шосе Набережне (біля зупинки "Причал "Міст Метро")	25	375,0	287,5	34,5	дорожні знаки
96	шосе Набережне (біля Паркового мосту) (сезонний з 01.05 по 01.09)	52	1300,0	598,0	57,5	дорожні знаки
	Подільський р-н					
1	вул. Андріївська, 11/7	2	30,0	23,0	11,5	дорожні знаки
2	вул. Борисоглібська (від вул. Братської до вул. П.Сагайдачного)	12	180,0	138,0	23,0	дорожні знаки
3	вул. Боричів Тік, 33/6-а	3	45,0	34,5	11,5	дорожні знаки
4	вул. Боричів Тік, 35-а	4	60,0	46,0	11,5	дорожні знаки
5	вул. Братська (від вул. Іллінської до вул. Борисоглібської)	22	330,0	253,0	23,0	дорожні знаки
6	вул. Верхній Вал, 2 - 10 - 14	15	225,0	172,5	23,0	дорожні знаки
7	вул. Верхній Вал, 4-б, 4-в	15	375,0	172,5	23,0	дорожні знаки
8	вул. Верхній Вал, 16	10	150,0	115,0	11,5	дорожні знаки / паркомат
9	вул. Верхній Вал, 22 - 24	9	135,0	103,5	11,5	дорожні знаки
10	вул. Вишгородська, 47	33	825,0	379,5	34,5	дорожні знаки
11	вул. Воздвиженська, 2 - 1/2	45	1125,0	517,5	46,0	дорожні знаки
12	вул. Гречка Маршала, 5-а	35	875,0	402,5	46,0	дорожні знаки
13	вул. Гречка Маршала - просп. Правди	50	1250,0	575,0	57,5	дорожні знаки
14	вул. Житньоторзька, 16 (ринок "Житній")	15	225,0	172,5	23,0	дорожні знаки / паркомат
15	вул. Заводська (від вул. Фрунзе до вул. Костянтинівської)	42	630,0	483,0	46,0	дорожні знаки

16	вул. Ігорівська, 3/25	15	225,0	172,5	11,5	дорожні знаки
17	вул. Ігорівська, 11-б	2	30,0	23,0	11,5	дорожні знаки
18	вул. Ігорівська, 14-а	10	150,0	115,0	11,5	дорожні знаки
19	вул. Ігорівська, 16	7	105,0	80,5	11,5	дорожні знаки
20	вул. Іллінська, 14/5-8	16	240,0	184,0	23,0	дорожні знаки
21	вул. Іллінська, 18 - 20, 9	3	45	34,5	11,5	дорожні знаки
22	вул. Костянтинівська, 2-а	40	600,0	460,0	46,0	дорожні знаки
23	вул. Мостицька, 4	33	825,0	379,5	34,5	дорожні знаки
24	вул. Набережно-Лугова, 6 (навпроти буд. 29)	16	400,0	184,0	23,0	дорожні знаки
25	вул. Набережно-Хрещатицька, 3-а	2	30,0	23,0	11,5	дорожні знаки
26	вул. Набережно-Хрещатицька, 3-а (по вул. Набережно-Хрещатицька)	25	375,0	287,5	34,5	дорожні знаки
27	вул. Набережно-Хрещатицька, 5/13-11	24	360,0	276,0	23,0	дорожні знаки
28	вул. Набережно-Хрещатицька, 11	5	75,0	57,5	11,5	дорожні знаки
29	вул. Набережно-Хрещатицька (навпроти буд. №31-29 (причал №1))	63	1575,0	724,5	69,0	дорожні знаки
30	вул. Набережно-Хрещатицька (буд. №57 по вул. Ярославській)	10	150,0	115,0	11,5	дорожні знаки
31	вул. Нижній Вал, 23	4	60,0	46,0	11,5	дорожні знаки
32	вул. Новокостянтинівська, 13/10	4	60,0	46,0	11,5	дорожні знаки
33	вул. Новокостянтинівська, 13/10 - 15/15	58	870,0	667,0	69,0	дорожні знаки
34	вул. Новокостянтинівська, 18	40	1000,0	460,0	46,0	дорожні знаки
35	вул. Почайнинська (від вул. Іллінської до вул. Спаської)	44	660,0	506,0	69,0	дорожні знаки
36	вул. Сагайдачного, 11	12	180,0	138,0	11,5	дорожні знаки
37	вул. Світлицького, 24	30	450,0	345,0	34,5	дорожні знаки
38	вул. Світлицького, 35	31	775,0	356,5	34,5	дорожні знаки
39	вул. Сирецька, 13	28	700,0	322,0	34,5	дорожні знаки
40	вул. Сковороди	25	375,0	287,5	34,5	дорожні знаки
41	вул. Сковороди (від вул. Волоської до вул. Почайнинської)	34	510,0	391,0	46,0	дорожні знаки
42	вул. Сковороди, 2 - 4	18	270,0	207,0	23,0	дорожні знаки
43	вул. Спаська, 8-а - 12, 11 - 13	9	135,0	103,5	11,5	дорожні знаки
44	вул. Спаська, 30-а	18	270,0	207,0	23,0	дорожні знаки
45	вул. Ужвій, 5	15	375,0	172,5	23,0	дорожні знаки
46	вул. Фрунзе, 127	29	725,0	333,5	34,5	дорожні знаки
47	вул. Хвойки, 15/15	13	195,0	149,5	11,5	дорожні знаки
48	вул. Хвойки, 15/15 літ.6	65	975,0	747,5	80,5	дорожні знаки
49	вул. Хорива, 1-а - 1	11	165,0	126,5	11,5	дорожні знаки
50	вул. Хорива, 5-а, 11-а	7	105,0	80,5	11,5	дорожні знаки
51	вул. Ярославська, 36-56а	18	270,0	207,0	23,0	дорожні знаки
52	вул. Ярославська, 57, 58	15	225,0	172,5	23,0	дорожні знаки
53	площа Контрактова (від буд. №1 по вул. Межигірській до буд. №3-5 по вул. Костянтинівській)	29	435,0	333,5	34,5	дорожні знаки
54	площа Контрактова (буд. № 4 на вул. Іллінській - буд. № 2 на вул. Сковороди)	15	225,0	172,5	23,0	дорожні знаки / паркомат
55	площа Контрактова, 2-а, 2-б, 2-в	133	1995,0	1529,5	161,0	дорожні знаки / паркомати
56	площа Контрактова, 10-а	17	255,0	195,5	23,0	дорожні знаки
57	площа Контрактова, 12	19	285,0	218,5	23,0	дорожні знаки
58	просп. Гонгадзе, 18-г	78	1950,0	897,0	92,0	дорожні знаки
59	просп. Гонгадзе, 18-з, 18-є, 18-д	49	1225,0	563,5	57,5	дорожні знаки
60	просп. Порика, 5-а	17	425,0	195,5	23,0	дорожні знаки
61	просп. Порика, 7-б - 9-а - 9-г	69	1725,0	793,5	80,5	дорожні знаки
62	просп. Порика, 13 - 15/1, 14 - 2 (ринок "Виноградар") (сезонний з 01.04 по 01.11)	43	645,0	494,5	46,0	дорожні знаки
63	просп. Порика, 18 - 20	53	1325,0	609,5	57,5	дорожні знаки
64	просп. Порика, 20	48	1200,0	552,0	57,5	дорожні знаки
65	просп. Правди на розподільчій смузі (навпроти буд. №3)	169	4225,0	1943,5	195,5	дорожні знаки
66	просп. Правди, 12-В	20	300,0	230,0	23,0	дорожні знаки
67	просп. Правди, 17 - 19	52	1300,0	598,0	57,5	дорожні знаки
68	просп. Правди, 19/1	50	1250,0	575,0	57,5	дорожні знаки
69	просп. Правди, 31-а	55	1375,0	632,5	69,0	дорожні знаки
70	просп. Правди, 96	18	450,0	207,0	23,0	дорожні знаки
71	просп. Свободи, 2-г	82	2050,0	943,0	92,0	дорожні знаки
72	просп. Свободи, 26	50	1250,0	575,0	57,5	дорожні знаки
	Святошинський р-н					
1	бульв. Вернадського, 79	56	1400,0	644,0	69,0	дорожні знаки
2	бульв. Кольцова, 3 - 7	47	705,0	540,5	57,5	дорожні знаки
3	бульв. Кольцова, 15, 12	26	390,0	299,0	34,5	дорожні знаки
4	вул. Бахмацька, 3 (вул. Олевська, 3-в)	40	1000,0	460,0	46,0	дорожні знаки
5	вул. Булаховського, 3	80	2000,0	920,0	92,0	дорожні знаки
6	вул. Булаховського, 4	33	825,0	379,5	34,5	дорожні знаки
7	Велика Кільцева дорога (навпроти буд. 36 по вул. Зодчих)	40	1000,0	460,0	46,0	дорожні знаки
8	Велика Кільцева (навпроти буд. 58/2 по вул. Зодчих)	18	450,0	207,0	23,0	дорожні знаки
9	вул. Велика Кільцева - вул. Зодчих (навпроти буд. № 62)	18	270,0	207,0	23,0	дорожні знаки

10	вул. Велика Кільцева (навпроти ринку "Шлях" та будинків 52 - 58/2 на вул. Зодчих, 52 - 54)	32	480,0	368,0	46,0	дорожні знаки
11	вул. Велика Кільцева (ринок "Шпалерний")	19	285,0	218,5	23,0	дорожні знаки
12	Кільцева дорога (біля кафе "STOP")	31	775,0	356,5	34,5	дорожні знаки
13	вул. Відпочинку, 22	50	1250,0	575,0	57,5	дорожні знаки
14	вул. Григоровича-Барського (навпроти буд. №5)	38	950,0	437,0	46,0	дорожні знаки
15	вул. Жмеринська, 1-а	80	2000,0	920,0	92,0	дорожні знаки
16	вул. Жмеринська, 2	55	1375,0	632,5	69,0	дорожні знаки / шлагбаум
17	вул. Жолудєва, 6	120	3000,0	1380,0	138,0	дорожні знаки
18	вул. Зодчих, 3-а	37	925,0	425,5	46,0	дорожні знаки
19	вул. Зодчих (навпроти буд. № 6 - 8)	12	300,0	138,0	11,5	дорожні знаки
20	вул. Зодчих, 34 - 38	22	330,0	253,0	23,0	дорожні знаки
21	вул. Зодчих, 58-а	20	300,0	230,0	23,0	дорожні знаки
22	вул. Зодчих, 66 - 68	44	1100,0	506,0	46,0	дорожні знаки
23	вул. Коласа Якуба, 2	70	1750,0	805,0	80,5	дорожні знаки
24	вул. Коласа Якуба, 16	636	15900,0	7314,0	736,0	дорожні знаки
25	вул. Кучера В., 9 (ринок "Дніпро")	31	465,0	356,5	34,5	дорожні знаки
26	вул. Литвиненко-Вольгемут, 4	50	1250,0	575,0	57,5	дорожні знаки
27	вул. Наумова (навпроти буд. 35 - Б)	33	825,0	379,5	34,5	дорожні знаки
28	вул. Підлісна, 8	84	2100,0	966,0	92,0	дорожні знаки
29	вул. Роллана Ромена, 2 - 6/10, 5/8	58	870,0	667,0	69,0	дорожні знаки
30	вул. Роллана Ромена, 13	26	390,0	299,0	34,5	дорожні знаки
31	вул. Святошинська, 15	214	5350,0	2461,0	241,5	дорожні знаки
32	вул. Семашка, 12 - 16	40	600,0	460,0	46,0	дорожні знаки
33	вул. Симиренка, 22-г	146	3650,0	1679,0	172,5	дорожні знаки
34	вул. Симиренка, 23 (розворотне кільце трамвая)	34	850,0	391,0	34,5	дорожні знаки
35	вул. Симиренка, 38	250	6250,0	2875,0	287,5	дорожні знаки
36	вул. Симиренка/вул. Жолудєва	28	700,0	322,0	34,5	дорожні знаки
37	вул. Сім'ї Сосніних, 1	36	900,0	414,0	46,0	дорожні знаки
38	вул. Сім'ї Сосніних, 23	80	2000,0	920,0	92,0	дорожні знаки
39	вул. Стуса, 27-а	222	5550,0	2553,0	253,0	дорожні знаки
40	вул. Стуса, 35/37	40	1000,0	460,0	46,0	дорожні знаки
41	вул. Чорнобильська/вул. Уборевича	90	2250,0	1035,0	103,5	дорожні знаки
42	вул. Уборевича/вул. Чорнобильська	33	825,0	379,5	34,5	дорожні знаки
43	вул. Уборевича (навпроти буд. № 27 - 29/22)	111	2775,0	1276,5	126,5	дорожні знаки
44	вул. Ушакова М. (навпроти буд.1)	28	700,0	322,0	34,5	дорожні знаки
45	вул. Ушакова М. (навпроти буд. 16)	17	425,0	195,5	23,0	дорожні знаки
46	вул. Чорнобильська, 5/7 - 11, 4 - 12	21	315,0	241,5	23,0	дорожні знаки
47	вул. Чорнобильська, 17 - 15/4, 16/80 - 18	35	525,0	402,5	46,0	дорожні знаки
48	вул. Чорнобильська, Осіння	315	7875,0	3622,5	356,5	дорожні знаки
49	пров. Святошинський, 2	40	1000,0	460,0	46,0	дорожні знаки
50	просп. Корольова, 1	50	1250,0	575,0	57,5	дорожні знаки
51	просп. Корольова, 2-а	59	1475,0	678,5	69,0	дорожні знаки
52	просп. Корольова, 11-а	133	3325,0	1529,5	149,5	дорожні знаки
53	просп. Курбаса, 1	180	4500,0	2070,0	207,0	дорожні знаки
54	просп. Курбаса, 2-в (біля АЗС)	48	1200,0	552,0	57,5	дорожні знаки
55	просп. Курбаса, 8	40	1000,0	460,0	46,0	дорожні знаки
56	просп. Палладіна (р-к "Троїцький")	26	390,0	299,0	34,5	дорожні знаки
57	просп. Палладіна, 5	233	5825,0	2679,5	264,5	дорожні знаки
58	просп. Палладіна, 7-а	15	225,0	172,5	23,0	дорожні знаки
59	просп. Палладіна, 20	40	1000,0	460,0	46,0	дорожні знаки
60	просп. Палладіна, 23-а	56	1400,0	644,0	69,0	дорожні знаки
61	просп. Палладіна (навпроти буд. 63/5-62-б по вул. Ірпінська)	20	500,0	230,0	23,0	дорожні знаки
62	просп. Перемоги, 49	24	360,0	276,0	23,0	дорожні знаки
63	просп. Перемоги, 108/1 - 112	16	240,0	184,0	23,0	дорожні знаки
64	просп. Перемоги, 121-б - 119 (з протилежної сторони)	10	150,0	115,0	11,5	дорожні знаки
65	просп. Перемоги, 136 (ст. м. "Житомирська", вул. Семашка)	20	300,0	230,0	23,0	дорожні знаки
66	просп. Перемоги, 137	6	150,0	69,0	11,5	дорожні знаки
67	просп. Перемоги, 142-а	5	75,0	57,5	11,5	дорожні знаки
68	просп. Перемоги (автодорога Київ - Житомир 14 км)	20	500,0	230,0	23,0	дорожні знаки
	Солом'янський р-н					
1	бульв. Лепсе, 2 - 6	59	885,0	678,5	69,0	дорожні знаки
2	бульв. Лепсе, 4	40	600,0	460,0	46,0	дорожні знаки
3	бульв. Лепсе, 26 (по вул. А.Білецького)	18	270,0	207,0	23,0	дорожні знаки
4	бульв. Чоколівський, 42-а	30	750,0	345,0	34,5	дорожні знаки
5	вул. Амосова, 2 - 4	24	600,0	276,0	23,0	дорожні знаки
6	вул. Василенка, 21	28	700,0	322,0	34,5	дорожні знаки
7	вул. Волгоградська (навпроти буд. №№ 33-35)	20	500,0	230,0	23,0	дорожні знаки
8	вул. Галана Ярослава, 30	100	2500,0	1150,0	115,0	дорожні знаки
9	вул. Гарматна, 4	11	165,0	126,5	11,5	дорожні знаки

10	вул. Героїв Севастополя, 23	250	6250,0	2875,0	287,5	дорожні знаки
11	вул. Героїв Севастополя, 42	35	875,0	402,5	46,0	дорожні знаки
12	вул. Гетьмана, 2 (під мостом)	15	375,0	172,5	23,0	дорожні знаки
13	вул. Зеленогірська, 1	80	2000,0	920,0	92,0	дорожні знаки
14	вул. Кадетський Гай, 6	11	275,0	126,5	11,5	дорожні знаки
15	вул. Качалова, 6	92	2300,0	1058,0	103,5	дорожні знаки
16	вул. Кирпи (вул. Петрозаводська) (Південний вокзал)	12	180,0	138,0	11,5	дорожні знаки / паркомат
17	вул. Клінічна, 25	25	625,0	287,5	34,5	дорожні знаки
18	вул. Кудряшова, 14-а	80	2000,0	920,0	92,0	дорожні знаки
19	вул. Кудряшова, 16	100	2500,0	1150,0	115,0	дорожні знаки
20	вул. Курська, 13-ж	40	1000,0	460,0	46,0	дорожні знаки
21	вул. Курська, 13-б, в, е	26	650,0	299,0	34,5	дорожні знаки
22	вул. Курська, 15-а	24	600,0	276,0	23,0	дорожні знаки
23	вул. Лінійна, 13 - 15	44	1100,0	506,0	46,0	дорожні знаки
24	вул. Лінійна, 15 - 17	32	800,0	368,0	34,5	дорожні знаки
25	вул. Мартиросяна, 25	33	825,0	379,5	34,5	дорожні знаки
26	вул. Машинобудівна, навпроти буд. 21	39	975,0	448,5	46,0	дорожні знаки
27	вул. Механізаторів, 5	15	375,0	172,5	23,0	дорожні знаки
28	вул. Освіти, 1	30	750,0	345,0	34,5	дорожні знаки
29	вул. Ползунова (Південний вокзал)	19	285,0	218,5	23,0	дорожні знаки / паркомати
30	вул. Протасів Яр, 13 (під час роботи гірськолижного спортивного комплексу)	39	975,0	448,5	46,0	дорожні знаки
31	вул. Протасів Яр, 48 (під час роботи гірськолижного спортивного комплексу)	40	600,0	460,0	46,0	дорожні знаки
32	вул. Пулюя, 2	20	500,0	230,0	23,0	дорожні знаки
33	вул. Радищева, 10/14	41	615,0	471,5	57,5	дорожні знаки
34	вул. Радченка Петра, 25	30	750,0	345,0	34,5	дорожні знаки
35	вул. Смоленська (навпроти буд. N 31 - 33)	30	450,0	345,0	46,0	дорожні знаки
36	вул. Тупикова Генерала, 14	29	725,0	333,5	34,5	дорожні знаки
37	перетин вул. Уманська та вул. Козицького	60	1500,0	690,0	69,0	дорожні знаки
38	вул. Урицького, 1-а (по вул. Кудряшова)	50	1120,0	575,0	57,5	дорожні знаки
39	вул. Ушинського (навпроти буд. № 1)	20	300,0	230,0	23,0	дорожні знаки
40	вул. Ушинського, 12 - 4, 11 - 3	54	810,0	621,0	57,5	дорожні знаки
41	площа Вокзальна, 1	174	2610,0	2001,0	195,5	дорожні знаки
42	площа Космонавтів	23	345,0	264,5	23,0	дорожні знаки
43	пров. Ковальський, 1	20	500,0	230,0	23,0	дорожні знаки
44	просп. Відрадний, 34	80	2000,0	920,0	92,0	дорожні знаки
45	просп. Перемоги, 47	39	975,0	448,5	46,0	дорожні знаки
46	просп. Червонозоряний, 57	6	150,0	69,0	11,5	дорожні знаки
	Шевченківський р-н					

1	бульв. Шевченка Тараса, 2/54	8	120,0	92,0	11,5	дорожні знаки
2	бульв. Шевченка Тараса/вул. Пушкінська, 5 - 7/29	13	195,0	149,5	23,0	дорожні знаки
3	бульв. Шевченка Тараса/вул. Пушкінська, 8/26	12	180,0	138,0	11,5	дорожні знаки
4	бульв. Шевченка Тараса, 10	3	45,0	34,5	11,5	дорожні знаки
5	бульв. Шевченка Тараса, 27 - 27-б	3	45,0	34,5	11,5	дорожні знаки
6	бульв. Шевченка Тараса, 37/122-29	13	195,0	149,5	11,5	дорожні знаки
7	бульв. Шевченка Тараса, 38-44	7	105,0	80,5	11,5	дорожні знаки
8	бульв. Шевченка Тараса, 44	3	45,0	34,5	11,5	дорожні знаки
9	бульв. Шевченка Тараса (від вул. І.Франка-вул. Пирогова)	12	180,0	138,0	11,5	дорожні знаки
10	бульв. Шевченка Тараса (від вул. Пирогова до вул. М.Коцюбинського)	15	225,0	172,5	23,0	дорожні знаки
11	бульв. Шевченка Тараса (від вул. Володимирської до вул. Терещенківської)	8	120,0	92,0	11,5	дорожні знаки
12	бульв. Шевченка Тараса (від вул. Терещенківської до вул. Пушкінської)	10	150,0	115,0	11,5	дорожні знаки
13	бульв. Шевченка (ст.м. "Університет")	15	225,0	172,5	11,5	дорожні знаки
14	вул. Артема, 82-84	4	60,0	46,0	11,5	дорожні знаки
15	вул. Басейна, 6	7	105,0	80,5	11,5	дорожні знаки / паркомат
16	вул. Багговутівська, 12	3	45,0	34,5	11,5	дорожні знаки
17	вул. Білоруська, 10 - 22, 1	25	375,0	287,5	34,5	дорожні знаки
18	вул. Борщагівська, 2 - 8	69	1725,0	793,5	80,5	дорожні знаки
19	вул. Велика Васильківська (вул. Червоноармійська), 1-3/2	10	150,0	115,0	11,5	дорожні знаки
20	вул. Велика Житомирська, 2-а	7	105,0	80,5	11,5	дорожні знаки
21	вул. Велика Житомирська, 40	6	90,0	69,0	11,5	дорожні знаки
22	по Вознесенському узвозу/вул. Смирнова-Ласточкіна (від вул. Артема до пров. Нестерівського)	38	570,0	437,0	46,0	дорожні знаки/паркомат
23	вул. Володимирська (від бульв. Шевченка Т. до вул. Хмельницького Б.)	21	315,0	241,5	23,0	дорожні знаки / паркомат
24	вул. Володимирська, 11/6 - 3, 4 - 14/8	26	390,0	299,0	34,5	дорожні знаки / паркомат

25	вул. Володимирська, 37	4	60,0	46,0	11,5	дорожні знаки
26	вул. Володимирська, 37 - вул. Малопідвальна, 29	4	60,0	46,0	11,5	дорожні знаки
27	вул. Володимирська, 38	10	150,0	115,0	11,5	дорожні знаки
28	вул. Володимирська, 40/2	3	45,0	34,5	11,5	дорожні знаки
29	вул. Володимирська (від вул. Б.Хмельницького до вул. Я.Вал)	38	570,0	437,0	57,5	дорожні знаки
30	вул. Володимирська, 47	4	60,0	46,0	11,5	дорожні знаки
31	вул. Володимирська, 49-а	5	75,0	57,5	11,5	дорожні знаки
32	вул. Володимирська, 50	15	225,0	172,5	23,0	дорожні знаки/паркомат
33	вул. Володимирська, 51/53	7	105,0	80,5	11,5	дорожні знаки
34	вул. Володимирська, 52/17	25	375,0	287,5	23,0	дорожні знаки
35	вул. Володимирська, 58-62	38	570,0	437,0	46,0	дорожні знаки
36	вул. Володимирська, навпроти буд. № 60 (сезонний з 27.08 по 30.06)	36	540,0	414,0	46,0	дорожні знаки/паркомат
37	вул. Воровського (від вул. Дмитрівської до вул. Златоустівської)	20	300,0	230,0	23,0	дорожні знаки / паркомат
38	вул. Воровського (від вул. Тургенівської до вул. Гоголівської)	22	330,0	253,0	23,0	дорожні знаки
39	вул. Воровського, 3-15	34	510,0	391,0	34,5	дорожні знаки
40	вул. Воровського, 9	2	30,0	23,0	11,5	дорожні знаки
41	вул. Воровського, 11-б	5	75,0	57,5	11,5	дорожні знаки
42	вул. Воровського, 24 - 26, 37/14 - 31-а	32	480,0	368,0	34,5	дорожні знаки
43	вул. Глибочицька, 32В-32Б	34	510,0	391,0	34,5	дорожні знаки
44	вул. Глибочицька, 40 - 44, 53	7	105,0	80,5	11,5	дорожні знаки
45	вул. Гоголівська, 17	3	45,0	34,5	11,5	дорожні знаки
46	вул. Гончара О., 15/3	2	30,0	23,0	11,5	дорожні знаки
47	вул. Гончара О., 57-б	4	60,0	46,0	11,5	дорожні знаки
48	вул. Гончара О., 67	9	135,0	103,5	11,5	дорожні знаки
49	вул. Грінченка, 3 - 1, 2 - 3-а	20	300,0	230,0	23,0	дорожні знаки / паркомат
50	вул. Дегтярівська, 3 - 5	17	255,0	195,5	23,0	дорожні знаки
51	вул. Дегтярівська, 51 - 53-а	51	765,0	586,5	57,5	дорожні знаки
52	вул. Дмитрівська, 2	24	360,0	276,0	23,0	дорожні знаки / паркомат
53	вул. Дмитрівська, 69	3	45,0	34,5	11,5	дорожні знаки
54	вул. Довженка, 3	6	90,0	69,0	11,5	дорожні знаки
55	вул. Довженка, 12-а	60	1500,0	690,0	69,0	дорожні знаки
56	вул. Жилянська, 85	28	700,0	322,0	34,5	дорожні знаки
57	вул. Жилянська - вул. Петлюри	38	950,0	437,0	46,0	дорожні знаки
58	вул. Золотоворітська, 13	2	30,0	23,0	11,5	дорожні знаки
59	вул. Зоологічна (Зоопарк) (лист №1)	12	180,0	138,0	11,5	дорожні знаки
60	вул. Зоологічна (Зоопарк) (лист №2, лист №3) (сезонний з 01.04 по 01.10)	45	675,0	517,5	57,5	дорожні знаки
61	вул. Златоустівська, 11	33	825,0	379,5	34,5	дорожні знаки
62	вул. Комінтерну (Симона Петлюри), 6	12	180,0	138,0	11,5	дорожні знаки
63	вул. Комінтерну, 28	4	60,0	46,0	11,5	дорожні знаки
64	вул. Костьольна, 11 - 3	15	225,0	172,5	23,0	дорожні знаки / паркомат
65	вул. Котовського, 11	13	325,0	149,5	11,5	дорожні знаки
66	вул. Котовського, 47, корпус 2	55	1375,0	632,5	69,0	дорожні знаки
67	вул. Коцюбинського, 1 (вул. Хмельницького Богдана, 66)	13	195,0	149,5	11,5	дорожні знаки
68	вул. Леонтовича, Ботанічна пл.	39	585,0	448,5	57,5	дорожні знаки / паркомат
69	вул. Лисенка, 4, 8, 5 - 1	28	420,0	322,0	34,5	дорожні знаки/ паркомат
70	вул. Лисенка, 10/30	4	60,0	46,0	11,5	дорожні знаки
71	вул. Мала Житомирська, 2/1 - 11	14	210,0	161,0	11,5	дорожні знаки
72	вул. Мельникова, 36/1 (сезонний з 27.08 по 30.06)	18	270,0	207,0	23,0	дорожні знаки
73	вул. Молдавська, 2 (під час проведення заходів)	34	850,0	391,0	34,5	дорожні знаки
74	вул. Обсерваторна, 12-а	7	105,0	80,5	11,5	дорожні знаки
75	вул. Перовської (навпроти стадіону)	44	1100,0	506,0	46,0	дорожні знаки
76	вул. Петлюри (Комінтерну), 18 - 28/120	18	270,0	207,0	23,0	дорожні знаки
77	вул. Петлюри, 27	28	700,0	322,0	34,5	дорожні знаки
78	вул. Петлюри (Комінтерну), 30, 29 - 25	30	450,0	345,0	34,5	дорожні знаки
79	вул. Пирогова, 9 - 7, 2/37 - 4	39	585,0	448,5	46,0	дорожні знаки/паркомат
80	вул. Прорізна, 1 - 3, 4 - 8	13	195,0	149,5	23,0	дорожні знаки / паркомат
81	вул. Прорізна, 10 - 16, 17 - 7	23	345,0	264,5	23,0	дорожні знаки / паркомат
82	вул. Прорізна, 27 - 19	16	240,0	184,0	23,0	дорожні знаки / паркомат
83	вул. Пушкінська (бульв. Шевченка Тараса - вул. Хмельницького Богдана)	29	435,0	333,5	34,5	дорожні знаки, паркомат
84	вул. Пушкінська, 6 - 7, 5 - 1 - 3	16	240,0	184,0	23,0	дорожні знаки / паркомат
85	вул. Пушкінська, 13/6 - 7, 16/8 - 8	25	375,0	287,5	34,5	дорожні знаки / паркомат
86	вул. Пушкінська, 39 - 29, 34 - 28/9	19	285,0	218,5	23,0	дорожні знаки / паркомат

87	вул. Пушкінська, 42/4 - 36, 45/2 - 39	20	300,0	230,0	23,0	дорожні знаки / паркомат
88	вул. Рейтарська, 25	11	165,0	126,5	11,5	дорожні знаки
89	вул. Рейтарська, 28	1	15,0	11,5	11,5	дорожні знаки
90	вул. Рейтарська, 29	4	60,0	46,0	11,5	дорожні знаки
91	вул. Рейтарська, 37	4	60,0	46,0	11,5	дорожні знаки
92	вул. Саксаганського, 88 - 106, 109 - 133	19	285,0	218,5	23,0	дорожні знаки
93	вул. Саксаганського, 115-а	15	225,0	172,5	11,5	дорожні знаки
94	вул. Саксаганського, 119	3	45,0	34,5	11,5	дорожні знаки
95	вул. Скоропадського Павла (біля буд. №6 на вул. Басейній та буд. №5а на вул. Червоноармійській)	18	270,0	207,0	23,0	дорожні знаки
96	вул. Скоропадського Павла, 9/2	16	240,0	184,0	23,0	дорожні знаки
97	вул. Смирнова - Ласточкіна, 10-а	4	60,0	46,0	11,5	дорожні знаки
98	вул. Софійська, 20/21 - 4	26	390,0	299,0	34,5	дорожні знаки
99	вул. Старовокзальна, 13-а - 5	10	150,0	115,0	11,5	дорожні знаки
100	вул. Стрілецька, 2/17	4	60,0	46,0	11,5	дорожні знаки
101	вул. Стрілецька, 10/1	11	275	126,5	11,5	дорожні знаки
102	вул. Татарська, 7	39	975,0	448,5	46,0	дорожні знаки
103	вул. Терещенківська, 11 - 12, 2/15 - 4-а	49	735,0	563,5	57,5	дорожні знаки / паркомат
104	вул. Терещенківська (від бульв. Т. Шевченка до вул. Л. Толстого)	31	465,0	356,5	34,5	дорожні знаки / паркомат
105	вул. Толстого, 4/42 - 10, 5 - 1/24	16	240,0	184,0	23,0	дорожні знаки / паркомат
106	вул. Трьохсвятительська	24	360,0	276,0	23,0	дорожні знаки
107	вул. Туполєва, 30	25	625,0	287,5	34,5	дорожні знаки
108	вул. Тургенєвська, 76 - 78	5	75,0	57,5	11,5	дорожні знаки
109	вул. Тургенєвська, 80-а	4	60,0	46,0	11,5	дорожні знаки
110	вул. Франка, 4-б	10	150,0	115,0	11,5	дорожні знаки
111	вул. Франка, 18 - 32/34	12	180,0	138,0	11,5	дорожні знаки / паркомат
112	вул. Франка, 34/33 - 46, 27/31 - "Володимирський собор"	70	1050,0	805,0	80,5	дорожні знаки / паркомат
113	вул. Хмельницького Богдана (вул. Пушкінська - вул. Терещенківська)	13	195,0	149,5	23,0	дорожні знаки / паркомат
114	вул. Хмельницького Богдана, 2 - 4, 36 - 1/40	9	135,0	103,5	11,5	дорожні знаки
115	вул. Хмельницького Богдана, 15	6	90,0	69,0	11,5	дорожні знаки / паркомат
116	вул. Хмельницького Богдана, 16/22-26	14	210,0	161,0	11,5	дорожні знаки
117	вул. Хмельницького Богдана, 17/52-а	8	120,0	92,0	11,5	дорожні знаки
118	вул. Хмельницького Богдана, 19 - 21-а	7	105,0	80,5	11,5	дорожні знаки
119	вул. Хмельницького Богдана, 23	5	75,0	57,5	11,5	дорожні знаки
120	вул. Хмельницького Богдана, 32	8	120,0	92,0	11,5	дорожні знаки
121	вул. Хмельницького Богдана, 30/10	5	75,0	57,5	11,5	дорожні знаки
122	вул. Хмельницького Богдана, 34-а - 40/25	4	60,0	46,0	11,5	дорожні знаки
123	вул. Хмельницького Богдана, 39	3	45,0	34,5	11,5	дорожні знаки
124	вул. Хмельницького Богдана, 42/32 - 48, 33/34 - 35/1	18	270,0	207,0	23,0	дорожні знаки / паркомат
125	вул. Хмельницького Богдана (від вул. Володимирської до вул. Франка)	18	270,0	207,0	23,0	дорожні знаки
126	вул. Хмельницького Богдана, 53	5	75,0	57,5	11,5	дорожні знаки
127	вул. Хмельницького Богдана, 55 - 57	4	60,0	46,0	11,5	дорожні знаки
128	вул. Хмельницького Богдана, 57 - 57-б	11	275,0	126,5	11,5	дорожні знаки
129	вул. Хрещатик (від бульв. Т.Шевченка до вул. Б.Хмельницького)	19	285,0	218,5	23,0	дорожні знаки
130	вул. Хрещатик (від вул. Б.Хмельницького до вул.. Прорізної)	37	555,0	425,5	46,0	дорожні знаки
131	вул. Хрещатик (від вул. Прорізної до вул. А.Городецького)	50	750,0	575,0	57,5	дорожні знаки
132	вул. Хрещатик (від алеї Героїв небесної сотні до пл. Європейської)	15	225,0	172,5	23,0	дорожні знаки
133	вул. Червоноармійська, 12-б-20	12	180,0	138,0	11,5	дорожні знаки
134	вул. Червоноармійська (від бульв. Т. Шевченка до пл. Л. Толстого)	17	255,0	195,5	23,0	дорожні знаки / паркомати
135	вул. Чорновола В. / вул. Глібова	20	500,0	230,0	23,0	дорожні знаки
136	вул. Чорновола В., 25	4	60,0	46,0	11,5	дорожні знаки
137	вул. Щусєва (ст. м. "Сирець")	26	390,0	299,0	34,5	дорожні знаки
138	вул. Ярославів Вал, 14-а	8	120,0	92,0	11,5	дорожні знаки
139	вул. Ярославів Вал, 14-б	8	120,0	92,0	11,5	дорожні знаки
140	вул. Ярославів Вал, 22	8	120,0	92,0	11,5	дорожні знаки
141	вул. Ярославів Вал, 23	8	120,0	92,0	11,5	дорожні знаки
142	вул. Ярославів Вал, 30/18	4	60,0	46,0	11,5	дорожні знаки

143	вул. Ярослава Вал (від вул. Гончара до вул. Володимирської)	68	1020,0	782,0	80,5	дорожні знаки
144	пл. Бессарабська, 2	14	210,0	161,0	11,5	дорожні знаки / паркомат
145	пл. Львівська	23	345,0	264,5	23,0	дорожні знаки
146	пл. Перемоги, 1	22	330,0	253,0	23,0	дорожні знаки
147	пров. Бєлінського, 5-а / вул. Хмельницького Богдана, 57-б	6	90,0	69,0	11,5	дорожні знаки
148	пров. Георгіївський, 2	3	45,0	34,5	11,5	дорожні знаки
149	пров. Рильський (вул. Стрілецька-вул. Володимирська)	23	345,0	264,5	34,5	дорожні знаки
150	просп. Перемоги, 1 - 3	25	375,0	287,5	34,5	дорожні знаки / паркомат
151	просп. Перемоги, 22-26	46	690,0	529,0	57,5	дорожні знаки
152	просп. Перемоги, 23	4	60,0	46,0	11,5	дорожні знаки
153	просп. Перемоги, 27 - 17	32	480,0	368,0	34,5	дорожні знаки
154	просп. Перемоги, 30 - 32 (сезонний з 01.05 по 01.10)	34	510,0	391,0	34,5	дорожні знаки
155	просп. Перемоги, 31-29	11	165,0	126,5	11,5	дорожні знаки
156	просп. Перемоги, 34	31	775,0	356,5	34,5	дорожні знаки
157	просп. Перемоги, 38	18	450,0	207,0	23,0	дорожні знаки
158	просп. Перемоги, 40-б (на території парку) (під час проведення заходів)	69	1725,0	793,5	80,5	дорожні знаки
159	просп. Перемоги, 42-44	21	525,0	241,5	23,0	дорожні знаки
160	просп. Перемоги, 47-45	16	240,0	184,0	23,0	дорожні знаки
161	просп. Перемоги, 48	31	465,0	356,5	34,5	дорожні знаки
162	просп. Перемоги, 52/2	4	100,0	46,0	11,5	дорожні знаки
163	просп. Перемоги, 84-а	112	2800,0	1288,0	126,5	дорожні знаки

Київський міський голова В. Кличко

Порівняльна таблиця змін в таблицю №1 до додатка 5 в редакції, затвердженій рішенням КМР від 28.01.2015 № 58/923

№ п/п	Район	Діюче рішення							Пропонується для затвердження						
		Адреса	Кількість м/м	Загальна площа	в т.ч. площа земельної ділянки, відведеної для паркування (S)	в т. ч. площа земельної ділянки, відведеної для безоплатного паркування (f)	Технічне облаштування	Зміни, що підлягають внесенню	Підстава	Адреса	Кількість м/м	Загальна площа	в т.ч. площа земельної ділянки, відведеної для паркування (S)	в т. ч. площа земельної ділянки, відведеної для безоплатного паркування (f)	Технічне облаштування
1	Гол	вул. В. Васильківська, 102	2	30,0	23,0	0,0	дорожні знаки	зміна площі для безоплатного паркування	Приведення у відповідність до Постанови Кабінету міністрів України від 03.12.2009 №1342 та Закону України "Про основи соціальної захищеності інвалідів в Україні"	вул. В. Васильківська, 102	2	30,0	23,0	11,5	дорожні знаки
2	Гол	вул. В. Васильківська, 96/17	4	60,0	46,0	0,0	дорожні знаки	зміна площі для безоплатного паркування	Приведення у відповідність до Постанови Кабінету міністрів України від 03.12.2009 №1342 та Закону України "Про основи соціальної захищеності інвалідів в Україні"	вул. В. Васильківська, 96/17	4	60,0	46,0	11,5	дорожні знаки
3	Гол	вул. Васильківська (ст. м. "Виставковий центр")	5	75,0	57,5	0,0	дорожні знаки	зміна площі для безоплатного паркування	Приведення у відповідність до Постанови Кабінету міністрів України від 03.12.2009 №1342 та Закону України "Про основи соціальної захищеності інвалідів в Україні"	вул. Васильківська (ст. м. "Виставковий центр")	5	75,0	57,5	11,5	дорожні знаки
4	Гол	вул. Васильківська, 2 - 8, 9/14 - 7/7, 5/7 - 3, 1	29	435,0	333,5	34,5	дорожні знаки	зміна адреси/к/м	Зміна схеми ОДР (організація дорожнього руху)	вул. Васильківська, 1	15	225,0	172,5	23,0	дорожні знаки
5	Гол	вул. Володимиро - Либідська, 16 (ринок "Володимирський")	17	255,0	195,5	23,0	дорожні знаки/паркомати	зміна технічного облаштування	Перенесено паркомат на паркувальний майданчик вул. Горького, 51 - вул. Червонармійська, 78	вул. Володимиро - Либідська, 16 (ринок "Володимирський")	17	255,0	195,5	23,0	дорожні знаки/паркомати
6	Гол	вул. Володимирська, 101	15	375,0	172,5	0,0	дорожні знаки	зміна площі для безоплатного паркування	Приведення у відповідність до Постанови Кабінету міністрів України від 03.12.2009 №1342 та Закону України "Про основи соціальної захищеності інвалідів в Україні"	вул. Володимирська, 101	15	375,0	172,5	23,0	дорожні знаки
7	Гол	вул. Володимирська, 69	10	150,0	115,0	0,0	дорожні знаки	зміна площі для безоплатного паркування	Приведення у відповідність до Постанови Кабінету міністрів України від 03.12.2009 №1342 та Закону України "Про основи соціальної захищеності інвалідів в Україні"	вул. Володимирська, 69	10	150,0	115,0	11,5	дорожні знаки

8	Гол	вул. Володимирська, 76	8	120,0	92,0	0,0	дорожні знаки	зміна площі для безоплатного паркування	Приведення у відповідність до Постанови Кабінету міністрів України від 03.12.2009 №1342 та Закону України "Про основи соціальної захищеності інвалідів в Україні"	вул. Володимирська, 76	8	120,0	92,0	11,5	дорожні знаки
9	Гол	вул. Голосіївська, 53 (по пров. Радянському)	3	45,0	34,5	0,0	дорожні знаки	зміна площі для безоплатного паркування	Приведення у відповідність до Постанови Кабінету міністрів України від 03.12.2009 №1342 та Закону України "Про основи соціальної захищеності інвалідів в Україні"	вул. Голосіївська, 53 (по пров. Радянському)	3	45,0	34,5	11,5	дорожні знаки
10	Гол	вул. Горького (від вул. Саксаганського до вул. Л.Толстого)	24	360,0	276,0	23,0	дорожні знаки	зміна м/м	Зміна схеми ОДР (організація дорожнього руху)	вул. Горького (від вул. Саксаганського до вул. Л.Толстого)	49	735,0	563,5	57,5	дорожні знаки
11	Гол	вул. Горького, 172	14	350,0	161,0	0,0	дорожні знаки	зміна м/м/площі для безоплатного паркування	Зміна схеми ОДР (організація дорожнього руху)	вул. Горького, 172	16	400,0	184,0	23,0	дорожні знаки
12	Гол	вул. Горького, 19 - 21	5	75,0	57,5	0,0	дорожні знаки	зміна площі для безоплатного паркування	Приведення у відповідність до Постанови Кабінету міністрів України від 03.12.2009 №1342 та Закону України "Про основи соціальної захищеності інвалідів в Україні"	вул. Горького, 19 - 21	5	75,0	57,5	11,5	дорожні знаки
13	Гол	вул. Горького, 5	6	90,0	69,0	0,0	дорожні знаки	зміна площі для безоплатного паркування	Приведення у відповідність до Постанови Кабінету міністрів України від 03.12.2009 №1342 та Закону України "Про основи соціальної захищеності інвалідів в Україні"	вул. Горького, 5	6	90,0	69,0	11,5	дорожні знаки
14	Гол	вул. Грінченка М., 2/1 - 4-б	7	105,0	80,5	0,0	дорожні знаки	зміна площі для безоплатного паркування	Приведення у відповідність до Постанови Кабінету міністрів України від 03.12.2009 №1342 та Закону України "Про основи соціальної захищеності інвалідів в Україні"	вул. Грінченка М., 2/1 - 4-б	7	105,0	80,5	11,5	дорожні знаки
15	Гол	вул. Димитрова, 20/84	2	30,0	23,0	0,0	дорожні знаки	зміна площі для безоплатного паркування	Приведення у відповідність до Постанови Кабінету міністрів України від 03.12.2009 №1342 та Закону України "Про основи соціальної захищеності інвалідів в Україні"	вул. Димитрова, 20/84	2	30,0	23,0	11,5	дорожні знаки
16	Гол	вул. Жилянська, 43 - 39/92, 48 - 46	37	555,0	425,5	0,0	дорожні знаки	зміна площі для безоплатного паркування	Приведення у відповідність до Постанови Кабінету міністрів України від 03.12.2009 №1342 та Закону України "Про основи соціальної захищеності інвалідів в Україні"	вул. Жилянська, 43 - 39/92, 48 - 46	37	555,0	425,5	11,5	дорожні знаки
17	Гол	вул. Жилянська, 46 (двір)	5	75,0	57,5	0,0	дорожні знаки	зміна площі для безоплатного паркування	Приведення у відповідність до Постанови Кабінету міністрів України від 03.12.2009 №1342 та Закону України "Про основи соціальної захищеності інвалідів в Україні"	вул. Жилянська, 46 (двір)	5	75,0	57,5	11,5	дорожні знаки
18	Гол	вул. Жилянська, 48	5	75,0	57,5	0,0	дорожні знаки	зміна площі для безоплатного паркування	Приведення у відповідність до Постанови Кабінету міністрів України від 03.12.2009 №1342 та Закону України "Про основи соціальної захищеності інвалідів в Україні"	вул. Жилянська, 48	5	75,0	57,5	11,5	дорожні знаки

19	Гол	вул. Жилянська, 59	9	135,0	103,5	0,0	дорожні знаки	зміна площі для безоплатного паркування	Приведення у відповідність до Постанови Кабінету міністрів України від 03.12.2009 №1342 та Закону України "Про основи соціальної захищеності інвалідів в Україні"	вул. Жилянська, 59	9	135,0	103,5	11,5	дорожні знаки
20	Гол	вул. Жилянська, 75	12	180,0	138,0	0,0	дорожні знаки	зміна площі для безоплатного паркування	Приведення у відповідність до Постанови Кабінету міністрів України від 03.12.2009 №1342 та Закону України "Про основи соціальної захищеності інвалідів в Україні"	вул. Жилянська, 75	12	180,0	138,0	11,5	дорожні знаки
21	Гол	вул. Жилянська, 75	12	180,0	138,0	0,0	дорожні знаки	зміна площі для безоплатного паркування	Приведення у відповідність до Постанови Кабінету міністрів України від 03.12.2009 №1342 та Закону України "Про основи соціальної захищеності інвалідів в Україні"	вул. Жилянська, 75	12	180,0	138,0	11,5	дорожні знаки
22	Гол	вул. Жилянська, 88	14	210,0	161,0	0,0	дорожні знаки	зміна площі для безоплатного паркування	Приведення у відповідність до Постанови Кабінету міністрів України від 03.12.2009 №1342 та Закону України "Про основи соціальної захищеності інвалідів в Україні"	вул. Жилянська, 88	14	210,0	161,0	11,5	дорожні знаки
23	Гол	вул. Микільсько-Ботанічна, 6/8	3	45,0	34,5	0,0	дорожні знаки	зміна площі для безоплатного паркування	Приведення у відповідність до Постанови Кабінету міністрів України від 03.12.2009 №1342 та Закону України "Про основи соціальної захищеності інвалідів в Україні"	вул. Микільсько-Ботанічна, 6/8	3	45,0	34,5	11,5	дорожні знаки
24	Гол	вул. Паньківська, 11	10	150,0	115,0	0,0	дорожні знаки	зміна площі для безоплатного паркування	Приведення у відповідність до Постанови Кабінету міністрів України від 03.12.2009 №1342 та Закону України "Про основи соціальної захищеності інвалідів в Україні"	вул. Паньківська, 11	10	150,0	115,0	11,5	дорожні знаки
25	Гол	вул. Плещеєва, 10	17	425,0	195,5	0,0	дорожні знаки	зміна м/м/площі для безоплатного паркування	Зміна схеми ОДР (організація дорожнього руху)	вул. Плещеєва, 10	19	475,0	218,5	23,0	дорожні знаки
26	Гол	вул. Саксаганського, 105	8	120,0	92,0	0,0	дорожні знаки	зміна м/м/площі для безоплатного паркування	Зміна схеми ОДР (організація дорожнього руху)	вул. Саксаганського, 105	9	225,0	103,5	11,5	дорожні знаки
27	Гол	вул. Саксаганського, 42	5	75,0	57,5	0,0	дорожні знаки	зміна площі для безоплатного паркування	Приведення у відповідність до Постанови Кабінету міністрів України від 03.12.2009 №1342 та Закону України "Про основи соціальної захищеності інвалідів в Україні"	вул. Саксаганського, 42	5	75,0	57,5	11,5	дорожні знаки
28	Гол	вул. Саперно-Слобідська, 10	33	825,0	379,5	0,0	дорожні знаки	зміна адреси/м/м/площі для безоплатного паркування	Зміна схеми ОДР (організація дорожнього руху)	вул. Саперно-Слобідська, 8 - 10	37	925,0	425,5	46,0	дорожні знаки
29	Гол	вул. Толстого Льва, 25/18	11	275,0	126,5	0,0	дорожні знаки	зміна м/м/площі для безоплатного паркування	Зміна схеми ОДР (організація дорожнього руху)	вул. Толстого Льва, 25/18	10	250,0	115,0	11,5	дорожні знаки
30	Гол	вул. Толстого Льва, 43	11	165,0	126,5	0,0	дорожні знаки	зміна площі для безоплатного паркування	Приведення у відповідність до Постанови Кабінету міністрів України від 03.12.2009 №1342 та Закону України "Про основи соціальної захищеності інвалідів в Україні"	вул. Толстого Льва, 43	11	165,0	126,5	11,5	дорожні знаки

31	Гол	вул. Червоноармійська (від вул. Тельмана до вул. Володимиро-Либідської) (під час проведення заходів)	31	465,0	356,5	34,5	дорожні знаки	**зміна м/м**	Зміна схеми ОДР (організація дорожнього руху)	вул. Червоноармійська (від вул. Тельмана до вул. Володимиро-Либідської) (під час проведення заходів)	35	525,0	402,5	34,5	дорожні знаки
32	Гол	просп. Глушкова (НВЦ) (під час проведення заходів)	130	1950,0	1495,0	149,5	дорожні знаки	**вилучити**	Землевідвід		0	0	0	0	
33	Гол	просп. Глушкова, 5 (цілодобовий)	205	5125,0	2357,5	241,5	дорожні знаки	**зміна адреси/технічного облаштування**	Зміна схеми ОДР (організація дорожнього руху)/встановлено термінал	просп. Глушкова, 5 ("перехоплюючий")	205	5125,0	2357,5	241,5	дорожні знаки/термінал
34	Гол	просп. Науки, 5	53	1325,0	609,5	0,0	дорожні знаки	**зміна загальної площі та площі для безоплатного паркування**	Приведення у відповідність до Постанови Кабінету міністрів України від 03.12.2009 №1342 та Закону України "Про основи соціальної захищеності інвалідів в Україні"	просп. Науки, 5	53	795,0	609,5	57,5	дорожні знаки
35	Гол	Столичне шосе/вул. Заболотного	195	4875,0	2242,5	0,0	дорожні знаки	**зміна м/м/площі для безоплатного паркування**	Зміна схеми ОДР (організація дорожнього руху)	Столичне шосе/вул. Заболотного	216	5400,0	2484,0	253,0	дорожні знаки
36	Гол							**внести**	Перспектива укладення договору	вул. Васильківська, 35	50	1250,0	575,0	57,5	дорожні знаки
37	Гол							**внести**	Перспектива укладення договору	вул. Вільямса, 3/7	18	450,0	207,0	23,0	дорожні знаки
38	Гол							**внести**	Перспектива укладення договору	вул. Гайдара, 27-31	50	1250,0	575,0	57,5	дорожні знаки
39	Гол							**внести**	Перспектива укладення договору	перетин вул. Конєва та вул. Ломоносова	210	5250,0	2415,0	241,5	дорожні знаки
40	Гол							**внести**	Перспектива укладення договору	вул. Лабораторна, 28	26	650,0	299,0	34,5	дорожні знаки
41	Гол							**внести**	Перспектива укладення договору	вул. Ломоносова, 8	40	1000,0	460,0	46,0	дорожні знаки
42	Гол							**внести**	Перспектива укладення договору	вул. Ломоносова, 33/43	28	700,0	322,0	34,5	дорожні знаки
43	Гол							**внести**	Перспектива укладення договору	вул. Ломоносова (навпроти буд. № 60/5)	18	450,0	207,0	23,0	дорожні знаки
44	Гол							**внести**	Перспектива укладення договору	вул. Лятошинського, 2а	27	675,0	310,5	34,5	дорожні знаки
45	Гол							**внести**	Перспектива укладення договору	вул. Лятошинського, 4-а	65	1625,0	747,5	80,5	дорожні знаки
46	Гол							**внести**	Перспектива здійснення діяльності	вул. Лятошинського, 14-18	9	135,0	103,5	11,5	дорожні знаки
47	Гол							**внести**	Перспектива укладення договору	вул. Лятошинського, 18 Б (навпроти)	30	750,0	345,0	34,5	дорожні знаки
48	Гол							**внести**	Перспектива укладення договору	вул. Луценка Д. (навпроти буд. № 9-а)	65	1625,0	747,5	69,0	дорожні знаки
49	Гол							**внести**	Перспектива здійснення діяльності	вул. Тверська (біля буд. №127 по вул. Горького)	17	255,0	195,5	23,0	дорожні знаки
50	Гол							**внести**	Перспектива укладення договору	вул. Теремківська, 17-19	25	625,0	287,5	34,5	дорожні знаки
51	Гол							**внести**	Перспектива укладення договору	вул. Федорова, 16/64-20	9	135,0	103,5	11,5	дорожні знаки
52	Гол							**внести**	Перспектива здійснення діяльності	просп. Глушкова (навпроти зупинки "ст.м. "Виставковий центр")	50	750,0	575,0	57,5	дорожні знаки
53	Гол							**внести**	Перспектива укладення договору	просп. Науки, 4/2	18	450,0	207,0	23,0	дорожні знаки
54	Гол							**внести**	Перспектива укладення договору	просп. Науки, 49	285	7125,0	3277,5	333,5	дорожні знаки
55	Гол							**внести**	Перспектива укладення договору	вул. Червоноармійська, 102 - 98	24	360,0	276,0	23,0	дорожні знаки
56	Гол							**внести**	Перспектива укладення договору	перетин вул. Амурської та вул. Сумської	18	450,0	207,0	23,0	дорожні знаки
57	Гол							**внести**	Перспектива укладення договору	просп. Червонозоряний, 130	40	1000,0	460,0	46,0	дорожні знаки
58	Дар	вул. Вишняківська, 7-в	67	1675,0	770,5	80,5	дорожні знаки	**вилучити**	Землевідвід		0	0	0	0	
59	Дар	вул. Драгоманова (навпроти буд. № 1-а)	50	1250,0	575,0	57,5	дорожні знаки	**вилучити**	Поруч з будівельним майданчиком		0	0	0	0	
60	Дар	вул. Княжий Затон, 12	118	2950,0	1357,0	138,0	дорожні знаки	**вилучити**	Землевідвід		0	0	0	0	
61	Дар	вул. Крушельницької / вул. Руденко Л.	88	2200,0	1012,0	103,5	дорожні знаки	**вилучити**	Землевідвід		0	0	0	0	
62	Дар	вул. Крушельницької, 5, 7	71	1775,0	816,5	80,5	дорожні знаки	**вилучити**	Землевідвід		0	0	0	0	
63	Дар	вул. Привокзальна, 3	22	330,0	253,0	23,0	дорожні знаки	**зміна м/м**	Зміна схеми ОДР (організація дорожнього руху)	вул. Привокзальна, 3	25	375,0	287,5	23,0	дорожні знаки
64	Дар	вул. Ревуцького, 14 - 22	9	135,0	103,5	11,5	дорожні знаки	**зміна м/м**	Зміна схеми ОДР (організація дорожнього руху)	вул. Ревуцького, 14 - 22	6	90,0	69,0	11,5	дорожні знаки
65	Дар	вул. Ревуцького, перетин з вул. А. Ахматової (розподільча смуга)	230	5750,0	2645,0	264,5	дорожні знаки	**вилучити**	Землевідвід		0	0	0	0	
66	Дар	вул. Сормовська, 15 (навпроти ринку "Дарницький")	22	330,0	253,0	23,0	дорожні знаки	**зміна м/м**	Зміна схеми ОДР (організація дорожнього руху)	вул. Сормовська, 15 (навпроти ринку "Дарницький")	27	405,0	310,5	34,5	дорожні знаки
67	Дар	набережна Дніпровська,19	89	2225,0	1023,5	103,5	дорожні знаки	**вилучити**	Землевідвід		0	0	0	0	
68	Дар	просп. Бажана (ст.м. "Харківська", майданчик №1)	10	250,0	115,0	0,0	дорожні знаки	**зміна площі для безоплатного паркування**	Приведення у відповідність до Постанови Кабінету міністрів України від 03.12.2009 №1342 та Закону України "Про основи соціальної захищеності інвалідів в Україні"	просп. Бажана (ст.м. "Харківська", майданчик №1)	10	250,0	115,0	11,5	дорожні знаки
69	Дар	просп. Григоренка (біля буд. №9 по вул. Гришка М.)	8	120,0	92,0	0,0	дорожні знаки	**зміна площі для безоплатного паркування**	Приведення у відповідність до Постанови Кабінету міністрів України від 03.12.2009 №1342 та Закону України "Про основи соціальної захищеності інвалідів в Україні"	просп. Григоренка (біля буд. №9 по вул. Гришка М.)	8	120,0	92,0	11,5	дорожні знаки
70	Дар	просп. Григоренка, 18 - 20	276	6900,0	3174,0	322,0	дорожні знаки	**вилучити**	Землевідвід		0	0	0	0	
71	Дар	просп. Григоренка, 20 - 22	124	3100,0	1426,0	138,0	дорожні знаки	**вилучити**	Землевідвід		0	0	0	0	
72	Дар	просп. Григоренка, 22/20	190	4750,0	2185,0	218,5	дорожні знаки	**вилучити**	Землевідвід		0	0	0	0	
73	Дар	просп. Григоренка, 24 - 28	44	660,0	506,0	46,0	дорожні знаки	**зміна м/м**	Зміна схеми ОДР (організація дорожнього руху)	просп. Григоренка, 24 - 28	35	525,0	402,5	46,0	дорожні знаки
74	Дар	просп. Григоренка, розподільча смуга (навпроти будинків на вул. Мишуги, 10,12)	113	2825,0	1299,5	126,5	дорожні знаки	**зміна м/м**	Зміна схеми ОДР (організація дорожнього руху)	просп. Григоренка, розподільча смуга (навпроти будинків на вул. Мишуги, 10,12)	52	1300,0	598,0	57,5	дорожні знаки
75	Дар	шосе Харківське, 201/203	88	1320,0	1012,0	0,0	дорожні знаки	**зміна площі для безоплатного паркування**	Приведення у відповідність до Постанови Кабінету міністрів України від 03.12.2009 №1342 та Закону України "Про основи соціальної захищеності інвалідів в Україні"	шосе Харківське, 201/203	88	1320,0	1012,0	103,5	дорожні знаки
76	Дар	вул. Ялтинська, 7 - 5	26	390,0	299,0	34,5	дорожні знаки	**зміна м/м**	Зміна схеми ОДР (організація дорожнього руху)	вул. Ялтинська, 7 - 5	32	480,0	368,0	34,5	дорожні знаки

77	Дар							внести	Перспектива укладення договору	вул. Ахматової, 15	45	1125,0	517,5	57,5	дорожні знаки
78	Дар							внести	Перспектива укладення договору	вул. Бориспільська, 17	50	1250,0	575,0	57,5	дорожні знаки
79	Дар							внести	Перспектива укладення договору	вул. Ващенка (навпроти буд. №5-7 та між 50-а Садова вул., -53-а Садова вул.)	30	750,0	345,0	34,5	дорожні знаки
80	Дар							внести	Перспектива укладення договору	вул. Ващенка, 7 (між 52 та 53 вул. Садовою)	17	425,0	195,5	23,0	дорожні знаки
81	Дар							внести	Перспектива здійснення діяльності	вул. Вербицького, 20	16	240,0	184,0	23,0	дорожні знаки
82	Дар							внести	Перспектива здійснення діяльності	вул. Гришка Михайла (від вул. Б.Гмирі до просп. П.Григоренка)	64	960,0	736,0	69,0	дорожні знаки
83	Дар							внести	Перспектива укладення договору	вул. Драгоманова, 8	37	925,0	425,5	46,0	дорожні знаки
84	Дар							внести	Перспектива укладення договору	вул. Драгоманова, 13/10	28	700,0	322,0	34,5	дорожні знаки
85	Дар							внести	Перспектива укладення договору	вул. Драгоманова, 40-д	24	360,0	276,0	23,0	дорожні знаки
86	Дар							внести	Перспектива укладення договору	вул. Драгоманова, 40-е	21	525,0	241,5	23,0	дорожні знаки
87	Дар							внести	Перспектива укладення договору	вул. Здолбунівська, 4-б	70	1750,0	805,0	80,5	дорожні знаки
88	Дар							внести	Перспектива укладення договору	вул. Здолбунівська, 11-а	20	500,0	230,0	23,0	дорожні знаки
89	Дар							внести	Перспектива укладення договору	вул. Здолбунівська, 15 (заїзд з вул. Драгоманова)	148	3700,0	1702,0	172,5	дорожні знаки
90	Дар							внести	Перспектива укладення договору	вул. Здолбунівська (з тильної сторони буд. №1-н по вул. Драгоманова)	30	750,0	345,0	34,5	дорожні знаки
91	Дар							внести	Перспектива здійснення діяльності	вул. Ілліча, 1	11	165,0	126,5	11,5	дорожні знаки
92	Дар							внести	Перспектива укладення договору	вул. Кошиця, 1/38	32	800,0	368,0	34,5	дорожні знаки
93	Дар							внести	Перспектива укладення договору	вул. Леніна, 39	28	420,0	322,0	34,5	дорожні знаки
94	Дар							внести	Перспектива укладення договору	вул. Леніна, 59 (Бортничі)	50	1250,0	575,0	57,5	дорожні знаки
95	Дар							внести	Перспектива укладення договору	вул. Леніна, 65 (навпроти) (Бортничі)	55	1375,0	632,5	69,0	дорожні знаки
96	Дар							внести	Перспектива укладення договору	вул. Мишуги, 4/1	50	1250,0	575,0	57,5	дорожні знаки
97	Дар							внести	Перспектива укладення договору	вул. Пчілки Олени, 2 - 2-а	23	575,0	264,5	23,0	дорожні знаки
98	Дар							внести	Перспектива укладення договору	вул. Ревуцького, навпроти буд 25	80	2000,0	920,0	92,0	дорожні знаки
99	Дар							внести	Перспектива укладення договору	вул. Ревуцького, 36/2	20	500,0	230,0	23,0	дорожні знаки
100	Дар							внести	Перспектива укладення договору	вул. Чавдар, 2 (навпроти)	17	425,0	195,5	23,0	дорожні знаки
101	Дар							внести	Перспектива укладення договору	вул. Чавдар, 22-24 (навпроти будинку)	60	1500,0	690,0	69,0	дорожні знаки
102	Дар							внести	Перспектива здійснення діяльності	Проїзд між вул. Ревуцького та просп. Бажана (ст.м. "Харківська")	25	375,0	287,5	34,5	дорожні знаки
103	Дар							внести	Перспектива укладення договору	просп. Бажана, біля буд. 3-а	14	350,0	161,0	11,5	дорожні знаки
104	Дар							внести	Перспектива укладення договору	просп. Бажана, 30	213	5325,0	2449,5	241,5	дорожні знаки
105	Дар							внести	Перспектива укладення договору	просп. Григоренка (біля буд. №2 по вул. О.Пчілки)	18	450,0	207,0	23,0	дорожні знаки
106	Дар							внести	Перспектива укладення договору	просп. Григоренка, 3-б	55	1375,0	632,5	69,0	дорожні знаки
107	Дар							внести	Перспектива укладення договору	просп. Григоренка, 7	50	1250,0	575,0	57,5	дорожні знаки
108	Дар							внести	Перспектива укладення договору	просп. Григоренка, 31	60	1500,0	690,0	69,0	дорожні знаки
109	Дар							внести	Перспектива укладення договору	просп. Григоренка, 38	65	1625,0	747,5	80,5	дорожні знаки
110	Дар							внести	Перспектива укладення договору	просп. Григоренка, 40 (розподільча смуга)	20	500,0	230,0	23,0	дорожні знаки
111	Дар							внести	Перспектива укладення договору	набережна Дніпровська,19 (навпроти будинку)	51	1275,0	586,5	57,5	дорожні знаки
112	Дар							внести	Перспектива укладення договору	шосе Харківське, 151	7	105,0	80,5	11,5	дорожні знаки
113	Дар							внести	Перспектива укладення договору	шосе Харківське, 156	35	875,0	402,5	46,0	дорожні знаки
114	Дар							внести	Перспектива укладення договору	шосе Харківське, 168-є	35	875,0	402,5	46,0	дорожні знаки
115	Дес	вул. Закревського (навпроти буд. 71)	11	275,0	126,5	11,5	дорожні знаки	вилучити	Рішення КМР від 12.02.2015 №61/926 надання статусу скверу		0	0	0	0	
116	Дес	вул. Закревського (навпроти буд. 71, 73)	33	825,0	379,5	34,5	дорожні знаки	вилучити	Рішення КМР від 12.02.2015 №61/926 надання статусу скверу		0	0	0	0	
117	Дес	вул. Крайня (біля вул. Сабурова)	12	300,0	138,0	11,5	дорожні знаки	вилучити	Землевідвід		0	0	0	0	
118	Дес	вул. Курчатова, 3	43	1075,0	494,5	46,0	дорожні знаки	зміна м/м	Зміна схеми ОДР (організація дорожнього руху)	вул. Курчатова, 3	28	700,0	322,0	34,5	дорожні знаки
119	Дес	вул. Лісківська (навпроти буд. № 28-26)	56	1400,0	644,0	69,0	дорожні знаки	зміна м/м	Зміна схеми ОДР (організація дорожнього руху)	вул. Лісківська (навпроти буд. № 28-26)	35	875,0	402,5	46,0	дорожні знаки
120	Дес	вул. Макаренка (біля "Радосинь")	33	825,0	379,5	34,5	дорожні знаки	зміна м/м	Зміна схеми ОДР (організація дорожнього руху)	вул. Макаренка (біля "Радосинь")	17	425,0	195,5	23,0	дорожні знаки
121	Дес	просп. Броварський (ст.м. "Чернігівська")	5	75,0	57,5	0,0	дорожні знаки	зміна площі для безоплатного паркування	Приведення у відповідність до Постанови Кабінету міністрів України від 03.12.2009 №1342 та Закону України "Про основи соціальної захищеності інвалідів в Україні"	просп. Броварський (ст.м. "Чернігівська")	5	75,0	57,5	11,5	дорожні знаки
122	Дес	вул. Милославська, 41 - 47	67	1675,0	770,5	80,5	дорожні знаки	вилучити	Землевідвід		0	0	0	0	
123	Дес							внести	Перспектива укладення договору	вул. Лісківська, 20-22	30	750,0	345,0	34,5	дорожні знаки
124	Дес							внести	Перспектива укладення договору	вул. Лісківська, 24	17	425,0	195,5	23,0	дорожні знаки
125	Дес							внести	Перспектива укладення договору	вул. Бальзака, 8-в	47	1175,0	540,5	57,5	дорожні знаки
126	Дес							внести	Перспектива укладення договору	вул. Бальзака, 8-г	112	2800,0	1288,0	126,5	дорожні знаки
127	Дес							внести	Перспектива укладення договору	вул. Бальзака, 91/29-а	18	450,0	207,0	23,0	дорожні знаки

128	Дес							**внести**	Перспектива здійснення діяльності	вул. Біломорська (навпроти ТЦ "Даринок")	20	300,0	230,0	23,0	дорожні знаки
129	Дес							**внести**	Перспектива укладення договору	вул. Братиславська, 9	70	1750,0	805,0	80,5	дорожні знаки
130	Дес							**внести**	Перспектива укладення договору	вул. Братиславська, 34	130	3250,0	1495,0	149,5	дорожні знаки
131	Дес							**внести**	Перспектива укладення договору	вул. Драйзера, 26	27	675,0	310,5	34,5	дорожні знаки
132	Дес							**внести**	Перспектива укладення договору	вул. Жукова, 55/6	25	625,0	287,5	34,5	дорожні знаки
133	Дес							**внести**	Перспектива укладення договору	вул. Закревського,12	22	550,0	253,0	23,0	дорожні знаки
134	Дес							**внести**	Перспектива укладення договору	вул. Закревського 63 (навпроти)	40	1000,0	460,0	46,0	дорожні знаки
135	Дес							**внести**	Перспектива укладення договору	вул. Закревського, 93 (гаражний кооператив "Північ", майданчик №3)	22	550,0	253,0	23,0	дорожні знаки
136	Дес							**внести**	Перспектива укладення договору	вул. Закревського, 95-97 (майданчик №2)	20	500,0	230,0	23,0	дорожні знаки
137	Дес							**внести**	Перспектива укладення договору	вул. Каштанова, 8-г	13	325,0	149,5	11,5	дорожні знаки
138	Дес							**внести**	Перспектива укладення договору	вул. Кіото, 5 - 9	80	2000,0	920,0	92,0	дорожні знаки
139	Дес							**внести**	Перспектива здійснення діяльності	вул. Лаврухіна М. (біля ТЦ "Район")	15	225,0	172,5	23,0	дорожні знаки
140	Дес							**внести**	Перспектива укладення договору	вул. Милославська, 2	22	550,0	253,0	23,0	дорожні знаки
141	Дес							**внести**	Перспектива укладення договору	вул. Милославська, 6	17	425,0	195,5	23,0	дорожні знаки
142	Дес							**внести**	Перспектива укладення договору	вул. Милославська (навпроти буд. №74/9-79/15 по просп. В.Маяковського)	30	750,0	345,0	34,5	дорожні знаки
143	Дес							**внести**	Перспектива укладення договору	вул. Мілютенка, 19-а	60	1500,0	690,0	69,0	дорожні знаки
144	Дес							**внести**	Перспектива укладення договору	вул. Мілютенка, 28	60	1500,0	690,0	69,0	дорожні знаки
145	Дес							**внести**	Перспектива укладення договору	вул. Шолом-Алейхема, 1	14	350,0	161,0	11,5	дорожні знаки
146	Дес							**внести**	Перспектива укладення договору	вул. Шолом-Алейхема, 6-а	100	2500,0	1150,0	115,0	дорожні знаки
147	Дес							**внести**	Перспектива укладення договору	перехрестя вул. Жукова та вул. Шолом Алейхема	40	1000,0	460,0	46,0	дорожні знаки
148	Дес							**внести**	Перспектива укладення договору	перетин вул. Закревського - Милославської	38	950,0	437,0	46,0	дорожні знаки
149	Дес							**внести**	Перспектива укладення договору	просп. Ватутіна, 3-а	200	5000,0	2300,0	230,0	дорожні знаки
150	Дес							**внести**	Перспектива укладення договору	просп. Лісовий, 6	44	1100,0	506,0	46,0	дорожні знаки
151	Дні	бульв. Перова, 36	10	150,0	115,0	11,5	дорожні знаки	**зміна м/м**	Зміна схеми ОДР (організація дорожнього руху)	бульв. Перова, 36	15	225,0	172,5	23,0	дорожні знаки
152	Дні	бульв. Перова, 40	7	105,0	80,5	11,5	дорожні знаки	**зміна м/м**	Зміна схеми ОДР (організація дорожнього руху)	бульв. Перова, 40	13	195,0	149,5	11,5	дорожні знаки
153	Дні	вул. Малишка, 3	88	1320,0	1012,0	103,5	дорожні знаки/паркомат	**зміна технічного облаштування**	Встановлено паркомат	вул. Малишка, 3	88	1320,0	1012,0	103,5	дорожні знаки/паркомати
154	Дні	острів Венеціанський (ст.м."Гідропарк")	20	300,0	230,0	0,0	дорожні знаки	**зміна загальної площі та площі для безоплатного паркування**	Приведення у відповідність до Постанови Кабінету міністрів України від 03.12.2009 №1342 та Закону України "Про основи соціальної захищеності інвалідів в Україні"	острів Венеціанський (ст.м."Гідропарк")	20	500,0	230,0	23,0	дорожні знаки
155	Дні							**внести**	Перспектива укладення договору	бульв. Перова, 27-а	64	1600,0	736,0	69,0	дорожні знаки
156	Дні							**внести**	Перспектива укладення договору	вул. Березняківська, 19	200	5000,0	2300,0	230,0	дорожні знаки
157	Дні							**внести**	Перспектива укладення договору	вул. Березняківська, 21	18	450,0	207,0	23,0	дорожні знаки
158	Дні							**внести**	Перспектива укладення договору	вул. Вершигори, (навпроти буд. № 3-5)	70	1750,0	805,0	80,5	дорожні знаки
159	Дні							**внести**	Перспектива укладення договору	вул. Вершигори, 5	300	7500,0	3450,0	345,0	дорожні знаки
160	Дні							**внести**	Перспектива укладення договору	вул. Воскресенська, 2-а	180	4500,0	2070,0	207,0	дорожні знаки
161	Дні							**внести**	Перспектива укладення договору	вул. Кармалюка, 47	35	875,0	402,5	46,0	дорожні знаки
162	Дні							**внести**	Перспектива укладення договору	вул. Курнатовського, 2	170	4250,0	1955,0	195,5	дорожні знаки
163	Дні							**внести**	Перспектива укладення договору	вул. Микільсько-Слобідська, 6/2	200	5000,0	2300,0	230,0	дорожні знаки
164	Дні							**внести**	Перспектива укладення договору	вул. Миропільська, 37-в	25	625,0	287,5	34,5	дорожні знаки
165	Дні							**внести**	Перспектива укладення договору	вул. Окінної Р., 4-б	37	925,0	425,5	46,0	дорожні знаки
166	Дні							**внести**	Перспектива укладення договору	вул. Панельна, 2	250	6250,0	2875,0	287,5	дорожні знаки
167	Дні							**внести**	Перспектива укладення договору	вул. Попудренка, 44	45	1125,0	517,5	57,5	дорожні знаки
168	Дні							**внести**	Перспектива укладення договору	вул. Празька, 18-а	35	875,0	402,5	46,0	дорожні знаки
169	Дні							**внести**	Перспектива укладення договору	вул. Райдужна, 37	39	975,0	448,5	46,0	дорожні знаки
170	Дні							**внести**	Перспектива укладення договору	ріг вул. Райдужної та М.Черемшини	60	1500,0	690,0	69,0	дорожні знаки
171	Дні							**внести**	Перспектива здійснення діяльності	вул. Серафимовича, 11	9	135,0	103,5	11,5	дорожні знаки
172	Дні							**внести**	Перспектива укладення договору	вул.Челябінська, навпроти буд 15а	40	1000,0	460,0	46,0	дорожні знаки
173	Дні							**внести**	Перспектива укладення договору	провул. Сеноманський, 16	100	2500,0	1150,0	115,0	дорожні знаки
174	Дні							**внести**	Перспектива здійснення діяльності	проїзд між просп. Броварським та вул. Малишка	18	270,0	207,0	34,5	дорожні знаки

175	Дні							внести	Перспектива укладення договору	просп. Броварський (Гідропарк біля мосту "Метро")	54	1350,0	621,0	57,5	дорожні знаки
176	Дні							внести	Перспектива укладення договору	просп. Броварський ("Гідропарк")	50	1250,0	575,0	57,5	дорожні знаки
177	Дні							внести	Перспектива укладення договору	просп. Ватутіна (біля Московського мосту) (сезонний з 01.05 по 01.09)	302	7550,0	3473,0	345,0	дорожні знаки
178	Дні							внести	Перспектива укладення договору	просп. Возз'єднання, 21	47	1175,0	540,5	57,5	дорожні знаки
179	Дні							внести	Перспектива укладення договору	просп. Гагаріна, 15	45	1125,0	517,5	57,5	дорожні знаки
180	Дні							внести	Перспектива укладення договору	просп. Навої Алішера, 1-а	40	1000,0	460,0	46,0	дорожні знаки
181	Дні							внести	Перспектива укладення договору	біля Московського мосту, урочище "Чорторий" (сезонний з 01.05 по 01.09)	300	7500,0	3450,0	345,0	дорожні знаки
182	Обо	вул. Дубровицька, 8 - 12	40	1000,0	460,0	46,0	дорожні знаки	зміна м/м	Зміна схеми ОДР (організація дорожнього руху)	вул. Дубровицька, 8 - 12	50	1250,0	575,0	57,5	дорожні знаки
183	Обо	вул. Новокостянтинівська, 17	40	600,0	460,0	0,0	дорожні знаки	зміна площі для безоплатного паркування	Приведення у відповідність до Постанови Кабінету міністрів України від 03.12.2009 №1342 та Закону України "Про основи соціальної захищеності інвалідів в Україні"	вул. Новокостянтинівська, 17	40	600,0	460,0	46,0	дорожні знаки
184	Обо	вул. Сирецька, 5	5	75,0	57,5	0,0	дорожні знаки	зміна площі для безоплатного паркування	Приведення у відповідність до Постанови Кабінету міністрів України від 03.12.2009 №1342 та Закону України "Про основи соціальної захищеності інвалідів в Україні"	вул. Сирецька, 5	5	75,0	57,5	11,5	дорожні знаки
185	Обо	вул. Скляренка, 5	15	375,0	172,5	0,0	дорожні знаки	зміна м/м/площі для безоплатного паркування	Зміна схеми ОДР (організація дорожнього руху)	вул. Скляренка, 5	17	425,0	195,5	23,0	дорожні знаки
186	Обо	вул. Фрунзе, 160/20	15	225,0	172,5	23,0	дорожні знаки	зміна загальної площі	Зміна схеми ОДР (організація дорожнього руху)	вул. Фрунзе, 160/20	15	375,0	172,5	23,0	дорожні знаки
187	Обо	вул. Хвойки, 18/14	22	330,0	253,0	46,0	дорожні знаки	зміна площі для безоплатного паркування	Зміна схеми ОДР (організація дорожнього руху)	вул. Хвойки, 18/14	22	330,0	253,0	23,0	дорожні знаки
188	Обо	вул. Хвойки-Аляб'єва	15	225,0	172,5	0,0	дорожні знаки	зміна площі для безоплатного паркування	Приведення у відповідність до Постанови Кабінету міністрів України від 03.12.2009 №1342 та Закону України "Про основи соціальної захищеності інвалідів в Україні"	вул. Хвойки-Аляб'єва	15	225,0	172,5	23,0	дорожні знаки
189	Обо	перетин вул. М. Малиновського - просп. Оболонського	55	1375,0	632,5	57,5	дорожні знаки	вилучити	Землевідвід		0	0	0	0	
190	Обо	просп. Оболонський (навпроти буд. 20, 15) (ТРЦ "Дрімтаун") (лист №1)	56	1400,0	644,0	69,0	дорожні знаки	вилучити	Землевідвід		0	0	0	0	
191	Обо	просп. Оболонський (навпроти буд. 20, 15) (ТРЦ "Дрімтаун") (лист №2)	54	1350,0	621,0	57,5	дорожні знаки	вилучити	Землевідвід		0	0	0	0	
192	Обо	просп. Оболонський (навпроти буд. N 28 - 30)	16	184,0	184,0	23,0	дорожні знаки	зміна загальної площі	Зміна схеми ОДР (організація дорожнього руху)	просп. Оболонський (навпроти буд. N 28 - 30)	16	240,0	184,0	23,0	дорожні знаки
193	Обо	просп. Оболонський, 21-б	24	600,0	276,0	23,0	дорожні знаки	вилучити	Землевідвід		0	0	0	0	
194	Обо	просп. Оболонський, 52	3	45,0	34,5	0,0	дорожні знаки	зміна площі для безоплатного паркування	Приведення у відповідність до Постанови Кабінету міністрів України від 03.12.2009 №1342 та Закону України "Про основи соціальної захищеності інвалідів в Україні"	просп. Оболонський, 52	3	45,0	34,5	11,5	дорожні знаки
195	Обо							внести	Перспектива укладення договору	перетин вул. Бережанської та вул. Петра Панча	45	1125,0	517,5	57,5	дорожні знаки
196	Обо							внести	Перспектива укладення договору	вул. Гайдай Зої, 10	25	625,0	287,5	34,5	дорожні знаки
197	Обо							внести	Перспектива укладення договору	вул. Героїв Дніпра, 2	30	750,0	345,0	34,5	дорожні знаки
198	Обо							внести	Перспектива укладення договору	вул. Героїв Дніпра, 12	24	600,0	276,0	23,0	дорожні знаки
199	Обо							внести	Перспектива укладення договору	вул. Дегтяренка Петра, 33 (навпроти будинку)	11	275,0	126,5	11,5	дорожні знаки
200	Обо							внести	Перспектива укладення договору	вул. Кондратюка (навпроти буд. 7)	20	500,0	230,0	23,0	дорожні знаки
201	Обо							внести	Перспектива укладення договору	вул. Малиновського, 4-а	18	450,0	207,0	23,0	дорожні знаки
202	Обо							внести	Перспектива здійснення діяльності	вул. Малиновського, 12 (проїжджа частина)	12	180,0	138,0	11,5	дорожні знаки
203	Обо							внести	Перспектива укладення договору	вул. Малиновського, 27/23	30	750,0	345,0	34,5	дорожні знаки
204	Обо							внести	Перспектива укладення договору	вул. Новокостянтинівська, 22/15	30	750,0	345,0	34,5	дорожні знаки
205	Обо							внести	Перспектива укладення договору	вул. Приозерна, 2-а (по просп. Героїв Сталінграда)	20	500,0	230,0	23,0	дорожні знаки
206	Обо							внести	Перспектива укладення договору	вул. Приозерна (навпроти буд. 2-в)	20	500,0	230,0	23,0	дорожні знаки
207	Обо							внести	Перспектива укладення договору	вул. Тимошенка Маршала, 21 навпроти корпусу 2	35	875,0	402,5	34,5	дорожні знаки
208	Обо							внести	Перспектива укладення договору	вул. Тимошенка, 13-а	105	1795,0	1207,5	115,0	дорожні знаки
209	Обо							внести	Перспектива укладення договору	просп. Героїв Сталінграда, 2-а	12	300,0	138,0	11,5	дорожні знаки
210	Обо							внести	Перспектива укладення договору	просп. Героїв Сталінграда, 39-а	50	1250,0	575,0	57,5	дорожні знаки
211	Обо							внести	Перспектива укладення договору	просп. Московський, 23	18	450,0	207,0	23,0	дорожні знаки
212	Обо							внести	Перспектива укладення договору	просп. Московський, 26-б	57	1425,0	655,5	69,0	дорожні знаки
213	Обо							внести	Перспектива укладення договору	просп. Московський, 28-б	47	1175,0	540,5	57,5	дорожні знаки

214	Обо							внести	Перспектива укладення договору	просп. Московський, 32-34 (заїзд з вул. Набережно-Рибальська)	15	375,0	172,5	23,0	дорожні знаки
215	Обо							внести	Перспектива укладення договору	просп. Оболонський, 13	25	625,0	287,5	34,5	дорожні знаки
216	Обо							внести	Перспектива здійснення діяльності	просп. Оболонський, 20	7	105,0	80,5	11,5	дорожні знаки
217	Обо							внести	Перспектива здійснення діяльності	просп. Оболонський (навпроти буд. N 31 - 25)	14	210,0	161,0	11,5	дорожні знаки
218	Обо							внести	Перспектива укладення договору	просп. Оболонський, 36-д	25	625,0	287,5	34,5	дорожні знаки
219	Обо							внести	Перспектива укладення договору	просп. Рокосовського, 2	20	500,0	230,0	23,0	дорожні знаки
220	Обо							внести	Перспектива укладення договору	набережна Оболонська, 1 корпус 1 (навпроти)	20	500,0	230,0	23,0	дорожні знаки
221	Обо							внести	Перспектива укладення договору	набережна Оболонська, 7, корпус 5 (навпроти)	70	1750,0	805,0	80,5	дорожні знаки
222	Обо							внести	Перспектива укладення договору	Велика Кільцева дорога (навпроти буд. 1-3 по вул. Кондратюка)	20	500,0	230,0	23,0	дорожні знаки
223	Печ	бульв. Дружби Народів, 7	5	75,0	57,5	0,0	дорожні знаки	зміна площі для безоплатного паркування	Приведення у відповідність до Постанови Кабінету міністрів України від 03.12.2009 №1342 та Закону України "Про основи соціальної захищеності інвалідів в Україні"	бульв. Дружби Народів, 7	5	75,0	57,5	11,5	дорожні знаки
224	Печ	бульв. Українки Лесі, 2 - 20/22	11	165,0	126,5	0,0	дорожні знаки	зміна площі для безоплатного паркування	Приведення у відповідність до Постанови Кабінету міністрів України від 03.12.2009 №1342 та Закону України "Про основи соціальної захищеності інвалідів в Україні"	бульв. Українки Лесі, 2 - 20/22	11	165,0	126,5	11,5	дорожні знаки
225	Печ	бульв. Українки Лесі, 7-Б	4	60,0	46,0	0,0	дорожні знаки	зміна площі для безоплатного паркування	Приведення у відповідність до Постанови Кабінету міністрів України від 03.12.2009 №1342 та Закону України "Про основи соціальної захищеності інвалідів в Україні"	бульв. Українки Лесі, 7-Б	4	60,0	46,0	11,5	дорожні знаки
226	Печ	вул. Басейна, 5-б - 1/2-а	10	150,0	115,0	11,5	дорожні знаки	зміна технічного облаштування	Зміна схеми ОДР (організація дорожнього руху)	вул. Басейна, 5-б - 1/2-а	10	150,0	115,0	11,5	дорожні знаки/паркомат
227	Печ	вул. Басейна, 7	5	75,0	57,5	0,0	дорожні знаки	зміна площі для безоплатного паркування	Приведення у відповідність до Постанови Кабінету міністрів України від 03.12.2009 №1342 та Закону України "Про основи соціальної захищеності інвалідів в Україні"	вул. Басейна, 7	5	75,0	57,5	11,5	дорожні знаки
228	Печ	вул. Велика Васильківська, 1 - 3/2	7	80,5	80,5	0,0	дорожні знаки	вилучити	Перенесено в Шевченківський район		0	0	0	0	
229	Печ	вул. Велика Васильківська, 15/2	6	90,0	69,0	0,0	дорожні знаки	зміна площі для безоплатного паркування	Приведення у відповідність до Постанови Кабінету міністрів України від 03.12.2009 №1342 та Закону України "Про основи соціальної захищеності інвалідів в Україні"	вул. Велика Васильківська, 15/2	6	90,0	69,0	11,5	дорожні знаки
230	Печ	вул. Велика Васильківська, 23	3	45,0	34,5	0,0	дорожні знаки	зміна площі для безоплатного паркування	Приведення у відповідність до Постанови Кабінету міністрів України від 03.12.2009 №1342 та Закону України "Про основи соціальної захищеності інвалідів в Україні"	вул. Велика Васильківська, 23	3	45,0	34,5	11,5	дорожні знаки
231	Печ	вул. Велика Васильківська, 77	10	150,0	115,0	0,0	дорожні знаки	зміна площі для безоплатного паркування	Приведення у відповідність до Постанови Кабінету міністрів України від 03.12.2009 №1342 та Закону України "Про основи соціальної захищеності інвалідів в Україні"	вул. Велика Васильківська, 77	10	150,0	115,0	11,5	дорожні знаки
232	Печ	вул. Грушевського, 28/2	4	100,0	46,0	0,0	дорожні знаки	зміна загальної площі та площі для безоплатного паркування	Приведення у відповідність до Постанови Кабінету міністрів України від 03.12.2009 №1342 та Закону України "Про основи соціальної захищеності інвалідів в Україні"	вул. Грушевського, 28/2	4	60,0	46,0	11,5	дорожні знаки
233	Печ	вул. Грушевського, 8/16	15	225,0	172,5	0,0	дорожні знаки	зміна площі для безоплатного паркування	Приведення у відповідність до Постанови Кабінету міністрів України від 03.12.2009 №1342 та Закону України "Про основи соціальної захищеності інвалідів в Україні"	вул. Грушевського, 8/16	15	225,0	172,5	23,0	дорожні знаки
234	Печ	вул. Дарвіна (вздовж вулиці з обох сторін)	66	990,0	759,0	0,0	дорожні знаки	зміна площі для безоплатного паркування	Приведення у відповідність до Постанови Кабінету міністрів України від 03.12.2009 №1342 та Закону України "Про основи соціальної захищеності інвалідів в Україні"	вул. Дарвіна (вздовж вулиці з обох сторін)	66	990,0	759,0	80,5	дорожні знаки
235	Печ	вул. Димитрова, 5	10	150,0	115,0	0,0	дорожні знаки	зміна площі для безоплатного паркування	Приведення у відповідність до Постанови Кабінету міністрів України від 03.12.2009 №1342 та Закону України "Про основи соціальної захищеності інвалідів в Україні"	вул. Димитрова, 5	10	150,0	115,0	11,5	дорожні знаки
236	Печ	вул. Димитрова, 5-б	5	75,0	57,5	0,0	дорожні знаки	зміна площі для безоплатного паркування	Приведення у відповідність до Постанови Кабінету міністрів України від 03.12.2009 №1342 та Закону України "Про основи соціальної захищеності інвалідів в Україні"	вул. Димитрова, 5-б	5	75,0	57,5	11,5	дорожні знаки
237	Печ	вул. Задніпровського Михайла (біля буд. №26 по бульв. Лесі Українки)	30	345,0	345,0	0,0	дорожні знаки	зміна м/м/площі для безоплатного паркування	Зміна схеми ОДР (організація дорожнього руху)	вул. Задніпровського Михайла (біля буд. №26 по бульв. Лесі Українки)	33	825,0	379,5	34,5	дорожні знаки
238	Печ	вул. Заньковецької, 10/1 - 3/1	22	330,0	253,0	23,0	дорожні знаки/паркомати	зміна технічного облаштування	Перенесено паркомат на паркувальний майданчик вул. Червоноармійська, 19-23	вул. Заньковецької, 10/1 - 3/1	22	330,0	253,0	23,0	дорожні знаки/паркомат
239	Печ	вул. Інститутська, 24/7	3	45,0	34,5	0,0	дорожні знаки	зміна площі для безоплатного паркування	Приведення у відповідність до Постанови Кабінету міністрів України від 03.12.2009 №1342 та Закону України "Про основи соціальної захищеності інвалідів в Україні"	вул. Інститутська, 24/7	3	45,0	34,5	11,5	дорожні знаки

240	Печ	вул. Інститутська, 27/6-а	5	75,0	57,5	0,0	дорожні знаки	зміна площі для безоплатного паркування	Приведення у відповідність до Постанови Кабінету міністрів України від 03.12.2009 №1342 та Закону України "Про основи соціальної захищеності інвалідів в Україні"	вул. Інститутська, 27/6-а	5	75,0	57,5	11,5	дорожні знаки
241	Печ	вул. Кловський узвіз, 9/1	3	45,0	34,5	0,0	дорожні знаки	зміна площі для безоплатного паркування	Приведення у відповідність до Постанови Кабінету міністрів України від 03.12.2009 №1342 та Закону України "Про основи соціальної захищеності інвалідів в Україні"	вул. Кловський узвіз, 9/1	3	45,0	34,5	11,5	дорожні знаки
242	Печ	вул. Кловський узвіз, 9/2	13	195,0	149,5	0,0	дорожні знаки	зміна м/м/площі для безоплатного паркування	Зміна схеми ОДР (організація дорожнього руху)	вул. Кловський узвіз, 9/2	15	375,0	172,5	23,0	дорожні знаки
243	Печ	вул. Ковпака, 17	5	75,0	57,5	0,0	дорожні знаки	зміна площі для безоплатного паркування	Приведення у відповідність до Постанови Кабінету міністрів України від 03.12.2009 №1342 та Закону України "Про основи соціальної захищеності інвалідів в Україні"	вул. Ковпака, 17	5	75,0	57,5	11,5	дорожні знаки
244	Печ	вул. Кропивницького, 16	7	105,0	80,5	0,0	дорожні знаки	зміна площі для безоплатного паркування	Приведення у відповідність до Постанови Кабінету міністрів України від 03.12.2009 №1342 та Закону України "Про основи соціальної захищеності інвалідів в Україні"	вул. Кропивницького, 16	7	105,0	80,5	11,5	дорожні знаки
245	Печ	вул. Кутузова, 12	4	60,0	46,0	0,0	дорожні знаки	зміна площі для безоплатного паркування	Приведення у відповідність до Постанови Кабінету міністрів України від 03.12.2009 №1342 та Закону України "Про основи соціальної захищеності інвалідів в Україні"	вул. Кутузова, 12	4	60,0	46,0	11,5	дорожні знаки
246	Печ	вул. Кутузова, 9	13	195,0	149,5	0,0	дорожні знаки	зміна площі для безоплатного паркування	Приведення у відповідність до Постанови Кабінету міністрів України від 03.12.2009 №1342 та Закону України "Про основи соціальної захищеності інвалідів в Україні"	вул. Кутузова, 9	13	195,0	149,5	11,5	дорожні знаки
247	Печ	вул. Лаврська, 12 (під час проведення заходів)	26	390,0	299,0	34,5	дорожні знаки	зміна м/м	Зміна схеми ОДР (організація дорожнього руху)	вул. Лаврська, 12 (під час проведення заходів)	8	120,0	92,0	11,5	дорожні знаки
248	Печ	вул. Лєскова, 9	5	75,0	57,5	0,0	дорожні знаки	зміна площі для безоплатного паркування	Приведення у відповідність до Постанови Кабінету міністрів України від 03.12.2009 №1342 та Закону України "Про основи соціальної захищеності інвалідів в Україні"	вул. Лєскова, 9	5	75,0	57,5	11,5	дорожні знаки
249	Печ	вул. Мазепи, 11 - 13	50	750,0	575,0	0,0	дорожні знаки	зміна м/м/площі для безоплатного паркування	Зміна схеми ОДР (організація дорожнього руху)	вул. Мазепи, 11 - 13	55	825,0	632,5	57,5	дорожні знаки
250	Печ	вул. Мечникова, 14 - 18, 9-а - 9	40	600,0	460,0	46,0	дорожні знаки	зміна технічного облаштування	Встановлено паркомат	вул. Мечникова, 14 - 18, 9-а - 9	40	600,0	460,0	46,0	дорожні знаки/паркомат
251	Печ	вул. Мечникова, 18	15	225,0	172,5	0,0	дорожні знаки	зміна площі для безоплатного паркування	Приведення у відповідність до Постанови Кабінету міністрів України від 03.12.2009 №1342 та Закону України "Про основи соціальної захищеності інвалідів в Україні"	вул. Мечникова, 18	15	225,0	172,5	23,0	дорожні знаки
252	Печ	вул. Мечникова, 18 - 22-а	21	315,0	241,5	0,0	дорожні знаки	зміна адреси/м/м	Зміна схеми ОДР (організація дорожнього руху)	вул. Мечникова, 18-а - 22-а	24	360,0	276,0	23,0	дорожні знаки
253	Печ	вул. Мечникова, 3	20	300,0	230,0	0,0	дорожні знаки	зміна площі для безоплатного паркування	Приведення у відповідність до Постанови Кабінету міністрів України від 03.12.2009 №1342 та Закону України "Про основи соціальної захищеності інвалідів в Україні"	вул. Мечникова, 3	20	300,0	230,0	23,0	дорожні знаки
254	Печ	вул. Мечникова, 5	8	120,0	92,0	0,0	дорожні знаки	зміна площі для безоплатного паркування	Приведення у відповідність до Постанови Кабінету міністрів України від 03.12.2009 №1342 та Закону України "Про основи соціальної захищеності інвалідів в Україні"	вул. Мечникова, 5	8	120,0	92,0	11,5	дорожні знаки
255	Печ	вул. Мирного П., 2/44, 1 - 3	16	240,0	184,0	0,0	дорожні знаки	зміна площі для безоплатного паркування	Приведення у відповідність до Постанови Кабінету міністрів України від 03.12.2009 №1342 та Закону України "Про основи соціальної захищеності інвалідів в Україні"	вул. Мирного П., 2/44, 1 - 3	16	240,0	184,0	23,0	дорожні знаки
256	Печ	вул. Московська, 29-а	4	60,0	46,0	0,0	дорожні знаки	зміна м/м/площі для безоплатного паркування	Зміна схеми ОДР (організація дорожнього руху)	вул. Московська, 29-а	5	75,0	57,5	11,5	дорожні знаки
257	Печ	вул. Немировича-Данченка, 14/13	2	30,0	23,0	0,0	дорожні знаки	зміна площі для безоплатного паркування	Приведення у відповідність до Постанови Кабінету міністрів України від 03.12.2009 №1342 та Закону України "Про основи соціальної захищеності інвалідів в Україні"	вул. Немировича-Данченка, 14/13	2	30,0	23,0	11,5	дорожні знаки
258	Печ	вул. Паркова дорога, 20	4	46,0	46,0	0,0	дорожні знаки	зміна загальної площі та площі для безоплатного паркування	Приведення у відповідність до Постанови Кабінету міністрів України від 03.12.2009 №1342 та Закону України "Про основи соціальної захищеності інвалідів в Україні"	вул. Паркова дорога, 20	4	60,0	46,0	11,5	дорожні знаки
259	Печ	вул. Предславинська, 35	26	650,0	299,0	0,0	дорожні знаки	зміна загальної площі та площі для безоплатного паркування	Приведення у відповідність до Постанови Кабінету міністрів України від 03.12.2009 №1342 та Закону України "Про основи соціальної захищеності інвалідів в Україні"	вул. Предславинська, 35	26	390,0	299,0	34,5	дорожні знаки
260	Печ	вул. Рогнідинська, 16/6 - 2/15, 1-3-5	22	330,0	253,0	0,0	дорожні знаки	зміна площі для безоплатного паркування	Приведення у відповідність до Постанови Кабінету міністрів України від 03.12.2009 №1342 та Закону України "Про основи соціальної захищеності інвалідів в Україні"	вул. Рогнідинська, 16/6 - 2/15, 1-3-5	22	330,0	253,0	23,0	дорожні знаки
261	Печ	вул. Рогнідинська, 3 - 5	14	210,0	161,0	0,0	дорожні знаки	зміна площі для безоплатного паркування	Приведення у відповідність до Постанови Кабінету міністрів України від 03.12.2009 №1342 та Закону України "Про основи соціальної захищеності інвалідів в Україні"	вул. Рогнідинська, 3 - 5	14	210,0	161,0	11,5	дорожні знаки
262	Печ	вул. Рогнідинська, 4-а, 6/16	4	60,0	46,0	0,0	дорожні знаки	зміна площі для безоплатного паркування	Приведення у відповідність до Постанови Кабінету міністрів України від 03.12.2009 №1342 та Закону України "Про основи соціальної захищеності інвалідів в Україні"	вул. Рогнідинська, 4-а, 6/16	4	60,0	46,0	11,5	дорожні знаки
263	Печ	вул. Руставелі Ш., 40/10 - 26, 39/40 - 25	19	285,0	218,5	23,0	дорожні знаки	зміна площі для безоплатного паркування	Зміна схеми ОДР (організація дорожнього руху)	вул. Руставелі Ш., 40/10 - 26, 39/40 - 25	19	285,0	218,5	34,5	дорожні знаки

264	Печ	вул. Саксаганського, 7	4	60,0	46,0	0,0	дорожні знаки	зміна площі для безоплатного паркування	Приведення у відповідність до Постанови Кабінету міністрів України від 03.12.2009 №1342 та Закону України "Про основи соціальної захищеності інвалідів в Україні"	вул. Саксаганського, 7	4	60,0	46,0	11,5	дорожні знаки
265	Печ	вул. Суворова, 4/6	9	135,0	103,5	0,0	дорожні знаки	зміна площі для безоплатного паркування	Приведення у відповідність до Постанови Кабінету міністрів України від 03.12.2009 №1342 та Закону України "Про основи соціальної захищеності інвалідів в Україні"	вул. Суворова, 4/6	9	135,0	103,5	11,5	дорожні знаки
266	Печ	вул. Федорова, 4	11	165,0	126,5	0,0	дорожні знаки	зміна площі для безоплатного паркування	Приведення у відповідність до Постанови Кабінету міністрів України від 03.12.2009 №1342 та Закону України "Про основи соціальної захищеності інвалідів в Україні"	вул. Федорова, 4	11	165,0	126,5	11,5	дорожні знаки
267	Печ	вул. Хрещатик, 1/2	24	600,0	276,0	0,0	дорожні знаки	зміна загальної площі та площі для безоплатного паркування	Приведення у відповідність до Постанови Кабінету міністрів України від 03.12.2009 №1342 та Закону України "Про основи соціальної захищеності інвалідів в Україні"	вул. Хрещатик, 1/2	24	360,0	276,0	34,5	дорожні знаки
268	Печ	вул. Червоноармійська, 19-21	8	120,0	92,0	11,5	дорожні знаки	зміна адреси/м/м	Зміна схеми ОДР (організація дорожнього руху)	вул. Червоноармійська, 19-23	11	165,0	126,5	11,5	дорожні знаки
269	Печ	вул. Шовковична, 3	5	75,0	57,5	0,0	дорожні знаки	зміна площі для безоплатного паркування	Приведення у відповідність до Постанови Кабінету міністрів України від 03.12.2009 №1342 та Закону України "Про основи соціальної захищеності інвалідів в Україні"	вул. Шовковична, 3	5	75,0	57,5	11,5	дорожні знаки
270	Печ	пл. Бессарабська, 7 - 9/1, 1/2-а (по вул. Басейній)	19	285,0	218,5	23,0	дорожні знаки/паркомати	зміна технічного облаштування	Перенесено паркомат на паркувальний майданчик вул. Басейна, 5-б - 1/2-а	пл. Бессарабська, 7 - 9/1, 1/2-а (по вул. Басейній)	19	285,0	218,5	23,0	дорожні знаки/паркомат
271	Печ	пл. Спортивна, 1 (фонтан)	27	405,0	310,5	0,0	дорожні знаки	зміна площі для безоплатного паркування	Приведення у відповідність до Постанови Кабінету міністрів України від 03.12.2009 №1342 та Закону України "Про основи соціальної захищеності інвалідів в Україні"	пл. Спортивна, 1 (фонтан)	27	405,0	310,5	34,5	дорожні знаки
272	Печ	пров. Музейний, 4 - 8	31	356,5	356,5	0,0	дорожні знаки	зміна адреси/м/м	Зміна схеми ОДР (організація дорожнього руху)	пров. Музейний, 4 - 10	23	345,0	264,5	23,0	дорожні знаки
273	Печ	узвіз Крутий, 1/2	13	195,0	149,5	11,5	дорожні знаки	зміна м/м	Зміна схеми ОДР (організація дорожнього руху)	узвіз Крутий, 1/2	8	120,0	92,0	11,5	дорожні знаки
274	Печ							внести	Перспектива укладення договору	бульв. Дружби Народів, 16-а	37	925,0	425,5	46,0	дорожні знаки
275	Печ							внести	Перспектива укладення договору	бульв. Дружби Народів, 38	10	250,0	115,0	11,5	дорожні знаки
276	Печ							внести	Перспектива укладення договору	бульв. Українки Лесі, 30-в	44	660,0	506,0	46,0	дорожні знаки
277	Печ							внести	Перспектива укладення договору	бульв. Українки Лесі, 7-а	10	150,0	115,0	23,0	дорожні знаки
278	Печ							внести	Перспектива укладення договору	вул. Задніпровського (біля буд. №24 по бульв. Л. Українки)	14	210,0	161,0	11,5	дорожні знаки
279	Печ							внести	Перспектива здійснення діяльності	вул. Заньковецької, 2-4	7	105,0	80,5	11,5	дорожні знаки
280	Печ							внести	Перспектива укладення договору	вул. Мечникова, 2 (з протилежної сторони)	13	195,0	149,5	11,5	дорожні знаки
281	Печ							внести	Перспектива укладення договору	вул. Московська, 27 (двір)	5	75,0	57,5	11,5	дорожні знаки
282	Печ							внести	Перспектива здійснення діяльності	вул. Саксаганського, 1-9	15	225,0	172,5	23,0	дорожні знаки
283	Печ							внести	Перспектива укладення договору	вул. Шовковична, 39	50	1250,0	575,0	57,5	дорожні знаки
284	Печ							внести	Перспектива укладення договору	на перетині вул. Барбюса А. та пров. Новопечерського	25	625,0	287,5	34,5	дорожні знаки
285	Печ							внести	Перспектива укладення договору	шосе Набережне (навпроти пам'ятника засновникам м. Києва)	10	250,0	115,0	11,5	дорожні знаки
286	Печ							внести	Перспектива здійснення діяльності	шосе Набережне (біля зупинки "Причал "Міст Метро")	25	375,0	287,5	34,5	дорожні знаки
287	Печ							внести	Перспектива укладення договору	шосе Набережне (біля Паркового мосту) (сезонний з 01.05 по 01.09)	52	1300,0	598,0	57,5	дорожні знаки
288	Печ							внести	Перспектива здійснення діяльності	пл. Спортивна (НСК "Олімпійський")	92	2300,0	1058,0	103,5	дорожні знаки
289	Печ							внести	Перспектива укладення договору	пров. Музейний, 8-12 (навпроти)	9	135,0	103,5	11,5	дорожні знаки
290	Под	вул. Андріївська, 11/7	2	30,0	23,0	0,0	дорожні знаки	зміна площі для безоплатного паркування	Приведення у відповідність до Постанови Кабінету міністрів України від 03.12.2009 №1342 та Закону України "Про основи соціальної захищеності інвалідів в Україні"	вул. Андріївська, 11/7	2	30,0	23,0	11,5	дорожні знаки
291	Под	вул. Боричів Тік, 33/6-а	3	45,0	34,5	0,0	дорожні знаки	зміна площі для безоплатного паркування	Приведення у відповідність до Постанови Кабінету міністрів України від 03.12.2009 №1342 та Закону України "Про основи соціальної захищеності інвалідів в Україні"	вул. Боричів Тік, 33/6-а	3	45,0	34,5	11,5	дорожні знаки
292	Под	вул. Боричів Тік, 35-а	4	60,0	46,0	0,0	дорожні знаки	зміна площі для безоплатного паркування	Приведення у відповідність до Постанови Кабінету міністрів України від 03.12.2009 №1342 та Закону України "Про основи соціальної захищеності інвалідів в Україні"	вул. Боричів Тік, 35-а	4	60,0	46,0	11,5	дорожні знаки
293	Под	вул. Верхній Вал, 22 - 24	4	60,0	46,0	0,0	дорожні знаки	зміна м/м	Зміна схеми ОДР (організація дорожнього руху)	вул. Верхній Вал, 22 - 24	9	135,0	103,5	11,5	дорожні знаки
294	Под	вул. Воздвиженська, 2 - 1/2	45	675,0	517,5	0,0	дорожні знаки	зміна площі для безоплатного паркування	Приведення у відповідність до Постанови Кабінету міністрів України від 03.12.2009 №1342 та Закону України "Про основи соціальної захищеності інвалідів в Україні"	вул. Воздвиженська, 2 - 1/2	45	1125,0	517,5	46,0	дорожні знаки
295	Под	вул. Воздвиженська, 4-б, 4-в	15	225,0	172,5	0,0	дорожні знаки	зміна адреси/загальної площі та площі для безоплатного паркування	Зміна схеми ОДР (організація дорожнього руху)	вул. Верхній Вал, 4-б, 4-в	15	375,0	172,5	23,0	дорожні знаки
296	Под	вул. Ігорівська, 11-б	2	30,0	23,0	0,0	дорожні знаки	зміна площі для безоплатного паркування	Приведення у відповідність до Постанови Кабінету міністрів України від 03.12.2009 №1342 та Закону України "Про основи соціальної захищеності інвалідів в Україні"	вул. Ігорівська, 11-б	2	30,0	23,0	11,5	дорожні знаки

297	Под	вул. Ігорівська, 14-а	10	150,0	115,0	0,0	дорожні знаки	зміна площі для безоплатного паркування	Приведення у відповідність до Постанови Кабінету міністрів України від 03.12.2009 №1342 та Закону України "Про основи соціальної захищеності інвалідів в Україні"	вул. Ігорівська, 14-а	10	150,0	115,0	11,5	дорожні знаки
298	Под	вул. Ігорівська, 16	7	105,0	80,5	0,0	дорожні знаки	зміна площі для безоплатного паркування	Приведення у відповідність до Постанови Кабінету міністрів України від 03.12.2009 №1342 та Закону України "Про основи соціальної захищеності інвалідів в Україні"	вул. Ігорівська, 16	7	105,0	80,5	11,5	дорожні знаки
299	Под	вул. Ігорівська, 3/25	15	225,0	172,5	0,0	дорожні знаки	зміна площі для безоплатного паркування	Приведення у відповідність до Постанови Кабінету міністрів України від 03.12.2009 №1342 та Закону України "Про основи соціальної захищеності інвалідів в Україні"	вул. Ігорівська, 3/25	15	225,0	172,5	11,5	дорожні знаки
300	Под	вул. Іллінська, 18 - 20, 9	3	45	34,5	0,0	дорожні знаки	зміна площі для безоплатного паркування	Приведення у відповідність до Постанови Кабінету міністрів України від 03.12.2009 №1342 та Закону України "Про основи соціальної захищеності інвалідів в Україні"	вул. Іллінська, 18 - 20, 9	3	45	34,5	11,5	дорожні знаки
301	Под	вул. Іллінська, 8	8	120,0	92,0	0,0	дорожні знаки	зміна адреси/м/м	Зміна схеми ОДР (організація дорожнього руху)	вул. Іллінська, 14/5-8	16	240,0	184,0	23,0	дорожні знаки
302	Под	вул. Набережно-Хрещатицька, 11	5	75,0	57,5	0,0	дорожні знаки	зміна площі для безоплатного паркування	Приведення у відповідність до Постанови Кабінету міністрів України від 03.12.2009 №1342 та Закону України "Про основи соціальної захищеності інвалідів в Україні"	вул. Набережно-Хрещатицька, 11	5	75,0	57,5	11,5	дорожні знаки
303	Под	вул. Набережно-Хрещатицька, 3-а	2	30,0	23,0	0,0	дорожні знаки	зміна площі для безоплатного паркування	Приведення у відповідність до Постанови Кабінету міністрів України від 03.12.2009 №1342 та Закону України "Про основи соціальної захищеності інвалідів в Україні"	вул. Набережно-Хрещатицька, 3-а	2	30,0	23,0	11,5	дорожні знаки
304	Под	вул. Набережно-Хрещатицька, 3-а (по вул. Набережно-Хрещатицька)	25	625,0	287,5	0,0	дорожні знаки	зміна загальної площі та площі для безоплатного паркування	Приведення у відповідність до Постанови Кабінету міністрів України від 03.12.2009 №1342 та Закону України "Про основи соціальної захищеності інвалідів в Україні"	вул. Набережно-Хрещатицька, 3-а (по вул. Набережно-Хрещатицька)	25	375,0	287,5	34,5	дорожні знаки
305	Под	вул. Нижній Вал, 23	4	60,0	46,0	0,0	дорожні знаки	зміна площі для безоплатного паркування	Приведення у відповідність до Постанови Кабінету міністрів України від 03.12.2009 №1342 та Закону України "Про основи соціальної захищеності інвалідів в Україні"	вул. Нижній Вал, 23	4	60,0	46,0	11,5	дорожні знаки
306	Под	вул. Новокостянтинівська, 13/10	4	60,0	46,0	0,0	дорожні знаки	зміна площі для безоплатного паркування	Приведення у відповідність до Постанови Кабінету міністрів України від 03.12.2009 №1342 та Закону України "Про основи соціальної захищеності інвалідів в Україні"	вул. Новокостянтинівська, 13/10	4	60,0	46,0	11,5	дорожні знаки
307	Под	вул. Новокостянтинівська, 13/10 - 15/15	58	870,0	667,0	0,0	дорожні знаки	зміна площі для безоплатного паркування	Приведення у відповідність до Постанови Кабінету міністрів України від 03.12.2009 №1342 та Закону України "Про основи соціальної захищеності інвалідів в Україні"	вул. Новокостянтинівська, 13/10 - 15/15	58	870,0	667,0	69,0	дорожні знаки
308	Под	вул. Сагайдачного, 11	12	180,0	138,0	0,0	дорожні знаки	зміна площі для безоплатного паркування	Приведення у відповідність до Постанови Кабінету міністрів України від 03.12.2009 №1342 та Закону України "Про основи соціальної захищеності інвалідів в Україні"	вул. Сагайдачного, 11	12	180,0	138,0	11,5	дорожні знаки
309	Под	вул. Сковороди	25	375,0	287,5	0,0	дорожні знаки	зміна площі для безоплатного паркування	Приведення у відповідність до Постанови Кабінету міністрів України від 03.12.2009 №1342 та Закону України "Про основи соціальної захищеності інвалідів в Україні"	вул. Сковороди	25	375,0	287,5	34,5	дорожні знаки
310	Под	вул. Спаська, 30-а	18	270,0	207,0	0,0	дорожні знаки	зміна площі для безоплатного паркування	Приведення у відповідність до Постанови Кабінету міністрів України від 03.12.2009 №1342 та Закону України "Про основи соціальної захищеності інвалідів в Україні"	вул. Спаська, 30-а	18	270,0	207,0	23,0	дорожні знаки
311	Под	вул. Фрунзе, 127	26	390,0	299,0	34,5	дорожні знаки	зміна м/м	Зміна схеми ОДР (організація дорожнього руху)	вул. Фрунзе, 127	29	725,0	333,5	34,5	дорожні знаки
312	Под	вул. Хвойки, 15/15	13	195,0	149,5	0,0	дорожні знаки	зміна площі для безоплатного паркування	Приведення у відповідність до Постанови Кабінету міністрів України від 03.12.2009 №1342 та Закону України "Про основи соціальної захищеності інвалідів в Україні"	вул. Хвойки, 15/15	13	195,0	149,5	11,5	дорожні знаки
313	Под	вул. Хвойки, 15/15 літ.6	65	975,0	747,5	0,0	дорожні знаки	зміна площі для безоплатного паркування	Приведення у відповідність до Постанови Кабінету міністрів України від 03.12.2009 №1342 та Закону України "Про основи соціальної захищеності інвалідів в Україні"	вул. Хвойки, 15/15 літ.6	65	975,0	747,5	80,5	дорожні знаки
314	Под	вул. Хорива, 5-а, 11-а	7	105,0	80,5	0,0	дорожні знаки	зміна площі для безоплатного паркування	Приведення у відповідність до Постанови Кабінету міністрів України від 03.12.2009 №1342 та Закону України "Про основи соціальної захищеності інвалідів в Україні"	вул. Хорива, 5-а, 11-а	7	105,0	80,5	11,5	дорожні знаки
315	Под	площа Контрактова, 10-а	17	255,0	195,5	0,0	дорожні знаки	зміна площі для безоплатного паркування	Приведення у відповідність до Постанови Кабінету міністрів України від 03.12.2009 №1342 та Закону України "Про основи соціальної захищеності інвалідів в Україні"	площа Контрактова, 10-а	17	255,0	195,5	23,0	дорожні знаки
316	Под	площа Контрактова, 2-а, 2-б, 2-в	102	1530,0	1173,0	115,0	дорожні знаки / паркомати	зміна м/м	Зміна схеми ОДР (організація дорожнього руху)	площа Контрактова, 2-а, 2-б, 2-в	133	1995,0	1529,5	161,0	дорожні знаки / паркомати
317	Под							внести	Перспектива здійснення діяльності	вул. Борисоглібська (від вул. Братської до вул. П.Сагайдачного)	12	180,0	138,0	23,0	дорожні знаки
318	Под							внести	Перспектива здійснення діяльності	вул. Братська (від вул. Іллінської до вул. Борисоглібської)	22	330,0	253,0	23,0	дорожні знаки

319	Под							**внести**	Перспектива укладення договору	вул. Набережно-Лугова, 6 (навпроти буд. 29)	16	400,0	184,0	23,0	дорожні знаки
320	Под							**внести**	Перспектива здійснення діяльності	вул. Набережно-Хрещатицька, 5/13-11	24	360,0	276,0	23,0	дорожні знаки
321	Под							**внести**	Перспектива здійснення діяльності	вул. Набережно-Хрещатицька (буд. №57 по вул. Ярославській)	10	150,0	115,0	11,5	дорожні знаки
322	Под							**внести**	Перспектива здійснення діяльності	вул. Набережно-Хрещатицька (навпроти буд. №31-29 (причал №1)	63	1575,0	724,5	69,0	дорожні знаки
323	Под							**внести**	Перспектива здійснення діяльності	вул. Почайнинська (від вул. Іллінської до вул. Спаської)	44	660,0	506,0	69,0	дорожні знаки
324	Под							**внести**	Перспектива здійснення діяльності	вул. Сковороди (від вул. Волоської до вул. Почайнинської)	34	510,0	391,0	46,0	дорожні знаки
325	Под							**внести**	Перспектива здійснення діяльності	вул. Ярославська, 36-56а	18	270,0	207,0	23,0	дорожні знаки
326	Под							**внести**	Перспектива здійснення діяльності	площа Контрактова (від буд. №1 по вул. Межигірській до буд. №3-5 по вул. Костянтинівській)	29	435,0	333,5	34,5	дорожні знаки
327	Под							**внести**	Перспектива укладення договору	вул. Гречка Маршала, 5-а	35	875,0	402,5	46,0	дорожні знаки
328	Под							**внести**	Перспектива укладення договору	вул. Гречка Маршала - просп. Правди	50	1250,0	575,0	57,5	дорожні знаки
329	Под							**внести**	Перспектива укладення договору	просп. Правди на розподільчій смузі (навпроти буд. №3)	169	4225,0	1943,5	195,5	дорожні знаки
330	Под							**внести**	Перспектива укладення договору	просп. Правди, 12-В	20	300,0	230,0	23,0	дорожні знаки
331	Свя	вул. Велика Кільцева (навпроти ринку "Шлях" та будинків 52 - 58/2 на вул. Зодчих, 52 - 54)	52	780,0	598,0	57,5	дорожні знаки	**зміна м/м**	Зміна схеми ОДР (організація дорожнього руху)	вул. Велика Кільцева (навпроти ринку "Шлях" та будинків 52 - 58/2 на вул. Зодчих, 52 - 54)	32	480,0	368,0	46,0	дорожні знаки
332	Свя	вул. Жмеринська, 1-а	124	3100,0	1426,0	138,0	дорожні знаки	**зміна м/м**	Зміна схеми ОДР (організація дорожнього руху)	вул. Жмеринська, 1-а	80	2000,0	920,0	92,0	дорожні знаки
333	Свя	вул. Жолудєва, 6	177	4425,0	2035,5	195,5	дорожні знаки	**зміна м/м**	Зміна схеми ОДР (організація дорожнього руху)	вул. Жолудєва, 6	120	3000,0	1380,0	138,0	дорожні знаки
334	Свя	вул. Симиренка, 38	339	8475,0	3898,5	391,0	дорожні знаки	**зміна м/м**	Зміна схеми ОДР (організація дорожнього руху)	вул. Симиренка, 38	250	6250,0	2875,0	287,5	дорожні знаки
335	Свя	вул. Святошинська, 15	93	2325,0	1069,5	103,5	дорожні знаки	**зміна м/м**	Зміна схеми ОДР (організація дорожнього руху)	вул. Святошинська, 15	214	5350,0	2461,0	241,5	дорожні знаки
336	Свя	вул. Зодчих, 58-а	20	300,0	230,0	0,0	дорожні знаки	**зміна площі для безоплатного паркування**	Приведення у відповідність до Постанови Кабінету міністрів України від 03.12.2009 №1342 та Закону України "Про основи соціальної захищеності інвалідів в Україні"	вул. Зодчих, 58-а	20	300,0	230,0	23,0	дорожні знаки
337	Свя	просп. Перемоги, 121-б - 119	14	210,0	161,0	11,5	дорожні знаки	**вилучити**	На вимогу ДАІ. Паркувальний майданчик попадає в смугу громадського транспорту		0	0	0	0	
338	Свя	просп. Перемоги, 136 (ст. м. "Житомирська", вул. Семашка)	20	300,0	230,0	0,0	дорожні знаки	**зміна площі для безоплатного паркування**	Приведення у відповідність до Постанови Кабінету міністрів України від 03.12.2009 №1342 та Закону України "Про основи соціальної захищеності інвалідів в Україні"	просп. Перемоги, 136 (ст. м. "Житомирська", вул. Семашка)	20	300,0	230,0	23,0	дорожні знаки
339	Свя	просп. Перемоги, 49	24	360,0	276,0	0,0	дорожні знаки	**зміна площі для безоплатного паркування**	Приведення у відповідність до Постанови Кабінету міністрів України від 03.12.2009 №1342 та Закону України "Про основи соціальної захищеності інвалідів в Україні"	просп. Перемоги, 49	24	360,0	276,0	23,0	дорожні знаки
340	Свя							**внести**	Перспектива укладення договору	вул. Бахмацька, 3 (вул. Олевська, 3-в)	40	1000,0	460,0	46,0	дорожні знаки
341	Свя							**внести**	Перспектива укладення договору	Велика Кільцева дорога (навпроти буд. 36 по вул. Зодчих)	40	1000,0	460,0	46,0	дорожні знаки
342	Свя							**внести**	Перспектива укладення договору	Велика Кільцева (навпроти буд. 58/2 по вул. Зодчих)	18	450,0	207,0	23,0	дорожні знаки
343	Свя							**внести**	Перспектива укладення договору	вул. Григоровича-Барського (навпроти буд. №5)	38	950,0	437,0	46,0	дорожні знаки
344	Свя							**внести**	Перспектива укладення договору	вул. Зодчих, 3-а	37	925,0	425,5	46,0	дорожні знаки
345	Свя							**внести**	Перспектива укладення договору	вул. Коласа Якуба, 2	70	1750,0	805,0	80,5	дорожні знаки
346	Свя							**внести**	Перспектива укладення договору	вул. Коласа Якуба, 16	636	15900,0	7314,0	736,0	дорожні знаки
347	Свя							**внести**	Перспектива здійснення діяльності	вул. Кучера В., 9 (ринок "Дніпро")	31	465,0	356,5	34,5	дорожні знаки
348	Свя							**внести**	Перспектива укладення договору	вул. Симиренка, 23 (розворотне кільце трамвая)	34	850,0	391,0	34,5	дорожні знаки
349	Свя							**внести**	Перспектива укладення договору	вул. Сім'ї Сосніних, 23	80	2000,0	920,0	92,0	дорожні знаки
350	Свя							**внести**	Перспектива укладення договору	вул. Ушакова Миколи (навпроти буд.1)	28	700,0	322,0	34,5	дорожні знаки
351	Свя							**внести**	Перспектива укладення договору	пров. Святошинський, 2	40	1000,0	460,0	46,0	дорожні знаки
352	Свя							**внести**	Перспектива укладення договору	просп. Курбаса, 1	180	4500,0	2070,0	207,0	дорожні знаки
353	Свя							**внести**	Перспектива укладення договору	просп. Курбаса, 2-в (біля АЗС)	48	1200,0	552,0	57,5	дорожні знаки
354	Свя							**внести**	Перспектива укладення договору	просп. Курбаса, 8	40	1000,0	460,0	46,0	дорожні знаки
355	Свя							**внести**	Перспектива здійснення діяльності	просп. Перемоги, 142-а	5	75,0	57,5	11,5	дорожні знаки
356	Свя							**внести**	Перспектива здійснення діяльності	просп. Палладіна, 7-а	15	225,0	172,5	23,0	дорожні знаки
357	Свя							**внести**	Перспектива укладення договору	просп. Палладіна, 20	40	1000,0	460,0	46,0	дорожні знаки
358	Свя							**внести**	Перспектива укладення договору	просп. Палладіна (навпроти буд. 63/5-62-б по вул. Ірпінська)	20	500,0	230,0	23,0	дорожні знаки
359	Свя							**внести**	Перспектива укладення договору	вул. Зодчих, 66-68	44	1100,0	506,0	46,0	дорожні знаки
360	Сол	бульв. Лепсе, 2 - 6	60	900,0	690,0	0,0	дорожні знаки	**зміна м/м**	Зміна схеми ОДР (організація дорожнього руху)	бульв. Лепсе, 2 - 6	59	885,0	678,5	69,0	дорожні знаки

361	Сол	бульв. Чоколівський, 42-а	40	1000,0	460,0	46,0	дорожні знаки	зміна м/м	Зміна схеми ОДР (організація дорожнього руху)	бульв. Чоколівський, 42-а	30	750,0	345,0	34,5	дорожні знаки
362	Сол	вул. Лінійна, 15 - 17	31	465,0	356,5	34,5	дорожні знаки	зміна м/м	Зміна схеми ОДР (організація дорожнього руху)	вул. Лінійна, 15 - 17	32	800,0	368,0	34,5	дорожні знаки
363	Сол	вул. Протасів Яр, 13 (під час роботи гірськолижного спортивного комплексу)	30	450,0	345,0	34,5	дорожні знаки	зміна м/м	Зміна схеми ОДР (організація дорожнього руху)	вул. Протасів Яр, 13 (під час роботи гірськолижного спортивного комплексу)	39	975,0	448,5	46,0	дорожні знаки
364	Сол	вул. Протасів Яр, 48 (під час роботи гірськолижного спортивного комплексу)	30	450,0	345,0	34,5	дорожні знаки	зміна м/м	Зміна схеми ОДР (організація дорожнього руху)	вул. Протасів Яр, 48 (під час роботи гірськолижного спортивного комплексу)	40	600,0	460,0	46,0	дорожні знаки
365	Сол	вул. Смоленська (навпроти буд. N 31 - 33)	30	450,0	345,0	0,0	дорожні знаки	зміна площі для безоплатного паркування	Приведення у відповідність до Постанови Кабінету міністрів України від 03.12.2009 №1342 та Закону України "Про основи соціальної захищеності інвалідів в Україні"	вул. Смоленська (навпроти буд. N 31 - 33)	30	450,0	345,0	46,0	дорожні знаки
366	Сол	просп. Червонозоряний, 57	5	75,0	57,5	0,0	дорожні знаки	зміна м/м/площі для безоплатного паркування	Зміна схеми ОДР (організація дорожнього руху)	просп. Червонозоряний, 57	6	150,0	69,0	11,5	дорожні знаки
367	Сол							внести	Перспектива здійснення діяльності	бульв. Лепсе, 26 (по вул. А.Білецького)	18	270,0	207,0	23,0	дорожні знаки
368	Сол							внести	Перспектива укладення договору	вул. Амосова, 2 - 4	24	600,0	276,0	23,0	дорожні знаки
369	Сол							внести	Перспектива укладення договору	вул. Волгоградська (навпроти буд. №№ 33-35)	20	500,0	230,0	23,0	дорожні знаки
370	Сол							внести	Перспектива укладення договору	вул. Галана Ярослава, 30	100	2500,0	1150,0	115,0	дорожні знаки
371	Сол							внести	Перспектива укладення договору	вул. Гарматна, 4	11	165,0	126,5	11,5	дорожні знаки
372	Сол							внести	Перспектива укладення договору	вул. Героїв Севастополя, 23	250	6250,0	2875,0	287,5	дорожні знаки
373	Сол							внести	Перспектива укладення договору	вул. Героїв Севастополя, 42	35	875,0	402,5	46,0	дорожні знаки
374	Сол							внести	Перспектива укладення договору	вул. Гетьмана, 2 (під мостом)	15	375,0	172,5	23,0	дорожні знаки
375	Сол							внести	Перспектива укладення договору	вул. Зеленогірська, 1	80	2000,0	920,0	92,0	дорожні знаки
376	Сол							внести	Перспектива укладення договору	вул. Клінічна, 25	25	625,0	287,5	34,5	дорожні знаки
377	Сол							внести	Перспектива укладення договору	вул. Кудряшова, 14-а	80	2000,0	920,0	92,0	дорожні знаки
378	Сол							внести	Перспектива укладення договору	вул. Кудряшова, 16	100	2500,0	1150,0	115,0	дорожні знаки
379	Сол							внести	Перспектива укладення договору	вул. Механізаторів, 5	15	375,0	172,5	23,0	дорожні знаки
380	Сол							внести	Перспектива укладення договору	вул. Освіти, 1	30	750,0	345,0	34,5	дорожні знаки
381	Сол							внести	Перспектива здійснення діяльності	вул. Радищева, 10/14	41	615,0	471,5	57,5	дорожні знаки
382	Сол							внести	Перспектива укладення договору	вул. Радченка Петра, 25	30	750,0	345,0	34,5	дорожні знаки
383	Сол							внести	Перспектива укладення договору	перетин вул. Уманська та вул. Козицького	60	1500,0	690,0	69,0	дорожні знаки
384	Сол							внести	Перспектива здійснення діяльності	вул. Урицького, 1-а (по вул. Кудряшова)	50	1120,0	575,0	57,5	дорожні знаки
385	Сол							внести	Перспектива укладення договору	просп. Відрадний, 34	80	2000,0	920,0	92,0	дорожні знаки
386	Шев	бульв. Шевченка Тараса, 10	3	45,0	34,5	0,0	дорожні знаки	зміна площі для безоплатного паркування	Приведення у відповідність до Постанови Кабінету міністрів України від 03.12.2009 №1342 та Закону України "Про основи соціальної захищеності інвалідів в Україні"	бульв. Шевченка Тараса, 10	3	45,0	34,5	11,5	дорожні знаки
387	Шев	бульв. Шевченка Тараса, 2/54	8	120,0	92,0	0,0	дорожні знаки	зміна площі для безоплатного паркування	Приведення у відповідність до Постанови Кабінету міністрів України від 03.12.2009 №1342 та Закону України "Про основи соціальної захищеності інвалідів в Україні"	бульв. Шевченка Тараса, 2/54	8	120,0	92,0	11,5	дорожні знаки
388	Шев	бульв. Шевченка Тараса, 27 - 27-б	3	45,0	34,5	0,0	дорожні знаки	зміна площі для безоплатного паркування	Приведення у відповідність до Постанови Кабінету міністрів України від 03.12.2009 №1342 та Закону України "Про основи соціальної захищеності інвалідів в Україні"	бульв. Шевченка Тараса, 27 - 27-б	3	45,0	34,5	11,5	дорожні знаки
389	Шев	бульв. Шевченка Тараса, 44	3	45,0	34,5	0,0	дорожні знаки	зміна площі для безоплатного паркування	Приведення у відповідність до Постанови Кабінету міністрів України від 03.12.2009 №1342 та Закону України "Про основи соціальної захищеності інвалідів в Україні"	бульв. Шевченка Тараса, 44	3	45,0	34,5	11,5	дорожні знаки
390	Шев	бульв. Шевченка Тараса/вул. Пушкінська, 5 - 7/29	13	195,0	149,5	0,0	дорожні знаки	зміна площі для безоплатного паркування	Приведення у відповідність до Постанови Кабінету міністрів України від 03.12.2009 №1342 та Закону України "Про основи соціальної захищеності інвалідів в Україні"	бульв. Шевченка Тараса/вул. Пушкінська, 5 - 7/29	13	195,0	149,5	23,0	дорожні знаки
391	Шев	бульв. Шевченка Тараса/вул. Пушкінська, 8/26	12	180,0	138,0	0,0	дорожні знаки	зміна площі для безоплатного паркування	Приведення у відповідність до Постанови Кабінету міністрів України від 03.12.2009 №1342 та Закону України "Про основи соціальної захищеності інвалідів в Україні"	бульв. Шевченка Тараса/вул. Пушкінська, 8/26	12	180,0	138,0	11,5	дорожні знаки
392	Шев	вул. Багговутівська, 12	3	45,0	34,5	0,0	дорожні знаки	зміна площі для безоплатного паркування	Приведення у відповідність до Постанови Кабінету міністрів України від 03.12.2009 №1342 та Закону України "Про основи соціальної захищеності інвалідів в Україні"	вул. Багговутівська, 12	3	45,0	34,5	11,5	дорожні знаки
393	Шев	вул. Велика Житомирська, 2-а	7	105,0	80,5	0,0	дорожні знаки	зміна площі для безоплатного паркування	Приведення у відповідність до Постанови Кабінету міністрів України від 03.12.2009 №1342 та Закону України "Про основи соціальної захищеності інвалідів в Україні"	вул. Велика Житомирська, 2-а	7	105,0	80,5	11,5	дорожні знаки
394	Шев	вул. Велика Житомирська, 40	6	90,0	69,0	0,0	дорожні знаки	зміна площі для безоплатного паркування	Приведення у відповідність до Постанови Кабінету міністрів України від 03.12.2009 №1342 та Закону України "Про основи соціальної захищеності інвалідів в Україні"	вул. Велика Житомирська, 40	6	90,0	69,0	11,5	дорожні знаки
395	Шев	вул. Володимирська, 37	4	60,0	46,0	0,0	дорожні знаки	зміна площі для безоплатного паркування	Приведення у відповідність до Постанови Кабінету міністрів України від 03.12.2009 №1342 та Закону України "Про основи соціальної захищеності інвалідів в Україні"	вул. Володимирська, 37	4	60,0	46,0	11,5	дорожні знаки

396	Шев	вул. Володимирська, 37 - вул. Малопідвальна, 29	2	30,0	23,0	0,0	дорожні знаки	**зміна м/м/площі для безоплатного паркування**	Зміна схеми ОДР (організація дорожнього руху)	вул. Володимирська, 37 - вул. Малопідвальна, 29	4	60,0	46,0	11,5	дорожні знаки
397	Шев	вул. Володимирська, 38	10	150,0	115,0	0,0	дорожні знаки	**зміна площі для безоплатного паркування**	Приведення у відповідність до Постанови Кабінету міністрів України від 03.12.2009 №1342 та Закону України "Про основи соціальної захищеності інвалідів в Україні"	вул. Володимирська, 38	10	150,0	115,0	11,5	дорожні знаки
398	Шев	вул. Володимирська, 40/2	3	45,0	34,5	0,0	дорожні знаки	**зміна площі для безоплатного паркування**	Приведення у відповідність до Постанови Кабінету міністрів України від 03.12.2009 №1342 та Закону України "Про основи соціальної захищеності інвалідів в Україні"	вул. Володимирська, 40/2	3	45,0	34,5	11,5	дорожні знаки
399	Шев	вул. Володимирська, 42	8	120,0	92,0	0,0	дорожні знаки	**вилучити**	Об'єднано в один паркувальний майданчик по вул. Володимирська (від вул. Б.Хмельницького до вул. Ярославів Вал)		0	0	0	0	
400	Шев	вул. Володимирська, 46	9	135,0	103,5	0,0	дорожні знаки	**зміна адреси/м/м**	Зміна схеми ОДР (організація дорожнього руху)	вул. Володимирська (від вул. Б.Хмельницького до вул. Ярославів Вал)	38	570,0	437,0	57,5	дорожні знаки
401	Шев	вул. Володимирська, 47	4	60,0	46,0	0,0	дорожні знаки	**зміна площі для безоплатного паркування**	Приведення у відповідність до Постанови Кабінету міністрів України від 03.12.2009 №1342 та Закону України "Про основи соціальної захищеності інвалідів в Україні"	вул. Володимирська, 47	4	60,0	46,0	11,5	дорожні знаки
402	Шев	вул. Володимирська, 49-а	5	75,0	57,5	0,0	дорожні знаки	**зміна площі для безоплатного паркування**	Приведення у відповідність до Постанови Кабінету міністрів України від 03.12.2009 №1342 та Закону України "Про основи соціальної захищеності інвалідів в Україні"	вул. Володимирська, 49-а	5	75,0	57,5	11,5	дорожні знаки
403	Шев	вул. Володимирська, 50	15	225,0	172,5	23,0	дорожні знаки	**зміна технічного облаштування**	Встановлено паркомат	вул. Володимирська, 50	15	225,0	172,5	23,0	дорожні знаки/паркомат
404	Шев	вул. Володимирська, 51/53	7	105,0	80,5	0,0	дорожні знаки	**зміна площі для безоплатного паркування**	Приведення у відповідність до Постанови Кабінету міністрів України від 03.12.2009 №1342 та Закону України "Про основи соціальної захищеності інвалідів в Україні"	вул. Володимирська, 51/53	7	105,0	80,5	11,5	дорожні знаки
405	Шев	вул. Володимирська, 52/17	25	375,0	287,5	0,0	дорожні знаки	**зміна площі для безоплатного паркування**	Приведення у відповідність до Постанови Кабінету міністрів України від 03.12.2009 №1342 та Закону України "Про основи соціальної захищеності інвалідів в Україні"	вул. Володимирська, 52/17	25	375,0	287,5	23,0	дорожні знаки
406	Шев	вул. Володимирська, 55 - 57	9	135,0	103,5	0,0	дорожні знаки	**вилучити**	Об'єднано в один паркувальний майданчик по вул. Володимирська (від бульв. Т.Шевченка до вул. Б.Хмельницького)		0	0	0	0	
407	Шев	вул. Володимирська, навпроти буд. №60	36	540,0	414,0	46,0	дорожні знаки/паркомати	**зміна адреси/технічного облаштування**	Зміна сезону роботи, перенесено паркомат на паркувальний майданчик по Вознесенському узвозу / вул. Смирнова-Ласточкіна (від вул. Артема до пров. Нестерівського)	вул. Володимирська, навпроти буд. N 60 (сезонний з 27.08 по 30.06)	36	540,0	414,0	46,0	дорожні знаки/паркомат
408	Шев	вул. Воровського, 11-б	5	75,0	57,5	0,0	дорожні знаки	**зміна площі для безоплатного паркування**	Приведення у відповідність до Постанови Кабінету міністрів України від 03.12.2009 №1342 та Закону України "Про основи соціальної захищеності інвалідів в Україні"	вул. Воровського, 11-б	5	75,0	57,5	11,5	дорожні знаки
409	Шев	вул. Воровського, 9	2	30,0	23,0	0,0	дорожні знаки	**зміна площі для безоплатного паркування**	Приведення у відповідність до Постанови Кабінету міністрів України від 03.12.2009 №1342 та Закону України "Про основи соціальної захищеності інвалідів в Україні"	вул. Воровського, 9	2	30,0	23,0	11,5	дорожні знаки
410	Шев	вул. Глибочицька, 40 - 44, 53	7	105,0	80,5	0,0	дорожні знаки	**зміна площі для безоплатного паркування**	Приведення у відповідність до Постанови Кабінету міністрів України від 03.12.2009 №1342 та Закону України "Про основи соціальної захищеності інвалідів в Україні"	вул. Глибочицька, 40 - 44, 53	7	105,0	80,5	11,5	дорожні знаки
411	Шев	вул. Гоголівська, 17	3	45,0	34,5	0,0	дорожні знаки	**зміна площі для безоплатного паркування**	Приведення у відповідність до Постанови Кабінету міністрів України від 03.12.2009 №1342 та Закону України "Про основи соціальної захищеності інвалідів в Україні"	вул. Гоголівська, 17	3	45,0	34,5	11,5	дорожні знаки
412	Шев	вул. Гончара О., 15/3	2	30,0	23,0	0,0	дорожні знаки	**зміна площі для безоплатного паркування**	Приведення у відповідність до Постанови Кабінету міністрів України від 03.12.2009 №1342 та Закону України "Про основи соціальної захищеності інвалідів в Україні"	вул. Гончара О., 15/3	2	30,0	23,0	11,5	дорожні знаки
413	Шев	вул. Гончара О., 57-б	4	60,0	46,0	0,0	дорожні знаки	**зміна площі для безоплатного паркування**	Приведення у відповідність до Постанови Кабінету міністрів України від 03.12.2009 №1342 та Закону України "Про основи соціальної захищеності інвалідів в Україні"	вул. Гончара О., 57-б	4	60,0	46,0	11,5	дорожні знаки
414	Шев	вул. Гончара О., 67	4	60,0	46,0	0,0	дорожні знаки	**зміна м/м**	Зміна схеми ОДР (організація дорожнього руху)	вул. Гончара О., 67	9	135,0	103,5	11,5	дорожні знаки
415	Шев	вул. Дегтярівська, 51 - 53-а	51	765,0	586,5	0,0	дорожні знаки	**зміна площі для безоплатного паркування**	Приведення у відповідність до Постанови Кабінету міністрів України від 03.12.2009 №1342 та Закону України "Про основи соціальної захищеності інвалідів в Україні"	вул. Дегтярівська, 51 - 53-а	51	765,0	586,5	57,5	дорожні знаки
416	Шев	вул. Дмитрівська, 69	3	45,0	34,5	0,0	дорожні знаки	**зміна площі для безоплатного паркування**	Приведення у відповідність до Постанови Кабінету міністрів України від 03.12.2009 №1342 та Закону України "Про основи соціальної захищеності інвалідів в Україні"	вул. Дмитрівська, 69	3	45,0	34,5	11,5	дорожні знаки

417	Шев	вул. Довженка, 3	6	90,0	69,0	0,0	дорожні знаки	зміна площі для безоплатного паркування	Приведення у відповідність до Постанови Кабінету міністрів України від 03.12.2009 №1342 та Закону України "Про основи соціальної захищеності інвалідів в Україні"	вул. Довженка, 3	6	90,0	69,0	11,5	дорожні знаки
418	Шев	вул. Жилянська, 85	25	375,0	287,5	0,0	дорожні знаки	зміна м/м/площі для безоплатного паркування	Зміна схеми ОДР (організація дорожнього руху)	вул. Жилянська, 85	28	700,0	322,0	34,5	дорожні знаки
419	Шев	вул. Золотоворітська, 13	2	30,0	23,0	0,0	дорожні знаки	зміна площі для безоплатного паркування	Приведення у відповідність до Постанови Кабінету міністрів України від 03.12.2009 №1342 та Закону України "Про основи соціальної захищеності інвалідів в Україні"	вул. Золотоворітська, 13	2	30,0	23,0	11,5	дорожні знаки
420	Шев	вул. Комінтерну (Симона Петлюри), 6	12	180,0	138,0	0,0	дорожні знаки	зміна площі для безоплатного паркування	Приведення у відповідність до Постанови Кабінету міністрів України від 03.12.2009 №1342 та Закону України "Про основи соціальної захищеності інвалідів в Україні"	вул. Комінтерну (Симона Петлюри), 6	12	180,0	138,0	11,5	дорожні знаки
421	Шев	вул. Комінтерну, 28	4	60,0	46,0	0,0	дорожні знаки	зміна площі для безоплатного паркування	Приведення у відповідність до Постанови Кабінету міністрів України від 03.12.2009 №1342 та Закону України "Про основи соціальної захищеності інвалідів в Україні"	вул. Комінтерну, 28	4	60,0	46,0	11,5	дорожні знаки
422	Шев	вул. Котовського, 11	15	225,0	172,5	0,0	дорожні знаки	зміна м/м/площі для безоплатного паркування	Зміна схеми ОДР (організація дорожнього руху)	вул. Котовського, 11	13	325,0	149,5	11,5	дорожні знаки
423	Шев	вул. Леонтовича, Ботанічна пл.	39	585,0	448,5	46,0	дорожні знаки / паркомат	зміна площі для безоплатного паркування	Зміна схеми ОДР (організація дорожнього руху)	вул. Леонтовича, Ботанічна пл.	39	585,0	448,5	57,5	дорожні знаки / паркомат
424	Шев	вул. Лисенка, 10/30	4	60,0	46,0	0,0	дорожні знаки	зміна площі для безоплатного паркування	Приведення у відповідність до Постанови Кабінету міністрів України від 03.12.2009 №1342 та Закону України "Про основи соціальної захищеності інвалідів в Україні"	вул. Лисенка, 10/30	4	60,0	46,0	11,5	дорожні знаки
425	Шев	вул. Лисенка, 4, 8, 5 - 1	28	420,0	322,0	34,5	дорожні знаки	зміна технічного облаштування	Встановлено паркомат	вул. Лисенка, 4, 8, 5 - 1	28	420,0	322,0	34,5	дорожні знаки/ паркомат
426	Шев	вул. Мельникова, 36/1	18	270,0	207,0	23,0	дорожні знаки	зміна адреси	Зміна сезону роботи	вул. Мельникова, 36/1 (сезонний з 27.08 по 30.06)	18	270,0	207,0	23,0	дорожні знаки
427	Шев	вул. Обсерваторна, 12-а	7	105,0	80,5	0,0	дорожні знаки	зміна площі для безоплатного паркування	Приведення у відповідність до Постанови Кабінету міністрів України від 03.12.2009 №1342 та Закону України "Про основи соціальної захищеності інвалідів в Україні"	вул. Обсерваторна, 12-а	7	105,0	80,5	11,5	дорожні знаки
428	Шев	вул. Пирогова, 9 - 7, 2/37 - 4	39	585,0	448,5	46,0	дорожні знаки	зміна технічного облаштування	Встановлено паркомат	вул. Пирогова, 9 - 7, 2/37 - 4	39	585,0	448,5	46,0	дорожні знаки/паркомат
429	Шев	вул. Рейтарська, 28	1	15,0	11,5	0,0	дорожні знаки	зміна площі для безоплатного паркування	Приведення у відповідність до Постанови Кабінету міністрів України від 03.12.2009 №1342 та Закону України "Про основи соціальної захищеності інвалідів в Україні"	вул. Рейтарська, 28	1	15,0	11,5	11,5	дорожні знаки
430	Шев	вул. Рейтарська, 29	4	60,0	46,0	0,0	дорожні знаки	зміна площі для безоплатного паркування	Приведення у відповідність до Постанови Кабінету міністрів України від 03.12.2009 №1342 та Закону України "Про основи соціальної захищеності інвалідів в Україні"	вул. Рейтарська, 29	4	60,0	46,0	11,5	дорожні знаки
431	Шев	вул. Рейтарська, 37	4	60,0	46,0	0,0	дорожні знаки	зміна площі для безоплатного паркування	Приведення у відповідність до Постанови Кабінету міністрів України від 03.12.2009 №1342 та Закону України "Про основи соціальної захищеності інвалідів в Україні"	вул. Рейтарська, 37	4	60,0	46,0	11,5	дорожні знаки
432	Шев	вул. Саксаганського, 115-а	14	210,0	161,0	0,0	дорожні знаки	зміна м/м/площі для безоплатного паркування	Зміна схеми ОДР (організація дорожнього руху)	вул. Саксаганського, 115-а	15	225,0	172,5	11,5	дорожні знаки
433	Шев	вул. Саксаганського, 119	3	45,0	34,5	0,0	дорожні знаки	зміна площі для безоплатного паркування	Приведення у відповідність до Постанови Кабінету міністрів України від 03.12.2009 №1342 та Закону України "Про основи соціальної захищеності інвалідів в Україні"	вул. Саксаганського, 119	3	45,0	34,5	11,5	дорожні знаки
434	Шев	вул. Смирнова - Ласточкіна, 10-а	4	60,0	46,0	0,0	дорожні знаки	зміна площі для безоплатного паркування	Приведення у відповідність до Постанови Кабінету міністрів України від 03.12.2009 №1342 та Закону України "Про основи соціальної захищеності інвалідів в Україні"	вул. Смирнова - Ласточкіна, 10-а	4	60,0	46,0	11,5	дорожні знаки
435	Шев	вул. Стрілецька, 2/17	4	60,0	46,0	0,0	дорожні знаки	зміна площі для безоплатного паркування	Приведення у відповідність до Постанови Кабінету міністрів України від 03.12.2009 №1342 та Закону України "Про основи соціальної захищеності інвалідів в Україні"	вул. Стрілецька, 2/17	4	60,0	46,0	11,5	дорожні знаки
436	Шев	вул. Тургеневська, 76 - 78	5	75,0	57,5	0,0	дорожні знаки	зміна площі для безоплатного паркування	Приведення у відповідність до Постанови Кабінету міністрів України від 03.12.2009 №1342 та Закону України "Про основи соціальної захищеності інвалідів в Україні"	вул. Тургеневська, 76 - 78	5	75,0	57,5	11,5	дорожні знаки
437	Шев	вул. Тургеневська, 80-а	4	60,0	46,0	0,0	дорожні знаки	зміна площі для безоплатного паркування	Приведення у відповідність до Постанови Кабінету міністрів України від 03.12.2009 №1342 та Закону України "Про основи соціальної захищеності інвалідів в Україні"	вул. Тургеневська, 80-а	4	60,0	46,0	11,5	дорожні знаки
438	Шев	вул. Франка, 4-б	10	150,0	115,0	0,0	дорожні знаки	зміна площі для безоплатного паркування	Приведення у відповідність до Постанови Кабінету міністрів України від 03.12.2009 №1342 та Закону України "Про основи соціальної захищеності інвалідів в Україні"	вул. Франка, 4-б	10	150,0	115,0	11,5	дорожні знаки
439	Шев	вул. Хмельницького Богдана, 17/52-а	8	120,0	92,0	0,0	дорожні знаки	зміна площі для безоплатного паркування	Приведення у відповідність до Постанови Кабінету міністрів України від 03.12.2009 №1342 та Закону України "Про основи соціальної захищеності інвалідів в Україні"	вул. Хмельницького Богдана, 17/52-а	8	120,0	92,0	11,5	дорожні знаки

440	Шев	вул. Хмельницького Богдана, 19 - 21-а	7	105,0	80,5	0,0	дорожні знаки	**зміна площі для безоплатного паркування**	Приведення у відповідність до Постанови Кабінету міністрів України від 03.12.2009 №1342 та Закону України "Про основи соціальної захищеності інвалідів в Україні"	вул. Хмельницького Богдана, 19 - 21-а	7	105,0	80,5	11,5	дорожні знаки
441	Шев	вул. Хмельницького Богдана, 23	5	75,0	57,5	0,0	дорожні знаки	**зміна площі для безоплатного паркування**	Приведення у відповідність до Постанови Кабінету міністрів України від 03.12.2009 №1342 та Закону України "Про основи соціальної захищеності інвалідів в Україні"	вул. Хмельницького Богдана, 23	5	75,0	57,5	11,5	дорожні знаки
442	Шев	вул. Хмельницького Богдана, 30/10	5	75,0	57,5	0,0	дорожні знаки	**зміна площі для безоплатного паркування**	Приведення у відповідність до Постанови Кабінету міністрів України від 03.12.2009 №1342 та Закону України "Про основи соціальної захищеності інвалідів в Україні"	вул. Хмельницького Богдана, 30/10	5	75,0	57,5	11,5	дорожні знаки
443	Шев	вул. Хмельницького Богдана, 32	8	120,0	92,0	0,0	дорожні знаки	**зміна площі для безоплатного паркування**	Приведення у відповідність до Постанови Кабінету міністрів України від 03.12.2009 №1342 та Закону України "Про основи соціальної захищеності інвалідів в Україні"	вул. Хмельницького Богдана, 32	8	120,0	92,0	11,5	дорожні знаки
444	Шев	вул. Хмельницького Богдана, 34-а - 40/25	4	60,0	46,0	0,0	дорожні знаки	**зміна площі для безоплатного паркування**	Приведення у відповідність до Постанови Кабінету міністрів України від 03.12.2009 №1342 та Закону України "Про основи соціальної захищеності інвалідів в Україні"	вул. Хмельницького Богдана, 34-а - 40/25	4	60,0	46,0	11,5	дорожні знаки
445	Шев	вул. Хмельницького Богдана, 39	3	45,0	34,5	0,0	дорожні знаки	**зміна площі для безоплатного паркування**	Приведення у відповідність до Постанови Кабінету міністрів України від 03.12.2009 №1342 та Закону України "Про основи соціальної захищеності інвалідів в Україні"	вул. Хмельницького Богдана, 39	3	45,0	34,5	11,5	дорожні знаки
446	Шев	вул. Хмельницького Богдана, 53	5	75,0	57,5	0,0	дорожні знаки	**зміна площі для безоплатного паркування**	Приведення у відповідність до Постанови Кабінету міністрів України від 03.12.2009 №1342 та Закону України "Про основи соціальної захищеності інвалідів в Україні"	вул. Хмельницького Богдана, 53	5	75,0	57,5	11,5	дорожні знаки
447	Шев	вул. Хмельницького Богдана, 55 - 57	4	60,0	46,0	0,0	дорожні знаки	**зміна площі для безоплатного паркування**	Приведення у відповідність до Постанови Кабінету міністрів України від 03.12.2009 №1342 та Закону України "Про основи соціальної захищеності інвалідів в Україні"	вул. Хмельницького Богдана, 55 - 57	4	60,0	46,0	11,5	дорожні знаки
448	Шев	вул. Чорновола В., 25	4	60,0	46,0	0,0	дорожні знаки	**зміна площі для безоплатного паркування**	Приведення у відповідність до Постанови Кабінету міністрів України від 03.12.2009 №1342 та Закону України "Про основи соціальної захищеності інвалідів в Україні"	вул. Чорновола В., 25	4	60,0	46,0	11,5	дорожні знаки
449	Шев	вул. Ярославів Вал, 14-а	8	120,0	92,0	0,0	дорожні знаки	**зміна площі для безоплатного паркування**	Приведення у відповідність до Постанови Кабінету міністрів України від 03.12.2009 №1342 та Закону України "Про основи соціальної захищеності інвалідів в Україні"	вул. Ярославів Вал, 14-а	8	120,0	92,0	11,5	дорожні знаки
450	Шев	вул. Ярославів Вал, 14-б	8	120,0	92,0	0,0	дорожні знаки	**зміна площі для безоплатного паркування**	Приведення у відповідність до Постанови Кабінету міністрів України від 03.12.2009 №1342 та Закону України "Про основи соціальної захищеності інвалідів в Україні"	вул. Ярославів Вал, 14-б	8	120,0	92,0	11,5	дорожні знаки
451	Шев	вул. Ярославів Вал, 22	8	120,0	92,0	0,0	дорожні знаки	**зміна площі для безоплатного паркування**	Приведення у відповідність до Постанови Кабінету міністрів України від 03.12.2009 №1342 та Закону України "Про основи соціальної захищеності інвалідів в Україні"	вул. Ярославів Вал, 22	8	120,0	92,0	11,5	дорожні знаки
452	Шев	вул. Ярославів Вал, 23	8	120,0	92,0	0,0	дорожні знаки	**зміна площі для безоплатного паркування**	Приведення у відповідність до Постанови Кабінету міністрів України від 03.12.2009 №1342 та Закону України "Про основи соціальної захищеності інвалідів в Україні"	вул. Ярославів Вал, 23	8	120,0	92,0	11,5	дорожні знаки
453	Шев	вул. Ярославів Вал, 30/18	4	60,0	46,0	0,0	дорожні знаки	**зміна площі для безоплатного паркування**	Приведення у відповідність до Постанови Кабінету міністрів України від 03.12.2009 №1342 та Закону України "Про основи соціальної захищеності інвалідів в Україні"	вул. Ярославів Вал, 30/18	4	60,0	46,0	11,5	дорожні знаки
454	Шев	по Вознесенському узвозу / вул. Смирнова-Ласточкіна (від вул. Артема до пров. Нестерівського)	38	570,0	437,0	46,0	дорожні знаки	**зміна технічного облаштування**	Встановлено паркомат	по Вознесенському узвозу / вул. Смирнова-Ласточкіна (від вул. Артема до пров. Нестерівського)	38	570,0	437,0	46,0	дорожні знаки/паркомат
455	Шев	пров. Бєлінського, 5-а / вул. Хмельницького Богдана, 57-б	6	90,0	69,0	0,0	дорожні знаки	**зміна площі для безоплатного паркування**	Приведення у відповідність до Постанови Кабінету міністрів України від 03.12.2009 №1342 та Закону України "Про основи соціальної захищеності інвалідів в Україні"	пров. Бєлінського, 5-а / вул. Хмельницького Богдана, 57-б	6	90,0	69,0	11,5	дорожні знаки
456	Шев	пров. Георгіївський, 2	3	45,0	34,5	0,0	дорожні знаки	**зміна площі для безоплатного паркування**	Приведення у відповідність до Постанови Кабінету міністрів України від 03.12.2009 №1342 та Закону України "Про основи соціальної захищеності інвалідів в Україні"	пров. Георгіївський, 2	3	45,0	34,5	11,5	дорожні знаки
457	Шев	пров. Рильський, 1-Б/20	6	150,0	69,0	0,0	дорожні знаки	**зміна адреси/м/м/площі для безоплатного паркування**	Зміна схеми ОДР (організація дорожнього руху)	пров. Рильський (вул. Стрілецька-вул. Володимирська)	23	345,0	264,5	34,5	дорожні знаки
458	Шев	пров. Рильський, 5	4	60,0	46,0	0,0	дорожні знаки	**вилучити**	Об'єднано в один паркувальний майданчик за адресою: пров. Рильський (вул. Стрілецька-вул. Володимирська)		0	0	0	0	
459	Шев	пров. Рильський, 6	14	210,0	161,0	0,0	дорожні знаки	**вилучити**	Об'єднано в один паркувальний майданчик за адресою: пров. Рильський (вул. Стрілецька-вул. Володимирська)		0	0	0	0	
460	Шев	просп. Перемоги, 30 - 32 (сезонний з 01.05 по 01.10)	34	510,0	391,0	34,5	дорожні знаки/паркомат	**зміна технічного облаштування**	Перенесено паркомат на паркувальний майданчик за адресою вул. Лисенка, 4, 8, 5 - 1	просп. Перемоги, 30 - 32 (сезонний з 01.05 по 01.10)	34	510,0	391,0	34,5	дорожні знаки

461	Шев	просп. Перемоги, 52/2	4	60,0	46,0	0,0	дорожні знаки	зміна загальної площі та площі для безоплатного паркування	Приведення у відповідність до Постанови Кабінету міністрів України від 03.12.2009 №1342 та Закону України "Про основи соціальної захищеності інвалідів в Україні"	просп. Перемоги, 52/2	4	100,0	46,0	11,5	дорожні знаки
462	Шев							внести	Перспектива здійснення діяльності	бульв. Шевченка Тараса, 37/122-29	13	195,0	149,5	11,5	дорожні знаки
463	Шев							внести	Перспектива здійснення діяльності	бульв. Шевченка Тараса, 38-44	7	105,0	80,5	11,5	дорожні знаки
464	Шев							внести	Перспектива здійснення діяльності	бульв. Шевченка (ст.м. "Університет")	15	225,0	172,5	11,5	дорожні знаки
465	Шев							внести	Перспектива здійснення діяльності	бульв. Шевченка Тараса (від вул. Володимирської до вул. Терещенківської)	8	120,0	92,0	11,5	дорожні знаки
466	Шев							внести	Перспектива здійснення діяльності	бульв. Шевченка Тараса (від вул. Терещенківської до вул. Пушкінської)	10	150,0	115,0	11,5	дорожні знаки
467	Шев							внести	Перспектива здійснення діяльності	вул. Артема, 82-84	4	60,0	46,0	11,5	дорожні знаки
468	Шев							внести	Перенесено з Печерського району	вул. Велика Васильківська (вул. Червоноармійська), 1-3/2	10	150,0	115,0	11,5	дорожні знаки
469	Шев							внести	Перспектива здійснення діяльності	вул. Володимирська, 58-62	38	570,0	437,0	46,0	дорожні знаки
470	Шев							внести	Перспектива здійснення діяльності	вул. Воровського (від вул. Тургенівської до вул. Гоголівської)	22	330,0	253,0	23,0	дорожні знаки
471	Шев							внести	Перспектива здійснення діяльності	вул. Воровського, 3-15	34	510,0	391,0	34,5	дорожні знаки
472	Шев							внести	Перспектива укладення договору	вул. Глибочицька, 32В-32Б	34	510,0	391,0	34,5	дорожні знаки
473	Шев							внести	Перспектива укладення договору	вул. Довженка, 12-а	60	1500,0	690,0	69,0	дорожні знаки
474	Шев							внести	Перспектива укладення договору	вул. Котовського, 47, корпус 2	55	1375,0	632,5	69,0	дорожні знаки
475	Шев							внести	Перспектива укладення договору	вул. Молдавська, 2 (під час проведення заходів)	34	850,0	391,0	34,5	дорожні знаки
476	Шев							внести	Перспектива здійснення діяльності	вул. Скоропадського Павла, 9/2	16	240,0	184,0	23,0	дорожні знаки
477	Шев							внести	Перспектива здійснення діяльності	вул. Червоноармійська, 12-6-20	12	180,0	138,0	11,5	дорожні знаки
478	Шев							внести	Перспектива здійснення діяльності	вул. Ярославів Вал (від вул. Гончара до вул. Володимирської)	68	1020,0	782,0	80,5	дорожні знаки
479	Шев							внести	Перспектива здійснення діяльності	вул. Хмельницького Богдана, 16/22-26	14	210,0	161,0	11,5	дорожні знаки
480	Шев							внести	Перспектива здійснення діяльності	вул. Хрещатик (від бульв. Т.Шевченка до вул. Б.Хмельницького)	19	285,0	218,5	23,0	дорожні знаки
481	Шев							внести	Перспектива здійснення діяльності	вул. Хрещатик (від вул. Б.Хмельницького до вул. Прорізної)	37	555,0	425,5	46,0	дорожні знаки
482	Шев							внести	Перспектива здійснення діяльності	вул. Хрещатик (від вул. Прорізної до вул. А.Городецького)	50	750,0	575,0	57,5	дорожні знаки
483	Шев							внести	Перспектива здійснення діяльності	вул. Хрещатик (від алеї Героїв небесної сотні до пл. Європейської)	15	225,0	172,5	23,0	дорожні знаки
484	Шев							внести	Перспектива здійснення діяльності	просп. Перемоги, 22-26	46	690,0	529,0	57,5	дорожні знаки
485	Шев							внести	Перспектива укладення договору	просп. Перемоги, 23	4	60,0	46,0	11,5	дорожні знаки
486	Шев							внести	Перспектива здійснення діяльності	просп. Перемоги, 31-29	11	165,0	126,5	11,5	дорожні знаки
487	Шев							внести	Перспектива укладення договору	просп. Перемоги, 38	18	450,0	207,0	23,0	дорожні знаки
488	Шев							внести	Перспектива укладення договору	просп. Перемоги, 40-б (на території парку) (під час проведення заходів)	69	1725,0	793,5	80,5	дорожні знаки
489	Шев							внести	Перспектива укладення договору	просп. Перемоги, 42-44	21	525,0	241,5	23,0	дорожні знаки
490	Шев							внести	Перспектива здійснення діяльності	просп. Перемоги, 47-45	16	240,0	184,0	23,0	дорожні знаки
491	Шев							внести	Перспектива здійснення діяльності	просп. Перемоги, 48	31	465,0	356,5	34,5	дорожні знаки

Директор КП "Київтранспарксервіс" **В.Г. Першин**

УКРАЇНА

ВИКОНАВЧИЙ ОРГАН КИЇВСЬКОЇ МІСЬКОЇ РАДИ
(КИЇВСЬКА МІСЬКА ДЕРЖАВНА АДМІНІСТРАЦІЯ)

ДЕПАРТАМЕНТ
ПРОМИСЛОВОСТІ ТА РОЗВИТКУ ПІДПРИЄМНИЦТВА

вул. Терещенківська, 11-А, м. Київ, 01004, тел./факс (044) 235-86-93, call-центр (044) 15-51
e-mail: dprp@kievcity.gov.ua, код ЄДРПОУ 24250279

15. 04. 2015 № 052 – 2528
на № _____ від _____

Директору КП
«Київтранспарксервіс»
Першину В.Г.

Про надання роз'яснень
щодо ознак регуляторності

Шановний Володимире Геннадійовичу!

На виконання Вашого листа від 15.04.2015 № 839 Департаментом промисловості та розвитку підприємництва виконавчого органу Київської міської ради (Київської міської державної адміністрації) опрацьовано проект рішення Київської міської ради «Про внесення змін до таблиці № 1 до додатка 5 до рішення Київської міської ради від 23 червня 2011 року № 242/5629 «Про встановлення місцевих податків і зборів в м. Києві та акцизного податку» і повідомляємо.

Відповідно до пояснювальної записки вказаний проект рішення розроблений на виконання рішення Київської міської ради від 22.01.2015 № 22/887 «Про затвердження Концепції розвитку паркувального простору в місті Києві», пунктом 2 якого КП «Київтранспарксервіс» визначено відповідальним за виконання Концепції.

Завданням Концепції є збільшення кількості місць для паркування транспортних засобів на майданчиках для денного та нічного паркування з існуючих 25 тис. до приблизно 125 тис. паркомісць на кінець 2020 р. у місті Києві, щорічно в обсягах близько до 20 тис. паркомісць на рік.

КП «Київтранспарксервіс» здійснено обстеження паркувального простору міста Києва за результатами якого було встановлено, що окремі паркувальні майданчики функціонують без належним чином оформлених документів, що посвідчують право користування відповідними ділянками.

З метою усунення виявлених порушень, приведення у відповідність роботу окремих паркувальних майданчиків згідно чинного законодавства, а також збільшення надходжень до бюджету м. Києва Департаментом транспортної інфраструктури виконавчого органу Київської міської ради (Київської міської державної адміністрації), в підпорядкуванні якого є КП «Київтранспарксервіс», підготовлено відповідний проект рішення Київської міської ради щодо внесення змін до Переліку паркувальних майданчиків, які закріплені за комунальним підприємством «Київтранспарксервіс».

Підпунктом 10.2.1. пункту 10.2. статті 10 Податкового кодексу збір за місця для паркування транспортних засобів належить до місцевих зборів.

Підпунктом 268-1.1.1. пункту 268-1. статті 286 Податкового кодексу встановлено, що платниками збору є юридичні особи, їх філії (відділення, представництва), фізичні особи-підприємці, які згідно з рішенням сільської, селищної або міської ради організовують та провадять діяльність із забезпечення паркування транспортних засобів на майданчиках для платного паркування та спеціально відведених автостоянках.

Перелік спеціальних земельних ділянок, відведених для організації та провадження діяльності із забезпечення паркування транспортних засобів, в якому зазначаються їх місцезнаходження, загальна площа, технічне облаштування, кількість місць для паркування транспортних засобів, затверджується рішенням сільської, селищної або міської ради про встановлення збору (пп. 268-1.1.2.).

Таке рішення разом з переліком осіб, які уповноважені організовувати та провадити діяльність із забезпечення паркування транспортних засобів, надається виконавчим органом сільської, селищної, міської ради контролюючому органу в порядку, встановленому розділом I Податкового кодексу.

З огляду на викладене вище, Київською міською радою було прийнято рішення від 23 червня 2011 року № 242/5629 «Про встановлення місцевих податків і зборів в м. Києві та акцизного податку» із змінами та доповненнями до нього, яким затверджено Положення про збір за місця для паркування транспортних засобів у місті Києві (додаток 5) та Перелік паркувальних майданчиків, які закріплені за комунальним підприємством «Київтранспарксервіс» (таблиця № 1 до додатка 5).

Вказаним проектом рішення передбачено внесення змін до таблиці № 1 до додатка 5 до рішення Київської міської ради від 23 червня 2011 року № 242/5629, яким пропонується викласти у новій редакції Перелік паркувальних майданчиків, які закріплені за комунальним підприємством «Київтранспарксервіс».

Відповідно до ст. 1 Закону України «Про засади державної регуляторної політики у сфері господарської діяльності» регуляторний акт це:

прийнятий уповноваженим регуляторним органом нормативно-правовий акт, який або окремі положення спрямовані на правове регулювання господарських відносин, а також адміністративних відносин між

регуляторними органами або іншими органами державної влади та суб'єктами господарювання;

прийнятий уповноваженим регуляторним органом інший офіційний письмовий документ, який встановлює, змінює чи скасовує норми права, застосовується неодноразово та щодо невизначеного кола осіб і який або окремі положення якого спрямовані на правове регулювання господарських відносин, а також адміністративних відносин між регуляторними органами або іншими органами державної влади та суб'єктами господарювання, незалежно від того, чи вважається цей документ відповідно до закону, що регулює відносини у певній сфері, нормативно-правовим актом.

Отже, запропонованим проектом рішення не змінюються норми Положення про збір за місця для паркування транспортних засобів у місті Києві (додаток 5), яким визначено об'єкт і базу оподаткування цим збором, а зміни стосуються лише місцезнаходження земельних ділянок, відведених для паркування, кількість машино-місць і площі земельної ділянки, закріпленої за КП «Київтранспарксервіс», та прийняття якого не створюватиме перешкод для розвитку господарської діяльності і не буде спрямоване на правове регулювання господарських відносин між регуляторними органами або іншими органами державної влади та невизначеним колом суб'єктів господарювання.

Враховуючи викладене вище, вважаємо, що проект рішення Київської міської ради «Про внесення змін до таблиці № 1 до додатка 5 до рішення Київської міської ради від 23 червня 2011 року № 242/5629 «Про встановлення місцевих податків і зборів в м. Києві та акцизного податку» не має ознак регуляторного акта і не підпадає під дію Закону.

З повагою

Директор М. Кузьменко

Любінська 235 30 61

До виконання у порядок денний 27/04/15

№3

КИЇВСЬКА МІСЬКА РАДА
VII СКЛИКАННЯ

ТИМЧАСОВА КОНТРОЛЬНА КОМІСІЯ КИЇВРАДИ З ПИТАНЬ ПЕРЕВІРКИ ЛЕГІТИМНОСТІ РІШЕНЬ КИЇВСЬКОЇ МІСЬКОЇ РАДИ ПРИЙНЯТИХ ПІСЛЯ ТРАВНЯ 2006 РОКУ

01044, м. Київ, вул. Хрещатик, 36, к 418 *тел./факс (044) 202-72-37, 202-70-14*

20 квітня 2015 р. №08/ТКК-1-38

КИЇВСЬКА МІСЬКА РАДА
20 КВІ 2015
Вх. № 08/7004

Голові постійної комісія Київради
з питань транспорту та зв'язку.
Піковському І.О.

Шановний Ігор Олександровичу !

До тимчасової контрольної комісія Київради з питань перевірки легітимності рішень Київської міської ради, прийнятих після травня 2006 року звернулися представники громадської організації об'єднання автовласників «Лотос-авто» з проханням перевірки легітимності рішення Київради від 23.06.11 року №242/5629 «Про встановлення місцевих податків і зборів в м. Києві» в частині пункту 28 в таблиці № 1 до додатку 3 «Перелік паркувальних майданчиків, які закріплені за комунальним підприємством «Київтранспарксервіс».

На засіданні тимчасової контрольної комісія Київради з питань перевірки легітимності рішень Київської міської ради, прийнятих після травня 2006 року, яке відбулося 26.02.2015 року прийняла рішення звернутися до постійної комісія Київради з питань транспорту та зв'язку щодо розгляду даної справи по суті.

За результатами розгляду прошу Вас повідомити представників громадської організації об'єднання автовласників «Лотос-авто» та в копії мене.

Додаток: звернення представників громадської організації об'єднання автовласників «Лотос-авто» на 8 арк.

З повагою,
депутат Київради,
голова тимчасової контрольної комісії Т.Меліхова

Громадська організація
об'єднання автовласників «Лотос-авто»
код за ЄДРПОУ 25680409
п/р 26006531629500 в ПАТ «УкрСиббанк» МФО 351005
02154, м. Київ-154, а/с 82
телефон: (044) 361-18-44
мобільний: (094) 925-88-44
ел.адреса:lotos@ukrpost.ua

вих. N 31 від 13.02.2015

Голові тимчасової контрольної комісії
Київради з питань перевірки легітимності
рішень Київської міської ради, прийнятих
після травня 2006 року
Меліховій Т. І.
01044, м. Київ - 44, вул. Хрещатик, 36

КИЇВСЬКА МІСЬКА РАДА
18 ЛЮТ 2015
Вх. № 08/2964

Шановна Тетяно Іванівно!

Громадська організація об'єднання автовласників "Лотос-авто" звертається до Вас з клопотанням щодо досконального вивчення і перевірки легітимності Рішення Київської міської ради від 23.06.2011 №242/5629 «Про встановлення місцевих податків і зборів в м. Києві» (в редакції від 13.11.2013 №427/9915) з метою **вилучення** з таблиці №1 до додатка 3 («Перелік паркувальних майданчиків, які закріплені за комунальним підприємством «Київтранспарксервіс») **пункту 28 (*вул. Миропільська, 35-б*) у Дніпровському р-ні.** Цей пункт (як і саме рішення) не відповідає вимогам законодавства України та інтересам територіальної громади міста Києва, прийнятий з численними порушеннями і повинен бути повністю скасований з наступних беззаперечних підстав:

1) Наш лист № 26 від 06.02.2015 року до голови КМР Кличка В.В.;
2) Виходячи зі стенограми пленарного засідання КМР від 13.11.2013 (див. стор. 9) та результатів поіменного голосування № 10, це рішення (як і інші попередні та наступні) фактично було нав'язане доповідачем Водовозовим та підтримано одноголосно(?) усіма(!!!) депутатами (у тому числі і Вами) без належного обговорення - автоматично. Незважаючи на те, що зміна у 200 «паркувальних майданчиків» може порушувати права не тільки 200 їх утримувачів, а ще приблизно 20 тис. (!) зацікавлених автовласників – значної частини територіальної громади міста Києва «зазначений проект погоджено без застережень»?
3) Позиція Водовозова з цього питання та її обговорення депутатами наведена у стенограмі пленарного засідання КМР від 01.12.2011 (стор. 29-35) де до вищезгаданої таблиці, дивним чином, у якості земельної ділянки для паркування відведено територію дитячого садочку для дітей-інвалідів по вул. Миропільській, 35-а (!);
4) Після нашої зустрічі з Водовозовим (30.01.2012) і визнання ним наших прав на експлуатацію та узаконення автостоянки по вул. Миропільській, 35-б, вона потрапила до додатку 3 таблиці №1 (?!);

5) Наша громадська автостоянка давно була під прицілом криміналітету та витримала сім рейдерських атак за різними схемами. У цьому випадку, ділки, прийшовши з КП «Дніпропарксервіс» до КП «Київтранспарксервіс» використали новий сценарій. Вони здійснили захоплення, «пропихнувши» через Київраду нашу існуючу автостоянку за адресою дітсадка, згодом змінивши літери «а» на «б».

На останок зауважимо! Ідея відведення **існуючих, упорядкованих** автостоянок під управління КП «Київтранспарксервіс» є хибною та, навіть, шкідливою. Вона не веде до наповнення бюджету, а свідомо заводить кошти громади у тінь, розпорошує їх між групами підставних структур для забезпечення роботи кримінальної схеми, під назвою, «каскад» з метою безконтрольного привласнення грошових та майнових цінностей, що вже нанесло великих збитків киянам та місту.

Наголошуємо, що для наповнення бюджету потрібно терміново легалізувати земельні відносини по існуючих упорядкованих земельних ділянках (автостоянках).

При необхідності надамо інші необхідні матеріали. Наполягаємо на присутності наших представників у процесі розгляду цього питання та прийняття участі у засіданнях Вашої комісії.

Додатки на 7-ми аркушах.

З повагою і за дорученням громадян.

Голова правління Андрющенко А.В.

моб. (063) 33-900-77

Громадська організація
об'єднання автовласників «Лотос-авто»
код за ЄДРПОУ 25680409
п/р 26006531629500 в ПАТ «УкрСиббанк» МФО 351005
02154, м. Київ-154, а/с 82
телефон: (044) 544-18-44
мобільний: (094) 925-88-44
ел.адреса:lotos@ukrpost.ua

"06" 02 2015 р. № 26

Київському міському голові
Кличку В. В.
01044, Київ, вул. Хрещатик, 36

Шановний Віталію Володимировичу!

Громадська організація об'єднання автовласників "Лотос-авто" звертається до Вас з клопотанням щодо негайного внесення змін до Рішення КМР від 23.06.2011 №242/5629 «Про встановлення місцевих податків і зборів в м. Києві» (в редакції від 13.11.13 №427/9915) і **вилучити** з таблиці №1 до додатка 3 – «Перелік паркувальних майданчиків, які закріплені за комунальним підприємством «Київтранспарксервіс» **пункт 28 (*вул. Миропільська, 35-б*) у Дніпровському р-ні** та вивести його з експлуатації площ земельних ділянок, відведених для забезпечення паркування транспортних засобів.

Ця вимога подається з наступних вагомих підстав:

1) наша громадська автостоянка не є комунальною, яка «побудована за рахунок коштів місцевого бюджету» (п.2 додатку 13 в редакції рішення КМР від 01.12.11 №722/6958), а навпаки, її майно створювалося і упорядковувалося місцевою територіальною громадою на місці смітнику за рахунок коштів місцевих мешканців (членів нашої неприбуткової організації) з метою звільнення прибудинкових територій від зайвого транспорту, його зберігання та охорони;
2) на підставі Рішення Київради від 04.03.99 №148/249 ми активно намагаємося укласти договір оренди для належного утримання території та збільшення надходжень до бюджету міста (у 2006-2014 р.р. Київська влада усіляко потидіяла укладанню подібних договорів);
3) маємо чинно узгоджений проект землеустрою, реєстрацію у Державному земельному кадастрі та нормативну грошову оцінку цієї ділянки, регулярно сплачуємо земельний, ін. податки тощо;
4) неузгоджена анексія КП «Київтранспарксервіс» нашої автостоянки з усім колективним та особистим майном громадян була здійснена 26.12.2012 р. (ще до ухвали рішення від 13.11.13 №427/9915) шляхом силового рейдерського захоплення (є відповідні заяви) без урахування наших інтересів, як належного землекористувача, балансоутримувача та користувача майна, що на ній розташовано;

5) наші (зафіксовані) неодноразові звернення з цього приводу до Головного управління транспорту та зв'язку і КП «Київтранспарксервіс» залишилися без реагувань (останні 01.12.14р.);

Підкреслюємо, що наша автостоянка випадково (з чиєїсь халатності) або з корисливих мотивів потрапила у цей перелік, бо до 13.11.2013 року її у цьому переліку не було!

Сподіваємося на терміновий розгляд і позитивне вирішення нашого питання без долучення судових органів, отримання обгрунтованої відповіді, бо відсутність дієвої, адекватної реакції на неодноразові запити та звернення до різних владних структур перешкоджає діяльності нашої громадської організації, створює негативні умови збереження особистого автотранспорту та майна громадян у м. Києві і провокує виникнення соціальної напруги, масового обурення та невдоволення діями органів державної влади.

Також маємо порівняльну таблицю втрат бюджету м. Києва при застосуванні такого ганебного підходу до вирішення проблем зберігання та паркування особистого транспорту і особисту думку на підставі дослідження позиції громадян.

Цей лист затверджений Загальними зборами нашої громадської організації та узгоджений з місцевою територіальною громадою та іншими зацікавленими громадськими та іншими організаціями.

Додатки на 8-ми аркушах.

З повагою і за дорученням громадян.

Голова правління Андрющенко А.В.

моб. (063) 33-900-77

«ПОТОС-АВТО» Ідентифікаційний код 25685409

КМД УАППЗ "УКРПОШТА" КИЇВ 97
ВУЛ.БУДИШАНСЬКА, 7
ПН 215600426655
ФН 2659015458

ХАЛАЙ

0209702394984
ЛИСТ РЕКОМ. ПРІОР
КОМУ: КЛИЧКО В В,
КУДИ: 01044 КИЇВ
МАСА:
0,058 КГ
ЗА МАСУ:
9,20 ГРН.
ЗА ПОВІДОМ.:
4,10 ГРН.
МАРКИ ВЗ:
13,30 ГРН.

13,30 Б

СУМА 13,30
ПДВ Б = 0,00% 0,00
ГОТІВКОЮ 20,00
ЗДАЧА 6,70

ДАТА 09-02-2015 ЧАС 14:00:46 N°4490
З. Н. РИ00000510
ФІСКАЛЬНИЙ ЧЕК

Випуск № 125 (1253)
П'ЯТНИЦЯ,
22 листопада
2013 року

ДОКУМЕНТ

Нормативно-правові та інші акти органів державної влади та управління

РІШЕННЯ КИЇВСЬКОЇ МІСЬКОЇ РАДИ

Про внесення змін до таблиці № 1 до додатка 3 рішення Київської міської ради від 23 червня 2011 року № 242/5629 "Про встановлення місцевих податків і зборів в м. Києві"

Рішення Київської міської ради № 427/9915 від 13 листопада 2013 року

Відповідно до Податкового кодексу України Київська міська рада

ВИРІШИЛА

1. Таблицю № 1 до додатка 3 до рішення Київської міської ради від 23 червня 2011 року № 242/5629 "Про встановлення місцевих податків і зборів в м. Києві" виклакти у новій редакції, що додається.

2. Контроль за виконанням цього рішення покласти на постійну комісію Київської міської ради з питань бюджету та соціально-економічного розвитку.

Заступник міського голови — секретар Київради Г. Герега

Таблиця №1 до додатка 3
до рішення Київської міської ради від_____№_____
(в редакції рішення Київської міської ради
від 13.11.2013 № 427/9915)

Перелік паркувальних майданчиків, які закріплені за комунальним підприємством "Київтранспарксервіс"

№ п/п	Місцезнаходження земельної ділянки	Кількість машино-місць	Площа земельної ділянки, закріпленої за КП "Київтранспарксервіс"			Технічне облаштування
			Загальна площа	в т. ч. площа земельної ділянки, відведеної для парку-вання (S)	в т. ч. площа земельної ділянки, відведеної для безоплат-ного парку-вання (I)	
	Голосіївський р-н					
1	вул. Васильківська, 2 - 8, 9/14 - 7/7, 5/7 - 3, 1	29	435,0	333,5	34,5	дорожні знаки
2	вул. Васильківська (ст.м. "Виставковий центр")	5	75,0	57,5	0,0	дорожні знаки
3	вул. В. Васильківська, 96/17	4	60,0	46,0	0,0	дорожні знаки
4	вул. В. Васильківська, 102	2	30,0	23,0	0,0	дорожні знаки
5	вул. Володимирська, 64 - 80, 61 - 85	22	330,0	253,0	23,0	дорожні знаки / паркомат
6	вул. Володимирська, 69	10	150,0	115,0	0,0	дорожні знаки
7	вул. Володимирська, 76	8	120,0	92,0	0,0	дорожні знаки
8	вул. Володимирська, 101	15	375,0	172,5	0,0	дорожні знаки
9	вул. Володимирська (від вул. Саксаганського - вул. Короленківської)	42	630,0	483,0	46,0	дорожні знаки
10	вул. Володимиро - Либідська, 16 (ринок "Володимирський")	17	255,0	195,5	23,0	дорожні знаки / паркомати
11	вул. Голосіївська, 53 (по пров. Радянському)	3	45,0	34,5	0,0	дорожні знаки
12	вул. Горького (від вул. Саксаганського до вул. Л.Толстого)	24	360,0	276,0	23,0	дорожні знаки
13	вул. Горького, 5	6	90,0	69,0	0,0	дорожні знаки
14	вул. Горького, 19 - 21	5	75,0	57,5	0,0	дорожні знаки
15	вул. Горького, 44 - 50	22	330,0	253,0	23,0	дорожні знаки
16	вул. Горького, 47/12 - 41	14	210,0	161,0	11,5	дорожні знаки / паркомат
17	вул. Горького, 51 - вул. Червоноармійська, 78	9	135,0	103,5	11,5	дорожні знаки / паркомат
18	вул. Горького, 115 (ринок "Володимирський")	25	375,0	287,5	34,5	дорожні знаки / паркомати
19	вул. Горького, 122 - 124/128	10	150,0	115,0	11,5	дорожні знаки
20	вул. Горького, 172	14	350,0	161,0	0,0	дорожні знаки
21	вул. Горького (від вул. Тельмана до вул. Тверської)	15	225,0	172,5	23,0	дорожні знаки
22	вул. Грінченка М., 2/1 - 4-б	7	105,0	80,5	0,0	дорожні знаки
23	вул. Димитрова, 20/84	2	30,0	23,0	0,0	дорожні знаки
24	вул. Жилянська (від вул. Володимирської до вул. Горького)	27	405,0	310,5	34,5	дорожні знаки
25	вул. Жилянська (від вул. Володимирської до вул. Горького)	9	135,0	103,5	11,5	дорожні знаки
26	вул. Жилянська, 43 - 39/92, 48 - 46	37	555,0	425,5	0,0	дорожні знаки
27	вул. Жилянська, 46 (двір)	5	75,0	57,5	0,0	дорожні знаки
28	вул. Жилянська, 48	5	75,0	57,5	0,0	дорожні знаки
29	вул. Жилянська, 59	9	135,0	103,5	0,0	дорожні знаки
30	вул. Жилянська, 75	12	180,0	138,0	0,0	дорожні знаки
31	вул. Жилянська, 88	14	210,0	161,0	0,0	дорожні знаки
32	вул. Заболотного, 1 - 3	25	625,0	287,5	34,5	дорожні знаки
33	вул. Заболотного, 94	36	900,0	414,0	46,0	дорожні знаки
34	вул. Заболотного (Музей архітектури і побуту) (під час проведення заходів)	120	1800,0	1380,0	138,0	дорожні знаки
35	вул. Заболотного (авторинок)	58	870,0	667,0	69,0	дорожні знаки
36	вул. Ізюмська (ринок "Деміївський")	20	300,0	230,0	23,0	дорожні знаки
37	вул. Любченка П. (біля буд. № 165 по вул. Горького)	13	149,5	149,5	11,5	дорожні знаки
38	вул. Микільсько-Ботанічна, 6/8	3	45,0	34,5	0,0	дорожні знаки
39	вул. Паньківська, 11	10	150,0	115,0	0,0	дорожні знаки
40	вул. Паньківська, 20/82	17	425,0	195,5	23,0	дорожні знаки
41	вул. Плещеєва, 10	17	425,0	195,5	0,0	дорожні знаки
42	вул. Саксаганського, 33 - 51	24	360,0	276,0	23,0	дорожні знаки / паркомат
43	вул. Саксаганського, 42	5	75,0	57,5	0,0	дорожні знаки
44	вул. Саксаганського, 53/80 - 61/17	17	255,0	195,5	23,0	дорожні знаки / паркомат
45	вул. Саксаганського, 105	8	120,0	92,0	0,0	дорожні знаки
46	вул. Саперно-Слобідська, 10	33	825,0	379,5	0,0	дорожні знаки
47	вул. Тельмана (від вул. Червоноармійської до вул. Горького)	15	225,0	172,5	23,0	дорожні знаки
48	вул. Толстого Льва (від вул. Володимирської до вул. Горького)	11	165,0	126,5	11,5	дорожні знаки / паркомат
49	вул. Толстого Льва, 25/18	11	275,0	126,5	0,0	дорожні знаки
50	вул. Толстого Льва, 43	11	165,0	126,5	0,0	дорожні знаки
51	вул. Толстого Льва, 55-57 та з протилежної сторони	23	345,0	264,5	23,0	дорожні знаки
52	вул. Фізкультури	36	540,0	414,0	46,0	дорожні знаки / паркомат
53	вул. Червоноармійська (від вул. Тельмана до вул. Володимиро-Либідської) (під час проведення заходів)	31	465,0	356,5	34,5	дорожні знаки
54	вул. Червоноармійська (від вул. Тверської до вул. Тельмана)	18	270,0	207,0	23,0	дорожні знаки
55	вул. Червоноармійська (від пл. Л. Толстого до вул. Саксаганського)	27	405,0	310,5	34,5	дорожні знаки / паркомат
56	вул. Червоноармійська, 58-50/23	18	270,0	207,0	23,0	дорожні знаки / паркомат
57	вул. Червоноармійська, 72 - 60	24	360,0	276,0	23,0	дорожні знаки / паркомат
58	вул. Червоноармійська, 84 - 74	23	345,0	264,5	23,0	дорожні знаки / паркомат
59	пл. Амурська	18	270,0	207,0	23,0	дорожні знаки
60	пл. Московська (Центральний автовокзал)	35	875,0	402,5	46,0	дорожні знаки
61	просп. Глушкова (НВЦ) (під час проведення заходів)	130	1950,0	1495,0	149,5	дорожні знаки
62	просп. Глушкова, 5 (цілодобовий)	205	5125,0	2357,5	241,5	дорожні знаки
63	просп. Глушкова (біля ст. м. "Теремки")	50	1250,0	575,0	57,5	дорожні знаки
64	просп. Голосіївський, 6 - 8	29	435,0	333,5	34,5	дорожні знаки / паркомат
65	просп. Науки, 5 під шляхопроводом та поруч	80	2000,0	920,0	92,0	дорожні знаки
66	просп. Науки, 5	53	1325,0	609,5	0,0	дорожні знаки
67	Столичне шосе/вул. Заболотного	195	4875,0	2242,5	0,0	дорожні знаки
68	просп. 40-річчя Жовтня, 116	25	625,0	287,5	34,5	дорожні знаки
	Дарницький р-н					
1	вул. Ахматової, 35-а - 35-б	46	1150,0	529,0	57,5	дорожні знаки
2	вул. Ахматової, 37 - 35-а	89	2225,0	1023,5	103,5	дорожні знаки
3	вул. Ахматової, 44-46	54	1350,0	621,0	57,5	дорожні знаки
4	вул. Ахматової, 45-47	58	1450,0	667,0	69,0	дорожні знаки
5	вул. Бориспільська, 3/3	33	825,0	379,5	34,5	дорожні знаки
6	вул. Бориспільська, 3 - 3-б (ринок "Дарниця")	48	720,0	552,0	57,5	дорожні знаки
7	вул. Бориспільська, 12-в	11	275,0	126,5	11,5	дорожні знаки
8	вул. Бориспільська, 12	129	3225,0	1483,5	149,5	дорожні знаки
9	вул. Бориспільська, 19	151	3775,0	1736,5	172,5	дорожні знаки
10	вул. Вербицького, 1, 1-а	300	7500,0	3450,0	345,0	дорожні знаки
11	вул. Вербицького, 1 - а	46	1150,0	529,0	57,5	дорожні знаки
12	вул. Вереснева, 24	120	3000,0	1380,0	138,0	дорожні знаки
13	вул. Вишняківська, 1	75	1875,0	862,5	80,5	дорожні знаки
14	вул. Вишняківська, 7-в	67	1675,0	770,5	80,5	дорожні знаки
15	вул. Вишняківська, 8-б	20	500,0	230,0	23,0	дорожні знаки
16	вул. Вишняківська, 13	58	1450,0	667,0	69,0	дорожні знаки
17	вул. Гмирі, 7 (навпроти гаражного підприємства з протилежної сторони вулиці)	170	4250,0	1955,0	195,5	дорожні знаки
18	вул. Гмирі, 13	32	800,0	368,0	34,5	дорожні знаки
19	вул. Декабристів, 12/37 (ринок)	4	60,0	46,0	11,5	дорожні знаки
20	вул. Драгоманова (навпроти буд. № 1-а)	50	1250,0	575,0	57,5	дорожні знаки
21	вул. Драгоманова, 6-а	94	2350,0	1081,0	103,5	дорожні знаки
22	вул. Драгоманова, 23-б	111	2775,0	1276,5	126,5	дорожні знаки
23	вул. Драгоманова, 27 - 31	25	375,0	287,5	34,5	дорожні знаки
24	вул. Драгоманова, 31 - б	183	4575,0	2104,5	207,0	дорожні знаки
25	вул. Драгоманова, 35/55	80	2000,0	920,0	92,0	дорожні знаки
26	вул. Драгоманова, 42	85	2125,0	977,5	92,0	дорожні знаки
27	вул. Здолбунівська (озеро Гарячка)	63	1575,0	724,5	69,0	дорожні знаки
28	вул. Княжий Затон, 12	118	2950,0	1357,0	138,0	дорожні знаки
29	вул. Крушельницької, 5, 7	71	1775,0	816,5	80,5	дорожні знаки

ДОКУМЕНТ

30	вул. Крушельницької / вул. Руденко Л.	88	2200,0	1012,0	103,5	дорожні знаки
31	вул. Леніна, 55 (Бортничі)	50	1250,0	575,0	57,5	дорожні знаки
32	вул. Новодарницька, 1	56	1400,0	644,0	69,0	дорожні знаки
33	вул. Привокзальна, 3	22	330,0	253,0	23,0	дорожні знаки
34	вул. Пчілки Олени, 2	86	2150,0	989,0	103,5	дорожні знаки
35	вул. Пчілки Олени, 3-а	89	2225,0	1023,5	103,5	дорожні знаки
36	вул. Ревуцького, 1 (вздовж автостоянки)	50	1250,0	575,0	57,5	дорожні знаки
37	вул. Ревуцького, 1/38 - 40, вул. Декабристів, 12/37	37	555,0	425,5	46,0	дорожні знаки
38	вул. Ревуцького, 14 - 22	9	135,0	103,5	11,5	дорожні знаки
39	вул. Ревуцького, 15	24	600,0	276,0	23,0	дорожні знаки
40	вул. Ревуцького, 19/1	72	1800,0	828,0	80,5	дорожні знаки
41	вул. Ревуцького, 42	100	2500,0	1150,0	115,0	дорожні знаки
42	вул. Ревуцького, перетин з вул. А. Ахматової (розподільча смуга)	230	5750,0	2645,0	264,5	дорожні знаки
43	вул. Руденко Л., 10-а	72	1800,0	828,0	80,5	дорожні знаки
44	вул. Сормовська, 15 (навпроти ринку "Дарницький")	22	330,0	253,0	23,0	дорожні знаки
45	вул. Сортувальна, 2	84	2100,0	966,0	92,0	дорожні знаки
46	вул. Сортувальна, 11-а	80	2000,0	920,0	92,0	дорожні знаки
47	вул. Ташкентська (ст.м. "Бориспільська")	33	825,0	379,5	34,5	дорожні знаки
48	вул. Урлівська, 4-а	72	1800,0	828,0	80,5	дорожні знаки
49	вул. Чавдар, 1 - 3	40	1000,0	460,0	46,0	дорожні знаки
50	вул. Чавдар, 3 - 5 (навпроти будинків)	23	575,0	264,5	23,0	дорожні знаки
51	вул. Ялтинська, 7 - 5	26	390,0	299,0	34,5	дорожні знаки
52	набережна Дніпровська,19	89	2225,0	1023,5	103,5	дорожні знаки
53	набережна Дніпровська, 26-а	60	1500,0	690,0	69,0	дорожні знаки
54	просп. Бажана (навпроти буд. №24/1-26)	99	2475,0	1138,5	115,0	дорожні знаки
55	просп. Бажана, 32	94	2350,0	1081,0	103,5	дорожні знаки
56	просп. Бажана (ст.м. "Харківська", майданчик №1)	10	250,0	115,0	0,0	дорожні знаки
57	просп. Бажана, майданчики № 1, № 2 (між вул. Л. Руденко та просп. П. Григоренка)	171	4275,0	1966,5	195,5	дорожні знаки
58	просп. Бажана (ст. метро "Харківська", майданчик під шляхопроводом)	49	1225,0	563,5	57,5	дорожні знаки
59	просп. Бажана (з парної сторони біля шляхопроводу ст. метро "Осокорки")	137	3425,0	1575,5	161,0	дорожні знаки
60	просп. Григоренка, 1	72	1800,0	828,0	80,5	дорожні знаки
61	просп. Григоренка (навпроти буд. №1)	150	3750,0	1725,0	172,5	дорожні знаки
62	просп. Григоренка (навпроти буд. №5)	150	3750,0	1725,0	172,5	дорожні знаки
63	просп. Григоренка - вул. Здолбунівська (майданчики №1, №2)	250	6250,0	2875,0	287,5	дорожні знаки
64	просп. Григоренка (біля буд. №9 по вул. Гришка М.)	8	120,0	92,0	0,0	дорожні знаки
65	просп. Григоренка, розподільча смуга (навпроти будинків на вул. Мишуги, 10,12)	113	2825,0	1299,5	126,5	дорожні знаки
66	просп. Григоренка, 13	109	2725,0	1253,5	126,5	дорожні знаки
67	просп. Григоренка, 14 - 16	111	2775,0	1276,5	126,5	дорожні знаки
68	просп. Григоренка, 18 - 20	276	6900,0	3174,0	322,0	дорожні знаки
69	просп. Григоренка, 20 - 22	124	3100,0	1426,0	138,0	дорожні знаки
70	просп. Григоренка, 22/20	190	4750,0	2185,0	218,5	дорожні знаки
71	просп. Григоренка, 24 - 28	44	660,0	506,0	46,0	дорожні знаки
72	просп. Григоренка, 26-а	174	4350,0	2001,0	195,5	дорожні знаки
73	просп. Григоренка, 28 - 6	89	2225,0	1023,5	103,5	дорожні знаки
74	шосе Харківське, 146	58	1450,0	667,0	69,0	дорожні знаки
75	шосе Харківське, 148	27	675,0	310,5	34,5	дорожні знаки
76	шосе Харківське, 158	24	600,0	276,0	23,0	дорожні знаки
77	шосе Харківське, 160-а	35	875,0	402,5	46,0	дорожні знаки
78	шосе Харківське, 174-а	55	1375,0	632,5	69,0	дорожні знаки
79	шосе Харківське, 180/21	74	1850,0	851,0	80,5	дорожні знаки
80	шосе Харківське, 201/203	88	1320,0	1012,0	0,0	дорожні знаки
	Деснянський р-н					
1	вул. Бальзака, 1-а	100	2500,0	1150,0	115,0	дорожні знаки
2	вул. Бальзака, 3-а	52	1300,0	598,0	57,5	дорожні знаки
3	вул. Бальзака (навпроти будинку №4)	61	1525,0	701,5	69,0	дорожні знаки
4	вул. Бальзака, 4	28	700,0	322,0	34,5	дорожні знаки
5	вул. Бальзака, 6	33	825,0	379,5	34,5	дорожні знаки
6	вул. Бальзака, 8-в	47	1175,0	540,5	57,5	дорожні знаки
7	вул. Бальзака, 8-г	112	2800,0	1288,0	126,5	дорожні знаки
8	вул. Бальзака, 10-а	111	2775,0	1276,5	126,5	дорожні знаки
9	вул. Бальзака, 16 - 18	110	2750,0	1265,0	126,5	дорожні знаки
10	вул. Бальзака, 28-а	133	3325,0	1529,5	149,5	дорожні знаки
11	вул. Бальзака, 40-а	210	5250,0	2415,0	241,5	дорожні знаки
12	вул. Бальзака, 46-а	133	3325,0	1529,5	149,5	дорожні знаки
13	вул. Бальзака, 49-а	77	1925,0	885,5	80,5	дорожні знаки
14	вул. Бальзака, 52/22	27	675,0	310,5	34,5	дорожні знаки
15	вул. Бальзака, 53-а	130	3250,0	1495,0	149,5	дорожні знаки
16	вул. Бальзака, 55-а	151	3775,0	1736,5	172,5	дорожні знаки
17	вул. Бальзака, 57 (між а/с № 6 та мостом)	63	1575,0	724,5	69,0	дорожні знаки
18	вул. Бальзака, 61-б	22	550,0	253,0	23,0	дорожні знаки
19	вул. Бальзака, 63-а	111	2775,0	1276,5	126,5	дорожні знаки
20	вул. Бальзака, 65/1	133	3325,0	1529,5	149,5	дорожні знаки
21	вул. Бальзака, 72-а	111	2775,0	1276,5	126,5	дорожні знаки
22	вул. Бальзака, 73	151	3775,0	1736,5	172,5	дорожні знаки
23	вул. Бальзака, 77-а	145	3625,0	1667,5	172,5	дорожні знаки
24	вул. Бальзака, 82-а	139	3475,0	1598,5	161,0	дорожні знаки
25	вул. Бальзака, 83-а	163	4075,0	1874,5	184,0	дорожні знаки
26	перетин вул. Бальзака та вул. Данькевича	50	1250,00	575,0	57,5	дорожні знаки
27	вул. Бальзака, 94-а	111	2775,0	1276,5	126,5	дорожні знаки
28	вул. Бальзака (від вул. Градинської до вул. Лаврухіна)	8	120,0	92,0	11,5	дорожні знаки
29	вул. Беретті Вікентія, 4 - 8	30	750,0	345,0	34,5	дорожні знаки
30	вул. Братиславська, 3	45	1125,0	517,5	57,5	дорожні знаки
31	вул. Братиславська, 6 - 8	44	1100,0	506,0	46,0	дорожні знаки
32	вул. Братиславська, 14 - а	70	1750,0	805,0	80,5	дорожні знаки
33	вул. Братиславська, 38	28	700,0	322,0	34,5	дорожні знаки
34	вул. Братиславська (ринок "Лісовий")	48	720,0	552,0	57,5	дорожні знаки
35	вул. Братиславська (ринок "Юність")	8	120,0	92,0	11,5	дорожні знаки
36	вул. Волкова, 2	44	1100,0	506,0	46,0	дорожні знаки
37	вул. Волкова, 4	22	330,00	253,0	23,0	дорожні знаки
38	вул. Волкова, 8 - а	78	1950,0	897,0	92,0	дорожні знаки
39	вул. Волкова, 14 - 16	90	2250,0	1035,0	103,5	дорожні знаки
40	вул. Градинська, 14 - 18	15	225,0	172,5	11,5	дорожні знаки
41	вул. Данькевича, 16	107	2675,0	1230,5	126,5	дорожні знаки
42	вул. Драйзера, 26	27	675,0	310,5	34,5	дорожні знаки
43	вул. Електротехнічна, 2 (ринок "Глорія")	154	3850,0	1771,0	172,5	дорожні знаки
44	вул. Електротехнічна, 63 (біля ГБК "Омега"), майданчик №1	44	1100,0	506,0	46,0	дорожні знаки
45	вул. Електротехнічна, 63 (біля ГБК "Омега"), майданчик №2	55	1375,0	632,5	69,0	дорожні знаки
46	вул. Електротехнічна, (біля ГКБ "Алмаз")	50	1250,0	575,0	57,5	дорожні знаки
47	вул. Електротехнічна (ринок "Фермер" - ринок "Троєщина")	104	1560,0	1196,0	115,0	дорожні знаки
48	вул. Електротехнічна (від вул. Сабурова до а/с "Обрій-2000")	208	5200,0	2392,0	218,5	дорожні знаки
49	вул. Жукова, 21-а	36	900,0	414,0	46,0	дорожні знаки
50	вул. Жукова, 26	33	825,0	379,5	34,5	дорожні знаки
51	вул. Закревського, 42	122	3050,0	1403,0	138,0	дорожні знаки
52	вул. Закревського, 42 (навпроти буд. 91)	78	1950,0	897,0	92,0	дорожні знаки
53	вул. Закревського, 65 - 67	44	1100,0	506,0	46,0	дорожні знаки
54	вул. Закревського (навпроти буд. 71)	11	275,0	126,5	11,5	дорожні знаки
55	вул. Закревського (навпроти буд. 71, 73)	33	825,0	379,5	34,5	дорожні знаки
56	вул. Закревського, 93	49	1225,0	563,5	57,5	дорожні знаки
57	вул. Закревського, 93 (гаражний кооператив "Північ", майданчик №2)	22	550,0	253,0	23,0	дорожні знаки
58	вул. Закревського, 97 - 95	33	825,00	379,5	34,50	дорожні знаки
59	перетин вул. Закревського - Милославської	38	950,0	437,0	46,0	дорожні знаки
60	вул. Каштанова, 8-г	13	325,0	149,5	11,5	дорожні знаки
61	вул. Кіото, 23	17	255,0	195,5	23,0	дорожні знаки
62	вул. Курчатова, 3	43	1075,0	494,5	46,0	дорожні знаки
63	вул. Курчатова, 5	28	700,0	322,0	34,5	дорожні знаки
64	вул. Крайня (біля вул. Сабурова)	12	300,0	138,0	11,5	дорожні знаки
65	вул. Лісківська, 11	67	1675,0	770,5	80,5	дорожні знаки
66	вул. Лісківська (навпроти буд. № 28-26)	56	1400,0	644,0	69,0	дорожні знаки
67	вул. Макаренка (біля "Радосинь")	33	825,0	379,5	34,5	дорожні знаки
68	вул. Милославська, 19 - 21	33	495,0	379,5	34,5	дорожні знаки
69	вул. Милославська, 25	33	825,0	379,5	34,5	дорожні знаки
70	вул. Милославська, 31 - 35	19	285,0	218,5	23,0	дорожні знаки
71	вул. Милославська, 41 - 47	111	2775,0	1276,5	126,5	дорожні знаки
72	вул. Милославська, 41 - 47	67	1675,0	770,5	80,5	дорожні знаки
73	вул. Милославська, 49	44	1100,0	506,0	46,0	дорожні знаки
74	вул. Милославська, 49	23	345,0	264,5	23,0	дорожні знаки
75	вул. Миропільська (ринок "Лісовий")	40	600,0	460,0	46,0	дорожні знаки
76	вул. Мілютенка, 42	33	825,0	379,5	34,5	дорожні знаки
77	вул. Мілютенка, 44	44	1100,0	506,0	46,0	дорожні знаки
78	вул. Мурманська (біля АЗС)	12	180,0	138,0	11,5	дорожні знаки
79	вул. Попудренка (ст. м. "Лісова")	14	210,0	161,0	11,5	дорожні знаки
80	вул. Попудренка, 52-а	6	90,0	69,0	11,5	дорожні знаки
81	вул. Пухівська, 2	33	825,0	379,5	34,5	дорожні знаки
82	перетин вул. Сабурова та вул. Електротехнічної	53	1325,0	609,5	57,5	дорожні знаки
83	вул. Радунська, 26	22	550,0	253,0	23,0	дорожні знаки
84	вул. Радунська, 42/10	14	210,0	161,0	11,5	дорожні знаки
85	вул. Цвєтаєвої, 14 - 16	33	495,0	379,5	34,5	дорожні знаки
86	вул. Червоногвардійська, 22-а	22	550,00	253,0	23,0	дорожні знаки
87	вул. Шолом-Алейхема (проїзд між ринками)	26	390,0	299,0	34,5	дорожні знаки
88	вул. Шолом-Алейхема, 5-в	200	5000,0	2300,0	230,0	дорожні знаки
89	вул. Шолом-Алейхема, 17-б	19	475,0	218,5	23,0	дорожні знаки
90	вул. Шолом-Алейхема, 21/25 на перетині з вул. Жукова	28	700,0	322,0	34,5	дорожні знаки
91	на розі просп. Ватутіна та вул. Драйзера	80	2000,0	920,0	92,0	дорожні знаки
92	просп. Броварський (ст.м. "Лісова")	18	270,0	207,0	34,5	дорожні знаки
93	просп. Броварський (ст.м. "Чернігівська")	5	75,0	57,5	0,0	дорожні знаки
94	просп. Лісовий, 6	44	1100,0	506,0	46,0	дорожні знаки
95	просп. Лісовий, 26	33	825,0	379,5	34,5	дорожні знаки
96	просп. Лісовий, 43-а	40	1000,0	460,0	46,0	дорожні знаки
97	просп. Маяковського, 47	94	2350,0	1081,0	103,5	дорожні знаки
98	просп. Московський (парк Дружби Народів) (сезонний з 01.05 по 01.09)	20	300,0	230,0	23,0	дорожні знаки
	Дніпровський р-н					
1	бульв. Гашека Я., 18, 17	60	1500,0	690,0	69,0	дорожні знаки
2	бульв. Перова, 15	20	300,0	230,0	23,0	дорожні знаки
3	бульв. Перова, 19-а	46	690,0	529,0	57,5	дорожні знаки / паркомат

ДОКУМЕНТ

4	бульв. Перова, 21	30	750,0	345,0	34,5	дорожні знаки
5	бульв. Перова, 23	9	135,0	103,5	11,5	дорожні знаки / паркомат
6	бульв. Перова, 30 - 32	22	330,0	253,0	23,0	дорожні знаки
7	бульв. Перова, 36	10	150,0	115,0	11,5	дорожні знаки
8	бульв. Перова, 40	7	105,0	80,5	11,5	дорожні знаки
9	вул. Азербайджанська, перетин з вул. Червоногвардійською	56	1400,0	644,0	69,0	дорожні знаки
10	вул. Алма-Атинська, 41 - б	44	1100,0	506,0	46,0	дорожні знаки
11	вул. Алма-Атинська, 74	20	500,0	230,0	23,0	дорожні знаки
12	вул. Будівельників, 12 (8 - б, 8)	28	700,0	322,0	34,5	дорожні знаки
13	вул. Вершигори, (навпроти буд. № 3-5)	70	1750,0	805,0	80,5	дорожні знаки
14	вул. Вершигори, 9, 9 - а	17	425,0	195,5	23,0	дорожні знаки
15	вул. Жмаченка, 7	40	600,0	460,0	46,0	дорожні знаки
16	вул. Жмаченка, 9	36	900,0	414,0	46,0	дорожні знаки
17	вул. Запорожця, 26	22	550,0	253,0	23,0	дорожні знаки
18	вул. Калачівська, 11	30	750,0	345,0	34,5	дорожні знаки
19	вул. Каунаська, 4/6	29	725,0	333,5	34,5	дорожні знаки
20	вул. Космічна, 6 - 8	26	650,0	299,0	34,5	дорожні знаки
21	вул. Луначарського, 10	7	105,0	80,5	11,5	дорожні знаки
22	вул. Малишка, 3	88	1320,0	1012,0	103,5	дорожні знаки / паркомат
23	вул. Микитенка (біля авторинку)	69	1725,0	793,5	80,5	дорожні знаки
24	вул. Микитенка (вздовж авторинку)	20	300,0	230,0	23,0	дорожні знаки / паркомат
25	вул. Микитенка, 5 - 1/38	8	120,0	92,0	11,5	дорожні знаки
26	вул. Миропільська, 23/16	8	120,0	92,0	11,5	дорожні знаки
27	вул. Миропільська, 35 - 27/16	48	720,0	552,0	57,5	дорожні знаки
28	вул. Миропільська, 35-б	111	2775,0	1276,5	126,5	дорожні знаки
29	вул. Микільсько-Слобідська, 5-а	34	510,0	391,0	34,5	дорожні знаки
30	вул. Микільсько-Слобідська, 6/2	44	1100,0	506,0	46,0	дорожні знаки
31	вул. Мініна, 4	26	650,0	299,0	34,5	дорожні знаки
32	вул. Окіпної Р., 3	15	225,0	172,5	23,0	дорожні знаки
33	вул. Райдужна, 37	39	975,0	448,5	46,0	дорожні знаки
34	вул. Раскової М., 8 - 8-а, 19 - 9	45	675,0	517,5	57,5	дорожні знаки
35	вул. Раскової М., 52-в	80	2000,0	920,0	92,0	дорожні знаки
36	вул. Серафимовича, 3-а - 3/1	17	425,0	195,5	23,0	дорожні знаки
37	вул. Серафимовича, 19-а	43	1075,0	494,5	46,0	дорожні знаки
38	вул. Сиваська, 1	70	1750,0	805,0	80,5	дорожні знаки
39	вул. Стальського, 34/2 - 4	24	360,0	276,0	23,0	дорожні знаки
40	вул. Стальського (авторинок)	40	600,0	460,0	46,0	дорожні знаки / паркомат
41	на розі вул. Флоренції та вул. Туманяна	29	725,0	333,5	34,5	дорожні знаки
42	Дніпровська набережна, 7	59	1475,0	678,5	69,0	дорожні знаки
43	просп. Броварський (ст. м. "Дарниця")	30	450,0	345,0	34,5	дорожні знаки
44	просп. Броварський (ст.м."Гідропарк") Північна сторона (сезонний з 01.05 по 01.09)	54	810,0	621,0	57,5	дорожні знаки
45	просп. Визволителів, 9 - 11	29	725,0	333,5	34,5	дорожні знаки
46	просп. Возз'єднання, 15	15	225,0	172,5	23,0	дорожні знаки
47	просп. Генерала Ватутіна, 18	50	1250,0	575,0	57,5	дорожні знаки
48	просп. Тичини, 6-а	22	550,0	253,0	23,0	дорожні знаки
49	острів Венеціанський (ст.м."Гідропарк")	20	300,0	230,0	0,0	дорожні знаки
	Оболонський р-н					
1	вул Автозаводська, 5	157	3925,0	1805,5	184,0	дорожні знаки
2	вул. просп. Московський, 23 (просп. Червоних Козаків, 23) Богатирська, навпроти ЗАТ "Зварка",	34	850,0	391,0	34,5	дорожні знаки
3	вул. Вербова, 17 (книжковий ринок)	24	360,0	276,0	23,0	дорожні знаки / паркомати
4	вул. Вербова, 21 (речовий ринок)	64	960,0	736,0	69,0	дорожні знаки / паркомати
5	вул. Вовчка М., 21	20	300,0	230,0	23,0	дорожні знаки
6	вул. Вишгородська, 4-а	228	5700,0	2622,0	264,5	дорожні знаки
7	вул. Гавро Лайоша, 17	22	550,00	253,0	23,0	дорожні знаки
8	вул. Героїв Дніпра, 32, 43	42	630,0	483,0	46,0	дорожні знаки
9	вул. Героїв Дніпра, 45	25	625,00	287,5	34,5	дорожні знаки
10	вул. Героїв Дніпра, 59	20	500,00	230,0	23,0	дорожні знаки
11	вул. Дубровицька, 8 - 12	40	1000,0	460,0	46,0	дорожні знаки
12	вул. Івашкевича, 14	38	950,0	437,0	46,0	дорожні знаки
13	вул. Кондратюка, 4-в - 4-г	19	475,0	218,5	23,0	дорожні знаки
14	вул. Малиновського, 8	20	500,0	230,0	23,0	дорожні знаки
15	вул. Малиновського, 12	29	435,0	333,5	34,5	дорожні знаки
16	вул. Майорова, 7	23	575,0	264,5	23,0	дорожні знаки
17	перетин вул. М. Малиновського - просп. Оболонського	55	1375,0	632,5	57,5	дорожні знаки
18	вул. Новокостянтинівська, 17	40	600,0	460,0	0,0	дорожні знаки
19	вул. Північна, 3	55	1375,0	632,5	57,5	дорожні знаки
20	вул. Північна, 3 (біля ГБК "Полісся")	55	1375,0	632,5	69,0	дорожні знаки
21	вул. Прирічна, 5-а (сезонний з 01.05 по 31.08)	12	180,0	138,0	11,5	дорожні знаки
22	вул. Прирічна, 37	50	1250,00	575,0	57,5	дорожні знаки
23	вул. Сирецька, 5	5	75,0	57,5	0,0	дорожні знаки
24	вул. Скляренка (біля Куренівського ринку)	33	825,0	379,5	34,5	дорожні знаки
25	вул. Скляренка, 5	15	375,0	172,5	0,0	дорожні знаки
26	вул. Хвойки, 18/14	22	330,0	253,0	46,0	дорожні знаки
27	вул. Хвойки-Аляб'єва	15	225,0	172,5	0,0	дорожні знаки
28	вул. Фрунзе, 160/20	15	225,0	172,5	23,0	дорожні знаки
30	просп. Героїв Сталінграда, 2	29	725,0	333,5	34,5	дорожні знаки
31	просп. Героїв Сталінграда, 61	17	425,0	195,5	23,0	дорожні знаки
32	просп. Московський, 6 - 8	41	615,0	471,5	46,0	дорожні знаки
33	просп. Московський, 10	8	120,0	92,0	11,5	дорожні знаки
34	просп. Оболонський, 14 - 16, 13-9-а (ТРЦ "Дрімтаун")	129	1935,0	1483,5	149,5	дорожні знаки
35	просп. Оболонський, 15	8	120,0	92,0	11,5	дорожні знаки
36	просп. Оболонський (навпроти буд. № 18) (ТРЦ "Дрімтаун")	8	120,0	92,0	11,5	дорожні знаки
37	просп. (ТРЦ "Дрімтаун") (лист №1) Оболонський (навпроти буд. 20, 15)	56	1400,0	644,0	69,0	дорожні знаки
38	просп. (ТРЦ "Дрімтаун") (лист №2) Оболонський (навпроти буд. 20, 15)	54	1350,0	621,0	57,5	дорожні знаки
39	просп. Оболонський, 21-б	24	600,0	276,0	23,0	дорожні знаки
40	просп. Оболонський (навпроти буд. № 28-30)	16	184,0	184,0	23,0	дорожні знаки
41	просп. Оболонський, 52	3	45,0	34,5	0,0	дорожні знаки
42	просп. Оболонський, 52 - 52-а	36	540,0	414,0	46,0	дорожні знаки
	Печерський р-н					
1	бульв. Дружби Народів, 7	5	75,0	57,5	0,0	дорожні знаки
2	бульв. Дружби Народів, 28	45	1125,0	517,5	57,5	дорожні знаки
3	бульв. Українки Лесі, 2 (з протилежної сторони)	22	330,0	253,0	23,0	дорожні знаки
4	бульв. Українки Лесі, 2 - 20/22	11	165,0	126,5	0,0	дорожні знаки
5	бульв. Українки Лесі, 7-Б	4	60,0	46,0	0,0	дорожні знаки
6	бульв. Українки Лесі, 19 - 17	17	255,0	195,5	23,0	дорожні знаки / паркомат
7	бульв. Українки Лесі, 24	29	435,0	333,5	34,5	дорожні знаки / паркомат
8	бульв. Українки Лесі, 26 (цілодобовий)	21	315,0	241,5	23,0	дорожні знаки / шлагбаум
9	бульв. Українки Лесі, 27, 34	15	225,0	172,5	23,0	дорожні знаки
10	бульв. Українки Лесі, 28	20	300,0	230,0	23,0	дорожні знаки / паркомат
11	вул. Басейна, 5-б - 1/2-а	10	150,0	115,0	11,5	дорожні знаки
12	вул. Басейна, 7	5	75,0	57,5	0,0	дорожні знаки
13	вул. Басейна, 12	8	120,0	92,0	11,5	дорожні знаки
14	вул. Басейна, 23/52 - 11	23	345,0	264,5	23,0	дорожні знаки / паркомат
15	вул. Бастіонна, 9 - 15, 10 - 16-а, Ботанічний сад (сезонний з 15.04 по 31.07)	51	765,0	586,5	57,5	дорожні знаки
16	вул. Велика Васильківська, 1 - 3/2	7	105,0	80,5	0,0	дорожні знаки
17	вул. Велика Васильківська, 15/2	6	90,0	69,0	0,0	дорожні знаки
18	вул. Велика Васильківська, 23	3	45,0	34,5	0,0	дорожні знаки
19	вул. Велика Васильківська, 77	10	150,0	115,0	0,0	дорожні знаки
20	вул. Городецького	51	765,0	586,5	57,5	дорожні знаки / паркомати
21	вул. Городецького, 10/1	13	195,0	149,5	11,5	дорожні знаки
22	вул. Грушевського, 1 - б (парк "Хрещатий") (сезонний з 01.04 - 31.07)	30	450,0	345,0	34,5	дорожні знаки
23	вул. Грушевського, 2 - 4	26	390,0	299,0	34,5	дорожні знаки
24	вул. Грушевського, 8/16	15	225,0	172,5	0,0	дорожні знаки
25	вул. Грушевського, 28/2	4	100,0	46,0	0,0	дорожні знаки

Продовження в наступному номері

ЦЕНТРАЛЬНА ВИБОРЧА КОМІСІЯ

Про внесення змін до постанови Центральної виборчої комісії від 21 жовтня 2013 року № 226 щодо кандидата у народні депутати України Левченка Ю. В.

Постанова № 346 від 19 листопада 2013 року

Керуючись статтями 11 – 13 Закону України "Про Центральну виборчу комісію", Центральна виборча комісія

ПОСТАНОВЛЯЄ:

1. Внести зміни до постанови Центральної виборчої комісії від 21 жовтня 2013 року № 226 "Про реєстрацію кандидатів у народні депутати України в одномандатних виборчих округах на повторних виборах народних депутатів України 15 грудня 2013 року", виклавши текст щодо кандидата у народні депутати України Левченка Юрія Володимировича, зареєстрованого в одномандатному виборчому окрузі № 223, у такій редакції:

"Левченко Юрій Володимирович, народився 1 жовтня 1984 року в місті Вінниці, громадянин України, протягом останніх п'яти років проживає на території України, освіта вища, помічник-консультант народного депутата України, керівник аналітичної служби, політична партія Всеукраїнське об'єднання "Свобода", член політичної партії Всеукраїнське об'єднання "Свобода", проживає в місті Києві, судимість відсутня, суб'єкт висування - політична партія Всеукраїнське об'єднання "Свобода".

2. Копію цієї постанови видати кандидату у народні депутати України Левченку Ю.В.

3. Цю постанову надіслати відповідному регіональному друкованому засобу масової інформації для оприлюднення у триденний строк з дня її прийняття, а також оприлюднити на офіційному веб-сайті Центральної виборчої комісії.

Голова Центральної виборчої комісії
М. ОХЕНДОВСЬКИЙ

УКРАЇНА

ВИКОНАВЧИЙ ОРГАН КИЇВСЬКОЇ МІСЬКОЇ РАДИ
(КИЇВСЬКА МІСЬКА ДЕРЖАВНА АДМІНІСТРАЦІЯ)

вул. Хрещатик, 36, м. Київ, 01044, тел. (044) 202-71-25, 202-71-17, факс 279-89-28, Call-центр (044) 15-51
E-mail: kmda@kma.gov.ua Код ЄДРПОУ 00022527

14.04.2014 № 008-483

на №_____ від _____

Голові правління ГООА «Лотос-авто»
Андрющенку А.В.
02154, м. Київ, а/с 82

У виконавчому органі Київської міської ради (Київській міській державній адміністрації) опрацьовано лист ГООА «Лотос-авто» від 18.03.2014 № 8/1 щодо вилучення адреси паркувального майданчика на вул. Миропільській, 35-А в Дніпровському районі з переліку адрес, які закріплені за комунальним підприємством «Київтранспарксервіс» та за результатами розгляду повідомляємо.

Рішенням Київської міської ради від 26.06.2007 № 930/1591 «Про вдосконалення паркування автотранспорту в м. Києві» комунальне підприємство «Київтранспарксервіс» визначено єдиним оператором з паркування транспортних засобів в м. Києві.

Облаштування та експлуатація місць для платного паркування транспортних засобів в м. Києві здійснюється комунальним підприємством «Київтранспарксервіс» у відповідності до рішення Київської міської ради від 23.06.2011 № 242/5629 «Про встановлення місцевих податків і зборів в м. Києві» (в редакції, затвердженій рішенням Київської міської ради від 13.11.2013 № 427/9915), додатком № 3 якого визначені адреси паркувальних майданчиків, які закріплені за підприємством та забезпечують належну розбудову паркувального простору столиці.

Адреса вул. Миропільська, 35-А не входить до вказаного переліку та відповідно не закріплена за комунальним підприємством «Київтранспарксервіс».

Заступник голови Р.Крамаренко

Шпильовий
Баришполь 202 63 66

просп. Маяковського Володимира, 69	30	345	дорожні знаки
просп. Маяковського Володимира, 79	55	632,5	дорожні знаки
просп. Маяковського, 89	13	149,5	дорожні знаки
просп. Московський (парк Дружби Народів)	250	2875,0	дорожні знаки
Дніпровський район			
бульв. Давидова, 13, 14	21	241,5	дорожні знаки
бульв. Перова, 1	45	517,5	дорожні знаки
бульв. Перова, 15	20	230,0	дорожні знаки
бульв. Перова, 19-а	46	529,0	паркомат, дорожні знаки
бульв. Перова, 19-а	60	690,0	дорожні знаки
бульв. Перова, 21	27	310,5	дорожні знаки
бульв. Перова, 23	9	103,5	дорожні знаки
бульв. Перова, 26	20	230,0	дорожні знаки
бульв. Перова, 27-а	30	345,0	дорожні знаки
бульв. Перова, 30 - 32	22	253,0	дорожні знаки
бульв. Перова, 36	10	115,0	дорожні знаки
бульв. Перова, 40	7	80,5	дорожні знаки
вул. Азербайджанська (перетин з вул. Червоногвардійською)	50	575,0	дорожні знаки
вул. Алма-Атинська, 74	70	805,0	дорожні знаки
вул. Березняківська, 23	50	575,0	дорожні знаки
вул. Березняківська, 29-а	60	690,0	дорожні знаки
вул. Бойченко, 2/6	20	230,0	дорожні знаки
вул. Вершигори Петра, 2	70	805,0	дорожні знаки
вул. Ентузіастів, 5	30	345,0	дорожні знаки
вул. Жмаченко, 7	36	414,0	дорожні знаки
вул. Жмаченко, 9	32	368,0	дорожні знаки
вул. Запорожця Петра, 26	41	471,5	дорожні знаки
вул. Калачівська, 11	80	920,0	дорожні знаки
вул. Каунаська, 4 - 6	50	575,0	дорожні знаки
вул. Кибальчича Миколи, 2	150	1725,0	дорожні знаки
вул. Курнатовського, 2	203	2334,5	дорожні знаки
вул. Луначарського, 7-б	700	8050,0	дорожні знаки
вул. Луначарського, 10	7	85,0	дорожні знаки
вул. Луначарського, 22 - 24	12	138,0	дорожні знаки
вул. Малишка, 3	80	920,0	дорожні знаки
вул. Мініна, 4	23	264,5	дорожні знаки
вул. Микитенка, 5 - 1/38	8	92,0	дорожні знаки
вул. Миропільська, 21	15	172,5	дорожні знаки
вул. Миропільська, 23/16	8	92,0	дорожні знаки

вул. Миропільська, 35-а	200	2300,0	дорожні знаки
вул. Микільсько-Слобідська, 2-б - 4-г	50	575,0	дорожні знаки
вул. Микільсько-Слобідська, 5-а	70	805,0	дорожні знаки
вул. Микільсько-Слобідська, 6/2	150	1725,0	дорожні знаки
вул. Окіпної Раїси, АС-10	20	230,0	дорожні знаки
вул. Окіпної Раїси, 3	15	172,5	дорожні знаки
вул. Панельна, 2/5	50	575,0	дорожні знаки
вул. Попудренка, 10/1	20	230,0	дорожні знаки
вул. Попудренка, 18	50	575,0	дорожні знаки
вул. Попудренка, 22/14 - 26/9 (сезон з 15.04 - 15.09)	15	172,5	дорожні знаки
вул. Раскової Марини, 4	50	575,0	дорожні знаки
вул. Раскової М., 8 - 8-а, 19 - 9	45	517,5	дорожні знаки
вул. Раскової Марини, 11	25	287,5	дорожні знаки
вул. Раскової Марини, 13	30	345,0	дорожні знаки
вул. Раскової М., 52-в	72	828,0	дорожні знаки
вул. Райдужна, 31	120	1380,0	дорожні знаки
вул. Райдужна, 37	100	1150,0	дорожні знаки
вул. Райдужна, 39	150	1725,0	дорожні знаки
вул. Стальського Сулеймана, 23	15	172,5	дорожні знаки
вул. Стальського Сулеймана, 34/2 - 4	24	276,0	дорожні знаки
вул. Стальського Сулеймана (авторинок)	40	460,0	дорожні знаки
вул. Серафимовича, 19	30	345,0	дорожні знаки
вул. Сивашська, 1	50	575,0	дорожні знаки
вул. Усенка Павла, 3	40	460,0	дорожні знаки
вул. Флоренції та вул. Туманяна	26	299,0	дорожні знаки
Дніпровська набережна, 7	70	805,0	дорожні знаки
просп. Броварський ("Гідропарк")	60	690,0	дорожні знаки
просп. Броварський ("Гідропарк") Північна брона (сезон з 01.05 по 01.09)	70	805,0	дорожні знаки
просп. Ватутіна Генерала, 14-а	100	1150,0	дорожні знаки
просп. Ватутіна Генерала, 30 (2 діл.)	250	2875,0	дорожні знаки
просп. Ватутіна Генерала, 22	109	1253,5	дорожні знаки
просп. Визволителів, 2 (вздовж парку)	30	345,0	дорожні знаки
просп. Визволителів, 7	200	2300,0	дорожні знаки
просп. Возз'єднання, 7-б	100	1150,0	дорожні знаки
просп. Возз'єднання, 13-а	200	2300,0	дорожні знаки
просп. Возз'єднання, 15	15	172,5	дорожні знаки
просп. Навої Алішера, 1	112	1288,0	дорожні знаки
просп. Навої Алішера - вул. Курнатовського	39	448,5	дорожні знаки

ВИКОНАВЧИЙ ОРГАН КИЇВСЬКОЇ МІСЬКОЇ РАДИ
(КИЇВСЬКА МІСЬКА ДЕРЖАВНА АДМІНІСТРАЦІЯ)

ДЕПАРТАМЕНТ ЗЕМЕЛЬНИХ РЕСУРСІВ

01601, м.Київ, вул.Хрещатик, 32-а, тел. (044) 279-58-72, Call-центр (044) 0-51

22.07.2013 № 05768-10249

на №_____ від _____

Прокуратура міста Києва
03150, м.Київ,вул. Предславинська, 45/9

ГООА «Лотос-авто»
02154, м.Київ, а/с 82

В Департаменті земельних ресурсів виконавчого органу Київської міської ради (Київської міської державної адміністрації) за дорученнями заступника міського голови – секретаря Київради від 11.07.2013 №08/11238 та заступника голови Київської міської державної адміністрації від 12.07.2013 №08/11238 розглянуто лист прокуратури міста Києва від 01.07.2013 №08-р-13 та звернення громадської організації об'єднання автовласників «Лотос-авто» від 15.06.2013 №51/1.

За результатами розгляду, в межах компетенції, повідомляємо, що Департамент земельних ресурсів не є суб'єктом подання та не готував проект рішення Київської міської ради від 22.09.2011 №17/6233 «Про внесення змін до рішення Київської міської ради від 30.12.2010 №573/5385 «Про бюджет міста Києва на 2011 рік» відповідно до якого, викладено в новій редакції таблицю №1 до додатка 13 до рішення Київської міської ради від 30.12.2010 №573/5385 „Про бюджет міста Києва на 2011 рік".

Одночасно інформуємо, що згідно бази даних міського земельного кадастру земельна ділянка площею 0,56 га на вул. Миропільській, 35-а у Дніпровському районі обліковується за Дніпровським відділом освіти на підставі технічного звіту по встановленню зовнішніх меж землекористування.

За поданням Департаменту земельних ресурсів Київська міська рада не приймала рішення про передачу цієї земельної ділянки, документи, що посвідчують право на неї, станом на 31.12.2012, не зареєстровано.

Також, відповідно до Порядку здійснення самоврядного контролю за використанням і охороною земель м. Києва, затвердженого рішенням Київської міської ради від 25.09.2003 №16/890 спеціалістами Департаменту земельних ресурсів проведено обстеження земельної ділянки на вул. Миропільській, 35-а за результатами чого складено акт обстеження земельної ділянки від 18.07.2013 №485/04.

Згідно вказаного акту обстеження земельної ділянки встановлено, що на земельній ділянці за адресою: вул. Миропільська, 35-а розташована дитяча дошкільна установа №505.

Додатки: копія акту обстеження від 18.07.2013 №485/04 – 2 арк.

Директор Ю.Кулаковський

КИЇВСЬКА МІСЬКА ДЕРЖАВНА АДМІНІСТРАЦІЯ
ДЕПАРТАМЕНТ ЗЕМЕЛЬНИХ РЕСУРСІВ
01601, м.Київ-1, Хрещатик, 32 а

ГООА „Лотос - авто"
а/с 82
м. Київ
02154

вик. О.Темченко
279 40 36

ВИКОНАВЧИЙ ОРГАН КИЇВСЬКОЇ МІСЬКОЇ РАДИ
(КИЇВСЬКА МІСЬКА ДЕРЖАВНА АДМІНІСТРАЦІЯ)
ГОЛОВНЕ УПРАВЛІННЯ ТРАНСПОРТУ ТА ЗВ'ЯЗКУ
01030, м. Київ, вул. Леонтовича, 6, тел.: (044) 278-22-41, факс: 270-64-98, Call-центр: 15-51

30.01.12 № 063-1004
на № 29/279/522-6-1/12 від 16.01.2011

Депутатові
Київської міської ради
Дейнезі В.П.

Шановний Володимире Петровичу !

На виконання доручення голови Київської міської державної адміністрації Попова О.П. від 19.01.12 № 001-К-1010 у Головному управлінні транспорту та зв'язку виконавчого органу Київської міської ради (Київської міської державної адміністрації) опрацьовано Ваше депутатське звернення щодо функціонування автостоянки на вул. Миропільській, 35-Б у Дніпровському районі міста, та за результатами повідомляю наступне.

З метою вирішення порушеного питання 30.01.2012 у Головному управлінні транспорту та зв'язку проведено зустріч з представниками ініціативної групи громадської організації «Лотос - Авто» в особі: Алпатьєвої Н.Ю., Коваленка І.І., Мяловської Н.І.

Під час зустрічі було з'ясовано, що громадська організація «Лотос - Авто» функціонує упродовж тривалого часу та має відповідні правоустановчі документи на користування земельною ділянкою за вищезазначеною адресою.

Для прийняття остаточного рішення з цього питання під час вказаної зустрічі було досягнуто домовленості між учасниками щодо надання до Головного управління транспорту та зв'язку виконавчого органу Київської міської ради (Київської міської державної адміністрації) громадською організацією «Лотос - Авто» вищезазначених документів, на основі яких буде прийняте остаточне рішення щодо правомірності внесення вказаної адреси у табл. 1 додатка 13 рішення Київської міської ради від 01.12.2011 № 721/6957 «Про внесення змін до рішення Київської міської ради від 30.12.2010 №573/5385 «Про бюджет міста Києва на 2011 рік», за результатами чого Вас буде проінформовано додатково.

З повагою

Начальник Є. Водовозов

ВИКОНАВЧИЙ ОРГАН КИЇВСЬКОЇ МІСЬКОЇ РАДИ
(КИЇВСЬКА МІСЬКА ДЕРЖАВНА АДМІНІСТРАЦІЯ)
ГОЛОВНЕ УПРАВЛІННЯ ЗЕМЕЛЬНИХ РЕСУРСІВ
01601, м.Київ, вул.Хрещатик, 32-а, тел. (044) 279-58-72, Call-центр (044) 15-51

27.07.2012 № 08-55/21923
на № _____ *від* _____

Голові правління громадської організації
об'єднання автовласників "Лотос-Авто"
Андрющенку А.В.
вул. Миропільська, 37-Б, кв.79
м.Київ, 02192

Про надання матеріалів перевірки

Прокуратура
Дніпровського району м.Києва
вул.М.Лебедєва,14-А,
м.Київ,02094

В Головному управлінні земельних ресурсів виконавчого органу Київської міської ради (Київської міської державної адміністрації) на виконання запиту прокуратури Дніпровського району м.Києва від 29.05.2012 №323/11 звернення голови правління громадської організації об'єднання автовласників "Лотос-Авто" Андрущенка А.В. щодо правомірності використання земельної ділянки по вул.Миропільській,35б у Дніпровському районі м.Києва для розміщення автостоянки, в межах наданих повноважень розглянуто та повідомляємо наступне.

У відповідності до бази даних автоматизованої системи ПК" Кадастр" земельна ділянка по вул. Миропільській,35б (обліковий номер 66:094:044, площа 4642,12 кв.м.) обліковується за об'єднанням автовласників "Лотос-Авто" на підставі технічного звіту по встановленню зовнішніх меж землекористування.

Документи, що посвідчують право власності або право користування землею, в тому числі на умовах оренди, у відповідності до вимог ст.126 Земельного кодексу України, за вказаною адресою у Головному управлінні земельних не зареєстровані(відсутні).

Перевіркою, з виїздом на місце, встановлено, що земельна ділянка по вул.Миропільській,35б орієнтовною площею 0,46 га використовується для розміщення, експлуатації та обслуговування автостоянки та магазину-складу будівельних матеріалів. Земельна ділянка огороджена парканом і охороняється

За результатами перевірки складено акт перевірки дотримання вимог земельного законодавства від 10.07.2012 №304/04 та надана Вам вказівка з вимогою усунення порушеня земельного законодавства.

З метою встановлення осіб, які причетні до самочинної організації автостоянки по вул.Миропільській,35б управлінням направлено запит до Дніпровського РУ ГУ МВС в м.Києві .

Повідомляємо також, що у відповідності до бази даних автоматизованої системи ПК"Кадастр" клопотання ОА "Лотос-Авто" щодо оформлення правовстановлюючих документів на вказану земельну ділянку в Головному управлінні земельних ресурсів відсутні.

Додаток: Копія акта перевірки від 10.07.2012 №304/04 та план-схема на 2арк.

Перший заступник начальника Ю.Кулаковський

Сигшенко В.І. тел. 2347694

МВС УКРАЇНИ
ГОЛОВНЕ УПРАВЛІННЯ
В МІСТІ КИЄВІ

вул. Володимирська, 15, м. Київ, 01601

26 жовтня 2011 року № 1/5792
На № _____ від _____

Голові Київської міської державної адміністрації
Попову О.П.

Про забезпечення контролю за наповненням державного та місцевого бюджетів зборами за паркування транспортних засобів

Київська міська державна адміністрація
27 ЖОВ 2011
Вх.№ 47686

Шановний Олександре Павловичу!

Київською міською владою в доходи бюджету міста Києва на 2011 рік закладено загальний збір за паркування транспортних засобів у сумі 90 млн. грн. Виконання цього пункту доходів бюджету на сьогодні становить лише 11 відсотків (10,2 млн. грн.).

Єдиним оператором з паркування транспортних засобів у місті Києві та стягнення паркувального збору є комунальне підприємство Київської міської державної адміністрації "Київтранспарксервіс", що визначено рішенням Київської міської ради від 26 червня 2007 року № 930/1591 "Про вдосконалення паркування автотранспорту в м. Києві".

Згідно з додатком 13 до рішення Київської міської ради від 30.12.2011 № 573/5385 за цим підприємством закріплено понад 87 тис. машиномісць, яких близько 70 тис. – розташовані на автостоянках нічного паркування.

За паркування автомобілів уночі стягується плата від 10 до 15 гривень кожного транспортного засобу. З паркувальних місць у денний час стягуються встановлені тарифи на послуги з паркування: від 10 до 30 гривень за годину – центральній частині міста та від 5 до 15 гривень – на околицях столиці.

Навіть за самими приблизними підрахунками можна зробити висновок, що за послуги з паркування транспортних засобів комунальним підприємством "Київтранспарксервіс", підприємствами, з якими укладено відповідні угоди, також іншими суб'єктами підприємницької діяльності щоденно отримується близько 1,2 млн. грн., за місяць – 36 млн. грн., за рік – 430 млн. грн.

При цьому, за весь період діяльності підприємства "Київтранспарксервіс" з 2007 року надійшло до Державного та місцевого бюджетів лише 68,8 млн. грн., у тому числі: 2007 рік – 2,8 млн. грн., 2008 рік – 14,2 млн. грн., 2009 рік – 22,2 млн. грн., 2010 рік – 19,4 млн. грн., 9 міс. 2011 року – 10,2 млн. грн.

Зазначене свідчить, що значні суми коштів не надходять до Державного та місцевого бюджетів.

Проведеними працівниками Головного управління МВС України в місті Києві вибірковими перевірками виявлено 419 паркувальних майданчиків, які діють незаконно.

На сьогодні керівництво зазначеного комунального підприємства заключає договори з приватними структурами про надання в експлуатацію нічних автостоянок.

Зокрема, останнім часом комунальним підприємством "Київтранспарксервіс" укладено договори з приватною структурою ТОВ "ТрансПаркСервіс" про надання права на експлуатацію місць нічного паркування на стоянках, розташованих уздовж лінії швидкісного трамваю по вул. Бальзака в Деснянському районі міста Києва.

Вартість паркувальних послуг, зазначених у договорах, становить 6 гривень за одне місце. У зв'язку з тим, що у зазначеному районі за одне місце стягується від 10 до 15 гривень з автомобіля, від 40 до 60 відсотків доходів за експлуатацію нічних стоянок буде спрямовано не до місцевого бюджету, а в доходи приватних осіб.

Під час спроби 17 жовтня цього року представників ТОВ "ТрансПаркСервіс" потрапити на зазначені автостоянки та встановити контроль за їх експлуатацією виник конфлікт, під час якого один з представників цього товариства отримав тілесні ушкодження у вигляді поранення черевної порожнини внаслідок застосування відносно нього пневматичної зброї. Конфліктні ситуації на зазначених стоянках мали місце і 25 жовтня 2011 року.

Зазначені дії представників приватних структур провокують виникнення соціальної напруги, обурення та невдоволення громадян діями державної влади, надходження відповідних звернень до органів внутрішніх справ про захист життя, здоров'я, прав і свобод від протиправних посягань.

Ураховуючи викладене, просимо Вас ужити заходів щодо забезпечення контролю за правомірністю та економічною обґрунтованістю укладання комунальним підприємством "Київтранспарксервіс" договорів з приватними структурами, цільовим та ефективним використанням коштів, отриманих за надання послуг з паркування транспортних засобів.

З повагою
начальник О.О.Крикун

Сергєєв
271-94-54

08/231-760/пр
20.04.2015

№ 4

ДЕПУТАТ

КИЇВСЬКОЇ МІСЬКОЇ РАДИ VII СКЛИКАННЯ

"20" квітня 2015 р. № 08/279/003-236

Заступнику Київського міського голови -
Секретарю Київської міської ради
Резнікову О.Ю.

Шановний Олексію Юрійовичу!

Згідно з Регламентом Київської міської ради, прошу Вас дати доручення розглянути проект рішення «Про демонтаж об'єктів оздоблення станцій київського метрополітену – носіїв комуністичної символіки» на засіданні постійної комісії Київради з транспорту та зв'язку, постійної комісії Київради з питань культури та туризму, постійної комісії Київради з питань місцевого самоврядування, регіональних та міжнародних зв'язків.

Додатки:

1. Проект рішення «Про демонтаж об'єктів оздоблення станцій київського метрополітену – носіїв комуністичної символіки» (1 арк.)
2. Пояснювальна записка до проекту рішення. (2 арк.)
3. Додаток до проекту рішення (1 арк.)
3. Матеріали до проекту рішення (10 арк.)
4. Електронна версія зазначених документів.

Депутат Київської міської ради **Р. Ю. Андрійко**

08/231-760/пр
20.04.2015

КИЇВСЬКА МІСЬКА РАДА

III СЕСІЯ VII СКЛИКАННЯ

РІШЕННЯ

_____ № _____

ПРОЕКТ

Про демонтаж об'єктів оздоблення станцій київського метрополітену – носіїв комуністичної символіки

Відповідно до абзацу 6 пункту 3 Указу Президента України №250/2007 від 28 березня 2007 року, абзацу 2 пункту 4 Указу Президента України № 79/2001 від 09.02.2001 року, керуючись статтями 26, 59 Закону України "Про місцеве самоврядування в Україні", Київська міська рада

ВИРІШИЛА:

1. Зобов'язати комунальне підприємство "Київський метрополітен" здійснити демонтаж об'єктів оздоблення станцій київського метрополітену – носіїв комуністичної символіки відповідно до наведеного у додатку 1 до рішення переліку.
2. Департаменту міського благоустрою та збереження природного середовища забезпечити складування демонтованих об'єктів оздоблення станцій київського метрополітену – носіїв комуністичної символіки.
3. Контроль за виконанням рішення покласти постійну комісію Київради з питань транспорту та зв'язку, на постійну комісію Київської міської ради з питань культури та туризму, постійну комісію Київради з питань місцевого самоврядування, регіональних та міжнародних зв'язків.

Київський міський голова **В. Кличко**

ПОДАННЯ

Депутат Київської міської ради
VII скликання фракції ВО «Свобода» Р. Андрійко

ПОГОДЖЕНО:

Голова постійної комісії з питань
транспорту та зв'язку І. Піковський

Секретар постійної комісії з питань
транспорту та зв'язку І. Кісельов

Голова постійної комісії з питань
культури та туризму В. Бондаренко

Секретар постійної комісії з питань
культури та туризму П. Бригинець

Голова постійної комісії
з питань місцевого самоврядування,
регіональних та міжнародних зв'язків О. Бродський

Секретар постійної комісії
з питань місцевого самоврядування,
регіональних та міжнародних зв'язків Г. Старостенко

Начальник управління
правового забезпечення діяльності
Київської міської ради В. Державін

Додаток 1 до рішення
Київської міської ради
№ _____ від _____

Перелік об'єктів оздоблення станцій Київського метрополітену-носіїв комуністичної символіки, що підлягають демонтажу

Станція метро	Символіка що підлягає демонтажу
Героїв Дніпра	1. Емблема Сухопутних військ СРСР на дверцятах колійної стіни 2. Емблема військово-морського флоту СРСР на дверцятах колійної стіни 3. Емблема військово-повітряних сил СРСР на дверцятах колійної стіни 4. Смуги з різних видів полірованого каменю, що символізують кольори стрічки ордена Слави 5. Зображення радянської зірки на колонах
Вокзальна	1. Медальйон «Велика Вітчизняна війна» 2. Медальйон «Возз'єднання українських земель, 1939 рік» 3. Медальйон «В сім'ї вольній, новій» 4. Медальйон «За владу рад»
Арсенальна	Радянські зірки на декоративних решітках
Університет	Радянські зірки на лампах освітлення
Палац Україна	1. Мозаїка солдата РСЧА у торці центрального залу 2. Зірка Червоної Армії на колійній стіні 3. Зірка Радянської Армії на колійній стіні
Шулявська	1. Композиція в торці центрального залу 2. Написи комуністичних гасел на карнизі
Берестейська	Серп і молот на дверцятах колійної стіни
Либідська	1. Композиція радянських зірок в торці центрального залу 2. Зображення радянської зірки на дверцятах колійної стіни
Політехнічний інститут	Барельєф в торці центрального залу

Київський міський голова **В. Кличко**

ПОЯСНЮВАЛЬНА ЗАПИСКА
до проекту рішення Київської міської ради
«Про демонтаж об'єктів оздоблення станцій київського метрополітену – носіїв комуністичної символіки»

1. Обґрунтування необхідності прийняття рішення

Прийняття проекту рішення «Про демонтаж об'єктів оздоблення станцій київського метрополітену – носіїв комуністичної символіки» у даний час є об'єктивною вимогою київської громади, оскільки сьогодні комуністична ідеологія не знаходить значної частки прихильників серед населення. Комуністична символіка виступає пережитком минулого та уособлює собою тоталітарний режим, очільники якого своїми діями спричинили багато жертв, у тому числі і серед українського населення. До того ж, монументальна спадщина радянської доби у метрополітені не виглядає естетично, оскільки відображає культурне надбання соцреалізму, яке об'єктивно не виглядає привабливим для пасажирів метрополітену. Тому, на наш погляд, об'єкти оздоблення станцій київського метрополітену - носії комуністичної символіки слід замінити на елементи, які відображали б патріотичне, культурне та духовне багатство українського народу. На нашу думку, такі заходи будуть позитивно сприйняті населенням м. Києва, яке користується послугами метрополітену, а також іноземними гостями та туристами.

Окрім того, демонтаж об'єктів оздоблення станцій київського метрополітену - носіїв комуністичної символіки юридично співвідноситься з нормами прийнятого на пленарному засіданні Верховної Ради України 9 квітня 2015 року законопроекту № 2558 «Про засудження комуністичного та націонал-соціалістичного (нацистського) тоталітарних режимів в Україні і заборону пропаганди їх символіки». Таким чином, опісля підписання Президентом України згаданого законопроекту, положення запропонованого нами проекту рішення стануть реалізацією імперативних норм Закону України.

2. Мета та завдання прийняття рішення

Проект рішення «Про демонтаж об'єктів оздоблення станцій київського метрополітену – носіїв комуністичної символіки» має на меті очищення станцій київського метрополітену від цілого ряду об'єктів їх оздоблення – носіїв радянської та комуністичної символіки.

3. Загальна характеристика та основні положення проекту рішення.

Проект рішення передбачає 3 положення:

1. Здійснення комунальним підприємством «Київський метрополітен» демонтажу понад двадцяти об'єктів оздоблення станцій – носіїв комуністичної символіки згідно з переліком, наведеному у додатку 1 до рішення.

2. Забезпечення Департаментом міського благоустрою та збереження природного середовища складування демонтованих об'єктів оздоблення станцій київського метрополітену – носіїв комуністичної символіки.

3. Надання контрольних повноважень за виконанням рішення Постійним комісіям Київради з питань транспорту та зв'язку, з питань культури та туризму, з питань місцевого самоврядування, регіональних та міжнародних зв'язків

4. Стан нормативно-правової бази у даній сфері правового регулювання

Абзац 6 пункту 3 Указу Президента України №250/2007 від 28 березня 2007 року, абзац 2 пункту 4 Указу Президента України № 79/2001 від 09.02.2001 року, статті 26, 59 Закону України "Про місцеве самоврядування в Україні"

5. Фінансово-економічне обґрунтування.

Фінансування даного рішення відбуватиметься за рахунок коштів кошторису комунального підприємства «Київський метрополітен метрополітен» на 2015 рік.

6. Прогноз соціально-економічних та інших наслідків прийняття рішення.

Прийняття даного рішення дозволить здійснити реальні заходи з очищення станцій Київського метрополітену від комуністичної символіки, що є невід'ємною вимогою громадянського суспільства незалежної України.

Доповідач на пленарному засіданні Київської міської ради - Депутат Київської міської ради фракції ВО «Свобода» Руслан Андрійко.

Депутат Київської міської ради
VII скликання фракції ВО «Свобода» **Руслан Андрійко**



Емблема сухопутних військ СРСР на дверцятах колійної стіни (станція метро «Героїв Дніпра»)



Емблема військово-морського флоту СРСР на дверцятах колійної стіни (станція метро «Героїв Дніпра»)



Емблема військово-повітряних сил СРСР на дверцятах колійної стіни (станція метро «Героїв Дніпра»)

Смуги з різних видів полірованого каменю, що символізують кольори стрічки ордена Слави (станція метро «Героїв Дніпра»)



Зображення радянської зірки на колонах (станція метро «Героїв Дніпра»)



Медальйон «Велика Вітчизняна війна» (станція метро «Вокзальна»)



Медальйон «Возз'єднання українських земель, 1939 рік» (станція метро «Вокзальна»)



Медальйон «В сім'ї вольній, новій» (станція метро «Вокзальна»)



Медальйон «За владу рад» (станція метро «Вокзальна»)



Радянські зірки на декоративних решітках (станція метро «Арсенальна»)

Радянські зірки на лампах освітлення (станція метро «Університет»)



Барельєф в торці центрального залу (станція метро «Політехнічний інститут»)

Мозаїка солдата РСЧА у торці центрального залу (станція метро «Палац Україна»)



Зірка Червоної Армії на колійній стіні (станція метро «Палац Україна»)



Зірка Радянської Армії на колійній стіні (станція метро «Палац Україна»)

Написи комуністичних гасел на карнизі (станція метро «Шулявська»)



Композиція в торці центрального залу (станція метро «Шулявська»)



Серп і молот на дверцятах колійної стіни (станція метро «Берестайська»)



Композиція радянських зірок в торці центрального залу (станція метро «Либідська»)

Зображення радянської зірки на дверцятах колійної стіни (станція метро «Либідська»)

№5

КИЇВСЬКА МІСЬКА РАДА
IV СЕСІЯ VII СКЛИКАННЯ

РІШЕННЯ

_____ №_____ Проект

Про розірвання інвестиційного договору на реалізацію проекту «Електронний квиток» та забезпечення реалізації зазначеного проекту

Відповідно до законів України «Про місцеве самоврядування в Україні», «Про столицю України - місто-герой Київ», пунктів 6.3.9. та 6.3.17. «Положення про порядок проведення інвестиційних конкурсів для будівництва, реконструкції, реставрації тощо об'єктів житлового та нежитлового призначення, незавершеного будівництва, інженерно-транспортної інфраструктури міста Києва» (затвердженого рішенням Київської міської ради №528/1189 від 24 травня 2007 р.), Київська міська рада

ВИРІШИЛА:

1. Визнати неналежним виконання інвестором – Товариством з обмеженою відповідальністю «АЛЬФА ПЕЙ ТЕРМІНАЛ» умов інвестиційного договору від 09 серпня 2013 року №050-13/і/131 "Щодо створення єдиної загальноміської автоматизованої системи для оплати проїзду та обліку пасажирів у наземному та підземному міському пасажирському транспорті («Електронний квиток»)" укладеного на підставі результатів конкурсу, оформлених протоколом постійно діючої конкурсної комісії по залученню інвесторів до фінансування будівництва, реконструкції, реставрації тощо об'єктів житлового та нежитлового призначення, незавершеного будівництва, інженерно-транспортної інфраструктури міста Києва від 04 квітня 2013 року № 37/2013 та розпорядження Голови виконавчого органу Київської міської ради (Київської міської державної адміністрації).

2. Зобов'язати виконавчий орган Київської міської ради (Київську міську державну адміністрацію) розірвати інвестиційний договір від 09 серпня 2013 року №050-13/і/131 «Щодо створення єдиної загальноміської автоматизованої системи для оплати проїзду та обліку пасажирів у наземному та підземному міському пасажирському транспорті («Електронний квиток»)».

3. Наявні результати впровадження в частині обладнання та програмного забезпечення передати до відповідного за належністю комунального підприємства Київської міської ради.

4. Покласти відповідальність за впровадження проекту «Електронний квиток», зокрема за розробку та затвердження технічних умов на систему на Департамент транспортної інфраструктури виконавчого органу Київської міської ради (Київської міської державної адміністрації), та доручити Київській міській державній адміністрації оголосити проведення тендеру на забезпечення впровадження розробки.

5. Офіційно оприлюднити це рішення в газеті Київської міської ради «Хрещатик».

6. Контроль за виконанням цього рішення покладається на постійну комісію Київської міської ради з питань бюджету та соціально-економічного розвитку та постійну комісію Київської міської ради з питань транспорту та зв'язку.

Київський міський голова В. Кличко

ПОДАННЯ

Депутат Київради І. Піковський

ПОГОДЖЕНО:

Голова постійної комісії з питань
бюджету та соціально-економічного розвитку А. Странніков

Секретар постійної комісії з питань
бюджету та соціально-економічного розвитку Г. Ясинський

Голова постійної комісії з питань
транспорту та зв'язку І. Піковський

Секретар постійної комісії з питань
З питань транспорту та зв'язку І. Кісільов

Начальник управління
Правового забезпечення діяльності
Київської міської ради В. Державін

Пояснювальна записка

до проекту рішення Київської міської ради «Про розірвання інвестиційного договору на реалізацію проекту «Електронний квиток» та забезпечення реалізації зазначеного проекту

Поточний стан діяльності комунальних підприємств у сфері міських пасажирських перевезень продовжує демонструвати збитковість та вимагає постійного підвищення тарифів на такі перевезення, що викликає незадоволення та не сприяє позитивній оцінці діяльності міської влади. В той же час існуючасистема оплати проїзду є морально застарілою та недосконалою, не має дієвого механізму збору оплати, не обліковує в повній мірі кількість та напрями перевезень пасажирів, не обліковує пасажирів, які мають право на безкоштовний проїзд. Бюджет міста продовжує нести суттєві видатки на дотацію діяльності таких КП.

Ситуація, яка склалася, вимагає вжити невідкладних заходів для підвищення ефективності діяльності комунальних підприємств, які зайняті транспортними послугами пасажирських перевезень, підвищення рівня обслуговування населення м. Києва такими послугами.

Суть проблеми полягає в тому, що у місті Києві планувалося підвищити рівень збору виручки за проїзд у комунальному транспорті та знизити витрати на виготовлення паперових квитів шляхом впровадження електронного квитка, для чого було оголошено відповідний інвестиційний конкурс. За результатами його проведення 29 квітня 2013 року розпорядженням Київської міської державної адміністрації №660 затверджено ТОВ «Альфа Пей Термінал» переможцем конкурсу із реалізації інвестиційного проекту «Електронний квиток» та укладено інвестиційний договір від 09 серпня 2013 року №050-13/і/131 Щодо створення єдиної загальноміської автоматизованої системи для оплати проїзду та обліку пасажирів у наземному та підземному міському пасажирському транспорті («Електронний квиток»).

Умовами інвестиційного договору передбачалося завершити впровадження першого етапу у 2013 р. (у КП «Київський метрополітен»), а повне впровадження – у першій половині 2014 р.

Контроль за виконанням умов інвестиційного договору згідно п. 6.3.9 «Положення про порядок проведення інвестиційних конкурсів для будівництва, реконструкції, реставрації тощо об'єктів житлового та нежитлового призначення, незавершеного будівництва, інженерно-

транспортної інфраструктури міста Києва», (Положення) затвердженого рішенням Київської міської ради №528/1189 від 24 травня 2007 р. покладається на організатора конкурсу, а саме - департамент економіки та інвестицій Київської міської державної адміністрації.

Реально інвестором умови інвестиційного договору не виконано, чим не створено умов для підвищення рівня збору оплат за проїзд у наземному транспорті, не зменшено витрат на збір оплати за проїзд, досі відсутні механізми обліку кількості перевезень осіб, які мають право пільгового проїзду. В результаті комунальні підприємства транспортної галузі продовжують нести невиправдані витрати, вимагають багатомільйонних дотацій та не мають змоги вдосконалювати маршрутну мережу та покращувати якість надання послуг населенню.

Ніяких ефективних дій на усунення наслідків невиконання інвестиційного договору контролюючим органом не виконано, інформація про заплановані дії для виправлення ситуації відсутня.

Виходячи з викладеного та на підставі п. 6.3.17 Положення вношу пропозицію прийняти рішення про відміну інвестиційного конкурсу «Електронний квиток», розірвати укладений інвестиційний договір на реалізацію проекту «Електронний квиток», наявне обладнання та програмне забезпечення передати до комунального підприємства за належністю та покласти відповідальність за впровадження проекту на департамент транспортної інфраструктури Київської міської державної адміністрації. Відповідно департамент транспортної інфраструктури повинен розробити реальні технічні умови на систему, а Київська міська державна адміністрація повинна провести новий тендер на забезпечення впровадження розробки.

Депутат
Київської міської ради І.О. Піковський

Доповідач на пленарному засіданні Київської міської ради

депутат Київської міської ради І.О.Піковський

ДЕПУТАТ

КИЇВСЬКОЇ МІСЬКОЇ РАДИ VII СКЛИКАННЯ

"18" травня 2015 р. № 08/289-081-42

Головуючому Президії Київради
ЗаступникуКиївського міського
голови – Секретарю Київської
міської ради
Резнікову О.Ю.

Шановний Олексію Юрійовичу!

Відповідно до Регламенту Київської міської ради, прошу Вас зареєструвати проект рішення Київської міської ради «Про розірвання інвестиційного договору на реалізацію проекту «Електронний квиток» та забезпечення реалізації зазначеного проекту» та передати його на розгляд відповідних профільних комісій з даного питання.

Профільними комісіями з даного питання вважаю постійну комісію Київської міської ради з питань бюджету та соціально-економічного розвитку та постійну комісію Київської міської ради з питань транспорту та зв'язку, оскільки прийняття вказаного рішення безпосередньо стосується належного функціонування транспорту в м.Києві та його належного фінансування.

В зв'язку невідкладністю необхідності вирішення зазначеного питання та прийняття вказаного рішення Київською міською радою, яке пов'язане з ефективністю наповнення бюджету м.Києва та зважаючи на тривалий характер невиконання інвестором – ТОВ «АЛЬФА ПЕЙ ТЕРМІНАЛ» умов інвестиційного договору, прошу внести на розгляд та включити до порядку денного чергової сесії Київської міської ради проект рішення «Про розірвання інвестиційного договору на реалізацію проекту «Електронний квиток» та забезпечення реалізації зазначеного проекту як невідкладне. Умовами інвестиційного договору передбачалося завершити впровадження першого етапу у 2013 р. (у КП «Київський метрополітен»), а повне впровадження – у першій половині 2014 р.

Невідкладність та нагальність вирішення даного питання полягає в тому, що діяльність комунальних підприємств міста у сфері міських пасажирських перевезень продовжує демонструвати збитковість, вимагає постійного підвищення тарифів на такі перевезення, що викликає незадоволення громадян та не сприяє позитивній оцінці діяльності міської влади. Навіть двократне збільшення тарифів комунальні підприємства не використовують в повній мірі, так КП «Київський метрополітен» планує збільшення доходів у 2015 р. лише в 1,75 рази, а КП «Київпастранс» в 1,5 рази порівняно з фактичними даними 2014 р. В той же час існуюча система оплати проїзду не має ефективного механізму оплати проїзду, не обліковує в повній мірі кількість та напрями перевезень пасажирів, не обліковує пасажирів, які мають право на безкоштовний проїзд. Бюджет міста продовжує нести суттєві видатки на дотацію діяльності таких КП, отже у випадку зволікань із впровадженням проекту місто буде змушене здійснювати дотації у 2016 р. та наступних роках.

Ситуація, яка склалася, вимагає вжити невідкладних заходів для підвищення ефективності діяльності комунальних підприємств, які зайняті транспортними послугами пасажирських перевезень, підвищення рівня обслуговування населення м. Києва такими послугами. Без прийняття дієвих рішень місто продовжуватиме нести необґрунтовані видатки на компенсацію збиткової діяльності в сфері міських пасажирських перевезень.

Прийняття запропонованого рішення забезпечить усунення перешкод на шляху впровадження сучасних рішень по оплаті проїзду в комунальному транспорті та усунення негативних наслідків невиконання інвестиційного договору контролюючим органом - департаментом економіки та інвестицій Київської міської державної адміністрації.

Додатки:

1. Проект рішення «Про розірвання інвестиційного договору на реалізацію проекту «Електронний квиток» та забезпечення реалізації зазначеного проекту» на 1 арк.
2. Пояснювальна записка до проекту рішення на 2 арк.
3. Електронна версія зазначених документів.

З повагою,

Депутат Київської міської ради **І. Піковський**

08/231-374/пр
24.02.2015

№6

ДЕПУТАТ

КИЇВСЬКОЇ МІСЬКОЇ РАДИ VII СКЛИКАННЯ

"19" лютого 2015 р. № 08/279-090-86

Заступнику міського голови –
секретарю Київської міської ради
Резнікову О.Ю.

Шановний Олексію Юрійовичу!

Відповідно до ст. 21 Регламенту Київської міської ради, затвердженого рішенням Київської міської ради від 12.11.2014 року №351/351 направляю проект рішення Київської міської ради «Про звернення депутатів Київської міської ради до Верховної Ради України та Кабінету Міністрів України» для розгляду у відповідних постійних комісіях Київської міської ради.

Додатки:

1. Проект рішення Київської міської ради «Про звернення депутатів Київської міської ради до Верховної Ради України та Кабінету Міністрів України»;
2. Пояснювальна записка до проекту рішення Київської міської ради «Про звернення депутатів Київської міської ради до Верховної Ради України та Кабінету Міністрів України»;
3. Проект рішення на електронному носії.

З повагою

Депутат Київради **Михайло Терентьєв**

Вик. Терентьєв М.
Тел. 223-52-26

№4

08/231-374/пр
24.02.2015

КИЇВСЬКА МІСЬКА РАДА

III СЕСІЯ VII СКЛИКАННЯ

РІШЕННЯ

_____№_____ **проект**

**Про звернення депутатів
Київської міської ради
до Верховної Ради України
та Кабінету Міністрів України**

Відповідно до Закону України «Про місцеве самоврядування в Україні», Закону України «Про столицю України – місто-герой Київ», Закону України «Про поштовий зв'язок», постанови Кабінету Міністрів України № 529 від 20.05.2009 р. «Про затвердження Типового договору про надання послуг з утримання будинків і споруд та прибудинкових територій», постанови Кабінету міністрів України № 869 від 1.06.2011 р. «Про забезпечення єдиного підходу до формування тарифів на житлово-комунальні послуги», наказу Державного комітету України з питань житлово-комунального господарства від 10.08.2004 р. №150 «Про затвердження Примірного переліку послуг з утримання будинків і споруд та прибудинкових територій та послуг з ремонту приміщень, будинків, споруд», наказу Міністерства регіонального розвитку, будівництва та житлово-комунального господарства України від 26.11.2014 р. №330 «Про затвердження Змін до Примірного переліку послуг з утримання будинків і споруд та прибудинкових територій та послуг з ремонту приміщень, будинків, споруд», розпорядження Київської міської державної адміністрації від 09.03.2011 р. №307«Про впорядкування надання послуг з утримання будинків і споруд та прибудинкових територій в м. Києві», враховуючи численні звернення громадян та з метою вирішення проблеми незадовільного стану абонентських поштових шаф (абонентських поштових скриньок) та відновлення змоги отримання якісних послуги поштового зв'язку мешканцями Київська міська рада

ВИРІШИЛА:

1. Направити звернення депутатів Київської міської ради до Верховної Ради України та Кабінету Міністрів України з пропозицією внести зміни до Закону України «Про поштовий зв'язок» та чинних нормативно-правових актів України, які регулюють порядок формування переліку тарифів та

послуг на утримання будинків і споруд та прибудинкових територій, згідно з додатком.

2. Офіційно оприлюднити це звернення в газеті Київської міської ради «Хрещатик».

3. Контроль за виконанням цього рішення покласти на постійну комісію Київради з питань транспорту та зв'язку.

Київський міський голова В.Кличко

ПОДАННЯ:

Депутат Київради
член постійної комісії Київради з питань бюджету
та соціально-економічного розвитку М.Терентьєв

ПОГОДЖЕНО:

Голова постійної комісії Київради
з питань транспорту та зв'язку І. Піковський

Секретар постійної комісії Київради
з питань транспорту та зв'язку І.Кісільов

Голова постійної комісії Київради з питань
житлово – комунального господарства
та паливно – енергетичного комплексу О. Клюс

Секретар постійної комісії Київради з питань
житлово – комунального господарства
та паливно – енергетичного комплексу В. Каретко

Начальник управління правового
забезпечення діяльності
Київської міської ради В.Державін

Додаток до рішення
Київської міської ради
від _____№_____

Звернення депутатів Київської міської ради до Верховної Ради України та Кабінету Міністрів України

Однією із більш вагомих проблем у галузі поштового зв'язку є занедбаний та непридатний для використання стан абонентських поштових шаф в житлових будинках міст, що викликає занепокоєння та обурення мешканців, про що свідчать систематичні звернення та доручення громадян депутатам Київської міської ради, щодо вирішенні зазначеної проблеми.

Більшість абонентських скриньок, що розміщенні в будинках житлового фонду потребують нагальної заміни та в подальшому належного утримання та експлуатації, для збереження таємниці листування та належної схоронності поштової кореспонденції, що прямо гарантовано Законом.

Згідно розпорядження Кабінету Міністрів України від 10 січня 2002 р. № 10-р виконання функцій національного оператора поштового зв'язку покладено на Українське державне підприємство поштового зв'язку "Укрпошта", яке забезпечує надання на всій території України універсальних послуг поштового зв'язку, використовуючи в своїй діяльності абонентські поштові шафи, абонементні та абонентські поштові скриньки для збирання поштової кореспонденції, тощо.

Однак, статтею 23 Закону України «Про поштовий зв'язок», передбачено, що придбання, установка і утримання в належному стані абонентських поштових шаф (абонентських поштових скриньок) здійснюється власниками житлових та адміністративних будинків. Зі змісту цієї норми випливає, що за стан та утримання поштових скриньок насамперед несуть відповідальність балансоутримувачі будинків.

Хоча відповідно до норм цього ж Закону, саме оператор вживає організаційно-технічних заходів щодо захисту інформації згідно із законодавством України.

Враховуючи той факт, що переважна більшість абонентських поштових шаф (абонентських поштових скриньок) розміщених у житлових будинках знаходяться в занедбаному та непридатному для використання стані, здійснення заходів щодо захисту інформації просто неможливе, що позбавляє споживачів на отримання якісних послуг у сфері поштового зв'язку.

Законотворцями прийнято цілий ряд нормативно – правових актів, якими регулюються порядок формування тарифів та послуг на утримання будинків і споруд та прибудинкових територій, якими передбачено поточний ремонт або заміна конструктивних елементів житлового будинку, одними з яких є абонентські поштові шафи (абонентські поштові скриньки).

Однак, ані балансоутримувачі житлових будинків, ані «Укрпошта» відповідальності за утримання та обслуговування абонентських поштових шаф (абонентських поштових скриньок) жодним чином не несуть.

Через обмеженість фінансування ремонтних робіт житлового фонду, останнім часом заміна абонентських поштових шаф (абонентських поштових скриньок) у житлових будинках відбувалась лише за кошти депутатів різних рівнів, відповідно до звернень громадян. Фінансових призначень з міського бюджету на заміну абонентських поштових шаф (абонентських поштових скриньок) не передбачалось. Таким чином, проблема з утримання та експлуатації абонентських поштових шаф (абонентських поштових скриньок) багато років не вирішується.

З огляду на вищезазначене Київська міська рада звертається до Верховної Ради України та Кабінету Міністрів України з пропозицією внести зміни до чинних нормативно-правових актів України, які регулюють порядок формування тарифів та послуг на утримання будинків і споруд та прибудинкових територій, виключивши з переліку вказаних послуг поточний ремонт або заміну абонентських поштових шаф (абонентських поштових скриньок).

Одночасно, пропонується внести зміни та доповнення до Закону України «Про поштовий зв'язок», в частині покладання обов'язку щодо придбання, установки і утримання в належному стані абонентських поштових шаф (абонентських поштових скриньок) на Українське державне підприємство поштового зв'язку «Укрпошта».

Київський міський голова В.Кличко

Пояснювальна записка
До проекту рішенні Київської міської ради «Про звернення депутатів Київської міської ради до Верховної Ради України та Кабінету Міністрів України»

1. Обґрунтування необхідності прийняття рішення

Проект рішення розроблено відповідно до Закону України «Про місцеве самоврядування в Україні», Закону України «Про столицю України – місто-герой Київ», Закону України «Про поштовий зв'язок», постанови Кабінету Міністрів України № 529 від 20.05.2009 р. «Про затвердження Типового договору про надання послуг з утримання будинків і споруд та прибудинкових територій», постанови Кабінету міністрів України № 869 від 1.06.2011 р. «Про забезпечення єдиного підходу до формування тарифів на житлово-комунальні послуги», наказу Державного комітету України з питань житлово-комунального господарства від 10.08.2004 р. №150 «Про затвердження Примірного переліку послуг з утримання будинків і споруд та прибудинкових територій та послуг з ремонту приміщень, будинків, споруд», наказу Міністерства регіонального розвитку, будівництва та житлово-комунального господарства України від 26.11.2014 р. №330 «Про затвердження Змін до Примірного переліку послуг з утримання будинків і споруд та прибудинкових територій та послуг з ремонту приміщень, будинків, споруд», розпорядження Київської міської державної адміністрації від 09.03.2011р. №307«Про впорядкування надання послуг з утримання будинків і споруд та прибудинкових територій в м. Києві», враховуючи численні звернення громадян та з метою вирішення проблеми незадовільного стану абонентських поштових шаф (абонентських поштових скриньок) та відновлення змоги отримання якісних послуги поштового зв'язку мешканцями.

2. Мета і шляхи її досягнення

Метою прийняття проекту рішення є внесення змін до чинних нормативно-правових актів України, які регулюють порядок формування тарифів та послуг на утримання будинків і споруд та прибудинкових територій, виключивши з переліку вказаних послуг поточний ремонт або заміну, абонентських поштових шаф (абонентських поштових скриньок).

Одночасно, пропонується внести зміни та доповнення до Закону України «Про поштовий зв'язок», в частині покладання обов'язку щодо придбання, установки і утримання в належному стані абонентських поштових шаф (абонентських поштових скриньок) на Українське державне підприємство поштового зв'язку «Укрпошта».

3. Правові аспекти

Проект рішення розроблено відповідно до Закону України «Про місцеве самоврядування в Україні», Закону України «Про столицю України – місто-герой Київ», Закону України «Про поштовий зв'язок», постанови Кабінету Міністрів України № 529 від 20.05.2009 р. «Про затвердження Типового договору про надання послуг з утримання будинків і споруд та прибудинкових територій», постанови Кабінету міністрів України № 869 від 1.06.2011 р. «Про забезпечення єдиного підходу до формування тарифів на житлово-комунальні послуги», наказу Державного комітету України з питань житлово-комунального господарства від 10.08.2004 р. №150 «Про затвердження Примірного переліку послуг з утримання будинків і споруд та прибудинкових територій та послуг з ремонту приміщень, будинків, споруд», наказу Міністерства регіонального розвитку, будівництва та житлово-комунального господарства України від 26.11.2014 р. №330 «Про затвердження Змін до Примірного переліку послуг з утримання будинків і споруд та прибудинкових територій та послуг з ремонту приміщень, будинків, споруд», розпорядження Київської міської державної адміністрації від 09.03.2011р. №307«Про впорядкування надання послуг з утримання будинків і споруд та прибудинкових територій в м. Києві».

4. Фінансово-економічне обґрунтування

Прийняття проекту рішення не потребує виділення коштів з бюджету міста Києва.

5. Позиція зацікавлених органів

Прийняття рішення не стосується інтересів інших органів.

6. Регіональний аспект

Прийняття рішення дозволить врегулювати проблеми незадовільного стану абонентських поштових шаф (абонентських поштових скриньок) у житлових будинках та відновить змогу отримання якісних послуги поштового зв'язку мешканцями.

7. Громадське обговорення

Проект рішення не потребує громадського обговорення.

8. Прогноз результатів

Прийняття та реалізація проекту рішення сприятиме відновленню якісних послуг поштового зв'язку, шляхом передачі поштових скриньок житлового фонду міста Києва на баланс та обслуговування національному оператору поштового зв'язку - Українське державне підприємство поштового зв'язку «Укрпошта».

Депутат Київради
член постійної комісії Київради
з питань бюджету та соціально-економічного розвитку М.Терентьєв

Доповідач – Терентьєв Михайло Олександрович, депутат Київради, член постійної комісії Київради з питань бюджету та соціально-економічного розвитку.

ВИКОНАВЧИЙ ОРГАН КИЇВСЬКОЇ МІСЬКОЇ РАДИ
(КИЇВСЬКА МІСЬКА ДЕРЖАВНА АДМІНІСТРАЦІЯ)

ДЕПАРТАМЕНТ ЖИТЛОВО-КОМУНАЛЬНОЇ ІНФРАСТРУКТУРИ

01601, м.Київ-34, вул. В.Житомирська, 15а, тел.:(044) 279-29-21, САІІ-центр (044) 15-51
E-mail:gukg@meta.ua Код ЄДРПОУ 33695540

Від 17.07.14 № 058/4/1-6529
На № _____ від _____.

Депутатові Київської міської ради
Терентьєву М.О.

Першому заступникові голови
Київської міської державної
адміністрації
Дубасу Б.Й.

Київська міська рада
22 07.2014 № 08/ДЗ-29/3

Шановний Михайло Олександровичу!

У Департаменті житлово-комунальної інфраструктури виконавчого органу Київської міської ради (Київській міській державній адміністрації) розглянуто Ваш депутатський запит від 19.06.2014, який оголошено та підтримано на пленарному засіданні Київської міської ради, в частині щодо передачі абонентських поштових скриньок на баланс та обслуговування Українського державного підприємства поштового зв'язку «Укрпошта».

Балансоутримувачі житлових будинків утримують в належному санітарно-технічному стані поштові скриньки у багатоповерхових житлових будинках відповідно до розпорядження виконавчого органу Київської міської ради (Київської міської державної адміністрації) від 09.03.2011 № 307 «Про впорядкування надання послуг з утримання будинків і споруд та прибудинкових територій в м. Києві», яким затверджено структуру, періодичність та строки надання послуг з утримання будинків і споруд та прибудинкових територій, а також вимоги до якості цих послуг.

Заміна поштових скриньок не входить до типового переліку послуг з утримання будинків і споруд та прибудинкових територій, які враховано у тарифі квартирної плати, затвердженої постановою Кабінету Міністрів України від 01.06.2011 № 869 «Про забезпечення єдиного підходу до формування тарифів на житлово-комунальні послуги», а виконується за рахунок бюджетних призначень.

Дійсно, через обмеженість фінансування ремонтних робіт житлового фонду, останнім часом заміна поштових скриньок у житлових будинках міста Києва відбувалася лише за кошти депутатів різних рівнів, в якості передвиборчих зобов'язань, відповідно до звернень громадян. Фінансових призначень з міського бюджету на заміну поштових скриньок не було передбачено.

Зважаючи на вищевикладене, Департамент житлово-комунальної інфраструктури підтримує пропозицію щодо передачі абонентських поштових скриньок на баланс та обслуговування УДППЗ «Укрпошта».

З повагою

Директор Д. Новицький

Баженов
Пінчук
Пархоменко 279 58 96

№ 17

Заступник міського голови – секретар Київської міської ради

М.М.

Шкурко Д.П. Кісільов
До включення у порядок денний ПК

Окопному О.Ю.
Піковському І.О.
Державіну В.В.

Прошу розглянути проект рішення від 18.03.2015 №08/231-538/ПР в установленому порядку.

27/01/15

Дутці Л.Я.

Для контролю за проходженням та тиражування.

Данильцю В.В.
Юнаковій С.М.
Ніконову І.В. – до відома

О.РЕЗНІКОВ

19 БЕР 2015

"18" березня 2015 року
№ 08/231 – 538/ПР

вх. 08/294-52
18.03.15

08/231-538/ПР
18.03.2015

ДЕПУТАТ

КИЇВСЬКОЇ МІСЬКОЇ РАДИ VII СКЛИКАННЯ

"17" березня 2015 р. № 08/279/515-622

Київському міському голові
Кличку В.В.

Шановний Віталію Володимировичу!

Відповідно до Регламенту Київської міської ради, затвердженого рішенням Київради від 12.11.2014 №351/351, направляю Вам проект рішення Київської міської ради «Про посилення контролю за розміщенням рекламоносіїв в межах дорожніх смуг міста Києва».

Додаток:
- проект рішення із супровідними документами на 4 арк.

З повагою
депутат Київської міської ради О. Пабат

08/231-538/ПР
18.03.2015

КИЇВСЬКА МІСЬКА РАДА

III СЕСІЯ VII СКЛИКАННЯ

РІШЕННЯ

_____№_____

Проект

Про посилення контролю
за розміщенням рекламоносіїв
в межах дорожніх смуг міста Києва

Відповідно до статті 38 Закону України «Про автомобільні дороги», Закону України «Про рекламу», Постанови Кабінету України від 29 грудня 2003 року № 2067 «Про затвердження Типових Правил розміщення зовнішньої реклами» та з метою зменшення аварійних ситуацій на автошляхах і удосконалення управління транспортними процесами у м. Києві Київська міська рада

ВИРІШИЛА:

1. Доручити Департаменту суспільних комунікацій виконавчого органу Київської міської ради (Київської міської державної адміністрації), Департаменту транспортної інфраструктури виконавчого органу Київської міської ради (Київської міської державної адміністрації) та Управлінню державної автомобільної інспекції ГУ МВС України в м. Києві (за згодою):

1.1 Створити спільну комісію для вивчення ситуації щодо відповідності вимогам чинного законодавства розміщення рекламоносіїв на автошляхах м. Києва.

1.2 Вжити необхідних заходів щодо усунення виявлених порушень та приведення у відповідність до вимог чинного закодавства рекламонісіїв, що розміщуються в межах дорожніх смуг у м. Києві.

2. Виконавчому органу Київської міської ради (Київській міській державній адміністрації):

2.1 Привести у відповідність до вимог чинного законодавства розміщення рекламоносіїв та посилити контроль за розміщенням рекламоносіїв в межах дорожніх смуг у м. Києві.

2.2 Посилити заходи щодо законодавчого впливу на порушників, які розміщують рекламоносії в межах дорожніх смуг з порушенням вимог чинного законодавства України.

3. Це рішення офіційно оприлюднити в газеті Київської міської ради «Хрещатик».

4. Контроль за виконанням цього рішення покласти на постійну комісію Київської міської ради з питань інформаційної політики та реклами.

Київський міський голова **В. Кличко**

Подання:
Депутат Київської міської ради О.Пабат

Погоджено:
постійна комісія Київської міської ради з питань транспорту та зв'язку

голова І. Піковський

секретар І.Кісільов

постійна комісія Київської міської ради з питань інформаційної політики та реклами

голова О.Окопний

секретар Р.Назарова

Начальник управління правового забезпечення діяльності Київської міської ради В. Державін

ПОЯСНЮВАЛЬНА ЗАПИСКА

до проекту рішення Київської міської ради «**Про посилення контролю за розміщенням рекламоносіїв в межах дорожніх смуг міста Києва**»

1.Обґрунтування необхідності прийняття рішення.

На дорогах м. Києва невпинно зростає чисельність транспортних засобів, що потребує удосконалення управління транспортними процесами.

Останнім часом, особливо під час передвиборчих компаній, збільшується кількість рекламоносіїв на автомобільних дорогах, які розміщуються поряд з дорожніми знаками, світлофорами та перехрестях.

Розміщення зовнішніх рекламоносіїв, яке не відповідає вимогам чинного законодавства, зменшує видимість дорожніх знаків, перешкоджає водіям об'єктивно оцінювати дорожню ситуацію, створює ефект присутності на дорозі пішоходів або транспортних засобів, значно погіршує умови безпеки дорожнього руху.

2.Цілі та завдання прийняття рішення.

Прийняте рішення дасть можливість перевірити розміщення рекламоносіїв в межах дорожніх смуг дозволить поліпшити рух автомобільного транспорту на дорогах міста та дозволить водіям правильно оцінювати дорожню ситуацію, що в кінцевому результаті призведе до зменшення дорожньо-транспортних пригод.

3. Загальна характеристика та основні положення рішення.

Проектом рішенням передбачено:

Доручити Департаменту суспільних комунікацій виконавчого органу Київської міської ради (Київської міської державної адміністрації), Департаменту транспортної інфраструктури виконавчого органу Київської міської ради (Київської міської державної адміністрації) та Управлінню державної автомобільної інспекції ГУ МВС України в м. Києві (за згодою):

- створити спільну комісію для вивчення ситуації щодо відповідності вимогам чинного законодавства розміщення рекламоносіїв на автошляхах м. Києва.
- Вжити необхідних заходів щодо усунення виявлених порушень та приведення у відповідність до вимог чинного закодавства рекламонісіїв, що розміщуються в межах дорожніх смуг у м. Києві.

Виконавчому органу Київради (Київській міській державній адміністрації):

- привести у відповідність до вимог чинного законодавства розміщення рекламоносіїв та посилити контроль за розміщенням рекламоносіїв в межах дорожніх смуг у м. Києві.
- посилити заходи щодо законодавчого впливу на порушників, які розміщують рекламоносії в межах дорожніх смуг з порушенням вимог чинного законодавства України.

4. Стан нормативно-правової бази у даній сфері правового регулювання.

Проект рішення розроблено відповідно до статті 38 Закону України «Про автомобільні дороги», Закону України «Про рекламу», Постанови

Кабінету України від 29 грудня 2003 року № 2067 «Про затвердження Типових Правил розміщення зовнішньої реклами».

5. Фінансово-економічні обґрунтування.

Прийняття рішення не потребує витрат з бюджету м. Києва.

6. Прогноз соціально-економічних та інших наслідків прийняття рішення.

Прийняття рішення дасть можливість зменшити кількість дорожньо-транспортних пригод на автошляхах та удосконалення управління транспортними процесами у м. Києві

7. Суб'єкт подання

Депутат Київської міської ради Пабат Олександр Вікторович.

Доповідач на пленарному засіданні сесії Київської міської ради – депутат Пабат О.В.

Депутат Київської міської ради **Пабат О. В.**

КИЇВСЬКА МІСЬКА РАДА

VII СКЛИКАННЯ

ПОСТІЙНА КОМІСІЯ З ПИТАНЬ ІНФОРМАЦІЙНОЇ ПОЛІТИКИ ТА РЕКЛАМИ

01044, м. Київ, вул. Хрещатик, 36; тел. 202-73-08

08.04.2015 № 08/294-66

Депутату Київської міської ради

Пабату О.В.

Шановний Олександре Вікторовичу!

На засіданні постійної комісії Київради з питань інформаційної політики та реклами 24.03.2015 на доручення заступника міського голови – секретаря Київради О.Резнікова від 18.03.2015 № 08/231-538/ПР було розглянуто проект рішення Київради «Про посилення контролю за розміщенням рекламоносіїв в межах дорожніх смуг міста Києва».

Направляємо Вам витяг з протоколу засідання постійної комісії Київради з питань інформаційної політики та реклами щодо зазначеного вище питання для врахування в роботі.

Додаток: витяг з протоколу на 3 арк.

З повагою

Голова комісії О.Окопний

КИЇВСЬКА МІСЬКА РАДА

VII СКЛИКАННЯ

ПОСТІЙНА КОМІСІЯ З ПИТАНЬ ІНФОРМАЦІЙНОЇ ПОЛІТИКИ ТА РЕКЛАМИ

01044, м. Київ, вул. Хрещатик, 36; тел. 202-73-08

08.04.2015 № 08/294-67

ВИТЯГ З ПРОТОКОЛУ № 6

засідання постійної комісії Київради

з питань інформаційної політики та реклами

24 березня 2015 року м. Київ

Присутні члени постійної комісії:

О.Окопний – голова комісії

Д.Бондаренко – заступник голови комісії

Р.Назарова – секретар комісії

О.Калініченко – член комісії

П.Тарасюк – член комісії

Запрошені:

Б.Білий – начальник відділу реклами Департаменту містобудування та архітектури виконавчого органу Київської міської ради (КМДА);

О.Пліва – представник громадської організації «Фортеця»;

І.Філонова – помічник депутата Київради;

М.Філіппов – в.о. головного редактора газети «Хрещатик»;

О.Іванчук – помічник депутата Київради;

Є.Черняк – помічник депутата Київради;

О.Поліщук – виконавчий директор Асоціації зовнішньої реклами України;

А.Свірський – помічник депутата Київської міської ради;

І.Крюков – представник рекламної агенції «СВ АУдор»;

Л.Брудницька – оглядач газети «Хрещатик»;

І.Федоренко – депутат Київради;

І.Федоренко – Президент ГО «РОЗПОЧНИ НОВЕ ЖИТТЯ»;

О.Пабат – депутат Київради;

Хонда М.П. – Директор Департаменту суспільних комунікацій виконавчого органу Київської міської ради (КМДА);

Я.Боголей – помічник депутата Київради;

Д.Богатирчук – представник ТОВ «A.S.O. GROUP.OU»;

О.Винокурова – помічник депутата Київради.

4. СЛУХАЛИ:

Головуючого на засіданні – голову комісії Окопного О.Ю. щодо розгляду проекту рішення Київради «Про посилення контролю за розміщенням рекламоносіїв в межах дорожніх смуг міста Києва».

ВИСТУПИЛИ:

О.Пабат – наголосив, що на дорогах м. Києва невпинно зростає чисельність транспортних засобів, що потребує удосконалення управління транспортними процесами. Останнім часом, особливо під час передвиборчих компаній, збільшується кількість рекламо носіїв на автомобільних дорогах, які розміщуються поряд з дорожніми знаками, світлофорами та перехрестях. Розміщення зовнішніх рекламо носіїв, яке на відповідає вимогам чинного законодавства, зменшує видимість дорожніх знаків, перешкоджає водіям об'єктивно оцінювати дорожню ситуацію, створює ефект присутності на дорозі пішоходів або транспортних засобів, значно погіршує умови безпеки дорожнього руху. Прийняте рішення дасть можливість перевірити можливість розміщення рекламоносіїв в межах дорожніх смуг дозволить поліпшити рух автомобільного транспорту на дорогах міста та дозволить водіям правильно оцінювати дорожню ситуацію, що в кінцевому результаті приведе до зменшення дорожньо-транспортних пригод.

О.Окопний – запропонував суб'єкту подання:

- в пункті 1 поданого проекту рішення замінити слова «Департамент суспільних комунікацій» на «Департамент містобудування та архітектури виконавчого органу Київської міської ради (КМДА)».

- погодити проект рішення Київради в постійній комісії Київради з питань транспорту та зв'язку;

- суб'єкту подання внести правки до пункту 2.2 проекту рішення, а саме: замінити слово «законодавчого» на «нормотворчого».

В обговоренні взяли участь – О.Окопний, Д.Бондаренко, Р.Назарова, П.Тарасюк, О.Пабат, О.Пліва.

УХВАЛИЛИ:

1. За згодою суб'єкта подання направити проект рішення на доопрацювання.

2. В пункті 1 поданого проекту рішення замінити слова «Департамент суспільних комунікацій» на «Департамент містобудування та архітектури виконавчого органу Київської міської ради (КМДА)».

3. Суб'єкту подання внести правки до пункту 2.2 проекту рішення, а саме: замінити слово «законодавчого» на «нормотворчого».

4. Погодити проект рішення Київради в постійній комісії Київради з питань транспорту та зв'язку.

5. Внести на повторний розгляд постійної комісії проект рішення Київради «Про посилення контролю за розміщенням рекламоносіїв в межах дорожніх смуг міста Києва» за умови врахування зауважень та пропозицій.

ГОЛОСУВАЛИ: «ЗА» -4 , «ПРОТИ» -0 ,
«УТРИМАЛОСЬ» -1 (П.Тарасюк) .
РІШЕННЯ ПРИЙНЯТО.

Голова комісії О.Окопний

№ 8

08/231-1082/пр
28.04.15

КИЇВСЬКА МІСЬКА РАДА

III сесія VII скликання

РІШЕННЯ

_____№_____ ПРОЕКТ

Про затвердження об'єкту права комунальної власності територіальної громади міста Києва, який може надаватися в концесію

Відповідно до Закону України «Про концесії», статті 26 Закону України «Про місцеве самоврядування в Україні», Закону України «Про благоустрій населених пунктів», постанови Кабінету Міністрів України від 12 квітня 2000 року № 642 «Про затвердження Положення про проведення концесійного конкурсу та укладення концесійних договорів на об'єкти права державної і комунальної власності, які надаються у концесію», з метою задоволення громадських потреб щодо якісного удосконалення освітлення місць загального користування, вулиць і доріг та інших об'єктів міста Києва, економії бюджетних коштів шляхом впровадження новітніх енергозберігаючих технологій та поліпшення управління майном територіальної громади міста Києва, Київська міська рада **ВИРІШИЛА:**

1. Віднести сферу благоустрою міста (освітлення території) до сфери господарської діяльності, для здійснення діяльності у якій об'єкти права комунальної власності територіальної громади міста Києва можуть надаватися в концесію.

2. Затвердити об'єктом права комунальної власності територіальної громади міста Києва, який може надаватися в концесію за результатами проведення концесійного конкурсу – майно КОМУНАЛЬНОГО ПІДПРИЄМСТВА ЕЛЕКТРОМЕРЕЖ ЗОВНІШНЬОГО ОСВІТЛЕННЯ М. КИЄВА "КИЇВМІСЬКСВІТЛО" (Код ЄДРПОУ 03360905, 03680, м. Київ, вул. Машинобудівна, будинок 40), що є цілісним майновим комплексом, яке використовується для забезпечення утримання елементів благоустрою у місті Києві – засобів та обладнання зовнішнього освітлення.

3. Департаменту транспортної інфраструктури виконавчого органу Київської міської ради (Київської міської державної адміністрації) забезпечити проведення інвентаризації майна КОМУНАЛЬНОГО ПІДПРИЄМСТВА ЕЛЕКТРОМЕРЕЖ ЗОВНІШНЬОГО ОСВІТЛЕННЯ М. КИЄВА "КИЇВМІСЬКСВІТЛО"

4. КОМУНАЛЬНОМУ ПІДПРИЄМСТВУ ЕЛЕКТРОМЕРЕЖ ЗОВНІШНЬОГО ОСВІТЛЕННЯ М. КИЄВА "КИЇВМІСЬКСВІТЛО":

4.1. Провести інвентаризацію майна КОМУНАЛЬНОГО ПІДПРИЄМСТВА ЕЛЕКТРОМЕРЕЖ ЗОВНІШНЬОГО ОСВІТЛЕННЯ М. КИЄВА "КИЇВМІСЬКСВІТЛО";

4.2. За результатами інвентаризації майна скласти акт та в установленому порядку визначити перелік майна, що входить до складу цілісного майнового комплексу, яке використовується для забезпечення утримання елементів благоустрою у місті Києві – засобів та обладнання зовнішнього освітлення та надається в концесію;

4.3. Забезпечити проведення незалежної оцінки майна, зазначеного у підпункті 4.2 пункту 4 цього рішення, та рецензування звіту про таку оцінку відповідно до Закону України «Про оцінку майна, майнових прав та професійну оціночну діяльність в Україні», та інших нормативно – правових актів з оцінки майна.

5. Департаменту транспортної інфраструктури виконавчого органу Київської міської ради (Київської міської державної адміністрації) розробити міську цільову програму зовнішнього освітлення міста Києва на період концесії та подати зазначену програму на затвердження до Київської міської ради.

6. Уповноважити Департамент комунальної власності м. Києва виконавчого органу Київської міської ради (Київської міської державної адміністрації):

6.1. Виступити концесієдавцем об'єкту концесії, зазначеного у пункті 2 цього рішення;

6.2. Здійснити всі необхідні організаційно-правові заходи для організації і проведення концесійного конкурсу щодо надання в концесію об'єкта, зазначеного у пункті 2 цього рішення.

6.3. Затвердити умови концесійного конкурсу з урахуванням міської цільової програми зовнішнього освітлення міста Києва на період концесії, зазначеної у пункті 5 цього рішення, строки проведення конкурсу, конкурсну документацію, проект інформаційного оголошення про проведення конкурсу, розмір реєстраційного внеску.

6.4. Утворити конкурсну комісію, затвердити її склад та порядок роботи.

6.5. На підставі висновків конкурсної комісії прийняти рішення про переможця концесійного конкурсу за результатами концесійного конкурсу.

6.6. Укласти договір концесії.

6.7. Спільно з Департаментом транспортної інфраструктури виконавчого органу Київської міської ради (Київської міської державної адміністрації) забезпечити здійснення контролю за виконанням умов концесійного договору.

6.8. Здійснити інші функції концесієдавця, передбачені законодавством України.

7. Контроль за виконанням цього рішення покласти на постійну комісію Київської міської ради з питань транспорту та зв'язку та на постійну комісію Київської міської ради з питань власності.

Київський міський голова В. Кличко

ПОДАННЯ:

Перший заступник голови Київської міської державної адміністрації І. Ніконов

Виконуючий обов'язки директора Департаменту транспортної інфраструктури І. Шпильовий

Завідуючий сектором правового забезпечення В. Шубенок

ПОГОДЖЕНО:

Перший заступник голови Київської міської державної адміністрації І. Ніконов

Заступник голови Київської міської державної адміністрації М. Радуцький

Директор Департаменту комунальної власності м. Києва А. Гудзь

Директор Департаменту економіки та інвестицій М. Поворозник

Департамент фінансів В. Репік

Директор КП "КИЇВМІСЬКСВІТЛО" А. Хричов

Начальник юридичного управління Л. Верес

Керівник апарату В. Бондаренко

Постійна комісія Київської міської ради з питань транспорту та зв'язку

Голова І. Піковський

Секретар І. Кісільов

Постійна комісія Київської міської ради з питань власності

Голова Ю. Береговий

Секретар О. Петровець

Начальник управління правового забезпечення діяльності Київської міської ради В. Державін

Пояснювальна записка

до проекту рішення Київської міської ради
«Про затвердження об'єкту права
комунальної власності територіальної
громади міста Києва, який може
надаватися в концесію»

1. Обґрунтування необхідності прийняття рішення.

Основним завданням проекту рішення «Про затвердження об'єкту права комунальної власності територіальної громади міста Києва, який може надаватися в концесію» є створення чітких, прозорих та сприятливих умов у процесі підготовки та передачі об'єкту комунальної власності в концесію, його відтворення та модернізацію.

Впровадження концесійної форми співпраці держави та приватного капіталу перш за все покликано забезпечити задоволення громадських потреб за умови підвищення ефективності використання комунального майна. За останні 10 років основні фонди КП "КИЇВМІСЬКСВІТЛО" суттєво зношені, відсоток ламп освітлення що не працюють досягає у певні періоди 20%, модернізація мережі вуличного освітлення потребує суттєвих інвестицій.

Враховуючи те, що тарифи на електроенергію щорічно зростають у середньому на 15%, а місто продовжує використовувати старі технології освітлення у вигляді ртутних та натрієвих ламп, потрібно використовувати енергозберігаючі технології на базі LED-ламп. Це дозволить суттєво зменшити витрати електроенергії КП "КИЇВМІСЬКСВІТЛО". Провідні світові міста впроваджують сучасні енергозберігаючі технології вуличного освітлення за допомогою інвестиційних проектів через механізм концесії.

Наразі, місту необхідно: встановити близько 5-6 тисяч додаткових точок вуличного освітлення, удосконалити систему керування і контролю стану мереж зовнішнього освітлення ,шляхом впровадження обладнання для здійснення дистанційного керування та оперативного коригування параметрів системи зовнішнього освітлення , моніторингу приладів з обліку електричної енергії.

Реалізація даного проекту рішення дозволить використовувати в м. Києві інститут концесії як більш ефективний механізм (взаємовигідного як для інвестора, так і для міста) експлуатації та модернізації комунальних активів у галузі енергозбереження.

За даними КП "КИЇВМІСЬКСВІТЛО" витрати від фактичного споживання електроенергії за 2013 рік становлять 23,2 млн. грн, за 2014 рік – 30,9 млн. грн.

З метою визначення доцільності заміни натрієвих та ртутних ламп вуличного освітлення міста Києва на LED-освітлення було направлено запит до Інституту фізики напівпровідників імені В.Є. Лашкарьова.

Листом від 09.03.2015 № 31207/11-331 Інститутом направлено розрахунок та висновки з аналізу економічної ефективності впровадження LED-освітлення з урахуванням економії електроенергії, витрат на обслуговування.

За результатами проведеного аналізу встановлено, що заміна натрієвих ламп на LED забезпечить скорочення енергоспоживання на 21%, а заміна ртутних ламп на LED забезпечить скорочення енергоспоживання на 61%, зазначені дослідження проводилися на лампах, що експлуатуються інститутом, а економічна ефективність може бути значно більшою, або меншою, в залежності від технічних характеристик LED-ламп конкретного виробника.

Зважаючи на викладене та враховуючи світовий досвід використання LED-ламп для вуличного освітлення забезпечить щорічну економію електроенергії в місті Києві більше 8 млн. кВт год.

Разом з цим світові виробники LED-ламп офіційними листами підтвердили свої наміри брати участь у відкритому концесійному конкурсі по заміні вуличного освітлення міста Києва в разі його проведення (ТОВ «Філіпс Україна»,Q-FREE-ASA (Норвегія), Tellus Mater, SA (Португалія), Senergos, a.s. (Чехія).

Крім того, Європейський банк реконструкції та розвитку (ЄБРР) висловив свою підтримку у реалізації проекту та подальшому фінансуванні переможця відкритого концесійного конкурсу, за умови його проведення у відповідності до політики ЄБРР. Банк також готовий сприяти залученню незалежного консультанта для проведення комплексної оцінки проекту та підготовки концесійного конкурсу.

2. Мета і шляхи її досягнення

Проект рішення Київської міської ради підготовлено з метою економії коштів бюджету м. Києва та ефективного використання майна комунальної власності територіальної громади міста Києва.

3. Правові аспекти

Нормативно-правові акти, які враховуються при затвердженні розпорядження:

- Закон України «Про концесії»;
- Закон України «Про місцеве самоврядування в Україні»;
- Закон України «Про благоустрій населених пунктів»;
- Постанова Кабінету Міністрів України від 12.04.2000 року № 642 «Про затвердження Положення про проведення концесійного конкурсу та укладення концесійних договорів на об'єкти права державної і комунальної власності, які надаються у концесію».

4. Фінансово-економічне обґрунтування

Згідно з розрахунками потенційних учасників концесійного конкурсу, а саме компаній: ТОВ «Філіпс Україна», Q-FREE-ASA (Норвегія), Tellus Mater, SA (Португалія), Senergos, a.s. (Чехія) приблизний обсяг капітальних вкладень в проект сладатиме 870 млн. гривень:

- На повну заміну ртутних і натрієвих ламп приблизно 650 млн.

гривень (приблизна кількість 130 тис. точок вуличного освітлення з розрахунку, що середня вартість однієї точки освітлення 5 тис. гривень),

- На встановлення додаткових стовпів освітлення та прокладання електромереж приблизно 120 млн. гривень (приблизна кількість стовпів які необхідно додатково встановити складає 6 тис. одиниць),
- На виконання усіх монтажних робіт 100 млн. гривень.

Згідно з досвідом реалізації подібних проектів в інших містах світу, заміна застарілих ртутних та натрієвих ламп вуличного освітлення на сучасні LED-лампи відбувалась у перші два роки концесії, відповідно у випадку Києва концесіонер повинен буде забезпечити фінансування протягом перших двох років на рівні 435 млн. гривень на рік для реалізації проекту.

У бюджеті міста Києва передбачити капітальні видатки на модернізацію системи вуличного освітлення протягом двох років на рівні 870 млн. гривень неможливо, особливо враховуючи складну фінансово-економічну ситуацію в країні, тому варіант залучення коцесіонера до проекту модернізації системи вуличного освітлення є доцільним з економічної точки зору.

Окремо слід проаналізувати існуючі операційні витрати КП "КИЇВМІСЬКСВІТЛО", які на сьогодняшній день складають приблизно 100 млн. гривень на рік:

- Витрати на фонд оплати праці щорічно складають приблизно 40 млн. гривень,
- Витрати на електроенергію складають приблизно 35 млн. гривень на рік і мають тенденцію до зростання (зростають в середньому на 15% щорічно),
- Витрати на поточний ремонт та утримання точок вуличного освітлення на рівні 25 млн. гривень щорічно.

Завдяки впровадженню сучасної системи вуличного освітлення концесіонер на період дії концесійного договору, а потім і місто зможе суттєво скоротити операційні витрати. Це дозволить місту економити бюджетні кошти навіть у період дії концесійного договору, приблизно 10-15% від існуючого рівня операційних витрат.

Даний проект є першим кроком міста на шляху переходу від принципу самостійної експлуатації комунального майна до моделі закупівлі необхідних послуг, з чітко зафіксованою якістю послуг та механізмами її контролю, зафіксованим обсягом послуг, зафіксованою вартістю послуг, та вартість таких послуг передбачається визначити шляхом проведення концесійного конкурсу.

Проект модернізації системи вуличного освітлення буде реалізовано повністю за інвестиційні кошти концесіонера протягом двох років з моменту укладання концесійного договору.

Очікувана економія від запровадження нової моделі управління комунальним майном розрахунково складе на період концесії 15-20 млн. гривень в рік при поточних умовах.

5. Позиція заінтересованих органів

Проект рішення не стосується позиції інших органів.

6. Регіональний аспект

Проект рішення не стосується розвитку адміністративно-територіальної одиниці.

7. Громадське обговорення

Проект рішення не потребує громадського обговорення.

8. Прогноз результатів

В разі реалізації проекту з заміни натрієвих та ртутних ламп вуличного освітлення міста Києва на LED-освітлення за 2 роки буде досягнуто помітних соціальних та економічних ефектів, котрі дадуть змогу значно покращити умови життя мешканців міста Києва, зокрема безпосередніми перевагами втілення проекту будуть:

- підвищення якості життя жителів міста шляхом модернізації вуличного освітлення;
- зменшення енерговитрат при освітленні вулиць міста за рахунок використання енергозберігаючих технологій;
- зменшення витрат бюджету міста Києва за рахунок підвищення ефективності діяльності КП "КИЇВМІСЬКСВІТЛО" через зниження експлуатаційних витрат на утримання й обслуговування системи зовнішнього освітлення міста;
- створення умов комфортного, безаварійного проїзду автотранспорту по освітленим дорогам та безпеки руху пішоходів.

Враховуючи викладене, проект із заміни натрієвих та ртутних ламп вуличного освітлення міста Києва на LED-освітлення є соціально спрямованим, інноваційним та економічно обґрунтованим.

Виконуючий обов'язки директора
Департаменту транспортної інфраструктури І. Шпильовий

3

N 7

Заступник міського голови –
секретар Київської міської ради

Піковському І.О.
Береговому Ю.М.
Державіну В.В.

Прошу розглянути проект рішення від 28.04.2015 № 08/231-1082/ПР в установленому порядку.

Дутці Л.Я.

Для контролю за проходженням та тиражування.

Юнаковій С.М.

О.РЕЗНІКОВ

"28" квітня 2015 року
№ 08/231 – 1082/ПР

29 КВІ 2015

088546

08/231-1082/ПР
28.04.2015

УКРАЇНА

ВИКОНАВЧИЙ ОРГАН КИЇВСЬКОЇ МІСЬКОЇ РАДИ
(КИЇВСЬКА МІСЬКА ДЕРЖАВНА АДМІНІСТРАЦІЯ)

вул. Хрещатик,36, м. Київ, 01044, тел. (044) 202 60 32, факс 202 76 41, e-mail:kmda@kma.gov.ua
E-mail:udzkmda@ukr.net Контактний центр міста Києва (044) 15 51 Код ЄДРПОУ 00022527

23.04.2015 № 009-511р
*на №*_____ *від* _____

Заступниковіміського голови –
секретареві Київради
Резнікову О.Ю.

Шановний Олексію Юрійовичу!

Прошу Вас надати відповідні доручення постійним профільним комісіям Київської міської ради щодо термінового розгляду проекту рішення Київради "Щодо включення цілісного майнового комплексу комунального підприємства "Київміськсвітло" до переліку майна, що може надаватися в концесію" та включення його до порядку денного найближчого пленарного засідання сесії Київської міської ради.

Доповідач – виконуючий обов'язки директора Департаменту транспортної інфраструктури виконавчого органу Київської міської ради (Київської міської державної адміністрації) Шпильовий І.Ф.

Керівник апарату В. Бондаренко

Тимченко
202 63 09

НАЦІОНАЛЬНА АКАДЕМІЯ НАУК УКРАЇНИ
ІНСТИТУТ ФІЗИКИ НАПІВПРОВІДНИКІВ ІМЕНІ В.Є. ЛАШКАРЬОВА
03028, Київ - 28, пр.Науки, 41
тел.: (044) 525-40-20, факс: (044) 525-83-42
E-mail: info@isp.kiev.ua
http://www.isp.kiev.ua
Код ЄДРПОУ 05416952

THE NATIONAL ACADEMY OF SCIENCES OF UKRAINE
V. LASHKARYOV INSTITUTE OF SEMICONDUCTOR PHYSICS
41 pr. Nauki, 03028 Kyiv, Ukraine
ph.: +38 (044) 525-40-20, fax: +38 (044) 525-83-42
E-mail: info@isp.kiev.ua
http://www.isp.kiev.ua

09.03.15 № 3128/07/11-331 На № _____ від _____

Директору Департаменту
економіки та інвестицій
Київської міської
державної адміністрації
М.Ю.Поворознику

Шановний Миколо Юрійовичу!

На Ваше прохання надати висновок щодо енергоефективності та можливості заощадження електроенергії при заміні існуючих світильників на лампах типу ДРЛ та ДНаТ в м. Києві на світлодіодні світильники надаємо розрахунки та висновки з аналізу економічної ефективності впровадження світлодіодного освітлення з урахуванням економії електроенергії, витрат на обслуговування, вартості ламп і світильників, а також вартості володіння кожним типом світильників. За основу були взяті дані з довідки про характеристики джерел вуличного освітлення м. Києва станом на 2014рік, наданої головним інженером КП «Київміськсвітло» А.Семененком.

Додаток – висновок на 9 арк .

З повагою,

Заступник директора Інституту
фізики напівпровідників
ім. В.Є.Лшкарьова НАН України
чл.- к. НАН України В.М.Сорокін

Аналіз
економічної ефективності впровадження світлодіодного вуличного освітлення в м. Києві

Приймаючи до уваги сучасні світові тенденції переходу на енергозберігаючі твердотільні джерела світла та необхідність постійного розвитку містобудівництва та житлово-комунального господарства, є нагальна необхідність у втіленні світлодіодних джерел світла у практику будівництва нових та реконструкції існуючих житлових та інших споруд, транспорту, бюджетної та виробничої сфер м. Києва. Найбільш вагомими і привабливими параметрами твердотільних джерел світла є значна економія електроенергії (у 8-10 разів в порівнянні з лампами розжарювання) та довгий термін служіння (більше 50 тисяч годин), що обумовлює необхідність їх використання для освітлення об'єктів ЖКГ (коридорів та під'їздів житлових будинків, сходів, ліфтів, номерних знаків будинків, табличок з назвами вулиць), об'єктів бюджетної сфери (високоефективні стельові світлодіодні світильники потужністю 40 Вт на заміну світильників на газорозрядних лампах типу «Армстронг» потужністю 90Вт.), об'єктів транспортної інфраструктури (наприклад, приміщень метрополітену для заміни ламп розжарення та КЛЛ на світлодіодні лампи), вуличного освітлення (на заміну світильників на газорозрядних лампах типу ДНаТ та ДРЛ).

На сьогодні НАН України має позитивний досвід впровадження енергозберігаючих світлодіодних систем освітлення з використанням потенціалу підприємств-виробників, що об'єднались в «Асоціацію виробників світлодіодної техніки» в процесі виконання Державної цільової науково-технічної програми „Розробка і впровадження енергозберігаючих світлодіодних джерел світла та освітлювальних систем на їх основі". За період 2012-2014 рр. в м. Києві впроваджена низка високоефективних світлодіодних освітлювальних систем на наступних об'єктах:

- в 21 ОСББ м. Києва (загальна кількість світильників потужністю від 8 до 20 Вт складає 3900 штук). Економія електроенергії складає 5,4 млн кВт год.;
- лампи світлодіодні потужністю 6 Вт – 8 Вт - в КП «Київський метрополітен» (3600 шт.). Економія електроенергії складає 1,4 млн кВт год. на рік;
- стельові світлодіодні світильники – в приміщеннях НТУ «Київська політехніка» (1250 шт), Київського національного університету імені Тараса Шевченка (867 шт.) інших об'єктах Києва. Економія електроенергії складає 1,1 млн кВт год. на рік;
- вуличні світлодіодні світильники – проспект Повітрофлотський (930 шт.), траса Київ-Бориспіль, траса Київ – Чабани, траса Київ – Вишгород (всього

по всіх трасах – 2099 шт.) Економія електроенергії склала 2,0 млн.кВт год. на рік.

Аналіз можливості заміни існуючих в м. Києві вуличних світильників на основі ламп ДНаТ та ДРЛ був проведений з урахуванням параметрів і характеристик, що відповідають встановленим, а саме – світловому потоку, просторовому розподілу світлового потоку при заданих висоті опор та відстані між опорами, індексу кольоропередачі. При цьому при виборі типів світлодіодних світильників особливу увагу було приділено світильникам, які мають можливість дистанційного керування світловим потоком (димирування), що надзвичайно важливо для економії електроенергії в нічні періоди доби, а також можливість передачі інформації до диспетчерського пункту по мережі живлення про стан світильника, його енергоспоживання для збору і узагальнення інформації про стан освітлення в місті. Саме тому були вибрані світильники типу СДКВ 01М (виробник ТОВ «Екта-Пром), що вже пройшли протягом останніх 2-х років експлуатаційні випробування на вулицях і магістралях м. Києва і показали відмінні результати. Розрахунки можливої економії електроенергії при заміні світильників ДНаТ та ДРЛ на світлодіодні наведено в таблицях 1,2.

Аналіз доцільності заміни світильників на основі ламп ДРЛ та ДНаТ на світлодіодні був проведений також з урахуванням повної вартості володіння світильників, яка включала:

- вартість світильника;
- вартість обслуговування;
- вартість витратних матеріалів;
- вартість споживаної електроенергії.

При цьому не були враховані елементи повної вартості володіння, які важко оцінити, а саме:

- оптимізація інфраструктури (потужності, що підводиться, трансформатори, перетин кабелю, ін.);
- покращення екології (немає необхідності в утилізації ламп, тощо);
- покращення світлового середовища (безпека, забрудненість світлового середовища).

Повна вартість володіння розраховувалась на строк служби світлодіодного освітлювального приладу (у нашому випадку ми обмежились 10 роками, хоча світлодіодних пристрій має термін служби до 20 років).
Вартості володіння світильниками різних типів наведені в таблицях 3-6.

Можлива економія електроенергії при заміні світильників на основі ламп ДРЛ та ДНаТ на світлодіодні світильники з відповідними світловими потоками

Таблиця 1

Джерело освітлення				Кількість світильників	Споживання електроенергії (за даними «Київміськсвітло») кВт год/рік	Світлодіодний аналог			Економія електроенергії кВт год/рік	Середня кількість годин роботи на рік*	Скорочення енергоспож ивання, %
Тип ламп и	Потужність лампи, Вт	Потужність світильника, Вт	Світловий потік, лм			Тип світильника	Потужність світильника, Вт	Світловий потік, лм			
ДНаТ	0,07	85	5950	30000	6 416 409,55	СДВ 07-28	56	5900	2 216 409	2500	21%
ДНаТ	0,1	120	8400	17 735	4 957 287,20	СДКВ 01М-54-2А	95	9500	745 225	2500	
ДНаТ	0,15	170	12750	47 102	19 748 926,56	СДКВ 01М-72-2	145	13000	2 674 451	2500	
ДНаТ	0,25	280	21000	13 669	9 551 897,20	СДКВ 01М-108-2	210	21000	2 375 672	2500	
ДНаТ	0,4	440	33000	588	657 431,04	(СДКВ 01М-72-2)+ (СДКВ 01М-108-2)	315 (145+210)	33000 (13500+19500)	194 381	2500	
ДРЛ	0,125	139	4865	2 527	882 933,80	СДВ 07-28	56	48000	529 153	2500	61%
ДРЛ	0,25	270	10800	17 298	12 087 842,40	СДКВ 01М-54-2	105	10500	7 547 117	2500	
					54 302 725				16 282 408	Всього:	30%

*З урахуванням 50-відсоткового зниження потужності освітлення за сезонним добовим графіком режиму роботи мереж зовнішнього освітлення міста Києва (середня кількість годин роботи за рік за даними КП «Київміськсвітло» занижена і складає 2500 годин, реально ця цифра має бути близько 4000 годин)

Споживання світлодіодними світильниками, що замінюють світильники на ДРЛ та ДНаТ, складе **38 020 317 кВт год/рік**
Загальна потужність світлодіодних світильників, що замінюють світильники на ДРЛ та ДнАТ, складає **15174** кВт
Загальна потужність існуючих світильників на ДРЛ та ДнАТ складає **21793** кВт
Сумарний коефіцієнт енергозбереження 1,43 (скорочення енергоспоживання на 30%)

Можлива економія електроенергії при заміні світильників на основі ламп ДРЛ на світлодіодні світильники з відповідними світловими потоками

Таблиця 2

Джерело освітлення				Кількість світильників	Споживання електроенергії (за даними «Київміськсвітло») кВт год/рік	Світлодіодний аналог			Економія електроенергії кВт год/рік	Середня кількість годин роботи на рік*	Скорочення енергоспоживання, %
Тип лампи	Потужність лампи, Вт	Потужність світильника, Вт	Світловий потік, лм			Тип світильника	Потужність світильника, Вт	Світловий потік, лм			
ДРЛ	0,125	139	4865	2 527	882 933,80	СДВ 07-28	56	48000	529 153	2500	61%
ДРЛ	0,25	270	10800	17 298	12 087 842,40	СДКВ 01М-54-2	105	10500	7 547 117	2500	
									8076270		

Споживання світлодіодними світильниками, що замінюють світильники на ДРЛ **4 894 506 кВт год.**

Загальна потужність світлодіодних світильників на заміну світильників на ДРЛ складає **1958** кВт.

Загальна потужність існуючих світильників на ДРЛ складає **5021** кВт.

Коефіцієнт енергозбереження 2,56 (скорочення енергоспоживання на 61%)

Загальна потужність світлодіодних світильників на заміну ДнАТ складає **13216** кВт.

Загальна потужність існуючих світильників на ДнАТ складає **16772** кВт.

Коефіцієнт енергозбереження 1,27 (скорочення енергоспоживання на 21%)

Вуличний світильник на основі лампи ДРЛ-250 (потужність 270 Вт)

Таблиця 4

Роки	Кількість (шт.)	Споживання на рік (режим 10 годин/добу), кВт год	Вартість 1 кВт год., грн. (+15% щорічно)	Вартість споживаної енергії на рік, грн	Вартість дозволу на потужність, грн.	Витрати на обслуговування на рік, грн.	Вартість світильника, грн.	**Вартість володіння з урахуванням усіх витрат, наростаючим підсумком, грн.**
2015	1	986	0,42	414	6000,00	1 500	150	8064
2016	1	986	0,48	473		-	-	8537
2017	1	986	0,56	552		1500	150	10739
2018	1	986	0,64	631		-	-	11370
2019	1	986	0,73	720		1500	150	13740
2020	1	986	0,84	828		-	-	14568
2021	1	986	0,97	956		1500	150	17174
2022	1	986	1,12	1104		-	-	18278
2023	1	986	1,28	1262		1500	150	21190
2024	1	986	1,48	1459		-	-	22649

Вуличний світильник на основі лампи ДНаТ-250 (потужність 280 Вт)

Таблиця 5

Роки	Кіль-кість (шт.)	Споживання на рік (режим 10 годин/добу), кВт год	Вартість 1 кВт год., грн. (+15% щорічно)	Вартість споживаної енергії на рік, грн	Вартість дозволу на потужність, грн.	Витрати на обслуговування на рік, грн.	Вартість світильника, грн.	**Вартість володіння з урахуванням усіх витрат, наростаючим підсумком, грн.**
2015	1	1022	0,35	358	6 292,0	1500	800	8950
2016	1	1022	0,4	409	-	-	-	9359
2017	1	1022	0,46	470	-	-	-	9829
2018	1	1022	0,53	542	-	1500	800	12671
2019	1	1022	0,61	623	-	-	-	13294
2020	1	1022	0,7	715	-	-	-	14009
2021	1	1022	0,8	818	-	1500	800	17127
2022	1	1022	0,92	940	-	-	-	18067
2023	1	1022	1,06	1083	-	-	-	19150
2024	1	1022	1,22	1247	-	1500	800	22697

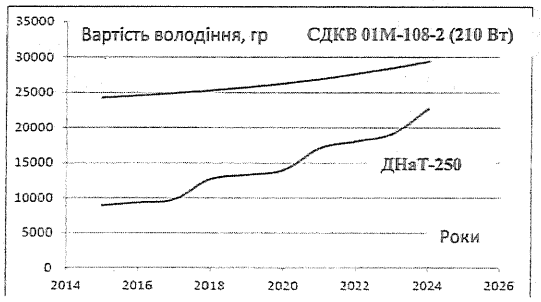

Строк окупності більше 10 років

7

Світлодіодний вуличний світильник СДКВ 01М-54-2 (105 Вт)
замінює світильник на ДРЛ-250 (270 Вт)

Таблиця 3

Роки	Кіль-кість (шт.)	Споживання на рік (режим 10 годин/добу), кВт год	Вартість 1 кВт год., грн. (+15% щорічно)	Вартість споживаної енергії на рік, грн	Вартість дозволу на потужність, грн.	Витрати на обслуговування на рік, грн.	Вартість світильника, грн.	**Вартість володіння з урахуванням усіх витрат, наростаючим підсумком, грн.**
2015	1	383	0,42	161	-	1500	10920	12581
2016	1	383	0,48	184	-	-		12765
2017	1	383	0,56	214	-	-		12979
2018	1	383	0,64	245	-	-		13224
2019	1	383	0,73	280	-	-		13504
2020	1	383	0,84	322	-	-		13826
2021	1	383	0,97	372	-	-		14198
2022	1	383	1,12	429	-	-		14627
2023	1	383	1,28	490	-	-		15117
2024	1	383	1,48	567	-	-		15684

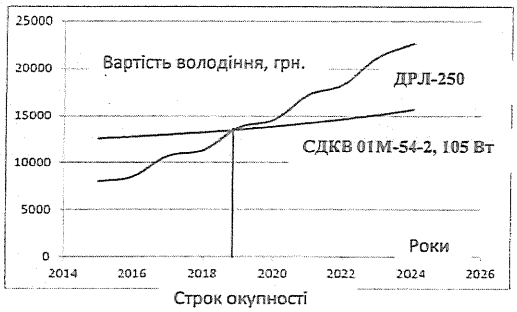

Строк окупності 3,5 роки

5

Строк окупності

Світлодіодний вуличний світильник СДКВ 01М-108-2 (210 Вт)
замінює світильник на ДНаТ-250 (280 Вт)

Таблиця 6

Роки	Кіль-кість (шт.)	Споживання на рік (режим 10 годин/добу), кВт год	Вартість 1 кВт год., грн. (+15% щорічно)	Вартість споживаної енергії на рік, грн	Вартість дозволу на потужність, грн.	Витрати на обслуговування на рік, грн.	Вартість світильника, грн.	**Вартість володіння з урахуванням усіх витрат, наростаючим підсумком, грн.**
2015	1	766	0,35	268	-	1500	22500	24268
2016	1	766	0,4	306	-	-		24574
2017	1	766	0,46	352	-	-		24926
2018	1	766	0,53	406	-	-		25332
2019	1	766	0,61	467	-	-		25799
2020	1	766	0,7	536	-	-		26335
2021	1	766	0,8	613	-	-		26948
2022	1	766	0,92	705	-	-		27653
2023	1	766	1,06	812	-	-		28465
2024	1	766	1,22	935	-	-		29400

Висновки.

1. При сьогоднішніх низьких тарифах за електроенергію для вуличного освітлення і ще високих цінах на світлодіодні високоякісні світильники заміна світильників на лампах ДНаТ на світлодіодні дає скорочення енергоспоживання на 21%.

2. На сьогодні є вигідною заміна світильників, що використовують лампи ДРЛ на світлодіодні. Така заміна дозволяє скоротити енергоспоживання на 61% і забезпечити щорічну економію електроенергії більше 8 млн. кВт год. Оскільки за даними КП «Київміськсвітло» біля 20 тисяч таких освітлювальних приладів працюють в м. Києві, доцільно на першому етапі впровадження світлодіодного освітлення замінити світильники саме на таких лампах.

3. Безумовно в усіх проектних рішеннях по переходу до світлодіодного освітлення замовників в першу чергу цікавить термін окупності вкладених коштів. А який обсяг коштів буде зекономлено – це питання відходить на другий план. При цьому період окупності більший за 2 роки рахується неприйнятним, а будь-яке економічне обґрунтування світлодіодних світильників покаже, що апріорі швидше, ніж за 2 роки встановлене обладнання не окупиться.

4. Нажаль, Україна продовжує жити сьогоднішнім днем. Світлодіодне обладнання впроваджується не швидкими темпами. Споживачів, які бажають придбати світлодіодні освітлювальні прилади, зупиняє не лише висока стартова ціна, але і обережність перед усім новим і не до кінця зрозумілим. Тим часом, ті, хто наважився розпочати використовувати для освітлення світлодіодне обладнання, вже отримує вигоду.

tellus

Киевской Городской Государственной Администрации

Директору М. Поворознику

Департамент экономики и инвестиций исполнительного органа Киевского государственного совета.

Vila Nova de Gaia, 19 Марта 2015 г.

По вопросу : Выражение интереса в участии в концесионном конкурсе по внедрению проекта по замене устарелых натриевых и ртутных ламп уличного освещения на LED-лампы.

Уважаемые Господа,

А Tellus Mater, SA, выражает свою заинтересованность в участии в концесионном конкурсе по модернизации уличного освещения города Киева, с целью повышения энергоэффективности. Мы предлагаем проект замены натриевых ламп и ртутных уличного освещения на светодиодные лампы.

Наше участие связано с выдачей банковских гарантий Европейским Банком Реконструкции и Развиятия, где мы можем помочь с контактами, если в этом есть необходимость.

Без других вопросов на данный момент, наши наилучшие пожелания,

С уважением ,

TELLUS MATER, SA
TELLUS, S.A.
Administração,

Администрация

Alameda D. Pedro V, 59 PT Dto | 4400-115 V. N. Gaia | Portugal
Tel.+351 223 754 926/8 | Fax.: 351 223 754 926
info@tellusm.com | www.tellusm.com

SenergoS®

Senergos, a.s.
Družstevní 452/13a, 664 49 Ostopovice

ВИКОНАВЧИЙ ОРГАН КИЇВСЬКОЇ МІСЬКОЇ РАДИ
ДЕПАРТАМЕНТ ЕКОНОМІКИ ТА ІНВЕСТИЦІЙ
М.Поворозник
Директор

Хрещатик, 36
01044, Київ

Vyřizuje:
Jaroslav Svoboda
+420 547 211 255
jaroslav.svoboda@senergos.cz

V Ostopovicích, dne 30. 3. 2015

Věc: Potvrzení zájmu o spolupráci v oblasti městského osvětlení LED a dalších energetických projektů

Vážený paneПоворозник,

Společnost Senergos, a.s. má zájem spolupracovat na návrhu, dodávkách a realizaci městského osvětlení s použitím technologie LED a účastnit se výběrových řízení na dodávky v oblasti energetických projektů.

Naši účast v konkurzu na koncesní projekt městského osvětlení nadále zvažujeme a máme zájem o další informace k rozsahu a způsobu provedení.

S pozdravem

Martin Sítař
Předseda představenstva

ADDRESS
Strindfjordvegen 1
7053 Ranheim
Norway

MAIL ADDRESS
P.O. Box 3974 Leangen
NO-7443 Trondheim
Norway

TEL.: +47 73 82 65 00
FAX: +47 73 82 65 01
E-MAIL: info@q-free.com
WEB: www.q-free.com

BANK: Danske Bank
ACC. NO.: 8601 30 88250
SWIFT/BIC: DABANO22
IBAN: NO11 8601 3088 250
ADDRESS:
Sandre gate 13-15
7466 Trondheim

REGISTER OF BUSINESS ENTERPRISES
NO 935 487 242 MVA

Q FREE

DATE: 2015-03-18

EXPRESSION OF INTEREST TO PARTICIPATE IN BIDDING PROCESS
Department of Economics and investment executive agency of the Kyiv City Council (Kyiv City State Administration)

Hereby we express our interest to participate in the concession tender regarding the implementation of the project to replace outdated sodium and mercury lamps to LED-lamps, Bidding Process of Department of Economics and investment executive agency of the Kyiv City Council.

Sincerely,

Morten Andersson
Vice President
Head of Advanced Traffic Management Systems
Q Free ASA

Boško Leković
General Manager
Q free Elcom

ДЕПАРТАМЕНТ ЕКОНОМІКИ ТА ІНВЕСТИЦІЙ
Виконавчий орган Київської міської ради
(Київська міська державна адміністрація)
Вх № 050/3541 від 30.03.2015

PHILIPS

Вих.№ ST/Li/2406-17 від 20.03.2015р.

Head of Economics and Investment
Department of
Kyiv City Administration
Mr. M. Povoroznyk

Dear Mr. Povoroznyk,

Philips Ukraine pays its respect and would like to inform you about the company intention to participate in the open tender for modernization of Kyiv city lighting if conducted.

Sincerely yours,

Karsten Vierke
Director Philips Ukraine LLC

ДЕПАРТАМЕНТ
ЕКОНОМІКИ ТА ІНВЕСТИЦІЙ
Виконавчий орган Київської міської ради
(Київська міська державна адміністрація)
Вх № 050/2540 від 20.03.2015

PHILIPS

Вих.№ ST/Li/2406-17 від 20.03.2015р.

Директору Департаменту Економіки
та Інвестицій Київської міської
державної адміністрації
пану Поворознику М.Ю.

Шановний пане Поворозник!

ТОВ «Філіпс Україна» засвідчує Вам свою повагу та повідомляє, що у разі проведення відкритого концесійного конкурсу на модернізацію освітлення м. Києва компанія Філіпс має намір брати у ньому участь.

З повагою,
Директор ТОВ «Філіпс Україна»

Карстен Фірке

European Bank
for Reconstruction and Development

Пану М. Поворознику
Директору департаменту економіки та інвестиції
Київська міська державна адміністрація
вул. Хрещатик, 36, м.Київ, 01044
Факс: +38 (044) 202-76-60

25 березня 2015

Шановний пане Поворознику,

Користуючись нагодою, дозвольте висловити Вам свою повагу та, у відповідь на Ваш лист від 16 березня 2015 № 050/07-1763, повідомити наступне:

За результатами зустрічі з керівництвом міста у липні минулого року Банк запропонував можливість фінансування Проекту модернізації освітлення (заміну 40 тисяч вуличних світильників на світлодіодні джерела) шляхом надання кредиту КП «Київміськсвітло» під муніципальну гарантію (див. лист від ЄБРР від 1 липня 2014р).

У разі підтримки Міською радою пропозиції щодо реалізації проекту модернізації інфраструктури вуличного освітлення на засадах концесії та визначення даного проекту пріоритетним, Банк може розглянути можливість фінансування переможця конкурсу за умови проведення конкурсу у відповідності до Політики ЄБРР щодо фінансування концесій. Банк також готовий сприяти залученню незалежного консультанта для проведення комплексної оцінки проекту та підготовки концесійного конкуру.

Для розгляду Банком концепції вищезазначеного проекту, просимо надати офіційну пропозицію за результатами рішення Київської міської ради.

З повагою та надією на подальшу співпрацю,

Марк Магалецький
Старший банкір
Керівник сектору інфраструктури та енергетики в Україні

16 Nemyrovycha-Danchenka Street, Kyiv, Ukraine 01133
Tel.: +380 (44) 277 11 00 Fax: +380 (44) 277 11 60

РОЗРАХУНОК РОЗСИЛКИ
до проекту рішення Київської міської ради
"Щодо включення цілісного майнового комплексу комунального підприємства "Київміськсвітло" до переліку майна, що може надаватися в концесію"

1. ІДС "Ліга".
2. Перший заступник Київської міської державної адміністрації Ніконов І.В.
3. Постійна комісія Київради з питань транспорту та зв'язку.
4. Постійна комісія Київради з питань власності.
5. Департамент транспортної інфраструктури.
6. Департамент комунальної власності м. Києва.
7. КК «Київавтодор».

Виконуючий обов'язки директора
Департаменту транспортної інфраструктури Б. Тимченко

ТЕЛЕКОМУНІКАЦІЙНА ПАЛАТА УКРАЇНИ

АСОЦІАЦІЯ «ТЕЛЕКОМУНІКАЦІЙНА ПАЛАТА УКРАЇНИ»
м. Київ,
б-р Лепсе, 5Г, 1 поверх
тел./факс: (044) 4011558

ukrainian internet association

ІНТЕРНЕТ АСОЦІАЦІЯ УКРАЇНИ
04053, м Київ,
вул.О.Гончара,15/3,офіс 22
тел./факс: (044) 2782925

УКРАЇНСЬКИЙ СОЮЗ ПРОМИСЛОВЦІВ І ПІДПРИЄМЦІВ
Комісія з питань науки і ІТ
01001, м. Київ, вул. Хрещатик, 34,
тел.: (044) 2783069, факс: (044) 2263152

Вих № 1547/1 від 01.04.2015

Київському міському Голові
Кличку В.В.

Копії:

Антимонопольному комітету України

Постійній комісії Київської міської ради з питань бюджету та соціально-економічного розвитку

Постійній комісії Київської міської ради з питань транспорту та зв'язку

Постійній комісії Київської міської ради з питань житлово-комунального господарства та паливно-енергетичного комплексу

Постійній комісії Київської міської ради з питань власності

Київська міська державна адміністрація
07.04.2015 № 10050

Шановний Віталію Володимировичу!

Свого часу, ще у 2011 році, було прийнято рішення Київської міської ради № 378/5765 «Про питання впорядкування діяльності суб'єктів господарювання в галузі зв'язку та інформаційних технологій», яким було запроваджено посередника при укладенні договорів з суб'єктами господарювання, які розміщують телекомунікаційні мережі у житлових та нежитлових будівлях комунальної власності, та у стягнені коштів за цими договорами, а саме - КП «Київжитлоспецексплуатація» (далі – КП «КЖСЕ»).

При цьому кошти, за такими договорами не надходять до бюджету міста, а скеровуються на формування цільового фонду КП «КЖСЕ» та на утримання апарату комунальних підприємств.

До того ж, вказаний цільовий фонд формується не прозоро, публічний доступ до інформації щодо його використання відсутній, що надає підстави для звинувачень міської влади у причетності до корупційних схем та у прихильності до методів роботи попередньої влади.

Враховуючи необхідність внесення змін до зазначеного рішення Київської міської ради, Телекомунікаційною палатою України, Інтернет асоціацією України, Українським союзом промисловців і підприємців надаються пропозиції у вигляді Проекту рішення Київради (згідно з додатком), при цьому просимо звернути увагу на наведене нижче.

Рекомендаціями Антимонопольного комітету України від 26.10.2011 року № 20-рг «Про запобігання порушенням законодавства про захист економічної конкуренції» було передбачено необхідність виключення економічно необґрунтованого коефіцієнта, затвердженого та застосованого КП «КЖСЕ» при розробці та погодженні з Головним Управлінням цінової політики КМДА тарифу на розміщення телекомунікаційних мереж у житлових і нежитлових будівлях комунальної власності (копія додається).

У свою чергу, розроблений нами **Проект рішення передбачає обов'язковість затвердження Методики компенсації витрат на фінансування робіт**, пов'язаних з утриманням внутрішніх та прибудинкових стояків та колекторів, місць для встановлення обладнання та прокладання комунікацій зв'язку, а тому з прийняттям вказаного Проекту рішення рекомендації Антимонопольного комітету України будуть виконані.

Щиро сподіваємося на конструктивний розгляд розробленого нами Проекту рішення та на подальшу співпрацю з удосконалення процедур ведення чесного бізнесу.

Також, на офіційному сайті Київської міської державної адміністрації було розміщено проект рішення Київської міської ради «Про внесення змін до рішення Київської міської ради від 14 липня 2011 року № 378/5765 «Про питання впорядкування діяльності суб'єктів господарювання в галузі зв'язку та інформаційних технологій», розробником якого у повідомленні про оприлюднення вказано Постійну комісію Київської міської ради з питань транспорту та зв'язку.

Таким чином, просимо розглянути можливість внесення змін до проекту рішення Київської міської ради «Про внесення змін до рішення Київської міської ради від 14 липня 2011 року № 378/5765 «Про питання впорядкування діяльності суб'єктів господарювання в галузі зв'язку та інформаційних технологій» з урахуванням наданих нами пропозицій.

Додаток: Проект рішення, порівняльна таблиця, тариф на розміщення телекомунікаційних мереж у житлових і нежитлових будівлях комунальної власності на 9 арк. в 1 прим.

З повагою,

Директор Асоціації «Телекомунікаційна палата України» **К.Грицак**

Голова Правління Інтернет Асоціації України **Т. Попова**

Голова Комісії УСПП з питань науки і ІТ **І.Петухов**

ПРОЕКТ

КИЇВСЬКА МІСЬКА РАДА

II сесія VII скликання

Про внесення змін до рішення
Київської міської ради
від 14 липня 2011 року N 378/5765
«Про питання впорядкування діяльності
суб'єктів господарювання в галузі зв'язку
та інформаційних технологій»

Відповідно до Закону України "Про місцеве самоврядування в Україні", Закону України "Про телекомунікації", з метою підвищення ефективності використання об'єктів права комунальної власності та створення сприятливих умов для ефективного надання послуг населенню в галузі зв'язку та інформаційних технологій Київська міська рада

ВИРІШИЛА:

1. Внести до рішення Київської міської ради від 14 липня 2011 року № 378/5765 «Про питання впорядкування діяльності суб'єктів господарювання в галузі зв'язку та інформаційних технологій» такі зміни:

1.1. Пункт 1 викласти у такій редакції:

«1. Доручити Департаменту комунальної власності (далі – Департамент) здійснювати моніторинг та координацію розміщення суб'єктами господарювання телекомунікаційних мереж та обладнання у (на) об'єктах комунальної власності територіальної громади міста Києва, згідно переліку, що наведений у Додатку 1 до цього Рішення.».

1.2. У пункті 2 слова «Комунальному підприємству «Київжитлоспецексплуатація»» замінити на слова «Доручити Департаменту».

1.3. Пункти 3 та 4 викласти у такій редакції:

«3. Встановити, що плата за розміщення телекомунікаційних мереж та обладнання у (на) об'єктах, що зазначені у Додатку 1 до цього Рішення, щомісячно у формі попередньої оплати перераховується суб'єктами господарювання згідно з умовами договору на поточний рахунок Київської міської державної адміністрації.

4. Сума отриманих платежів, спрямовуються на фінансування робіт, пов'язаних з утриманням внутрішніх та прибудинкових стояків, та колекторів, місць для встановлення обладнання та прокладання комунікацій у будинках комунальної форми власності.»

1.4. У пункті 5 слова «комунальному підприємству "Київжитлоспецексплуатація"» замінити словом «Департаменту»;

1.5. Пункт 6 викласти у такій редакції:

«6. Київській міські державній адміністрації затвердити Методику компенсації витрат на фінансування робіт, пов'язаних з утриманням внутрішніх та прибудинкових стояків, та колекторів, місць для встановлення обладнання та прокладання комунікацій зв'язку комунальної форми власності та погодити її з органами Антимонопольного Комітету України.

7. Розрахунок плати за розміщення телекомунікаційних мереж здійснюється на підставі затвердженої Методики компенсації витрат на фінансування робіт, пов'язаних з утриманням внутрішніх та прибудинкових стояків, та колекторів, місць для встановлення обладнання та прокладання комунікацій зв'язку.»

1.6. У зв'язку з чим, пункти 7 – 10 вважати пунктами 8 – 11.

Київський міський голова **В. Кличко**

Додаток 1 до Рішення

Додаток 1

№	Назва району Києва	Назва вулиці, проспекту, провулку Києва тощо	Номер вулиці проспекту, провулку Києва тощо

Чинна редакція Рішення	Редакція проекту Рішення «Про внесення змін до рішення Київської міської ради від 14 липня 2011 року № 378/5765 «Про питання впорядкування діяльності суб'єктів господарювання в галузі зв'язку та інформаційних технологій», розроблений постійною Комісією з питань транспорту та зв'язку	Редакція проекту Рішення з пропозиціями
КИЇВСЬКА МІСЬКА РАДА VII сесія VI скликання РІШЕННЯ від 14 липня 2011 року № 378/5765 Про питання впорядкування діяльності суб'єктів господарювання в галузі зв'язку та інформаційних технологій Відповідно до пункту 1 статті 402 Цивільного кодексу України, Закону України "Про місцеве самоврядування в Україні", Закону України "Про телекомунікації", з метою підвищення ефективності використання об'єктів права комунальної власності та створення сприятливих умов для ефективного надання послуг населенню в галузі зв'язку та інформаційних технологій Київська міська рада вирішила:	**ПРОЕКТ** **КИЇВСЬКА МІСЬКА РАДА** II сесія VII скликання «Про внесення змін до рішення Київської міської ради від 14 липня 2011 року № 378/5765 «Про питання впорядкування діяльності суб'єктів господарювання в галузі зв'язку та інформаційних технологій» Відповідно до Закону України "Про місцеве самоврядування в Україні", Закону України "Про телекомунікації", з метою підвищення ефективності використання об'єктів права комунальної власності та створення сприятливих умов для ефективного надання послуг населенню	**ПРОЕКТ** **КИЇВСЬКА МІСЬКА РАДА** II сесія VII скликання Про внесення змін до рішення Київської міської ради від 14 липня 2011 року N 378/5765 «Про питання впорядкування діяльності суб'єктів господарювання в галузі зв'язку та інформаційних технологій» Відповідно до Закону України "Про місцеве самоврядування в Україні", Закону України "Про телекомунікації", з метою підвищення ефективності використання об'єктів права комунальної власності та створення сприятливих

	в галузі зв'язку та інформаційних технологій Київська міська рада ВИРІШИЛА: 1.Внести до рішення Київської міської ради від 14 липня 2011 року № 378/5765 «Про питання впорядкування діяльності суб'єктів господарювання в галузі зв'язку та інформаційних технологій» такі зміни:	умов для ефективного надання послуг населенню в галузі зв'язку та інформаційних технологій Київська міська рада ВИРІШИЛА: 1. Внести до рішення Київської міської ради від 14 липня 2011 року № 378/5765 «Про питання впорядкування діяльності суб'єктів господарювання в галузі зв'язку та інформаційних технологій» такі зміни:
1. Доручити комунальному підприємству "Київжитлоспецекеплуатація" здійснювати моніторинг та координацію розміщення суб'єктами господарювання телекомунікаційних мереж у житлових та нежитлових будівлях комунальної власності. 2. Комунальному підприємству "Київжитлоспецекеплуатація" укладати договори на розміщення телекомунікаційних	1.1. Пункт 1 рішення викласти у такій редакції: «1. Доручити комунальному підприємству «Київжитлоспецекеплуатація» здійснювати моніторинг та координацію розміщення суб'єктами господарювання телекомунікаційних мереж та обладнання у (на) об'єктах комунальної власності територіальної громади міста Києва, таких як: нежитлові будинки, інженерні та інші споруди, а також будинки та інфраструктурні об'єкти житлового фонду, передані до сфери управління районних в місті Києві державних адміністрацій.» 1.2. Пункт 2 рішення викласти у такій редакції: «2. Комунальному підприємству «Київжитлоспецекеплуатація» укладати договори на розміщення суб'єктами господарювання	1.1. Пункт 1 викласти у такій редакції: «1. **Доручити Департаменту комунальної власності (далі – Департамент)** здійснювати моніторинг та координацію розміщення суб'єктами господарювання телекомунікаційних мереж та обладнання **у (на) об'єктах комунальної власності територіальної громади міста Києва, згідно переліку, що наведений у Додатку 1 до цього Рішення.»** 1.2. Пункт 2 рішення викласти у такій редакції: «2. **Доручити Департаменту** укладати договори на розміщення телекомунікаційних мереж у житлових та нежитлових будівлях комунальної

мереж у житлових та нежитлових будівлях комунальної власності. 3. Встановити, що плата за розміщення телекомунікаційних мереж у житлових та нежитлових будівлях комунальної власності щомісячно у формі попередньої оплати перераховується суб'єктами господарювання згідно з умовами договору на поточний рахунок комунального підприємства "Київжитлоспецекеплуатація".	телекомунікаційних мереж та обладнання у (на) об'єктах, що зазначені у п. 1 цього Рішення.». 1.3. Пункт 3 рішення викласти у такій редакції: «3. Встановити, що плата за розміщення телекомунікаційних мереж та обладнання у (на) об'єктах, що зазначені у п. 1 цього Рішення, щомісячно у формі попередньої оплати перераховується суб'єктами господарювання згідно з умовами договору на поточний рахунок комунального підприємства «Київжитлоспецекеплуатація».».	власності. 1.4. Пункти 3 та 4 викласти у такій редакції: 3.Встановити, що плата за розміщення телекомунікаційних мереж та обладнання у (на) об'єктах, що зазначені у Додатку 1 до цього Рішення, щомісячно у формі попередньої оплати перераховується суб'єктами господарювання згідно з умовами договору на поточний рахунок Київської міської державної адміністрації.»
4. Сума отриманих платежів, зменшена на суму податків, зборів (обов'язкових платежів), визначених законодавством, розподіляється таким чином: - 50 % - на формування цільового фонду комунального підприємства "Київжитлоспецекеплуатація", кошти якого використовуються згідно з кошторисом на фінансування робіт, пов'язаних з утриманням житлового та нежитлового фонду; - 25 % - підприємствам, установам, організаціям комунальної власності територіальних громад районів - балансоутримувачам житлових та нежитлових будинків. Зазначені кошти спрямовуються на відшкодування витрат	1.4. Абзац другий пункту 4 рішення викласти у такій редакції: «- 50 % - на формування цільового фонду комунального підприємства «Київжитлоспецекеплуатація», кошти якого використовуються згідно з кошторисом на фінансування робіт, пов'язаних з утриманням житлового та нежитлового фонду, упорядкуванням внутрішніх та прибудинкових стояків, та колекторів, місць для встановлення обладнання та прокладання комунікацій зв'язку;».	**1.3 Пункти 3 та 4 викласти у такій редакції:** **«4. Сума отриманих платежів, спрямовуються на фінансування робіт, пов'язаних з утриманням внутрішніх та прибудинкових стояків, та колекторів, місць для встановлення обладнання та прокладання комунікацій у будинках комунальної форми власності.»**

утримання місць розміщення телекомунікаційних мереж; - 25 % - залишаються у розпорядженні комунального підприємства "Київжитлоспецексплуатація" і використовуються для здійснення статутної діяльності. 5. Доручити комунальному підприємству "Київжитлоспецексплуатація" розробити та здійснювати ведення бази даних телекомунікаційних мереж у місті Києві. 6. Комунальному підприємству "Київжитлоспецексплуатація" у місячний термін розробити та погодити в установленому порядку з Головним управлінням цінової політики виконавчого органу Київської міської ради (Київської міської державної адміністрації) тарифи на розміщення телекомунікаційних мереж у житлових та нежитлових будівлях комунальної власності. **Відсутні пункти**		5. Доручити **Департаменту** розробити та здійснювати ведення бази даних телекомунікаційних мереж у місті Києві. **6. Київській міській державній адміністрації затвердити Методику компенсації витрат на фінансування робіт, пов'язаних з утриманням внутрішніх та прибудинкових стояків, та колекторів, місць для встановлення обладнання та прокладання комунікацій зв'язку комунальної форми власності та погодити її з органами Антимонопольного Комітету України.** **7. Розрахунок плати за розміщення телекомунікаційних мереж здійснюється на підставі затвердженої Методики компенсації витрат на фінансування робіт, пов'язаних з утриманням внутрішніх**

7. Виконавчому органу Київради (Київській міській державній адміністрації), районним в місті Києві державним адміністраціям протягом одного місяця привести свої нормативно-правові акти у відповідність з цим рішенням. 8. Це рішення офіційно оприлюднити у газеті Київської міської ради "Хрещатик". 9. Рішення набуває чинності з дня його офіційного опублікування. 10. Контроль за виконанням цього рішення покласти на постійну комісію Київради з питань транспорту та зв'язку. **Додаток відсутній**	2. Оприлюднити це рішення у газеті Київської міської ради «Хрещатик». 3. Це рішення набуває чинності з дня його офіційного оприлюднення. 4. Контроль за виконанням цього рішення покласти на постійну комісію Київської міської ради з питань транспорту та зв'язку.	**та прибудинкових стояків, та колекторів, місць для встановлення обладнання та прокладання комунікацій зв'язку.** **8.** Виконавчому органу Київради (Київській міській державній адміністрації), районним в місті Києві державним адміністраціям протягом одного місяця привести свої нормативно-правові акти у відповідність з цим рішенням. **9.** Це рішення офіційно оприлюднити у газеті Київської міської ради "Хрещатик". **10.** Рішення набуває чинності з дня його офіційного опублікування. **11.** Контроль за виконанням цього рішення покласти на постійну комісію Київради з питань транспорту та зв'язку. **Додаток 1** **№ | Назва району Києва | Назва вулиці, проспекту, провулку Києва тощо | Номер вулиці проспекту, провулку Києва тощо** |---|---|---|---| | | | | | | | | | | | | | | |

ПОГОДЖЕНО:
Начальник
правління
цінової політики
_____ В.Трубинський

ЗАТВЕРДЖЕНО:
Начальник
Комунального підприємства
«Київжитлоспецексплуатація»
_____ Ю.О.Каменецький

Від. 23.08.2011 №97

БАЗОВІ ВИТРАТИ
комунального підприємства «Київжитлоспецексплуатація» на послугу розміщення телекомунікаційних мереж у житлових будівлях комунальної власності

№ з/п	Назва послуги	Одиниця виміру	Витрати
1.	Розміщення телекомунікаційних мереж у житлових будівлях комунальної власності	1 квартира	0,125 грн.

РОЗРАХУНОК ТАРИФУ
на послугу розміщення телекомунікаційних мереж у житлових будівлях комунальної власності для суб'єктів господарювання

1. 0,125 грн. x 4 = 0,50 грн. *
2. 0,50 грн. + 20% = 0,60 грн. **

* до базових витрат на послугу розміщення телекомунікаційних мереж у житлових будівлях комунальної власності застосовується коефіцієнт 4, виходячи із затвердженого рішенням Київської міської ради від 14.07.2011 № 378/5765 розподілу коштів.
** податок на додану вартість відповідно до Податкового кодексу України.

ТАРИФ
на послугу розміщення телекомунікаційних мереж у житлових будівлях комунальної власності для суб'єктів господарювання
(за кожну квартиру, що знаходиться у житловій будівлі комунальної власності)

0,60 грн. (з ПДВ) - за місяць

Начальник Дирекції
з розвитку телекомунікаційних мереж
КП «Київжитлоспецексплуатація» Д.Степаненков

Начальник фінансово-економічного відділу
Дирекції з розвитку телекомунікаційних мереж
КП «Київжитлоспецексплуатація» В.Загура

Асоціація
«Телекомунікаційна
палата України»
Ідентифікаційний код 35254323
03067, м.Київ, бульвар І.Лепсе, 5-Г, 1 пов.

Р КИЇВ 124
03124 0599293 2

Київському міському голові
КЛИЧКУ В.В.
вул.Хрещатик, 36
м.Київ, 01044

№10

Заступник міського голови - секретар Київради

БЕРЕГОВОМУ Ю.М.
ПІКОВСЬКОМУ І.О.
ГУДЗЮ А.А. - ВІДП.
ШПИЛЬОВОМУ І.Ф.

ПРОШУ РОЗГЛЯНУТИ ЛИСТ ДЕРЖАВНОЇ СЛУЖБИ СПЕЦІАЛЬНОГО ЗВ'ЯЗКУ ТА ЗАХИСТУ ІНФОРМАЦІЇ УКРАЇНИ ВІД 05.03.15 В УСТАНОВЛЕНОМУ ПОРЯДКУ ТА ІНФОРМУВАТИ СЛУЖБУ.

О.РЕЗНІКОВ

11 березня 2015 р.
№ 08/4283

Прим. № 1

ДЕРЖАВНА СЛУЖБА СПЕЦІАЛЬНОГО ЗВ'ЯЗКУ ТА ЗАХИСТУ ІНФОРМАЦІЇ УКРАЇНИ

вул. Солом'янська, 13, м. Київ, 03680,
тел. (044) 281-92-10, факс: (044) 281-94-83, e-mail: info@dsszzi.gov.ua

05.03.2015 № 18/04-605

Київська міська рада

Київська міська державна адміністрація

вул. Хрещатик, 36, м. Київ, 01044

КИЇВСЬКА МІСЬКА РАДА
11 БЕР 2015
Вх. № 08/4283

В Держспецзв'язку існують договірні відносини щодо оренди нерухомого майна, що перебуває на балансі ПАТ "Укртелеком". Під час оформлення договірних відносин ПАТ "Укртелеком" не надав доказів того, що зазначене майно увійшло до його статутного капіталу.

Враховуючи викладене, вважаємо за необхідне повідомити таке.

Згідно з частиною першою статті 3 Закону України "Про управління об'єктами державної власності" об'єктами управління державної власності є державне майно, що перебуває на балансі господарських організацій і не увійшло до їх статутних капіталів або залишилося після ліквідації підприємств та організацій.

Підпунктами 2.2.2 - 2.2.3 Положення про управління державним майном, яке не увійшло до статутних капіталів господарських товариств у процесі приватизації, але перебуває на їх балансі, затвердженого спільним наказом Фонду державного майна України і Міністерства економіки України від 19.05.1999 № 908/68, зареєстрованого в Міністерстві юстиції України 24 червня 1999 за № 414/3707 (далі – Положення) визначено, що договір оренди державного майна, яке перебуває на балансах господарських товариств, укладається органом приватизації за місцем розташування об'єкта оренди відповідно до вимог Закону України "Про оренду державного та комунального майна" (далі – Закон про оренду). Орендна плата за державне майно, що перебуває на балансах господарських товариств, розраховується згідно із чинною Методикою розрахунку орендної плати за державне майно та пропорції її розподілу, затвердженою постановою Кабінету Міністрів України від 04.10.1995 № 786, згідно з якою річна плата за оренду державного майна бюджетними організаціями становить 1 гривню.

Статутний капітал акціонерного товариства утворюється з вартості вкладів акціонерів, внесених внаслідок придбання акцій. Тобто статутний капітал ПАТ "Укртелеком" має складатись виключно з визначеної кількості цінних паперів (акцій) однакової номінальної вартості.

Власний капітал показує частку майна підприємства, яка фінансується за рахунок коштів власників і власних засобів підприємства, складовими якого є: статутний капітал, пайовий капітал, додатково вкладений капітал, інший додатковий капітал, резервний капітал, нерозподілений прибуток (непокритий збиток), вилучений капітал. Таким чином придбані акції є складовою статутного капіталу.

Наразі виникла ситуація, що майно (переліки майна), яке було оцінено, склало суму вкладів власників підприємства в його активи за номінальною вартістю (майно, яке увійшло у ціну акцій). Проте на балансі ПАТ "Укртелеком" перебувають будинки, споруди, обладнання, об'єкти незавершеного будівництва та інші матеріальні цінності – державне майно, що було внесено до статутного капіталу ВАТ "Укртелеком", але не було оцінено, вилучене зі статутного капіталу, передане та інше майно, що було відображене в балансі, але не увійшло до статутного капіталу корпоратизованого (так і приватизованого) товариства.

Звідси виходить, що до складових власного капіталу товариства може належати додатково вкладений капітал, інший додатковий капітал або неоплачений капітал.

Так, є непоодинокі випадки дооцінки ПАТ "Укртелеком" активів (державного майна) внаслідок модернізації, переоснащення, реконструкції, відновлення, добудови, поліпшення тощо, що утруднює ідентифікацію майна та призводить до незаконного оформлення на ПАТ "Укртелеком" права власності.

Пунктом 1 розпорядження Кабінету Міністрів України від 21.09.2011 № 902-р "Питання управління державним майном, що не увійшло до статутного капіталу публічного акціонерного товариства "Укртелеком", але перебуває на його балансі" (далі – розпорядження № 902) визначено завдання щодо забезпечення Фондом державного майна України (далі – Фонд) за участю Адміністрації Держспецзв'язку проведення ПАТ "Укртелеком" інвентаризації державного майна, що не увійшло до статутного капіталу цього товариства, але перебуває на його балансі (далі – державне майно) станом на 30 вересня 2011 року.

Пунктом 2 розпорядження № 902, встановлено завдання щодо розмежування державного майна до сфери управління Адміністрації Держспецзв'язку або Фонду за результатами інвентаризації.

З метою забезпечення реалізації вимог розпорядження № 902 видано спільний наказ Фонду і Адміністрації Держспецзв'язку від 18.10.2011 № 1497/283 "Про державне майно, що не увійшло до статутного капіталу ПАТ "Укртелеком", але перебуває на його балансі" (далі – наказ № 1497/283).

Відповідно до цього наказу проведена значна робота з ідентифікації державного майна, що перебуває на балансі ПАТ "Укртелеком", складені відповідні переліки майна щодо віднесення державного майна до сфери управління Адміністрації Держспецзв'язку чи Фонду (спільний наказ Фонду та Адміністрації Держспецзв'язку від 12.12.2012 № 3975/724). Проте виконання розпорядження № 902 на нашу думку буде не повним у зв'язку з відсутністю повної інформації про державне майно з вищезазначених підстав та з огляду на те, що проведена ПАТ "Укртелеком" інвентаризація може не відповідати реальному стану справ.

Зважаючи на те, що Адміністрація Держспецзв'язку неодноразово стикалася з проблемами при укладенні договорів оренди державного майна, що перебуває на балансі ПАТ "Укртелеком", забезпечення функціонування ВЗСП, мереж спеціального зв'язку та невизначеності статусу щодо ряду споруд, що перебувають на балансі ПАТ "Укртелеком", що використовуються чи можуть бути використанні в інтересах забезпечення спеціальним зв'язком ВРУ, Президента України, КМУ, інших органів державної влади пропонуємо надати до спільної комісії Фонду державного майна України та Адміністрації Державної служби спеціального зв'язку та захисту інформації України з питань ідентифікації державного майна, що не увійшло до статутного капіталу ПАТ "Укртелеком", але перебуває на його балансі, утвореної наказом № 1497/283 (Фонду) відомості про майно яке використовується в інтересах і для забезпечення функціонування державних органів.

Такими відомостями можуть бути:

про засоби спеціального зв'язку, майно, що має загальнодержавне значення, канали електрозв'язку до об'єктів зв'язку ДСУЗ, вузли зв'язку

(станції, обладнання (шафи), площі для розміщення засобів і каналів зв'язку тощо), а також майно, що використовується органами законодавчої та виконавчої влади для виконання покладених на них завдань, а також мету використання такого майна (разом з зазначенням адрес об'єктів нерухомості в яких вони знаходяться);

про прокладені телекомунікації до об'єктів зв'язку, які безпосередньо використовуються;

наявність на відповідних об'єктах житлового фонду (в т.ч. підвальних, цокольних та інших приміщеннях) вузлів спеціального зв'язку, приміщень, які використовуються для обладнання мереж спеціального зв'язку, чи іншим чином використовуються, чи можуть використовуватись в інтересах держави, для подальшого їх виділення в окремі інвентарні одиниці і передачі до сфери управління органів державної влади.

Водночас при укладанні договорів оренди або використання майна з ПАТ "Укртелеком" пропонуємо перевіряти чи внесене таке майно до статутного капіталу за результатами оцінки майна під час приватизації (корпоратизації; наприклад: переліки майна, яке підлягало приватизації, звіряльні відомості і зведений акт інвентаризації майна УДПЕЗ "Укртелеком", накази уповноваженого органу управління майном, чи внесено таке майно до Єдиного реєстру об'єктів державної власності, чи було ідентифіковане таке майно під час проведення інвентаризації після виконання заходів, передбачених спільним наказом Фонду державного майна України та Адміністрації Держспецзв'язку від 18.10.2011 № 1497/283 "Про державне майно, що не увійшло до статутного капіталу ПАТ "Укртелеком", але перебуває на його балансі").

Голова Служби В.П. Зверев

Рожко І.О.
281-94-36, 281-94-15

3

№ 11

Заступник міського голови –
секретар Київської міської ради

Береговому Ю.М.
Піковському І.О.
Державіну В.В.

Прошу розглянути проект рішення від 30.04.2015 № 08/231-1110/ПР в установленому порядку.

Дутці Л.Я.

Для контролю за проходженням та тиражування.

Юнаковій С.М.

О.РЕЗНІКОВ

06 ТРА 2015

"30" квітня 2015 року
№ 08/231 – 1110/ПР

095202

08/231-1110/ПР
30.04.2015

УКРАЇНА

ВИКОНАВЧИЙ ОРГАН КИЇВСЬКОЇ МІСЬКОЇ РАДИ
(КИЇВСЬКА МІСЬКА ДЕРЖАВНА АДМІНІСТРАЦІЯ)

вул. Хрещатик,36, м. Київ, 01044, тел. (044) 202 60 32, (044) 202 75 58, факс 202 76 41, e-mail:kmda@kma.gov.ua udzkmda@ukr.net Контактний центр міста Києва (044) 15 51 Код ЄДРПОУ 00022527

09.04.2015 № 009-493/р
*на №*_____ *від* _____

Заступникові міського голови –
секретареві Київради
Резнікову О.Ю.

Шановний Олексію Юрійовичу!

Прошу Вас надати відповідні доручення постійним профільним комісіям Київської міської ради щодо термінового розгляду проекту рішення Київради «Про реорганізацію комунального підприємства «Шляхово-експлуатаційне управління по ремонту та утриманню автомобільних шляхів та споруд на них «Магістраль» та включення його до порядку денного найближчого пленарного засідання сесії Київської міської ради.

Доповідач – виконуючий обов'язки директора Департаменту транспортної інфраструктури виконавчого органу Київської міської ради (Київської міської державної адміністрації) Козловський О.В.

Керівник апарату В. Бондаренко

Шпильовий
202 63 09

08/231-1110/ПР
30.04.2015

КИЇВСЬКА МІСЬКА РАДА

III сесія VII скликання

РІШЕННЯ

_____№_____ **ПРОЕКТ**

Про реорганізацію комунального підприємства «Шляхово-експлуатаційне управління по ремонту та утриманню автомобільних шляхів та споруд на них «Магістраль»

Відповідно до статей 59,121 Господарського кодексу України, статей 104-107 Цивільного кодексу України, пункту 30 частини першої статті 26 Закону України «Про місцеве самоврядування в Україні», з метою економії бюджетних коштів та належного утримання майна, що знаходиться у власності територіальної громади міста Києва, Київська міська рада

ВИРІШИЛА:

1. Реорганізувати комунальне підприємство «Шляхово-експлуатаційне управління по ремонту та утриманню автомобільних шляхів та споруд на них «Магістраль» шляхом його приєднання до комунального підприємства «Шляхово-експлуатаційне управління по ремонту та утриманню автомобільних шляхів та споруд на них Голосіївського району» м. Києва.

2. Встановити строк заявлення кредиторами своїх вимог – 2 місяці з дня опублікування повідомлення про рішення щодо реорганізації комунального підприємства «Шляхово-експлуатаційне управління по ремонту та утриманню автомобільних шляхів та споруд на них «Магістраль».

3. Виконавчому органу Київської міської ради (Київській міській державній адміністрації):

3.1. Здійснити організаційно-правові заходи щодо виконання пункту 1 цього рішення.

3.2. Утворити комісію з реорганізації комунального підприємства «Шляхово-експлуатаційне управління по ремонту та утриманню автомобільних шляхів та споруд на них «Магістраль» шляхом його приєднання до комунального підприємства «Шляхово-експлуатаційне управління по ремонту та утриманню автомобільних шляхів та споруд на них Голосіївського району» м. Києва.

3.3. Затвердити передавальний акт у встановленому порядку.

3.4. Закріпити на праві господарського відання за комунальним підприємством «Шляхово-експлуатаційне управління по ремонту та утриманню автомобільних шляхів та споруд на них Голосіївського району» м. Києва майно реорганізованого комунального підприємства «Шляхово-експлуатаційне управління по ремонту та утриманню автомобільних шляхів та споруд на них «Магістраль».

3.5. Затвердити зміни до статуту комунального підприємства «Шляхово-експлуатаційне управління по ремонту та утриманню автомобільних шляхів та споруд на них Голосіївського району» м. Києва.

3.6. Привести свої нормативно-правові акти у відповідність із цим рішенням.

4. Взяти до відома, що комунальне підприємство «Шляхово-експлуатаційне управління по ремонту та утриманню автомобільних шляхів та споруд на них Голосіївського району» м. Києва є правонаступником реорганізованого комунального підприємства «Шляхово-експлуатаційне управління по ремонту та утриманню автомобільних шляхів та споруд на них «Магістраль».

5. Офіційно оприлюднити це рішення в газеті Київської міської ради «Хрещатик».

6. Контроль за виконанням цього рішення покласти на постійну комісію Київради з питань власності.

Київський міський голова В. Кличко

ПОДАННЯ:

Перший заступник голови Київської міської державної адміністрації — І. Ніконов

Виконуючий обов'язки директора Департаменту транспортної інфраструктури — І. Шпильовий

Завідуючий сектором правового забезпечення — В. Шубенок

ПОГОДЖЕНО:

Директор Департаменту комунальної власності м. Києва — А. Гудзь

Виконуючий обов'язки генерального Директора КК «Київавтодор» — О. Густелєв

Начальник комунального підприємства «ШЕУ Голосіївського району м.Києва» — В. Маковецький

Начальник комунального підприємства «ШЕУ «Магістраль» — М. Шапенко

Начальник юридичного управління — Л. Верес

Постійна комісія Київської міської ради з питань транспорту та зв'язку

Голова — І. Піковський

Секретар — І. Кісільов

Постійна комісія Київської міської ради з питань власності

Голова — Ю. Береговий

Секретар — О. Петровець

Начальник управління правового забезпечення діяльності Київради — В. Державін

Пояснювальна записка

до проекту рішення Київської міської ради «Про реорганізацію комунального підприємства «Шляхово-експлуатаційне управління по ремонту та утриманню автомобільних шляхів та споруд на них «Магістраль»

1. Обгрунтування необхідності прийняття рішення.

Запропонований проект рішення Київської міської ради «Про реорганізацію комунального підприємства «Шляхово-експлуатаційне управління по ремонту та утриманню автомобільних шляхів та споруд на них «Магістраль» підготовлено у зв'язку з необхідністю приєднання комунального підприємства «Шляхово-експлуатаційне управління по ремонту та утриманню автомобільних шляхів та споруд на них «Магістраль» до комунального підприємства «Шляхово-експлуатаційне управління по ремонту та утриманню автомобільних шляхів та споруд на них Голосіївського району м. Києва» та виконання пункту 5 протоколу доручень № 126 (24.10.2014 № 28730) напрацьованих під час наради у першого заступника голови Київської міської державної адміністрації Ніконова І.В. з питань оптимізації чисельності комунальних підприємств міста Києва. Необхідність прийняття рішення зумовлена тим, що комунальне підприємство «Шляхово-експлуатаційне управління по ремонту та утриманню автомобільних шляхів та споруд на них «Магістраль» перебуває в скрутному фінансовому становищі. При приєднанні вивільниться 14 посад апарату управління підприємства, що дасть річну економію фонду оплати праці в розмірі 1,2 млн. грн.

Враховуючи викладене, з метою економії бюджетних коштів, проектом рішення Київської міської ради «Про реорганізацію комунального підприємства «Шляхово-експлуатаційне управління по ремонту та утриманню автомобільних шляхів та споруд на них «Магістраль» пропонується реорганізувати комунальне підприємство «Шляхово-експлуатаційне управління по ремонту та утриманню автомобільних шляхів та споруд на них «Магістраль» шляхом його приєднання до комунального підприємства «Шляхово-експлуатаційне управління по ремонту та утриманню автомобільних шляхів та споруд на них Голосіївського району м. Києва».

2. Мета і шляхи її досягнення

Проект рішення Київської міської ради підготовлено з метою економії коштів бюджету м. Києва та ефективного використання майна комунальної власності територіальної громади міста Києва.

3. Правові аспекти

Нормативно-правові акти, які враховуються при затвердженні розпорядження:

- Господарський кодекс України;
- Цивільний кодекс України;
- Закон України «Про місцеве самоврядування в Україні»;

4. Фінансово-економічне обґрунтування

Зазначений проект рішення Київської міської ради не потребує додаткового фінансування.

5. Позиція заінтересованих органів

Проект не стосується позиції інших органів.

6. Регіональний аспект

Проект не стосується розвитку адміністративно-територіальної одиниці.

7. Громадське обговорення

Проект не потребує громадських обговорень.

8. Прогноз результатів

Затвердження проекту рішення Київради має на меті економію коштів бюджету м. Києва та ефективне використання майна комунальної власності територіальної громади міста Києва.

Виконуючий обов'язки директора
Департаменту транспортної інфраструктури І. Шпильовий

КИЇВАВТОДОР
комунальна корпорація
Київської міської державної адміністрації

Україна, 01014, м. Київ, вул. Командарма Каменєва, 6, тел.:(044) 285-03-36, факс:(044) 284-75-20, e-mail: avtodor@kievavtodor.net.ua, http://www.kievavtodor.net.ua

24.03.2015 № 01-4.1/628
На №28730 від 15.10.2014

В.о. директора Департаменту
транспортної інфраструктури
виконавчого органу Київської міської
ради (КМДА)

Шпильовому І.Ф.

Шановний Іване Федоровичу !

На виконання п.5 протокольного доручення першого заступника голови Київської міської державної адміністрації Ніконова І.В. від 24.11.2014 №126 корпорації «Київавтодор» надавала пропозиції щодо оптимізації структури корпорації з метою економії бюджетних коштів шляхом приєднання КП ШЕУ «Магістраль» до КП ШЕУ Печерського району.

Але, вивчивши наслідки такої реорганізації вищезазначених підприємств прийшли до висновку її невиправданості.

Тому, просимо Вас розглянути можливість приєднання КП ШЕУ «Магістраль» до КП ШЕУ Голосіївського району, яке буде виконане територіально в межах одного району та надасть можливість ефективно використовувати виробничий потенціал.

З повагою,

в.о.генерального директора О.О.Густелєв

2849290
Онищенко

5

Заступник міського голови –
секретар Київської міської ради

Береговому Ю.М.
Піковському І.О.
Страннікову А.М.
Державіну В.В.

Прошу розглянути проект рішення від 29.04.2015 № 08/231-1105/ПР в установленому порядку.

Дутці Л.Я.

Для контролю за проходженням та тиражування.

Юнаковій С.М.

О.РЕЗНІКОВ

"29" квітня 2015 року
№ 08/231 – 1105/ПР

06 TPA 2015

095401

12

08/231-1105/пр
29.04.2015

УКРАЇНА

ВИКОНАВЧИЙ ОРГАН КИЇВСЬКОЇ МІСЬКОЇ РАДИ
(КИЇВСЬКА МІСЬКА ДЕРЖАВНА АДМІНІСТРАЦІЯ)

вул. Хрещатик,36, м. Київ, 01044, тел. (044) 202 60 32, (044) 202 75 58, факс 202 76 41, e-mail:kmda@kma.gov.ua
udzkmda@ukr.net Контактний центр міста Києва (044) 15 51 Код ЄДРПОУ 00022527

28.04.2015 № 009-525р
на № _____ *від* _____

Заступнику міського голови –
секретарю Київради
Резнікову О.Ю.

Щодо погодження проекту рішення

Шановний Олексію Юрійовичу!

Відповідно до пункту 3.1 глави 3 розділу VIII Регламенту виконавчого органу Київської міської ради (Київської міської державної адміністрації), затвердженого розпорядженням виконавчого органу Київської міської ради (Київської міської державної адміністрації) від 08 жовтня 2013 року № 1810, надсилаємо проект рішення Київради «Про внесення змін до додатку до рішення Київської міської ради від 24 червня 2004 року № 322/1532 «Про затвердження переліку об'єктів реконструкції, реставрації, незавершеного будівництва, що належать до комунальної власності територіальної громади міста Києва» для подальшого погодження відповідно до вимог Регламенту Київської міської ради.

Додатки:
1. Проект рішення на 3 арк. в 1 прим.
2. Пояснювальна записка до проекту рішення на 2 арк. в 1 прим.

Керівник апарату В. Бондаренко

08/231-1105/пр
29.04.2015

КИЇВСЬКА МІСЬКА РАДА

III СЕСІЯ VII СКЛИКАННЯ

РІШЕННЯ

_____№_____

ПРОЕКТ

Про внесення змін до додатку до рішення Київської міської ради від 24 червня 2004 року № 322/1532 «Про затвердження переліку об'єктів реконструкції, реставрації, незавершеного будівництва, що належать до комунальної власності територіальної громади міста Києва»

Відповідно до статті 25 Закону України «Про місцеве самоврядування в Україні», рішення Київської міської ради від 24 травня 2007 року № 528/1189 «Про затвердження Положення про порядок проведення інвестиційних конкурсів для будівництва, реконструкції, реставрації тощо об'єктів житлового та нежитлового призначення, незавершеного будівництва, інженерно-транспортної інфраструктури міста Києва», враховуючи рішення постійно діючої конкурсної комісії по залученню інвесторів до фінансування будівництва, реконструкції, реставрації тощо об'єктів житлового та нежитлового призначення, незавершеного будівництва, інженерно-транспортної інфраструктури міста Києва, утвореної розпорядженням виконавчого органу Київської міської ради (Київської міської державної адміністрації) від 22 жовтня 2007 року № 1403 (протокол від 06 лютого 2015 року № 66/2015), Київська міська рада

ВИРІШИЛА:

1. Внести зміни до додатку до рішення Київської міської ради від 24 червня 2004 року № 322/1532 «Про затвердження переліку об'єктів реконструкції, реставрації, незавершеного будівництва, що належать до комунальної власності територіальної громади міста Києва» згідно з додатком.

2. Контроль за виконанням цього рішення покласти на постійну комісію Київської міської ради з питань власності.

Київський міський голова В. Кличко

Подання:

Перший заступник голови — І. Ніконов

Заступник голови — М. Радуцький

Директор Департаменту економіки та інвестицій — М. Поворозник

Начальник юридичного відділу — О. Ништик

Директор Департаменту комунальної власності м. Києва — А. Гудзь

Начальник юридичного управління — А. Сокур

В.о. директора Департаменту транспортної інфраструктури — І. Шпильовий

В.о. Завідувач сектору правового забезпечення — В. Шубенок

Погодження:

В.о. Директор Департаменту містобудування та архітектури — С. Целовальник

Начальник КП «Київський метрополітен» — В. Брагінський

Начальник юридичного управління — Л. Верес

Голова постійної комісії Київської міської ради з питань транспорту та зв'язку — І. Піковський

Секретар — І. Кісільов

Голова постійної комісії Київської міської ради з питань бюджету та соціально - економічного розвитку — А. Странніков

Секретар — Г. Ясинський

Голова постійної комісії Київської міської ради з питань власності — Ю. Береговий

Секретар — О. Петровець

Начальник управління правового забезпечення діяльності Київської міської ради — В. Державін

Додаток
до рішення Київської міської ради
_____№_____

Зміни до додатку до рішення Київської міської ради від 24 червня 2004 року № 322/1532 «Про затвердження переліку об'єктів реконструкції, реставрації, незавершеного будівництва, що належать до комунальної власності територіальної громади міста Києва»

Розділ «Дніпровський район» доповнити позицією 17 такого змісту:

«

17	Станція Київського метрополітену «ЛІВОБЕРЕЖНА» на просп. Броварському	Комунальне підприємство «Київський метрополітен»	2210,00

»

Київський міський голова — В. Кличко

ПОЯСНЮВАЛЬНА ЗАПИСКА

до проекту рішення Київської міської ради «Про внесення змін до додатку до рішення Київської міської ради від 24 червня 2004 року № 322/1532 «Про затвердження переліку об'єктів реконструкції, реставрації, незавершеного будівництва, що належать до комунальної власності територіальної громади міста Києва»

1. **Обґрунтування необхідності прийняття рішення:**

На засіданні постійно діючої конкурсної комісії по залученню інвесторів до фінансування будівництва, реконструкції, реставрації тощо об'єктів житлового та нежитлового призначення, незавершеного будівництва, інженерно-транспортної інфраструктури міста Києва, утвореної розпорядженням Київської міської державної адміністрації від 22 жовтня 2007 року № 1403 (далі – Комісія) (протокол від 06 лютого 2015 року №66/2015), прийнято рішення про включення проекту «Реконструкція з надбудовою станції Київського метрополітену «Лівобережна» та будівництвом критого мостового переходу з вбудованими приміщеннями громадського призначення на Броварському проспекті у Дніпровському районі м. Києва» до переліку об'єктів, які потребують залучення інвестицій.

Прийняття рішення спрямоване на проведення інвестиційного конкурсу із залучення інвестора до реконструкції з надбудовою станції Київського метрополітену «Лівобережна» та будівництвом критого мостового переходу з вбудованими приміщеннями громадського призначення на Броварському проспекті у Дніпровському районі.

2. **Мета і шляхи її досягнення.**

Метою прийняття рішення є залучення інвестицій для реконструкції з надбудовою станції Київського метрополітену «Лівобережна» та будівництвом критого мостового переходу з вбудованими приміщеннями громадського призначення на Броварському проспекту у Дніпровському районі з метою створення критого мостового переходу зі станції метро «Лівобережна» у північно-західному напрямку, організації надання супутніх послуг громадського призначення для пасажирів Київського метрополітену, реновації станції та оптимізації пасажиропотоку, покращення інженерно-транспортної інфраструктури міста Києва.

Переможець інвестиційного конкурсу відповідно до рішення Комісії та умов конкурсу зобов'язаний, після введення об'єкта в експлуатацію, повернути до комунальної власності територіальної громади м. Києва частину об'єкта інвестування площею не меншою за існуючу на початок передінвестиційної роботи.

В результаті реалізації інвестиційного проекту реконструйована інвестором станція Київського метрополітену «Лівобережна» залишиться у власності територіальної громади м. Києва, а право власності на приміщення громадського призначення, як новостворене майно, набуде інвестор.

3. **Правові аспекти.**

Проект рішення підготовлено у відповідності до Регламенту Київської міської ради, затвердженого рішенням Київської міської ради від 12 листопада 2014 року № 351/351, Регламенту виконавчого органу Київської міської ради (Київської міської державної адміністрації), затвердженого розпорядженням виконавчого органу Київської міської ради (Київської міської державної адміністрації) від 08 жовтня 2013 року №1810.

4. **Фінансово-економічне обґрунтування.**

Виконання рішення не потребує залучення додаткових коштів за рахунок міського бюджету.

5. **Позиція заінтересованих органів.**

Проект рішення буде погоджений з усіма зацікавленими особами з урахуванням вимог Регламенту Київської міської ради, затвердженого рішенням Київської міської ради від 12 листопада 2014 року № 351/351, Регламенту виконавчого органу Київської міської ради (Київської міської державної адміністрації), затвердженого розпорядженням виконавчого органу Київської міської ради (Київської міської державної адміністрації) від 08 жовтня 2013 року №1810.

6. **Регіональний аспект.**

Проект рішення не стосується питання розвитку адміністративно – територіальної одиниці.

7. **Громадське обговорення.**

Проект рішення потребує оприлюднення відповідно до вимог пункту 3.2 глави 3 розділу VIII Регламенту виконавчого органу Київської міської ради (Київської міської державної адміністрації) від 08 жовтня 2013 року № 1810.

8. **Прогноз соціально-економічних та інших наслідків прийняття рішення.**

Реалізація проекту рішення забезпечить залучення інвестицій для реконструкції з надбудовою станції Київського метрополітену «Лівобережна» та будівництвом критого мостового переходу з вбудованими приміщеннями громадського призначення на Броварському проспекті у Дніпровському районі забезпечить реновацію станції, оптимізацію пасажиропотоку, покращення рівня надання послуг громадянам та створення нових робочих місць.

Директор Департаменту економіки та інвестицій М. Поворозник

Доповідач: Директор Департаменту економіки та інвестицій Поворозник М.Ю.

Співдоповідач: Директор Департаменту комунальної власності м. Києва Гудзь А.А.

КИЇВСЬКА МІСЬКА РАДА
VII сесія XXIV скликання

РІШЕННЯ

від 24 червня 2004 року N 322/1532

Про затвердження переліку об'єктів реконструкції, реставрації, незавершеного будівництва, що належать до комунальної власності територіальної громади міста Києва

(назва у редакції рішення Київської
міської ради від 29.12.2011 р. N 1027/7263)

Із змінами і доповненнями, внесеними
рішеннями Київської міської ради
від 15 липня 2004 року N 401/1811,
від 21 жовтня 2004 року N 571/1981,
від 26 травня 2005 року N 421/2997,
від 17 листопада 2005 року N 389/2850,
від 2 лютого 2006 року N 20/3111,
від 16 березня 2006 року N 202/3293,
від 28 вересня 2006 року N 28/85,
від 21 грудня 2006 року N 526/583,
від 25 січня 2007 року N 22/683,
від 15 березня 2007 року N 266/927,
від 14 червня 2007 року N 775/1436,
від 26 липня 2007 року N 31/1865,
від 1 жовтня 2007 року N 417/3251,
від 25 жовтня 2007 року N 1064/3897,
від 29 листопада 2007 року N 1314/4147,
від 13 березня 2008 року N 92/4564,
від 28 серпня 2008 року N 104/104,
від 18 грудня 2008 року N 861-1/861,
від 23 квітня 2009 року N 338/1394,
від 28 травня 2009 року N 542/1598,
від 17 вересня 2009 року N 26/2095,
від 17 вересня 2009 року N 34/2103,
від 26 листопада 2009 року N 682/2751,
від 27 листопада 2009 року N 731/2800,
від 26 лютого 2010 року N 28/3466,
від 25 березня 2010 року N 445/3883,
від 4 листопада 2010 року N 219/5031,
від 25 травня 2011 року N 217/5604,
від 1 грудня 2011 року N 754/6990,
від 29 грудня 2011 року N 1027/7263,

© ТОВ "Інформаційно-аналітичний центр "ЛІГА". ТОВ "ЛІГА ЗАКОН" 2015. Тел. (044) 538-01-01

від 13 листопада 2013 року N 462/9950,
від 13 листопада 2013 року N 463/9951,
від 9 грудня 2014 року N 550/550,
від 19 березня 2015 року N 265/1130

Додатково див. ухвалу
Київського апеляційного адміністративного суду
від 31 липня 2008 року,
постанову Верховного Суду України
від 14 лютого 2011 року

З метою створення ділових центрів у місті Києві, зокрема в центральній частині міста, збереження та відновлення нежилого фонду, що належить до комунальної власності територіальної громади міста Києва, приведення до належного стану прибудинкових територій, забезпечення міста Києва місцями для паркування автотранспорту та для розвитку соціально-побутової і торговельної сфери Київська міська рада **вирішила**:

1. Затвердити перелік об'єктів реконструкції, реставрації, незавершеного будівництва, що належать до комунальної власності територіальної громади міста Києва, згідно з додатком.

(пункт 1 із змінами згідно з рішенням
Київської міської ради від 17.11.2005 р. N 389/2850,
у редакції рішення Київської
міської ради від 29.12.2011 р. N 1027/7263)

2. Пункт 2 виключено

(рішення доповнено новим пунктом 2 згідно з рішенням
Київської міської ради від 17.11.2005 р. N 389/2850,
у зв'язку з цим пункти 2 і 3 вважати відповідно пунктами 3 і 4,
виключено згідно з рішенням Київської
міської ради від 29.12.2011 р. N 1027/7263)

3. Пункт 3 виключено

(згідно з рішенням Київської
міської ради від 29.12.2011 р. N 1027/7263,
у зв'язку з цим пункт 4 вважати пунктом 2)

2. Контроль за виконанням цього рішення покласти на постійну комісію Київради з питань власності.

Київський міський голова **О. Омельченко**

Додаток
до рішення Київської міської ради
від 24 червня 2004 р. N 322/1532

Перелік
об'єктів реконструкції, реставрації, незавершеного будівництва, що належать до

© ТОВ "Інформаційно-аналітичний центр "ЛІГА". ТОВ "ЛІГА ЗАКОН" 2015. Тел. (044) 538-01-01

N 14

КИЇВСЬКА МІСЬКА РАДА

СЕСІЯ СКЛИКАННЯ

РІШЕННЯ

_____№_____

Про впорядкування користування
об'єктами комунальної власності
міста Києва при спорудженні та
експлуатації телекомунікаційних мереж

Відповідно до статей 401 - 404, 406 Цивільного кодексу України, статті 60 Закону України «Про місцеве самоврядування в Україні», пункту 2 статті 22 Закону України «Про столицю України - місто-герой Київ», законів України «Про телекомунікації», «Про телебачення і радіомовлення», з метою підвищення ефективності використання об'єктів комунальної власності територіальної громади міста Києва та створення сприятливих умов для ефективного надання послуг населенню в галузі зв'язку та інформаційних технологій, Київська міська рада

ВИРІШИЛА:

1. Затвердити Порядок користування об'єктами житлового фонду комунальної власності міста Києва при спорудженні та експлуатації телекомунікаційних мереж, що додається.

2. Рекомендувати підприємствам, установам, організаціям привести у відповідність до Порядку, зазначеного у пункті 1 цього рішення, взаємовідносини, предметом яких є надання в користування об'єктів житлового фонду комунальної власності міста Києва для спорудження та експлуатації телекомунікаційних мереж.

3. Це рішення набирає чинності з дня його оприлюднення в газеті Київської міської ради «Хрещатик».

4. Контроль за виконанням цього рішення покласти на постійну комісію Київської міської ради з питань транспорту та зв'язку.

Київський міський голова В. Кличко

Подання:

Заступник голови Київської міської державної адміністрації — П. Пантелеєв

Погоджено:

Директор Департаменту житлово-комунальної інфраструктури — Д. Новицький

Завідувач сектору правового забезпечення — К. Швець 03.02.15

В.о. Директор Департаменту транспортної інфраструктури — І. Шпильовий

Директор Департаменту містобудування та архітектури — С. Целовальник

Начальник юридичного управління апарату Київської міської державної адміністрації — Л. Верес

Голова постійної комісії Київради з питань транспорту та зв'язку — І. Піковський

Секретар комісії — І. Кісільов

Голова постійної комісії Київради з питань житлово-комунального господарства та паливно-енергетичного комплексу — О. Клюс

Секретар комісії — В. Каретко

Голова постійної комісії Київради з питань містобудування, архітектури та землекористування — В. Прокопів

Секретар комісії — Д. Гордон

Начальник Управління правового забезпечення діяльності Київської міської ради — В. Державін

Голова постійної комісії Київради з питань торгівлі, підприємництва та регуляторної політики — А. Карпенко

Секретар комісії — О. Овраменко

ЗАТВЕРДЖЕНО
рішення Київської міської ради
_____ № _____

Порядок
користування об'єктами житлового фонду комунальної власності міста Києва при спорудженні та експлуатації телекомунікаційних мереж

І. Загальні положення.

1. Порядок користування об'єктами житлового фонду комунальної власності міста Києва при спорудженні та експлуатації телекомунікаційних мереж (далі – Порядок) розроблений відповідно до статей 401 - 404, 406 Цивільного кодексу України, статті 60 Закону України «Про місцеве самоврядування в Україні», пункту 2 статті 22 Закону України «Про столицю України - місто-герой Київ», законів України «Про телекомунікації», «Про телебачення і радіомовлення», «Про приватизацію державного житлового фонду», «Про регулювання містобудівної діяльності», постанови Кабінету Міністрів України від 11 квітня 2012 року № 295 «Про затвердження Правил надання та отримання телекомунікаційних послуг», Правил утримання жилих будинків та прибудинкових територій, затверджених наказом Державного комітету з питань житлово-комунального господарства України від 17 травня 2005 року № 76, зареєстрованим в Міністерстві юстиції України 25 серпня 2005 року за № 927/11207, Правил пожежної безпеки в галузі зв'язку, затверджених наказом Державного комітету зв'язку та інформатизації України від 26 жовтня 2000 року № 156, зареєстрованим у Міністерстві юстиції України від 22 січня 2001 року № 54/5245, Технічних вимог до створення технологічної інфраструктури телекомунікаційних мереж доступу, затверджених наказом Адміністрації Державної служби спеціального зв'язку та захисту інформації України 25 червня 2013 року № 336, зареєстрованим в Міністерстві юстиції України 17 липня 2013 року за № 1194/23726, Порядку розроблення проектної документації на будівництво, затвердженого наказом Міністерства регіонального розвитку будівництва та житлово-комунального господарства України від 16 травня 2011 року № 45, зареєстрованим в Міністерстві юстиції України 01 червня 2011 року за № 651/19389, ДБН А.2.2-3-2014 «Склад та зміст проектної документації на будівництво», ДБН А.3.1-5-2009 «Організація будівельного виробництва», ДБН В.2.2-15-2005 «Житлові будинки. Основні положення», ДБН В.2.5-23:2010 «Проектування електрообладнання об'єктів цивільного призначення», ДБН В.2.5-56:2010 «Системи протипожежного захисту», РП 6.029-1-87-89 «Сборник нормативних документов по крупным системам колективного приема телевидения» Министерства связи СССР, 1989 г., ДСТУ 3345-96 «Системи передавання волоконно-оптичні. Загальні технічні вимоги», КНД 45-141-99 «Керівництво щодо будівництва лінійних споруд волоконно-оптичних ліній зв'язку», ТУ У 25.1-05744797-011:2014 Технічні умови «Металокорпуси оболонки для комплектних пристроїв розподілу і

управління», Керівного документу з технічного обліку обладнання і паспортизації лінійних споруд міської телефонної мережі, 1998, м. Київ УНДІЗ, рішення Київської міської ради від 14 липня 2011 року № 378/5765 «Про питання впорядкування діяльності суб'єктів господарювання в галузі зв'язку та інформаційних технологій».

2. Цей Порядок розроблено з метою:

упорядкування розміщення телекомунікаційних мереж в/на об'єктах житлового фонду комунальної власності міста Києва;

запобігання руйнування конструктивів об'єктів житлового фонду комунальної власності міста Києва при спорудженні та експлуатації телекомунікаційних мереж;

запобігання неконтрольованого доступу до об'єктів житлового фонду комунальної власності міста Києва; підвищення ефективності використання об'єктів житлового фонду комунальної власності міста Києва, що стосується будинкових розподільних мереж;

створення сприятливих умов для ефективного надання споживачам послуг у галузі зв'язку та інформаційних технологій, а саме: доступу до Інтернет, телебачення, фіксованого телефонного зв'язку;

уніфікованого підходу до умов надання доступу суб'єктам господарювання в галузі зв'язку та інформаційних технологій до об'єктів житлового фонду комунальної власності міста Києва.

3. У цьому Порядку терміни вживаються в такому значенні:

3.1. абонент - споживач телекомунікаційних послуг, який отримує телекомунікаційні послуги на умовах договору, котрий передбачає підключення кінцевого обладнання, що перебуває в його власності або користуванні, до телекомунікаційної мережі суб'єкта господарювання;

3.2. будівництво - спорудження, реконструкція, капітальний ремонт та технічне переоснащення об'єктів;

3.3. балансоутримувач будинку, споруди, житлового комплексу або комплексу будинків і споруд (далі - балансоутримувач) - юридична особа, яка за договором з власником утримує на балансі відповідне майно, а також забезпечує управління цим майном і несе відповідальність за його експлуатацію згідно з законом;

3.4. будинкова розподільна мережа (далі - БРМ) - частина телекомунікаційної мережі доступу між кабельним вводом будинку та пунктами закінчення телекомунікаційної мережі, що призначена для забезпечення споживачів телекомунікаційними послугами в окремих приміщеннях (квартирах) будинку. В цьому Порядку БРМ розглядається як складова елементів будівельних конструкцій для БРМ та елементів БРМ;

3.5. елементи БРМ - телекомунікаційне обладнання, телекомунікаційні кабелі, абонентська проводка, розгалужувальні пристрої, засоби кріплення, тощо;

3.6. елементи будівельних конструкцій для будинкових розподільних мереж - стіни, сходові клітини, дах, труби-стояки, системи кабельних коробів, трубопроводів, поверхові розподільні монтажні шафи тощо

3.7. експлуатаційні роботи - роботи з технічного обстеження, поточного та планового ремонту елементів будівельних конструкцій для підтримання їх у належному стані;

3.8. загальна телекомунікаційна шафа - конструктив, що забезпечує встановлення пасивного обладнання кабельної інфраструктури та активного мережевого обладнання телекомунікаційних мереж і забезпечує з'єднання телекомунікаційних мереж операторів, провайдерів телекомунікацій з будинковою розподільною мережею;

3.9. міжповерховий кабельний канал - канал між поверхами будівлі для прокладання міжповерхової проводки;

3.10. міжповерхова проводка - волоконно-оптичні та/або електричні кабелі зв'язку (далі - телекомунікаційні кабелі), що з'єднують поверховий розподільний пункт із розподільним телекомунікаційним пунктом;

3.11. надання в користування - забезпечення можливості прокладання телекомунікаційних кабелів в елементах будівельних конструкцій (трубах-стояках, кабельних коробах, трубопроводах, тощо);

3.12. надання місця в міжповерховому кабельному каналі - послуга Підприємства, яка полягає у наданні заявнику місця в міжповерховому кабельному каналі з метою прокладання телекомунікаційних кабелів;

3.13. об'єкти житлового фонду комунальної власності міста Києва - жилі будинки, а також жилі приміщення в інших будівлях, що належать на праві комунальної власності територіальній громаді міста Києва;

3.14. поверховий кабельний канал - канал у межах поверху будівлі для прокладання поверхової проводки;

3.15. поверхова проводка - телекомунікаційні кабелі, що з'єднують поверховий розподільний пункт із кінцевим обладнанням абонента;

3.16. поверховий розподільний пункт - телекомунікаційна шафа (бокс), у якій виконується з'єднання кабелів будинкової розподільної мережі і передбачена можливість розміщення технічних засобів телекомунікацій;

3.17. погодження робочого проекту - комплекс робіт, що проводиться Підприємством з метою визначення відповідності розробленої проектної документації вимогам чинних нормативних документів та виданим технічним умовам;

3.18. провайдер програмної послуги - суб'єкт господарювання, який на підставі ліцензії, виданої Національною радою України з питань телебачення та радіомовлення, на договірних засадах надає абонентам можливість перегляду пакетів програм, використовуючи для передавання цих програм ресурси багатоканальних телемереж;

3.19. розподільний телекомунікаційний пункт - приміщення (місце) для розміщення загальних телекомунікаційних шаф, технічних засобів телекомунікацій;

3.20. суб'єкт господарювання (далі - Заявник) - оператор, провайдер телекомунікацій та провайдер програмної послуги, що виконує роботи з спорудження та експлуатації будинкової розподільної мережі на об'єктах житлового фонду комунальної власності міста Києва;

3.21. технічні умови (далі - ТУ) - комплекс умов та вимог до інженерного забезпечення об'єктів БРМ, які повинні відповідати його розрахунковим

параметрам, зокрема щодо телефонізації, телекомунікації;

3.22. телекомунікації (електрозв'язок) - передавання, випромінювання та/або приймання знаків, сигналів, письмового тексту, зображень та звуків або повідомлень будь-якого роду по радіо, проводових, оптичних або інших електромагнітних системах;

3.23. телекомунікаційні кабелі - волоконно-оптичні та/або електричні кабелі зв'язку та телебачення;

3.24. телекомунікаційна мережа - комплекс технічних засобів телекомунікацій та споруд, призначених для маршрутизації, комутації, передавання та/або приймання знаків, сигналів, письмового тексту, зображень та звуків або повідомлень будь-якого роду по радіо, проводових, оптичних чи інших електромагнітних системах між кінцевим обладнанням;

3.25. телекомунікаційна послуга - продукт діяльності оператора та/або провайдера телекомунікацій, спрямований на задоволення потреб споживачів у сфері телекомунікацій;

3.26. технологічна інфраструктура телекомунікаційних мереж доступу - комплекс технічних засобів телекомунікацій і інженерних споруд, призначених для забезпечення доступу споживачів до телекомунікаційних послуг.

4. Цей Порядок встановлює вимоги та визначає процедуру доступу операторів, провайдерів телекомунікацій до об'єктів житлового фонду комунальної власності міста Києва при проектуванні, спорудженні, реконструкції, капітальному ремонті, технічному переоснащенні і експлуатації БРМ.

5. Цей Порядок регламентує відносини між суб'єктами господарювання та комунальним підприємством «Київжитлоспецексплуатація» і встановлює порядок виконання робіт зі спорудження та експлуатації БРМ на об'єктах житлового фонду комунальної власності міста Києва.

6. Комунальне підприємство «Київжитлоспецексплуатація» (далі – Підприємство) - уповноважена Київською міською радою особа стосовно розпорядження об'єктами житлового фонду комунальної власності міста Києва, в частині надання обмеженого права користування місцями для розміщення телекомунікаційних мереж.

7. Порядок є обов'язковим для виконання усіма суб'єктами господарювання (в тому числі тими, які надають загальнодоступні (універсальні) телекомунікаційні послуги), які будують та експлуатують телекомунікаційні мережі і розміщують технічні засоби телекомунікацій на об'єктах житлового фонду комунальної власності міста Києва.

II. Порядок надання технічних умов для спорудження та експлуатації будинкової розподільної мережі

1. Для спорудження та експлуатації БРМ на об'єктах житлового фонду комунальної власності міста Києва Заявник подає Підприємству письмову заяву щодо видачі ТУ. Заява складається в довільній формі.

2. Заява повинна містити такі дані:

повну назву суб'єкта господарювання;

юридичну адресу та адресу фактичного місця розташування, телефон, факс та електронну адресу;

номер розрахункового рахунку, назву обслуговуючого банку, Код банку, код Заявника за ЄДРПОУ;

адресу об'єктів, за якою планується розташувати БРМ, та орієнтовний строк введення її в експлуатацію;

місце та спосіб прокладання телекомунікаційних кабелів;

тип телекомунікаційного обладнання;

попередню схему прокладання телекомунікаційних мереж.

3. До заяви додається:

витяг з ЄДР;

статут або витяг зі статуту, що обов'язково має містити титульний лист, а також інформацію про найменування (повна та скорочена назва українською мовою), про місцезнаходження, юридичний статус, повноваження органів управління;

положення про філіал, представництво тощо (у випадку якщо Замовник не має статусу юридичної особи, а є його структурним підрозділом);

довіреність або інший документ, що підтверджує повноваження особи, яка діє від імені Заявника (сторони договору), зокрема, для керівників, що діють без доручення на підставі статуту, наказ, протокол про призначення на посаду;

підтвердження про внесення до реєстру Національної комісії з питань регулювання зв'язку та інформатизації (для операторів мережі Інтернет).

4. Підприємство реєструє подану заяву, при цьому здійснює перевірку повноти наданої у заяві інформації, та у разі виявлення недоліків протягом 3 робочих днів з дня отримання заяви письмово повідомляє про це Заявника.

5. Підприємство самостійно або з уповноваженим представником суб'єкта господарювання виконує обстеження місця для розміщення БРМ.

6. Акт попереднього обстеження елементів будинкових конструкцій для прокладання телекомунікаційного кабелю та місць розміщення телекомунікаційного обладнання наведено в додатку А до цього Порядку.

7. Після вивчення наданих документів, результатів попереднього обстеження, Заявнику надсилається рахунок на сплату послуг з підготовки ТУ.

8. У разі прийняття рішення про відмову, Підприємство у строк, що не перевищує 5 днів з дати реєстрації заяви, письмово повідомляє про це Заявника з обґрунтуванням причин.

9. Відмовити у видачі ТУ Підприємство має право у разі:

наявності простроченої понад 3 місяці заборгованості Заявника за раніше отримані послуги з надання місця в елементах будівельних конструкцій БРМ та/або розміщення телекомунікаційного обладнання;

якщо Заявник упродовж 30 робочих днів після отримання листа про усунення недоліків, що були допущені раніше, не усунув їх та не повідомив про це Підприємство;

відсутності вільного місця для прокладання телекомунікаційного кабелю в існуючих трубах-стояках або інших елементах будівельних конструкцій БРМ.

10. За відсутності вільного місці в елементах будівельних конструкцій для розміщення телекомунікаційних мереж Підприємство може:

запропонувати заявникові термін, не більше одного року, для проведення за рахунок Підприємства розширення існуючих або спорудження нових елементів будівельних конструкцій БРМ на зазначеному об'єкті;

запропонувати Заявникові виконати ці роботи за власні кошти, передати Підприємству побудовані елементи будівельних конструкцій та здійснювати подальше використання їх на договірних умовах з Підприємством.

11. У разі згоди Заявника виконати спорудження елементів будівельних конструкцій за власні кошти, він повинен письмово повідомити про це Підприємство і сплатити рахунок, надісланий Підприємством за підготовку ТУ.

12. Після сплати рахунку Підприємство в термін, що не перевищує 10 робочих днів, видає Заявникові ТУ.

13. Надання ТУ.

13.1. ТУ передбачають виключно ті роботи і в тих обсягах, що необхідні для розташування БРМ відповідно до технічних вимог у галузі будівництва та зв'язку.

13.2. ТУ є чинними до моменту введення в експлуатацію БРМ за умови своєчасного укладання договору, але не більше 1 року. Зміни до ТУ можуть вноситися тільки за згодою Заявника.

13.3. ТУ обов'язково повинні містити вимоги щодо:

обладнання кабельного вводу;

прокладання телекомунікаційного кабелю від кабельного вводу;

розміщення проектованих елементів будівельних конструкцій (у разі необхідності);

встановлення телекомунікаційної шафи;

місця розміщення розподільного телекомунікаційного пункту;

вентиляції (кондиціювання) розподільного телекомунікаційного пункту;

підключення телекомунікаційного обладнання до мережі електроживлення;

заземлення та блискавкозахист.

13.3. У разі необхідності внесення змін до ТУ Заявник подає Підприємству свої пропозиції з обґрунтуванням необхідності внесення змін та копією завдання на проектування.

13.4. Підприємство розглядає пропозиції Заявника та в термін до 5 робочих днів надсилає заявнику лист щодо погодження пропозицій або відмови у погодженні з зазначенням причин відмови.

13.5. Якщо Заявник не погодив з Підприємством робочий проект, розроблений відповідно до виданих ТУ, протягом строку їх дії та не звернувся за їх продовженням, зазначені ТУ вважаються такими, що втратили чинність.

13.6. Повторне отримання ТУ здійснюється Заявником у загальному порядку отримання ТУ.

13.7. Форма ТУ наведена у додатку Б до цього Порядку.

III. Технічні вимоги до прокладання телекомунікаційних кабелів, встановлення телекомунікаційного обладнання та пристроїв в/на об'єктах житлового фонду комунальної власності міста Києва

1. На етапі проектування БРМ необхідно передбачати резерв пропускної спроможності поверхового кабельного каналу і міжповерхового кабельного каналу і кількості ліній між кабельним вводом будинку та пунктами закінчення телекомунікаційної мережі в кожній квартирі з метою створення ефективної технологічної інфраструктури телекомунікаційних мереж доступу з тривалим строком експлуатації.

2. У кожному пункті закінчення телекомунікаційної мережі необхідно передбачити можливість підключення кінцевого обладнання споживача для доступу до усіх телекомунікаційних послуг, які надаються операторами, провайдерами телекомунікацій на момент проектування мережі.

3. Поверхові кабельні канали повинні мати проміжні точки доступу для зручності проведення монтажних робіт.

4. Кабельна продукція та елементи будівельних конструкцій БРМ повинні відповідати Правилам пожежної безпеки в галузі зв'язку та ДБН В.2.2-15, а також іншим нормативним актам із питань пожежної безпеки.

5. Кабельна проводка БРМ може розміщуватися лише в поверховому кабельного каналі, міжповерховому кабельному каналі, які відповідають вимогам ДБН В.2.2-15.

6. Зміна конструктивних елементів будівлі при створенні наскрізних отворів у стінах і перекриттях допускається тільки у разі, якщо це не порушує несучої здатності будівельних конструкцій та при наявності рішень із цих питань в архітектурно-будівельній частині проекту.

7. Прокладання кабелів БРМ між сусідніми під'їздами будинку повинно здійснюватися на технічному поверсі будинку. Якщо можливості прокладання кабелів БРМ на технічному поверсі будинку немає, допускається їх прокладання вздовж фасаду, у підвалі, на цокольному поверсі або на даху будинку.

8. При підключенні об'єктів житлового фонду комунальної власності міста Києва до телекомунікаційної мережі з застосуванням повітряних ліній зв'язку в проектній документації повинні бути наведені розрахунки, що підтверджують безпечність для оточуючих такого способу прокладання кабелів та передбачені необхідні для цього заходи.

9. Повинно здійснюватися маркування кабелів на вході та виході з будинку, поверхових розподільних пунктів (комутаційних шаф), вхідних та вихідних кабелів до них з відображенням інформації про їх належність до власності надавача телекомунікаційних послуг, а також номери засобів зв'язку власника мережі.

10. Поверховий розподільний пункт та загальна телекомунікаційна шафа для розміщення обладнання та пристроїв повинні бути антивандального типу та відповідати ергономічним вимогам.

11. Корпус оболонки шафи повинен відповідати вимогам ТУ У 25.1-05744797-011, які погоджені з Підприємством.

IV. Проектна документація на спорудження будинкових розподільних мереж

1. Проектування БРМ слід здійснювати при спорудженні, реконструкції, капітальному ремонті та технічному переоснащенні БРМ на підставі завдання на проектування та ТУ, отриманих в установленому порядку. Проектна документація має відповідати вимогам містобудівної документації, будівельних норм, стандартів та правил.

2. Проектна документація повинна враховувати всі аспекти реалізації БРМ, визначати необхідні технічні рішення та ресурси для створення технологічної інфраструктури БРМ, містити повну інформацію щодо проведення будівельних і монтажних робіт.

3. На стадії проектування необхідно враховувати подальший розвиток технологій побудови телекомунікаційних мереж доступу та передбачати при цьому використання сучасних технологічних засобів і матеріалів, а також індустріальних методів будівництва.

4. У проектній документації обов'язково вказують основні характеристики телекомунікаційної мережі, її вплив на навколишнє середовище, призначення, вимоги до протипожежного захисту, типи обладнання і матеріалів, які використовують при побудові БРМ тощо.

V. Укладення договору встановлення сервітуту на розміщення телекомунікаційних мереж та/або обладнання

1. Формою передачі права на користування об'єктами житлового фонду комунальної власності міста Києва для спорудження та експлуатації БРМ є договір встановлення сервітуту на обмежене право користування для розміщення телекомунікаційних мереж (далі – Договір), форма якого наведена у додатку В до цього Порядку.

2. Для укладення Договору суб'єкт господарювання направляє заяву на адресу Підприємства з підтвердженням даних, наданих в заяві на отримання ТУ.

3. У разі відповідності наданих Заявником документів вимогам цього Порядку, Підприємство укладає із Заявником Договір у двох примірниках, один з яких видається Заявникові.

4. За наявності у сторін розбіжностей щодо окремих положень Договору, такі розбіжності врегульовуються відповідно до законодавства.

5. Істотними умовами договору є:

сторони та предмет Договору;

порядок оплати за розташування на об'єктах житлового фонду БРМ;

місця розташування БРМ;

порядок допуску до БРМ для проведення необхідних робіт;

умови, на яких здійснюється електропостачання обладнання Заявника, що входить до складу БРМ;

зобов'язання сторін щодо збереження майна, захисту персональних та інших даних;

порядок розгляду претензій та розв'язання спорів, що виникають між сторонами під час виконання умов Договору;

відповідальність сторін;

обставини непереборної сили (форс-мажорні обставини);

ціна договору;

строк дії договору та порядок його продовження.

6. Сторони зобов'язані попередити одна одну про розірвання Договору не менше ніж за один місяць до закінчення строку його дії. Якщо сторони не повідомили одна одну про розірвання Договору, він вважається продовженим на строк, зазначений у Договорі.

7. Розв'язання спорів між сторонами, що виникають на етапах підготовки та виконання Договору, здійснюється шляхом проведення двосторонніх консультацій та переговорів, які проводяться уповноваженими представниками сторін після попереднього повідомлення однієї із сторін про ініціювання проведення переговорів.

VI. Дозвіл на спорудження будинкової розподільної мережі

1. Після розроблення робочого проекту та погодження його, суб'єкт господарювання звертається до Підприємства з заявою на отримання дозволу на виконання робіт по прокладанню телекомунікаційних кабелів та/або розміщенню телекомунікаційного обладнання (далі – Дозвіл).

2. До заяви на отримання Дозволу додаються такі документи:

перелік будинків, в яких планується виконання будівельно-монтажних робіт;

робочий проект на кожен об'єкт БРМ;

перелік осіб, які виконуватимуть роботи;

підтвердження оплати за видачу дозволу;

погодження з управлінням охорони культурної спадщини, у разі розміщення телекомунікаційних мереж на будинках, що є пам'ятками архітектури, історії і культури.

3. Підприємство реєструє заяву та у термін, що не перевищує 5 робочих днів оформляє Дозвіл у двох примірниках, один з яких залишає у себе, інший видає Заявнику.

4. Підприємство та/або балансоутримувач здійснюють технічний нагляд за виконанням суб'єктам господарювання будівельно-монтажних робіт, про що зазначається у додатку до Дозволу, форма якого наведена у додатку Г до цього Порядку.

5. Підприємство відмовляє у видачі Дозволу у випадках:

відсутності хоча б одного із документів, зазначеного у пункті 2 розділу VI цього Порядку;

невідповідності наданої проектної документації наданим ТУ;

заборгованості суб'єкта господарювання за раніше надані послуги.

6. Дозвіл надається на строк, вказаний у заяві. У разі необхідності Дозвіл може бути подовжений на погоджений з Підприємством строк.

7. Приєднання телекомунікаційних мереж до електромережі здійснюється суб'єктом господарювання на підставі відповідних договорів з постачальником електроенергії.

8. Форма Дозволу наведена у додатку Г до цього Порядку.

VII. Основні вимоги до робіт зі спорудження та монтажу будинкових розподільних мереж

1. Суб'єкти господарювання зобов'язані упорядкувати належні їм БРМ шляхом перенесення їх в побудовані Підприємством елементи будівельних конструкцій.

2. Суб'єкт господарювання повинен розробити проектну документацію на відповідні види робіт.

3. Роботи зі спорудження і монтажу БРМ повинні виконуватися відповідно до затверджених проектних рішень, регламенту проведення робіт та технічної документації на телекомунікаційне обладнання, що використовується.

4. Виконавці робіт зобов'язані мати посвідчення встановленого зразка.

5. Організація будівельно-монтажних робіт передбачає застосування ефективної технології виконання будівельних робіт (технологічна послідовність), правил виконання, підбір виконавців, матеріалів, технічних засобів, забезпечення якості робіт. Проведення будівельних робіт здійснюється з урахуванням вимог ДБН А.3.1-5.

6. Прокладені телекомунікаційні кабелі необхідно маркувати бирками, на яких вказують призначення кабелів та найменування суб'єкту господарювання, якому вони належать.

Маркування наявних кабелів здійснюється при проведенні ремонтних робіт, або при реконструкції БРМ.

7. Після прокладання комунікацій, зазори в отворах повинні бути заповнені на всю товщу будівельної конструкції неспалимими матеріалами з мінімальною межею вогнестійкості, згідно з ДБН В.1.1-7 не меншою ніж нормована межа вогнестійкості цієї огороджувальної конструкції з ознакою Е1.

8. Після закінчення будівельно-монтажних робіт БРМ проводяться тестові випробування її функціонування та складається виконавча схема (паспорт) на телекомунікаційну мережу, схема повинна бути завірена підписами відповідальних осіб.

9. Примірник виконавчої схеми БРМ передається Підприємству для ведення технічного обліку та інвентаризації.

Форми документів для ведення технічного обліку наведені в «Керівному документі з технічного обліку обладнання і паспортизації лінійних споруд місцевої телефонної мережі».

VIII. Прийняття в експлуатацію будинкової розподільної мережі

1. Прийняття в експлуатацію БРМ, під час розташування якої проводилися роботи, пов'язані з будівництвом та/або реконструкцією елементів об'єктів житлового фонду комунальної власності міста Києва здійснюється власником БРМ спільно з Підприємством та балансоутримувачем об'єкту.

2. Прийняття в експлуатацію БРМ, під час розташування якої не проводилися роботи, пов'язані з будівництвом та/або реконструкцією елементів об'єктів житлового фонду комунальної власності міста Києва, здійснюється власником БРМ відповідно до законодавства та цього Порядку.

3. Для прийняття в експлуатацію БРМ, необхідно створити комісію з представників Підприємства, суб'єкта господарювання та балонсоутримувача. Після огляду робіт комісією складається відповідний акт у 3 примірниках.

4. У акті вказується місцезнаходження об'єкта, основні характеристики та відповідність БРМ вимогам проектної документації.

5. Експлуатація не прийнятих в експлуатацію БРМ забороняється.

6. Набуття права власності на БРМ здійснюється відповідно до законодавства.

7. Форма Акта прийняття в експлуатацію будинкової розподільної мережі наведена у додатку Д до цього Порядку.

IX. Технічне обстеження, експлуатація та інвентаризація телекомунікаційних мереж

1. Технічне обстеження.

1.1. При обстеженні будинків працівниками Підприємства, які встановлюють факт наявності мереж того чи іншого суб'єкта господарювання в будинку, складається акт обстеження та здійснюється фотофіксація встановленого обладнання та мереж.

1.2. При здійсненні обстеження працівникам Підприємства необхідно:

встановити перелік суб'єктів господарювання, що розмістили телекомунікаційні мережі в кожному конкретному об'єкті житлового фонду комунальної власності м. Києва;

обстежити точки підключення телекомунікаційного обладнання до електричної мережі;

обстежити об'єкт житлового фонду комунальної власності м. Києва на предмет виявлення пошкоджень при прокладанні телекомунікаційних мереж;

перевірити наявність сторонніх предметів у вентиляційних каналах, системах димовиведення, вентиляції, ліфтових шахтах, інші факти, що можуть загрожувати безпеці мешканців будинку.

1.3. Після здійснення технічного обстеження працівниками Підприємства складається акт обстеження.

1.4. У разі виявлення порушення працівники Підприємства зобов'язані повідомити про це балансоутримувача будинку та порушника.

2. Експлуатація телекомунікаційних мереж.

2.1 У випадку виявлення суб'єктами господарювання пошкодження на об'єктах, яке впливає або може впливати на технічний стан телекомунікаційних мереж та функціонування обладнання, особа, що виявила таке пошкодження повинна негайно повідомити про це балансоутримувача та Підприємство.

2.2. На підставі повідомлення Підприємство дає суб'єкту господарювання можливість доступу до місць розміщення телекомунікаційних мереж.

2.3. Кожного разу, після завершення робіт по ліквідації пошкоджень,

виконання робіт підтверджується відповідним актом, підписаним сторонами. Факт відмови у підписанні акту прийому виконаних робіт будь якої із сторін фіксується у ньому, при цьому вказується причина відмови.

2.4. З метою забезпечення своєчасного виконання робіт по усуненню пошкоджень телекомунікаційних мереж, балансоутримувач зобов'язаний створити умови суб'єкту господарювання для доступу до місць, де розташоване його обладнання.

3. Інвентаризація телекомунікаційних мереж здійснюється шляхом внесення інформації до бази даних телекомунікаційних мереж Підприємства.

X. Демонтаж будинкових розподільних мереж.

1. Демонтажу підлягають телекомунікаційні мережі:

самовільно розміщені;

які внаслідок неналежної експлуатації знаходяться в аварійному стані, створюють загрозу для життя і здоров'я мешканців або можуть нанести шкоду майну;

місце розміщення яких не відповідає рішенням, зазначеним у робочому проекті та Дозволі;

побудовані без укладення Договору з Підприємством.

2. Суб'єкт господарювання зобов'язаний усунути недоліки, або демонтувати телекомунікаційну мережу самостійно в термін зазначений у вимозі щодо усунення недоліків з розміщення телекомунікаційної мережі та/або обладнання (далі – Вимога) та Приписі щодо проведення процедури упорядкування самовільно розміщеної телекомунікаційної мережі (далі – Припис).

3. Форми Вимоги та Припису наведені у додатку Е та додатку К, відповідно.

4. Телекомунікаційні мережі не демонтуються, якщо порушення щодо розміщення таких мереж були усунуті суб'єктом господарювання в термін зазначений Підприємством у Вимозі.

5. Всі повідомлення про усунення недоліків або процедури упорядкування БРМ направляються суб'єкту господарювання поштою (з повідомленням про вручення).

6. У разі невиконання суб'єктом господарювання вимог, зазначених в повідомленні, Підприємство здійснює заходи спрямовані на демонтаж телекомунікаційних мереж.

7. Під час проведення демонтажу, у разі необхідності, можуть бути присутніми представники Підприємства, суб'єкта господарювання, балансоутримувача.

8. Демонтаж телекомунікаційних мереж може виконуватися без попереднього повідомлення суб'єкта господарювання у випадках, коли експлуатація цих мереж загрожує життю та здоров'ю людей або може спричинити шкоду майну.

Про встановлення таких фактів складається відповідний акт.

9. Виконання робіт з демонтажу телекомунікаційних мереж фіксується в акті, який підписується представниками організацій присутніх при демонтажі та затверджується Підприємством.

10. Акт проведення демонтажу складається у двох примірниках, один з яких залишається у Підприємстві, інший передається суб'єкту господарювання. Копія акта може бути надана присутнім при демонтажі представників на їх вимогу.

У разі відмови суб'єкта господарювання підписати акт, в ньому робиться відповідний запис. Якщо демонтаж проводиться без присутності суб'єкта господарювання, Підприємство зобов'язане в 3-денний термін повідомити суб'єкта господарювання про проведення демонтажу і відправити йому другий примірник акта.

11. Демонтовані телекомунікаційні кабелі та обладнання (далі - демонтоване майно) знаходяться на зберіганні у Підприємства.

12. Суб'єкт господарювання має право на повернення демонтованого майна (в межах строку зберігання, але не більше 1 місяця) після звернення на підставі:

заяви про повернення демонтованого майна;

документу, що підтверджує право власності на демонтоване майно;

довіреності, що підтверджує право особи на отримання демонтованого майна.

13. Оплата суми витрат, пов'язаних з демонтажем і зберіганням демонтованого майна, здійснюється на підставі рахунків складених Підприємством або особою, що виконувала роботи з демонтажу та зберігання демонтованого майна.

14. Повернення демонтованого майна суб'єкту господарювання проводиться на підставі акта.

15. Облік демонтованого майна здійснюється в порядку визначеному підприємством.

16. У разі, якщо власник демонтованого майна не встановлений, таке майно вважається безхазяйним.

XI. Безхазяйні телекомунікаційні мережі

1. Під безхазяйними телекомунікаційними мережами в цьому Порядку розуміються такі телекомунікаційні мережі, встановити власника або користувача яких здійснити не вдалося.

2. Безхазяйні телекомунікаційні мережі виявляються шляхом моніторингу телекомунікаційних мереж або за заявою та мають такі ознаки:

відсутнє маркування;

не мають ознаки експлуатації, в тому числі знеструмлені;

пошкоджені, покинуті, відключені.

3. Підприємство за власний рахунок виконує відключення та демонтаж таких телекомунікаційних мереж і проводить їх реалізацію або утилізацію.

XII. Відповідальність за самовільне розміщення телекомунікаційних мереж

1. Всі телекомунікаційні мережі незалежно від терміну їх встановлення мають бути приведені у відповідність до цього Порядку в частині укладання договору, наявності ТУ, проектної документації, маркування, дотримання вимог безпечної експлуатації мереж, норм та стандартів.

2. Забороняється розміщення телекомунікаційних мереж з порушенням положень цього Порядку.

3. У випадках виявлення факту встановлення самовільно розміщеної телекомунікаційної мережі та обладнання на об'єктах комунальної власності з порушенням вимог цього Порядку, Підприємство видає суб'єкту господарювання Припис, форма якого наведена у додатку К.

Суб'єкт господарювання у термін до 10 днів з моменту отримання Припису усуває зазначені порушення та повідомляє про це Підприємство.

4. У разі заподіяння шкоди об'єктам житлового фонду комунальної власності м. Києва, винні у цьому суб'єкти господарювання повинні відновити зазначені конструкції у термін до 30 днів за свій рахунок або відшкодувати власнику (балансоутримувачу) збитки в розмірах заподіяної шкоди.

5. Спори, що виникають з питання відшкодування збитків нанесених при розміщенні телекомунікаційних мереж та/або встановленні телекомунікаційного обладнання, вирішуються в судовому порядку.

6. Припис щодо проведення процедури упорядкування самовільно розміщеної телекомунікаційної мережі наведено в Додатку К.

XIII. Вирішення спорів

1. Розв'язання спорів між Підприємством та Заявником, що виникають на етапах підготовки та виконання договору здійснюється шляхом проведення двосторонніх консультацій та переговорів, які проводяться уповноваженими представниками сторін після попереднього повідомлення однієї із сторін про ініціювання проведення переговорів.

2. Усі спори, які виникають при наданні доступу та використання місця в об'єктах житлового фонду комунальної власності міста Києва, вирішуються шляхом проведення переговорів.

3. У разі недосягнення згоди будь-яка із сторін має право звернутися до суду для вирішення спору в порядку, передбаченому законодавством України.

XIV. Порядок розрахунків за надані послуги

1. Послуги, які надаються Підприємством сплачуються за договірними цінами або за затвердженими тарифами.

ДОДАТОК А

Акт №
попереднього обстеження елементів будівельних конструкцій для прокладання телекомунікаційних кабелів та/або розміщення телекомунікаційного обладнання

м. Київ «_____»_____20__ р.

Комісія в складі _____ _____
посада ПІБ
_____ _____

Провела обстеження _____
_____
(адреси об'єктів, на яких планується проведення робіт)

Встановила наступне:

	Адреса об'єкта	Перелік запланованих робіт	Примітка

Схеми додаються (додатки А, Б, В…)

_____ _____
підпис ПІБ
_____ _____

ДОДАТОК Б

Технічні умови №
на прокладання телекомунікаційних кабелів та/або розміщення
телекомунікаційного обладнання

м. Київ «_____»_____20__ р.

Кому _____

_____

На підставі заяви _____
(суб'єкт господарювання)

_____

від _____ № _____ і Акта попереднього обстеження елементів будівельних конструкцій для прокладання телекомунікаційних мереж та/або розміщення телекомунікаційного обладнання від _____ № _____ житлового (их) будинку (ів) за адресою (ами):

_____
(вулиця, будинок)

Вам потрібно :

1 Розробити робочий проект згідно з вимогами чинних будівельних норм, стандартів та інших нормативних документів.

2 При розробленні робочого проекту в обов'язковому порядку враховувати існуючі телекомунікаційні мережі.

3 Робочий проект надати на розгляд Підприємству (КЖСЕ). Один примірник виконавчої проектної документації надати Підприємству для інвентаризації.

4 Необхідні вимоги:

4.1 Прокладання кабелю (телемережі, Інтернет, фіксованого телефонного зв'язку) здійснювати через поверхові розподільні монтажні шафи систем зв'язку та сигналізації (окремі або суміщені з електрообладнанням). Покладання кабелю через поверхові монтажні шафи високої напруги не допускається.

4.2 Прокладання кабелів від поверхових розподільних шаф до абонентів повинні виконуватися приховано, у разі неможливості – по поверхні стін, ближче до стелі або плінтуса, в стандартних кабель-каналах, розмір яких забезпечить вільне прокладання, доповнення та заміну кабелів і проводів абонентських мереж.

4.3 Якщо кабель–каналів декілька, вони повинні прокладатися впритул один до одного під (над) останнім та не мати перехрещень.

4.4 Приєднання до кабелів в поверхових розподільних шафах здійснювати без порушень цілісності мереж інших суб'єктів господарювання, запірних пристроїв та замків.

4.5 До початку монтажних робіт погодити з балансоутримувачем перелік осіб (з призначенням старшого), що мають допуск на виконання робіт і допуск в приміщення загального призначення.

4.6 Після виконання робіт, у разі пошкоджень елементів будівельних конструкцій, запірних пристроїв, замків або іншого обладнання, виконати відновлювальні роботи.

5. Додаткові вимоги:

5.1 Проектовані елементи будівельних конструкцій розмістити

_____
(зазначити місце, розмір, діаметр трубопроводу тощо)

_____

5.2 Телекомунікаційну шафу розміром _____встановити

_____
(підвал, поверх, технічний поверх)

_____

5.3 Улаштувати розподільний телекомунікаційний пункт площею _____

_____
(зазначити місце та основні вимоги)

_____

_____

5.4 Вимоги до вентиляції (кондиціювання) приміщення _____

_____

_____

_____

5.5 Вимоги щодо підключення телекомунікаційного обладнання до мережі електроживлення _____
(облік електроенергії, тип і місце встановлення лічильника)

_____

_____

_____

5.6 Вимоги щодо заземлення та блискавкозахисту _____

_____

_____

_____

5.7 Інші вимоги

_____

_____

_____

6. Загальні вимоги

6.1 Кабелі телекомунікаційні та телекомунікаційне обладнання, що передбачаються для прокладання та розміщення, повинні мати сертифікати відповідності за системою сертифікації УкрСЕПРО.

6.2 Перед початком виконання будівельних та монтажних робіт укласти договір з Підприємством про встановлення сервітуту згідно з Додатком__

6.3 Будівельні та монтажні роботи повинна виконувати організація, що має відповідні документи на виконання таких робіт.

6.4 Технічні умови дійсні до _____.

Термін дії технічних умов може бути подовжено при умові своєчасного звернення заявника до Підприємства (до закінчення терміну дії наявних ТУ).

_____ _____

(найменування уповноваженої особи) (ПІБ)

Виконавець _____

(ПІБ)

_____

(тел.)

ДОДАТОК В

ДОГОВІР № ___

встановлення сервітуту на обмежене право користування житловими будівлями комунальної власності для розміщення телекомунікаційних мереж

"____" _____ 201_ року, м. Київ

Комунальне підприємство "Київжитлоспецексплуатація", надалі іменоване *"Підприємство"*, в особі керівника – _____, який діє на підставі _____, з одного боку, та

_____, надалі іменоване *"Сервітуарій"*, в особі керівника – _____ _____, який діє на підставі _____, з іншого боку,

разом іменовані *"Сторони"*, а кожен окремо – *"Сторона"*,

керуючись Рішенням Київської міської ради від 14.07.2011 року № 378/5765 "Про питання впорядкування діяльності суб'єктів господарювання в галузі зв'язку та інформаційних технологій",

уклали цей Договір встановлення сервітуту на обмежене право користування житловими будівлями комунальної власності для розміщення телекомунікаційних мереж, надалі іменований *"Договір"*, про наступне:

1. Предмет Договору

1.1. Предметом цього Договору є обмежене право користування Сервітуарієм житловими будівлями комунальної власності (надалі – *"Об'єкт розміщення"*) для розміщення Сервітуарієм своїх телекомунікаційних мереж за обумовленими Сторонами адресами (Додаток № 1 до Договору).

1.2. Об'єкти розміщення використовуються виключно для розміщення комплексу технічних засобів телекомунікацій, призначених для маршрутизації, комутації, передавання та/або приймання знаків, сигналів, письмового тексту, зображень та звуків або повідомлень будь-якого роду по проводових, оптичних чи інших електромагнітних системах, крім радіотехнічних, між кінцевим обладнанням у визначеному Сторонами місці.

1.3. За даним Договором Об'єкт розміщення надається лише для фактичного розміщення обладнання/засобів згідно п. 1.2. цього Договору та його використання. Сервітуарій зобов'язаний отримати необхідні дозволи та погодження для використання свого обладнання, згідно чинного законодавства, та приступити до використання свого обладнання тільки після їх отримання. У разі, якщо при перевірці обладнання чи місця розміщення виявлять невідповідність отриманих дозволів вимогам чинного законодавства, чи відсутність будь-яких дозволів, які є обов'язковими для використання даного обладнання, всю відповідальність за це, в тому числі штрафні санкції, несе Сервітуарій.

1.4. Підприємство не відповідає за зобов'язаннями Сервітуарія.

1.5. Сервітуарій не відповідає за зобов'язаннями Підприємства, якщо інше не передбачено законодавством або цим Договором.

1.6. Сервітут за цим Договором не позбавляє власника обумовленого Договором майна, щодо якого він встановлений, права володіння, користування та розпоряджання цим майном.

2. Умови передачі в користування за сервітутом та повернення Об'єктів розміщення

2.1. Встановлення сервітуту Підприємством Сервітуарію щодо розміщення телекомунікаційного обладнання, в місцях вказаних в Додатку № 1 до цього Договору, оформлюється Актом передачі майна у користування за сервітутом (Додаток № 2 до Договору), підписання якого та скріплення печатками Сторін (за наявності) підтверджує початок встановлення сервітуту.

2.2. Передача Об'єкту розміщення у користування за сервітутом не передбачає повного або часткового набуття Сервітуарієм права власності на нього. Власником Об'єкта розміщення залишається територіальна громада міста Києва.

2.3. Об'єкт розміщення передається Сервітуарію в сервітут у технічно справному стані та є придатними для використання в цілях, обумовлених цим Договором.

2.4. Сервітуарій зобов'язаний у присутності представника Підприємства провести перевірку технічного стану Об'єкта розміщення та його відповідності цілям, обумовленим цим Договором. Якщо Сервітуарій в момент передання Об'єкта розміщення в його користування за сервітутом не переконається в справності його технічного стану та у його відповідності цілям сервітуту, – Об'єкт розміщення вважається таким, що переданий йому в користування за сервітутом в належному стані, та є придатним для його використання в цілях сервітуту.

2.5. У випадку погіршення стану Об'єкта розміщення в період дії цього Договору, Сервітуарій зобов'язаний привести його в належний стан. Погіршенням стану Об'єкта розміщення не є його нормальний знос.

2.6. Майно, передане Сервітуарію у користування за сервітутом, повертається Підприємству не пізніше "____" _____ 201_ року включно (якщо не досягнуто згоди про його продовження або в разі

його дострокового припинення) за Актом повернення майна з припиненням сервітуту, звіреним з Актом передачі майна у користування за сервітутом, зазначеним в п. 2.1. цього Договору, в належному стані.

У випадку припинення (розірвання) цього Договору Сервітуарій здійснює обумовлені ним платежі до дня повернення Об'єкта розміщення за Актом повернення майна з припиненням сервітуту включно.

3. Оплата користування Об'єктом розміщення за сервітутом

3.1. Сервітуарій зобов'язується вносити на користь Підприємства плату за користування Об'єктом розміщення за сервітутом (надалі – *"Оплата сервітуту"*), а також здійснювати інші платежі, передбачені цим Договором.

3.2. Загальний розмір Оплати сервітуту за місяць становить _____,__ грн., крім того – ПДВ – _____,__ грн., всього сума Оплати сервітуту за Договором становить _____,__ грн. (_____ гривень _____ копійок) за місяць.

Сервітуарій здійснює Оплату сервітуту з урахуванням її індексації. Зобов'язання Сервітуарія зі здійснення Оплати сервітуту забезпечуються у вигляді завдатку в розмірі не меншому, ніж Оплата сервітуту за перший місяць сервітуту, який вноситься в рахунок плати за останній місяць сервітуту, а саме в розмірі _____,__ грн. (з ПДВ). При припиненні цього Договору здійснюється перерахування платежу за сервітутом за останній місяць (останні місяці) з урахуванням внесеного Сервітуарієм завдатку.

Нарахування ПДВ на суму Оплати сервітуту здійснюється у порядку, визначеному законодавством.

Розмір Оплати сервітуту за кожний наступний місяць визначається шляхом коригування розміру місячної Оплати оренди за попередній місяць на індекс інфляції за поточний місяць, крім випадків дефляції.

Обумовлені цим Договором платежі на користь Підприємства здійснюються на його розрахунковий рахунок.

Надмірно здійснена Сервітуарієм Оплата сервітуту зараховується в рахунок майбутніх платежів.

3.3. Підприємство до 25-го числа кожного місяця виставляє Сервітуарію рахунки-фактури, згідно яких останній здійснює авансові платежі з Оплати сервітуту до 5-го числа наступного місяця.

3.4. Сервітуарій зобов'язаний самостійно забирати рахунки-фактури, зазначені в п. 3.3. цього Договору, в бухгалтерії Підприємства за адресою: м. Київ, вул. _____. За відсутності доказів або обставин, що доводять зворотне, Сервітуарій вважається таким, що своєчасно (в день оформлення) отримав обумовлені п. 3.3. цього Договору рахунки за відповідні місяці.

3.5. Оплата вартості споживаної телекомунікаційним обладнанням електроенергії проводиться на підставі укладених Сервітуарієм договорів з енергопостачальною компанією.

3.6. Сторони дійшли згоди, що при зміні податкового законодавства України, а також за настання інших, незалежних від волі Сторін, обставин, що безпосередньо впливають на суму Оплати сервітуту, Сторони в обов'язковому порядку переглядають її шляхом підписання додаткової угоди до цього Договору. При цьому зменшення суми Оплати сервітуту допускається виключно у випадку, якщо таке зменшення прямо випливає із відповідних змін до законодавства.

4. Зобов'язання Сервітуарія

4.1. За власні кошти та ресурси здійснити монтаж, демонтаж та технічне обслуговування телекомунікаційних мереж та обладнання, що розміщуються на Об'єкті розміщення.

4.2. Своєчасно та в повному обсязі сплачувати на користь Підприємства Оплату сервітуту та інші платежі, передбачені цим Договором.

4.3. Забезпечувати доступ до Об'єкту розміщення телекомунікаційних мереж, обладнання представникам Підприємства та балансоутримувача будівлі.

4.4. Утримувати площу, що надається для розміщення телекомунікаційного обладнання, в належному стані, чітко дотримуватись технічних, санітарних норм та правил протипожежної безпеки, оберігати Об'єкт розміщення телекомунікаційних мереж від розкрадань.

4.5. Забезпечити відповідність технічних характеристик обладнання, що встановлюється на Об'єкті розміщення телекомунікаційних мереж, діючим в Україні нормативам, а також наявність повного комплекту відповідної документації (технічна документація погоджена з балансоутримувачем будинку, договір про приєднання телекомунікаційного обладнання до електричних мереж тощо).

4.6. Утримувати телекомунікаційні мережі в належному санітарно-технічному стані, у відповідності до вимог законодавчих актів, інших нормативно-правових актів, а також цього Договору, забезпечувати їх відповідність державним стандартам, нормам і правилам конструктивної міцності, електротехнічної та експлуатаційної безпеки.

4.7. У випадках крадіжок, механічних або технічних пошкоджень телекомунікаційних мереж або приведення їх в непридатність, забезпечити їх оперативну заміну за власний рахунок.

4.8. Забезпечити розміщення та експлуатацію спеціальних телекомунікаційних мереж з дотриманням технічних норм, норм техніки безпеки, пожежної безпеки та санітарних норм. У випадку порушення технічних норм, норм безпеки, несправностей та аварійних ситуацій, за свій рахунок усувати всі дефекти, що виникли у процесі експлуатації телекомунікаційних мереж.

4.9. На вимогу Підприємства проводити звірку взаєморозрахунків за обумовленими Договором платежами та оформлювати відповідні акти звірки.

4.10. У разі дострокового розірвання Договору в зв'язку з невиконанням Сервітуарієм умов Договору чи в зв'язку з вчиненням порушень чинного законодавства при використанні Об'єктів розміщення, Сервітуарій в місячний строк зобов'язується здійснити демонтаж своїх мереж та обладнання, що знаходиться на Об'єкті, усунути пошкодження та привести Об'єкт розміщення в належний стан.

4.11. Забезпечити наявність у Підприємства ключів від усіх приміщень для безперешкодного доступу останнього до Об'єкта розміщення, при заміні замків (за попередньої згоди Підприємства) протягом 1 (одного) робочого дня з моменту їх заміни надавати Підприємству ключ (ключі) від нових замків.

5. Права Сервітуарія

5.1. Встановити пристрої (лічильники) для забезпечення контролю використання електроенергії.

5.2. На безперешкодний доступ до Об'єкту розміщення телекомунікаційних мереж, з урахуванням правил внутрішнього розпорядку балансоутримувача, а також самостійно організовувати автоматичну охорону Об'єкта розміщення телекомунікаційних мереж.

5.3. Проводити моніторинг стану телекомунікаційних мереж, розміщених на Об'єкті розміщення.

6. Зобов'язання Підприємства

6.1. З моменту підписання цього Договору надати Сервітуарію доступ до Об'єкту розміщення для обладнання Сервітуарієм своїх телекомунікаційних мереж.

6.2. Не втручатися в господарську діяльність Сервітуарія, крім випадків, передбачених законодавством, якщо тільки ним не порушуються вимоги законодавства, не наноситься шкода Об'єкту розміщення та ін. об'єктам відповідної будівлі, а також не наноситься шкода правам та законним інтересам третіх осіб.

6.3. Надати Сервітуарію можливість встановлювати пристрої обліку електроенергії, охоронну та пожежну сигналізації та інші охоронні пристрої.

6.4. Сприяти Сервітуарію у підключенні телекомунікаційних мереж до системи енергозабезпечення балансоутримувача будівлі.

6.5. Надати Сервітуарію безперешкодний доступ до встановлених Сервітуарієм телекомунікаційних мереж, відповідно до порядку доступу.

7. Права Підприємства

7.1. Вимагати своєчасної плати за розміщення Об'єктів розміщення.

7.2. Контролювати виконання Сервітуарієм дотриманням технічних норм, норм техніки безпеки, пожежної безпеки та санітарних норм на Об'єкті розміщення телекомунікаційних мереж.

7.3. В письмовому вигляді дозволити Сервітуарію у разі потреби провести переустаткування Об'єкту розміщення відповідно до узгодженого Сторонами технічної документації та надати необхідну інформацію (документацію).

7.4. Виступати з ініціативою щодо внесення змін до цього Договору або його розірвання в разі погіршення стану Об'єкту розміщення, недотриманням технічних норм, норм техніки безпеки, пожежної безпеки та санітарних норм.

7.5. Заявляти претензії щодо будь-яких пошкоджень чи збитків, завданих Сервітуарієм під час монтажу, догляду чи ремонту Об'єкта розміщення та/чи телекомунікаційних мереж. У такому випадку Сервітуарій у погоджений Сторонами термін повинен, повністю усунути завдану шкоду, а у випадку неможливості цього – відшкодувати вартість збитків.

7.6. Контролювати стан, напрями та ефективність використання Об'єкту розміщення, переданого за цим Договором.

7.7. Безперешкодно оглядати Об'єкт розміщення не менше як 1 раз на місяць.

7.8. Виступати з ініціативою щодо внесення змін до цього Договору або його розірвання у разі погіршення стану майна,обумовленого цим Договором внаслідок його неналежного використання або невиконання чи неналежного виконання Сервітуарієм умов Договору.

7.9. Відмовитися від цього Договору в односторонньому порядку, якщо:

7.9.1. Сервітуарій користується Об'єктом розміщення всупереч умовам цього Договору або призначенню Об'єкту розміщення.

7.9.2. Сервітуарій перешкоджає Підприємству в доступі до Об'єкту розміщення всупереч умовам цього Договору.

7.10. Обмежити доступ до Об'єкту розміщення персоналу Сервітуарію у випадку невиконання своєчасно та в повному обсязі одного або кількох платежів, обумовлених цим Договором, до моменту погашення існуючої заборгованості, для чого Підприємство вправі закрити й опечатати Об'єкт розміщення. За час закриття й опечатування Об'єкта розміщення на підставі цього пункту Оплата сервітуту продовжує нараховуватись на загальних умовах, передбачених цим Договором.

7.11. Видавати Сервітуарію письмові приписи про виявлені порушення умов цього Договору, додаткових угод та додатків до нього, чинного законодавства, інших вимог використання Об'єкту розміщення та виконання умов цього Договору.

7.12. Вчиняти інші дії, необхідні для виконання умов цього Договору, додаткових угод та додатків до нього.

7.13. У випадку невиконання Сервітуарієм своєчасно та в повному обсязі одного або кількох платежів, обумовлених цим Договором, протягом 10 банківських днів, Підприємство має право розірвати цей Договір в односторонньому порядку, направивши Сервітуарію відповідне письмове повідомлення. У цьому випадку датою розірвання Договору буде вважатись дата, вказана на фіскальному чеку поштового відділення.

8. Відповідальність Сторін

8.1. Кожна із Сторін несе відповідальність згідно законодавства України та умов цього Договору у випадку невиконання або неналежного виконання нею своїх зобов'язань за цим Договором.

8.2. Сервітуарій ознайомлений з положеннями Глави 10 Кодексу України про адміністративні правопорушення про адміністративну відповідальність за адміністративні правопорушення на транспорті, в галузі шляхового господарства та зв'язку та гарантує утримання його працівниками, посадовими та службовими особами від вчинення відповідних порушень.

8.3. Сервітуарій несе повну відповідальність за монтаж, демонтаж та технічне обслуговування телекомунікаційних мереж та обладнання, що розміщуються на Об'єкті розміщення, їх відповідність до технічних норм, норм техніки безпеки, пожежної безпеки та санітарних норм.

8.4. Підприємство не несе відповідальності за фактичну якість послуг, що надаються Сервітуарієм за рахунок Об'єкта розміщення. У випадку пред'явлення до Підприємства претензій та/або позовів, пов'язаних з послугами, що надаються Сервітуарієм, Сервітуарій несе відповідну відповідальність перед третіми особами, відтак Підприємство звільняється від такої відповідальності.

8.5. Сервітуарій самостійно несе відповідальність за порушення належних третій стороні прав, що є наслідком розміщення телекомунікаційних мереж.

8.6. За прострочення перерахування Підприємству грошових коштів за будь-яким з платежів, обумовлених Договором, Сервітуарій зобов'язаний сплатити Підприємству пеню в розмірі подвійної облікової ставки Національного банку України від суми простроченого платежу за кожен день прострочення.

8.7. Сервітуарій, який прострочив виконання будь-якого з грошових зобов'язань, обумовлених цим Договором, на вимогу Підприємства зобов'язаний сплатити йому суму боргу з урахуванням встановленого індексу інфляції за весь час прострочення, а також 15 % річних від простроченої суми.

8.8. У випадку, якщо на дату сплати чергового щомісячного платежу з Оплати сервітуту сума заборгованості за нею становить суму Оплати сервітуту за 3 та більше місяці (грубе порушення умов Договору), Сервітуарій також сплачує Підприємству штраф у розмірі 10 % від загальної суми заборгованості з Оплати сервітуту.

8.9. У випадку нанесенні шкоди Об'єкту розміщення з вини Сервітуарія, останній відшкодовує заподіяні Підприємству збитки в повному обсязі.

8.10. Протягом строку дії цього Договору та до моменту повернення Підприємству майна за Актом повернення майна з припиненням сервітуту, ризик загибелі та випадкового пошкодження такого майна несе Сервітуарій.

8.11. За недотримання Сервітуарієм строку повернення Об'єкта розміщення, зазначеного в п. 1.1. цього Договору, Сервітуарій, окрім обов'язку здійснення платежів, передбачених цим Договором, зобов'язаний додатково сплатити на користь Підприємства неустойку в розмірі подвійної облікової ставки Національного банку України від залишкової вартості майна, вказаної у п. 1.1 цього Договору, за кожен день затримки повернення майна (у випадку припинення (розірвання) Договору – неустойку у вигляді подвійного розміру Оплати сервітуту за час затримки повернення майна).

8.12. Всі спори, що виникають між Сторонами за цим Договором або у зв'язку з ним, вирішуються шляхом переговорів між Сторонами.

8.13. Якщо спір неможливо вирішити шляхом переговорів, він вирішується в судовому порядку за встановленою підвідомчістю та підсудністю такого спору відповідно до чинного законодавства України.

9. Гарантії Сторін

9.1. Підприємство має всі повноваження, необхідні для виконання цього Договору, в тому числі для передання Сервітуарію обмежене право користування Об'єктами розміщення відповідно до вимог чинного законодавства України.

9.2. Сервітуарій гарантує, що особа, яка підписала цей Договір від його імені, має відповідні повноваження на вчинення таких дій.

9.3. Відступлення права вимоги та/або переведення боргу за цим Договором однією зі Сторін до третіх осіб, передача прав та обов'язків Сторони за цим Договором допускаються виключно за умови отримання попередньої, скріпленої печаткою (за наявності) письмової згоди іншої Сторони на такі дії, якщо для окремих випадків цим Договором не визначене інше.

9.4. Сервітуарій не має права укладати договори (контракти, угоди), у тому числі про управління та про спільну діяльність, пов'язані з будь-яким використанням Об'єктів розміщення третіми особами. У разі порушення цієї умови Договору Підприємство має право розірвати цей Договір в односторонньому порядку.

9.5. Сторони дійшли згоди, що вся надана одна одній фінансова, комерційна чи будь-яка інша інформація, пов'язана з виконанням умов цього Договору, вважається конфіденційною. Розкриття конфіденційної інформації третій особі можливе за наявності попередньої письмової згоди іншої Сторони цього Договору, якщо інше не передбачено чинним законодавством.

10. Форс-мажорні обставини

10.1. Сторони не несуть відповідальності за повне або часткове невиконання (неналежне виконання) своїх зобов'язань за цим Договором, якщо таке невиконання (неналежне виконання) мало місце внаслідок дії обставин непереборної сили (форс-мажору), що виникли після набрання чинності цим Договором в результаті подій надзвичайного характеру, і які відповідна Сторона не могла передбачити, подолати або уникнути, в тому числі: повені, пожежі, землетруси, інші стихійні лиха та природні катаклізми, повстання, акти громадського непорядку, страйки, війни або інші військові дії, державні перевороти, введення надзвичайного або воєнного стану, дії/нормативні вимоги органів державної влади або органів місцевого самоврядування, їх посадових або службових осіб, а також інші обставини, що перебувають поза контролем та волею Сторін. В цьому випадку строк виконання зобов'язань за цим Договором переноситься відповідно на час дії форс-мажорних обставин.

10.2. Сторона, для якої стало неможливим виконувати умови цього Договору внаслідок дії форс-мажорних обставин, зобов'язана не пізніше як за 7 календарних днів з дня виникнення таких обставин в письмовій формі повідомити іншу Сторону про настання вище наведених обставин та після їх припинення належним чином виконати свої зобов'язання. Факти, викладені в такому повідомленні, повинні бути офіційно підтверджені уповноваженим органом державної влади або органом місцевого самоврядування. Неповідомлення або несвоєчасне повідомлення позбавляє Сторону права посилатися на будь-які вище наведені обставини як на підстави для невиконання (неналежне виконання) своїх зобов'язань за цим Договором.

10.3. Якщо дія форс-мажорних обставин продовжуватиметься протягом більш як одного місяця, цей Договір може бути розірваний Орендарем або Орендодавцем шляхом направлення іншій Стороні письмового повідомлення про це за 7 календарних днів, що передують вказаній Стороною у повідомленні даті розірвання Договору.

11. Строк дії, умови зміни та припинення Договору

11.1. Цей Договір набуває чинності з "____" _____ 201_ року, але не пізніше моменту його підписання та скріплення печатками (за наявності) обома Сторонами та діє до "____" _____ 201_ року включно, а в частині розрахунків, – до повного виконання.

11.2. Право користування Об'єктом розміщення з боку Сервітуарія згідно цього Договору припиняється у нього "____" _____ 201_ року.

11.3. Умови цього Договору зберігають силу протягом всього строку його дії. Після набрання чинності цим Договором Сторони вважаються такими, що досягли згоди з усіх його умов.

11.4. Цей Договір укладено з правом продовження строку його дії (пролонгації) або поновлення строку його дії за умови укладення Сторонами відповідної додаткової угоди.

11.5. Всі зміни та доповнення, додаткові угоди, додатки до цього Договору та акти, що укладаються щодо нього, є невід'ємними частинами цього Договору.

11.6. Будь-які зміни та доповнення, додаткові угоди, додатки до цього Договору та акти, що укладаються щодо нього, дійсні за умови, якщо вони викладені в письмовій формі, підписані та скріплені печатками (за наявності) Сторін.

11.7. Розірвання цього Договору або внесення до нього змін чи доповнень допускаються виключно за згодою Сторін, якщо інше не встановлено цим Договором або чинним законодавством України.

11.8. У випадках прийняття повноважними державними органами нормативно-правових актів, вимогам яких не будуть відповідати положення цього Договору, Сторони зобов'язані у розумний строк внести відповідні зміни (доповнення) до цього Договору.

11.9. Зміна організаційно-правової форми, реорганізація юридичної особи, яка є Стороною цього Договору, не є підставою для зміни умов або припинення цього Договору, а також зміни його умов та порядку виконання. В цьому випадку всі права та обов'язки Сторін переходять до їх правонаступників.

11.10. Всі виправлення тексту цього Договору мають силу та можуть братися до уваги виключно за умови, що вони у кожному окремому випадку датовані, засвідчені підписами Сторін та скріплені їх печатками (за наявності).

11.11. Дія цього Договору припиняється внаслідок:

11.1.1. закінчення строку, на який його укладено;

11.1.2. користування Сервітуарієм Об'єктом розміщення всупереч умовам цього Договору або призначенню майна.

11.1.3. достроково за згодою Сторін або за рішенням суду;

11.1.4. знищення обумовленого цим Договором майна або його пошкодження в обсязі, що виключає його подальше використання за цим Договором;

11.1.5. ліквідації чи банкрутства Підприємства або Сервітуарія;

11.1.6. дії обставин, передбачених ст. 406 Цивільного кодексу України.

11.13. Будь-який ремонт, поліпшення обумовленого цим Договором майна не можуть проводитись без узгодження з Підприємством. По закінченні строку дії цього Договору або у випадку його розірвання всі проведені поліпшення майна за рахунок Сервітуарія, що не були узгоджені з Підприємством у письмовій формі (зі скріпленням погоджувального документу печаткою Підприємства) у порядку, визначеному чинним законодавством та умовами цього Договору, в тому числі поліпшення, які не можуть бути відокремлені без нанесення шкоди зазначеному майну, є власністю Підприємства без компенсації їх вартості.

12. Прикінцеві положення

12.1. Усі правовідносини, що виникають із цього Договору або пов'язані з ним, у тому числі щодо дійсності, укладення, виконання, зміни та припиненням цього Договору, тлумачення його умов, визначення наслідків недійсності або порушення Договору, регламентуються цим Договором та відповідними нормами законодавства України на підставі принципів добросовісності, справедливості та розумності.

12.2. Відносини між Сторонами, не врегульовані цим Договором, регулюються нормами чинного законодавства України.

12.3. Недійсність будь-якого з положень цього Договору в зв'язку зі зміною законодавства або на підставі рішення суду не впливає на дійсність інших його положень. За необхідності, Сторони можуть домовитись про заміну недійсного положення положенням, яке дозволяє досягти подібного економічного результату.

12.4. Після набрання чинності цим Договором всі попередні переговори за ним, листування, попередні договори, протоколи про наміри та будь-які інші усні або письмові домовленості Сторін з питань, що так чи інакше стосуються цього Договору, втрачають юридичну силу, але можуть братися до уваги при тлумаченні умов цього Договору.

12.5. Сторони несуть повну відповідальність за правильність вказаних ними в цьому Договорі реквізитів і зобов'язуються протягом одного тижня в письмовій формі повідомляти іншу Сторону про їх зміну, а у разі неповідомлення несуть ризик настання пов'язаних з цим несприятливих наслідків.

12.6. Підписанням цього Договору Сторони (їх керівники) надають безумовну згоду на використання ними персональних даних один одного (стосовно фізичних осіб – керівників та інших представників Сторін) відповідно до Закону України "Про захист персональних даних" для здійснення Сторонами їх господарської діяльності та виконання ними умов цього Договору.

12.7. Сторони зобов'язуються при укладенні, виконанні та після припинення цього Договору дотримуватися вимог законодавчих та інших нормативно-правових актів України у сфері захисту персональних даних, в т.ч. щодо їх отримання, обробки, зберігання, якщо інше не врегульоване письмовою домовленістю Сторін.

12.8. Сторони усвідомлюють, що в рамках виконання зобов'язань за цим Договором вони можуть обмінюватись документами або іншими даними, які містять відомості, що належать до персональних даних фізичних осіб (підписанти, відповідальні/контактні особи тощо). При цьому уповноважені представники Сторін (підписанти), укладаючи цей Договір, по відношенню до персональних даних зобов'язуються:

12.8.1. гарантувати отримання згоди на обробку вказаних даних від суб'єктів персональних даних – винятково відповідно до мети, визначеної предметом та зобов'язаннями Сторін за цим Договором;

12.8.2. гарантувати повідомлення суб'єктів персональних даних про їх включення до відповідних баз та повідомлення таких осіб про їхні права, визначені законодавством;

12.8.3. надавати свою згоду, шляхом підписання цього Договору, на обробку власних персональних даних та вважатися повідомленим про включення його персональних даних до відповідної бази даних іншої Сторони та повідомленим про права, визначені законодавством.

12.9. Будь-які персональні дані, що передаються чи можуть передаватись за цим Договором, становитимуть конфіденційну інформацію, що не підлягає розголошенню/передачі у будь-якому вигляді, окрім випадків, прямо передбачених законодавством України. Про всі випадки розголошення/передачі персональних даних за цим Договором Сторони негайно інформують одна одну у письмовому вигляді.

12.10. Цей Договір укладений за повного розуміння Сторонами його умов і термінології українською мовою у 2 (двох) автентичних примірниках, що мають однакову юридичну силу, – по одному для кожної зі Сторін, на 7 (семи) сторінках, з підписами Сторін на кожній сторінці, скріпленими їх печатками (за наявності).

13. До Договору додаються:

13.1. _____ (Додаток № 1 до Договору) – 1 арк.

13.2. _____ (Додаток № 2 до Договору) – 1 арк.

13.3. _____ (Додаток № 3 до Договору) – 1 арк.

14. Юридичні адреси, реквізити та підписи Сторін:

Підприємство:	Сервітуарій:

ДОДАТОК Г

Дозвіл №

на виконання робіт по прокладанню телекомунікаційних кабелів та/або розміщенню телекомунікаційного обладнання

м. Київ «_____»_____20__ р.

Дозволяю _____

(назва організації, телефон)

_____

(ПІБ, посада відповідального за виконання робіт)

виконати роботи по прокладанню телекомунікаційних кабелів та/або розміщенню телекомунікаційного обладнання на об'єктах комунальної власності згідно з технічними умовами №_____від _____ 20 ____р.

за адресами:

_____

(вулиця, будинок)

Термін виконання робіт: початок _____ кінець _____

Час проведення робіт: з понеділка по четвер з _____ год. до _____ год., в п'ятницю з _____ год. до _____ год.

Умови виконання робіт:

1 Роботи виконати в присутності представника балансоутримувача (Підприємства).

2 Суворо виконувати усі вказівки представника балансоутримувача (Підприємства).

3 Відшкодувати збитки у повному обсязі у разі їх заподіяння майну третіх сторін при виконанні будівельних та монтажних робіт на об'єктах комунального житлового фонду.

4 Суворо дотримуватись правил охорони праці, пожежної та електробезпеки.

5 Після закінчення будівельних та монтажних робіт на зазначених об'єктах необхідно прибрати сміття.

6 Сплатити за технічний нагляд за роботою сторонньої організації на об'єктах проведення робіт згідно діючих тарифів за кожну годину технагляду.

7 Без попередження та виклику представника, що здійснює технагляд при прокладанні телекомунікаційних мереж та/або розміщенні телекомунікаційного обладнання на зазначених об'єктах, дозвіл не дійсний.

8 Невід'ємною частиною дозволу є копія технічних умов.

Балансоутримувач

_____ _____

(підпис) (ПІБ)

М.П

ДОДАТОК Г

Додаток до дозволу №

на виконання робіт по прокладанню телекомунікаційних кабелів та/або розміщенню телекомунікаційного обладнання

Стан виконання робіт перевірив:

_____

(посада, прізвище, підпис відповідальної особи)

_____

(найменування організації)

Технічний нагляд за роботою _____ Довідка для розрахунків тел. _____

(найменування організації)

Дата проведення технічного нагляду за виконанням робіт	Адреса, за якою проводився технічний нагляд	З якого часу проводився технагляд	По який час проводився технагляд	Підпис представника, що здійснював технагляд		Підпис відповідального представника організації, що виконувала роботи	
				ПІБ	Підпис	ПІБ	Підпис

Всього відпрацьовано годин технаглядом _____

ДОДАТОК Д

Акт №

прийняття в експлуатацію будинкової розподільної мережі

м. Київ «_____»_____20__ р.

Цей Акт огляду та прийняття робіт складений при проведенні наступних робіт:

_____

(найменування та обсяги робіт)

_____

_____

виконаних по об'єкту :

_____

_____

(місцезнаходження об'єкта)

_____

Комісія у складі:

Представника будівельно-монтажної організації

_____ _____

(посада) (ПІБ)

Представника суб'єкта господарювання

_____ _____

(посада) (ПІБ)

Представника Підприємства (балансоутримувача)

_____ _____

(посада) (ПІБ)

Провела огляд робіт, виконаних_____

_____

і склала цей акт про наступне:

До огляду пред'явлений наступний обсяг робіт:

_____

(найменування прихованих робіт)

ДОДАТОК Д

2 Роботи виконані у відповідності до проектної документації:

_____

(найменування проектної організації)

_____

(№ креслення, дата розроблення)

3 При виконанні робіт були використані:

_____

(найменування матеріалів з зазначенням сертифікату або інших підтверджуючих документів)

_____

4 При виконанні робіт відсутні (або присутні) відхилення від проектної документації:

_____

(при наявності відхилень зазначити з ким і яким чином погоджені,

_____

№ креслення, дата погодження)

5 Дата початку та закінчення робіт:

_____

Рішення комісії:

Роботи на об'єкті виконанні згідно з чинними будівельними нормами, стандартами, технічними умовами, проектною документацією та Порядком і відповідають вимогам їх прийняття.

Представник будівельно-монтажної організації

_____ _____ _____

(посада) (підпис) (ПІБ)

Представник суб'єкта господарювання

_____ _____ _____

(посада) (підпис) (ПІБ)

Представник Підприємства (балансоутримувача)

_____ _____ _____

(посада) (підпис) (ПІБ)

ДОДАТОК Е

Вимога №
щодо усунення недоліків з розміщення
телекомунікаційної мережі та/або обладнання

м. Київ «_____»_____20_____ р.

_____

(посадова особа, найменування суб'єкта господарювання)

1 Вами було порушено вимоги «Порядку будівництва та експлуатації телекомунікаційних мереж при використанні інфраструктури об'єктів комунального житлового фонду м. Києва» в частині, що стосується

_____

(зазначається чому полягає суть)

_____

_____

2 Вам необхідно в термін до _____

в будинку за адресою

_____

(вулиця, будинок)

здійснити _____

(демонтаж, маркування, кріплення тощо)

3 У разі невиконання цієї Вимоги у добровільному порядку, Ви будете притягнуті до відповідальності згідно з вимогами чинного законодавства України.

4 Усі витрати пов'язані з невиконанням Вимог будуть стягнуті з Вас у встановленому законодавством порядку.

5 Посадова особа, що склала Вимогу

_____ _____ _____

(посада) (підпис) (ПІБ)

6 З текстом Вимоги ознайомлений

_____ _____ _____

(посада правовласника об'єкта БРМ) (підпис) (ПІБ)

ДОДАТОК Ж

Акт №

огляду прихованих робіт по прокладанню телекомунікаційних кабелів та/або розміщенню телекомунікаційного обладнання

м. Київ

«_____»_____20_____ р.

Цей Акт огляду прихованих робіт складений при проведенні наступних робіт:

_____

_____

_____

_____

_____

_____

виконаних по об'єкту :

_____

(найменування та обсяги робіт)

_____

(місцезнаходження об'єкта)

_____

Комісія у складі:

Представника будівельно-монтажної організації

_____ _____

(посада) (ПІБ)

Представника суб'єкта господарювання

_____ _____

(посада) (ПІБ)

Представника Підприємства (балансоутримувача)

_____ _____

(посада) (ПІБ)

провела огляд робіт виконаних

_____

(найменування організації)

і склала цей акт про наступне:

1 До огляду пред'явлений наступний обсяг робіт:

_____

(найменування прихованих робіт)

_____

2 Роботи виконані у відповідності до проектної документації:

_____

(найменування проектної організації)

_____

(№ креслення, дата розроблення)

3 При виконанні робіт були використані:

_____

(найменування матеріалів з зазначенням сертифікату або інших підтверджуючих документів)

4 При виконанні робіт відсутні (або присутні) відхилення від проектної документації:

_____

(при наявності відхилень зазначити з ким і яким чином погоджені,

_____

(№ креслення, дата погодження)

5 Дата початку та закінчення робіт:

_____

Рішення комісії:

Роботи на об'єкті виконанні згідно з чинними будівельними нормами, стандартами, технічними умовами, проектною документацією та Порядком і відповідають вимогам їх приймання.

Представник будівельно-монтажної організації

_____ _____ _____

(посада) (підпис) (ПІБ)

Представник суб'єкта господарювання

_____ _____ _____

(посада) (підпис) (ПІБ)

Представник Підприємства (балансоутримувача)

_____ _____ _____

(посада) (підпис) (ПІБ)

ДОДАТОК И

Акт №
про виявлення самовільно розміщеної
телекомунікаційної мережі (обладнання)
м. Київ
«_____»_____20__ р.

В процесі перевірки виявлено самовільно розміщену телекомунікаційну мережу за адресою:

_____
(вулиця, будинок)

Відомості про правовласника об'єкта БРМ:

_____

_____

Документи на підставі яких прокладений телекомунікаційний кабель та/або розміщене телекомунікаційне обладнання

_____

Характеристики об'єкта БРМ:

_____

Інші відомості і обставини:_____

_____

Реквізити розпорядчого акту на підставі якого дія посадова особа :

_____

Посадова особа, що склала акт:

_____
(посада, підпис, ПІБ)

_____
(дата)

Додатки:

_____
(фотографії, копії документів, що є підставою

_____
для розміщення об'єкта БРМ, інші документи)

З текстом акта ознайомлений (а) _____

_____
(підпис правовласника об'єкта) (ПІБ)

_____ _____
(підпис свідків – при наявності) (П.І.Б)

ДОДАТОК К

Припис №
щодо проведення процедури упорядкування самовільно розміщеної
телекомунікаційної мережі

Вам необхідно в термін до _____ здійснити демонтаж

_____

з фасаду будівлі за адресою:_____
(вулиця, будинок)

Для розміщення _____
(найменування)

Вам необхідно:

1 Звернутися з відповідною заявою та отримати згоду КП «Київжитлоспецексплуатація»

2 Визначити місце розміщення і прокладення кабелю_____

3 Замовити в проектній організації проект на встановлення та прокладання кабелю _____

Проект повинен містити дані, висновки та розрахунки, щодо надійності кріплення обладнання та його елементів, можливий негативний вплив встановленого обладнання на конструкції на елементи будівлі та основні вимоги до експлуатації.

4 Погодити проект та отримати дозвіл на здійснення робіт у КП «Київжитлоспецексплуатація» .

5 Укласти договір про встановлення сервітуту з КП «Київжитлоспецексплуатація» щодо порядку, умов, прав та обов'язків сторін в процесі експлуатації

_____

6 Самостійно, або за участю підрядної організації (що має відповідну ліцензію) здійснити розміщення (прокладання)

_____

7 По закінченню робіт, підписати з КП «Київжитлоспецексплуатація» відповідний акт на виконані роботи з розміщення (прокладання)

_____

У разі невиконання цього припису у встановлений термін Вас буде притягнуто до адміністративної відповідальності згідно з чинним законодавством України.

Дата вручення : _____

Припис вручив представник КП «Київжитлоспецексплуатація»

_____ _____
(підпис) (П.І.Б)

Припис отримав

_____ _____
(підпис) (П.І.Б)

Зауваження
до проекту рішення Київської міської ради «Про впорядкування користування об'єктами комунальної власності міста Києва при спорудженні та експлуатації телекомунікаційних мереж»

Проектом рішення передбачається затвердити Порядок користування об'єктами житлового фонду комунальної власності міста Києва при спорудженні та експлуатації телекомунікаційних мереж (далі – Порядок).

Зокрема, Порядком передбачається, що комунальне підприємство «Київжитлоспецексплуатація» надає суб'єктам господарювання, які виконують роботи з спорудження та експлуатації будинкових розподільних мереж на об'єктах житлового фонду комунальної власності, технічні умови на зазначені роботи, дозволи на прокладання телекомунікаційних кабелів та/або розміщення телекомунікаційного обладнання, а також встановлюються вимоги до заяв та документів необхідних для отримання технічних умов та дозволу.

При цьому, за вищезазначені послуги передбачається отримання комунальним підприємством «Київжитлоспецексплуатація» відповідної плати.

Однак, частиною першою статті 4 Закону України «Про дозвільну систему у сфері господарської діяльності» визначено, що виключно законами, які регулюють відносини, пов'язані з одержанням документів дозвільного характеру, встановлюються:

необхідність одержання документів дозвільного характеру та їх види;

дозвільний орган, уповноважений видавати документ дозвільного характеру;

платність або безоплатність видачі (переоформлення, видачі дубліката, анулювання) документа дозвільного характеру;

строк видачі або надання письмового повідомлення про відмову у видачі документа дозвільного характеру;

вичерпний перелік підстав для відмови у видачі, переоформлення, видачі дубліката, анулювання документа дозвільного характеру;

строк дії документа дозвільного характеру або необмеженість строку дії такого документа;

перелік документів дозвільного характеру у сфері господарської діяльності;

перелік та вимоги до документів, які суб'єкту господарювання необхідно подати для одержання документа дозвільного характеру.

Законом України «Про Перелік документів дозвільного характеру у сфері господарської діяльності» визначаються види дозволів, які можуть надаватися суб'єктам господарювання. Серед зазначеного переліку відсутній такий вид дозвільного документу як дозвіл на прокладання телекомунікаційних кабелів та/або розміщення телекомунікаційного обладнання.

Крім того, передбачені Порядком роботи з прокладання телекомунікаційних кабелів та/або розміщення телекомунікаційного обладнання (спорудження, реконструкція, капітальний ремонт), пов'язані з ними будівельні та монтажні роботи на елементах будівельних конструкцій об'єктів житлового фонду комунальної власності, а також надання технічних умов та видача дозволів на ці роботи, прийняття в експлуатацію будинкових розподільних мереж тощо, з урахуванням застосованого понятійного апарату, підпадають під дію, зокрема містобудівного законодавства.

Втім, Порядок розроблений без урахування відповідних положень містобудівного законодавства.

Також з аналізу положень Порядку вбачається, що на комунальне підприємство «Київжитлоспецексплуатація» покладаються повноваження видавати, в рамках здійснення контролю (моніторингу), суб'єктам господарювання обов'язкові для виконання вимоги та приписи.

Проте, статтею 4 Закону України «Про основні засади державного нагляду (контролю) у сфері господарської діяльності» передбачено, що виключно законами встановлюються органи, уповноважені здійснювати державний нагляд (контроль) у сфері господарської діяльності.

Таким чином, Порядок в частині, зокрема положень щодо надання технічних умов та видачі дозволів на прокладання телекомунікаційних кабелів та/або розміщення телекомунікаційного обладнання, встановлення плати за їх надання (видачу), приймання в експлуатацію відповідних об'єктів, видачі суб'єктам господарювання обов'язкових для виконання приписів і вимог тощо, розроблений без належного вивчення та врахування вимог законодавчих та інших нормативно-правових актів.

Враховуючи вищенаведені та інші недоліки Порядок потребує ґрунтовного доопрацювання з відповідним правовим обґрунтуванням.

Разом з тим звертаємо увагу, що проект рішення має ознаки регуляторного акту, тому повинен бути розроблений з урахуванням особливостей, передбачених Законом України «Про засади державної регуляторної політики у сфері господарської діяльності», зокрема:

- необхідно підготувати аналіз регуляторного впливу проекту рішення;
- з метою одержання зауважень і пропозицій проект рішення необхідно оприлюднити, у порядку встановленому законодавством.

Крім того, проектом рішення передбачено встановлення правил поведінки обов'язкових для суб'єктів господарювання при спорудженні та експлуатації телекомунікаційних мереж на об'єктах житлового фонду комунальної власності міста Києва, які можуть вплинути на конкуренцію, тому проект рішення потребує погодження з Київським міським територіальним відділенням Антимонопольного комітету України відповідно до Положення про порядок погодження з органами Антимонопольного комітету України рішень органів влади, органів адміністративно-господарського управління та контролю, органів місцевого самоврядування щодо демонополізації економіки, розвитку конкуренції та антимонопольного регулювання, затвердженого розпорядженням Антимонопольного комітету

України від 01 квітня 2002 року № 4-р, зареєстрованого у Міністерстві юстиції України 20 квітня 1994 року за № 78/287.

Окремо зазначаємо, що проект рішення (включаючи Порядок) потребує ґрунтовного редакційного доопрацювання в тому числі з урахуванням правил нормопроектувальної техніки, визначених Порядком подання нормативно-правових актів на державну реєстрацію до Головного управління юстиції у м. Києві та проведення їх державної реєстрації, затвердженим наказом Головного управління юстиції у місті Києві від 18 квітня 2007 року № 97/02.

Так, зокрема преамбула проекту рішення та Порядок мають неправильне посилання на структурну одиницю нормативно-правового акту, на яке робиться посилання. У Порядку міститься низка нормативно-правових актів, включення яких в якості правових підстав для положень Порядку потребує відповідного обґрунтування. Також є неузгодженість між окремими положеннями Порядку.

Виходячи з вищезазначеного, проект рішення (включаючи Порядок) у запропонованій редакції не може бути погоджений юридичним управлінням апарату.

Начальник юридичного управління Л. Верес

Черненко 202 74 80

Голові Постійноїкомісії з питань транспорту та зв'язку Київської міської ради

Піковському І. О.

Щодо проекту рішення Київської міської ради «Про впорядкування користування об'єктами комунальної власності міста Києва при будівництві та експлуатації телекомунікаційних мереж»

Шановний Ігорю Олександровичу!

Провідні Асоціації, які об'єднують значну частину підприємств сфери інформаційно-комунікаційних технологій України, засвідчують Вам свою щиру повагу та звертаються з наступним.

На офіційному сайті Київської міської державної адміністрації оприлюднено для громадського обговорення проект рішення Київської міської ради «Про впорядкування користування об'єктами комунальної власності міста Києва при будівництві та експлуатації телекомунікаційних мереж» (далі – Проект).

Уважно ознайомившись з запропонованим текстом, вважаємо, що Проект є неприйнятним з огляду на наступне:

1. **Прийняття нормативного акту щодо впорядкування користування об'єктами комунальної власності міста Києва при будівництві та експлуатації телекомунікаційних мереже перевищенням передбачених законодавством повноважень Київської міської ради.**

Так, частиною другою статті 19 Конституції України встановлено, що органи державної влади та органи місцевого самоврядування, їх посадові особи зобов'язані діяти лише на підставі, в межах повноважень та у спосіб, що передбачені Конституцією та законами України.

Законом України «Про місцеве самоврядування в Україні», Законом України «Про телекомунікації»органам місцевого самоврядування не надано повноваження визначати та затверджувати правила спорудження та експлуатації телекомунікаційних мереж.

Отже, вважаємо, що затвердження такого Порядку – це перевищення повноважень Київської міської ради.

Разом з тим, згідно з пунктом 44 статті 26Закону України «Про місцеве самоврядування в Україні»до виключної компетенції сільських, селищних, міських рад віднесено встановлення відповідно до законодавства правил з питань благоустрою території населеного пункту, забезпечення в ньому чистоти і порядку, торгівлі на ринках, додержання тиші в громадських місцях, за порушення яких передбачено адміністративну відповідальність.

Отже, вважаємо, що Київська міська рада може регулювати виключно питання благоустрою населених пунктів, зокрема, в частині розміщення на об'єктах житлового та нежитлового фонду комунальної форми власності засобів телекомунікацій.

2. **Аналіз регуляторного впливу підготовлено без дотримання вимог Методики проведення аналізу впливу регуляторного акту, затвердженого постановою Кабінету Міністрів України від 11 березня 2004 № 308.**

При визначенні проблеми, яку передбачається розв'язати шляхом державного регулювання (пункт 1 аналізу регуляторного впливу – далі АРВ), зазначаються причини та умови виникнення проблеми; обґрунтування неможливості її розв'язання за допомогою ринкових механізмів або чинних регуляторних актів; суб'єкти, на яких проблема справляє негативний вплив.

Проте, в аналізі регуляторного впливу цього не відображено.

- При визначенні та оцінці усіх прийнятних альтернативних способів досягнення цілей державного регулювання (пункт 3 АРВ) наводяться не менше ніж два можливих способи; оцінка кожного із способів; причини відмови від застосування альтернативних способів розв'язання проблеми; аргументи щодо переваги обраного способу.

Проте, таких аргументів не наведено, а вказано лише, щовідсутні чинні нормативно-правові акти, за допомогою яких можна привести до нормативного врегулювання порядок користування суб'єктами господарювання об'єктів права комунальної власності територіальної громади міста Києва при розміщенні на цих об'єктах телекомунікаційних мереж та відповідно забезпечити належне утримання місць розміщення.

- При обґрунтуванні можливості досягнення цілей у разі прийняття регуляторного акта (пункт 5 АРВ) наводиться оцінка впливу зовнішніх факторів на дію акта з визначенням та порівнянням позитивних і негативних обставин, які можуть впливати на виконання вимог акта; оцінка можливості впровадження та виконання вимог акта органами державної влади і органами місцевого самоврядування, фізичними та юридичними особами; характеристика механізму повної або часткової компенсації можливої шкоди у разі настання очікуваних наслідків дії акта; а також зазначається періодичність здійснення державного контролю та нагляду за додержанням вимог акта.

В аналізу регуляторного впливу така оцінка відсутня.

- Визначення очікуваних результатів прийняття регуляторного акта (пункт 6 АРВ) проводиться із застосуванням методу аналізу вигод та витрат у простій (перелік очікуваних позитивних та негативних факторів) або складній (із застосуванням різноманітних економічних моделей) формі.

Для проведення аналізу вигод та витрат установлюється певний період. Розмір кожної вигоди та витрати обчислюється з використанням статистичних даних, даних наукових досліджень та опитувань, а також даних, одержаних з інших джерел. На підставі обчисленого розміру кожної вигоди та витрати підсумовується загальний розмір.

Згідно оприлюдненого АРВ аналіз вигод та витрат від прийняття Проекту не проводився та не відображений, ані у складній, ані простій формі.

- Прогнозні значення показників результативності регуляторного акта (пункт 8 АРВ) встановлюються протягом різних періодів після набрання чинності актом, обов'язковими з яких повинні бути:

розмір надходжень до державного та місцевих бюджетів і державних цільових фондів, пов'язаних з дією акта; кількість суб'єктів господарювання та/або фізичних осіб, на яких поширюватиметься дія акта; розмір коштів і час, що витрачатимуться суб'єктами господарювання та/або фізичними особами, пов'язаними з виконанням вимог акта; рівень поінформованості суб'єктів господарювання та/або фізичних осіб з основних положень акта.

Проте, такий аналіз не було проведено та не вказано розміру надходжень, розміру коштів і часу, що витрачатимуться суб'єктами господарювання та/або фізичними особами, пов'язаними з виконанням вимог акта.

Недотримання вимог законодавства щодо державної регуляторної політики є підставою для визнання нормативного акту недійсним.

3.Проектом Комунальне підприємство «Київжитлоспецексплуатація» наділяється повноваженнями, які не передбачено Законом та Статутом вказаного комунального підприємства.

Проектом передбачається, що Комунальне підприємство «Київжитлоспецексплуатація» уповноважене розпоряджатися об'єктами житлового фонду комунальної власності міста Києва, в частині надання обмеженого права користування місцями для розміщення телекомунікаційних мереж.

Водночас, відповідно до частини п'ятої статті 60 Закону України «Про місцеве самоврядування в Україні» органи місцевого самоврядування від імені та в інтересах територіальних громад відповідно до Закону здійснюють правоможності щодо володіння, користування та розпорядження об'єктами права комунальної власності.

Відповідно до п.31 частини першої статті 26 Закону України «Про місцеве самоврядування в Україні» до виключної компетенції міської ради відноситься прийняття рішень про передачу іншим органам окремих повноважень щодо управління майном, яке належить до комунальної власності відповідної територіальної громади, визначення меж цих повноважень та умов їх здійснення.

Відповідно до статті 1 Закону України «Про місцеве самоврядування в Україні»:

- представницький орган місцевого самоврядування - виборний орган (рада), який складається з депутатів і відповідно до закону наділяється правом представляти інтереси територіальної громади і приймати від її імені рішення;

- виконавчі органи рад - органи, які відповідно до Конституції України та цього Закону створюються сільськими, селищними, міськими, районними в містах (у разі їх створення) радами для здійснення виконавчих функцій і повноважень місцевого самоврядування у межах, визначених цим та іншими законами;

КП «Київжитлоспецексплуатація» не є органоммісцевого самоврядування в розумінні вищенаведених норм законодавства, отже не може здійснювати функції з управління майном, яке належить до комунальної власності.

Надання комунальному підприємству функцій органу місцевого самоврядування суперечить Законам України.

Таким чином, функції з управління майном, яке належить до комунальної власності в силу статті 60 Закону України «Про місцеве самоврядування в Україні» можуть бути віднесені лише органам місцевого самоврядування, а не комунальним підприємствам чи іншим утворенням.

Крім того, відповідно до ст. 24 Господарського кодексу України управління господарською діяльністю у комунальному секторі економіки здійснюється через систему організаційно-господарських повноважень територіальних громад та органів місцевого самоврядування щодо суб'єктів господарювання, які належать до комунального сектора економіки і здійснюють свою діяльність на основі права господарського відання або права оперативного управління.

Відповідно до ч. 1 ст. 136 Господарського кодексу України право господарського відання є речовим правом суб'єкта підприємництва, який володіє, користується і розпоряджається майном, закріпленим за ним власником (уповноваженим ним органом), з обмеженням правомочності розпорядження щодо окремих видів майна за згодою власника у випадках, передбачених цим Кодексом та іншими законами.

Згідно із ч. 1. ст. 137 Господарського кодексу України правом оперативного управління у цьому Кодексі визнається речове право суб'єкта господарювання, який володіє, користується і розпоряджається майном, закріпленим за ним власником (уповноваженим ним органом) для здійснення некомерційної господарської діяльності, у межах, встановлених цим Кодексом та іншими законами, а також власником майна (уповноваженим ним органом).

Відповідно до ч. 4 ст. 62, ч. 1 ст. 66 Господарського кодексу України підприємство є юридичною особою, має відокремлене майно, самостійний баланс, рахунки в установах банків, печатку із своїм найменуванням та ідентифікаційним кодом, Майно підприємства становлять виробничі і невиробничі фонди, а також інші цінності, вартість яких відображається в самостійному балансі підприємства.

Такими чином, КП «Київжитлоспецексплуатація» як суб'єкт господарювання, який належить до комунального сектора економіки, може укладати договори на розміщення телекомунікаційних мереж тільки у будівлях комунальної власності, які закріплені за ним відповідним рішенням органу місцевого самоврядування на певному праві і передані на баланс.

4. Проектом не передбачається надходження коштів до місцевого бюджету.

Аналізом регуляторного впливу передбачено, що метою Проекту є збільшення надходжень до місцевого та державного бюджетів.

Проте, це не відповідає дійсності, оскільки проектом передбачено надходження коштів не до бюджету міста, а на рахуноккомунального підприємства «Київжитлоспецексплуатація».

Отже, задекларована мета щодо збільшення надходжень до бюджету в результаті прийняття Проекту не досягається.

5. Додаткове фінансове навантаження на суб'єктів господарювання, що пропонується Проектом йде всупереч курсу щодо зменшення навантаження на бізнес.

За результатами аналізу положень Проекту вбачається, що ним запроваджується не менш ніж 6 різних видів стягнення з підприємців коштів, наприклад, за видачу технічних умов, за здійснення технічного нагляду, за здійснення демонтажу та інші.

Із запровадженням таких платежів весь тягар його сплати буде покладено на споживачів, адже платники збору, в тому числі провайдери програмної послуги, будуть змушені підвищити тарифи на свої послуги.

Разом з тим, відповідно до статті 50 Конституції України кожному гарантується право вільного доступу до інформації про стан довкілля, про якість харчових продуктів і предметів побуту, а також право на її поширення.

Частиною шостою статті 4 Закону України «Про телебачення і радіомовлення» встановлено, що держава гарантує реалізацію прав на інформацію, на вільне і відкрите обговорення суспільно важливих проблем із застосуванням телебачення і радіомовлення.

6. Запроваджуються нові документи дозвільного характеру, які не передбаченізаконами.

Проектом передбачається одержання дозволу на будівництво будинковоїрозподільної мережі та технічних умов, які по суті мають ознаки дозвільного документу, адже передбачено можливість у відмові в їх видачі.

Проте, частиною першою статті 4 Закону України «Про дозвільну систему у сфері господарської діяльності» встановлено, що виключно законами, які регулюють відносини, пов'язані з одержанням документів дозвільного характеру, встановлюється, зокрема, необхідність одержання документів дозвільного характеру та їх види.

Законами України не передбачено необхідність одержання вказаних дозволівчи технічних умов.

Отже, Проект суперечить вимогам Закону України «Про дозвільну систему у сфері господарської діяльності».

7. Проектом покладається на суб'єктів господарювання надання низки документів, що не можуть вимагатися органами влади.

Проектом передбачено необхідність подання документів, що знаходиться у володінні державних органів, а тому відповідно ЗУ «Про адміністративні послуги» не може повторно вимагатися від суб'єкта господарювання.

Проектом передбачено для одержання технічних умов подання, зокрема, витягу з ЄДР та статуту або витягу зі статуту, що обов'язково має містити титульний лист, а також інформацію про найменування (повна та скорочена назва українською мовою), про місцезнаходження, юридичний статус, повноваження органів управління.

Проте, частиною сьомою статті 9 Закону України «Про адміністративні послуги» визначено, що суб'єкт надання адміністративної послуги не може вимагати від суб'єкта звернення документи або інформацію, що перебувають у володінні суб'єкта надання адміністративних послуг або у володінні державних органів, органів влади Автономної Республіки Крим, органів місцевого самоврядування, підприємств, установ або організацій, що належать до сфери їх управління.

8. Положення Проекту містять норми зворотної дії всупереч Конституції України

Відповідно з положеннями Проекту до збудованих та вже існуючих мереж застосовуються норми та процедури як для нового будівництва, що по своїй суті суперечить принципу незворотності дії закону, який закріплено у статті 58 Конституції України, згідно з якою закони та інші нормативно-правові акти не мають зворотної дії в часі, крім випадків, коли вони пом'якшують або скасовують відповідальність особи.

9. У Проекті не збалансовані права та обов'язки учасників, а по відношенню до операторів є дискримінаційні норми та відсутня будь-яка відповідальність КП «Київжитлоспецексплуатація»(його посадових осіб) за порушення вимог Порядкукористування об'єктами житлового фонду комунальної власності міста Києва при будівництві та експлуатації телекомунікаційних мереж, що пропонується затвердити Проектом, що дає підстави вважати повну безнаказаністьбудь яких дій посадових осіб КП «Київжитлоспецексплуатація».

10. Проектом не передбачено можливість вирішення спорів в порядку апеляції на дії КП «Київжитлоспецексплуатація», натомістьце підприємство по суті наділено контрольнимифункціями.

Відповідно до Закону України «Про основні засади державного нагляду(контролю) у сфері господарської діяльності»виключно законами встановлюється, зокрема, органи, уповноваженіздійснювати державний нагляд (контроль) у сфері господарської діяльності.

Проте, Законами України КП «Київжитлоспецексплуатація» не наділено повноваженнями здійснюватидержавний нагляд (контроль) у сфері господарської діяльності.

11.Проект порушує загальні принципи господарювання, встановлені Господарським кодексом України.

Проектом пропонується затвердити форму договору на встановлення сервітуту на обмежене право користування житловими будівлями комунальної власності для розміщення телекомунікаційних мереж.

Проте, загальними принципами господарювання, що закріплені у статті 6 Господарського кодексу України, визначено заборону незаконного втручання органів державної влади та органів місцевого самоврядування, їх посадових осіб у господарські відносини.

А отже, встановлення форми договору суперечить принципу щодо заборони незаконного втручання у господарські відносини.

12. Проектом порушуються права власності.

Проектом не врегульовано питання порядку та умоввикористання житлових будинків, де є приватизовані квартири, а також до об'єктів не житлового фонду, що на сьогодні є актуальним, що в котре доводить, що такий Проект розроблено виключно на легалізацію повноважень КП «Київжитлоспецексплуатація», які є не властиві цьому підприємству.

Редакція Проекту передбачає необхідність будівництванових так званих труб-стояків, систем кабельних коробів, трубопроводів за коштиоператорів, а потім передачу їх у власність Підприємству (КП «Київжитлоспецексплуатація»), а вже потім здійснювати подальше використання їх на договірних умовах з Підприємством.

Проте, якщо вже заявником побудовано такі труби-стояки, системи кабельних коробів, трубопроводи за власні кошти, то вони є власністю суб'єкта господарювання та використання на договірних засадах є нонсенсом.

13. Проектом передбачені посилання на неіснуючі технічні документи, наприклад ТУ У 25.1-05744797-011.

14. Проектом не передбачається механізм та порядок формування оплат за послуги комунального підприємства, що не відповідає засадам регуляторної політикита потенційно несе ризик корупції.

Враховуючи вищенаведене, можна зробити висновок, що **запропонований Проект не враховує принципи державної регуляторної політики,** визначені статтею 4 Закону України «Про засади державної регуляторної політики у сфері господарської діяльності», зокрема:

- **ефективності,** тобто забезпечення досягнення внаслідок дії регуляторного акта максимально можливих позитивних результатів за рахунок мінімально необхідних витрат ресурсів суб'єктів господарювання, громадян та держави;

- **збалансованості** - в частині недоведеного розробником забезпечення балансу інтересів суб'єктів господарювання, громадян та держави;

- **передбачуваності регуляторної діяльності**, відповідності її цілям державної політики.

Крім того, **не дотримано** вимог статті 5 вказаного Закону **в частині недопущення прийняття регуляторних актів, які не узгоджуються з діючими регуляторними актами.**

Отже, на нашу думку, справжньою метою, яку переслідували розробники Проекту є легалізація діяльності КП «Київжитлоспецексплуатація» та збереження існуючої корупційної схеми, а не впорядкування питань користування об'єктами комунальної власності міста Києва при будівництві та експлуатації телекомунікаційних мереж.

Додатково звертаємо увагу, що відповідно до статті 20 Закону України «Про Антимонопольний комітет України» **органи місцевого самоврядуваннязобов'язаніпогоджувати з Антимонопольним комітетом України**, його територіальними відділеннями **проекти нормативно-правових актів та інших рішень, які можуть вплинути на конкуренцію**, зокрема щодо створення суб'єктів господарювання, встановлення і зміни правил їх поведінки на ринку, або такі, що можуть призвести до недопущення, усунення, обмеження чи спотворення конкуренції на відповідних ринках.

Оскільки Проект містить положення, що можуть вплинути на конкуренцію його необхідно попередньо погодити з органами Антимонопольного комітету України відповідно до встановленого порядку.

Враховуючи вищенаведене та неприйнятність такого Проекту ми пропонуємо відмовитись від прийняття нормативних актів, які не відповідають законодавству.

Додаток: на __ арк. в 1 прим.

Голова ради Української
асоціації операторів зв'язку «Телас» Л.М.Ошеров

Директор Асоціації
«Телекомунікаційна палата України» К.І. Грицак

ТЕЛЕКОМУНІКАЦІЙНА ПАЛАТА УКРАЇНИ

АСОЦІАЦІЯ «ТЕЛЕКОМУНІКАЦІЙНА ПАЛАТА УКРАЇНИ»
м. Київ, б-р Лепсе, 5Г, 1 поверх
тел./факс: (044) 4011558

ІНТЕРНЕТ АСОЦІАЦІЯ УКРАЇНИ
04053, м Київ, вул.О.Гончара,15/3,офіс 22 тел./факс: (044) 2782925

УКРАЇНСЬКИЙ СОЮЗ ПРОМИСЛОВЦІВ І ПІДПРИЄМЦІВ
Комісія з питань науки і ІТ
01001, м. Київ, вул. Хрещатик, 34, тел.: (044) 2783069, факс: (044) 2263152

УКРАЇНСЬКА АСОЦІАЦІЯ ОПЕРАТОРІВ ЗВ'ЯЗКУ "ТЕЛАС"
01110, м.Київ, вул.Солом'янська 3, офіс 808
тел/факс: (044) 2489171, (044) 2489175

від 22.04.2015 № 1573-К

Голові Постійної комісії з питань транспорту та зв'язку Київської міської ради Піковському І. О.

Щодо проекту рішення Київської міської ради «Про впорядкування користування об'єктами комунальної власності міста Києва при будівництві та експлуатації телекомунікаційних мереж»

Шановний Ігорю Олександровичу!

Провідні Асоціації, які об'єднують значну частину підприємств сфери інформаційно-комунікаційних технологій України, засвідчують Вам свою щиру повагу та звертаються з наступним.

На офіційному сайті Київської міської державної адміністрації оприлюднено для громадського обговорення проект рішення Київської міської ради «Про впорядкування користування об'єктами комунальної власності міста Києва при будівництві та експлуатації телекомунікаційних мереж» (далі – Проект).

За результатами розгляду Проекту, вважаємо його таким, що суперечить чинному законодавству України, підриває основоположні принципи ринкової економіки, правової держави, задекларованого курсу на дерегуляцію ринку та спрощення ведення бізнесу в Україні, у зв'язку з чим не може бути прийнятий з огляду на наступне.

1. **Прийняття нормативного акту щодо впорядкування користування об'єктами комунальної власності міста Києва при будівництві та експлуатації телекомунікаційних мереж є перевищенням передбачених законодавством повноважень Київської міської ради.**

Так, частиною другою статті 19 Конституції України встановлено, що органи державної влади та органи місцевого самоврядування, їх посадові особи зобов'язані діяти лише на підставі, в межах повноважень та у спосіб, що передбачені Конституцією та законами України.

Законом України «Про місцеве самоврядування в Україні», Законом України «Про телекомунікації» органам місцевого самоврядування не надано повноваження визначати та затверджувати правила спорудження та експлуатації телекомунікаційних мереж.

Отже, вважаємо, що затвердження такого Порядку – це перевищення повноважень Київської міської ради.

Разом з тим, згідно з пунктом 44 статті 26 Закону України «Про місцеве самоврядування в Україні» до виключної компетенції сільських, селищних, міських рад віднесено встановлення відповідно до законодавства правил з питань благоустрою території населеного пункту, забезпечення в ньому чистоти і порядку, торгівлі на ринках, додержання тиші в громадських місцях, за порушення яких передбачено адміністративну відповідальність.

Отже, вважаємо, що Київська міська рада може регулювати виключно питання благоустрою населених пунктів, зокрема, в частині розміщення на об'єктах житлового та нежитлового фонду комунальної форми власності засобів телекомунікацій.

2. Аналіз регуляторного впливу підготовлено без дотримання вимог Методики проведення аналізу впливу регуляторного акту, затвердженого постановою Кабінету Міністрів України від 11 березня 2004 № 308.

При визначенні проблеми, яку передбачається розв'язати шляхом державного регулювання (пункт 1 аналізу регуляторного впливу – далі АРВ), зазначаються причини та умови виникнення проблеми; обґрунтування неможливості її розв'язання за допомогою ринкових механізмів або чинних регуляторних актів; суб'єкти, на яких проблема справляє негативний вплив.

Проте, в аналізі регуляторного впливу цього не відображено.

- При визначенні та оцінці усіх прийнятних альтернативних способів досягнення цілей державного регулювання (пункт 3 АРВ) наводяться не менше ніж два можливих способи; оцінка кожного із способів; причини відмови від застосування альтернативних способів розв'язання проблеми; аргументи щодо переваги обраного способу.

Проте, таких аргументів не наведено, а вказано лише, що відсутні чинні нормативно-правові акти, за допомогою яких можна привести до нормативного врегулювання порядок користування суб'єктами господарювання об'єктів права комунальної власності територіальної громади міста Києва при розміщенні на цих об'єктах телекомунікаційних мереж та відповідно забезпечити належне утримання місць розміщення.

- При обґрунтуванні можливості досягнення цілей у разі прийняття регуляторного акта (пункт 5 АРВ) наводиться оцінка впливу зовнішніх факторів на дію акта з визначенням та порівнянням позитивних і негативних обставин, які можуть впливати на виконання вимог акта; оцінка можливості впровадження та виконання вимог акта органами державної влади і органами місцевого самоврядування, фізичними та юридичними особами; характеристика механізму повної або часткової компенсації можливої шкоди у разі настання очікуваних наслідків дії акта; а також зазначається періодичність здійснення державного контролю та нагляду за додержанням вимог акта.

В аналізу регуляторного впливу така оцінка відсутня.

- Визначення очікуваних результатів прийняття регуляторного акта (пункт 6 АРВ) проводиться із застосуванням методу аналізу вигод та витрат у простій (перелік очікуваних позитивних та негативних факторів) або складній (із застосуванням різноманітних економічних моделей) формі.

Для проведення аналізу вигод та витрат установлюється певний період. Розмір кожної вигоди та витрати обчислюється з використанням статистичних даних, даних наукових досліджень та опитувань, а також даних, одержаних з інших джерел. На підставі обчисленого розміру кожної вигоди та витрати підсумовується загальний розмір.

Згідно оприлюдненого АРВ аналіз вигод та витрат від прийняття Проекту не проводився ні не відображений, ані у складній, ані простій формі.

- Прогнозні значення показників результативності регуляторного акта (пункт 8 АРВ) встановлюються протягом різних періодів після набрання чинності актом, обов'язковими з яких повинні бути:

розмір надходжень до державного та місцевих бюджетів і державних цільових фондів, пов'язаних з дією акта; кількість суб'єктів господарювання та/або фізичних осіб, на яких поширюватиметься дія акта; розмір коштів і час, що витрачатимуться суб'єктами господарювання та/або фізичними особами, пов'язаними з виконанням вимог акта; рівень поінформованості суб'єктів господарювання та/або фізичних осіб з основних положень акта.

Проте, такий аналіз не було проведено та не вказано розміру надходжень, розміру коштів і часу, що витрачатимуться суб'єктами господарювання та/або фізичними особами, пов'язаними з виконанням вимог акта.

Недотримання вимог законодавства щодо державної регуляторної політики є підставою для визнання нормативного акту недійсним.

3. Проектом Комунальне підприємство «Київжитлоспецексплуатація» наділяється повноваженнями, які не передбачено Законом та Статутом вказаного комунального підприємства.

Проектом передбачається, що Комунальне підприємство «Київжитлоспецексплуатація» уповноважене розпоряджатися об'єктами житлового фонду комунальної власності міста Києва, в частині надання обмеженого права користування місцями для розміщення телекомунікаційних мереж.

Водночас, відповідно до частини п'ятої статті 60 Закону України «Про місцеве самоврядування в Україні» органи місцевого самоврядування від імені та в інтересах територіальних громад відповідно до Закону здійснюють правомочності щодо володіння, користування та розпорядження об'єктами права комунальної власності.

Відповідно до п.31 частини першої статті 26 Закону України «Про місцеве самоврядування в Україні» до виключної компетенції міської ради відноситься прийняття рішень про передачу іншим органам окремих повноважень щодо управління майном, яке належить до комунальної власності відповідної територіальної громади, визначення меж цих повноважень та умов їх здійснення.

Відповідно до статті 1 Закону України «Про місцеве самоврядування в Україні»:

- представницький орган місцевого самоврядування - виборний орган (рада), який складається з депутатів і відповідно до закону наділяється правом представляти інтереси територіальної громади і приймати від її імені рішення;

- виконавчі органи рад - органи, які відповідно до Конституції України та цього Закону створюються сільськими, селищними, міськими, районними в містах (у разі їх створення) радами для здійснення виконавчих функцій і повноважень місцевого самоврядування у межах, визначених цим та іншими законами;

КП «Київжитлоспецексплуатація» не є органом місцевого самоврядування в розумінні вищенаведених норм законодавства, отже не може здійснювати функції з управління майном, яке належить до комунальної власності.

Надання комунальному підприємству функцій органу місцевого самоврядування суперечить Законам України.

Таким чином, функції з управління майном, яке належить до комунальної власності в силу статті 60 Закону України «Про місцеве самоврядування в Україні» можуть бути віднесені лише органам місцевого самоврядування, а не комунальним підприємствам чи іншим утворенням.

Крім того, відповідно до ст. 24 Господарського кодексу України управління господарською діяльністю у комунальному секторі економіки здійснюється через систему організаційно-господарських повноважень територіальних громад та органів місцевого самоврядування щодо суб'єктів господарювання, які належать до комунального сектора економіки і здійснюють свою діяльність на основі права господарського відання або права оперативного управління.

Відповідно до ч. 1 ст. 136 Господарського кодексу України право господарського відання є речовим правом суб'єкта підприємництва, який володіє, користується і розпоряджається майном, закріпленим за ним власником (уповноваженим ним органом), з обмеженням правомочності розпорядження щодо окремих видів майна за згодою власника у випадках, передбачених цим Кодексом та іншими законами.

Згідно із ч. 1. ст. 137 Господарського кодексу України правом оперативного управління у цьому Кодексі визнається речове право суб'єкта господарювання, який володіє, користується і розпоряджається майном, закріпленим за ним власником (уповноваженим ним органом) для здійснення некомерційної господарської діяльності, у межах, встановлених цим Кодексом та іншими законами, а також власником майна (уповноваженим ним органом).

Відповідно до ч. 4 ст. 62, ч. 1 ст. 66 Господарського кодексу України підприємство є юридичною особою, має відокремлене майно, самостійний баланс, рахунки в установах банків, печатку із своїм найменуванням та ідентифікаційним кодом. Майно підприємства становлять виробничі і невиробничі фонди, а також інші цінності, вартість яких відображається в самостійному балансі підприємства.

Такими чином, КП «Київжитлоспецекеплуатація» як суб'єкт господарювання, який належить до комунального сектора економіки, може укладати договори на розміщення телекомунікаційних мереж тільки у будівлях комунальної власності, які закріплені за ним відповідним рішенням органу місцевого самоврядування на певному праві і передані на баланс.

4. Проектом не передбачається надходження коштів до місцевого бюджету.

Аналізом регуляторного впливу передбачено, що метою Проекту є збільшення надходжень до місцевого та державного бюджетів.

Проте, це не відповідає дійсності, оскільки проектом передбачено надходження коштів не до бюджету міста, а на рахунок комунального підприємства «Київжитлоспецекеплуатація».

Отже, задекларована мета щодо збільшення надходжень до бюджету в результаті прийняття Проекту не досягається.

5. Додаткове фінансове навантаження на суб'єктів господарювання, що пропонується Проектом йде всупереч курсу щодо зменшення навантаження на бізнес.

За результатами аналізу положень Проекту вбачається, що ним запроваджується не менш ніж 6 різних видів стягнення з підприємців коштів, наприклад, за видачу технічних умов, за здійснення технічного нагляду, за здійснення демонтажу та інші.

Із запровадженням таких платежів весь тягар його сплати буде покладено на споживачів, адже платники збору, в тому числі провайдери програмної послуги, будуть змушені підвищити тарифи на свої послуги.

Разом з тим, відповідно до статті 50 Конституції України кожному гарантується право вільного доступу до інформації про стан довкілля, про якість харчових продуктів і предметів побуту, а також право на її поширення.

Частиною шостою статті 4 Закону України «Про телебачення і радіомовлення» встановлено, що держава гарантує реалізацію прав на інформацію, на вільне і відкрите обговорення суспільно важливих проблем із застосуванням телебачення і радіомовлення.

6. Запроваджуються нові документи дозвільного характеру, які не передбачені законами.

Проектом передбачається одержання дозволу на будівництво будинкової розподільної мережі та технічних умов, які по суті мають ознаки дозвільного документу, адже передбачено можливість у відмові в їх видачі.

Проте, частиною першою статті 4 Закону України «Про дозвільну систему у сфері господарської діяльності» встановлено, що виключно законами, які регулюють відносини, пов'язані з одержанням документів дозвільного характеру, встановлюється, зокрема, необхідність одержання документів дозвільного характеру та їх види.

Законами України не передбачено необхідність одержання вказаних дозволів чи технічних умов.

Отже, Проект суперечить вимогам Закону України «Про дозвільну систему у сфері господарської діяльності».

7. Проектом покладається на суб'єктів господарювання надання низки документів, що не можуть вимагатися органами влади.

Проектом передбачається обов'язок суб'єкта господарювання подавати документи, які перебувають у володінні державних органів, що відповідно до ЗУ «Про адміністративні послуги» не може вимагатися.

Проектом передбачено для одержання технічних умов подання, зокрема, витягу з ЄДР та статуту або витягу зі статуту, що обов'язково має містити титульний лист, а також інформацію про найменування (повна та скорочена назва українською мовою), про місцезнаходження, юридичний статус, повноваження органів управління.

Проте, частиною сьомою статті 9 Закону України «Про адміністративні послуги» визначено, що суб'єкт надання адміністративної послуги не може вимагати від суб'єкта звернення документи або інформацію, що перебувають у володінні суб'єкта надання адміністративних послуг або у володінні державних органів, органів влади Автономної Республіки Крим, органів місцевого самоврядування, підприємств, установ або організацій, що належать до сфери їх управління.

8. Положення Проекту містять норми зворотної дії всупереч Конституції України.

Відповідно з положеннями Проекту до збудованих та вже існуючих мереж застосовуються норми та процедури як для нового будівництва, що по своїй суті суперечить принципу незворотності дії закону, який закріплено у статті 58 Конституції України, згідно з якою закони та інші нормативно-правові акти не мають зворотної дії в часі, крім випадків, коли вони пом'якшують або скасовують відповідальність особи.

9. У Проекті не збалансовані права та обов'язки учасників, а по відношенню до операторів є дискримінаційні норми та відсутня будь-яка відповідальність КП «Київжитлоспецекеплуатація» (його посадових осіб) за порушення вимог Порядку користування об'єктами житлового фонду комунальної власності міста Києва при будівництві та експлуатації телекомунікаційних мереж, що пропонується затвердити Проектом, сприятиме безкарності будь-яких дій посадових осіб КП «Київжитлоспецекеплуатація».

10. Проектом не передбачено можливість вирішення спорів в порядку апеляції на дії КП «Київжитлоспецекеплуатація», натомість це підприємство по суті наділено контрольними функціями.

Відповідно до Закону України «Про основні засади державного нагляду (контролю) у сфері господарської діяльності» виключно законами встановлюється, зокрема, органи, уповноважені здійснювати державний нагляд (контроль) у сфері господарської діяльності.

Проте, Законами України КП «Київжитлоспецекеплуатація» не наділено повноваженнями здійснювати державний нагляд (контроль) у сфері господарської діяльності.

11. Проект порушує загальні принципи господарювання, встановлені Господарським кодексом України.

Проектом пропонується затвердити форму договору на встановлення сервітуту на обмежене право користування житловими будівлями комунальної власності для розміщення телекомунікаційних мереж.

Проте, загальними принципами господарювання, що закріплені у статті 6 Господарського кодексу України, визначено заборону незаконного втручання органів державної влади та органів місцевого самоврядування, їх посадових осіб у господарські відносини.

А отже, встановлення форми договору суперечить принципу щодо заборони незаконного втручання у господарські відносини.

12. Проектом порушуються права власності.

Проектом не врегульовано питання порядку та умов використання житлових будинків, де є приватизовані квартири, а також до об'єктів не житлового фонду, що на сьогодні є актуальним, що в котре доводить, що такий Проект розроблено виключно на легалізацію повноважень КП «Київжитлоспецекеплуатація», які є не властиві цьому підприємству.

Проект закріплює необхідність будівництва за кошти операторів нових об'єктів, а саме: труб-стояків, систем кабельних коробів, трубопроводів. При цьому, за результатами будівництва, такі об'єкти пропонується передавати у власність Підприємства (КП «Київжитлоспецекеплуатація»), яке самостійно встановлюватиме правовий режим та умови їх використання операторами.

Накладення адміністративного зобов'язання щодо безоплатної та/або безпідставної передачі побудованих операторами за власний рахунок об'єктів у власність Підприємству не відповідає принципам правової держави та ринкової економіки.

13. Проектом передбачені посилання на неіснуючі технічні документи, наприклад ТУ У 25.1-05744797-011.

14. Проектом не передбачається механізм та порядок формування оплат за послуги комунального підприємства, що не відповідає засадам регуляторної політики та потенційно несе ризик корупції.

Враховуючи вищенаведене, запропонований Проект не враховує принципи державної **регуляторної політики**, визначені статтею 4 Закону України «Про засади державної регуляторної політики у сфері господарської діяльності», зокрема:

- **ефективності**, тобто забезпечення досягнення внаслідок дії регуляторного акту максимально можливих позитивних результатів за рахунок мінімально необхідних витрат ресурсів суб'єктів господарювання, громадян та держави;

- збалансованості - в частині недоведеного розробником забезпечення балансу інтересів суб'єктів господарювання, громадян та держави;

- передбачуваності регуляторної діяльності, відповідності її цілям державної політики.

Крім того, **не дотримано** вимог статті 5 вказаного Закону **в частині недопущення прийняття регуляторних актів, які не узгоджуються з діючими регуляторними актами.**

Таким чином, складається враження, що справжньою метою, яку переслідували розробники Проекту, є легалізація корупційних схем, шляхом наділення КП "Київжитлоспецексплуатація" рядом не властивих йому повноважень, а не впорядкування питань користування об'єктами комунальної власності міста Києва при будівництві та експлуатації телекомунікаційних мереж.

Окремо звертаємо Вашу увагу, що відповідно до статті 20 Закону України «Про Антимонопольний комітет України» **органи місцевого самоврядування зобов'язані погоджувати з Антимонопольним комітетом України**, його територіальними відділеннями **проекти нормативно-правових актів та інших рішень, які можуть вплинути на конкуренцію**, зокрема щодо створення суб'єктів господарювання, встановлення і зміни правил їх поведінки на ринку, або такі, що можуть призвести до недопущення, усунення, обмеження чи спотворення конкуренції на відповідних ринках.

Оскільки Проект містить положення, що можуть вплинути на конкуренцію його необхідно попередньо погодити з органами Антимонопольного комітету України відповідно до встановленого порядку.

Враховуючи викладене Проект повністю суперечить вимогам законодавства України, а тому: не може бути прийнятий.

З повагою,

Директор Асоціації «Телекомунікаційна палата України» *К.Грінак*

Голова Правління Інтернет Асоціації України *Т. Попова*

Голова Комісії УСПП з питань науки і ІТ *І.Пестухов*

Голова Ради Української Асоціації операторів зв'язку «Телас» *Л. Онгеров*

15

Заступник міського голови –
секретар Київської міської ради

Прокопіву В.В.
Піковському І.О.
Державіну В.В.

Прошу розглянути проект рішення від 20.04.2015 № 08/231-849/ПР в установленому порядку.

Дутці Л.Я.

Для контролю за проходженням та тиражування.

Юнаковій С.М.

О.РЕЗНІКОВ

"20" квітня 2015 року
№ 08/231 – 849/ПР

08/231-849/ПР
20.04.2015

ВИКОНАВЧИЙ ОРГАН КИЇВСЬКОЇ МІСЬКОЇ РАДИ
(КИЇВСЬКА МІСЬКА ДЕРЖАВНА АДМІНІСТРАЦІЯ)

ДЕПАРТАМЕНТ ЗЕМЕЛЬНИХ РЕСУРСІВ

вул. Хрещатик, 32-а, м. Київ, 01601, тел. (044) 279-58-72, ф. (044) 288-07-57,
КБУ" Контактний центр міста Києва"(044) 15-51, E-mail: dep@kievzem.kiev.ua Код ЄДРПОУ 26199097

20.04.15 № 05705 6571
на № _____ від

Заступнику міського голови –
секретарю Київради
О. РЕЗНІКОВУ

Шановний Олексію Юрійовичу!

Департамент земельних ресурсів виконавчого органу Київської міської ради (Київської міської державної адміністрації) підготував проект рішення Київської міської ради „Про поновлення товариству з обмеженою відповідальністю „АНТЕЛ-СТАНДАРТ" договору оренди земельної ділянки для реконструкції АЗС, будівництва кафе-магазину та автомийки на вул. Олени Теліги, 61-а у Подільському районі м. Києва" (справа А-20988) та направляє для подальшого розгляду у відповідних комісіях Київської міської ради, відповідно до регламенту Київської міської ради, затвердженого рішенням Київради від 12.11.2014 № 351/351

З повагою
Директор департаменту О. Поліщук

N 12 08/231-849/пр 20.04.2015

КИЇВСЬКА МІСЬКА РАДА

III СЕСІЯ VII СКЛИКАННЯ

РІШЕННЯ

_____№_____

Про поновлення товариству з обмеженою відповідальністю „АНТЕЛ-СТАНДАРТ" договору оренди земельної ділянки для реконструкції АЗС, будівництва кафе-магазину та автомийки на вул. Олени Теліги, 61-а у Подільському районі м. Києва

Київська міська рада
Департамент земельних ресурсів
Код земельної ділянки:
85:132:002

Проект рішення (екз.1)
ПР-6962
від 20.04.2015 до справи
А-20988

2 347008 069621

Відповідно до статті 33 Закону України "Про оренду землі" та враховуючи листи-повідомлення товариства з обмеженою відповідальністю „АНТЕЛ-СТАНДАРТ" від 05.12.2013 №КОП-0125 та від 28.08.2013 №28-08/01, Київська міська рада

ВИРІШИЛА:

1. Поновити на 5 років договір оренди земельної ділянки № 85-6-00525 від 01.10.2012 площею 0,1798 га (кадастровий номер 8 000 000 000:85:132:0002) укладений між Київською міською радою та товариством з обмеженою відповідальністю „АНТЕЛ-СТАНДАРТ" для реконструкції АЗС, будівництва кафе-магазину та автомийки на вул. Олени Теліги, 61-а у Подільському районі м. Києва на підставі рішення Київської міської ради від 01.12.2011 №794/7030 „Про передачу товариству з обмеженою відповідальністю „АНТЕЛ-СТАНДАРТ" земельних ділянок для реконструкції, експлуатації та обслуговування АЗС, будівництва кафе-магазину та автомийки на вул. Олени Теліги, 61-а у Подільському районі м. Києва" (справа № **А-20988**).

2. Встановити, що розмір річної орендної плати, визначеної в договорі оренди земельної ділянки від 01.10.2012 № 85-6-00525, підлягає приведенню у відповідність до норм законодавства.

3. Товариству з обмеженою відповідальністю „АНТЕЛ-СТАНДАРТ":

3.1. У місячний термін надати до Департаменту земельних ресурсів виконавчого органу Київської міської ради (Київської міської державної адміністрації) документи визначені чинним законодавством, для укладання додаткової угоди про поновлення договору оренди земельної ділянки від 01.10.2012 № 85-6-00525.

3.2. Виконати вимоги, викладені в листі Департаменту земельних ресурсів від 03.02.2014 № 05704-1124.

4. Контроль за виконанням цього рішення покласти на постійну комісію Київської міської ради з питань містобудування, архітектури та землекористування.

Київський міський голова В. Кличко

ПОДАННЯ:

Директор Департаменту
земельних ресурсів
виконавчого органу Київської міської ради
(Київської міської державної адміністрації) О.Поліщук

Начальник юридичного управління
Департаменту земельних ресурсів
виконавчого органу Київської міської ради
(Київської міської державної адміністрації) А. Гавриш

ПОГОДЖЕНО:

Постійна комісія Київської міської ради
з питань містобудування, архітектури та
землекористування

Голова комісії В.Прокопів

Секретар комісії Д.Гордон

Начальник управління
правового забезпечення діяльності
Київської міської ради В.Державін

Постійна комісія Київської міської ради
з питань транспорту та зв'язку

Голова І. Піковський

Секретар І. Кісільов

ПОЯСНЮВАЛЬНА ЗАПИСКА

№ ПЗ-12572 від 31.01.2015

до проекту рішення Київської міської ради:

Про поновлення товариству з обмеженою відповідальністю "АНТЕЛ-СТАНДАРТ" земельної ділянки для реконструкції АЗС, будівництва кафе-магазину та автомийки на вул. Олени Теліги, 61-а у Подільському районі м. Києва

До кадастрової справи
№ А-20988
2 347011 525725

1. Юридична особа:

Назва	***ТОВАРИСТВО З ОБМЕЖЕНОЮ ВІДПОВІДАЛЬНІСТЮ "АНТЕЛ-СТАНДАРТ"***
Клопотання	***від 05.12.2013 № КОП-0125, від 28.08.2013 № 28-08/01***
Згода (доручення) на проектування	***від 06.12.2013 № 08/20082, від 30.08.2013 № 08/14094***

2. Відомості про земельну ділянку (кадастровий № 8000000000:85:132:0002п)

Місце розташування (адреса)	***м. Київ, р-н Подільський, вул. Олени Теліги, 61а***
Площа	***0,1798 га***
Вид та термін користування	***Оренда на 5 років***
Цільове призначення	***для реконструкції АЗС, будівництва кафе-магазину та автомийки***
Нормативна грошова оцінка (за попереднім розрахунком*)	***5 745 236 грн. 09 коп. відповідно витягу з технічної документації ПР-04943 від 22.01.2015***

*Наведені розрахунки нормативної грошової оцінки не є остаточними і будуть уточнені відповідно до вимог чинного законодавства при підготовці документу, що посвідчує право на землю.

3. Обґрунтування прийняття рішення

Відповідно до Земельного кодексу України та Порядку передачі (надання) земельних ділянок в користування або у власність в м. Києві, затвердженого рішенням Київради від 28.02.2013 №63/9120, Департаментом земельних ресурсів виконавчого органу Київської міської ради (Київської міської державної адміністрації) погоджено технічну документацію (висновок № від) та розроблено проект рішення Київської міської ради.

4. Мета прийняття рішення.

Метою прийняття рішення є забезпечення реалізації встановленого Земельним кодексом України права особи на оформлення права користування (власності) на землю.

5. Особливі характеристики ділянки.

Наявність будівель і споруд на ділянці: ***Забудована . На ділянці розташована АЗС, яка належить товариству на підставі договору купівлі-продажу комплексу будівель від 29.12.2009 №4491 загальною площею 48,20 кв.м. (реєстраційний запис БТІ від 08.02.2010 №5623-П. Пляма забудови біля 0,005 га - 3%***

Інші особливості : ***Проектом рішення передбачено поновити на 5 років договір оренди земельної ділянки № 85-6-00525 від 01.10.2012 площею 0,1798 га, укладений між Київською міською радою та товариством з обмеженою відповідальністю "АНТЕЛ-СТАНДАРТ" на підставі рішення Київської міської ради від 01.12.2011 №794/7030 та встановити, що розмір річної орендної плати, визначеної в договорі оренди земельної ділянки, підлягає приведенню у відповідність до норм законодавства.***

На сьогоднішній день проект будівництва АЗС проходить необхідні експертизи згідно яких буде визначено загальну кошторисну вартість самого будівництва після яких ТОВ "АНТЕЛ-СТАНДАРТ" буде укладено договір про пайову участь та перед початком будівництва здійснено відповідні платежі.

Заборгованість по платі за землю відсутня (довідка ДПІ у Подільському районі м. Києва від 08.01.2014 №44/10/26-56-15-03-14).

6. Стан нормативно-правової бази у даній сфері правового регулювання.

Загальні засади та порядок передачі земельних ділянок у власність чи користування юридичним особам визначено Земельним кодексом України та Тимчасовим порядком передачі (надання) земельних ділянок у користування або у власність із земель комунальної власності в місті Києві, затвердженим рішенням Київради від 28.02.2013 №63/9120.

7. Фінансово-економічне обґрунтування.

Реалізація рішення не потребує додаткових витрат міського бюджету.

Відповідно до Податкового Кодексу України, Закону України "Про оренду землі" та рішення Київради від 04.02.2014 №6/10152 "Про Бюджет м.Києва на 2014 рік" (дод.11) орієнтовний розмір орендної плати складатиме ***574 523 грн. 61 коп. (10%)***

8. Прогноз соціально-економічних та інших наслідків прийняття рішення.

Наслідками прийняття розробленого проекту рішення стане:

- реалізація зацікавленою особою своїх прав щодо використання земельної ділянки;

Доповідач: директор департаменту земельних ресурсів Поліщук О.Г.

Директор Департаменту
земельних ресурсів **Поліщук О.Г.**

16

Заступник міського голови –
секретар Київської міської ради

Прокопіву В.В.
Піковському І.О.
Державіну В.В.

Прошу розглянути проект рішення від 20.04.2015 № 08/231-850/ПР в установленому порядку.

Дутці Л.Я.

Для контролю за проходженням та тиражування.

Юнаковій С.М.

О.РЕЗНІКОВ

"20" квітня 2015 року
№ 08/231 – 850/ПР

08/231-850/пр
20.04.2015

ВИКОНАВЧИЙ ОРГАН КИЇВСЬКОЇ МІСЬКОЇ РАДИ
(КИЇВСЬКА МІСЬКА ДЕРЖАВНА АДМІНІСТРАЦІЯ)

ДЕПАРТАМЕНТ ЗЕМЕЛЬНИХ РЕСУРСІВ

вул. Хрещатик, 32-а, м. Київ, 01601, тел. (044) 279-58-72, ф. (044) 288-07-57,
КБУ" Контактний центр міста Києва"(044) 15-51, E-mail: dep@kievzem.kiev.ua Код ЄДРПОУ 26199097

20.04.15 № 0570/5-6567
на № _____від

Заступнику міського голови –
секретарю Київради
О. РЕЗНІКОВУ

Шановний Олексію Юрійовичу!

Департамент земельних ресурсів виконавчого органу Київської міської ради (Київської міської державної адміністрації) підготував проект рішення Київської міської ради "Про поновлення договору оренди земельної ділянки товариству з обмеженою відповідальністю "КЛО-2" для влаштування в'їзду та виїзду до автосервісного комплексу (мийка, кафе, СТО) на просп. Миколи Бажана, 1-д у Дарницькому районі м. Києва та внесення змін до нього" (справа А-19990) та направляє для подальшого розгляду у відповідних комісіях Київської міської ради, відповідно до регламенту Київської міської ради, затвердженого рішенням Київради від 12.11.2014 № 351/351

З повагою
Директор департаменту О. Поліщук

08/231-850/ПР
20.04.2015

№13

КИЇВСЬКА МІСЬКА РАДА

III СЕСІЯ VII СКЛИКАННЯ

РІШЕННЯ

_____№_____

Про поновлення договору оренди земельної ділянки товариству з обмеженою відповідальністю «КЛО-2» для влаштування в'їзду та виїзду до автосервісного комплексу (мийка, кафе, СТО) на просп. Миколи Бажана, 1-д у Дарницькому районі м. Києва та внесення змін до нього

Київська міська рада
Департамент земельних ресурсів
Код земельної ділянки:
90:007:033

Проект рішення (екз.1)
ПР-7022
від 20.04.2015 до справи
А-19990

2 347008 070221

Відповідно до статей 9, 83, 93 Земельного кодексу України, статей 30, 33 Закону України «Про оренду землі», Закону України «Про внесення змін до деяких законодавчих актів України щодо розмежування земель державної та комунальної власності», пункту 34 частини першої статті 26 Закону України «Про місцеве самоврядування в Україні» та враховуючи звернення товариству з обмеженою відповідальністю "КЛО-2" від 12.03.2012 № 12, Київська міська рада

ВИРІШИЛА:

1. Поновити на 5 років договір оренди земельної ділянки № 63-6-00312 від 07.12.2005 площею 0,2310 га (кадастровий номер 8000000000:90:007:0033), укладений між Київською міською радою та товариством з обмеженою відповідальністю «КЛО-2» для будівництва, експлуатації та обслуговування автосервісного комплексу (мийка, кафе, СТО) на просп. Миколи Бажана, 1-д у Дарницькому районі м.Києва на рішення Київської міської ради від 14.07.2005 № 748/3323 «Про передачу товариству з обмеженою відповідальністю «КЛО-2» земельних ділянок для будівництва, експлуатації та обслуговування автосервісного комплексу (мийка, кафе, СТО) на просп. Миколи Бажана, 1-д у Дарницькому районі м. Києва» (справа № **А-19990**).

2. Встановити, що розмір річної орендної плати, визначеної в договорі оренди земельної ділянки від 07.12.2005 № 63-6-00312, підлягає приведенню у відповідність до норм законодавства.

3. Внести зміни до договору оренди земельних ділянок від 07.12.2005 № 63-6-00312, а саме:

– цільове призначення земельної ділянки викласти в такій редакції " для влаштування в'їзду та виїзду до автосервісного комплексу (мийка, кафе, СТО)".

4. Товариству з обмеженою відповідальністю «КЛО-2»

4.1. У місячний термін надати до Департаменту земельних ресурсів виконавчого органу Київської міської ради (Київської міської державної адміністрації) документи, визначені чинним законодавством, для укладання додаткової угоди про поновлення договору оренди земельної ділянки від 07.12.2005 № 63-6-00312.

4.2. Питання пайової участі та укладання з Департаментом економіки та інвестицій виконавчого органу Київської міської ради (Київської міської державної адміністрації) договору про пайову участь вирішувати в порядку та випадках, встановлених законодавством.

5. Контроль за виконанням цього рішення покласти на постійну комісію Київської міської ради з питань містобудування, архітектури та землекористування.

Київський міський голова В. Кличко

ПОДАННЯ:

Директор Департаменту
земельних ресурсів
виконавчого органу Київської міської ради
(Київської міської державної адміністрації) О.Поліщук

Начальник юридичного управління
Департаменту земельних ресурсів
виконавчого органу Київської міської ради
(Київської міської державної адміністрації) А. Гавриш

ПОГОДЖЕНО:

Постійна комісія Київської міської ради
з питань містобудування, архітектури та
землекористування

Голова комісії В.Прокопів

Секретар комісії Д.Гордон

Начальник управління
правового забезпечення діяльності
Київської міської ради В.Державін

Постійна комісія Київської міської ради
з питань транспорту та зв'язку

Голова І. Піковський

Секретар І. Кісільов

ПОЯСНЮВАЛЬНА ЗАПИСКА

№ ПЗ-12739 від 12.02.2015

до проекту рішення Київської міської ради:

Про поновлення договору оренди земельної ділянки товариству з обмеженою відповідальністю "КЛО-2" для влаштування в'їзду та виїзду до автосервісного комплексу (мийка, кафе, СТО) на просп. Миколи Бажана, 1-д у Дарницькому районі м. Києва та внесення змін до нього

До кадастрової справи
№ А-19990
2 347011 527392

1. Юридична особа:

Назва	***Товариство з обмеженою відповідальністю "Кло-2"***
Клопотання	***від 12.12.2012***
Згода (доручення) на проектування	***від 13.03.2012 № 11171***

2. Відомості про земельну ділянку (кадастровий № 8000000000:90:007:0033)

Місце розташування (адреса)	***м. Київ, р-н Дарницький, просп. Миколи Бажана, 1д***
Площа	***0,2310 га***
Вид та термін користування	***Право в процесі оформлення (Оренда на 5 років)***
Цільове призначення	***для влаштування в'їзду та виїзду до автосервісного комплексу (мийка, кафе, СТО)***
Нормативна грошова оцінка (за попереднім розрахунком*)	***8 235 590 грн. 00 коп. відповідно витягу з технічної документації ПР-04989 від 03.02.2015***

*Наведені розрахунки нормативної грошової оцінки не є остаточними і будуть уточнені відповідно до вимог чинного законодавства при підготовці документу, що посвідчує право на землю.

3. Обґрунтування прийняття рішення

Відповідно до Земельного кодексу України та Порядку передачі (надання) земельних ділянок в користування або у власність в м. Києві, затвердженого рішенням Київради від 28.02.2013 №63/9120, Департаментом земельних ресурсів виконавчого органу Київської міської ради (Київської міської державної адміністрації) погоджено технічну документацію (висновок №05704-25513 від 04.12.2013) та розроблено проект рішення Київської міської ради.

4. Мета прийняття рішення.

Метою прийняття рішення є забезпечення реалізації встановленого Земельним кодексом України права особи на оформлення права користування (власності) на землю.

5. Особливі характеристики ділянки.

Наявність будівель і споруд на ділянці: ***Вільна від капітальної забудови***

Інші особливості : ***Зважаючи на те, що вказана земельна ділянка ділянка розташована в межах червоних ліній, будь-яке будівництво на ній неможливе, товариство з обмеженою відповідальністю "КЛО-2" звернулося листом від 03.10.2013 № 10/03-1 до Київської міської ради з проханням внести зміни до договору оренди земельної ділянки від 07.12.2005 № 63-6-00312 в частині цільового призначення.***

6. Стан нормативно-правової бази у даній сфері правового регулювання.

Загальні засади та порядок передачі земельних ділянок у власність чи користування юридичним особам визначено Земельним кодексом України та Тимчасовим порядком передачі (надання) земельних ділянок у користування або у власність із земель комунальної власності в місті Києві, затвердженим рішенням Київради від 28.02.2013 №63/9120.

7. Фінансово-економічне обґрунтування.

Реалізація рішення не потребує додаткових витрат міського бюджету.

Відповідно до Податкового Кодексу України, Закону України "Про оренду землі" та рішення Київради від 04.02.2014 №6/10152 "Про Бюджет м.Києва на 2014 рік" (дод.11) орієнтовний розмір орендної плати складатиме ***823 559 грн. 00 коп. (10%)***

8. Прогноз соціально-економічних та інших наслідків прийняття рішення.

Наслідками прийняття розробленого проекту рішення стане:
- реалізація зацікавленою особою своїх прав щодо використання земельної ділянки;

Доповідач: директор департаменту земельних ресурсів Поліщук О.Г.

Директор Департаменту
земельних ресурсів **Поліщук О.Г.**

17

Заступник міського голови –
секретар Київської міської ради

Прокопіву В.В.
Піковському І.О.
Державіну В.В.

Прошу розглянути проект рішення від 20.04.2015 № 08/231-851/ПР в установленому порядку.

Дутці Л.Я.

Для контролю за проходженням та тиражування.

Юнаковій С.М.

О.РЕЗНІКОВ

"20" квітня 2015 року
№ 08/231 – 851/ПР

08/231-851/ПР
20.04.2015

ВИКОНАВЧИЙ ОРГАН КИЇВСЬКОЇ МІСЬКОЇ РАДИ
(КИЇВСЬКА МІСЬКА ДЕРЖАВНА АДМІНІСТРАЦІЯ)

ДЕПАРТАМЕНТ ЗЕМЕЛЬНИХ РЕСУРСІВ

вул. Хрещатик, 32-а, м. Київ, 01601, тел. (044) 279-58-72, ф. (044) 288-07-57,
КБУ" Контактний центр міста Києва"(044) 15-51, E-mail: dep@kievzem.kiev.ua Код ЄДРПОУ 26199097

20.04.15 № 0570 56572
на № _____від

Заступнику міського голови –
секретарю Київради
О. РЕЗНІКОВУ

Шановний Олексію Юрійовичу!

Департамент земельних ресурсів виконавчого органу Київської міської ради (Київської міської державної адміністрації) підготував проект рішення Київської міської ради „Про поновлення товариству з обмеженою відповідальністю "БАУРІС" договору оренди земельної ділянки для реконструкції АЗС, будівництва кафе-магазину на вул. Фрунзе, 58 у Подільському районі м. Києва" (справа А-20725) та направляє для подальшого розгляду у відповідних комісіях Київської міської ради, відповідно до регламенту Київської міської ради, затвердженого рішенням Київради від 12.11.2014 № 351/351

З повагою
Директор департаменту О. Поліщук

N 14 08/231-851/ПР 20.04.2015

КИЇВСЬКА МІСЬКА РАДА

III сесія VII скликання

РІШЕННЯ

_____№_____

Про поновлення товариству обмеженою відповідальністю „БАУРІС договору оренди земельної ділянки дл реконструкції АЗС, будівництва каф магазину на вул. Фрунзе, 58 Подільському районі м. Києва

Київська міська рада
Департамент земельних ресурсів
Код земельної ділянки:
85:289:008

Проект рішення (екз.1)
ПР-6963
від 20.04.2015 до справи
А-20725

2 347008 069638

Відповідно до статті 33 Закону України „Про оренду землі" та враховуючи звернення товариством з обмеженою відповідальністю „БАУРІС" від 30.04.2013 № КОП-0017, Київська міська рада

ВИРІШИЛА:

1. Поновити на 5 років договір оренди земельної ділянки від 06.06.2012 № 85-6-00517 площею 0,2270 га (кадастровий номер 8000000000:85:289:0008), укладений між Київською міською радою та товариством з обмеженою відповідальністю „БАУРІС" на підставі рішення Київської міської ради від 01.12.2011 № 797/7033 „Про передачу товариству з обмеженою відповідальністю „БАУРІС" земельної ділянки для реконструкції АЗС, будівництва кафе-магазину на вул. Фрунзе, 58 у Подільському районі м. Києва" (**справа № А-20725**).

2. Встановити, що розмір річної орендної плати, визначеної в договорі оренди земельної ділянки від 06.06.2012 № 85-6-00517, підлягає приведенню у відповідність до норм законодавства.

3. Товариству з обмеженою відповідальністю „БАУРІС":

3.1. У місячний термін надати до Департаменту земельних ресурсів виконавчого органу Київської міської ради (Київської міської державної адміністрації) документи, визначені чинним законодавством, необхідні для укладання додаткової угоди про поновлення договору оренди земельної ділянки від 06.06.2012 № 85-6-00517.

3.2. Виконати вимоги, викладені в листі Департаменту земельних ресурсів виконавчого органу Київської міської ради (Київської міської державної адміністрації) від 02.09.2014 № 057041-8660.

4. Контроль за виконанням цього рішення покласти на постійну комісію Київської міської ради з питань містобудування, архітектури та землекористування.

Київський міський голова В. Кличко

ПОДАННЯ:

Директор Департаменту
земельних ресурсів
виконавчого органу Київської міської ради
(Київської міської державної адміністрації) О. Поліщук

Начальник юридичного управління
Департаменту земельних ресурсів
виконавчого органу Київської міської ради
(Київської міської державної адміністрації) А. Гавриш

ПОГОДЖЕНО:

Постійна комісія Київської міської ради
з питань містобудування, архітектури та
землекористування

Голова В. Прокопів

Секретар Д. Гордон

Начальник управління
правового забезпечення діяльності
Київської міської ради В. Державін

Постійна комісія Київської міської ради
з питань транспорту та зв'язку

Голова І. Піковський
Секретар І. Кісільов

ПОЯСНЮВАЛЬНА ЗАПИСКА

№ ПЗ-12573 від 31.01.2015

до проекту рішення Київської міської ради:

Про поновлення товариству з обмеженою відповідальністю "БАУРІС" договору оренди земельної ділянки для реконструкції АЗС, будівництва кафе-магазину на вул. Фрунзе, 58 у Подільському районі м. Києва

До кадастрової справи
№ А-20725
2 347011 525732

1. Юридична особа:

Назва	***ТОВАРИСТВО З ОБМЕЖЕНОЮ ВІДПОВІДАЛЬНІСТЮ "БАУРІС"***
Клопотання	***від 30.04.2013 № КОП-0017***
Згода (доручення) на проектування	***від 16.05.2013 № 08/7591***

2. Відомості про земельну ділянку (кадастровий № 8000000000:85:289:0008п)

Місце розташування (адреса)	***м. Київ, р-н Подільський, вул. Фрунзе, 58***
Площа	***0,2270 га***
Вид та термін користування	***Оренда на 5 років***
Цільове призначення	***для реконструкції АЗС, будівництва кафе-магазину***
Нормативна грошова оцінка (за попереднім розрахунком*)	***7 814 138 грн. 68 коп. відповідно витягу з технічної документації ПР-04945 від 22.01.2015***

*Наведені розрахунки нормативної грошової оцінки не є остаточними і будуть уточнені відповідно до вимог чинного законодавства при підготовці документу, що посвідчує право на землю.

3. Обґрунтування прийняття рішення

Відповідно до Земельного кодексу України та Порядку передачі (надання) земельних ділянок в користування або у власність в м. Києві, затвердженого рішенням Київради від 28.02.2013 №63/9120, Департаментом земельних ресурсів виконавчого органу Київської міської ради (Київської міської державної адміністрації) погоджено технічну документацію (висновок № від) та розроблено проект рішення Київської міської ради.

4. Мета прийняття рішення.

Метою прийняття рішення є забезпечення реалізації встановленого Земельним кодексом України права особи на оформлення права користування (власності) на землю.

5. Особливі характеристики ділянки.

Наявність будівель і споруд на ділянці: ***Забудована .На ділянці розташована будівля АЗС загальною площею 45,70 кв.м., яка належить товариству на підставі договору купівлі-продажу від 19.10.2009 №3850 (реєстрація в БТІ від 01.02.2010 №5574-П). Реконструкція ще не проведена. ТОВ "БАУРІС" отримані містобудівні умови та обмеження забудови земельної ділянки від 28.11.2012 №15759/0/12/009-12.***

Інші особливості : ***Проектом рішення передбачено поновити на 5 років договір оренди земельної ділянки від 06.06.2012 № 85-6-00517, площею 0,2270 га, укладений між Київською міською радою та товариством з обмеженою відповідальністю "БАУРІС" на підставі рішення Київської міської ради від 01.12.2011 №797/7033 та встановити, що розмір річної орендної плати, визначеної в договорі оренди земельної ділянки, підлягає приведенню у відповідність до норм законодавства. Заборгованість по платі за землю відсутня (довідка ДПІ у Подільському районі м. Києва від 12.04.2013 № 4080/10/15-51).***

6. Стан нормативно-правової бази у даній сфері правового регулювання.

Загальні засади та порядок передачі земельних ділянок у власність чи користування юридичним особам визначено Земельним кодексом України та Тимчасовим порядком передачі (надання) земельних ділянок у користування або у власність із земель комунальної власності в місті Києві, затвердженим рішенням Київради від 28.02.2013 №63/9120.

7. Фінансово-економічне обґрунтування.

Реалізація рішення не потребує додаткових витрат міського бюджету.

Відповідно до Податкового Кодексу України, Закону України "Про оренду землі" та рішення Київради від 04.02.2014 №6/10152 "Про Бюджет м.Києва на 2014 рік" (дод.11) орієнтовний розмір орендної плати складатиме ***781 413 грн. 87 коп. (10%)***

8. Прогноз соціально-економічних та інших наслідків прийняття рішення.

Наслідками прийняття розробленого проекту рішення стане:

- реалізація зацікавленою особою своїх прав щодо використання земельної ділянки;

Доповідач: директор департаменту земельних ресурсів Поліщук О.Г.

Директор Департаменту
земельних ресурсів **Поліщук О.Г.**

3

08/231-634/ПР
08.04.2015

Заступник міського голови –
секретар Київської міської ради

Прокопіву В.В.
Піковському І.О.
Державіну В.В.

Прошу розглянути проект рішення від 08.04.2015 № 08/231-634/ПР в установленому порядку.

Дутці Л.Я.

Для контролю за проходженням та тиражування.

Юнаковій С.М.

О.РЕЗНІКОВ

"08" квітня 2015 року
№ 08/231 – 634/ПР

17 КВІ 2015

095768

УКРАЇНА

ВИКОНАВЧИЙ ОРГАН КИЇВСЬКОЇ МІСЬКОЇ РАДИ
(КИЇВСЬКА МІСЬКА ДЕРЖАВНА АДМІНІСТРАЦІЯ)

вул. Хрещатик,36, м. Київ, 01044, тел. (044) 202 60 32, факс 202 76 41, e-mail:kmda@kma.gov.ua
E-mail:udzkmda@ukr.net Контактний центр міста Києва (044) 15 51 Код ЄДРПОУ 00022527

09.04.2015 № 005-488р
на № _____ *від* _____

Заступнику міського голови –
секретарю Київради
О. РЕЗНІКОВУ

Шановний Олексію Юрійовичу!

Київська міська державна адміністрація підготувала проект рішення Київської міської ради «Про поновлення ТОВАРИСТВУ З ОБМЕЖЕНОЮ ВІДПОВІДАЛЬНІСТЮ «ГРОТТО» договору оренди земельної ділянки для будівництва, експлуатації та обслуговування багатофункціонального житлово-адміністративно-торгово-громадського комплексу з центром дозвілля й паркінгом та диспетчерською пасажирського транспорту на примиканні вулиць Командарма Уборевича та Академіка Вернадського до просп. Академіка Палладіна у Святошинському районі м. Києва" (справа А-21113) та направляє для подальшого розгляду у відповідних комісіях Київської міської ради, відповідно до регламенту Київської міської ради, затвердженого рішенням Київської міської ради від 12.11.2014 №351/351.

З повагою
Керівник апарату В.Бондаренко

08/231-634/пр
08.04.2015

N15

КИЇВСЬКА МІСЬКА РАДА

III СЕСІЯ VII СКЛИКАННЯ

РІШЕННЯ

_____№_____

Про поновлення ТОВАРИСТВУ З ОБМЕЖЕНОЮ ВІДПОВІДАЛЬНІСТЮ „ГРОТТО" договору оренди земельної ділянки для будівництва, експлуатації та обслуговування багатофункціонального житлово-адміністративно-торгово-громадського комплексу з центром дозвілля й паркінгом та диспетчерською пасажирського транспорту на примиканні вулиць Командарма Уборевича та Академіка Вернадського до просп. Академіка Палладіна у Святошинському районі м. Києва

Київська міська рада
Департамент земельних ресурсів
Код земельної ділянки:
75:191:045

Проект рішення (екз.1)
ПР-6738
від 07.04.2015 до справи
А-21113

2 347008 067382

Відповідно до статті 33 Закону України „Про оренду землі" та розглянувши лист-повідомлення ТОВАРИСТВА З ОБМЕЖЕНОЮ ВІДПОВІДАЛЬНІСТЮ „ГРОТТО" від 15.05.2014 № КОП-0191, Київська міська рада

ВИРІШИЛА:

1. Поновити на 5 років договір оренди земельної ділянки від 28.10.2008 № 75-6-00432 площею 0,1452 га, в межах червоних ліній, (кадастровий номер 8000000000:75:191:0045), укладений між Київською міською радою та товариством з обмеженою відповідальністю „ГРОТТО" для будівництва, експлуатації та обслуговування багатофункціонального житлово-адміністративно-торгово-громадського комплексу з центром дозвілля й паркінгом та диспетчерською пасажирського транспорту на примиканні вулиць Командарма Уборевича та Академіка Вернадського до просп. Академіка Палладіна у Святошинському районі м. Києва на підставі рішення Київської міської ради від 27.12.2007 № 1615/4448 „Про передачу товариству з обмеженою відповідальністю "ГРОТТО" земельних ділянок для будівництва, експлуатації та обслуговування багатофункціонального житлово-адміністративно-торгово-громадського комплексу з центром дозвілля й паркінгом та диспетчерською пасажирського транспорту на примиканні вулиць Командарма Уборевича та Академіка Вернадського до просп. Академіка Палладіна у Святошинському районі м.Києва" (справа № А-21113).

2. Встановити, що розмір річної орендної плати, визначеної в договорі оренди земельної ділянки від 28.10.2008 № 75-6-00432, підлягає приведенню у відповідність до норм законодавства.

3. ТОВАРИСТВУ З ОБМЕЖЕНОЮ ВІДПОВІДАЛЬНІСТЮ „ГРОТТО":

3.1. У місячний термін надати до Департаменту земельних ресурсів виконавчого органу Київської міської ради (Київської міської державної адміністрації) документи, визначені чинним законодавством, для укладання додаткової угоди про поновлення договору оренди земельної ділянки від 28.10.2008 № 75-6-00432.

3.2. Виконати вимоги, викладені в листі Департаменту земельних ресурсів виконавчого органу Київської міської ради (Київської міської державної адміністрації) від 25.07.2014 № 05704-7128.

4. Контроль за виконанням цього рішення покласти на постійну комісію Київської міської ради з питань містобудування, архітектури та землекористування.

Київський міський голова В.Кличко

ПОДАННЯ:

Заступник голови Київської міської державної адміністрації — П. Рябікін

В.о. директора Департаменту земельних ресурсів виконавчого органу Київської міської ради (Київської міської державної адміністрації) — О. Поліщук

Начальник юридичного управління Департаменту земельних ресурсів виконавчого органу Київської міської ради (Київської міської державної адміністрації) — А. Гавриш

ПОГОДЖЕНО:

Постійна комісія Київської міської ради з питань містобудування, архітектури та землекористування

Голова — В. Прокопів

Секретар — Д. Гордон

Начальник управління правового забезпечення діяльності Київської міської ради — В. Державін

Постійна комісія Київської міської ради з питань транспорту та зв'язку

Голова — І. Піковський

Секретар — І. Кісільов

ПОЯСНЮВАЛЬНА ЗАПИСКА

№ ПЗ-11369 від 02.09.2014

до проекту рішення Київської міської ради:

Про поновлення ТОВАРИСТВУ З ОБМЕЖЕНОЮ ВІДПОВІДАЛЬНІСТЮ "ГРОТТО" договору оренди земельної ділянки для будівництва, експлуатації та обслуговування багатофункціонального житлово-адміністративно-торгово-громадського комплексу з центром дозвілля й паркінгом та диспетчерською пасажирського транспорту на примиканні вулиць Командарма Уборевича та Академіка Вернадського до просп. Академіка Палладіна у Святошинському районі м. Києва

До кадастрової справи
№ А-21113

2 347011 513692

1. Юридична особа:

Назва	***Товариство з обмеженою відповідальністю "ГРОТТО"***
Клопотання	***від 15.05.2014 № КОП-0191***
Згода (доручення) на проектування	***від 22.05.2014 № 08/7014***

2. Відомості про земельну ділянку (кадастровий № 8000000000:75:191:0045п)

Місце розташування (адреса)	***м. Київ, р-н Святошинський, на примиканні вулиць Командарма Уборевича та Академіка Вернадського до просп.Академіка Палладіна***
Площа	***0,1452 га***
Вид та термін користування	***Оренда на 5 років***
Цільове призначення	***для будівництва, експлуатації та обслуговування багатофункціонального житлово-адміністративно-торгово-громадського комплексу з центром дозвілля й паркінгом та диспетчерською пасажирського транспорту***
Нормативна грошова оцінка (за попереднім розрахунком*)	***5065644 грн. 37 коп. відповідно витягу з технічної документації ПР-04580 від 04.09.2014***

*Наведені розрахунки нормативної грошової оцінки не є остаточними і будуть уточнені відповідно до вимог чинного законодавства при підготовці документу, що посвідчує право на землю.

3. Обґрунтування прийняття рішення

Відповідно до Земельного кодексу України та Порядку передачі (надання) земельних ділянок в користування або у власність в м. Києві, затвердженого рішенням Київради від 28.02.2013 №63/9120, Департаментом земельних ресурсів виконавчого органу Київської міської ради (Київської міської державної адміністрації) погоджено технічну документацію (висновок № від) та розроблено проект рішення Київської міської ради.

4. Мета прийняття рішення.

Метою прийняття рішення є забезпечення реалізації встановленого Земельним кодексом України права особи на оформлення права користування (власності) на землю.

5. Особливі характеристики ділянки.

Наявність будівель і споруд на ділянці: ***Вільна від капітальної забудови***

Інші особливості : ***Земельна ділянка передається за рахунок земель товариства з обмеженою відповідальністю "ГРОТТО", договір оренди земельної ділянки укладений між Київською міською радою та товариством з обмеженою відповідальністю "ГРОТТО" від 28.10.2008 № 75-6-00432 (термін дії договору оренди земельної ділянки скінчився 28.10.2013).***

6. Стан нормативно-правової бази у даній сфері правового регулювання.

Загальні засади та порядок передачі земельних ділянок у власність чи користування юридичним особам визначено Земельним кодексом України та Тимчасовим порядком передачі (надання) земельних ділянок у користування або у власність із земель комунальної власності в місті Києві, затвердженим рішенням Київради від 28.02.2013 №63/9120.

7. Фінансово-економічне обґрунтування.

Реалізація рішення не потребує додаткових витрат міського бюджету.

Відповідно до Податкового Кодексу України, Закону України "Про оренду землі" та рішення Київради від 04.02.2014 №6/10152 "Про Бюджет м.Києва на 2014 рік" (дод.11) орієнтовний розмір орендної плати складатиме ***303938 грн. 66 коп.***

8. Прогноз соціально-економічних та інших наслідків прийняття рішення.

Наслідками прийняття розробленого проекту рішення стане:
- реалізація зацікавленою особою своїх прав щодо використання земельної ділянки;

Доповідач: в.о.директора департаменту земельних ресурсів Поліщук О.Г.

в.о.Директора Департаменту
земельних ресурсів **Поліщук О.Г.**

5 Піковському

19

Заступник міського голови –
секретар Київської міської ради

Прокопіву В.В.
Піковському І.О.
Андрійку Р.Ю.
Державіну В.В.

Прошу розглянути проект рішення від 08.04.2015 № 08/231-635/ПР в установленому порядку.

Дутці Л.Я.

Для контролю за проходженням та тиражування.

Юнаковій С.М.

О.РЕЗНІКОВ

09 КВІ 2015

"08" квітня 2015 року
№ 08/231 – 635/ПР

095765

08/231-635/ПР
08.04.2015

УКРАЇНА

ВИКОНАВЧИЙ ОРГАН КИЇВСЬКОЇ МІСЬКОЇ РАДИ
(КИЇВСЬКА МІСЬКА ДЕРЖАВНА АДМІНІСТРАЦІЯ)

вул. Хрещатик,36, м. Київ, 01044, тел. (044) 202 60 32, факс 202 76 41, e-mail:kmda@kma.gov.ua
E-mail:udzkmda@ukr.net Контактний центр міста Києва (044) 15 51 Код ЄДРПОУ 00022527

07.04.2015 № 009-491р
на № _____ *від* _____

Заступнику міського голови –
секретарю Київради
О. РЕЗНІКОВУ

Шановний Олексію Юрійовичу!

Київська міська державна адміністрація підготувала проект рішення Київської міської ради "Про затвердження проекту землеустрою щодо відведення земельних ділянок Державному територіально-галузевому об'єднанню "Південно-Західна залізниця" для обслуговування та експлуатації будівель і споруд залізничного транспорту, захисних та укріплювальних зелених насаджень в межах Солом'янського району м. Києва" (справа Д-6853) та направляє для подальшого розгляду у відповідних комісіях Київської міської ради, відповідно до регламенту Київської міської ради, затвердженого рішенням Київської міської ради від 12.11.2014 №351/351.

З повагою
Керівник апарату В.Бондаренко

08/231 - 635/пр
08.04.2015

16

КИЇВСЬКА МІСЬКА РАДА

III сесія VII скликання

РІШЕННЯ

_____№_____

Про затвердження проекту землеустрою щодо відведення земельних ділянок Державному територіально-галузевому об'єднанню „Південно-Західна залізниця" для обслуговування та експлуатації будівель і споруд залізничного транспорту, захисних та укріплювальних зелених насаджень в межах Солом'янського району м. Києва

Київська міська рада
Департамент земельних ресурсів
Код земельної ділянки:
72:003:006
72:438:002

Проект рішення (екз.1)
ПР-6734
від 07.04.2015 до справи
Д-6853
Заява ДЦ № 01013-000108099-014 від 28.10.2013
2 347008 067344

Відповідно до статей 92, 123 Земельного кодексу України, пунктів 4, 6 прикінцевих та перехідних положень Закону України „Про внесення змін до деяких законодавчих актів України щодо розмежування земель державної та комунальної власності", пункту 34 частини першої статті 26 Закону України "Про місцеве самоврядування в Україні", розглянувши проект землеустрою щодо відведення земельних ділянок, Київська міська рада

ВИРІШИЛА:

1. Затвердити проект землеустрою щодо відведення земельних ділянок Державному територіально-галузевому об'єднанню „Південно-Західна залізниця" площею 53,4488 га (кадастровий номер 8 000 000 000 72:438:0002) та площею 0,6014 га (кадастровий номер 8 000 000 000 72:003:0006) для обслуговування та експлуатації будівель і споруд залізничного транспорту, захисних та укріплювальних зелених насаджень в межах Солом'янського району м. Києва (категорія земель – землі промисловості, транспорту, зв`язку, енергетики, оборони та іншого призначення, справа **Д-6853**, заява ДЦ № 01013-000108099-014 від 28.10.2013).

2. Контроль за виконанням цього рішення покласти на постійну комісію Київської міської ради з питань містобудування, архітектури та землекористування.

Київський міський голова В. Кличко

ПОДАННЯ:

Заступник голови
Київської міської державної адміністрації П. Рябікін

В. о. директора
Департаменту земельних ресурсів
виконавчого органу Київської міської ради
(Київської міської державної адміністрації) О. Поліщук

Начальник юридичного управління
Департаменту земельних ресурсів
виконавчого органу Київської міської ради
(Київської міської державної адміністрації) А. Гавриш

ПОГОДЖЕНО:

Постійна комісія Київської міської ради
з питань містобудування, архітектури та землекористування

Голова В. Прокопів

Секретар Д. Гордон

Начальник управління
правового забезпечення діяльності
Київської міської ради В. Державін

Постійна комісія Київської міської ради
з питань транспорту та зв'язку

Голова І. Піковський
Секретар І. Кісільов

Постійна комісія Київської міської ради
з питань екологічної політики

Голова Р. Андрійко
Секретар С. Костюк

ПОЯСНЮВАЛЬНА ЗАПИСКА

від 09.12.2013 № ПЗ-10628

до проекту рішення Київської міської ради:

Про затвердження проекту землеустрою щодо відведення земельних ділянок Державному територіально-галузевому об'єднанню „Південно-Західна залізниця" для обслуговування та експлуатації будівель і споруд залізничного транспорту, захисних та укріплювальних зелених насаджень в межах Солом'янського району м. Києва

До кадастрової справи
№ Д-6853

2 347004 493949

1. Юридична особа:

Назва	*Державне територіально-галузеве об'єднання „Південно-Західна залізниця"*
Клопотання	*від 30.04.2013 № К-20954*
Згода (доручення) на проектування	*від 22.05.2013 № 456/9513*

2. Відомості про земельну ділянку (кадастрові номери 8 000 000 000 72:438:0002, 8 000 000 000 72:003:0006):

Місце розташування (адреса)	*м. Київ, р-н Солом'янський, в межах Солом'янського району*
Площа	*53,4488 га, 0,6014 га*
Вид та термін користування	*Постійне користування*
Цільове призначення	*для обслуговування та експлуатації будівель і споруд залізничного транспорту, захисних та укріплювальних зелених насаджень*

3. Обґрунтування прийняття рішення.

На замовлення зацікавленої особи землевпорядною організацією розроблено проект землеустрою щодо відведення земельної ділянки відповідно до Земельного кодексу України та Тимчасового порядку передачі (надання) земельних ділянок у користування або у власність із земель комунальної власності в місті Києві, затвердженого рішенням Київської міської ради від 28.02.2013 № 63/9120.

4. Мета прийняття рішення.

Метою прийняття рішення є забезпечення реалізації встановленого Земельним кодексом України права особи на оформлення права користування (власності) на землю.

5. Особливі характеристики ділянки.

Наявність будівель і споруд на ділянці: ***Забудована. На земельних ділянках розташовані залізничні колії, будівлі та споруди, які знаходяться на балансі Державного територіально-галузевого об'єднання „Південно-Західна залізниця", його структурних підрозділів (Київського будівельно-монтажного експлуатаційного управління № 1 Державного територіально-галузевого об'єднання „Південно-Західна залізниця", Вагонної дільниці станції Київ-Пасажирський Державного територіально-галузевого об'єднання „Південно-Західна залізниця", відокремленого підрозділу - Київська дистанція електропостачання Державного територіально-галузевого об'єднання „Південно-Західна залізниця", відокремленого підрозділу – Київська дистанція колії Державного територіально-галузевого об'єднання „Південно-Західна залізниця") та є державною власністю (листи ДТГО „Південно-Західна залізниця" від 29.04.2013 № НЗС-4/523, від 29.04.2013 № НЗС-4/524, від 29.04.2013 № НЗС-4/525, від 29.04.2013 № НЗС-4/526, від 29.04.2013 № НЗС-4/527, від 07.05.2013 № НЗС-4/620, від 07.05.2013 № НЗС-4/627, міністерства інфраструктури України від 16.02.2012 № 1461/16/10-12, від 15.04.2013 № 4082/16/10-13, від 15.04.2013 № 4085/10/10-13, від 15.04.2013 № 4130/16/10-10-13, від 15.04.2013 № 4131/16/10-13, від 22.04.2013 № 4406/16/10-13).***

Інші особливості: ***Земельні ділянки надаються Державному територіально-галузевому об'єднанню „Південно-Західна залізниця" за рахунок земель, раніше наданих на підставі рішень:***

- ***виконавчого комітету Київської міської ради депутатів трудящих від 11.01.1955 № 39 „Про відвод земельної ділянки тресту ресторанів та буфетів Південно-західної залізниці для розміщення парникового господарства";***
- ***виконавчого комітету Київської міської ради депутатів трудящих від 04.10.1971 № 1570 „Про відвод земельної ділянки госпрозрахунковому підприємству вагонів-ресторанів Київського міжобласного тресту дорожніх ресторанів під будівництво корпусу з побутовими приміщеннями";***
- ***виконавчого комітету Київської міської ради депутатів трудящих від 29.08.1968 № 1457 „Про відвод земельної ділянкою Київському відділенню Південно-західної залізниці під будівництво корпусу для централізованої бухгалтерії";***
- ***частково за рахунок міських земель не наданих у власність чи користування (довідки КО „Інститут Генерального плану м. Києва від 21.11.2011 №№ 03-2020, 03-2021, 03-2022, 03-2023, 03-2024, 03-2025, 03-2026, 03-2027, 03-2028, 03-2029, 03-2030, 03-2031).***

6. Стан нормативно-правової бази у даній сфері правового регулювання.

Загальні засади та порядок передачі земельних ділянок у власність чи користування визначено Земельним кодексом України та Тимчасовим порядком передачі (надання) земельних ділянок у користування або у власність із земель комунальної власності в місті Києві, затвердженого рішенням Київської міської ради від 28.02.2013 № 63/9120.

7. Фінансово-економічне обґрунтування.

Реалізація рішення не потребує додаткових витрат міського бюджету.

8. Прогноз соціально-економічних та інших наслідків прийняття рішення.

Наслідками прийняття розробленого проекту рішення стане:
- реалізація зацікавленою особою своїх прав щодо використання земельної ділянки.

В. о. директора
Департаменту земельних ресурсів **Поліщук О.Г.**

3

20

Заступник міського голови –
секретар Київської міської ради

Прокопіву В.В.
✓ Піковському І.О.
Державіну В.В.

Прошу розглянути проект рішення від 07.04.2015 № 08/231-626/ПР в установленому порядку.

Дутці Л.Я.

Для контролю за проходженням та тиражування.

Юнаковій С.М.

О.РЕЗНІКОВ

07 КВІ 2015

"07" квітня 2015 року
№ 08/231 – 626/ПР

095689

08/231-626/ПР
07.04.2015

УКРАЇНА

ВИКОНАВЧИЙ ОРГАН КИЇВСЬКОЇ МІСЬКОЇ РАДИ
(КИЇВСЬКА МІСЬКА ДЕРЖАВНА АДМІНІСТРАЦІЯ)

вул. Хрещатик,36, м. Київ, 01044, тел. (044) 202 60 32, факс 202 76 41, e-mail:kmda@kma.gov.ua
E-mail:udzkmda@ukr.net Контактний центр міста Києва (044) 15 51 Код ЄДРПОУ 00022527

07.04.2015 № 009-446/
на № _____ *від* _____

Заступнику міського голови –
секретарю Київради
О. РЕЗНІКОВУ

Шановний Олексію Юрійовичу!

Київська міська державна адміністрація підготувала проект рішення Київської міської ради „Про затвердження проекту землеустрою щодо відведення земельних ділянок державному підприємству "Дарницький вагоноремонтний завод" для експлуатації та обслуговування під'їзної залізничної колії на вул. Машиністівській у Дніпровському районі м. Києва" (справа Д-6377) та направляє для подальшого розгляду у відповідних комісіях Київської міської ради, відповідно до регламенту Київської міської ради, затвердженого рішенням Київської міської ради від 12.11.2014 № 351/351.

З повагою
Керівник апарату В.Бондаренко

08/231-626/пр
02.04.2015

КИЇВСЬКА МІСЬКА РАДА

III СЕСІЯ VII СКЛИКАННЯ

РІШЕННЯ

_____№_____

Про затвердження проекту землеустрою щодо відведення земельних ділянок державному підприємству «Дарницький вагоноремонтний завод» для експлуатації та обслуговування під'їзної залізничної колії на вул. Машиністівській у Дніпровському районі м. Києва

Київська міська рада
Департамент земельних ресурсів
Код земельної ділянки:
66:021:025
66:265:009

Проект рішення (екз.1)
ПР-6711
від 06.04.2015 до справи
Д-6377
Заява ДЦ № 01103-000144611-014 від 15.08.2014
2 347008 067115

Відповідно до статей 9, 117 Земельного кодексу України, пунктів 4, 6 прикінцевих та перехідних положень Закону України «Про внесення змін до деяких законодавчих актів України щодо розмежування земель державної та комунальної власності», статті 33 Закону України «Про місцеве самоврядування в Україні», розглянувши проект землеустрою щодо відведення земельної ділянки, Київська міська рада

ВИРІШИЛА:

1. Затвердити проект землеустрою щодо відведення земельних ділянок площею 0,6029 га (кадастровий номер 8000000000:66:021:0025), та площею 1,0674 га (кадастровий номер 8000000000:66:265:0009 державному підприємству «Дарницький вагоноремонтний завод» у постійне користування для експлуатації та обслуговування під'їзної залізничної колії на вул. Машиністівській у Дніпровському районі м. Києва (категорія земель – землі промисловості, транспорту, зв'язку, енергетики, оборони та іншого призначення, заява ДЦ від 15.08.2014 № 01103-000144611-014, справа № Д-6377).

2. Контроль за виконанням цього рішення покласти на постійну комісію Київської міської ради з питань містобудування, архітектури та землекористування.

Київський міський голова В.Кличко

ПОДАННЯ:

Заступник голови Київської міської державної адміністрації П.Рябікін

В.о. директора Департаменту земельних ресурсів виконавчого органу Київської міської ради (Київської міської державної адміністрації) О.Поліщук

Начальник юридичного управління Департаменту земельних ресурсів виконавчого органу Київської міської ради (Київської міської державної адміністрації) А. Гавриш

ПОГОДЖЕНО:

Постійна комісія Київської міської ради з питань містобудування, архітектури та землекористування

Голова комісії В.Прокопів

Секретар комісії Д.Гордон

Начальник управління правового забезпечення діяльності Київської міської ради В.Державін

Постійна комісія Київської міської ради з питань транспорту та зв'язку

Голова І. Піковський

Секретар І. Кісільов

ПОЯСНЮВАЛЬНА ЗАПИСКА

№ ПЗ-11366 від 01.09.2014

до проекту рішення Київської міської ради:

Про передачу державному підприємству "Дарницький вагоноремонтний завод" земельних ділянок для експлуатації та обслуговування під'їзної залізничної колії на вул. Машиністівській у Дніпровському районі м. Києва

До кадастрової справи
№ Д-6377

2 347011 513661

1. Юридична особа:

Назва	*Державне підприємство "Дарницький вагоноремонтний завод"*
Заява	*від 23.09.2011 № 569*
Рішення про надання дозволу на проектування	*від 10.11.2011 № 636/6872*

2. Відомості про земельні ділянки (кадастрові №№ 8000000000:66:021:0025; 8000000000:66:265:0009)

Місце розташування (адреса)	*м. Київ, р-н Дніпровський, вул. Машиністівська*
Площа	*0,6029 га| 1,0674 га*
Вид та термін користування	*Право в процесі оформлення (Постійне користування)*
Цільове призначення	*для експлуатації та обслуговування під'їзної залізничної колії*
Нормативна грошова оцінка (за попереднім розрахунком*)	*8 233 779 грн. 99 коп. відповідно витягу з технічної документації від 23.01.2014 (Головне управління Державного земельного агентства у м.Києві)| від 23.01.2014 (Головне управління Державного земельного агентства у м.Києві)*

3. Обґрунтування прийняття рішення

На замовлення зацікавленої особи землевпорядною організацією розроблено проект землеустрою щодо відведення земельної ділянки, який згідно із ст. 123 Земельного кодексу України погоджено з відповідними органами, зокрема:

орган архітектури	*№ 12961/0/18-3/09-12 від 03.10.2012*
територіальний орган, що здійснює реалізацію державної політики у сфері земельних відносин	*№ 19-26-0.31-958/2-14 від 03.03.2014*

Відповідно до Земельного кодексу України та Порядку передачі (надання) земельних ділянок в користування або у власність в м. Києві, затвердженого рішенням Київради від 28.02.2013 №63/9120, Департаментом земельних ресурсів виконавчого органу Київської міської ради (Київської міської державної адміністрації) розроблено проект рішення Київської міської ради.

Мета прийняття рішення

Метою прийняття рішення є забезпечення реалізації встановленого Земельним кодексом України права особи на оформлення права користування (власності) на землю.

Особливі характеристики ділянки

Наявність будівель і споруд на ділянках: ***Земельні ділянки вільні від капітальної забудови, знаходиться під'їзна залізнична колія, яка згідно наказу Міністерства інфраструктури України від 25.12.2013 № 1055 закріплена за ДП «Дарницький вагоноремонтний завод».***

Інші особливості

Земельні ділянки плануються до відведення із земель комунальної власності територіальної громади міста Києва. Відповідно до Генерального плану міста, затвердженого рішенням Київради від 28.03.02 №370/1804, територія за функціональним призначенням належить частково до території залізниць та частково до території середньоповерхової житлової забудови.

Стан нормативно-правової бази у даній сфері правового регулювання.

Загальні засади та порядок передачі земельних ділянок у власність чи користування юридичним особам визначено Земельним кодексом України та Регламентом розгляду питань щодо набуття та реалізації права користування землею в м. Києві, затвердженим рішенням Київ ради від 28.02.2013 № 63/9120.

Фінансово-економічне обґрунтування.

Реалізація рішення не потребує додаткових витрат міського бюджету.

Прогноз соціально-економічних та інших наслідків прийняття рішення.

Наслідками прийняття розробленого проекту рішення стане:
- реалізація зацікавленою особою своїх прав щодо використання земельної ділянки;

Доповідач: директор Департаменту земельних ресурсів Поліщук О.Г.

В.о. директора О.Поліщук

3

Заступник міського голови –
секретар Київської міської ради

Прокопіву В.В.
Піковському І.О.
Державіну В.В.

Прошу розглянути проект рішення від 20.03.2015 №08/231-555/ПР в установленому порядку.

Дутці Л.Я.

Для контролю за проходженням та тиражування.

Юнаковій С.М.

О.РЕЗНІКОВ

"20" березня 2015 року
№ 08/231 – 555/ПР

095722

08/231-555/пр
20.03.2015

УКРАЇНА

ВИКОНАВЧИЙ ОРГАН КИЇВСЬКОЇ МІСЬКОЇ РАДИ
(КИЇВСЬКА МІСЬКА ДЕРЖАВНА АДМІНІСТРАЦІЯ)

вул. Хрещатик,36, м. Київ, 01044, тел. (044) 202 60 32, факс 202 76 41, e-mail:kmda@kma.gov.ua
E-mail:udzkmda@ukr.net Контактний центр міста Києва (044) 15 51 Код ЄДРПОУ 00022527

18.03.2015 № 009-3099
*на №*_____ *від* _____

Заступнику міського голови –
секретарю Київради
О. РЕЗНІКОВУ

Шановний Олексію Юрійовичу!

Київська міська державна адміністрація підготувала проект рішення Київської міської ради "Про поновлення договору оренди земельної ділянки товариству з обмеженою відповідальністю "АВТОЛІНІЯ" для будівництва, експлуатації та обслуговування автостоянки на вул. Леніна між вул. Першого травня та вул. Автотранспортною у Дарницькому районі м. Києва" (справа А-14047) та направляє для подальшого розгляду у відповідних комісіях Київської міської ради, відповідно до регламенту Київської міської ради, затвердженого рішенням Київської міської ради від 12.11.2014 № 351/351.

З повагою
Керівник апарату В. Бондаренко

08/231-555/ПР
20.03.2015

КИЇВСЬКА МІСЬКА РАДА

III СЕСІЯ VII СКЛИКАННЯ

РІШЕННЯ

_____№_____

Київська міська рада
Департамент земельних ресурсів
Код земельної ділянки:
90:243:019

Проект рішення (екз.1)
ПР-6696
від 16.03.2015 до справи
А-14047

2 347008 066965

Про поновлення договору оренди земельної ділянки товариству з обмеженою відповідальністю «АВТОЛІНІЯ» для будівництва, експлуатації та обслуговування автостоянки на вул. Леніна між вул. Першого травня та вул. Автотранспортною у Дарницькому районі м. Києва

Відповідно до статей 9, 83, 93 Земельного кодексу України, статті 33 Закону України «Про оренду землі», Закону України «Про внесення змін до деяких законодавчих актів України щодо розмежування земель державної та комунальної власності», пункту 34 частини першої статті 26 Закону України «Про місцеве самоврядування в Україні» та враховуючи лист-повідомлення товариства з обмеженою відповідальністю «АВТОЛІНІЯ» від 19.12.2007, Київська міська рада

ВИРІШИЛА:

1. Поновити на 3 роки договір оренди земельної ділянки № 63-6-00362 від 13.04.2006 площею 0,5349 га, в межах червоних ліній (кадастровий номер 8000000000:90:243:0019), укладений між Київською міською радою та товариством з обмеженою відповідальністю «АВТОЛІНІЯ» для будівництва, експлуатації та обслуговування автостоянки на підставі рішення Київської міської ради від 11.10.2005 № 221/3682 «Про передачу товариству з обмеженою відповідальністю «АВТОЛІНІЯ» земельної ділянки для будівництва, експлуатації та обслуговування автостоянки на вул. Леніна між вул. Першого травня та вул. Автотранспортною у Дарницькому районі м. Києва» (справа № **А-14047**).

2. Встановити, що розмір річної орендної плати, визначеної в договорі оренди земельної ділянки від 13.04.2006 № 63-6-00362, підлягає приведенню у відповідність до норм законодавства.

3. Товариству з обмеженою відповідальністю «АВТОЛІНІЯ»:

3.1. У місячний термін надати до Департаменту земельних ресурсів виконавчого органу Київської міської ради (Київської міської державної адміністрації) документи, визначені чинним законодавством, для укладання додаткової угоди про поновлення договору оренди земельної ділянки від 13.04.2006 № 63-6-00362.

3.2. Виконати вимоги, викладені в листі Департаменту земельних ресурсів виконавчого органу Київської міської ради (Київської міської державної адміністрації) від 19.12.2014 № 057041-14574.

3.3. Питання пайової участі та укладання з Департаментом економіки та інвестицій виконавчого органу Київської міської ради (Київської міської державної адміністрації) договору про пайову участь вирішувати в порядку та випадках, встановлених законодавством.

4. Контроль за виконанням цього рішення покласти на постійну комісію Київської міської ради з питань містобудування, архітектури та землекористування.

Київський міський голова В. Кличко

ПОДАННЯ:

Заступник голови Київської міської державної адміністрації — П.Рябікін

Директор Департаменту земельних ресурсів виконавчого органу Київської міської ради (Київської міської державної адміністрації) — О.Поліщук

Начальник юридичного управління Департаменту земельних ресурсів виконавчого органу Київської міської ради (Київської міської державної адміністрації) — А. Гавриш

ПОГОДЖЕНО:

Постійна комісія Київської міської ради з питань містобудування, архітектури та землекористування

Голова комісії — В.Прокопів

Секретар комісії — Д.Гордон

Начальник управління правового забезпечення діяльності Київської міської ради — В.Державін

Постійна комісія Київської міської ради з питань транспорту та зв'язку

Голова — І. Піковський

Секретар — І. Кісільов

ПОЯСНЮВАЛЬНА ЗАПИСКА

№ ПЗ-12963 від 11.03.2015

до проекту рішення Київської міської ради:

Про поновлення договору оренди земельної ділянки товариству з обмеженою відповідальністю "АВТОЛІНІЯ" для будівництва, експлуатації та обслуговування автостоянки на вул. Леніна між вул. Першого травня та вул. Автотранспортною у Дарницькому районі м. Києва

До кадастрової справи
№ А-14047
2 347011 529631

1. Юридична особа:

Назва	*Товариство з обмеженою відповідальністю "АВТОЛІНІЯ"*
Клопотання	*від 19.12.2007 б/н*
Згода (доручення) на проектування	*від 19.12.2007 № 47661.*

2. Відомості про земельну ділянку (кадастровий № 8000000000:90:243:0019)

Місце розташування (адреса)	*м. Київ, р-н Дарницький, вул. Леніна між вул. Першого травня та вул. Автотранспортною*
Площа	*0,5349 га*
Вид та термін користування	*Право в процесі оформлення (Оренда на 3 роки)*
Цільове призначення	*для будівництва експлуатації та обслуговування автостоянки*
Нормативна грошова оцінка (за попереднім розрахунком*)	*5 818 587 грн. 54 коп. відповідно витягу з технічної документації ПР-05086 від 10.03.2015*

*Наведені розрахунки нормативної грошової оцінки не є остаточними і будуть уточнені відповідно до вимог чинного законодавства при підготовці документу, що посвідчує право на землю.

3. Обґрунтування прийняття рішення

Відповідно до Земельного кодексу України та Порядку передачі (надання) земельних ділянок в користування або у власність в м. Києві, затвердженого рішенням Київради від 28.02.2013 №63/9120, Департаментом земельних ресурсів виконавчого органу Київської міської ради (Київської міської державної адміністрації) погоджено технічну документацію (висновок №05-4972 від 20.08.2009) та розроблено проект рішення Київської міської ради.

4. Мета прийняття рішення.

Метою прийняття рішення є забезпечення реалізації встановленого Земельним кодексом України права особи на оформлення права користування (власності) на землю.

5. Особливі характеристики ділянки.

Наявність будівель і споруд на ділянці: *Вільна від капітальної забудови , огорожена, на ділянці розташовано автостоянку.*

Інші особливості : ***Земельна ділянка розташована в межах червоних ліній вул. Леніна.***
Договір оренди № 63-6-00362 від 13.04.2006. Строк оренди по договору закінчився 13.04.2009.

6. Стан нормативно-правової бази у даній сфері правового регулювання.

Загальні засади та порядок передачі земельних ділянок у власність чи користування юридичним особам визначено Земельним кодексом України та Тимчасовим порядком передачі (надання) земельних ділянок у користування або у власність із земель комунальної власності в місті Києві, затвердженим рішенням Київради від 28.02.2013 №63/9120.

7. Фінансово-економічне обґрунтування.

Реалізація рішення не потребує додаткових витрат міського бюджету.

Відповідно до Податкового Кодексу України, Закону України "Про оренду землі" та рішення Київради від 04.02.2014 №6/10152 "Про Бюджет м.Києва на 2014 рік" (дод.11) орієнтовний розмір орендної плати складатиме ***232 743 грн. 50 коп. (4%)***

8. Прогноз соціально-економічних та інших наслідків прийняття рішення.

Наслідками прийняття розробленого проекту рішення стане:
- реалізація зацікавленою особою своїх прав щодо використання земельної ділянки;

Доповідач: директор департаменту земельних ресурсів Поліщук О.Г.

Директор Департаменту
земельних ресурсів **Поліщук О.Г.**

5,5

22

Заступник міського голови –
секретар Київської міської ради

Прокопіву В.В.
Піковському І.О.
Державіну В.В.

Прошу розглянути проект рішення від 07.04.2015 № 08/231-625/ПР в установленому порядку.

Дутці Л.Я.

Для контролю за проходженням та тиражування.

Юнаковій С.М.

О.РЕЗНІКОВ

"07" квітня 2015 року
№ 08/231 – 625/ПР

07 КВІ 2015

095735

08/231-625/пр
07.04.2015

УКРАЇНА

ВИКОНАВЧИЙ ОРГАН КИЇВСЬКОЇ МІСЬКОЇ РАДИ
(КИЇВСЬКА МІСЬКА ДЕРЖАВНА АДМІНІСТРАЦІЯ)

вул. Хрещатик,36, м. Київ, 01044, тел. (044) 202 60 32, факс 202 76 41, e-mail:kmda@kma.gov.ua
E-mail:udzkmda@ukr.net Контактний центр міста Києва (044) 15 51 Код ЄДРПОУ 00022527

07.04.2015 № 08/231-625/ПР
на № _____ *від* _____

Заступнику міського голови –
секретарю Київради
О. РЕЗНІКОВУ

Шановний Олексію Юрійовичу!

Київська міська державна адміністрація підготувала проект рішення Київської міської ради «Про відмову товариству з обмеженою відповідальністю «КІБ» в поновленні договору оренди земельних ділянок для будівництва, експлуатації та обслуговування автозаправного комплексу на вул. Богатирській в Оболонському районі м. Києва» (справа А-20616) та направляє для подальшого розгляду у відповідних комісіях Київської міської ради, відповідно до регламенту Київської міської ради, затвердженого рішенням Київської міської ради від 12.11.2014 № 351/351.

З повагою
Керівник апарату В. Бондаренко

08/231-625/пр
07.04.2015

КИЇВСЬКА МІСЬКА РАДА

III СЕСІЯ VII СКЛИКАННЯ

РІШЕННЯ

_____№_____

Про відмову товариству з обмеженою відповідальністю «КІБ» в поновленні договору оренди земельних ділянок для будівництва, експлуатації та обслуговування автозаправного комплексу на вул. Богатирській в Оболонському районі м. Києва

Київська міська рада
Департамент земельних ресурсів
Код земельної ділянки:
78:087:002
78:087:007
78:087:008
78:087:009

Проект рішення (екз.1)
ПР-6714
від 06.04.2015 до справи
А-20616
2 347008 067146

Відповідно до статей 9, 93 Земельного кодексу України, статей 31, 33 Закону України «Про оренду землі», пункту 34 статті 26 Закону України «Про місцеве самоврядування в Україні», розглянувши листи-звернення товариства з обмеженою відповідальністю «КІБ» від 10.11.2011 № 9764-01 та від 25.12.2012 № 5 про поновлення договору оренди земельних ділянок та враховуючи, що земельні ділянки не забудовані відповідно до умов договору їх оренди, Київська міська рада

ВИРІШИЛА:

1. Відмовити в поновленні договору оренди земельних ділянок площами 0,1903 га, 0,0079 га, 0,0790 га, 0,0078 га (кадастрові номери 8000000000:78:087:0002, 8000000000:78:087:0007, 8000000000:78:087:0008, 8000000000:78:087:0009) на вул. Богатирській в Оболонському районі м. Києва від 27.07.2007 № 78-6-00452, укладеного між Київською міською радою та товариством з обмеженою відповідальністю «КІБ» на підставі рішення Київської міської ради від 06.10.2005 № 75/3539 «Про передачу земельних ділянок товариству з обмеженою відповідальністю «КІБ» для будівництва, експлуатації та обслуговування автозаправного комплексу на вул. Богатирській в Оболонському районі м. Києва» (справа № **А-20616**).

2. Департаменту земельних ресурсів виконавчого органу Київської міської ради (Київської міської державної адміністрації) проінформувати товариство з обмеженою відповідальністю «КІБ» про прийняття цього рішення.

3. Земельні ділянки, зазначені в пункті 1 цього рішення, віднести до міських земель, не наданих у власність чи користування.

4. Контроль за виконанням цього рішення покласти на постійну комісію Київської міської ради з питань містобудування, архітектури та землекористування.

Київський міський голова В. Кличко

ПОДАННЯ:

Заступник голови Київської міської державної адміністрації — П. Рябікін

Директор Департаменту земельних ресурсів виконавчого органу Київської міської ради (Київської міської державної адміністрації) — О. Поліщук

Начальник юридичного управління Департаменту земельних ресурсів виконавчого органу Київської міської ради (Київської міської державної адміністрації) — А. Гавриш

ПОГОДЖЕНО:

Постійна комісія Київської міської ради з питань містобудування, архітектури та землекористування

Голова — В. Прокопів

Секретар — Д. Гордон

Постійна комісія Київської міської ради з питань транспорту та зв'язку

Голова — І. Піковський

Секретар — І. Кісільов

Начальник управління правового забезпечення діяльності Київської міської ради — В. Державін

ПОЯСНЮВАЛЬНА ЗАПИСКА

До кадастрової справи
№ А-20616

2 347011 516143

№ ПЗ-11614 від 29.09.2014

до проекту рішення Київської міської ради:

Про відмову товариству з обмеженою відповідальністю "КІБ" в поновленні договору оренди земельних ділянок для будівництва, експлуатації та обслуговування автозаправного комплексу на вул. Богатирській в Оболонському районі м. Києва

1. Юридична особа:

Назва	*Товариство з обмеженою відповідальністю "КІБ"*
Розпорядчий документ про надання з/д	*рішення Київської міської ради від 06.10.2005 № 75/3539*
Документ, що посвідчує право користування(володіння) з/д	*Договір від 27.07.2007 № 78-6-00452*

2. Відомості про земельну ділянку (кадастровий № 78:087:002|78:087:007|78:087:008|78:087:009)

Місце розташування (адреса)	*м. Київ, р-н Оболонський, вул. Богатирська*
Площа	*0,1903 га\0,0079 га\0,0790 га\0,0078 га*
Вид та термін користування	*Оренда на 1 рік (термін дії скінчився)| Оренда на 5 років (термін дії скінчився)*
Цільове призначення	*для будівництва,експлуатації та обслуговування автозаправного комплексу| на період будівництва*

3. Обґрунтування прийняття рішення

Враховуючи , що земельні ділянки не забудована відповідно до умов договору їх оренди, Департаментом земельних ресурсів виконавчого органу Київської міської ради (Київської міської державної адміністрації) розроблено даний проект рішення Київської міської ради.

4. Особливі характеристики ділянки.

Наявність будівель і споруд на ділянці: *Вільна від капітальної забудови*

Інші особливості : *Земельні ділянки не освоєні орендарем (не забудовані відповідно до умов договору їх оренди).*
Термін оренди земельної ділянки площею 0,1903 га закінчився 27.07.2008, а термін оренди земельних ділянок площами 0,0079 га, 0,0790 га, 0,0078 га закінчився 27.07.2012.
Київською міською радою рішення про поновлення договору оренди землі не приймалось.
Земельні ділянки площами 0,0079 га, 0,0790 га, 0,0078 розміщені в межах червоних ліній.
На земельних ділянках розміщені зелені насадження.
Земельна ділянка відноситься до зеленої зони.
Проектом рішення передбачається відмовити ТОВ "КІБ" в поновленні договору оренди земельних ділянок від 13.04.2006 № 78-6-00370.

5. Мета прийняття рішення.

Метою прийняття рішення є впорядкування земельних відносин

Доповідач: директор департаменту земельних ресурсів Поліщук О.Г.

Директор департаменту
земельних ресурсів **Поліщук О.Г.**

№ 23

08/231-539/ПР
18.03.2015

КИЇВСЬКА МІСЬКА РАДА

III СЕСІЯ VII СКЛИКАННЯ

РІШЕННЯ

_____№_____

Київська міська рада
Департамент земельних ресурсів
Код земельної ділянки:
78:094:017
78:094:164

Проект рішення (екз.1)
ПР-6682
від 13.03.2015 до справи
А-20873

2 347008 066828

Про відмову товариству з обмеженою відповідальністю «ВОЛЮРМ» в поновленні договору оренди земельної ділянки для будівництва, експлуатації та обслуговування автозаправної станції на просп. Героїв Сталінграда, 2 в Оболонському районі м. Києва та визначення переліку земельних ділянок для опрацювання можливості продажу їх (або права оренди на них) на земельних торгах

Відповідно до статей 9, 93, 127, 134-136 Земельного кодексу України, статей 31, 33 Закону України «Про оренду землі», пункту 34 статті 26 Закону України «Про місцеве самоврядування в Україні», рішення Київської міської ради від 19.07.2005 № 810/3385 «Про врегулювання питань продажу земельних ділянок в місті Києві» (із змінами і доповненнями), розглянувши клопотання товариства з обмеженою відповідальністю «ВОЛЮРМ» від 27.09.2013 № КОП-0084 про поновлення договору оренди земельної ділянки та враховуючи рішення господарського суду м. Києва від 11.04.2013 у справі № 910/4196/13, Київська міська рада

ВИРІШИЛА:

1. Відмовити товариству з обмеженою відповідальністю «ВОЛЮРМ» в поновленні договору оренди земельної ділянки від 20.09.2005 № 78-6-00308 площею 0,1220 га (кадастровий номер 8000000000:78:094:0017), укладеного між Київською міською радою та товариством з обмеженою відповідальністю «ВОЛЮРМ» для будівництва, експлуатації та обслуговування автозаправної станції на просп. Героїв Сталінграда, 2 в Оболонському районі м. Києва на підставі пункту 36 рішення Київської міської ради від 15.07.2004 № 419-5/1829 «Про надання і вилучення земельних ділянок та припинення права користування землею» (справа № **А-20873**).

2. Надати Департаменту земельних ресурсів виконавчого органу Київської міської ради (Київської міської державної адміністрації) дозвіл:

2.1. На опрацювання земельної ділянки орієнтовною площею 0,14 га для будівництва торговельного комплексу з об'єктами автообслуговування на просп. Героїв Сталінграда, 2 в Оболонському районі м. Києва щодо можливості її продажу на земельних торгах.

2.2. На розроблення документації із землеустрою та іншої документації, передбаченої законодавством України, необхідної для підготовки зазначеної земельної ділянки до продажу на земельних торгах.

3. Департаменту земельних ресурсів виконавчого органу Київської міської ради (Київської міської державної адміністрації):

3.1. Проінформувати товариство з обмеженою відповідальністю «ВОЛЮРМ» про прийняття цього рішення.

3.2. Вжити організаційні заходи, пов'язані з підготовкою та проведенням земельних торгів з продажу земельної ділянки орієнтовною площею 0,14 га для будівництва торговельного комплексу з об'єктами автообслуговування на просп. Героїв Сталінграда, 2 в Оболонському районі м. Києва.

4. Департаменту містобудування та архітектури виконавчого органу Київської міської ради (Київської міської державної адміністрації) при погодженні проекту землеустрою щодо відведення вищезазначеної земельної ділянки забезпечити надання Департаменту земельних ресурсів виконавчого органу Київської міської ради (Київської міської державної адміністрації) містобудівних умов і обмежень її забудови.

5. Контроль за виконанням цього рішення покласти на постійну комісію Київської міської ради з питань містобудування, архітектури та землекористування.

Київський міський голова В. Кличко

ПОДАННЯ:

Заступник голови Київської міської державної адміністрації — П. Рябікін

Директор Департаменту земельних ресурсів виконавчого органу Київської міської ради (Київської міської державної адміністрації) — О. Поліщук

Начальник юридичного управління Департаменту земельних ресурсів виконавчого органу Київської міської ради (Київської міської державної адміністрації) — А. Гавриш

ПОГОДЖЕНО:

07.09.2015

Постійна комісія Київської міської ради з питань містобудування, архітектури та землекористування

Голова — В. Прокопів

Секретар — Д. Гордон

Начальник управління правового забезпечення діяльності Київської міської ради — В. Державін

Постійна комісія Київської міської ради з питань транспорту та зв'язку

Голова — І. Піковський

Секретар — І. Кісільов

№24 08/231-615/пр 07.04.2015

КИЇВСЬКА МІСЬКА РАДА

III сесія VII скликання

РІШЕННЯ

_____№_____

Про передачу земельної ділянки ТОВАРИСТВУ З ОБМЕЖЕНОЮ ВІДПОВІДАЛЬНІСТЮ „БОНАП" для будівництва транспортної інфраструктури на просп. Правди, 19 у Подільському районі м. Києва

Київська міська рада
Департамент земельних ресурсів
Код земельної ділянки:
85:398:095

Проект рішення (екз.1)
ПР-6702
від 06.04.2015 до справи
Д-7045
Заява ДЦ № 01006-000170415-014 від 16.03.2015
2 347008 067023

Відповідно до статей 9, 83, 93, 123, 124 Земельного кодексу України, Закону України «Про внесення змін до деяких законодавчих актів України щодо розмежування земель державної та комунальної власності», пункту 34 частини першої статті 26 Закону України «Про місцеве самоврядування в Україні» та розглянувши проект землеустрою щодо відведення земельної ділянки, Київська міська рада

ВИРІШИЛА:

1. Затвердити проект землеустрою щодо відведення земельної ділянки ТОВАРИСТВУ З ОБМЕЖЕНОЮ ВІДПОВІДАЛЬНІСТЮ „БОНАП" для будівництва транспортної інфраструктури на просп. Правди, 19 у Подільському районі м. Києва (категорія земель – землі промисловості, транспорту, зв'язку, енергетики, оборони та іншого призначення, справа Д-7045, заява ДЦ № 01006-000170415-014 від 16.03.2015).

2. Передати ТОВАРИСТВУ З ОБМЕЖЕНОЮ ВІДПОВІДАЛЬНІСТЮ „БОНАП", за умови виконання пункту 3 цього рішення, в короткострокову оренду на 5 років земельну ділянку площею 0,6570 га, в тому числі площею 0,04636 га в межах червоних ліній, (кадастровий номер 8000000000:85:398:0095) для будівництва транспортної інфраструктури на просп. Правди, 19 у Подільському районі м. Києва із земель комунальної власності територіальної громади міста Києва.

3. ТОВАРИСТВУ З ОБМЕЖЕНОЮ ВІДПОВІДАЛЬНІСТЮ „БОНАП":

3.1. Виконувати обов'язки землекористувача відповідно до статті 96 Земельного кодексу України.

3.2. У місячний термін надати до Департаменту земельних ресурсів виконавчого органу Київської міської ради (Київської міської державної адміністрації) документи, визначені чинним законодавством, необхідні для укладання договору оренди земельної ділянки.

3.3. Забезпечити вільний доступ для прокладання нових, ремонту та експлуатації існуючих інженерних мереж та споруд, що знаходяться в межах земельної ділянки.

3.4. Питання пайової участі та укладання з Департаментом економіки та інвестицій виконавчого органу Київської міської ради (Київської міської державної адміністрації) договору про пайову участь вирішувати в порядку та випадках, встановлених законодавством.

3.6. Виконати вимоги, викладені в листах Департаменту містобудування та архітектури від 08.10.2013 № 17855/0/12/27-13 та Головного управління Держземагентства у м. Києві від 17.02.2015 № 19-26-0.3-2406/2-15.

3.7. Земельну ділянку в межах червоних ліній використовувати з обмеженнями відповідно до вимог містобудівного законодавства.

4. Попередити землекористувача, що використання земельної ділянки не за цільовим призначенням тягне за собою припинення права користування нею відповідно до вимог статей 141, 143 Земельного кодексу України.

5. Контроль за виконанням цього рішення покласти на постійну комісію Київської міської ради з питань містобудування, архітектури та землекористування.

Київський міський голова В. Кличко

ПОДАННЯ:

Заступник голови Київської
міської державної адміністрації П.Рябікін

Директор Департаменту
земельних ресурсів
виконавчого органу Київської міської ради
(Київської міської державної адміністрації) О.Поліщук

Начальник юридичного управління
Департаменту земельних ресурсів
виконавчого органу Київської міської ради
(Київської міської державної адміністрації) А. Гавриш

ПОГОДЖЕНО:

Постійна комісія Київської міської ради з питань
містобудування, архітектури та землекористування

Голова комісії В.Прокопів

Секретар комісії Д.Гордон

Начальник управління
правового забезпечення діяльності
Київської міської ради В.Державін

№25

08/231-497/ПР
15.08.2014

КИЇВСЬКА МІСЬКА РАДА

II СЕСІЯ VII СКЛИКАННЯ

РІШЕННЯ

_____№_____

Про передачу комунальному підприємству "Київтранспарксервіс" земельної ділянки для влаштування, експлуатації та обслуговування відкритої автостоянки з об'єктами транспортної інфраструктури на вул.Сиваській (поруч з вул.Астраханською) у Дніпровському районі м. Києва

Київська міська рада
Департамент земельних ресурсів
Код земельної ділянки:
66:056:010

Проект рішення (екз.1)
ПР-5428
від 06.08.2014 до справи
Д-6644
Заява ДЦ № 01109-00010948 014 від 06.11.2013
2 347008 054283

Відповідно до статей 92, 120, 123 Земельного кодексу України та розглянувши проект землеустрою щодо відведення земельної ділянки, Київська міська рада

ВИРІШИЛА:

1. Затвердити проект землеустрою щодо відведення земельної ділянки комунальному підприємству "Київтранспарксервіс" для влаштування, експлуатації та обслуговування відкритої автостоянки з об'єктами транспортної інфраструктури на вул. Сиваській (поруч з вул. Астраханською) у Дніпровському районі м. Києва (справа Д-6644, заява ДЦ № 01109-000109489-014 від 06.11.2013).

2. Передати комунальному підприємству "Київтранспарксервіс", за умови виконання пункту 3 цього рішення, в постійне користування земельну ділянку площею 0,4000 га (кадастровий номер 8000000000:66:056:0010) для влаштування, експлуатації та обслуговування відкритої автостоянки з об'єктами транспортної інфраструктури на вул. Сиваській (поруч з вул. Астраханською) у Дніпровському районі м. Києва із земель комунальної власності територіальної громади міста Києва.

3. Комунальному підприємству "Київтранспарксервіс:

3.1. Виконувати обов'язки землекористувача відповідно до вимог статті 96 Земельного кодексу України.

3.2. Забезпечити вільний доступ для прокладання нових, ремонту та експлуатації існуючих інженерних мереж і споруд, що знаходяться в межах земельної ділянки.

3.3. Виконати вимоги, викладені в листах Головного управління містобудування та архітектури від 12.10.2012 № 13449/0/18-3/19-12, Головного управління Держземагентства у м. Києві від 12.09.2013 № 3362, приватного акціонерного товариства „Київгаз" від 29.03.2013 № 721/12-4.

3.4. Питання майнових відносин вирішувати в установленому порядку.

3.5. Питання пайової участі вирішити відповідно до чинного законодавства.

3.6. Вжити заходів щодо державної реєстрації права постійного користування на земельну ділянку, у порядку встановленому Законом України „Про державну реєстрацію речових прав на нерухоме майно та їх обтяжень".

4. Попередити землекористувача, що використання землі не за цільовим призначенням тягне за собою припинення права користування нею відповідно до вимог статей 141, 143 Земельного кодексу України.

5. Контроль за виконанням цього рішення покласти на постійну комісію Київської міської ради з питань містобудування, архітектури та землекористування.

Київський міський голова В.Кличко

ПОДАННЯ:

Заступник голови Київської
міської державної адміністрації — П. Рябікін

Директор Департаменту
земельних ресурсів
виконавчого органу Київської міської ради
(Київської міської державної адміністрації) — Ю. Кулаковський

Начальник юридичного управління
Департаменту земельних ресурсів
виконавчого органу Київської міської ради
(Київської міської державної адміністрації) — А. Гавриш

ПОГОДЖЕНО:

31.03.2015 з правками комітет

Постійна комісія Київської міської
ради з питань містобудування, архітектури
та землекористування

Голова — В. Прокопів

Секретар — Д. Гордон

Начальник управління
правового забезпечення діяльності
Київської міської ради — В. Державін

Постійна комісія Київради з питань
транспорту та зв'язку

Голова — І. Піковський

Секретар — І. Кісільов

№26

08/231 – 6442/ПР
28.08.2014

КИЇВСЬКА МІСЬКА РАДА

II СЕСІЯ VII СКЛИКАННЯ

РІШЕННЯ

_____№_____

Про передачу комунальному підприємству "Київтранспарксервіс" земельної ділянки для влаштування, експлуатації та обслуговування відкритої автостоянки з об'єктами транспортної інфраструктури на вул. Єлизавети Чавдар, 1-3 у Дарницькому районі м. Києва

Київська міська рада
Департамент земельних ресурсів
Код земельної ділянки:
90:290:034

Проект рішення (екз.1)
ПР-5636
від 26.08.2014 до справи
Д-6867
Заява ДЦ № 01006-000109360 014 від 05.11.2013
2 347008 056362

Відповідно до статей 9, 93, 123, 124 Земельного кодексу України та розглянувши проект землеустрою щодо відведення земельної ділянки, Київська міська рада

ВИРІШИЛА:

1. Затвердити проект землеустрою щодо відведення земельної ділянки комунальному підприємству "Київтранспарксервіс" для влаштування, експлуатації та обслуговування відкритої автостоянки з об'єктами транспортної інфраструктури на вул. Єлизавети Чавдар, 1-3 у Дарницькому районі м. Києва (категорія земель – землі промисловості, транспорту, зв'язку, енергетики, оборони та іншого призначення, заява ДЦ № 01006-000109360-014 від 05.11.2013, справа № Д-6867).

2. Передати комунальному підприємству "Київтранспарксервіс", за умови виконання пункту 3 цього рішення, у короткострокову оренду на 5 років земельну ділянку загальною площею 0,2900 га, у тому числі площею 0,1990 га в межах червоних ліній (кадастровий номер 8000000000:90:290:0034) для влаштування, експлуатації та обслуговування відкритої автостоянки з об'єктами транспортної інфраструктури на вул. Єлизавети Чавдар, 1-3 у Дарницькому районі м. Києва із земель комунальної власності територіальної громади міста Києва.

3. Комунальному підприємству "Київтранспарксервіс":

3.1. Виконувати обов'язки землекористувача відповідно до вимог статті 96 Земельного кодексу України.

3.2. У місячний термін надати до Департаменту земельних ресурсів виконавчого органу Київської міської ради (Київської міської державної адміністрації) документи, визначенні чинним законодавством, необхідні для укладання договору оренди земельної ділянки.

3.3. Забезпечити вільний доступ для прокладання нових, ремонту та експлуатації існуючих інженерних мереж і споруд, що знаходяться в межах земельної ділянки.

3.4. Виконати вимоги, викладені в листах Головного управління містобудування та архітектури від 13.11.2013 № 14960/0/18-3/19-12, Головного управління Держземагентства у м. Києві від 23.10.2013 № 4147.

3.5. Питання пайової участі вирішити відповідно до чинного законодавства.

3.6. Питання майнових відносин вирішувати в установленому порядку.

3.7. Земельну ділянку використовувати з обмеженнями відповідно до містобудівного законодавства.

4. Попередити землекористувача, що використання землі не за цільовим призначенням тягне за собою припинення права користування нею відповідно до вимог статей 141, 143 Земельного кодексу України.

5. Контроль за виконанням цього рішення покласти на постійну комісію Київради з питань містобудування, архітектури та землекористування.

Київський міський голова В. Кличко

ПОДАННЯ:

Заступник голови Київської
міської державної адміністрації — П.Рябікін

Директор Департаменту
земельних ресурсів
виконавчого органу Київської міської ради
(Київської міської державної адміністрації) — Ю.Кулаковський

250714

Начальник юридичного управління
Департаменту земельних ресурсів
виконавчого органу Київської міської ради
(Київської міської державної адміністрації) — А. Гавриш

ПОГОДЖЕНО:

31.03.2015

Постійна комісія Київської міської
ради з питань містобудування, архітектури
та землекористування

Голова — В.Прокопів

Секретар — Д.Гордон

Начальник управління
правового забезпечення діяльності
Київської міської ради — В.Державін

Постійна комісія Київради з питань
транспорту та зв'язку

Голова — І. Піковський

Секретар — І. Кісільов

№ 27

08/231-696/ПР
01.09.2014

КИЇВСЬКА МІСЬКА РАДА

II СЕСІЯ VII СКЛИКАННЯ

РІШЕННЯ

_____№_____

Про передачу комунальному підприємству "Київтранспарксервіс" земельної ділянки для влаштування та експлуатації відкритої автостоянки з об'єктами транспортної інфраструктури на вул. Леніна, 55 у Дарницькому районі м. Києва

Київська міська рада
Департамент земельних ресурсів
Код земельної ділянки
90:222:033

Проект рішення (екз.1)
ПР-5423
від 06.08.2014 до справи
Д-6882
Заява ДЦ № 01005-00011880-014 від 17.01.2014
2 347008 054238

Відповідно до статей 9, 93, 123, 124 Земельного кодексу України та розглянувши проект землеустрою щодо відведення земельної ділянки, Київська міська рада

ВИРІШИЛА:

1. Затвердити проект землеустрою щодо відведення земельної ділянки комунальному підприємству "Київтранспарксервіс" для влаштування та експлуатації відкритої автостоянки з об'єктами транспортної інфраструктури на вул. Леніна, 55 у Дарницькому районі м. Києва (категорія земель – землі промисловості, транспорту, зв'язку, енергетики, оборони та іншого призначення, заява ДЦ № 01005-000118804-014 від 17.01.2014, справа № Д-6882).

2. Передати комунальному підприємству "Київтранспарксервіс", за умови виконання пункту 3 цього рішення, у короткострокову оренду на 5 років земельну ділянку загальною площею 0,1124 га (кадастровий номер 8000000000:90:222:0033) для влаштування та експлуатації відкритої автостоянки з об'єктами транспортної інфраструктури на вул. Леніна, 55 у Дарницькому районі м. Києва із земель комунальної власності територіальної громади міста Києва.

3. Комунальному підприємству "Київтранспарксервіс":

3.1. Виконувати обов'язки землекористувача відповідно до вимог статті 96 Земельного кодексу України.

3.2. У місячний термін надати до Департаменту земельних ресурсів виконавчого органу Київської міської ради (Київської міської державної адміністрації) документи, визначенні чинним законодавством, необхідні для укладання договору оренди земельної ділянки.

3.3. Забезпечити вільний доступ для прокладання нових, ремонту та експлуатації існуючих інженерних мереж і споруд, що знаходяться в межах земельної ділянки.

3.4. Виконати вимоги, викладені в листах Головного управління містобудування та архітектури від 13.11.2013 № 14958/0/18-3/19-12, Головного управління Держземагентства у м. Києві від 02.12.2013 № 5004.

3.5. Питання пайової участі вирішити відповідно до чинного законодавства.

3.6. Питання майнових відносин вирішувати в установленому порядку.

3.7. Земельну ділянку використовувати з обмеженнями відповідно до містобудівного законодавства.

4. Попередити землекористувача, що використання землі не за цільовим призначенням тягне за собою припинення права користування нею відповідно до вимог статей 141, 143 Земельного кодексу України.

5. Контроль за виконанням цього рішення покласти на постійну комісію Київради з питань містобудування, архітектури та землекористування.

Київський міський голова В. Кличко

ПОДАННЯ:

Заступник голови Київської
міської державної адміністрації П.Рябікін

Директор Департаменту
земельних ресурсів
виконавчого органу Київської міської ради
(Київської міської державної адміністрації) Ю.Кулаковський

25.07.14

Начальник юридичного управління
Департаменту земельних ресурсів
виконавчого органу Київської міської ради
(Київської міської державної адміністрації) А. Гавриш

ПОГОДЖЕНО:

31.03.2015
Постійна комісія Київської міської
ради з питань містобудування, архітектури
та землекористування

Голова В.Прокопів

Секретар Д.Гордон

Начальник управління
правового забезпечення діяльності
Київської міської ради В.Державін

Постійна комісія Київради з питань
транспорту та зв'язку

Голова І. Піковський

Секретар І. Кісільов

№28 08/231-377/ПР 06.08.2014

КИЇВСЬКА МІСЬКА РАДА

II СЕСІЯ VII СКЛИКАННЯ

РІШЕННЯ

_____№_____

Про надання земельної ділянки комунальному підприємству "Київтранспарксервіс" для влаштування, експлуатації та обслуговування відкритої автостоянки з об'єктами транспортної інфраструктури на вул. Макаренка у Деснянському районі м. Києва

Київська міська рада
Департамент земельних ресурсів
Код земельної ділянки:
62:144:068
62:144:069

Проект рішення (екз.1)
ПР-5371
від 30.07.2014 до справ
Д-6645
Заява ДЦ № 01109-0001041
014 від 02.10.2013
2 347008 053712

Відповідно до статей 9, 92, 123 Земельного кодексу України та розглянувши проект землеустрою щодо відведення земельної ділянки, Київська міська рада

ВИРІШИЛА:

1. Затвердити проект землеустрою щодо відведення земельної ділянки комунальному підприємству "Київтранспарксервіс" для влаштування, експлуатації та обслуговування відкритої автостоянки з об'єктами транспортної інфраструктури на вул. Макаренка у Деснянському районі м. Києва (справа № Д–6645, заява ДЦ № 01109-000104194-014 від 02.10.2013).

2. Надати комунальному підприємству "Київтранспарксервіс", за умови виконання пункту 3 цього рішення, в постійне користування земельну ділянку площею 0,0300 га (кадастровий номер 8000000000:62:144:0069) для влаштування, експлуатації та обслуговування відкритої автостоянки з об'єктами транспортної інфраструктури на вул. Макаренка у Деснянському районі м. Києва із земель комунальної власності територіальної громади м. Києва.

3. Комунальному підприємству "Київтранспарксервіс":

3.1. Виконувати обов'язки землекористувача відповідно до вимог статті 96 Земельного кодексу України.

3.2. Вжити заходів щодо державної реєстрації права постійного користування на земельну ділянку у порядку, встановленому Законом України „Про державну реєстрацію речових прав на нерухоме майно та їх обтяжень".

3.3. Питання пайової участі вирішити відповідно до чинного законодавства.

3.4. Виконати вимоги, викладені в листах Головного управління містобудування та архітектури від 25.07.2012 № 9594/0/18-3/19-12, Департаменту містобудування та архітектури від 01.06.2013 № 8723/0/12/09-13, Головного управління Держземагентства у м. Києві від 26.06.2013 № 2239.

3.5. Забезпечити вільний доступ для прокладання нових, ремонту та експлуатації існуючих інженерних мереж і споруд, що знаходяться в межах земельної ділянки.

4. Попередити землекористувача, що використання земельної ділянки не за цільовим призначенням тягне за собою припинення права користування нею відповідно до вимог статей 141, 143 Земельного кодексу України.

5. Контроль за виконанням цього рішення покласти на постійну комісію Київської міської ради з питань містобудування, архітектури та землекористування.

Київський міський голова В. Кличко

ПОДАННЯ:

Заступник голови Київської
міської державної адміністрації — П. Рябікін

Директор департаменту земельних ресурсів
виконавчого органу Київської міської ради
(Київської міської державної адміністрації) — Ю. Кулаковський

Начальник юридичного управління
Департаменту земельних ресурсів
виконавчого органу Київської міської ради
(Київської міської державної адміністрації) — А. Гавриш

ПОГОДЖЕНО:

31.03.2015 з правками комісії

Постійна комісія Київради
з питань містобудування, архітектури
та землекористування

Голова — В. Прокопів

Секретар — Д. Гордон

Начальник управління
правового забезпечення діяльності
Київської міської ради — В. Державін

Постійна комісія Київради з питань
транспорту та зв'язку

Голова — І. Піковський

Секретар — І. Кісільов

№29

08/231-391/пр
08.08.2014

КИЇВСЬКА МІСЬКА РАДА

II сесія VII скликання

РІШЕННЯ

№

Про надання земельної ділянки комунальному підприємству "Київтранспарксервіс" для облаштування, експлуатації та обслуговування відкритої автостоянки з об'єктами транспортної інфраструктури на перетині вул. Жолудєва та вул. Симиренка у Святошинському районі м. Києві

Київська міська рада
Департамент земельних ресурсів
Код земельної ділянки:
75:325:109

Проект рішення (екз.1)
ПР-5390
від 04.08.2014 до справи
Д-6648
Заява ДЦ № 01006-000105989-014 від 15.10.2013
2 347008 053903

Відповідно до статей 9, 92, 123 Земельного кодексу України та розглянувши проект землеустрою щодо відведення земельної ділянки, Київська міська рада

ВИРІШИЛА:

1. Визнати таким, що втратило чинність рішення виконавчого комітету Київської міської Ради депутатів трудящих від 21.02.72 № 217 „Про відвод земельної ділянки Київському міжобласному управлінню головного управління постачання та збуту нафти і нафтопродуктів при Раді Міністрів УРСР під будівництво автозаправочних станцій у Жовтневому районі м. Києва" як таке, що було виконане та зарахувати землі до земель житлової та громадської забудови.

2. Затвердити проект землеустрою щодо відведення земельної ділянки комунальному підприємству "Київтранспарксервіс" для облаштування, експлуатації та обслуговування відкритої автостоянки з об'єктами транспортної інфраструктури на перетині вул. Жолудєва та вул. Симиренка у Святошинському районі м. Києві (категорія земель – землі промисловості, транспорту, зв'язку, енергетики, оборони та іншого призначення, справа Д-6648, заява ДЦ № 01006-000105989-014 від 15.10.2013).

3. Надати комунальному підприємству "Київтранспарксервіс", за умови виконання пункту 4 цього рішення, в постійне користування земельну ділянку площею 0,1648 га (кадастровий номер 8000000000:75:325:0109) для облаштування, експлуатації та обслуговування відкритої автостоянки з об'єктами транспортної інфраструктури на перетині вул. Жолудєва та вул. Симиренка у Святошинському районі м. Києві із земель комунальної власності територіальної громади м. Києва.

3. Комунальному підприємству "Київтранспарксервіс":

3.1. Виконувати обов'язки землекористувача відповідно до статті 96 Земельного кодексу України.

3.2. Виконати вимоги, викладені в листах Головного управління містобудування та архітектури від 26.06.2012 № 8303/0/18-3/19-12, Департаменту містобудування та архітектури від 27.08.2013 № 14928/0/12/19-13 та Головного управління Держземагентства у м. Києві від 12.09.2013 № 3360.

3.3. Питання майнових відносин вирішувати в установленому порядку.

3.4. Питання пайової участі вирішити відповідно до чинного законодавства.

3.5. Забезпечити вільний доступ для прокладання нових, ремонту та експлуатації існуючих інженерних мереж та споруд, що знаходяться в межах земельної ділянки.

3.6. Вжити заходів щодо державної реєстрації права користування земельною ділянкою у порядку, встановленому Законом України „Про державну реєстрацію речових прав на нерухоме майно та їх обтяжень".

4. Попередити землекористувача, що використання землі не за цільовим призначенням тягне за собою припинення права користування нею відповідно до вимог статей 141, 143 Земельного кодексу України.

5. Контроль за виконанням цього рішення покласти на постійну комісію Київської міської ради з питань містобудування, архітектури та землекористування.

Київський міський голова В. Кличко

ПОДАННЯ:

Заступник голови Київської
міської державної адміністрації — П. Рябікін

Директор Департаменту
земельних ресурсів
виконавчого органу Київської міської ради
(Київської міської державної адміністрації) — Ю. Кулаковський

25.05.14

Начальник юридичного управління
Департаменту земельних ресурсів
виконавчого органу Київської міської ради
(Київської міської державної адміністрації) — А. Гавриш

ПОГОДЖЕНО:

31.03.2015 з правками комісії

Постійна комісія Київської міської
ради з питань містобудування, архітектури
та землекористування

Голова — В. Прокопів

Секретар — Д. Гордон

Начальник управління
правового забезпечення діяльності
Київської міської ради — В. Державін

Постійна комісія Київради з питань
транспорту та зв'язку

Голова — І. Піковський

Секретар — І. Кісільов

ПЗ0-08/231-393/ПД
08.08.2014

КИЇВСЬКА МІСЬКА РАДА

II сесія VII скликання

РІШЕННЯ

_____№_____

Про надання земельної ділянки комунальному підприємству "Київтранспарксервіс" для надання послуг з паркування автотранспорту: будівництва, експлуатації паркінгу з об'єктами транспортної інфраструктури та обслуговування населення на вул. Святошинській, 15-а у Святошинському районі м. Києві

Київська міська рада
Департамент земельних ресурсів
Код земельної ділянки:
75:222:029

Проект рішення (екз.1)
ПР-5394
від 04.08.2014 до справи
Д-6647
Заява ДЦ № 01109-000104197-014 від 02.10.2013
2 347008 053941

Відповідно до статей 9, 92, 123 Земельного кодексу України та розглянувши проект землеустрою щодо відведення земельної ділянки, Київська міська рада

ВИРІШИЛА:

1. Затвердити проект землеустрою щодо відведення земельної ділянки комунальному підприємству "Київтранспарксервіс" для надання послуг з паркування автотранспорту: будівництва, експлуатації паркінгу з об'єктами транспортної інфраструктури та обслуговування населення на вул. Святошинській, 15-а у Святошинському районі м. Києва (категорія земель – землі промисловості, транспорту, зв'язку, енергетики, оборони та іншого призначення, справа Д-6647, заява ДЦ № 01109-000104197-014 від 02.10.2013).

2. Надати комунальному підприємству "Київтранспарксервіс", за умови виконання пункту 3 цього рішення, в постійне користування земельну ділянку площею 0,4359 га (кадастровий номер 8000000000:75:222:0029) для паркування автотранспорту, облаштування відкритої автостоянки з об'єктами транспортної інфраструктури та обслуговування населення на вул. Святошинській, 15-а у Святошинському районі м. Києва із земель комунальної власності територіальної громади м. Києва.

3. Комунальному підприємству "Київтранспарксервіс":

3.1. Виконувати обов'язки землекористувача відповідно до статті 96 Земельного кодексу України.

3.2. Виконати вимоги, викладені в листах Департаменту містобудування та архітектури від 09.04.2012 № 4554/0/18-3/19-12 та Головного управління Держземагентства у м. Києві від 26.06.2013 № 2241.

3.3. Питання майнових відносин вирішувати в установленому порядку.

3.4. Питання пайової участі вирішити відповідно до чинного законодавства.

3.5. Забезпечити вільний доступ для прокладання нових, ремонту та експлуатації існуючих інженерних мереж та споруд, що знаходяться в межах земельної ділянки.

3.6. Вжити заходів щодо державної реєстрації права користування земельною ділянкою у порядку, встановленому Законом України „Про державну реєстрацію речових прав на нерухоме майно та їх обтяжень".

4. Попередити землекористувача, що використання землі не за цільовим призначенням тягне за собою припинення права користування нею відповідно до вимог статей 141, 143 Земельного кодексу України.

5. Контроль за виконанням цього рішення покласти на постійну комісію Київської міської ради з питань містобудування, архітектури та землекористування.

Київський міський голова В.Кличко

ПОДАННЯ:

Заступник голови Київської міської державної адміністрації — П. Рябікін

Директор Департаменту земельних ресурсів виконавчого органу Київської міської ради (Київської міської державної адміністрації) — Ю. Кулаковський

Начальник юридичного управління Департаменту земельних ресурсів виконавчого органу Київської міської ради (Київської міської державної адміністрації) — А. Гавриш

ПОГОДЖЕНО:

31.03.2015 з правками, копія 5

Постійна комісія Київської міської ради з питань містобудування, архітектури та землекористування

Голова — В. Прокопів

Секретар — Д. Гордон

Начальник управління правового забезпечення діяльності Київської міської ради — В. Державін

Постійна комісія Київради з питань транспорту та зв'язку

Голова — І. Піковський

Секретар — І. Кісільов

КИЇВСЬКА МІСЬКА РАДА

VII СКЛИКАННЯ

ПОСТІЙНА КОМІСІЯ З ПИТАНЬ МІСТОБУДУВАННЯ, АРХІТЕКТУРИ ТА ЗЕМЛЕКОРИСТУВАННЯ

01044, м. Київ, вул. Хрещатик, 36, к. 1007 *тел./факс (044) 202-73-09*

№ 08/281-182И

Витяг з протоколу № 7
засідання постійної комісії Київради з питань містобудування, архітектури та землекористування
від 31.03.2015

19.1.8 СЛУХАЛИ: Кадастрова справа **Д-6647**
Проект рішення "Про надання земельної ділянки комунальному підприємству "Київпарктранссервіс" для надання послуг з паркування автотранспорту: будівництва, експлуатації паркінгу з об'єктами транспортної інфраструктури та обслуговування населення на вул. Святошинській, 15-а у Святошинському районі м. Києва".
(ПР-5394 від 04.08.2014)

Проект рішення паралельно опрацьовується у ПК з питань транспорту та зв'язку.

Земельна ділянка площею 0,4359 га – в постійне користування.

УХВАЛИЛИ: ***1. Підтримати проект рішення*** "Про надання земельної ділянки комунальному підприємству "Київпарктранссервіс" для надання послуг з паркування автотранспорту: будівництва, експлуатації паркінгу з об'єктами транспортної інфраструктури та обслуговування населення на вул. Святошинській, 15-а у Святошинському районі м. Києва" ***за умови передачі земельної ділянки в оренду на 5 років.***

2. Відкласти винесення зазначеного питання на розгляд пленарного засідання сесії Київради до затвердження плану зонування або детального плану цієї території або до прийняття Верховною Радою України закону щодо зупинення дії заборони на відведення земельних ділянок відповідно до частини

третьої статті 24 Закону України «Про регулювання містобудівної діяльності».

З протоколом вірно.

Голова комісії **В. Прокопів**

Секретар комісії **Д. Гордон**

4. Мета прийняття рішення.

Метою прийняття рішення є забезпечення реалізації встановленого Земельним кодексом України права особи на оформлення права користування (власності) на землю.

5. Особливі характеристики ділянки.

Наявність будівель і споруд на ділянці: Земельна ділянка заасфальтована, огороджена металевим парканом і використовується для паркування автомобілів. На земельній ділянці знаходяться будівля охорони, зелені насадження відсутні. Частково на земельній ділянці знаходиться газозаправний модуль ТОВ „БАРС 2000", який відповідно до листа ТОВ „БАРС 2000" від 23.11.2012 № 105 буде демонтований. Окрім цього, на земельній ділянці знаходиться прохід до зупинкової платформи „Святошин" Південно-Західної залізниці 13 км.

Інші особливості: Земельна ділянка надається із земель комунальної власності територіальної громади м. Києва (лист КО „Інститут генерального плану м. Києва" від 14.03.2012 № 03-381). Згідно з даними міського земельного кадастру земельні ділянки (код 75:222:001, 75:222:002) обліковуються за спільним підприємством „Партнер", яке відповідно до постанови Вищого господарського суду України від 15.11.2007 № 4/35 зобов'язане звільнити незаконно займану земельну ділянку.

6. Стан нормативно-правової бази у даній сфері правового регулювання.

Загальні засади та порядок передачі земельних ділянок у власність чи користування юридичним особам визначено Земельним кодексом України та Регламентом розгляду питань щодо набуття та реалізації права користування землею в м. Києві, затвердженим рішенням Київради від 28.02.2013 № 63/9120.

7. Фінансово-економічне обґрунтування.

Реалізація рішення не потребує додаткових витрат міського бюджету.

Відповідно до Податкового кодексу України, Закону України „Про оренду землі" та рішення Київської міської ради від 26.07.2007 № 43/1877 „Про затвердження технічної документації з нормативної грошової оцінки земель міста Києва та Порядку її визначення", нормативна грошова оцінка земельної ділянки складає 2666255,95 грн.

8. Прогноз соціально-економічних та інших наслідків прийняття рішення.

Наслідками прийняття розробленого проекту рішення стане:
- реалізація зацікавленою особою своїх прав щодо використання земельної ділянки.

Доповідач: директор департаменту земельних ресурсів Кулаковський Ю.П.

Директор Департаменту
земельних ресурсів Ю.Кулаковський

№ 31

08/231-2149/ПР
29.07.2014

КИЇВСЬКА МІСЬКА РАДА

II сесія VII скликання

РІШЕННЯ

_____№_____

Про передачу земельної ділянки комунальному підприємству "Київтранспарксервіс" для облаштування та експлуатації відкритої автостоянки з об'єктами транспортної інфраструктури на вул. Жмеринській, 2 у Святошинському районі м. Києві

Київська міська рада
Департамент земельних ресурсів
Код земельної ділянки:
75:225:068

Проект рішення (екз.1)
ПР-5286
від 28.07.2014 до справи
Д-6639
Заява ДЦ № 01109-000113895-014 від 09.12.2013
2 347008 052869

Відповідно до статей 9, 93, 123, 124 Земельного кодексу України та розглянувши проект землеустрою щодо відведення земельної ділянки, Київська міська рада

ВИРІШИЛА:

1. Затвердити проект землеустрою щодо відведення земельної ділянки комунальному підприємству "Київтранспарксервіс" для облаштування та експлуатації відкритої автостоянки з об'єктами транспортної інфраструктури на вул. Жмеринській, 2 у Святошинському районі м. Києва (категорія земель – землі промисловості, транспорту, зв'язку, енергетики, оборони та іншого призначення, справа Д-6639, заява ДЦ № 01109-000113895-014 від 09.12.2013).

2. Передати комунальному підприємству "Київтранспарксервіс", за умови виконання пункту 3 цього рішення, в короткострокову оренду на 5 років земельну ділянку площею 0,3058 га, в межах червоних ліній, (кадастровий номер 8000000000:75:225:068) для облаштування та експлуатації відкритої автостоянки з об'єктами транспортної інфраструктури на вул. Жмеринській, 2 у Святошинському районі м. Києва із земель комунальної власності територіальної громади міста Києва.

3. Комунальному підприємству "Київтранспарксервіс":

3.1. Виконувати обов'язки землекористувача відповідно до статті 96 Земельного кодексу України.

3.2. Виконати вимоги, викладені в листах Головного управління містобудування та архітектури від 26.04.2012 № 5467/0/18-3/19-12 та Головного управління Держземагентства у м. Києві від 12.09.2013 № 3361.

3.3. Питання майнових відносин вирішувати в установленому порядку.

3.4. Питання пайової участі вирішити відповідно до чинного законодавства.

3.5. Забезпечити вільний доступ для прокладання нових, ремонту та експлуатації існуючих інженерних мереж та споруд, що знаходяться в межах земельної ділянки.

3.6. Земельну ділянку в межах червоних ліній використовувати з обмеженнями відповідно до вимог містобудівного законодавства.

3.7. У місячний термін надати до Департаменту земельних ресурсів виконавчого органу Київської міської ради (Київської міської державної адміністрації) документи, визначені чинним законодавством, необхідні для укладання договору оренди земельної ділянки.

4. Попередити землекористувача, що використання землі не за цільовим призначенням тягне за собою припинення права користування нею відповідно до вимог статей 141, 143 Земельного кодексу України.

5. Контроль за виконанням цього рішення покласти на постійну комісію Київської міської ради з питань містобудування, архітектури та землекористування.

Київський міський голова В. Кличко

ПОДАННЯ :

Заступник голови Київської
міської державної адміністрації — П. Рябікін

Директор Департаменту
земельних ресурсів
виконавчого органу Київської міської ради
(Київської міської державної адміністрації) — Ю. Кулаковський

Начальник юридичного управління
Департаменту земельних ресурсів
виконавчого органу Київської міської ради
(Київської міської державної адміністрації) — А. Гавриш

ПОГОДЖЕНО:

31.03.2015

Постійна комісія Київської міської
ради з питань містобудування, архітектури
та землекористування

Голова — В. Прокопів

Секретар — Д. Гордон

Начальник управління
правового забезпечення діяльності
Київської міської ради — В. Державін

Постійна комісія Київради
з питань транспорту та зв'язку

Голова — І.Піковський

Секретар — І.Кісільов

№ 32

08/231-376/ПР
06.08.2014

КИЇВСЬКА МІСЬКА РАДА

II сесія VII скликання

РІШЕННЯ

_____№_____

Про передачу комунальному підприємству „Київтранспарксервіс" земельної ділянки для влаштування, експлуатації та обслуговування відкритої автостоянки з об'єктами транспортної інфраструктури на перетині вул. Маршала Гречка та просп. Правди у Подільському районі м. Києва

Київська міська рада
Департамент земельних ресурсів
Код земельної ділянки:
91:706:004

Проект рішення (екз.1)
ПР-5359
від 30.07.2014 до справи
Д-6643
Заява ДЦ № 01109-000104982-014 від 08.10.2013
2 347008 053590

Відповідно до статей 93, 123, 124 Земельного кодексу України та розглянувши проект землеустрою щодо відведення земельної ділянки, Київська міська рада

ВИРІШИЛА:

1. Затвердити проект землеустрою щодо відведення земельної ділянки комунальному підприємству „Київтранспарксервіс" земельної ділянки для влаштування, експлуатації та обслуговування відкритої автостоянки з об'єктами транспортної інфраструктури на перетині вул. Маршала Гречка та просп. Правди у Подільському районі м. Києва (категорія земель – землі промисловості, транспорту, зв'язку, енергетики, оборони та іншого призначення, справа Д-6643, заява ДЦ № 01109-000104982-014 від 08.10.2013).

2. Передати комунальному підприємству „Київтранспарксервіс", за умови виконання пункту 3 цього рішення, в короткострокову оренду на 5 років земельну ділянку площею 0,1992 га (кадастровий номер 8000000000:91:706:0004) для влаштування, експлуатації та обслуговування відкритої автостоянки з об'єктами транспортної інфраструктури на перетині вул. Маршала Гречка та просп. Правди у Подільському районі м. Києва із земель комунальної власності територіальної громади м. Києва.

3. Комунальному підприємству „Київтранспарксервіс":

3.1. Виконувати обов'язки землекористувача відповідно до статті 96 Земельного кодексу України.

3.2. У місячний термін надати до Департаменту земельних ресурсів виконавчого органу Київської міської ради (Київської міської державної адміністрації) документи, визначені чинним законодавством, необхідні для укладання договору оренди земельної ділянки.

3.3. Забезпечити вільний доступ для прокладання нових, ремонту та експлуатації існуючих інженерних мереж та споруд, що знаходяться в межах земельної ділянки.

3.4. Питання пайової участі вирішити відповідно до чинного законодавства.

3.5. Питання відшкодування відновної вартості зелених насаджень (акт обстеження зелених насаджень, що підлягають видаленню від 15.04.2013 № 159) та інші питання майнових відносин вирішувати в установленому порядку.

3.6. Виконати вимоги, викладені в листах Головного управління містобудування та архітектури від 10.10.2012 № 13258/0/18-3/19-12 та Головного управління Держземагентства у м. Києві від 12.09.2013 №3363.

4. Попередити землекористувача, що використання земельної ділянки не за цільовим призначенням тягне за собою припинення права користування нею відповідно до вимог статей 141, 143 Земельного кодексу України.

5. Контроль за виконанням цього рішення покласти на постійну комісію Київської міської ради з питань містобудування, архітектури та землекористування.

Київський міський голова В. Кличко

ПОДАННЯ:

Заступник голови Київської
міської державної адміністрації П. Рябікін

Директор Департаменту
земельних ресурсів
виконавчого органу Київської міської ради
(Київської міської державної адміністрації) Ю.Кулаковський

25.07.14

Начальник юридичного управління
Департаменту земельних ресурсів
виконавчого органу Київської міської ради
(Київської міської державної адміністрації) А. Гавриш

ПОГОДЖЕНО:

31.03.2015

Постійна комісія Київської міської ради
з питань містобудування, архітектури та
землекористування

Голова В. Прокопів

Секретар Д. Гордон

Начальник управління
правового забезпечення діяльності
Київської міської ради В. Державін

Постійна комісія Київради з питань
транспорту та зв'язку

Голова І. Піковський

Секретар І. Кісільов

№ 33

08/231-383/ПР
24.02.2015

КИЇВСЬКА МІСЬКА РАДА

III СЕСІЯ VII СКЛИКАННЯ

РІШЕННЯ

_____№_____

Про передачу товариству з обмеженою відповідальністю „БУДСТРОЙ" земельних ділянок для будівництва дороги на перетині пров. Курганівського та вул. Курганівської у Печерському районі м. Києва

Київська міська рада
Департамент земельних ресурсів
Код земельної ділянки:
82:096:049
82:096:050

Проект рішення (екз.1)
ПР-6581
від 18.02.2015 до справи
Д-5076
Заява ДЦ № 01104-000116683-014 від 25.12.2013
2 347008 065814

Відповідно до статей 93, 123, 124 Земельного кодексу України та розглянувши проект землеустрою щодо відведення земельних ділянок, Київська міська рада

ВИРІШИЛА:

1. Затвердити проект землеустрою щодо відведення земельних ділянкок товариству з обмеженою відповідальністю „БУДСТРОЙ" для будівництва дороги на перетині пров. Курганівського та вул. Курганівської у Печерському районі м. Києва (категорія земель - землі промисловості, транспорту, зв'язку, енергетики, оборони та іншого призначення, заява ДЦ від 25.12.2013 № 01104-000116683-014, справа Д-5076).

2. Передати товариству з обмеженою відповідальністю „БУДСТРОЙ" для будівництва дороги на перетині пров. Курганівського та вул. Курганівської у Печерському районі м. Києва, за умови виконання пункту 3 цього рішення, земельні ділянки загальною площею 0,0529 га із земель комунальної власності територіальної громади міста Києва, з них:

- земельну ділянку площею 0,0137 га (кадастровий номер 8000000000:82:096:0049) в довгострокову оренду на 25 років;
- земельну ділянку площею 0,0392 га (кадастровий номер 8000000000:82:096:0050) в межах червоних ліній, у короткострокову оренду на 5 років.

3. Товариству з обмеженою відповідальністю „БУДСТРОЙ":

3.1. Виконувати обов`язки землекористувача відповідно до вимог статті 96 Земельного кодексу України.

3.2. У місячний термін надати до Департаменту земельних ресурсів виконавчого органу Київської міської ради (Київської міської державної адміністрації) документи, визначені чинним законодавством, необхідні для укладання договору оренди земельної ділянки.

3.3. Виконати вимоги, викладені у листах Головного управління містобудування, ар хітектури та дизайну міського середовища від 15.02.2011 № 1623/0/18/19-11, Державного управління охорони навколишнього природного середовища в м. Києві від 15.11.2011 № 05-08/9488, відкритого акціонерного товариства „Спеціалізоване управління протизсувних підземних робіт" від 02.03.2011 № 8/1-164, Головного управління транспорту та зв'язку від 04.04.2011 № 063-2697, Головного управління земельних ресурсів від 04.01.2012 № 05-7719, Головного управління Держземагентства у м. Києві від 08.11.2013 № 4592.

3.4. Забезпечити вільний доступ для прокладання нових, ремонту та експлуатації існуючих інженерних мереж і споруд, що знаходяться в межах земельної ділянки.

3.5. Питання відшкодування відновної вартості зелених насаджень (висновок обстеження зелених насаджень від 15.04.2011 № 420) та інші питання майнових відносин вирішувати в установленому порядку.

3.6. Питання пайової участі вирішити відповідно до чинного законодавства України.

3.7. Земельну ділянку в межах червоних ліній використовувати з обмеженнями відповідно до вимог містобудівного законодавства.

4. Попередити землекористувача, що використання землі не за цільовим призначенням тягне за собою припинення права користування нею відповідно до вимог статей 141, 143 Земельного кодексу України.

5. Контроль за виконанням цього рішення покласти на постійну комісію Київської міської ради з питань містобудування, архітектури та землекористування

Київський міський голова В.Кличко

ПОДАННЯ:

Заступник голови Київської
міської державної адміністрації П.Рябікін

В.о. директора Департаменту
земельних ресурсів
виконавчого органу Київської міської ради
(Київської міської державної адміністрації) О.Поліщук

Начальник юридичного управління
Департаменту земельних ресурсів
виконавчого органу Київської міської ради
(Київської міської державної адміністрації) А.Гавриш

ПОГОДЖЕНО:

07.04.2015
Постійна комісія Київської міської
ради з питань містобудування, архітектури
та землекористування

Голова комісії В.Прокопів

Секретар комісії Д.Гордон

Постійна комісія Київської міської
ради з питань транспорту та зв'язку

Голова комісії І.Піковський

Секретар комісії І.Кісільов

Начальник управління
правового забезпечення
діяльності Київської міської ради В.Державін