1008

НАРОДНИЙ ДЕПУТАТ УКРАЇНИ

25 листопада 2015 р.
№ 123/3-011/15-8

Голові Київської міської державної адміністрації

КЛИЧКУ В.В.

ДЕПУТАТСЬКИЙ ЗАПИТ

в порядку статті 15 Закону України «Про статус народного депутата України» та статті 224 Закону України «Про Регламент Верховної Ради України»

Щодо постійного утримання в належному стані Алеї Героїв Небесної Сотні

Шановний Віталію Володимировичу!

Як комендант Майдану в період Революції Гідності, народний депутат України і просто небайдужа людина, хотів би відзначити, що протягом останніх майже двох років після трагічних подій на Майдані Незалежності у Києві та на вул. Інститутській, з часів перейменування частини вул. Інститутської на Алею Героїв Небесної Сотні, було вже кілька критичних ситуацій з прибиранням цієї пам'ятної частини столиці України. В такі моменти ситуація вирішувалася, в першу чергу, силами громадськості, членів родин Героїв Небесної Сотні, а саме, організовувалися прибирання, купувалися і розміщувалися поряд з портретами Героїв Небесної Сотні понад 120 горщиків живих квітів, лампадок та іншого.

Нагадаю, що ця частина вул. Інститутської є своєрідним меморіалом для багатьох громадян нашої держави, місцем, де можна покласти квіти та запалити свічку в пам'ять про загиблих в часи Революції Гідності. Саме тому щодня Алею Героїв Небесної Сотні відвідують тисячі наших співгромадян.

Як наслідок, Алея Героїв Небесної Сотні часто виглядає занедбаною, в тому числі, через те, що:

- несвоєчасно прибираються зів'ялі квіти, зіпсовані стрічки, залишки спалених свічок та інші речі, які приносять люди і які втратили свій зовнішній вигляд;

- трав'яний газон поряд з портретами Героїв Небесної Сотні не має поливу та догляду. Більше того, можливо, потребує нового спеціального трав'яного покриття.

Враховуючи вищезазначене, керуючись ст. 15 Закону України «Про статус народного депутата України», у відповідності до чинного законодавства, **ПРОШУ** Вас:

1. Дати доручення Печерській районній у місті Києві державній адміністрації призначити відповідальних осіб для своєчасного та систематичного прибирання Алеї Героїв Небесної Сотні.

2. Виділити кошти у бюджеті міста для систематичного поновлення зіпсованих квітів, стрічок, свічок, портретів на Алеї Героїв Небесної Сотні, а також, аби навесні 2016 року висадити газонну траву на схилі вздовж всієї лінії портретів, виставити на пішохідній частині тротуару кашпо з живими квітами для того, щоб вся Алея Героїв Небесної Сотні виглядала як місце для вшанування Героїв України.

3. Розглянути необхідність створення робочої групи при Київському міському голові за участі представників родин Героїв Небесної Сотні, громадськості, яка б опікувалася станом Алеї Героїв Небесної Сотні і узгоджувала, яким чином повинне виглядати місце вшанування на період, допоки не розпочалися роботи зі зведення повноцінного меморіального комплексу.

Письмову відповідь про результати розгляду даного запиту прошу надати мені у передбачені законодавством терміни.

З повагою,

Народний депутат України

Степан КУБІВ
(посв. № 123)

1
Сьер

УКРАЇНА

ВИКОНАВЧИЙ ОРГАН КИЇВСЬКОЇ МІСЬКОЇ РАДИ
(КИЇВСЬКА МІСЬКА ДЕРЖАВНА АДМІНІСТРАЦІЯ)

вул. Хрещатик,36, м. Київ, 01044, тел. (044) 202 71 29, (044) 202 75 58, факс 202 76 41, e-mail:kmda@kma.gov.ua
udzkmda@ukr.net Контактний центр міста Києва (044) 15 51 Код ЄДРПОУ 00022527

16.12.15 № 003-1046

*на №*_____ *від* _____

Заступнику міського голови-
секретарю Київської міської ради
Прокопіву В. В.

Про створення робочої групи

Шановний Володимире Володимировичу!

У виконавчому органі Київської міської ради (Київській міській державній адміністрації) перебуває на розгляді депутатський запит народного депутата України Кубіва С. І. від 25.11.2015 № 123/3-11/15-8 щодо утримання в належному стані Алеї Героїв Небесної Сотні у Печерському районі.

В зазначеному запиті порушено питання необхідності створення робочої групи при Київському міському голові за участю представників родин Героїв Небесної Сотні та громадськості, яка б опікувалась питаннями утримання Алеї Героїв Небесної Сотні та узгодження ландшафту місця вшанування до початку робіт зі зведення меморіального комплексу.

З огляду на викладене, просимо розглянути зазначене питання на сесії Київської міської ради.

Додаток: копія депутатського запиту від 25.11.2015 № 123/3-11/15-8 в 1 прим. на 2 арк.

З повагою

Заступник голови П. Пантелеєв

111856

Білоцерковець
Серпокрилов 489 31 40

Київська міська рада
21.12.2015 № **08/21540**

ВИКОНАВЧИЙ ОРГАН КИЇВСЬКОЇ МІСЬКОЇ РАДИ
(КИЇВСЬКА МІСЬКА ДЕРЖАВНА АДМІНІСТРАЦІЯ)

ДЕПАРТАМЕНТ ЗЕМЕЛЬНИХ РЕСУРСІВ

вул. Хрещатик, 32-а, м. Київ, 01601, тел. (044) 279-58-72, ф. (044) 288-07-57,
КБУ"Контактний центр міста Києва"(044) 15-51, E-mail: dep@kievzem.kiev.ua Код ЄДРПОУ 26199097

22.12.2015 № 05702-22938

на № _____ *від* _____

Постійна комісія
Київської міської ради
з питань екологічної політики

Київська міська рада
24.12.2015 № **08/21960**

Про надання інформації

Враховуючи задекларовану Київською міською владою всебічну підтримку по наведенню порядку в землекористуванні та боротьбу із порушниками земельного законодавства, та самовільним зайняттям суб'єктами господарювання земель міста, за період з 01.06.2015 по 13.11.2015 рік спеціалістами Департаменту земельних ресурсів загалом було виявлено 134 земельних ділянок, на яких розміщені газозаправні станції без належних чином оформлених речових прав на них.

Так як розміщення газозаправних пунктів, станцій носить загрозливий характер, адже газові ємності є вибухонебезпечними об'єктами, кількість їх не зменшується, а постійно росте, що по суті становить загрозу для екологічної безпеки міського середовища, надаємо для опрацювання Перелік земельних ділянок на суб'єктів господарювання по яких Департаментом земельних ресурсів проведені перевірки (обстеження) за вказаний період для розгляду відповідно до наданих повноважень та інформування Департаменту земельних ресурсів.

Додаток: на 12 арк. в 1 прим.

Директор О.Поліщук

О.Єрмолаєв 288 09 49

Акти обстеження		Район	Адреса земельної ділянки	Суб'єкти господарювання, землекористувачі згідно перевірки	Фактичне використання земельної ділянки	Вжиті заходи		
						Правоохоронні органи (прокуратури (міська, природоох., районні), ГУМВС, СБУ ...)		
№ акту п/п та кодрайону	Дата складання акту					Підрозділ	Вихідний № листа	Дата
163/01	07.07.2015	Голосі	вул. Кайсарова, 7/9	ТОВ "Атум-2003"	АГЗП	УПЗСЕ ГУ МВС ГУ МВС Укр. Прок.м.Києва Голос.поліц. Голос.прок.	057022-17577 05702-20070 05702-20070 057021-21357 057021-21357	30.09.2015 17.11.2015 17.11.2015 03.12.2015 03.12.2015
164/01	07.07.2015	Голосі	вул. Кайсарова, 7/9	ТОВ "Інкомленд"	АГЗП	УПЗСЕ ГУ МВС ГУ МВС Укр. Прок.м.Києва Голос.поліц. Голос.прок.	057022-17577 05702-20070 05702-20070 057021-21357 057021-21357	30.09.2015 17.11.2015 17.11.2015 03.12.2015 03.12.2015
223/01	22.07.2015	Голосі	вул. Ак.Глушкова, 10	ТОВ "Нафтогаз-2"	АГЗП	УПЗСЕ ГУ МВС ГУ МВС Укр. Прок.м.Києва Голос.поліц. Голос.прок.	057022-17577 05702-20070 05702-20070 057021-21357 057021-21357	30.09.2015 17.11.2015 17.11.2015 03.12.2015 03.12.2015
224/01	22.07.2015	Голосі	вул. Ак.Глушкова, 10	ТОВ "Нафтогаз-2"	АГЗП	УПЗСЕ ГУ МВС ГУ МВС Укр. Прок.м.Києва Голос.поліц. Голос.прок.	057022-17577 05702-20070 05702-20070 057021-21357 057021-21357	30.09.2015 17.11.2015 17.11.2015 03.12.2015 03.12.2015
563/01	07.10.2015	Голосі	вул. Бродівська, 81с	ТОВ "Авенсіс-компані"	розміщ. АГЗП	ГУ МВС Укр. Прок.м.Києва	05702-20070 05702-20070	17.11.2015 17.11.2015

Акти обстеження		Район	Адреса земельної ділянки	Суб'єкти господарювання, землекористувачі згідно перевірки	Фактичне використання земельної ділянки	Вжиті заходи		
						Правоохоронні органи (прокуратури (міська, природоох., районні), ГУМВС, СБУ ...)		
№ акту обл та кодрайону	Дата складання акту					Підрозділ	Вихідний № листа	Дата
99/02	26.06.2015	Дарни	вул. Бориспільська, 44	ТОВ "Барс 2000"	АГЗП	ГУ МВС Прок.м.Києва УПЗСЕ ГУ МВС ГУ МВС Прок.м.Києва ГУ МВС Укр. Прок.м.Києва	057022-13872 057022-13872 057022-17577 057022-14009 057022-14009 05702-20070 05702-30070	31.07.2015 31.07.2015 30.09.2015 04.08.2015 04.08.2015 17.11.2015 17.11.2015
100/02	26.06.2015	Дарни	просп. П.Григоренка	ТОВ "Барс 2000"	АГЗП	ГУ МВС Прок.м.Києва УПЗСЕ ГУ МВС ГУ МВС Прок.м.Києва ГУ МВС Укр. Прок.м.Києва	057022-13872 057022-13872 057022-17577 057022-14009 057022-14009 05702-20070 05702-20070	31.07.2015 31.07.2015 30.09.2015 04.08.2015 04.08.2015 17.11.2015 17.11.2015
101/02	26.06.2015	Дарни	вул. Чавдар	не встановлено	АГЗП	ГУ МВС Прок.м.Києва ГУ МВС Прок.м.Києва ГУ МВС Укр. Прок.м.Києва	057022-13872 057022-13872 057022-14009 057022-14009 05702-20070 05702-20070	31.07.2015 31.07.2015 04.08.2015 04.08.2015 17.11.2015 17.11.2015
102/02	26.06.2015	Дарни	вул. Тепловозна	не встановлено	АГЗП	ГУ МВС Прок.м.Києва УПЗСЕ ГУ МВС ГУ МВС Прок.м.Києва ГУ МВС Укр. Прок.м.Києва	057022-13872 057022-13872 057022-17577 057022-14009 057022-14009 05702-20070 05702-20070	31.07.2015 31.07.2015 30.09.2015 04.08.2015 04.08.2015 17.11.2015 17.11.2015
218/02	21.07.2015	Дарни	вул. Тепловозна, 18	не встановлено	АГЗП	ГУ МВС Прок.м.Києва УПЗСЕ ГУ МВС ГУ МВС Прок.м.Києва ГУ МВС Укр. Прок.м.Києва	057022-13872 057022-13872 057022-17577 057022/14009 057022/14009 05702-20070 05702-20070	31.07.2015 31.07.2015 30.09.2015 04.08.2015 04.08.2015 17.11.2015 17.11.2015
219/02	21.07.2015	Дарни	вул. Здолбунівська	ТОВ "Барс 2000"	АГЗП	ГУ МВС Прок.м.Києва УПЗСЕ ГУ МВС ГУ МВС Прок.м.Києва ГУ МВС Укр. Прок.м.Києва	057022-13872 057022-13872 057022-17577 057022/14009 057022/14009 05702-20070 05702-20070	31.07.2015 31.07.2015 30.09.2015 04.08.2015 04.08.2015 17.11.2015 17.11.2015
222/02	21.07.2015	Дарни	вул. Сортувальна	не встановлено	АГЗП	ГУ МВС Прок.м.Києва УПЗСЕ ГУ МВС ГУ МВС Прок.м.Києва ГГУ МВС Укр. Прок.м.Києва	057022-13872 057022-13872 057022-17577 057022/14009 057022/14009 05702-20070 05702-20070	31.07.2015 31.07.2015 30.09.2015 04.08.2015 04.08.2015 17.11.2015 17.11.2015
250/02	29.07.2015	Дарни	вул. Світла, 3	не встановлено	АГЗП	УПЗСЕ ГУ МВС ГУ МВС Укр. Прок.м.Києва	057022-17577 05702-20070 05702-20070	30.09.2015 17.11.2015 17.11.2015
251/02	29.07.2015	Дарни	пров. Заводський, 1/2	не встановлено	АГЗП	УПЗСЕ ГУ МВС ГУ МВС Укр. Прок.м.Києва	057022-17577 05702-20070 05702-20070	30.09.2015 17.11.2015 17.11.2015
252/02	29.07.2015	Дарни	вул. Б.Гмирі	не встановлено	АГЗП	УПЗСЕ ГУ МВС ГУ МВС Укр. Прок.м.Києва	057022-17577 05702-20070 05702-20070	30.09.2015 17.11.2015 17.11.2015
253/02	29.07.2015	Дарни	вул. Бориспільська	не встановлено	АГЗП	УПЗСЕ ГУ МВС ГУ МВС Укр. Прок.м.Києва	057022-17577 05702-20070 05702-20070	30.09.2015 17.11.2015 17.11.2015
254/02	29.07.2015	Дарни	вул.Здолбунівська	не встановлено	АГЗП	УПЗСЕ ГУ МВС ГУ МВС Укр. Прок.м.Києва	057022-17577 05702-20070 05702-20070	30.09.2015 17.11.2015 17.11.2015
347/02	20.08.2015	Дарни	вул. Леніна, 34-б	не встановлено	АГЗП	ГУ МВС Укр. Прок.м.Києва	05702-20070 05702-20070	17.11.2015 17.11.2015
348/02	20.08.2015	Дарни	вул. Леніна, 55-а	не встановлено	АГЗП	УПЗСЕ ГУ МВС ГУ МВС Укр. Прок.м.Києва	057022-17577 05702-20070 05702-20070	30.09.2015 17.11.2015 17.11.2015
354/02	27.08.2015	Дарни	вул.Чавдар	не встановлено	АГЗП	ГУ МВС Укр. Прок.м.Києва	05702-20070 05702-20070	17.11.2015 17.11.2015
423/02	11.09.2015	Дарни	просп. Григоренка	не встановлено	АГЗП	УПЗСЕ ГУ МВС ГУ МВС Укр. Прок.м.Києва	057022-17577 05702-20070 05702-20070	30.09.2015 17.11.2015 17.11.2015
592/02	08.10.2015	Дарни	вул. Чавдар	не встанолено	АГЗП	ГУ МВС Укр. Прок.м.Києва	05702-20070 05702-20070	17.11.2015 17.11.2015
593/02	08.10.2015	Дарни	вул. Бориспільська	не встанолено	АГЗП	ГУ МВС Укр. Прок.м.Києва	05702-20070 05702-20070	17.11.2015 17.11.2015
594/02	08.10.2015	Дарни	вул. 180-та Садова, діл. 20-а	не встанолено	АГЗП	ГУ МВС Укр. Прок.м.Києва	05702-20070 05702-20070	17.11.2015 17.11.2015
712/02	28.10.2015	Дарни	просп. П.Грегоренка	не встановлено	АГЗП	ГУ МВС Укр. Прок.м.Києва	05702-20070 05702-20070	17.11.2015 17.11.2015
714/02	28.10.2015	Дарни	вул. Б.Гмирі	не встановлено	АГЗП	ГУ МВС Укр. Прок.м.Києва	05702-20070 05702-20070	17.11.2015 17.11.2015

774/02	**04.11.2015**	Дарни	на розі вул. Колекторної та площі Харківської	ТОВ "Геометис ресурс"	АГЗП	ГУ МВС Укр. Прок.м.Києва	05702-20070 05702-20070	17.11.2015 17.11.2015
830/02	**11.11.2015**	Дарни	вул. Вишняківська	не встановлено	АГЗП	Дарн.поліц. Дарн.прок. ГУ МВС Укр. Прок.м.Києва	057022-20870 057022-20870 05702-20070 05702-20070	27.11.2015 27.11.2015 17.11.2015 17.11.2015

Акти обстеження		Район	Адреса земельної ділянки	Суб'єкти господарювання, землекористувачі згідно перевірки	Фактичне використання земельної ділянки	Вжиті заходи		
						Правоохоронні органи (прокуратури (міська, природоох., районні), ГУМВС, СБУ ...)		
№ акту п/п та кодрайону	Дата складання акту					Підрозділ	Вихідний № листа	Дата
92/03	24.06.2015	Десня	пров. Карельський, 7/2	ТОВ"Агора Сервіс"	АЗС, АГЗП	ГУ МВС Прок.м.Києва УПЗСЕ ГУ МВС ГУ МВС Прок.м.Києва Деснян.прок. Деснян. РУГУ МВС Деснян.прок. ГУ МВС Укр. Прок.м.Києва	057022-13872 057022-13872 057022-17577 057022-14009 057022-14009 057023-14349 057023-11907 057023-11907 05702-20070 05702-20070	31.07.2015 31.07.2015 30.09.2015 04.08.2015 04.08.2015 10.08.2015 06.07.2015 06.07.2015 17.11.2015 17.11.2015
93/03	24.06.2015	Десня	вул. Карла Макса, 32а	МПП "Атлант"	будівлі ,споруди, АГЗП	ГУ МВС Прок.м.Києва УПЗСЕ ГУ МВС ГУ МВС Прок.м.Києва Деснян.прок. Деснян. РУГУ МВС Деснян.прок. ГУ МВС Укр. Прок.м.Києва	057022-13872 057022-13872 057022-17577 057022-14009 057022-14009 057023-14349 057023-11907 057023-11907 05702-20070 05702-20070	31.07.2015 31.07.2015 30.09.2015 04.08.2015 04.08.2015 10.08.2015 06.07.2015 06.07.2015 17.11.2015 17.11.2015
94/03	25.06.2015	Десня	вул. Магнітогорська, 1	ВАТ "Київхімволокно"	будівлі ,споруди, АГЗП	ГУ МВС Прок.м.Києва УПЗСЕ ГУ МВС ГУ МВС Прок.м.Києва Деснян.прок. Деснян. РУГУ МВС Деснян. РУГУ МВС Деснян.прок. ГУ МВС Укр. Прок.м.Києва	057022-13872 057022-13872 057022-17577 057022/14009 057022/14009 057023-14349 057023-12175 057023-11907 057023-11907 05702-20070 05702-20070	31.07.2015 31.07.2015 30.09.2015 04.08.2015 04.08.2015 10.08.2015 08.07.2015 06.07.2015 06.07.2015 17.11.2015 17.11.2015
131/03	01.07.2015	Десня	вул. Електротехнічна	не встановлено	АГЗП	ГУ МВС Прок.м.Києва УПЗСЕ ГУ МВС ГУ МВС Прок.м.Києва Деснян.прок. Деснян. РУ ГУ МВС Деснян.прок. ГУ МВС Укр. Прок.м.Києва	057022-13872 057022-13872 057022-17577 057022/14009 057022/14009 057023-14349 057023-11907 057023-11907 05702-20070 05702-20070	31.07.2015 31.07.2015 30.09.2015 04.08.2015 04.08.2015 10.08.2015 06.07.2015 06.07.2015 17.11.2015 17.11.2015
160/03	07.07.2015	Десня	вул. Магнітогорська, 2	ТОВ "Меріда-інвест"	будівлі, споруди, АГЗП	ГУ МВС Прок.м.Києва УПЗСЕ ГУ МВС ГУ МВС Прок.м.Києва Деснян.прок. Деснян. РУ ГУ МВС ГУ МВС Укр. Прок.м.Києва	057022-13872 057022-13872 057022-17577 057022-14009 057022-14009 057023-14349 057023-12175 05702-20070 05702-20070	31.07.2015 31.07.2015 30.09.2015 04.08.2015 04.08.2015 10.08.2015 08.07.2015 17.11.2015 17.11.2015
161/03	07.07.2015	Десня	перетин вул. Сабурова та Електротехнічної	не встановлено	паркув.майдан., АГЗП	ГУ МВС Прок.м.Києва УПЗСЕ ГУ МВС ГУ МВС Прок.м.Києва Деснян.прок. Деснян. РУ ГУ МВС ГУ МВС Укр. Прок.м.Києва	057022-13872 057022-13872 057022-17577 057022/14009 057022/14009 057023-14349 057023-12175 05702-20070 05702-20070	31.07.2015 31.07.2015 30.09.2015 04.08.2015 04.08.2015 10.08.2015 08.07.2015 17.11.2015 17.11.2015
297/03	14.08.2015	Десня	вул. Милославська	Служба енергетичного забезпечення	тягова підстанція, АГЗП	УПЗСЕ ГУ МВС ГУ МВС Укр. Прок.м.Києва	057022-17577 05702-20070 05702-20070	30.09.2015 17.11.2015 17.11.2015
671/03	22.10.2015	Десня	вул. Оноре де Бальзака	не встановлено	АГЗП	Деснян. РУ ГУ МВС Деснян.прок. ГУ МВС Укр. Прок.м.Києва	057023-19142 057023-19142 05701-20070 05701-20070	29.10.2015 29.10.2015 17.11.2015 17.11.2015
690/03	26.10.2015	Десня	просп. Генерала Ватутіна	не встановлено	АЗС, АГЗП	Деснян. РУ ГУ МВС Деснян.прок. ГУ МВС Укр. Прок.м.Києва	057023-19142 057023-19142 05701-20070 05701-20070	29.10.2015 29.10.2015 17.11.2015 17.11.2015
691/03	26.10.2015	Десня	просп. Генерала Ватутіна	ТОВ "Науково-виробничий центр "Євродім"	АЗС, АГЗП	Деснян. РУ ГУ МВС Деснян.прок. ГУ МВС Укр. Прок.м.Києва	057023-19142 057023-19142 05701-20070 05701-20070	29.10.2015 29.10.2015 17.11.2015 17.11.2015
709/03	28.10.2015	Десня	вул. Космонавта Волкова,26-а	ТОВ "Ініціатива ЛТД"	відкрита а/с,АГЗП	Деснян. РУ ГУ МВС Деснян.прок. ГУ МВС Укр. Прок.м.Києва	057023-19727 057023-19727 05702-20070 05702-20070	09.11.2015 09.11.2015 17.11.2015 17.11.2015
710/03	28.10.2015	Десня	вул. Оноре де Бальзака	не встановлено	АГЗП	Деснян. РУ ГУ МВС Деснян.прок. ГУ МВС Укр. Прок.м.Києва	057023-19727 057023-19727 05702-20070 05702-20070	09.11.2015 09.11.2015 17.11.2015 17.11.2015
711/03	28.10.2015	Десня	вул. Червоногвардійська	не встановлено	АГЗП	Деснян. РУ ГУ МВС Деснян.прок. ГУ МВС Укр. Прок.м.Києва	057023-19727 057023-19727 05702-20070 05702-20070	09.11.2015 09.11.2015 17.11.2015 17.11.2015

Акти обстеження		Район	Адреса земельної ділянки	Суб'єкти господарювання, землекористувачі згідно перевірки	Фактичне використання земельної ділянки	Вжиті заходи		
						Правоохоронні органи (прокуратури (міська, природоох., районні), ГУМВС, СБУ ...)		
№ акту п/п та кодрайону	Дата складання акту					Підрозділ	Вихідний № листа	Дата
2/04	03.06.2015	Дніпро	вул.Алма-Атинська,8	ВАТ "Київський завод експеремент.конструкцій"	будівлі, споруди, АГЗП	ГУ МВС Прок.м.Києва УПЗСЕ ГУ МВС ГУ МВС Прок.м.Києва Дніпр.прок. ГУ МВС Укр. Прок.м.Києва	057022-13872 057022-13872 057022-17577 057022-14009 057022-14009 057024-10253 05702-20070 05702-20070	31.07.2015 31.07.2015 30.09.2015 04.08.2015 04.08.2015 09.06.2015 17.11.2015 17.11.2015
108/04	01.07.2015	Дніпро	вул. Червоногвардійська, 27	ТОВ "Смарт"	АГЗП	УПЗСЕ ГУ МВС ГУ МВС Укр. Прок.м.Києва	057022-17577 05702-20070 05702-20070	30.09.2015 17.11.2015 17.11.2015
144/04	06.07.2015	Дніпро	вул. Харківське шосе,46	ДП "Київське обласне державне управління"	будівлі,магазин та АГЗП	ГУ МВС Прок.м.Києва УПЗСЕ ГУ МВС ГУ МВС Прок.м.Києва Дніпр.прок. ГУ МВС Укр. Прок.м.Києва	057022-13872 057022-13872 057022-17577 057022-14009 057022-14009 057024-13564 05702-20070 05702-20070	31.07.2015 31.07.2015 30.09.2015 04.08.2015 04.08.2015 28.07.2015 17.11.2015 17.11.2015
186/04	16.07.2015	Дніпро	вул. Ак. Шліхтера	ТОВ "Барс"	АГЗП	ГУ МВС Прок.м.Києва УПЗСЕ ГУ МВС ГУ МВС Прок.м.Києва Дніпр.прок. Прок.м.Києва ГУ МВС Укр.	057022-13872 057022-13872 057022-17577 057022-14009 057022-14009 057024-13564 05702-20070 05702-20070	31.07.2015 31.07.2015 30.09.2015 04.08.2015 04.08.2015 28.07.2015 17.11.2015 17.11.2015
187/04	16.07.2015	Дніпро	просп. Броварський	ТОВ "Смарт"	АГЗП	ГУ МВС Прок.м.Києва УПЗСЕ ГУ МВС ГУ МВС Прок.м.Києва Дніпр.прок. ГУ МВС Укр. Прок.м.Києва	057022-13872 057022-13872 057022-17577 057022-14009 057022-14009 057024-13564 05702-20070 05702-20070	31.07.2015 31.07.2015 30.09.2015 04.08.2015 04.08.2015 28.07.2015 17.11.2015 17.11.2015
188/04	16.07.2015	Дніпро	вул. П.Усенка, 7/9	ТОВ "Тірініті" (ТОВ "Барс")	будівлі та споруди (АГЗП)	ГУ МВС Прок.м.Києва УПЗСЕ ГУ МВС ГУ МВС Прок.м.Києва Дніпр.прок. ГУ МВС Укр. Прок.м.Києва	057022-13872 057022-13872 057022-17577 057022-14009 057022-14009 057024-13564 05702-20070 05702-20070	31.07.2015 31.07.2015 30.09.2015 04.08.2015 04.08.2015 28.07.2015 17.11.2015 17.11.2015
189/04	16.07.2015	Дніпро	просп. А.Навої, 41	ТОВ "Парк Авеню" (ТОВ "Роуд Плас")	споруда,АГЗП	ГУ МВС Прок.м.Києва УПЗСЕ ГУ МВС ГУ МВС Прок.м.Києва Дніпр.прок. ГУ МВС Укр. Прок.м.Києва	057022-13872 057022-13872 057022-17577 057022-14009 057022-14009 057024-13564 05702-20070 05702-20070	31.07.2015 31.07.2015 30.09.2015 04.08.2015 04.08.2015 28.07.2015 17.11.2015 17.11.2015
190/04	16.07.2015	Дніпро	просп. Визволителів, 13	КП "Електромонтажний поїзд № 751"	будівлі та споруди (АГЗП)	ГУ МВС Прок.м.Києва ГУ МВС Прок.м.Києва ГУ МВС Укр. Прок.м.Києва	057022-13872 057022-13872 057022-14009 057022-14009 05702-20070 05702-20070	31.07.2015 31.07.2015 04.08.2015 04.08.2015 17.11.2015 17.11.2015
204/04	17.07.2015	Дніпро	просп. Возз'єднання	ТОВ "Роуд плас"	АГЗП	ГУ МВС Прок.м.Києва УПЗСЕ ГУ МВС ГУ МВС Прок.м.Києва Дніпр.прок. ГУ МВС Укр. Прок.м.Києва	057022-13872 057022-13872 057022-17577 057022-14009 057022-14009 057024-13564 05702-20070 05702-20070	31.07.2015 31.07.2015 30.09.2015 04.08.2015 04.08.2015 28.07.2015 17.11.2015 17.11.2015
205/04	17.07.2015	Дніпро	просп. Возз'єднання	ТОВ "Інкомленд"	АГЗП	ГУ МВС Прок.м.Києва ГУ МВС Прок.м.Києва Дніпр.прок. ГУ МВС Укр. Прок.м.Києва	057022-13872 057022-13872 057022-14009 057022-14009 057024-13564 05702-20070 05702-20070	31.07.2015 31.07.2015 04.08.2015 04.08.2015 28.07.2015 17.11.2015 17.11.2015
408/04	09.09.2015	Дніпро	вул. Кібальчича, 1	ТОВ "МЗС-проект"	бідівлі, споруди та АГЗП	УПЗСЕ ГУ МВС Дніпр.прок. ГУ МВС Укр. Прок.м.Києва	057022-17577 057024-19218 05702-20070 05702-20070	30.09.2015 30.10.2015 17.11.2015 17.11.2015
438/04	17.09.2015	Дніпро	вул. М.Черемшини	ТОВ "Барс 2000"	АГЗП	УПЗСЕ ГУ МВС Дніпр.прок. ГУ МВС Укр. Прок.м.Києва	057022-17577 057024-19218 05702-20070 05702-20070	30.09.2015 30.10.2015 17.11.2015 17.11.2015
581/04	07.10.2015	Дніпро	вул. Березняківська, 17-19	ТОВ "Інкомленд"	АГЗП	Дніпр.прок. ГУ МВС Укр. Прок.м.Києва	057024-19218 05702-20070 05702-20070	30.10.2015 17.11.2015 17.11.2015

Акти обстеження		Район	Адреса земельної ділянки	Суб'єкти господарювання, землекористувачі згідно перевірки	Фактичне використання земельної ділянки	Вжиті заходи		
						Правоохоронні органи (прокуратури (міська, природоох., районні), ГУМВС, СБУ ...)		
№ акту п/п та кодрайону	Дата складання акту					Підрозділ	Вихідний № листа	Дата
314/05	18.08.2015	Оболо	вул. Богатирська, 13	ВАТ "Київміськанафтопродукт"	АГЗП	УПЗСЕ ГУ МВС Оболон. РУ ГУ МВС Оболон.прок. ГУ МВС Укр. Прок.м.Києва	057022-17577 057025-16310 057025-16310 05702-20070 05702-20070	30.09.2015 09.09.2015 09.09.2015 17.11.2015 17.11.2015
353/05	27.08.2015	Оболо	просп. Оболонський	ТОВ Авва-сервіс" АГЗП "Авантаж7"	будів.житл.буд, АГЗП, мийка	УПЗСЕ ГУ МВС ГУ МВС Укр. Прок.м.Києва	057022-17577 05702-20070 05702-20070	30.09.2015 17.11.2015 17.11.2015
411/05	10.09.2015	Оболо	вул. Автозаводська, 18	ВАТ "Київпродмаш"	АГЗП	УПЗСЕ ГУ МВС Оболон. РУ ГУ МВС Оболон.прок. ГУ МВС Укр. Прок.м.Києва	057022-17577 057025-17104 057025-17104 05702-20070 05702-20070	30.09.2015 22.09.2015 22.09.2015 17.11.2015 17.11.2015
413/05	10.09.2015	Оболо	вул. Бережанська, 15	ПАТ "АТП 13057"	АГЗП	УПЗСЕ ГУ МВС Оболон. РУ ГУ МВС Оболон.прок. ГУ МВС Укр. Прок.м.Києва	057022-17577 057025-17105 057025-17105 05702-20070 05702-20070	30.09.2015 22.09.2015 22.09.2015 17.11.2015 17.11.2015
414/05	10.09.2015	Оболо	вул. Північна,3	ТОВ "Смарт"	АГЗП	УПЗСЕ ГУ МВС Оболон. РУ ГУ МВС Оболон.прок. ГУ МВС Укр. Прок.м.Києва	057022-17577 057025-17105 057025-17105 05702-20070 05702-20070	30.09.2015 22.09.2015 22.09.2015 17.11.2015 17.11.2015
436/05	17.09.2015	Оболо	вул.Лугова, 16	ГБК "Багатирський" ТОВ "Авантаж7"	АГЗП Авантаж 7	УПЗСЕ ГУ МВС Оболон. РУ ГУ МВС Оболон.прок. ГУ МВС Укр. Проок.м.Києва	057022-17577 057025-17102 057025-17102 05702-20070 05702-20070	30.09.2015 22.09.2015 22.09.2015 17.11.2015 17.11.2015
450/05	21.09.2015	Оболо	вул. Багатирська, 24-а	ТОВ "СМАРТ"	АГЗП	УПЗСЕ ГУ МВС Оболон. РУ ГУ МВС Оболон.прок. ГУ МВС Укр. Прок.м.Києва	057022-17577 057025-17101 057025-17101 05702-20070 05702-20070	30.09.2015 22.09.2015 22.09.2015 17.11.2015 17.11.2015
451/05	21.09.2015	Оболо	вул. Богатирська	Мале приватне комерційне підприємство "Катюша"	АГЗП	УПЗСЕ ГУ МВС Оболон. РУ ГУ МВС Оболон.прок. ГУ МВС Укр. Прок.м.Києва	057022-17577 057025-17262 057025-17262 05702-20070 05702-20070	30.09.2015 25.09.2015 25.09.2015 17.11.2015 17.11.2015
485/05	24.09.2015	Оболо	вул. Новокостянтинівська,4-а	ПрАТ виробничо-будівлеьний комбінат "Кібер"	АГЗП ("Барс 2000")	УПЗСЕ ГУ МВС Оболон. РУ ГУ МВС Оболон.прок. ГУ МВС Укр. Прок.м.Києва	057022-17577 057025-17611 057025-17611 05702-20070 05702-20070	30.09.2015 30.09.2015 30.09.2015 17.11.2015 17.11.2015
486/05	24.09.2015	Оболо	вул. Радомишльська, 44	ЗАТ "Укрмонтажтехніка"	АГЗП ("Смарт")	УПЗСЕ ГУ МВС Оболон. РУ ГУ МВС Оболон.прок. ГУ МВС Укр. Прок.м.Києва	057022-17577 057025-17610 057025-17610 05702-20070 05702-20070	30.09.2015 30.09.2015 30.09.2015 17.11.2015 17.11.2015
534/05	02.10.2015	Оболо	просп. Московський, 26-б	ТОВ "Автех" АГЗП	АГЗП	Оболон. РУ ГУ МВС Оболон.прок. ГУ МВС Укр. Прок.м.Києва	057025-17957 057025-17957 05702-20070 05702-20070	08.10.2015 08.10.2015 17.11.2015 17.11.2015
536/05	05.10.2015	Оболо	просп. Московський	КП по утриманню зелених насаджень Оболонського району	АГЗП, а/с	Оболон. РУ ГУ МВС Оболон.прок. ГУ МВС Укр. Прок.м.Києва	057025-17950 057025-17950 057021-20070 05702-20070	08.10.2015 08.10.2015 17.11.2015 17.11.2015
583/05	08.10.2015	Оболо	просп. Москоський, 30а	ТОВ "Вісла" (АГЗП "Барс 2000")	АГЗП	Оболон. РУ ГУ МВС ГУ МВС Укр. Прок.м.Києва	057025-18178 05702-20070 05702-20070	13.10.2015 17.11.2015 17.11.2015

Акти обстеження		Район	Адреса земельної ділянки	Суб'єкти господарювання, землекористувачі згідно перевірки	Фактичне використання земельної ділянки	Вжиті заходи		
						Правоохоронні органи (прокуратури (міська, природоох., районні), ГУМВС, СБУ ...)		
№ акту п/п та кодрайону	Дата складання акту					Підрозділ	Вихідний № листа	Дата
245/06	29.07.2015	Печер-	вул.Кіквідзе, 43	ТОВ "Автотранс-інвест"	АГЗП	ГУ МВС Прок.м.Києва Печер.прок. Печер. РУ ГУ МВС ГУ МВС Укр. Прок.м.Києва	057026-14561 057026-14561 057026-16619 057026-16619 05702-20070 05702-20070	12.08.2015 12.08.2015 15.09.2015 15.09.2015 17.11.2015 17.11.2015
246/06	29.07.2015	Печер-	вул. Залізнична, 21	Федерація профспілок України	АГЗП	ГУ МВС Укр. Прок.м.Києва	05702-20070 05702-20070	17.11.2015 17.11.2015
400/06	09.09.2015	Печер-	Залізничне шосе, 21	ТОВ "БВК груп"	АГЗП	УПЗСЕ ГУ МВС ГУ МВС Прок.м.Києва Печер.прок. Печер. РУ ГУ МВС ГУ МВС Укр. Прок.м.Києва	057022-17577 057026-14902 057026-14902 057026-16619 057026-16619 05702-20070 05702-20070	30.09.2015 18.08.2015 18.08.2015 15.09.2015 15.09.2015 17.11.2015 17.11.2015
401/06	09.09.2015	Печер-	Набережно-Печерська дорога, 4	КП "Київавтодорміст"	АГЗП	УПЗСЕ ГУ МВС Печер.прок. Печер. РУ ГУ МВС ГУ МВС Укр. Прок.м.Києва	057022-17577 057026-16619 057026-16619 05702-20070 05702-20070	30.09.2015 15.09.2015 15.09.2015 17.11.20070 17.11.20070
754/06	04.11.2015	Печер-	площа Либідська	ТОВ "Барс-2000"	АГЗП	ГУ МВС Укр. Прок.м.Києва	05702-20070 05702-20070	17.11.2015 17.11.2015

Акти обстеження		Район	Адреса земельної ділянки	Суб'єкти господарювання, землекористувачі заідно перевірки	Фактичне використання земельної ділянки	Вжиті заходи		
						Правоохоронні органи (прокуратури (міська, природоох., районні), ГУМВС, СБУ ...)		
№ акту пл та кодаёону	Дата складання акту					Підрозділ	Вихідний № листа	Дата
50/07	17.06.2015	Поділь	Набережно-Лугова, 2-а	ТОВ за участю інозем. Інвест. "МТН"	АГЗП	ГУ МВС Прок.м.Києва УПЗСЕ ГУ МВС ГУ МВС Прок.м.Києва ГУ МВС Укр. Прок.м.Києва	057022-13872 057022-13872 057022-17577 057022/14009 057022/14009 05702-20070 05702-20070	31.07.2015 31.07.2015 30.09.2015 04.08.2015 04.08.2015 17.11.2015 17.11.2015
59/07	17.06.2015	Поділь	вул. Газопровідна (91:400:005)	ВАТ "Київспецтранс"	АГЗП	ГУ МВС Прок.м.Києва УПЗСЕ ГУ МВС ГУ МВС Прок.м.Києва ГУ МВС Укр. Прок.м.Києва	057022-13872 057022-13872 057022-17577 057022/14009 057022/14009 05702-20070 05702-20070	31.07.2015 31.07.2015 30.09.2015 04.08.2015 04.08.2015 17.11.2015 17.11.2015
60/07	17.06.2015	Поділь	вул. Набережно-Лугова, 8	ЗАТ "Київський судно-ремонтний суднобудів.комбінат"	АГЗП	ГУ МВС Прок.м.Києва УПЗСЕ ГУ МВС ГУ МВС Прок.м.Києва ГУ МВС Укр. Прок.м.Києва	057022-13872 057022-13872 057022-17577 057022/14009 057022/14009 05702-20070 05702-20070	31.07.2015 31.07.2015 30.09.2015 04.08.2015 04.08.2015 17.11.2015 17.11.2015
61/07	17.06.2015	Поділь	вул. Синьоозерна, 1, діл. 55 (СТ "Лісне")	Гр. Колосовський В.П.	АГЗП	ГУ МВС Прок.м.Києва УПЗСЕ ГУ МВС ГУ МВС Прок.м.Києва ГУ МВС Укр. Прок.м.Києва	057022-13872 057022-13872 057022-17577 057022-14009 057022-14009 05702-20070 05702-20070	31.07.2015 31.07.2015 30.09.2015 04.08.2015 04.08.2015 17.11.2015 17.11.2015
83/07	23.06.2015	Поділь	вул. Костянтинівська, 72	ПАТ "Київхліб"	АГЗП	ГУ МВС Прок.м.Києва УПЗСЕ ГУ МВС ГУ МВС Прок.м.Києва ГУ МВС Укр. Прок.м.Києва	057022-13872 057022-13872 057022-17577 057022/14009 057022/14009 05702-20070 05702-20070	31.07.2015 31.07.2015 30.09.2015 04.08.2015 04.08.2015 17.11.2015 17.11.2015
84/07	23.06.2015	Поділь	вул. Фрунзе, 86	ТОВ "Поділ Бізнес парк"	АГЗП	ГУ МВС Прок.м.Києва УПЗСЕ ГУ МВС ГУ МВС Прок.м.Києва ГУ МВС Укр. Прок.м.Києва	057022-13872 057022-13872 057022-17577 057022-14009 057022-14009 05702-20070 05702-20070	31.07.2015 31.07.2015 30.09.2015 04.08.2015 04.08.2015 17.11.2015 17.11.2015
238/07	23.07.2015	Поділь	вул. Стеценка, 28, діл. № 241 (СТ Артемівець")	Гр. Трощенко Д.М.	АГЗП	УПЗСЕ ГУ МВС ГУ МВС Укр. Прок.м.Києва	057022-17577 05702-20070 05702-20070	30.09.2015 17.11.2015 17.11.2015
239/07	23.07.2015	Поділь	вул. М.Гречка, 30	ТОВ "Будремкомплюс"	АГЗП	УПЗСЕ ГУ МВС ГУ МВС Укр. Прок.м.Києва	057022-17577 05702-20070 05702-20070	30.09.2015 17.11.2015 17.11.2015
240/07	23.07.2015	Поділь	вул. М.Гречка, 26-а	ТОВ ТМО Сервіс	АГЗП	УПЗСЕ ГУ МВС ГУ МВС Укр. Прок.м.Києва	057022-17577 05702-20070 05702-20070	30.09.2015 17.11.2015 17.11.2015
241/07	23.07.2015	Поділь	вул. Сирецька	КП "Київелектротранс"	АГЗП	УПЗСЕ ГУ МВС ГУ МВС Укр. Прок.м.Києва	057022-17577 05702-20070 05702-20070	30.09.2015 17.11.2015 17.11.2015
242/07	27.07.2015	Поділь	вул. Сирецька, 37	Державно-виробниче об'єднання "Облсвітло"	АГЗП	УПЗСЕ ГУ МВС ГУ МВС Укр. Прок.м.Києва	057022-17577 05702-20070 05702-20070	30.09.2015 17.11.2015 17.11.2015
782/07	04.11.2015	Поділь	вул. Електриків, 21	ТОВ "АРГО-ПЕТРОЛІУМ"	АГЗП	ГУ МВС Укр. Прок.м.Києва	05702-20070 05702-20070	17.11.2015 17.11.2015
783/07	04.11.2015	Поділь	вул. Нижньоюрівська, 9	ТОВ "Торговий дім "Макротрейд"	АГЗП	ГУ МВС Укр. Прок.м.Києва	05702-20070 05702-20070	17.11.2015 17.11.2015
784/07	04.11.2015	Поділь	вул. Межигірська, 87-а	ПАТ "Завод "Супутник"	АГЗП	ГУ МВС Укр. Прок.м.Києва	05702-20070 05702-20070	17.11.2015 17.11.2015
785/07	04.11.2015	Поділь	вул. Нижній Вал, 3	ТОВ фірма "Атріо"	АГЗП	ГУ МВС Укр. Прок.м.Києва	05702-20070 05702-20070	17.11.2015 17.11.2015
805/07	10.11.2015	Поділь	вул. Електриків, 26	ВАТ "Завод "Ленінська Кузня"	АГЗП	ГУ МВС Укр. Прок.м.Києва	05702-20070 05702-20070	17.11.2015 17.11.2015
806/07	10.11.2015	Поділь	вул. Електриків, 12	ПАТ "Київський річковий порт"	АГЗП	ГУ МВС Укр. Прок.м.Києва	05702-20070 05702-20070	17.11.2015 17.11.2015

Акти обстеження		Район	Адреса земельної ділянки	Суб'єкти господарювання, землекористувачі згідно перевірки	Фактичне використання земельної ділянки	Вжиті заходи		
						Правоохоронні органи (прокуратури (міська, природоох., районні), ГУМВС, СБУ ...)		
№ акту п/п та кодаблку	Дата складання акту					Підрозділ	Вихідний № листа	Дата
49/08	17.06.2015	Свято	вул. Ак.Кримського,4а	ТОВ "Атум 203"	АГЗП	ГУ МВС Прок.м.Києва УПЗСЕ ГУ МВС ГУ МВС Прок.м.Києва Святош. РУ ГУ Святош.прок. ГУ МВС Укр. Прок.м.Києва	057022-13872 057022-13872 057022-17577 057022-14009 057022-14009 057028-12014 057028-12014 05702-20070 05702-20070	31.07.2015 31.07.2015 30.09.2015 04.08.2015 04.08.2015 07.07.2015 07.07.2015 17.11.2015 17.11.2015
74/08	23.06.2015	Свято	на розі вул. Уборевича та вул. Чорнобильської	ТОВ "Барс 2000"	АГЗП	ГУ МВС Прок.м.Києва УПЗСЕ ГУ МВС ГУ МВС Прок.м.Києва Святош. РУ ГУ Святош.прок. ГУ МВС Укр. Прок.м.Києва	057022-13872 057022-13872 057022-17577 057022-14009 057022-14009 057028-12014 057028-12014 05702-20070 05702-20070	31.07.2015 31.07.2015 30.09.2015 04.08.2015 04.08.2015 07.07.2015 07.07.2015 17.11.2015 17.11.2015
75/08	23.06.2015	Свято	вул. Симиренко	ТОВ"Барс 2000"	АГЗП	ГУ МВС Прок.м.Києва УПЗСЕ ГУ МВС ГУ МВС Прок.м.Києва Святош. РУ ГУ Святош.прок. ГУ МВС Укр. Прок.м.Києва	057022-13872 057022-13872 057022-17577 057022-14009 057022-14009 057028-12014 057028-12014 05702-20070 05702-20070	31.07.2015 31.07.2015 30.09.2015 04.08.2015 04.08.2015 07.07.2015 07.07.2015 17.11.2015 17.11.2015
105/08	30.06.2015	Свято	перетин просп. Палладіна та вул. Плодова	ТОВ "Сіріус ВС"	тимчас.споруда, цистерна АГЗП	ГУ МВС Прок.м.Києва УПЗСЕ ГУ МВС ГУ МВС Прок.м.Києва Святош. РУ ГУ Святош.прок. ГУ МВС Укр. Прок.м.Києва	057022-13872 057022-13872 057022-17577 057022-14009 057022-14009 057028-12014 057028-12014 05702-20070 05702-20070	31.07.2015 31.07.2015 30.09.2015 04.08.2015 04.08.2015 07.07.2015 07.07.2015 17.11.2015 17.11.2015
124/08	01.07.2015	Свято	просп. Паладіна, 46-а	ФОП Матюхін А.М.	АГЗП	ГУ МВС Прок.м.Києва УПЗСЕ ГУ МВС ГУ МВС Прок.м.Києва Святош. РУ ГУ Святош.прок. ГУ МВС Укр. Прок.м.Києва	057022-13872 057022-13872 057022-17577 057022-14009 057022-14009 057028-12014 057028-12014 05702-20070 05702-20070	31.07.2015 31.07.2015 30.09.2015 04.08.2015 04.08.2015 07.07.2015 07.07.2015 17.11.2015 17.11.2015
125/08	01.07.2015	Свято	вул. Булаховського, 5	ТОВ "Агромат"	АГЗП	ГУ МВС Прок.м.Києва УПЗСЕ ГУ МВС ГУ МВС Прок.м.Києва Святош. РУ ГУ Святош.прок. ГУ МВС Укр. Прок.м.Києва	057022-13872 057022-13872 057022-17577 057022-14009 057022-14009 057028-12014 057028-12014 05702-20070 05702-20070	31.07.2015 31.07.2015 30.09.2015 04.08.2015 04.08.2015 07.07.2015 07.07.2015 17.11.2015 17.11.2015
145/08	06.07.2015	Свято	вул. Святошинська, 3	ДП "Газтехсервіс-2000"	АГЗП	ГУ МВС Прок.м.Києва УПЗСЕ ГУ МВС ГУ МВС Прок.м.Києва Святош. РУ ГУ Святош. прок. ГУ МВС Укр. Прок.м.Києва	057022-13872 057022-13872 057022-17577 057022-14009 057022-14009 057028-13635 057028-13635 05702-20070 05702-20070	31.07.2015 31.07.2015 30.09.2015 04.08.2015 04.08.2015 29.07.2015 29.07.2015 17.11.2015 17.11.2015
146/08	07.07.2015	Свято	вул. Жмеринська,2	ТОВ "Барс-2000"	АГЗП	ГУ МВС Прок.м.Києва УПЗСЕ ГУ МВС ГУ МВС Прок.м.Києва Святош. РУ ГУ Святош. прок. ГУ МВС Укр. Прок.м.Києва	057022-13872 057022-13872 057022-17577 057022-14009 057022-14009 057028-13635 057028-13635 05702-20070 05702-20070	31.07.2015 31.07.2015 30.09.2015 04.08.2015 04.08.2015 29.07.2015 29.07.2015 17.11.2015 17.12.2015
148/08	07.07.2015	Свято	вул. Плодова, 1	ТОВ "ЛТД Спецтранссервіс"	АГЗП	ГУ МВС Прок.м.Києва УПЗСЕ ГУ МВС ГУ МВС Прок.м.Києва Святош. РУ ГУ Святош. прок. Прок.м.Києва ГУ МВС Укр.	057022-13872 057022-13872 057022-17577 057022/14009 057022/14009 057028-13635 057028-13635 05702-20070 05702-20070	31.07.2015 31.07.2015 30.09.2015 04.08.2015 04.08.2015 29.07.2015 29.07.2015 17.11.2015 17.11.2015
178/08	13.07.2015	Свято	вул. Садова, 20, діл. №1	ТОВ "Нафтогруп"	АГЗП	ГУ МВС Прок.м.Києва УПЗСЕ ГУ МВС ГУ МВС Прок.м.Києва Святош. РУ ГУ Святош. прок. ГУ МВС Укр. Прок.м.Києва	057022-13872 057022-13872 057022-17577 057022/14009 057022/14009 057028-13635 057028-13635 05702-20070 05702-20070	31.07.2015 31.07.2015 30.09.2015 04.08.2015 04.08.2015 29.07.2015 29.07.2015 17.11.2015 17.11.2015

179/08	13.07.2015	Свято	вул. Сім'ї Сосніних, 17	ФОП Хижняк	АГЗП	ГУ МВС Прок.м.Києва УПЗСЕ ГУ МВС ГУ МВС Прок.м.Києва Святош. РУ ГУ Святош. прок. ГУ МВС Укр. Прок.м.Києва	057022-13872 057022-13872 057022-17577 057022/14009 057022/14009 057028-13635 057028-13635 05702-20070 05702-20070	31.07.2015 31.07.2015 30.09.2015 04.08.2015 04.08.2015 29.07.2015 29.07.2015 17.11.2015 17.11.2015
180/08	13.07.2015	Свято	вул. Симиренка, 38	ТОВ "Барс 2000"	АГЗП	ГУ МВС Прок.м.Києва УПЗСЕ ГУ МВС ГУ МВС Прок.м.Києва Святош. РУ ГУ Святош. прок. ГУ МВС Укр. Прок.м.Києва	057022-13872 057022-13872 057022-17577 057022/14009 057022/14009 057028-13635 057028-13635 05702-20070 05702-20070	31.07.2015 31.07.2015 30.09.2015 04.08.2015 04.08.2015 29.07.2015 29.07.2015 17.11.2015 17.11.2015
227/08	22.07.2015	Свято	вул. Зодчих, 5	ТОВ "Фермі-Газ"	АГЗП	УПЗСЕ ГУ МВС Святош.РУ ГУ Святош.прок. ГУ МВС Укр. Прок.м.Києва	057022-17577 057028-16634 057028-16634 05702-20070 05702-20070	30.09.2015 15.09.2015 15.09.2015 17.11.2015 17.11.2015
228/08	22.07.2015	Свято	в межах Кільцевої дороги, вул. Зодчих та вул. С.Сосніних	ТОВ "Барс-2000"	АГЗП	УПЗСЕ ГУ МВС Святош.РУ ГУ Святош.прок. ГУ МВС Укр. Прок.м.Києва	057022-17577 057028-16634 057028-16634 05702-20070 05702-20070	30.09.2015 15.09.2015 15.09.2015 17.11.2015 17.11.2015
317/08	18.08.2015	Свято	вул. Трублаїні, 2-а	ПП "Октовер"	АГЗП	УПЗСЕ ГУ МВС Святош.РУ ГУ Святош.прок. ГУ МВС Укр. Прок.м.Києва	057022-17577 057028-16634 057028-16634 05702-20070 05702-20070	30.09.2015 15.09.2015 15.09.2015 17.11.2015 17.11.2015
329/08	20.08.2015	Свято	просп. Ак.Корольова, 1	ТОВ "Барс-2000"	АГЗП	УПЗСЕ ГУ МВС Святош.РУ ГУ Святош.прок. ГУ МВС Укр. Прок.м.Києва	057022-17577 057028-16634 057028-16634 05702-20070 05702-20070	30.09.2015 15.09.2015 15.09.2015 17.11.2015 17.11.2015
357/08	27.08.2015	Свято	Кільцева дорога, 2-а	ТОВ "Барс 2000"	АГЗП	УПЗСЕ ГУ МВС Святош.РУ ГУ Святош.прок. ГУ МВС Укр. Прок.м.Києва	057022-17577 057028-16634 057028-16634 05702-20070 05702-20070	30.09.2015 15.09.2015 15.09.2015 17.11.2015 17.11.2015
358/08	27.08.2015	Свято	вул. Жмеринська, 26	ТОВ "Фермі-Газ"	АГЗП	УПЗСЕ ГУ МВС Святош.РУ ГУ Святош.прок. ГУ МВС Укр. Прок.м.Києва	057022-17577 057028-16634 057028-16634 05702-20070 05702-20070	30.09.2015 15.09.2015 15.09.2015 17.11.2015 17.11.2015
370/08	01.09.2015	Свято	просп. Відрадний, 107	ТОВ "Екотаз"	АГЗП	УПЗСЕ ГУ МВС Святош.РУ ГУ Святош.прок. ГУ МВС Укр. Прок.м.Києва	057022-17577 057028-16634 057028-16634 05702-20070 05702-20070	30.09.2015 15.09.2015 15.09.2015 17.11.2015 17.11.2015
403/08	09.09.2015	Свято	вул. Службова, 5	ТОВ "Промгаз Сервіс"	будівлі,споруди, АГЗП	УПЗСЕ ГУ МВС Святош. РУ ГУ МВС Святош.прок. ГУ МВС Укр. Прок.м.Києва	057022-17577 057028-19083 057028-19083 05702-20070 05702-20070	30.09.2015 28.10.2015 28.10.2015 17.11.2015 17.11.2015
404/08	09.09.2015	Свято	просп. Перемоги, 133	ТОВ "Мотто центр"	АГЗП	УПЗСЕ ГУ МВС Святош. РУ ГУ МВС Святош.прок. ГУ МВС Укр. Прок.м.Києва	057022-17577 057028-19083 057028-19083 05702-20070 05702-20070	30.09.2015 28.10.2015 28.10.2015 17.11.2015 17.11.2015
405/08	09.09.2015	Свято	14км Житомирського шосе просп. Перемоги	ТОВ "Барс 2000"	АГЗП	УПЗСЕ ГУ МВС Святош. РУ ГУ МВС Святош.прок. ГУ МВС Укр. Прок.м.Києва	057022-17577 057028-19083 057028-19083 05702-20070 05702-20070	30.09.2015 28.10.2015 28.10.2015 17.11.2015 17.11.2015
412/08	10.09.2015	Свято	перетинвул. Г.Космосу та вул. Я.Коласа	ТОВ "Астрал Сервіс"	АГЗП	УПЗСЕ ГУ МВС Святош. РУ ГУ МВС Святош.прок. ГУ МВС Укр. Прок.м.Києва	057022-17577 057028-19083 057028-19083 05702-20070 05702-20070	30.09.2015 28.10.2015 28.10.2015 17.11.2015 17.11.2015
692/08	26.10.2015	Свято	перетин просп. Палладіна та вул. Булаховського	ТОВ "Смарт"	АГЗП	ГУ МВС Укр. Прок.м.Києва Святош.поліц. Святош.прок.	05702-20070 05702-20070 057028-20975 057028-20975	17.11.2015 17.11.2015 30.11.2015 30.11.2015
724/08	28.10.2015	Свято	вул. Дружківська (навпроти буд. № 10)	ВАТ "Київміськнафтопродукт"	АГЗП	ГУ МВС Укр. Прок.м.Києва	05702-20070 05702-20070	17.11.2015 17.11.2015
803/08	09.11.2015	Свято	вул. Генерала Наумова (навпорти буд.№ 2)	не встановлено	АГЗП	ГУ МВС Укр. Прок.м.Києва Святош.поліц. Святош.прок.	05702-20070 05702-20070 057028-20975 057028-20975	17.11.2015 17.11.2015 30.11.2015 30.11.2015

Акти обстеження		Район	Адреса земельної ділянки	Суб'єкти господарювання, землекористувачі згідно перевірки	Фактичне використання земельної ділянки	Вжиті заходи		
						Правоохоронні органи (прокуратури (міська, природоох., районні), ГУМВС, СБУ ...)		
№ акту п/п та кодрайону	Дата складання акту					Підрозділ	Вихідний № листа	Дата
80/09	23.06.2015	Солом	просп. Відрадний, 93/2	ТОВ "Спецтранс-сервіс"	АГЗП	ГУ МВС Прок.м.Києва ГУ МВС Прок.м.Києва ГУ МВС Укр. Прок.м.Києва	057022-13872 057022-13872 057022-14009 057022-14009 05702-20070 05702-20070	31.07.2015 31.07.2015 04.08.2015 04.08.2015 17.11.2015 17.11.2015
81/08	23.06.2015	Солом	вул. Гетьмана,27	ТОВ "Газтехсервіс"	АГЗП	ГУ МВС Прок.м.Києва ГУ МВС Прок.м.Києва ГУ МВС Укр. Прок.м.Києва	057022-13872 057022-13872 057022-14009 057022-14009 05702-20070 05702-20070	31.07.2015 31.07.2015 04.08.2015 04.08.2015 17.11.2015 17.11.2015
82/09	23.06.2015	Солом	вул. Уманська	не встановлено	АГЗП	ГУ МВС Прок.м.Києва УПЗСЕ ГУ МВС ГУ МВС Прок.м.Києва ГУ МВС Укр. Прок.м.Києва	057022-13872 057022-13872 057022-17577 057022-14009 057022-14009 05702-20070 05702-20070	31.07.2015 31.07.2015 30.09.2015 04.08.2015 04.08.2015 17.11.2015 17.11.2015
126/09	01.07.2015	Солом	просп. Відрадний, 52-а	ТОВ "Газтехсервіс"	АГЗП	ГУ МВС Прок.м.Києва УПЗСЕ ГУ МВС ГУ МВС Прок.м.Києва ГУ МВС Укр. Прок.м.Києва	057022-13872 057022-13872 057022-17577 057022-14009 057022-14009 05702-20070 05702-20070	31.07.2015 31.07.2015 30.09.2015 04.08.2015 04.08.2015 17.11.2015 17.11.2015
127/09	01.07.2015	Солом	просп. Відрадний, 44	ТОВ "Барс-2000"	АГЗП	ГУ МВС Прок.м.Києва УПЗСЕ ГУ МВС ГУ МВС Прок.м.Києва ГУ МВС Укр. Прок.м.Києва	057022-13872 057022-13872 057022-17577 057022/14009 057022/14009 05702-20070 05702-20070	31.07.2015 31.07.2015 30.09.2015 04.08.2015 04.08.2015 17.11.2015 17.11.2015
128/09	01.07.2015	Солом	просп. Відрадний, 103	ТОВ "Барс-2000"	АГЗП	ГУ МВС Прок.м.Києва УПЗСЕ ГУ МВС ГУ МВС Прок.м.Києва ГУ МВС Укр. Прок.м.Києва	057022-13872 057022-13872 057022-17577 057022-14009 057022-14009 05702-20070 05702-20070	31.07.2015 31.07.2015 30.09.2015 04.08.2015 04.08.2015 17.11.2015 17.11.2015
137/09	06.07.2015	Солом	перетин Кільцевої дороги та пров. Шевченка	не встановлено	АГЗП	ГУ МВС Прок.м.Києва УПЗСЕ ГУ МВС ГУ МВС Прок.м.Києва ГУ МВС Укр. Прок.м.Києва	057022-13872 057022-13872 057022-17577 057022/14009 057022/14009 05702-20070 05702-20070	31.07.2015 31.07.2015 30.09.2015 04.08.2015 04.08.2015 17.11.2015 17.11.2015
138/09	06.07.2015	Солом	вул. Народного ополчення, 12	Служба енергетичного забезпечення	АГЗП	ГУ МВС Прок.м.Києва УПЗСЕ ГУ МВС ГУ МВС Прок.м.Києва ГУ МВС Укр. Прок.м.Києва	057022-13872 057022-13872 057022-17577 057022-14009 057022-14009 05702-20070 05702-20070	31.07.2015 31.07.2015 30.09.2015 04.08.2015 04.08.2015 17.11.2015 17.11.2015
139/09	06.07.2015	Солом	вул. Садова, 112	Гр. Казкова Н.І. Гр. Кулеба С.М.	АГЗП	ГУ МВС Прок.м.Києва УПЗСЕ ГУ МВС ГУ МВС Прок.м.Києва ГУ МВС Укр. Прок.м.Києва	057022-13872 057022-13872 057022-17577 057022-14009 057022-14009 05702-20070 05702-20070	31.07.2015 31.07.2015 30.09.2015 04.08.2015 04.08.2015 17.11.2015 17.11.2015
182/09	14.07.2015	Солом	вул. Лепсе, 18	ВАТ Торговельний комплекс "Борщагівський"	АГЗП	ГУ МВС Прок.м.Києва УПЗСЕ ГУ МВС ГУ МВС Прок.м.Києва ГУ МВС Укр. Прок.м.Києва	057022-13872 057022-13872 057022-17577 057022-14009 057022-14009 05702-20070 05702-20070	31.07.2015 31.07.2015 30.09.2015 04.08.2015 04.08.2015 17.11.2015 17.11.2015
183/09	14.07.2015	Солом	вул. Козелецька, 2	ТОВ "Нові"	АГЗП	ГУ МВС Прок.м.Києва УПЗСЕ ГУ МВС ГУ МВС Прок.м.Києва ГУ МВС Укр. Прок.м.Києва	057022-13872 057022-13872 057022-17577 057022-14009 057022-14009 05702-20070 05702-20070	31.07.2015 31.07.2015 30.09.2015 04.08.2015 04.08.2015 17.11.2015 17.11.2015
225/09	22.07.2015	Солом	бульв. І.Лепсе, 10	ПП "Тіттан груп"	АГЗП	УПЗСЕ ГУ МВС ГУ МВС Укр. Прок.м.Києва	057022-17577 05702-20070 05702-20070	30.09.2015 17.11.2015 17.11.2015
226/09	22.07.2015	Солом	вул. Новопольова, 2	не встанолений	АГЗП	УПЗСЕ ГУ МВС ГУ МВС Укр. Прок.м.Києва	057022-17577 05702-20070 05702-20070	30.09.2015 17.11.2015 17.11.2015
550/09	06.10.2015	Солом	вул. Героїв Севастополя, 23-б	Народна кредитна спілка "Добробут"	АГЗП	ГУ МВС Укр. Прок.м.Києва	05702-20070 05702-20070	17.11.2015 17.11.2015

Акти обстеження		Район	Адреса земельної ділянки	Суб'єкти господарювання, землекористувачі згідно перевірки	Фактичне використання земельної ділянки	Вжиті заходи		
						Правоохоронні органи (прокуратури (міська, природоох., районні), ГУМВС, СБУ ...)		
№ акту п/п та кодрайону	Дата складання акту					Підрозділ	Вихідний № листа	Дата
282/10	11.08.2015	Шевче	проїзд Глибочицький, 1	ТОВ "ДЛ"	АГЗП	УПЗСЕ ГУ МВС ГУ МВС Укр. Прок.м.Києва	057022-17577 05702-20070 05702-20070	30.09.2015 17.11.2015 17.11.2015
283/10	11.08.2015	Шевче	вул. С.Хохлових, 8-а	АКС "Автозаводець"	АГЗП	УПЗСЕ ГУ МВС ГУ МВС Укр. Прок.м.Києва	057022-17577 05702-20070 05702-20070	30.09.2015 17.11.2015 17.11.2015
335/10	20.08.2015	Шевче	вул. Мельникова, 48	ТОВ "ДЛ"	АГЗП	УПЗСЕ ГУ МВС ГУ МВС Укр. Прок.м.Києва	057022-17577 05702-20070 05702-20070	30.09.2015 17.11.2015 17.11.2015
390/10	07.09.2015	Шевче	вул. С.Хохлових, 8 (літ."г-б")	ТОВ "ТДСГРУП"	АГЗП	УПЗСЕ ГУ МВС ГУ МВС Укр. Прок.м.Києва	057022-17577 05702-20070 05702-20070	30.09.2015 17.11.2015 17.11.2015
749/10	03.11.2015	Шевче	пров. Квітучий, 14	КП "ШЕУ"	АГЗП	ГУ МВС Укр. Прок.м.Києва	05702-20070 05702-20070	17.11.2015 17.11.2015

3

КИЇВСЬКА МІСЬКА РАДА

СЕКРЕТАРІАТ

УПРАВЛІННЯ ПРАВОВОГО ЗАБЕЗПЕЧЕННЯ ДІЯЛЬНОСТІ КИЇВСЬКОЇ МІСЬКОЇ РАДИ

01044, м. Київ, вул. Хрещатик, 36

09.11.15 №08/230-2565

Голові постійної комісії Київської міської ради з питань екологічної політики

Андрійку Руслану Юрійовичу

Правовий висновок
до проекту рішення Київської міської ради «Про створення парку відпочинку на земельній ділянці площею 7,1329 га в урочищі Наталка в Оболонському районі міста Києва»

Управління правового забезпечення діяльності Київської міської ради опрацювало поданий проект рішення та зазначає наступне.

Пунктом 2 проекту рішення передбачається внести зміни до рішення Київської міської ради від 16.07.2015 року №751/1615 «Про відмову приватному акціонерному товариству «Трест Київміськбуд-1» в поновленні договору оренди земельної ділянки для будівництва спортивно-оздоровчого комплексу в урочищі Наталка в Оболонському районі м. Києва».

Відповідно до рішення Конституційний Суд України №7-рп/2009 від 16.04.2009 року органи місцевого самоврядування не можуть скасовувати свої попередні рішення, вносити до них зміни, якщо відповідно до приписів цих рішень виникли правовідносини, пов'язані з реалізацією певних суб'єктивних прав та охоронюваних законом інтересів, і суб'єкти цих правовідносин заперечують проти їх зміни чи припинення. Ненормативні правові акти місцевого самоврядування є актами одноразового застосування, вичерпують свою дію фактом їхнього виконання, а тому вони не можуть бути скасовані чи змінені органом місцевого самоврядування після їх виконання.

Рішення Київської міської ради від 16.07.2015 року №751/1615 «Про відмову приватному акціонерному товариству «Трест Київміськбуд-1» в поновленні договору оренди земельної ділянки для будівництва спортивно-оздоровчого комплексу в урочищі Наталка в Оболонському районі м. Києва» є ненормативним правовим актом одноразового застосування і вичерпало свою дію фактом його

виконанням (а саме прийняттям вищезазначеного рішення, що мало результатом припинення права користування земельною ділянкою, у зв'язку з закінченням строку дії договору оренди земельної ділянки від 10.04.2006 №78-6-00346 та відмовою орендодавця в його поновленні).

Таким чином, внесення змін до рішення Київської міської ради від 16.07.2015 року №751/1615 «Про відмову приватному акціонерному товариству «Трест Київміськбуд-1» в поновленні договору оренди земельної ділянки для будівництва спортивно-оздоровчого комплексу в урочищі Наталка в Оболонському районі м. Києва» порушує приписи рішення Конституційного Суду України №7-рп/2009 від 16.04.2009 року.

Пунктом 2 проекту рішення передбачається внести зміни до рішення Київської міської ради від 16.07.2015 року №751/1615 «Про відмову приватному акціонерному товариству «Трест Київміськбуд-1» в поновленні договору оренди земельної ділянки для будівництва спортивно-оздоровчого комплексу в урочищі Наталка в Оболонському районі м. Києва». Зокрема, передбачається доповнити вищезазначене рішення пунктом 3, яким передбачено внести зміни до Генерального плану міста Києва та проекту планування його приміської зони на період до 2020 року, а саме: включити земельну ділянку площею 7,1329 га в урочищі Наталка в Оболонському районі міста Києва до зони зелених насаджень загального користування.

Згідно частини 9 статті 17 Закону України «Про регулювання містобудівної діяльності» зміни до генерального плану населеного пункту можуть вноситися не частіше, ніж один раз на п'ять років.

Такі зміни вносяться органом місцевого самоврядування, який затверджував генеральний план населеного пункту. Питання про дострокове внесення змін до генерального плану населеного пункту може порушуватися за результатами містобудівного моніторингу перед відповідною сільською, селищною, міською радою відповідною місцевою державною адміністрацією.

У разі виникнення державної необхідності рішення щодо доцільності внесення змін до генерального плану населеного пункту приймається Кабінетом Міністрів України.

У зв'язку з цим, абзац 2 пункту 2 поданого проекту рішення не відповідає чинному законодавству, зокрема частині 9 статті 17 Закону України «Про регулювання містобудівної діяльності».

Враховуючи зазначене вище, управління повертає вказаний проект рішення на доопрацювання з врахуванням наданих зауважень.

Заступник начальника управління В. Слончак

08/231-2349/пр
02.10.2015

п. 4

КИЇВСЬКА МІСЬКА РАДА

IV СЕСІЯ VII СКЛИКАННЯ

РІШЕННЯ

_____№_____

Про створення парку відпочинку на земельній ділянці площею 7,1329 га в урочищі Наталка в Оболонському районі міста Києва

Відповідно Земельного кодексу України, Закону України «Про місцеве самоврядування в Україні», Закону України «Про природно-заповідний фонд», статті 15 Закону України «Про охорону навколишнього середовища», наказу Міністерства будівництва, архітектури та житлово-комунального господарства України від 10.04.2006 № 105 «Про затвердження Правил утримання зелених насаджень у населених пунктах України», з метою підвищення рекреаційного потенціалу міста Києва, раціонального використання земельних ресурсів, збереження зелених насаджень, а також враховуючи численні звернення громадськості, Київська міська рада

ВИРІШИЛА:

1. Створити парк відпочинку на земельній ділянці загальною площею 7,1329 га в урочищі Наталка в Оболонському районі м. Києва.

2. Внести зміни до рішення Київської міської ради від 16.07.2015 № 751/1615 «Про відмову приватному акціонерному товариству «Трест Київміськбуд-1» в поновленні договору оренди земельної ділянки для будівництва спортивно-оздоровчого комплексу в урочищі Наталка в Оболонському районі м. Києва» доповнивши рішення наступними пунктами такого змісту:

«3. Внести зміни до Генерального плану міста Києва та проекту планування його приміської зони на період до 2020 року, а саме: включити земельну ділянку загальною площею 7,1329 га в урочищі Наталка в Оболонському районі м. Києва до зони зелених насаджень загального користування.

4. Внести зміни до Програми розвитку зеленої зони міста Києва до 2010 року та концепції формування зелених насаджень в центральній частині міста, затверджених рішенням Київської міської ради від 19.07.2005 № 806/3381, включивши до переліку озеленених територій загального користування міста Києва, що відповідають типологічним ознакам та планувальним вимогам (таблиця № 2), земельну ділянку площею 7,1329 га в урочищі Наталка в Оболонському районі міста

5. Київському комунальному об'єднанню зеленого будівництва та експлуатації зелених насаджень міста «Київзеленбуд» виконавчого органу Київської міської ради (Київської міської державної адміністрації):

5.1. Здійснити всі необхідні організаційно-правові заходи щодо оформлення права користування земельною ділянкою загальною площею 7,1329 га (кадастровий номер 8000000000:78:215:0008) на в урочищі Наталка в Оболонському районі м.Києва.

5.2. Здійснити організаційно-правові заходи щодо розроблення концепції парку відпочинку загальною площею 7,1329 га в урочищі Наталка в Оболонському районі м.Києва та оформлення благоустрою вказаної земельної ділянки.

6. Департаменту фінансів виконавчого органу Київської міської ради (Київської міської державної адміністрації) вирішити в установленому порядку питання фінансування заходів, передбачених пунктом 5 цього рішення.».

3. Пункт 3 рішення Київської міської ради від 16.07.2015 № 751/1615 «Про відмову приватному акціонерному товариству «Трест Київміськбуд-1» в поновленні договору оренди земельної ділянки для будівництва спортивно-оздоровчого комплексу в урочищі Наталка в Оболонському районі м. Києва» вважати пунктом 7.

4. Оприлюднити це рішення в газеті Київської міської ради «Хрещатик».

5. Контроль за виконанням цього рішення покласти на постійну комісію Київської міської ради з питань екологічної політики.

Київський міський голова В.Кличко

ПОДАННЯ:

Заступник міського голови –
секретар Київської міської ради О. Резніков

ПОГОДЖЕНО:

Постійна комісія Київської міської ради
з питань екологічної політики

Голова Р. Андрійко

Секретар С. Костюк

20.10.2015

Постійна комісія Київської міської ради
з питань містобудування, архітектури
та землекористування

Голова В. Прокопів

Секретар Д. Гордон

Начальник управління
правового забезпечення діяльності
Київської міської ради В. Державін

Департаменту земельних
ресурсів виконавчого органу Київської
міської ради (Київської міської державної
адміністрації)

Директор О. Поліщук

ПОЯСНЮВАЛЬНА ЗАПИСКА

до проекту рішення Київської міської ради
«Про створення парку відпочинку на земельній ділянці площею 7,1329 га в урочищі Наталка в Оболонському районі міста Києва»

1. Обґрунтування необхідності прийняття рішення

Київ упродовж багатьох років залишається однією з найзеленіших столиць Європи. Зелені насадження, сквери та парки сьогодні є невід'ємною складовою в житті міста.

Відтак, враховуючи численні та неодноразові звернення громади Оболонського району, з метою раціонального використання земельних ресурсів, збереження зелених насаджень, підвищення рекреаційного потенціалу міста виникає об'єктивна необхідність створення на земельній ділянці загальною площею 7,1329 га в урочищі Наталка в Оболонському районі міста Києва парку відпочинку.

2. Мета і шляхи її досягнення

Метою прийняття рішення є забезпечення законних прав та інтересів територіальної громади міста Києва, збереження зелених насаджень шляхом створення на земельній ділянці в Оболонському районі міста Києва парку відпочинку.

3. Правові аспекти

Дана сфера правовідносин регулюється Земельним кодексом України, Законом України «Про місцеве самоврядування в Україні», Законом України «Про охорону навколишнього середовища», наказом Міністерства будівництва, архітектури та житлово-комунального господарства України № 105 від 10.04.2006 року «Про затвердження Правил утримання зелених насаджень у населених пунктах України».

4. Фінансово-економічне обґрунтування

Прийняття даного рішення не впливає на обсяг доходів і видатків місцевого бюджету.

5. **Прогноз соціально-економічних та інших наслідків** Прийняття даного рішення забезпечить законні права та інтереси жителів Києва, сприятиме залагодженню соціального конфлікту, підвищенню рекреаційної привабливості столиці України, а також позитивному впливу на соціально-культурний розвиток громадян.

6. Доповідач

Заступник міського голови – секретар Київської міської ради Резніков Олексій Юрійович.

Заступник міського голови –
секретар Київської міської ради О. Резніков

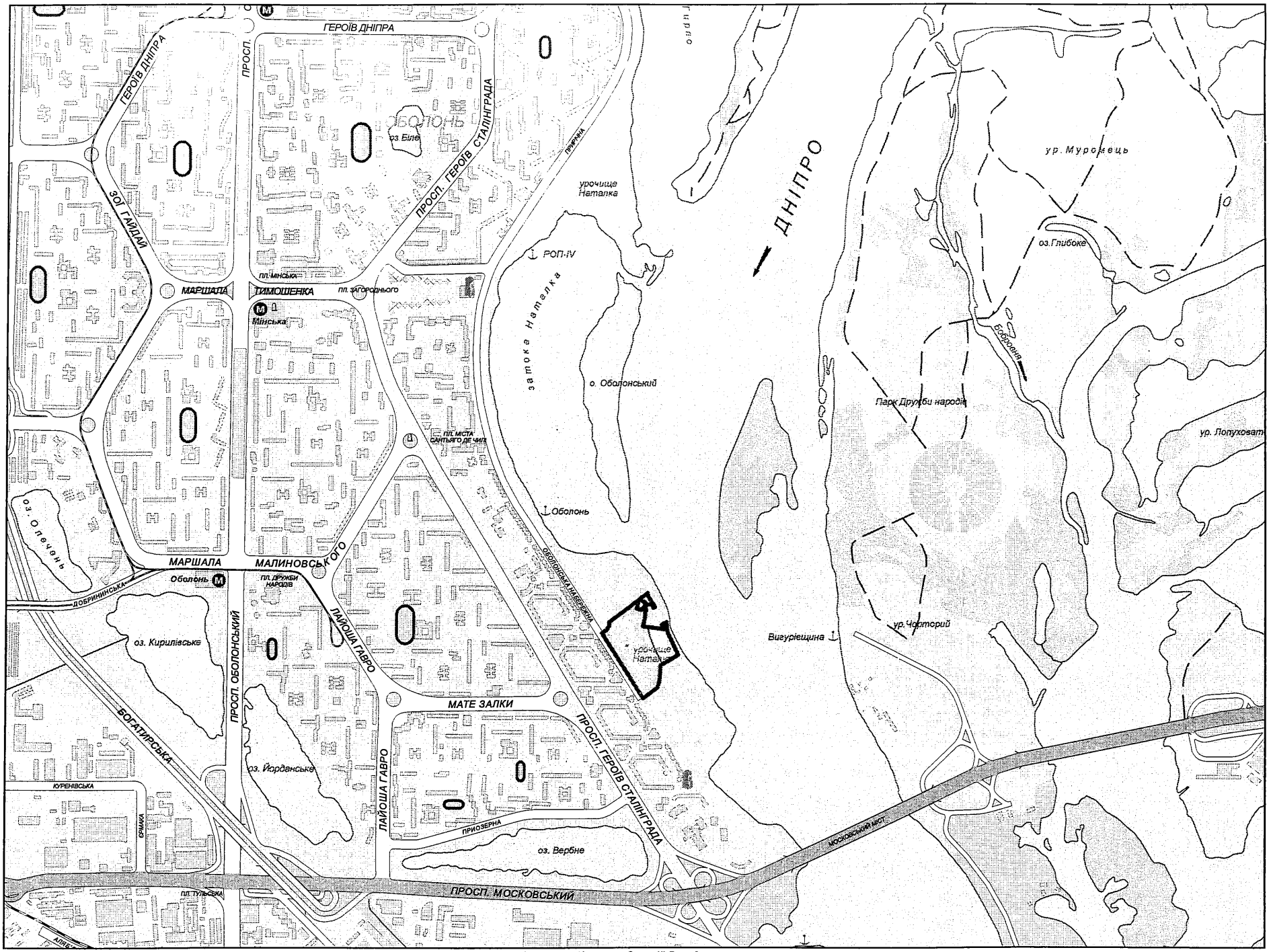

виготовлено за допомогою ПК "Кадастр"

Оператор:Косянчук Олексій Володимирович

02.10.2015

08/231-285/пр 4
21.12.2015

КИЇВСЬКА МІСЬКА РАДА

І сесія VIII скликання

РІШЕННЯ

_____№_____

ПРОЕКТ

Про визнання таким, що втратило чинність, рішення Київської міської ради від 20 листопада 2014 року № 386/386 «Про припинення деяких комунальних підприємств»

Відповідно пункту 30 частини першої статті 26 Закону України «Про місцеве самоврядування в Україні», з метою більш ефективного використання комунального майна, збереження лісопаркових господарств та належного утримання, збереження і розвитку міських лісів, Київська міська рада

ВИРІШИЛА:

1. Визнати таким, що втратило чинність, рішення Київської міської ради від 20 листопада 2014 року № 386/386 «Про припинення деяких комунальних підприємств».
2. Офіційно оприлюднити це рішення в газеті Київської міської ради «Хрещатик».
3. Контроль за виконанням цього рішення покласти на постійну комісію Київської міської ради з питань власності.

Київський міський голова В.Кличко

ПОДАННЯ:

Депутат Київської міської ради Д.Москаль

ПОГОДЖЕНО:

Голова постійної комісії Київради з питань власності Л.Антонєнко

Секретар постійної комісії Київради з питань власності С.Артеменко

Голова постійної комісії Київради з питань екологічної політики К.Яловий

Секретар постійної комісії Київради з питань екологічної політики О.Новіков

Начальник управління правового забезпечення В.Державін

ПОЯСНЮВАЛЬНА ЗАПИСКА
до проекту рішення Київської міської ради
«Про визнання таким, що втратило чинність, рішення Київської міської ради від 20 листопада 2014 року № 386/386 «Про припинення деяких комунальних підприємств»

1. **Обґрунтування прийняття рішення**

Проект рішення передбачає визнати таким, що втратило чинність, рішення Київської міської ради від 20 листопада 2014 року № 386/386 «Про припинення деяких комунальних підприємств».

Рішенням Київської міської ради від 20 листопада 2014 року № 386/386 «Про припинення деяких комунальних підприємств» передбачено припинити комунальні підприємства «Дарницьке лісопаркове господарство», «Святошинське лісопаркове господарство», «Лісопаркове господарство «Конча-Заспа» шляхом приєднання до Київського комунального об'єднання зеленого будівництва та експлуатації зелених насаджень міста «Київзеленбуд» на правах структурних підрозділів без створення юридичної особи. При підготовці вказаного рішення не були проведені консультації з науковцями та фахівцями лісового господарства. Зазначене рішення не було виконане і в разі виконання призведе до негативних наслідків, зокрема до втрати бюджетних коштів та загрози знищення міських лісів.

Лісопаркові господарства як окремі підприємства і юридичні особи з моменту створення у 1956 році забезпечують належне утримання, збереження та розвиток лісів, створення умов для рекреації та естетичного природного оздоблення міського ландшафту.

Реорганізація лісопаркових господарств шляхом їх ліквідації як юридичних осіб не сприятиме економії бюджетних коштів, оскільки наразі у лісопаркових господарствах, з огляду на необхідну штатну чисельність працівників, що зазначені відповідними Галузевими угодами, низка посад суміщається чи делегується іншим працівникам, що стане неможливим у разі об'єднання підприємств. Крім того, кожне лісопаркове підприємство у зв'язку із функціональним призначенням лісів, екологічними, економічними та іншими факторами об'єктивно має свої особливості, уніфікувати які неможливо.

Ліквідація лісопаркових господарств призведе до значних втрат бюджетних коштів та загрози знищення лісів через відсутність землевпорядної документації. Адже усі лісопаркові господарства як юридичні особи подали клопотання для оформлення прав постійного землекористування та отримали дозволи на розроблення відповідної документації із землеустрою. В разі реорганізації та об'єднання підприємств такі клопотання втрачають актуальність і потребуватимуть іншого порядку оформлення прав користування, а багаторічна робота лісопаркових

господарств з цього питання та витрачені бюджетні кошти будуть даремними.

У лісопаркових господарствах у встановленому порядку проведено лісовпорядкування, виготовлені та затверджені відповідні матеріали, згідно з якими здійснюється вся статутна діяльність з ведення лісового господарства. У разі об'єднання підприємств вказані матеріали втрачають чинність і припиняється лісогосподарська діяльність лісопаркових господарств як постійних лісокористувачів. А для проведення нового лісовпорядкування та затвердження відповідних матеріалів необхідно 3-4 роки та значні фінансові ресурси.

У разі ліквідації лісопаркових господарств припиняється використання ними лісових ресурсів, внаслідок чого бюджет недоотримає значних надходжень у вигляді зборів за використання лісових ресурсів, а в лісах виникне вкрай загрозлива ситуація з точки зору протипожежної безпеки через припинення господарських заходів.

Лісопаркові господарства не є збитковими підприємствами та незважаючи на складну економічну ситуацію в країні, демонструють прибуток, своєчасно виплачують заробітну плату, здійснюють своєчасні платежі з податкових та соціальних зобов'язань.

2. Мета і завдання прийняття рішення

Метою прийняття рішення є належне утримання, збереження і розвиток міських лісів, створення умов для рекреації та естетичного природного оздоблення міського ландшафту, збереження комунальних підприємств «Дарницьке лісопаркове господарство», «Святошинське лісопаркове господарство», «Лісопаркове господарство «Конча-Заспа».

3. Загальна характеристика і основні положення рішення

Проект рішення передбачає:

1. Визнати таким, що втратило чинність, рішення Київської міської ради від 20 листопада 2014 року № 386/386 «Про припинення деяких комунальних підприємств».
2. Офіційно оприлюднити це рішення в газеті Київської міської ради «Хрещатик».
3. Контроль за виконанням цього рішення покласти на постійну комісію Київської міської ради з питань власності.

4. Стан нормативно-правової бази у даній сфері правового регулювання

Проект рішення розроблено відповідно до пункту 30 частини першої статті 26 Закону України «Про місцеве самоврядування в Україні».

5. Фінансово-економічне обґрунтування

Реалізація запропонованого проекту рішення не потребує додаткових витрат з бюджету м. Києва.

6. Прогноз соціально-економічних та інших наслідків прийняття рішення

Прийняття зазначеного проекту рішення сприятиме належному утриманню, збереженню і розвитку лісів, створенню умов для рекреації та естетичного природного оздоблення міського ландшафту.

7. Доповідач на пленарному засіданні

Доповідач на пленарному засіданні – депутат Київської міської ради Москаль Д.Д.

8. Суб'єкт подання проекту рішення

Суб'єктом подання проекту рішення є депутат Київської міської ради Москаль Д.Д.

Депутат Київської міської ради Д.Москаль

Дарницьке

КИЇВСЬКА МІСЬКА РАДА

II СЕСІЯ VII СКЛИКАННЯ

РІШЕННЯ

20.11.2014 № 386/386

Про припинення деяких комунальних підприємств

Відповідно до статей 104-107 Цивільного кодексу України, статей 59, 78, Господарського кодексу України, пункту 30 частини першої статті 26 Закону України «Про місцеве самоврядування в Україні», з метою більш ефективного використання комунального майна Київська міська рада

ВИРІШИЛА:

1. Припинити комунальні підприємства «Дарницьке лісопаркове господарство», «Святошинське лісопаркове господарство», «Лісопаркове господарство «Конча-Заспа» шляхом приєднання до Київського комунального об'єднання зеленого будівництва та експлуатації зелених насаджень міста «Київзеленбуд» (далі – КО «Київзеленбуд») на правах структурних підрозділів без створення юридичної особи.

2. Виконавчому органу Київської міської ради (Київській міській державній адміністрації):

2.1. Здійснити організаційно-правові заходи щодо виконання пункту 1 цього рішення.

2.2. Затвердити статут КО «Київзеленбуд» у новій редакції.

2.3. Утворити комісії з припинення юридичних осіб, що припиняються відповідно до пункту 1 цього рішення.

2.4. Затвердити передавальні акти у встановленому порядку.

2.5. Привести у відповідність до цього рішення свої розпорядження.

3. Встановити строк заявлення кредиторами своїх вимог до юридичних осіб, що припиняються відповідно до пункту 1 цього рішення, протягом двох місяців з дня опублікування повідомлення про рішення щодо припинення юридичної особи.

4. Офіційно оприлюднити це рішення в газеті Київської міської ради «Хрещатик».

5. Це рішення набирає чинності з моменту його офіційного оприлюднення.

6. Контроль за виконанням цього рішення покласти на постійну комісію Київської міської ради з питань власності.

Київський міський голова В.Кличко

КИЇВСЬКА МІСЬКА РАДА СЕКРЕТАРІАТ УКРАЇНА

08/231-62/ПР
09.12.2015

Питання 14

КИЇВСЬКА МІСЬКА РАДА

I СЕСІЯ VIII СКЛИКАННЯ

РІШЕННЯ

_____№_____

ПРОЕКТ

Про надання статусу скверу земельній ділянці на вулиці Луначарського у Дніпровському районі м. Києва

Відповідно до статті 19 Земельного кодексу України, пункту 34 частини 1 статті 26 Закону України «Про місцеве самоврядування в Україні», статті 7, статей 51-53 Закону України «Про природно-заповідний фонд України» та з метою раціонального використання і збереження зелених насаджень, а також враховуючи численні звернення громадян, Київська міська рада

ВИРІШИЛА:

1. Надати земельній ділянці площею 1,122192 га на вул. Луначарського у Дніпровському районі м. Києва (обліковий код 66:177:018) статус скверу.

2. Внести зміни до «Програми розвитку зеленої зони м. Києва до 2010 року», затвердженої рішенням Київської міської ради від 19.07.2005 № 806/3381 та продовженої на період 2010-2015 років рішенням Київської міської ради від 27.11.2009 № 714/2783 (таблиця 2 «Озеленені території загального користування міста Києва, що відповідають типологічним ознакам та планувальним вимогам»), додавши земельну ділянку, визначену пунктом 1 цього рішення, до переліку скверів Дніпровського району міста Києва.

3. Комунальному підприємству по утриманцю зелених насаджень Дніпровського району виконавчого органу Київської міської ради (Київської міської державної адміністрації) здійснити організаційно-правові заходи щодо оформлення права постійного землекористування земельною ділянкою площею 1,122192 га на вул. Луначарського у Дніпровському районі міста Києва.

4. Київському комунальному об'єднанню зеленого будівництва та експлуатації зелених насаджень міста "Київзеленбуд" виконавчого органу Київської міської ради (Київської міської державної адміністрації) здійснити

організаційно-правові заходи щодо благоустрою земельної ділянки площею 1,122192 га на вул. Луначарського у Дніпровському районі міста Києва.

5. Це рішення Київради офіційно оприлюднити в комунальних засобах масової інформації.

6. Контроль за виконанням цього рішення покласти на постійну комісію Київської міської ради з питань екологічної політики.

Київський міський голова В. Кличко

ПОДАННЯ:

Депутат Київської міської ради О. Петровець

ПОГОДЖЕНО:

Голова постійної комісії Київської міської ради з питань екологічної політики К. Яловий

Секретар постійної комісії Київської міської ради з питань екологічної політики О. Новіков

16.12.2015

Голова постійної комісії Київської міської ради з питань містобудування, архітектури та землекористування О. Міщенко

Секретар постійної комісії Київської міської ради з питань містобудування, архітектури та землекористування І. Картавий

Начальник управління правового забезпечення діяльності Київської міської ради В. Державін

ПОЯСНЮВАЛЬНА ЗАПИСКА
до проекту рішення Київської міської ради «Про надання статусу скверу земельній ділянці на вулиці Луначарського, у Дніпровському районі м. Києва»

1. Обґрунтування прийняття рішення

Наразі в м. Києві кількість зелених зон, насаджень та озеленених територій загального користування постійно зменшується внаслідок незаконного будівництва, неналежного виконання правил благоустрою територій, самовільного розміщення малих архітектурних форм. Створення скверу має на меті збереження зелених насаджень на земельній ділянці, яка є місцем відпочинку мешканців Лівобережного масиву, Микільської Слобідки та відвідувачів центральної районної поліклініки Дніпровського району. На даній земельній ділянці є багато доріжок та зелені насадження, проте доріжки не ремонтувались з радянських часів, газони не поливаються, не проводиться кронування дерев. Дана територія, як і центральна поліклініка, є обличчям Лівобережного масиву та Микільської Слобідки, тому хороший стан цієї території є пріоритетним. Неодноразово мешканці у письмовій формі звертались до депутатів Київської міської ради з проханням надати зазначеній території статус скверу для її реставрації, відновлення здорового стану зелених насаджень, збереження від забудови та засмічення.

2. Мета і завдання прийняття рішення

Метою і завданням даного проекту рішення є врахування інтересів мешканців міста Києва та облаштування скверу на вулиці Луначарського, біля будинку 5 (Центральна районна поліклініка), у Дніпровському районі міста Києва.

3. Загальна характеристика і основні положення рішення

Проект рішення передбачає: надати земельній ділянці площею 1,122192 га на вул. Луначарського, у Дніпровському районі м. Києва (обліковий код 66:177:018) статусу скверу; внести зміни до рішення Київської міської ради від 19.07.2005 №806/3381 «Про затвердження Програми розвитку зеленої зони м. Києва до 2010 року» та продовженої на період 2010-2015 років рішенням Київської міської ради від 27.11.2009 № 714/2783, а саме: додати сквер згідно пункту 1 цього рішення до переліку скверів Дніпровського району.

4. Стан нормативно-правової бази у даній сфері правового регулювання

Стаття 19 Земельного кодексу України, пункту 34 частини 1 статті 26 Закону України «Про місцеве самоврядування в Україні», статті 7, статей 51-53 Закону України «Про природно-заповідний фонд України».

5. Фінансово-економічне обґрунтування

Реалізація проекту рішення здійснюється в межах бюджетного фінансування ККО «Київзеленбуд».

6. Прогноз соціально-економічних та інших наслідків прийняття рішення

Надання земельній ділянці площею 1,122192 га на вул. Луначарського, у Дніпровському районі м. Києва статусу скверу дасть змогу влаштувати місце відпочинку жителям прилеглих територій, зменшити кількість сміття та зробить місто більш привабливим.

Доповідач на пленарному засіданні: депутат Київської міської ради О.Ф. Петровець

Депутат Київської міської ради Петровець О. Ф.

ПЛАН СХЕМА
ЗЕМЕЛЬНОЇ ДІЛЯНКИ

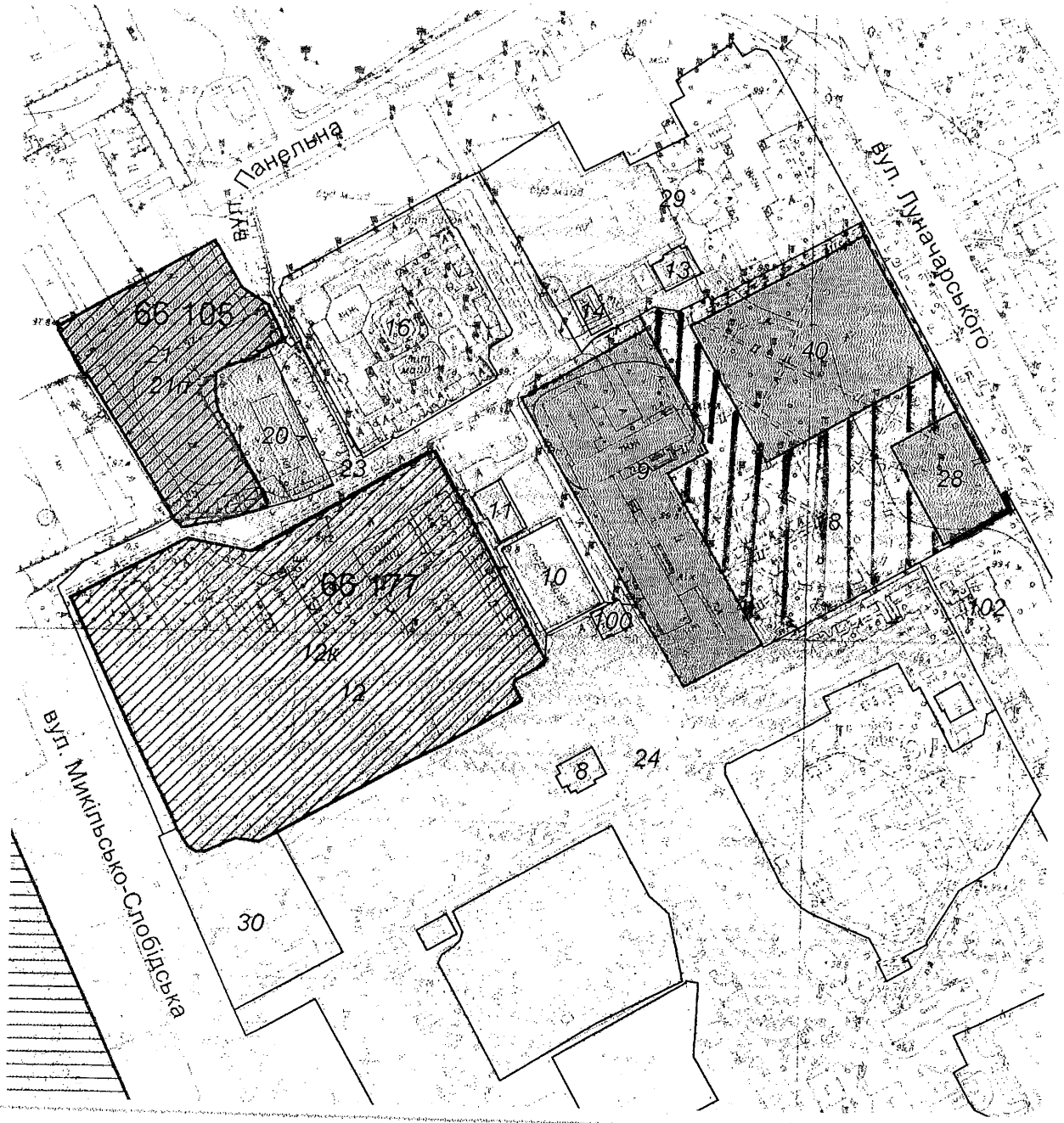

ВИКОНАВЧИЙ ОРГАН КИЇВСЬКОЇ МІСЬКОЇ РАДИ
(КИЇВСЬКА МІСЬКА ДЕРЖАВНА АДМІНІСТРАЦІЯ)

ДЕПАРТАМЕНТ ЗЕМЕЛЬНИХ РЕСУРСІВ

вул.Хрещатик, 32-а, м.Київ, 01601, тел. (044) 279-58-72, ф. 288-07-57,
КБУ "Контактний центр міста Києва"(044) 15-51, E-mail: dep@kievzem.kiev.ua Код ЄДРПОУ 26199097

22.09 2015 № 057024-17082

на № 08/279/079-407/15-в від 17.09.2015

Депутатові Київської міської ради
Петровцю О.Ф.

Шановний Олеже Федоровичу!

У Департаменті земельних ресурсів виконавчого органу Київської міської ради (Київської міської державної адміністрації) розглянуто Ваше депутатське звернення від 17.09.2015 № 08/279/079-407/15-в.

За результатами розгляду повідомляємо, що згідно бази даних міського земельного кадастру земельна ділянка (згідно наданої план-схеми) площею 11221,92 кв. м. (обліковий код 66:177:018) обліковується як землі не надані у власність чи користування.

За поданням Департаменту земельних ресурсів Київська міська рада не приймала рішення про передачу цієї земельної ділянки. Документи, що посвідчують право на неї, станом на 31.12.2012, у Депертаменті земельних ресурсів не зареєстровано.

Також інформуємо, що з 01.01.2013 набрали чинності зміни у законодавстві України в частині розмежування земель державної і комунальної власності, здійснення державної реєстрації земельних ділянок та прав на них відповідно до яких, ведення Державного кадастру в м. Києві здійснюється виключно Головним управлінням Держгеокадастру у м. Києві, а реєстрація прав на земельні ділянки - Управлінням державної реєстрації Головного територіального управління юстиції у м. Києві та нотаріусами (у випадках, передбачених законом).

З повагою

Директор О.Поліщук

Подлєгаєв В.П. 278-41-65

08/231-233/ПР
18.12.2015 7

КИЇВСЬКА МІСЬКА РАДА

І СЕСІЯ VIII СКЛИКАННЯ

РІШЕННЯ

_____№_____

Проект

Про надання статусу скверу земельним ділянкам від вул. Міської до вул. 1-шої Лінії (вздовж вул. Новікова-Прибоя) та на перетині вул. Новікова-Прибоя та вул. 1-шої Лінії на території Пущі-Водиці в Оболонському районі міста Києва

Відповідно до статті 19 Земельного кодексу України, пункту 34 статті 26 Закону України «Про місцеве самоврядування в Україні», статей 1, 20, 21 Закону України «Про благоустрій населених пунктів», Правил утримання зелених насаджень у населених пунктах України, затверджених наказом Міністерства будівництва, архітектури та житлово-комунального господарства України від 10 квітня 2006 року № 105, з метою підвищення рекреаційного потенціалу міста Києва, раціонального використання та збереження зелених насаджень, а також враховуючи звернення громадян, Київська міська рада

ВИРІШИЛА:

1. Надати статус скверу земельним ділянкам від вул. Міської до вул. 1-шої Лінії (вздовж вул. Новікова-Прибоя) та на перетині вул. Новікова-Прибоя та вул. 1-шої Лінії орієнтовною площею 0,67 га на території Пущі-Водиці в Оболонському районі міста Києва.

2. Внести зміни до Програми розвитку зеленої зони міста Києва до 2010 року та концепції формування зелених насаджень в центральній частині міста, затверджених рішенням Київської міської ради від 19 липня 2005 року

№806/3381 та продовжених на період до 2015 року рішенням Київської міської ради від 27 листопада 2009 року № 714/2783 (таблиця 2 «Озеленені території загального користування м. Києва, що відповідають типологічним ознакам та планувальним вимогам»), додавши земельну ділянку, визначену пунктом 1 цього рішення, до переліку скверів Оболонського району міста Києва.

3. Київському комунальному об'єднанню зеленого будівництва та експлуатації зелених насаджень міста «Київзеленбуд» виконавчого органу Київської міської ради (Київської міської державної адміністрації):

3.1. Здійснити організаційно-правові заходи щодо оформлення та благоустрою земельних ділянок від вул. Міської до вул. 1-шої Лінії (вздовж вул. Новікова-Прибоя) та на перетині вул. Новікова-Прибоя та вул. 1-шої Лінії орієнтовною площею 0,67 га на території Пущі-Водиці в Оболонському районі міста Києва;

3.2. Розглянути можливість залучення коштів меценатів для створення скверу від вул. Міської до вул. 1-шої Лінії (вздовж вул. Новікова-Прибоя) та на перетині вул. Новікова-Прибоя та вул. 1-шої Лінії орієнтовною площею 0,67 га на території Пущі-Водиці в Оболонському районі міста Києва.

4. Оприлюднити це рішення в офіційному віснику Київської міської ради газеті «Хрещатик».

5. Контроль за виконанням цього рішення покласти на постійну комісію Київської міської ради з питань екологічної політики.

Київський міський голова **В.Кличко**

17.12.2015

ПОДАННЯ:

Депутат Київської міської ради В.Турець

ПОГОДЖЕНО:

Постійна комісія Київської міської ради
з питань екологічної політики

Голова К.Яловий

Секретар О.Новіков

Постійна комісія Київської міської ради
з питань містобудування,
архітектури та землекористування

Голова О.Міщенко

Секретар І.Картавий

Директор Департаменту земельних ресурсів
виконавчого органу Київської міської ради
(Київської міської державної адміністрації) О.Поліщук

Начальник управління
правового забезпечення діяльності
Київської міської ради В.Державін

ПОЯСНЮВАЛЬНА ЗАПИСКА

до проекту рішення Київської міської ради
«Про надання статусу скверу земельним ділянкам від вул. Міської до вул. 1-шої Лінії (вздовж вул. Новікова-Прибоя) та на перетині вул. Новікова-Прибоя та вул. 1-шої Лінії на території Пущі-Водиці в Оболонському районі міста Києва»

1. Обґрунтування необхідності прийняття рішення

В місті Києві кількість зелених зон, насаджень та озеленених територій загального користування постійно зменшується внаслідок порушення, невиконання або неналежного виконання правил благоустрою територій, незаконного будівництва, розміщення малих архітектурних форм та бездіяльності комунальних служб.

Беручи до уваги численні та неодноразові звернення громади Оболонського району міста Києва, з метою розвитку зеленої зони, раціонального використання земельних ресурсів, збереження зелених насаджень району, виникає об'єктивна необхідність надання вищезазначеній рекреаційній зоні особливого правового статусу – скверу.

2. Мета і шляхи її досягнення

Метою прийняття рішення є забезпечення законних прав та інтересів територіальної громади міста Києва, забезпечення громадських потреб у створенні скверу від вул. Міської до вул. 1-шої Лінії (вздовж вул. Новікова-Прибоя) та на перетині вул. Новікова-Прибоя та вул. 1-шої Лінії орієнтовною площею 0,67 га на території Пущі-Водиці в Оболонському районі міста Києва, а також розвиток зелених зон міста та збереження рекреаційної функції цієї земельної ділянки.

3.Загальна характеристика і основні положення рішення

Проект рішення передбачає:

надання статусу скверу земельним ділянкам орієнтовною площею 0,67 га від вул. Міської до вул. 1-шої Лінії (вздовж вул. Новікова-Прибоя) та на перетині вул. Новікова-Прибоя та вул. 1-шої Лінії на території Пущі-Водиці в Оболонському районі міста Києва;

внесення змін до Програми розвитку зеленої зони міста Києва до 2010 року та концепції формування зелених насаджень в центральній частині міста,

затверджених рішенням Київської міської ради від 19 липня 2005 року №806/3381 та продовжених на період до 2015 року рішенням Київської міської ради від 27 листопада 2009 року № 714/2783 (таблиця 2 «Озеленені території загального користування м. Києва, що відповідають типологічним ознакам та планувальним вимогам»), додавши земельну ділянку, визначену пунктом 1 цього рішення, до переліку скверів Оболонського району міста Києва.

Київському комунальному об'єднанню зеленого будівництва та експлуатації зелених насаджень міста «Київзеленбуд» виконавчого органу Київської міської ради (Київської міської державної адміністрації):

здійснити організаційно-правові заходи щодо оформлення та благоустрою земельних ділянок від вул. Міської до вул. 1-шої Лінії (вздовж вул. Новікова-Прибоя) та на перетині вул. Новікова-Прибоя та вул. 1-шої Лінії орієнтовною площею 0,67 га на території Пущі-Водиці в Оболонському районі міста Києва;

розглянути можливість залучення коштів меценатів для створення скверу від вул. Міської до вул. 1-шої Лінії (вздовж вул. Новікова-Прибоя) та на перетині вул. Новікова-Прибоя та вул. 1-шої Лінії орієнтовною площею 0,67 га на території Пущі-Водиці в Оболонському районі міста Києва.

Оприлюднити це рішення в офіційному віснику Київської міської ради газеті «Хрещатик».

Контроль за виконанням цього рішення покласти на постійну комісію Київської міської ради з питань екологічної політики.

4. Правові аспекти

Дана сфера правовідносин регулюється статтею 19 Земельного кодексу України, пунктом 34 статті 26 Закону України «Про місцеве самоврядування в Україні», статтями 1, 20, 21 Закону України «Про благоустрій населених пунктів», Правилами утримання зелених насаджень у населених пунктах України, затверджених наказом Міністерства будівництва, архітектури та житлово-комунального господарства України від 10 квітня 2006 року № 105.

5. Фінансово-економічне обґрунтування

Прийняття рішення не передбачає матеріальні витрати з місцевого бюджету. Крім того, рішення передбачає можливість залучення коштів третіх осіб (меценатів) для його реалізації.

6. Прогноз соціально-економічних та інших наслідків прийняття рішення

Прийняття даного рішення забезпечить законні права та інтереси мешканців Києва, сприятиме підвищенню рекреаційної привабливості столиці України, збереженню зелених насаджень, розвитку зелених зон, а також позитивному впливу на соціально-культурний розвиток громадян.

7. Доповідач

Депутат Київської міської ради Турець Владислав Володимирович.

Депутат Київської міської ради **В.Турець**

ВИКОНАВЧИЙ ОРГАН КИЇВСЬКОЇ МІСЬКОЇ РАДИ
(КИЇВСЬКА МІСЬКА ДЕРЖАВНА АДМІНІСТРАЦІЯ)

ДЕПАРТАМЕНТ ЗЕМЕЛЬНИХ РЕСУРСІВ

вул. Хрещатик, 32-а, м. Київ, 01601, тел. (044) 279-58-72, ф. (044) 288-07-57,
КБУ „Контактний центр міста Києва"(044) 15-51, E-mail: dep@kievzem.kiev.ua Код ЄДРПОУ 26199097

17.12.15 № 057025-2258 2
на № _____ від _____

Депутатові Київської міської ради
Турцю В.В.

Шановний Владиславе Володимировичу!

У Департаменті земельних ресурсів виконавчого органу Київської міської ради (Київської міської державної адміністрації) Ваше депутатське звернення від 14.12.2015 № 08/279/08/091-26 розглянуто.

За результатом розгляду повідомляємо наступне.

Земельна ділянка на просп. Мінському та вул. Полярній між ДНЗ № 190 та ДНЗ № 531 відповідно до бази даних міського земельного кадастру обліковується за Державним комунальним управлінням житлового господарства Оболонського району, житловим управлінням по експлуатації та ремонту житлового фонду та об'єктів соціально-побутового призначення "Екос" на підставі технічних звітів по встановленню зовнішніх меж землекористування.

Земельна ділянка від вул. Міської до вул. 1-шої Лінії (вздовж вул. Новікова – Прибоя) відповідно до даних міського земельного кадастру не зареєстрована та не обліковується за жодним землекористувачем.

Частина земельної ділянка на перетині вул. Новікова-Прибоя та вул. 1-шої Лінії відповідно до даних міського земельного кадастру обліковується за комунальним підприємством по утриманню зелених насаджень Оболонського району м.Києва на підставі технічного звіту по встановленню зовнішніх меж землекористування, інша частина земельної ділянки – не зареєстрована та не обліковується за жодним землекористувачем, решта ділянки відповідно до рішення Київської міської ради від 19.07.2005 № 806/3381 відноситься до озеленених територій загального користування м. Києва, що відповідають типологічним ознакам та планувальним вимогам (сквер на 1-шій Лінії).

Також частина земельної ділянки площею 0,0786 га, що відноситься до озеленених територій загального користування м. Києва, що відповідають типологічним ознакам та планувальним вимогам (сквер на 1-шій Лінії) на вул. Новікова-Прибоя, 4б відповідно до даних міського земельного кадастру

зареєстрована за Чугуновим Ігорем Дмитровичем на підставі витягу з Державного земельного кадастру 14.08.2015 № НВ-8000203312015.

Земельна ділянка від вул. Міської вздовж будинку ветеранів сцени ім.Н.М.Ужвій відповідно до даних міського земельного кадастру обліковується як землі не надані у власність чи користування на підставі технічних звітів по встановленню зовнішніх меж землекористування.

Земельна ділянка від вул. Міської до вул. 1-шої Лінії відповідно до даних міського земельного кадастру не обліковується та не зареєстрована за жодним землекористувачем.

Земельна ділянка розподільчої смуги від вул. 1-шої Лінії до 2-гої Лінії (вздовж вул. Миколи Юнкерова) відповідно до даних міського земельного кадастру не обліковується та не зареєстрована за жодним землекористувачем.

За поданням Департаменту земельних ресурсів Київська міська рада рішень щодо передачі (надання) зазначених земельних ділянок у власність чи користування не приймала.

З повагою
Директор

О. Поліщук

Вик. О.Косянчук
288-09-48

057_22677_15.12.15 - Депутат КМР Турець В.В. (сквер).doc

РОБОЧІ МАТЕРІАЛИ

Витяг з бази даних міського земельного кадастру від 11.11.2015р.

м. Київ, р-н Оболонський

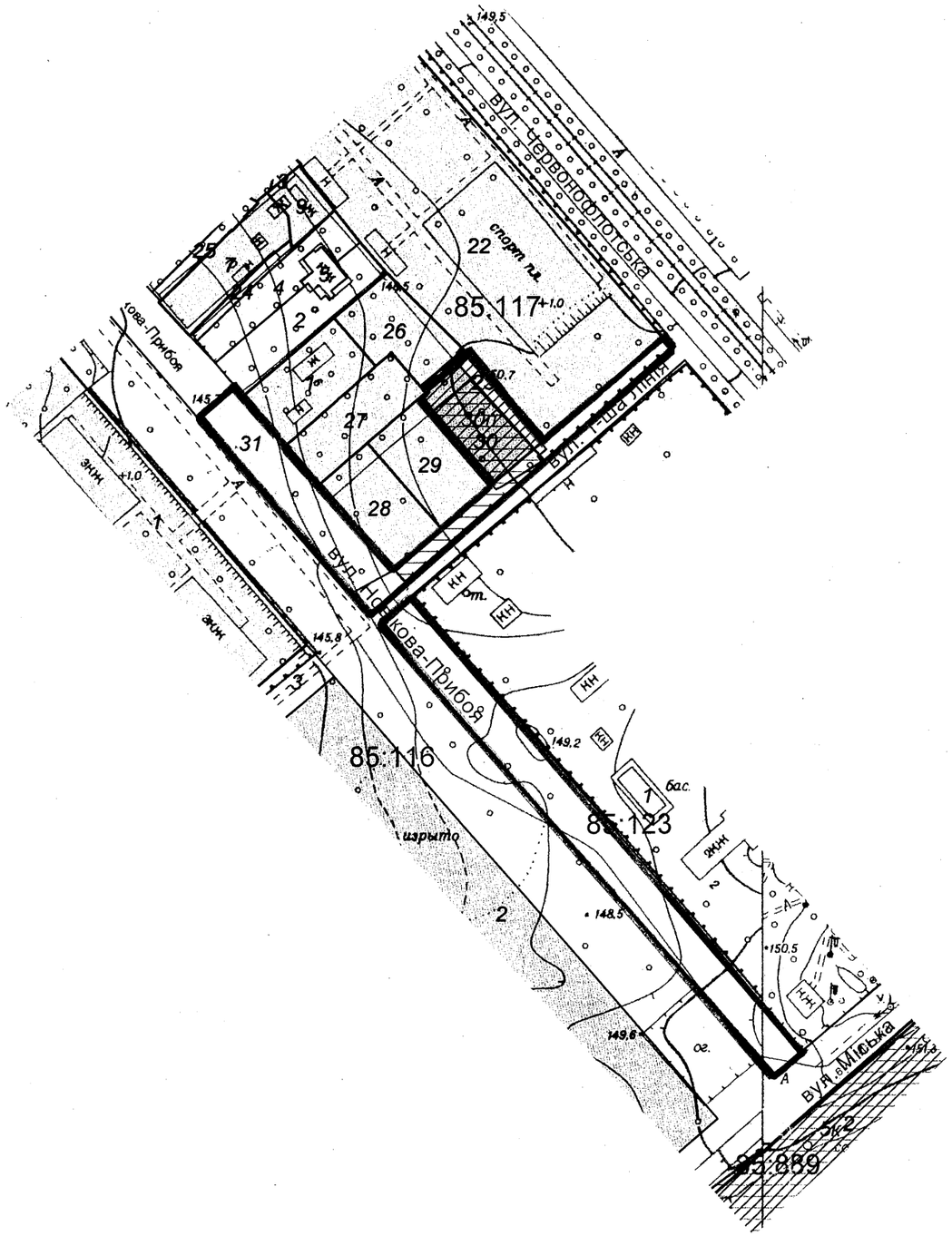

Масштаб 1:2000

Зелені зони у відповідності до рішення КМР 19.07.2005

**Черговий план м.Києва ведеться з 1995 року*

Замовлення № 19050

виготовлено КП "Київський інститут земельних відносин"

РЕЄСТР ЗЕМЕЛЬНИХ ДІЛЯНОК

Черговий план.

Код ділянки	Землекористувачі	Адреса ділянки	Опис ділянки	Вид права	Дата закінч. права
85:116:001	Колективне підприємство "Навчально-відновлювальний центр Українського товариства глухих"	вул. Курортна, 6, 8		Постійне користування	
85:116:002	Товариство з обмеженою відповідальністю "ГЄЛЛІОС ЛТД"	вул. Курортна, 4		Право в процесі оформлення (Оренда на 25 років)	
85:116:003	Землі не надані у власність чи користування	вул. Курортна, 4	Проїзд		
85:117:001	Фізична особа	вул. Новікова-Прибоя, 6		Власність	
85:117:002	Фізична особа	вул. Новікова-Прибоя, 8, кв. 1			
85:117:004	Фізичні особи	вул. Новікова-Прибоя, 8			
85:117:005	Фізичні особи	вул. Новікова-Прибоя, 8			
85:117:007	Фізична особа	вул. Новікова-Прибоя, 10		Власність	
85:117:009	Фізична особа	вул. Новікова-Прибоя, 10, кв. 1		Власність	
85:117:013	Фізична особа	вул. Новікова-Прибоя, 10б		Власність	
85:117:022	Товариство з обмеженою відповідальністю "НРБ-Клуб"	вул. Червонофлотська, 3		Оренда на 15 років	30.12.2024
85:117:023	Землі не надані у власність чи користування	вул. 1-ша Лінія			
85:117:024	Землі не надані у власність чи користування		проїзд		
85:117:025	Землі не надані у власність чи користування	вул. 1-ша Лінія	проїзд		
85:117:026	Фізична особа	вул. Новикова-Прибоя, 6б		Власність	
85:117:027	Фізична особа	вул. Новікова-Прибоя, 6а		Власність	
85:117:028	Фізична особа	вул. Новікова-Прибоя, 4		Власність	
85:117:029	Фізична особа	вул. Новікова-Прибоя, 4а		Власність	
85:117:030	Фізична особа	вул. Новікова-Прибоя, 4б		Право в процесі оформлення (Власність)	
85:117:031	Комунальне підприємство по утриманню зелених насаджень Оболонського району м.Києва	вул. Новікова-Прибоя			
85:123:001	Закрите акціонерне товариство "АТЕК"	вул. Новікова-Прибоя, 9			
85:889:002	Комунальне підприємство "Святошинське лісопаркове господарство"	шосе Мінське	"Пуща-Водицьке лісництво		

Ділянки, що знаходяться на стадії розробки оформлення прав.

Код ділянки	Землекористувачі	Адреса ділянки	Стадія	Дата закінч. стадії
85:117:030п	Фізична особа	вул. Новікова-Прибоя, 4б	Проект: Власність	
85:889:005к	Комунальне підприємство "Святошинське лісопаркове господарство"	Пуща-Водицьке лісництво квартал 1-62, 64-79, 81-95, 97-113, 116-131	Клопотання: Постійне користування	

РОБОЧІ МАТЕРІАЛИ

Витяг з бази даних міського земельного кадастру від 11.11.2015р.

м. Київ, р-н Оболонський

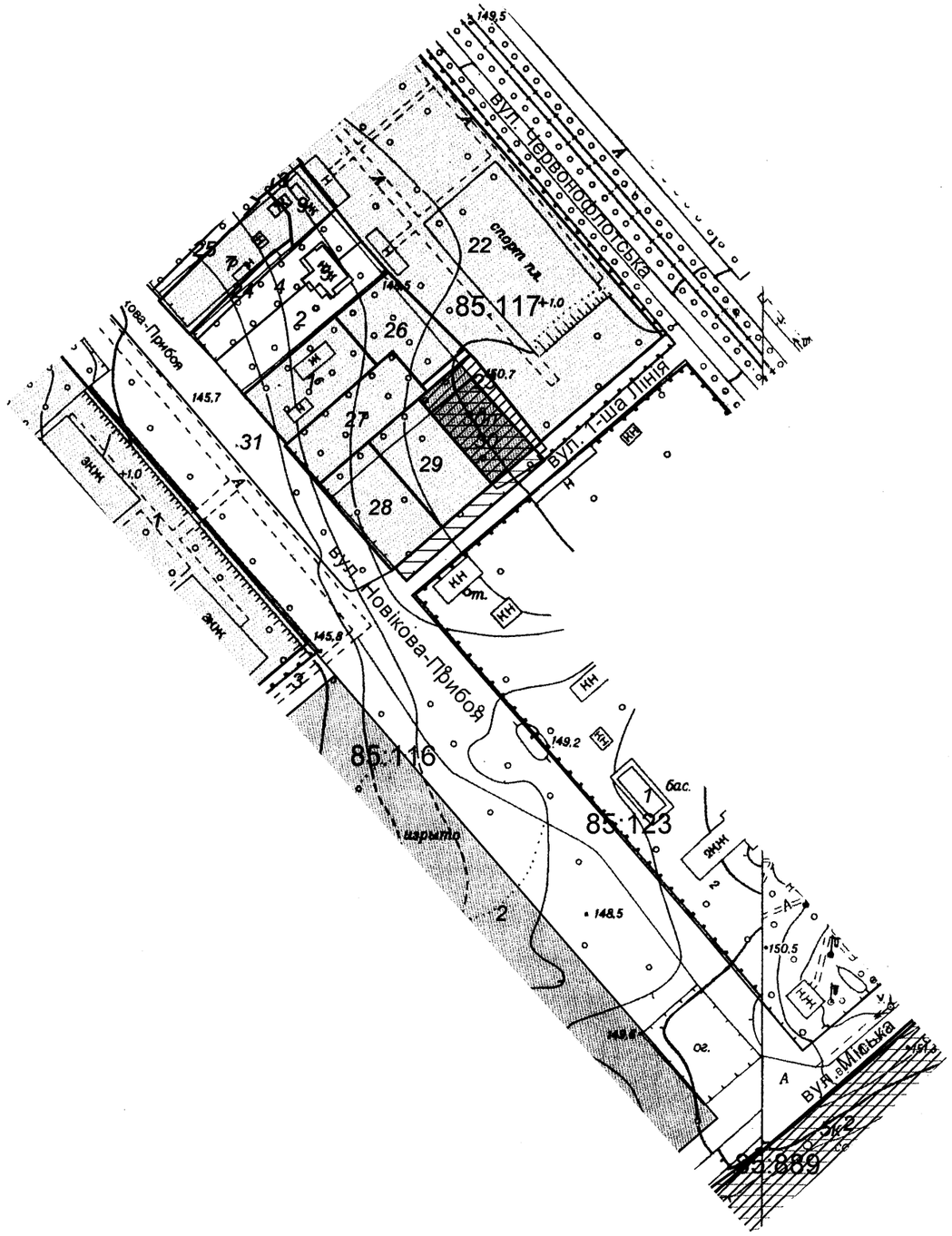

Масштаб 1:2000

Зелені зони у відповідності до рішення КМР 19.07.2005

Черговий план м.Києва ведеться з 1995 року

Замовлення № 19050

виготовлено КП "Київський інститут земельних відносин"

РЕЄСТР ЗЕМЕЛЬНИХ ДІЛЯНОК

Черговий план.

Код ділянки	Землекористувачі	Адреса ділянки	Опис ділянки	Вид права	Дата закінч. права
85:116:001	Колективне підприємство "Навчально-відновлювальний центр Українського товариства глухих"	вул. Курортна, 6, 8		Постійне користування	
85:116:002	Товариство з обмеженою відповідальністю "ГЄЛЛІОС ЛТД"	вул. Курортна, 4		Право в процесі оформлення (Оренда на 25 років)	
85:116:003	Землі не надані у власність чи користування	вул. Курортна, 4	Проїзд		
85:117:001	Фізична особа	вул. Новікова-Прибоя, 6		Власність	
85:117:002	Фізична особа	вул. Новікова-Прибоя, 8, кв. 1			
85:117:004	Фізичні особи	вул. Новікова-Прибоя, 8			
85:117:005	Фізичні особи	вул. Новікова-Прибоя, 8			
85:117:007	Фізична особа	вул. Новікова-Прибоя, 10		Власність	
85:117:009	Фізична особа	вул. Новікова-Прибоя, 10, кв. 1		Власність	
85:117:013	Фізична особа	вул. Новікова-Прибоя, 10б		Власність	
85:117:022	Товариство з обмеженою відповідальністю "НРБ-Клуб"	вул. Червонофлотська, 3		Оренда на 15 років	30.12.2024
85:117:023	Землі не надані у власність чи користування	вул. 1-ша Лінія			
85:117:024	Землі не надані у власність чи користування		проїзд		
85:117:025	Землі не надані у власність чи користування	вул. 1-ша Лінія	проїзд		
85:117:026	Фізична особа	вул. Новикова-Прибоя, 6б		Власність	
85:117:027	Фізична особа	вул. Новікова-Прибоя, 6а		Власність	
85:117:028	Фізична особа	вул. Новікова-Прибоя, 4		Власність	
85:117:029	Фізична особа	вул. Новікова-Прибоя, 4а		Власність	
85:117:030	Фізична особа	вул. Новікова-Прибоя, 4б		Право в процесі оформлення (Власність)	
85:117:031	Комунальне підприємство по утриманню зелених насаджень Оболонського району м.Києва	вул. Новікова-Прибоя			
85:123:001	Закрите акціонерне товариство "АТЕК"	вул. Новікова-Прибоя, 9			
85:889:002	Комунальне підприємство "Святошинське лісопаркове господарство"	шосе Мінське	"Пуща-Водицьке лісництво		

Ділянки, що знаходяться на стадії розробки оформлення прав.

Код ділянки	Землекористувачі	Адреса ділянки	Стадія	Дата закінч. стадії
85:117:030п	Фізична особа	вул. Новікова-Прибоя, 4б	Проект: Власність	
85:889:005к	Комунальне підприємство "Святошинське лісопаркове господарство"	Пуща-Водицьке лісництво квартал 1-62, 64-79, 81-95, 97-113, 116-131	Клопотання: Постійне користування	

08/231-235/пр
18.12.2015 8

КИЇВСЬКА МІСЬКА РАДА

І СЕСІЯ VIII СКЛИКАННЯ

РІШЕННЯ

_____№_____ Проект

Про надання статусу скверу земельним ділянкам від вул. Міської вздовж Будинку ветеранів сцени ім.Н.М.Ужвій, від вул. Міської до вул. 1-шої Лінії та розподільча смуга від вул. 1-шої Лінії до вул. 2-гої Лінії (вздовж вул. Миколи Юнкерова) на території Пущі-Водиці в Оболонському районі міста Києва

Відповідно до статті 19 Земельного кодексу України, пункту 34 статті 26 Закону України «Про місцеве самоврядування в Україні», статей 1, 20, 21 Закону України «Про благоустрій населених пунктів», Правил утримання зелених насаджень у населених пунктах України, затверджених наказом Міністерства будівництва, архітектури та житлово-комунального господарства України від 10 квітня 2006 року № 105, з метою підвищення рекреаційного потенціалу міста Києва, раціонального використання та збереження зелених насаджень, а також враховуючи звернення громадян, Київська міська рада

ВИРІШИЛА:

1. Надати статус скверу земельним ділянкам від вул. Міської вздовж Будинку ветеранів сцени ім.Н.М.Ужвій, від вул. Міської до вул. 1-шої Лінії та розподільча смуга від вул. 1-шої Лінії до вул. 2-гої Лінії (вздовж вул. Миколи Юнкерова) орієнтовною площею 0,86 га на території Пущі-Водиці в Оболонському районі міста Києва.

2. Внести зміни до Програми розвитку зеленої зони міста Києва до 2010 року та концепції формування зелених насаджень в центральній частині міста, затверджених рішенням Київської міської ради від 19 липня 2005 року №806/3381 та продовжених на період до 2015 року рішенням Київської міської ради від 27 листопада 2009 року № 714/2783 (таблиця 2 «Озеленені території загального користування м. Києва, що відповідають типологічним ознакам та планувальним вимогам»), додавши земельну ділянку, визначену пунктом 1 цього рішення, до переліку скверів Оболонського району міста Києва.

3. Київському комунальному об'єднанню зеленого будівництва та експлуатації зелених насаджень міста «Київзеленбуд» виконавчого органу Київської міської ради (Київської міської державної адміністрації):

3.1. Здійснити організаційно-правові заходи щодо оформлення та благоустрою земельних ділянок від вул. Міської вздовж Будинку ветеранів сцени ім.Н.М.Ужвій, від вул. Міської до вул. 1-шої Лінії та розподільча смуга від вул. 1-шої Лінії до вул. 2-гої Лінії (вздовж вул. Миколи Юнкерова) орієнтовною площею 0,86 га на території Пущі-Водиці в Оболонському районі міста Києва;

3.2. Розглянути можливість залучення коштів меценатів для створення скверу від вул. Міської вздовж Будинку ветеранів сцени ім.Н.М.Ужвій, від вул. Міської до вул. 1-шої Лінії та розподільча смуга від вул. 1-шої Лінії до вул. 2-гої Лінії (вздовж вул. Миколи Юнкерова) орієнтовною площею 0,86 га на території Пущі-Водиці в Оболонському районі міста Києва.

4. Оприлюднити це рішення в офіційному віснику Київської міської ради газеті «Хрещатик».

5. Контроль за виконанням цього рішення покласти на постійну комісію Київської міської ради з питань екологічної політики.

Київський міський голова **В.Кличко**

17.12.2015

ПОДАННЯ:

Депутат Київської міської ради В.Турець

ПОГОДЖЕНО:

Постійна комісія Київської міської ради
з питань екологічної політики

Голова К.Яловий

Секретар О.Новіков

Постійна комісія Київської міської ради
з питань містобудування,
архітектури та землекористування

Голова О.Міщенко

Секретар І.Картавий

Директор Департаменту земельних ресурсів
виконавчого органу Київської міської ради
(Київської міської державної адміністрації) О.Поліщук

Начальник управління
правового забезпечення діяльності
Київської міської ради В.Державін

ПОЯСНЮВАЛЬНА ЗАПИСКА

до проекту рішення Київської міської ради
«Про надання статусу скверу земельним ділянкам від вул. Міської вздовж Будинку ветеранів сцени ім.Н.М.Ужвій, від вул. Міської до вул. 1-шої Лінії та розподільча смуга від вул. 1-шої Лінії до вул. 2-гої Лінії (вздовж вул. Миколи Юнкерова) на території Пущі-Водиці в Оболонському районі міста Києва»

1. Обґрунтування необхідності прийняття рішення

В місті Києві кількість зелених зон, насаджень та озеленених територій загального користування постійно зменшується внаслідок порушення, невиконання або неналежного виконання правил благоустрою територій, незаконного будівництва, розміщення малих архітектурних форм та бездіяльності комунальних служб.

Беручи до уваги численні та неодноразові звернення громади Оболонського району міста Києва, з метою розвитку зеленої зони, раціонального використання земельних ресурсів, збереження зелених насаджень району, виникає об'єктивна необхідність надання вищезазначеній рекреаційній зоні особливого правового статусу – скверу.

2. Мета і шляхи її досягнення

Метою прийняття рішення є забезпечення законних прав та інтересів територіальної громади міста Києва, забезпечення громадських потреб у створенні скверу від вул. Міської вздовж Будинку ветеранів сцени ім.Н.М.Ужвій, від вул. Міської до вул. 1-шої Лінії та розподільча смуга від вул. 1-шої Лінії до вул. 2-гої Лінії (вздовж вул. Миколи Юнкерова) орієнтовною площею 0,86 га на території Пущі-Водиці в Оболонському районі міста Києва, а також розвиток зелених зон міста Києва та збереження рекреаційної функції цієї земельної ділянки.

3. Загальна характеристика і основні положення рішення

Проект рішення передбачає:

надання статусу скверу земельним ділянкам орієнтовною площею 0,86 га від вул. Міської вздовж Будинку ветеранів сцени ім.Н.М.Ужвій, від вул. Міської до вул. 1-шої Лінії та розподільча смуга від вул. 1-шої Лінії до

вул. 2-гої Лінії (вздовж вул. Миколи Юнкерова) на території Пущі-Водиці в Оболонському районі міста Києва;

внесення змін до Програми розвитку зеленої зони міста Києва до 2010 року та концепції формування зелених насаджень в центральній частині міста, затверджених рішенням Київської міської ради від 19 липня 2005 року №806/3381 та продовжених на період до 2015 року рішенням Київської міської ради від 27 листопада 2009 року № 714/2783 (таблиця 2 «Озеленені території загального користування м. Києва, що відповідають типологічним ознакам та планувальним вимогам»), додавши земельну ділянку, визначену пунктом 1 цього рішення, до переліку скверів Оболонського району міста Києва.

Київському комунальному об'єднанню зеленого будівництва та експлуатації зелених насаджень міста «Київзеленбуд» виконавчого органу Київської міської ради (Київської міської державної адміністрації):

здійснити організаційно-правові заходи щодо оформлення та благоустрою земельних ділянок від вул. Міської вздовж Будинку ветеранів сцени ім.Н.М.Ужвій, від вул. Міської до вул. 1-шої Лінії та розподільча смуга від вул. 1-шої Лінії до вул. 2-гої Лінії (вздовж вул. Миколи Юнкерова) орієнтовною площею 0,86 га на території Пущі-Водиці в Оболонському районі міста Києва;

розглянути можливість залучення коштів меценатів для створення скверу від вул. Міської вздовж Будинку ветеранів сцени ім.Н.М.Ужвій, від вул. Міської до вул. 1-шої Лінії та розподільча смуга від вул. 1-шої Лінії до вул. 2-гої Лінії (вздовж вул. Миколи Юнкерова) орієнтовною площею 0,86 га на території Пущі-Водиці в Оболонському районі міста Києва.

Оприлюднити це рішення в офіційному віснику Київської міської ради газеті «Хрещатик».

Контроль за виконанням цього рішення покласти на постійну комісію Київської міської ради з питань екологічної політики.

4. Правові аспекти

Дана сфера правовідносин регулюється статтею 19 Земельного кодексу України, пунктом 34 статті 26 Закону України «Про місцеве самоврядування в Україні», статтями 1, 20, 21 Закону України «Про благоустрій населених пунктів», Правилами утримання зелених насаджень у населених пунктах України, затверджених наказом Міністерства будівництва, архітектури та житлово-комунального господарства України від 10 квітня 2006 року № 105.

5. Фінансово-економічне обґрунтування

Прийняття рішення не передбачає матеріальні витрати з місцевого бюджету. Крім того, рішення передбачає можливість залучення коштів третіх осіб (меценатів) для його реалізації.

6. Прогноз соціально-економічних та інших наслідків прийняття рішення

Прийняття даного рішення забезпечить законні права та інтереси мешканців Києва, сприятиме підвищенню рекреаційної привабливості столиці України, збереженню зелених насаджень, розвитку зелених зон, а також позитивному впливу на соціально-культурний розвиток громадян.

7. Доповідач

Депутат Київської міської ради Турець Владислав Володимирович.

Депутат Київської міської ради **В.Турець**

РОБОЧІ МАТЕРІАЛИ

Витяг з бази даних міського земельного кадастру від 11.11.2015р.

м. Київ, р-н Оболонський

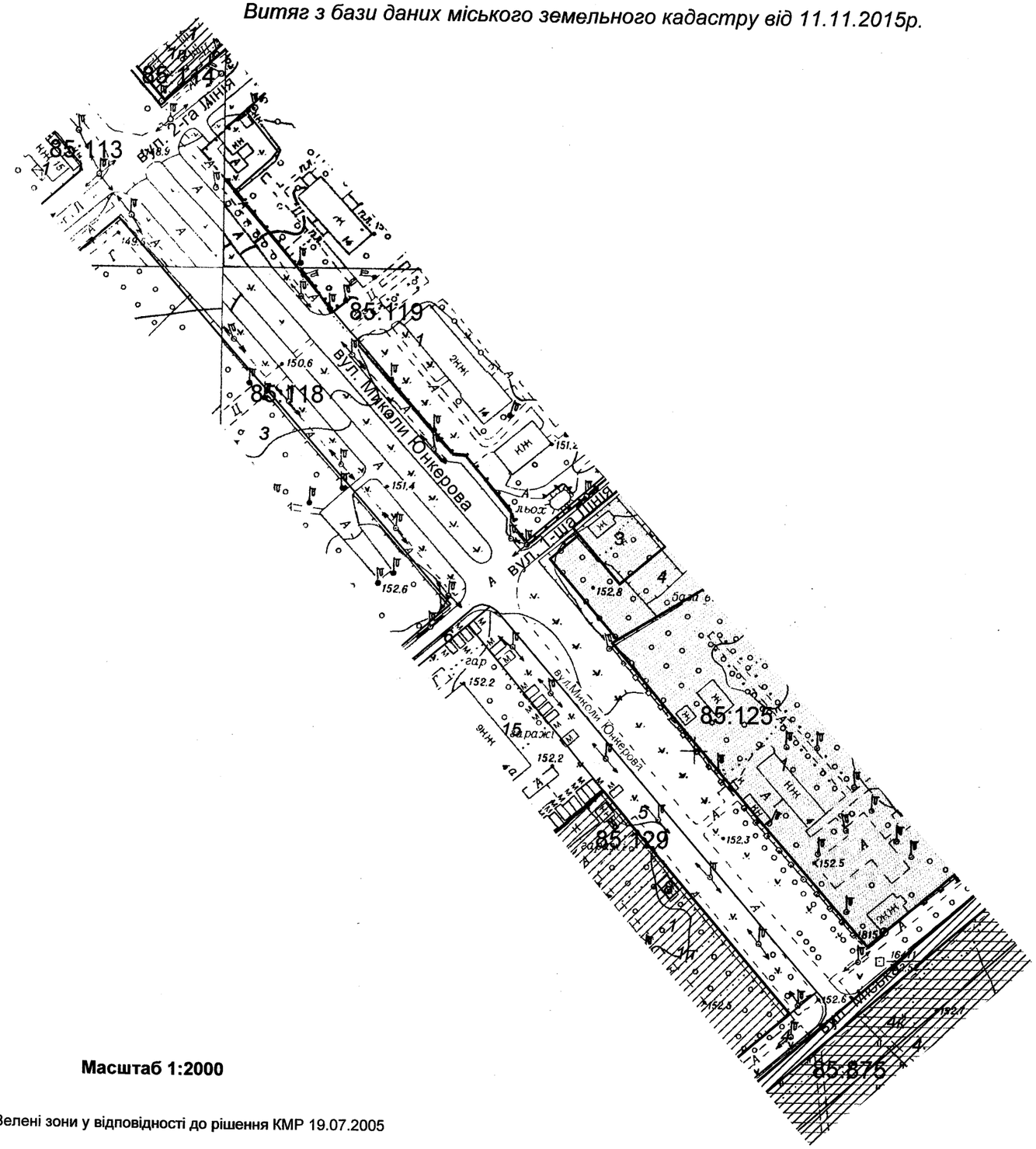

Масштаб 1:2000

Зелені зони у відповідності до рішення КМР 19.07.2005

**Черговий план м.Києва ведеться з 1995 року*

Замовлення № 19049

виготовлено КП "Київський інститут земельних відносин"

РЕЄСТР ЗЕМЕЛЬНИХ ДІЛЯНОК

Черговий план.

Код ділянки	Землекористувачі	Адреса ділянки	Опис ділянки	Вид права	Дата закінч. права
85:113:001	Фізичні особи	вул. Миколи Юнкерова, 15			
85:114:001	Товариство з обмеженою відповідальністю "Оздоровчий табір"Лідер"	вул. Миколи Юнкерова, 16	Дитячий оздоровчий табір		
85:118:003	Санаторій-профілакторій "Пуща-Водиця"	вул. Миколи Юнкерова, 9/13			
85:119:001	Служба утримання об'єктів соціального призначення	вул. Миколи Юнкерова, 14			
85:125:001	Київська міська організація профспілки працівників органів державної податкової служби	вул. Миколи Юнкерова, 2	Оздоровчий табір	Оренда на 25 років	17.10.2028
85:125:003	Фізична особа	вул. Миколи Юнкерова, 6а		Власність	
85:125:004	Товариство з обмеженою відповідальністю "АЛЬФА-ГЛОБУС"	вул. Миколи Юнкерова, 2		Оренда на 25 років	22.06.2029
85:129:001	Будинок ветеранів сцени ім.Н.М.Ужвій	вул. Міська, 1			
85:129:004	Землі не надані у власність чи користування				
85:129:005	Землі не надані у власність чи користування				
85:129:006	Землі не надані у власність чи користування				
85:129:008	Публічне акціонерне товариство "Київгаз"	вул. Міська, 2	ГРП N 149		
85:129:015	Комунальне підприємство "Оболоньжитлоексплуатація"				
85:875:004	Комунальне підприємство "Святошинське лісопаркове господарство"	шосе Мінське	Пуща-Водицьке лісництво		

Ділянки, що знаходяться на стадії розробки оформлення прав.

Код ділянки	Землекористувачі	Адреса ділянки	Стадія	Дата закінч. стадії
85:114:001п	Товариство з обмеженою відповідальністю "Оздоровчий табір"Лідер"	вул. Миколи Юнкерова, 16	Проект: Оренда на 25 років	
85:129:001п	Спілка театральних діячів України	вул. Міська, 1	Проект: Тимчасове користування на 10 років	
85:875:004к	Комунальне підприємство "Святошинське лісопаркове господарство"	Пуща-Водицьке лісництво квартал 1-62, 64-79, 81-95, 97-113, 116-131	Клопотання: Постійне користування	

ВИКОНАВЧИЙ ОРГАН КИЇВСЬКОЇ МІСЬКОЇ РАДИ
(КИЇВСЬКА МІСЬКА ДЕРЖАВНА АДМІНІСТРАЦІЯ)

ДЕПАРТАМЕНТ ЗЕМЕЛЬНИХ РЕСУРСІВ

вул. Хрещатик, 32-а, м. Київ, 01601, тел. (044) 279-58-72, ф. (044) 288-07-57,
КБУ „Контактний центр міста Києва"(044) 15-51, E-mail: dep@kievzem.kiev.ua Код ЄДРПОУ 26199097

17-12-15 № 057025-22582
*на №*_____ *від*_____

Депутатові Київської міської ради
Турцю В.В.

Шановний Владиславе Володимировичу!

У Департаменті земельних ресурсів виконавчого органу Київської міської ради (Київської міської державної адміністрації) Ваше депутатське звернення від 14.12.2015 № 08/279/08/091-26 розглянуто.

За результатом розгляду повідомляємо наступне.

Земельна ділянка на просп. Мінському та вул. Полярній між ДНЗ № 190 та ДНЗ № 531 відповідно до бази даних міського земельного кадастру обліковується за Державним комунальним управлінням житлового господарства Оболонського району, житловим управлінням по експлуатації та ремонту житлового фонду та об'єктів соціально-побутового призначення "Екос" на підставі технічних звітів по встановленню зовнішніх меж землекористування.

Земельна ділянка від вул. Міської до вул. 1-шої Лінії (вздовж вул. Новікова – Прибоя) відповідно до даних міського земельного кадастру не зареєстрована та не обліковується за жодним землекористувачем.

Частина земельної ділянка на перетині вул. Новікова-Прибоя та вул. 1-шої Лінії відповідно до даних міського земельного кадастру обліковується за комунальним підприємством по утриманню зелених насаджень Оболонського району м.Києва на підставі технічного звіту по встановленню зовнішніх меж землекористування, інша частина земельної ділянки – не зареєстрована та не обліковується за жодним землекористувачем, решта ділянки відповідно до рішення Київської міської ради від 19.07.2005 № 806/3381 відноситься до озеленених територій загального користування м. Києва, що відповідають типологічним ознакам та планувальним вимогам (сквер на 1-шій Лінії).

Також частина земельної ділянки площею 0,0786 га, що відноситься до озеленених територій загального користування м. Києва, що відповідають типологічним ознакам та планувальним вимогам (сквер на 1-шій Лінії) на вул. Новікова-Прибоя, 4б відповідно до даних міського земельного кадастру

зареєстрована за Чугуновим Ігорем Дмитровичем на підставі витягу з Державного земельного кадастру 14.08.2015 № НВ-8000203312015.

Земельна ділянка від вул. Міської вздовж будинку ветеранів сцени ім.Н.М.Ужвій відповідно до даних міського земельного кадастру обліковується як землі не надані у власність чи користування на підставі технічних звітів по встановленню зовнішніх меж землекористування.

Земельна ділянка від вул. Міської до вул. 1-шої Лінії відповідно до даних міського земельного кадастру не обліковується та не зареєстрована за жодним землекористувачем.

Земельна ділянка розподільчої смуги від вул. 1-шої Лінії до 2-гої Лінії (вздовж вул. Миколи Юнкерова) відповідно до даних міського земельного кадастру не обліковується та не зареєстрована за жодним землекористувачем.

За поданням Департаменту земельних ресурсів Київська міська рада рішень щодо передачі (надання) зазначених земельних ділянок у власність чи користування не приймала.

З повагою
Директор О. Поліщук

Вик. О.Косянчук
288-09-48

057_22677_15.12.15 - Депутат КМР Турець В.В. (сквер).doc

08/231-234/ПР
18.12.2015 9

КИЇВСЬКА МІСЬКА РАДА

І СЕСІЯ VIII СКЛИКАННЯ

РІШЕННЯ

_____№_____

Проект

Про надання статусу скверу земельній ділянці на просп. Мінському та вул. Полярній між ДНЗ № 190 та ДНЗ № 531 в Оболонському районі міста Києва

Відповідно до статті 19 Земельного кодексу України, пункту 34 статті 26 Закону України «Про місцеве самоврядування в Україні», статей 1, 20, 21 Закону України «Про благоустрій населених пунктів», Правил утримання зелених насаджень у населених пунктах України, затверджених наказом Міністерства будівництва, архітектури та житлово-комунального господарства України від 10 квітня 2006 року № 105, з метою підвищення рекреаційного потенціалу міста Києва, раціонального використання та збереження зелених насаджень, а також враховуючи звернення громадян, Київська міська рада

ВИРІШИЛА:

1. Надати статус скверу земельній ділянці на просп. Мінському та вул. Полярній між ДНЗ № 190 та ДНЗ № 531 орієнтовною площею 0,90 га в Оболонському районі міста Києва.

2. Внести зміни до Програми розвитку зеленої зони міста Києва до 2010 року та концепції формування зелених насаджень в центральній частині міста, затверджених рішенням Київської міської ради від 19 липня 2005 року №806/3381 та продовжених на період до 2015 року рішенням Київської міської ради від 27 листопада 2009 року № 714/2783 (таблиця 2 «Озеленені території загального користування м. Києва, що відповідають типологічним ознакам та

планувальним вимогам»), додавши земельну ділянку, визначену пунктом 1 цього рішення, до переліку скверів Оболонського району міста Києва.

3. Київському комунальному об'єднанню зеленого будівництва та експлуатації зелених насаджень міста «Київзеленбуд» виконавчого органу Київської міської ради (Київської міської державної адміністрації):

3.1. Здійснити організаційно-правові заходи щодо оформлення та благоустрою земельної ділянки на просп. Мінському та вул. Полярній між ДНЗ № 190 та ДНЗ № 531 орієнтовною площею 0,90 га в Оболонському районі міста Києва;

3.2. Підтримувати у належному стані зелені насадження загального користування, які розташовані на земельній ділянці та здійснювати своєчасний догляд за територією скверу;

3.3. Розглянути можливість залучення коштів меценатів для створення скверу та спортивного майданчика на просп. Мінському та вул. Полярній між ДНЗ № 190 та ДНЗ № 531 орієнтовною площею 0,90 га в Оболонському районі міста Києва.

4. Оприлюднити це рішення в офіційному віснику Київської міської ради газеті «Хрещатик».

5. Контроль за виконанням цього рішення покласти на постійну комісію Київської міської ради з питань екологічної політики.

Київський міський голова **В.Кличко**

17.12.2015

ПОДАННЯ:

Депутат Київської міської ради В.Турець

ПОГОДЖЕНО:

Постійна комісія Київської міської ради
з питань екологічної політики

Голова К.Яловий

Секретар О.Новіков

Постійна комісія Київської міської ради
з питань містобудування,
архітектури та землекористування

Голова О.Міщенко

Секретар І.Картавий

Директор Департаменту земельних ресурсів
виконавчого органу Київської міської ради
(Київської міської державної адміністрації) О.Поліщук

Начальник управління
правового забезпечення діяльності
Київської міської ради В.Державін

ПОЯСНЮВАЛЬНА ЗАПИСКА

до проекту рішення Київської міської ради
«Про надання статусу скверу земельній ділянці
на просп. Мінському та вул. Полярній між ДНЗ № 190 та ДНЗ № 531 в
Оболонському районі міста Києва»

1. Обґрунтування необхідності прийняття рішення

В місті Києві кількість зелених зон, насаджень та озеленених територій загального користування постійно зменшується внаслідок порушення, невиконання або неналежного виконання правил благоустрою територій, незаконного будівництва, розміщення малих архітектурних форм та бездіяльності комунальних служб.

Беручи до уваги численні та неодноразові звернення громади Оболонського району міста Києва, з метою розвитку зеленої зони, раціонального використання земельних ресурсів, збереження зелених насаджень району, виникає об'єктивна необхідність надання вищезазначеній рекреаційній зоні особливого правового статусу – скверу.

2. Мета і шляхи її досягнення

Метою прийняття рішення є забезпечення законних прав та інтересів територіальної громади міста Києва, забезпечення громадських потреб у створенні скверу на просп. Мінському та вул. Полярній між ДНЗ № 190 та ДНЗ № 531 орієнтовною площею 0,90 га в Оболонському районі міста Києва, а також розвиток зелених зон міста Києва та збереження рекреаційної функції цієї земельної ділянки.

3. Загальна характеристика і основні положення рішення

Проект рішення передбачає:

надання статусу скверу земельній ділянці орієнтовною площею 0,90 га на просп. Мінському та вул. Полярній між ДНЗ № 190 та ДНЗ № 531 в Оболонському районі міста Києва;

внесення змін до Програми розвитку зеленої зони міста Києва до 2010 року та концепції формування зелених насаджень в центральній частині міста, затверджених рішенням Київської міської ради від 19 липня 2005 року №806/3381 та продовжених на період до 2015 року рішенням Київської міської

ради від 27 листопада 2009 року № 714/2783 (таблиця 2 «Озеленені території загального користування м. Києва, що відповідають типологічним ознакам та планувальним вимогам»), додавши земельну ділянку, визначену пунктом 1 цього рішення, до переліку скверів Оболонського району міста Києва.

Київському комунальному об'єднанню зеленого будівництва та експлуатації зелених насаджень міста «Київзеленбуд» виконавчого органу Київської міської ради (Київської міської державної адміністрації):

здійснити організаційно-правові заходи щодо оформлення та благоустрою земельної ділянки на просп. Мінському та вул. Полярній між ДНЗ № 190 та ДНЗ № 531 орієнтовною площею 0,90 га в Оболонському районі міста Києва;

підтримувати у належному стані зелені насадження загального користування, які розташовані на земельній ділянці та здійснювати своєчасний догляд за територією скверу;

розглянути можливість залучення коштів меценатів для створення скверу та спортивного майданчика на просп. Мінському та вул. Полярній між ДНЗ № 190 та ДНЗ № 531 орієнтовною площею 0,90 га в Оболонському районі міста Києва.

Оприлюднити це рішення в офіційному віснику Київської міської ради газеті «Хрещатик».

Контроль за виконанням цього рішення покласти на постійну комісію Київської міської ради з питань екологічної політики.

4. Правові аспекти

Дана сфера правовідносин регулюється статтею 19 Земельного кодексу України, пунктом 34 статті 26 Закону України «Про місцеве самоврядування в Україні», статтями 1, 20, 21 Закону України «Про благоустрій населених пунктів», Правилами утримання зелених насаджень у населених пунктах України, затверджених наказом Міністерства будівництва, архітектури та житлово-комунального господарства України від 10 квітня 2006 року № 105.

5. Фінансово-економічне обґрунтування

Прийняття рішення не передбачає матеріальні витрати з місцевого бюджету. Крім того, рішення передбачає можливість залучення коштів третіх осіб (меценатів) для його реалізації.

6. Прогноз соціально-економічних та інших наслідків прийняття рішення

Прийняття даного рішення забезпечить законні права та інтереси мешканців Києва, сприятиме підвищенню рекреаційної привабливості столиці України, збереженню зелених насаджень, розвитку зелених зон, а також позитивному впливу на соціально-культурний розвиток громадян.

7. Доповідач

Депутат Київської міської ради Турець Владислав Володимирович.

Депутат Київської міської ради **В.Турець**

ВИКОНАВЧИЙ ОРГАН КИЇВСЬКОЇ МІСЬКОЇ РАДИ
(КИЇВСЬКА МІСЬКА ДЕРЖАВНА АДМІНІСТРАЦІЯ)

ДЕПАРТАМЕНТ ЗЕМЕЛЬНИХ РЕСУРСІВ

вул. Хрещатик, 32-а, м. Київ, 01601, тел. (044) 279-58-72, ф. (044) 288-07-57,
КБУ „Контактний центр міста Києва"(044) 15-51, E-mail: dep@kievzem.kiev.ua Код ЄДРПОУ 26199097

17-12-15 № 057025-22582
на № _____ від _____

Депутатові Київської міської ради
Турцю В.В.

Шановний Владиславе Володимировичу!

У Департаменті земельних ресурсів виконавчого органу Київської міської ради (Київської міської державної адміністрації) Ваше депутатське звернення від 14.12.2015 № 08/279/08/091-26 розглянуто.

За результатом розгляду повідомляємо наступне.

Земельна ділянка на просп. Мінському та вул. Полярній між ДНЗ № 190 та ДНЗ № 531 відповідно до бази даних міського земельного кадастру обліковується за Державним комунальним управлінням житлового господарства Оболонського району, житловим управлінням по експлуатації та ремонту житлового фонду та об'єктів соціально-побутового призначення "Екос" на підставі технічних звітів по встановленню зовнішніх меж землекористування.

Земельна ділянка від вул. Міської до вул. 1-шої Лінії (вздовж вул. Новікова – Прибоя) відповідно до даних міського земельного кадастру не зареєстрована та не обліковується за жодним землекористувачем.

Частина земельної ділянка на перетині вул. Новікова-Прибоя та вул. 1-шої Лінії відповідно до даних міського земельного кадастру обліковується за комунальним підприємством по утриманню зелених насаджень Оболонського району м.Києва на підставі технічного звіту по встановленню зовнішніх меж землекористування, інша частина земельної ділянки – не зареєстрована та не обліковується за жодним землекористувачем, решта ділянки відповідно до рішення Київської міської ради від 19.07.2005 № 806/3381 відноситься до озеленених територій загального користування м. Києва, що відповідають типологічним ознакам та планувальним вимогам (сквер на 1-шій Лінії).

Також частина земельної ділянки площею 0,0786 га, що відноситься до озеленених територій загального користування м. Києва, що відповідають типологічним ознакам та планувальним вимогам (сквер на 1-шій Лінії) на вул. Новікова-Прибоя, 4б відповідно до даних міського земельного кадастру

зареєстрована за Чугуновим Ігорем Дмитровичем на підставі витягу з Державного земельного кадастру 14.08.2015 № НВ-8000203312015.

Земельна ділянка від вул. Міської вздовж будинку ветеранів сцени ім.Н.М.Ужвій відповідно до даних міського земельного кадастру обліковується як землі не надані у власність чи користування на підставі технічних звітів по встановленню зовнішніх меж землекористування.

Земельна ділянка від вул. Міської до вул. 1-шої Лінії відповідно до даних міського земельного кадастру не обліковується та не зареєстрована за жодним землекористувачем.

Земельна ділянка розподільчої смуги від вул. 1-шої Лінії до 2-гої Лінії (вздовж вул. Миколи Юнкерова) відповідно до даних міського земельного кадастру не обліковується та не зареєстрована за жодним землекористувачем.

За поданням Департаменту земельних ресурсів Київська міська рада рішень щодо передачі (надання) зазначених земельних ділянок у власність чи користування не приймала.

З повагою
Директор О. Поліщук

Вик. О.Косянчук
288-09-48

057_22677_15.12.15 - Депутат КМР Турець В.В. (сквер).doc

РОБОЧІ МАТЕРІАЛИ

Витяг з бази даних міського земельного кадастру від 11.11.2015р.

м. Київ, р-н Оболонський

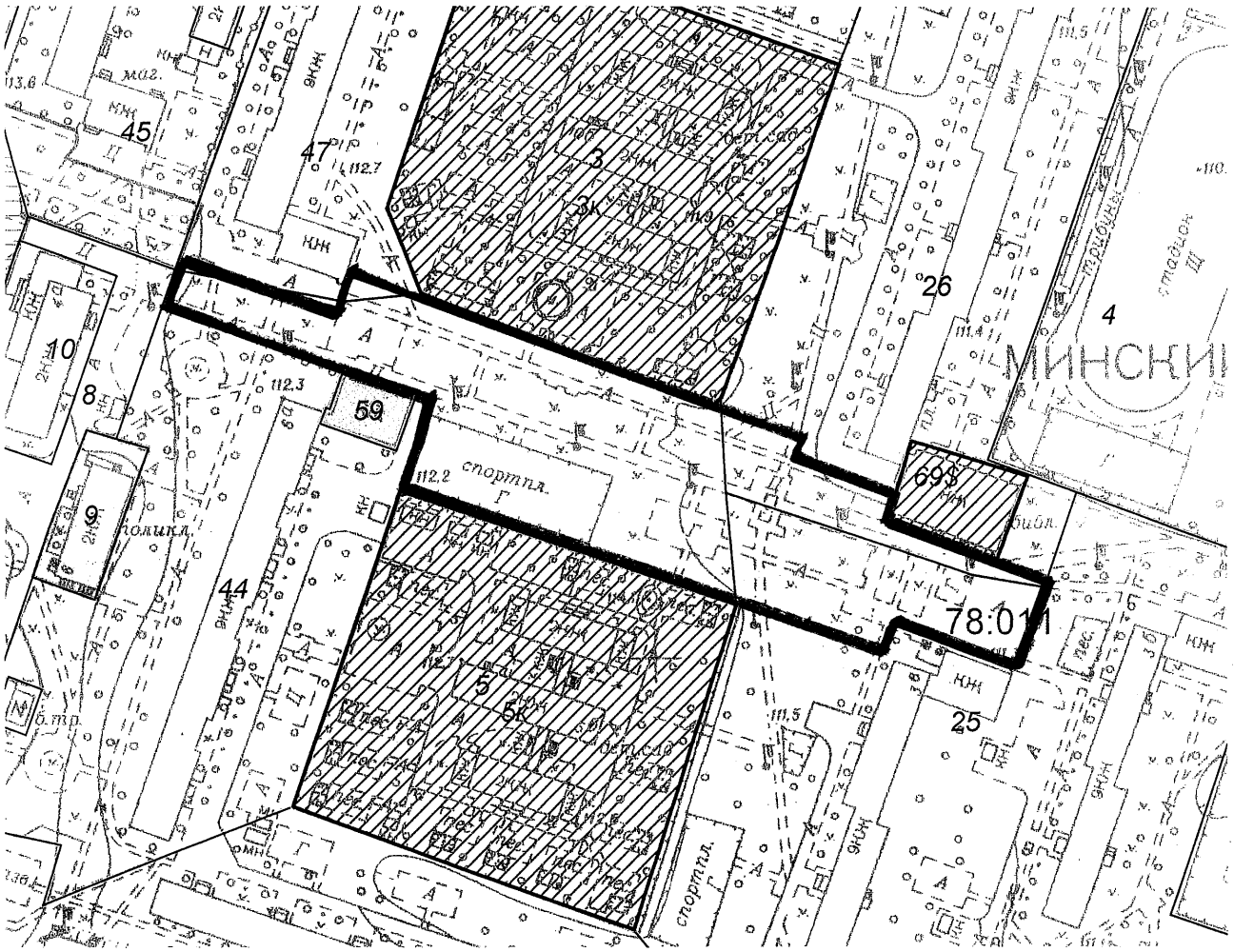

Масштаб 1:2000

Зелені зони у відповідності до рішення КМР 19.07.2005

**Черговий план м.Києва ведеться з 1995 року*

Замовлення № 19054

РЕЄСТР ЗЕМЕЛЬНИХ ДІЛЯНОК

Черговий план.

Код ділянки	Землекористувачі	Адреса ділянки	Опис ділянки	Вид права	Дата закінч. права
78:011:003	Управління освіти Оболонської районної в місті Києві державної адміністрації	шосе Мінське, 10б	Дошкільний навчальний заклад №190		
78:011:004	Управління освіти Оболонської районної в місті Києві державної адміністрації	просп. Маршала Рокоссовського, 5	Середня загальноосвітня школа N 9		
78:011:005	Управління освіти Оболонської районної в місті Києві державної адміністрації	вул. Полярна, 5б	Дошкільний навчальний заклад № 531		
78:011:008	Державне комунальне управління житлового господарства Мінського району	шосе Мінське, 4	Блок обслуговування, багатофункціональний комплекс, ЖЕК N14		
78:011:009	Комунальне некомерційне підприємство "Центр первинної медико-санітарної допомоги №2" Оболонського району м.Києва	шосе Мінське, 6 літ. "А"		Постійне користування	
78:011:010	Комунальне підприємство "Київжитлоспецексплуатація"	шосе Мінське, 6б			
78:011:025	Житлове управління по експлуатації та ремонту житловлго фонду та об'єктів соціально-побутового призначення "Екос"	просп. Маршала Рокоссовського, 3а, 3б, 3в	Житлові будинки ЖУ "Західне" ДП "ЕКОС"		
78:011:026	Житлове управління по експлуатації та ремонту житловлго фонду та об'єктів соціально-побутового призначення "Екос"	просп. Маршала Рокоссовського, 4б	Житловий будинок ЖУ "Західне" ДП "ЕКОС"		
78:011:044	Державне комунальне управління житлового господарства Мінського району	шосе Мінське, 6а	Житловий будинок, ЖЕК N 14, УЖГ		
78:011:045	Державне комунальне управління житлового господарства Мінського району|Мале приватне підприємство "Легіон і Ко"	шосе Мінське, 10	Житловий будинок, ЖЕК N 14, УЖГ		
78:011:047	Державне комунальне управління житлового господарства Мінського району	шосе Мінське, 8а	Житловий будинок, ЖЕК N 14, УЖГ		
78:011:059	Приватне підприємство "ПРОСПЕР"	шосе Мінське, 6а		Право в процесі оформлення (Оренда на 10 років)	
78:011:059	Приватне підприємство "ПРОСПЕР"	шосе Мінське, 6а		Оренда на 5 років (термін дії скінчився)	13.09.2012

Ділянки, що знаходяться на стадії розробки оформлення прав.

Код ділянки	Землекористувачі	Адреса ділянки	Стадія	Дата закінч. стадії
78:011:003к	Дошкільний навчальний заклад № 190	шосе Мінське, 10б	Згода: Постійне користування	19.10.2011
78:011:005к	Дошкільний навчальний заклад (ясла-садок) № 531	вул. Полярна, 5б	Згода: Постійне користування	01.01.2013
78:011:069$	Конкурс Головного управління економіки	вул. Юрія Кондратюка, 4б	Наміри щодо викупу	

РОБОЧІ МАТЕРІАЛИ

Витяг з бази даних міського земельного кадастру від 11.11.2015р.

м. Київ, р-н Оболонський

Масштаб 1:2000

Зелені зони у відповідності до рішення КМР 19.07.2005

**Черговий план м.Києва ведеться з 1995 року*

Замовлення № 19054

виготовлено КП "Київський інститут земельних відносин"

РЕЄСТР ЗЕМЕЛЬНИХ ДІЛЯНОК

Черговий план.

Код ділянки	Землекористувачі	Адреса ділянки	Опис ділянки	Вид права	Дата закінч. права
78:011:003	Управління освіти Оболонської районної в місті Києві державної адміністрації	шосе Мінське, 10б	Дошкільний навчальний заклад №190		
78:011:004	Управління освіти Оболонської районної в місті Києві державної адміністрації	просп. Маршала Рокоссовського, 5	Середня загальноосвітня школа N 9		
78:011:005	Управління освіти Оболонської районної в місті Києві державної адміністрації	вул. Полярна, 5б	Дошкільний навчальний заклад № 531		
78:011:008	Державне комунальне управління житлового господарства Мінського району	шосе Мінське, 4	Блок обслуговування, багатофункціональний комплекс, ЖЕК N14		
78:011:009	Комунальне некомерційне підприємство "Центр первинної медико-санітарної допомоги №2" Оболонського району м.Києва	шосе Мінське, 6 літ. "А"		Постійне користування	
78:011:010	Комунальне підприємство "Київжитлоспецексплуатація"	шосе Мінське, 6б			
78:011:025	Житлове управління по експлуатації та ремонту житловлго фонду та об'єктів соціально-побутового призначення "Екос"	просп. Маршала Рокоссовського, 3а, 3б, 3в	Житлові будинки ЖУ "Західне" ДП "ЕКОС"		
78:011:026	Житлове управління по експлуатації та ремонту житловлго фонду та об'єктів соціально-побутового призначення "Екос"	просп. Маршала Рокоссовського, 4б	Житловий будинок ЖУ "Західне" ДП "ЕКОС"		
78:011:044	Державне комунальне управління житлового господарства Мінського району	шосе Мінське, 6а	Житловий будинок, ЖЕК N 14, УЖГ		
78:011:045	Державне комунальне управління житлового господарства Мінського району|Мале приватне підприємство "Легіон і Ко"	шосе Мінське, 10	Житловий будинок, ЖЕК N 14, УЖГ		
78:011:047	Державне комунальне управління житлового господарства Мінського району	шосе Мінське, 8а	Житловий будинок, ЖЕК N 14, УЖГ		
78:011:059	Приватне підприємство "ПРОСПЕР"	шосе Мінське, 6а		Право в процесі оформлення (Оренда на 10 років)	
78:011:059	Приватне підприємство "ПРОСПЕР"	шосе Мінське, 6а		Оренда на 5 років (термін дії скінчився)	13.09.2012

Ділянки, що знаходяться на стадії розробки оформлення прав.

Код ділянки	Землекористувачі	Адреса ділянки	Стадія	Дата закінч. стадії
78:011:003к	Дошкільний навчальний заклад № 190	шосе Мінське, 10б	Згода: Постійне користування	19.10.2011
78:011:005к	Дошкільний навчальний заклад (ясла-садок) № 531	вул. Полярна, 5б	Згода: Постійне користування	01.01.2013
78:011:069$	Конкурс Головного управління економіки	вул. Юрія Кондратюка, 4б	Наміри щодо викупу	



Растри аерофотозйомки 2014р.

виготовлено за допомогою ПК "Кадастр"

Оператор:Горліцина Юлія Миколаївна

п. 7 пр.

08/231-182/пр
15.12.2015 10

КИЇВСЬКА МІСЬКА РАДА

І СЕСІЯ VIII СКЛИКАННЯ

РІШЕННЯ

_____№_____

ПРОЕКТ

Про внесення змін до рішення Київради від 12.07.2012 № 666/8003 «Про надання статусу скверу земельній ділянці площею 0,5 га на вул. А.Ахматової, 43 у Дарницькому районі м. Києва»

Відповідно до статті 19 Земельного кодексу України, пункту 34 частини першої статті 26 Закону України «Про місцеве самоврядування в Україні», статті 7, статей 51-53 Закону України «Про природно-заповідний фонд України», правила утримання зелених насаджень у населених пунктах України, затверджених наказом Міністерства будівництва, архітектури та житлово-комунального господарства України від 10.04.2006 № 105, з метою раціонального використання і збереження зелених насаджень та з метою збільшення площі зелених насаджень Київська міська рада:

ВИРІШИЛА:

1. Внести зміни до рішення Київської міської ради від 12.07.2012 № 666/8003 «Про надання статусу скверу земельній ділянці площею 0,5 га на вул. А. Ахматової, 43 у Дарницькому районі м. Києва» такого змісту:

1.1. Пункт 1 рішення викласти в наступній редакції:

«1. Надати статус скверу земельній ділянці площею 0,85 га по вул. А. Ахматової, 43 у Дарницькому районі м. Києва, включивши її до переліку озеленених територій загального користування».

1.2. Пункт 3 рішення викласти в наступній редакції:

«3. Комунальному підприємству по утриманню зелених насаджень Дарницького району виконавчого органу Київської міської ради (Київської міської державної адміністрації) та Департаменту земельних ресурсів виконавчого органу Київської міської ради (Київської міської державної адміністрації) здійснити організаційно-правові заходи щодо оформлення права постійного землекористування земельною ділянкою площею близько 0,85 га по вул. А. Ахматової, 43 у Дарницькому районі м. Києва».

1.3. Пункту 4 рішення надати номер 5.

1.4. Пункт 4 рішення викласти в наступній редакції:

«4. Київському комунальному об'єднанню зеленого будівництва та експлуатації зелених насаджень міста «Київзеленбуд» виконавчого органу Київської міської ради (Київської міської державної адміністрації) здійснити організаційно-правові заходи щодо благоустрою та озеленення земельної ділянки площею близько 0,85 га по вул. А. Ахматової, 43 у Дарницькому районі м. Києва».

2. Контроль за виконанням даного рішення покласти на Постійну комісію Київської міської ради з питань екологічної політики.

Київський міський голова **В. Кличко**

ПОДАННЯ

Депутат Київради В. Бохняк

ПОГОДЖЕНО:

Директор Департаменту земельних ресурсів
Київської міської державної адміністрації О.Поліщук

Голова постійної комісії Київради
з питань екологічної політики К. Яловий

Секретар постійної комісії Київради
з питань екологічної політики О. Новіков

Голова постійної комісії Київради
з питань містобудування, архітектури
та землекористування О. Міщенко

Секретар постійної комісії Київради
з питань містобудування, архітектури
та землекористування І. Картавий

Начальник управління
правого забезпечення діяльності
Київської міської ради В. Державін

ПОЯСНЮВАЛЬНА ЗАПИСКА

до проекту рішення Київської міської ради

«Про внесення змін до рішення Київради від 12.07.2012 № 666/8003 «Про надання статусу скверу земельній ділянці площею 0,5 га на вул. А.Ахматової, 43 у Дарницькому районі м. Києва»

1. Обґрунтування прийняття рішення

Проект рішення «Про внесення змін до рішення Київради від 12.07.2012 № 666/8003 «Про надання статусу скверу земельній ділянці площею 0,5 га на вул. А.Ахматової, 43 у Дарницькому районі м. Києва» підготовлено на численні прохання мешканців мікрорайону, які здійснюють утримання та благоустрій території існуючого скверу по вул. А. Ахматової, 43 площею 0,5 га. Втім, КО «Київзеленбуд» за підтримки громади здійснюється благоустрій суміжної з сквером території, що знаходиться на балансі КП УЗН Дарницького району м. Києва, орієнтовною площею близько 0,85 га.

З метою збереження території, охорони зелених насаджень, ініціативною групою громади спільно з представниками фракції «Всеукраїнське об'єднання «Свобода» VIII скликання Київської міської ради був розроблений план дій щодо розширення площі скверу з юридично оформлених 0,5 га до фактично існуючих 0,85 га, що обслуговуються КО «Київзеленбуд». Запропонований проект рішення Київради є важливим пунктом реалізації даної ініціативи.

2. Мета і завдання прийняття рішення

Метою прийняття даного рішення є охорона зелених насаджень, збереження рекреаційної та освітньо-виховної цінності території скверу по вул. А. Ахматової, 43.

3. Загальна характеристика і основні положення рішення

Проектом рішення пропонується внести зміни до рішення Київради від 12.07.2012 № 666/8003 «Про надання статусу скверу земельній ділянці площею 0,5 га на вул. А.Ахматової, 43 у Дарницькому районі м. Києва наступного характеру:

пункт 1 рішення викласти в наступній редакції:

«1. Надати статус скверу земельній ділянці площею 0,85 га по вул. А. Ахматової, 43 у Дарницькому районі м. Києва, включивши її до переліку озеленених територій загального користування»;

пункт 3 рішення викласти в наступній редакції:

«3. Комунальному підприємству по утриманню зелених насаджень Дарницького району виконавчого органу Київської міської ради (Київської міської державної адміністрації) та Департаменту земельних ресурсів виконавчого органу Київської міської ради (Київської міської державної адміністрації) здійснити організаційно-правові заходи щодо оформлення права постійного землекористування земельною ділянкою площею близько 0,85 га по вул. А. Ахматової, 43 у Дарницькому районі м. Києва»;

пункту 4 рішення надати номер 5;

пункт 4 рішення викласти в наступній редакції:

«4. Київському комунальному об'єднанню зеленого будівництва та експлуатації зелених насаджень міста «Київзеленбуд» виконавчого органу Київської міської ради (Київської міської державної адміністрації) здійснити організаційно-правові заходи щодо благоустрою та озеленення земельної ділянки площею близько 0,85 га по вул. А. Ахматової, 43 у Дарницькому районі м. Києва»;

контроль за виконанням даного рішення покласти на Постійну комісію Київської міської ради з питань екологічної політики.

4. Стан нормативно-правової бази у даній сфері правового регулювання

Стаття 19 Земельного кодексу України, пункти 34, 37 статті 26 Закону України «Про місцеве самоврядування в Україні», статті 20, 21 Закону України «Про благоустрій населених пунктів», статті 51-53 Закону України «Про природно-заповідний фонд України», Правила утримання зелених насаджень у населених пунктах України, затверджені Наказом Міністерства будівництва, архітектури та житлово-комунального господарства України від 10.04.2006 № 105.

5. Фінансово-економічне обґрунтування

Реалізація проекту рішення здійснюється в межах бюджетного фінансування КО «Київзеленбуд».

6. Прогноз соціально-економічних та інших наслідків прийняття рішення.

Прийняття даного рішення дозволить територіальній громаді зберегти рекреаційну зону з її зеленими насадженнями по вул. А. Ахматової, 43, розширить мережу зелених зон у м. Києві.

Доповідач на пленарному засідання Київської міської ради – депутат Київської міської ради VIII скликання фракції «Всеукраїнське об'єднання «Свобода» Володимир Ярославович Бохняк.

Депутат Київської міської ради **В.Я.Бохняк**

КИЇВСЬКА МІСЬКА РАДА
офіційний інтернет-сайт

ЛІГА ЗАКОН
ВСЕУКРАЇНСЬКА МЕРЕЖА

КИЇВСЬКА МІСЬКА РАДА
IX сесія VI скликання

РІШЕННЯ

від 12 липня 2012 року N 666/8003

Про надання статусу скверу земельній ділянці площею 0,5 га на вул. А. Ахматової, 43 у Дарницькому районі м. Києва

Відповідно до пункту 34 частини першої статті 26 Закону України "Про місцеве самоврядування в Україні", статті 7 Закону України "Про природно-заповідний фонд України" та з метою збільшення площі зелених насаджень Київська міська рада **вирішила**:

1. Надати статус скверу земельній ділянці площею 0,5 га на вул. А. Ахматової, 43 у Дарницькому районі м. Києва, включивши її до переліку озеленених територій загального користування.

2. Внести зміни до Програми розвитку зеленої зони м. Києва до 2010 року та концепції формування зелених насаджень в центральній частині міста, затвердженої рішенням Київської міської ради від 19.07.2005 N [illegible], чинність якої продовжено рішенням Київської міської ради від 27.11.2009 N 714/[illegible] (таблиця 2 "Озеленені території загального користування м. Києва, що відповідають типологічним ознакам та планувальним вимогам"), додавши земельну ділянку, зазначену у пункті 1 цього рішення, до переліку скверів Дарницького району м. Києва.

3. Київському комунальному об'єднанню зеленого будівництва та експлуатації зелених насаджень міста "Київзеленбуд" виконавчого органу Київської міської ради (Київської міської державної адміністрації) здійснити організаційно-правові заходи щодо оформлення та благоустрою земельної ділянки площею 0,5 га на вул. А. Ахматової, 43 у Дарницькому районі м. Києва.

4. Контроль за виконанням цього рішення покласти на постійну комісію Київської міської ради з екологічної політики.

Заступник міського голови -
секретар Київради **Г. Герега**

ПОРІВНЯЛЬНА ТАБЛИЦЯ

до проекту рішення Київради «Про внесення змін до рішення Київради від 12.07.2012 № 666/8003 «Про надання статусу скверу земельній ділянці площею 0,5 га на вул. А. Ахматової, 43 у Дарницькому районі м. Києва»

Зміст положення (норми) рішення Київради від 12.07.2012 № 666/8003 «Про надання статусу скверу земельній ділянці площею 0,5 га на вул. А. Ахматової, 43 у Дарницькому районі м. Києва»	**Зміст положення (норми) проекту рішення**
1. Надати статус скверу земельній ділянці площею **0,5 га** на вул. А. Ахматової, 43 у Дарницькому районі м. Києва, включивши її до переліку озеленених територій загального користування.	1. Надати статус скверу земельній ділянці площею **0,85 га** по вул. А. Ахматової, 43 у Дарницькому районі м. Києва, включивши її до переліку озеленених територій загального користування.
	3. Комунальному підприємству по утриманню зелених насаджень Дарницького району виконавчого органу Київської міської ради (Київської міської державної адміністрації) та Департаменту земельних ресурсів виконавчого органу Київської міської ради (Київської міської державної адміністрації) здійснити організаційно-правові заходи щодо оформлення права постійного землекористування земельною ділянкою площею близько 0,85 га по вул. А. Ахматової, 43 у Дарницькому районі м. Києва.
3. Київському комунальному об'єднанню зеленого будівництва та експлуатації зелених насаджень міста "Київзеленбуд" виконавчого органу Київської міської ради (Київської міської державної адміністрації) здійснити організаційно-правові заходи щодо оформлення та благоустрою земельної ділянки площею **0,5 га** на вул. А. Ахматової, 43 у Дарницькому районі м. Києва.	**4.** Київському комунальному об'єднанню зеленого будівництва та експлуатації зелених насаджень міста «Київзеленбуд» виконавчого органу Київської міської ради (Київської міської державної адміністрації) здійснити організаційно-правові заходи щодо благоустрою та озеленення земельної ділянки площею близько **0,85 га** по вул. А. Ахматової, 43 у Дарницькому районі м. Києва
4. Контроль за виконанням цього рішення покласти на постійну комісію Київської міської ради з екологічної політики.	**5.** Контроль за виконанням цього рішення покласти на постійну комісію Київської міської ради з екологічної політики.

Депутат Київської міської ради **В.Я.Бохняк**

Ахматова
Ахматова
Тиньгородский
Тракторный
Коллектив

РЕЄСТР ЗЕМЕЛЬНИХ ДІЛЯНОК

Черговий план.

Код ділянки	Землекористувачі	Адреса ділянки	Опис ділянки	Вид права	Дата закінч. права
90:005:001	Житлово-будівельний кооператив "Ромашка-4"	вул. Анни Ахматової, 39а		Право в процесі оформлення (Постійне користування)	
90:005:004	Філія кабельні мережі "Київенерго"	вулиця Анни Ахматової, 39а	Л-ТП 5652		
90:005:012	Землі не надані у власність чи користування	ділянки № 21, 22 у 9, мікрорайоні житлового масиву Позняки			
90:005:028	Землі не надані у власність чи користування	9-ий мікрорайон житлового масиву Позняки в межах вулиць Анни Ахматової, Урлівської та Дніпровської набережної			
90:005:056	Комунальне підприємство по утриманню зелених насаджень Дарницького району м.Києва	вул. Анни Ахматової, 43			

Ділянки, що знаходяться на стадії розробки оформлення прав.

Код ділянки	Землекористувачі	Адреса ділянки	Стадія	Дата закінч. стадії
90:005:047к	Комунальне підприємство по утриманню зелених насаджень Дарницького району м.Києва	вул. Анни Ахматової, 43	Згода: Постійне користування	15.06.2115

РОБОЧІ МАТЕРІАЛИ

Витяг з бази даних міського земельного кадастру від 28.07.2015р.

м. Київ, р-н Дарницький

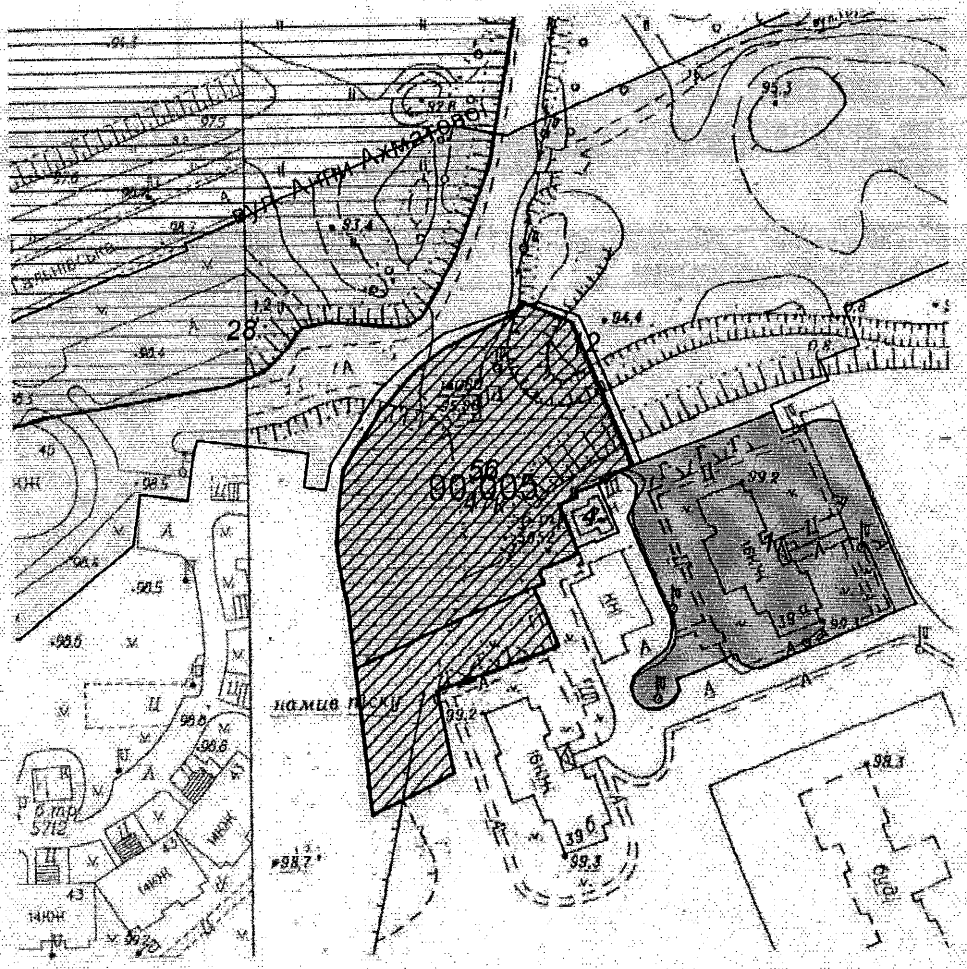

Масштаб 1:2000

*Черговий план м.Києва ведеться з 1995 року

Замовлення № 12741

виготовлено КП "Київський інститут земельних відносин"

ВИКОНАВЧИЙ ОРГАН КИЇВСЬКОЇ МІСЬКОЇ РАДИ
(КИЇВСЬКА МІСЬКА ДЕРЖАВНА АДМІНІСТРАЦІЯ)

ДЕПАРТАМЕНТ ЗЕМЕЛЬНИХ РЕСУРСІВ

вул.Хрещатик, 32-а, м.Київ, 01601, тел. (044) 279-58-72, ф. 288-07-57,
КБУ "Контактний центр міста Києва"(044) 15-51, E-mail: dep@kievzem.kiev.ua Код ЄДРПОУ 26199097

28.07.2015 № 057022-13558
на № 08/2005-210 від 05.06.2015

Депутатові
Київської міської ради
VII скликання
Андрійко Р.Ю.

Шановний Руслане Юрійовичу!

На Ваше депутатське звернення Департамент земельних ресурсів виконавчого органу Київської міської ради (Київської міської державної адміністрації) надає витяг з бази даних міського земельного кадастру для опрацювання питання можливості збільшення території земельної ділянки на вул. А.Ахматової, 43, якій рішенням Київської міської ради від 12.07.2012 №666/8003 надано статус скверу.

При цьому зазначаємо, що Департамент земельних ресурсів не заперечує проти пропозиції збільшення території земельної ділянки на вул. А.Ахматової 43, якій рішенням Київської міської ради від 12.07.2012 №666/8003 надано статус скверу, при умові оформлення прав на земельну ділянку у відповідності до чинного законодавства.

Додаток: Витяг з бази даних міського земельного кадастру на 1 арк.

З повагою
Директор О.Поліщук

Іваненко І.М. ☎ 288-07-58

08/231-224/ПР
16.12.2015 11

КИЇВСЬКА МІСЬКА РАДА

І СЕСІЯ VIII СКЛИКАННЯ

РІШЕННЯ

_____№_____

Про надання статусу скверу земельній ділянці загальною площею 0,2276 га за кадастровим номером 8000000000:62:003:028т,яка розташована по вул. Оноре де Бальзака, 12 (між будинками №№ 14,16,16 Б по вул. Оноре де Бальзака та № 17Д по просп. Володимира Маяковського) у Деснянському районі м. Києва

ПРОЕКТ

Відповідно до статті 19 Земельного кодексу України, пункту 34 частини першої статті 26 Закону України «Про місцеве самоврядування в Україні», статті 7, статей 51-53 Закону України «Про природно-заповідний фонд України», Правил утримання зелених насаджень у населених пунктах України, затверджених наказом Міністерства будівництва, архітектури та житлово-комунального господарства України від 10 червня 2006 року № 105, з метою раціонального використання і збереження зелених насаджень, а також враховуючи численні звернення громадян, Київська міська рада

ВИРІШИЛА:

1. Надати земельній ділянці загальною площею 0,2276 га за кадастровим номером 8000000000:62:003:028т, яка розташована по вул. Оноре де Бальзака,12 (між будинками №№ 14, 16, 16Б по вул. Оноре де Бальзака та № 17Д по просп. Володимира Маяковського) у Деснянському районі м. Києва, статус скверу.

2. Внести зміни до Програми розвитку зеленої зони м. Києва до 2010 року та концепції формування зелених насаджень в центральній частині міста, затверджених рішенням Київської міської ради від 19.07.05 № 806/3381 та продовжених на період 2010-2015 років рішенням Київської міської ради від 27.11.09 № 714/2783 (таблиця 2 «Озеленені території загального користування м. Києва, що відповідають типологічним ознакам та планувальним вимогам»), додавши земельну ділянку, визначену пунктом 1 цього рішення, до переліку скверів Деснянського району м. Києва.

3. Київському комунальному об'єднанню зеленого будівництва та експлуатації зелених насаджень міста «Київзеленбуд» виконавчого органу Київської міської ради (Київської міської державної адміністрації) здійснити організаційно - правові заходи, щодо оформлення та благоустрою земельної ділянки загальною площею 0,2276 га за кадастровим номером 8000000000:62:003:028т, яка розташована по вул. Оноре де Бальзака, 12 (між будинками №№ 14, 16, 16Б по вул. Оноре де Бальзака та № 17Д по просп. Володимира Маяковського) у Деснянському районі м. Києва.

4. Офіційно оприлюднити це рішення Київської міської ради у газеті «Хрещатик».

5. Контроль за виконанням цього рішення покласти на постійну комісію Київської міської ради з питань екологічної політики.

Київський міський голова В. Кличко

ПОДАННЯ:

Депутат Київської міської ради В. Онуфрійчук

ПОГОДЖЕНО:

Голова постійної комісії
Київської міської ради з
питань екологічної політики К. Яловий

Секретар постійної комісії
Київської міської ради з
питань екологічної політики О.Новіков

Голова постійної комісії
Київської міської ради з
питань містобудування,
архітектури та землекористування О. Міщенко

Секретар постійної комісії
Київської міської ради з
питань містобудування,
архітектури та землекористування І. Картавий

Начальник управління
правового забезпечення діяльності
Київської міської ради В. Державін

ПОЯСНЮВАЛЬНА ЗАПИСКА

до проекту рішення Київської міської ради
«Про надання статусу скверу земельній ділянці загальною площею 0,2276 га за кадастровим номером 8000000000:62:003:028т, яка розташована по вул. Оноре де Бальзака,12 (між будинками №№ 14, 16, 16 Б по вул. Оноре де Бальзака та № 17Д по просп. Володимира Маяковського) у Деснянському районі м. Києва»

1. Обґрунтування прийняття рішення

Зазначена земельна ділянка знаходиться між житловими будинками по вул. Оноре де Бальзака та просп. Володимира Маяковського в Деснянському районі м. Києва.

Завданням даного проекту рішення є врахування інтересів мешканців прилеглого мікрорайону, які наголошують на тому, що вказана земельна ділянка може стати чудовим місцем відпочинку та задовольнити рекреаційні потреби громадян. Неодноразово мешканці у письмовій формі зверталися до депутатів Київради з проханням надати зазначеній ділянці статус скверу для збереження зазначеної території від забудови та унеможливлення захоплення цієї земельної ділянки малими архітектурними формами.

2. Мета і завдання прийняття рішення

Метою і завданням даного проекту рішення є врахування інтересів мешканців міста Києва та влаштування скверу на земельній ділянці площею 0,2276 га за кадастровим номером 8000000000:62:003:028т, яка розташована по вул. Оноре де Бальзака, 12 (між будинками між №№ 14, 16, 16Б по вул. Оноре де Бальзака та № 17Д по просп. Володимира Маяковського) у Деснянському районі м. Києва.

Основним завданням цього проекту рішення є створення, захист та благоустрій озелененої території загального користування задля забезпечення рекреаційних та культурно - естетичних потреб мешканців району (та міста). Проект рішення спрямований на розвиток мережі озеленених територій загального користування, а також на збереження екологічних зон шляхом професійного догляду за ними.

3. Загальна характеристика і основні положення рішення

Програмою комплексного розвитку зеленої зони м. Києва до 2010 року та концепцією формування зелених насаджень в центральній частині міста, затверджених рішенням Київської міської ради від 19.07.05 № 806/3381 та продовжених на період 2010-2015 років рішенням Київської міської ради від 27.11.09 № 714/2783, передбачено створення нових зелених зон загального користування та захист існуючих. Внесення змін до Програми комплексного розвитку зеленої зони м. Києва до 2010 року та концепції формування зелених насаджень в центральній частині міста, підвищить один із найважливіших екологічних показників – рівень забезпечення мешканців міста зеленими насадженнями загального користування.

Запропонований проект рішення передбачає:

надати земельній ділянці площею 0,2276 га, за рахунок міських земель не наданих у власність чи користування, яка розташована по вул. Оноре де Бальзака, 12 (між будинками №№ 14, 16, 16Б по вул. Оноре де Бальзака та № 17Д по просп. Володимира Маяковського), статус скверу.

Внести зміни до Програми розвитку зеленої зони м. Києва до 2010 року та концепції формування зелених насаджень в центральній частині міста, затверджених рішенням Київської міської ради від 19.07.05 № 806/3381 та продовжених на період 2010-2015 років рішенням Київської міської ради від 27.11.09 № 714/2783 (таблиця 2 «Озеленені території загального користування м. Києва, що відповідають типологічним ознакам та планувальним вимогам»), додавши земельну ділянку, визначену пунктом 1 цього рішення, до переліку скверів Деснянського району м. Києва.

Київському комунальному об'єднанню зеленого будівництва та експлуатації зелених насаджень міста «Київзеленбуд» виконавчого органу Київської міської ради (Київської міської державної адміністрації) здійснити організаційно-правові заходи щодо оформлення та благоустрою земельної ділянки загальною площею 0,2276 га за кадастровим номером 8000000000:62:003:028т, яка розташована по вул. Оноре де Бальзака, 12 (між будинками №№ 14, 16, 16Б по вул. Оноре де Бальзака та № 17Д по просп. В. Маяковського) у Деснянському районі м. Києва.

Зазначене рішення Київської міської ради офіційно оприлюднити у газеті «Хрещатик».

Контроль за виконанням цього рішення покласти на постійну комісію Київської міської ради з питань екологічної політики.

4. Стан нормативно-правової бази у даній сфері правового регулювання

Стаття 19 Земельного кодексу України, пункт 34 частини першої статті 26 Закону України «Про місцеве самоврядування в Україні», стаття 7, статті 51-53 Закону України « Про природно-заповідний фонд України», Правила утримання зелених насаджень у населених пунктах України, затверджені наказом Міністерства будівництва, архітектури та житлово-комунального господарства України від 10.06.06 № 105.

5. Фінансово – економічне обґрунтування

Реалізація проекту рішення здійснюється в межах бюджетного фінансування КО «Київзеленбуд».

Доповідач проекту рішення на пленарному засіданні Київради депутат Київської міської ради Онуфрійчук В.М.

Відповідальна особа за супроводження проекту рішення: Плотникова О.С., контактні дані: 099-294-49-14

Депутат Київської міської ради В. Онуфрійчук

08/231-348/пр
29.12.2015 14

КИЇВСЬКА МІСЬКА РАДА

I СЕСІЯ VIII СКЛИКАННЯ

РІШЕННЯ

_____№_____

Про поновлення ТОВАРИСТВУ З ОБМЕЖЕНОЮ ВІДПОВІДАЛЬНІСТЮ «БУДПРОМАЛЬЯНС» договору оренди земельної ділянки для благоустрою скверу на вул. Селянській в Оболонському районі м. Києва

Київська міська рада
Департамент земельних ресурсів
Код земельної ділянки
85:036:005

Проект рішення (екз.1)
ПР-8327
від 28.12.2015 до справи
А-20386
Заява ДЦ № 030-000150113-014
від 06.10.2014
2 347008 083276

Відповідно до статей 9, 83, 93 Земельного кодексу України, статті 33 Закону України «Про оренду землі», Закону України «Про внесення змін до деяких законодавчих актів України щодо розмежування земель державної та комунальної власності», пункту 34 частини першої статті 26 Закону України «Про місцеве самоврядування в Україні» та враховуючи звернення ТОВАРИСТВА З ОБМЕЖЕНОЮ ВІДПОВІДАЛЬНІСТЮ «БУДПРОМАЛЬЯНС» від 03.09.2012 № КОП-0768, Київська міська рада

ВИРІШИЛА:

1. Поновити на 5 років договір оренди земельної ділянки № 78-6-00480 від 09.11.2007 площею 0,3897 га (кадастровий номер 8000000000:85:036:0005), укладений між Київською міською радою та ТОВАРИСТВОМ З ОБМЕЖЕНОЮ ВІДПОВІДАЛЬНІСТЮ «БУДПРОМАЛЬЯНС» для благоустрою скверу на вул. Селянській в Оболонському районі м. Києва (справа № **А-20386**).

2. Встановити, що розмір річної орендної плати, визначеної в договорі оренди земельної ділянки від 09.11.2007 № 78-6-00480, підлягає приведенню у відповідність до норм законодавства.

3. ТОВАРИСТВУ З ОБМЕЖЕНОЮ ВІДПОВІДАЛЬНІСТЮ «БУДПРОМАЛЬЯНС»:

3.1. Виконати вимоги, викладені у листі Департаменту земельних ресурсів виконавчого органу Київської міської ради (Київської міської державної адміністрації) від 09.12.2015 № 057041-21861.

3.2. Питання пайової участі та укладення з Департаментом економіки та

інвестицій виконавчого органу Київської міської ради (Київської міської державної адміністрації) договору про пайову участь вирішувати в порядку та випадках, встановлених законодавством.

3.3. У місячний термін надати до Департаменту земельних ресурсів виконавчого органу Київської міської ради (Київської міської державної адміністрації) документи, визначені чинним законодавством, необхідні для укладання додаткової угоди про поновлення договору оренди земельної ділянки від 09.11.2007 № 78-6-00480.

4. Контроль за виконанням цього рішення покласти на постійну комісію Київради з питань земельних відносин, містобудування та архітектури.

Київський міський голова В. Кличко

ПОДАННЯ:

Директор Департаменту земельних ресурсів виконавчого органу Київської міської ради (Київської міської державної адміністрації) О. Поліщук

Начальник управління аналітично-правової роботи Департаменту земельних ресурсів виконавчого органу Київської міської ради (Київської міської державної адміністрації) А. Гавриш

ПОГОДЖЕНО:

Постійна комісія Київської міської ради з питань містобудування, архітектури та землекористування

Голова О. Міщенко

Секретар І. Картавий

Постійна комісія Київської міської ради з питань екологічної політики

Голова К. Яловий

Секретар О. Новіков

Начальник управління правового забезпечення діяльності Київської міської ради В. Державін

ПОЯСНЮВАЛЬНА ЗАПИСКА

№ ПЗ-14702 від 16.12.2015

до проекту рішення Київської міської ради:

Про поновлення ТОВАРИСТВУ З ОБМЕЖЕНОЮ ВІДПОВІДАЛЬНІСТЮ "БУДПРОМАЛЬЯНС" договору оренди земельної ділянки для благоустрою скверу на вул. Селянській в Оболонському районі м. Києва

До кадастрової справи
№ А-20386

2 347011 547024

1. Юридична особа:

Назва	***Товариство з обмеженою відповідальністю "БУДПРОМАЛЬЯНС"***
Клопотання	***від 03.09.2012 № КОП-0768***
Згода (доручення) на проектування	***від 03.09.2012 № 39977***

Відомості про земельну ділянку (кадастровий № 8000000000:85:036:0005п)

Місце розташування (адреса)	***м. Київ, р-н Оболонський, вул. Селянська***
Площа	***0,3897 га***
Вид та термін користування	***Оренда на 5 років***
Цільове призначення	***для благоустрою скверу***
Нормативна грошова оцінка (за попереднім розрахунком*)	***2 821 600 грн. 25 коп. відповідно витягу з технічної документації ПР-00504 від 15.12.2015***

*Наведені розрахунки нормативної грошової оцінки не є остаточними і будуть уточнені відповідно до вимог чинного законодавства при підготовці документу, що посвідчує право на землю.

3. Обґрунтування прийняття рішення

Відповідно до Земельного кодексу України та Порядку передачі (надання) земельних ділянок в користування або у власність в м. Києві, затвердженого рішенням Київради від 28.02.2013 №63/9120 (в редакції рішення Київради від 04.03.2015 №195/1060), Департаментом земельних ресурсів виконавчого органу Київської міської ради (Київської міської державної адміністрації) погоджено технічну документацію (висновок №057041-21861 від 09.12.2015) та розроблено проект рішення Київської міської ради.

4. Мета прийняття рішення.

Метою прийняття рішення є забезпечення реалізації встановленого Земельним кодексом України права особи на оформлення права користування (власності) на землю.

5. Особливі характеристики ділянки.

Наявність будівель і споруд на ділянці:	***Вільна від капітальної забудови (сквер)***

Інші особливості : ***Проектом рішення передбачається поновити договір оренди земельної ділянки від 09.11.2007 № 78-6-00480, укладений на підставі рішення Київради від 08.02.07 № 70/731 та розмір річної орендної плати привести у відповідність до норм законодавства.***
Строк договору оренди земельної ділянки закінчився 09.11.2012.
Земельна ділянка відноситься до озеленених територій загального користування м. Києва (таблиця 2, сквер на вул. Селянській).
Згідно довідки ДПІ заборгованість по орендній платі за земельну ділянку відсутня.
Земельна ділянка комунальної власності територіальної громади міста Києва.
Земельна ділянка використовується за цільовим призначенням. На ділянці знаходяться зелені насадження, представлені деревами різних порід, ділянка не огороджена.
Земельна ділянка примикає до території, яка відповідно до рішення Київради від 08.02.07 № 70/731 передана ТОВ "БУДПРОМАЛЬЯНС" в довгострокову оренду на 15 років для реконструкції, експлуатації та обслуговування бази відпочинку на вул. Гамарника, 64 (договір оренди земельної ділянки від 09.11.07 № 78-6-00479).

6. Стан нормативно-правової бази у даній сфері правового регулювання.

Загальні засади та порядок передачі земельних ділянок у власність чи користування юридичним особам визначено Земельним кодексом України та Тимчасовим порядком передачі (надання) земельних ділянок у користування або у власність із земель комунальної власності в місті Києві, затвердженим рішенням Київради від 28.02.2013 №63/9120.

7. Фінансово-економічне обґрунтування.

Реалізація рішення не потребує додаткових витрат міського бюджету.

Відповідно до Податкового Кодексу України, Закону України "Про оренду землі" та рішення Київради від 28.01.2015 №60/925 "Про Бюджет м.Києва на 2015 рік" (дод.10) орієнтовний розмір орендної плати складатиме ***84 648 грн. 01 коп. (3%)***

8. Прогноз соціально-економічних та інших наслідків прийняття рішення.

Наслідками прийняття розробленого проекту рішення стане:
- реалізація зацікавленою особою своїх прав щодо використання земельної ділянки;

Доповідач: директор департаменту земельних ресурсів Поліщук О.Г.

Директор Департаменту
земельних ресурсів **Поліщук О.Г.**