Environment Project
management

ТОВАРИСТВО З ОБМЕЖЕНОЮ ВІДПОВІДАЛЬНІСТЮ
«ЕНВІПРОДЖЕКТ»
04050, м. Київ, вул. Лермонтовська, 4
Код ЄДРПОУ: 40756816
Тел.044-222-59-58

«ПОГОДЖУЮ»
Директор
ТОВ «ЕНВІПРОДЖЕКТ»

_____ **Вовченко О.А.**

«_____»_____**2025р.**

«ЗАТВЕРДЖУЮ»
Директор
департаменту екологічного нагляду
ПрАТ «Акціонерна компанія
«Київводоканал»

_____ **Новокольський С.Р.**

«_____»_____**2025р.**

11689 (*2023111011297*)

Реєстраційний номер справи з ОВД

ЗВІТ З ОЦІНКИ ВПЛИВУ НА ДОВКІЛЛЯ

«Реконструкція діючої Дніпровської водопровідної станції із заміною технології знезараження питної води з використанням рідкого хлору на технологію знезараження з використанням діоксиду хлору,за адресою вул. Дніпроводська, 1а в м. Києві».

Суб'єкт господарювання: ***Приватне акціонерне товариство «Акціонерна компанія «Київводоканал» , код ЄДРПОУ 03327664. Юридична адреса: 01015, м. Київ, вул. Лейпцизька, 1-а. Контактний номер телефону: +38-044-288-87-88.***

м. Київ 2025р.

ВІДОМОСТІ ПРО АВТОРІВ ЗВІТУ

Розробниками Звіту з оцінки впливу на довкілля (ОВД), що до «Реконструкції діючої Дніпровської водопровідної станції із заміною технології знезараження питної води з використанням рідкого хлору на технологію знезараження з використанням діоксиду хлору, за адресою по вулиці Дніпроводська, 1а в м. Києві» є юридична особа: Товариство з обмеженою відповідальністю «ЕНВІПРОДЖЕКТ» , що знаходиться за адресою: Україна, 04050, м. Київ, вул. Лермонтовська, 4. Код ЄДРПОУ: 40756816. Контактний номер телефону: 044 -222- 59- 58. E-mail: enviproject1@gmail.com.

Автори та виконавці Звіту з ОВД:

1. *Ніколаєва І.В. - Головний інженер еколог. Диплом НР№41720662 від 30 червня 2011р. Ступінь вищої освіти: Магістр; Спеціальність: «Екологія та охорона навколишнього середовища». Свідоцтво №32 від 17.02.2012р. виданий Державним агентством України з управління державними корпоративними правами та майном «Розроблення документів, у яких обґрунтовуються обсяги викидів для отримання дозволу на викиди забруднюючих речовин в атмосферне повітря стаціонарними джерелами для підприємств, організацій, громадян-підприємців, в тому числі впровадження технологічних нормативів у систему регулювання.*

ПЕРЕДМОВА

Основна мета розроблення Звіту з оцінки впливу на довкілля є «Реконструкція діючої Дніпровської водопровідної станції із заміною технології знезараження питної води з використанням рідкого хлору на технологію знезараження з використанням діоксиду хлору, за адресою вулиця Дніпроводська, 1а в м. Києві». Звіт з оцінки впливу на довкілля (ОВД) для Приватного акціонерного товариства «Акціонерна компанія «Київводоканал» розроблений відповідно до вимог п. 2 ст. 6 Закону України «Про оцінку впливу на довкілля» від 23 травня 2017 року 2059-VIII від 13 грудня 2017 року та додатку 4 Постанови № 1026 від 13 грудня 2017 року з дотриманням екологічних, санітарно-гігієнічних, протипожежних, містобудівельних й територіальних обмежень згідно діючих нормативних документів.

В звіті з ОВД, щодо «Реконструкції діючої Дніпровської водопровідної станції із заміною технології знезараження питної води з використанням рідкого хлору на технологію знезараження з використанням діоксиду хлору, за адресою вулиця Дніпроводська, 1а в м. Києві» зазначаються вимоги екологічного та соціального характеру до етапів реалізації планової діяльності, що направлені на захист довкілля, гарантію екологічної безпеки, ефективне використання природних ресурсів і їхнє відтворення та відвернення негативного впливу на навколишнє середовище.

Розробка звіту з ОВД полягає в дотримані вимог законодавства України «Про оцінку впливу на довкілля», щодо охорони довкілля та здоров'я населення, провадженні планованої діяльності найбільш оптимальним соціально-економічним способом, дотриманні в рамках приватних, громадських та національних інтересів.

При цьому, в результаті, мають бути проаналізовані прийняті технологічні рішення і показано, що планована діяльність:

- *не призведе до кризових змін в природному середовищі;*
- *не представляє загрози для здоров'я людини;*
- *не несе потенційної загрози виникнення аварійних ситуацій, які призводять до деградації навколишнього природного середовища.*

Об'єкт планованої діяльності відноситься до другої категорії видів планованої діяльності та об'єктів, які можуть мати значний вплив на довкілля і підлягають оцінці впливу на довкілля, згідно ст. 3 ч. 3 п. 7пп.3 зберігання хімічних продуктів (базисні і витратні склади, сховища, бази) та п.14 «Розширення та зміни, включаючи перегляд або оновлення умов провадження планованої діяльності, встановлених (затверджених) рішенням про провадження планованої діяльності або подовження строків її провадження, реконструкцію, технічне переоснащення, капітальний ремонт, перепрофілювання діяльності та об'єктів, зазначених у пунктах 1-13 цієї частини, крім тих, які не справляють значного впливу на довкілля відповідно до критеріїв, Закону України «Про оцінку впливу на довкілля».

З М І С Т

ВІДОМОСТІ ПРО АВТОРІВ ЗВІТУ……...2
ПЕРЕДМОВА …….....3
ЗМІСТ……...……4
ПЕРЕЛІК ДОДАТКІВ…….....6
СКОРОЧЕННЯ ТА АБРЕВІАТУРИ……...7
1. ОПИС ПЛАНОВАНОЇ ДІЯЛЬНОСТІ…….9
1.1 ОПИС МІСЦЯ ПРОВАДЖЕННЯ ПЛАНОВАНОЇ ДІЯЛЬНОСТІ……9
1.2 ЦІЛІ ПЛАНОВАНОЇ ДІЯЛЬНОСТІ……16
1.3 ОПИС ХАРАКТЕРИСТИК ДІЯЛЬНОСТІ ПРОТЯГОМ ВИКОНАННЯ ПІДГОТОВЧИХ І БУДІВЕЛЬНИХ РОБІТ ТА ПРОВАДЖЕННЯ ПЛАНОВАНОЇ ДІЯЛЬНОСТІ,У ТОМУ ЧИСЛІ (ЗА ПОТРЕБИ) РОБОТИ З ДЕМОНТАЖУ,ТА ПОТРЕБИ(ОБМЕЖЕННЯ) У ВИКОРИСТАННІ ЗЕМЕЛЬНИХ ДІЛЯНОК ПІД ЧАС ВИКОНАННЯ ПІДГОТОВЧИХ І БУДІВЕЛЬНИХ РОБІТ ТА ПРОВАДЖЕННЯ ПЛАНОВАНОЇ ДІЯЛЬНОСТІ ……....16
1.4 ОПИС ОСНОВНИХ ХАРАКТЕРИСТИК ПЛАНОВАНОЇ ДІЯЛЬНОСТІ (ЗОКРЕМА ВИРОБНИЧИХ ПРОЦЕСІВ), НАПРИКЛАД, ВИДУ І КІЛЬКОСТІ МАТЕРІАЛІВ ТА ПРИРОДНИХ РЕСУРСІВ (ВОДИ, ЗЕМЕЛЬ, ГРУНТІВ, БІОРІЗНОМАНІТТЯ), ЯКІ ПЛАНУЄТЬСЯ ВИКОРИСТОВУВАТИ …….....33
1.5 ОЦІНКА ЗА ВИДАМИ ТА КІЛЬКІСТЮ ОЧІКУВАНИХ ВІДХОДІВ, ВИКИДІВ (СКИДІВ), ЗАБРУДНЕННЯ ВОДИ, ПОВІТРЯ, ҐРУНТУ ТА НАДР, ШУМОВОГО, ВІБРАЦІЙНОГО, СВІТЛОВОГО, ТЕПЛОВОГО ТА РАДІАЦІЙНОГО ЗАБРУДНЕННЯ, А ТАКОЖ ВИПРОМІНЕННЯ, ЯКІ ВИНИКАЮТЬ У РЕЗУЛЬТАТІ ВИКОНАННЯ ПІДГОТОВЧИХ І БУДІВЕЛЬНИХ РОБІТ ТА ПРОВАДЖЕННЯ ПЛАНОВАНОЇ ДІЯЛЬНОСТІ …….....50
2. ОПИС ВИПРАВДАНИХ АЛЬТЕРНАТИВ ПЛАНОВАНОЇ ДІЯЛЬНОСТІ, ОСНОВНИХ ПРИЧИН ОБРАННЯ ЗАПРОПОНОВАНОГО ВАРІАНТА З УРАХУВАННЯМ ЕКОЛОГІЧНИХ НАСЛІДКІВ……..82
3. ОПИС ПОТОЧНОГО СТАНУ ДОВКІЛЛЯ (БАЗОВИЙ СЦЕНАРІЙ) ТА ОПИС ЙОГО ЙМОВІРНОЇ ЗМІНИ БЕЗ ЗДІЙСНЕННЯ ПЛАНОВАНОЇ ДІЯЛЬНОСТІ В МЕЖАХ ТОГО, НАСКІЛЬКИ ПРИРОДНІ ЗМІНИ ВІД БАЗОВОГО СЦЕНАРІЮ МОЖУТЬ БУТИ ОЦІНЕНІ НА ОСНОВІ ДОСТУПНОЇ ЕКОЛОГІЧНОЇ ІНФОРМАЦІЇ ТА НАУКОВИХ ЗНАНЬ……....86
4. ОПИС ФАКТОРІВ ДОВКІЛЛЯ, ЯКІ ЙМОВІРНО ЗАЗНАЮТЬ ВПЛИВУ З БОКУ ПЛАНОВАНОЇ ДІЯЛЬНОСТІ ТА ЇЇ АЛЬТЕРНАТИВНИХ ВАРІАНТІВ, У ТОМУ ЧИСЛІ ЗДОРОВ'Я НАСЕЛЕННЯ, СТАН ФАУНИ, ФЛОРИ, БІОРІЗНОМАНІТТЯ, ЗЕМЛІ, ҐРУНТІВ, ВОДИ, ПОВІТРЯ, КЛІМАТИЧНІ ФАКТОРИ, МАТЕРІАЛЬНІ ОБ'ЄКТИ, ВКЛЮЧАЮЧИ АРХІТЕКТУРНУ, АРХЕОЛОГІЧНУ ТА КУЛЬТУРНУ СПАДЩИНУ, ЛАНДШАФТ, СОЦІАЛЬНО-ЕКОНОМІЧНІ УМОВИ ТА ВЗАЄМОЗВ'ЯЗКИ МІЖ ЦИМИ ФАКТОРАМИ……101
5. ОЦІНКА МОЖЛИВОГО ВПЛИВУ НА ДОВКІЛЛЯ ПЛАНОВАНОЇ ДІЯЛЬНОСТІ, ЗОКРЕМА ВЕЛИЧИНИ ТА МАСШТАБІВ ТАКОГО ВПЛИВУ (ПЛОЩА ТЕРИТОРІЇ ТА ЧИСЕЛЬНІСТЬ НАСЕЛЕННЯ, ЯКІ МОЖУТЬ ЗАЗНАТИ ВПЛИВУ), ХАРАКТЕРУ (ЗА НАЯВНОСТІ–ТРАНСКОРДОННОГО), ІНТЕНСИВНОСТІ І СКЛАДНОСТІ, ЙМОВІРНОСТІ, ОЧІКУВАНОГО ПОЧАТКУ, ТРИВАЛОСТІ, ЧАСТОТИ І НЕВІДВОРОТНОСТІ ВПЛИВУ (ВКЛЮЧАЮЧИ ПРЯМИЙ І БУДЬ-ЯКИЙ ОПОСЕРЕДКОВАНИЙ, ПОБІЧНИЙ, КУМУЛЯТИВНИЙ, ТРАНСКОРДОННИЙ,

КОРОТКОСТРОКОВИЙ, СЕРЕДНЬОСТРОКОВИЙ ТА ДОВГОСТРОКОВИЙ, ПОСТІЙНИЙ І ТИМЧАСОВИЙ , ПОЗИТИВНИЙ І НЕГАТИВНИЙ ……103
6.ОПИС МЕТОДІВ ПРОГНОЗУВАННЯ, ЩО ВИКОРИСТОВУВАЛИСЯ ДЛЯ ОЦІНКИ ВПЛИВІВ НА ДОВКІЛЛЯ…….....113
7. ОПИС ПЕРЕДБАЧЕНИХ ЗАХОДІВ, СПРЯМОВАНИХ НА ЗАПОБІГАННЯ, ВІДВЕРНЕННЯ, УНИКНЕННЯ, ЗМЕНШЕННЯ, УСУНЕННЯ ЗНАЧНОГО НЕГАТИВНОГО ВПЛИВУ НА ДОВКІЛЛЯ, У ТОМУ ЧИСЛІ (ЗА МОЖЛИВОСТІ) КОМПЕНСАЦІЙНИХ ЗАХОДІВ……..115
8. ОПИС ОЧІКУВАНОГО ЗНАЧНОГО НЕГАТИВНОГО ВПЛИВУ ДІЯЛЬНОСТІ НА ДОВКІЛЛЯ, ЗУМОВЛЕНОГО ВРАЗЛИВІСТЮ ПРОЕКТУ ДО РИЗИКІВ НАДЗВИЧАЙНИХ СИТУАЦІЙ, ЗАХОДІВ ЗАПОБІГАННЯ ТА ПОМ'ЯКШЕННЯ ВПЛИВУ НАДЗВИЧАЙНИХ СИТУАЦІЙ НА ДОВКІЛЛЯ ТА ЗАХОДИ РЕАГУВАННЯ НА НАДЗВИЧАЙНІ СИТУАЦІЇ……...116
9.ВИЗНАЧЕННЯ УСІХ ТРУДНОЩІВ (ТЕХНІЧНИХ НЕДОЛІКІВ, ВІДСУТНОСТІ ДОСТАТНІХ ТЕХНІЧНИХ ЗАСОБІВ АБО ЗНАНЬ), ВИЯВЛЕНИХ У ПРОЦЕСІ ПІДГОТОВКИ ЗВІТУ З ОЦІНКИ ВПЛИВУ НА ДОВКІЛЛЯ……...118
10. УСІ ЗАУВАЖЕННЯ І ПРОПОЗИЦІЇ, ЩО НАДІЙШЛИ ДО УПОВНОВАЖЕНОГО ТЕРИТОРІАЛЬНОГО ОРГАНУ ТАУПОВНОВАЖЕНОГО ЦЕНТРАЛЬНОГО ОРГАНУ ПІСЛЯ ОПРИЛЮДНЕННЯ НИМИ ПОВІДОМЛЕННЯ ПРО ПЛАНОВАНУ ДІЯЛЬНІСТЬ, А ТАКОЖ ТАБЛИЦЮ ІЗ ЗАЗНАЧЕННЯМ ІНФОРМАЦІЇ ПРО ПОВНЕ ВРАХУВАННЯ, ЧАСТКОВЕ ВРАХУВАННЯ АБО ОБГРУНТУВАННЯ ВІДХИЛЕННЯ ОТРИМАНИХ ПІД ЧАС ГРОМАДСЬКОГО ОБГОВОРЕННЯ ЗАУВАЖЕНЬ І ПРОПОЗИЦІЙ……...118
11.СТИСЛИЙ ЗМІСТ ПРОГРАМ МОНІТОРИНГУ ТА КОНТРОЛЮ ЩОДО ВПЛИВУ НА ДОВКІЛЛЯ ПІД ЧАС ПРОВАДЖЕННЯ ПЛАНОВАНОЇ ДІЯЛЬНОСТІ, А ТАКОЖ(ЗА ПОТРЕБИ) ПЛАНІВ ПІСЛЯПРОЕКТНОГО МОНІТОРИНГУ ……118
12. РЕЗЮМЕ НЕТЕХНІЧНОГО ХАРАКТЕРУ ІНФОРМАЦІЇ, ЗАЗНАЧЕНОЇ У ПУНКТАХ 1-11ЦІЄЇ ЧАСТИНИ, РОЗРАХОВАНЕ НА ШИРОКУ АУДИТОРІЮ……139
13.СПИСОК ПОСИЛАНЬ ІЗ ЗАЗНАЧЕННЯМ ДЖЕРЕЛ, ЩО ВИКОРИСТОВУЮТЬСЯ ДЛЯ ОПИСІВ ТА ОЦІНОК, ЩО МІСТИТЬСЯ У ЗВІТІ З ОЦІНКИ ВПЛИВУ НА ДОВКІЛЛЯ.....143
СПИСОК АВТОРІВ……....145

ДОДАТКИ 146

ПЕРЕЛІК ДОДАТКІВ

Додаток А	*Містобудівні умови та обмеження для проектування об'єкта будівництва від 14.09.2018р. за №946.*
Додаток Б	*Договори оренди земельної ділянки.*
Додаток В	*Відомості за підписом суб'єкта господарювання про наявність власних або орендованих виробничих площ (приміщень), необхідних для провадження господарської діяльності.*
Додаток Г	*Дозвіл на спеціальне водокористування за №52/КІ/49д-23 для ПрАТ «АК «Київводоканал» від 20.11.2023 року.*
Додаток Ґ	*Лист від Департаменту культури.*
Додаток Д	*Експертний звіт що до розгляду проектної документації за № 3035/е/18 від 23.11.2018р.*
Додаток Е	*Договори поводження з відходами.*
Додаток Є	*Довідка ЦГО від Центральної геофізичної обсерваторії фмені Бориса Срезневського.*
Додаток Ж	*Повідомлення про плановану діяльність.*
Додаток З	*Розміщення Повідомлення про плановану діяльність в ЗМІ.*
Додаток И	*Лист за № 077-6410 від 13.12.2023 від Департаменту захисту довкілля та адаптації до зміги клімату.*
Додаток І	*Витяг з Єдиного державного реєстру юридичних осіб, фізичних осіб-підприємців та громадських формувань.*
Додаток Ї	*Рекомендована таблиця зведеного опису і оцінки можливого впливу планованої діяльності на довкілля (Наказ №193 від 15.03.2021р.).*
Додаток Й	*Договір електропостачання № 761 від 29.12.2018 з ПрАТ «ДТЕТ Київські електромережі».*
Додаток К	*Договір теплопостачання № 8373004 1491/5/16-18 від 10.10.2018 з КП «Київтеплоенерго».*
Додаток Л	*Статут ПрАТ «АК «Київводоканал».*
Додаток М	*Оголошення про початок громадського обговорення звіту з оцінки впливу на довкілля.*

СКОРОЧЕННЯ ТА АБРЕВІАТУРА

ОВД	*Оцінка впливу на довкілля*
Га	*Гектар*
ДБН	*Державні будівельні норми*
ДСТУ	*Державні стандарти України*
ДСН	*Державні санітарни норми*
ДнВС	*Дніпровська водопровідна станція*
ЗУ	*Закон України*
дБА	*Децибел*
КМУ	*Кабінет Міністрів України*
СанПІН	*Санітарні правила і норми*
ТПВ	*Тверді побутові відюходи*
СЗЗ	*Санітарно захисна зона*

ВИЗНАЧЕННЯ ТЕРМІНІВ

Вплив на довкілля (далі - вплив)	*будь-які наслідки планованої діяльності для довкілля, в тому числі наслідки для безпечності життєдіяльності людей та їхнього здоров'я, флори, фауни, біорізноманіття, ґрунту, повітря, води, клімату, ландшафту, природних територій та об'єктів, історичних пам'яток та інших матеріальних об'єктів чи для сукупності цих факторів, а також наслідки для об'єктів культурної спадщини чи соціально-економічних умов, які є результатом зміни цих факторів.*
Громадськість	*одна чи більше фізичних або юридичних осіб, їх об'єднання, організації або групи.*
Планована діяльність	*планована господарська діяльність, що включає будівництво, реконструкцію, технічне переоснащення, розширення, перепрофілювання, ліквідацію (демонтаж) об'єктів, інше втручання в природне середовище.*
Вплив нормативний	*Вплив на навколишнє середовище, що здійснюється в припустимих межах і не викликає понаднормативних змін.*
Ризик	*Ступінь імовірності певного негативного впливу на навколишнє середовище, який може відбутись в певний час або за певних обставин від планованої діяльності.*
Об'єкти впливу (реципієнти)	*Об'єкти в компоненти навколишнього середовища чи їх окремі елементи, на які здійснюється вплив планованої діяльності.*
Навколишнє	*Сукупність природних чинників і об'єктів навколишнього середовища,*

природне середовище	*що мають природне походження або розвиток.*
Навколишнє соціальне середовище	*Сукупність соціально-побутових умов життєдіяльності населення, соціально-економічних відносин між людьми, групами людей, а також між ними і створюваними ними матеріальними і духовними цінностями.*
Біорізноманіття	*Це міра відносного різноманіття серед сукупності організмів, що входять до деякої екосистеми.*

У даному Звіті з ОВД термін «вплив» застосовується для визначення як «негативних», так і «позитивних» результатів стосовно планованої діяльності.

ТИПИ ВПЛИВІВ ЯКІ ДОСЛІДЖУЄ ОВД

Позитивний	*Вплив, який має благотворний вплив на реципієнтів і ресурси.*
Негативний	*Вплив, що несприятливо впливає на реципієнтів і ресурси.*
Постійний	*Вплив, що виникає в результаті незворотної зміни у середовищі.*
Прийнятний	*Кількісні зміни (порушення, забруднення) в природному середовищі в зоні впливу об'єкту не перевищують гранично допустимих значень.*
Тимчасовий або короткостроковий	*Вплив, що зберігається протягом обмеженого періоду часу.*
Довгостроковий	*Вплив, який триватиме протягом тривалого періоду часу.*
Прямий	*Передбачає пряму повну або часткову зміну елементу навколишнього середовища.*
Непрямий	*Пряма повна або часткова зміна елементу навколишнього середовища, яка призведе до руйнування, зміни навколишнього середовища.*
Кумулятивний	*Проект може мати більший вплив на навколишнє середовище з плином часу.*

1. ОПИС ПЛАНОВАНОЇ ДІЯЛЬНОСТІ

1.1 ОПИС МІСЦЯ ПРОВАДЖЕННЯ ПЛАНОВАНОЇ ДІЯЛЬНОСТІ

Планується реконструкція діючої Дніпровської водопровідної станції із заміною технології знезараження питної води з використанням рідкого хлору на технологію знезараження з використанням діоксиду хлору, за адресою вул. Дніпроводська, 1а в м. Києві (мал.1,2), для попередньої очистки води перед подачею на питні потреби міста, з метою організації ефективної роботи споруд, при якій операційні витрати мінімізовані, споруди забезпечують нормативну очистку або навіть якість очищення вище встановлених норм.

Дніпровська водопровідна станція (ДнВС) є виробничим підрозділом ПрАТ «АК «Київводоканал». Станція забезпечує виробництво питної води та водопостачання правобережної частини м. Київ.

ДнВС станція введена в експлуатацію в 1939р.

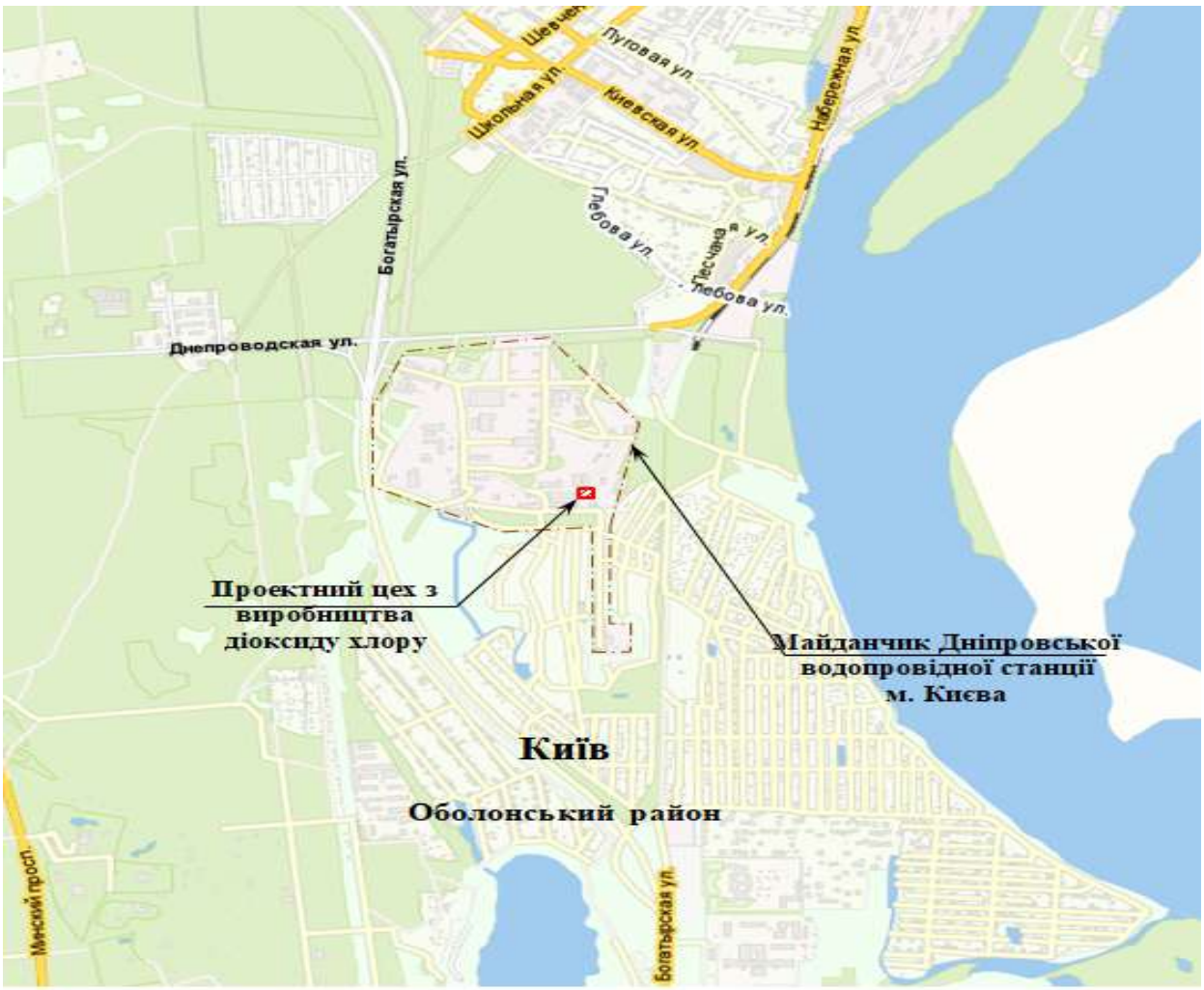

Мал.1. Оглядова схема розміщення майданчика Дніпровської водопровідної станції

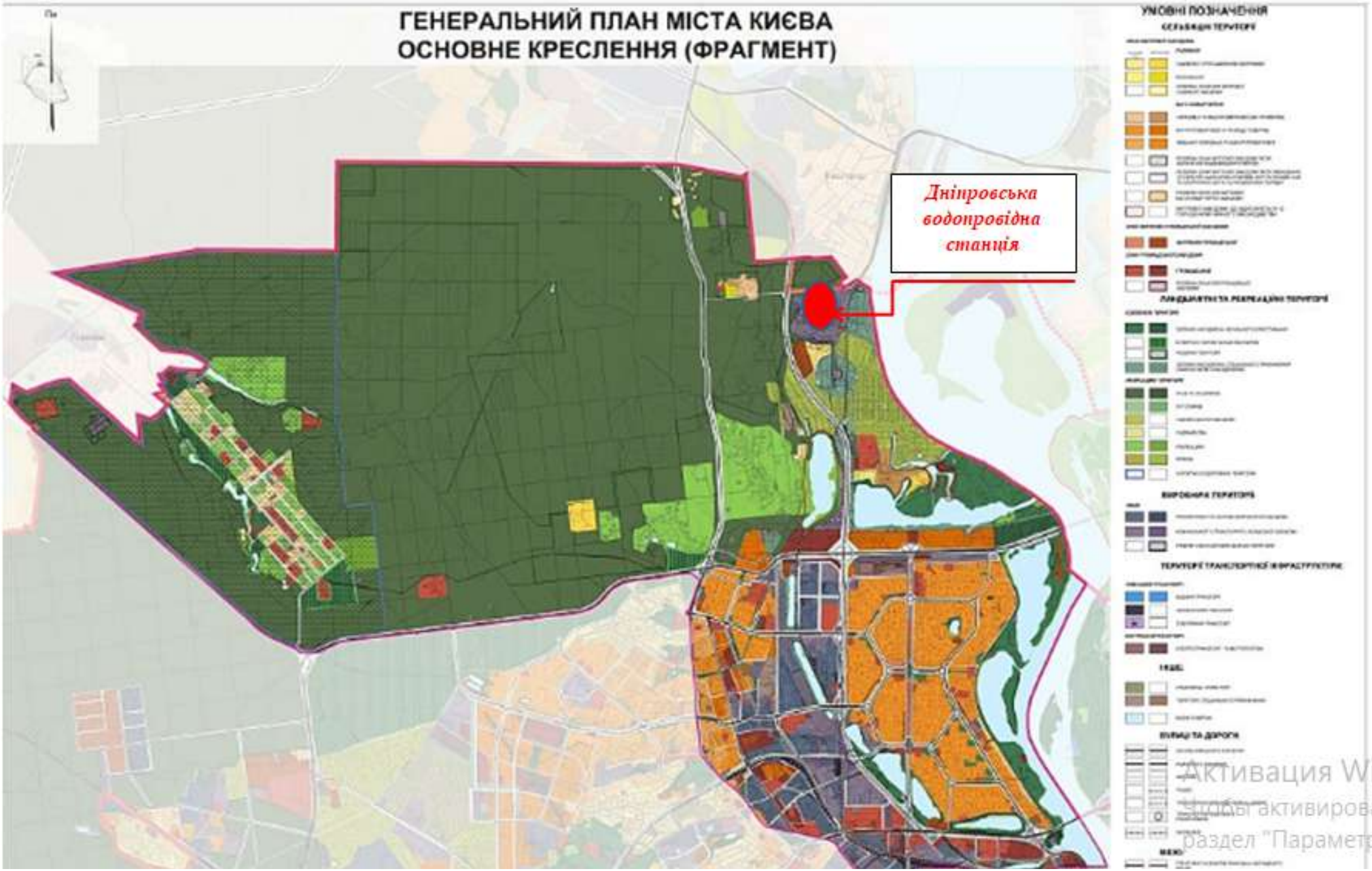

Мал.2. Генеральний план міста Києва з розміщення майданчика Дніпровської водопровідної станції

Реконструкція ДнВС планується на підставі отриманих Містобудівних умов та обмежень для проектування об'єкта будівництва від 14.09.2018р. за №946, що видані Департаментом містобудування та архітектури виконавчого органу КМР (КМДА) КИЇВМІСТОБУДУВАННЯ (Додаток А).

Планована діяльність, щодо Реконструкції діючої Дніпровської водопровідної станції передбачається на відведеній земельній дільниці, згідно отриманих та затверджених договорів оренди земельних ділянок, а саме (Додаток Б):

1. Договір оренди земельної ділянки за № 157 від 30.06.2015р. площею 27,6483 га за адресою м. Київ, по вул. Дніпроводська, 1а за кадастровим номером 8000000000:78:138:0017 за цільовим призначенням земельної ділянки для експлуатації та обслуговування будівель і споруд Дніпровської насосної станції;
2. Договір оренди земельної ділянки за № 155 від 30.06.2015р. площею 6,3831 га за адресою м. Київ, по вул. Дніпроводська, 1а за кадастровим номером 8000000000:78:196:0046 за цільовим призначенням земельної ділянки для експлуатації та обслуговування будівель і споруд Дніпровської насосної станції;
3. Договір оренди земельної ділянки за № 156 від 30.06.2015р. площею 0,3620 га за адресою м. Київ, по вул. Дніпроводська, 1а за кадастровим номером 8000000000:78:209:0080 за цільовим призначенням земельної ділянки для експлуатації та обслуговування будівель і споруд Дніпровської насосної станції;
4. Договір оренди земельної ділянки за № 154 від 30.06.2015р. площею 0,1522 га за адресою м. Київ, по вул. Дніпроводська, 1а за кадастровим номером 8000000000:78:210:0080 за цільовим призначенням земельної ділянки для експлуатації та обслуговування будівель і споруд Дніпровської насосної станції;
5. Договір оренди земельної ділянки за № 153 від 30.06.2015р. площею 0,1948 га за адресою м. Київ, по вул. Дніпроводська, 1а за кадастровим номером 8000000000:78:212:0080 за цільовим призначенням земельної ділянки для експлуатації та обслуговування будівель і споруд Дніпровської насосної станції;
6. Договір оренди земельної ділянки за № 159 від 30.06.2015р. площею 0,6195 га за адресою м. Київ, по вул. Дніпроводська, 1а за кадастровим номером 8000000000:78:219:0080 за цільовим призначенням земельної ділянки для експлуатації та обслуговування будівель і споруд Дніпровської насосної станції;
7. Договір оренди земельної ділянки за № 160 від 30.06.2015р. площею 0,3088 га за адресою м. Київ, по вул. Дніпроводська, 1а за кадастровим номером 8000000000:78:221:0050 за цільовим призначенням земельної ділянки для експлуатації та обслуговування будівель і споруд Дніпровської насосної станції;

8. Договір оренди земельної ділянки за № 152 від 30.06.2015р. площею 0,4145 га за адресою м. Київ, по вул. Дніпроводська, 1а за кадастровим номером 8000000000:78:222:0060 за цільовим призначенням земельної ділянки для експлуатації та обслуговування будівель і споруд Дніпровської насосної станції.

9. Договір оренди земельної ділянки за № 158 від 30.06.2015р. площею 91,7926 га за адресою м. Київ, по вул. Дніпроводська, 1а за кадастровим номером 8000000000:78:255:0003 за цільовим призначенням земельної ділянки для експлуатації та обслуговування будівель і споруд Дніпровської насосної станції.

Соціально-економічна необхідність планованої діяльності - підвищення екологічної та техногенної безпеки за рахунок застосування для знезараження питної води діоксиду хлору замість рідкого хлору.

Реконструкція виконується в умовах безперервної роботи діючої Дніпровської водопровідної станції, без порушення процесу виробництва питної води. Проектні заходи на діючих об'єктах не передбачають додаткових навантажень на підвалини та основи будівель.

Планована діяльність передбачає реконструкцію об'єкта в *дві черги будівництва*:

І черга будівництва:

1. будівельні об'єми та монтаж основного технологічного обладнання ;

ІІ черга будівництва:

2. встановлення генераторів діоксиду хлору - 7 шт., ємності зберігання реагентів – 6шт. в цеху діоксиду хлору та реконструкція резервуарів хлористого заліза (2шт.) в блоці змішувачів.

Проектна продуктивність Дніпровської ВС – 600 тис.м^3/добу, в т.ч:

- перша черга - 300 тис.м^3,
- друга черга - 300 тис.м^3.

Продуктивність виробництва (в перерахунок на діоксид хлору):

- І черга – 930 кг/добу,
- на повний розвиток – 1860 кг/добу.

Загальна максимальна доза діоксиду хлору – 3,1 мг/дм^3.

Інженерне та енергетичне забезпечення передбачено від існуючих потужностей ДнВС.

Електропостачання виконується від існуючої трансформаторної підстанції Дніпровської ВС згідно договору № 761 від 29.12.2018 з ПрАТ «ДТЕК Київські електромережі» (Додаток Й).

Теплопостачання цеху здійснюється від існуючої тепломережі на території Дніпровської ВС згідно договору № 8373004 1491/5/16-18 від 10.10.2018 з КП «Київтеплоенерго» (Додаток К).

Водопостачання цеху є існуючі внутрішньо майданчикові мережі Дніпровської ВС (вода питної якості).

Відведення скидних та промивних вод від технологічного обладнання передбачено в зовнішні мережі каналізації станції..

Територія Дніпровської водопровідної станції (ДнВС) має лінійну структуру, забудова представлена будівлями виробничого та адміністративного призначення, огороджена стаціонарною огорожею, під'їзди на територію підприємства – через КПП.

Виробничі об'єкти, інженерно-транспортні мережі та споруди розміщені у відповідності до забезпечення ефективної технології підготовки питної води.

Територія водопровідної станції обмежена:

- з півночі – вул. Дніпроводська, лісонасадження;
- зі сходу – лісонасадження та р. Дніпро;
- з заходу – лісонасадження, частково – промислова зона, автодорога територіального значення Київ – Вишгород (вул.Богатирська);
- з півдня – ділянки садових товариств.

До підприємства організовані залізничний та автомобільні під'їзди від вул. Дніпроводська та проїзду від автошляху Р69. Територія підприємства охороняється, з усіх сторін має стаціонарну огорожу, під'їзди – через КПП.

Внутрішньомайданчикові дороги мають тверде покриття, на вільних від забудови ділянках виконано озеленення з озелененням багаторічними травами.

Рельєф території Дніпровської водопровідної станції був сформований під впливом природних умов та техногенних факторів. Ділянка характеризується техногенним підтипом формування рельєфу: технологічні будівлі, споруди та комунікації, залізничні колії, асфальтоване та щебеневе покриття виробничих майданчиків, проїзди та проходи.

Цех з виробництва діоксиду хлору передбачено розташувати в південній частині території ДнВС в окремій будівлі. На даний час проектний майданчик під будівництво цеху - вільний від забудови, територія – спланована, має асфальтове покриття, відмітки поверхні - від 101,87 м до 101,70 м.

На Дніпропетровській водопровідній станції існуюча санітарно-захисна зона, яка відповідає вимогам нормативних документів та забезпечує усунення і попередження можливості забруднення води водопровідних споруд.

Межа I поясу ЗСО водопровідної станції співпадає з огородженням виробничого майданчика станції.

Об’єкти проектної забудови розташовуються в межах ділянки ДнВС та межах I поясу ЗСО.

Планувальні обмеження об’єкту будівництва на ділянці представлені нормативними містобудівними, санітарними та протипожежними розривами між будівлями та спорудами (Додаток А).

Згідно постанови КМУ за № 1030 від 13.09.2022 цех з виробництва водного розчину діоксиду хлору відноситься до об’єктів підвищеної небезпеки та ведення їх обліку.

Соляна кислота, яка використовується для виробництва діоксиду хлору, є прекурсором та включена до списку № 2 «Прекурсори, стосовно яких встановлюються заходи контролю» таблиці IV Переліку наркотичних засобів, психотропних речовин і прекурсорів (Постанова КМУ від 6 травня 2000 р. № 770).

Ємності з реагентами встановлюється в окремих приміщеннях будівлі цеху діоксиду хлору.

Відділення зберігання соляної кислоти відповідає вимогам наказу МВС України від 29.01.2018 № 52 «Вимоги до об'єктів і приміщень, призначених для здійснення діяльності з обігу наркотичних засобів, психотропних речовин, прекурсорів та зберігання вилучених з незаконного обігу таких засобів і речовин», які використовуються для зберігання прекурсорів списку 2 таблиці IV «Переліку наркотичних засобів, психотропних речовин і прекурсорів» (Постанова КМУ від 6 травня 2000 р. № 770).

Зберігання готового продукту розчину діоксиду хлору – не передбачено, вироблений в реакторах реагент відразу подається на знезараження води до вузла дозування (перед окислення води) та дозаторної (вторинне знезараження).

В процесі водопідготовки передбачено використання 41% хлористого заліза ($FeCl2$).

Хлористе залізо зберігається в будівлі блоку змішувачів в приміщенні вузла дозування в резервуарах 60 м^3 – 4 шт.

Для забезпечення обмеження доступу сторонніх осіб на територію майданчика цеху діоксиду хлору передбачено огородження - локальна сітчаста огорожа "Бар’єр". Автомобільні в’їзди на огороджену територію цеху облаштовуються воротами.

Виробництво розчину діоксиду хлору не супроводжується викидами в атмосферу шкідливих речовин, не є джерелом шкідливих виробничих викидів, електромагнітних випромінювань та шумового впливу, не класифікується як небезпечне та у відповідності до вимог ДСП №173 не потребує встановлення санітарно-захисної зони.

Виробництво розчину діоксиду хлору не є джерелом забруднення навколишнього середовища, виробничі процеси не супроводжуються забрудненням довкілля (повітря, ґрунту, водойм) та поширенням шкідливих чинників.

Ситуаційний план підприємства з 2км зоною спостереження зображено нижче на мал.3.

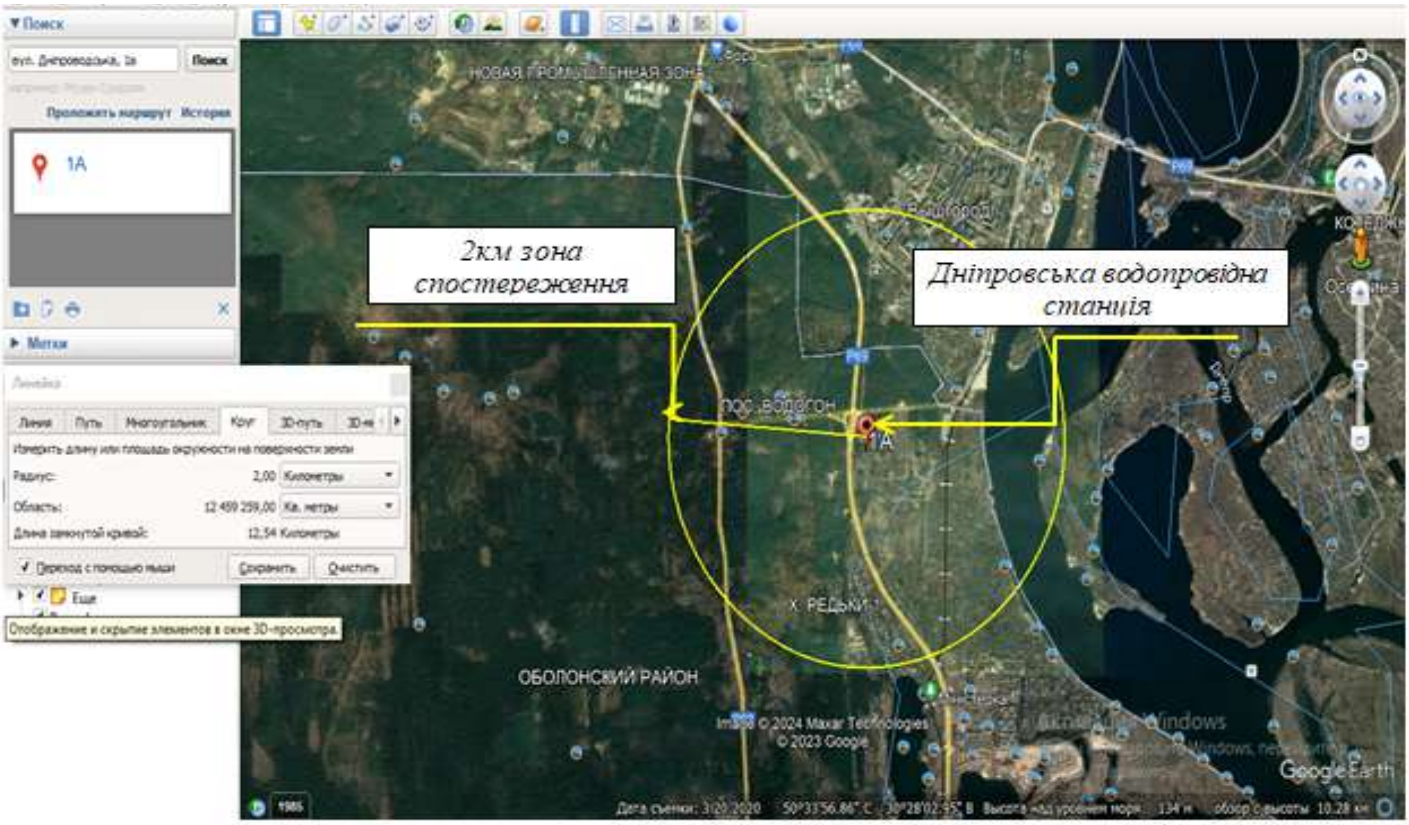

Мал.3. Ситуаційний план підприємства з 2км зоною спостереження

Зони охорони пам′яток культурної спадщини, археологічні території, історичний ареал населеного пункту – відсутні (Додаток Ґ).

Інші охоронні зони (навколо особливих природніх об′єктів, гідрометереологічних станцій, уздовж ліній зв′язку, електропередач, об′єктів транспорту, тощо) – відсутні .

Зони особливого використання земель навколо військових об′єктів Збройних Сил України та інших військових формувань в прикордонній смузі – відсутні.

Підвищені рівні шуму, вібрації, ультразвукових і електромагнитних хвиль, електронних полів, іонізуючих випромінювань, тощо - відсутні.

Термін експлуатації цеху діоксину хлору прийнято 50 років.

Термін експлуатації технологічного обладнання у складі проектного об’єкта визначається заводами-виробниками.

Режим роботи – цілодобовий.

Кількість робочих днів на рік 365.

Клас наслідків (відповідальності) – СС3.

Експлуатацію об’єктів в існуючих будівлях та спорудах Дніпровської ВС здійснює існуючий персонал ДнВС.

Відомості за підписом суб’єкта господарювання про наявність власних або орендованих виробничих площ (приміщень), необхідних для провадження господарської діяльності наведені у Додатку В.

1.2. ЦІЛІ ПЛАНОВАНОЇ ДІЯЛЬНОСТІ

Реконструкція діючої Дніпровської водопровідної станції із заміною технології знезараження питної води з використанням рідкого хлору на технологію знезараження з використанням діоксиду хлору, за адресою вул. Дніпроводська, 1а в м. Києві, націлена на покращення показників якості очистки питної води для місцевого населення за рахунок застосування нового сучасного обладнання, що у свою чергу зменшить екологічне навантаження на поверхневі води, знизить енергоємність об’єкту, та створить нові робочі місця.

1.3 ОПИС ХАРАКТЕРИСТИК ДІЯЛЬНОСТІ ПРОТЯГОМ ВИКОНАННЯ ПІДГОТОВЧИХ І БУДІВЕЛЬНИХ РОБІТ ТА ПРОВАДЖЕННЯ ПЛАНОВАНОЇ ДІЯЛЬНОСТІ,У ТОМУ ЧИСЛІ (ЗА ПОТРЕБИ) РОБОТИ З ДЕМОНТАЖУ,ТА ПОТРЕБИ(ОБМЕЖЕННЯ) У ВИКОРИСТАННІ ЗЕМЕЛЬНИХ ДІЛЯНОК ПІД ЧАС ВИКОНАННЯ ПІДГОТОВЧИХ І БУДІВЕЛЬНИХ РОБІТ ТА ПРОВАДЖЕННЯ ПЛАНОВАНОЇ ДІЯЛЬНОСТІ

Забудівля та організація території буде мати оптимальний варіант, який передбачає компактне розміщення будівель та споруд з дотриманням протипожежних та санітарно-гігієнічних нормативів.

Проектом передбачено:

- будівництво цеху діоксиду хлору;
- влаштування вузлу дозування діоксиду хлору (НС № 2 І підйому);
- влаштування дозаторної діоксиду хлору (цех озонування);
- влаштування системи знезараження (будівля фільтрів);
- влаштування вузлу дозування хлористого заліза (блок змішувачів);
- будівництво зовнішніх мереж водопроводу та каналізації з реконструкцією існуючої КНС;
- будівництво технологічних комунікацій з влаштуванням вузла відбору проб (НС ІІ підйому);
- забезпечення енергопостачання об’єктів від існуючих потужностей Дніпровської ВС.

Схема розміщення проектних об’єктів – мал. 4.

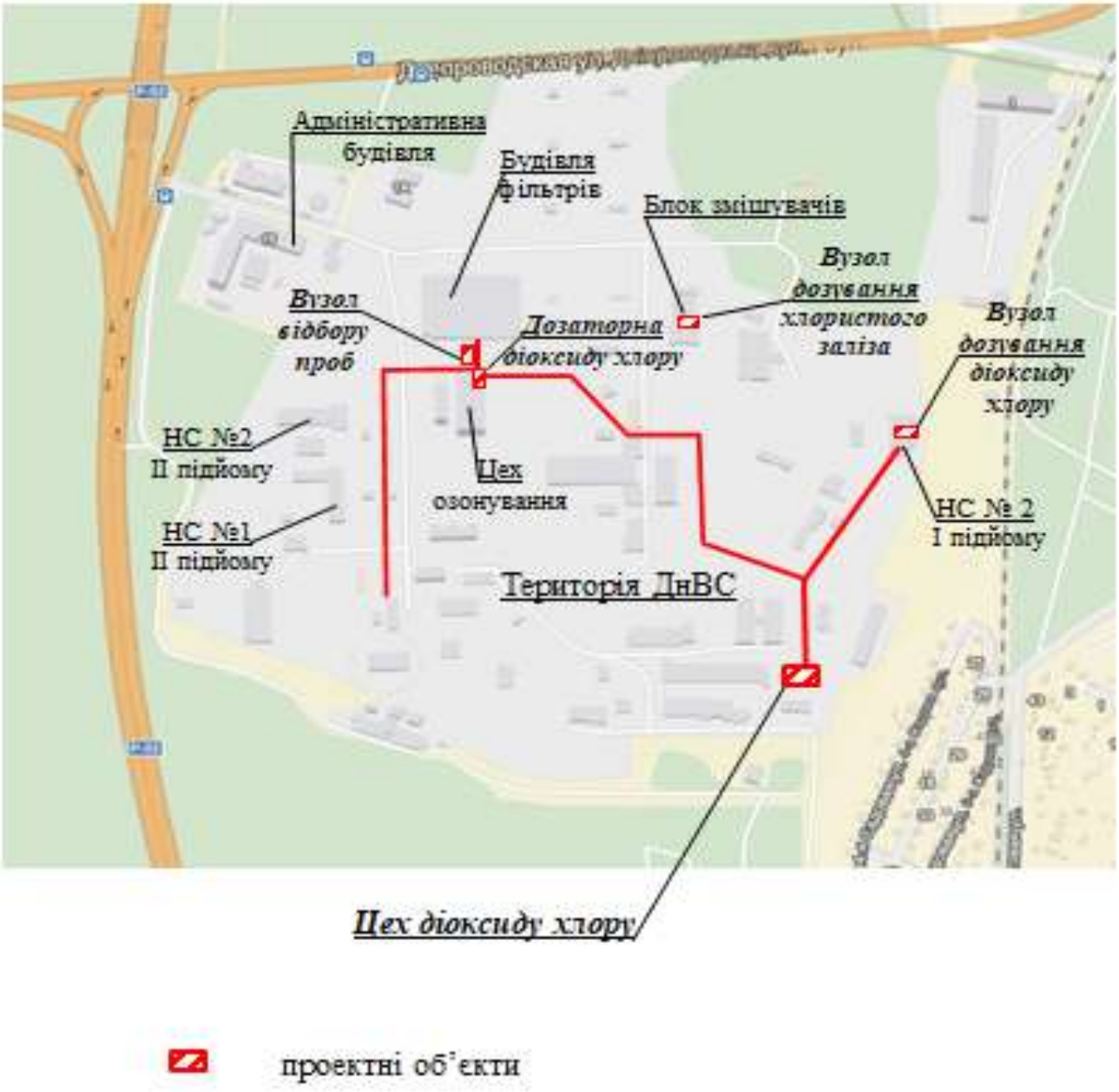

Мал. 4.Схема розміщення проектних об'єктів

Для забезпечення контролю за процесом знезараження передбачено встановлення:

- аналізаторів для вимірювання вмісту залишкового діоксиду хлору на 4 водоводах перед змішувачами (вузол відбору проб у блоку змішувачів) - 4 шт.;
- зондів Redox на вузлу відбору проб залишкового діоксиду хлору (блок змішувачів) - 4 шт.;
- аналізаторів для вимірювання залишкових хлоритів після змішувачів (вузол відбору проб у блоку змішувачів) – 4 шт.;
- аналізаторів для вимірювання вмісту залишкового діоксиду хлору на 5 лініях після НС другого підйому – 5 шт.;

- водолічильників ультразвукових «Ергомера125.БВ-Б11» для визначення об'ємів води первинного знезараження – 4 компл. (НС №2 І підйому);

- водомірних вузлів з ультразвуковими лічильниками «Ергомера-125.БВ-Б11» для визначення об'ємів води вторинного знезараження - 4 компл. (на існуючих водоводах Д=1200 мм, які подають воду від блоку фільтрів до цеху озонування).

Для контролю повітря робочої зони передбачено встановлення:

- детекторів хлору в повітрі CHORALERT CA4000 – 3 шт.(відділення генераторів цеху діоксиду хлору – 1 шт., вузол дозування діоксиду хлору на НС № 2 І підйому – 1 шт., дозаторна діоксиду хлору в цеху озонування – 1 шт.);

-аналізаторів хлористого водню - 2 шт. (відділення зберігання соляної кислоти цеху діоксиду хлору).

Техніко-економічні показники майданчика забудови ДнВС згідно затвердженого Державним підприємством Державним науково-дослідним та проектно-вишукувальним Інституом «НДІПРОЕКТРЕКОНСТРУКЦІЯ «Експертного звіту що до розгляду проектної документації за № 3035/е/18 від 23.11.2018р.», а саме:

Таблиця 1.3.1.

№	***Найменування показників***	***Одиниця виміру***	***Показники***		
			І черга	***ІІ черга***	***Всього***
1	*Вид будівництва*		*Реконструкція*		
2	*Площа ділянки*	*Га*	*91,7926*		
3	*Площа озеленення (газон)*	*$м^2$*	*173*		
4	*Площа твердого покриття*	*$м^2$*	*1890*		
5	*Цех діоксиду хлору*				
	Площа забудови	*$м^2$*	*391,3*		
	Загальна площа	*$м^2$*	*385,4*		
	Будівельний об'єм	*$м^3$*	*3912*		
	Поверховість	*поверх*	*1,2*		
	Ступінь вогнестійкості будівлі		*IIIа*		
	Продуктивність по діоксиду хлору	*т/рік*	*339*	*339*	*678*
	Розрахункове споживання хлориту натрію	*т/рік*	*2495*	*2495*	*4990*
	Розрахункове споживання соляної кислоти	*т/рік*	*1697*	*1698*	*3395*
	Кількість новостворених робочих місць		*8*		
6	*Проектна потужність ДнВС (питна вода)*	*тис.$м^3$/добу*	*300*	*300*	*600*
7	*Вузол дозування діоксиду хлору (будівля НС №2 І підйом)*	*шт.*	*1*	*-*	*1*
8	*Дозаторна діоксиду хлору (цех озонування)*	*Шт*	*1*	*-*	*1*
9	*Вузол дозування хлорного заліза*	*Шт*	*1*	*-*	*1*
10	*Показники річних витрат ресурсів*				
	1. води	*тис.$м^3$/рік*	*196,2*	*196,2*	*392,4*
	2. електроенергії	*тис.кВт-год./рік*	*53,3*	*53,3*	*104,6*
	3. теплової енергії	*Гкал*	*20,6*	*5,6*	*25,6*
11	*Термін будівництва*	*місяць*	*12*	*5*	*17*

Реконструкція виконується в умовах безперервної роботи діючої Дніпровської водопровідної станції, без порушення процесу виробництва питної води.

ЦЕХ ДІОКСИДУ ХЛОРУ

Цех діоксиду хлору проектом реконструкції передбачено розташувати на території майданчика Дніпровської водопровідної станції, в південній її частині на незабудованій ділянці. Використання суміжних земельних ділянок – не передбачено. На даний час проектний майданчик під будівництво цеху - вільний від забудови, територія – спланована та підготовлена для будівництва.

Поверховість цеху – 1 поверх.

Цех діоксиду хлору передбачено розташувати в окремій будівлі розмірами в плані 30×12 м.

Техніко-економічні показники майданчика забудови (мал.5.):

- площа ділянки благоустрою – 0,3 га;
- площа забудови – 391,3 м^2;
- будівельний об’єм – 3912 м^3;
- площа озеленення (газон) – 173 м^2;
- площа твердого покриття – 1890 м^2.

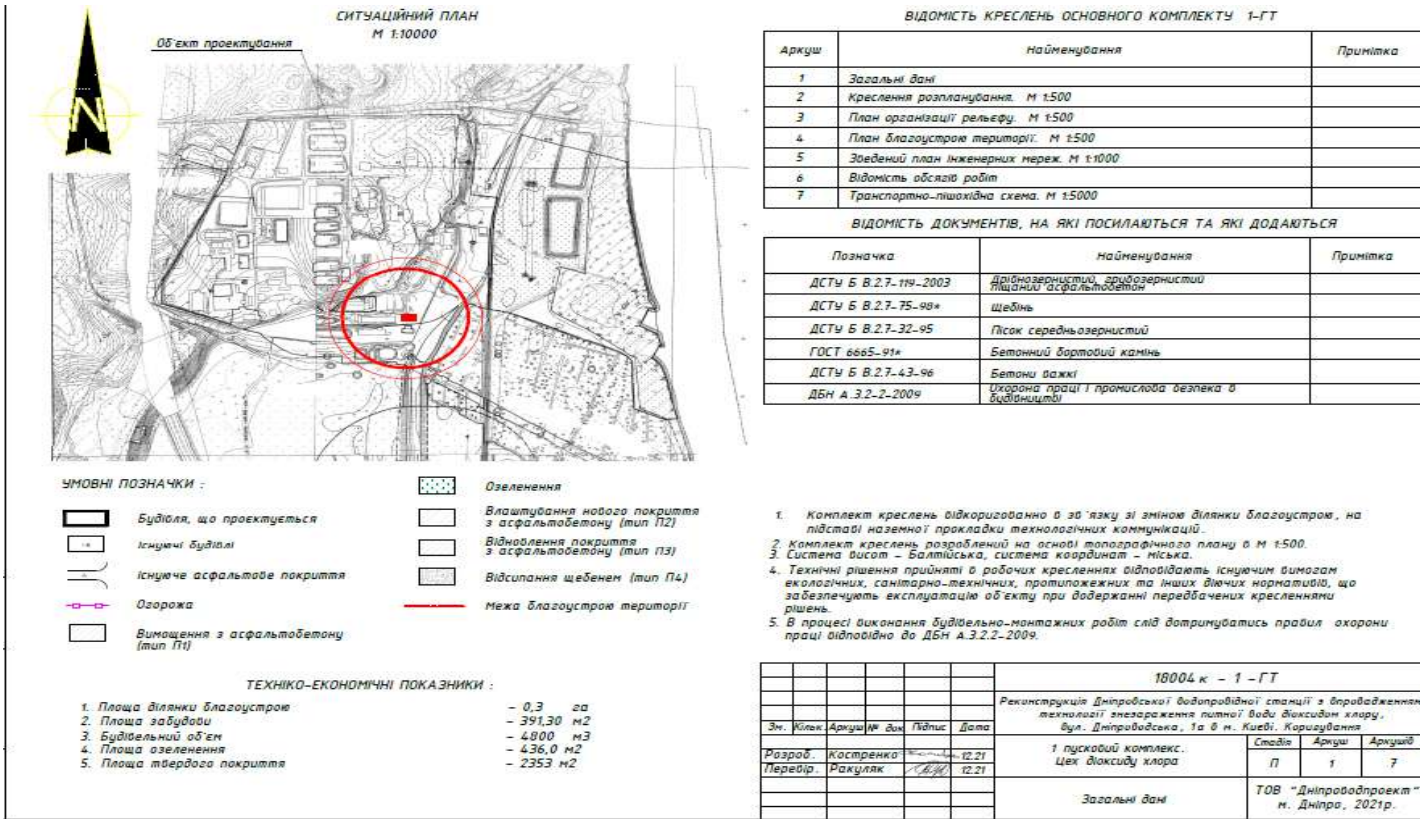

Мал.5. Ситуаційний план розміщення Цеху діоксину хлору

Максимальна висота виробничих приміщень - 10,27 м (до низу балок покриття).

За умовну відмітку 0,000 прийнята відмітка чистої підлоги будівлі цеху (102,20).

В висотному відношенні будівля цеху – одноповерхова, основні приміщення розташовані на умовній відмітці 0.000, на відм. +3.200 передбачена вентиляційна камера.

Будівля цеху – двопрогінна, з металевим каркасом та багатошаровою обшивкою стін. Конструктивна схема - рамно-в'язова, крок колон каркасу 6,0×6,0 м. Просторова жорсткість і стійкість конструкцій забезпечується спільною роботою колон і вертикальних в'язів.

Зовнішні стіни будівлі – сендвіч-панелі "RUUKKI", товщ. 100 мм. Утеплення зовнішніх стін і покриття виконано у відповідності з вимогами по енергозбереженню ДБН В.2.6-31:2021 "Теплова ізоляція та енергоефективність будівель".

Зовнішні стіни частини будівлі в осях 4/6 – А/В та внутрішня стіна в осях 4/5, що відокремлює відділення зберігання соляної кислоти прийняті з керамічної цегли згідно з вимогами безпеки.

Зовнішні стіни даної частини будівлі запроектовано з керамічної цегли товщиною 380мм з облицюванням сендвіч-панелями "RUUKKI", товщ. 50мм по металевому каркасу.

Покриття – односкатне із сендвіч-панелей "RUUKKI", товщ. 140/100 мм. В покритті запроектовано лоток внутрішнього водостоку, та парапети висотою не менші ніж 600мм.

Цоколь будівлі цеху запроектовано з керамічної цегли товщиною 250 та 380мм з утепленням екструзійним полістиролом ПСБ-60-120 J=25-30кг/м^3 товщ. 70мм та оздобленням мозаїчною штукатуркою Ceresit CT 77.

Внутрішній простір будівлі розділений внутрішніми фахверковими перегородками товщ. 120 мм з керамічної цегли та фахверковими перегородками з керамічної цегли з утепленням в залежності від функціонального призначення.

Усі приміщення будівлі буде обладнано необхідними евакуаційними та технологічними виходами крізь двері не менші ніж 0,8×2,0м.

Двері у венткамері передбачені протипожежні із межею вогнестійкості EI 30. Дверні блоки в зовнішніх стінах повинні мати нормований опір теплопередачі Ro=0,6 м^2× °С/Вт. Дверні блоки у приміщеннях зберігання соляної кислоти та генераторів передбачено з покриттям хімічно-стійкою емаллю.

Світлопрозорі конструкції (вікна, вітражі) передбачені металево-пластикові з двокамерним склопакетом, з нормованим опором теплопередачі - Ro= 0,45 м^2× °С/Вт.

В приміщеннях цеху передбачено влаштування отворів інженерно-технічного призначення, приямків та каналів згідно технологічного процесу. Підлоги виробничих приміщень передбачено виконати з ухилом до технологічних трапів.

Опорядження приміщень передбачено згідно їх призначення та передбачають штукатурення стін та перегородок, фарбування поверхонь в залежності від умов експлуатації конструкцій, облицювання керамічною плиткою стін та перегородок. Підготовка поверхонь стін та стель - ґрунтування матеріалами для підвищення адгезії до опоряджувальних матеріалів. Лакофарбові вироби підібрані в залежності від агресивності середовища приміщення та рекомендаціями нормативних документів.

Конструкції бетонні (залізобетонні)

Проектом передбачені проектні рішення з улаштування монолітних залізобетонних конструкцій будівлі цеху.

Фундамент будівлі прийнятий у вигляді окремих залізобетонних фундаментів під металеві конструкції каркасу (розмір в плані від 1800×2500 до 2600×2800 мм) та 2-х залізобетонних плит $Пм_1$ та $Пм_3$ під технологічне обладнання цеху товщиною 200 мм з бетону класу С25/30 (як для середньо-агресивного середовища), арматура класів А240С і А400С за ДСТУ 3760:2019, спосіб виробництва - гарячекатаний. У місцях розташування колон каркасу передбачені підколонники висотою від 1200 до 1320 мм з розмірами в плані від 800×920 до 990×1040 мм.

Армування передбачено двостороннє з установкою додаткової вертикальної арматури в місцях розширень основи, під підошвами фундаментів та плитами $Пм_1$, $Пм_3$ передбачена бетонна підготовка товщиною 100 мм з бетону класу С12/15 та С8/10 відповідно.

Бетоні роботи будуть проводитися за допомогою бетононасосу, з’єднаного автобетонозмішувача.

У основі передбачено трамбування шару ґрунту ІГЕ-1а. Необхідна щільність сухого ґрунту на нижній межі зони ущільнення - 1, 6 т/м^3.

Конструкції металеві

Металеві конструкції каркасу будівлі цеху запроектовані із прокатних профілів.

Спирання колон на фундаменти прийнято жорстким, балок покриття на колони - шарнірним.

Просторова незмінність конструкцій каркасу забезпечується сумісною роботою поперечних рам і системою вертикальних і горизонтальних в'язів по колонам та балкам покриття.

Металеві колони спираються на запроектовані в комплекті 18004-1-КЗ фундаменти. Кріплення колон до фундаментів виконуються за допомогою анкерних болтів.

Розрахунок і конструювання металоконструкцій виконані у відповідності з основними нормативними документами:

- ДБН В.2.6-198:2014 "Сталеві конструкції. Норми проектування",

- ДБН В.1.2-2:2006 "Навантаження і впливи. Норми проектування".

Конструкції розраховані на нормативне вітрове навантаження (1-ий вітровий район м. Київ) 400Па, на нормативне снігове навантаження (5-ий сніговий район) q =1600 Па, власну вагу панелей типу Сендвіч, власну вагу металевих конструкцій.

Виготовлення та монтаж металоконструкцій виконувати відповідно до вимог ДСТУ В.2.6-199:2014 "Сталеві конструкції. Вимоги виготовлення", ДСТУ В.2.6-199:2014 "Сталеві конструкції. Вимоги монтажу", кресленнями КМ та КМД, та проектом виконання робіт (ПВР), розробленим спеціалізованою організацією.

Захист несучих металоконструкцій від корозії виконується фарбуванням емаллю.

До будівлі цеху проектом передбачені автомобільні під'їзди, навколо будівлі - майданчики з твердим покриттям. Під'їзні автошляхи та пішохідні доріжки передбачаються з твердим покриттям з під′єднанням до діючих авто- та пішохідних шляхів водопровідної станції. Будівля розташована вздовж існуючих залізничних колій.

Проектом передбачені майданчики для розвантаження хлориту натрію та майданчик для розвантаження соляної кислоти, які дозволяють розвантажувати реагенти як із залізничних цистерн, так із автомобільних.

Для забезпечення обмеження доступу сторонніх осіб на територію майданчика цеху діоксиду хлору передбачено огородження - локальна сітчаста огорожа "Бар'єр". Автомобільні в'їзди на огороджену територію цеху облаштовуються воротами – 2 шт.

Відведення зливових вод від будівлі цеха діоксиду хлору передбачено самопливом по асфальтобенонному покриттю проїздів, вздовж бордюрів, та далі - на існуючі проїзди.

Для попередження змиву ґрунту на дорожнє покриття під час злив, передбачено огородження зон озеленення бордюрами.

За генеральним планом протипожежні заходи забезпечуються дотриманням вимог, закладених в ДБН В.1.1.7-2016 «Захист від пожежі. Пожежна безпека об'єктів будівництва»:

- запроектовано в′їзд та виїзд на територію заводу діоксиду хлору, які забезпечують можливість під'їзду пожежних машин;

- встановлення щита протипожежного інвентарю, укомплектованого первинними засобами пожежогасіння;

- дотримання нормативних відстаней між проектною будівлею та існуючими будівлями та спорудами (відстані до існуючих будівель 22 та 27м);

- зовнішнє пожежогасіння – від пожежних гідрантів на водопровідній мережі.

Інженерне та енергетичне забезпечення передбачено від існуючих потужностей ДнВС .

Електропостачання передбачено від КТП № 9 ПС ДнВС 110/35/6 кВ.

Зовнішнє електропостачання виконується від комірок РУ 0,4 кВ КТП № 9 6/0,4 кВ 2×1000 кВА від СШ 0,4 кВ. Електропостачання об’єкту виконується 2 кабельними лініями.

Теплопостачання виконується від тепломережі ДнВС Ду=150 мм з облаштуванням камери в місці врізки - між ТК №42 та ТК №43.

Водопостачання цеху здійснюється від госпводопроводу ДнВС Ø500мм Ру=7 атм з реконструкцією камери № 35.

Відведення виробничих стоків передбачено до промислового колектора Ду=500 мм, побутових стоків – до госпфекальної каналізаційної мережі Ду=200 мм на території ДнВС.

Проектом передбачено організацію комерційного обліку електроенергії, теплової енергії та води.

Диспетчерський зв'язок для контролю за процесом знезараження води передбачено встановити між проектним цехом діоксиду хлору, блоком змішувачів, цехом озонування води та диспетчерською УЕДнВС.

Телефонний зв'язок цеху діоксиду хлору забезпечується шляхом прокладки кабелю від цеху НС І № 2.

Підключення до існуючої системи радіомовлення забезпечується шляхом прокладки повітряної лінії від опори Т59. В адміністративному приміщенні цеху діоксиду хлору передбачено систему абонентського радіомовлення.

НС №2 І-го ПІДЙОМУ. ВУЗОЛ ДОЗУВАННЯ ДІОКСИДУ ХЛОРУ

Насосна станція № 2 І підйому розташована в східній частині промислового майданчика ДнВС. Розміри будівлі в плані - 24×42 м, частина будівлі в осях 1-2, А'-Д' має розміри 6×27 м. Насосна станція № 2 І підйому постійно експлуатується. Загальний стан будівлі - задовільний.

Даним проектом призначення насосної станції не змінюється, загально-будівельні роботи та роботи, що впливають на стан несучих конструкцій будівлі - не передбачені.

В будівлі НС №2 передбачено встановлення вузла дозування діоксиду хлору – 1 компл. на стенді.

Трубопроводи подачі діоксиду хлору від входу в будівлю до вузла дозування передбачені з труб PVC-U 2Ø125, від вузла дозування до вузлів введення реагенту в камери перед всасами - з труб PVC-U Ø50.

Технологічні трубопроводи діоксиду хлору прокладаються по стінам, над підлогою на кріпильних конструкціях в ув'язці з іншими лінійними комунікаціями.

Монтаж, випробування та приймання проектних об’єктів виконуються згідно з положеннями ДСТУ-Н Б В.2.5-73:2013 "Настанова з монтажу внутрішніх санітарно-технічних систем".

ЦЕХ ОЗОНУВАННЯ. ДОЗАТОРНА ДІОКСИДУ ХЛОРУ

Будівля цеху озонування розташована в центральній частині промислового майданчика ДнВС, розміри будівлі в плані - 30×72 м.

Реконструкція передбачена в прибудові до основної будівлі цеху озонування (в осях 1÷4). Прибудова розмірами 5,8×16,4 м – 2 поверхова, цегляна, несучі стіни виконані з керамічної цегли товщиною 380 мм. Покрівля – пласка, з наплавляємого руберойду. Зовнішній вхід – дверний отвір 0,9 м. Висота приміщень першого поверху прибудови – 3,2 м, другого – 1,7 м.

Приміщення для влаштування дозаторної діоксиду хлору розташоване на 1поверсі прибудови, на даний час приміщення не використовується.

Інженерно-технічне обстеження конструкцій прибудови виконувалось Інститутом експертизи та вишукувань ДВУЗ «Придніпровська державна академія будівництва та архітектури» в 2013р., в т.ч. виконане інструментальне обстеження конструкцій.

Несучі конструкції прибудови – повздовжні та поперечні зовнішні стіни, збірні з/б плити перекриття та покриття, конструкції односкатної покрівлі. Просторова жорсткість та стійкість прибудови забезпечена сумісною роботою зовнішніх несучих стін та диском збірного з/б перекриття.

Рельєф місцевості – з невеликим похилом, вертикальне планування виконане з врахуванням існуючого рельєфа.

Конструктивна схема – перехресно-стінова, з несучими продольними та поперечними зовнішніми стінами та жорсткими дисками міжповерхового перекриття.

Фундаменти під несучі стіни – стрічкові, бетонні. Зовнішні поверхні цоколя облицьовані керамічною плиткою. По периметру виконане вимощення.

Зовнішні стіни виконані з глиняної пустотілої цегли на цементно-піщаному розчині. Над дверними прорізями в стінах та перегородках влаштовані збірні з/б перемички 60×120 мм. Перегородки виконані з глиняної пустотілої цегли 140÷250 мм.

Міжповерхові перекриття – збірні з/б плити 6,0×1,5 м. Плити перекриття першого поверху спираються на повздовжні стіни.

Для переходу в приміщення другого поверху ззовні прибудови виконані сходи та майданчик з металевих конструкцій.

Конструкція перекриття – односкатна, з дерев’яних похилих балок. Покрівля – азбоцементні листи по дерев’яним латам.

Випробування на міцність виконано неруйнівним ударно-імпульсним методом склерометром «Оникс-2.5». За результатами випробувань встановлена міцність цегли стін та перегородок 9–12МПа – М100, міцність розчину в швах цегляної кладки несучих стін - 7–8МПа – М75, розрахунковий опір тиску кладки – 1,7 МПа. Міцність бетону плит перекриття - 27–32МПа – В20.

За результатами інженерно-технічного обстеження стан будівельних конструкцій в приміщеннях першого поверху будівлі (прибудови): фундаментів, стін та перегородок, інших перемичок, перекриття, сходів та майданчиків – задовільне.

Проектом не передбачені будівельні роботи, що впливають на стан несучих конструкцій будівлі.

АРХІТЕКТУРНІ РІШЕННЯ

Згідно ДСТУ Б В.1.1-36:2016 «Визначення категорій приміщень, будинків та зовнішніх установок за вибухопожежною та пожежною небезпекою» категорія приміщення дозаторної .

Проектна площа приміщення дозаторної – 74,6 м^2.

Архітектурними рішеннями передбачено:

- влаштування приямків та каналу з бетону;
- влаштування та встановлення воріт, монтаж віконних металево-пластикових віконних блоків;
- внутрішнє опорядження приміщення;
- утеплення та опорядженння фасаду.

Підлога в приміщенні виконується з ухилом в бік трапу.

Приямки з бетону для прокладки трубопроводів на введення та виведення з будівлі сполучені між собою каналом, в якому передбачено прокладка трубопроводів Вхл3.

Згідно вимог енергозбереження та підвищення теплотехнічних показників огороджувальних конструкцій виконується утеплення, згідно вимог ДБН В.2.6-33:20018. Теплоізоляція виконується по зовнішній поверхні огороджуючих конструкцій робочих приміщень дозаторної діоксиду хлору.

В приміщенні дозування діоксиду хлору передбачено проведення трубопроводу від існуючого водопроводу Ø110 ПЕ100 в будівлі озонаторної. В приміщенні передбачено встановлення умивальника та змивного крану з шлангою.

Відведення промивних вод передбачено через трап колектором К3 Ø110 мм в існуючу мережу каналізації цеху озонування.

Живлення електроприймачів здійснюється від існуючої шафи, в якій додатково встановлюються автоматичні вимикачі.

БУДІВЛЯ ФІЛЬТРІВ

Будівля фільтрів, розташована в центральній частині промислового майданчика ДнВС, постійно експлуатується. Розміри будівлі в плані - 72×96м. Загальний стан будівлі - задовільний.

Даним проектом призначення будівлі фільтрів не змінюється, загально-будівельні роботи та роботи, що впливають на стан несучих конструкцій будівлі - не передбачені. Монтаж, випробування та приймання проектних об'єктів виконуються згідно з положеннями ДБН В.2.5-65:2012 "Внутрішній водопровід та каналізація" та ДСТУ-Н Б В.2.5-40:2009 "Проектування та монтаж мереж водопостачання та каналізації з пластикових труб".

БЛОК ЗМІШУВАЧІВ. ВУЗОЛ ДОЗУВАННЯ ХЛОРНОГО ЗАЛІЗА

Будівля блоку змішувачів, розташована в центральній частині промислового майданчика ДнВС, постійно експлуатується. Розміри будівлі в плані - 24×54 м, висота – 9,4 м.

Каркас будівлі виконаний із залізобетонних колон, кроквʼяних залізобетонних двоскатних балок. Зовнішні стіни будівлі виконані з керамічної цегли з облицюванням керамічною плиткою. Внутрішні стіни та перегородки виконані з керамічної цегли. Товщина зовнішніх стін складає 380 мм, внутрішніх стін - 250 мм, перегородок - 120 мм. Покриття будівлі виконане ребристими плитами покриття прогоном 6,0 м по залізобетонним двоскатним балкам прогоном 8,0 м. Покрівля будівлі пласка, з покриттям килимом з руберойду.

Перекриття віконних та дверних прорізів - залізобетонні брускові перемички. Заповнення віконних прорізів виконане дерев'яними спареними віконними блоками (вікна шириною 0,4 м) та профільним склом типу «профіліт» коробчастого перерізу розмірами 0,25×0,05 м. Заповнення внутрішніх дверних прорізів виконане дерев'яними дверними блоками. Дверні прорізи в зовнішніх стінах заповнені металевими воротами.

Загальний стан будівлі - задовільний.

Приміщення для влаштування вузла дозування розташоване на 1 поверсі будівлі в осях 6 – 10, Л – И. В будівлю існує окремий вхід ззовні – розпашні ворота L=3,0 м.

АРХІТЕКТУРНІ РІШЕННЯ

Проектом передбачена загально-будівельні роботи в приміщенні вузла дозування в осях 6 – 10.

Будівельно-монтажні роботи передбачають зменшення розмірів віконних прорізів, влаштування фундаментів під обладнання вузла дозування, ремонт підлог приміщення.

Для забезпечення теплоізоляції приміщення вузла дозування в будівлі блоку змішувачів існуючі віконні прорізи розмірами 1,2×6,5м (фасад будівлі по осі Л) передбачено замінити металево-пластиковими склопакетами менших розмірів 1,2×2,4 м. Прорізи вікон, які не заповнюються склопакетами та віконний проріз розмірами 2,75×3,7 м (фасад будівлі по осі Д) передбачено заповнити мінераловатними матами 100 мм з обшивкою профнастилом по металевому каркасу.

Для встановлення технологічного обладнання вузла дозування хлористого заліза передбачені монолітні з/б фундаменти ФМ1 розмірами 3,7×0,9×0,1 м – 1 шт. та ФМ2 розмірами 0,5×0,3×0,15 м – 2 шт.

Підлога приміщення та фундаменти виконуються з облицюванням керамічною плиткою.

РЕКОНСТРУКЦІЯ РЕЗЕРВУАРІВ

В блоку змішувачів передбачена реконструкція з/б резервуарів розмірами 4,3×11,8 м висотою 3,05 м – 2 шт. для зберігання хлористого заліза. На даний час резервуари не використовуються. Проектом передбачено розділити існуючі резервуари перегородкою навпіл з метою влаштування 4 резервуарів об'ємом V=60 м^3 кожний.

В резервуарах передбачено виконати футерування внутрішніх поверхонь з використанням поліетиленових листів.

Технологічна карта ТК101.00.001 на влаштування внутрішньої гідроізоляції залізобетонних конструкцій з використанням поліетиленових листів високої щільності з анкерними елементами розроблена ТОВ "Славія-АКБ".

Для влаштування внутрішньої гідроізоляції використовуються поліетиленові листи з Т-подібними виступами згідно ТУ У 25.2-37264571-001:2012.

Технічні характеристики поліетилену високої щільності:

- висока стійкість до агресивних середовищ (кислоти, розчини солей);
- термопластичність, зберігає гнучкість у широкому діапазоні температур від -40 до +75°С;
- зварювальність, може зварюватись в будь-який час протягом строку експлуатації (зварювання гарячим повітрям, «гарачим клином», екструзійне);
- водопоглинання 0,1% за перші 24 години, потім – різке зниження;
- коефіцієнт лінійного теплового розширення $1{,}2\times10^{-4}$;
- міцність зварювального шва дорівнює середній міцності листа матеріалу ≈25 Н/мм^2;
- модуль пружності – 172 МПа.

Для кріплення поліетиленових листів передбачений розчин «Mira» 3100 unifix, який є універсальним для нанесення на горизонтальі та вертикальні поверхні.

До початку робіт необхідно провести перевірку міцності існуючих конструкцій, забезпечити заходи щодо недопущення потрапляння води ззовні резервуарів. Внутрішня поверхня резервуарів очищається гідроабразивним способом.

Гідроізоляція днища виконується шляхом укладання на очищену з/б поверхню полімерцементного розчину, куди втоплюють п/е листи t=4 мм виступами вниз.

Гідроізоляцію вертикальних стін резервуару виконується з одного шару п/е листа t=4 мм, який укладається на армокаркас. Армокаркас виконується з арматури 12 мм А400С і дроту 8 мм, встановлюється горизонтально та кріпиться до анкерів з кроком 400 мм. П/е листи укладаються виступами в бік армокаркасу, за листами влаштовуються опалубка. Зварювання листів виконується після заливки і набору міцності бетону В-30, полімерного розчину, зняття опалубки та ретельного очищення місць з'єднання листів.

Живлення електроприймачів здійснюється від існуючої шафи, в якій додатково встановлюються автоматичні вимикачі.

Водопостачання цеху діоксиду хлору здійснюється двома вводами від існуючого водоводу ст. 2Ø200мм. Підключення передбачено від кожної нитки водоводу в проектному колодязі ВК35а Д=2,0 м.

Вторинне знезараження здійснюється пропорційно витратам води, що подається. Для контролю об'ємів води на існуючих водоводах Д=1200 мм, які подають воду від блоку фільтрів до цеху озонування передбачені камери з водомірними вузлами – 4 шт.

Камери розмірами в плані 3,4×3,4 м виконуються з блоків ФБС, які монтуються по монолитному з/б днищу.

Металовироби в камері фарбуються перхлорвініловою емаллю за по ґрунтовці.

Водомірні вузли комплектуються ультразвуковими лічильниками «Ергомера-125.БВ-Б11» - 4 компл.

ІСНУЮЧА КНС. РЕКОНСТРУКЦІЯ.

Згідно ТУ ПрАТ «Київводокнал» проектом передбачена реконструкція каналізаційної насосної станції (КНС). КНС розташована біля НС І підйому.

Надземна частина КНС має розміри 4,0×5,0 м, підземна частина – колодязь Д=6,0 м, розділений перегородкою. КНС обладнана фекальними відцентровими насосами марки 2,5НФ – 2 шт., встановленими в машзалі підземної частини.

Проектом передбачено заміна насосного обладнання з встановленням насосів Grundfos SEV.65.80.40.2.51D, Q=4л/с, H=25м, N=4,8кВт – 2 шт. Під насоси передбачені опори з бетону кл. С16/20.

Демонтовані металеві насоси, труби, фасонні частини здаються на брухт.

Ремонтні роботи передбачають внутрішнє опорядження будівлі КНС з очищенням та фарбуванням поверхонь, а також, з обробкою поверхонь сумішшю «Пенетрон».

Антикорозійний захист металоконструкцій виконується перхлорвініловою емаллю по шару ґрунту.

ВУЗОЛ ВІДБОРУ ПРОБ

Для контролю вмісту у питній воді залишкового діоксиду хлору проектом передбачений вузол відбору проб.

Місця відбору проб води – в камерах перемикання на водоводах Ду=1200÷1400 мм (5 шт.), які подають питну від НС №1 та НС №2 II підйому до споживачів.

Від водоводів пробна вода в напірному режимі по трубопроводами Впр1 ÷Впр5 подається на панелі аналізаторів діоксиду хлору – 5 шт.

Аналізатори діоксиду хлору встановлюються в двох камерах перемикання:

– в камері перемикання НС №2 на водоводах №3 та №4 - 2 шт.
– в камері перемикання НС №1 на водоводі № 5 - 3 шт.

Інформація від комірок аналізаторів передається на диспетчерський пункт ДнВС.

Скидні води від аналізаторів відводяться трубопроводами К3.1÷К3.2 з труб PPR Ø20 мм в приямок камери перемикання, з якої самопливом поступають в існуючий колектор виробничої каналізації.

Будівельні та монтажні роботи проводяться в умовах безперервної роботи ДнВС, без порушення процесу виробництва питної води, в стислих умовах. Будівництво цеху, прокладання зовнішніх інженерних мереж виконується на ділянках, де прокладені підземні та надземні комунікації, розташовані автопроїзди та залізничні колії.

Реконструкція приміщень в існуючих будівлях виконується без порушення несучих конструкцій.

До початку проведення земляних робіт з прокладання зовнішніх комунікацій, необхідно визначити місця перетину з існуючими комунікаціями.

При перетині з підземними комунікаціями земляні роботи виконувати вручну, точне висотне і планове місцеположення комунікацій визначити методом шурфування у присутності представників відповідних організацій.

Монтажні роботи з встановлення ємностей зберігання цеху діоксиду хлору проводяться через монтажні отвори на даху будівлі.

Основні машини та механізми:

- екскаватор;
- бульдозер;

- автокран;
- автосамоскид.

В'їзд та виїзд на будівельний майданчик здійснюється від вул. Богатирської через КПП по існуючим автопроїздам.

Проїзд на територію Дніпровської ВС в північній частині території використовується як допоміжний, або в якості пожежного.

Швидкість руху автотранспорту на будмайданчику не повинна перевищувати 5 км/год., проїзди повинні бути обладнані відповідними дорожніми знаками.

При експлуатації будівельних машин і механізмів забороняється злив відпрацьованих мастил і пального на землю, відпрацьовані мастила повинні збиратися в спеціальний посуд і відправлятися на регенерацію.

Орієнтовний термін експлуатації проектних споруд складає:будівля цеху діоксиду хлору - 50 років;

Термін експлуатації технологічного обладнання у складі проектного об'єкта визначається заводами-виробниками.

Контроль якості основних будівельно-монтажних робіт

Якість виконання будівельно-монтажних робіт визначають за результатами виробничого контролю й оцінюють відповідно до інструкції з оцінки якості БМР.

Контроль якості робіт здійснюється представниками проектної організації, будівельно-монтажної організації, технічного нагляду замовника. Методи й обсяги контролю приймаються відповідно до вимог ДБН та СНіП. У процесі ведення робіт складаються акти огляду робіт. В актах вказуються застосовувані матеріали, конструкції з посиланням на сертифікати або інші документи, наявність відхилень від проекту.

Відхилення від проектних значень, що допускаються при проведенні земляних робіт:

- при устрої котлованів під ростверки позначки дна не повинні перевищувати ± 5см (метод контролю вимірювальний на перетинах осей будівлі, у місцях зміни позначок, не менш 10 вимірювань на ділянку, яка приймається);
- гранулометричний склад ґрунтів зворотної засипки не більш 20% визначень; вміст мерзлих грудок у зворотних засипаннях пазух зовнішніх стін і верхніх частин траншей з комунікаціями не більш 20% об'єму; для засипання пазух і підсипань усередині будівлі наявність мерзлих грудок не допускається (контролюється візуально, щозмінно);
- при визначенні щільності насипних ґрунтових основ під підлоги нижче проектних значень не більш 20% визначень (не менш одного визначення на 200м^2 площі, лабораторним випробуванням).

Відхилення основних розмірів арматурних виробів й зварних з'єднань, що допускаються від проектних:

– відстані між окремо встановленими робочими стрижнями для плит і стін фундаментів ± 20мм;

– товщина захисного шару бетону при проектних 15мм не повинна перевищувати при лінійних розмірах конструкцій до 100мм + 4мм; від 101 до 200мм + 5мм.

Вимірювання контролюються оглядом усіх елементів із записом у журналі робіт.

Енергопостачання проектних об'єктів передбачено здійснювати від існуючих внутрішньомайданчикових мереж ДнВС. Додаткові джерела енергопостачання – не передбачені.

Річні витрати електроенергії - 104,6 тис.кВт–год./рік.

Річні витрати води – 391,3 тис.м^3.

Потреба в будівельних кадрах

Згідно кошторису витрати праці будівельників на 1 чергу будівництва складають 51471 люд.-год. Кількість будівельників в день при терміні будівництва 17 місяців та балансі робочого часу 250 день на рік та восьмигодинній робочій зміні складає 27 чол./день. Кількість працівників за категоріями –табл. 1.3.2

Таблиця 1.3.2

Кількість працівників за категоріями

Категорія працюючих	**Питомий % до загальної чисельності**	**Чисельність, чол.**
Робочі, (Рр)	84,5	22
ІТП, (P_I)	11	3
МОП, службовці, охорона, (Рм)	4,5	2
Всього	100	27

Кількість робочих у найбільш численну зміну: $P_{Пmax}$=0,7× P_P=16 чол.

Кількість ІТП у найбільш численну зміну: $P_{ПImax}$=0,5×(P_I+ P_M) =3 чол.

Загальна кількість працівників в найбільш численну зміну: P_{max}=$P_{пmax}$+$P_{ПImax}$=19 чол.

Виконробські та санітарно-побутові приміщення для будівельників передбачено розмістити в існуючих приміщеннях за узгодженням з керівництвом ДнВС.

Санітарно-гігієнічне обслуговування будівельників здійснюється відповідно до «Вказівок по проектуванню побутових будинків і приміщень, пунктів харчування і оздоровчих пунктів будівельно-монтажних організацій» та «Гігієнічних вимог по влаштуванню й устаткуванню санітарно-побутових приміщень для будівельників» Міністерства охорони здоров'я.

Працівники повинні бути оснащені аптечками з медикаментами та засобами першої медичної допомоги. Харчування працюючих передбачається індивідуальне або в місцях громадського харчування.

Охорона праці при проведені будівельних робіт

До початку робіт необхідно отримати акт-допуск по формі Д ДБН А.3.2-2-2009 «Охорона праці і промислова безпека у будівництві».

У процесі проведення будівельно-монтажних робіт необхідно суворо дотримуватися вимог ДБН А.3.2-2-2009, держстандартів з охорони праці, а також норм і правил, затверджених органами Держнаглядохоронпраці України.

При роботі на об'єкті декількох організацій генпідряднику спільно з субпідрядними організаціями розробити заходи з безпеки праці відповідно до «Положення про взаємовідносин організацій».

Будівельно-монтажні роботи проводяться при додержанні вимог охрони праці з забезпеченням технологічного циклу та обов’язковим використанням засобів безпеки.

При організації процесу будівництва, необхідно позначити небезпечні зони для людей, у межах яких діють, чи потенційно можуть діяти небезпечні виробничі фактори.

Зона виконання робіт огороджується та вивішуються попереджувальні таблички та надписи.

Підйомом, переміщенням і опусканням вузлів і частин розібраних конструкцій керує особа, відповідальна за проведення робіт (бригадир, майстер). Його розпорядження обов'язкові для робітників, обслуговуючих вантажопідйомні машини.

При підйомно-транспортних операціях під час переміщення конструкцій і вантажів робітники повинні знаходитися поза небезпечною зоною.

При роботах, які виконуються на існуючих спорудах та в приміщеннях, в стислих умовах, при діючому обладнанні, необхідно суворо дотримуватись правил охорони праці. Металеві частини будівельних машин і механізмів з електроприводом повинні бути заземлені.

У тих випадках, коли вимоги ПТЕ і ПТБ, що стосуються відстані від елементів діючих електроустановок, що знаходяться під напругою, до працюючих механізмів виконати неможливо, необхідно відключати і заземлювати ці електроустановки. Кількість, тривалість і час таких відключень повинні бути погоджені з енергопостачальною організацією.

До робіт з електрозварювання допускаються особи, що пройшли навчання, інструктаж і перевірку знань охорони праці і які мають кваліфікаційне посвідчення.

При проведенні зварювальних робіт повинні прийматися заходи для надійного захисту робочих від дії: на шкіру бризок розплавленого металу і шлаку, шкідливих випромінювань на очі, агресивних хімічних речовин і електромагнітних полів на людину, поразки струмом в умовах підвищеної небезпеки, механічних травм.

Відповідальність за дотримання вимог безпеки при експлуатації інструмента, інвентарю, технологічного оснащення, обладнання, а також засобів колективного та індивідуального захисту працівників покладається:

- за технічний стан машин і засобів захисту - на організацію, на балансі якої вони перебувають;
- за проведення навчання й інструктажу з охорони праці - на організацію, у штаті якої перебувають працівники;
- за дотримання вимог охорони праці при проведенні робіт - на організацію, що виконує роботи.

1.4 ОПИС ОСНОВНИХ ХАРАКТЕРИСТИК ПЛАНОВАНОЇ ДІЯЛЬНОСТІ (ЗОКРЕМА ВИРОБНИЧИХ ПРОЦЕСІВ), НАПРИКЛАД, ВИДУ І КІЛЬКОСТІ МАТЕРІАЛІВ ТА ПРИРОДНИХ РЕСУРСІВ (ВОДИ, ЗЕМЕЛЬ, ГРУНТІВ, БІОРІЗНОМАНІТТЯ), ЯКІ ПЛАНУЄТЬСЯ ВИКОРИСТОВУВАТИ

Реконструкція діючої Дніпровської водопровідної станції із заміною технології знезараження питної води з використанням рідкого хлору на технологію знезараження з використанням діоксиду хлору,за адресою вул. Дніпроводська, 1а в м. Києві, для попередньої очистки води перед подачею на питні потреби міста, з метою організації ефективної роботи споруд, при якій операційні витрати мінімізовані, споруди забезпечують нормативну очистку або навіть якість очищення вище встановлених норм.

Реконструкція планується в дві черги будівництва (мал.6):

І черга будівництва:

- будівельні об’єми та монтаж основного технологічного обладнання (300тис.м^3);

ІІ черга будівництва:

- встановлення генераторів діоксиду хлору - 7 шт., ємності зберігання реагентів – 6шт. в цеху діоксиду хлору та реконструкція резервуарів хлористого заліза (2шт.) в блоці змішувачів.

Проектна продуктивність Дніпровської ВС – 600 тис.м^3/добу, в т.ч: перша черга - 300 тис.м^3, друга черга - 300 тис.м^3.

Продуктивність виробництва (в перерахунок на діоксид хлору): І черга – 930 кг/добу;
- на повний розвиток – 1860 кг/добу.

Мал.6. Зведений план інженерних мереж М1:1000

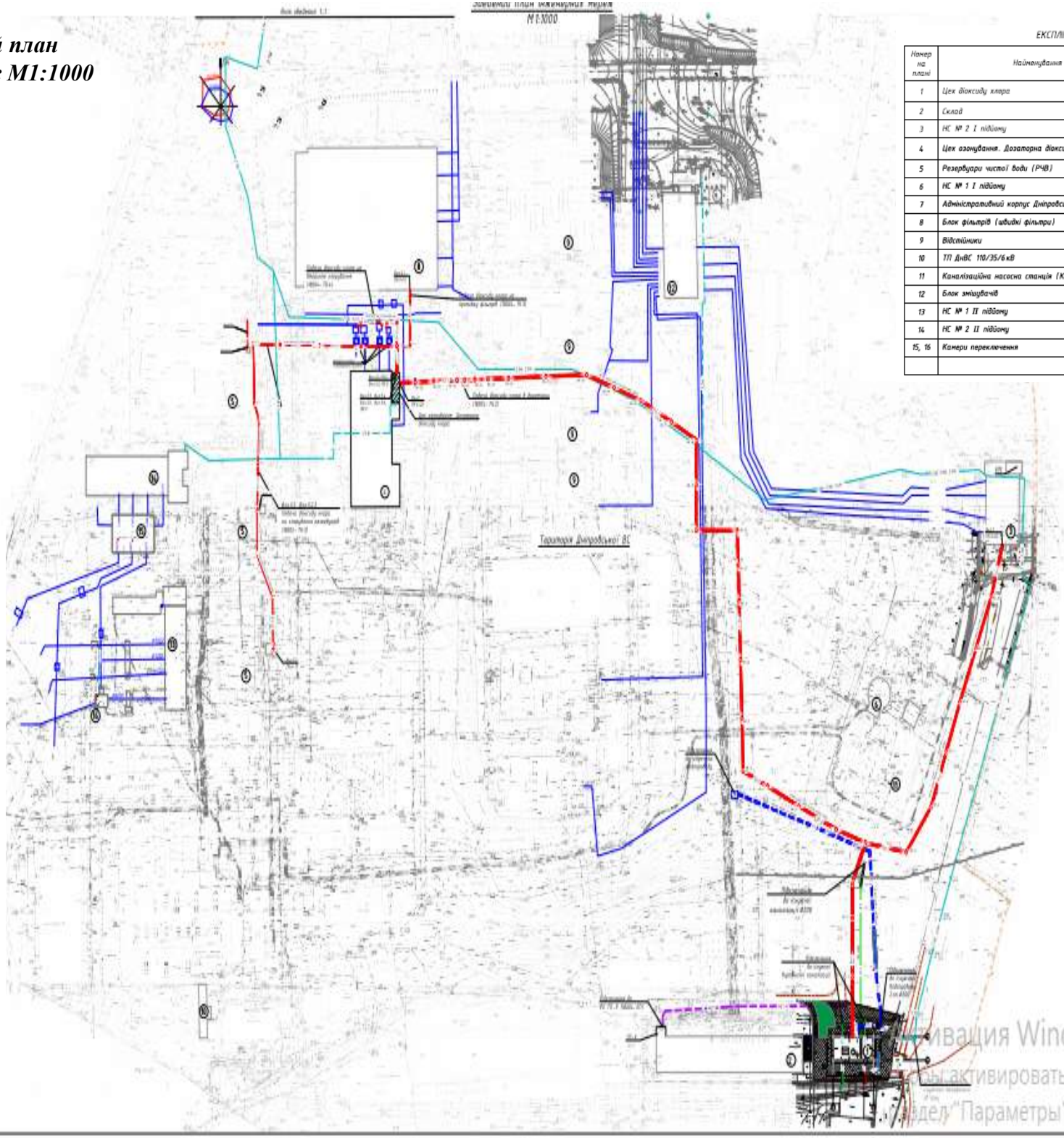

ЕКСПЛІКАЦІЯ БУДІВЕЛЬ ТА СПОРУД

Номер на плані	Найменування	Повер-ховість	Площа забудови, м²	Примітка
1	Цех діоксиду хлора	1		проект.
2	Склад			існуюч.
3	НС № 2 І підйому			існуюч.
4	Цех озонування. Дозаторна діоксиду хлора			реконстр.
5	Резервуари чистої води (РЧВ)			існуюч.
6	НС № 1 І підйому			існуюч.
7	Адміністративний корпус Дніпровської ВС			існуюч.
8	Блок фільтрів (швидкі фільтри)			існуюч.
9	Відстійники			
10	ТП ДнВС 110/35/6 кВ			існуюч.
11	Каналізаційна насосна станція (КНС)			існуюч.
12	Блок змішувачів			існуюч.
13	НС № 1 ІІ підйому			існуюч.
14	НС № 2 ІІ підйому			існуюч.
15, 16	Камери переключення			існуюч.

УМОВНІ ПОЗНАЧЕННЯ

- В1.1...В1.2 - зовнішні мережі водопроводу
- К1 - зовнішні мережі побутової каналізації
- К3.1, К3.2 - зовнішні мережі виробничої каналізації
- Вхл1.1... Вхл2.1 - зовнішні мережі діоксиду хлора
- Т1 Т2 - зовнішні мережі теплопостачання
- W2.1, W2.2 - кабель електропостачання 0,4 кВ
- 2.1W...2.4W - кабель зв'язку та диспетчеризації
- 2.3W - кабель диспетчеризації до головної диспетчерскої
- ○ - колодязі на мережі
- □ - камера на мережі
- ПГ - пожежний гідрант
- - - - - - - - огорожа території Дніпровської ВС

Активация Windows
Чтобы активировать перейдите в раздел "Параметры".

Проектна схема знезараження розчином діоксиду хлору (мал.7.)

Виробництво розчину діоксиду хлору передбачено в проектному цеху на території Дніпровської ВС.

Розчин діоксиду хлору виробляється в автоматичних генераторах серії G4000.

Сировина для виробництва реагенту: соляна кислота 32%; - хлорит натрію 25%.

Сировина поставляється у цистернах та розвантажується у ємності зберігання.

Ємності зберігання 60 м^3 встановлюються в окремих відділеннях зберігання реагентів цеху діоксиду хлору:

- для соляної кислоти – 4 шт.(3роб.+1рез.);
- для хлориту натрію – 4 шт. (3роб.+1рез.).

Вода питної якості для виробництва реагенту подається трубопроводами від внутрішньомайданчикових мереж Дніпровської ВС.

Виробництво діоксиду хлору забезпечує потребу в реагенті на первинне та вторинне знезараження води, а також на знезараження фільтрів та резервуарів.

Загальна максимальна доза діоксиду хлору – 3,1 мг/дм^3, в т.ч.:

- на первинне знезараження – 2,5 мг/дм^3;
- на вторинне знезараження – 0,6 мг/дм^3.

Первинне знезараження передбачено здійснювати в камери перед всасами (4 точки дозування) на НС № 2 І підйому, в будівлі якої передбачено влаштування вузла дозування діоксиду хлору. Первинне знезараження здійснюється пропорційно витратам води, по витратомірах, встановлених в НС № 2 І підйому, та в залежності від залишкового діоксиду хлору, що вимірюється вузлом відбору проб на чотирьох водоводах перед змішувачами.

Для нейтралізації хлоритів в блоку змішувачів передбачений вузол дозування хлористого заліза $FeCl_2$ (4 вузли вводу). Введення реагенту регулюється автоматично в залежності від вмісту залишкових хлоритів у воді, вміст яких контролюється вузолом відбору проб. Хлористе залізо зберігається в приміщенні вузла дозування в будівлі блоку змішувачів в ємностях 140м^3 – 2 шт.

Вторинне знезараження передбачено здійснювати в камерах водопроводів (4 точки дозування) перед цехом озонування, в будівлі якого передбачено влаштування дозаторної діоксиду хлору.

З цієї дозаторної здійснюється подача реагенту на знезараження фільтрів та знезараження резервуарів (4 точки дозування – камери перед резервуарами).

Вторинне знезараження здійснюється пропорційно витратам води, що подається. Для контролю об’ємів води на водоводах перед цехом озонування передбачені камери з водомірними вузлами – 4 шт.

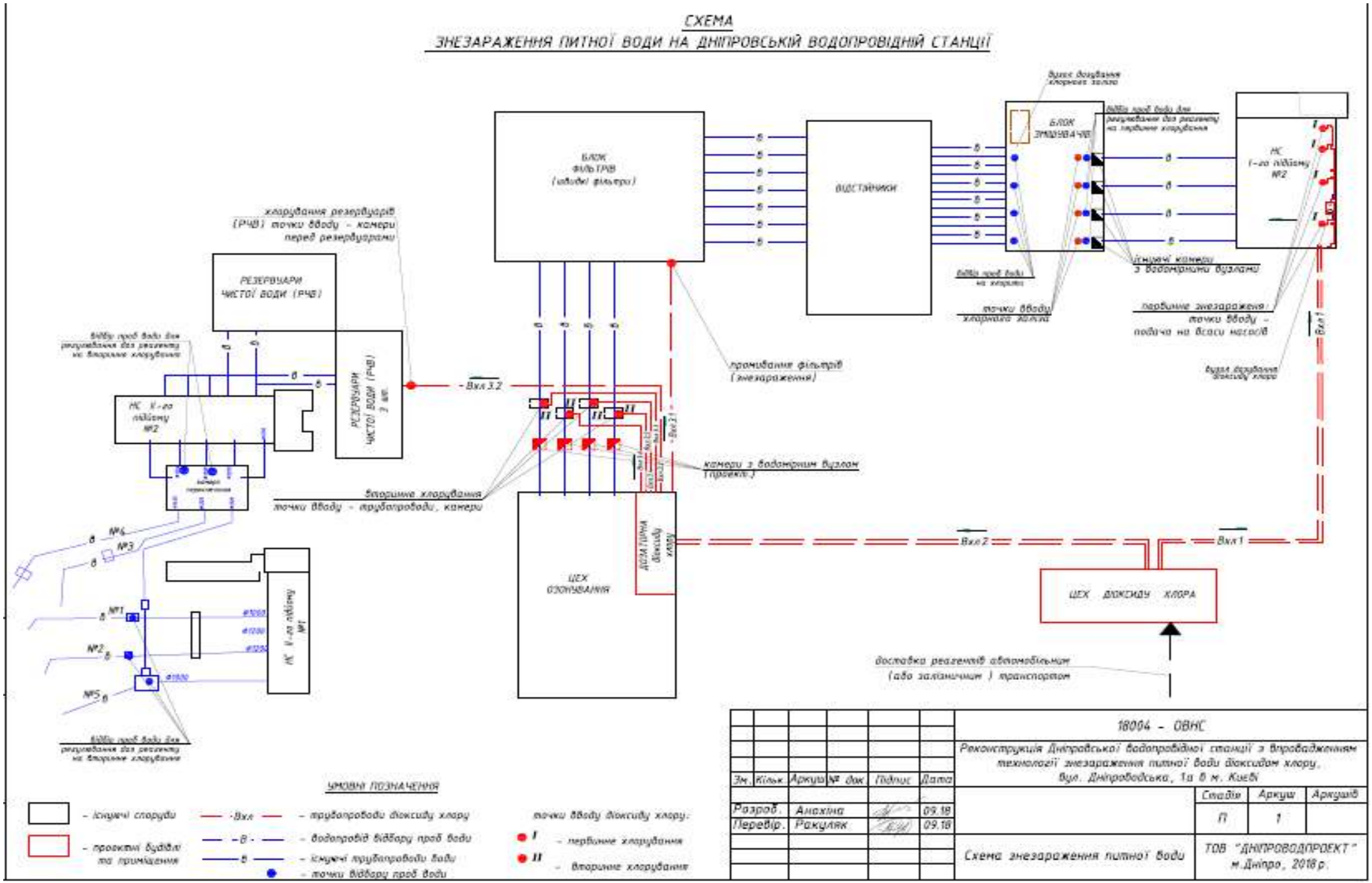

Мал.7. Схема знезараження питної води на ДнВС

Технологічна схема виробництва розчину діоксиду хлору

Потужність цеху діоксиду хлору - 930 кг/добу (в перерахунок на діоксид хлору).

Діоксид хлору виробляється в автоматичних генераторах серії T70G4000B – 13 шт., встановлених в відділенні генераторів :

- на первинне знезараження продуктивністю 10 кг/год. – 8 шт. (6роб.+2рез.);
- на вторинне знезараження, знезараження фільтрів та резервуарів продуктивністю 6 кг/год. – 5 шт. (3роб.+2рез.).

Соляна кислота та хлорит натрію поставляється у цистернах залізничним або автомобільним транспортом. Для перекачування соляної кислоти та хлориту натрію з цистерн в ємності передбачені насоси зливу ASCO Pumps, Q=20м³/год., N=2,2кВт, встановлені в відділеннях зберігання реагентів (прим. 1, 2). На кожній лінії зливу встановлюється по 2 насоси (1роб.+1рез.).

Ємності зберігання реагентів V=60 м^3 встановлюються в окремих відділеннях зберігання (приміщення 1, 2):

- для соляної кислоти – 4 шт.(3роб.+1рез.);
- для хлориту натрію – 4 шт. (3роб.+1рез.).

Резервні ємності передбачені для зливу реагентів при можливій аварійній ситуації.

Ємності зберігання діаметром 3,0 м, висотою 8,8 м виконані з армованого скловолокна (FRP), укомплектовані поплавковими датчиками рівня та запірними клапанами.

Кріплення ємностей до фундаменту основи анкерною полосою з оцинкованої сталі виконується анкерними болтами.

Ємності монтуються в з/б піддонах з хімічностійким покриттям (4 ємності в одному піддоні), у піддонах виконуються приямки.

Нейтралізація аварійних проливів соляної кислоти передбачена розчином соди кальцинованої, нейтралізуючий розчин готується в ємності 1м^3 для содового розчину звідки насосом подається в ємності нейтралізації. Кальцинована сода зберігається в відділенні нейтралізації.

Нейтралізація хлориту натрію передбачена розбавленням водою в ємності нейтралізації.

Нейтралізовані розчини після контролю скидаються в існуючу мережу виробничої каналізації ДнВС.

Ємності зберігання соляної кислоти – герметичні, для впуску повітря в ємності передбачені зворотні клапани, відведення повітря з ємностей передбачено через трубопроводи системи Н1 ÷ Н4 до димоуловлювача. Трубопроводи Н1 ÷ Н4 заведені в ємність димоуловлювача під рівень води.

Системи трубопроводів (Р1, Р2) передбачені для забезпечення технологічних процесів:

- розвантаження реагентів у ємності зберігання;
- подача реагентів від ємностей зберігання до генераторів діоксиду хлору;
- перелив реагентів від робочих до резервних ємностей (аварійна ситуація);
- перекачування нейтралізованих розчинів з ємностей нейтралізації в існуючу систему виробничої каналізації.

Технологічні трубопроводи подачі реагентів передбачені з труб PVC-U SDR21 PN10, арматура на трубопроводах забезпечує можливість перемикання ліній подачі до/від кожної ємності.

Трубопроводи води, хлориту натрію, соляної кислоти прокладаються по стінах, в каналах, по стійках на кріпильних конструкціях в ув'язці з іншими лінійними комунікаціями.

На лініях подачі соляної кислоти Р1.1 та хлориту натрію Р2.1 до генераторів встановлюються фільтри та теплообмінники (1роб.+1рез.) для підігріву реагентів до температури, передбаченої технологічним регламентом (15°С).

Для забезпечення виробництва діоксиду хлору до цеху подається вода питної якості від внутрішньомайданчикових мереж ДнВС. Водопровід В1 з труб PVC-U SDR21 PN10 Ø25÷Ø110 мм подає воду до кожного генератора діоксиду хлору та до димоуловлювача соляної кислоти.

На лініях подачі води В1 передбачені водонагрівачі (2 компл.) для підігріву води, що поступає на генератори, передбаченого технологічним регламентом (15°С).

Соляна кислота трубопроводами Р1.1, хлорит натрію трубопроводами Р2.1 та вода трубопроводами В1.1 та В1.2 подаються до генераторів діоксиду хлору.

Основними компонентами генератора діоксиду хлору є контрольно-вимірювальна апаратура для подачі реагентів, пристрої безпеки і реакційна башта, які з’єднані за допомогою трубпроводів, діафрагм та механічних з’єднань.

Вся апаратура установки укладена в самонесучій конструкції з склопластику:

- 3 прецизійних витратоміра для вимірювання витрати реагентів і води для розведення;
- сигналізаія присутності / відсутності реагентів;
- реакційна камера, параметри якої розраховані для забезпечення оптимального проходження реакції;
- вакуумний манометр;
- вакуумний вимикач (контакт при сигналізації низького рівня вакууму);
- оглядове скло для перевірки якості виробленого діоксиду хлору за кольором;

- автоматичний клапан відсічення реагентів при відсутності вакууму;
- клапан - переривник вакууму;
- клапан Chloromatic;
- ежектор високої продуктивності (встановлений на передній частині генератора) - для подачі води з певним тиском і об'ємом в залежності від умов експлуатації;
- 2 регулятора диференціального тиску, що забезпечують чітку стабільність подачі при зміні рівня хім. реагентів в ємностях;
- гідравлічні з'єднання на задній стінці генератора;
- електронний блок управління (Biochem), з дисплеєм і клавіатурою, для обробки сигналів і логічного контролю блоку безпеки, встановлений на передній частині генератора;
- 8 вхідних контактів (4 в роботі, 4 вільних);
- 8 вихідних контактів (4 в роботі, 4 вільних);
- 1 вхідний сигнал 4 - 20 mA (від витратоміра або від регулятора Microchem);
- 1 вихідний сигнал 4 - 20 mA (ретрансляція даних положення клапана Chloromatic).

Генератор діоксиду хлору серії T70G4000B є системою генерації/подачі реагентів, яка працює на вакуумі з автоматичним управлінням. Ця особливість гарантує повну безпеку експлуатації та дозволяє безперервно подавати реагенти, не використовуючи для цього насоси-дозатори.

Вакуум в гідравличному контурі генератора забезпечується за допомогою подачі води під тиском на ежектор.

Готовий розчин діоксиду хлору подається до вузла дозування на НС № 2 І підйому та до дозаторної діоксиду хлору (цех озонування).

Технологічний процес повністю автоматизований, та керується головним пультом контролю і управління з ПЛК (програмований логічний контролер) і HMI-інтерфейс.

Головний пульт управління встановлюється в операторській .

В приміщенні операторської встановлюється робоча станція.

Мал.8. Технологічна схема виробництва та подачі діоксиду хлору

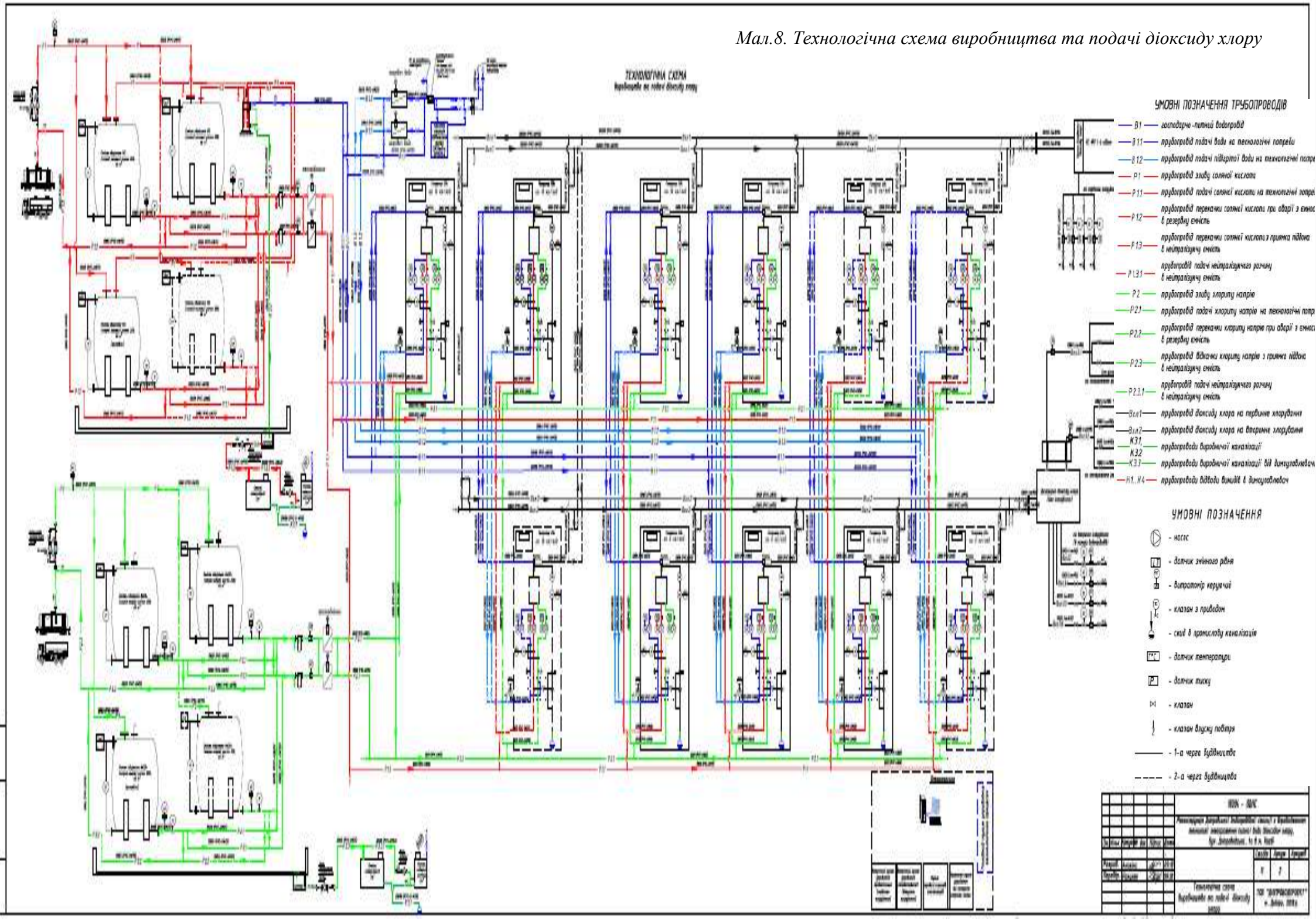

Нейтралізація аварійних проливів соляної кислоти

Нейтралізація аварійних проливів соляної кислоти передбачена розчином кальцинованої соди, нейтралізуючий розчин готується по місцю. Кальцинована сода зберігається у відділенні нейтралізації .

Вода для приготування розчину підводиться водопроводом В1.

У відділенні нейтралізації встановлюється ємність з нейтралізуючим розчином (V=1,0 $м^3$ – 1 шт.), з якої содовий розчин насосом подається в ємність нейтралізації (V=2,0 $м^3$ – 1 шт.).

З приямку піддону аварійні проливи соляної кислоти передбачено перекачувати насосом по трубопроводам системи Р1.3 з труб PVC до ємності нейтралізації.

Процес нейтралізації контролюється за показниками Ph.

Нейтралізований розчин (після контролю) та промивні води з ємностей відводяться самопливом по системі трубопроводів виробничої каналізації К3.1 до існуючих мереж виробничої каналізації ДнВС.

Нейтралізація аварійних проливів хлориту натрію

Нейтралізація розчину хлориту натрію (в разі аварійної ситуації) передбачена тіосульфатом натрію $Na_2S_2O_3$.

У відділенні зберігання хлориту натрію (прим. 1) встановлюються ємності нейтралізуючого розчину V=1,0 $м^3$ – 1 шт. та нейтралізації V=2,0 $м^3$ – 1 шт.

Нейтралізуючий розчин готується по місцю, для приготування передбачено підведення водопроводу В1 до ємності нейтралізуючого розчину.

Для видалення 1 кг розчину хлориту натрію (25%) потрібно 1,748 кг тіосульфату натрію в сухому стані.

Тіосульфіт натрію зберігається в відділенні нейтралізації.

Технологічний процес виробництва діоксиду хлору

Виробництво діоксиду хлору передбачено в генераторах серії T70G4000B продуктивністю 7 та 10 кг/год.

Генератори повністю автоматизовані і працюють за принципом пропорційного генерування та дозування залежно від потоку води, що обробляється, та дози діоксиду хлору, що необхідна для знезараження води.

Із концентрованих водних розчинів хлориту натрію (25%), соляної кислоти (32%) та води в генераторах виготовляється 0,2% розчин діоксиду хлору.

Реагенти подаються з чистою водою, необхідною для оптимізації реакції, в змішувальні башти, де виробляється розчин диоксиду хлору.

Діоксид хлору утворюється всередині реакційної башти генератора в результаті наступної реакції:

$5\ NaClO_2 + 4\ HCl \text{---->} 4\ ClO_2 + 5\ NaCl + 2\ H_2O$

Реагенти, які поступають з трубопроводу подачі, з'єднаного з резервуарами, протікає через вакуумний керований клапан безпеки. Цей клапан регулює вакуум під час роботи, зупиняє потік реагентів в разі відсутності вакууму, падіння вакууму і в разі переривання подачі води в ежектор.

Витрата реагентів вхідного потоку вимірюється витратомірами.

Ежектор управляє водою під тиском, утворюючи вакуум в гідравлічнному ланцюгу генератора.

Регулятори перепаду тиску підтримують постійну швидкість подачі реагентів.

Крім двох впускних ліній для реагентів, є лінія подачі води для розведення, відокремленої від лінії живлення води. Обтуратори з'єднані з мембранним пневмоприводом.

Вакуум штовхає діафрагму вгору, таким чином, долаючи силу, прикладену пружиною зворотного тиску і відкриття потоку реагентів. При відсутності вакууму клапан закривається.

Реагенти попадають в генератори діоксиду хлору з точно відрегульованою вакуумом швидкістю, яка генерується в системі за допомогою ежектора. Цей вакуум генерується на виході всієї системи подачі через лінію подачі води під тиском, яка подає воду в ежектор, а потім розподіляє отриманий розчин діоксиду хлору в процесі виробництва.

Концентрований розчин діоксиду хлору засмоктується вгору за допомогою вакуума. Реакційна камера завжди заповнена розчином, виключаючи можливість утворення карманів ClO_2 газу.

Характеристика реагентів

Проектною технологією передбачено знезараження води діоксидом хлору та обробка хлорним залізом (мал.9). Для виробництва діоксиду хлору в якості сировини використовується соляна кислота та хлорит натрію.

Мал.9. Технологічна схема подачі розчину хлорного заліза

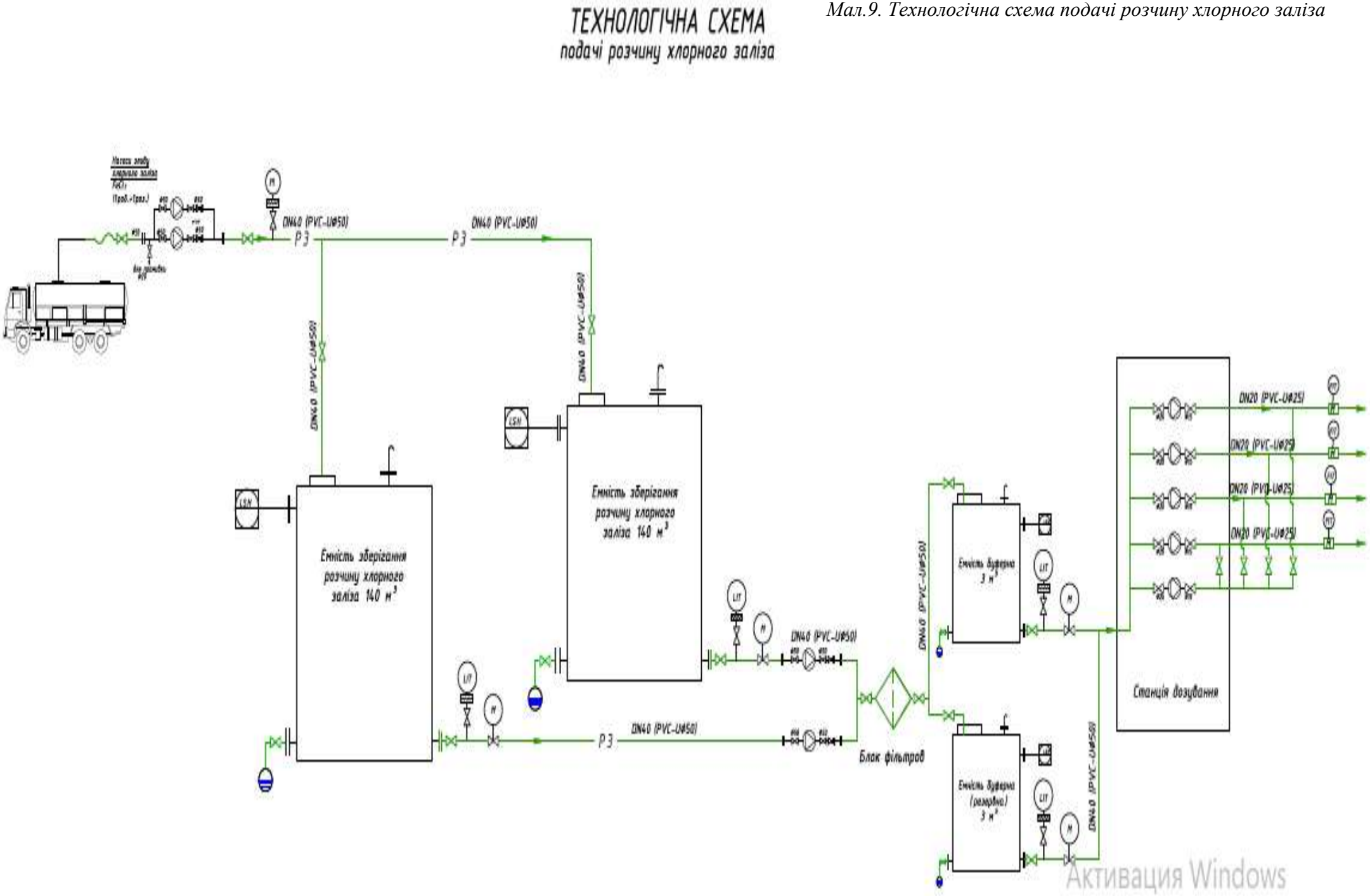

Діоксид хлору

Діоксид хлору ClO_2, молярна маса 67,457 г/моль, при нормальних умовах - газ жовто-зеленого кольору, з різким запахом; температура кипіння +11 град.С, густина газу відносно повітря 2,326, окислювально-відновлювальний потенціал (ОВП) - 1,5Вт; розчинність у воді при 25 град.С - 81,6 г/куб.дм.

Діоксид хлору при розчиненні у воді не гідролізується, залишається як молекулярно розчинений газ у інтервалі pH=6-9, характерному для питної води, а у лужному середовищі (pH>=11) протікає реакція окислювально-відновного диспропорціювання з утворенням хлоритів та хлоратів.

Діоксид хлору - відносно нестійкий газ, його неможливо стиснути і перетворити в рідину, при об'ємній концентраціїї у повітрі >= 10% може вибухнути.

Розчини діоксиду хлору (до5г/куб.дм) відносно стійкі. Фактори, що впливають на стабільність цих розчинів - pH, висока температура та дія світла.

У процесі окислення та знезаражування діоксид хлору відновлюється до хлорит-аніону (ClO^-_2) та хлорид-аніону (Cl^-), можливе утворення незначної кількості хлорат-аніону (ClO^-_3) та гіпохлорит-аніону (ClO^-).

За даними ВООЗ рекомендована концентрація діоксиду хлору в питній воді не встановлена у зв'язку з його швидким розпадом. Тимчасово рекомендована величина для хлоритів (0,2 мг/куб.дм) забезпечує достатній захист від потенційної токсичності діоксиду хлору.

Установлено, що пороговою концентрацією діоксиду хлору за впливом на запах води є 0,45-0,40 мг/куб.дм. Присмак інтенсивністю 1-2 бали виявляється при більш високих концентраціях цієї сполуки у воді.

В Україні для води об'єктів господарсько-питного та культурно-побутового водокористування гранично-допустима концентрація (далі - ГДК) хлорит-аніонів складає 0,2 мг/куб.дм, хлорат-аніонів - 20 мг/куб.дм.

Хлорит-аніони, що потрапляють із стічними водами до природних водоймищ, швидко відновлюються до хлорид-аніонів і тому безпечні для довкілля.

За нормативами США (IBWA, FDA, EPA) для питної води концентрація залишкового діоксиду хлору та хлорит-аніону не повинна перевищувати 1,0 та 0,8 мг/куб.дм, відповідно.

За рекомендаціями ВООЗ (2004 р.) залишкові концентрації хлорит-аніону та хлорат-аніону не повинні перевищувати 0,7 мг/куб.дм.

Діоксид хлору (газ) - сполука 1-го класу небезпеки, ГДК у повітрі робочої зони складає 0,1 мг/куб.м.

Діоксид хлору використовують у технології підготовки питної води як на стадії передокислення, так і на стадії постзнезараження.

Для знезараження води, що пройшла очистку, застосовують концентрації 0,1-0,5мг/куб.дм, при яких залишкові концентрації хлоритів відповідають гігієнічним нормативам.

При знезараженні води діоксидом хлору залишкова концентрація реагенту 0,05-0,1мг/куб.дм після 15-30 хв. контакту забезпечує мікробіологічну якість води.

Соляна кислота (HCl)

Соляна кислота є водним розчином хлористого водню, сильною кислотою, дегазує з виділенням хлористого водню.

Для хлористого водню затверджені в установленому порядку ГДК:

- у повітрі робочої зони - 5 мг/куб.м.

При розливанні розчину соляної кислоти на підлогу нейтралізувати 10%-ним розчином гідрокарбонату натрію та змити водою.

Не допускати попадання в очі, на шкіру, одяг.

Хлорит натрію (NaClO)

Для синтезу діоксиду хлору передбачено використання водного розчин хлориту натрію з концентрацією 25%. Це - рідина практично без кольору, без запаху та осаду, має лужну реакцію та проявляє окислювальні властивості.

Клас небезпеки - 3 .

ГДК у повітрі робочої зони - 1 мг/куб.м.

Водний розчин хлориту натрію дуже стійкий. При зберіганні в сухому темному місці зберігається протягом багатьох років.

Хлорит натрію транспортується в герметичній, корозійностійкій тарі з безпечними кришками. Зберігається окремо від горючих сумішей та кислот. Не допускається пряме попадання сонячних променів, підвищення температури, охолодження нижче 0^0С.

Не допускати попадання в очі, на шкіру, одяг.

Мікрокліматичні умови приміщень

Для створення необхідних санітарно-гігієнічних умов роботи проектних об’єктів передбачено обладнання системами припливно-витяжної вентиляції та опалення:

- будівлі цеху діоксиду хлору;
- дозаторної діоксиду хлору (в існуючій будівлі цеху озонування).

Розрахункова зовнішня температура повітря для проектування систем опалення, теплопостачання та вентиляції прийнята -22°С.

У виробничих приміщеннях будівлі діоксиду хлору повітрообмін визначений за кратності - 3 рази. Режим роботи систем вентиляції –періодичний: перед входом в приміщення, при проведенні ремонтних та аварійних робот.

У зимовий та перехідний періоди передбачений підігрів повітря в електрокалориферах припливних установок до нормованої температури обслуговуваних приміщень (системи П1-П3).

З виробничих приміщень та операторської повітря видаляється витяжними системами за допомогою канальних вентиляторів (системи В1-В4).

З приміщень душової та санвузла повітря видаляється за допомогою осьових вентиляторів (системи В5, В6). Для компенсації припливне повітря подається в приміщення персонала з гардеробною за допомогою осьового припливного вентилятора (система П4).

Для створення комфортних умов в приміщенні операторської проектом передбачається влаштування кондиціонера (спліт - система).

Нормовані температури в адміністративно-побутових приміщеннях прийняті відповідно до ДБН В.2.2-28:2010.

Джерелом опалення приміщень цеху є проектна тепломережа. Теплоносій - вода з параметрами - 70-60°С. В якості нагрівальних приладів прийняті біметалічні радіатори.

Внутрішні температури опалюваних приміщення дозаторної діоксиду хлору прийняті +16°С.

Джерелом систем опалення та теплопостачання є існуюча система теплопостачання. Теплоносій - вода з параметрами 90-70°С.

У приміщенні дозаторної діоксиду хлору повітрообмін визначений за кратності 6 разів.

З приміщенні повітря видаляється витяжною системою за допомогою канального вентилятора N=372 Вт.

Приплив повітря забезпечується припливною установкою з вентилятором N=750 Вт.

У зимовий та перехідний періоди передбачений підігрів повітря в калорифері припливної установки до нормованої температури обслуговуваного приміщення.

В приміщеннях вузла дозування діоксиду хлору (НС №2 І підйому), вузла дозування хлорного заліза (блок змішувачів), в будівлі фільтрів – системи вентиляції та опалення – існуючі.

Відкриті джерела випромінювання – відсутні.

Впливи на тепловий стан людини:

- оптимальні (для постійних робочих місць);
- допустимі (для виробничих приміщень з непостійними робочими місцями).

Планована діяльність не є джерелом електромагнітних випромінювань, виділення надлишкової теплоти та вологи.

Мікроклімат виробничих та адміністративно-побутових приміщень відповідає вимогам санітарних норм.

Інженерні мережі та комунікації

Інженерне та енергетичне забезпечення проектних об’єктів передбачено від існуючих потужностей ДнВС згідно технічних умов ПрАТ «АК «Київводоканал». Проектом передбачено організацію комерційного обліку електроенергії, теплової енергії та води.

Інженерне забезпечення (зовнішні мережі) на території ДнВС:

- електропостачання;
- водопостачання;
- каналізація;
- теплопостачання;
- системи зв’язку та диспетчеризації.

Електропостачання цеху діоксиду хлору передбачено від КТП № 9 ПС ДнВС 110/35/6 кВ з забезпеченням обліку електроенергії.

Водопостачання для забезпечення потреб води на технологічні та побутово-господарчі потреби передбачено від госпводопроводу ДнВС Ø500мм Ру=7 атм. Для забезпечення зовнішнього пожежогасіння на трубопроводі водопостачання В1 біля проектної будівлі цеху діоксиду хлору передбачено встановлення пожежного гідранту – 1 шт.

Відведення виробничих стоків передбачено до промислового колектора Ду=500 мм, побутових стоків – до госпфекальної каналізаційної мережі Ду=200 мм на території ДнВС.

Теплопостачання виконується від тепломережі проммайданчика ДнВС Д=150 мм.

Телефонний зв'язок цеху діоксиду хлору забезпечується шляхом прокладки кабелю від цеху НС І № 2.

Підключення до існуючої системи радіомовлення забезпечується шляхом прокладки повітряної лінії від опори Т59. В адміністративному приміщенні цеху діоксиду хлору передбачено систему абонентського радіомовлення.

Електропостачання проектних об’єктів, розміщених в існуючих будівлях ДнВС передбачено від розподільної мережі, водопостачання – від внутрішньої мережі водопроводу.

Джерелом систем опалення та теплопостачання дозаторної діоксиду хлору в будівлі цеху озонування є існуюча система теплопостачання, теплоносій - вода з параметрами 90-70°С.

Диспетчерський зв'язок для контролю за процесом знезараження води передбачено встановити між проектним цехом діоксиду хлору, блоком змішувачів, цехом озонування води та диспетчерською УЕДнВС.

Аварійні ситуації

Згідно Закону України «Про стимулювання розвитку регіонів» (зі змінами), територія міста Київ відноситься до регіонального рівня. Аварійна ситуація на проектних об'єктах може вплинути на роботу інженерних мереж об'єкту регіонального рівня – Дніпровської ВС.

Термін припинення функціонування об'єктів – на час ремонтних робіт для забезпечення роботи резервного обладнання та резервних трубопроводів.

Проектом передбачені заходи щодо нормативного стану споруд та запобігання можливості виникнення аварійних ситуацій та заходи, спрямовані на зменшення небезпечних наслідків для персоналу, населення і довкілля.

Заходи щодо контролю технологічних процесів та виявлення аварійних ситуацій:

- системи контролю рівнів в ємностях (датчики рівнів);
- системи контролю температур (датчики температури);
- системи контролю тиску в технологічних комунікаціях (датчики тиску);
- контроль витрат реагентів та води, стоків (витратоміри);
- контроль витоків на зовнішніх технологічних трубопроводах діоксиду хлору (датчики витоків);
- система зв'язку.

Дані про порушення технологічних процесів надходять на пульт оператора цеху діоксиду хлору.

ПРОЕКТНІ ЗАХОДИ ЩОДО ЗАПОБІГАННЯ АВАРІЙНИМ СИТУАЦІЯМ

Аварійна ситуація	**Проектні заходи**	**Межа поширення**
Вихід з ладу технологічного обладнання	встановлення резервного обладнання: встановлення резервного обладнання: - генератори діоксиду хлору (4 рез.); - ємності зберігання соляної кислоти (1 рез.); - ємності зберігання хлориту натрію (1 рез.); - насоси для перекачування реагентів з цистерн в ємності (1роб.+1рез. на кожній лінії); - теплообмінники (1роб.+1рез. на кожній лінії); - дозуюче обладнання;	не виходить за межі цеху

Виток реагентів з ємностей	- встановлення ємностей зберігання в з/б піддон з хімічно-стійким покриттям; - забезпечення систем нейтралізації реагентів; - забезпечення систем перекачування реагенту з пошкодженого резервуару до резервного; - встановлення газоаналізаторів в виробничих приміщеннях;	не виходить за межі відділень зберігання реагентів
Витоки на зовнішній мережі	- встановлення датчиків витоку в кожному колодязі на зовнішній мережі технологічних трубопроводів Вхл;	не виходить за межі колодязю
Пожежа	- забезпечення шляхів евакуації; - відключення систем вентиляції під час пожежі; - забезпечення шляхів під'їзду пожежних машин; - дотримання нормативних відстаней між будівлями; - встановлення ПГ (1 шт.) на зовнішній мережі водопостачання; - встановлення пожежного посту;	не виходить за межі території цеху
Інші аварійні ситуації	- застосування автоматизації та диспетчеризації технологічних процесів, контроль з приміщення операторської; - здійснення контролю виробничих процесів та середовища; - опорядження приміщень з використанням хімічно-стійкою емаллю;	не виходить за межі цеху
Шкідливі виробничі фактори	- безпосередній контакт персоналу з реагентами – не передбачено; - заземлення та занулення електрообладнання; - забезпечення засобами захисту; - встановлення огороджень при роботі на висоті; - встановлення душу для очей в приміщеннях зберігання реагентів.	не виходить за межі цеху

<u>Відомості про використані ресурси</u>

Сировинні ресурси

Хлорит натрію 25%:

- 2495 т/рік (1 черга),
- 4990 т/рік (на повний розвиток);

Соляна кислота 32%:

- 1697 т/рік (1 черга),
- 3395 т/рік (на повний розвиток);

Земельні ресурси

Будівництво проектних об'єктів проводиться на території ДнВС, в межах існуючого земельного відведення, заходи, передбачені проектом, не потребують додаткових земельних ресурсів.

Водні ресурси

Вода питної якості на технологічні потреби – 391,2 тис.м^3/рік;

Води питної якості на побутові та господарчі потреби – 0,1 тис.м^3/рік.

Енергетичні ресурси

Витрати електроенергії – 104,6 тис.кВт-год./рік;

Споживання теплової енергії – 64,3 Гкал/рік.

Трудові ресурси

Створення додаткових робочих місць - 8.

1.5 ОЦІНКА ЗА ВИДАМИ ТА КІЛЬКІСТЮ ОЧІКУВАНИХ ВІДХОДІВ, ВИКИДІВ (СКИДІВ), ЗАБРУДНЕННЯ ВОДИ, ПОВІТРЯ, ҐРУНТУ ТА НАДР, ШУМОВОГО, ВІБРАЦІЙНОГО, СВІТЛОВОГО, ТЕПЛОВОГО ТА РАДІАЦІЙНОГО ЗАБРУДНЕННЯ, А ТАКОЖ ВИПРОМІНЕННЯ, ЯКІ ВИНИКАЮТЬ У РЕЗУЛЬТАТІ ВИКОНАННЯ ПІДГОТОВЧИХ І БУДІВЕЛЬНИХ РОБІТ ТА ПРОВАДЖЕННЯ ПЛАНОВАНОЇ ДІЯЛЬНОСТІ

Оцінка за видами та кількістю очікуваних відходів при будівництві

Будь-яке будівництво супроводжується утворенням відходів. Тому, належна організація і контроль будівництва — найважливіше завдання організації з метою мінімізації утворення відходів. До закінчення будівельних робіт утворені відходи будуть тимчасово розміщатися у спеціально відведених місцях, звідки будуть передаватися згідно з укладеними договорами зі спеціалізованими підприємствами, які мають відповідні дозволи або ліцензії (в разі необхідності).

Під час будівельно-монтажних робіт будуть утворюватися будівельні відходи, а також побутові відходи від життєдіяльності людей, залучених під час виконання робіт.

Мийка, заправка і технічне обслуговування будівельної техніки будуть проводитися на спеціалізованих підприємствах, поза об’єктом будівництва.

Робота з кожним конкретним видом відходів регламентується ДСТУ 3910-99 - «Охорона природи. Поводження з відходами», Закон України «Про управління відходами» і ін.

Назви та коди відходів наведені відповідно до Національного переліку відходів, затвердженого Постановою Кабінету міністрів України за №1102 від 20.10.2023.

Для порівняння, в таблиці 1.5.1 додатково використано назви та коди відходів відповідно до класифікатора ДК 005-96, затвердженого наказом Держстандарту України за №89 від 29.02.1996.

Основні види відходів, що утворюватимуться під час виконання підготовчих та будівельних робіт:

1.Код та назва за Національним переліком відходів – 12 01 13 Відходи процесів зварювання;

2.Код та назва за Національним переліком відходів – 20 03 01 Змішані побутові відходи;

3.Код та назва за Національним переліком відходів – 15 02 02* Абсорбенти, фільтрувальні матеріали (включаючи оливні фільтри інакше не зазначені), обтиральне ганчір’я та захисний одяг, забруднені небезпечними речовинами;

4. Код та назва за Національним переліком відходів – 20 01 14 Метал;

5. Код відходу та назва за Національним переліком відходів – 17 02 04* Відходи деревини, скло та пластмаси, що містять або забруднені небезпечними речовинами;

6. Код відходу та назва за Національним переліком відходів – 17 04 09* Відходи металів, забруднені небезпечними речовинами.

7. Код відходу та назва за Національним переліком відходів – 08 01 21* Відходи видалення фарби або лаку.

Розрахунок максимально можливого обсягу утворення відходів за період проведення робіт

1.Відходи процесів зварювання. Код відходу – 12 01 13

Кількість огарків електродів визначається на підставі питомого утворення огарків залежно від діаметра електродів і в період будівництва. Маса утворення огарків визначається за формулою:

$$M_{ог} = \sum_{i=1}^{i \to n} P_{ei} * C_{ог} * K_{н} * 10^{-2}$$

де:

$M_{ог}$ – маса утворених огарків, т;

P_{ei} – маса витрачених зварювальних електродів і-тої марки, т;

$C_{ог}$ – норматив утворення огарків від маси електродів ($C_{ог}$ = 8 % – для електродів з діаметром стрижня 2-3 мм, $C_{ог}$ = 5% для електродів з діаметром стрижня > 3 мм);

$K_{н}$ – коефіцієнт, що враховує нерівномірність утворення огарків (утворення огарків різної довжини при роботі на об’єктах (Кн = 1,2 ... 1,4);

n – число марок застосованих електродів.

При витраті зварювальних електродів марки АНО-6 в кількості 50 кг та діаметром стрижня 2 мм та зварювальних електродів марки УОНІ-13/45 в кількості 50 кг та діаметром стрижня 3 мм, маса огарків складе:

$$M_{ог} = 0,1 * 8 * 1,2 * 10^{-2} = 0,0096 \text{ т.}$$

2. Змішані побутові відходи. Код відходу - 20 03 01

Кількість утворених за підготовчий період твердих побутових відходів визначається за формулою:

$$V_N = N * q * T / 1000, \text{ т}$$

де :

V_N – норматив утворення відходів, т;

N- кількість робочих місць - 27;

q – середня на добу норма утворення відходів побутових на 1 особу, 0,78 кг/добу

T – тривалість проведення будвельних робіт , 250 днів.

Відповідно до Розпорядження Київської міської військової адміністрації «Про затвердження норм надання послуг з вивезення побутових відходів у місті Києві на 2023-2027роки» від 31.01.2023 № 59 норма утворення побутових відходів на 1 робоче місце - 0,78 кг/добу.

$$V_{N.} = 27*0,78*250/1000 = 5,3 \ т/рік$$

3. *Абсорбенти, фільтрувальні матеріали (включаючи оливні фільтри інакше не зазначені), обтиральне ганчір'я та захисний одяг, забруднені небезпечними речовинами. Код відходу - 15 02 02**

Відходи утворюються при виконанні будівельно-монтажних робіт. У процесі використання, обтиральні матеріали забруднюються маслами та іншими речовинами. Величина відходів ганчір'я промасленого становить 0,05 т на період виконання будівельних та підготовчих робіт.

До даного виду відходів також відноситься пісок, забруднений нафтопродуктами, який може використовуватися на проммайданчику підприємства для ліквідації проливів та протікань нафтопродуктів. Шар забрудненого піску повинен зніматися та зберігатися у спеціально відведеному місці, в металевих контейнерах. Площу забруднення нафтопродуктами приймаємо орієнтовно 2 м^2 висотою 0,02 м. Щільність відходу 1,5 т/м^3 . Об'єм утворення відходу становитиме:

$$2 * 0,02 * 1,5 = 0,06 \text{ т/період виконання будівельних робіт.}$$

Загальний орієнтовний обсяг утворення відходу «абсорбенти, фільтрувальні матеріали (включаючи оливні фільтри інакше не зазначені), обтиральне ганчір'я та захисний одяг, забруднені небезпечними речовинами» становитиме 0,11 т.

4. *Метал. Код відходу -20 01 14*

Утворюється при монтажі металоконструкцій в орієнтовній кількості 0,1т.

*5. Деревина, скло та пластмаси, що містять або забруднені небезпечними речовинами. Код відходу- 20 01 39 **

Дані відходи утворюються в процесі фарбування при використанні розчинника. У процесі фарбування передбачено використовувати розчинник у кількості 4 кг. Вага 1 пластикової пляшки з-під розчинника становить 0,05 кг, кількість розчинника в одній тарі – до 1 кг.

Отже, кількість утворення відходу становить:

$$N_{пласт.тара} = (4/1)* 0,05 *10^{-3} = 0,0002 \text{ т.}$$

*6.Відходи металів, забруднені небезпечними речовинами. Код відходу – 17 04 09**

Такі відходи як тара металева (використана) утворюються в процесі фарбування при використанні фарбувальних матеріалів. У процесі фарбування використовуються ґрунт та

емаль, загальною кількістю – до 85кг. Вага металевої банки з-під фарбувальних матеріалів становить 0,6 кг, кількість фарби в ній – до 10 кг. Отже, кількість утворення даного виду відходу становить:

$$N_{метал.тара} = 85 / 10 * 0,6* 10^{-3} = 0,0051 \text{ т.}$$

*7. Відходи видалення фарби або лаку. Код відходу – 08 01 21**

Дані відходи утворюються в процесі фарбування при використанні пензликів, ганчір'я та ін. для проведення фарбувальних робіт. Орієнтовна кількість відходу становить 0,002 т.

Таблиця 1.5.1. – Перелік та кількість відходів, що утворюються при підготовчих та будівельних робіт

№	Назва та код відходу відповідно до Національного переліку відходів	Небезпечні відходи/відходи, що не є небезпечними відповідно до Національного переліку відходів	Назва та код відходу за ДК 005-96	Кількість відходів, тон	Місце захоронення, утилізації
1	Відходи процесів зварювання. Код відходу – 12 01 13	Відходи, що не є небезпечними	Відходи, одержані у процесах зварювання Код відходу – 2820.2.1.20	0,0096	Вивезення спеціалізов аним підприємст вом на утилізацію або переробку Додаток Е
2	Змішані побутові відходи. Код відходу - 20 03 01	Відходи, що не є небезпечними	Відходи комунальні (міські)змішані, у т. ч. сміття з урн Код відходу – 7720.3.1.01	5,3	Вивезення спеціалізов аним підприємст вом на утилізацію Додаток Е
3	Абсорбенти, фільтрувальні матеріали (включаючи оливні фільтри інакше не зазначені), обтиральне ганчір'я та захисний одяг, забруднені небезпечними речовинами. Код відходу - 15 02 02*	Небезпечні відходи	Матеріали обтиральні зіпсовані, відпрацьовані чи забруднені Код відходу – 7730.3.1.06	0,050	Вивезення спеціалізов аним підприємст вом на утилізацію Додаток Е
			Абсорбенти зіпсовані, відпрацьовані чи забруднені Код відходу – 7730.3.1.04	0,060	
4	Метал. Код відходу -20 01 14	Відходи, що не є небезпечними	Брухт чорних металів дрібний інший Код – 7710.3.1.08	0,1	Вивезення спеціалізов аним підприємст вом на утилізацію Додаток Е
5	Деревина, скло та пластмаси, що містять або забруднені небезпечними речовинами Код відходу – 17 02 04*	Небезпечні відходи	Тара пластикова дрібна використана Код відходу – 7710.3.1.04	0,0002	Вивезення спеціалізов аним підприємст вом на утилізацію

					Додаток Е
6	*Відходи металів, забруднені небезпечними речовинами. Код відходу – 17 04 09**	*Небезпечні відходи*	*Тара металева використана, у т. ч. дрібна (банки консервні тощо), за винятком відходів тари, що утворилися під час перевезень Код відходу – 7710.3.1.07*	0,0051	*Використання при засипці траншей і благоустрою території*
7	*Відходи видалення фарби або лаку. Код відходу – 08 01 21**	*Небезпечні відходи*	*Матеріали відпрацьовані від процесів фарбування (ганчірки, шліфувальні шкурки тощо) Код відходу – 3410.2.9.02*	*0,002*	*Вивезення спеціалізов аним підприємст вом на утилізацію* *Додаток Е*

* – ідентифікація небезпечних відходів

Відповідальність за поводження з відходами, що утворюються при виконанні будівельно-монтажних робіт, несе організація, що виконує ці роботи. Підрядна організація самостійно здійснює збір даних відходів та їх передачу спеціалізованим підприємствам відповідно до чинного законодавства.

Вивіз будівельних відходів планується здійснювати за договором зі спеціалізованими організаціями, ліцензованими на дані види діяльності, відповідно до норм і вимог чинного законодавства.

Лакофарбові матеріали та їхні розчинники будуть надходити на будівельний майданчик у спеціальній закупореній тарі в кількості – не більше однозмінної потреби.

Під час виконання підготовчих і будівельних робіт буде забезпечено:

- використання спеціалізованої та справної техніки;
- недопущення змішування відходів, забезпечення належного зберігання та складування відходів;
- вивезення відходів, які утворюються в період проведення робіт, згідно з укладеними договорами.

Оцінка за видами та кількістю очікуваних відходів при експлуатації

У процесі виробництва діоксиду хлору відходи не утворюються.

При експлуатації цеху діоксиду хлору утворюються такі види відходів:

1. Код та назва за Національним переліком відходів – 20 01 21 Люмінесцентні лампи та інші ртутьвмісні відходи*

Для зовнішнього освітлення майданчика використовуються металлогалогенні лампи фірми Osram 400W/125V 34000lm/5200K тип E40 з терміном служби 16 000 год, протягом року проходять заміна ламп даного типу у кількості складає 10 одиниць.

Для внутрішнього освітлення приміщень використовуються люмінесцентні лампи фірми Osram 58Вт G13 4000К 220В форм фактор Т8 кількість ламп, що проходять заміну протягом року складає 15 одиниць. Для внутрішнього освітлення приміщень використовуються люмінесцентні лампи фірми Osram 58Вт G13 4000К 220В форм фактор Т8 кількість ламп, що проходять заміну протягом року складає до 15 одиниць.

На даний вид ламп поширюються вимоги щодо відходів електричного та електронного обладнання WEEE (Waste Electrical and Electronic Equipment) встановлені Директивою 2012/19/ЄС, зокрема максимально допустиме значення концентрації речовини (ртуті) щодо маси гомогенних матеріалів –до 0,1%, фактичний вміст ртуті в одній металлогалогенній лампі лампи фірми Osram лампі складає 21,0 mg, люмінесцентні лампи фірми Osram – 2,0 mg.

У випадку пошкодження лампи, відповідальна особа повинна швидко і акуратно в гумових рукавичках збирати уламки лампи в пакет, а місце, де розбилася лампа, обробляється 1% розчином калію перманганату і добре провітрюється приміщення. Пакет із розбитою лампою необхідно передати на утилізацію спеціалізованим організаціям.

Нові та відпрацьовані лампи зберігаються у заводській упаковці, що забезпечує безпечне зберігання та транспортування. Передача на оброблення передається спеціалізованим підприємствам згідно підписаних договорів.

2. *Код та назва за Національним переліком відходів – 20 01 10 Одяг*

До складу даної групи відходів включено спецодяг, що вийшов з ужитку, і якій видається робітникам підприємства, відповідно вимогам Наказу Державного комітету України з нагляду за охороною праці «Про затвердження норм безплатної видачі спеціального одягу, спеціального взуття та інших засобів індивідуального захисту працівникам певних професій».

Розрахунок річної витрати спецодягу виконано виходячи з норм безкоштовної видачі спецодягу по окремим професіям. Маса використовуваного на протязі року спецодягу (M^i) є сумою маси окремих видів ЗІЗ (m^i), якими передбачено забезпечити N працівників $i_{тої}$ професії на протязі року.

Кількість утворюваних відходів зношеного спецодягу та ЗІЗ розраховуємо за формулою:

$$M = m * n ,$$

де:

n – максимальна кількість виробів i-го виду (спецодягу чи ЗІЗ), які підлягають заміні, шт.;

m – вага одного виробу *i*-го виду, кг.

Вихідні дані, необхідні для розрахунку та результати розрахунків відходів зношеного спецодягу, що утворюються на підприємстві протягом року, наведені в таблиці нижче:

Розрахунок обсягів утворення зношеного спецодягу

Таблиця 1.5.2.

Найменування	**Кіл-ть працівників, отримуючих спецодяг, осіб**	**Річна потреба, од.** ***п.3/п.2***	**Вага 1 од., кг**	**Нормативно-допустимий об'єм утворення, $H_{н.доп}$, кг/рік** ***п.4*п.5***
1	**3**	**4**	**5**	**6**
Костюм бавовняний	25	25	2,0	50
Куртка утеплена	25	25	2,5	62,5
Костюм кислотозахисний	25	25	1,8	45
Рукавиці комбіновані, гумові	25	25	0,3	7,5
Засоби індивідуального захисту (рукавички, респіратори, ін.)	25	25	0,25	6,25
Черевики шкіряні	12	25	2,5	62,5
Всього				234

* до зносу

Отже, ***нормативно-допустимий*** об'єм утворення відходів зношеного спецодягу:

10^{-3} - переводний коефіцієнт

$$H_{н.доп} = 0,234\ т/рік$$

3.Код та назва за Національним переліком відходів – 20 03 01 Змішані побутові відходи

Кількість утворених за підготовчий період твердих побутових відходів визначається за формулою:

$$V_N = N * q * T / 1000, т$$

де :

V_N – норматив утворення відходів, т;

N- кількість робочих місць - 25;

q – середня на добу норма утворення відходів побутових на 1 особу, 0,78 кг/добу

T – тривалість проведення будвельних робіт , 365 днів.

Відповідно до Розпорядження Київської міської військової адміністрації «Про затвердження норм надання послуг з вивезення побутових відходів у місті Києві на 2023-

2027роки» від 31.01.2023 № 59 норма утворення побутових відходів на 1 робоче місце - 0,78 кг/добу.

$$V_{N.} = 25*0,78*365/1000 = 7,1 \ т/рік$$

4. Код та назва за Національним переліком відходів –20 03 03 Змет від прибирання вулиць

Відходи, одержані в процесі очищення території майданчика з твердим покриттям. Утворюються при підтриманні задовільного санітарного стану території і передбачає регулярне прибирання твердих асфальтобетонних покрить. Норма утворення змету з території складає до 0,01 т/рік з 1 м^2 твердих покрить, які прибираються. Загальна площа території, яка прибирається – 385,4м^2.

Розрахунок проводиться на підставі «Правил надання послуг з вивезення побутових відходів» затверджених Постановою КМУ від 10.12.2008 р. №1070» за формулою:

M = S × m, т/рік,

де S – площа твердих покриттів, що прибираються, м^2 = 385.4 м^2 ;

m – питома величина утворення з 1 м^2 твердих покриттів, m = 0,005 т/м^2 .

Кількість відходів від прибирання території складає: 0,005×385,4= 1,93 т/рік.

Таблиця 1.5.3 – Перелік та кількість відходів, що утворюються при експлуатації цеху діоксиду хлору

№	Назва та код відходу відповідно до Національного переліку відходів	Небезпечні відходи/відходи, що не є небезпечними відповідно до Національного переліку відходів	Кількість відходів, тон	Спосіб поводження з відходами	Місце захоронення, утилізації
1	Люмінесцентні лампи та інші ртутьвмісні відходи Код відходів – 20 01 21*	Небезпечні відходи	Osram 400W- 10 од. Osram 58W - 15 од.	зберігаються у заводській упаковці для забезпечує безпечне зберігання та транспортування	Вивезення спеціалізов аним підприємст вом на утилізацію або переробку Додаток Е
2	Код та назва за Національним переліком відходів – 20 01 10 Одяг	Відходи, що не є небезпечними	0,234	безоплатна видача спецодягу, спецвзуття та інших засобів індивідуального захисту працівникам	Вивезення спеціалізов аним підприємст вом на утилізацію Додаток Е
3	Змішані побутові відходи. Код відходу - 20 03 01	Відходи, що не є небезпечними	7,1	тимчасове зберігання в контейнері	Вивезення спеціалізов аним підприємст вом на утилізацію Додаток Е
4	Змет від прибирання вулиць Код відходів –20 03 03	Відходи, що не є небезпечними	1,93	тимчасове зберігання в контейнері	Вивезення спеціалізов аним підприємст вом на утилізацію Додаток Е

Усі відходи, що утворюються на підприємстві мають визначені шляхи управління з ними, більше того, утворюються в незначних кількостях, в результаті чого можна

зробити висновок, що реалізація планованої діяльності не призведе до помірного порушення природних компонентів та носить допустимий вплив на навколишнє середовище.

Відповідно до ДБН В.2.2-9-2018 система видаляння сміття, відходів і нечистот у громадських будинках повинна відповідати загальним вимогам до санітарно-гігієнічних приміщень і пристроїв при цьому особлива увага приділяється запобіганню загрози забруднення повітря, води, ґрунтів та можливості розповсюдження паразитуючих комах, гризунів та інших шкідників.

Засоби управління зі сміттям повинні бути узгоджені з системою очищення населеного пункту.

Контейнерні майданчики повинні мати водонепроникне тверде покриття та бути обладнані навісами, огорожею та ізольовані від об'єктів обслуговування населення.

Перевезення окремих складових побутових відходів, що не загнивають та не утворюють неприємних запахів, допускається здійснювати рідше, за графіками, узгодженими у відповідності до Закону України «Про управління відходами».

Оцінка за видами та кількістю очікуваного забруднення повітря при проведенні робіт з реконструкції

Вплив на довкілля під час будівельних робіт матиме короткостроковий тимчасовий характер. При проведенні цих робіт на території планованої діяльності в цілому на оточуюче середовище буде впливати ряд негативних чинників, до яких належать викиди в атмосферне повітря забруднюючих речовин від земляних робіт, газового різання металузварювальних та фарбувальних робіт, а також руху транспортних засобів під час виконання будівельно-монтажних робіт.

Всі джерела викидів забруднюючих речовин відносяться до неорганізованих з непостійністю та циклічністю викидів, тому відносяться до нестаціонарних джерел викидів. При виконанні будівельних та монтажних робіт доставка необхідних матеріалів, конструкцій, обладнання здійснюється автотранспортом.

Виконання будівельно-монтажних робіт буде здійснюватись 12місяців, а 6місяців із них будуть проводитися земельні та розвантажувально – завантажувальні роботи(132 робочих днів, в одну 8 годину зміну.

Розрахунки викидів забруднюючих речовин в атмосферу у результаті виконання підготовчих і будівельних робіт

Розрахунок викидів забруднюючих речовин в атмосферу

при перевалці, переміщенні матеріалу

Виконання земляних робіт (виїмка та зрізання верхнього грунтового шару, лаштування траншей та котлованів, засипка ґрунту із трамбуванням) зумовлює надходження в атмосферне повітря недиференційованого за складом пилу (аерозолю).

Орієнтовно в процесі будівельних робіт здійснюватиметься зняття ґрунтово-рослинного шару товщиною від 0,3 до 2,3 м. Знятий ґрунт в подальшому буде використано при благоустрої території.

Кількість пилу, що виділяється при навантаженні порід будівельною технікою, визначається за розрахунковою формулою, наведеною у п. 4.3.5.3. Выбросы при выемочнопогрузочных работах. Неорганизованные источники выбросов в промышленности строительных материалов, «Збірник методик по розрахунку вмісту забруднюючих речовин в викидах від неорганізованих джерел забруднення атмосфери», УкрНТЕК, Донецьк, 2000:

$$Q = \frac{P_1 \cdot P_2 \cdot P_3 \cdot P_4 \cdot P_5 \cdot P_6 \cdot B' \cdot G \cdot 10^6}{3600}, \text{ г/с}$$

де:

P_1 - вагова частка фракції пилу в матеріалі, P_1 грунт = 0,05, P_1 щебінь = 0,04, P_1 пісок = 0,05;

P_2 - частка пилу (від всієї маси пилу), яка переходить в аерозоль P_2 грунт = 0,02, P_2 щебінь = 0,02, P_2 пісок = 0,03;

P_3 - коефіцієнт, що враховує швидкість вітру в зоні роботи обладнання, P_3 = 1;

P_4 - коефіцієнт, що враховує вологість матеріалу, P_4 грунт = 0,8, P_4 щебінь = 0,01, P_4 пісок = 0,8 ;

P_5- коефіцієнт, який враховує крупність матеріалу P_5 грунт = 0,7, P_5 щебінь = 0,4, P_5 пісок = 1;

P_6- коефіцієнт, що враховує місцеві умови, P_6 = 1 ;

B` - коефіцієнт, що враховує висоту пересипки, B` = 0,7 ;

G - кількість навантаженої породи, *G грунт* = 0,028409 т/год, *G* щебінь = 0,020779 т/год, *G* пісок = 0,042208 т/год.

Таблиця 1.5.4– Результат розрахунку викиду при навантаженні порід

Назва речовини	Тривалість робіт	Величина викиду	
Речовини у вигляді суспендованих твердих частинок недиференційова-них за складом	год/рік	г/с	т/рік
	1056	0,0129	0,0492

Кількість пилу, що виділяється при русі автомобілів по території будівництва, визначається за розрахунковою формулою, наведеною у п. 4.3.5.1. Выбросы при автотранспортных работах. Неорганизованные источники выбросов в промышленности

строительных материалов», «Збірник методик по розрахунку вмісту забруднюючих речовин в викидах від неорганізованих джерел забруднення атмосфери», УкрНТЕК, Донецьк, 2000:

$$Q = \frac{C_1 \cdot C_2 \cdot C_3 \cdot C_6 \cdot N \cdot L \cdot C_7 \cdot q_1}{3600} + C_4 \cdot C_5 \cdot C_6 \cdot q_2' \cdot F_0 \cdot n, \text{ г/с}$$

де:

C_1 – коефіцієнт, що враховує середню вантажопідйомність одиниці транспорту, $C_1 = 1$;

C_2 – коефіцієнт, що враховує середню швидкість руху транспорту на будівництві, $C_2 = 0{,}6$;

C_3 – коефіцієнт, що враховує стан доріг, $C_3 = 0{,}5$;

C_4 – коефіцієнт, що враховує профіль поверхні матеріалу на платформі, $C_4 = 1{,}4$;

C_5 – коефіцієнт, що враховує швидкість обдуву матеріалу, $C5 = 1$;

C_6 – коефіцієнт, що враховує вологість поверхневого шару матеріалу, C_6 *грунт* = 0,8, C_6 *щебінь* = 0,01, C_6 *пісок* = 0,8;

C_7 – коефіцієнт, що враховує долю пилу, що виноситься в атмосферу, $C_7 = 0{,}01$;

N – кількість ходок всього транспорту в годину, $N = 4$;

L – середня протяжність однієї ходки в межах будівництва, $L = 0{,}2$ км;

q_1 – пиловиділення в атмосферу на 1 км пробігу, $q_1 = 1450$;

q_2` – пиловиділення з одиниці фактичної поверхні матеріалу на платформі, $q_2$` = 0,002 г/м^2 в с.

F_0 – середня площа платформи, $F_0 = 12$ м^2;

n – кількість машин, що працюють на будівництві, n = 1.

Таблиця 1.5.5– Результат розрахунку викиду при русі техніки по території будівництва

Назва речовини	Тривалість робіт	Величина викиду	
Речовини у вигляді суспендованих твердих частинок недиференційованих за складом	год/рік	г/с	т/рік
	1056	0,00687	0,02178

Кількість пилу, що виділяється при переробці (переміщенні, перевалці) та при статичному зберіганні щебеню, визначається за розрахунковими формулою, визначається за розрахунковою формулою, наведеною у п. 4.3.4. Пересипка матеріалів, що пилять. Неорганизованные источники выбросов в промышленности строительных материалов», «Збірник методик по розрахунку вмісту забруднюючих речовин в викидах від неорганізованих джерел забруднення атмосфери», УкрНТЕК, Донецьк, 2000:

$$Q = \frac{k_1 \cdot k_2 \cdot k_3 \cdot k_4 \cdot k_5 \cdot k_7 \cdot G \cdot 10^6 \cdot B`}{3600}, \text{ г/с}$$

де:

k_1 – ваговий вміст пилу в матеріалі, k_1 *грунт* = 0,05, k_1 *щебінь* = 0,04, k_1 *пісок* = 0,05;

k_2 – доля пилу, що переходить в аерозоль, k_2 *грунт* = 0,02, k_2 *щебінь* = 0,02, k_2 *пісок* = 0,03;

k_3 – коефіцієнт, що враховує місцеві метеоумови, k_3 = 1;

k_4 – коефіцієнт, що враховує місцеві умови, ступінь захищеності вузла від зовнішніх впливів, умови пилоутворення, k_4 = 1;

k_5 – коефіцієнт, що враховує вологість матеріалу, k_5 *грунт* = 0,8, k_5 *щебінь* = 0,01, k_5 *пісок* = 0,8;

k_7 – коефіцієнт, що враховує крупність матеріалу, k_7 *ґрунт* = 0,7, k_7 *щебінь* = 0,4, $k_{7\ пісок}$ = 1;

G – кількість переробленої породи, *G грунт* = 0,028409 т/год, *G* щебінь = 0,020779 т/год, *G* пісок = 0,042208 т/год.

B` – коефіцієнт, що враховує висоту пересипки, *B*` = 0,5.

Таблиця 1.5.6– Результат розрахунку викиду при навантаженні порід

Назва речовини	Тривалість робіт	Величина викиду	
Речовини у вигляді суспендованих твердих частинок недиференційованих за складом	год/рік	г/с	т/рік
	1056	0,0093	0,035

Кількість пилу, що виділяється при статичному зберіганні порід, визначається за розрахунковою формулою, наведеною у п. 4.3.4.2. Сдувы пыли. Неорганизованные источники выбросов в промышленности строительных материалов», «Збірник методик по розрахунку вмісту забруднюючих речовин в викидах від неорганізованих джерел забруднення атмосфери», УкрНТЕК, Донецьк, 2000:

$$Q = k3 \cdot k4 \cdot k5 \cdot k6 \cdot k7 \cdot q` \cdot F, \text{ г/с}$$

де:

k_3 – коефіцієнт, що враховує місцеві метеоумови, k_3 = 1;

k_4 – коефіцієнт, що враховує місцеві умови, ступінь захищеності вузла від зовнішніх впливів, умови пилоутворення, k_4 = 1;

k_5 – коефіцієнт, що враховує вологість матеріалу, k_5 *грунт* = 0,8, k_5 *щебінь* = 0,01, k_5 *пісок* = 0,8;

k_6 – коефіцієнт, що враховує профіль поверхні матеріалу, що складається, k_6 = 1;

k_7 – коефіцієнт, що враховує крупність матеріалу, k_7 *грунт* = 0,6, k_7 *щебінь* = 0,4, k_7 *пісок* = 1;

q` – виніс пилу з одного квадратного метра фактичної поверхні, *q=0,002;*

F – поверхня пиління в плані, F = 5 м^2.

Таблиця 1.5.7 – Результат розрахунку викиду при тимчасовому зберіганні порід

Назва речовини	Тривалість робіт	Величина викиду

Речовини у вигляді суспендованих твердих частинок недиференційованих за складом	год/рік	г/с	т/рік
	500	0,00564	0,02144

Розрахунок викидів забруднюючих речовин в атмосферне повітря при проведенні зварювальних робіт та газового різання металів

При виконанні монтажу обладнання передбачене проведення зварювання металів та газового різання сталі. Під час даних процесів утворюватимуться викиди забруднюючих речовин. Передбачено використовувати зварювальні електроди марок: АНО-6 та УОНІ-13/45 або їх аналоги. Розрахунок викидів забруднюючих речовин в атмосферне повітря виконаний відповідно до «Збірника показників емісії (питомих викидів) забруднюючих речовин в атмосферне повітря різними виробництвами», т.1, Донецьк, 2004 р.

Розрахунок викидів забруднюючих речовин при зварюванні/різанні здійснюється за формулою:

$$G = q \times Q / 1000000, \text{ т/ період виконання буд.робіт;}$$

$$M = q \times Q / 3600 / T, \text{ г/с,}$$

де:

G, M – кількість забруднюючої речовини, т/ період виконання буд.робіт, г/с;

q – питомі викиди забруднюючих речовин, г/кг, зварювальних матеріалів, що витрачаються. Визначаються за таблицею V-1. Для газового різання – г/погонний метр. Визначаються за таблицею V-5;

Q – витрата електродів для зварювання, кг/період виконання буд.робіт, або погонний метр для газового різання (пог.м./період виконання буд.робіт);

T – час роботи, год/ період виконання будівельних робіт.

Таблиця 1.5.8– Вихідні дані і результати розрахунку під час зварювальних робіт

Найменування сировини, матеріалів	*Кількість*	*Час роботи*
Електроди АНО-6	50 кг	200 год
Електроди УОНІ-13/45	50 кг	200 год

Таблиця 1.5.9. – Показники емісії (питомі викиди) забруднюючих речовин в атмосферне повітря при виконанні зварювальних робіт

Код та найменування забруднюючої речовини		*Показники емісії (питомі викиди) забруднюючих речовин в атмосферне повітря, г/кг*	
		АНО-6	УОНІ-13/45
123	Заліза оксид (у перерахунку на залізо)	14,35	10,69
143	Марганець і його сполуки (у перерахунку на діоксид марганцю	1,95	0,51

323	Кремнію діоксид аморфний (Аеросил-175)	-	1,4
343	Фториди добре розчинні неорганічні (фторид натрію, гексафтор-силікат натрію) /у перерахунку на фтор/	-	4,4
344	Фториди погано розчинні неорганічні (фторид алюмінію, фторид кальцію, гексафторалюмінат натрію) /у перерахунку на фтор/	-	2,2
342	Фтористі газоподібні сполуки (фтористий водень, чотирифто-ристий кремній) /у перерахунку на фтор/	-	1

Результати розрахунку викидів забруднюючих речовин в атмосферне повітря при виконанні зварювальних робіт представлені в табл. нижче.

Таблиця 1.5.10.– Результати розрахунку викидів забруднюючих речовин в атмосферне повітря при виконанні зварювальних робіт

Код та найменування забруднюючої речовини		Електроди марки АНО-6		Електроди марки УОНІ-13/45	
		г/с	т/період виконання буд. робіт	г/с	т/період виконання буд. робіт
123	Заліза оксид (у перерахунку на залізо)	0,000997	0,000718	0,000742	0,000535
143	Марганець і його сполуки (у перерахунку на діоксид марганцю)	0,000135	0,000098	0,000035	0,000026
323	Кремнію діоксид аморфний (Аеросил-175	-	-	0,000097	0,000070
343	Фториди добре розчинні неорганічні (фторид натрію, гексафтор-силікат натрію) /у перерахунку на фтор	-	-	0,000306	0,000220
344	Фториди погано розчинні неорганічні (фторид алюмінію, фторид кальцію, гексафторалюмінат натрію) /у перерахунку на фтор/	-	-	0,000153	0,000110
342	Фтористі газоподібні сполуки (фтористий водень, чотирифтористий кремній) /у перерахунку на фтор/	-	-	0,000069	0,000050

<u>Всього при виконанні зварювальних робіт:</u>

Код та найменування забруднюючої речовини		Обсяг викидів	
		г/с	т/період виконання
123	Заліза оксид (у перерахунку на залізо)	0,001739	0,001252
143	Марганець і його сполуки (у перерахунку на діоксид марганцю)	0,000171	0,000123
323	Кремнію діоксид аморфний (Аеросил-175)	0,000097	0,000070
342	Фториди добре розчинні неорганічні (фторид натрію, гексафтор-силікат натрію) /у перерахунку на фтор/	0,000306	0,000220
343	Фториди погано розчинні неорганічні (фторид	0,000153	0,000110

	алюмінію, фторид кальцію, гексафторалюмінат натрію) /у перерахунку на фтор/		
344	Фтористі газоподібні сполуки (фтористий водень, чотирифто-ристий кремній) /у перерахунку на фтор/	0,000069	0,000050

Таблиця 1.5.11 – Вихідні дані для розрахунку величин викидів при газовому різанні

Процес різання, вид матеріалу	К-сть постів	Товщина матеріалу, що ріжеться, мм	Кіл-ть погон. метрів при різанні, пог.м/період виконання буд.робіт	Час роботи, год/період виконання буд.робіт	Час роботи, год/період виконання буд.робіт	Марганець (IV) оксид	Хрому оксид (VI)	Азоту діоксид	Вуглецю оксид
					г/пог.м	г/пог.м	г/пог.м	г/пог.м	г/пог.м
Газове різання (сталь вуглецева низьколегована)	1	5	50	70	2,18	0,07	-	1,18	1,50
Газове різання (сталь якісна легована)	1	10	50	70	4,77	-	0,23	1,49	1,90

Таблиця 1.5.12 – Результати розрахунку викидів забруднюючих речовин в атмосферне повітря при виконанні газового різання

Код та найменування забруднюючої речовини		Обсяг викидів (низьколегована сталь)		Обсяг викидів (якісна легована сталь)	
		г/с	т/період виконання	г/с	т/період виконання
123	Заліза оксид (у перерахунку на залізо)	0,000433	0,000109	0,000946	0,000239
143	Марганець і його сполуки (у перерахунку на діоксид марганцю)	0,000014	0,000014	-	-
203	Хром шестивалентний (у перерахунку на триоксид хрому)	-	-	0,000046	0,000012
301	Азоту діоксид	0,000234	0,000059	0,000296	0,000075
337	Вуглецю оксид	0,000298	0,000075	0,000377	0,000095

Всього при виконанні газового різання сталі:

Код та найменування забруднюючої речовини		Обсяг викидів (якісна легована сталь)	
		г/с	т/період виконання
123	Заліза оксид (у перерахунку на залізо)	0,001379	0,000348
143	Марганець і його сполуки (у перерахунку на діоксид марганцю)	0,000014	0,000004
203	Хром шестивалентний (у перерахунку на триоксид хрому)	0,000046	0,000012
301	Азоту діоксид	0,000530	0,000134
337	Вуглецю оксид	0,000675	0,000170

Розрахунок викидів забруднюючих речовин в атмосферне повітря при проведенні фарбувальних робіт

Після закінчення монтажних робіт виконуються лакофарбові роботи. Фарбування металевих конструкцій та надземної частини трубопроводів передбачається фарбою з попереднім нанесенням ґрунту. При фарбувальних роботах в атмосферу виділяються пари розчинника та аерозоль лакофарбових матеріалів (ЛФМ).

Розрахунок викидів забруднюючих речовин проводився відповідно до методики «Сборник методик по расчету выбросов в атмосферу загрязняющих веществ различными производствами» – Л., Гидрометеоиздат, 1986 г. , згідно Додатку 6 Наказу Міндовкілля №193 від 15.03.2021, щодо Рекомендованих методик розрахунку викидів забруднюючих речовин в атмосферне повітря, а також перелік нормативно-методичної документації, яка використовується при обґрунтуванні обсягів викидів забруднювальних речовин в атмосферне повітря стаціонарними джерелами (у доповнення до додатку 4).

Валовий викид індивідуального леткого компоненту при нанесенні та сушінні визначається за формулою:

$$Мхок(суш) = mк * fp * \delta p * \delta x * (1 - j) * 10^{-9}, \text{ т/період виконання буд.робіт,}$$

де mк – маса фарби (розчинника), яка використовується для покриття, кг;

fp – вміст леткої частки (розчинника) в лакофарбових матеріалах (ЛКМ), % мас;

δp – частка розчинника, що виділяється при нанесенні або при сушінні, %;

δx – вміст компонента «Х» в леткій долі ЛКМ, % мас;

j – ефективність газоочисного обладнання (дорівнює 0).

Потужність викиду при нанесенні матеріалів та сушінні виробів визначається за формулою:

$$M = M(\text{т/рік}) * 10^{6} / T / 3600, \text{ г/с}$$

де М – валовий викид забруднюючих речовин, т/ період виконання буд.робіт;

Т – час роботи (для одиниці обладнання), год/ період виконання буд.робіт.

Розрахунки викидів забруднюючих речовин в атмосферу при проведенні фарбувальних робіт наведено нижче в таблицы 1.5.13.

Таблиця 1.5.14 – Вихідні дані і результати розрахунків викидів забруднюючих речовин в атмосферу при проведенні фарбувальних робіт

Найменування ЛКМ	Маса фарби (розчинника), mк, кг	Частка аерозолю, що виділяється при фарбуванні, δа, %	Частка розчинника, що виділяється при фарбуванні або сушінні, δр, %	Вміст летючої частки або сухої частки в ЛКМ, fр, % мас	Вміст компонента "Х" в леткій долі ЛКМ, δх, % мас	Найменування забруднюючої речовини	Час роботи, год/період виконання буд.робіт	Потужність викиду, г/с	Валовий викид, т/період виконання буд.робіт
1	2	3	4	5	6	7	8	9	10
при нанесені									
ПФ-115	80	30	25	45	50	Ксилол	100	0,012500	0,004500
					50	Уайт-спірит		0,012500	0,004500
					-	Аерозоль фарби		0,000300	0,000108
Р-4 розчинник	5	0	25	100	26	Ацетон	100	0,000903	0,000325
					12	Бутилацетат		0,000417	0,000150
					62	Толуол		0,002153	0,000775
при сушинні									
ПФ-115	80	0	75	45	50	Ксилол	500	0,007500	0,013500
					50	Уайт-спірит		0,007500	0,013500
Р-4 розчинник	5	0	75	100	26	Ацетон	500	0,000542	0,000975
					12	Бутилацетат		0,000250	0,000450
					62	Толуол		0,001292	0,002325

Всього при проведенны фарбувальних робіт:

Ксилол	*0,02000*	*0,018000*
Уйт-спірит	0,02000	0,018000
Аерозоль фарби	0,000300	0,000108
Ацетон	0,000842	0,001300
Бутилацетат	0,000667	0,000600
Толуол	0,003444	0,003100

Розрахунок викидів забруднюючих речовин в атмосферу від двигунів внутрішнього згоряння будівельної техніки

Під час будівельних робіт буде застосовуватися наступна техніка: екскаватор, бульдозер, автокран, автосамоскид. Весь транспорт, задіяний набудівництві, функціонує на дизельному паливі.

Розрахунок проводиться відповідно до методики – «Методика розрахунку викидів забруднюючих речовин пересувними джерелами», ТОВ «УкрНТЕК», 2000 р. Розрахунок викидів забруднюючих речовин від автотранспорту проводиться, згідно з витратою палива, за формулою:

$$M\ (\text{т/рік}) = Мп * gci * Кт / 1000,\ \text{т/період виконання буд. робіт};$$

$$M\ (\text{г/с}) = Мп1 * gci * Кт / 3600 * 1000 * n,\ \text{г/с},$$

Де

Мп – витрата палива, т/період виконання буд. робіт;

Мп1 – витрата палива на одиницю автотранспорту, т/год;

gci – середній викид на одиницю використаного палива, кг/т;

Кт – коефіцієнт, що враховує вплив технічного стану автомобіля на викиди забруднюючих речовин;

n – кількість автомобілів, що одночасно маневрують.

Розрахунок витрати палива від маневрування автотранспорту (т/період виконання буд. робіт) проводиться за формулою:

$$Мп = Мп1 * T * n,\ \text{т/рік}$$

де:

Мп1 – витрати палива на маневрування одиниці автотранспорту, т/год;

n – кількість автомобілів, що одночасно маневрують;

T – час маневрування автотранспорту, год/період виконання будівельних робіт.

Розрахунок витрати палива на маневрування одиниці автотранспорту здійснюється за формулою (т/год):

$$Мп1 = Y / 100 * L / T1 * q / 1000,\ \text{т/год}$$

де Y – середня норма витрати палива, л/100 км;

L – шлях, що проходить автомобіль, км;

T1 – час одного роз’їзду одиниці автотранспорту на майданчику, год;

q – густина палива, кг/л.

Вихідні дані та результати розрахунку наведені в таблицях нижче.

Таблиця 1.5.15 – Вихідні дані проведення розрахунку викидів забруднюючих речовин

Тип транспортного засобу	*Вид палива*	Кількість автомобілів, од.	Середня норма витрати палива (Y), л/100 км	Кількість автомобілів, що одночасно маневрують (n), од.	Густина палива (q), кг/л	Шлях, що проходить автомобіль (L), км	Час роз'їзду одиниці автотранспорту на майданчику (T1), год	Час маневрування автотранспорту (T), год	Витрата палива на маневрування автотранспорту (Мп), т/період виконання буд.робіт	Витрата палива на маневрування одиниці автотранспорту (Мп1), т
Вантажні	Дизельне пальне	2	25	2	0,85	0,1	0,05	500	0,425	0,000425

Таблиця 1.5.16. – Вихідні дані проведення розрахунку викидів забруднюючих речовин (значення усереднених викидів забруднюючих речовин та коефіцієнту, що враховує технічний стан автомобіля)

Тип транспортного засобу	Вид палива	Кт - коефіцієнт, що враховує технічний стан автомобіля				Значення усереднених викидів забруднюючих речовин автомобілями (gci), кг/т палива				
		CO	CH	NO_X	C	g_{coy}	g_{cny}	g_{NOxy}	g_{Cy}	g_{SO2y}
Вантажні	Дизельне пальне	1,5	1,4	0,95	1,8	36	6,2	31,5	3,85	5

Таблиця 1.5.17 – Результати розрахунку викидів забруднюючих речовин в атмосферне повітря

Тип транспортного засобу	Вид палива	Кількість автомобілів, що одночасно маневрують (n), од	Викид CO		Викид вуглеводнів граничних C12-C19		Викид NOx		Викид сажі		Викид SO2	
			г/с т	т/період вик. буд.робіт	г/с	т/період вик. буд.робіт	г/с	т/період вик. буд.робіт	г/с	*т/період вик. буд.робіт*	г/с	т/період вик. буд.робіт
Вантажні	Дизельне пальне	2	0,012750	0,022950	0,002049	0,003689	0,007066	0,012718	0,001636	0,002945	0,001181	0,002125

Перелік видів та обсягів забруднюючих речовин, які викидаються в атмосферне повітря під час будівельних робіт наведено нижче в таблиці 1.5.16

Таблиця 1.5.18 – Валові викиди забруднюючих речовин при будівництві об'єкта

Забруднююча речовина		ГДК м.р., ГДК с.д., (ОБРД), мг/м^3	Клас небезпеки	Валовий викид забруднюючих речовин, т/період т
Код	Найменування			
06000 337	Оксид вуглецю	5,0	4	0,02309
04001 301	Оксиди азоту (оксид та діоксид азоту) у перерахунку на діоксид азоту	0,2	3	0,012852
05001 330	Діоксид сірки (діоксид та триоксид) у перерахунку на діоксид сірки	0,5	3	0,002125
2754	Вуглеводні граничні С12-С19 у перерахунку на сумарний органічний вуглець	1	4	0,003689
03000 2902	Речовини у вигляді суспендованих твердих частинок недиференційованих за складом	0,5	3	0,12742
328	Сажа	0,15	3	0,002945
01003 123	Залізо та його сполуки (у перерахунку на залізо)	0,04	3	0,0016
01104 143	Манган та його сполуки в перерахунку на діоксид мангану	0,01	2	0,000127
323	Кремнію діоксид аморфний (Аеросил-175)	0,02 (ОБРВ)	-	0,000070
342	Фториди добре розчинні неорганічні (фторид натрію, гексафтор-силікат натрію) /у перерахунку на фтор/	0,03	2	0,000220
343	Фториди погано розчинні неорганічні (фторид	0,2	2	0,000110

	алюмінію, фторид кальцію, гексафторалюмінат натрію) /у перерахунку на фтор/			
344	Фтористі газоподібні сполуки (фтористий водень, чотирифто-ристий кремній) /у перерахунку на фтор/	0,02	2	0,000050
1401	Ацетон	0,35	4	0,001300
1210	Бутилацетат	0,1	4	0,000600
621	Толуол	0,6	3	0,003100
11030 616	Ксилол	0,2	3	0,018000
2752	Уайт-спірит	1	-	0,018000
11510	Аерозоль фарби	0,1 (ОБРД)	-	0,000108
203	Хром шестивалентний (у перерахунку на триоксид хрому)	0,002	5	0,000004
Всього:				0,21541

Визначення доцільності проведення розрахунків розсіювання шкідливих речовин на ЕОМ.

Згідно з п.5.21 ОНД-86, для прискорення та спрощення розрахунків приземних концентрацій шкідливих речовин розглядаємо лише ті викиди, для яких М/ПДК більше Ф;

Ф=0,01Н при Н більше 10м,

Ф= 0,1 при Н менше 10м.

Де М - сумарне значення викиду від всіх джерел підприємства, яке відповідає найбільш несприятливим умовам викиду;

ПДК - максимально разова гранично-допустима концентрація, мг/м^3;

Н - середньозважена по підприємству висота джерел викидів, яка розраховується по формулі:

$$M = \frac{\sum MiHi}{\sum M}$$

де M_i, Hi - викид та висота I-ого джерела викидів;

M_i - повний викид по всім джерелам.

Оскільки висота всіх джерел викидів менша 10м, приймаємо Ф=0,1

Результати розрахунку приведені в таблиці:

Таблиця 1.5.19

Забруднююча речовина		ГДК м.р., ГДК с.д., (ОБРД), мг/м^3	М, г/с	Н,м	Ф	М/ГДК	Так/ні
Код	Найменування						
06000 337	Оксид вуглецю	5,0	0,013425	5	0,1	0,0026	Ні
04001 301	Оксиди азоту (оксид та діоксид азоту) у перерахунку на діоксид азоту	0,2	0,007596	5	0,1	0,037	Ні
05001 330	Діоксид сірки (діоксид та триоксид) у перерахунку на діоксид сірки	0,5	0,001181	5	0,1	0,0024	Ні
2754	Вуглеводні граничні С12-С19 у перерахунку на сумарний органічний вуглець	1	0,002049	5	0,1	0,002049	Ні
03000 2902	Речовини у вигляді суспендованих твердих частинок недиференційованих за складом	0,5	0,0336	5	0,1	0,06942	Ні
328	Сажа	0,15	0,001636	5	0,1	0,01	Ні
01003 123	Залізо та його сполуки (у перерахунку на залізо)	0,04	0,003118	5	0,1	0,0779	Ні
01104 143	Манган та його сполуки в перерахунку на діоксид мангану	0,01	0,000185	5	0,1	0,0185	Ні
323	Кремнію діоксид аморфний (Аеросил-175)	0,02 (ОБРВ)	0,000097	5	0,1	0,00485	Ні
342	Фториди добре розчинні неорганічні (фторид натрію, гексафтор-силікат натрію) /у перерахунку на фтор/	0,03	0,000306	5	0,1	0,0102	Ні

343	Фториди погано розчинні неорганічні (фторид алюмінію, фторид кальцію, гексафторалюмінат натрію) /у перерахунку на фтор/	0,2	0,000153	5	0,1	0,0008	Ні
344	Фтористі газоподібні сполуки (фтористий водень, чотирифто-ристий кремній) /у перерахунку на фтор/	0,02	0,000069	5	0,1	0,0035	Ні
11030 616	Ксилол	0,2	0,0200	5	0,1	0,1	Ні
2752	Уайт-спірит	1	0,0200	5	0,1	0,02	Ні
11510	Аерозоль фарби	0,1 (ОБРД)	0,0003	5	0,1	0,003	Ні
1401	Ацетон	0,35	0,000842	4	0,1	0,0024	Ні
1210	Бутилацетат	0,1	0,000667	4	0,1	0,0067	Ні
621	Толуол	0,6	0,003444	3	0,1	0,00573	Ні
203	Хром шестивалентний (у перерахунку на триоксид хрому	0,002	0,000046	5	0,1	0,023	Ні

Вище приведений розрахунок викидів забруднюючих речовин показав, що під час проведення будівельних робіт викиди забруднюючих речовин знаходиться в межах 0,1 ГДК, і автоматизований (ЕОЛ)розрахунок розсіювання забруднюючих речовин в атмосферне повітря є не доцільним.

Очікуване забруднення атмосферного повітря в результаті виконання будівельних робіт має тимчасовий характер.

Оцінка очікуваних викидів забруднюючих речовин у атмосферне повітря при експлуатації об'єкту планової діяльності

Підприємства, які впливають на довкілля та джерела забруднення повітряного середовища в безпосередній близькості від Дніпровської водопровідної станції – відсутні.

Процес виробництва діоксиду хлору не супроводжується викидом в атмосферу шкідливих речовин.

Зберігання соляної кислоти передбачено в герметично закритих ємностях, випаровування з яких відводяться до димоуловлювача об'ємом 100л (Borman), наповнений водою. Трубопроводи Н1 ÷ Н4 для відведення випаровувань з ємностей до димоуловлювача заведені в ємність димоуловлювача під рівень води.

Таким чином, в димоуловлювачі утворюється низькоконцентрований розчин кислоти, який скидається через трап (тр2) трубопроводом К3.3 до ємності нейтралізації, нейтралізується розчином кальцинованої соди та перекачуються до існуючих мереж виробничої каналізації.

При розливанні розчинів соляної кислоти необхідна нейтралізація 10%-ним розчином гідрокарбонату натрію та змивання водою.

При розливанні хлориту натрію нейтралізація передбачена водою.

В відділеннях зберігання соляної кислоти та хлориту натрію ємності встановлюються в з/б піддони з хімічностійким покриттям та передбачені ємності нейтралізації V=2 м³.

В виробничих приміщеннях для контролю повітря встановлюються детектори діоксиду хлору в повітрі CHORALERT CA4000 – 3 шт. та газоаналізатори хлористого водню – 2 шт.

При здійсненні планованої діяльності можливість розвитку аварійних ситуацій не призведе до незворотних впливів на повітряне середовище.

Оцінка за видами та кількістю очікуваного забруднення води

Під час реконструкції вода на виробничі, господарсько-побутові та протипожежні потреби буде здійснюватися від існуючого водопроводу ст.Ø500 мм на території Дніпровської ВС.

Забруднення води відсутнє, так як немає забруднених зливових стоків, вся вода, яку будуть використовувати на господарські потреби буде відведена в промколектор, далі – в р. Дніпро (Канівське водосховище).

Утворення виробничих стоків під час будівництва не передбачається.

Скид зворотних стічних вод у здійснюється згідно з дозволом на спеціальне водокористування №52/КІ/49д-23 для ПрАТ «АК «Київводоканал» від 20.11.2023 року та затвердженими гранично допустимими скидами (ГДС) із зворотними водами. Допустимий обсяг скиду -3650 м^3/год, 8937,5 тис. м^3/рік (Додаток Г).

Проектні рішення не матимуть негативного впливу на водні ресурси.

У період експлуатації прогнозне забруднення води

Заходи планованої діяльності не передбачають прямих скидів в поверхневі води, скидів та витоків, які можуть вплинути на водне середовище.

Виробничі стоки відводяться в промисловий колектор ДнВС.

В разі аварійної ситуації розчини реагентів (соляна кислота та хлорит натрію) перекачуються у резервні ємності. Аварійні скиди – нейтралізуються, таким чином, скиди з цеху діоксиду хлору в виробничу каналізацію ДнВС відповідають нормативам на скид в

поверхневі джерела (згідно з Дозволом на спеціальне водокористування №52/КІ/49д-23 для ПрАТ «АК «Київводоканал» від 20.11.2023 року).

Каналізаційні стоки передбачені в існуючу систему госпфекальної каналізації.

Відведення зливових вод від будівлі цеха діоксиду хлору передбачено самопливом по асфальтобенонному покриттю проїздів, вздовж бордюрів, та далі - на існуючі проїзди.

ДнВС відноситься до першої групи підприємств, поверхневий стік з яких за хімічним складом близький до поверхневого стоку селітебних зон і не містить специфічних речовин з токсичними властивостями.

Використання специфічних забруднюючих речовини, викиди в атмосферу речовин, які можуть забруднювати поверхневий стік – відсутні.

Згідно доповнення до технічного завдання на випадок застосування підвищених доз діоксиду хлору (в періоди високої забрудненості сирої води – теплий період року) проектом передбачено застосування хлористого (II) заліза 41%.

Введення розчину хлористого заліза забезпечує регулювання вмісту хлоритів в очищеній воді на рівні < 0,2 мг/дм^3 згідно вимог ДСанПіН 2.2.4-171-10.

Максимальна доза хлористого заліза може скласти до 3,31 г Fe(II) на 1м^3 води.

Введення в воду розчину хлористого заліза відповідно зменшить об’єми введення коагулянту.

Скиди промивних вод з відстійників здійснюються через випуск № 2 у Канівське водосховище:

категорія зворотних вод – без очистки;

клас токсичності зворотних вод – I, нетоксичні;

категорія водокористування водного об’єкту – комунально-побутова;

витрата зворотних вод – 1566,348 тис.м^3/рік.

На даний час фактична концентрація завислих речовин складає 135мг/дм^3, що перевищує затверджені ГДС (рік досягнення ГДС – 2020).

Для досягнення затверджених ГДС, зниження допустимих концентрацій завислих речовин ПрАТ «АК» Київводоканал» передбачені заходи з будівництва споруд по обробці промивних вод та осадів на ДнВС (виконується окремим проектом).

Зміна технології знезараження не вплине на існуючі об’єми скидів виробничих вод та стан поверхневих вод (Канівське водосховище).

При експлуатації споруд, негативних гідрогеологічних змін навколишнього середовища не передбачається.

Негативні впливи на поверхневі води – відсутні.

Проектні рішення забезпечують відсутність об'єктів потенційного ризику та відсутність можливих аварійних ситуацій, які можуть спричинити забруднення водного середовища.

Планована діяльність не матиме негативних впливів на водне середовище.

Оцінка за видами та кількістю забруднення ґрунту та інженерно-геологічні умови планованої діяльності

Впливи на стан ґрунтів при будівництві робіт здійснюються за рахунок порушення ґрунтів при проведенні земляних робіт.

При проведенні будівельних робіт передбачено розробка ґрунтів під котловани та траншеї комунікацій.

Впливи на ґрунти носять тимчасовий характер, ділянки земляних робіт розосереджені по території Дніпровської ВС.

Захист ґрунтів:

При експлуатації будівельної техніки забороняється злив відпрацьованих масел і пального на землю, відпрацьовані мастила повинні збиратися в спеціальний посуд і відправлятися на регенерацію.

По закінченні будівельних робіт необхідно виконати планувальні роботи в місцях де були допущені порушення поверхні ґрунту в процесі будівництва.

Проведення земляних робіт виконується відповідно до законодавчих природоохоронних актів: Закону України «Про охорону навколишнього середовища»; Постанови «Про рекультивацію земель, збереження і раціональне використання родючого шару ґрунту при розробці родовищ корисних копалин і торфу, проведенні геологорозвідувальних, будівельних та інших робіт» і ін.

При експлуатації планованої діяльності

Забруднення ґрунту в процесі експлуатації встановленого обладнання не відбувається. Об’єкт не має неорганізованих забруднених стоків, які можуть потрапити у ґрунт. Планована діяльність не спричинить забруднення ґрунтів пилом, газовими викидами, стічними водами та інші негативні впливи на ґрунти.

Діяльність підприємства не передбачає зростання існуючих статичних навантажень на ґрунти, динамічні навантажені виключені, можливість підтоплення ґрунтів виключена.

Виконання благоустрою території майданчика забудови, озеленення, закріплення ґрунтових ділянок багаторічними травами позитивно вплине на стан ґрунтів.

Територія забудови цеху діоксиду хлору після завершення комплексу робіт буде представляти оптимально організований та стійкий ландшафт.

Отже, планована діяльність впливу на земельні ресурси не здійснюватиме.

Інженерно-геологічні умови

Згідно інженерно-геологічних вишукувань, виконаних департаментом інженерних вишукувань ТОВ «Основа» у 2012році, у структурно-геоморфологічному відношені територія знаходиться в межах Придніпровської низовини, на І правобережній надзаплавній терасі долини р. Дніпро та характеризується алювіальними денудаційно-акумулятивними структурно-генетичним типом рельєфу.

В геологічній будові території приймають участь сучасні техногенні та верхньочетвертинні алювіальні відклади.

На проектному майданчику під будівництво цеху діоксиду хлору пробурені 3 свердловини глибиною 10 м (станом на 26.04.2012р.):

- № 6 (абс.відм. – 101,8 м);
- № 7 (абс.відм. – 101,9 м);
- № 8 (абс.відм. – 101,8 м).

На проектній ділянці рельєф спланований з асфальтним покриттям, з абсолютними відмітками від 101,6 до 101,9м.

Розвідана геологічна товща ділянки складена сучасними техногенними ґрунтами (t IV) та верхньочетвертинними алювіальними пісками (a III).

В межах проектної ділянки під будівництво цеху діоксиду хлору виділено 5 інженерно-геологічних елементів:

ІГЕ 1 (t IV)- Насипний грунт щебінь кристалічних порід, в верхній частині – асфальт. Потужність 0,3 м.

ІГЕ 1а(t IV) - Насипний грунт - пісок середньої крупності, світло-сірий, жовто-сірий, пухкий, неоднорідний за гранулометричним складом, малого ступеню водонасичення. Потужність від 2,9 до 6,3 м.

ІГЕ 2 (t IV) - Насипний грунт- супісок піщанистий, іноді суглинок та глина, блакитно-сірий до чорного, місцями з домішками органічних речовин, твердої та пластичної консистенції. Потужність від 1,7 до 4,2 м.

ІГЕ 1б(t IV) - Насипний грунт - пісок мілкий, іноді з прошарками піску середньої крупності, темно-сірий, середньої щільності, неоднорідний за гранулометричним складом, насичений водою. Вскрита потужність від 2,6 до 3,0 м.

ІГЕ 4а (a III) - Пісок середньої крупності, світло-сірий, жовто-сірий, щільний, неоднорідний за гранулометричним складом, насичений водою. Вскрита потужність 1,7 м.

На території ділянки рівні води зафіксовані на глибині від 3,2 до 6,0м. Абсолютні відмітки поверхні дзеркала підземних вод коливаються від 95,8 до 98,6 м.

Негативних гідрогеологічних змін навколишнього середовища - не передбачається.

Впливи на геологічне середовище – відсутні.

Інженерно-геологічні умови для будівництва - сприятливі .

Оцінка шумового та вібраційного забруднення при будівництві і провадженні планованої діяльності

Основними джерелами шуму на будівельному проммайданчику, які можуть створити шумове забруднення в період будівельно-монтажних робіт, є робота спецтехніки. Акустичний розрахунок виконується з метою визначення октавних рівнів шуму в розрахункових точках на межі найближчої житлової забудови.

Акустичний розрахунок включає:

- виявлення джерел шуму і визначення їх шумових характеристик;
- визначення рівнів звукового тиску в попередньо обраних розрахункових точках;
- визначення необхідного зниження рівнів звукового тиску в розрахункових точках.

При виконанні акустичного розрахунку використанні наступні законодавчі, нормативні та методичні документи:

Державні санітарні правила планування та забудови населених пунктів №173 від 19.06.1996.

ДБН В. 1.1.-31:2013 «Захист територій, будинків і споруд від шуму».

ДСТУ-Н Б В. 1.1.-35:2013 «Настанова з розрахунку та проектування захисту від шуму сельбищ них територій».

Нормативні рівні звукового тиску (еквівалентні рівні звукового тиску) в дБ в октавних смугах частот, рівні звуку та еквівалентні рівні звуку в дБА для територій, безпосередньо прилеглих до житлових будинків прийняті по ДБН В.1.1-31:2013 «Захист територій, будинків і споруд від шуму» з поправками:

-час доби роботи обладнання - тільки у денний період;

-еквівалентні та максимальні рівні звуку в дБА для шуму, створюваного засобами автомобільного транспорту, допускається на 10дБА.

Таблиця 1.5.20

Шумова характеристика автотранспорту

	Середньогеометричні частоти октавної смуги (Гц)							
	63	125	250	500	1000	2000	4000	8000
	Рівні звукової потужності шуму, Lp, дБ							
Транспорт, робота двигуна	66	70	65	58	54	50	46	40

Перелік джерел шуму:

Технологічний автотранспорт та механізми – 85дБА;

Еквівалентний рівень звуку, дБА, в розрахункових точках визначається за формулою:

$$LA = LPA - 10 \cdot lg\Omega - 20 \cdot lg\, r - \Delta Aг + \Delta\, Lотр - \Delta\, LCA$$

Де:

LPA –коригований або еквівалентний коригований рівень звукової потужності джерела шуму;

Ω - просторовий кут, в який випромінюється шум, складає 2п;

r – відстань від джерела шуму до розрахункової точки, складає 1000 м (найближча житлова забудова та садові товариства);

ΔАг - поправка на поглинання звуку в повітрі та враховуюча залежність звукопоглинання від спектру шуму, дорівнює 5дБА;

Δ Lотр – підвищення рівня звукового тиску внаслідок відображення звуку від великих поверхонь, приймається рівним 10 дБА;

Δ LCA – зниження рівня звуку елементами навколишнього середовища, дБА, визначається за формулою:

$$\Delta\, LCA = \Delta\, Laекр + \beta зел$$

де: Δ Laекр – зниження рівня звукового тиску екраном (будівля, стіна, насип), який розташований між джерелом шуму та розрахунковою точкою, складає в напрямку сельбищної території 3дБА;

βзел –коефіцієнт ослаблення звуку зеленими насадженнями, приймається рівним 0дБА.

Сумарний рівень шуму від однакових джерел визначається за формулою:

$$Lсо = L1 - 10 \cdot lgNO$$

де: Lсо – сумарний рівень шуму від однакових джерел, дБА;

L1 - рівень шуму від одного джерела, дБА;

NO- кількість однакових джерел шуму.

$$Lсо=85+10lg6=92,8дБА$$

$$LA=92,8-10*\, lg2п-20*\, lg1000-5+10^{-3}=20дБА$$

Згідно розрахунку, еквівалентний рівень шуму складає 20дБА, що не перевищує нормативні значення.

Таким чином, шумове навантаження на житлову зону під час будівництва буде прийнятним. Отже, в період проведення будівельних робіт очікується незначний та допустимий.

Джерелами виникнення шуму на запроектованому об'єкті є:

- шум механічного (вібраційного) походження - технологічне обладнання;

- шум аеродинамічного походження - вентиляційні установки.

Технологічне обладнання працює в автоматичному режимі, виробничих приміщеннях постійні робочі місця - не передбачені.

Насосно-силове та дозуюче обладнання характеризується низьким рівнем шуму (70 дБА) та відповідає екологічним вимогам.

Робочі місця передбачені в приміщенні операторської цеху діоксиду хлору.

Рівень звуку у виробничих та адміністративних приміщеннях не перевищує 75 дБА за ДСН 3.3.6.037-99.

Для захисту приміщень від шуму передбачено:

- витяжне устаткування для операторської підібране з малошумними технічними характеристиками;

- усі радіальні вентилятори і припливні установки під'єднуються до повітропроводів через гнучкі вставки;

- припливні установки розташовані в ізольованій венткамері;

- витяжні радіальні вентилятори розташовані на покрівлі будівлі.

Вібраційне забруднення

Джерелами вібрації є двигуни будівельних машин та механізмів. Для зниження розповсюдження вібраційного шуму предбачається використання захисних кожухів, ізоляційних покритів та віброізолюючих матів. Рівні вібрації обладнання, що використовується при будівельно-монтажних роботах, не перевищують допустимих нормативних значень, згідно з вимогами ДСН 3.3.6.039-99 «Державні санітарні норми виробничої загальної та локальної вібрації» в таблиці 1.5.21.

Таблиця 1.5.21.

Рівні вібрації обладнання

Параметр	Середньо геометричні частоти октавної смуги (Гц)					
	2	4	8	16	31,5	63
Віброшвидкість	79	73	67	67	67	67
Віброприскорення	25	25	25	31	37	43
Вібророзміщення	133	121	109	103	97	91

По своїй фізичній природі вібрація тісно пов’язана з шумом. Вібрація представляє собою коливання твердих тіл, які сприймаються різними органами і частинами тіла. При

низькочастотних коливаннях вібрації сприймаються вестибулярним апаратом людини, нервовими закінченнями шкірного покриву, а вібрації високих частот сприймаються подібно ультразвуковим коливанням, викликаючи теплове відчуття.

Вібрація виникає внаслідок обертального або поступального руху неврівноважених мас двигуна і механічних систем машин. Боротьба з вібраційними коливаннями полягає у зниженні рівня вібрації самого джерела збудження, а також застосуванні конструктивних заходів на шляху поширення коливань.

Технологічні процеси не передбачають значних вібрацій механізмів. Рівні вібрації механізмів не перевищують допустимих нормативних значень згідно з вимогами ДСН 3.3.6.039-99 «Державні санітарні норми виробничої загальної та локальної вібрації».

Захист від шуму і вібрацій здійснюватиметься із дотриманням вимог ДБН В.1.1-31:2013 «Захист територій, будинків і споруд від шуму». Для зниження виробничих шумів і вібрації повинно використовуватись тільки технічно справне гірниче обладнання, а також за потреби індивідуальні засоби захисту і протишумові навушники.

Рівень вібрації на території житлової забудови, віддалена від місця проведення будівництва на 1000 м, та не перевищуватиме рівнів, які визначаються як "комфортні".

Впливи світлового, теплового, радіаційного забруднення – не передбачаються.

Використання будівельних машин та механізмів з високим рівнем вібрації на будівельних майданчиках не передбачається.

Оцінка електромагнітного випромінювання - використання установок та обладнання, яке виділяє у навколишнє середовище електромагнітне випромінювання не передбачається, тому вплив на довкілля від електромагнітного випромінювання відсутній.

Оцінка радіаційного забруднення - використання приладів та пристроїв, які випромінюють радіаційні хвилі у навколишнє середовище не передбачається, тому вплив на довкілля від іонізуючого випромінювання відсутній.

Світлове та теплове забруднення - джерела потенційного світлового та теплового забруднення відсутні.

Вплив на рослинний та тваринний світ

Проектом передбачено благоустрій та озеленення території, зокрема передбачено створення композиційних груп насаджень декоративних дерев та чагарників, створення декоративних газонів та квітників на окремих ділянках території забудови.

Вплив на рослинний світ відсутній/в межах нормативних вимог. Вплив на ґрунти в межах нормативних вимог.

Джерела підвищеного шуму внаслідок проведення робіт можуть спричинити незначний вплив (фактори тривоги) на середовища перебування, умови розмноження і шляхи

міграції тварин. Внаслідок реконструкції і експлуатації планованої діяльності можливий незначний допустимий вплив на просторове, видове, популяційне та ценотичне різноманіття об'єктів рослинного світу.

Заповідні об’єкти, пам’ятки культурної спадщини, межі історичних ареалів, прибережні захисні смуги, СЗЗ та інші охоронні зони – проектом передбачено дотримання охоронних зон об’єктів інженерних комунікацій відповідно до планувальних обмежень забудови території. На ділянці проектування та в безпосередній близькості об’єкти ПЗФ відсутні.

В період будівництва і експлуатації планованої діяльності вплив можна охарактеризувати як позитивний завдяки здійсненню озеленення.

Навколишнє соціальне середовище: проведення планової діяльності буде мати позитивний вплив і націлена на покращення показників якості очистки питної води для місцевого населення за рахунок застосування нового сучасного обладнання, що у свою чергу зменшить екологічне навантаження на поверхневі води, знизить енергоємність об’єкту, та створить нові робочі місця.

Навколишнє техногенне середовище

Вплив планованої діяльності на промислові, житлово-цивільні об’єкти, наземні і підземні споруди, пам’ятки історії, архітектури і культури не передбачається, тому що вказані вище об’єкти розташовані за межами будівельної ділянки.

Планована діяльність не спричиняє порушення навколишнього техногенного середовища за умов комплексного дотримання правил проведення підготовчих, будівельних робіт та подальшої експлуатації.

2. ОПИС ВИПРАВДАНИХ АЛЬТЕРНАТИВ ПЛАНОВАНОЇ ДІЯЛЬНОСТІ, ОСНОВНИХ ПРИЧИН ОБРАННЯ ЗАПРОПОНОВАНОГО ВАРІАНТА З УРАХУВАННЯМ ЕКОЛОГІЧНИХ НАСЛІДКІВ

Розглядалися дві технічні та дві територіальні альтернативи варіантів розміщення даної планової діяльності.

Технічна альтернатива 1

Планованою діяльністю передбачається проведення реконструкції діючої Дніпровської водопровідної станції із заміною технології знезараження води з використанням рідкого хлору на технологію знезараження діоксидом хлору, за адресою вул. Дніпроводська, 1а в м. Києві, що включає в себе:

- будівництво цеху діоксиду хлору;
- влаштування вузлу дозування діоксиду хлору (НС № 2 І підйому);
- влаштування дозаторної діоксиду хлору (цех озонування);

- влаштування системи знезараження (будівля фільтрів);
- влаштування вузлу дозування хлористого заліза (блок змішувачів);
- будівництво зовнішніх мереж водопроводу та каналізації з реконструкцією існуючої КНС;
- будівництво технологічних комунікацій з влаштуванням вузла відбору проб (НС ІІ підйому);
- забезпечення енергопостачання об'єктів від існуючих потужностей Дніпровської ВС.

Для забезпечення контролю за процесом знезараження передбачено встановлення:

- аналізаторів для вимірювання вмісту залишкового діоксиду хлору на 4 водоводах перед змішувачами (вузол відбору проб у блоку змішувачів) - 4 шт.;
- зондів Redox на вузлу відбору проб залишкового діоксиду хлору (блок змішувачів) - 4 шт.;
- аналізаторів для вимірювання залишкових хлоритів після змішувачів (вузол відбору проб у блоку змішувачів) – 4 шт.;
- аналізаторів для вимірювання вмісту залишкового діоксиду хлору на 5 лініях після НС другого підйому – 5 шт.;
- водолічильників ультразвукових «Ергомера125.БВ-Б11» для визначення об'ємів води первинного знезараження – 4 компл. (НС №2 І підйому);
- водомірних вузлів з ультразвуковими лічильниками «Ергомера-125.БВ-Б11» для визначення об'ємів води вторинного знезараження - 4 компл. (на існуючих водоводах Д=1200 мм, які подають воду від блоку фільтрів до цеху озонування).

Технічна альтернатива 2.

У якості технічної альтернативи 2 розглядається варіант проведення реконструкції діючої Дніпровської водопровідної станції, із заміною технології знезараження води з використанням рідкого хлору на технологію знезараження питної води гіпохлориту натрію, за адресою вул. Дніпроводська, 1а в м. Києві.

Розглянувши і проаналізувавши дві технічні альтернативи було прийнято реалізовувати в планованій діяльності технічну альтернативу 1.

Переваги вибраної технічної альтернативи 1 над технічною альтернативою 2:

Застосування діоксиду хлору в технологічній схемі обробки води пов'язане з перевагами, які він має в порівнянні з рідким хлором і гіпохлориту натрію:

- незалежність окислювально-відновлювального потенціалу від pH води;
- значно нижчі концентрації, необхідні для знезаражування води;

- висока біоцидна активність по відношенню до всіх форм мікроорганізмів, включаючи віруси, спори, цисти найпростіших, мікроводорості тощо;

- тривалий пролонгований бактерицидний ефект у водопровідних мережах;

- запобігання утворенню біоплівок та їх видалення у водопровідних мережах;

- покращення органолептичних (присмак, запах, кольоровість, каламутність) властивостей води;

- відсутність утворення токсичних хлорорганічних сполук;

- відсутність реакції з аміаком та іонами амонію з утворенням хлорамінів;

- екологічна безпечність.

На відміну від хлору і гіпохлориту натрію діоксид хлору окислює органічні речовини з утворенням органічних сполук, що містять кисень (спирти, кетони, альдегіди та ін.), не утворює хлорорганічні речовини (ТГМ, хлорфеноли тощо), не реагує з аміаком та солями амонію з утворенням хлорамінів; не реагує з бромідами з утворенням броматів на відміну від озону.

Знезараження води діоксидом хлору сприяє видаленню та запобігає утворенню біоплівок на внутрішній поверхні труб водорозподільних мереж значної довжини.

Здійснення передокислення та постзнезараження води пропорційно витратам та постійний контроль вмісту залишкового діоксиду хлору забезпечує економні вирати та ефективні дози реагенту.

На стадії передокислення природної води застосування діоксиду хлору покращує процес коагуляції, видаляє залізо та марганець, запобігає росту водоростей, забезпечує деструкцію деяких токсичних органічних речовин.

Передбачені заходи щодо нейтралізації вмісту хлоритів у воді хлористим залізом $FeCl_2$.

Відомості щодо територіальних альтернатив

Територіальна альтернатива 1 місця провадження планованої діяльності:

Реалізація планованої діяльності, а саме Реконструкція діючої Дніпровської водопровідної станції передбачається на земельній дільниці, що розташована у м. Київ, по вул. Дніпроводська, 1а за договорами оренди, а саме:

1. Договір оренди земельної ділянки за № 157 від 30.06.2015р. площею 27,6483 га за адресою м. Київ, по вул. Дніпроводська, 1а за кадастровим номером 8000000000:78:138:0017 за цільовим призначенням земельної ділянки для експлуатації та обслуговування будівель і споруд Дніпровської насосної станції;

2. Договір оренди земельної ділянки за № 155 від 30.06.2015р. площею 6,3831 га за адресою м. Київ, по вул. Дніпроводська, 1а за кадастровим номером

8000000000:78:196:0046 за цільовим призначенням земельної ділянки для експлуатації та обслуговування будівель і споруд Дніпровської насосної станції;

3. Договір оренди земельної ділянки за № 156 від 30.06.2015р. площею 0,3620 га за адресою м. Київ, по вул. Дніпроводська, 1а за кадастровим номером 8000000000:78:209:0080 за цільовим призначенням земельної ділянки для експлуатації та обслуговування будівель і споруд Дніпровської насосної станції;

4. Договір оренди земельної ділянки за № 154 від 30.06.2015р. площею 0,1522 га за адресою м. Київ, по вул. Дніпроводська, 1а за кадастровим номером 8000000000:78:210:0080 за цільовим призначенням земельної ділянки для експлуатації та обслуговування будівель і споруд Дніпровської насосної станції;

5. Договір оренди земельної ділянки за № 153 від 30.06.2015р. площею 0,1948 га за адресою м. Київ, по вул. Дніпроводська, 1а за кадастровим номером 8000000000:78:212:0080 за цільовим призначенням земельної ділянки для експлуатації та обслуговування будівель і споруд Дніпровської насосної станції;

6. Договір оренди земельної ділянки за № 159 від 30.06.2015р. площею 0,6195 га за адресою м. Київ, по вул. Дніпроводська, 1а за кадастровим номером 8000000000:78:219:0080 за цільовим призначенням земельної ділянки для експлуатації та обслуговування будівель і споруд Дніпровської насосної станції;

7. Договір оренди земельної ділянки за № 160 від 30.06.2015р. площею 0,3088 га за адресою м. Київ, по вул. Дніпроводська, 1а за кадастровим номером 8000000000:78:221:0050 за цільовим призначенням земельної ділянки для експлуатації та обслуговування будівель і споруд Дніпровської насосної станції;

8. Договір оренди земельної ділянки за № 152 від 30.06.2015р. площею 0,4145 га за адресою м. Київ, по вул. Дніпроводська, 1а за кадастровим номером 8000000000:78:222:0060 за цільовим призначенням земельної ділянки для експлуатації та обслуговування будівель і споруд Дніпровської насосної станції;

9. Договір оренди земельної ділянки за № 158 від 30.06.2015р. площею 91,7926 га за адресою м. Київ, по вул. Дніпроводська, 1а за кадастровим номером 8000000000:78:255:0003 за цільовим призначенням земельної ділянки для експлуатації та обслуговування будівель і споруд Дніпровської насосної станції.

Територіальна альтернатива 2 місця провадження планованої діяльності:

Не розглядається у зв'язку із тим, що планова діяльність здійснюється на території діючої з 1939 р. Дніпровської водопровідної станції.

Негативних екологічних наслідків від провадження планованої діяльності не очікується.

3. ОПИС ПОТОЧНОГО СТАНУ ДОВКІЛЛЯ (БАЗОВИЙ СЦЕНАРІЙ) ТА ОПИС ЙОГО ЙМОВІРНОЇ ЗМІНИ БЕЗ ЗДІЙСНЕННЯ ПЛАНОВАНОЇ ДІЯЛЬНОСТІ

Кліматична характеристика

Клімат Києва - помірно-континентальний, з м'якою зимою і теплим літом. За фізико-географічним районуванням територія м. Київ відноситься до кліматичної зони IIB, підзони IIB1 – Полісся, за містобудівним районуванням – до території з сприятливими містобудівними умовами.

Згідно ДСТУ-Н Б В.1.1-27:2010 за архітектурно-будівельним районуванням території України ділянка проведення робіт розташована в I Північно-західному кліматичному районі.

Середньобагаторічна температура повітря складає 8,0°С, самий холодний місяць – січень (4,7°С), самий теплий - липень (+19,8°С).

За районуванням території за кількістю градусо-діб опалювального періоду (при розрахунковій для опалення температурі внутрішнього повітря 20°С) територія розташована в зоні ≥ 3501 град.-діб (ДСТУ-Н Б В.1.1-27:2010, мал.2).

ТЕМПЕРАТУРА ЗОВНІШНЬОГО ПОВІТРЯ ПО МІСЯЦЯХ

Середньомісячна температура повітря, °С **Середня добова амплітуда температури, °С**											
I	**II**	**III**	**IV**	**V**	**VI**	**VII**	**VIII**	**IX**	**X**	**XI**	**XII**
-4,7 *5,5*	*-3,6* *5,7*	*1,0* *6,6*	*9,0* *8,8*	*15,2* *9,8*	*18,3* *9,6*	*19,8* *9,4*	*19,0* *9,6*	*13,9* *9,1*	*8,1* *7,8*	*1,9* *4,7*	*-2,5* *4,7*

ПЕРІОД ІЗ СЕРЕДНЬОДОБОВОЮ ТЕМПЕРАТУРОЮ ПОВІТРЯ

≤ 8°С		**≤ 10°С**		
тривалість, діб	**середня температура, °С**	**тривалість,**	**діб**	**середня температура, °С**
176	*- 0,1*	*195*		*+ 0,7*

ТЕМПЕРАТУРА ЗОВНІШНЬОГО ПОВІТРЯ

Температура повітря, °С				
Середня за рік	**холодного періоду**		**теплого періоду**	
	найхолодніша доба забезпеченістю	**найхолодніша пятиденка забезпеченістю**	**найжаркіша доба забезпеченістю 0,95**	**найжаркіша п'ятиденка**

	0,98	**0,92**	**0,98**	**0,92**		**забезпеченістю 0,99**
8,0	*- 29*	*- 29*	*- 25*	*- 22*	*28*	*23*

За середньою швидкістю вітру у січні територія м. Київ належить до V району – менше 3,0 м/с (ДСТУ-Н Б В.1.1-27:2010, мал.3). Переважний напрям вітру в січні – північно-західний, західний, в липні – західний.

Найбільшу повторюваність мають вітри із заходу, насамперед – восени.

ПОВТОРЮВАНІСТЬ ТА ШВИДКІСТЬ ВІТРУ ПО МІСЯЦЯХ

Повторюваність напряму вітру (за напрямами), % **Середня швидкість вітру, м/с**											
I	**II**	**III**	**IV**	**V**	**VI**	**VII**	**VIII**	**IX**	**X**	**XI**	**XII**
З	***ПдСх***	***ПдСх***	***Пн***	***Пн***	***Пн***	***З***	***Пн***	***З***	***З***	***З***	***З***
24 *2,8*	*18* *2,9*	*17* *2,7*	*16* *2,6*	*17* *2,3*	*19* *2,2*	*20* *2,1*	*21* *2,0*	*24* *2,1*	*21* *2,3*	*21* *2,6*	*21* *2,7*

ПОВТОРЮВАНІСТЬ ТА ШВИДКІСТЬ ВІТРУ ЗА НАПРЯМАМИ

Повторюваність напряму вітру, % **Середня швидкість вітру, м/с**								
Пн	***ПнСх***	***Сх***	***ПдСх***	***Пд***	***ПдЗ***	***З***	***ПнЗ***	***Штиль***
Січень								
11,2 *3,2*	*4,6* *2,0*	*5,8* *1,7*	*11,9* *2,0*	*14,1* *2,7*	*14,0* *3,0*	*23,5* *3,0*	*14,9* *2,9*	*4,2*
Липень								
18,0 *2,7*	*9,1* *2,1*	*4,8* *1,6*	*8,0* *1,8*	*11,3* *2,1*	*10,4* *2,3*	*20,4* *2,1*	*18,0* *2,4*	*9,2*

РОЗА ВІТРІВ

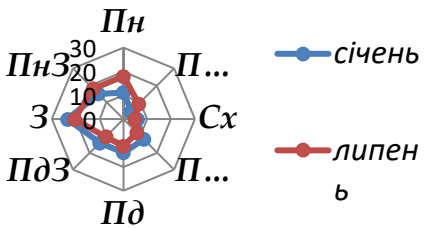

Середньорічна відносна вологість повітря складає 74%. В теплий період (IV÷IX) середньомісячні значення відносної вологості повітря складають 62%÷74%, в холодні (X÷III) – 77%÷85%.

СЕРЕДНЯ МІСЯЧНА ВОЛОГІСТЬ ПОВІТРЯ

Відносна вологість, % **Середня добова амплітуда, %**											
I	**II**	**III**	**IV**	**V**	**VI**	**VII**	**VIII**	**IX**	**X**	**XI**	**XII**
83 *9*	*79* *13*	*74* *19*	*66* *26*	*62* *30*	*68* *30*	*69* *29*	*68* *30*	*74* *28*	*77* *22*	*84* *10*	*85* *7*

Середньобагаторічна сума опадів - 642 мм, кількість днів з сніговим покривом - 95.

СЕРЕДНЬОМІСЯЧНА КІЛЬКІСТЬ ОПАДІВ

Кількість опадів, мм **Наявність снігового покриву, дні**											
I	**II**	**III**	**IV**	**V**	**VI**	**VII**	**VIII**	**IX**	**X**	**XI**	**XII**
41 *26*	*42* *25*	*40* *17*	*48* -	*56* -	*76* -	*77* -	*68* -	*55* -	*42* -	*51* *7*	*46* *20*

Основні метеорологічні характеристики і коефіцієнти, які визначають умови розсіювання забруднюючих речовин в атмосферному повітрі приведені в таблиці 3.1.згідно наданих даних листом за № 991-002-113/991-143/05-13 від 16.01.2024р. від Центральної геофізичної обсерваторії імені Бориса Срезневського (Додаток Є).

Таблиця 3.1 Метеорологічні характеристики і коефіцієнти, які визначають умови розсіювання забруднюючих речовин в атмосферному повітрі

№	Назва характеристик	Позначення	Величина
1	Коефіцієнт стратифікації	А	200
2	Коефіцієнт рельєфу місцевості	n	1
3	Середня температура зовнішнього повітря найбільш жаркого місяця року	Тл	+26,6
4	Середня температура зовнішнього повітря найбільш холодного місяця року	Тз	- 3,2

	Роза вітрів:	Пн ПнСх Сх СхПд Пд ПдЗх Зх ЗхПн	14,1 9,6 6,8 11,5 15,6 10,2 17,4 14,8
6	Швидкість вітру, повторюваність перевищення якої складає 5%	V	5-6 м/сек
7	Середня річна кількість опадів		620 мм

Активні та масштабні впливи планованої діяльності (значне виділення інертних газів, теплоти, вологи та ін.) – відсутні.

Впливи на інтенсивність сонячної радіації, температуру, швидкість вітру, і ін. фактори - відсутні.

Планована діяльність не спричинить суттєвих змін клімату та мікроклімату на території проектної ділянки.

Сучасний стан атмосферного повітря в районі розташування планованого комплексу

Основними напрямами зменшення надходження забруднюючих речовин в атмосферне повітря є, насамперед виконання природоохоронних заходів та впровадження сучасних технологій очищення промислових викидів. Зменшення шкідливих викидів від пересувних джерел можливе за рахунок збільшення використання неетильованого бензину, посилення контролю за токсичністю відпрацьованих газів автомобільних двигунів.

Найбільші середні і максимальні концентрації забруднюючих речовин (в кратності ГДК) в атмосферному повітрі міста Києва (за даними екологічного паспорта м. Києва (2023))

Моніторинг забруднення атмосферного повітря проводився Центральною геофізичною обсерваторією імені Бориса Срезневського (далі - ЦГО) на 16-ти стаціонарних постах (ПСЗ), які розташовані у 8-ми районах столиці. Для визначення забрудненості повітря у 2022 році було відібрано і проаналізовано 81663 проб. На ПСЗ № 10 та ПСЗ № 13 протягом всього року спостереження проводились лише за оксидом вуглецю через відключення постів від електроенергії.

На 14-ти стаціонарних постах визначався вміст основних забруднювальних домішок – завислих речовин, діоксиду сірки, оксиду вуглецю і діоксиду азоту, на одному посту – вміст розчинних сульфатів і оксиду азоту. За вмістом специфічних речовин – сірководню, фенолу, фтористого водню, хлористого водню, аміаку, формальдегіду, свинцю, мангану, хрому, заліза, кадмію, міді, нікелю, цинку спостереження проводились на окремих постах з урахуванням викидів промислових підприємств, розташованих поблизу ПСЗ, а також у районах проходження найбільш завантажених автомагістралей міста.

Загальний рівень забруднення повітря за індексом забруднення атмосфери (ІЗА) у 2023 р. оцінювався як високий.

Загалом по Києву перевищення середньодобових гранично допустимих концентрацій (ГДК с.д.*) спостерігалось з діоксиду азоту – у 2,3 рази, діоксиду сірки- у 1,5 рази, формальдегіду – у 1,4 рази, фенолу – у 1,2 рази, оксиду азоту – у 1,0 раза. Це речовини 2 і 3 класів небезпеки і такі, які протягом усього року найбільше забруднювали повітря міста.

Середньорічні концентрації завислих речовин не перевищували рівень ГДК с.д. і були на рівні 0,5-0,7ГДК с.д. Загалом по місту середньорічна концентрація завислих речовин дорівнювала 0,5 ГДКс.д. Максимальні концентрації на постах міста були у межах 0,2-0,4 ГДК м.р.., крім на проспекті Науки (ПСЗ № 5). Найбільші середньорічні концентрації діоксину сірки спостерігались на Деміївській площі ПСЗ №20 -1,9 ГДК с.д., на Галицькій площі ПСЗ № 6, Бессарабській площі ПСЗ № 7, Берестейському проспекті ПСЗ №11, вулиці Олександра Довженка ПСЗ № 2 -1,8 ГДК с.д. На інших постах середньорічні концентрації були у межах 1,3-1,7 ГДК с.д, на проспекті Науки -0,1 ГДКс.д. Максимальні концентрації на постах міста становили 0,1-0,5 ГЛКм.р.

З оксиду вуглецю найбільша середньорічна концентрація зафіксована на проспекті Берестейському в районі метро Святошин та вулиці Семена Скляренка (ПСЗ № 21) – 0,6 ГДК с.д.; на інших постах середньорічні концентрації були у межах 0,2-0,5 ГДК с.д. Загалом по місту середньорічна концентрація оксиду вуглецю становила 0,4 ГДК с.д.

Максимальні разові концентрації зареєстровані в районі Гідропарку ПСЗ №15 на рівні 4,0 ГДКм.р., на вулиці Межгірській ПСЗ № 10 2,4 ГДКм.р., на Берестейському проспекті, Акдеміка Старажеска ПЗС № 1 -1,7ГДКм.р., на Галицький площі, на вулиці Семена

Скляренка та Інженера Бородіна (ПСЗ № 4) – 1,3-1,5 ГДК м.р. Всього за рік з оксиду вуглецю зафіксовано 26 випадків перевищення ГДК м.р., що становило 0,3 % від загальної кількості спостережень за цією домішкою (в 2022 р. – 0,9%). Найбільша кількість випадків перевищення ГДК м.р. зафіксована на ПСЗ № 21 та ПСЗ № 1,3 % і 1,0% відповідно.

Вміст діоксиду азоту за середньорічними та максимальними концентраціями перевищував рівень відповідних ГДК майже на всіх постах. Найбільші середньорічні концентрації діоксиду азоту спостерігались на постах, які розташовані поблизу автомагістралей з інтенсивних рухом транспорту: на Галицький площі, Бессарабській площі , Берестейському проспекті, вулицях Каунавській ПЗС № 9 та Семена Скляренка - 2,8 ГДК с.д., на Деміївській площі – 2,7 ГДК с.д, на вулиці Гетьмана Павла Полуботка ПСЗ №3 -2,6 ГДК с.д. На інших постах середньорічні концентрації були у межах 2,0-2,5 ГДКс.д., на проспекті Науки -0,9 ГДК с.д.

Максимальні разові концентрації діоксиду азоту на рівні високого забруднення – 1,8ГДК м.р. відмічались на вулиці Семена Скляренка, 1,6 ГДКм.р. на вулиці Каунаській, 1,5 ГДКм.р –на Галицький площі та вулиці Інженера Бородіна. На інших постах максимальні концентрації діоксиду були у межах 1,1-1,3 ГДКм.р; на проспекті Науки -0,7 ГДКм.р. За рік з діоксиду азоту зафіксована 298 випадків перевищення ГДК м.р., що становило 2,4 % від загальної кількості спостережень за цією домішкою у 2022р.-7,5%. Найбільша кількість перевищення ГДКм.р. зафіксовано на ПСЗ №6 -8,3%, ПСЗ №9-7,7%, ПСЗ№7-7,6%, ПСЗ №21-6,7%.

Середньорічний вміст оксиду азоту (визначався лише на ПСЗ № 20) становив 1,0 ГДК с.д., максимальний – 0,4 ГДК м.р.

Вміст фенолу, що визначався на семи постах, за середньорічними концентраціями перевищував рівень відповідної ГДК с.д. на всіх постах 1,1-1,4 рази. Найвища середньорічна концентрація спостерігалась на вулиці Олександра Довженка -1,4 ГДКс.д Максимальні разові концентрації були у межах 0,8-0,9 ГДК м.р.

Вміст формальдегіду у повітрі вимірювався на 13 постах. Середньорічні концентрації цієї домішки на усіх постах перевищували середньодобову ГДК у 1,3-1,7 рази, на ПСЗ № 5 середньорічна концентрація становила 0,8ГДК с.д.. Найбільший середньорічний вміст формальдегіду спостерігався на Бессарабській площі та Берестейському проспекті -1.7 ГДКс.д. Максимальні разові концентрації на всіх постах були у межах 0,2-0,9 ГДК м.р.

Середньорічні концентрації сірководню на трьох постах, де вимірювалась ця домішка становили 0,002 мг/м^3, максимальні – 0,0037-0,0053 мг/м3 (0,5-0,7 ГДК м.р.).

Середньорічний та максимальний вміст інших специфічних домішок на постах міста не перевищував відповідні санітарно-гігієнічні нормативи і становив відповідно: з

фтористого водню – 0,1-0,2 ГДК с.д. та 0,1 ГДК м.р., з аміаку – 0,2 ГДК с.д. та 0,1-0,3 ГДК м.р. З хлористого водню середньорічні концентрації на постах були на рівні 0,3 ГДК с.д., максимальні - 0,8-1,0 ГДК м.р..

Вміст важких металів був значно нижче рівнів середньодобових гранично допустимих концентрацій. Середньорічні концентрацій свинцю, мангану, хрому, заліза, кадмію, міді, нікелю та цинку на всіх постах і по місту були на рівні 0,01-0,1 ГДК с.д. Максимальні з середньомісячних концентрацій важких металів становили: зі свинцю та кадмію – 0,2ГДКс.д у січні на ПСЗ №21. Максимальний вміст мангана, заліза та нікелю становив 0,1 ГДК с.д.

У річному ході середньомісячних концентрацій відмічалось зростання вмісту окремих забруднювальних домішок у теплий період року: формальдегіду – з травня по вересень, оксиду азоту – у травні, фенолу – у травні-вересні.

Вміст діоксиду азоту протягом усього року коливався у межах близько 2,3 ГДК с.д., з більш високими значеннями (2,6-3,3 ГДК с.д.) у травні –серпні; з жовтня відмічалось зниження концентрацій до 1,5-1,7ГДКс.д..

Вміст діоксину сірки протягом усього року коливався у межах близько 1,4 ГДКс.д.У холодний період року – з січня по березень та з листопада по грудень середньомісячні концентрації діоксиду сірки підвищувались до рівня 1,6-1,8 ГДКс.д., що пов’язано з опалювальним сезоном у місті. Вміст завислих речовин (пилу), фтористого водню,аміакц та важких металів протягом року мав незначні коливання.

За ІЗА рівень забруднення повітря міста майже увесь рік характеризувався як високий (7,0-10,2 умовних одиниць) з найбільш високими значеннями у травні-червні (9,6-10,0 ум. од.). Лише у жовтні -грудні рівень забруднення повітря міста дещо знизився (5,7-6,2 ум. од.).

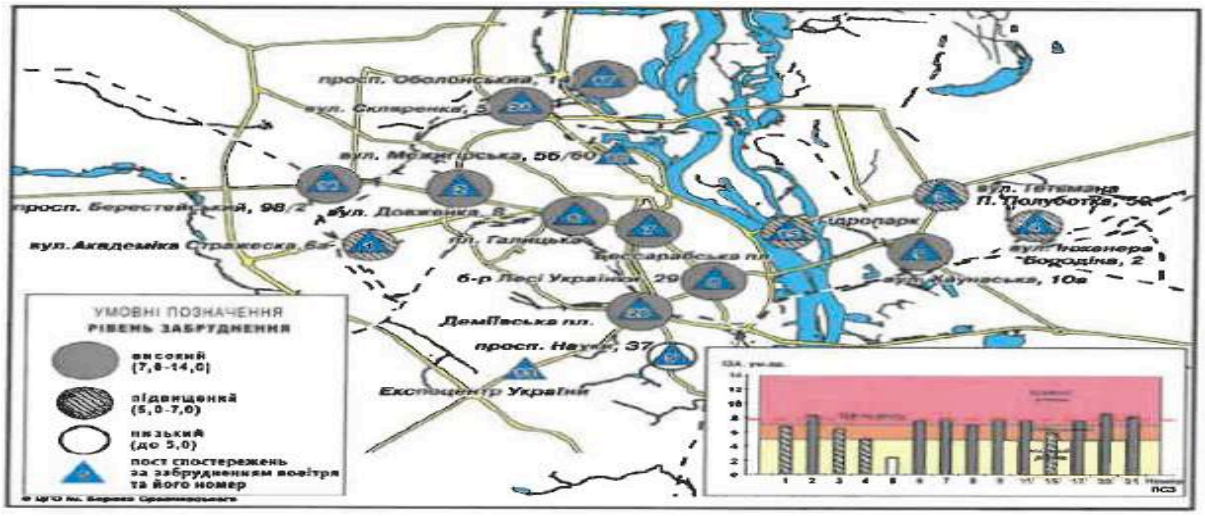

Мал.3.1 Рівні забруднення атмосферного повітря на постах спостере-жень мережі моніторингу ЦГО у м. Києві за 2023 рік (за ІЗА)

За середньорічними концентраціями забруднювальних домішок за 2023 рік на 9-ми постах міста рівень забруднення оцінювався, як високий. Місцем з найбільшим забрудненням повітря був район Деміївської площі. Також високим рівнем забруднення характеризувались Бессарабська площа, проспект Берестейський (район метро Святошин), вулиця Семена Скляренка, площа Перемоги, вулиця Каунаська, вулиця Олександра Довженка (район метро Шулявка), Галицька площа ,Оболонський проспект та бульварі Лесі Українки. Підвищений рівень забруднення зафіксовано на вулиці Академіка Стражеска (перетин з бульваром Вацлава Гавела), вулиці Гетьмана Павла Полуботка (район метро Чернігівська), вулиці Інженера Бородіна (район ДВРЗ) та в районі Гідропарку.

Низьким рівнем забруднення увесь рік характеризувався район проспекту Науки, 37 – зелена зона міста.

У порівнянні з попереднім роком рівень забруднення атмосферного повітря міста майже не змінився (за ІЗА з 7,6 до 7,7ум.од.), але залишився на рівні високого. Високий рівень забруднення обумовлено середньорічними концентраціями таких пріоритетних домішок, як діоксид азоту, діоксід сірки, формальдегід, оксид азоту, фенол.

Порівняно з 2022 р. відмічалось зниження середньорічних концентрацій діоксиду азоту, оксиду азоту та формальдегіду поряд з цим суттєво підвищився середньорічний вміст діоксиду сірки, дещо фенолу.. Вміст інших забруднювальних домішок майже не змінився.

З грудня 2020 року Департаментом захисту довкілля та адаптації до змін клімату виконавчого органу Київської міської ради (Київської міської державної адміністрації) здійснюється розбудова сучасної системи моніторингу, яка базується на основних принципах Європейських директив.

Станом на початок 2023 року вже встановлено та працюють 7 пунктів спостереження за станом атмосферного повітря. Узагальнена інформація про стан забруднення атмосферного повітря представлена по усіх пунктах відповідно до програми спостереження.

Детальна інформація про стан атмосферного повітря за кожним пунктом моніторингу включає актуальну інформацію про концентрацію забруднюючих речовин, метеорологічні параметри та значення індексу якості повітря. Інформацію про концентрацію забруднюючих речовин та метеорологічні параметри доступні для користувача уже через декілька хвилин після вимірювання.

Пункти стису спостереження за станом атмосферного повітря встановлені в Дарницькому, Дніпровському, Шевченківському, Подільському, Святошинському та Голосіївському районах міста Києва за адресами:

- вул. Архітектора Вербицького, 26;
- Харківське шосе, 7/1;
- пр-т Правди, 64Г;
- вул. Турівська, 28;
- вул. Щусєва, 20;
- пр-т Перемоги, 97;
- вул. Китаївська, 22.

Рівень забрудненості атмосферного повітря оцінюється за загальним індексом якості повітря (CAQI, Common Air Quality Index), який формується автоматично на основі показників кількох основних забруднювачів: PM2.5 і PM10 (частки пилу), SO2 (діоксид сірки), NO2 (діоксид азоту), O3 (приземний озон), CO (оксид вуглецю). Чим нижчий показник CAQI, тим краща якість повітря.

За даними якості повітря можна слідкувати у режимі реального часу на онлайн-мапі за посиланням http://asm.kyivcity.gov.ua/ (7 автоматичних пунктів спостереження) та у мобільному застосунку «Київ Цифровий» (46 індикативних датчиків, рис. 2). Зазначені системи забезпечують оперативною об'єктивною інформацією про стан довкілля органи державної влади та мешканців міста.

Аналізуючи отримані дані по двох системах, можна зробити висновок, що за аналітичний період, рівень забрудненості атмосферного повітря на території міста Києва переважно знаходиться в діапазоні «дуже низький» та «низький».

Мал.3.2 Індикативні датчики спостереження за станом атмосферного повітря у м. Києві

Забруднення повітря озоном є проблемою, що пов'язана з виробничої діяльності людини. Озон - один з основних газових компонентів – забруднювачів атмосферного повітря. Атмосферний (стратосферний) озон є продуктом дії сонячного випромінювання на атмосферний (O2) кисень. Однак тропосферний озон є забруднювачем, який може загрожувати здоров'ю людей та тварин, а також ушкоджує рослини.

При взаємодії сонячних променів з діоксидом азоту та вуглеводнями, що потрапляють в атмосферу з вихлопних газів автомобілів, утворюється фотохімічний смог. Діоксид азоту під дією ультрафіолетового випромінювання сонця розпадається, утворюючи оксид азоту та вільні атоми кисню (озон). Вони призводять до подразнення слизових оболонок очей та носоглотки у людей, а також загибелі рослинності та псування гумових виробів.

У приземному шарі атмосфери основним джерелом озону є фотохімічні реакції, в яких беруть участь оксиди азоту, леткі вуглеводні (вихлопи автотранспорту та промислові викиди) та інші речовини. Ці компоненти називаються попередниками озону.

Ознаки отруєння озоном виникають практично відразу після контакту. Потрапляючи в дихальні шляхи, він викликає подразнення в горлі, відчуття печіння, утруднення дихання, головний біль.

Результати моніторингу свідчать про постійне забруднення атмосферного повітря озоном у межах 2,7-3,8 ГДК с.д.

Характеристика повітряного середовища в районі розміщення об'єкту характеризується фоновим забрудненням. Фонове забруднення атмосфери згідно з довідкою про фонові концентрації № 991-002-113/991-143/05-13 від 16.01.2024р. видана Центральною геофізичною обсерваторією (Додаток Є).

Без здійснення планованої діяльності стан атмосферного повітря ймовірно не зазнає змін.

Інженерно-геологічні умови території ДнВС

Інженерно-геологічні умови визначені згідно вишукувань, проведених Департаментом інженерних вишукувань ТОВ «Основа» в 2012р.

Лабораторні дослідження ґрунтів проводились в стаціонарній атестованій геотехнічній лабораторії (атестат № ПТ 65/12) СП «Основа-Солсиф».

У структурно-геоморфологічному відношенні територія знаходиться в межах Придніпровської низовини, на І правобережній надзаплавній терасі долини р. Дніпро та характеризується алювіальним денудаційно-акумулятивним структурно-генетичним типом рельєфу.

Рельєф був сформований під впливом природних умов та техногенних факторів.

В геологічній будові території досліджень на розвідану глибину до 15,0м приймають участь сучасні техногенні та верхньочетвертинні алювіальні відклади.

Техногенні ґрунти представленні пісками та супісками іноді суглинками та глинами, а верхньочетвертинні алювіальні відклади представлені пісками, супісками та суглинками.

В межах території вишукувань виділено вісім інженерно-геологічних елементів:

ІГЕ 1 (t IV)- Насипний грунт- щебінь кристалічних порід, в верхній частині -асфальт.

ІГЕ 1а (t IV) - Насипний грунт - пісок середньої крупності, світло-сірий, жовто-сірий, пухкий, неоднорідний за гранулометричним складом, малого ступеню водонасичення. Потужність від 2,0 до 7,2 м.

ІГЕ 1б (t IV) - Насипний грунт - пісок мілкий, іноді з прошарками піску середньої крупності, темно-сірий, середньої щільності, неоднорідний за гранулометричним складом, насичений водою. Потужність від 0,9 до 10,0м.

ІГЕ 2 (t IV) - Насипний грунт- супісок піщанистий, іноді суглинок та глина, блакитно-сірий до чорного, місцями з домішками органічних речовин, твердої та пластичної консистенції. Потужність від 0,7 до 6,2 м.

ІГЕ 3 (а III) - Супісок піщанистий, іноді пилуватий, жовто-сірий, твердої та пластичної консистенції. Потужність від 0,3 до 1,4 м.

ІГЕ 4 (а III) - Пісок мілкий, світло-сірий, жовто-сірий, щільний, неоднорідний за гранулометричним складом, малого ступеню водонасичення. Потужність від 0,6 до 3,5 м.

ІГЕ 4а (а III) - Пісок середньої крупності, світло-сірий, жовто-сірий, щільний, неоднорідний за гранулометричним складом, насичений водою. Потужність від 0,6 до 1,7 м.

ІГЕ 5 (а ІІІ) - Суглинок важкий пилуватий, іноді легкий пилуватий, жовто-сірий, блакитно-сірий, карбонатний, м'якопластичної консистенції. Потужність від 1,0 до 3,1м.

На території досліджень на розвідану глибину до 15,0 м були зустрінуті підземні води, які приурочені до техногенних алювіальних відкладів. Цей водоносний комплекс - безнапірний.

На досліджуваній території рівні води зафіксовані на глибині від 3,2 до 13,8м. Абсолютні відмітки поверхні дзеркала підземних вод коливаються від 95,8 до 103,2м.

Живлення ґрунтових вод відбувається за рахунок інфільтрації атмосферних опадів та витоків з водо несущих комунікацій.

Можливі сезонні коливання рівня ґрунтових вод (+)0,5м-:-(-)0,5м.

За хімічним складом підземні води гідрокарбонатно-кальцієві. Вони неагресивні по всім показникам до конструкцій з бетону всіх марок, до цементно-кладених розчинів і азбестоцементних конструкцій. До арматури залізобетонних конструкцій при періодичному змочуванні підземні води слабоагресивні за вмістом хлоридів; до металевих конструкцій - середньоагресивні по сумарній концентрації сульфатів, хлоридів і водневому показнику pH.

Нормативна глибина промерзання ґрунтів 0,9 м.

Інженерно-геологічні умови для будівництва – сприятливі.

За сукупністю геоморфологічних, геологічних та гідрогеологічних факторів, вказаних у додатку Ж ДБН А.2.1-1-2008, ділянка відноситься до ІІ категорії.

Сейсмічність району згідно з ДБН В.1.1-12:2006, у межах якого розташована ділянка вишукувань, становить 5 балів, а ґрунти території вишукувань входять до третьої категорії ґрунтів за сейсмічними властивостями.

Інженерно-геологічні умови для будівництва - сприятливі.

Ймовірної зміни на інженерно-геологічне середовище без здійснення планованої діяльності не відбудеться.

Водні ресурси

Джерело водопостачання ДнВС – р. Дніпро. Дніпровська водопровідна станція забирає воду з р. Дніпро через два водозабірні ковші. З водозабірних споруд по сифонних водоводах вода поступає на насосні водопровідні станції № 1 та № 2 І підйому. Далі, по напірних водоводах вода подається на очисні споруди Дніпровської водопровідної станції. У зв'язку з катастрофою на Чорнобильській АЕС у 1986 році на р. Десна була встановлена плавуча насосна станція “Роса-300” для забору води з р. Десна і подачі її в водозабірний ківш №1 Дніпровської водопровідної станції.

За результатами досліджень лабораторії ДнВС вода річки Дніпро має значну кількість органічних та бактеріальних забруднень природного і антропогенного походження. Показники якості води, такі як забарвленість, перманганатна окислюваність, температура, вміст фітопланктону, мікробне число, колі-індекс, тощо, коливаються в широкому діапазоні, залежать від сезону року і змінюється по роках.

МІНІМАЛЬНІ ТА МАКСИМАЛЬНІ ЗНАЧЕННЯ ОСНОВНИХ ПОКАЗНИКІВ ЯКОСТІ ВОДИ р. ДНІПРО

№ з/п	**Показники**	**Якість води р. Дніпро**	
		min	**max**
1	Температура, °С	0,1	27
2	Забарвленість, град.	23	130
3	Каламутність, мг/дм^3	0,6	7,3
4	Лужність, мг-екв/дм^3	1,45	4,25
5	Окислюваність перманганатна, мг/дм^3	5,9	21,8
6	Водневий показник	6,6	9,15
7	Залізо, мг/дм^3	0,1	1,34
8	Марганець, мг/дм^3	0,016	0,88
9	Колі-індекс, КУО/дм^3	<9	24 545
10	Мікробне число, КУО/см^3	0	13 000
11	Фітопланктон, кл/см^3	272	427

Ймовірної зміни впливу на водне середовище без здійснення планованої діяльності не відбудеться.

Стан підземних питних вод м. Київа

Наявність високоякісної питної води в кількості, що задовольняє основні потреби людини, є однією з умов зміцнення здоров'я людей і стійкого розвитку держави. Будь-яке недотримання стандарту якості питної води може привести до несприятливих, як короткострокових, так і довгострокових наслідків для здоров'я та благополуччя населення.

Основним джерелом централізованого господарсько-питного водопостачання м. Київ є водопроводи ПрАТ «АК «Київводоканал», що забирають воду з підземних джерел, за рахунок яких забезпечуються потреби господарсько-питного водопостачання області. Основні підземні горизонти, що експлуатуються ПрАТ «АК «Київводоканал» для забезпечення централізованого водопостачання міста Києва – сеноман-келовейський та

середньоюрський. На балансі ПрАТ «АК «Київводоканал» перебуває 27 артезіанських насосних станцій та 362 артезіанські свердловини

Заходи планованої діяльності не передбачають скидів в поверхневі води. Робота систем водяної завіси передбачена в аварійному режимі.

Земельні ресурси

Територія земельної ділянки не відноситься до земель природоохоронного призначення, оздоровчого і рекреаційного призначення (офіційний сайт https://wownature.in.ua/karta/).

Територія планованої діяльності належить до рівнинних східноєвропейських степових ландшафтів, а саме північно-степових височинних.

Ландшафт – територія, що складається з природних або природних та антропогенних компонентів і комплексів, які взаємодіють між собою.

Проектні заходи передбачені в діючих хлораторних на території Дніпровської ВС, в межах існуючого земельного відведення та не потребують додаткових земельних ресурсів.

Впливи на земельні ресурси – відсутній.

Техногенне середовище

Пам’ятки архітектури, історії і культури, зони рекреації, культурного ландшафту та інші елементи техногенного середовища в районі планованої діяльності відсутні.

Флора і фауна

Флора. Згідно схеми планувальних обмежень квартал, в якому розміщена ділянка проектування, складається із територій територій автотранспорту. Тому флора дуже скупа складається із штучних газонів та висаджених дерев.

Фауна. Територія району планованої діяльності в даний час піддається сильним антропогенним впливам і не може розглядатися як місце проживання природних фауністичних комплексів. Тому вилучення середовища існування як фактор прямого впливу на наземних тварин не вплине.

Природно-заповідний фонд та екологічна мережа території та об'єкти природно-заповідного фонду, об'єкти та структурні елементи екомережі відсутні.

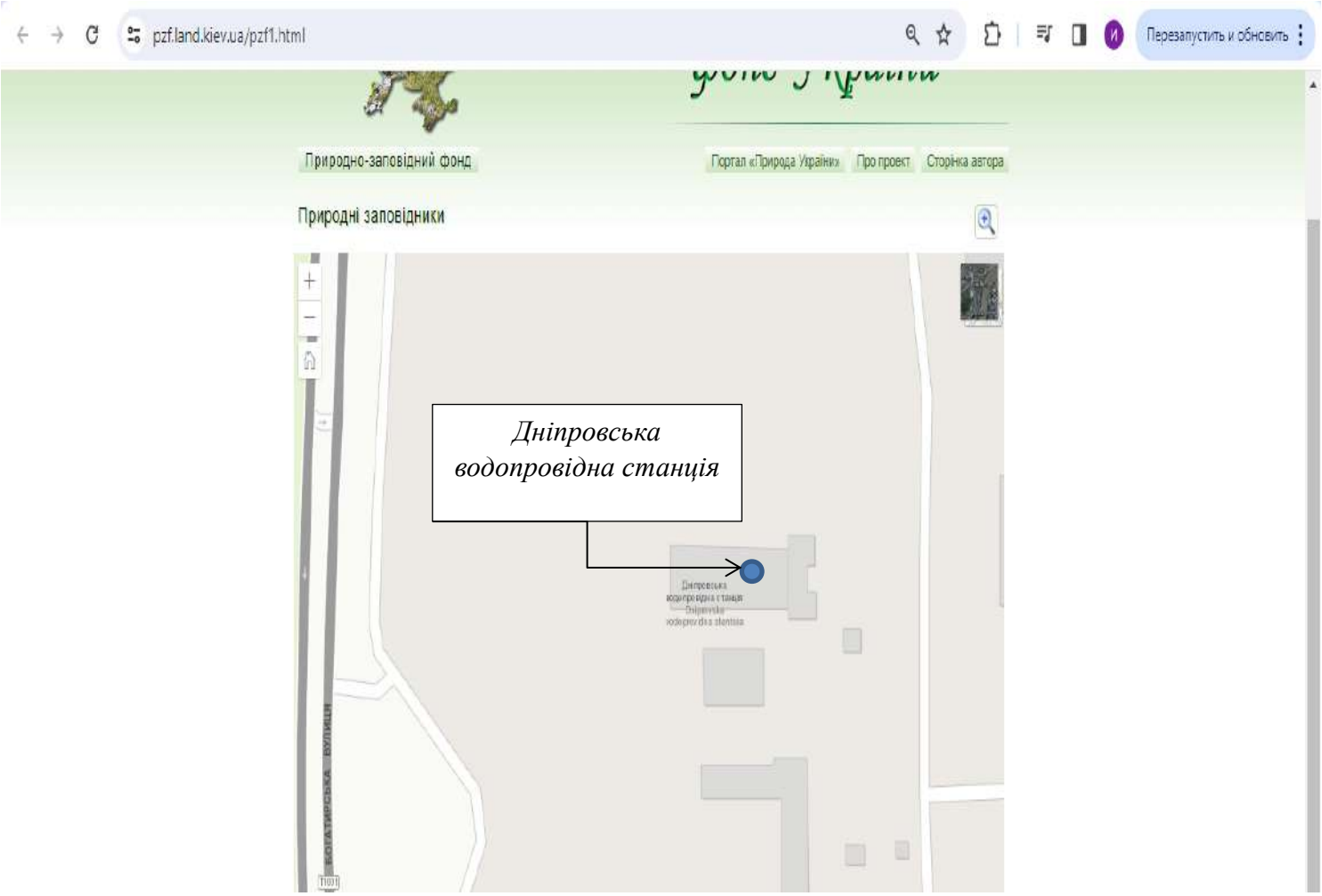

Мал.3.3.Карта ПЗФ з зображенням місця планованої діяльності.

Згідно приведеної Інтерактивної картографічної карти «Смарагдова мережа України» (http://emerald.net.ua), що зображено на мал. 3.4. нижче видно, що об'єкт планованої діяльності, а саме реконструкція діючої Дніпровської водопровідної станції, із заміною технології знезараження води з використанням рідкого хлору на технологію знезараження питної води діоксидом хлору, за адресою вул. Дніпроводська, 1а в м. Києві не підпадає під перелік Смаргдової мережі.

Найближчі ПЗФ до об'єкту планованої діяльності знаходяться на відстані 20 км , а саме Лісовий заказник місцевого значення «Межигірсько- Пуща-Водицький» .

У зв'язку з віддаленістю об'єктів ПЗФ і Смаргдової мережі від планованої діяльсті вплив відсутній .

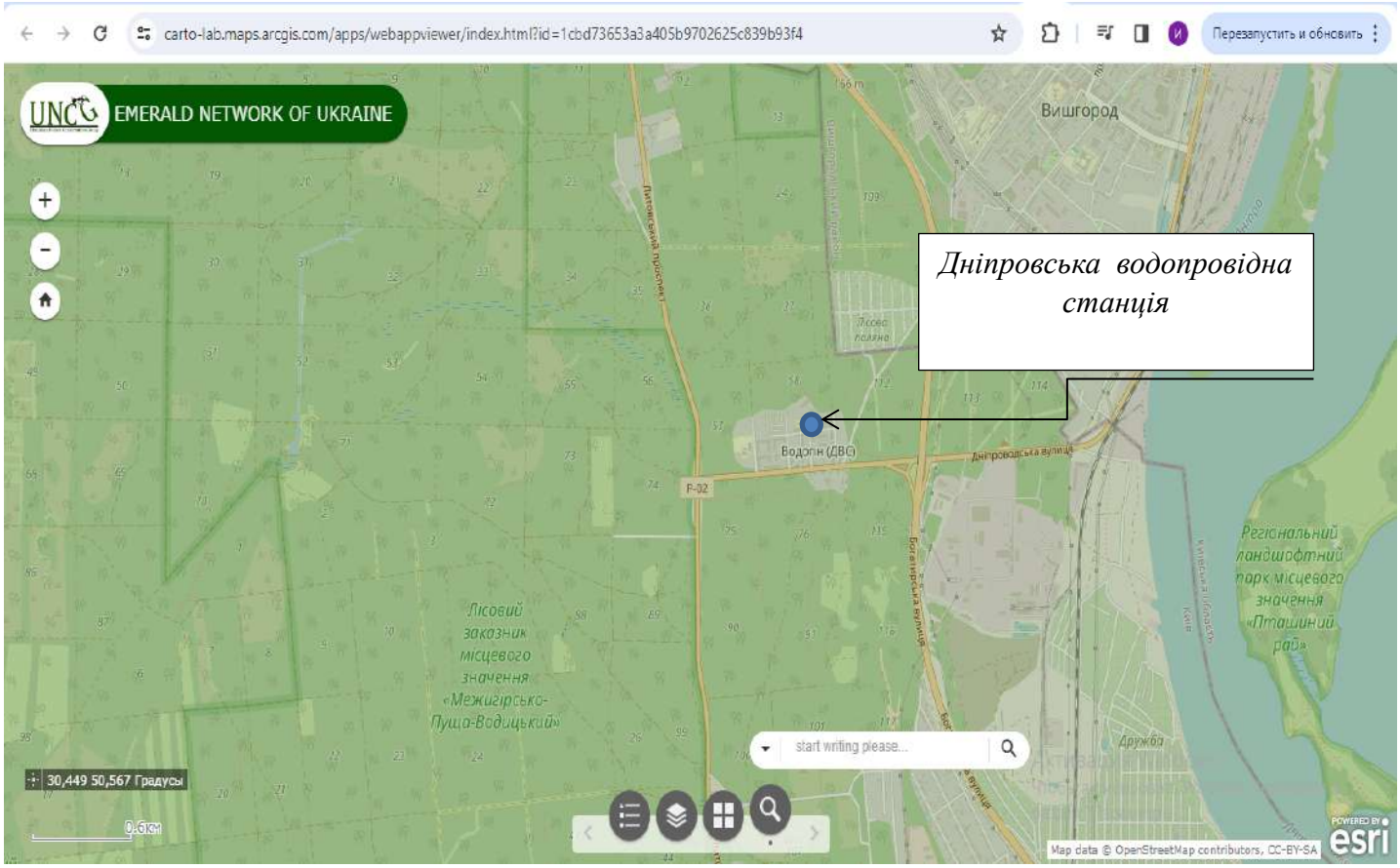

Мал. 3.4. Інтерактивна картографічна карта «Смарагдова мережа України із зображенням планованої діяльності

4. ОПИС ФАКТОРІВ ДОВКІЛЛЯ, ЯКІ ЙМОВІРНО ЗАЗНАЮТЬ ВПЛИВУ З БОКУ ПЛАНОВАНОЇ ДІЯЛЬНОСТІ ТА ЇЇ АЛЬТЕРНАТИВНИХ ВАРІАНТІВ, У ТОМУ ЧИСЛІ ЗДОРОВ'Я НАСЕЛЕННЯ, СТАН ФАУНИ, ФЛОРИ, БІОРІЗНОМАНІТТЯ, ЗЕМЛІ, ҐРУНТІВ, ВОДИ, ПОВІТРЯ, КЛІМАТИЧНІ ФАКТОРИ, МАТЕРІАЛЬНІ ОБ'ЄКТИ, ВКЛЮЧАЮЧИ АРХІТЕКТУРНУ, АРХЕОЛОГІЧНУ ТА КУЛЬТУРНУ СПАДЩИНУ, ЛАНДШАФТ, СОЦІАЛЬНО-ЕКОНОМІЧНІ УМОВИ ТА ВЗАЄМОЗВ'ЯЗКИ МІЖ ЦИМИ ФАКТОРАМИ

Клімат та мікроклімат

Планована діяльність не є джерелом електромагнітних випромінювань, виділення надлишкової теплоти та вологи. Реконструкція не впливає на роботу існуючих систем опалення та вентиляції приміщень.

Повітряне середовище

При здійсненні планованої діяльності відсутнє забруднення атмосферного повітря та відсутній ризик розвитку неканцерогенних та канцерогенних ефектів.

Джерелами шуму на проектних об'єктах є робота вентиляційного обладнання та насосних станцій нейтралізації.

Технологічне обладнання встановлюється в приміщенніх, де відсутні постійні робочі місця.

Насосні станції розташовуються в колодязях комплектної поставки.

Шумовими впливами від роботи технологічного обладнання - нехтуємо, зважаючи на роботу в аварійному режимі.

Водне середовище

Заходи планованої діяльності не передбачають скидів в поверхневі води. Робота систем водяної завіси передбачена в аварійному режимі.

Ґрунти

Планована діяльність не спричинить забруднення ґрунтів пилом, газовими викидами, стічними водами та інші негативні впливи на ґрунти.

Виконання благоустрою території майданчика забудови, озеленення, закріплення ґрунтових ділянок багаторічними травами позитивно вплине на стан ґрунтів.

Територія забудови цеху діоксиду хлору після завершення комплексу робіт буде представляти оптимально організований та стійкий ландшафт.

Відходи

У процесі виробництва діоксиду хлору відходи не утворюються.

Рослинний та тваринний світ, заповідні об'єкти

Проектні заходи передбачені в на території водопровідної станції на існуючих об'єктах господарства. Впливи на рослинний та тваринний світ – відсутні.

Планована діяльність не спричинить негативних впливів на природне середовище.

Ландшафт

Негативних впливів не передбачається. Усі роботи з підготовки та благоустрою території виконані.

Соціально-економічні умови – позитивний вплив. Визначається забезпеченням господарсько-питних потреб населення та установ, підприємств м. Києва. Водопостачання здійснюється цілодобово. Якість питної води відповідає санітарним нормам. Місцеве населення забезпечується робочими місцями, покращуються умови життєдіяльності мешканців і працюючих, здійснюються додаткові грошові надходження до бюджетів всіх рівнів. Планова діяльність є безпечна для місцевого населення і відповідає діючому природоохоронному законодавству.

Техногенне середовище – підвищення техногенної безпеки, безпечної експлуатації споруд, впровадження технології знезараження з використанням діоксиду хлору.

5. ОПИС І ОЦІНКА МОЖЛИВОГО ВПЛИВУ НА ДОВКІЛЛЯ ПЛАНОВАНОЇ ДІЯЛЬНОСТІ, ЗОКРЕМА ВЕЛИЧИНИ ТА МАСШТАБІВ ТАКОГО ВПЛИВУ, ХАРАКТЕРУ, ІНТЕНСИВНОСТІ І СКЛАДНОСТІ, ЙМОВІРНОСТІ, ОЧІКУВАНОГО ПОЧАТКУ, ТРИВАЛОСТІ, ЧАСТОТИ І НЕВІДВОРОТНОСТІ ВПЛИВУ

Вплив на повітряне середовище

При будівництві об'єкта розглядаються тільки ті компоненти та об'єкти навколишнього природного середовища, на які впливає планова діяльність, а також ті, сучасний стан яких не відповідає нормативному.

Враховуючи, що на об'єкті, після проведення будівництва, відсутні стаціонарні джерела впливу на атмосферне повітря, земельні ресурси – згадані види впливу не розглядаються.

При оцінці впливу на навколишнє середовище при будівництві проектованого об'єкта розглядаються наступні типу впливу:

- на водні ресурси;
- атмосферне повітря;
- на геологічне середовище;
- на соціальне середовище;
- на техногенне середовище;
- на флору і фауну.

Джерелом утворення забруднюючих речовин при проведенні будівельних робот є: пересипка грунтів та будівельних матеріалів, зварювання, робота ДВЗ будівельної техніки, газового різання металів, що описано вище в розділі 1.5 звіту ОВД.

При експлуатації об'єкту планової діяльності

Процес виробництва діоксиду хлору не супроводжується викидом в атмосферу шкідливих речовин.

Вплив на водне середовище

Заходи планованої діяльності не передбачають скидів в поверхневі води. Робота систем водяної завіси передбачена в аварійному режимі.

Вплив на земельні ресурси та на геологічне середовище

Заходи, передбачені даним проектом, не потребують додаткових земельних ресурсів.

Необхідності відведення додаткової земельної ділянки для будівництва – немає, порушень норм Земельного законодавства України та негативний вплив на земельні

ресурси - не передбачається. Використання суміжних земельних ділянок – не передбачено.

Виконання благоустрою території майданчика забудови, озеленення, закріплення ґрунтових ділянок багаторічними травами позитивно вплине на стан ґрунтів.

Територія забудови цеху діоксиду хлору після завершення комплексу робіт буде представляти оптимально організований та стійкий ландшафт.

З метою запобігання забруднення поверхні майданчика, матеріали будівництва зберігаються на твердому покритті під навісом.

З метою запобігання забруднення поверхні майданчика залишками масел та сажі, які викидаються при роботі дизельних двигунів, колектори ДВЗ обладнуються металевими піддонами.

Механічне забруднення ґрунту можливе якщо на ґрунт потраплять будівельні відходи. Проектом передбачено поводження з будівельними відходами згідно чинного законодавства. Тому можна стверджувати, що під час виконання планованої діяльності не передбачається механічне забруднення ґрунтів.

В ході планованої діяльності вплив на геологічне середовище не виявляється. Вплив на грунт є короткостроковим та локальним.

З огляду на локальний характер впливу обмежений простором ведення робіт досвід проведення аналогічних робіт в тих же обсягах на інших аналогічних об'єктах, а також передбачені проектом заходи можна вважати вплив який розглядається допустимим.

Експлуатація об'єктів виключає можливість негативного впливу та нанесення збитків ґрунтовим ресурсам, а також не вплине на стан ґрунтів та не призведе до зміни механічних водно-фізичних та інших властивостей

Таким чином вплив об'єкту на грунти може бути оцінений як екологічно допустимий.

Проведення земляних робіт необхідно виконувати відповідно до законодавчих природоохоронних актів.

Операції у сфері поводження з відходами

Розрахунок утворення відходів при будівництві та у період експлуатації наведено в розділі 1.5 Звіту ОВД вище.

Утворенні відходи збираються та роздільно зберігаються у спеціально відведених та призначених для цього місцях. Після накопичення відповідної партії передаються згідно

укладених договорів організаціям, які мають відповідні дозвільні документи у сері поводження з відходами.

Шумове забруднення

Розрахунок шумового впливу при будівництві наведені вище в розділі 1.5. На підставі розрахунків можна зробити висновок, що шумове навантаження на житлову зону під час будівництва буде прийнятним.

Оцінка шумового забруднення у період експлуатації

При експлуатації планової діяльності джерелами шума являється робота вентиляційного обладнання та насосних станцій.

Технологічне обладнання встановлюється в приміщенніх, де відсутні постійні робочі місця.

Насосні станції нейтралізації розташовуються в колодязях комплектної поставки.

Обладнання справне та працює відповідно до технічного паспорту. Шумові та вібраційні характеристики знаходяться у межах встановлених заводськими випробуваннями.

Вібраційне забруднення

Джерелами вібрації є двигуни будівельних машин та механізмів. Для зниження розповсюдження вібраційного шуму предбачається використання захисних кожухів, ізоляційних покритів та віброізолюючих матів. Рівні вібрації обладнання, що використовується при будівельно-монтажних роботах, не перевищують допустимих нормативних значень, згідно з вимогами ДСН 3.3.6.039-99 «Державні санітарні норми виробничої загальної та локальної вібрації».

По своїй фізичній природі вібрація тісно пов’язана з шумом. Вібрація представляє собою коливання твердих тіл, які сприймаються різними органами і частинами тіла. При низькочастотних коливаннях вібрації сприймаються вестибулярним апаратом людини, нервовими закінченнями шкірного покриву, а вібрації високих частот сприймаються подібно ультразвуковим коливанням, викликаючи теплове відчуття.

Вібрація виникає внаслідок обертального або поступального руху неврівноважених мас двигуна і механічних систем машин. Боротьба з вібраційними коливаннями полягає у зниженні рівня вібрації самого джерела збудження, а також застосуванні конструктивних заходів на шляху поширення коливань.

Технологічні процеси не передбачають значних вібрацій механізмів. Рівні вібрації механізмів не перевищують допустимих нормативних значень згідно з вимогами ДСН 3.3.6.039-99 «Державні санітарні норми виробничої загальної та локальної вібрації».

Захист від шуму і вібрацій здійснюватиметься із дотриманням вимог ДБН В.1.1-31:2013 «Захист територій, будинків і споруд від шуму». Для зниження виробничих шумів і вібрації повинно використовуватись тільки технічно справне гірниче обладнання, а також за потреби індивідуальні засоби захисту і протишумові навушники.

Рівень вібрації на території житлової забудови, віддалена від місця проведення будівництва, та не перевищуватиме рівнів, які визначаються як "комфортні".

Світлове, теплове та радіаційне забруднення, випромінювання

Джерела потенційного світлового та теплового забруднення при здійсненні будівельних робіт відсутні.

Планована діяльність не створює радіаційного забруднення та випромінення. На вимогу НРБУ-97 та ДСанПіН 2.2.4-171-10 з метою визначення радіаційної якості води за вмістом радіонуклідів підприємство раз на рік проводить радіохімічний аналіз води.

ПрАТ "КИЇВВОДОКАНАЛ" зобов'язується здійснювати вхідний контроль будівельних матеріалів в межах і обсягах, що забезпечить неможливість порушення встановлених нормативам радіаційних параметрів.

ПрАТ "КИЇВВОДОКАНАЛ" після закінчення будівництва об'єкту виконує остаточний радіаційний контроль об'єкту відповідно до вимог ДБН В. 1 4-0.00-97 «Система норм і правил зниження рівня іонізуючих випромінювань природних радіонуклідів в будівництві.

З врахуванням вищенаведеного, при експлуатації та здійсненні будівельних робіт світлове, теплове та радіаційне забруднення навколишнього середовища не передбачається, негативний вплив на довкілля від зазначених факторів не очікується.

Вплив на рослинний та тваринний світ, заповідні території

Проектом передбачено благоустрій та озеленення території, зокрема передбачено створення композиційних груп насаджень декоративних дерев та чагарників, створення декоративних газонів та квітників на окремих ділянках території забудови. Всі рослини підібрано згідно І температурної зони України із умовою нескладного догляду і приємного декоративного вигляду.

Вплив на рослинний світ відсутній/в межах нормативних вимог. Вплив на ґрунти в межах нормативних вимог.

Заповідні об’єкти, пам’ятки культурної спадщини, межі історичних ареалів, прибережні захисні смуги, СЗЗ та інші охоронні зони – проектом передбачено дотримання охоронних зон об’єктів інженерних комунікацій відповідно до планувальних обмежень забудови території. На ділянці проектування та в безпосередній близькості об’єкти ПЗФ відсутні.

Вплив можна охарактеризувати як позитивний завдяки здійсненню озеленення.

Кумулятивні впливи інших наявних об'єктів, планованої діяльності та об'єктів, щодо яких отримано рішення про провадження планованої діяльності, з урахуванням усіх існуючих екологічних проблем, пов'язаних з територіями, які мають особливе природоохоронне значення, на які може поширитися вплив або на яких може здійснюватися використання природних ресурсів

Території, які мають особливе природоохоронне значення, на які може поширитися вплив, в районі реконструкції діючої Дніпровської водопровідної станції, із заміною технології знезараження води з використанням рідкого хлору на технологію знезараження питної води діоксидом хлору, за адресою вул. Дніпроводська, 1а в м. Києві відсутні.

Планована діяльність не передбачає шкідливих викидів, скидів, випромінювань, а отже кумулятивний вплив об'єкту планованої діяльності з урахуванням вищезазначеного, є відсутнім.

Вплив планованої діяльності на клімат, у тому числі характер і масштаби викидів парникових газів, та чутливістю діяльності до зміни клімату

Основними факторами впливу на клімат є:

- хімічне забруднення атмосфери;
- теплове забруднення повітряного басейну;
- зміна водного режиму району.

Особливості кліматичних умов, які сприяють зростанню інтенсивності впливів планованої діяльності на навколишнє середовище, відсутні. Вплив хімічних факторів забруднення атмосфери є незначним та допустимим.

Теплове забруднення повітряного басейну не передбачається.

Зміна водного режиму не планується.

Додатковий викид парникових газів не передбачається . У зв'язку з плановим будівництвом збільшення потужності викидів парникових газів у повітря не планується.

Планована діяльність не матиме істотного впливу на клімат, чутливість діяльності до зміни клімату не очікується.

Вплив зумовлений технологією і речовинами, що використовуються

При реалізації планованої діяльності буде використано сертифіковане обладнання, сировина, матеріали, комплектуючі, що відповідають діючим санітарним та будівельним нормам.

При виконанні будівельних робіт будуть використані звичайні поширені технології будівництва та будівельне обладнання, які відповідають чинним будівельним нормативам.

Для зниження впливу на довкілля при запроваджені будівельних робіт передбачено: контейнери для всіх видів відходів що утворюються; заборона ремонту та заправки автотранспорту на будівельному майданчику; переміщення техніки тільки по існуючим дорогам; для переміщення будівельної техніки використовується спеціальний автотранспорт; зберігання матеріалів в оригінальній упаковці та в спеціально відведених місцях.

При реалізації планованої діяльності використовується якісна та сертифікована сировина.

Передбачено високий рівень механізації виробничих процесів, автоматизоване керування агрегатами й механізмами й цехова організація праці. Передбачається впровадження передових вітчизняних і світових досягнень, ефективних рішень технологічного, санітарно-технологічного і організаційного характеру.

Перелік речовин, які будуть використовуватись при при проведенні планованої діяльності описані вище в розділі 1.4. звіту ОВД.

Вплив на довкілля обумовлений технологією та матеріалами, що використовуються при реалізації планованої діяльності можна охарактеризувати як допустимий.

Оцінка впливів планової діяльності на навколишнє соціальне середовище

При експлуатації об’єкту планованої діяльності викиди забруднюючих речовин в атмосферне повітря відсутні.

Виконаний акустичний розрахунок шумового впливу показує, що при будівництві проектованого об'єкта не призведе до негативного впливу на навколишнє середовище, стан здоров'я та умови життя людей.

Оцінка впливів планової діяльності на навколишнє техногенне середовище

На проектованій ділянці відсутні пам'ятки архітектури, історії і культури, наземні і підземні споруди та інші елементи техногенного середовища, що знаходяться в зоні негативного впливу планованої діяльності. Передбачене устаткування інженерного забезпечення сертифіковане і дозволено до використання на території України.

Отже, об'єкти навколишнього техногенного середовища, що можуть негативно впливати на проектовану діяльність, відсутні.

Ризики для здоров’я людей, об’єктів культурної спадщини та довкілля

Оцінка ризку планованої діяльності для здоров'я населення

Оцінка ризику впливу планованої діяльності на здоров’я населення від забруднення атмосферного повітря проводиться за розрахунками ризику розвитку не канцерогенних і канцерогенних ефектів.

1. Характеристика ризику розвитку **не канцерогенних ефектів** при комбінованій і комплексній дії хімічних сполук проводиться на основі розрахунку індексу небезпеки (HI). Індекс небезпеки для умов одночасного надходження кількох речовин одним і тим же шляхом (наприклад інгаляційним або пероральним) розраховується за такою формулою (3):

$$HI = \sum HQ_i \ ,$$

де HQ_i – коефіцієнти небезпеки для окремих речовин, які визначаються згідно :

$$HQ_i = C_i / RfC_i$$

де C_i - розрахункова середньорічна концентрація *i*-ої речовини, мг/м^3;

RfC_i – референтна (безпечна) концентрація *i*-ої речовини, мг/м^3 (у разі відсутності референтних доз/концентрацій (за переліком[1]) як еквівалент можна використовувати гранично допустимі концентрації (ГДК);

HQ =1 – гранична величина прийнятого ризику.

Розрахунок індексів небезпеки, як правило, проводять з урахуванням критичних органів та систем, які зазнають негативного впливу досліджуваних речовин. Як свідчать результати наукових досліджень, за впливу компонентів суміші на одні і ті ж органи або системи організму найбільш імовірним типом їх комбінованого впливу є сумація (адитивність). Це правило не є універсальним, оскільки не враховує можливої різниці у механізмах специфічної дії компонентів суміші, а також локальних шкідливих реакцій у місці первинного контакту речовини з організмом (наприклад, слизових оболонках дихальних шляхів або шлунку). Разом з тим, на думку міжнародних та закордонних експертів, такий підхід хоча і може перебільшувати небезпеку для здоров`я, однак має більшу перевагу у порівнянні з роздільною, незалежною оцінкою кожного із компонентів.

Оцінка не канцерогенного ризику здійснюється відповідно до таблиці 5.1

Таблиця 5.1**.** Критерії не канцерогенного ризику

Характеристика ризику[2]	Коефіцієнт небезпеки[2]
Ризик виникнення шкідливих ефектів розглядають як неважливо малий	< 1
Гранична величина, що не потребує термінових заходів, однак не може розглядатися як досить прийнятна	1
Імовірність розвитку шкідливих ефектів зростає пропорційно збільшенню HQ	> 1

Оскільки встановлено, що розрахунок розсіювання забруднюючих речовин не доцільно проводити, тому що обсяги викидів забруднюючих речовин є меншими за допустимі показники, і тому оцінка ризику для них не проводиться.

2. Ризик розвитку індивідуальних **канцерогенних ефектів** (ICR_i) від речовин, яким властива канцерогенна дія, розраховується згідно :

$$ICR = C_i \cdot UR_i$$

де C_i – згідно ;

UR_i –одиничний канцерогенний ризик *i*-ої речовини, мг/м^3.

Одиничний ризик розраховують із використанням величини SF (мг/кг*доба) (за переліком[3]), стандартної величини маси тіла людини (70 кг) та добового споживання повітря (20 м^3):

$$UR = SFi/(70*20)$$

Відповідно до п. 1.5. даного Звіту, розрахунок приземних концентрацій в атмосферному повітрі проводити недоцільно, оцінка ризику розвитку канцерогенних ефектів не проводитиметься, тому що вклад в забруднення атмосферного повітря буде вкрай малий.

Оцінка соціального ризику планової діяльності

Соціальний ризик планованої діяльності визначається як ризик групи людей, на яку може вплинути впровадження об’єкта господарської діяльності, та особливостей природно-техногенної системи.

Оціночне значення соціального ризику визначається згідно :

$$R_S = CRà \cdot V_u \cdot \frac{N}{T} \cdot (1 - N_p)$$

де R_s – соціальний ризик, чол/рік;

CR_a – канцерогенний ризик комбінованої дії декількох канцерогенних речовин забруднюючих атмосферу, або приймається $CR_a = 1x10^{-6}$, безрозмірний;

V_u– уразливість території від прояву забруднення атмосферного повітря, що визначається відношенням площі, віднесеної під об’єкт господарської діяльності, до площин об’єкта з санітарно-захисною зоною, частки одиниці;

N – чисельність населення;

T – середня тривалість життя (визначається для даного регіону або приймається чол/рік;

N_p – коефіцієнт, що визначається як відношення кількості додаткових робочих місць до чисельність населення для розрахунку (N) для нового будівництва об’єкта $N_p=1$; при

реконструкції із збільшенням кількості робочих місць визначається відношенням кількості додаткових робочих місць до попередньої кількості; при зменшені - відношенням абсолютного значення зменшення кількості робочих місць до попередньої кількості.

Таблиця 5.2 - Класифікація рівнів соціального ризику

Рівень ризику[4]	Ризик протягом життя[4]
Неприйнятний для професійних контингентів і населення	Більший за 10^{-3}
Прийнятний для професійних контингентів і не прийнятний для населення	10^{-3}–10^{-4}
Умовно прийнятний	10^{-4}–10^{-6}
Прийнятний	Менший за 10^{-6}

Розрахунок соціального ризику впливу планованої діяльності

- канцерогенний ризик комбінованої дії декількох канцерогенних речовин CRa= 1 × 10^{-6} ,
- вразливість території від проявлення забруднення атмосферного повітря, = 0,74;
- чисельність жителів -302300 осіб;
- коефіцієнт, який визначається для реконструкції об’єкта якщо кількість робочих місць збільшується прийнятий Np=0,000148.

Таким чином, рівень соціального ризику складає:

Rs=1*0,000001*32300/70*0,74*0,000148=5,05*10^{-8} чол/рік.

Розрахований соціальний ризик для жителів Оболонського району становить 5,05*10^{-8}. Згідно з методичними рекомендаціями МР 2.2.12-142-2007 «Оцінка ризику для здоров’я населення від забруднення атмосферного повітря», рівень соціального ризику впродовж життя для даного об’єкту є прийнятним.

Отже, планова діяльність не призведе до негативної дії на стан здоров'я, рівень захворюваності, умови життєдіяльності людей та на навколишнє соціальне середовище.

Оцінка ризику впливу планованої діяльності через можливість виникнення надзвичайних ситуацій

Оцінка аварійних ситуацій та їх наслідків для навколишнього середовища включає аналіз можливого розвитку аварійних ситуацій, ймовірності їх виникнення і проводиться на основі детального аналізу діяльності з урахуванням аварій та аварійних ситуацій, що мали місце на аналогічних об’єктах.

Можливими аварійними ситуаціями можуть бути: порушення режимів експлуатації технологічного обладнання вихід параметрів за критичні значення (тиск, температура); порушення цільності обладнання, мереж та трубопроводів (розрив, руйнування); помилки персоналу, що здійснює ремонтні роботи; пожежа та вибух – можуть виникнути при

порушення правил пожежної безпеки або виникнення джерела запалення, що може спричинити забруднення атмосферного повітря продуктами горіння.

Найчастішими причинами виникнення аварій є: - механічні пошкодження обладнання при експлуатації; - порушення правил технічної експлуатації та техніки безпеки при експлуатації.

Для запобігання виникненню аварійних ситуацій і аварій на планованому об'єкті передбачені наступні заходи: експлуатація технічно справного обладнання зі справним заземленням, дотримання правил експлуатації обладнання і технологічних регламентів, своєчасне технічне діагностування, повірка технологічного обладнання, дотримання правил внутрішнього розпорядку, техніки безпеки, мінімізація (виключення) сторонніх осіб на будівельній ділянці, дотримання протипожежного режиму, наявність засобів пожежогасіння, наявність системи раннього виявлення надзвичайних ситуацій та оповіщення людей тощо.

Опис ймовірної зміни поточного стану довкілля без здійснення планованої діяльності

Визначення ймовірності зміни поточного стану довкілля без здійснення планованої діяльності здійснювалось методом аналізу зміни показників забруднення основних факторів навколишнього середовища протягом останніх років. У зв'язку з відсутністю даних з моніторингу довкілля у місті Києві, у даному розділі розглядається прогнозування зміни поточного стану навколишнього середовища у м. Києві в цілому. Дані про стан навколишнього природного середовища наведені згідно «Екологічного паспорта м. Києва у 2023 році», що затверджені КМДА (https://ecodep.kyivcity.gov.ua/ekolohichnyi-pasport-ta-rehionalna-dopovid/ekolohichnyi-pasport).

За даними якості повітря можна слідкувати у режимі реального часу на онлайн-мапі за посиланням http://asm.kyivcity.gov.ua/ (7 автоматичних пунктівспостереження) та у мобільному застосунку «Київ Цифровий» (46 індикативних датчиків,). Зазначені системи забезпечують оперативною об'єктивною інформацією про стан довкілля органи державної влади та мешканців міста.

Аналізуючи отримані дані по двох системах, можна зробити висновок, що за аналітичний період, рівень забрудненості атмосферного повітря на території міста Києва переважно знаходиться в діапазоні «дуже низький» та «низький».

Згідно екологічного паспорту загалом стан водної екосистеми Київського водосховища в районі м. Київ за сукупністю гідробіологічних показників відповідав 3-му класу якості вод – помірно забруднені води

На основі динаміки основних показників поводження з відходами можна прогнозувати, що суттєвих змін стану довкілля від поводження з відходами не очікується при проваджені планованої діяльності.

6. ОПИС МЕТОДІВ ПРОГНОЗУВАННЯ, ЩО ВИКОРИСТОВУВАЛИСЯ ДЛЯ ОЦІНКИ ВПЛИВІВ НА ДОВКІЛЛЯ, ЗАЗНАЧЕНИХ У ПУНКТІ 5 ЦІЄЇ ЧАСТИНИ, ТА ПРИПУЩЕНЬ, ПОКЛАДЕНИХ В ОСНОВУ ТАКОГО ПРОГНОЗУВАННЯ, А ТАКОЖ ВИКОРИСТОВУВАНІ ДАНІ ПРО СТАН ДОВКІЛЛЯ

Основною метою прогнозу є оцінка можливої реакції навколишнього природного середовища на прямий чи опосередкований вплив планованої діяльності, вирішення задач раціонального природокористування у відповідності з очікуваним станом природного середовища.

Всі методи прогнозування об'єднують у дві групи: логічні і формалізовані. До логічних методів відносять методи індукції, дедукції, експертних оцінок, аналогії. При відсутності про об'єкт прогнозування достовірних відомостей і, якщо об'єкт не підлягає математичному аналізу, використовують метод експертних оцінок, суть якого полягає у визначені майбутнього на основі думок кваліфікованих спеціалістів-експертів.

Метод аналогій полягає в тому, що закономірності розвитку одного процесу з певними поправками можна перенести на інший процес, для якого потрібно зробити прогноз.

Формалізовані методи поділяють на статистичний, екстраполяції і моделювання.

Статистичний метод ґрунтується на кількісних показниках, які дають можливість зробити висновок про темпи розвитку процесу в майбутньому. Сутність його полягає в отриманні і спеціалізованому обробленні прогнозних оцінок об'єкта через опитування висококваліфікованих фахівців (експертів) у певній сфері науки, техніки, виробництва.

Метод екстраполяції полягає в перенесенні встановленого характеру розвитку певної території чи процесу в майбутнє. Цей метод ефективний при короткостроковому прогнозуванні стосовно об'єкта, який тривалий час розвивався рівномірно без значних відхилень. Ґрунтується він на вивченні кількісних і якісних параметрів досліджуваного об'єкта за попередні роки з подальшим логічним продовженням, окресленням тенденцій його розвитку у прогнозованому періоді.

Метод моделювання полягає у побудові моделей, які розглядають з урахуванням імовірної або бажаної зміни прогнозованого явища на певний період, користуючись прямими або опосередкованими даними про масштаби та напрями змін. При побудові прогнозних моделей необхідно виявити фактори, від яких суттєво залежить прогноз; з'ясувати їх співвідношення з прогнозованим явищем; розробити алгоритм і програми

моделювання змін довкілля під дією певних факторів. При прогнозуванні оцінки впливів на довкілля в даному звіті використовувався метод математичного моделювання, за допомогою якого можливо кількісно оцінити величину значень та відносну участь різноманітних впливів. Прогнозна проектна оцінка впливу на довкілля визначалася як сума прогнозної фонової оцінки і оцінки впливу планованої діяльності.

З метою оцінки впливу на довкілля були використані методи, які описані в методиках, що зазначені нижче.

Розрахунки викидів забруднюючих речовин згідно методик:

метод системного підходу (екологічне та техніко-економічне обґрунтування планованої діяльності);

– розрахунково-аналітичний метод;

– розрахунок маси викидів в атмосферу забруднюючих речовин;

– розрахунок рівня шумового тиску на територію, що безпосередньо прилегла до житлової забудови;

– розрахунок обсягів очікуваних відходів.

Як вихідні дані про стан довкілля використані дані з кліматичної характеристики району розташування підприємства та фонових концентрацій, які взяті з листів за №991-002-113/991-143/05-13 від 16.01.2024 ЦГО імені Бориса Срезневского.

Для прогнозування впливу підприємства на довкілля використовувались методи з використанням довідникових даних та методологічних документів:

– «Збірника показників емісії забруднюючих речовин в атмосферне повітря різними виробництвами», УкрНЦТЕк, Том 1-3, Донецьк, 2004;

-«Методика розрахунку викидів забруднюючих речовин пересувними джерелами», ТОВ «УкрНТЕК», 2000 р.

-«Сборник методик по расчету выбросов в атмосферу загрязняющих веществ различными производствами» – Л., Гидрометеоиздат, 1986 г.

– рівень шуму визначено згідно з ДБН В.1.1-31:2013 «Захист території, будинків і споруд від шуму»;

– «Показники емісії (питомі викиди) забруднюючих речовин від процесів електро-, газозварювання, електро-, газорізання та напилювання металів». ІГМЕ ім. О.М. Марзеєва, Київ, 2003.

Кількісна оцінка впливу на атмосферне повітря виконана за нормативами діючого законодавства в сфері охорони навколишнього природного середовища, а саме за значеннями граничнодопустимих концентрацій (ГДК) в атмосферному повітрі житлової

забудови, а також нормативами гранично допустимих викидів, встановлених Наказом Міністерства охорони навколишнього природного середовища України № 309 від 27.06.2006 р.

Оцінка ризику впливу планованої діяльності на здоров’я населення виконана відповідно до «Наказу МОЗ України від 17.01.2022 № 89 «Про затвердження Методичних рекомендацій «Оцінка ризику для здоров'я населення від забруднення атмосферного повітря»».

7. Опис передбачених заходів, спрямованих на запобігання, відвернення, уникнення, зменшення, усунення значного негативного впливу на довкілля, у тому числі (за можливості) компенсаційних заходів

Реконструкція Дніпровської водопровідної станції передбачена з метою впровадженням технології знезараження питної води діоксидом хлору на заміну існуючої технології знезараження з використанням рідкого хлору.

Соціально-економічна необхідність планованої діяльності - підвищення екологічної та техногенної безпеки за рахунок застосування для знезараження питної води діоксиду хлору замість рідкого хлору.

Стадія проектування - проект.

Характер будівництва – реконструкція.

Проектна продуктивність Дніпровської ВС – 600 тис.м^3/добу.

Черговість будівництва – у 2 черги.

Клас наслідків - СС3.

Проектні рішення включають комплекс заходів щодо забезпечення нормативного стану середовища:

<u>Ресурсозберігаючі заходи:</u>

- проведення будівництва в межах існуючого земельного відведення (додаткових земельних ресурсів будівництво не потребує);
- забезпечення енергопостачання від діючих мереж Дніпровської ВС;
- розташування цеху діоксиду хлору біля існуючих авто-та залізничних під’їздів;
- використання існуючих приміщень та споруд для розміщення проектних об’єктів;
- застосування дозуючого обладнання;
- автоматизація технологічних процесів;

<u>Захисні заходи:</u>

- виключений безпосередній контакт працюючих з сировиною та діоксидом хлору;
- впровадження систем управління і контролю виробничого процесу;

- функціонувальне зонування приміщень цеху;
- забезпечення резервних ліній та обладнання;
- забезпечення шляхів евакуації працюючих;
- забезпечення зовнішнього пожежогасіння;
- виконання заземлення електрообладнання;
- виконання робочого та аварійного освітлення;
- застосування засобів індивідуального захисту;

Охоронні заходи:

- виконання умов зберігання прекурсорів;
- охорона території цеху діоксиду хлору;
- озеленення території.

Компенсаційні заходи:

- Відповідно до вимог Податкового кодексу України підприємство має податкові зобов'язання з екологічного податку.

Планована діяльність при дотриманні прийнятих заходів, рекомендацій і нормативних документів по охороні навколишнього середовища не призведе до залишкових впливів.

При здійсненні планованої діяльності відсутнє забруднення атмосферного повітря та відсутній ризик розвитку неканцерогенних та канцерогенних ефектів.

Планована діяльність не спричинить негативних впливів на природне, соціальне та техногенне навколишнє середовище.

8. ОПИС ОЧІКУВАНОГО ЗНАЧНОГО НЕГАТИВНОГО ВПЛИВУ ДІЯЛЬНОСТІ НА ДОВКІЛЛЯ, ЗУМОВЛЕНОГО ВРАЗЛИВІСТЮ ПРОЕКТУ ДО РИЗИКІВ НАДЗВИЧАЙНИХ СИТУАЦІЙ, ЗАХОДІВ ЗАПОБІГАННЯ ТА ПОМ'ЯКШЕННЯ ВПЛИВУ НАДЗВИЧАЙНИХ СИТУАЦІЙ НА ДОВКІЛЛЯ ТА ЗАХОДИ РЕАГУВАННЯ НА НАДЗВИЧАЙНІ СИТУАЦІЇ

Як показують результати проведеної оцінки впливу на довкілля, встановлено, що значного негативного впливу на довкілля в результате проведення планованої діяльності при дотриманні технічних та технологічних нормативів і вимог нормативно-правових документів не очікується.

Вплив на довкілля можливий лише в результаті нераціонального використання природних ресурсів, що може призвести до виснаження водоносних горизонтів.

Для попередження негативного впливу в процесі експлуатації вод забезпечується герметичність системи збору, підготовки й транспортування води, з метою виключення її нераціонального використання.

Незначний вплив на довкілля можливий лише в результаті виникнення аварійних ситуацій. Комплекс технологічних, технічних, організаційних рішень забезпечує надійну безаварійну роботу об'єктів.

До причин аварій відносяться:

- вихід з ладу насосного обладнання;
- прориви трубопроводів;
- порушення технологічної схеми розробки родовища;
- механічні помилки обслуговуючого персоналу;
- порушення протипожежних правил і правил техніки безпеки;
- пошкодження трубопроводів та технологічних ємностей.

На об'єкті планованої діяльності розроблений план ліквідації аварій, що містить вказівки сповіщення відповідних служб, які повинні брати участь у ліквідації аварій та їх наслідків, перелік необхідних технічних засобів, знешкоджуючих реагентів, способи збору і знешкодження забруднюючих речовин.

З урахуванням ймовірності виникнення аварійних ситуацій, одним з ефективних методів мінімізації збитку від потенційних аварій є готовність до них, розробка сценаріїв можливого розвитку ситуації при аварії і сценаріїв реагування на них.

Основними заходами попередження можливих аварійних ситуацій є суворе дотримання технологічної та виробничої дисципліни, виконання проектних рішень і оперативний контроль.

Керівництво підприємства в повній мірі має усвідомлювати свою відповідальність і забезпечити безпеку діяльності, взаємодіючі з органами нагляду та інспекціями, що відповідають за екологічну безпеку, здоров'я місцевого населення і працюючого персоналу, дотримуватися всіх нормативних вимог до інженерно-екологічної безпеки ведення робіт на всіх етапах здійснюваної діяльності.

Для того, щоб мінімізувати відсоток виникнення аварійних ситуацій, необхідно дотримуватися правил пожежної безпеки.

Суворе дотримання всіх правил технічної безпеки і своєчасне застосування заходів по локалізації та ліквідації наслідків аварійних ситуацій дозволять додатково зменшити їх можливі негативні впливи на довкілля, знизити рівні екологічного ризику.

Для запобігання виникнення аварійних ситуацій передбачається:

- використання сертифікованого технологічного обладнання;
- проведення контролю за станом технологічного обладнання;
- виконання планово-попереджувальних ремонтів і оглядів обладнання та трубопроводів;

- обладнання приміщень автоматичною пожежною сигналізацією;
- наявність первинних засобів пожежогасіння;
- суворе дотримання вимог техніки безпеки;
- забезпечення безперебійної роботи контрольно-вимірювальних приладів.

9. Визначення усіх труднощів (технічних недоліків, відсутності достатніх технічних засобів або знань), виявлених у процесі підготовки звіту з оцінки впливу на довкілля

При підготовці Звіту з оцінки впливу на довкілля були виявлені наступні труднощі:

• відсутність на момент підготовки звіту затверджених методик для комплексного прогнозування впливу на довкілля, особливо в контексті довгострокових перспектив;

• відсутність мережі моніторингу довкілля, крім моніторингу концентрації пилу для опису базового стану.

10. Усі зауваження і пропозиції, що надійшли до уповноваженого центрального органу після оприлюднення повідомлення про планову діяльність

У відповідності до п.3 ст.4 закону України «Про оцінку впливу на довкілля» Замовником була проведена інформаційна кампанія шляхом публікації Повідомлення про плановану діяльність (реєстраційний номер 2023111011297(Додаток Ж)) у наступних друкованих ЗМІ: газета « Передмістя » за № 19 від 10.11.2023р. та «Метро» за № 19 від 10.11.2023р., та розміщено на дошці оголошення.(Додаток З). Після оприлюднення Повідомлення про плановану діяльність до Департаменту захисту довкілля та адаптації до зміги клімату Київської міської ради (Київської міської державної адміністрації) не надійшли зауваження та пропозиції від громадськості за вих. № 077-6410 від 13.12.2023 (Додаток И).

11. СТИСЛИЙ ЗМІСТ ПРОГРАМ МОНІТОРИНГУ ТА КОНТРОЛЮ ЩОДО ВПЛИВУ НА ДОВКІЛЛЯ ПІД ЧАС ПРОВАДЖЕННЯ ПЛАНОВАНОЇ ДІЯЛЬНОСТІ, А ТАКОЖ ПЛАНІВ ПІСЛЯПРОЕКТНОГО МОНІТОРИНГУ

Екологічний моніторинг довкілля є сучасною формою реалізації процесів екологічної діяльності за допомогою засобів інформатизації і забезпечує регулярну оцінку і прогнозування стану середовища життєдіяльності суспільства та умов функціонування екосистем для прийняття управлінських рішень щодо екологічної безпеки, збереження природного середовища та раціонального природокористування.

Для підтримки об'єктів водопостачання в робочому стані, належному зовнішньому вигляді, а також для своєчасного виявлення поломки водопідйомного й іншого устаткування, рекомендується здійснювати моніторинг технічного стану споруд та

обладнання, що дозволить своєчасно виявляти та усувати технічні несправності і забезпечить безперебійну та ефективну роботу.

Екологічний моніторинг для об'єкту планованої діяльності буде здійснюватися з метою забезпечення неухильного дотримання вимог законодавства під час експлуатації та втілення всіх заходів щодо мінімізації його впливу на навколишнє природне та соціальне середовище та наслідків такого впливу.

Загальною метою моніторингу екологічних та соціальних аспектів даної планованої діяльності є забезпечення (гарантування) того, що всі заходи пом'якшення та мінімізації впливів та наслідків успішно втілюються та вони є ефективними та достатніми.

Програма екологічного моніторингу складається із переліку дій та заходів, кожний із яких має певну мету та ключові індикатори та критерії для оцінки.

Моніторинг атмосферного повітря

Метою моніторингу у галузі охорони атмосферного повітря є спостереження за станом повітря та прогнозування ймовірних наслідків впливу забруднючих речовин на людину та навколишнє середовище.

Організація моніторінгу стану атмосферного повітря на підприємстві повинна здійснюватись шляхом контролю безпосередньо на джерелах викидів та по фактичному забрудненню атмосферного повітря на межі санітарно-захисної зони та житлової забудови району, де розміщується установка.

В основі системи контролю лежить визначення величин викидів забруднюючих речовин від джерел та зіставлення їх з величинами затвердженого граничнодопустимого викиду. Задачами контролю підприємства за дотримуванням ГДВ на проммайданчику є:

- виконання плану заходів, направлених на досягнення величин ГДВ;
- виконання приписів, актів та інших вказівок організацій, що здійснюють контроль на підприємстві;
- дотримування державних та галузевих нормативно-технічних документів (НТД), які регламентують контроль гранично допустимих викидів;
- виконання заходів та дотримування регламентів роботи підприємства при

отриманні повідомлення про надходження несприятливих метеорологічних умов (НМУ) та при виникненні аварійних ситуацій.

Виробничий контроль за дотриманням затверджених нормативів граничнодопустимих викидів забруднюючих речовин повинен здійснюватись

організаціями, які мають у своєму складі атестовану лабораторію.

Для запобігання перевищенню встановлених нормативів граничнодопустимих викидів в процесі виробництва необхідно здійснювати контроль за обсягом та складом забруднюючих речовин, що викидаються в атмосферне повітря та вести їх постійний облік в журналі встановленого зразка.

Періодичність контролю по дотриманню нормативів граничнодопустимих викидів - 1 раз на рік.

При визначенні розташування місць відбору проб, виконанні відбору проб організованих промислових викидів стаціонарними джерелами забруднення атмосферного повітря керуватись вимогами КНД 211.2.3.063-98 «Метрологічне забезпечення. Відбір проб промислових викидів».

Моніторинг у сфері поводження з відходами

З метою визначення та прогнозування впливу відходів на навколишнє природне середовище, своєчасного виявлення негативних наслідків, їх відвернення та подолання під час провадження планованої діяльності необхідно здійснювати контроль за станом місць розміщення твердих побутових відходів у відповідності Закону України «Про управління відходами».

До основних принципів, які покладені в основу заходів щодо контролю утворення відходів та мінімізації впливу відходів на довкілля належать:

- постійний облік утворення, накопичення і передачі відходів;
- підвищення рівня технічної дисципліни та відповідальності при організації тимчасового зберігання відходів;
- моніторинг і контроль організацій, яким передаються відходи; власних місць утворення, тимчасового розміщення відходів;

Поводження з відходами, з дотриманням санітарно-екологічних правил їх зберігання, збору та предачі іншим власникам дозволить мінімізувати негативний вплив на навколишнього середовище і комфортність проживання населення.

Акустичний моніторинг

Метою акустичного моніторингу є спостереження за рівнем шуму на території проммайданчика в межах санітарно-захисної зони визначення доцільності необхідності додаткового впровадження шумопоглинаючих та шумозахисних заходів.

Ґрунти

Здійснювати лабораторні дослідження за станом ґрунтів відповідно до вимог Земельного Кодексу.

Моніторинг якості питної води

ТЕХНОЛОГІЧНИЙ КОНТРОЛЬ РОБОТИ ОЧИСНИХ СПОРУД

№ з/п	Найменування місця відбору	Показники	Одиниці виміру	Частота контролю	Метод та прилад контролю	Значення показників (min-max)	Відповідаль-ний
1	2	3	4	5	6	7	8
1	Блок змішувачів	Лужність	ммоль/дм^3	щогодини	титриметричний	1,5-4,5	лаборант
		Хлор залишковий загальний	мг/дм^3	щогодини	титриметричний	до 2,5	лаборант
		Витрата води	м^3/год.	постійно	витратомір	0-8000	оператор
		Концентрація розчину коагулянту	кг/м^3	4 рази на добу та при приготуванні	ареометр	160-220	оператор
		Витрата розчину коагулянту	л/сек.	1 раз на годину	секундомір	0,01-1,3	оператор
		Витрата розчину флокулянту	л/год.	постійно	витратомір	0-720	оператор
2	Відстійники	Запах при $20^0/60^0$	бали	2 рази на добу	органолептичний	до 2	лаборант
		Каламутність	мг/дм^3	2 рази на добу	фотометричний	0,45-5,0	лаборант
		Забарвленість	град.	2 рази на добу	фотометричний	до 35	лаборант

		Лужність	моль/м^3	2 рази на добу	титриметричний	до 3,5	лаборант
		Алюміній	мг/дм^3	1 раз на добу	фотометричний	0,005-0,06	лаборант, інженер-хімік
		Хлор залишковий загальний	мг/дм^3	2 рази на добу	титриметричний	до 2,5	лаборант
		Рівномірність розподілу води по секціям	м^3/год.	2 рази на добу	візуально	0-3000	оператор
1	2	3	4	5	6	7	8
3	Блок швидких фільтрів	Запах при 20^0/60^0	бали	1 раз на добу	органолептичний	1/2	лаборант
		Каламутність	мг/дм^3	1 раз на добу	фотометричний	0,2-1,5	лаборант
		Забарвленість	град.	1 раз на добу	фотометричний	10-20	лаборант
		Хлороформ	мг/дм^3	1 раз на місяць	газової хроматографії	0,005-0,06	інженер-хімік
		Хлор залишковий загальний	мг/дм^3	1 раз на добу	титриметричний	0,5-1,2	лаборант
		Гідравлічне навантаження на секцію	м/год.	1 раз на годину	візуально	3-8	оператор
		Стан фільтруючого матеріалу		при чистці облицювальної плитки внутрішньої поверхні фільтрів	візуально		оператор
		Якість відмивки фільтруючого матеріалу		під час промивок	візуально		оператор
4	Барботажні камери цеху озонування	Забарвленність	град.	3 рази на добу	фотометричний	1-6	лаборант
		Хлороформ	мг/дм^3	1 раз на місяць	газової хроматографії	0,005-0,06	інженер-хімік

	(вхід і вихід)	Хлор залишковий загальний	мг/дм^3	3 рази на добу	титриметричний	0,8-1,2	лаборант
		Коригування концентрації озоно-повітряної суміші	г/л	при зміні гідравлічного навантаження та дози озону	коригування потужності озонаторного котла	7,2-22,0	змінний інженер-озонувальник

КОНТРОЛЬНО-ВИМІРЮВАЛЬНІ ПРИСТРОЇ, ЯКІ ВИКОРИСТОВУЮТЬСЯ В СХЕМАХ ТЕХНОЛОГІЧНИХ ПРОЦЕСІВ

Таблиця 10№ з/п	Найменування вимірювального параметру та пристроїв	Одиниця виміру	Діапазон вимірюваль-ного параметру	Частота вимірю-вання	Метод контролю	Ким ведеться контроль
1	2	3	4	5	6	7
1	Витрата розчину коагулянту – індукційний вимірювач витрати ІУ-51	м^3/год.	0-8	постійно	об‘ємний	оператор блоку змішувачів
2	Витрата води змішувачів	м^3/год.	0-10000	постійно	об‘ємний	диспетчер, оператор ЦОВС
3	витрата води по водоводах № 1-5 ЦНВС-ІІ № 2 – УЗВ: водовід № 1 водовід № 2 водовід № 3 водовід № 4 водовід № 5	м^3/год.	0-3500 0-8000 0-5000 0-10000 0-10000	постійно	об‘ємний	змінний інженер ЦНВС-ІІ, диспетчер
4	Рівень води у водозабірному ковші радарним рівнеміром OPTIWAVE-730 C	м	89 - 99 над рівнем моря	постійно	висота стовпа води	змінний інженер ЦНВС-ІІ, диспетчер

Таблиця 10№ з/п	Найменування вимірювального параметру та пристроїв	Одиниця виміру	Діапазон вимірюваль- ного параметру	Частота вимірю- вання	Метод контролю	Ким ведеться контроль
1	2	3	4	5	6	7
	РЧВ № 2		0-5			
5	Рівень води: РЧВ № 1 – прилад МЭД РЧВ № 2 - реконструкція РЧВ № 3 – КСД та ДМ	м 0–5 0-6	0-5	постійно	об‘ємний	змінний інженер ЦНВС-ІІ, диспетчер
6	Величина вакууму в лінії зарядки сифонів - ДМ - 2010 СГ	кгс/см^2	3	постійно	вакуум	оператор ЦОВС
7	Витрата хлору: ваги тензометричні – ТП – 001 – 2 шт. ваги тензометричні – ИК – 5 -2 шт.	т	0-50	постійно	об‘ємний	змінний інженер цеху хлорного господарства
8	Ультразвуковий рівнемір УЗР УУС – 01 – 4 шт.	м	0-1,8	постійно	ультразвуко-вий	змінний інженер цеху хлорного господарства
9	Величина тиску в хлоропроводах і танках хлору ДМ - 2010 СГ	кгс/см^2	0-16	постійно	тиск	змінний інженер цеху хлорного господарства
10	Витрата води для промивки фільтрів ЦОВС УЗВ-в	м^3/год.	0-4000	постійно	об‘ємний	оператор ЦОВС

Періодичність здійснення виробничого контролю безпечності та якості води

№ з/п	Найменування показника	р. Дніпро (перед водозабірним ковшем)	РЧВ № 1-3
1	2	3	4
Скорочений мікробіологічні, паразитологічні та органолептичні показники			
1.Мікробіологічні показники			
1	Загальне мікробне число при t 37 ^{0}C - 24 години, КУО/см³	2 рази на добу	3 рази на добу
2	Індекс БГКП, КУО/дм^3	2 рази на добу	
	Загальні коліформи, КУО/100 см³		3 рази на добу
3	Індекс ТКБ, КУО/дм^3	щотижнево	
	E. coli, КУО/100 см³		3 рази на добу
4	Ентерококи, КУО/100 см^3		3 рази на добу
5	Коліфаги, БУО/дм^3	щотижнево	щотижнево
6	Патогенні ентеробактерії, наявність в 1 дм^3 **	щомісячно	щомісячно
7	Ентеровіруси, наявність в 10 дм^3 **[1]	при відхиленнях	при відхиленнях

2.Паразитологічні показники			
1	Патогенні кишкові найпростіші, клітини, цисти в 50 дм^3 **	щоквартально	щоквартально
2	Кишкові гельмінти, клітини, яйця, личинки в 50 дм^3 **	щоквартально	щоквартально
1	2	3	4
3.Органолептичні показники			
1	Запах при t 20ºС /60ºС, бали	2 рази на добу	2 рази на добу
2	Смак та присмак, бали		2 рази на добу
3	Забарвленість, градуси	2 рази на добу	щогодини
4	Каламутність, (1 НОК=0,58 мг/дм^3)	2 рази на добу	2 рази на добу
Скорочений періодичний			
1	Амоній, мг/дм^3	щодобово	щодобово
2	Водневий показник, одиниці рН	2 рази на добу	2 рази на добу
3	Нафтопродукти, мг/дм^3	1 раз на місяць	1 раз на місяць
4	Перманганатна окиснюваність, мгО/дм^3	щодобово	щодобово
5	Сухий залишок, мг/дм^3	щомісячно	щомісячно
6	Формальдегід, мг/дм^{3*}		щомісячно
7	Хлороформ, мкг/дм^3	щомісячно	2 рази на тиждень
8	Алюміній, мг/дм^3	щодобово	2 рази на добу
9	Нітрити, мг/дм^3	щодобово	щодобово
10	Озон залишковий, мг/дм^{3*}		щогодини
11	Хлор залишковий вільний, мг/дм^3		щодобово

12	Хлор залишковий зв'язаний, мг/дм^3		щогодини
13	Поліакриламід, мг/дм^3		щодобово
Повний мікробіологічні, паразитологічні, органолептичні, фізико-хімічні, санітарно-токсикологічні та радіаційні показники.			
1.Мікробіологічні показники			
1	Загальне мікробне число при t 37 ^{0}C - 24 години, КУО/см^3	2 рази на добу	3 рази на добу
2	Індекс БГКП, КУО/дм^3	2 рази на добу	
	Загальні коліформи, КУО/100 см^3		3 рази на добу
1	2	3	4
3	Індекс ТКБ, КУО/дм^3	щотижнево	
	E.coli, КУО/100 см^3		3 рази на добу
4	Ентерококи, КУО/100 см^3		3 рази на добу
5	Коліфаги, БУО/дм^3	щотижнево	щотижнево
6	Патогенні ентеробактерії, наявність в 1 дм^3 **	щомісячно	щомісячно
7	Ентеровіруси, наявність в 10 дм^3 **[1]	при відхиленнях	при відхиленнях
2.Паразитологічні показники			
1	Патогенні кишкові найпростіші, клітини, цисти в 50 дм^3 **	щоквартально	щоквартально
2	Кишкові гельмінти, клітини, яйця, личинки в 50 дм^3**	щоквартально	щоквартально

3. Органолептичні показники			
1	Запах при t 20º / 60ºС, бали	2 рази на добу	2 рази на добу
2	Смак та присмак, бали		2 рази на добу
3	Забарвленість, градуси	2 рази на добу	щогодини
4	Каламутність, (1 НОК=0,58 мг/дм^3)	2 рази на добу	2 рази на добу
4. Фізико - хімічні показники			
а) неорганічні компоненти			
1	Водневий показник, одиниці pH	2рази на добу	2рази на добу
2	Залізо загальне, мг/дм^3	щодобово	щодобово
3	Загальна жорсткість, ммоль/дм^3	2рази на тиждень	2рази на тиждень
4	Загальна лужність, ммоль/дм^3	щодобово	щодобово
5	Кальцій, мг/дм^3	щомісячно	щомісячно
1	2	3	4
6	Магній, мг/дм^3	щомісячно	щомісячно
7	Марганець, мг/дм^3	щотижнево	щотижнево
8	Мідь, мг/дм^3 ***	1раз на рік	1раз на рік
9	Поліфосфати, мг/дм^3	щомісячно	щомісячно

10	Сульфати, мг/дм^3	щомісячно	щомісячно
11	Сухий залишок, мг/дм^3	щомісячно	щомісячно
12	Хлор залишковий вільний, мг/дм^3		щодобово
13	Хлориди, мг/дм^3	2 рази на тиждень	2 рази на тиждень
14	Цинк, мг/дм^3 ***	1 раз на рік	1 раз на рік
б) органічні компоненти			
12	Хлор залишковий зв'язаний, мг/дм^3		щогодини
13	Нафтопродукти, мг/дм^3	1 раз на місяць	1 раз на місяць
14	АПАР, мг/дм^3	1 раз на місяць	1 раз на місяць
15	Феноли леткі, мг/дм^3 ***	1 раз на рік	1 раз на рік
16	Хлорфеноли, мг/дм^3 ***	1 раз на рік	1 раз на рік
5.Санітарно-токсикологічні показники			
а) неорганічні компоненти			
1	Алюміній, мг/дм^3	щодобово	щодобово
2	Амоній, мг/дм^3	щодобово	щодобово
3	Кадмій, мкг/дм^3 ***	1 раз на рік	1 раз на рік
4	Кремній, мг/дм^3	щомісячно	щомісячно
5	Миш'як, мг/дм^3 ***	1 раз на рік	1 раз на рік
6	Молібден, мг/дм^3 ***	1 раз на рік	1 раз на рік
7	Натрій, мг/дм^3 ***	1 раз на рік	1 раз на рік
8	Нітрати	2 рази на тиждень	2 рази на тиждень

	(по NO_3), мг/дм^3		
1	2	3	4
9	Нітрити, мг/дм^3	щодобово	щодобово
10	Озон залишковий, мг/дм^{3*}		щогодини
11	Ртуть, мг/дм^3 ***	1 раз на рік	1 раз на рік
12	Свинець, мг/дм^3 ***	1 раз на рік	1 раз на рік
13	Фториди, мг/дм^3	1 раз на місяць	1 раз на місяць
14	Кобальт, мкг/дм^3 ***	1 раз на рік	1 раз на рік
15	Нікель, мкг/дм^3 ***	1 раз на рік	1 раз на рік
16	Селен, мкг/дм^3 ***	1 раз на рік	1 раз на рік
17	Хром загальний, мг/дм^3 ***	1 раз на рік	1 раз на рік
18	Берилій, мг/дм^3 ***	1 раз на рік	1 раз на рік
19	Бор, мг/дм^3 ***	1 раз на рік	1 раз на рік
20	Стронцій, мг/дм^3 ***	1 раз на рік	1 раз на рік
21	Сурма, мг/дм^3 ***	1 раз на рік	1 раз на рік
22	Ціаніди, мг/дм^3 ***	1 раз на рік	1 раз на рік
б) органічні показники			
14	Поліакриламід залишковий, мг/дм^3 *		щодобово
15	Формальдегід, мг/дм^3 *		щомісячно
16	Хлороформ, мг/дм^3		1 раз на місяць
17	Бенз(а)пірен, мкг/дм^3 ***	1 раз на рік	1 раз на рік
18	Дибромхлорметан, мкг/дм^3 ***	1 раз на рік	1 раз на рік
19	Пестициди, мкг/дм^3 ***	1 раз на рік	1 раз на рік

20	Пестициди (сума), мг/дм^3 ***	1 раз на рік	1 раз на рік
21	Тригалогенметани, мкг/дм^3 ***	1 раз на рік	1 раз на рік
22	Бензол, мг/дм^3 ***	1 раз на рік	1 раз на рік
23	1,2-дихлоретан, мг/дм^3 ***	1 раз на рік	1 раз на рік
24	Тетрахлорвуглець, мкг/дм^3 ***	1 раз на рік	1 раз на рік
25	Трихлоретилен та тетрахлоретилен (сума), мкг/дм^3 ***	1 раз на рік	1 раз на рік
	в) інтегральний показник		
26	Перманганатна окислюваність, мг/дм^3	щодобово	щодобово
1	2	3	4
7. Гідробіологічні показники			
1	Фітопланктон, кл/см^3	5 раз/тиждень	5 раз/тиждень
2	Зоопланктон, екз/м^3	5 раз/тиждень	5 раз/тиждень
3	Фітопланктон, мг/дм^3	1 раз на декаду	1 раз на декаду
8. Радіаційні показники			
1	Сумарна альфа-активність, Бк/дм^3****	щомісячно	щомісячно
2	Сумарна бета-активність, Бк/дм^3****	щотижнево	щотижнево
3	Питома активність ^{137}Cs, Бк/дм^3****	щоквартально	щоквартально
4	Питома активність ^{90}Sr, Бк/дм^3****	щомісячно	щомісячно

* показник визначається у разі застосування реагенту;

** показник визначається планово ДУ « Київський міський лабораторний центр МОЗ України»;

**[1] дослідження води на вміст збудників інфекційних хвороб вірусної етіології проводяться у разі виявлення в двох послідовно відібраних пробах коліфагів. Показник визначається ДУ «Київський міський лабораторний центр МОЗ України»;

*** показник визначається сторонніми організаціями;

**** показник визначається радіологічним сектором Центральної лабораторії;

Періодичність технологічних досліджень води за фізико-хімічними показниками

№ з/п	Найменування показників	р. Дніпро (перед водозабір-ним ковшем)	Змішува-чі № 2-4	Відстій-ники № 4-9	Блок №2 (фільтри № 1-42)	Барбо-тажні камери №1-8 (вхід і вихід)	РЧВ № 1-3	Селище ДнВС	Київське водо-сховище	р.Тетерів, р.Ірпінь
1	2	3	4	5	6	7	8	9	10	11
1	Температура води, ºС	1 раз на добу					1 раз на добу		1раз на місяць	1раз на місяць
2	Запах при t 20º/60ºС, бали	2 рази на добу	2 рази на добу				2 рази на добу	1раз на добу	1раз на місяць	1раз на місяць
3	Забарвленість, градуси	2 рази на добу		2 рази на добу	1 раз на добу	3 рази на добу	щогодини	1раз на добу	1раз на місяць	1раз на місяць
4	Каламутність, (1 НОК = 0,58 мг/дм^3)	2 рази на добу		2 рази на добу	1 раз на добу		2 рази на добу	1раз на добу	1раз на місяць	1раз на місяць
5	Смак та присмак, бали						2 рази			

							на добу			
6	Водневий показник, одиниці pH	2 рази на добу		2 рази на добу			2 рази на добу		1раз на місяць	1раз на місяць
7	Залізо загальне, мг/дм^3	1 раз на добу					1 раз на добу		1раз на місяць	1раз на місяць
8	Загальна жорсткість, ммоль/дм^3	2рази на тиждень					2рази на тиждень		1раз на місяць	1раз на місяць
9	Марганець, мг/дм^3	2рази на тиждень					2рази на тиждень		1раз на місяць	1раз на місяць
10	Поліфосфати (за PO_4^{3}), мг/дм^3	1раз на місяць					1раз на місяць		1раз на місяць	1раз на місяць
1	2	3	4	5	6	7	8	9	10	11
11	Сульфати, мг/дм^3	1раз на місяць					1раз на місяць		1раз на місяць	1раз на місяць
12	Сухий залишок, мг/дм^3	1раз на місяць					1раз на місяць			
13	Хлор залишковий вільний, мг/дм^3						1 раз на добу			
14	Хлор залишковий зв’язаний, мг/дм^3		1раз на годину	2 рази на добу	1 раз на добу	3 рази на добу	1раз на годину	1 раз на добу		
15	Хлориди, мг/дм^3	2рази на тиждень					2рази на тиждень		1раз на місяць	1раз на місяць
16	Алюміній залишковий, мг/дм^3	1раз на добу		2 рази на добу			2 рази на добу	1 раз на добу	1раз на місяць	1раз на місяць

17	Амоній, мг/дм^3	1 раз на добу	1 раз на добу*				1 раз на добу	1 раз на добу	1 раз на місяць	1 раз на місяць
18	Кремній, мг/дм^3	1 раз на місяць					1 раз на місяць			
19	Нітрати, мг/дм^3	2 рази на тиждень					2 рази на тиждень		1 раз на місяць	1 раз на місяць
20	Нітрити, мг/дм^3	щоденно					щоденно		1 раз на місяць	1 раз на місяць
21	Фториди, мг/дм^3	1 раз на місяць					1 раз на місяць		1 раз на місяць	1 раз на місяць
22	Поліакриламід залишковий, мг/дм^3						1 раз на добу			
23	Озон залишковий, мг/дм^3 *						1 раз на місяць			
24	Формальдегід, мг/дм^3 **						1 раз на місяць			
1	2	3	4	5	6	7	8	9	10	11
25	Хлороформ, мкг/ дм^3	1 раз на місяць	1 раз на місяць	1 раз на місяць	1 раз на місяць	1 раз на місяць	2 рази на тиждень			
26	Окиснюваність пермаганатна, мгО/дм^3	1 раз на добу					1 раз на добу	1 раз на добу	1 раз на місяць	1 раз на місяць
27	Лужність загальна, ммоль/дм^3	2 рази на добу	1 раз на годину	2 рази на добу			2 рази на добу	1 раз на добу	1 раз на місяць	1 раз на місяць
28	Кальцій, мг/ дм^3	1 раз на місяць					1 раз на місяць			
29	Магній, мг/ дм^3	1 раз					1 раз			

		на місяць					на місяць			
30	Біхроматна окиснюваність, мгО/дм^3	2 рази на місяць					2 рази на місяць		1 раз на місяць	1 раз на місяць
31	БПК повне	1 раз на місяць							1 раз на місяць	1 раз на місяць
32	Розчинений кисень, мгО/дм^3	1 раз на добу							1 раз на місяць	1 раз на місяць
33	Вуглекислота вільна, мг/дм^3	щоденно					щоденно			
34	Вуглекислота зв'язана, мг/дм^3	1 раз на місяць					1 раз на місяць			
35	Вуглекислота агресивна, мг/дм^3	1 раз на місяць					1 раз на місяць			
36	Показник стабільності	1 раз на місяць					1 раз на місяць			
37	АПАР, мг/дм^3	1 раз на місяць					1 раз на місяць		1 раз на місяць	1 раз на місяць
38	Нафтопродукти, мг/дм^3	1 раз на місяць					1 раз на місяць			

* показник визначається у разі застосування реагенту.

** показник визначається у разі застосування озону.

Періодичність досліджень води за мікробіологічними показниками по етапам

№ з/п	Найменування показника	р. Дніпро (перед водозабірним ковшем)	Відстійники №4-9	Блок №2 фільтри №1-42	РЧВ №1-3	Селище ДнВС	Київське водосховище	р.Тетерів, р.Ірпінь
1	Загальне мікробне число при t 37 ^{0}С - 24 години, КУО/см³	2 рази на добу	1 раз на добу	1 раз на добу	3 рази на добу	1 раз на добу	1 раз на місяць	1 раз на місяць
2	Індекс ЛКП,КУО/дм^3	2 рази на добу					1 раз на місяць	1 раз на місяць
3	Загальні коліформи, (КУО/100 см^3)		1 раз на добу	1 раз на добу	3 рази на добу	1 раз на добу		
4	E.coIi, КУО/дм³ (КУО/100 см^3)	1 раз на тиждень	1 раз на добу	1 раз на добу	3 рази на добу	1 раз на добу	1 раз на місяць	1 раз на місяць
5	Ентерококи, КУО/100 см^3				3 рази на добу	1 раз на добу		
6	Коліфаги, БУО/дм3	1 раз на тиждень			1 раз на тиждень	1 раз на тиждень	1 раз на місяць	1 раз на місяць

Періодичність технологічних досліджень води за гідробіологічними показниками

№ з/п	Найменування показника	р.Дніпро (перед водозабірним ковшем)	Відстійники №4-9	Блок №2 фільтри №1-42	РЧВ №1-3	Селище ДВС	Київське водосховище	р.Тетерів, р.Ірпінь
1	Фітопланктон, кл/см^3	5 раз на тиждень	3 рази на тиждень	3 рази на тиждень	5 раз на тиждень	5 раз на тиждень	1 раз на місяць	1 раз на місяць
2	Зоопланктон екз/м^3	5 раз на тиждень	2 рази на тиждень	2 рази на тиждень	5 раз на тиждень	5 раз на тиждень		
3	Фітопланктон, мг/дм^3	1 раз на декаду			1 раз на декаду			

Лабораторний контроль якості води по етапах очистки

№ з/п	Найменування Показника	Перед блоку змішувачів № 2-4	Після блоку змішувачів № 2-4	Відстійники №4 -9	Блок №2 фільтри №1 -42	РЧВ № 1 -3	Селище ДВС
1	Залишковий вміст діоксиду хлору, мг/дм^3	1 раз на добу	1 раз на добу	2 рази на добу	1 раз на добу	1 раз на добу	1 раз на добу
2	Хлорити, мг/дм^3	1 раз на добу	1 раз на добу			1 раз на добу	1 раз на добу

12. Резюме нетехнічного характеру інформації, зазначеної у підпунктах 1-11 цього пункту, розраховане на широку аудиторію

Планується реконструкція діючої Дніпровської водопровідної станції із заміною технології знезараження питної води з використанням рідкого хлору на технологію знезараження з використанням діоксиду хлору,за адресою вул. Дніпроводська, 1а в м. Києві, для попередньої очистки води перед подачею на питні потреби міста, з метою організації ефективної роботи споруд, при якій операційні витрати мінімізовані, споруди забезпечують нормативну очистку або навіть якість очищення вище встановлених норм.

Реконструкція планується на підставі отриманих Містобудівних умов та обмежень для проектування об'єкта будівництва від 14.09.2018р. за №946, що видані Департаментом містобудування та архітектури виконавчого органу КМР (КМДА) КИЇВМІСТОБУДУВАННЯ.

Реалізація планованої діяльності передбачається на земельній дільниці за договорами оренди, а саме:

1. Договір оренди земельної ділянки за № 157 від 30.06.2015р. площею 27,6483 га за адресою м. Київ, по вул. Дніпроводська, 1а за кадастровим номером 8000000000:78:138:0017 за цільовим призначенням земельної ділянки для експлуатації та обслуговування будівель і споруд Дніпровської насосної станції;
2. Договір оренди земельної ділянки за № 155 від 30.06.2015р. площею 6,3831 га за адресою м. Київ, по вул. Дніпроводська, 1а за кадастровим номером 8000000000:78:196:0046 за цільовим призначенням земельної ділянки для експлуатації та обслуговування будівель і споруд Дніпровської насосної станції;
3. Договір оренди земельної ділянки за № 156 від 30.06.2015р. площею 0,3620 га за адресою м. Київ, по вул. Дніпроводська, 1а за кадастровим номером 8000000000:78:209:0080 за цільовим призначенням земельної ділянки для експлуатації та обслуговування будівель і споруд Дніпровської насосної станції;
4. Договір оренди земельної ділянки за № 154 від 30.06.2015р. площею 0,1522 га за адресою м. Київ, по вул. Дніпроводська, 1а за кадастровим номером 8000000000:78:210:0080 за цільовим призначенням земельної ділянки для експлуатації та обслуговування будівель і споруд Дніпровської насосної станції;
5. Договір оренди земельної ділянки за № 153 від 30.06.2015р. площею 0,1948 га за адресою м. Київ, по вул. Дніпроводська, 1а за кадастровим номером 8000000000:78:212:0080 за цільовим призначенням земельної ділянки для експлуатації та обслуговування будівель і споруд Дніпровської насосної станції;

6. Договір оренди земельної ділянки за № 159 від 30.06.2015р. площею 0,6195 га за адресою м. Київ, по вул. Дніпроводська, 1а за кадастровим номером 8000000000:78:219:0080 за цільовим призначенням земельної ділянки для експлуатації та обслуговування будівель і споруд Дніпровської насосної станції;

7. Договір оренди земельної ділянки за № 160 від 30.06.2015р. площею 0,3088 га за адресою м. Київ, по вул. Дніпроводська, 1а за кадастровим номером 8000000000:78:221:0050 за цільовим призначенням земельної ділянки для експлуатації та обслуговування будівель і споруд Дніпровської насосної станції;

8. Договір оренди земельної ділянки за № 152 від 30.06.2015р. площею 0,4145 га за адресою м. Київ, по вул. Дніпроводська, 1а за кадастровим номером 8000000000:78:222:0060 за цільовим призначенням земельної ділянки для експлуатації та обслуговування будівель і споруд Дніпровської насосної станції;

9. Договір оренди земельної ділянки за № 158 від 30.06.2015р. площею 91,7926 га за адресою м. Київ, по вул. Дніпроводська, 1а за кадастровим номером 8000000000:78:255:0003 за цільовим призначенням земельної ділянки для експлуатації та обслуговування будівель і споруд Дніпровської насосної станції.

Реконструкція планується в дві черги будівництва:

І черга будівництва:

1.будівельні об’єми та монтаж основного технологічного обладнання (300тис.м^3);

ІІ черга будівництва:

2. встановлення генераторів діоксиду хлору - 7 шт., ємності зберігання реагентів – 6шт. в цеху діоксиду хлору та реконструкція резервуарів хлористого заліза (2шт.) в блоці змішувачів.

Проектна продуктивність Дніпровської ВС – 600 тис.м^3/добу, в т.ч:

- перша черга - 300 тис.м^3,
- друга черга - 300 тис.м^3.

Продуктивність виробництва (в перерахунок на діоксид хлору):

- І черга – 930 кг/добу, на повний розвиток – 1860 кг/добу.

Загальна максимальна доза діоксиду хлору – 3,1 мг/дм^3.

Проектом передбачено забезпечення безперебійного енергопостачання, системи автоматизації та диспетчеризації технологічних процесів. Інженерне та енергетичне забезпечення передбачено від існуючих потужностей ДнВС згідно технічних умов ПрАТ «АК «Київводоканал».

Транспортне забезпечення - існуюча мережа авто- і залізничних шляхів та будівництво автопід’їздів до цеху діоксиду хлору.

Реконструкція виконується в умовах безперервної роботи діючої Дніпровської водопровідної станції, без порушення процесу виробництва питної води.

Опис факторів довкілля, які ймовірно зазнають впливу з боку планованої діяльності

Клімат та мікроклімат

Планована діяльність не є джерелом електромагнітних випромінювань, виділення надлишкової теплоти та вологи. Реконструкція не впливає на роботу існуючих систем опалення та вентиляції приміщень.

Повітряне середовище

При здійсненні планованої діяльності відсутнє забруднення атмосферного повітря та відсутній ризик розвитку неканцерогенних та канцерогенних ефектів.

Шумове забруднення

Основними джерелами шуму на будівельному проммайданчику, які можуть створити шумове забруднення в період будівельно-монтажних робіт, є робота спецтехніки. Розрахунки можливого звукового навантаження на прилеглі території показали, що порушень вимог дотримання санітарного законодавства при будівельних роботах не очікується.

Джерелами шуму при експлуатації є робота вентиляційного обладнання та насосних станцій.

Технологічне обладнання встановлюється в приміщенніх, де відсутні постійні робочі місця.

Насосні станції розташовуються в колодязях комплектної поставки.

Шумовими впливами від роботи технологічного обладнання - нехтуємо, зважаючи на роботу в аварійному режимі.

Водне середовище

Заходи планованої діяльності не передбачають скидів в поверхневі води. Робота систем водяної завіси передбачена в аварійному режимі.

Ґрунти

Вплив планованої діяльності в період будівельних робіт на ґрунти буде мати тимчасовий характер, тільки на період будівництва, який, в основному, полягатиме у тимчасовому вилученні ґрунтів.

Планована діяльність не спричинить забруднення ґрунтів пилом, газовими викидами, стічними водами та інші негативні впливи на ґрунти.

Виконання благоустрою території майданчика забудови, озеленення, закріплення ґрунтових ділянок багаторічними травами позитивно вплине на стан ґрунтів.

Територія забудови цеху діоксиду хлору після завершення комплексу робіт буде представляти оптимально організований та стійкий ландшафт.

Відходи

Проектні заходи не призведуть до утворення відходів.

Рослинний та тваринний світ, заповідні об'єкти

Проектні заходи передбачені в на території водопровідної станції на існуючих об'єктах хлорного господарства. Впливи на рослинний та тваринний світ – відсутні.

Планована діяльність не спричинить негативних впливів на природне середовище.

Ландшафт

Негативних впливів не передбачається. Усі роботи з підготовки та благоустрою території виконані.

Соціально-економічні умови – позитивний вплив. Визначається забезпеченням господарсько-питних потреб населення та установ, підприємств м. Києва.

Водопостачання здійснюється цілодобово. Якість питної води відповідає санітарним нормам. Місцеве населення забезпечується робочими місцями, покращуються умови життєдіяльності мешканців і працюючих, здійснюються додаткові грошові надходження до бюджетів всіх рівнів. Планова діяльність є безпечна для місцевого населення і відповідає діючому природоохоронному законодавству.

13.СПИСОК ПОСИЛАНЬ ІЗ ЗАЗНАЧЕННЯМ ДЖЕРЕЛ, ЩО ВИКОРИСТОВУЮТЬСЯ ДЛЯ ОПИСІВ ТА ОЦІНОК, ЩО МІСТИТЬСЯ У ЗВІТІ З ОЦІНКИ ВПЛИВУ НА ДОВКІЛЛЯ

1. Закон України «Про оцінку впливу на довкілля».
2. Закон України «Про охорону атмосферного повітря».
3. Закон України «Про охорону навколишнього середовища».
4. «Державні санітарні правила планування та забудови населених пунктів», затверджені Наказом № 173 від 19.06.1996 р.;
5. ДСТУ-Н Б В.1.1-27:2010 «Будівельна кліматологія»;
6. Наказ від 13.11.2008 р. №452 Державного комітету статистики України «Про затвердження Методики розрахунку викидів забруднюючих речовин та парникових газів у повітря від транспортних засобів»;
7. Гранично допустимі концентрації (ГДК) та орієнтовні безпечні рівні діяння (ОБРД) забруднюючих речовин в атмосферному повітрі населених місць;
8. Посібник до розроблення матеріалів оцінки впливів на навколишнє середовище (до ДБН А.2.2-1:2021), Київ-2022;
9. Закон України «Про управління відходами»;
10. Наказ № 1130 Міністерство розвитку громад, територій інфраструктури України від 13.12.2023 р. «Про затвердження Методики роздільного збирання побутових відходів»;
11. «Правила приймання стічних вод абонентів у систему каналізації м.Києва», затверджені розпорядженням Київміськради від 12.10.2011 р. за № 1879;
12. Екологічний паспорт м.Київ за 2024р;
13. ДБН В.1.1-31:2013 «Захист територій, будинків і споруд від шуму»;
14. ДБН В.1.1-31:2013 «Захист територій, будинків і споруд від шуму»;
15. «Водний кодекс України»;
16. «Земельний кодекс України»;
17. «Правила приймання стічних вод підприємств у комунальні та відомчі системи каналізації населених пунктів України», затверджені Наказом Держбуду України від 19.02.2002 р. №37;
18. ДСТУ Н Б В.1.1-33:2013 «Настанова з розрахунку та проектування захисту від шуму сельбищних територій»;
19. ДСТУ Н Б В.1.1-35:2013 «Настанова з розрахунку рівнів шуму в приміщеннях і на територіях».
20. Податковий кодекс України;

21. Наказ МОЗ України від 17.01.2022 № 89 "Про затвердження Методичних рекомендацій «Оцінка ризику для здоров'я населення від забруднення атмосферного повітря»;
22. «Сборник методик по расчету выбросов в атмосферу загрязняющих веществ различными производствами» – Л., Гидрометеоиздат, 1986 г.
23. «Методика розрахунку викидів забруднюючих речовин пересувними джерелами», ТОВ «УкрНТЕК», 2000 р.
24. «Збірника показників емісії забруднюючих речовин в атмосферне повітря різними виробництвами», УкрНЦТЕк, Том 1-3, Донецьк, 2004.

СПИСОК АВТОРІВ

№.	П.І.Б. виконавців	Посада	Документ, що посвідчує кваліфікацію виконавця	Підпис
1.	Ніколаєва І.В.	Головний інженер еколог	Диплом магістра з екології за номером НР№41720662 від 3 червня 2011р. Криворізький національний університет та Свідоцтво №32 від 17.02.2012р. видане Державним агентством України з управління державними корпоративними правами та майном «Розроблення документів, у яких обгрунтовуються обсяги викидів для отримання дозволу на викиди забруднюючих речовин в атмосферне повітря стаціонарними джерелами для підприємств, організацій , громадян-підприємців , в тому числі впровадження технологічних нормативів у систему регулювання.	

Додатки

Додаток А

Містобудівні умови та обмеження для проектування об'єкта будівництва від 14.09.2018р. за №946

КИЇВМІСТОБУДУВАННЯ

ВИКОНАВЧИЙ ОРГАН КИЇВСЬКОЇ МІСЬКОЇ РАДИ (КИЇВСЬКА МІСЬКА ДЕРЖАВНА АДМІНІСТРАЦІЯ)

ДЕПАРТАМЕНТ МІСТОБУДУВАННЯ ТА АРХІТЕКТУРИ

01001, м. Київ-1, вул. Хрещатик, 32, тел.: (044) 278 19 85, e-mail: info@kga.gov.ua http://www.kga.gov.ua

_____ №_____

Додаток
до Порядку ведення реєстру
містобудівних умов та обмежень
(пункт 3 розділу I)

ЗАТВЕРДЖЕНО
Наказом Департаменту містобудування та архітектури виконавчого органу Київської міської ради (Київської міської державної адміністрації)
(найменування уповноваженого органу містобудування та архітектури)

14.09.2018 № 946

Містобудівні умови та обмеження
для проектування об'єкта будівництва

Реконструкція Дніпровської водопровідної станції з впровадженням технології знезараження питної води діоксидом хлору

(назва об'єкта будівництва)

Загальні дані:

1. Реконструкція,
вул. Дніпроводська, 1а у Оболонському районі.
Витяг з Державного реєстру речових прав на нерухоме майно про реєстрацію права власності: індексний номер витягу 110183788, реєстраційний номер об'єкта нерухомого майна 1458396780000, номер запису про право власності 24330263 (майновий комплекс загальною площею 8693,7 кв.м).

(вид будівництва, адреса або місцезнаходження земельної ділянки)

15409/0/7-1-18 від 03.09.2018

2. ПрАТ «АК «Київводоканал» (код ЄДРПОУ 03327664, місцезнаходження юридичної особи: вул. Лейпцизька, 1а, м. Київ).

(інформація про замовника)

3. Цільове призначення земельної ділянки (кадастровий номер 8000000000:78:255:0003) площею 91,7926 га – для експлуатації та обслуговування будівель і споруд Дніпровської насосної станції, згідно з договором оренди земельної ділянки, від 30.06.2015 р., посвідченим приватним нотаріусом Київського міського нотаріального округу Кравченко Н.П., зареєстрованим в реєстрі за № 158 (Витяг з Державного реєстру речових прав на нерухоме майно про реєстрацію іншого речового права: індексний номер витягу 39942370, номер запису про інше речове право 10243469, реєстраційний номер об'єкта нерухомого майна 669027080000).

   Витяг з Державного земельного кадастру про земельну ділянку № НВ-8000782472018 від 17.07.2018 (цільове призначення земельної ділянки - 11.04 для розміщення та експлуатації основних, підсобних і допоміжних будівель та споруд технічної інфраструктури (виробництва та розподілення газу, постачання пари та гарячої води, збирання, очищення та розподілення води); категорія земель - землі промисловості, транспорту, зв'язку, енергетики, оборони та іншого призначення; вид використання земельної ділянки - для експлуатації та обслуговування будівель і споруд Дніпровської насосної станції).

   Функціональне призначення земельної ділянки – комунально-складська територія частково територія захисної зелені, відповідно до Генерального плану міста Києва та проекту планування приміської зони на період до 2020 року, затвердженого рішенням Київської міської ради від 28.03.2002 № 370/1804.

(відповідність цільового та функціонального призначення земельної ділянки містобудівній документації на місцевому рівні)

Містобудівні умови та обмеження:

1. Гранична висота h=11 м, відповідно до наданого містобудівного розрахунку. Остаточно висоту визначити технологічною необхідністю враховуючи техніко-економічне обґрунтування (ТЕО).

(граничнодопустима висотність будинків, будівель та споруд у метрах)

2. Визначити технологічної необхідністю враховуючи техніко-економічне обґрунтування (ТЕО).

   Проектування вести з урахуванням вимог ДБН Г.1-360-92** «Містобудування. Планування і забудова міських і сільських поселень».

(максимально допустимий відсоток забудови земельної ділянки)

3. Не розраховується.

(максимально допустима щільність населення в межах житлової забудови відповідної житлової одиниці (кварталу, мікрорайону))

4. Розмістити об'єкт, в тому числі приямки, вхідні групи, сходи та інші конструктивні елементи будівлі, дренажі, оглядові колодязі і мережі що обслуговують будівлю, на ділянці за межами червоних ліній оточуючих вулиць та поза межами охоронних зон інженерних комунікацій, не порушуючи межі землекористування земельної ділянки.

   Під час проектування врахувати побутові та протипожежні розриви від існуючих та запроектованих будівель і споруд відповідно до п. 3.13 та табл. 1 дод. 3.1 ДБН 360-92**, ДБН В.1.1-7-2016 «Пожежна безпека об'єктів будівництва», табл. 4 із визначенням ступеню вогнестійкості оточуючих будинків і споруд, нормативної інсоляції та освітленості приміщень об'єкту будівництва та приміщень будинків на суміжних ділянках.

(мінімально допустимі відстані від об'єкта, що проектується, до червоних ліній, ліній регулювання забудови, існуючих будинків та споруд)

5. Ділянка проектування потрапляє в санітарно-захисну зону від промислових об'єктів. Виконати вимоги додатку № 4 Державних санітарних правил планування та забудови населених пунктів затверджених наказом Міністерства охорони здоров'я України № 173 від 19.06.1996, для визначення розміру та особливості правового режиму СЗЗ в залежності від виду об'єкта та виду інтенсивності його діяльності.

   Частина ділянки проектування потрапляє в санітарно-захисну зону (СЗЗ) від залізниці, охоронну зону повітряних ліній електропередач, охоронну зону водогонів. Врахувати СЗЗ та охоронні зони.

   Передбачити нормативні санітарні та протипожежні розриви згідно ДБН 360-92**.

   Проектування вести на земельній ділянці, що за функціональним призначенням відноситься до комунально-складської території.

   Земельну ділянку використовувати в межах вимог встановлених законом до використання земель цієї категорії, з урахуванням містобудівної документації та документації із землеустрою.

   Проектування вести з урахуванням вимог ДБН А.2.2-1-2003 «Склад і зміст матеріалів оцінки впливів на навколишнє середовище (ОВНС) при проектуванні і будівництві підприємств, будинків і споруд», ДБН В.2.5-

74:2013 «Водопостачання. Зовнішні мережі та споруди. Основні положення проектування», ДБН В.2.5-75:2013 «Каналізація. Зовнішні мережі та споруди. Основні положення проектування».

Урахувати законні інтереси та вимоги власників або користувачів земельних ділянок та будівель, що оточують місце будівництва, згідно із ст. 5 Закону України «Про основи містобудування».

Майново-правові питання вирішити в установленому законодавством порядку.

При необхідності передбачити організацію території із висадкою санітарно-захисних зелених насаджень.

Частина ділянки проектування потрапляє в зону підтоплень природного та техногенного характеру. Забезпечити виконання комплексу заходів по захисту території від підтоплення ґрунтовими та затоплення повеневими водами та виконання інженерної підготовки території.

Складні інженерно-геологічні та техногенні умови передбачають проведення експертизи проекту в частині міцності, надійності та довговічності будинків і споруд, згідно вимог ст. 31 ч. 4 Закону України «Про регулювання містобудівної діяльності».

Передбачити реконструкцію на підставі обмірних креслень та висновків щодо несучої здатності конструкцій та їх експлуатаційної придатності, отримати технічний висновок про можливість реконструкції.

Виконати інженерну підготовку і захист території у відповідності до розділу 9 ДБН 360-92**.

Відповідно до ДБН А.2.2-1-2003 у складі проектної документації розробити матеріали оцінки впливів об'єктів і господарської діяльності на навколишнє середовище (ОВНС).

Під'їзд до об'єкта забезпечити єдиною системою з урахуванням функціонального призначення прилеглих вулиць, інтенсивності транспортного, пішохідного та велосипедного руху, характеру забудови, вимог охорони навколишнього середовища, вимог наявної містобудівної документації.

Передбачити влаштування пандусу, додаткових поручнів для створення безперешкодного життєвого простору для осіб з особливими фізичними можливостями.

Проектну документацію розробляти та затверджувати відповідно до вимог Законів України «Про регулювання містобудівної діяльності», «Про архітектурну діяльність», Порядку розроблення проектної документації на будівництво об'єктів, затвердженого наказом Міністерства регіонального розвитку, будівництва та житлово-комунального господарства України від 16.05.2011 № 45, постанови Кабінету Міністрів України від 25.05.2011

№ 559 «Про містобудівний кадастр», ДБН А.2.2-3-2014 «Склад та зміст проектної документації на будівництво», ДСП 173-96 «Державні санітарні правила планування і забудови населених пунктів», ДБН В.1.1.7-2016 «Пожежна безпека об'єктів будівництва», ДБН В.1.2-14-2009 «Загальні принципи забезпечення надійності та конструктивної безпеки будівель, споруд, будівельних конструкцій та основ», ДБН Б.2.2-5:2011 «Благоустрій територій», ДБН В.2.2-11-2002 «Будівлі і споруди. Підприємства побутового обслуговування. Основні положення», ДБН В.2.5-74:2013 «Водопостачання. Зовнішні мережі та споруди. Основні положення проектування», ДБН В.2.5-75:2013 «Каналізація. Зовнішні мережі та споруди. Основні положення проектування», ДБН В.2.3-5-2018 «Вулиці та дороги населених пунктів», ДБН А.2.2-1-2003 «Склад і зміст матеріалів оцінки впливів на навколишнє середовище (ОВНС) при проектуванні і будівництві підприємств, будинків і споруд», ДБН В.2.2-17:2006 «Доступність будинків і споруд для мало мобільних груп населення», ДБН В.2.5-75:2013 «ДСТУ Б А.2.2-7:2010-04-21 «Проектування. Розділ інженерно-технічних заходів цивільного захисту (цивільної оборони) у складі проектної документації об'єктів. Основні положення».

(планувальні обмеження (охоронні зони пам'яток культурної спадщини, межі історичних ареалів, зони регулювання забудови, зони охоронюваного ландшафту, зони охорони археологічного культурного шару, в межах яких діє спеціальний режим їх використання, охоронні зони об'єктів природно-заповідного фонду, прибережні захисні смуги, зони санітарної охорони))

6. Витримати охоронні зони згідно ДБН 360-92** дод. 8.1, 8.2, 8.3, від існуючих та запроектованих інженерних комунікацій або тих, що не підлягають перенесенню.

Розміщення інженерних мереж та збереження охоронних зон від існуючих та запроектованих інженерних комунікацій витримати згідно ДБН 360-92** «Містобудування. Планування і забудова міських і сільських поселень», Правил приєднання електроустановок до електричних мереж, затверджених Постановою Національної комісії, що здійснює державне регулювання у сфері енергетики від 17.01.2013 № 32, ДБН В.2.5-74:2013 «Водопостачання. Зовнішні мережі та споруди», ДБН В.2.5-75:2013 «Каналізація. Зовнішні мережі та споруди», ДБН В.2.5-39:2008 «Теплові мережі», ДБН В.2.5-20:2001 «Газопостачання» та інших.

Інформацію щодо раніше запроектованих мереж в районі об'єкта отримати до початку проектування у відділі з питань проектування інженерних мереж і споруд та забезпечення геолого-геодезичних робіт Департаменту містобудування та архітектури виконавчого органу Київської міської ради (Київської міської державної адміністрації).

Здійснювати геодезичний контроль параметрів об'єкту згідно з ДБН В.1.3-2:2010 «Геодезичні роботи у будівництві», який полягає в:

а) геодезичній перевірці інженерних мереж проектним вимогам;

б) контрольно-геодезичному зніманні (КГЗ) планового та висотного фактичного положення підземних інженерних мереж, які надати до відділу з питань проектування інженерних мереж і споруд та забезпечення геолого-геодезичних робіт Департаменту містобудування та архітектури виконавчого органу Київської міської ради (Київської міської державної адміністрації) для занесення в ІР ЄЦТО, як інформаційного ресурсу містобудівного кадастру м. Києва, у відповідності до Положення про містобудівний кадастр, затвердженого постановою Кабінету Міністрів України від 25.05.2011 № 559, та розпорядження Київської міської державної адміністрації від 25.01.2014 № 102.

Врахувати вимоги ДБН А.2.2-3-2014 «Склад та зміст проектної документації на будівництво», Правил приєднання електроустановок до електричних мереж, затверджених Постановою Національної комісії, що здійснює державне регулювання у сфері енергетики від 17.01.2013 № 32 та наказу від 27.06.2008 № 190 Міністерства з питань житлово-комунального господарства України «Про затвердження Правил користування системами централізованого комунального водопостачання та водовідведення в населених пунктах України».

Інженерні вишукування виконувати у відповідності до ДБН А.2-1-1 (із змінами та доповненнями).

(охоронні зони об'єктів транспорту, зв'язку, інженерних комунікацій, відстані від об'єкта, що проектується, до існуючих інженерних мереж)

Заступник директора

(уповноважена особа відповідного уповноваженого органу містобудування та архітектури)

(підпис)

В. Антоненко

(П.І.Б.)

Додаток Б

Договори оренди земельної ділянки

УКРАЇНА UKRAINE

ДОГОВІР

оренди земельної ділянки

Місто Київ, тридцятого червня дві тисячі п'ятнадцятого року.

Київська міська рада, код платника податків згідно з Єдиним державним реєстром підприємств та організацій України 22883141, місцезнаходження: м. Київ, вул. Хрещатик, буд. 36 – далі у тексті – **„Орендодавець"**, в особі Київського міського голови **Кличка Віталія Володимировича**, зареєстрованого за адресою: м. Київ, б-р Л.Українки, буд. 21, кв. 8, що діє на підставі ст. 42 Закону України „Про місцеве самоврядування в Україні" та Постанови Київської міської виборчої комісії від 03 червня 2014 року № 2855, – з однієї сторони, та **Публічне акціонерне товариство „Акціонерна компанія „Київводоканал"**, код платника податків згідно з Єдиним державним реєстром підприємств та організацій України 03327664, місцезнаходження: м. Київ, вул. Лейпцизька, буд. 1-А, – далі у тексті – **„Орендар"**, в особі Голови правління - генерального директора **Білика Андрія Олексійовича**, зареєстрованого за адресою: м. Київ, вул. М.Цвєтаєвої, буд. 8б, кв. 45, який діє на підставі Статуту (нова редакція), зареєстрованого Печерською районною у місті Києві державною адміністрацією 29.04.2011 року, номер запису 1070105003900824, – з другої сторони, уклали договір оренди земельної ділянки (далі у тексті – Договір) про нижченаведене:

1. Предмет Договору

1.1. Орендодавець, на підставі рішення Київської міської ради від 16.02.2012 року № 165/7502, за Актом приймання-передачі передає, а Орендар приймає в оренду *(строкове платне користування)* земельну ділянку (далі – об'єкт оренди або Земельна ділянка), визначену цим Договором.

Земельна ділянка, яка є об'єктом оренди, належить до земель комунальної власності територіальної громади міста Києва на підставі Закону України від 06.09.2012 року № 5245-VI „Про внесення змін до деяких законодавчих актів України щодо розмежування земель державної та комунальної власності".

Реєстрація права власності об'єкта оренди здійснюється згідно з Законом України від 14.05.2013 року № 233-VII „Про внесення змін до деяких законів України щодо вдосконалення порядку державної реєстрації речових прав на земельні ділянки державної та комунальної власності у зв'язку з їх розмежуванням" одночасно з державною реєстрацією права оренди.

2. Об'єкт оренди

2.1. Об'єктом оренди відповідно до цього Договору є Земельна ділянка з наступними характеристиками:

- місце розташування – вул. Дніпроводська, 1-а в Оболонському районі м. Києва;
- розмір – 0,1522 (нуль цілих одна тисяча п'ятсот двадцять дві десятитисячних) га;
- цільове призначення – для експлуатації та обслуговування будівель і споруд Дніпровської насосної станції;
- кадастровий номер – 8000000000:78:210:0080.

2.2. Відповідно до витягу з технічної документації Головного управління Держземагентства у м. Києві Державного агентства земельних ресурсів України від 01.04.2015 року № 3758 нормативна грошова оцінка Земельної ділянки становить 334 800 (триста тридцять чотири тисячі вісімсот) грн. та 63 коп.

2.3. Земельна ділянка, яка передається в оренду, не має недо[illegible] що можуть перешкоджати її ефективному використанню.

НАМ 258142

1

Увага! Бланк містить багатоступеневий захист від підроблення.

МІНІСТЕРСТВО ЮСТИЦІЇ УКРАЇНИ

3. Строк дії Договору

3.1. Договір укладено на 10 (десять) років.

4. Орендна плата

4.1. Визначена цим Договором орендна плата за Земельну ділянку становить платіж, який Орендар самостійно розраховує та вносить Орендодавцеві за користування Земельною ділянкою у грошовій формі.

4.2. Річна орендна плата за Земельну ділянку встановлюється у розмірі 3 (трьох) відсотків від її нормативної грошової оцінки. Обчислення розміру орендної плати за Земельну ділянку здійснюється з урахуванням цільового призначення та коефіцієнтів індексації, визначених законодавством.

4.3. Розмір орендної плати може змінюватись за згодою сторін шляхом прийняття відповідного рішення Київською міською радою, внесення змін до цього Договору та з урахуванням п.п. 4.4. даного Договору.

4.4. Розмір орендної плати змінюється шляхом прийняття відповідного рішення Київською міською радою, якщо орендна ставка визначена у п.п.4.2. Договору нижча, ніж мінімальна орендна ставка визначена чинним законодавством України. Після прийняття відповідного рішення Київської міської ради та доведення даного рішення до Орендаря для ознайомлення, Орендар зобов'язаний сплачувати орендну плату відповідно до нової орендної ставки.

4.5. Зміна нормативної грошової оцінки Земельної ділянки та її індексація проводиться без внесення змін та доповнень до цього Договору у порядку та у випадках, передбачених законодавством України.

4.6. Орендна плата вноситься Орендарем рівними частками за податковий (звітний) період, який дорівнює календарному місяцю, щомісячно протягом тридцяти календарних днів, наступних за останнім календарним днем звітного (податкового) місяця на рахунок 33210812700006, код 13050200 у ГУ ДКСУ у м. Києві, код банку 820019. Одержувач: УДКСУ в Оболонському районі м. Києва, код СДРПОУ 38002491. Питання сплати податку на додану вартість та інших податкових платежів, що пов'язані з виконанням Договору, вирішуються Орендарем в установленому законодавством України порядку.

4.7. Зміна отримувача орендної плати та його банківських реквізитів може здійснюватися Орендодавцем в односторонньому порядку і не потребує внесення змін до цього Договору. Орендар зобов'язується уточнювати банківські реквізити і назву отримувача орендної плати.

4.8. Розмір орендної плати переглядається у разі зміни умов господарювання, передбачених Договором, зміни розмірів земельного податку, зміни мінімального розміру орендної плати, підвищення цін і тарифів, зміни коефіцієнтів індексації, визначених законодавством, погіршення стану орендованої Земельної ділянки не з вини Орендаря, що підтверджено документами, та у інших випадках, передбачених законом, за згодою сторін, але не частіше, ніж один раз у рік. Після прийняття відповідного рішення Київської міської ради Орендар зобов'язаний сплачувати орендну плату відповідно до нової орендної ставки.

4.9. За несвоєчасне внесення орендної плати справляється пеня в розмірі 120 (ста двадцяти) відсотків річних облікової ставки Національного банку України, діючої на день виникнення такого боргу або на день його (його частини) погашення, при цьому для розрахунку використовується більша із зазначених ставок. Розрахунок пені здійснюється на дату погашення суми боргу (частини боргу) за кожний календарний день прострочення платежу, включаючи день такого погашення.

4.10. У випадку викупу даної Земельної ділянки Орендарем, Орендар зобов'язаний сплачувати орендну плату до моменту державної реєстрації права власності на дану Земельну ділянку.

4.11. У випадку відчуження об'єкта нерухомого майна, що належало Орендарю та розташоване на Земельній ділянці, Орендар зобов'язаний сплачувати орендну плату до оформлення відповідного права на дану Земельну ділянку новим власником даного нерухомого майна.

4.12. Контроль за правильністю обчислення і справляння орендної плати, нарахування пені за несвоєчасну сплату орендної плати та її стягнення здійснює орган доходів і зборів за місцезнаходженням Земельної ділянки.

5. Умови використання та обмеження (обтяження) щодо використання Земельної ділянки

5.1. Умови збереження стану об'єкта оренди:

- на Земельній ділянці не дозволяється діяльність, не пов'язана з цільовим призначенням Земельної ділянки. Зміна цільового призначення Земельної ділянки можлива лише в разі прийняття Київською міською радою рішення про затвердження проекту землеустрою щодо відведення Земельної ділянки у зв'язку зі зміною цільового призначення Земельної ділянки та внесення відповідних змін до Договору. Роботи по розробці проекту землеустрою щодо відведення сплачує Орендар.

5.2. Згідно з витягом з Державного земельного кадастру про земельну ділянку, сформованим 09.06.2015 року за № НВ-8000183952015, на Земельну ділянку (її частину) зареєстровані наступні обмеження у використанні:

5.2.1. Вид обмеження – охоронна зона навколо (вздовж) об'єкта енергетичної системи – на частину Земельної ділянки площею 0,0789 га; підстава для виникнення обмеження – Закон України від 09.07.2010 року № 2480-VI „Про землі енергетики та правовий режим спеціальних зон енергетичних об'єктів"; строк дії обмеження – безстроково.

5.2.2. Вид обмеження – другий пояс зони санітарної охорони джерел та об'єктів централізованого питного водопостачання (обмеження) – на Земельну ділянку площею 0,1522 га; підстава для виникнення обмеження – постанова Кабінету Міністрів України від 18.12.1998 року № 2024 „Про правовий режим зон санітарної охорони водних об'єктів"; строк дії обмеження – безстроково.

5.3. Сервітути, обтяження та права третіх осіб щодо Земельної ділянки на день підписання цього Договору відсутні.

6. Умови і строки передачі Земельної ділянки в оренду

6.1. Передача Земельної ділянки здійснюється за Актом приймання-передачі об'єкта оренди в момент укладення цього Договору.

6.2. Право на оренду Земельної ділянки виникає з моменту державної реєстрації цього права.

7. Умови повернення Земельної ділянки

7.1. Після припинення дії договору Орендар повертає Орендодавцеві Земельну ділянку у стані, не гіршому порівняно з тим, у якому він одержав її в оренду.

Орендодавець у разі погіршення корисних властивостей орендованої Земельної ділянки, пов'язаних із зміною її стану, має право на відшкодування збитків у розмірі, визначеному сторонами. Якщо сторонами не досягнуто згоди про розмір відшкодування збитків, спір розв'язується у судовому порядку.

8. Права та обов'язки Сторін

8.1. Орендодавець має право вимагати від Орендаря:

- використання Земельної ділянки за цільовим призначенням згідно з цим Договором;
- своєчасного внесення орендної плати;
- дострокового розірвання цього Договору;
- відшкодування понесених збитків, в тому числі неотриманих доходів, відповідно до чинного законодавства у разі розірвання цього Договору.

НАМ 258143

Увага! Бланк містить багатоступеневий захист від підроблення.
Міністерство юстиції України

8.2. Орендодавець зобов'язаний:
- повідомити в письмовій формі Орендаря про намір продати Земельну ділянку третій особі із зазначенням її ціни та інших умов, на яких вона продається;
- не вчиняти дій, які б перешкоджали Орендарю користуватися Земельною ділянкою;
- передати в користування Земельну ділянку у стані, що відповідає умовам цього Договору.
8.3. Орендар має право:
- самостійно господарювати на землі з дотриманням вимог чинного законодавства України та умов цього Договору;
- за письмовою згодою Орендодавця зводити в установленому законодавством порядку жилі, виробничі, культурно-побутові та інші будівлі і споруди;
- у разі розірвання цього Договору, за погодженням сторін, має право вимагати відшкодування нанесених збитків відповідно до чинного законодавства;
- після закінчення строку, на який було укладено цей Договір, при умові належного виконання обов'язків відповідно до умов цього Договору, Орендар має за інших рівних умов переважне право на поновлення Договору;
- переважне право на купівлю Земельної ділянки у разі її продажу.
8.4. Орендар зобов'язаний:
- приступати до використання Земельної ділянки в строк, встановлений цим Договором, та після підписання цього Договору і Акта приймання-передачі Земельної ділянки та державної реєстрації права оренди даної Земельної ділянки;
- використовувати Земельну ділянку відповідно до її цільового призначення;
- своєчасно вносити орендну плату;
- при зміні функціонального використання об'єкта нерухомості, що розташований на Земельній ділянці, у десятиденний термін в письмовій формі замовити у Головному управлінні Держземагентства у м. Києві Державного агентства земельних ресурсів України витяг з технічної документації про нову нормативну грошову оцінку Земельної ділянки або її частини з урахуванням зазначених змін та після одержання цього витягу передати його до органу доходів і зборів за місцезнаходженням Земельної ділянки, копію витягу, засвідчену печаткою та підписом керівника Орендаря, передати до Департаменту земельних ресурсів виконавчого органу Київської міської ради (Київської міської державної адміністрації) або до Київської міської ради;
- письмово повідомити Орендодавця про відчуження об'єктів (їх частин), що розташовані на Земельній ділянці і належать Орендарю, протягом десяти днів з моменту вчинення відповідного правочину, а також повідомити про наміри подальшого використання Земельної ділянки. У випадку, якщо Орендар має намір припинити право користування Земельною ділянкою (її частиною), цей Договір розривається за згодою сторін, або до цього Договору вносяться відповідні зміни при виникненні відповідного права на землю у нового власника об'єктів, які були відчужені;
- забезпечити вільний доступ до Земельної ділянки представнику контролюючих органів;
- повернути Земельну ділянку Орендодавцю у стані, придатному для її подальшого використання після припинення дії цього Договору;
- у строки, встановлені чинним законодавством, звітувати перед органом доходів і зборів за місцезнаходженням Земельної ділянки про сплату орендної плати;
- забезпечити вільний доступ для прокладання нових, ремонту та експлуатації існуючих інженерних мереж і споруд, розміщених у межах Земельної ділянки;
- питання майнових відносин вирішувати в установленому порядку;
- питання пайової участі вирішити відповідно до рішення Київської міської ради від 29.12.2011 року № 1100/7336 „Про бюджет міста Києва на 2012 рік";
- у разі необхідності проведення реконструкції чи нового будівництва питання оформлення дозвільної та проектно-кошторисної документації вирішувати відповідно до законодавства України;

УКРАЇНА UKRAINE

- виконати вимоги, викладені в листі Головного управління земельних ресурсів виконавчого органу Київської міської ради (Київської міської державної адміністрації) від 22.11.2011 року № 05-7622;
- у п'ятиденний строк після державної реєстрації права оренди Земельної ділянки надати копію цього Договору до органу доходів і зборів за місцезнаходженням Земельної ділянки.

8.5. Право на оренду Земельної ділянки державної або комунальної власності не може бути відчужено її Орендарем іншим особам, внесено до статутного капіталу, передано у заставу.

8.6. Сторони також мають інші права і несуть інші обов'язки, визначені законодавством України.

9. Ризик випадкового знищення або пошкодження об'єкта оренди чи його частини

Ризик випадкового знищення або пошкодження об'єкта оренди чи його частини несе Орендар.

10. Страхування об'єкта оренди

Сторони домовилися про те, що Орендар має право застрахувати об'єкт оренди.

11. Зміна умов Договору та припинення і поновлення Договору

11.1.Всі зміни та/або доповнення до цього Договору вносяться за згодою сторін. Згодою або запереченням Орендодавця на зміни та/або доповнення до цього Договору, є його рішення, прийняте в установленому законодавством порядку.

11.2. Витрати, пов'язані з внесенням зміни та/або доповнення до цього Договору, сплачує Орендар.

11.3.Договір оренди припиняється в разі:
- закінчення строку, на який його було укладено;
- викупу Земельної ділянки для суспільних потреб та примусового відчуження Земельної ділянки з мотивів суспільної необхідності в порядку, встановленому законодавством України;
- поєднання в одній особі власника Земельної ділянки та Орендаря;
- ліквідації юридичної особи – Орендаря;
- набуття права власності на об'єкти нерухомості, що розташовані на орендованій іншою особою Земельній ділянці. В даному випадку в договорі про відчуження об'єктів нерухомості, що розташовані на Земельній ділянці, що є предметом цього Договору визначається суб'єкт (Орендар за цим Договором або новий власник об'єктів нерухомості), який сплачує орендну плату відповідно до розмірів встановлених цим Договором та несе відповідальність за зобов'язаннями передбаченими цим Договором для Орендаря, до моменту оформлення новим власником нерухомості відповідного права на дану Земельну ділянку.

Договір припиняється також в інших випадках, передбачених законом.

11.4. Припинення Договору шляхом розірвання.

Договір може бути розірваний:
- за взаємною згодою сторін;
- за рішенням суду, в порядку, встановленому законом;
- у разі необхідності використання Земельної ділянки для суспільних потреб у порядку, встановленому законодавством;
- в односторонньому порядку за ініціативою Орендодавця, із звільненням Орендодавця від відповідальності, згідно з Господарським кодексом України, в разі, коли Орендар використовує Земельну ділянку способами, які суперечать екологічним вимогам, не за цільовим призначенням, систематично (протягом півроку) не сплачує орендну плату, здійснення без згоди Орендодавця відчуження права користування Земельною ділянкою третім особам.

НАМ 258144

Увага! Бланк містить багатоступеневий захист від підроблення.
МІНІСТЕРСТВО ЮСТИЦІЇ УКРАЇНИ

11.5. Договір може бути достроково розірваний у разі невиконання або неналежного виконання Орендарем обов'язків, визначених у п.п. 5.1. та 8.4. цього Договору.
11.6. Розірвання цього Договору здійснюється в установленому законом порядку.
11.7. Поновлення Договору:
- Після закінчення строку, на який було укладено цей Договір, Орендар, за умови належного виконання своїх обов'язків, має за інших рівних умов переважне право на поновлення Договору. У цьому разі Орендар повинен не пізніше, ніж за 3 (три) місяці до закінчення строку дії Договору повідомити письмово Орендодавця про намір продовжити його дію та сплачувати орендну плату за період від дня закінчення дії цього Договору до дня поновлення його дії у порядку та у розмірах, встановлених цим Договором.
- У разі поновлення Договору на новий строк його умови можуть бути змінені за згодою сторін.
11.8. У разі припинення або розірвання цього Договору Орендар зобов'язаний повернути Орендодавцеві Земельну ділянку на умовах, визначених цим Договором. У разі невиконання Орендарем обов'язку щодо умов повернення Орендодавцеві Земельної ділянки Орендар зобов'язаний відшкодувати Орендодавцеві завдані збитки.
11.9. Перехід права власності на орендовану Земельну ділянку до третьої особи, а також реорганізація юридичної особи – Орендаря не є підставою для зміни умов або розірвання Договору.

12. Відповідальність сторін за невиконання або неналежне виконання Договору та вирішення спорів

12.1. У разі невиконання своїх зобов'язань за цим Договором Сторони несуть відповідальність, визначену цим Договором та законодавством.
12.2. У разі невиконання Орендарем умов цього Договору та обов'язків, передбачених законодавством України, Договір може бути достроково розірваний.
12.3. Сторона, яка порушила зобов'язання, звільняється від відповідальності, якщо вона доведе, що це порушення сталося не з її вини.
12.4. Усі спори, що пов'язані із виконанням умов цього Договору, вирішуються судами України при неможливості досудового врегулювання спорів, що виникають при виконанні умов цього Договору.

13. Суборенда Земельної ділянки

13.1. Орендар має право передати Земельну ділянку або її частину у суборенду в порядку встановленому чинним законодавством України.
13.2. Умови договору суборенди Земельної ділянки повинні обмежуватися умовами даного Договору і не суперечити йому.

14. Прикінцеві положення

14.1. Договір набуває чинності з моменту його нотаріального посвідчення.
14.2. Витрати, пов'язані з нотаріальним посвідченням цього договору, сплачує Орендар.
14.3. Цей Договір складений у трьох примірниках. Один примірник – для зберігання у Орендаря, один – для Орендодавця (знаходиться на зберіганні у Департаменті земельних ресурсів виконавчого органу Київської міської ради (Київської міської державної адміністрації), один – для зберігання у нотаріуса.
14.4. Невід'ємною частиною цього Договору є:
- план Земельної ділянки;
- кадастровий план Земельної ділянки;
- акт визначення меж Земельної ділянки в натурі (на місцевості);
- акт приймання-передачі Земельної ділянки.

УКРАЇНА UKRAINE

14.5. Сторонам нотаріусом роз'яснено зміст ст. 125 Земельного кодексу України.

ПІДПИСИ СТОРІН

ОРЕНДОДАВЕЦЬ **Київський міський голова**	**ОРЕНДАР** **Голова Правління – генеральний директор**
КИЇВСЬКА МІСЬКА РАДА УКРАЇНА	А. Бінік

Місто Київ, Україна, тридцятого червня дві тисячі п'ятнадцятого року.

Цей Договір посвідчено мною, ***Кравченко Н.П.,*** *приватним нотаріусом Київського міського нотаріального округу.*

Договір підписано сторонами у моїй присутності.

Особи громадян, які підписали Договір, встановлено, їх дієздатність, а також правоздатність та дієздатність ***Київської міської ради, Публічного акціонерного товариства „Акціонерна компанія „Київводоканал"****, повноваження їх представників і належність* ***Київській міській раді*** *земельної ділянки, яка передається в оренду, перевірено.*

Зареєстровано в реєстрі за № 154
Стягнуто плати за домовленістю.

Приватний нотаріус

Приватний нотаріус Київський Кравченко Наталія Петрівна

НАМ 258145

Увага! Бланк містить багатоступеневий захист від підроблення.
МІНІСТЕРСТВО ЮСТИЦІЇ УКРАЇНИ

ПЛАН ЗЕМЕЛЬНОЇ ДІЛЯНКИ

Публічне акціонерне товариство "Акціонерна компанія "Київводоканал"

вул. Дніпроводська, 1-А в Оболонському районі м. Києва

Кадастровий номер 8 000 000 000:78:210:0080

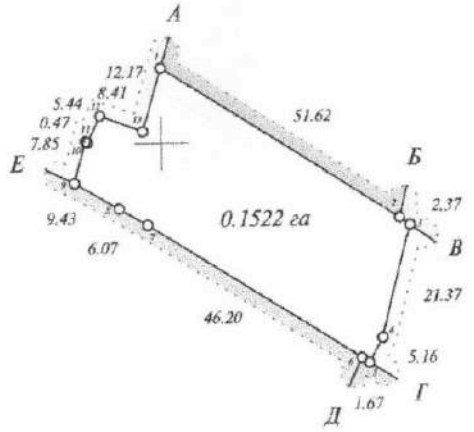

Масштаб 1:1000

Опис меж

А	Струк Віра Миколаївна (кадастровий номер 8 000000000:78:210:0060)
Б	землі загального користування (вул. 1-ша Садова)
В	Публічне акціонерне товариство "Акціонерна компанія "Київводоканал"
Г	землі загального користування (вул. 1-ша Садова)
Д	міські землі, не надані у власність чи користування
Е	Публічне акціонерне товариство "Акціонерна компанія "Київводоканал"
А	

Розробник документації із землеустрою: ТОВ "ГЕО-МАКС"

СКОТСЬКИЙ Сергій Володимирович

Сертифікований інженер-землевпорядник С.Скотський

Кадастровий номер земельної ділянки 8 000 000 000:78:210:0080

КАДАСТРОВИЙ ПЛАН ЗЕМЕЛЬНОЇ ДІЛЯНКИ

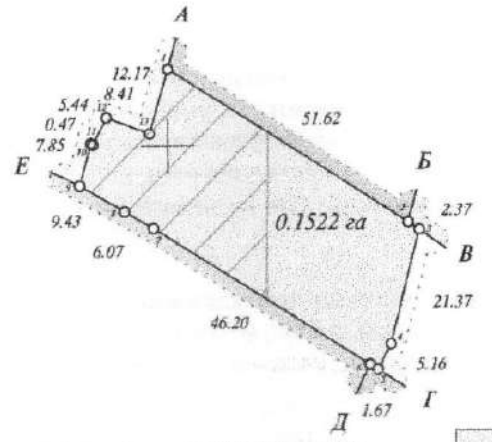

Опис меж

А Струк Віра Миколаївна (кадастровий номер 8 000000000:78:210:0060)
Б землі загального користування (вул. 1-ша Садова)
В Публічне акціонерне товариство "Акціонерна компанія "Київводоканал"
Г землі загального користування (вул. 1-ша Садова)
Д міські землі, не надані у власність чи користування
Е Публічне акціонерне товариство "Акціонерна компанія "Київводоканал"
А

Умовні позначення

другий пояс зони санітарної охорони джерел та об'єктів централізованого питного водопостачання (обмеження)

охоронна зона навколо об'єкта енергетичної системи (вздовж повітряних ліній електропередач)

ЕКСПЛІКАЦІЯ ЗЕМЕЛЬНИХ УГІДЬ

Усього земель, га	у тому числі за земельними угіддями, га
	52. для водозабезпечення та очищення стічних вод
	Код КВЗУ - 010.00
0.1522	0.1522
у тому числі в зоні дії обмежень: 01.05 - охоронна зона навколо об'єкта енергетичної системи	0.0789
у тому числі в зоні дії обмежень: 02.01.2 - Другий пояс зони санітарної охорони джерел та об'єктів централізованого питного водопостачання (обмеження)	0.1522

КАТАЛОГ КООРДИНАТ
точок поворотну меж земельної ділянки

Номер точки	Назва точки	Відстань	Координати (м) X	Координати (м) Y
1	н2	51.62	63113.83	24600.10
2	н1	2.37	63085.93	24643.51
3	в67	21.37	63084.56	24645.44
4	27	5.16	63063.85	24640.19
5	в56	1.67	63059.55	24637.71
6	в57	46.20	63060.22	24636.30
7	в63	6.07	63085.10	24597.37
8	в58	9.43	63088.17	24592.15
9	в59	7.85	63092.93	24583.99
10	53	0.47	63100.50	24586.06
11	54	5.44	63100.27	24586.47
12	55	8.41	63105.17	24588.83
13	56	12.17	63102.19	24596.69
1	н2			

Місце розташування		вул. Дніпровська, 1-А в Оболонському районі м. Києва
Цільове призначення	Категорія земель	землі промисловості, транспорту, зв'язку, енергетики, оборони та іншого призначення
	Вид використання земельної ділянки в межах певної категорії земель	для експлуатації та обслуговування будівель і споруд Дніпровської насосної станції
	Код цільового призначення	1. 11.04
Площа, га		0.1522

Директор	Скотський С.В.		2013	Публічне акціонерне товариство "Акціонерна компанія "Київводоканал"
Розробив	Косовська І.В.		2013	для експлуатації та обслуговування будівель і споруд Дніпровської насосної станції
Перевірив	Асташкін І.С.		2013	
Сертифікований інженер-землевпорядник	Скотський С.В.		2013	ТЕХНІЧНА ДОКУМЕНТАЦІЯ із землеустрою щодо встановлення меж земельних ділянок в натурі (на місцевості)
				Масштаб 1:1000

Стадія	Аркуш	Аркушів
ТД	1	1

ТОВ "ГЕО-МАКС"

УКРАЇНА UKRAINE

ДОГОВІР
оренди земельної ділянки

Місто Київ, тридцятого червня дві тисячі п'ятнадцятого року.

Київська міська рада, код платника податків згідно з Єдиним державним реєстром підприємств та організацій України 22883141, місцезнаходження: м. Київ, вул. Хрещатик, буд. 36, – далі у тексті – **«Орендодавець»**, в особі **Київського міського голови Кличка Віталія Володимировича**, зареєстрованого за адресою: м. Київ, б-р. Л.Українки, буд. 21, кв. 8, який діє на підставі ст. 42 Закону України „Про місцеве самоврядування в Україні" від 21 травня 1997 року № 280/97-ВР та Постанови Київської міської виборчої комісії від 03 червня 2014 року № 2855, – з однієї сторони, та **Публічне акціонерне товариство „Акціонерна компанія „Київводоканал"**, код платника податків згідно з Єдиним державним реєстром підприємств та організацій України 03327664, місцезнаходження: м. Київ, вул. Лейпцизька, буд. 1-А, – далі у тексті – **„Орендар"**, в особі Голови правління - генерального директора **Біліка Андрія Олексійовича**, зареєстрованого за адресою: м. Київ, вул. Цвєтаєвої, буд. 8б, кв. 45, який діє на підставі Статуту (нова редакція), зареєстрованого Печерською районною у місті Києві державною адміністрацією 29.04.2011 року, номер запису 10701050039000824, – з другої сторони, уклали договір оренди земельної ділянки (далі у тексті – Договір) про нижченаведене:

1. Предмет Договору

1.1. Орендодавець, на підставі рішення Київської міської ради від 16.02.2012 року № 165/7502, за Актом приймання-передачі передає, а Орендар приймає в оренду *(строкове платне користування)* земельну ділянку (далі – об'єкт оренди або Земельна ділянка), визначену цим Договором.

Земельна ділянка, яка є об'єктом оренди, належить до земель комунальної власності територіальної громади міста Києва на підставі Закону України від 06.09.2012 року № 5245-VI „Про внесення змін до деяких законодавчих актів України щодо розмежування земель державної та комунальної власності".

Реєстрація права власності об'єкта оренди здійснюється згідно з Законом України від 14.05.2013 року № 233-VII „Про внесення змін до деяких законів України щодо вдосконалення порядку державної реєстрації речових прав на земельні ділянки державної та комунальної власності у зв'язку з їх розмежуванням" одночасно з державною реєстрацією права оренди.

2. Об'єкт оренди

2.1. Об'єктом оренди відповідно до цього Договору є Земельна ділянка з наступними характеристиками:

- місце розташування – вул. Дніпроводська, 1-а в Оболонському районі м. Києва;
- розмір – 27,6483 (двадцять сім цілих шість тисяч чотириста вісімдесят три десятитисячних) га;
- цільове призначення – для експлуатації та обслуговування будівель і споруд Дніпровської насосної станції;
- кадастровий номер – 8000000000:78:138:0017.

2.2. Відповідно до витягу з технічної документації Головного управління Держземагентства у м. Києві Державного агентства земельних ресурсів України від 01.04.2015 року № 3754 нормативна грошова оцінка Земельної ділянки становить 54129006 (п'ятдесят чотири мільйони сто двадцять дев'ять тисяч шість) грн. 92 коп.

2.3. Земельна ділянка, яка передається в оренду, не має недоліків, що можуть перешкоджати її ефективному використанню.

НАМ 258110

Увага! Бланк містить багатоступеневий захист від підроблення.
МІНІСТЕРСТВО ЮСТИЦІЇ УКРАЇНИ

3. Строк дії Договору

3.1. Договір укладено на 10 (десять) років.

4. Орендна плата

4.1. Визначена цим Договором орендна плата за Земельну ділянку становить платіж, який Орендар самостійно розраховує та вносить Орендодавцеві за користування Земельною ділянкою у грошовій формі.

4.2. Річна орендна плата за Земельну ділянку встановлюється у розмірі 3 (трьох) відсотків від її нормативної грошової оцінки. Обчислення розміру орендної плати за Земельну ділянку здійснюється з урахуванням цільового призначення та коефіцієнтів індексації, визначених законодавством.

4.3. Розмір орендної плати може змінюватись за згодою сторін шляхом прийняття відповідного рішення Київською міською радою, внесення змін до цього Договору та з урахуванням п.п. 4.4. даного Договору.

4.4. Розмір орендної плати змінюється шляхом прийняття відповідного рішення Київською міською радою, якщо орендна ставка визначена у п.п. 4.2. Договору нижча, ніж мінімальна орендна ставка визначена чинним законодавством України. Після прийняття відповідного рішення Київської міської ради та доведення даного рішення до Орендаря для ознайомлення, Орендар зобов'язаний сплачувати орендну плату відповідно до нової орендної ставки.

4.5. Зміна нормативної грошової оцінки Земельної ділянки та її індексація проводиться без внесення змін та доповнень до цього Договору у порядку та у випадках, передбачених законодавством України.

4.6. Орендна плата вноситься Орендарем рівними частками за податковий (звітний) період, який дорівнює календарному місяцю, щомісячно протягом тридцяти календарних днів, наступних за останнім календарним днем звітного (податкового) місяця на рахунок 33210812700006, код 13050200 у ГУ ДКСУ у м. Києві, код банку 820019. Одержувач: УДКСУ в Оболонському районі м. Києва, код СДРПОУ 38002491. Питання сплати податку на додану вартість та інших податкових платежів, що пов'язані з виконанням Договору, вирішуються Орендарем в установленому законодавством України порядку.

4.7. Зміна отримувача орендної плати та його банківських реквізитів може здійснюватися Орендодавцем в односторонньому порядку і не потребує внесення змін до цього Договору. Орендар зобов'язується уточнювати банківські реквізити і назву отримувача орендної плати.

4.8. Розмір орендної плати переглядається у разі зміни умов господарювання, передбачених Договором, зміни розмірів земельного податку, зміни мінімального розміру орендної плати, підвищення цін і тарифів, зміни коефіцієнтів індексації, визначених законодавством, погіршення стану орендованої Земельної ділянки не з вини Орендаря, що підтверджено документами, та у інших випадках, передбачених законом, за згодою сторін, але не частіше, ніж один раз у рік. Після прийняття відповідного рішення Київської міської ради Орендар зобов'язаний сплачувати орендну плату відповідно до нової орендної ставки.

4.9. За несвоєчасне внесення орендної плати справляється пеня в розмірі 120 (ста двадцяти) відсотків річних облікової ставки Національного банку України, діючої на день виникнення такого боргу або на день його (його частини) погашення, при цьому для розрахунку використовується більша із зазначених ставок. Розрахунок пені здійснюється на дату погашення суми боргу (частини боргу) за кожний календарний день прострочення платежу, включаючи день такого погашення.

4.10. У випадку викупу даної Земельної ділянки Орендарем, Орендар зобов'язаний сплачувати орендну плату до моменту державної реєстрації права власності на дану Земельну ділянку.

УКРАЇНА UKRAINE

4.11. У випадку відчуження об'єкта нерухомого майна, що належало Орендарю та розташоване на Земельній ділянці, Орендар зобов'язаний сплачувати орендну плату до оформлення відповідного права на дану Земельну ділянку новим власником даного нерухомого майна.

4.12. Контроль за правильністю обчислення і справляння орендної плати, нарахування пені за несвоєчасну сплату орендної плати та її стягнення здійснює орган доходів і зборів за місцезнаходженням Земельної ділянки.

5. Умови використання та обмеження (обтяження) щодо використання Земельної ділянки

5.1. Умови збереження стану об'єкта оренди:

- на Земельній ділянці не дозволяється діяльність, не пов'язана з цільовим призначенням Земельної ділянки. Зміна цільового призначення Земельної ділянки можлива лише в разі прийняття Київською міською радою рішення про затвердження проекту землеустрою щодо відведення Земельної ділянки у зв'язку зі зміною цільового призначення Земельної ділянки та внесення відповідних змін до Договору. Роботи по розробці проекту землеустрою щодо відведення сплачує Орендар.

5.2. Згідно з витягом з Державного земельного кадастру про земельну ділянку, сформованим 09.06.2015 року за № НВ-8000183932015, на Земельну ділянку (її частини) зареєстровані наступні обмеження у використанні:

5.2.1. Вид обмеження – прибережні захисні смуги вздовж річок, навколо водойм та на островах – на частину Земельної ділянки площею 8,4815 га; підстава для виникнення обмеження – Водний кодекс України від 06.06.1995 року № 213/95-ВР; строк дії обмеження – безстроково.

5.2.2. Вид обмеження – охоронна зона навколо (вздовж) об'єкта енергетичної системи – на частину Земельної ділянки площею 3,8037 га; підстава для виникнення обмеження – Закон України від 09.07.2010 року № 2480-VI „Про землі енергетики та правовий режим спеціальних зон енергетичних об'єктів"; строк дії обмеження – безстроково.

5.2.3. Вид обмеження – перший пояс зони санітарної охорони джерел та об'єктів централізованого питного водопостачання (суворого режиму) – на Земельну ділянку площею 27,6483 га; підстава для виникнення обмеження – постанова Кабінету Міністрів України від 18.12.1998 року № 2024 „Про правовий режим зон санітарної охорони водних об'єктів"; строк дії обмеження – безстроково.

5.3. Сервітути, обтяження та права третіх осіб щодо Земельної ділянки на день підписання цього Договору відсутні.

6. Умови і строки передачі Земельної ділянки в оренду

6.1. Передача Земельної ділянки здійснюється за Актом приймання-передачі об'єкта оренди в момент укладення цього Договору.

6.2. Право на оренду Земельної ділянки виникає з моменту державної реєстрації цього права.

7. Умови повернення Земельної ділянки

7.1. Після припинення дії договору Орендар повертає Орендодавцеві Земельну ділянку у стані, не гіршому порівняно з тим, у якому він одержав її в оренду.

Орендодавець у разі погіршення корисних властивостей орендованої Земельної ділянки, пов'язаних із зміною її стану, має право на відшкодування збитків у розмірі, визначеному сторонами. Якщо сторонами не досягнуто згоди про розмір відшкодування збитків, спір розв'язується у судовому порядку.

НАМ 258111

Увага! Бланк містить багатоступеневий захист від підроблення.
МІНІСТЕРСТВО ЮСТИЦІЇ УКРАЇНИ

8. Права та обов'язки Сторін

1. Орендодавець має право вимагати від Орендаря:
використання Земельної ділянки за цільовим призначенням згідно з цим Договором;
своєчасного внесення орендної плати;
дострокового розірвання цього Договору;
відшкодування понесених збитків, в тому числі неотриманих доходів, відповідно до инного законодавства у разі розірвання цього Договору.

.2. Орендодавець зобов'язаний:
повідомити в письмовій формі Орендаря про намір продати Земельну ділянку третій собі із зазначенням її ціни та інших умов, на яких вона продається;
не вчиняти дій, які б перешкоджали Орендарю користуватися Земельною ділянкою;
передати в користування Земельну ділянку у стані, що відповідає умовам цього Договору.

8.3. Орендар має право:
- самостійно господарювати на землі з дотриманням вимог чинного законодавства України та умов цього Договору;
- за письмовою згодою Орендодавця зводити в установленому законодавством порядку жилі, виробничі, культурно-побутові та інші будівлі і споруди;
- у разі розірвання цього Договору, за погодженням сторін, має право вимагати відшкодування нанесених збитків відповідно до чинного законодавства;
- після закінчення строку, на який було укладено цей Договір, при умові належного виконання обов'язків відповідно до умов цього Договору, Орендар має за інших рівних умов переважне право на поновлення Договору;
- переважне право на купівлю Земельної ділянки у разі її продажу.

8.4. Орендар зобов'язаний:
- приступати до використання Земельної ділянки в строк, встановлений цим Договором, та після підписання цього Договору і Акта приймання-передачі Земельної ділянки та державної реєстрації права оренди даної Земельної ділянки;
- використовувати Земельну ділянку відповідно до її цільового призначення;
- своєчасно вносити орендну плату;
- при зміні функціонального використання об'єкта нерухомості, що розташований на Земельній ділянці, у десятиденний термін в письмовій формі замовити у Головному управлінні Держземагентства у м. Києві Державного агентства земельних ресурсів України витяг з технічної документації про нову нормативну грошову оцінку Земельної ділянки або її частини з урахуванням зазначених змін та після одержання цього витягу передати його до органу доходів і зборів за місцезнаходженням Земельної ділянки, копію витягу, засвідчену печаткою та підписом керівника Орендаря, передати до Департаменту земельних ресурсів виконавчого органу Київської міської ради (Київської міської державної адміністрації) або до Київської міської ради;
- письмово повідомити Орендодавця про відчуження об'єктів (їх частин), що розташовані на Земельній ділянці і належать Орендарю, протягом десяти днів з моменту вчинення відповідного правочину, а також повідомити про наміри подальшого використання Земельної ділянки. У випадку, якщо Орендар має намір припинити право користування Земельною ділянкою (її частиною), цей Договір розривається за згодою сторін, або до цього Договору вносяться відповідні зміни при виникненні відповідного права на землю у нового власника об'єктів, які були відчужені;
- забезпечити вільний доступ до Земельної ділянки представнику контролюючих органів;
- повернути Земельну ділянку Орендодавцю у стані, придатному для її подальшого використання після припинення дії цього Договору;
- у строки, встановлені чинним законодавством, звітувати перед органом доходів і зборів за місцезнаходженням Земельної ділянки про сплату орендної плати;

УКРАЇНА UKRAINE

- забезпечити вільний доступ для прокладання нових, ремонту та експлуатації існуючих інженерних мереж і споруд, розміщених у межах Земельної ділянки;
- питання майнових відносин вирішувати в установленому порядку;
- питання пайової участі вирішити відповідно до рішення Київської міської ради від 29.12.2011 року № 1100/7336 „Про бюджет міста Києва на 2012 рік";
- Земельну ділянку, обмежену зоною санітарної охорони водозабірних ковшів № 1 та № 2, використовувати відповідно до пункту 2 статті 113 Земельного кодексу України;
- у разі необхідності проведення реконструкції чи нового будівництва питання оформлення дозвільної та проектно-кошторисної документації вирішувати відповідно до законодавства України;
- частину Земельної ділянки в межах прибережної захисної смуги р. Дніпро використовувати з обмеженнями відповідно до статті 61 Земельного кодексу України;
- виконати вимоги, викладені в листі Головного управління земельних ресурсів виконавчого органу Київської міської ради (Київської міської державної адміністрації) від 22.11.2011 року № 05-7622;
- у п'ятиденний строк після державної реєстрації права оренди Земельної ділянки надати копію цього Договору до органу доходів і зборів за місцезнаходженням Земельної ділянки.

8.5. Право на оренду Земельної ділянки державної або комунальної власності не може бути відчужено її Орендарем іншим особам, внесено до статутного капіталу, передано у заставу.

8.6. Сторони також мають інші права і несуть інші обов'язки, визначені законодавством України.

9. Ризик випадкового знищення або пошкодження об'єкта оренди чи його частини

Ризик випадкового знищення або пошкодження об'єкта оренди чи його частини несе Орендар.

10. Страхування об'єкта оренди

Сторони домовилися про те, що Орендар має право застрахувати об'єкт оренди.

11. Зміна умов Договору та припинення і поновлення Договору

11.1.Всі зміни та/або доповнення до цього Договору вносяться за згодою сторін. Згодою або запереченням Орендодавця на зміни та/або доповнення до цього Договору, є його рішення, прийняте в установленому законодавством порядку.

11.2. Витрати, пов'язані з внесенням зміни та/або доповнення до цього Договору, сплачує Орендар.

11.3.Договір оренди припиняється в разі:
- закінчення строку, на який його було укладено;
- викупу Земельної ділянки для суспільних потреб та примусового відчуження Земельної ділянки з мотивів суспільної необхідності в порядку, встановленому законодавством України;
- поєднання в одній особі власника Земельної ділянки та Орендаря;
- ліквідації юридичної особи – Орендаря;
- набуття права власності на об'єкти нерухомості, що розташовані на орендованій іншою особою Земельній ділянці. В даному випадку в договорі про відчуження об'єктів нерухомості, що розташовані на Земельній ділянці, що є предметом цього Договору визначається суб'єкт (Орендар за цим Договором або новий власник об'єктів нерухомості), який сплачує орендну плату відповідно до розмірів встановлених цим Договором та несе відповідальність за зобов'язаннями передбаченими цим Договором для Орендаря, до моменту оформлення новим власником нерухомості відповідного права на дану Земельну ділянку.

НАМ 2561 12

Увага! Бланк містить багатоступеневий захист від підроблення.
МІНІСТЕРСТВО ЮСТИЦІЇ УКРАЇНИ

Договір припиняється також в інших випадках, передбачених законом.
11.4. Припинення Договору шляхом розірвання.
Договір може бути розірваний:
- за взаємною згодою сторін;
- за рішенням суду, в порядку, встановленому законом;
- у разі необхідності використання Земельної ділянки для суспільних потреб у порядку, встановленому законодавством;
- в односторонньому порядку за ініціативою Орендодавця, із звільненням Орендодавця від відповідальності, згідно з Господарським кодексом України, в разі, коли Орендар використовує Земельну ділянку способами, які суперечать екологічним вимогам, не за цільовим призначенням, систематично (протягом півроку) не сплачує орендну плату, здійснення без згоди Орендодавця відчуження права користування Земельною ділянкою третім особам.
11.5. Договір може бути достроково розірваний у разі невиконання або неналежного виконання Орендарем обов'язків, визначених у п.п. 5.1. та 8.4. цього Договору.
11.6. Розірвання цього Договору здійснюється в установленому законом порядку.
11.7. Поновлення Договору:
- Після закінчення строку, на який було укладено цей Договір, Орендар, за умови належного виконання своїх обов'язків, має за інших рівних умов переважне право на поновлення Договору. У цьому разі Орендар повинен не пізніше, ніж за 3 (три) місяці до закінчення строку дії Договору повідомити письмово Орендодавця про намір продовжити його дію та сплачувати орендну плату за період від дня закінчення дії цього Договору до дня поновлення його дії у порядку та у розмірах, встановлених цим Договором.
- У разі поновлення Договору на новий строк його умови можуть бути змінені за згодою сторін.
11.8. У разі припинення або розірвання цього Договору Орендар зобов'язаний повернути Орендодавцеві Земельну ділянку на умовах, визначених цим Договором. У разі невиконання Орендарем обов'язку щодо умов повернення Орендодавцеві Земельної ділянки Орендар зобов'язаний відшкодувати Орендодавцеві завдані збитки.
11.9. Перехід права власності на орендовану Земельну ділянку до третьої особи, а також реорганізація юридичної особи – Орендаря не є підставою для зміни умов або розірвання Договору.

12. Відповідальність сторін за невиконання або неналежне виконання Договору та вирішення спорів

12.1. У разі невиконання своїх зобов'язань за цим Договором Сторони несуть відповідальність, визначену цим Договором та законодавством.
12.2. У разі невиконання Орендарем умов цього Договору та обов'язків, передбачених законодавством України, Договір може бути достроково розірваний.
12.3. Сторона, яка порушила зобов'язання, звільняється від відповідальності, якщо вона доведе, що це порушення сталося не з її вини.
12.4. Усі спори, що пов'язані із виконанням умов цього Договору, вирішуються судами України при неможливості досудового врегулювання спорів, що виникають при виконанні умов цього Договору.

13. Суборенда Земельної ділянки

13.1. Орендар має право передати Земельну ділянку або її частину у суборенду в порядку встановленому чинним законодавством України.
13.2. Умови договору суборенди Земельної ділянки повинні обмежуватися умовами даного Договору і не суперечити йому.

УКРАЇНА UKRAINE

14. Прикінцеві положення

14.1. Договір набуває чинності з моменту його нотаріального посвідчення.

14.2. Витрати, пов'язані з нотаріальним посвідченням цього договору, сплачує Орендар.

14.3. Цей Договір складений у трьох примірниках. Один примірник – для зберігання у Орендаря, один – для Орендодавця (знаходиться на зберіганні у Департаменті земельних ресурсів виконавчого органу Київської міської ради (Київської міської державної адміністрації), один – для зберігання у нотаріуса.

14.4. Невід'ємною частиною цього Договору є:

- план Земельної ділянки;
- кадастровий план Земельної ділянки;
- акт визначення меж Земельної ділянки в натурі (на місцевості);
- акт приймання-передачі Земельної ділянки.

14.5. Сторонам нотаріусом роз'яснено зміст ст. 125 Земельного кодексу України.

ПІДПИСИ СТОРІН

ОРЕНДОДАВЕЦЬ **Київський міський голова**	ОРЕНДАР **Голова Правління - генеральний директор**

Місто Київ, Україна тридцятого червня дві тисячі п'ятнадцятого року.

*Цей договір посвідчено мною, **Кравченко Н.П.**, приватним нотаріусом Київського міського нотаріального округу.*

Договір підписано сторонами у моїй присутності.

*Особи громадян, які підписали договір, встановлено, їх дієздатність, а також правоздатність та дієздатність **Київської міської ради**, **Публічного акціонерного товариства „Акціонерна компанія „Київводоканал"**, та повноваження їх представників, належність **Київській міській раді** земельної ділянки, яка передається в оренду, перевірено.*

Зареєстровано в реєстрі за № 157

Стягнуто плати за дійсненість.

Приватний нотаріус

НАМ 258113

Увага! Бланк містить багатоступеневий захист від підроблення.

МІНІСТЕРСТВО ЮСТИЦІЇ УКРАЇНИ

ВИТЯГ

з Державного реєстру речових прав на нерухоме майно
про реєстрацію іншого речового права

Індексний номер витягу:	39918497
Дата, час формування:	01.07.2015 15:05:06
Витяг надав:	приватний нотаріус Кравченко Наталія Петрівна, Київський міський нотаріальний округ, м.Київ
Підстава надання витягу:	заява з реєстраційним номером: 12119402, дата і час реєстрації заяви: 01.07.2015 14:49:31, заявник: Публічне акціонерне товариство "Акціонерна компанія "Київводоканал"

Актуальна інформація про державну реєстрацію іншого речового права

Номер запису про інше речове право: 10237430

Дата, час державної реєстрації:	01.07.2015 14:49:31
Державний реєстратор:	приватний нотаріус Кравченко Наталія Петрівна, Київський міський нотаріальний округ, м.Київ
Підстава виникнення іншого речового права:	Договір оренди земельної ділянки, серія та номер: 157, виданий 30.06.2015, видавник: Кравченко Н.П., приватний нотаріус Київського міського нотаріального округу
Підстава внесення запису:	Рішення про державну реєстрацію прав та їх обтяжень, індексний номер: 22501639 від 01.07.2015 14:54:33
Вид іншого речового права:	право оренди земельної ділянки
Зміст, характеристика іншого речового права:	Згідно рішення Київської міської ради від 16.02.2012 року № 165/7502, Договору оренди земельної ділянки, посвідченого Кравченко Н.П., приватним нотаріусом Київського міського нотаріального округу, 30.06.2015 року за реєстровим №157 Строк дії: 30.06.2025, з правом передачі в піднайм (суборенду), додаткові відомості: Річна орендна плата за Земельну ділянку встановлюється у розмірі 3 % від її нормативної грошової оцінки. Відповідно до витягу з технічної документації Головного управління Держземагентства у м. Києві Державного агентства земельних ресурсів України від 01.04.2015 року № 3754 нормативна грошова оцінка Земельної ділянки становить 54129006 грн. та 92 коп.
Відомості про суб'єкта іншого речового права:	**Орендодавець: Київська міська рада**, Територіальна громада, код ЄДРПОУ: 22883141, країна реєстрації: Україна **Орендар: Публічне акціонерне товариство "Акціонерна компанія "Київводоканал"**, код ЄДРПОУ: 03327664, країна

ЕКВ 012103

реєстрації: Україна

Відомості про об'єкт іншого речового права

Опис об'єкта іншого речового права	Земельна ділянка з наступними характеристиками: місце розташування - вул. Дніпроводська 1-а в Оболонському районі м. Києва, розмір - 27.6483 га, цільове призначення - для експлуатації та обслуговування будівель і споруд Дніпровської насосної станції, кадастровий номер - 8000000000:78:138:0017

Відомості про об'єкт нерухомого майна

Реєстраційний номер об'єкта нерухомого майна: 669067280000

Об'єкт нерухомого майна:	земельна ділянка
Адреса:	м.Київ, вулиця Дніпроводська, земельна ділянка 1-а
Кадастровий номер:	8000000000:78:138:0017
Цільове призначення:	для експлуатації та обслуговування будівель і споруд Дніпровської насосної станції

Витяг сформував:	Кравченко Н.П.
Державний реєстратор:	Кравченко Н.П.
Підпис:	

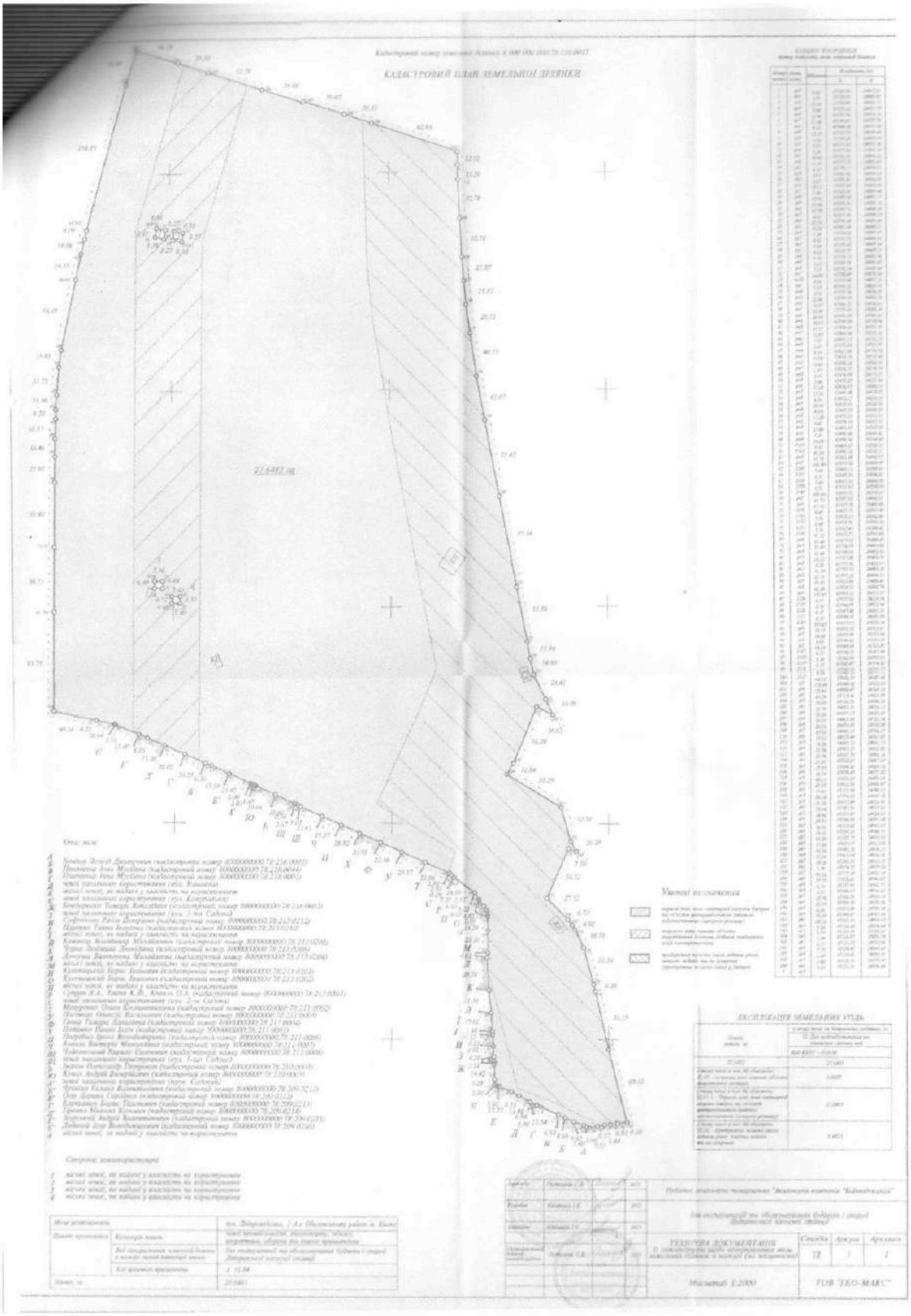
КАДАСТРОВИЙ ПЛАН ЗЕМЕЛЬНОЇ ДІЛЯНКИ
Умовні позначення
Масштаб 1:2000
ТОВ "ГЕО-МАКС"

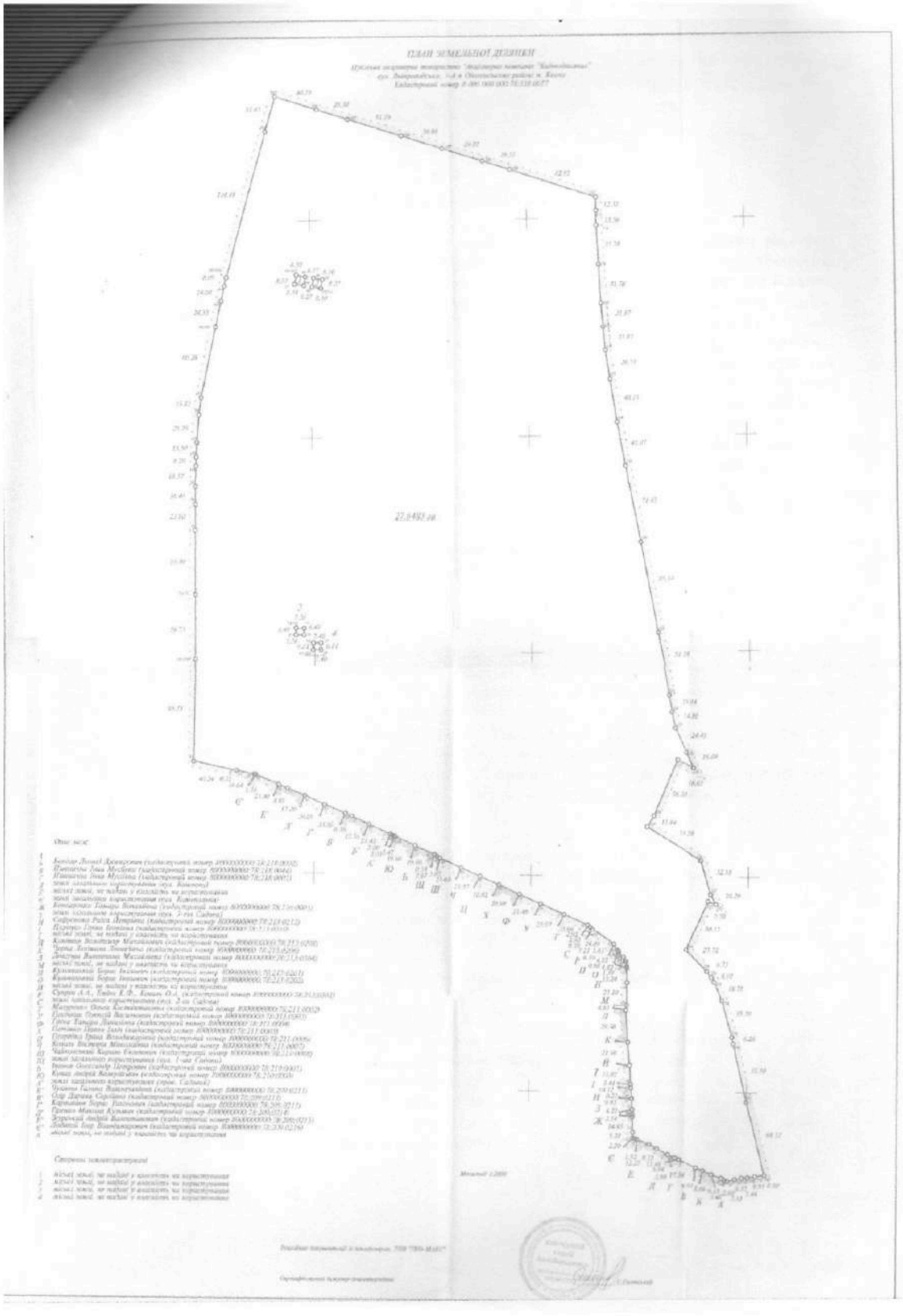
ПЛАН ЗЕМЕЛЬНОЇ ДІЛЯНКИ
27,0493 га

УКРАЇНА UKRAINE

ДОГОВІР
оренди земельної ділянки

Місто Київ, тридцятого червня дві тисячі п'ятнадцятого року.

Київська міська рада, код платника податків згідно з Єдиним державним реєстром підприємств та організацій України 22883141, місцезнаходження: м. Київ, вул. Хрещатик, буд. 36, – далі у тексті – **«Орендодавець»**, в особі **Київського міського голови Кличка Віталія Володимировича**, зареєстрованого за адресою: м. Київ, б-р. Л.Українки, буд. 21, кв. 8, який діє на підставі ст. 42 Закону України „Про місцеве самоврядування в Україні" від 21 травня 1997 року № 280/97-ВР та Постанови Київської міської виборчої комісії від 03 червня 2014 року № 2855, – з однієї сторони, та **Публічне акціонерне товариство „Акціонерна компанія „Київводоканал"**, код платника податків згідно з Єдиним державним реєстром підприємств та організацій України 03327664, місцезнаходження: м. Київ, вул. Лейпцизька, буд. 1-А, – далі у тексті – **„Орендар"**, в особі Голови правління - генерального директора **Білика Андрія Олексійовича**, зареєстрованого за адресою: м. Київ, вул. Цвєтаєвої, буд. 8б, кв. 45, який діє на підставі Статуту (нова редакція), зареєстрованого Печерською районною у місті Києві державною адміністрацією 29.04.2011 року, номер запису 10701050039000824, – з другої сторони, уклали договір оренди земельної ділянки (далі у тексті – Договір) про нижченаведене:

1. Предмет Договору

1.1. Орендодавець, на підставі рішення Київської міської ради від 16.02.2012 року № 165/7502, за Актом приймання-передачі передає, а Орендар приймає в оренду *(строкове платне користування)* земельну ділянку (далі – об'єкт оренди або Земельна ділянка), визначену цим Договором.

Земельна ділянка, яка є об'єктом оренди, належить до земель комунальної власності територіальної громади міста Києва на підставі Закону України від 06.09.2012 року № 5245-VI „Про внесення змін до деяких законодавчих актів України щодо розмежування земель державної та комунальної власності".

Реєстрація права власності об'єкта оренди здійснюється згідно з Законом України від 14.05.2013 року № 233-VII „Про внесення змін до деяких законів України щодо вдосконалення порядку державної реєстрації речових прав на земельні ділянки державної та комунальної власності у зв'язку з їх розмежуванням" одночасно з державною реєстрацією права оренди.

2. Об'єкт оренди

2.1. Об'єктом оренди відповідно до цього Договору є Земельна ділянка з наступними характеристиками:

- місце розташування – вул. Дніпроводська, 1-а в Оболонському районі м. Києва;
- розмір – 6,3831 (шість цілих три тисячі вісімсот тридцять одна десятитисячна) га;
- цільове призначення – для експлуатації та обслуговування будівель і споруд Дніпровської насосної станції;
- кадастровий номер – 8000000000:78:196:0046.

2.2. Відповідно до витягу з технічної документації Головного управління Держземагентства у м. Києві Державного агентства земельних ресурсів України від 01.04.2015 року № 3755 нормативна грошова оцінка Земельної ділянки становить 11092523 (одинадцять мільйонів дев'яносто дві тисячі п'ятсот двадцять три) грн. та 54 коп.

2.3. Земельна ділянка, яка передається в оренду, не має недоліків, які можуть перешкоджати її ефективному використанню.

НАМ 258122

1

Увага! Бланк містить багатоступеневий захист від підроблення.

МІНІСТЕРСТВО ЮСТИЦІЇ УКРАЇНИ

3. Строк дії Договору

3.1. Договір укладено на 10 (десять) років.

4. Орендна плата

4.1. Визначена цим Договором орендна плата за Земельну ділянку становить платіж, який Орендар самостійно розраховує та вносить Орендодавцеві за користування Земельною ділянкою у грошовій формі.

4.2. Річна орендна плата за Земельну ділянку встановлюється у розмірі 3 (трьох) відсотків від її нормативної грошової оцінки. Обчислення розміру орендної плати за Земельну ділянку здійснюється з урахуванням цільового призначення та коефіцієнтів індексації, визначених законодавством.

4.3. Розмір орендної плати може змінюватись за згодою сторін шляхом прийняття відповідного рішення Київською міською радою, внесення змін до цього Договору та з урахуванням п.п. 4.4. даного Договору.

4.4. Розмір орендної плати змінюється шляхом прийняття відповідного рішення Київською міською радою, якщо орендна ставка визначена у п.п.4.2. Договору нижча, ніж мінімальна орендна ставка визначена чинним законодавством України. Після прийняття відповідного рішення Київської міської ради та доведення даного рішення до Орендаря для ознайомлення, Орендар зобов'язаний сплачувати орендну плату відповідно до нової орендної ставки.

4.5. Зміна нормативної грошової оцінки Земельної ділянки та її індексація проводиться без внесення змін та доповнень до цього Договору у порядку та у випадках, передбачених законодавством України.

4.6. Орендна плата вноситься Орендарем рівними частками за податковий (звітний) період, який дорівнює календарному місяцю, щомісячно протягом тридцяти календарних днів, наступних за останнім календарним днем звітного (податкового) місяця на рахунок 33210812700006, код 13050200 у ГУ ДКСУ у м. Києві, код банку 820019. Одержувач: УДКСУ в Оболонському районі м. Києва, код ЄДРПОУ 38002491. Питання сплати податку на додану вартість та інших податкових платежів, що пов'язані з виконанням Договору, вирішуються Орендарем в установленому законодавством України порядку.

4.7. Зміна отримувача орендної плати та його банківських реквізитів може здійснюватися Орендодавцем в одностороньому порядку і не потребує внесення змін до цього Договору. Орендар зобов'язується уточнювати банківські реквізити і назву отримувача орендної плати.

4.8. Розмір орендної плати переглядається у разі зміни умов господарювання, передбачених Договором, зміни розмірів земельного податку, зміни мінімального розміру орендної плати, підвищення цін і тарифів, зміни коефіцієнтів індексації, визначених законодавством, погіршення стану орендованої Земельної ділянки не з вини Орендаря, що підтверджено документами, та у інших випадках, передбачених законом, за згодою сторін, але не частіше, ніж один раз у рік. Після прийняття відповідного рішення Київської міської ради Орендар зобов'язаний сплачувати орендну плату відповідно до нової орендної ставки.

4.9. За несвоєчасне внесення орендної плати справляється пеня в розмірі 120 (ста двадцяти) відсотків річних облікової ставки Національного банку України, діючої на день виникнення такого боргу або на день його (його частини) погашення, при цьому для розрахунку використовується більша із зазначених ставок. Розрахунок пені здійснюється на дату погашення суми боргу (частини боргу) за кожний календарний день прострочення платежу, включаючи день такого погашення.

4.10. У випадку викупу даної Земельної ділянки Орендарем, Орендар зобов'язаний сплачувати орендну плату до моменту державної реєстрації права власності на дану Земельну ділянку.

УКРАЇНА UKRAINE

4.11. У випадку відчуження об'єкта нерухомого майна, що належало Орендарю та розташоване на Земельній ділянці, Орендар зобов'язаний сплачувати орендну плату до оформлення відповідного права на дану Земельну ділянку новим власником даного нерухомого майна.

4.12. Контроль за правильністю обчислення і справляння орендної плати, нарахування пені за несвоєчасну сплату орендної плати та її стягнення здійснює орган доходів і зборів за місцезнаходженням Земельної ділянки.

5. Умови використання та обмеження (обтяження) щодо використання Земельної ділянки

5.1. Умови збереження стану об'єкта оренди:

- на Земельній ділянці не дозволяється діяльність, не пов'язана з цільовим призначенням Земельної ділянки. Зміна цільового призначення Земельної ділянки можлива лише в разі прийняття Київською міською радою рішення про затвердження проекту землеустрою щодо відведення Земельної ділянки у зв'язку зі зміною цільового призначення Земельної ділянки та внесення відповідних змін до Договору. Роботи по розробці проекту землеустрою щодо відведення сплачує Орендар.

5.2. Згідно з витягом з Державного земельного кадастру про земельну ділянку, сформованим 09.06.2015 року за № НВ-8000183912015, на Земельну ділянку (її частини) зареєстровані наступні обмеження у використанні:

5.2.1. Вид обмеження – охоронна зона навколо (вздовж) об'єкта енергетичної системи – на частину Земельної ділянки площею 2,3314 га; підстава для виникнення обмеження – Закон України від 09.07.2010 року № 2480-VI „Про землі енергетики та правовий режим спеціальних зон енергетичних об'єктів"; строк дії обмеження – безстроково.

5.2.2. Вид обмеження – санітарно-захисна зона навколо об'єкта – на Земельну ділянку площею 6,3830 га; підстава для виникнення обмеження – Наказ Міністерства охорони здоров'я України від 19.06.1996 року № 173 „Про затвердження Державних санітарних правил планування та забудови населених пунктів"; строк дії обмеження – безстроково.

5.2.3. Вид обмеження – другий пояс зони санітарної охорони джерел та об'єктів централізованого питного водопостачання (обмеження) – на Земельну ділянку площею 6,3830 га; підстава для виникнення обмеження – постанова Кабінету Міністрів України від 18.12.1998 року № 2024 „Про правовий режим зон санітарної охорони водних об'єктів"; строк дії обмеження – безстроково.

5.3. Сервітути, обтяження та права третіх осіб щодо Земельної ділянки на день підписання цього Договору відсутні.

6. Умови і строки передачі Земельної ділянки в оренду

6.1. Передача Земельної ділянки здійснюється за Актом приймання-передачі об'єкта оренди в момент укладення цього Договору.

6.2. Право на оренду Земельної ділянки виникає з моменту державної реєстрації цього права.

7. Умови повернення Земельної ділянки

7.1. Після припинення дії договору Орендар повертає Орендодавцеві Земельну ділянку у стані, не гіршому порівняно з тим, у якому він одержав її в оренду.

Орендодавець у разі погіршення корисних властивостей орендованої Земельної ділянки, пов'язаних із зміною її стану, має право на відшкодування збитків у розмірі, визначеному сторонами. Якщо сторонами не досягнуто згоди про розмір відшкодування збитків, спір розв'язується у судовому порядку.

НАМ 258123

Увага! Бланк містить багатоступеневий захист від підроблення.
МІНІСТЕРСТВО ЮСТИЦІЇ УКРАЇНИ

8. Права та обов'язки Сторін

8.1. Орендодавець має право вимагати від Орендаря:

- використання Земельної ділянки за цільовим призначенням згідно з цим Договором;
- своєчасного внесення орендної плати;
- дострокового розірвання цього Договору;
- відшкодування понесених збитків, в тому числі неотриманих доходів, відповідно до чинного законодавства у разі розірвання цього Договору.

8.2. Орендодавець зобов'язаний:

- повідомити в письмовій формі Орендаря про намір продати Земельну ділянку третій особі із зазначенням її ціни та інших умов, на яких вона продається;
- не вчиняти дій, які б перешкоджали Орендарю користуватися Земельною ділянкою;
- передати в користування Земельну ділянку у стані, що відповідає умовам цього Договору.

8.3. Орендар має право:

- самостійно господарювати на землі з дотриманням вимог чинного законодавства України та умов цього Договору;
- за письмовою згодою Орендодавця зводити в установленому законодавством порядку жилі, виробничі, культурно-побутові та інші будівлі і споруди;
- у разі розірвання цього Договору, за погодженням сторін, має право вимагати відшкодування нанесених збитків відповідно до чинного законодавства;
- після закінчення строку, на який було укладено цей Договір, при умові належного виконання обов'язків відповідно до умов цього Договору, Орендар має за інших рівних умов переважне право на поновлення Договору;
- переважне право на купівлю Земельної ділянки у разі її продажу.

8.4. Орендар зобов'язаний:

- приступати до використання Земельної ділянки в строк, встановлений цим Договором, та після підписання цього Договору і Акта приймання-передачі Земельної ділянки та державної реєстрації права оренди даної Земельної ділянки;
- використовувати Земельну ділянку відповідно до її цільового призначення;
- своєчасно вносити орендну плату;
- при зміні функціонального використання об'єкта нерухомості, що розташований на Земельній ділянці, у десятиденний термін в письмовій формі замовити у Головному управлінні Держземагентства у м. Києві Державного агентства земельних ресурсів України витяг з технічної документації про нову нормативну грошову оцінку Земельної ділянки або її частини з урахуванням зазначених змін та після одержання цього витягу передати його до органу доходів і зборів за місцезнаходженням Земельної ділянки, копію витягу, засвідчену печаткою та підписом керівника Орендаря, передати до Департаменту земельних ресурсів виконавчого органу Київської міської ради (Київської міської державної адміністрації) або до Київської міської ради;
- письмово повідомити Орендодавця про відчуження об'єктів (їх частин), що розташовані на Земельній ділянці і належать Орендарю, протягом десяти днів з моменту вчинення відповідного правочину, а також повідомити про наміри подальшого використання Земельної ділянки. У випадку, якщо Орендар має намір припинити право користування Земельною ділянкою (її частиною), цей Договір розривається за згодою сторін, або до цього Договору вносяться відповідні зміни при виникненні відповідного права на землю у нового власника об'єктів, які були відчужені;
- забезпечити вільний доступ до Земельної ділянки представнику контролюючих органів;
- повернути Земельну ділянку Орендодавцю у стані, придатному для її подальшого використання після припинення дії цього Договору;
- у строки, встановлені чинним законодавством, звітувати перед органом доходів і зборів за місцезнаходженням Земельної ділянки про сплату орендної плати;

УКРАЇНА UKRAINE

- забезпечити вільний доступ для прокладання нових, ремонту та експлуатації існуючих інженерних мереж і споруд, розміщених у межах Земельної ділянки;
- питання майнових відносин вирішувати в установленому порядку;
- питання пайової участі вирішити відповідно до рішення Київської міської ради від 29.12.2011 року № 1100/7336 „Про бюджет міста Києва на 2012 рік";
- Земельну ділянку, обмежену санітарно-захисною зоною базисного складу хлору, використовувати відповідно до пункту 2 статті 114 Земельного кодексу України;
- у разі необхідності проведення реконструкції чи нового будівництва питання оформлення дозвільної та проектно-кошторисної документації вирішувати відповідно до законодавства України;
- виконати вимоги, викладені в листі Головного управління земельних ресурсів виконавчого органу Київської міської ради (Київської міської державної адміністрації) від 22.11.2011 року № 05-7622;
- у п'ятиденний строк після державної реєстрації права оренди Земельної ділянки надати копію цього Договору до органу доходів і зборів за місцезнаходженням Земельної ділянки.

8.5. Право на оренду Земельної ділянки державної або комунальної власності не може бути відчужено її Орендарем іншим особам, внесено до статутного капіталу, передано у заставу.

8.6. Сторони також мають інші права і несуть інші обов'язки, визначені законодавством України.

9. Ризик випадкового знищення або пошкодження об'єкта оренди чи його частини

Ризик випадкового знищення або пошкодження об'єкта оренди чи його частини несе Орендар.

10. Страхування об'єкта оренди

Сторони домовилися про те, що Орендар має право застрахувати об'єкт оренди.

11. Зміна умов Договору та припинення і поновлення Договору

11.1.Всі зміни та/або доповнення до цього Договору вносяться за згодою сторін. Згодою або запереченням Орендодавця на зміни та/або доповнення до цього Договору, є його рішення, прийняте в установленому законодавством порядку.

11.2. Витрати, пов'язані з внесенням зміни та/або доповнення до цього Договору, сплачує Орендар.

11.3.Договір оренди припиняється в разі:
- закінчення строку, на який його було укладено;
- викупу Земельної ділянки для суспільних потреб та примусового відчуження Земельної ділянки з мотивів суспільної необхідності в порядку, встановленому законодавством України;
- поєднання в одній особі власника Земельної ділянки та Орендаря;
- ліквідації юридичної особи – Орендаря;
- набуття права власності на об'єкти нерухомості, що розташовані на орендованій іншою особою Земельній ділянці. В даному випадку в договорі про відчуження об'єктів нерухомості, що розташовані на Земельній ділянці, що є предметом цього Договору визначається суб'єкт (Орендар за цим Договором або новий власник об'єктів нерухомості), який сплачує орендну плату відповідно до розмірів встановлених цим Договором та несе відповідальність за зобов'язаннями передбаченими цим Договором для Орендаря, до моменту оформлення новим власником нерухомості відповідного права на дану Земельну ділянку.

Договір припиняється також в інших випадках, передбачених законом.

11.4. Припинення Договору шляхом розірвання.

НАМ 258124

Увага! Бланк містить багатоступеневий захист від підроблення.
МІНІСТЕРСТВО ЮСТИЦІЇ УКРАЇНИ

Договір може бути розірваний:
- за взаємною згодою сторін;
- за рішенням суду, в порядку, встановленому законом;
- у разі необхідності використання Земельної ділянки для суспільних потреб у порядку, встановленому законодавством;
- в односторонньому порядку за ініціативою Орендодавця, із звільненням Орендодавця від відповідальності, згідно з Господарським кодексом України, в разі, коли Орендар використовує Земельну ділянку способами, які суперечать екологічним вимогам, не за цільовим призначенням, систематично (протягом півроку) не сплачує орендну плату, здійснення без згоди Орендодавця відчуження права користування Земельною ділянкою третім особам.

11.5. Договір може бути достроково розірваний у разі невиконання або неналежного виконання Орендарем обов'язків, визначених у п.п. 5.1. та 8.4. цього Договору.

11.6. Розірвання цього Договору здійснюється в установленому законом порядку.

11.7. Поновлення Договору:
- Після закінчення строку, на який було укладено цей Договір, Орендар, за умови належного виконання своїх обов'язків, має за інших рівних умов переважне право на поновлення Договору. У цьому разі Орендар повинен не пізніше, ніж за 3 (три) місяці до закінчення строку дії Договору повідомити письмово Орендодавця про намір продовжити його дію та сплачувати орендну плату за період від дня закінчення дії цього Договору до дня поновлення його дії у порядку та у розмірах, встановлених цим Договором.
- У разі поновлення Договору на новий строк його умови можуть бути змінені за згодою сторін.

11.8. У разі припинення або розірвання цього Договору Орендар зобов'язаний повернути Орендодавцеві Земельну ділянку на умовах, визначених цим Договором. У разі невиконання Орендарем обов'язку щодо умов повернення Орендодавцеві Земельної ділянки Орендар зобов'язаний відшкодувати Орендодавцеві завдані збитки.

11.9. Перехід права власності на орендовану Земельну ділянку до третьої особи, а також реорганізація юридичної особи – Орендаря не є підставою для зміни умов або розірвання Договору.

12. Відповідальність сторін за невиконання або неналежне виконання Договору та вирішення спорів

12.1. У разі невиконання своїх зобов'язань за цим Договором Сторони несуть відповідальність, визначену цим Договором та законодавством.

12.2. У разі невиконання Орендарем умов цього Договору та обов'язків, передбачених законодавством України, Договір може бути достроково розірваний.

12.3. Сторона, яка порушила зобов'язання, звільняється від відповідальності, якщо вона доведе, що це порушення сталося не з її вини.

12.4. Усі спори, що пов'язані із виконанням умов цього Договору, вирішуються судами України при неможливості досудового врегулювання спорів, що виникають при виконанні умов цього Договору.

13. Суборенда Земельної ділянки

13.1. Орендар має право передати Земельну ділянку або її частину у суборенду в порядку встановленому чинним законодавством України.

13.2. Умови договору суборенди Земельної ділянки повинні обмежуватися умовами даного Договору і не суперечити йому.

14. Прикінцеві положення

14.1. Договір набуває чинності з моменту його нотаріального посвідчення.

14.2. Витрати, пов'язані з нотаріальним посвідченням цього договору, сплачує Орендар.

УКРАЇНА UKRAINE

14.3. Цей Договір складений у трьох примірниках. Один примірник – для зберігання у Орендаря, один – для Орендодавця (знаходиться на зберіганні у Департаменті земельних ресурсів виконавчого органу Київської міської ради (Київської міської державної адміністрації), один – для зберігання у нотаріуса.

14.4. Невід'ємною частиною цього Договору є:

- план Земельної ділянки;
- кадастровий план Земельної ділянки;
- акт визначення меж Земельної ділянки в натурі (на місцевості);
- акт приймання-передачі Земельної ділянки.

14.5. Сторонам нотаріусом роз'яснено зміст ст. 125 Земельного кодексу України.

ПІДПИСИ СТОРІН

ОРЕНДОДАВЕЦЬ **Київський міський голова**	**ОРЕНДАР** **Голова Правління - генеральний директор**
КИЇВСЬКА МІСЬКА РАДА УКРАЇНА	А. Бомко

Місто Київ, Україна тридцятого червня дві тисячі п'ятнадцятого року.

Цей договір посвідчено мною, ***Кравченко Н.П.,*** *приватним нотаріусом Київського міського нотаріального округу.*

Договір підписано сторонами у моїй присутності.

Особи громадян, які підписали договір, встановлено, їх дієздатність, а також правоздатність та дієздатність ***Київської міської ради, Публічного акціонерного товариства „Акціонерна компанія „Київводоканал",*** *та повноваження їх представників на підписання* ***Київській міській раді*** *земельної ділянки, яка передається в оренду, перевірено.*

Зареєстровано в реєстрі № 155

Стягнуто плати за обмін майном.

Приватний нотаріус

Київський міський нотаріальний округ Кравченко Наталія Петрівна

НАМ 258125

7

Увага! Бланк містить багатоступеневий захист від підроблення.

МІНІСТЕРСТВО ЮСТИЦІЇ УКРАЇНИ

ВИТЯГ

з Державного реєстру речових прав на нерухоме майно про реєстрацію іншого речового права

Індексний номер витягу:	39885005
Дата, час формування:	01.07.2015 10:22:48
Витяг надав:	приватний нотаріус Кравченко Наталія Петрівна, Київський міський нотаріальний округ, м.Київ
Підстава надання витягу:	заява з реєстраційним номером: 12107182, дата і час реєстрації заяви: 01.07.2015 09:06:22, заявник: Публічне акціонерне товариство "Акціонерна компанія "Київводоканал"

Актуальна інформація про державну реєстрацію іншого речового права

Номер запису про інше речове право: 10229957

Дата, час державної реєстрації:	01.07.2015 09:06:22
Державний реєстратор:	приватний нотаріус Кравченко Наталія Петрівна, Київський міський нотаріальний округ, м.Київ
Підстава виникнення іншого речового права:	Договір оренди земельної ділянки, серія та номер: 155, виданий 30.06.2015, видавник: приватний нотаріус Київського міського нотаріального округу Кравченко Н.П.
Підстава внесення запису:	Рішення про державну реєстрацію прав та їх обтяжень, індексний номер: 22485307 від 01.07.2015 10:10:57
Вид іншого речового права:	право оренди земельної ділянки
Зміст, характеристика іншого речового права:	Згідно рішення Київської міської ради від 16.02.2012 року № 165/7502. Договору оренди земельної ділянки, посвідченого Кравченко Н.П., приватним нотаріусом Київського міського нотаріального округу, 30.06.2015 року за реєстровим №155 Строк дії: 30.06.2025, з правом передачі в піднайм (суборенду). додаткові відомості: Річна орендна плата за Земельну ділянку встановлюється у розмірі 3 % від її нормативної грошової оцінки. Відповідно до витягу з технічної документації Головного управління Держземагентства у м. Києві Державного агентства земельних ресурсів України від 01.04.2015 року № 3755 нормативна грошова оцінка Земельної ділянки становить 11092523 грн. та 54 коп.
Відомості про суб'єкта іншого речового права:	**Орендодавець: Київська міська рада**, Територіальна громада, код ЄДРПОУ: 22883141, країна реєстрації: Україна **Орендар: Публічне акціонерне товариство "Акціонерна компанія "Київводоканал"**, код ЄДРПОУ: 03327664, країна

ЕКВ 012076

реєстрації: Україна

Відомості про об'єкт іншого речового права

Опис об'єкта іншого речового права	Земельна ділянка з наступними характеристиками: місце розташування - вул. Дніпроводська, 1-а в Оболонському районі м. Києва, розмір - 6,3831 га, цільове призначення - для експлуатації та обслуговування будівель і споруд Дніпровської насосної станції, кадастровий номер - 8000000000:78:196:0046

Відомості про об'єкт нерухомого майна

Реєстраційний номер об'єкта нерухомого майна: 669118580000

Об'єкт нерухомого майна:	земельна ділянка
Адреса:	м.Київ, вулиця Дніпроводська, земельна ділянка 1-а
Кадастровий номер:	8000000000:78:196:0046
Цільове призначення:	для експлуатації та обслуговування будівель і споруд Дніпровської насосної станції

Витяг сформував: Кравченко Н.П.

Державний реєстратор: Кравченко Н.П.

Підпис:

ПЛАН ЗЕМЕЛЬНОЇ ДІЛЯНКИ

Публічне акціонерне товариство "Акціонерна компанія "Київводоканал"
вул. Дніпроводська, 1-А в Оболонському районі м. Києва
Кадастровий номер 8 000 000 000:78:196:0046

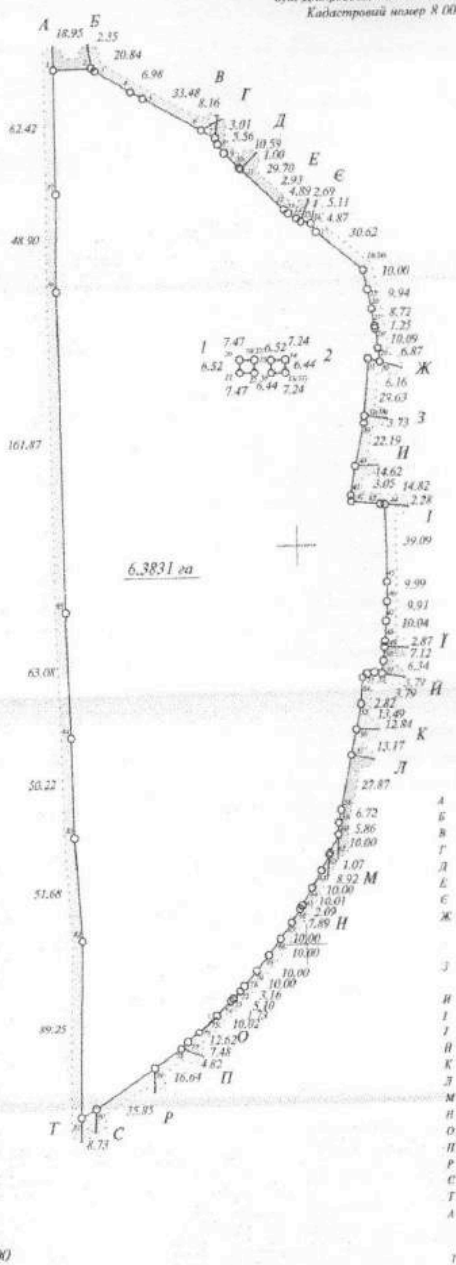

Опис меж

А	*землі загального користування (вул. 22-га Садова)*
Б	*міські землі, не надані у власність чи користування*
В	*землі загального користування (вул. 21-а Садова)*
Г	*Судак Ганна Михайлівна (кадастровий номер 8000000000:78:210:0186)*
Д	*Лихова Олена Павлівна (кадастровий номер 8000000000:78:210:0145)*
Е	*землі загального користування (вул. 20-та Садова)*
Є	*міські землі, не надані у власність чи користування*
Ж	*Релігійна громада "Євангельська місія" в Оболонському районі м.Києва християнської пресвітеріанської церкви (кадастровий номер 8000000000:78:229:0003)*
З	*Болдак Юлія Василівна, Курська Мирослава Василівна (кадастровий номер 8000000000:78:229:0002)*
И	*Федчук Володимир Миколайович (кадастровий номер 8000000000:78:229:0009)*
І	*міські землі, не надані у власність чи користування*
Ї	*землі загального користування (вул. 17-та Садова)*
Й	*Гапреєнко Марія Дмитріївна (кадастровий номер 8000000000:78:230:0001)*
К	*Яковенко Марія Іванівна (кадастровий номер 8000000000:78:230:0002)*
Л	*Котишевський Олександр Григорович (кадастровий номер 8000000000:78:230:0013)*
М	*землі загального користування (вул. 18-та Садова)*
Н	*міські землі, не надані у власність чи користування*
О	*Цесаренко Олексій Григорович (кадастровий номер 8000000000:78:257:0001)*
П	*міські землі, не надані у власність чи користування*
Р	*Шачмський Сергій Петрович (кадастровий номер 8000000000:78:256:0001)*
С	*землі загального користування (вул. 1-ша Продольна)*
Т	*міські землі, не надані у власність чи користування*
А	

Сторонні землекористувачі

1	*міські землі, не надані у власність чи користування*
2	*міські землі, не надані у власність чи користування*

Масштаб 1:2000

Розробник документації із землеустрою: ТОВ "ГЕО-МАКС"

Сертифікований інженер-землевпорядник _____ *С.Скотський*

УКРАЇНА UKRAINE

ДОГОВІР
оренди земельної ділянки

Місто Київ, тридцятого червня дві тисячі п'ятнадцятого року.

Київська міська рада, код платника податків згідно з Єдиним державним реєстром підприємств та організацій України 22883141, місцезнаходження: м. Київ, вул. Хрещатик, буд. 36, – далі у тексті – **«Орендодавець»**, в особі **Київського міського голови Кличка Віталія Володимировича**, зареєстрованого за адресою: м. Київ, б-р. Л.Українки, буд. 21, кв. 8, який діє на підставі ст. 42 Закону України „Про місцеве самоврядування в Україні" від 21 травня 1997 року № 280/97-ВР та Постанови Київської міської виборчої комісії від 03 червня 2014 року № 2855, – з однієї сторони, та **Публічне акціонерне товариство „Акціонерна компанія „Київводоканал"**, код платника податків згідно з Єдиним державним реєстром підприємств та організацій України 03327664, місцезнаходження: м. Київ, вул. Лейпцизька, буд. 1-А, – далі у тексті – **„Орендар"**, в особі Голови правління - генерального директора **Білика Андрія Олексійовича**, зареєстрованого за адресою: м. Київ, вул. Цветаєвої, буд. 8б, кв. 45, який діє на підставі Статуту (нова редакція), зареєстрованого Печерською районною у місті Києві державною адміністрацією 29.04.2011 року, номер запису 10701050039000824, – з другої сторони, уклали договір оренди земельної ділянки (далі у тексті – Договір) про нижченаведене:

1. Предмет Договору

1.1. Орендодавець, на підставі рішення Київської міської ради від 16.02.2012 року № 165/7502, за Актом приймання-передачі передає, а Орендар приймає в оренду *(строкове платне користування)* земельну ділянку (далі – об'єкт оренди або Земельна ділянка), визначену цим Договором.

Земельна ділянка, яка є об'єктом оренди, належить до земель комунальної власності територіальної громади міста Києва на підставі Закону України від 06.09.2012 року № 5245-VI „Про внесення змін до деяких законодавчих актів України щодо розмежування земель державної та комунальної власності".

Реєстрація права власності об'єкта оренди здійснюється згідно з Законом України від 14.05.2013 року № 233-VII „Про внесення змін до деяких законів України щодо вдосконалення порядку державної реєстрації речових прав на земельні ділянки державної та комунальної власності у зв'язку з їх розмежуванням" одночасно з державною реєстрацією права оренди.

2. Об'єкт оренди

2.1. Об'єктом оренди відповідно до цього Договору є Земельна ділянка з наступними характеристиками:

- місце розташування – вул. Дніпроводська, 1-а в Оболонському районі м. Києва;
- розмір – 0,3620 (нуль цілих три тисячі шістсот двадцять десятитисячних) га;
- цільове призначення – для експлуатації та обслуговування будівель і споруд Дніпровської насосної станції;
- кадастровий номер – 8000000000:78:209:0080.

2.2. Відповідно до витягу з технічної документації Головного управління Держземагентства у м. Києві Державного агентства земельних ресурсів України від 01.04.2015 року № 3757 нормативна грошова оцінка Земельної ділянки становить 692786 (шістсот дев'яносто дві тисячі сімсот вісімдесят шість) грн. та 54 коп.

2.3. Земельна ділянка, яка передається в оренду, не має недоліків, що можуть перешкоджати її ефективному використанню.

НАМ 258138

Увага! Бланк містить багатоступеневий захист від підробки
МІНІСТЕРСТВО ЮСТИЦІЇ УКРАЇНИ

3. Строк дії Договору

3.1. Договір укладено на 10 (десять) років.

4. Орендна плата

4.1. Визначена цим Договором орендна плата за Земельну ділянку становить платіж, який Орендар самостійно розраховує та вносить Орендодавцеві за користування Земельною ділянкою у грошовій формі.

4.2. Річна орендна плата за Земельну ділянку встановлюється у розмірі 3 (трьох) відсотків від її нормативної грошової оцінки. Обчислення розміру орендної плати за Земельну ділянку здійснюється з урахуванням цільового призначення та коефіцієнтів індексації, визначених законодавством.

4.3. Розмір орендної плати може змінюватись за згодою сторін шляхом прийняття відповідного рішення Київською міською радою, внесення змін до цього Договору та з урахуванням п.п. 4.4. даного Договору.

4.4. Розмір орендної плати змінюється шляхом прийняття відповідного рішення Київською міською радою, якщо орендна ставка визначена у п.п.4.2. Договору нижча, ніж мінімальна орендна ставка визначена чинним законодавством України. Після прийняття відповідного рішення Київської міської ради та доведення даного рішення до Орендаря для ознайомлення, Орендар зобов'язаний сплачувати орендну плату відповідно до нової орендної ставки.

4.5. Зміна нормативної грошової оцінки Земельної ділянки та її індексація проводиться без внесення змін та доповнень до цього Договору у порядку та у випадках, передбачених законодавством України.

4.6. Орендна плата вноситься Орендарем рівними частками за податковий (звітний) період, який дорівнює календарному місяцю, щомісячно протягом тридцяти календарних днів, наступних за останнім календарним днем звітного (податкового) місяця на рахунок 33210812700006, код 13050200 у ГУ ДКСУ у м. Києві, код банку 820019. Одержувач: УДКСУ в Оболонському районі м. Києва, код ЄДРПОУ 38002491. Питання сплати податку на додану вартість та інших податкових платежів, що пов'язані з виконанням Договору, вирішуються Орендарем в установленому законодавством України порядку.

4.7. Зміна отримувача орендної плати та його банківських реквізитів може здійснюватися Орендодавцем в односторонньому порядку і не потребує внесення змін до цього Договору. Орендар зобов'язується уточнювати банківські реквізити і назву отримувача орендної плати.

4.8. Розмір орендної плати переглядається у разі зміни умов господарювання, передбачених Договором, зміни розмірів земельного податку, зміни мінімального розміру орендної плати, підвищення цін і тарифів, зміни коефіцієнтів індексації, визначених законодавством, погіршення стану орендованої Земельної ділянки не з вини Орендаря, що підтверджено документами, та у інших випадках, передбачених законом, за згодою сторін, але не частіше, ніж один раз у рік. Після прийняття відповідного рішення Київської міської ради Орендар зобов'язаний сплачувати орендну плату відповідно до нової орендної ставки.

4.9. За несвоєчасне внесення орендної плати справляється пеня в розмірі 120 (ста двадцяти) відсотків річних облікової ставки Національного банку України, діючої на день виникнення такого боргу або на день його (його частини) погашення, при цьому для розрахунку використовується більша із зазначених ставок. Розрахунок пені здійснюється на дату погашення суми боргу (частини боргу) за кожний календарний день прострочення платежу, включаючи день такого погашення.

4.10. У випадку викупу даної Земельної ділянки Орендарем, Орендар зобов'язаний сплачувати орендну плату до моменту державної реєстрації права власності на дану Земельну ділянку.

4.11. У випадку відчуження об'єкта нерухомого майна, що належало Орендарю та розташоване на Земельній ділянці, Орендар зобов'язаний сплачувати орендну плату до оформлення відповідного права на дану Земельну ділянку новим власником даного нерухомого майна.
4.12. Контроль за правильністю обчислення і справляння орендної плати, нарахування пені за несвоєчасну сплату орендної плати та її стягнення здійснює орган доходів і зборів за місцезнаходженням Земельної ділянки.

5. Умови використання та обмеження (обтяження) щодо використання Земельної ділянки

5.1. Умови збереження стану об'єкта оренди:
- на Земельній ділянці не дозволяється діяльність, не пов'язана з цільовим призначенням Земельної ділянки. Зміна цільового призначення Земельної ділянки можлива лише в разі прийняття Київською міською радою рішення про затвердження проекту землеустрою щодо відведення Земельної ділянки у зв'язку зі зміною цільового призначення Земельної ділянки та внесення відповідних змін до Договору. Роботи по розробці проекту землеустрою щодо відведення сплачує Орендар.
5.2. Згідно з витягом з Державного земельного кадастру про земельну ділянку, сформованим 09.06.2015 року за № НВ-8000183972015, на Земельну ділянку (її частину) зареєстровані наступні обмеження у використанні:
5.2.1. Вид обмеження – охоронна зона навколо (вздовж) об'єкта енергетичної системи – на частину Земельної ділянки площею 0,1097 га; підстава для виникнення обмеження – Закон України від 09.07.2010 року № 2480-VI „Про землі енергетики та правовий режим спеціальних зон енергетичних об'єктів"; строк дії обмеження – безстроково.
5.2.2. Вид обмеження – другий пояс зони санітарної охорони джерел та об'єктів централізованого питного водопостачання (обмеження) – на Земельну ділянку площею 0,3620 га; підстава для виникнення обмеження – постанова Кабінету Міністрів України від 18.12.1998 року № 2024 „Про правовий режим зон санітарної охорони водних об'єктів"; строк дії обмеження – безстроково.
5.3. Сервітути, обтяження та права третіх осіб щодо Земельної ділянки на день підписання цього Договору відсутні.

6. Умови і строки передачі Земельної ділянки в оренду

6.1. Передача Земельної ділянки здійснюється за Актом приймання-передачі об'єкта оренди в момент укладення цього Договору.
6.2. Право на оренду Земельної ділянки виникає з моменту державної реєстрації цього права.

7. Умови повернення Земельної ділянки

7.1. Після припинення дії договору Орендар повертає Орендодавцеві Земельну ділянку у стані, не гіршому порівняно з тим, у якому він одержав її в оренду.
Орендодавець у разі погіршення корисних властивостей орендованої Земельної ділянки, пов'язаних із зміною її стану, має право на відшкодування збитків у розмірі, визначеному сторонами. Якщо сторонами не досягнуто згоди про розмір відшкодування збитків, спір розв'язується у судовому порядку.

8. Права та обов'язки Сторін

8.1. Орендодавець має право вимагати від Орендаря:
- використання Земельної ділянки за цільовим призначенням згідно з цим договором;
- своєчасного внесення орендної плати;
- дострокового розірвання цього Договору;

НАМ 258139

Увага! Бланк містить багатоступеневий захист від підроблення.
МІНІСТЕРСТВО ЮСТИЦІЇ УКРАЇНИ

- відшкодування понесених збитків, в тому числі неотриманих доходів, відповідно до чинного законодавства у разі розірвання цього Договору.

8.2. Орендодавець зобов'язаний:

- повідомити в письмовій формі Орендаря про намір продати Земельну ділянку третій особі із зазначенням її ціни та інших умов, на яких вона продається;
- не вчиняти дій, які б перешкоджали Орендарю користуватися Земельною ділянкою;
- передати в користування Земельну ділянку у стані, що відповідає умовам цього Договору.

8.3. Орендар має право:

- самостійно господарювати на землі з дотриманням вимог чинного законодавства України та умов цього Договору;
- за письмовою згодою Орендодавця зводити в установленому законодавством порядку жилі, виробничі, культурно-побутові та інші будівлі і споруди;
- у разі розірвання цього Договору, за погодженням сторін, має право вимагати відшкодування нанесених збитків відповідно до чинного законодавства;
- після закінчення строку, на який було укладено цей Договір, при умові належного виконання обов'язків відповідно до умов цього Договору, Орендар має за інших рівних умов переважне право на поновлення Договору;
- переважне право на купівлю Земельної ділянки у разі її продажу.

8.4. Орендар зобов'язаний:

- приступати до використання Земельної ділянки в строк, встановлений цим Договором, та після підписання цього Договору і Акта приймання-передачі Земельної ділянки та державної реєстрації права оренди даної Земельної ділянки;
- використовувати Земельну ділянку відповідно до її цільового призначення;
- своєчасно вносити орендну плату;
- при зміні функціонального використання об'єкта нерухомості, що розташований на Земельній ділянці, у десятиденний термін в письмовій формі замовити у Головному управлінні Держземагентства у м. Києві Державного агентства земельних ресурсів України витяг з технічної документації про нову нормативну грошову оцінку Земельної ділянки або її частини з урахуванням зазначених змін та після одержання цього витягу передати його до органу доходів і зборів за місцезнаходженням Земельної ділянки, копію витягу, засвідчену печаткою та підписом керівника Орендаря, передати до Департаменту земельних ресурсів виконавчого органу Київської міської ради (Київської міської державної адміністрації) або до Київської міської ради;
- письмово повідомити Орендодавця про відчуження об'єктів (їх частин), що розташовані на Земельній ділянці і належать Орендарю, протягом десяти днів з моменту вчинення відповідного правочину, а також повідомити про наміри подальшого використання Земельної ділянки. У випадку, якщо Орендар має намір припинити право користування Земельною ділянкою (її частиною), цей Договір розривається за згодою сторін, або до цього Договору вносяться відповідні зміни при виникненні відповідного права на землю у нового власника об'єктів, які були відчужені;
- забезпечити вільний доступ до Земельної ділянки представнику контролюючих органів;
- повернути Земельну ділянку Орендодавцю у стані, придатному для її подальшого використання після припинення дії цього Договору;
- у строки, встановлені чинним законодавством, звітувати перед органом доходів і зборів за місцезнаходженням Земельної ділянки про сплату орендної плати;
- забезпечити вільний доступ для прокладання нових, ремонту та експлуатації існуючих інженерних мереж і споруд, розміщених у межах Земельної ділянки;
- питання майнових відносин вирішувати в установленому порядку;
- питання пайової участі вирішити відповідно до рішення Київської міської ради від 29.12.2011 року № 1100/7336 „Про бюджет міста Києва на 2012 рік";

УКРАЇНА UKRAINE

- у разі необхідності проведення реконструкції чи нового будівництва питання оформлення дозвільної та проектно-кошторисної документації вирішувати відповідно до законодавства України;
- виконати вимоги, викладені в листі Головного управління земельних ресурсів виконавчого органу Київської міської ради (Київської міської державної адміністрації) від 22.11.2011 року № 05-7622;
- у п'ятиденний строк після державної реєстрації права оренди Земельної ділянки надати копію цього Договору до органу доходів і зборів за місцезнаходженням Земельної ділянки.

8.5. Право на оренду Земельної ділянки державної або комунальної власності не може бути відчужено її Орендарем іншим особам, внесено до статутного капіталу, передано у заставу.

8.6. Сторони також мають інші права і несуть інші обов'язки, визначені законодавством України.

9. Ризик випадкового знищення або пошкодження об'єкта оренди чи його частини

Ризик випадкового знищення або пошкодження об'єкта оренди чи його частини несе Орендар.

10. Страхування об'єкта оренди

Сторони домовилися про те, що Орендар має право застрахувати об'єкт оренди.

11. Зміна умов Договору та припинення і поновлення Договору

11.1.Всі зміни та/або доповнення до цього Договору вносяться за згодою сторін. Згодою або запереченням Орендодавця на зміни та/або доповнення до цього Договору, є його рішення, прийняте в установленому законодавством порядку.

11.2. Витрати, пов'язані з внесенням зміни та/або доповнення до цього Договору, сплачує Орендар.

11.3.Договір оренди припиняється в разі:
- закінчення строку, на який його було укладено;
- викупу Земельної ділянки для суспільних потреб та примусового відчуження Земельної ділянки з мотивів суспільної необхідності в порядку, встановленому законодавством України;
- поєднання в одній особі власника Земельної ділянки та Орендаря;
- ліквідації юридичної особи – Орендаря;
- набуття права власності на об'єкти нерухомості, що розташовані на орендованій іншою особою Земельній ділянці. В даному випадку в договорі про відчуження об'єктів нерухомості, що розташовані на Земельній ділянці, що є предметом цього Договору визначається суб'єкт (Орендар за цим Договором або новий власник об'єктів нерухомості), який сплачує орендну плату відповідно до розмірів встановлених цим Договором та несе відповідальність за зобов'язаннями передбаченими цим Договором для Орендаря, до моменту оформлення новим власником нерухомості відповідного права на дану Земельну ділянку.

Договір припиняється також в інших випадках, передбачених законом.

11.4. Припинення Договору шляхом розірвання.

Договір може бути розірваний:
- за взаємною згодою сторін;
- за рішенням суду, в порядку, встановленому законом;
- у разі необхідності використання Земельної ділянки для суспільних потреб в порядку, встановленому законодавством;
- в односторонньому порядку за ініціативою Орендодавця, із звільненням Орендодавця від відповідальності, згідно з Господарським кодексом України, в разі, коли Орендар

НАМ 258140

Увага! Бланк містить багатоступеневий захист від підроблення
МІНІСТЕРСТВО ЮСТИЦІЇ УКРАЇНИ

використовує Земельну ділянку способами, які суперечать екологічним вимогам, не за цільовим призначенням, систематично (протягом півроку) не сплачує орендну плату, здійснення без згоди Орендодавця відчуження права користування Земельною ділянкою третім особам.

11.5. Договір може бути достроково розірваний у разі невиконання або неналежного виконання Орендарем обов'язків, визначених у п.п. 5.1. та 8.4. цього Договору.

11.6. Розірвання цього Договору здійснюється в установленому законом порядку.

11.7. Поновлення Договору:

- Після закінчення строку, на який було укладено цей Договір, Орендар, за умови належного виконання своїх обов'язків, має за інших рівних умов переважне право на поновлення Договору. У цьому разі Орендар повинен не пізніше, ніж за 3 (три) місяці до закінчення строку дії Договору повідомити письмово Орендодавця про намір продовжити його дію та сплачувати орендну плату за період від дня закінчення дії цього Договору до дня поновлення його дії у порядку та у розмірах, встановлених цим Договором.

- У разі поновлення Договору на новий строк його умови можуть бути змінені за згодою сторін.

11.8. У разі припинення або розірвання цього Договору Орендар зобов'язаний повернути Орендодавцеві Земельну ділянку на умовах, визначених цим Договором. У разі невиконання Орендарем обов'язку щодо умов повернення Орендодавцеві Земельної ділянки Орендар зобов'язаний відшкодувати Орендодавцеві завдані збитки.

11.9. Перехід права власності на орендовану Земельну ділянку до третьої особи, а також реорганізація юридичної особи – Орендаря не є підставою для зміни умов або розірвання Договору.

12. Відповідальність сторін за невиконання або неналежне виконання Договору та вирішення спорів

12.1. У разі невиконання своїх зобов'язань за цим Договором Сторони несуть відповідальність, визначену цим Договором та законодавством.

12.2. У разі невиконання Орендарем умов цього Договору та обов'язків, передбачених законодавством України, Договір може бути достроково розірваний.

12.3. Сторона, яка порушила зобов'язання, звільняється від відповідальності, якщо вона доведе, що це порушення сталося не з її вини.

12.4. Усі спори, що пов'язані із виконанням умов цього Договору, вирішуються судами України при неможливості досудового врегулювання спорів, що виникають при виконанні умов цього Договору.

13. Суборенда Земельної ділянки

13.1. Орендар має право передати Земельну ділянку або її частину у суборенду в порядку встановленому чинним законодавством України.

13.2. Умови договору суборенди Земельної ділянки повинні обмежуватися умовами даного Договору і не суперечити йому.

14. Прикінцеві положення

14.1. Договір набуває чинності з моменту його нотаріального посвідчення.

14.2. Витрати, пов'язані з нотаріальним посвідченням цього договору, сплачує Орендар.

14.3. Цей Договір складений у трьох примірниках. Один примірник – для зберігання у Орендаря, один – для Орендодавця (знаходиться на зберіганні у Департаменті земельних ресурсів виконавчого органу Київської міської ради (Київської міської державної адміністрації), один – для зберігання у нотаріуса.

14.4. Невід'ємною частиною цього Договору є:

- план Земельної ділянки;
- кадастровий план Земельної ділянки;

УКРАЇНА UKRAINE

- акт визначення меж Земельної ділянки в натурі (на місцевості);
- акт приймання-передачі Земельної ділянки.

14.5. Сторонам нотаріусом роз'яснено зміст ст. 125 Земельного кодексу України.

ПІДПИСИ СТОРІН

ОРЕНДОДАВЕЦЬ	ОРЕНДАР
Київський міський голова	**Голова Правління - генеральний директор**

Місто Київ, Україна тридцятого червня дві тисячі п'ятнадцятого року.

*Цей договір посвідчено мною, **Кравченко Н.П.**, приватним нотаріусом Київського міського нотаріального округу.*

Договір підписано сторонами у моїй присутності.

*Особи громадян, які підписали договір, встановлено, їх дієздатність, а також правоздатність та дієздатність **Київської міської ради**, **Публічного акціонерного товариства „Акціонерна компанія „Київводоканал"**, та повноваження їх представників у межах компетенції **Київській міській раді** земельної ділянки, яка передається в оренду, перевірено.*

Зареєстровано за реєстровим № 156

Стягнено плати за послуги.

Приватний нотаріус

Кравченко Наталія Петрівна

НАМ 258141

Увага! Бланк містить багатоступеневий захист від підроблення.

МІНІСТЕРСТВО ЮСТИЦІЇ УКРАЇНИ

ПЛАН ЗЕМЕЛЬНОЇ ДІЛЯНКИ

Публічне акціонерне товариство "Акціонерна компанія "Київводоканал"
вул. Дніпроводська, 1-А в Оболонському районі м. Києва
Кадастровий номер 8 000 000 000:78:209:0080

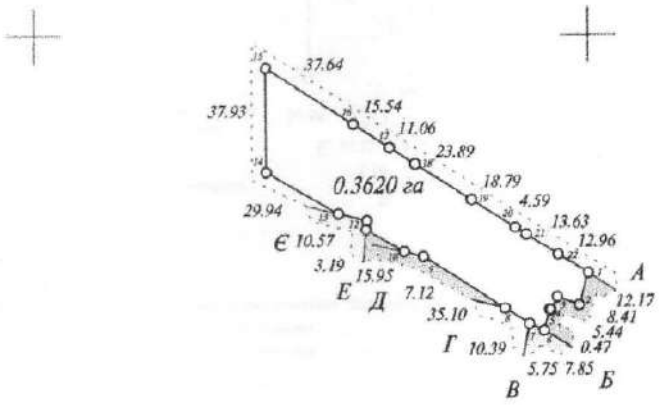

Масштаб 1:2000

Опис меж

А	*Публічне акціонерне товариство "Акціонерна компанія "Київводоканал"*
Б	*землі загального користування (вул. 21-ша Садова)*
В	*міські землі, не надані у власність чи користування*
Г	*Коропацький Володимир Ісидорович (кадастровий номер 8 000 000 000:78:209:0244)*
Д	*міські землі, не надані у власність чи користування*
Е	*Брацейко Віталій Олексійович (кадастровий номер 8 000 000 000:78:209:0245)*
Є	*міські землі, не надані у власність чи користування*
А	

Розробник документації із землеустрою: ТОВ "ТЕО-МАКС"

СКОТСЬКИЙ Сергій Володимирович

Сертифікований інженер-землевпорядник _____ *С.Скотський*

Кадастровий номер земельної ділянки 8 000 000 000:78:209:0080

КАДАСТРОВИЙ ПЛАН ЗЕМЕЛЬНОЇ ДІЛЯНКИ

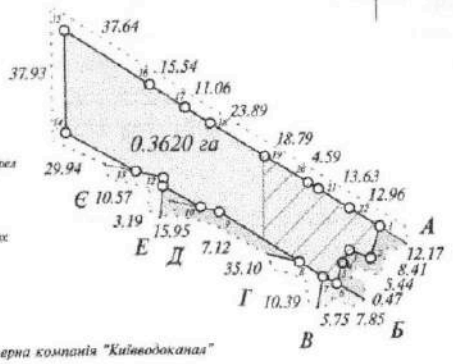

Умовні позначення

- другий пояс зони санітарної охорони джерел та об'єктів централізованого питного водопостачання (обмеження)
- охоронна зона навколо об'єкта енергетичної системи (вздовж повітряних ліній електропередач)

Опис меж

А Публічне акціонерне товариство "Акціонерна компанія "Київводоканал"

Б землі загального користування (вул. 21-ша Садова)

В міські землі, не надані у власність чи користування

Г Коропацький Володимир Ісидорович (кадастровий номер 8 000 000 000:78:209:0244)

Д міські землі, не надані у власність чи користування

Е Бриєйко Віталій Олексійович (кадастровий номер 8 000 000 000:78:209:0245)

Є міські землі, не надані у власність чи користування

ЕКСПЛІКАЦІЯ ЗЕМЕЛЬНИХ УГІДЬ

Усього земель, га	у тому числі за земельними угіддями, га
	52. Для водозабезпечення та очищення стічних вод
	Код КВЗУ - 010.00
0.3620	0.3620
у тому числі в зоні дії обмежень: 02.05 - охоронна зона навколо об'єкта енергетичної системи	0.1097
у тому числі в зоні дії обмежень: 02.01.2 - Другий пояс зони санітарної охорони джерел та об'єктів централізованого питного водопостачання (обмеження)	0.3620

КАТАЛОГ КООРДИНАТ
точок повороту меж земельної ділянки

Номер точки	Назва точки	Відстань	Координати (м) X	Координати (м) Y
1	e22	12.17	63113.87	24600.10
2	39	8.41	63102.19	24596.69
3	e37	5.44	63105.17	24582.83
4	e48	0.47	63100.27	24586.47
5	e49	7.85	63100.50	24586.06
6	ш333	5.75	63092.93	24583.99
7	319	10.39	63095.44	24578.82
8	305	35.10	63101.06	24570.08
9	192	7.12	63120.06	24540.57
10	193	15.95	63121.85	24533.68
11	e30	3.19	63129.77	24519.83
12	63	10.57	63132.95	24520.68
13	e32	29.94	63135.49	24509.82
14	e50	37.93	63150.35	24483.83
15	e51	37.64	63188.28	24483.77
16	e17	15.54	63167.75	24515.32
17	e18	11.06	63159.28	24528.35
18	ж66	23.89	63153.25	24537.62
19	e19	18.79	63146.51	24557.83
20	e52	4.59	63130.49	24573.73
21	e20	13.63	63128.04	24577.61
22	e21	12.96	63120.78	24589.14
1	e22			

Місце розташування		вул. Дніпроводська, 1-А в Оболонському районі м. Києва
Цільове призначення	Категорія земель	землі промисловості, транспорту, зв'язку, енергетики, оборони та іншого призначення
	Вид використання земельної ділянки в межах певної категорії земель	для експлуатації та обслуговування будівель і споруд Дніпровської насосної станції
	Код цільового призначення	1. 11.04
Площа, га		0.3620

Замовник	Скотський С.В.		2013	Публічне акціонерне товариство "Акціонерна компанія "Київводоканал"
Розробник	Косонька Г.В.		2013	для експлуатації та обслуговування будівель і споруд Дніпровської насосної станції
Перевірив	Кенайкін І.Є.		2013	ТЕХНІЧНА ДОКУМЕНТАЦІЯ із землеустрою щодо встановлення меж земельних ділянок в натурі (на місцевості)
Головний інженер проекту	Скотський С.В.		2013	Стадія: ТД; Аркуш: 1; Аркушів: 1
				Масштаб 1:2000
				ТОВ "ГЕО-МАКС"

УКРАЇНА UKRAINE

ДОГОВІР
оренди земельної ділянки

Місто Київ, тридцятого червня дві тисячі п'ятнадцятого року.

Місто Київ, тридцятого червня дві тисячі п'ятнадцятого року.

Київська міська рада, код платника податків згідно з Єдиним державним реєстром підприємств та організацій України 22883141, місцезнаходження: м. Київ, вул. Хрещатик, буд. 36 – далі у тексті – **„Орендодавець"**, в особі Київського міського голови **Кличка Віталія Володимировича**, зареєстрованого за адресою: м. Київ, б-р Л.Українки, буд. 21, кв. 8, що діє на підставі ст. 42 Закону України „Про місцеве самоврядування в Україні" та Постанови Київської міської виборчої комісії від 03 червня 2014 року № 2855, – з однієї сторони, та **Публічне акціонерне товариство „Акціонерна компанія „Київводоканал"**, код платника податків згідно з Єдиним державним реєстром підприємств та організацій України 03327664, місцезнаходження: м. Київ, вул. Лейпцизька, буд. 1-А, – далі у тексті – **„Орендар"**, в особі Голови правління - генерального директора **Білика Андрія Олексійовича**, зареєстрованого за адресою: м. Київ, вул. М.Цвєтаєвої, буд. 8б, кв. 45, який діє на підставі Статуту (нова редакція), зареєстрованого Печерською районною у місті Києві державною адміністрацією 29.04.2011 року, номер запису 10701050039000824, – з другої сторони, уклали договір оренди земельної ділянки (далі у тексті – Договір) про нижченаведене:

1. Предмет Договору

1.1. Орендодавець, на підставі рішення Київської міської ради від 16.02.2012 року № 165/7502, за Актом приймання-передачі передає, а Орендар приймає в оренду *(строкове платне користування)* земельну ділянку (далі – об'єкт оренди або Земельна ділянка), визначену цим Договором.

Земельна ділянка, яка є об'єктом оренди, належить до земель комунальної власності територіальної громади міста Києва на підставі Закону України від 06.09.2012 року № 5245-VI „Про внесення змін до деяких законодавчих актів України щодо розмежування земель державної та комунальної власності".

Реєстрація права власності об'єкта оренди здійснюється згідно з Законом України від 14.05.2013 року № 233-VII „Про внесення змін до деяких законів України щодо вдосконалення порядку державної реєстрації речових прав на земельні ділянки державної та комунальної власності у зв'язку з їх розмежуванням" одночасно з державною реєстрацією права оренди.

2. Об'єкт оренди

2.1. Об'єктом оренди відповідно до цього Договору є Земельна ділянка з наступними характеристиками:

- місце розташування – вул. Дніпроводська, 1-а в Оболонському районі м. Києва;
- розмір – 0,1948 (нуль цілих одна тисяча дев'ятсот сорок вісім десятитисячних) га;
- цільове призначення – для експлуатації та обслуговування будівель і споруд Дніпровської насосної станції;
- кадастровий номер – 8000000000:78:212:0080.

2.2. Відповідно до витягу з технічної документації Головного управління Держземагентства у м. Києві Державного агентства земельних ресурсів України від 01.04.2015 року № 3759 нормативна грошова оцінка Земельної ділянки становить 428 509 (чотириста двадцять вісім тисячі п'ятсот дев'ять) грн. та 62 коп.

2.3. Земельна ділянка, яка передається в оренду, не має недо[illegible] що можуть перешкоджати її ефективному використанню.

НАМ 258154

Увага! Бланк містить багатоступеневий захист від підроблення.
МІНІСТЕРСТВО ЮСТИЦІЇ УКРАЇНИ

3. Строк дії Договору

3.1. Договір укладено на 10 (десять) років.

4. Орендна плата

4.1. Визначена цим Договором орендна плата за Земельну ділянку становить платіж, який Орендар самостійно розраховує та вносить Орендодавцеві за користування Земельною ділянкою у грошовій формі.

4.2. Річна орендна плата за Земельну ділянку встановлюється у розмірі 3 (трьох) відсотків від її нормативної грошової оцінки. Обчислення розміру орендної плати за Земельну ділянку здійснюється з урахуванням цільового призначення та коефіцієнтів індексації, визначених законодавством.

4.3. Розмір орендної плати може змінюватись за згодою сторін шляхом прийняття відповідного рішення Київською міською радою, внесення змін до цього Договору та з урахуванням п.п. 4.4. даного Договору.

4.4. Розмір орендної плати змінюється шляхом прийняття відповідного рішення Київською міською радою, якщо орендна ставка визначена у п.п.4.2. Договору нижча, ніж мінімальна орендна ставка визначена чинним законодавством України. Після прийняття відповідного рішення Київської міської ради та доведення даного рішення до Орендаря для ознайомлення, Орендар зобов'язаний сплачувати орендну плату відповідно до нової орендної ставки.

4.5. Зміна нормативної грошової оцінки Земельної ділянки та її індексація проводиться без внесення змін та доповнень до цього Договору у порядку та у випадках, передбачених законодавством України.

4.6. Орендна плата вноситься Орендарем рівними частками за податковий (звітний) період, який дорівнює календарному місяцю, щомісячно протягом тридцяти календарних днів, наступних за останнім календарним днем звітного (податкового) місяця на рахунок 33210812700006, код 13050200 у ГУ ДКСУ у м. Києві, код банку 820019. Одержувач: УДКСУ в Оболонському районі м. Києва, код ЄДРПОУ 38002491. Питання сплати податку на додану вартість та інших податкових платежів, що пов'язані з виконанням Договору, вирішуються Орендарем в установленому законодавством України порядку.

4.7. Зміна отримувача орендної плати та його банківських реквізитів може здійснюватися Орендодавцем в односторонньому порядку і не потребує внесення змін до цього Договору. Орендар зобов'язується уточнювати банківські реквізити і назву отримувача орендної плати.

4.8. Розмір орендної плати переглядається у разі зміни умов господарювання, передбачених Договором, зміни розмірів земельного податку, зміни мінімального розміру орендної плати, підвищення цін і тарифів, зміни коефіцієнтів індексації, визначених законодавством, погіршення стану орендованої Земельної ділянки не з вини Орендаря, що підтверджено документами, та у інших випадках, передбачених законом, за згодою сторін, але не частіше, ніж один раз у рік. Після прийняття відповідного рішення Київської міської ради Орендар зобов'язаний сплачувати орендну плату відповідно до нової орендної ставки.

4.9. За несвоєчасне внесення орендної плати справляється пеня в розмірі 120 (ста двадцяти) відсотків річних облікової ставки Національного банку України, діючої на день виникнення такого боргу або на день його (його частини) погашення, при цьому для розрахунку використовується більша із зазначених ставок. Розрахунок пені здійснюється на дату погашення суми боргу (частини боргу) за кожний календарний день прострочення платежу, включаючи день такого погашення.

4.10. У випадку викупу даної Земельної ділянки Орендарем, Орендар зобов'язаний сплачувати орендну плату до моменту державної реєстрації права власності на дану Земельну ділянку.

УКРАЇНА UKRAINE

4.11. У випадку відчуження об'єкта нерухомого майна, що належало Орендарю та розташоване на Земельній ділянці, Орендар зобов'язаний сплачувати орендну плату до оформлення відповідного права на дану Земельну ділянку новим власником даного нерухомого майна.

4.12. Контроль за правильністю обчислення і справляння орендної плати, нарахування пені за несвоєчасну сплату орендної плати та її стягнення здійснює орган доходів і зборів за місцезнаходженням Земельної ділянки.

5. Умови використання та обмеження (обтяження) щодо використання Земельної ділянки

5.1. Умови збереження стану об'єкта оренди:

- на Земельній ділянці не дозволяється діяльність, не пов'язана з цільовим призначенням Земельної ділянки. Зміна цільового призначення Земельної ділянки можлива лише в разі прийняття Київською міською радою рішення про затвердження проекту землеустрою щодо відведення Земельної ділянки у зв'язку зі зміною цільового призначення Земельної ділянки та внесення відповідних змін до Договору. Роботи по розробці проекту землеустрою щодо відведення сплачує Орендар.

5.2. Згідно з витягом з Державного земельного кадастру про земельну ділянку, сформованим 09.06.2015 року за № НВ-8000183942015, на Земельну ділянку площею 0,1948 га зареєстровано обмеження у її використанні – вид обмеження – другий пояс зони санітарної охорони джерел та об'єктів централізованого питного водопостачання (обмеження); підстава для виникнення обмеження – постанова Кабінету Міністрів України від 18.12.1998 року № 2024 „Про правовий режим зон санітарної охорони водних об'єктів"; строк дії обмеження – безстроково.

5.3. Сервітути, обтяження та права третіх осіб щодо Земельної ділянки на день підписання цього Договору відсутні.

6. Умови і строки передачі Земельної ділянки в оренду

6.1. Передача Земельної ділянки здійснюється за Актом приймання-передачі об'єкта оренди в момент укладення цього Договору.

6.2. Право на оренду Земельної ділянки виникає з моменту державної реєстрації цього права.

7. Умови повернення Земельної ділянки

7.1. Після припинення дії договору Орендар повертає Орендодавцеві Земельну ділянку у стані, не гіршому порівняно з тим, у якому він одержав її в оренду.

Орендодавець у разі погіршення корисних властивостей орендованої Земельної ділянки, пов'язаних із зміною її стану, має право на відшкодування збитків у розмірі, визначеному сторонами. Якщо сторонами не досягнуто згоди про розмір відшкодування збитків, спір розв'язується у судовому порядку.

8. Права та обов'язки Сторін

8.1. Орендодавець має право вимагати від Орендаря:

- використання Земельної ділянки за цільовим призначенням згідно з цим Договором;
- своєчасного внесення орендної плати;
- дострокового розірвання цього Договору;
- відшкодування понесених збитків, в тому числі неотриманих доходів, відповідно до чинного законодавства у разі розірвання цього Договору.

8.2. Орендодавець зобов'язаний:

- повідомити в письмовій формі Орендаря про намір продати Земельну ділянку третій особі із зазначенням її ціни та інших умов, на яких вона продається;
- не вчиняти дій, які б перешкоджали Орендарю користуватися Земельною ділянкою;

НАМ 258155

Увага! Бланк містить багатоступеневий захист від підроблення.
МІНІСТЕРСТВО ЮСТИЦІЇ УКРАЇНИ

- передати в користування Земельну ділянку у стані, що відповідає умовам цього Договору.

8.3. Орендар має право:

- самостійно господарювати на землі з дотриманням вимог чинного законодавства України та умов цього Договору;
- за письмовою згодою Орендодавця зводити в установленому законодавством порядку жилі, виробничі, культурно-побутові та інші будівлі і споруди;
- у разі розірвання цього Договору, за погодженням сторін, має право вимагати відшкодування нанесених збитків відповідно до чинного законодавства;
- після закінчення строку, на який було укладено цей Договір, при умові належного виконання обов'язків відповідно до умов цього Договору, Орендар має за інших рівних умов переважне право на поновлення Договору;
- переважне право на купівлю Земельної ділянки у разі її продажу.

8.4. Орендар зобов'язаний:

- приступати до використання Земельної ділянки в строк, встановлений цим Договором, та після підписання цього Договору і Акта приймання-передачі Земельної ділянки та державної реєстрації права оренди даної Земельної ділянки;
- використовувати Земельну ділянку відповідно до її цільового призначення;
- своєчасно вносити орендну плату;
- при зміні функціонального використання об'єкта нерухомості, що розташований на Земельній ділянці, у десятиденний термін в письмовій формі замовити у Головному управлінні Держземагентства у м. Києві Державного агентства земельних ресурсів України витяг з технічної документації про нову нормативну грошову оцінку Земельної ділянки або її частини з урахуванням зазначених змін та після одержання цього витягу передати його до органу доходів і зборів за місцезнаходженням Земельної ділянки, копію витягу, засвідчену печаткою та підписом керівника Орендаря, передати до Департаменту земельних ресурсів виконавчого органу Київської міської ради (Київської міської державної адміністрації) або до Київської міської ради;
- письмово повідомити Орендодавця про відчуження об'єктів (їх частин), що розташовані на Земельній ділянці і належать Орендарю, протягом десяти днів з моменту вчинення відповідного правочину, а також повідомити про наміри подальшого використання Земельної ділянки. У випадку, якщо Орендар має намір припинити право користування Земельною ділянкою (її частиною), цей Договір розривається за згодою сторін, або до цього Договору вносяться відповідні зміни при виникненні відповідного права на землю у нового власника об'єктів, які були відчужені;
- забезпечити вільний доступ до Земельної ділянки представнику контролюючих органів;
- повернути Земельну ділянку Орендодавцю у стані, придатному для її подальшого використання після припинення дії цього Договору;
- у строки, встановлені чинним законодавством, звітувати перед органом доходів і зборів за місцезнаходженням Земельної ділянки про сплату орендної плати;
- забезпечити вільний доступ для прокладання нових, ремонту та експлуатації існуючих інженерних мереж і споруд, розміщених у межах Земельної ділянки;
- питання майнових відносин вирішувати в установленому порядку;
- питання пайової участі вирішити відповідно до рішення Київської міської ради від 29.12.2011 року № 1100/7336 „Про бюджет міста Києва на 2012 рік";
- у разі необхідності проведення реконструкції чи нового будівництва питання оформлення дозвільної та проектно-кошторисної документації вирішувати відповідно до законодавства України;
- виконати вимоги, викладені в листі Головного управління земельних ресурсів виконавчого органу Київської міської ради (Київської міської державної адміністрації) від 22.11.2011 року № 05-7622;

- у п'ятиденний строк після державної реєстрації права оренди Земельної ділянки надати копію цього Договору до органу доходів і зборів за місцезнаходженням Земельної ділянки.

8.5. Право на оренду Земельної ділянки державної або комунальної власності не може бути відчужено її Орендарем іншим особам, внесено до статутного капіталу, передано у заставу.

8.6. Сторони також мають інші права і несуть інші обов'язки, визначені законодавством України.

9. Ризик випадкового знищення або пошкодження об'єкта оренди чи його частини

Ризик випадкового знищення або пошкодження об'єкта оренди чи його частини несе Орендар.

10. Страхування об'єкта оренди

Сторони домовилися про те, що Орендар має право застрахувати об'єкт оренди.

11. Зміна умов Договору та припинення і поновлення Договору

11.1.Всі зміни та/або доповнення до цього Договору вносяться за згодою сторін. Згодою або запереченням Орендодавця на зміни та/або доповнення до цього Договору, є його рішення, прийняте в установленому законодавством порядку.

11.2. Витрати, пов'язані з внесенням зміни та/або доповнення до цього Договору, сплачує Орендар.

11.3.Договір оренди припиняється в разі:

- закінчення строку, на який його було укладено;
- викупу Земельної ділянки для суспільних потреб та примусового відчуження Земельної ділянки з мотивів суспільної необхідності в порядку, встановленому законодавством України;
- поєднання в одній особі власника Земельної ділянки та Орендаря;
- ліквідації юридичної особи – Орендаря;
- набуття права власності на об'єкти нерухомості, що розташовані на орендованій іншою особою Земельній ділянці. В даному випадку в договорі про відчуження об'єктів нерухомості, що розташовані на Земельній ділянці, що є предметом цього Договору визначається суб'єкт (Орендар за цим Договором або новий власник об'єктів нерухомості), який сплачує орендну плату відповідно до розмірів встановлених цим Договором та несе відповідальність за зобов'язаннями передбаченими цим Договором для Орендаря, до моменту оформлення новим власником нерухомості відповідного права на дану Земельну ділянку.

Договір припиняється також в інших випадках, передбачених законом.

11.4. Припинення Договору шляхом розірвання.

Договір може бути розірваний:

- за взаємною згодою сторін;
- за рішенням суду, в порядку, встановленому законом;
- у разі необхідності використання Земельної ділянки для суспільних потреб у порядку, встановленому законодавством;
- в односторонньому порядку за ініціативою Орендодавця, із звільненням Орендодавця від відповідальності, згідно з Господарським кодексом України, в разі, коли Орендар використовує Земельну ділянку способами, які суперечать екологічним вимогам, не за цільовим призначенням, систематично (протягом півроку) не сплачує орендну плату, здійснення без згоди Орендодавця відчуження права користування Земельною ділянкою третім особам.

11.5. Договір може бути достроково розірваний у разі невиконання або неналежного виконання Орендарем обов'язків, визначених у п.п. 5.1. та 8.4. цього Договору.

ІДАМ 258156

Увага! Бланк містить багатоступеневий захист від підроблення.
МІНІСТЕРСТВО ЮСТИЦІЇ УКРАЇНИ

11.6. Розірвання цього Договору здійснюється в установленому законом порядку.
11.7. Поновлення Договору:
- Після закінчення строку, на який було укладено цей Договір, Орендар, за умови належного виконання своїх обов'язків, має за інших рівних умов переважне право на поновлення Договору. У цьому разі Орендар повинен не пізніше, ніж за 3 (три) місяці до закінчення строку дії Договору повідомити письмово Орендодавця про намір продовжити його дію та сплачувати орендну плату за період від дня закінчення дії цього Договору до дня поновлення його дії у порядку та у розмірах, встановлених цим Договором.
- У разі поновлення Договору на новий строк його умови можуть бути змінені за згодою сторін.
11.8. У разі припинення або розірвання цього Договору Орендар зобов'язаний повернути Орендодавцеві Земельну ділянку на умовах, визначених цим Договором. У разі невиконання Орендарем обов'язку щодо умов повернення Орендодавцеві Земельної ділянки Орендар зобов'язаний відшкодувати Орендодавцеві завдані збитки.
11.9. Перехід права власності на орендовану Земельну ділянку до третьої особи, а також реорганізація юридичної особи – Орендаря не є підставою для зміни умов або розірвання Договору.

12. Відповідальність сторін за невиконання або неналежне виконання Договору та вирішення спорів

12.1. У разі невиконання своїх зобов'язань за цим Договором Сторони несуть відповідальність, визначену цим Договором та законодавством.
12.2. У разі невиконання Орендарем умов цього Договору та обов'язків, передбачених законодавством України, Договір може бути достроково розірваний.
12.3. Сторона, яка порушила зобов'язання, звільняється від відповідальності, якщо вона доведе, що це порушення сталося не з її вини.
12.4. Усі спори, що пов'язані із виконанням умов цього Договору, вирішуються судами України при неможливості досудового врегулювання спорів, що виникають при виконанні умов цього Договору.

13. Суборенда Земельної ділянки

13.1. Орендар має право передати Земельну ділянку або її частину у суборенду в порядку встановленому чинним законодавством України.
13.2. Умови договору суборенди Земельної ділянки повинні обмежуватися умовами даного Договору і не суперечити йому.

14. Прикінцеві положення

14.1. Договір набуває чинності з моменту його нотаріального посвідчення.
14.2. Витрати, пов'язані з нотаріальним посвідченням цього договору, сплачує Орендар.
14.3. Цей Договір складений у трьох примірниках. Один примірник – для зберігання у Орендаря, один – для Орендодавця (знаходиться на зберіганні у Департаменті земельних ресурсів виконавчого органу Київської міської ради (Київської міської державної адміністрації), один – для зберігання у нотаріуса.
14.4. Невід'ємною частиною цього Договору є:
- план Земельної ділянки;
- кадастровий план Земельної ділянки;
- акт визначення меж Земельної ділянки в натурі (на місцевості);
- акт приймання-передачі Земельної ділянки.

УКРАЇНА UKRAINE

14.5. Сторонам нотаріусом роз'яснено зміст ст. 125 Земельного кодексу України.

ПІДПИСИ СТОРІН

ОРЕНДОДАВЕЦЬ **Київський міський голова**	**ОРЕНДАР** **Голова Правління – генеральний директор**
КИЇВСЬКА МІСЬКА РАДА УКРАЇНА	А. Білик

Місто Київ, Україна, тридцятого червня дві тисячі п'ятнадцятого року.

*Цей Договір посвідчено мною, **Кравченко Н.П.,** приватним нотаріусом Київського міського нотаріального округу.*

Договір підписано сторонами у моїй присутності.

*Особи громадян, які підписали Договір, встановлено, їх дієздатність, а також правоздатність та дієздатність **Київської міської ради, Публічного акціонерного товариства „Акціонерна компанія „Київводоканал"**, повноваження їх представників і належність **Київській міській раді** земельної ділянки, яка передається в оренду, перевірено.*

Зареєстровано в реєстрі за № 153
Стягнуто плати за довіреністю

Приватний нотаріус

Київський міський нотаріальний округ Кравченко Наталія Петрівна

НАМ 258157

Увага! Бланк містить багатоступеневий захист від підроблення.

МІНІСТЕРСТВО ЮСТИЦІЇ УКРАЇНИ

ПЛАН ЗЕМЕЛЬНОЇ ДІЛЯНКИ

Публічне акціонерне товариство "Акціонерна компанія "Київводоканал"
вул. Дніпроводська, 1-А в Оболонському районі м. Києва
Кадастровий номер 8 000 000 000:78:212:0080

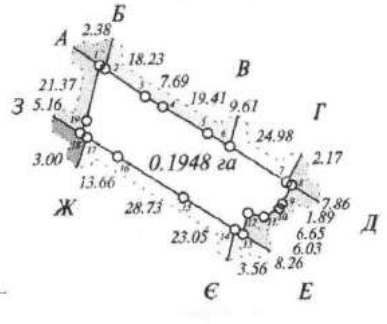

Масштаб 1:2000

Опис меж

А	землі загального користування (вул. 1-ша Садова)
Б	міські землі, не надані у власність чи користування
В	Мацко Галина Леонідівна (кадастровий номер 8 000 000 000:78:212:0154)
Г	землі загального користування (вул. 2-га Садова)
Д	Публічне акціонерне товариство "Акціонерна компанія "Київводоканал"
Е	землі загального користування (вул. 2-га Садова)
Є	міські землі, не надані у власність чи користування
Ж	землі загального користування (вул. 1-ша Садова)
З	Публічне акціонерне товариство "Акціонерна компанія "Київводоканал"
А	

Розробник документації із землеустрою: ТОВ "ТЕО-МАКС"

Сертифікований інженер-землевпорядник _____ *С.Скотський*

Кадастровий номер земельної ділянки 8 000 000 000:78:212:0080

КАДАСТРОВИЙ ПЛАН ЗЕМЕЛЬНОЇ ДІЛЯНКИ

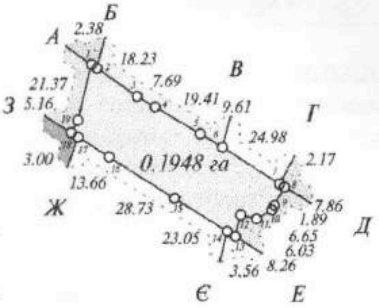

Умовні позначення

другий пояс зони санітарної охорони джерел та об'єктів централізованого питного водопостачання (обмеження)

Опис меж

А — землі загального користування (вул. 1-ша Садова)
Б — міські землі, не надані у власність чи користування
В — Мацко Галина Леонідівна (кадастровий номер 8 000 000 000:78:212:0154)
Г — землі загального користування (вул. 2-га Садова)
Д — Публічне акціонерне товариство "Акціонерна компанія "Київводоканал"
Е — землі загального користування (вул. 2-га Садова)
Є — міські землі, не надані у власність чи користування
Ж — землі загального користування (вул. 1-ша Садова)
З — Публічне акціонерне товариство "Акціонерна компанія "Київводоканал"
А

ЕКСПЛІКАЦІЯ ЗЕМЕЛЬНИХ УГІДЬ

	у тому числі за земельними угіддями, га
Усього земель, га	52. Для водозабезпечення та очищення стічних вод
	Код КВЗУ - 010.00
0.1948	0.1948
у тому числі в зоні дії обмежень: 02.01.2 - Другий пояс зони санітарної охорони джерел та об'єктів централізованого питного водопостачання (обмеження)	0.1948

КАТАЛОГ КООРДИНАТ
точок повороту меж земельної ділянки

Номер точки	Назва точки	Відстань	Координати (м) X	Координати (м) Y
1	e81	2.38	63084.56	24645.44
2	e82	18.23	63083.18	24647.38
3	e94	7.69	63072.62	24662.24
4	e85	19.41	63068.65	24668.83
5	e88	9.61	63058.62	24685.45
6	3581	24.98	63053.65	24693.68
7	3582	2.17	63040.13	24714.68
8	e89	7.86	63038.99	24716.53
9	1710	1.89	63032.01	24712.92
10	3554	6.65	63030.33	24712.05
11	3555	6.03	63027.07	24706.25
12	d3557	8.26	63028.57	24700.41
13	e90	3.56	63020.56	24698.38
14	e91	23.05	63022.48	24695.38
15	e92	28.73	63034.89	24675.96
16	e93	13.66	63050.36	24651.75
17	e84	3.00	63057.71	24640.24
18	e83	5.16	63059.33	24637.71
19	d1663	21.37	63063.85	24640.19
1	e81			

Місце розташування		вул. Дніпроводська, 1-А в Оболонському районі м. Києва
Цільове призначення	Категорія земель	землі промисловості, транспорту, зв'язку, енергетики, оборони та іншого призначення
	Вид використання земельної ділянки в межах певної категорії земель	для експлуатації та обслуговування будівель і споруд Дніпровської насосної станції
	Код цільового призначення	1. 11.04
Площа, га		0.1948

Замовник	Скотський С.В.	2013	Публічне акціонерне товариство "Акціонерна компанія "Київводоканал"
Розробив	Косовська І.В.	2013	для експлуатації та обслуговування будівель і споруд Дніпровської насосної станції
Перевірив	Асташкін І.Є.	2013	
Сертифікований інженер-землевпорядник	Скотський С.В.	2013	ТЕХНІЧНА ДОКУМЕНТАЦІЯ із землеустрою щодо встановлення меж земельних ділянок в натурі (на місцевості)

Стадія	Аркуш	Аркушів
ТД	1	1

Масштаб 1:2000

ТОВ "ГЕО-МАКС"

УКРАЇНА UKRAINE

ДОГОВІР
оренди земельної ділянки

Місто Київ, тридцятого червня дві тисячі п'ятнадцятого року

Київська міська рада, код платника податків згідно з Єдиним державним реєстром підприємств та організацій України 22883141, місцезнаходження: м. Київ, вул. Хрещатик, буд. 36, – далі у тексті – **„Орендодавець"**, в особі **Київського міського голови Кличка Віталія Володимировича**, зареєстрованого за адресою: м. Київ, б-р. Л.Українки, буд. 21, кв. 8, який діє на підставі ст. 42 Закону України „Про місцеве самоврядування в Україні" від 21 травня 1997 року № 280/97-ВР та Постанови Київської міської виборчої комісії від 03 червня 2014 року № 2855, – з однієї сторони, та **Публічне акціонерне товариство „Акціонерна компанія „Київводоканал"**, код платника податків згідно з Єдиним державним реєстром підприємств та організацій України 03327664, місцезнаходження: м. Київ, вул. Лейпцизька, буд. 1-А, – далі у тексті – **„Орендар"**, в особі Голови правління - генерального директора **Білика Андрія Олексійовича**, зареєстрованого за адресою: м. Київ, вул. Цвєтаєвої, буд. 8б, кв. 45, який діє на підставі Статуту (нова редакція), зареєстрованого Печерською районною у місті Києві державною адміністрацією 29.04.2011 року, номер запису 10701050039000824, – з другої сторони, уклали договір оренди земельної ділянки (далі у тексті – Договір) про нижченаведене:

1. Предмет Договору

1.1. Орендодавець, на підставі рішення Київської міської ради від 16.02.2012 року № 165/7502, за Актом приймання-передачі передає, а Орендар приймає в оренду *(строкове платне користування)* земельну ділянку (далі – об'єкт оренди або Земельна ділянка), визначену цим Договором.

Земельна ділянка, яка є об'єктом оренди, належить до земель комунальної власності територіальної громади міста Києва на підставі Закону України від 06.09.2012 року № 5245-VI „Про внесення змін до деяких законодавчих актів України щодо розмежування земель державної та комунальної власності".

Реєстрація права власності об'єкта оренди здійснюється згідно з Законом України від 14.05.2013 року № 233-VII „Про внесення змін до деяких законів України щодо вдосконалення порядку державної реєстрації речових прав на земельні ділянки державної та комунальної власності у зв'язку з їх розмежуванням" одночасно з державною реєстрацією права оренди.

2. Об'єкт оренди

2.1. Об'єктом оренди відповідно до цього Договору є Земельна ділянка з наступними характеристиками:

- місце розташування – вул. Дніпроводська, 1-а в Оболонському районі м. Києва;
- розмір – 0,6195 (нуль цілих шість тисяч сто дев'яносто п'ять десятитисячних) га, в тому числі в межах прибережної захисної смуги 0,2286 га;
- цільове призначення – для експлуатації та обслуговування будівель і споруд Дніпровської насосної станції;
- кадастровий номер – 8000000000:78:219:0080.

2.2. Відповідно до витягу з технічної документації Головного управління Держземагентства у м. Києві Державного агентства земельних ресурсів України від 01.04.2015 року № 3753 нормативна грошова оцінка Земельної ділянки становить 1 485 386 (один мільйон чотириста вісімдесят п'ять тисяч триста вісімдесят шість) грн. та 35 коп.

НАМ 258174

Увага! Бланк містить багатоступеневий захист від підроблення.
МІНІСТЕРСТВО ЮСТИЦІЇ УКРАЇНИ

2.3. Земельна ділянка, яка передається в оренду, не має недоліків, що можуть перешкоджати її ефективному використанню.

3. Строк дії Договору

3.1. Договір укладено на 10 (десять) років.

4. Орендна плата

4.1. Визначена цим Договором орендна плата за Земельну ділянку становить платіж, який Орендар самостійно розраховує та вносить Орендодавцеві за користування Земельною ділянкою у грошовій формі.

4.2. Річна орендна плата за Земельну ділянку встановлюється у розмірі 3 (трьох) відсотків від її нормативної грошової оцінки. Обчислення розміру орендної плати за Земельну ділянку здійснюється з урахуванням цільового призначення та коефіцієнтів індексації, визначених законодавством.

4.3. Розмір орендної плати може змінюватись за згодою сторін шляхом прийняття відповідного рішення Київською міською радою, внесення змін до цього Договору та з урахуванням п.п. 4.4. даного Договору.

4.4. Розмір орендної плати змінюється шляхом прийняття відповідного рішення Київською міською радою, якщо орендна ставка визначена у п.п 4.2. Договору нижча, ніж мінімальна орендна ставка визначена чинним законодавством України. Після прийняття відповідного рішення Київської міської ради та доведення даного рішення до Орендаря для ознайомлення, Орендар зобов'язаний сплачувати орендну плату відповідно до нової орендної ставки.

4.5. Зміна нормативної грошової оцінки Земельної ділянки та її індексація проводиться без внесення змін та доповнень до цього Договору у порядку та у випадках, передбачених законодавством України.

4.6. Орендна плата вноситься Орендарем рівними частками за податковий (звітний) період, який дорівнює календарному місяцю, щомісячно протягом тридцяти календарних днів, наступних за останнім календарним днем звітного (податкового) місяця на рахунок 33210812700006, код 13050200 у ГУ ДКСУ у м. Києві, код банку 820019. Одержувач: УДКСУ в Оболонському районі м. Києва, код ЄДРПОУ 38002491. Питання сплати податку на додану вартість та інших податкових платежів, що пов'язані з виконанням Договору, вирішуються Орендарем в установленому законодавством України порядку.

4.7. Зміна отримувача орендної плати та його банківських реквізитів може здійснюватися Орендодавцем в односторонньому порядку і не потребує внесення змін до цього Договору. Орендар зобов'язується уточнювати банківські реквізити і назву отримувача орендної плати.

4.8. Розмір орендної плати переглядається у разі зміни умов господарювання, передбачених Договором, зміни розмірів земельного податку, зміни мінімального розміру орендної плати, підвищення цін і тарифів, зміни коефіцієнтів індексації, визначених законодавством, погіршення стану орендованої Земельної ділянки не з вини Орендаря, що підтверджено документами, та у інших випадках, передбачених законом, за згодою сторін, але не частіше, ніж один раз у рік. Після прийняття відповідного рішення Київської міської ради Орендар зобов'язаний сплачувати орендну плату відповідно до нової орендної ставки.

4.9. За несвоєчасне внесення орендної плати справляється пеня в розмірі 120 (ста двадцяти) відсотків річних облікової ставки Національного банку України, діючої на день виникнення такого боргу або на день його (його частини) погашення, при цьому для розрахунку використовується більша із зазначених ставок. Розрахунок пені здійснюється на дату погашення суми боргу (частини боргу) за кожний календарний день прострочення платежу, включаючи день такого погашення.

УКРАЇНА UKRAINE

4.10. У випадку викупу даної Земельної ділянки Орендарем, Орендар зобов'язаний сплачувати орендну плату до моменту державної реєстрації права власності на дану Земельну ділянку.

4.11. У випадку відчуження об'єкта нерухомого майна, що належало Орендарю та розташоване на Земельній ділянці, Орендар зобов'язаний сплачувати орендну плату до оформлення відповідного права на дану Земельну ділянку новим власником даного нерухомого майна.

4.12. Контроль за правильністю обчислення і справляння орендної плати, нарахування пені за несвоєчасну сплату орендної плати та її стягнення здійснює орган доходів і зборів за місцезнаходженням Земельної ділянки.

5. Умови використання та обмеження (обтяження) щодо використання Земельної ділянки

5.1. Умови збереження стану об'єкта оренди:

- на Земельній ділянці не дозволяється діяльність, не пов'язана з цільовим призначенням Земельної ділянки. Зміна цільового призначення Земельної ділянки можлива лише в разі прийняття Київською міською радою рішення про затвердження проекту землеустрою щодо відведення Земельної ділянки у зв'язку зі зміною цільового призначення Земельної ділянки та внесення відповідних змін до Договору. Роботи по розробці проекту землеустрою щодо відведення сплачує Орендар.

5.2. Згідно з витягом з Державного земельного кадастру про земельну ділянку, сформованим 09.06.2015 року за № НВ-8000183902015, на Земельну ділянку (її частину) зареєстровані наступні обмеження у використанні:

5.2.1. Вид обмеження – прибережні захисні смуги вздовж річок, навколо водойм та на островах – на частину Земельної ділянки площею 0,2286 га; підстава для виникнення обмеження – Водний кодекс України від 06.06.1995 року № 213/95-ВР; строк дії обмеження – безстроково.

5.2.2. Вид обмеження – другий пояс зони санітарної охорони джерел та об'єктів централізованого питного водопостачання (обмеження) – на Земельну ділянку площею 0,6195 га; підстава для виникнення обмеження – постанова Кабінету Міністрів України від 18.12.1998 року № 2024 „Про правовий режим зон санітарної охорони водних об'єктів"; строк дії обмеження – безстроково.

5.3. Сервітути, обтяження та права третіх осіб щодо Земельної ділянки на день підписання цього Договору відсутні.

6. Умови і строки передачі Земельної ділянки в оренду

6.1. Передача Земельної ділянки здійснюється за Актом приймання-передачі об'єкта оренди в момент укладення цього Договору.

6.2. Право на оренду Земельної ділянки виникає з моменту державної реєстрації цього права.

7. Умови повернення Земельної ділянки

7.1. Після припинення дії договору Орендар повертає Орендодавцеві Земельну ділянку у стані, не гіршому порівняно з тим, у якому він одержав її в оренду.

Орендодавець у разі погіршення корисних властивостей орендованої Земельної ділянки, пов'язаних із зміною її стану, має право на відшкодування збитків у розмірі, визначеному сторонами. Якщо сторонами не досягнуто згоди про розмір відшкодування збитків, спір розв'язується у судовому порядку.

8. Права та обов'язки Сторін

8.1. Орендодавець має право вимагати від Орендаря:

- використання Земельної ділянки за цільовим призначенням згідно з цим Договором;

НАМ 258175

Увага! Бланк містить багатоступеневий захист від підроблення.
МІНІСТЕРСТВО ЮСТИЦІЇ УКРАЇНИ

- своєчасного внесення орендної плати;
- дострокового розірвання цього Договору;
- відшкодування понесених збитків, в тому числі неотриманих доходів, відповідно до чинного законодавства у разі розірвання цього Договору.

8.2. Орендодавець зобов'язаний:
- повідомити в письмовій формі Орендаря про намір продати Земельну ділянку третій особі із зазначенням її ціни та інших умов, на яких вона продається;
- не вчиняти дій, які б перешкоджали Орендарю користуватися Земельною ділянкою;
- передати в користування Земельну ділянку у стані, що відповідає умовам цього Договору.

8.3. Орендар має право:
- самостійно господарювати на землі з дотриманням вимог чинного законодавства України та умов цього Договору;
- за письмовою згодою Орендодавця зводити в установленому законодавством порядку жилі, виробничі, культурно-побутові та інші будівлі і споруди;
- у разі розірвання цього Договору, за погодженням сторін, має право вимагати відшкодування нанесених збитків відповідно до чинного законодавства;
- після закінчення строку, на який було укладено цей Договір, при умові належного виконання обов'язків відповідно до умов цього Договору, Орендар має за інших рівних умов переважне право на поновлення Договору;
- переважне право на купівлю Земельної ділянки у разі її продажу.

8.4. Орендар зобов'язаний:
- приступати до використання Земельної ділянки в строк, встановлений цим Договором, та після підписання цього Договору і Акта приймання-передачі Земельної ділянки та державної реєстрації права оренди даної Земельної ділянки;
- використовувати Земельну ділянку відповідно до її цільового призначення;
- своєчасно вносити орендну плату;

- при зміні функціонального використання об'єкта нерухомості, що розташований на Земельній ділянці, у десятиденний термін в письмовій формі замовити у Головному управлінні Держземагентства у м. Києві Державного агентства земельних ресурсів України витяг з технічної документації про нову нормативну грошову оцінку Земельної ділянки або її частини з урахуванням зазначених змін та після одержання цього витягу передати його до органу доходів і зборів за місцезнаходженням Земельної ділянки, копію витягу, засвідчену печаткою та підписом керівника Орендаря, передати до Департаменту земельних ресурсів виконавчого органу Київської міської ради (Київської міської державної адміністрації) або до Київської міської ради;
- письмово повідомити Орендодавця про відчуження об'єктів (їх частин), що розташовані на Земельній ділянці і належать Орендарю, протягом десяти днів з моменту вчинення відповідного правочину, а також повідомити про наміри подальшого використання Земельної ділянки. У випадку, якщо Орендар має намір припинити право користування Земельною ділянкою (її частиною), цей Договір розривається за згодою сторін, або до цього Договору вносяться відповідні зміни при виникненні відповідного права на землю у нового власника об'єктів, які були відчужені;
- забезпечити вільний доступ до Земельної ділянки представнику контролюючих органів;
- повернути Земельну ділянку Орендодавцю у стані, придатному для її подальшого використання після припинення дії цього Договору;
- у строки, встановлені чинним законодавством, звітувати перед органом доходів і зборів за місцезнаходженням Земельної ділянки про сплату орендної плати;
- забезпечити вільний доступ для прокладання нових, ремонту та експлуатації існуючих інженерних мереж і споруд, розміщених у межах Земельної ділянки;
- питання майнових відносин вирішувати в установленому порядку;

- питання пайової участі вирішити відповідно до рішення Київської міської ради від 29.12.2011 року № 1100/7336 „Про бюджет міста Києва на 2012 рік";
- у разі необхідності проведення реконструкції чи нового будівництва питання оформлення дозвільної та проектно-кошторисної документації вирішувати відповідно до законодавства України;
- частину Земельної ділянки в межах прибережної захисної смуги р. Дніпро використовувати з обмеженнями відповідно до статті 61 Земельного кодексу України;
- виконати вимоги, викладені в листі Головного управління земельних ресурсів виконавчого органу Київської міської ради (Київської міської державної адміністрації) від 22.11.2011 року № 05-7622;
- у п'ятиденний строк після державної реєстрації права оренди Земельної ділянки надати копію цього Договору до органу доходів і зборів за місцезнаходженням Земельної ділянки.

8.5. Право на оренду Земельної ділянки державної або комунальної власності не може бути відчужено її Орендарем іншим особам, внесено до статутного капіталу, передано у заставу.

8.6. Сторони також мають інші права і несуть інші обов'язки, визначені законодавством України.

9. Ризик випадкового знищення або пошкодження об'єкта оренди чи його частини

Ризик випадкового знищення або пошкодження об'єкта оренди чи його частини несе Орендар.

10. Страхування об'єкта оренди

Сторони домовилися про те, що Орендар має право застрахувати об'єкт оренди.

11. Зміна умов Договору та припинення і поновлення Договору

11.1.Всі зміни та/або доповнення до цього Договору вносяться за згодою сторін. Згодою або запереченням Орендодавця на зміни та/або доповнення до цього Договору, є його рішення, прийняте в установленому законодавством порядку.

11.2. Витрати, пов'язані з внесенням зміни та/або доповнення до цього Договору, сплачує Орендар.

11.3.Договір оренди припиняється в разі:
- закінчення строку, на який його було укладено;
- викупу Земельної ділянки для суспільних потреб та примусового відчуження Земельної ділянки з мотивів суспільної необхідності в порядку, встановленому законодавством України;
- поєднання в одній особі власника Земельної ділянки та Орендаря;
- ліквідації юридичної особи – Орендаря;
- набуття права власності на об'єкти нерухомості, що розташовані на орендованій іншою особою Земельній ділянці. В даному випадку в договорі про відчуження об'єктів нерухомості, що розташовані на Земельній ділянці, що є предметом цього Договору визначається суб'єкт (Орендар за цим Договором або новий власник об'єктів нерухомості), який сплачує орендну плату відповідно до розмірів встановлених цим Договором та несе відповідальність за зобов'язаннями передбаченими цим Договором для Орендаря, до моменту оформлення новим власником нерухомості відповідного права на дану Земельну ділянку.

Договір припиняється також в інших випадках, передбачених законом.

11.4. Припинення Договору шляхом розірвання.

Договір може бути розірваний:
- за взаємною згодою сторін;
- за рішенням суду, в порядку, встановленому законом;

НАМ 258176

Увага! Бланк містить багатоступеневий захист від підроблення.
МІНІСТЕРСТВО ЮСТИЦІЇ УКРАЇНИ

- у разі необхідності використання Земельної ділянки для суспільних потреб у порядку, встановленому законодавством;
- в односторонньому порядку за ініціативою Орендодавця, із звільненням Орендодавця від відповідальності, згідно з Господарським кодексом України, в разі, коли Орендар використовує Земельну ділянку способами, які суперечать екологічним вимогам, не за цільовим призначенням, систематично (протягом півроку) не сплачує орендну плату, здійснення без згоди Орендодавця відчуження права користування Земельною ділянкою третім особам.

11.5. Договір може бути достроково розірваний у разі невиконання або неналежного виконання Орендарем обов'язків, визначених у п.п. 5.1. та 8.4. цього Договору.

11.6. Розірвання цього Договору здійснюється в установленому законом порядку.

11.7. Поновлення Договору:

- Після закінчення строку, на який було укладено цей Договір, Орендар, за умови належного виконання своїх обов'язків, має за інших рівних умов переважне право на поновлення Договору. У цьому разі Орендар повинен не пізніше, ніж за 3 (три) місяці до закінчення строку дії Договору повідомити письмово Орендодавця про намір продовжити його дію та сплачувати орендну плату за період від дня закінчення дії цього Договору до дня поновлення його дії у порядку та у розмірах, встановлених цим Договором.
- У разі поновлення Договору на новий строк його умови можуть бути змінені за згодою сторін.

11.8. У разі припинення або розірвання цього Договору Орендар зобов'язаний повернути Орендодавцеві Земельну ділянку на умовах, визначених цим Договором. У разі невиконання Орендарем обов'язку щодо умов повернення Орендодавцеві Земельної ділянки Орендар зобов'язаний відшкодувати Орендодавцеві завдані збитки.

11.9. Перехід права власності на орендовану Земельну ділянку до третьої особи, а також реорганізація юридичної особи – Орендаря не є підставою для зміни умов або розірвання Договору.

12. Відповідальність сторін за невиконання або неналежне виконання Договору та вирішення спорів

12.1. У разі невиконання своїх зобов'язань за цим Договором Сторони несуть відповідальність, визначену цим Договором та законодавством.

12.2. У разі невиконання Орендарем умов цього Договору та обов'язків, передбачених законодавством України, Договір може бути достроково розірваний.

12.3. Сторона, яка порушила зобов'язання, звільняється від відповідальності, якщо вона доведе, що це порушення сталося не з її вини.

12.4. Усі спори, що пов'язані із виконанням умов цього Договору, вирішуються судами України при неможливості досудового врегулювання спорів, що виникають при виконанні умов цього Договору.

13. Суборенда Земельної ділянки

13.1. Орендар має право передати Земельну ділянку або її частину у суборенду в порядку встановленому чинним законодавством України.

13.2. Умови договору суборенди Земельної ділянки повинні обмежуватися умовами даного Договору і не суперечити йому.

14. Прикінцеві положення

14.1. Договір набуває чинності з моменту його нотаріального посвідчення.

14.2. Витрати, пов'язані з нотаріальним посвідченням цього договору, сплачує Орендар.

14.3. Цей Договір складений у трьох примірниках. Один примірник – для зберігання у Орендаря, один – для Орендодавця (знаходиться на зберіганні у Департаменті земельних

УКРАЇНА UKRAINE

ресурсів виконавчого органу Київської міської ради (Київської міської державної адміністрації), один – для зберігання у нотаріуса.

14.4. Невід'ємною частиною цього Договору є:

- план Земельної ділянки;
- кадастровий план Земельної ділянки;
- акт визначення меж Земельної ділянки в натурі (на місцевості);
- акт приймання-передачі Земельної ділянки.

14.5. Сторонам нотаріусом роз'яснено зміст ст. 125 Земельного кодексу України.

ПІДПИСИ СТОРІН

ОРЕНДОДАВЕЦЬ **Київський міський голова**	**ОРЕНДАР** **Голова Правління - генеральний директор**
КИЇВСЬКА МІСЬКА РАДА УКРАЇНА	А. Б'ющ

Місто Київ, Україна, тридцятого червня дві тисячі п'ятнадцятого року

Цей договір посвідчено мною, ***Кравченко Н.П.,*** *приватним нотаріусом Київського міського нотаріального округу.*

Договір підписано сторонами у моїй присутності.

Особи громадян, які підписали договір, встановлено, їх дієздатність, а також правоздатність та дієздатність ***Київської міської ради, Публічного акціонерного товариства „Акціонерна компанія „Київводоканал"****, та повноваження їх представників і належність* ***Київській міській раді*** *земельної ділянки, яка передається в оренду, перевірено.*

Зареєстровано в реєстрі за № 159

Стягнуто плати за вчинення дії

Приватний нотаріус

Київський міський нотаріальний округ Кравченко Наталія Петрівна

НАМ 258181

Увага! Бланк містить багатоступеневий захист від підроблення
МІНІСТЕРСТВО ЮСТИЦІЇ УКРАЇНИ

ВИТЯГ

з Державного реєстру речових прав на нерухоме майно
про реєстрацію іншого речового права

Індексний номер витягу:	39933912
Дата, час формування:	01.07.2015 16:57:45
Витяг надав:	приватний нотаріус Кравченко Наталія Петрівна, Київський міський нотаріальний округ, м.Київ
Підстава надання витягу:	заява з реєстраційним номером: 12123031, дата і час реєстрації заяви: 01.07.2015 16:13:09, заявник: Публічне акціонерне товариство "Акціонерна компанія "Київводоканал"

Актуальна інформація про державну реєстрацію іншого речового права

Номер запису про інше речове право: 10241174

Дата, час державної реєстрації:	01.07.2015 16:13:09
Державний реєстратор:	приватний нотаріус Кравченко Наталія Петрівна, Київський міський нотаріальний округ, м.Київ
Підстава виникнення іншого речового права:	Договір оренди земельної ділянки, серія та номер: 159, виданий 30.06.2015, видавник: Кравченко Н.П., приватний нотаріус Київського міського нотаріального округу
Підстава внесення запису:	Рішення про державну реєстрацію прав та їх обтяжень, індексний номер: 22507750 від 01.07.2015 16:22:00
Вид іншого речового права:	право оренди земельної ділянки
Зміст, характеристика іншого речового права:	Згідно рішення Київської міської ради від 16.02.2012 року № 165/7502, Договору оренди земельної ділянки, посвідченого Кравченко Н.П., приватним нотаріусом Київського міського нотаріального округу 30.06.2015 року за р. № 159. Строк дії: 30.06.2025, з правом передачі в піднайм (суборенду), додаткові відомості: Річна орендна плата за Земельну ділянку встановлюється у розмірі 3 (трьох) відсотків від її нормативної грошової оцінки. Відповідно до витягу з технічної документації Головного управління Держземагентства у м. Києві Державного агентства земельних ресурсів України від 01.04.2015 року № 3753 нормативна грошова оцінка Земельної ділянки становить 1 485 386 грн. та 35 коп.
Відомості про суб'єкта іншого речового права:	**Орендодавець: Київська міська рада**, Територіальна громада, код ЄДРПОУ: 22883141, країна реєстрації: Україна **Орендар: Публічне акціонерне товариство "Акціонерна компанія "Київводоканал"**, код ЄДРПОУ: 03327664, країна

ЕКВ 012123

реєстрації: Україна

Відомості про об'єкт іншого речового права

Опис об'єкта іншого речового права	Земельна ділянка з наступними характеристиками: місце розташування вул. Дніпроводська, 1-а в Оболонському районі м. Києва; розмір 0,6195 га, в тому числі в межах прибережної захисної смуги 0,2286 га цільове призначення - для експлуатації та обслуговування будівель і споруд Дніпровської насосної станції; кадастровий номер 8000000000:78:219:0080

Відомості про об'єкт нерухомого майна

Реєстраційний номер об'єкта нерухомого майна: 669002380000

Об'єкт нерухомого майна:	земельна ділянка
Адреса:	м.Київ, вулиця Дніпроводська, земельна ділянка 1-а
Кадастровий номер:	8000000000:78:219:0080
Цільове призначення:	для експлуатації та обслуговування будівель і споруд Дніпровської насосної станції

Витяг сформував:	Кравченко Н.П.
Державний реєстратор:	Кравченко Н.П.
Підпис:	

ПЛАН ЗЕМЕЛЬНОЇ ДІЛЯНКИ

Публічне акціонерне товариство "Акціонерна компанія "Київводоканал"

вул. Дніпроводська, 1-А в Оболонському районі м. Києва

Кадастровий номер 8 000 000 000:78:219:0080

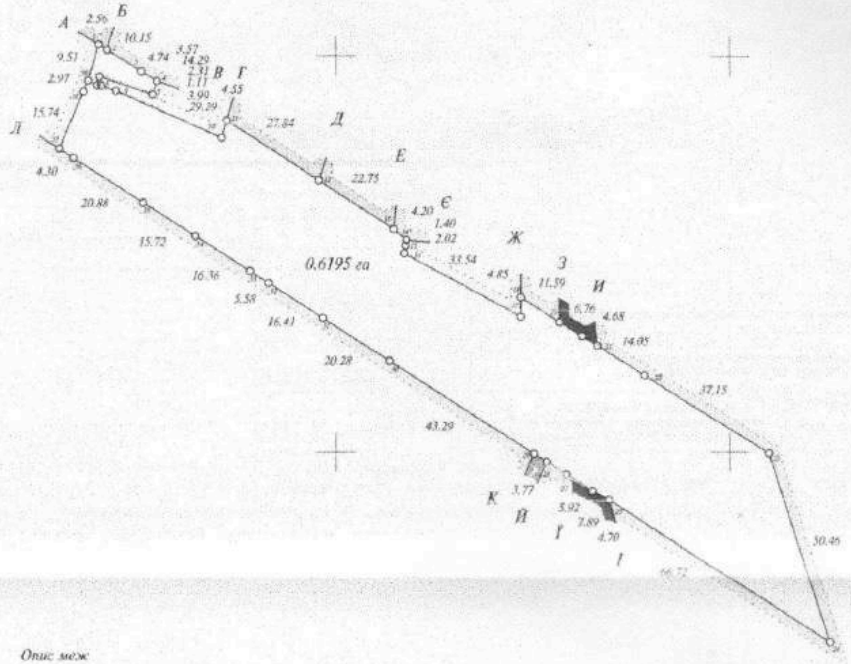

Опис меж

А — землі загального користування (вул. Тімірязєва)
Б — міські землі, не надані у власність чи користування
В — Єнгеєва Тамара Арсентіївна (кадастровий номер 8 000 000 000:78:219:0076)
Г — Жарких Василь Тимофійович (кадастровий номер 8 000 000 000:78:219:0017)
Д — Гендрон Віктор Миколайович (кадастровий номер 8 000 000 000:78:219:0018)
Е — міські землі, не надані у власність чи користування
Є — Терентьєва Олена Вікторівна (кадастровий номер 8 000 000 000:78:219:0025)
Ж — міські землі, не надані у власність чи користування
З — землі загального користування (вул. Дніпровська)
І — міські землі, не надані у власність чи користування
І — Проценко Ірина Іванівна (кадастровий номер 8 000 000 000:78:219:0003)
Й — міські землі, не надані у власність чи користування
К — землі загального користування (вул. 2-га Садова)
Л — міські землі, не надані у власність чи користування
Л — Публічне акціонерне товариство "Акціонерна компанія "Київводоканал"

Масштаб 1:1000

Розробник документації із землеустрою: ТОВ "ГЕО-МАКС"

Сертифікований інженер-землевпорядник — *С.Скотський*

Кадастровий номер земельної ділянки 8 000 000 000:78:219:0080

КАДАСТРОВИЙ ПЛАН ЗЕМЕЛЬНОЇ ДІЛЯНКИ

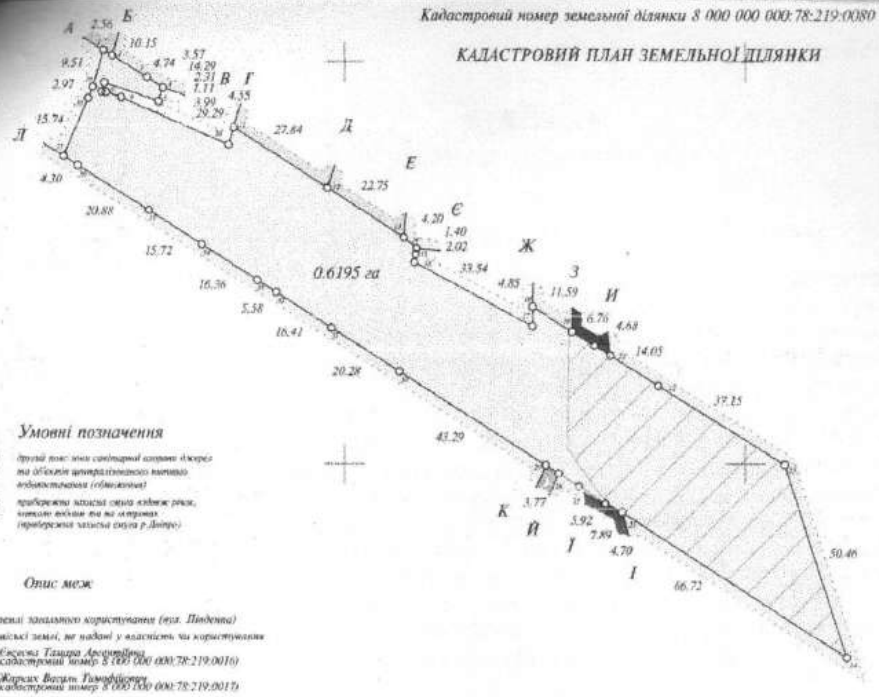

Умовні позначення

- другий пояс зони санітарної охорони джерел та об'єктів централізованого питного водопостачання (обмеження)
- прибережні захисні смуги вздовж рік, навколо водойм та на островах (прибережна захисна смуга р.Дніпро)

Опис меж:

- А — землі загального користування (вул. Південна)
- Б — міські землі, не надані у власність чи користування
- В — Єксєєва Тамара Арсентіївна (кадастровий номер 8 000 000 000:78:219:0016)
- Г — Жарких Василь Романович (кадастровий номер 8 000 000 000:78:219:0017)
- Д — Іващенко Віктор Володимирович (кадастровий номер 8 000 000 000:78:219:0018)
- Е — міські землі, не надані у власність чи користування
- Є — Терентьєва Олена Вікторівна (кадастровий номер 8 000 000 000:78:219:0025)
- Ж — міські землі, не надані у власність чи користування
- З — землі загального користування (вул. Дніпровська)
- И — міські землі, не надані у власність чи користування
- І — Прокопчук Ірина Іванівна (кадастровий номер 8 000 000 000:78:219:0003)
- Ї — міські землі, не надані у власність чи користування
- Й — землі загального користування (вул. 2-га Садова)
- К — міські землі, не надані у власність чи користування
- Л — Публічне акціонерне товариство "Акціонерна компанія "Київводоканал"

ЕКСПЛІКАЦІЯ ЗЕМЕЛЬНИХ УГІДЬ

Угіддя земел., га	у тому числі із земельних угіддями, га
	52 Для водогосподарчих та лісових споруд
	Код КВЗУ 010100
0.6195	0.6195
у тому числі в межі ЗО обмежень: 05.02 - Прибережна захисна смуга вздовж рік, навколо водойм та на островах	0.2286
у тому числі в межі ЗО обмежень: 02.01.2 - Другий пояс зони санітарної охорони джерел та об'єктів централізованого питного водопостачання (обмеження)	0.6195

Місце розташування		вул. Дніпровська, 1-А в Оболонському районі м. Києва
Цільове призначення	Категорія земель	землі промисловості, транспорту, зв'язку, енергетики, оборони та іншого призначення
	Вид експлуатаційної земельної ділянки в межах певної категорії земель	для експлуатації та обслуговування будівель і споруд Дніпровської насосної станції
	Код цільового призначення	3. 11.04
Площа, га		0.6195

Директор	Скотський С.В.		2013	Публічне акціонерне товариство "Акціонерна компанія "Київводоканал"
Розробив	Кацева І.В.		2013	для експлуатації та обслуговування будівель і споруд Дніпровської насосної станції
Перевірив	Асташин І.С.		2013	
Сертифікований інженер-землевпорядник	Скотський С.В.		2013	ТЕХНІЧНА ДОКУМЕНТАЦІЯ із землеустрою щодо встановлення меж земельної ділянки в натурі (на місцевості) — Стадія: ТД; Аркуш: 1; Аркушів: 1
				Масштаб 1:1000 — ТОВ "ТЕО-МАКС"

УКРАЇНА UKRAINE

ДОГОВІР

оренди земельної ділянки

Місто Київ, тридцятого червня дві тисячі п'ятнадцятого року.

Київська міська рада, код платника податків згідно з Єдиним державним реєстром підприємств та організацій України 22883141, місцезнаходження: м. Київ, вул. Хрещатик, буд. 36 – далі у тексті – **„Орендодавець"**, в особі Київського міського голови **Кличка Віталія Володимировича**, зареєстрованого за адресою: м. Київ, б-р Л.Українки, буд. 21, кв. 8, що діє на підставі ст. 42 Закону України „Про місцеве самоврядування в Україні" та Постанови Київської міської виборчої комісії від 03 червня 2014 року № 2855, – з однієї сторони, та **Публічне акціонерне товариство „Акціонерна компанія „Київводоканал"**, код платника податків згідно з Єдиним державним реєстром підприємств та організацій України 03327664, місцезнаходження: м. Київ, вул. Лейпцизька, буд. 1-А, – далі у тексті – **„Орендар"**, в особі Голови правління - генерального директора **Білика Андрія Олексійовича**, зареєстрованого за адресою: м. Київ, вул. М.Цветаєвої, буд. 8б, кв. 45, який діє на підставі Статуту (нова редакція), зареєстрованого Печерською районною у місті Києві державною адміністрацією 29.04.2011 року, номер запису 1070105003900824, – з другої сторони, уклали договір оренди земельної ділянки (далі у тексті – Договір) про нижченаведене:

1. Предмет Договору

1.1. Орендодавець, на підставі рішення Київської міської ради від 16.02.2012 року № 165/7502, за Актом приймання-передачі передає, а Орендар приймає в оренду *(строкове платне користування)* земельну ділянку (далі – об'єкт оренди або Земельна ділянка), визначену цим Договором.

Земельна ділянка, яка є об'єктом оренди, належить до земель комунальної власності територіальної громади міста Києва на підставі Закону України від 06.09.2012 року № 5245-VI „Про внесення змін до деяких законодавчих актів України щодо розмежування земель державної та комунальної власності".

Реєстрація права власності об'єкта оренди здійснюється згідно з Законом України від 14.05.2013 року № 233-VII „Про внесення змін до деяких законів України щодо вдосконалення порядку державної реєстрації речових прав на земельні ділянки державної та комунальної власності у зв'язку з їх розмежуванням" одночасно з державною реєстрацією права оренди.

2. Об'єкт оренди

2.1. Об'єктом оренди відповідно до цього Договору є Земельна ділянка з наступними характеристиками:

- місце розташування – вул. Дніпроводська, 1-а в Оболонському районі м. Києва;
- розмір – 0,4145 (нуль цілих чотири тисячі сто сорок п'ять десятитисячних) га;
- цільове призначення – для експлуатації та обслуговування будівель і споруд Дніпровської насосної станції;
- кадастровий номер – 8000000000:78:222:0060.

2.2. Відповідно до витягу з технічної документації Головного управління Держземагентства у м. Києві Державного агентства земельних ресурсів України від 01.04.2015 року № 3761 нормативна грошова оцінка Земельної ділянки становить 911 792 (дев'ятсот одинадцять тисяч сімсот дев'яносто дві) грн. та 79 коп.

2.3. Земельна ділянка, яка передається в оренду, не має недоліків, що можуть перешкоджати її ефективному використанню.

3. Строк дії Договору

3.1. Договір укладено на 10 (десять) років.

НАМ 258130

9

Увага! Бланк містить багатоступеневий захист від підроблення.

МІНІСТЕРСТВО ЮСТИЦІЇ УКРАЇНИ

4. Орендна плата

4.1. Визначена цим Договором орендна плата за Земельну ділянку становить платіж, який Орендар самостійно розраховує та вносить Орендодавцеві за користування Земельною ділянкою у грошовій формі.

4.2. Річна орендна плата за Земельну ділянку встановлюється у розмірі 3 (трьох) відсотків від її нормативної грошової оцінки. Обчислення розміру орендної плати за Земельну ділянку здійснюється з урахуванням цільового призначення та коефіцієнтів індексації, визначених законодавством.

4.3. Розмір орендної плати може змінюватись за згодою сторін шляхом прийняття відповідного рішення Київською міською радою, внесення змін до цього Договору та з урахуванням п.п. 4.4. даного Договору.

4.4. Розмір орендної плати змінюється шляхом прийняття відповідного рішення Київською міською радою, якщо орендна ставка визначена у п.п.4.2. Договору нижча, ніж мінімальна орендна ставка визначена чинним законодавством України. Після прийняття відповідного рішення Київської міської ради та доведення даного рішення до Орендаря для ознайомлення, Орендар зобов'язаний сплачувати орендну плату відповідно до нової орендної ставки.

4.5. Зміна нормативної грошової оцінки Земельної ділянки та її індексація проводиться без внесення змін та доповнень до цього Договору у порядку та у випадках, передбачених законодавством України.

4.6. Орендна плата вноситься Орендарем рівними частками за податковий (звітний) період, який дорівнює календарному місяцю, щомісячно протягом тридцяти календарних днів, наступних за останнім календарним днем звітного (податкового) місяця на рахунок 33210812700006, код 13050200 у ГУ ДКСУ у м. Києві, код банку 820019. Одержувач: УДКСУ в Оболонському районі м. Києва, код ЄДРПОУ 38002491. Питання сплати податку на додану вартість та інших податкових платежів, що пов'язані з виконанням Договору, вирішуються Орендарем в установленому законодавством України порядку.

4.7. Зміна отримувача орендної плати та його банківських реквізитів може здійснюватися Орендодавцем в односторонньому порядку і не потребує внесення змін до цього Договору. Орендар зобов'язується уточнювати банківські реквізити і назву отримувача орендної плати.

4.8. Розмір орендної плати переглядається у разі зміни умов господарювання, передбачених Договором, зміни розмірів земельного податку, зміни мінімального розміру орендної плати, підвищення цін і тарифів, зміни коефіцієнтів індексації, визначених законодавством, погіршення стану орендованої Земельної ділянки не з вини Орендаря, що підтверджено документами, та у інших випадках, передбачених законом, за згодою сторін, але не частіше, ніж один раз у рік. Після прийняття відповідного рішення Київської міської ради Орендар зобов'язаний сплачувати орендну плату відповідно до нової орендної ставки.

4.9. За несвоєчасне внесення орендної плати справляється пеня в розмірі 120 (ста двадцяти) відсотків річних облікової ставки Національного банку України, діючої на день виникнення такого боргу або на день його (його частини) погашення, при цьому для розрахунку використовується більша із зазначених ставок. Розрахунок пені здійснюється на дату погашення суми боргу (частини боргу) за кожний календарний день прострочення платежу, включаючи день такого погашення.

4.10. У випадку викупу даної Земельної ділянки Орендарем, Орендар зобов'язаний сплачувати орендну плату до моменту державної реєстрації права власності на дану Земельну ділянку.

4.11. У випадку відчуження об'єкта нерухомого майна, що належало Орендарю та розташоване на Земельній ділянці, Орендар зобов'язаний сплачувати орендну плату до оформлення відповідного права на дану Земельну ділянку новим власником даного нерухомого майна.

УКРАЇНА UKRAINE

4.12. Контроль за правильністю обчислення і справляння орендної плати, нарахування пені за несвоєчасну сплату орендної плати та її стягнення здійснює орган доходів і зборів за місцезнаходженням Земельної ділянки.

5. Умови використання та обмеження (обтяження) щодо використання Земельної ділянки

5.1. Умови збереження стану об'єкта оренди:
- на Земельній ділянці не дозволяється діяльність, не пов'язана з цільовим призначенням Земельної ділянки. Зміна цільового призначення Земельної ділянки можлива лише в разі прийняття Київською міською радою рішення про затвердження проекту землеустрою щодо відведення Земельної ділянки у зв'язку зі зміною цільового призначення Земельної ділянки та внесення відповідних змін до Договору. Роботи по розробці проекту землеустрою щодо відведення сплачує Орендар.

5.2. Згідно з витягом з Державного земельного кадастру про земельну ділянку, сформованим 09.06.2015 року за № НВ-8000183862015, на Земельну ділянку площею 0,4145 га зареєстровано обмеження у її використанні – вид обмеження – другий пояс зони санітарної охорони джерел та об'єктів централізованого питного водопостачання (обмеження); підстава для виникнення обмеження – постанова Кабінету Міністрів України від 18.12.1998 року № 2024 „Про правовий режим зон санітарної охорони водних об'єктів"; строк дії обмеження – безстроково.

5.3. Сервітути, обтяження та права третіх осіб щодо Земельної ділянки на день підписання цього Договору відсутні.

6. Умови і строки передачі Земельної ділянки в оренду

6.1. Передача Земельної ділянки здійснюється за Актом приймання-передачі об'єкта оренди в момент укладення цього Договору.

6.2. Право на оренду Земельної ділянки виникає з моменту державної реєстрації цього права.

7. Умови повернення Земельної ділянки

7.1. Після припинення дії договору Орендар повертає Орендодавцеві Земельну ділянку у стані, не гіршому порівняно з тим, у якому він одержав її в оренду.

Орендодавець у разі погіршення корисних властивостей орендованої Земельної ділянки, пов'язаних із зміною її стану, має право на відшкодування збитків у розмірі, визначеному сторонами. Якщо сторонами не досягнуто згоди про розмір відшкодування збитків, спір розв'язується у судовому порядку.

8. Права та обов'язки Сторін

8.1. Орендодавець має право вимагати від Орендаря:
- використання Земельної ділянки за цільовим призначенням згідно з цим Договором;
- своєчасного внесення орендної плати;
- дострокового розірвання цього Договору;
- відшкодування понесених збитків, в тому числі неотриманих доходів, відповідно до чинного законодавства у разі розірвання цього Договору.

8.2. Орендодавець зобов'язаний:
- повідомити в письмовій формі Орендаря про намір продати Земельну ділянку третій особі із зазначенням її ціни та інших умов, на яких вона продається;
- не вчиняти дій, які б перешкоджали Орендарю користуватися Земельною ділянкою;
- передати в користування Земельну ділянку у стані, що відповідає умовам цього Договору.

8.3. Орендар має право:
- самостійно господарювати на землі з дотриманням вимог чинного законодавства України та умов цього Договору;

НАМ 258131

Увага! Бланк містить багатоступеневий захист від підроблення.
МІНІСТЕРСТВО ЮСТИЦІЇ УКРАЇНИ

УКРАЇНА UKRAINE

8.6. Сторони також мають інші права і несуть інші обов'язки, визначені законодавством України.

9. Ризик випадкового знищення або пошкодження об'єкта оренди чи його частини

Ризик випадкового знищення або пошкодження об'єкта оренди чи його частини несе Орендар.

10. Страхування об'єкта оренди

Сторони домовилися про те, що Орендар має право застрахувати об'єкт оренди.

11. Зміна умов Договору та припинення і поновлення Договору

11.1.Всі зміни та/або доповнення до цього Договору вносяться за згодою сторін. Згодою або запереченням Орендодавця на зміни та/або доповнення до цього Договору, є його рішення, прийняте в установленому законодавством порядку.

11.2. Витрати, пов'язані з внесенням зміни та/або доповнення до цього Договору, сплачує Орендар.

11.3.Договір оренди припиняється в разі:

- закінчення строку, на який його було укладено;
- викупу Земельної ділянки для суспільних потреб та примусового відчуження Земельної ділянки з мотивів суспільної необхідності в порядку, встановленому законодавством України;
- поєднання в одній особі власника Земельної ділянки та Орендаря;
- ліквідації юридичної особи – Орендаря;
- набуття права власності на об'єкти нерухомості, що розташовані на орендованій іншою особою Земельній ділянці. В даному випадку в договорі про відчуження об'єктів нерухомості, що розташовані на Земельній ділянці, що є предметом цього Договору визначається суб'єкт (Орендар за цим Договором або новий власник об'єктів нерухомості), який сплачує орендну плату відповідно до розмірів встановлених цим Договором та несе відповідальність за зобов'язаннями передбаченими цим Договором для Орендаря, до моменту оформлення новим власником нерухомості відповідного права на дану Земельну ділянку.

Договір припиняється також в інших випадках, передбачених законом.

11.4. Припинення Договору шляхом розірвання.

Договір може бути розірваний:

- за взаємною згодою сторін;
- за рішенням суду, в порядку, встановленому законом;
- у разі необхідності використання Земельної ділянки для суспільних потреб у порядку, встановленому законодавством;
- в односторонньому порядку за ініціативою Орендодавця, із звільненням Орендодавця від відповідальності, згідно з Господарським кодексом України, в разі, коли Орендар використовує Земельну ділянку способами, які суперечать екологічним вимогам, не за цільовим призначенням, систематично (протягом півроку) не сплачує орендну плату, здійснення без згоди Орендодавця відчуження права користування Земельною ділянкою третім особам.

11.5. Договір може бути достроково розірваний у разі невиконання або неналежного виконання Орендарем обов'язків, визначених у п.п. 5.1. та 8.4. цього Договору.

11.6. Розірвання цього Договору здійснюється в установленому законом порядку.

11.7. Поновлення Договору:

- Після закінчення строку, на який було укладено цей Договір, Орендар, за умови належного виконання своїх обов'язків, має за інших рівних умов пе[illegible]не право на поновлення Договору. У цьому разі Орендар повинен не пізніше, ніж з[illegible]ри) місяці до закінчення строку дії Договору повідомити письмово Орендодавця про намір продовжити

НАМ 258132

Увага! Бланк містить багатоступеневий захист від підроблення
МІНІСТЕРСТВО ЮСТИЦІЇ УКРАЇНИ

його дію та сплачувати орендну плату за період від дня закінчення дії цього Договору до дня поновлення його дії у порядку та у розмірах, встановлених цим Договором.
- У разі поновлення Договору на новий строк його умови можуть бути змінені за згодою сторін.
11.8. У разі припинення або розірвання цього Договору Орендар зобов'язаний повернути Орендодавцеві Земельну ділянку на умовах, визначених цим Договором. У разі невиконання Орендарем обов'язку щодо умов повернення Орендодавцеві Земельної ділянки Орендар зобов'язаний відшкодувати Орендодавцеві завдані збитки.
11.9. Перехід права власності на орендовану Земельну ділянку до третьої особи, а також реорганізація юридичної особи – Орендаря не є підставою для зміни умов або розірвання Договору.

12. Відповідальність сторін за невиконання або неналежне виконання Договору та вирішення спорів

12.1. У разі невиконання своїх зобов'язань за цим Договором Сторони несуть відповідальність, визначену цим Договором та законодавством.
12.2. У разі невиконання Орендарем умов цього Договору та обов'язків, передбачених законодавством України, Договір може бути достроково розірваний.
12.3. Сторона, яка порушила зобов'язання, звільняється від відповідальності, якщо вона доведе, що це порушення сталося не з її вини.
12.4. Усі спори, що пов'язані із виконанням умов цього Договору, вирішуються судами України при неможливості досудового врегулювання спорів, що виникають при виконанні умов цього Договору.

13. Суборенда Земельної ділянки

13.1. Орендар має право передати Земельну ділянку або її частину у суборенду в порядку встановленому чинним законодавством України.
13.2. Умови договору суборенди Земельної ділянки повинні обмежуватися умовами даного Договору і не суперечити йому.

14. Прикінцеві положення

14.1. Договір набуває чинності з моменту його нотаріального посвідчення.
14.2. Витрати, пов'язані з нотаріальним посвідченням цього договору, сплачує Орендар.
14.3. Цей Договір складений у трьох примірниках. Один примірник – для зберігання у Орендаря, один – для Орендодавця (знаходиться на зберіганні у Департаменті земельних ресурсів виконавчого органу Київської міської ради (Київської міської державної адміністрації), один – для зберігання у нотаріуса.
14.4. Невід'ємною частиною цього Договору є:
- план Земельної ділянки;
- кадастровий план Земельної ділянки;
- акт визначення меж Земельної ділянки в натурі (на місцевості);
- акт приймання-передачі Земельної ділянки.

14.5. Сторонам нотаріусом роз'яснено зміст ст. 125 Земельного кодексу України.

ПІДПИСИ СТОРІН

ОРЕНДОДАВЕЦЬ **Київський міський голова**	**ОРЕНДАР** **Голова Правління – генеральний директор** А. Бітик

УКРАЇНА UKRAINE

-їв, Україна, тридцятого червня дві тисячі п'ятнадцятого року.

Цей Договір посвідчено мною, **Кравченко Н.П.,** приватним нотаріусом Київського міського нотаріального округу.

Договір підписано сторонами у моїй присутності.

Особи громадян, які підписали Договір, встановлено, їх дієздатність, а також правоздатність та дієздатність **Київської міської ради, Публічного акціонерного товариства „Акціонерна компанія „Київводоканал"**, повноваження їх представників і належність **Київській міській раді** земельної ділянки, яка передається в оренду, перевірено.

Зареєстровано в реєстрі за № 132
Стягнуто згідно з домовленістю.

Приватний нотаріус

Київський міський приватний нотаріальний округ
Кравченко Наталія Петрівна

НАМ 258133

Увага! Бланк містить багатоступеневий захист від підроблення

МІНІСТЕРСТВО ЮСТИЦІЇ УКРАЇНИ

ПЛАН ЗЕМЕЛЬНОЇ ДІЛЯНКИ

Публічне акціонерне товариство "Акціонерна компанія "Київводоканал"
вул. Дніпроводська, 1-А в Оболонському районі м. Києва
Кадастровий номер 8 000 000 000:78:222:0060

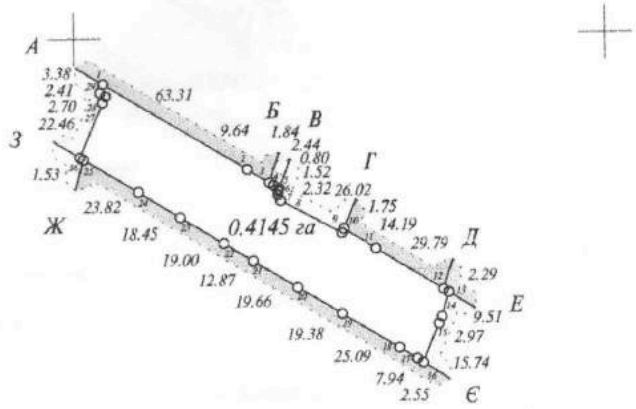

Масштаб 1:2000

Опис меж

А	міські землі, не надані у власність чи користування
Б	землі загального користування (пров. Комунальний)
В	Алексеєнок Лідія Олександрівна (кадастровий номер 8 000 000 000:78:217:0020)
Г	міські землі, не надані у власність чи користування
Д	землі загального користування (вул. Південна)
Е	Публічне акціонерне товариство "Акцірнерна компанія "Київводоканал"
Є	міські землі, не надані у власність чи користування
Ж	землі загального користування (вул. 3-тя Садова)
З	Публічне акціонерне товариство "Акцірнерна компанія "Київводоканал"
А	

Розробник документації із землеустрою: ТОВ "ГЕО-МАКС"

СКОТСЬКИЙ Сергій Володимирович

Сертифікований інженер-землевпорядник *С.Скотський*

Кадастровий номер земельної ділянки 8 000 000 000:78:222:0060

КАДАСТРОВИЙ ПЛАН ЗЕМЕЛЬНОЇ ДІЛЯНКИ

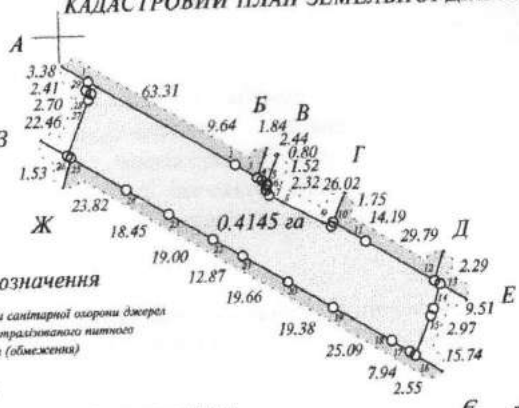

Умовні позначення

другий пояс зони санітарної охорони джерел та об'єктів централізованого питного водопостачання (обмеження)

Опис меж

А міські землі, не надані у власність чи користування

Б землі загального користування (пров. Комунальний)

В Алексеєнок Лідія Олександрівна (кадастровий номер 8 000 000 000:78:217:0020)

Г міські землі, не надані у власність чи користування

Д землі загального користування (вул. Південна)

Е Публічне акціонерне товариство "Акцірнерна компанія "Київводоканал"

Є міські землі, не надані у власність чи користування

Ж землі загального користування (вул. 3-тя Садова)

З Публічне акціонерне товариство "Акцірнерна компанія "Київводоканал"

А

ЕКСПЛІКАЦІЯ ЗЕМЕЛЬНИХ УГІДЬ

	у тому числі за земельними угіддями, га
Усього земель, га	52. Для водозабезпечення та очищення стічних вод
	Код КВЗУ - 010.00
0.4145	0.4145
у тому числі в зоні дії обмежень: 02.01.2 - Другий пояс зони санітарної охорони джерел та об'єктів централізованого питного водопостачання (обмеження)	0.4145

КАТАЛОГ КООРДИНАТ
точок повороту меж земельної ділянки

Номер точки	Назва точки	Відстань	Координати (м) X	Y
1	ж85	63.31	62982.95	24810.74
2	ж87	9.64	62949.96	24864.77
3	ж88	1.84	62944.83	24872.93
4	ж89	2.44	62943.85	24874.49
5	ж90	0.80	62942.55	24876.55
6	з00	1.52	62941.81	24876.25
7	з01	2.32	62940.29	24876.13
8	з02	26.02	62938.18	24877.10
9	з03	1.75	62925.81	24899.99
10	з04	14.19	62927.41	24900.71
11	з06	29.79	62919.87	24912.73
12	з07	2.29	62904.05	24937.97
13	з08	9.51	62902.83	24939.91
14	з15	2.97	62893.70	24937.24
15	6	15.74	62890.97	24936.07
16	ж79	2.55	62876.48	24929.92
17	ж80	7.94	62877.86	24927.77
18	ж81	25.09	62882.13	24921.08
19	ж78	19.38	62895.26	24899.70
20	ж77	19.66	62905.40	24885.19
21	ж76	12.87	62915.69	24886.44
22	ж75	19.00	62922.42	24855.47
23	ж74	18.45	62932.36	24839.28
24	ж73	23.82	62942.02	24823.56
25	ж72	1.53	62954.48	24803.26
26	17	22.46	62955.28	24801.95
27	18	2.70	62975.95	24810.74
28	1	2.41	62978.43	24811.80
29	70	3.38	62979.72	24809.76
1	ж85			

Місце розташування		вул. Дніпроводська, 1-А в Оболонському районі м. Києва
Цільове призначення	Категорія земель	землі промисловості, транспорту, зв'язку, енергетики, оборони та іншого призначення
	Вид використання земельної ділянки в межах певної категорії земель	для експлуатації та обслуговування будівель і споруд Дніпровської насосної станції
	Код цільового призначення	Д. 11.04
Площа, га		0.4145

Директор	Скотський С.В.		2013	Публічне акціонерне товариство "Акціонерна компанія "Київводоканал"
Розробив	Коєнька І.В.		2013	для експлуатації та обслуговування будівель і споруд Дніпровської насосної станції
Перевірив	Асташкін І.Є.		2013	ТЕХНІЧНА ДОКУМЕНТАЦІЯ із землеустрою щодо встановлення меж земельних ділянок в натурі (на місцевості)
Сертифікований інженер-землевпорядник	Скотський С.В.		2013	Масштаб 1:2000

Стадія	Аркуш	Аркушів
ТД	1	1

ТОВ "ГЕО-МАКС"

УКРАЇНА UKRAINE

ДОГОВІР

оренди земельної ділянки

Місто Київ, тридцятого червня дві тисячі п'ятнадцятого року

Київська міська рада, код платника податків згідно з Єдиним державним реєстром підприємств та організацій України 22883141, місцезнаходження: м. Київ, вул. Хрещатик, буд. 36, – далі у тексті – **„Орендодавець"**, в особі **Київського міського голови Кличка Віталія Володимировича**, зареєстрованого за адресою: м. Київ, б-р. Л.Українки, буд. 21, кв. 8, який діє на підставі ст. 42 Закону України „Про місцеве самоврядування в Україні" від 21 травня 1997 року № 280/97-ВР та Постанови Київської міської виборчої комісії від 03 червня 2014 року № 2855, – з однієї сторони, та **Публічне акціонерне товариство „Акціонерна компанія „Київводоканал"**, код платника податків згідно з Єдиним державним реєстром підприємств та організацій України 03327664, місцезнаходження: м. Київ, вул. Лейпцизька, буд. 1-А, – далі у тексті – **„Орендар"**, в особі Голови правління - генерального директора **Білика Андрія Олексійовича**, зареєстрованого за адресою: м. Київ, вул. Цвєтаєвої, буд. 8б, кв. 45, який діє на підставі Статуту (нова редакція), зареєстрованого Печерською районною у місті Києві державною адміністрацією 29.04.2011 року, номер запису 10701050039000824, – з другої сторони, уклали договір оренди земельної ділянки (далі у тексті – Договір) про нижченаведене:

1. Предмет Договору

1.1. Орендодавець, на підставі рішення Київської міської ради від 16.02.2012 року № 165/7502, за Актом приймання-передачі передає, а Орендар приймає в оренду *(строкове платне користування)* земельну ділянку (далі – об'єкт оренди або Земельна ділянка), визначену цим Договором.

Земельна ділянка, яка є об'єктом оренди, належить до земель комунальної власності територіальної громади міста Києва на підставі Закону України від 06.09.2012 року № 5245-VI „Про внесення змін до деяких законодавчих актів України щодо розмежування земель державної та комунальної власності".

Реєстрація права власності об'єкта оренди здійснюється згідно з Законом України від 14.05.2013 року № 233-VII „Про внесення змін до деяких законів України щодо вдосконалення порядку державної реєстрації речових прав на земельні ділянки державної та комунальної власності у зв'язку з їх розмежуванням" одночасно з державною реєстрацією права оренди.

2. Об'єкт оренди

2.1. Об'єктом оренди відповідно до цього Договору є Земельна ділянка з наступними характеристиками:

- місце розташування – вул. Дніпроводська, 1-а в Оболонському районі м. Києва;
- розмір – 91,7926 (дев'яносто одна ціла сім тисяч дев'ятсот двадцять шість десятитисячних) га;
- цільове призначення – для експлуатації та обслуговування будівель і споруд Дніпровської насосної станції;
- кадастровий номер – 8000000000:78:255:0003.

2.2. Відповідно до витягу з технічної документації Головного управління Держземагентства у м. Києві Державного агентства земельних ресурсів України від 01.04.2015 року № 3756 нормативна грошова оцінка Земельної ділянки становить 184 828 417 (сто вісімдесят чотири мільйони вісімсот двадцять вісім тисяч чотириста сімнадцять) грн. та 08 коп.

НАМ 258166

Увага! Бланк містить багатоступеневий захист від підроблення.
МІНІСТЕРСТВО ЮСТИЦІЇ УКРАЇНИ

2.3. Земельна ділянка, яка передається в оренду, не має недоліків, що можуть перешкоджати її ефективному використанню.

3. Строк дії Договору

3.1. Договір укладено на 10 (десять) років.

4. Орендна плата

4.1. Визначена цим Договором орендна плата за Земельну ділянку становить платіж, який Орендар самостійно розраховує та вносить Орендодавцеві за користування Земельною ділянкою у грошовій формі.

4.2. Річна орендна плата за Земельну ділянку встановлюється у розмірі 3 (трьох) відсотків від її нормативної грошової оцінки. Обчислення розміру орендної плати за Земельну ділянку здійснюється з урахуванням цільового призначення та коефіцієнтів індексації, визначених законодавством.

4.3. Розмір орендної плати може змінюватись за згодою сторін шляхом прийняття відповідного рішення Київською міською радою, внесення змін до цього Договору та з урахуванням п.п. 4.4. даного Договору.

4.4. Розмір орендної плати змінюється шляхом прийняття відповідного рішення Київською міською радою, якщо орендна ставка визначена у п.п.4.2. Договору нижча, ніж мінімальна орендна ставка визначена чинним законодавством України. Після прийняття відповідного рішення Київської міської ради та доведення даного рішення до Орендаря для ознайомлення, Орендар зобов'язаний сплачувати орендну плату відповідно до нової орендної ставки.

4.5. Зміна нормативної грошової оцінки Земельної ділянки та її індексація проводиться без внесення змін та доповнень до цього Договору у порядку та у випадках, передбачених законодавством України.

4.6. Орендна плата вноситься Орендарем рівними частками за податковий (звітний) період, який дорівнює календарному місяцю, щомісячно протягом тридцяти календарних днів, наступних за останнім календарним днем звітного (податкового) місяця на рахунок 33210812700006, код 13050200 у ГУ ДКСУ у м. Києві, код банку 820019. Одержувач: УДКСУ в Оболонському районі м. Києва, код ЄДРПОУ 38002491. Питання сплати податку на додану вартість та інших податкових платежів, що пов'язані з виконанням Договору, вирішуються Орендарем в установленому законодавством України порядку.

4.7. Зміна отримувача орендної плати та його банківських реквізитів може здійснюватися Орендодавцем в односторонньому порядку і не потребує внесення змін до цього Договору. Орендар зобов'язується уточнювати банківські реквізити і назву отримувача орендної плати.

4.8. Розмір орендної плати переглядається у разі зміни умов господарювання, передбачених Договором, зміни розмірів земельного податку, зміни мінімального розміру орендної плати, підвищення цін і тарифів, зміни коефіцієнтів індексації, визначених законодавством, погіршення стану орендованої Земельної ділянки не з вини Орендаря, що підтверджено документами, та у інших випадках, передбачених законом, за згодою сторін, але не частіше, ніж один раз у рік. Після прийняття відповідного рішення Київської міської ради Орендар зобов'язаний сплачувати орендну плату відповідно до нової орендної ставки.

4.9. За несвоєчасне внесення орендної плати справляється пеня в розмірі 120 (ста двадцяти) відсотків річних облікової ставки Національного банку України, діючої на день виникнення такого боргу або на день його (його частини) погашення, при цьому для розрахунку використовується більша із зазначених ставок. Розрахунок пені здійснюється на дату погашення суми боргу (частини боргу) за кожний календарний день прострочення платежу, включаючи день такого погашення.

УКРАЇНА UKRAINE

4.10. У випадку викупу даної Земельної ділянки Орендарем, Орендар зобов'язаний сплачувати орендну плату до моменту державної реєстрації права власності на дану Земельну ділянку.

4.11. У випадку відчуження об'єкта нерухомого майна, що належало Орендарю та розташоване на Земельній ділянці, Орендар зобов'язаний сплачувати орендну плату до оформлення відповідного права на дану Земельну ділянку новим власником даного нерухомого майна.

4.12. Контроль за правильністю обчислення і справляння орендної плати, нарахування пені за несвоєчасну сплату орендної плати та її стягнення здійснює орган доходів і зборів за місцезнаходженням Земельної ділянки.

5. Умови використання та обмеження (обтяження) щодо використання Земельної ділянки

5.1. Умови збереження стану об'єкта оренди:

- на Земельній ділянці не дозволяється діяльність, не пов'язана з цільовим призначенням Земельної ділянки. Зміна цільового призначення Земельної ділянки можлива лише в разі прийняття Київською міською радою рішення про затвердження проекту землеустрою щодо відведення Земельної ділянки у зв'язку зі зміною цільового призначення Земельної ділянки та внесення відповідних змін до Договору. Роботи по розробці проекту землеустрою щодо відведення сплачує Орендар.

5.2. Згідно з витягом з Державного земельного кадастру про земельну ділянку, сформованим 09.06.2015 року за № НВ-8000184002015, на частини Земельної ділянки зареєстровані наступні обмеження у використанні:

5.2.1. Вид обмеження – охоронна зона навколо (вздовж) об'єкта енергетичної системи – на частини Земельної ділянки площею 1,0574 га, площею 0,0189 га, площею 0,0396 га, площею 0,0141 га, площею 0,0136 га, площею 0,1360 га, площею 2,8562 га, площею 2,7435 га та площею 0,0662 га; підстава для виникнення обмеження – Закон України від 09.07.2010 року № 2480-VI „Про землі енергетики та правовий режим спеціальних зон енергетичних об'єктів"; строк дії обмеження – безстроково.

5.2.2. Вид обмеження – санітарно-захисна зона навколо об'єкта – на частину Земельної ділянки площею 28,7656 га; підстава для виникнення обмеження – Наказ Міністерства охорони здоров'я України від 19.06.1996 року № 173 „Про затвердження Державних санітарних правил планування та забудови населених пунктів"; строк дії обмеження – безстроково.

5.2.3. Вид обмеження – другий пояс зони санітарної охорони джерел та об'єктів централізованого питного водопостачання (обмеження) – на частину Земельної ділянки площею 31,0720 га; підстава для виникнення обмеження – постанова Кабінету Міністрів України від 18.12.1998 року № 2024 „Про правовий режим зон санітарної охорони водних об'єктів"; строк дії обмеження – безстроково.

5.2.4. Вид обмеження – перший пояс зони санітарної охорони джерел та об'єктів централізованого питного водопостачання (суворого режиму) – на частину Земельної ділянки площею 60,7206 га; підстава для виникнення обмеження – постанова Кабінету Міністрів України від 18.12.1998 року № 2024 „Про правовий режим зон санітарної охорони водних об'єктів"; строк дії обмеження – безстроково.

5.3. Сервітути, обтяження та права третіх осіб щодо Земельної ділянки на день підписання цього Договору відсутні.

6. Умови і строки передачі Земельної ділянки в оренду

6.1. Передача Земельної ділянки здійснюється за Актом приймання-передачі об'єкта оренди в момент укладення цього Договору.

6.2. Право на оренду Земельної ділянки виникає з моменту державної реєстрації цього права.

НАМ 258167

Увага! Бланк містить багатоступеневий захист від підроблення.
МІНІСТЕРСТВО ЮСТИЦІЇ УКРАЇНИ

7. Умови повернення Земельної ділянки

7.1. Після припинення дії договору Орендар повертає Орендодавцеві Земельну ділянку у стані, не гіршому порівняно з тим, у якому він одержав її в оренду.

Орендодавець у разі погіршення корисних властивостей орендованої Земельної ділянки, пов'язаних із зміною її стану, має право на відшкодування збитків у розмірі, визначеному сторонами. Якщо сторонами не досягнуто згоди про розмір відшкодування збитків, спір розв'язується у судовому порядку.

8. Права та обов'язки Сторін

8.1. Орендодавець має право вимагати від Орендаря:

- використання Земельної ділянки за цільовим призначенням згідно з цим Договором;
- своєчасного внесення орендної плати;
- дострокового розірвання цього Договору;
- відшкодування понесених збитків, в тому числі неотриманих доходів, відповідно до чинного законодавства у разі розірвання цього Договору.

8.2. Орендодавець зобов'язаний:

- повідомити в письмовій формі Орендаря про намір продати Земельну ділянку третій особі із зазначенням її ціни та інших умов, на яких вона продається;
- не вчиняти дій, які б перешкоджали Орендарю користуватися Земельною ділянкою;
- передати в користування Земельну ділянку у стані, що відповідає умовам цього Договору.

8.3. Орендар має право:

- самостійно господарювати на землі з дотриманням вимог чинного законодавства України та умов цього Договору;
- за письмовою згодою Орендодавця зводити в установленому законодавством порядку жилі, виробничі, культурно-побутові та інші будівлі і споруди;
- у разі розірвання цього Договору, за погодженням сторін, має право вимагати відшкодування нанесених збитків відповідно до чинного законодавства;
- після закінчення строку, на який було укладено цей Договір, при умові належного виконання обов'язків відповідно до умов цього Договору, Орендар має за інших рівних умов переважне право на поновлення Договору;
- переважне право на купівлю Земельної ділянки у разі її продажу.

8.4. Орендар зобов'язаний:

- приступати до використання Земельної ділянки в строк, встановлений цим Договором, та після підписання цього Договору і Акта приймання-передачі Земельної ділянки та державної реєстрації права оренди даної Земельної ділянки;
- використовувати Земельну ділянку відповідно до її цільового призначення;
- своєчасно вносити орендну плату;
- при зміні функціонального використання об'єкта нерухомості, що розташований на Земельній ділянці, у десятиденний термін в письмовій формі замовити у Головному управлінні Держземагентства у м. Києві Державного агентства земельних ресурсів України витяг з технічної документації про нову нормативну грошову оцінку Земельної ділянки або її частини з урахуванням зазначених змін та після одержання цього витягу передати його до органу доходів і зборів за місцезнаходженням Земельної ділянки, копію витягу, засвідчену печаткою та підписом керівника Орендаря, передати до Департаменту земельних ресурсів виконавчого органу Київської міської ради (Київської міської державної адміністрації) або до Київської міської ради;
- письмово повідомити Орендодавця про відчуження об'єктів (їх частин), що розташовані на Земельній ділянці і належать Орендарю, протягом десяти днів з моменту вчинення відповідного правочину, а також повідомити про наміри подальшого використання Земельної ділянки. У випадку, якщо Орендар має намір припинити право користування Земельною ділянкою (її частиною), цей Договір розривається за згодою сторін, або до

УКРАЇНА UKRAINE

цього Договору вносяться відповідні зміни при виникненні відповідного права на землю у нового власника об'єктів, які були відчужені;
- забезпечити вільний доступ до Земельної ділянки представнику контролюючих органів;
- повернути Земельну ділянку Орендодавцю у стані, придатному для її подальшого використання після припинення дії цього Договору;
- у строки, встановлені чинним законодавством, звітувати перед органом доходів і зборів за місцезнаходженням Земельної ділянки про сплату орендної плати;
- забезпечити вільний доступ для прокладання нових, ремонту та експлуатації існуючих інженерних мереж і споруд, розміщених у межах Земельної ділянки;
- питання майнових відносин вирішувати в установленому порядку;
- питання пайової участі вирішити відповідно до рішення Київської міської ради від 29.12.2011 року № 1100/7336 „Про бюджет міста Києва на 2012 рік";
- частину Земельної ділянки, обмежену санітарно-захисною зоною базисного складу хлору, використовувати відповідно до пункту 2 статті 114 Земельного кодексу України;
- частину Земельної ділянки, обмежену зоною санітарної охорони водозабірних ковшів № 1 та № 2, використовувати відповідно до пункту 2 статті 113 Земельного кодексу України;
- у разі необхідності проведення реконструкції чи нового будівництва питання оформлення дозвільної та проектно-кошторисної документації вирішувати відповідно до законодавства України;
- виконати вимоги, викладені в листі Головного управління земельних ресурсів виконавчого органу Київської міської ради (Київської міської державної адміністрації) від 22.11.2011 року № 05-7622;
- у п'ятиденний строк після державної реєстрації права оренди Земельної ділянки надати копію цього Договору до органу доходів і зборів за місцезнаходженням Земельної ділянки.

8.5. Право на оренду Земельної ділянки державної або комунальної власності не може бути відчужено її Орендарем іншим особам, внесено до статутного капіталу, передано у заставу.

8.6. Сторони також мають інші права і несуть інші обов'язки, визначені законодавством України.

9. Ризик випадкового знищення або пошкодження об'єкта оренди чи його частини

Ризик випадкового знищення або пошкодження об'єкта оренди чи його частини несе Орендар.

10. Страхування об'єкта оренди

Сторони домовилися про те, що Орендар має право застрахувати об'єкт оренди.

11. Зміна умов Договору та припинення і поновлення Договору

11.1. Всі зміни та/або доповнення до цього Договору вносяться за згодою сторін. Згодою або запереченням Орендодавця на зміни та/або доповнення до цього Договору, є його рішення, прийняте в установленому законодавством порядку.

11.2. Витрати, пов'язані з внесенням зміни та/або доповнення до цього Договору, сплачує Орендар.

11.3.Договір оренди припиняється в разі:
- закінчення строку, на який його було укладено;
- викупу Земельної ділянки для суспільних потреб та примусового відчуження Земельної ділянки з мотивів суспільної необхідності в порядку, встановленому законодавством України;
- поєднання в одній особі власника Земельної ділянки та Орендаря;
- ліквідації юридичної особи – Орендаря;

НАМ 258168

Увага! Бланк містить багатоступеневий захист від підроблення.
МІНІСТЕРСТВО ЮСТИЦІЇ УКРАЇНИ

- набуття права власності на об'єкти нерухомості, що розташовані на орендованій іншою особою Земельній ділянці. В даному випадку в договорі про відчуження об'єктів нерухомості, що розташовані на Земельній ділянці, що є предметом цього Договору визначається суб'єкт (Орендар за цим Договором або новий власник об'єктів нерухомості), який сплачує орендну плату відповідно до розмірів встановлених цим Договором та несе відповідальність за зобов'язаннями передбаченими цим Договором для Орендаря, до моменту оформлення новим власником нерухомості відповідного права на дану Земельну ділянку.

Договір припиняється також в інших випадках, передбачених законом.

11.4. Припинення Договору шляхом розірвання.

Договір може бути розірваний:

- за взаємною згодою сторін;
- за рішенням суду, в порядку, встановленому законом;
- у разі необхідності використання Земельної ділянки для суспільних потреб у порядку, встановленому законодавством;
- в односторонньому порядку за ініціативою Орендодавця, із звільненням Орендодавця від відповідальності, згідно з Господарським кодексом України, в разі, коли Орендар використовує Земельну ділянку способами, які суперечать екологічним вимогам, не за цільовим призначенням, систематично (протягом півроку) не сплачує орендну плату, здійснення без згоди Орендодавця відчуження права користування Земельною ділянкою третім особам.

11.5. Договір може бути достроково розірваний у разі невиконання або неналежного виконання Орендарем обов'язків, визначених у п.п. 5.1. та 8.4. цього Договору.

11.6. Розірвання цього Договору здійснюється в установленому законом порядку.

11.7. Поновлення Договору:

- Після закінчення строку, на який було укладено цей Договір, Орендар, за умови належного виконання своїх обов'язків, має за інших рівних умов переважне право на поновлення Договору. У цьому разі Орендар повинен не пізніше, ніж за 3 (три) місяці до закінчення строку дії Договору повідомити письмово Орендодавця про намір продовжити його дію та сплачувати орендну плату за період від дня закінчення дії цього Договору до дня поновлення його дії у порядку та у розмірах, встановлених цим Договором.
- У разі поновлення Договору на новий строк його умови можуть бути змінені за згодою сторін.

11.8. У разі припинення або розірвання цього Договору Орендар зобов'язаний повернути Орендодавцеві Земельну ділянку на умовах, визначених цим Договором. У разі невиконання Орендарем обов'язку щодо умов повернення Орендодавцеві Земельної ділянки Орендар зобов'язаний відшкодувати Орендодавцеві завдані збитки.

11.9. Перехід права власності на орендовану Земельну ділянку до третьої особи, а також реорганізація юридичної особи – Орендаря не є підставою для зміни умов або розірвання Договору.

12. Відповідальність сторін за невиконання або неналежне виконання Договору та вирішення спорів

12.1. У разі невиконання своїх зобов'язань за цим Договором Сторони несуть відповідальність, визначену цим Договором та законодавством.

12.2. У разі невиконання Орендарем умов цього Договору та обов'язків, передбачених законодавством України, Договір може бути достроково розірваний.

12.3. Сторона, яка порушила зобов'язання, звільняється від відповідальності, якщо вона доведе, що це порушення сталося не з її вини.

12.4. Усі спори, що пов'язані із виконанням умов цього Договору, вирішуються судами України при неможливості досудового врегулювання спорів, що виникають при виконанні умов цього Договору.

УКРАЇНА UKRAINE

13. Суборенда Земельної ділянки

13.1. Орендар має право передати Земельну ділянку або її частину у суборенду в порядку, встановленому чинним законодавством України.

13.2. Умови договору суборенди Земельної ділянки повинні обмежуватися умовами даного Договору і не суперечити йому.

14. Прикінцеві положення

14.1. Договір набуває чинності з моменту його нотаріального посвідчення.

14.2. Витрати, пов'язані з нотаріальним посвідченням цього договору, сплачує Орендар.

14.3. Цей Договір складений у трьох примірниках. Один примірник – для зберігання у Орендаря, один – для Орендодавця (знаходиться на зберіганні у Департаменті земельних ресурсів виконавчого органу Київської міської ради (Київської міської державної адміністрації), один – для зберігання у нотаріуса.

14.4. Невід'ємною частиною цього Договору є:

- план Земельної ділянки;
- кадастровий план Земельної ділянки;
- акт визначення меж Земельної ділянки в натурі (на місцевості);
- акт приймання-передачі Земельної ділянки.

14.5. Сторонам нотаріусом роз'яснено зміст ст. 125 Земельного кодексу України.

ПІДПИСИ СТОРІН

ОРЕНДОДАВЕЦЬ	ОРЕНДАР
Київський міський голова	**Голова Правління - генеральний директор**
/	А. Бтик /

Місто Київ, Україна, тридцятого червня дві тисячі п'ятнадцятого року

Цей договір посвідчено мною, ***Кравченко Н.П.,*** *приватним нотаріусом Київського міського нотаріального округу.*

Договір підписано сторонами у моїй присутності.

Особи громадян, які підписали договір, встановлено, їх дієздатність, а також правоздатність та дієздатність ***Київської міської ради, Публічного акціонерного товариства „Акціонерна компанія „Київводоканал",*** *та повноваження їх представників, а належність* ***Київській міській раді*** *земельної ділянки, яка передається в оренду, перевірено.*

Зареєстровано в реєстрі за № 158

Стягнуто плати за домовленістю

Приватний нотаріус

НАМ 258169

Увагі! Бланк містить багатоступеневий захист від підроблення.

МІНІСТЕРСТВО ЮСТИЦІЇ УКРАЇНИ

ВИТЯГ

з Державного реєстру речових прав на нерухоме майно про реєстрацію іншого речового права

Індексний номер витягу:	39942370
Дата, час формування:	01.07.2015 18:38:22
Витяг надав:	приватний нотаріус Кравченко Наталія Петрівна, Київський міський нотаріальний округ, м.Київ
Підстава надання витягу:	заява з реєстраційним номером: 12127250, дата і час реєстрації заяви: 01.07.2015 18:31:30, заявник: Публічне акціонерне товариство "Акціонерна компанія "Київводоканал"

Актуальна інформація про державну реєстрацію іншого речового права

Номер запису про інше речове право: 10243469

Дата, час державної реєстрації:	01.07.2015 18:31:30
Державний реєстратор:	приватний нотаріус Кравченко Наталія Петрівна, Київський міський нотаріальний округ, м.Київ
Підстава виникнення іншого речового права:	Договір оренди земельної ділянки, серія та номер: 158, виданий 30.06.2015, видавник: Кравченко Н.П., приватний нотаріус Київського міського нотаріального округу
Підстава внесення запису:	Рішення про державну реєстрацію прав та їх обтяжень, індексний номер: 22514475 від 01.07.2015 18:35:50
Вид іншого речового права:	право оренди земельної ділянки
Зміст, характеристика іншого речового права:	Згідно рішення Київської міської ради від 16.02.2012 року № 165/7502, Договору оренди земельної ділянки, посвідченого Кравченко Н.П., приватним нотаріусом Київського міського нотаріального округу 30.06.2015 року за р. № 158. Строк дії: 30.06.2025, з правом передачі в піднайм (суборенду), додаткові відомості: Річна орендна плата за Земельну ділянку встановлюється у розмірі 3 (трьох) відсотків від її нормативної грошової оцінки. Відповідно до витягу з технічної документації Головного управління Держземагентства у м. Києві Державного агентства земельних ресурсів України від 01.04.2015 року № 3756 нормативна грошова оцінка Земельної ділянки становить 184 828 417 грн. та 08 коп.
Відомості про суб'єкта іншого речового права:	**Орендодавець: Київська міська рада**, Територіальна громада, код ЄДРПОУ: 22883141, країна реєстрації: Україна **Орендар: Публічне акціонерне товариство "Акціонерна компанія "Київводоканал"**, код ЄДРПОУ: 03327664, країна

ЕКВ 012132

реєстрації: Україна

Відомості про об'єкт іншого речового права

Опис об'єкта іншого речового права	Земельна ділянка з наступними характеристиками: місце розташування вул. Дніпроводська, 1-а в Оболонському районі м. Києва; розмір 91,7926 га; цільове призначення - для експлуатації та обслуговування будівель і споруд Дніпровської насосної станції; кадастровий номер 8000000000:78:255:0003

Відомості про об'єкт нерухомого майна

Реєстраційний номер об'єкта нерухомого майна: 669027080000

Об'єкт нерухомого майна:	земельна ділянка
Адреса:	м.Київ, вулиця Дніпроводська, земельна ділянка 1-а
Кадастровий номер:	8000000000:78:255:0003
Цільове призначення:	для експлуатації та обслуговування будівель і споруд Дніпровської насосної станції
Витяг сформував:	Кравченко Н.П.
Державний реєстратор:	Кравченко Н.П.
Підпис:	

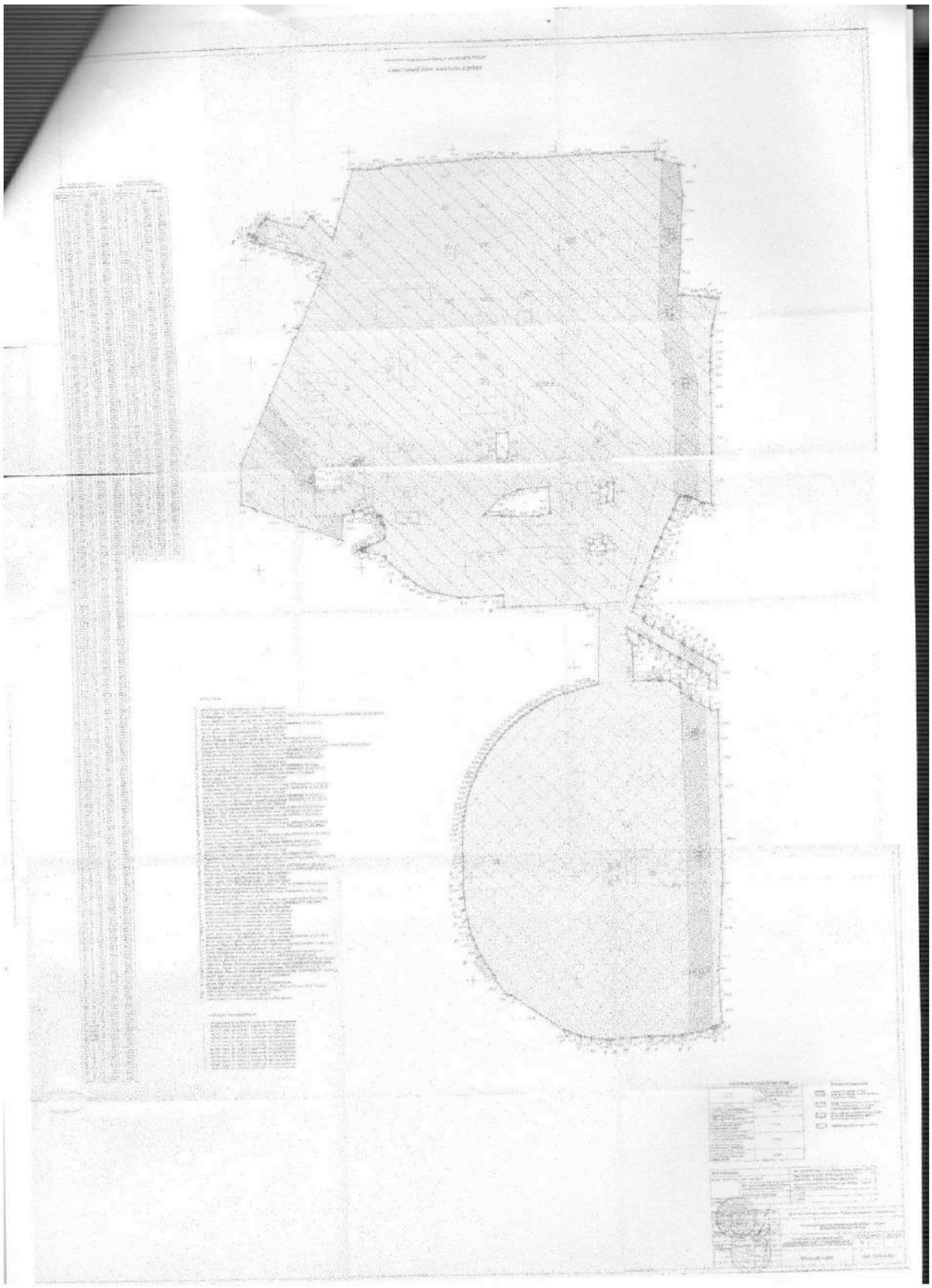

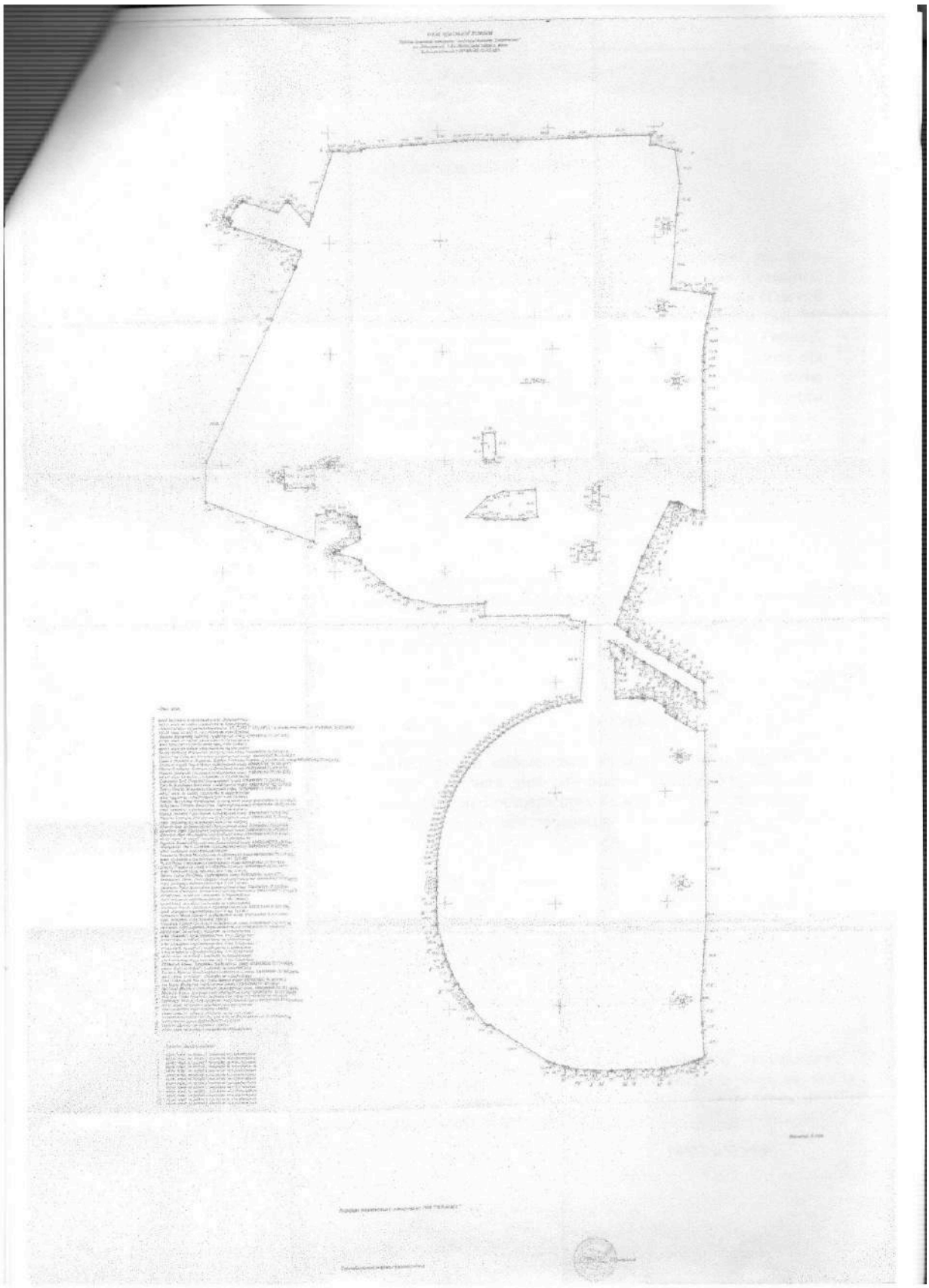

УКРАЇНА UKRAINE

ДОГОВІР
оренди земельної ділянки

Місто Київ, тридцятого червня дві тисячі п'ятнадцятого року

Київська міська рада, код платника податків згідно з Єдиним державним реєстром підприємств та організацій України 22883141, місцезнаходження: м. Київ, вул. Хрещатик, буд. 36, – далі у тексті – **"Орендодавець"**, в особі **Київського міського голови Кличка Віталія Володимировича**, зареєстрованого за адресою: м. Київ, б-р. Л.Українки, буд. 21, кв. 8, який діє на підставі ст. 42 Закону України „Про місцеве самоврядування в Україні" від 21 травня 1997 року № 280/97-ВР та Постанови Київської міської виборчої комісії від 03 червня 2014 року № 2855, – з однієї сторони, та **Публічне акціонерне товариство „Акціонерна компанія „Київводоканал"**, код платника податків згідно з Єдиним державним реєстром підприємств та організацій України 03327664, місцезнаходження: м. Київ, вул. Лейпцизька, буд. 1-А, – далі у тексті – **„Орендар"**, в особі Голови правління - генерального директора **Білика Андрія Олексійовича**, зареєстрованого за адресою: м. Київ, вул. Цвєтаєвої, буд. 8б, кв. 45, який діє на підставі Статуту (нова редакція), зареєстрованого Печерською районною у місті Києві державною адміністрацією 29.04.2011 року, номер запису 10701050039000824, – з другої сторони, уклали договір оренди земельної ділянки (далі у тексті – Договір) про нижченаведене:

1. Предмет Договору

1.1. Орендодавець, на підставі рішення Київської міської ради від 16.02.2012 року № 165/7502, за Актом приймання-передачі передає, а Орендар приймає в оренду *(строкове платне користування)* земельну ділянку (далі – об'єкт оренди або Земельна ділянка), визначену цим Договором.

Земельна ділянка, яка є об'єктом оренди, належить до земель комунальної власності територіальної громади міста Києва на підставі Закону України від 06.09.2012 року № 5245-VI „Про внесення змін до деяких законодавчих актів України щодо розмежування земель державної та комунальної власності".

Реєстрація права власності об'єкта оренди здійснюється згідно з Законом України від 14.05.2013 року № 233-VII „Про внесення змін до деяких законів України щодо вдосконалення порядку державної реєстрації речових прав на земельні ділянки державної та комунальної власності у зв'язку з їх розмежуванням" одночасно з державною реєстрацією права оренди.

2. Об'єкт оренди

2.1. Об'єктом оренди відповідно до цього Договору є Земельна ділянка з наступними характеристиками:

- місце розташування – вул. Дніпроводська, 1-а в Оболонському районі м. Києва;
- розмір – 0,3088 (нуль цілих три тисячі вісімдесят вісім десятитисячних) га;
- цільове призначення – для експлуатації та обслуговування будівель і споруд Дніпровської насосної станції;
- кадастровий номер – 8000000000:78:221:0050.

НАМ 258158

Увага! Бланк містить багатоступеневий захист від підроблення
МІНІСТЕРСТВО ЮСТИЦІЇ УКРАЇНИ

2.2. Відповідно до витягу з технічної документації Головного управління Держземагентства у м. Києві Державного агентства земельних ресурсів України від 01.04.2015 року № 3760 нормативна грошова оцінка Земельної ділянки становить 679 280 (шістсот сімдесят дев'ять тисяч двісті вісімдесят) грн. та 13 коп.
2.3. Земельна ділянка, яка передається в оренду, не має недоліків, що можуть перешкоджати її ефективному використанню.

3. Строк дії Договору

3.1. Договір укладено на 10 (десять) років.

4. Орендна плата

4.1. Визначена цим Договором орендна плата за Земельну ділянку становить платіж, який Орендар самостійно розраховує та вносить Орендодавцеві за користування Земельною ділянкою у грошовій формі.
4.2. Річна орендна плата за Земельну ділянку встановлюється у розмірі 3 (трьох) відсотків від її нормативної грошової оцінки. Обчислення розміру орендної плати за Земельну ділянку здійснюється з урахуванням цільового призначення та коефіцієнтів індексації, визначених законодавством.
4.3. Розмір орендної плати може змінюватись за згодою сторін шляхом прийняття відповідного рішення Київською міською радою, внесення змін до цього Договору та з урахуванням п.п. 4.4. даного Договору.
4.4. Розмір орендної плати змінюється шляхом прийняття відповідного рішення Київською міською радою, якщо орендна ставка визначена у п.п.4.2. Договору нижча, ніж мінімальна орендна ставка визначена чинним законодавством України. Після прийняття відповідного рішення Київської міської ради та доведення даного рішення до Орендаря для ознайомлення, Орендар зобов'язаний сплачувати орендну плату відповідно до нової орендної ставки.
4.5. Зміна нормативної грошової оцінки Земельної ділянки та її індексація проводиться без внесення змін та доповнень до цього Договору у порядку та у випадках, передбачених законодавством України.
4.6. Орендна плата вноситься Орендарем рівними частками за податковий (звітний) період, який дорівнює календарному місяцю, щомісячно протягом тридцяти календарних днів, наступних за останнім календарним днем звітного (податкового) місяця на рахунок 33210812700006, код 13050200 у ГУ ДКСУ у м. Києві, код банку 820019. Одержувач: УДКСУ в Оболонському районі м. Києва, код ЄДРПОУ 38002491. Питання сплати податку на додану вартість та інших податкових платежів, що пов'язані з виконанням Договору, вирішуються Орендарем в установленому законодавством України порядку.
4.7. Зміна отримувача орендної плати та його банківських реквізитів може здійснюватися Орендодавцем в односторонньому порядку і не потребує внесення змін до цього Договору. Орендар зобов'язується уточнювати банківські реквізити і назву отримувача орендної плати.
4.8. Розмір орендної плати переглядається у разі зміни умов господарювання, передбачених Договором, зміни розмірів земельного податку, зміни мінімального розміру орендної плати, підвищення цін і тарифів, зміни коефіцієнтів індексації, визначених законодавством, погіршення стану орендованої Земельної ділянки не з вини Орендаря, що підтверджено документами, та у інших випадках, передбачених законом, за згодою сторін, але не частіше, ніж один раз у рік. Після прийняття відповідного рішення Київської міської ради Орендар зобов'язаний сплачувати орендну плату відповідно до нової орендної ставки.

4.9. За несвоєчасне внесення орендної плати справляється пеня в розмірі 120 (ста двадцяти) відсотків річних облікової ставки Національного банку України, діючої на день виникнення такого боргу або на день його (його частини) погашення, при цьому для розрахунку використовується більша із зазначених ставок. Розрахунок пені здійснюється на дату погашення суми боргу (частини боргу) за кожний календарний день прострочення платежу, включаючи день такого погашення.

4.10. У випадку викупу даної Земельної ділянки Орендарем, Орендар зобов'язаний сплачувати орендну плату до моменту державної реєстрації права власності на дану Земельну ділянку.

4.11. У випадку відчуження об'єкта нерухомого майна, що належало Орендарю та розташоване на Земельній ділянці, Орендар зобов'язаний сплачувати орендну плату до оформлення відповідного права на дану Земельну ділянку новим власником даного нерухомого майна.

4.12. Контроль за правильністю обчислення і справляння орендної плати, нарахування пені за несвоєчасну сплату орендної плати та її стягнення здійснює орган доходів і зборів за місцезнаходженням Земельної ділянки.

5. Умови використання та обмеження (обтяження) щодо використання Земельної ділянки

5.1. Умови збереження стану об'єкта оренди:

- на Земельній ділянці не дозволяється діяльність, не пов'язана з цільовим призначенням Земельної ділянки. Зміна цільового призначення Земельної ділянки можлива лише в разі прийняття Київською міською радою рішення про затвердження проекту землеустрою щодо відведення Земельної ділянки у зв'язку зі зміною цільового призначення Земельної ділянки та внесення відповідних змін до Договору. Роботи по розробці проекту землеустрою щодо відведення сплачує Орендар.

5.2. Згідно з витягом з Державного земельного кадастру про земельну ділянку, сформованим 09.06.2015 року за № НВ-8000183922015, на Земельну ділянку площею 0,3088 га зареєстровано обмеження у її використанні – вид обмеження – другий пояс зони санітарної охорони джерел та об'єктів централізованого питного водопостачання (обмеження); підстава для виникнення обмеження – постанова Кабінету Міністрів України від 18.12.1998 року № 2024 „Про правовий режим зон санітарної охорони водних об'єктів"; строк дії обмеження – безстроково.

5.3. Сервітути, обтяження та права третіх осіб щодо Земельної ділянки на день підписання цього Договору відсутні.

6. Умови і строки передачі Земельної ділянки в оренду

6.1. Передача Земельної ділянки здійснюється за Актом приймання-передачі об'єкта оренди в момент укладення цього Договору.

6.2. Право на оренду Земельної ділянки виникає з моменту державної реєстрації цього права.

7. Умови повернення Земельної ділянки

7.1. Після припинення дії договору Орендар повертає Орендодавцеві Земельну ділянку у стані, не гіршому порівняно з тим, у якому він одержав її в оренду.

Орендодавець у разі погіршення корисних властивостей орендованої Земельної ділянки, пов'язаних із зміною її стану, має право на відшкодування збитків у розмірі, визначеному сторонами. Якщо сторонами не досягнуто згоди про розмір відшкодування збитків, спір розв'язується у судовому порядку.

8. Права та обов'язки Сторін

8.1. Орендодавець має право вимагати від Орендаря:

- використання Земельної ділянки за цільовим призначенням згідно з цим Договором;

НАМ 258159

Увага! Бланк містить багатоступеневий захист від підроблення.
МІНІСТЕРСТВО ЮСТИЦІЇ УКРАЇНИ

- своєчасного внесення орендної плати;
- дострокового розірвання цього Договору;
- відшкодування понесених збитків, в тому числі неотриманих доходів, відповідно до чинного законодавства у разі розірвання цього Договору.

8.2. Орендодавець зобов'язаний:
- повідомити в письмовій формі Орендаря про намір продати Земельну ділянку третій особі із зазначенням її ціни та інших умов, на яких вона продається;
- не вчиняти дій, які б перешкоджали Орендарю користуватися Земельною ділянкою;
- передати в користування Земельну ділянку у стані, що відповідає умовам цього Договору.

8.3. Орендар має право:
- самостійно господарювати на землі з дотриманням вимог чинного законодавства України та умов цього Договору;
- за письмовою згодою Орендодавця зводити в установленому законодавством порядку жилі, виробничі, культурно-побутові та інші будівлі і споруди;
- у разі розірвання цього Договору, за погодженням сторін, має право вимагати відшкодування нанесених збитків відповідно до чинного законодавства;
- після закінчення строку, на який було укладено цей Договір, при умові належного виконання обов'язків відповідно до умов цього Договору, Орендар має за інших рівних умов переважне право на поновлення Договору;
- переважне право на купівлю Земельної ділянки у разі її продажу.

8.4. Орендар зобов'язаний:
- приступати до використання Земельної ділянки в строк, встановлений цим Договором, та після підписання цього Договору і Акта приймання-передачі Земельної ділянки та державної реєстрації права оренди даної Земельної ділянки;
- використовувати Земельну ділянку відповідно до її цільового призначення;
- своєчасно вносити орендну плату;
- при зміні функціонального використання об'єкта нерухомості, що розташований на Земельній ділянці, у десятиденний термін в письмовій формі замовити у Головному управлінні Держземагентства у м. Києві Державного агентства земельних ресурсів України витяг з технічної документації про нову нормативну грошову оцінку Земельної ділянки або її частини з урахуванням зазначених змін та після одержання цього витягу передати його до органу доходів і зборів за місцезнаходженням Земельної ділянки, копію витягу, засвідчену печаткою та підписом керівника Орендаря, передати до Департаменту земельних ресурсів виконавчого органу Київської міської ради (Київської міської державної адміністрації) або до Київської міської ради;
- письмово повідомити Орендодавця про відчуження об'єктів (їх частин), що розташовані на Земельній ділянці і належать Орендарю, протягом десяти днів з моменту вчинення відповідного правочину, а також повідомити про наміри подальшого використання Земельної ділянки. У випадку, якщо Орендар має намір припинити право користування Земельною ділянкою (її частиною), цей Договір розривається за згодою сторін, або до цього Договору вносяться відповідні зміни при виникненні відповідного права на землю у нового власника об'єктів, які були відчужені;
- забезпечити вільний доступ до Земельної ділянки представнику контролюючих органів;
- повернути Земельну ділянку Орендодавцю у стані, придатному для її подальшого використання після припинення дії цього Договору;
- у строки, встановлені чинним законодавством, звітувати перед органом доходів і зборів за місцезнаходженням Земельної ділянки про сплату орендної плати;
- забезпечити вільний доступ для прокладання нових, ремонту та експлуатації існуючих інженерних мереж і споруд, розміщених у межах Земельної ділянки;
- питання майнових відносин вирішувати в установленому порядку;

УКРАЇНА UKRAINE

- питання пайової участі вирішити відповідно до рішення Київської міської ради від 29.12.2011 року № 1100/7336 „Про бюджет міста Києва на 2012 рік";
- у разі необхідності проведення реконструкції чи нового будівництва питання оформлення дозвільної та проектно-кошторисної документації вирішувати відповідно до законодавства України;
- виконати вимоги, викладені в листі Головного управління земельних ресурсів виконавчого органу Київської міської ради (Київської міської державної адміністрації) від 22.11.2011 року № 05-7622;
- у п'ятиденний строк після державної реєстрації права оренди Земельної ділянки надати копію цього Договору до органу доходів і зборів за місцезнаходженням Земельної ділянки.

8.5. Право на оренду Земельної ділянки державної або комунальної власності не може бути відчужено її Орендарем іншим особам, внесено до статутного капіталу, передано у заставу.

8.6. Сторони також мають інші права і несуть інші обов'язки, визначені законодавством України.

9. Ризик випадкового знищення або пошкодження об'єкта оренди чи його частини

Ризик випадкового знищення або пошкодження об'єкта оренди чи його частини несе Орендар.

10. Страхування об'єкта оренди

Сторони домовилися про те, що Орендар має право застрахувати об'єкт оренди.

11. Зміна умов Договору та припинення і поновлення Договору

11.1.Всі зміни та/або доповнення до цього Договору вносяться за згодою сторін. Згодою або запереченням Орендодавця на зміни та/або доповнення до цього Договору, є його рішення, прийняте в установленому законодавством порядку.

11.2. Витрати, пов'язані з внесенням зміни та/або доповнення до цього Договору, сплачує Орендар.

11.3.Договір оренди припиняється в разі:
- закінчення строку, на який його було укладено;
- викупу Земельної ділянки для суспільних потреб та примусового відчуження Земельної ділянки з мотивів суспільної необхідності в порядку, встановленому законодавством України;
- поєднання в одній особі власника Земельної ділянки та Орендаря;
- ліквідації юридичної особи – Орендаря;
- набуття права власності на об'єкти нерухомості, що розташовані на орендованій іншою особою Земельній ділянці. В даному випадку в договорі про відчуження об'єктів нерухомості, що розташовані на Земельній ділянці, що є предметом цього Договору визначається суб'єкт (Орендар за цим Договором або новий власник об'єктів нерухомості), який сплачує орендну плату відповідно до розмірів встановлених цим Договором та несе відповідальність за зобов'язаннями передбаченими цим Договором для Орендаря, до моменту оформлення новим власником нерухомості відповідного права на дану Земельну ділянку.

Договір припиняється також в інших випадках, передбачених законом.

11.4. Припинення Договору шляхом розірвання.

Договір може бути розірваний:
- за взаємною згодою сторін;
- за рішенням суду, в порядку, встановленому законом;
- у разі необхідності використання Земельної ділянки для суспільних [illegible]б у порядку, встановленому законодавством;

НАМ 258160

Увага! Бланк містить багатоступеневий захист від підроблення
МІНІСТЕРСТВО ЮСТИЦІЇ УКРАЇНИ

- в односторонньому порядку за ініціативою Орендодавця, із звільненням Орендодавця від відповідальності, згідно з Господарським кодексом України, в разі, коли Орендар використовує Земельну ділянку способами, які суперечать екологічним вимогам, не за цільовим призначенням, систематично (протягом півроку) не сплачує орендну плату, здійснення без згоди Орендодавця відчуження права користування Земельною ділянкою третім особам.

11.5. Договір може бути достроково розірваний у разі невиконання або неналежного виконання Орендарем обов'язків, визначених у п.п. 5.1. та 8.4. цього Договору.

11.6. Розірвання цього Договору здійснюється в установленому законом порядку.

11.7. Поновлення Договору:

- Після закінчення строку, на який було укладено цей Договір, Орендар, за умови належного виконання своїх обов'язків, має за інших рівних умов переважне право на поновлення Договору. У цьому разі Орендар повинен не пізніше, ніж за 3 (три) місяці до закінчення строку дії Договору повідомити письмово Орендодавця про намір продовжити його дію та сплачувати орендну плату за період від дня закінчення дії цього Договору до дня поновлення його дії у порядку та у розмірах, встановлених цим Договором.

- У разі поновлення Договору на новий строк його умови можуть бути змінені за згодою сторін.

11.8. У разі припинення або розірвання цього Договору Орендар зобов'язаний повернути Орендодавцеві Земельну ділянку на умовах, визначених цим Договором. У разі невиконання Орендарем обов'язку щодо умов повернення Орендодавцеві Земельної ділянки Орендар зобов'язаний відшкодувати Орендодавцеві завдані збитки.

11.9. Перехід права власності на орендовану Земельну ділянку до третьої особи, а також реорганізація юридичної особи – Орендаря не є підставою для зміни умов або розірвання Договору.

12. Відповідальність сторін за невиконання або неналежне виконання Договору та вирішення спорів

12.1. У разі невиконання своїх зобов'язань за цим Договором Сторони несуть відповідальність, визначену цим Договором та законодавством.

12.2. У разі невиконання Орендарем умов цього Договору та обов'язків, передбачених законодавством України, Договір може бути достроково розірваний.

12.3. Сторона, яка порушила зобов'язання, звільняється від відповідальності, якщо вона доведе, що це порушення сталося не з її вини.

12.4. Усі спори, що пов'язані із виконанням умов цього Договору, вирішуються судами України при неможливості досудового врегулювання спорів, що виникають при виконанні умов цього Договору.

13. Суборенда Земельної ділянки

13.1. Орендар має право передати Земельну ділянку або її частину у суборенду в порядку встановленому чинним законодавством України.

13.2. Умови договору суборенди Земельної ділянки повинні обмежуватися умовами даного Договору і не суперечити йому.

14. Прикінцеві положення

14.1. Договір набуває чинності з моменту його нотаріального посвідчення.

14.2. Витрати, пов'язані з нотаріальним посвідченням цього договору, сплачує Орендар.

14.3. Цей Договір складений у трьох примірниках. Один примірник – для зберігання у Орендаря, один – для Орендодавця (знаходиться на зберіганні у Департаменті земельних ресурсів виконавчого органу Київської міської ради (Київської міської державної адміністрації), один – для зберігання у нотаріуса.

14.4. Невід'ємною частиною цього Договору є:
- план Земельної ділянки;
- кадастровий план Земельної ділянки;
- акт визначення меж Земельної ділянки в натурі (на місцевості);
- акт приймання-передачі Земельної ділянки.

14.5. Сторонам нотаріусом роз'яснено зміст ст. 125 Земельного кодексу України.

ПІДПИСИ СТОРІН

ОРЕНДОДАВЕЦЬ **Київський міський голова**	**ОРЕНДАР** **Голова Правління - генеральний директор**
_____ /	_____ /

Місто Київ, Україна, тридцятого червня дві тисячі п'ятнадцятого року

Цей договір посвідчено мною, ***Кравченко Н.П.,*** *приватним нотаріусом Київського міського нотаріального округу.*

Договір підписано сторонами у моїй присутності.

Особи громадян, які підписали договір, встановлено, їх дієздатність, а також правоздатність та дієздатність ***Київської міської ради, Публічного акціонерного товариства „Акціонерна компанія „Київводоканал"****, та повноваження їх представників і належність* ***Київській міській раді*** *земельної ділянки, яка передається в оренду, перевірено.*

Зареєстровано в реєстрі за № 460
Стягнуто плати за обмовленість.
Приватний нотаріус

Кравченко Наталія Петрівна

НАМ 258161

Увага! Бланк містить багатоступеневий захист від підроблення.
МІНІСТЕРСТВО ЮСТИЦІЇ УКРАЇНИ

ПЛАН ЗЕМЕЛЬНОЇ ДІЛЯНКИ

Публічне акціонерне товариство "Акціонерна компанія "Київводоканал"
вул. Дніпроводська, 1-А в Оболонському районі м. Києва
Кадастровий номер 8 000 000 000:78:221:0050

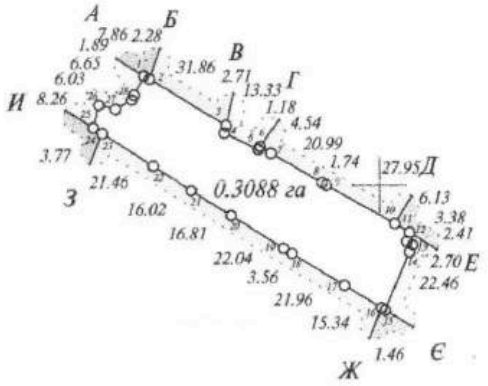

Масштаб 1:2000

Опис меж

А	*землі загального користування (вул. 2-га Садова)*
Б	*міські землі, не надані у власність чи користування*
В	*Чамара Василь Якович (кадастровий номер 8 000 000 000:78:213:0120)*
Г	*міські землі, не надані у власність чи користування*
Д	*землі загального користування (вул. 3-тя Садова)*
Е	*Публічне акціонерне товариство "Акціонерна компанія "Київводоканал"*
Є	*землі загального користування (вул. 3-тя Садова)*
Ж	*міські землі, не надані у власність чи користування*
З	*землі загального користування (вул. 2-га Садова)*
И	*Публічне акціонерне товариство "Акціонерна компанія "Київводоканал"*
А	

Розробник документації із землеустрою: ТОВ "ТЕО-МАКС"

СКОТСЬКИЙ Сергій Володимирович

Сертифікований інженер-землевпорядник *С.Скотський*

Кадастровий номер земельної ділянки 8 000 000 000:78:221:0050

КАДАСТРОВИЙ ПЛАН ЗЕМЕЛЬНОЇ ДІЛЯНКИ

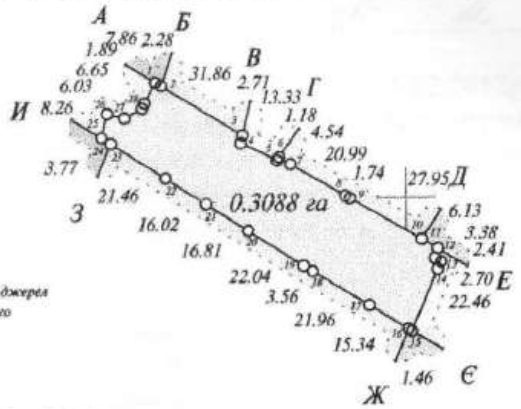

Умовні позначення

другий пояс зони санітарної охорони джерел та об'єктів централізованого питного водопостачання (обмеження)

Опис меж

А — землі загального користування (вул. 2-га Садова)
Б — міські землі, не надані у власність чи користування
В — Чамара Василь Якович (кадастровий номер 8 000 000 000:78:213:0120)
Г — міські землі, не надані у власність чи користування
Д — землі загального користування (вул. 3-тя Садова)
Е — Публічне акціонерне товариство "Акціонерна компанія "Київводоканал"
Є — землі загального користування (вул. 3-тя Садова)
Ж — міські землі, не надані у власність чи користування
З — землі загального користування (вул. 2-га Садова)
И — Публічне акціонерне товариство "Акціонерна компанія "Київводоканал"
А

ЕКСПЛІКАЦІЯ ЗЕМЕЛЬНИХ УГІДЬ

Усього земель, га	у тому числі за земельними угіддями, га
	52. Для водозабезпечення та очищення стічних вод
	Код КВЗУ - 010.00
0.3088	0.3088
у тому числі в зоні дії обмежень: 02.01.2 - Другий пояс зони санітарної охорони джерел та об'єктів централізованого питного водопостачання (обмеження)	0.3088

КАТАЛОГ КООРДИНАТ
точок повороту меж земельної ділянки

Номер точки	Назва точки	Відстань	Координати (м) X	Координати (м) Y
1	ж60	2.28	63038.99	24716.53
2	ж59	31.86	63037.80	24718.47
3	ж58	2.71	63021.13	24745.62
4	ж57	13.33	63018.50	24744.95
5	ж56	1.18	63012.77	24756.99
6	ж55	4.54	63013.74	24757.67
7	ж54	20.99	63011.36	24761.54
8	ж53	1.74	63000.92	24779.75
9	ж52	27.95	63000.05	24781.26
10	ж51	6.13	62986.15	24805.53
11	ж50	3.38	62982.95	24810.74
12	160	2.41	62979.72	24809.76
13	3561	2.70	62978.43	24811.80
14	3559	22.46	62975.95	24810.74
15	3560	1.46	62955.28	24801.95
16	ж47	15.34	62956.05	24800.71
17	ж46	21.96	62964.08	24787.64
18	ж45	3.56	62975.57	24768.92
19	ж44	22.04	62977.43	24765.89
20	ж43	16.81	62989.30	24747.32
21	ж42	16.02	62998.35	24733.15
22	ж41	21.46	63006.98	24719.65
23	ж40	3.77	63018.53	24701.56
24	ж48	8.26	63020.56	24698.38
25	3557	6.03	63028.57	24700.41
26	3555	6.65	63027.07	24706.25
27	3554	1.89	63030.33	24712.05
28	1710	7.86	63032.01	24712.92
1	ж60			

Місце розташування		вул. Дніпроводська, 1-А в Оболонському районі м. Києва
Цільове призначення	Категорія земель	землі промисловості, транспорту, зв'язку, енергетики, оборони та іншого призначення
	Вид використання земельної ділянки в межах певної категорії земель	для експлуатації та обслуговування будівель і споруд Дніпровської насосної станції
	Код цільового призначення	1. 11.04
Площа, га		0.3088

Директор	Скотський С.В.		2013
Розробив	Косовська І.В.		2013
Перевірив	Асташкін І.Є.		2013
Сертифікований інженер-землевпорядник	Скотський С.В.		2013

Публічне акціонерне товариство "Акціонерна компанія "Київводоканал"

для експлуатації та обслуговування будівель і споруд Дніпровської насосної станції

ТЕХНІЧНА ДОКУМЕНТАЦІЯ із землеустрою щодо встановлення меж земельних ділянок в натурі (на місцевості)	Стадія	Аркуш	Аркушів
	ТД	1	1
Масштаб 1:2000	ТОВ "ТЕО-МАКС"		

Додаток В

Відомості за підписом суб'єкта господарювання про наявність власних або орендованих виробничих площ (приміщень), необхідних для провадження господарської діяльності

ПРИВАТНЕ АКЦІОНЕРНЕ ТОВАРИСТВО «АКЦІОНЕРНА КОМПАНІЯ «КИЇВВОДОКАНАЛ»
ДЕПАРТАМЕНТ ЕКСПЛУАТАЦІЇ ВОДОПРОВІДНОГО ГОСПОДАРСТВА

ISO 9001 СЕРТИФІКОВАНО

просп. Алішера Навої, 1, м. Київ 02125, тел.: +38(044)541-96-00;
тел. факс: +38(044) 541-97-02 код ЄДРПОУ 26112340, www.vodokanal.kiev.ua

_____ № _____

На № _____

Департамент експлуатації водопровідного господарства ПрАТ «АК «Київводоканал» планує здійснення «Реконструкції Дніпровської водопровідної станції з впровадженням технології очистки промивних вод» за адресою: м. Київ, вул. Дніпроводська, 1А.

Даним листом повідомляємо про те, що в межах території планової діяльності наявні власні виробничі площі:

1. .Два водозабірних ковші.
2. Дві насосні станції першого підйому.
3. Блок змішувачів.
4. Сім горизонтальних відстійників.
5. Блок фільтрів.
6. Станція озонування води.
7. Три резервуари чистої води.
8. Дві насосні станції другого підйому.
9. Приймальний склад реагентів.
10. Склад мокрого зберігання коагулянту.
11. Головна енергетична підстанція.
12. Склад хлору.
13. Лабораторний корпус.
14. Цех ремонту енергообладнання.
15. Дільниця обслуговування сантехнічного обладнання, водопровідних, каналізаційних та теплових мереж.
16. Дільниця ремонтно-будівельна.
17. Адміністративна будівля.
18 Прохідна.

Підтверджуючі документи на власність додаються.

Перший заступник директора - головний інженер департаменту — Володимир КОСТЮК

Голосна 541 95 72
Грищенко 202 02 48

382-7613781

Паперова копія електронного документа

ДЕРЖАВНЕ АГЕНТСТВО ВОДНИХ РЕСУРСІВ УКРАЇНИ

вул. Велика Васильківська, 8, м. Київ, 01004, тел./факс: (044) 235-31-92, тел. (044) 235-61-46
E-mail: davr@davr.gov.ua, сайт: davr.gov.ua, код згідно з ЄДРПОУ 37472104

ДОЗВІЛ
НА СПЕЦІАЛЬНЕ ВОДОКОРИСТУВАННЯ

Від **20.11.2023** № **52/КІ/49д-23**

Цей дозвіл видано водокористувачу **ПРИВАТНЕ АКЦІОНЕРНЕ ТОВАРИСТВО "АКЦІОНЕРНА КОМПАНІЯ "КИЇВВОДОКАНАЛ", ЄДРПОУ: 03327664, 01015, місто Київ, Печерський район, вул. Лейпцизька, буд. 1, корп. А**

Поштова адреса: **01015, місто Київ, Печерський район, вул. Лейпцизька, буд. 1, корп. А**

1. Фактичне місце здійснення діяльності (водокористування): **Поверхневі води р. Десна. Управління експлуатації Деснянської водопровідної станції департаменту експлуатації водопровідного господарства. Знаходиться за адресою: 02125, м. Київ, Дніпровський район, вул. Алішера Навої, буд. 1. Проектна потужність: 1080 тис. м3/добу, район басейну р. Дніпро**

Назва та код джерела водопостачання або водокористувача, із системи водопостачання (водовідведення) якого отримано воду: **Річка 20/ЧЕР/ДНЕПР/0892/Р.ДЕСНА**

Код та назва водогосподарських ділянок, у межах яких знаходяться джерела водопостачання, приймачі зворотних (стічних) та інших вод: **М5.1.5.55 - р. Десна від г/п Чернігів до гирла (виключаючи р. Остер)**

2. Фактичне місце здійснення діяльності (водокористування): **Поверхневі води р. Дніпро. Управління експлуатації Дніпровської водопровідної станції департаменту експлуатації водопровідного господарства. Знаходиться за адресою: 04077, м. Київ, Оболонський район, вул. Дніпроводська, буд. 1а. Проектна потужність: 660 тис. м3/добу, район басейну р. Дніпро**

Назва та код джерела водопостачання або водокористувача, із системи водопостачання (водовідведення) якого отримано воду: **Річка 20/ЧЕР/ДНЕПР/Р.ДНІПРО**

Код та назва водогосподарських ділянок, у межах яких знаходяться джерела водопостачання, приймачі зворотних (стічних) та інших вод: **М5.1.2.03 - р. Дніпро від греблі Київського водосховища до греблі Канівського водосховища (виключаючи рр. Десна, Трубіж)**

3. Фактичне місце здійснення діяльності (водокористування): **357 свердловин, м. Київ, р. Дніпро, район басейну р. Дніпро**

Дозвіл №52/КІ/49д-23 від 20.11.2023 сформовано на порталі електронних послуг Держводагентства https://e-services.davr.gov.ua/

Назва та код джерела водопостачання або водокористувача, із системи водопостачання (водовідведення) якого отримано воду: **Підземний водоносний горизонт 60/ЧЕР/ДНЕПР/Р.ДНІПРО**

Код та назва водогосподарських ділянок, у межах яких знаходяться джерела водопостачання, приймачі зворотних (стічних) та інших вод: **М5.1.2.03 - р. Дніпро від греблі Київського водосховища до греблі Канівського водосховища (виключаючи рр. Десна, Трубіж)**

4. Фактичне місце здійснення діяльності (водокористування): **Поверхневі води обвідного каналу Київської ТЕЦ-5 р. Дніпро. Каналізаційна асосна станція «Правобережна» Бортницької станції аерації департаменту експлуатації каналізаційного господарства. Знаходиться за адресою, вул. Промислова, 5/7, м. Київ, район басейну р. Дніпро**

Назва та код джерела водопостачання або водокористувача, із системи водопостачання (водовідведення) якого отримано воду: **Річка 20/ЧЕР/ДНЕПР/Р.ДНІПРО**

Код та назва водогосподарських ділянок, у межах яких знаходяться джерела водопостачання, приймачі зворотних (стічних) та інших вод: **М5.1.2.03 - р. Дніпро від греблі Київського водосховища до греблі Канівського водосховища (виключаючи рр. Десна, Трубіж)**

5. Фактичне місце здійснення діяльності (водокористування): **Водопровідна мережа ТОВ "К-Б-К", м. Київ, цех каналізаційних насосних станцій «Південний» та Каналізаційна насосна станція «Конча-Заспа 6» Управління експлуатації каналізаційних станцій та каналізаційних мереж департаменту експлуатації каналізаційного господарства**

Назва та код джерела водопостачання або водокористувача, із системи водопостачання (водовідведення) якого отримано воду: **ТОВ "К-Б-К", код водокористувача 300254**

6. Фактичне місце здійснення діяльності (водокористування): **3 артезіанські свердловини, що розташовані в межах населеного пункту м. Київ, за адресою: Деснянський район, вул. Пухівська 1-Д, на території санаторію-профілакторію «ХВИЛЯ», р. Дніпро, район басейну р. Дніпро**

Назва та код джерела водопостачання або водокористувача, із системи водопостачання (водовідведення) якого отримано воду: **Підземний водоносний горизонт 60/ЧЕР/ДНЕПР/Р.ДНІПРО**

Код та назва водогосподарських ділянок, у межах яких знаходяться джерела водопостачання, приймачі зворотних (стічних) та інших вод: **М5.1.2.03 - р. Дніпро від греблі Київського водосховища до греблі Канівського водосховища (виключаючи рр. Десна, Трубіж)**

7. Фактичне місце здійснення діяльності (водовідведення): **у межах м. Києва, відведення промивних вод від швидких фільтрів Управління експлуатації Дніпровської водопровідної станції департаменту експлуатації водопровідного господарства**

Назва, тип та код приймача зворотних (стічних) вод або водокористувача, до систем водовідведення якого скидаються зворотні (стічні) води:**Річка 20/ЧЕР/ДНЕПР/Р.ДНІПРО**

Код та назва водогосподарських ділянок, у межах яких знаходяться джерела водопостачання, приймачі зворотних (стічних) та інших вод: **М5.1.2.03 - р. Дніпро від греблі Київського водосховища до греблі Канівського водосховища (виключаючи рр. Десна, Трубіж)**

8. Фактичне місце здійснення діяльності (водовідведення): **у межах м. Києва, відведення промивних вод від відстійників Управління експлуатації Дніпровської водопровідної станції департаменту експлуатації водопровідного господарства**

Назва, тип та код приймача зворотних (стічних) вод або водокористувача, до систем водовідведення якого скидаються зворотні (стічні) води:**Річка 20/ЧЕР/ДНЕПР/Р.ДНІПРО**

Код та назва водогосподарських ділянок, у межах яких знаходяться джерела водопостачання, приймачі зворотних (стічних) та інших вод: **М5.1.2.03 - р. Дніпро від греблі Київського водосховища до греблі Канівського водосховища (виключаючи рр. Десна, Трубіж)**

9. Фактичне місце здійснення діяльності (водовідведення): **у межах м. Києва, відведення стоків від Управління експлуатації Деснянської водопровідної станції департаменту експлуатації водопровідного господарства**

Назва, тип та код приймача зворотних (стічних) вод або водокористувача, до систем водовідведення якого скидаються зворотні (стічні) води:**Річка 20/ЧЕР/ДНЕПР/Р.ДНІПРО**

Код та назва водогосподарських ділянок, у межах яких знаходяться джерела водопостачання, приймачі зворотних (стічних) та інших вод: **М5.1.2.03 - р. Дніпро від греблі Київського водосховища до греблі Канівського водосховища (виключаючи рр. Десна, Трубіж)**

10. Фактичне місце здійснення діяльності (водовідведення): **у межах м. Києва (розсіючий випуск та випуск у магістральний канал), департамент експлуатації каналізаційного господарства, Бортницька станція аерації (БСА) проектною потужністю 1800 тис. м3/рік, 657 млн. м3/рік - комплекс міських інженерних споруд, обладнання та комунікацій, призначених для повної біологічної очистки стічних вод та обробки затриманих забруднень**

Назва, тип та код приймача зворотних (стічних) вод або водокористувача, до систем водовідведення якого скидаються зворотні (стічні) води:**Річка 20/ЧЕР/ДНЕПР/Р.ДНІПРО**

Код та назва водогосподарських ділянок, у межах яких знаходяться джерела водопостачання, приймачі зворотних (стічних) та інших вод: **М5.1.2.03 - р. Дніпро від греблі Київського водосховища до греблі Канівського водосховища (виключаючи рр. Десна, Трубіж)**

11. Фактичне місце здійснення діяльності (водовідведення): **у межах м. Києва**

Назва, тип та код приймача зворотних (стічних) вод або водокористувача, до систем водовідведення якого скидаються зворотні (стічні) води: **каналізаційні мережі (код - 95) Комунального підприємства виконавчого органу Київради (Київської міської державної адміністрації) "КИЇВТЕПЛОЕНЕРГО" (ТЕЦ-6)**

Мета водокористування: **питні і санітарно-гігієнічні потреби; виробничі потреби; передача води населенню; передача води вторинним водокористувачам**

Встановлені ліміти
Ліміт забору води

Показник	Обсяги води	
	м³/добу*	тис. м³/рік
Забір води, усього (у т.ч.):	1405069.92	253356.5341
- з поверхневих джерел (окремо для кожного джерела)	1260224.553	231063.0711
Р.ДЕСНА	750610.686	162033.6721
Р.ДНІПРО	509613.867	69029.399
- з підземних джерел (окремо для кожного річкового басейну)	144845.367	22293.463
Р.ДНІПРО	144845.367	22293.463

* Максимальний обсяг забору за добу протягом року з урахуванням сезонного режиму роботи

Ліміт використання води

Показник	Обсяги води	
	м³/добу	тис. м³/рік
Використання води на власні потреби, усього (у т.ч.):	790066.434	34027.7471
з поверхневих джерел:	706580.087	33083.0071
- на питні і санітарно-гігієнічні потреби	413.644	86.283
- на виробничі потреби	706166.443	32996.7241
- на інші потреби	-	-
з підземних джерел:	83450.146	932.589
- на питні і санітарно-гігієнічні потреби	87.537	20.088
- на виробничі потреби	83362.609	912.501
- на інші потреби	-	-
від іншого водокористувача:	36.201	12.151
- на питні і санітарно-гігієнічні потреби	2.905	0.730
- на виробничі потреби	33.296	11.421
- на інші потреби	-	-

Ліміти скидання забруднюючих речовин (гранично допустимі скиди (ГДС) та фактичні скиди речовин із зворотними (стічними) водами у поверхневі водні об'єкти (окремо для кожного водовипуску)):

Випуск №1 р. Дніпро (Канівське водосховище); категорія зворотних (стічних) вод - виробничі; у межах м. Києва, відведення промивних вод від швидких фільтрів Управління експлуатації Дніпровської водопровідної станції департаменту експлуатації водопровідного господарства

Допустимий обсяг скиду - 3650 м^3/год, 8937,5 тис. м^3/рік, та фактичний обсяг скидання зворотних (стічних) вод - 508,8 м^3/год (згідно з розробленими нормативами ГДС)

Забруднюючі речовини, скидання яких нормується	Факт. концентрація, мг/дм^3	Факт. скид, г/год	Гранич. допустимі концентрації, мг/дм^3	ГДС, г/год	ГДС, перераховані у т/рік
Азот амонійний	0.46	25.44	0.46	1679.0	4.111
БСК5	3.4	17909.76	3.4	12410	30.386
ХСК	35.2	29866.56	35.2	128480	314.582
Завислі речовини	102	1729.92	43.2	157680	386.078
Нафтопродукти	0.02	132.29	0.02	73	0.179
Нітрати	4.67	30.53	4.67	17045.5	41.736
Нітрити	0.05	2376.1	0.05	182.5	0.447
Сульфати	58.7	14093.76	58.7	214255	524.602
Фосфати	0.06	10.18	0.06	219	0.536
Хлориди	27.7	234.05	27.7	101105	247.555
Алюміній	0,26	1729,92	0,26	949	2,324

Інші показники та характеристики зворотних (стічних) вод (окремо для кожного водовипуску): **Реакція (pH) - 6,5-8,5, літня температура води в результаті скиду не повинна підвищуватись вище, ніж на 3 С у порівнянні з середньомісячною температурою найтеплішого місяця року за останні 10 років, кисень розчинений не повинен бути менше 4 г/м3 в будь-який період року в пробі, відібраній до 12 години дня**

Випуск №2 р. Дніпро (Канівське водосховище); категорія зворотних (стічних) вод - виробничі; у межах м. Києва, відведення промивних вод від відстійників Управління експлуатації Дніпровської водопровідної станції департаменту експлуатації водопровідного господарства

Допустимий обсяг скиду - 4912 м^3/год, 1414,7 тис. м^3/рік, та фактичний обсяг скидання зворотних (стічних) вод - 72,95 м^3/год (згідно з розробленими нормативами ГДС)

Забруднюючі речовини, скидання яких нормується	Факт. концентрація, мг/дм^3	Факт. скид, г/год	Гранич. допустимі концентрації, мг/дм^3	ГДС, г/год	ГДС, перераховані у т/рік

Забруднюючі речовини, скидання яких нормується	Факт. концен-трація, мг/дм^3	Факт. скид, г/год	Гранич. допустимі концентрації, мг/дм^3	ГДС, г/год	ГДС, перера-ховані у т/рік
Азот амонійний	0.54	39.39	0.54	2652.48	0.764
БСК5	3.6	262.62	3.6	17683.2	5.094
ХСК	39.8	2903.41	39.8	195497.6	56.317
Завислі речовини	147	10723.65	45.4	223004.8	64.241
Нафтопродукти	0.02	1.46	0.02	98.24	0.028
Нітрати	5.33	388.82	5.33	26180.96	7.542
Нітрити	0.07	5.11	0.07	343.84	0.099
Сульфати	64.2	4683.39	64.2	315350.4	90.843
Фосфати	0.07	5.11	0.07	343.84	0.099
Хлориди	30.3	2210.39	30.3	148833.6	42.875
Алюміній	0,33	24,07	0,33	1620,96	0,467

Інші показники та характеристики зворотних (стічних) вод (окремо для кожного водовипуску): **Реакція (pH) - 6,5-8,5, літня температура води в результаті скиду не повинна підвищуватись вище, ніж на 3 С у порівнянні з середньомісячною температурою найтеплішого місяця року за останні 10 років, кисень розчинений не повинен бути менше 4 г/м3 в будь-який період року в пробі, відібраній до 12 години дня**

Випуск №3 р. Дніпро (Канівське водосховище), Русанівська протока; категорія зворотних (стічних) вод - виробничі; поверхневі (дощові та талі); у межах м. Києва, відведення стоків від Управління експлуатації Деснянської водопровідної станції департаменту експлуатації водопровідного господарства

Допустимий обсяг скиду - 5841,2 м^3/год, 11593,1 тис. м^3/рік, та фактичний обсяг скидання зворотних (стічних) вод - 1282 м^3/год (згідно з розробленими нормативами ГДС)

Забруднюючі речовини, скидання яких нормується	Факт. концен-трація, мг/дм^3	Факт. скид, г/год	Гранич. допустимі концентрації, мг/дм^3	ГДС, г/год	ГДС, перера-ховані у т/рік
Азот амонійний	0.74	948.68	0.74	4322.49	8.579
БСК5	3.0	3846	3	17523.6	34.779
ХСК	48.5	62177	48.5	283298.2	562.261
Завислі речовини	294	376908	45.1	263438.12	522.844
Нафтопродукти	0.02	25.64	0.02	116.82	0.232
Нітрати	6.1	7820.2	6.1	35631.32	70.717
Нітрити	0.04	51.28	0.04	233.65	0.464
Сульфати	60	76920	60	350472	695.58
Фосфати	0.36	461.52	0.36	2102.83	4.173

Хлориди	23	29486	23	134347.6	266.639
Алюміній	0,35	448,7	0,35	2044,42	4,058

Інші показники та характеристики зворотних (стічних) вод (окремо для кожного водовипуску): **Реакція (pH) - 6,5-8,5, літня температура води в результаті скиду не повинна підвищуватись вище, ніж на 3 С у порівнянні з середньомісячною температурою найтеплішого місяця року за останні 10 років, кисень розчинений не повинен бути менше 4 г/м3 в будь-який період року в пробі, відібраній до 12 години дня**

Випуск №4 р. Дніпро (Канівське водосховище) після БСА; категорія зворотних (стічних) вод - господарсько-побутові; виробничі; поверхневі (дощові та талі); у межах м. Києва (розсіючий випуск та випуск у магістральний канал), департамент експлуатації каналізаційного господарства, Бортницька станція аерації (БСА) проектною потужністю 1800 тис. м3/рік, 657 млн. м3/рік - комплекс міських інженерних споруд, обладнання та комунікацій, призначених для повної біологічної очистки стічних вод та обробки затриманих забруднень

Допустимий обсяг скиду - 40372,3 м^3/год, 222000,2 тис. м^3/рік, та фактичний обсяг скидання зворотних (стічних) вод - 24253 м^3/год (згідно з розробленими нормативами ГДС)

Забруднюючі речовини, скидання яких нормується	Факт. концен-трація, мг/дм^3	Факт. скид, г/год	Гранич. допустимі концентрації, мг/дм^3	ГДС, г/год	ГДС, перера-ховані у т/рік
Азот амонійний	4.99	121022.47	4.99	201457.78	1107.78
БСК5	7.4	179472.2	3.74	150992.4	830.28
ХСК	68.1	1651629.3	43.6	1760232.28	9679.2
Завислі речовини	20	485060	20	807446	4440
Нафтопродукти	0.06	1455.18	0.06	2422.34	13.32
Нітрати	5.95	144305.35	5.95	240215.19	1320.9
Нітрити	0.71	17219.63	0.71	28664.33	157.62
Сульфати	39.8	965269.4	39.8	1606817.54	8835.6
Фосфати	1.72	41715.16	1.72	69440.36	381.84
Хлориди	40	970120	40	1614892	8880
Залізо загальне	0,31	7518,43	0,31	12515,41	68,82
АСПАР	0,08	1940,24	0,08	3229,78	17,76
Випуск у магістральний канал					
Завислі речовини	24.8	601474.4	24.8	1001233.04	5505.6
БСК5	14,8	358944,4	14,8	597510,04	3285,6
ХСК	87,9	2131838,7	87,9	3548725,17	19513,8
Сульфати	78,8	1911136,4	78,8	3181337,24	17493,6
Хлориди	119	2886107	119	4804303,7	26418

Азот амонійний	9,32	226037,96	9,32	376269,84	2069,04
Нітрити	3,36	81490,08	3,36	135650,93	745,92
Нітрати	42,8	1038028,4	42,8	1727934,44	9501,6
Фосфати	8,28	200814,84	8,28	334282,64	1838,16
Нафтопродукти	0,1	2425,3	0,1	4037,23	22,2
Залізо загальне	0,44	10671,32	0,44	17763,81	97,68
АСПАР	0,23	5578,19	0,23	9285,63	51,06

Інші показники та характеристики зворотних (стічних) вод (окремо для кожного водовипуску): **Реакція (pH) - 6,5-8,5, літня температура води в результаті скиду не повинна підвищуватись вище, ніж на 3 С у порівнянні з середньомісячною температурою найтеплішого місяця року за останні 10 років, кисень розчинений не повинен бути менше 4 г/м3 в будь-який період року в пробі, відібраній до 12 години дня**

Інші характеристики спеціального водокористування

Показник	м^3/добу	тис. м^3/рік
Отримано від іншого водокористувача	36.201	12.151
Отримано від іншого водокористувача зворотної (стічної) води	592722.660	211182.835
Передача води, усього (у т.ч.):	463508.538	164019.678
- населенню	345864.500	126240.540
- вторинним водокористувачам (без використання)	117644.038	37779.138
- вторинним водокористувачам (після використання)	-	-
Скид зворотних (стічних) вод, усього (у т.ч.):	1306235.245	243975.5555
- у поверхневий водний об'єкт	1306152.887	243945.49455
- на поля фільтрації	-	-
- передача іншому водокористувачу	82.358	30.061
- у накопичувач	-	-
- у вигріб	-	-
- в інший приймач	-	-
Використання води в системах водопостачання:	33007.999	12047.92
- оборотного	19094.575	6969.52
- повторного	13913.424	5078.4
Втрати в системах водопостачання	151531.149	55321.260

Умови спеціального водокористування:

1. Передача води іншим водокористувачам в обсязі, що перевищує зазначений у дозволі, та забір води більше встановлених лімітів заборонено.

2. Скидати стічні води, використовуючи рельєф місцевості, заборонено.

3. Згідно з Порядком ведення державного обліку водокористування, затвердженим

наказом Мінприроди від 16.03.2015 № 78, щорічно, не пізніше ніж 1 лютого року, наступного за звітним періодом, надавати звіт про використання води за формою 2ТП-водгосп (річна).

4. Дотримуватись вимог водного законодавства, зокрема, статті 44 Водного кодексу України щодо обов'язків водокористувачів.

5. Дотримуватись строків виконання плану заходів будівництва споруд по обробці промивних вод та осадів на Дніпровській та Деснянській водопровідних станціях з метою досягнення нормативів ГДС, розрахованих до 31.12.2026.

6. Дотримуватись строків виконання плану заходів реконструкції споруд очистки стічних каналізаційних вод та будівництва технологічної лінії по обробці та утилізації осадів Бортницької станції аерації, розрахованих до 31.12.2027.

Умови зазначені у висновку Держгеонадр №2767/05-1/2-23 від 02.10.2023:

Державна служба геології та надр України вважає за можливе видати дозвіл на термін п'ять років з метою забору підземних вод у загальному обсязі, що не перевищує **144845,367 м3/добу (22293,463 тис. м3/рік)** для водозаборів з наступних свердловин:

Свердловини НВС «Оболонь – 1»:

Свердловини за адресою: Оболонський р-н, пр-т Володимира Івасюка (Героїв Сталінграда), буд. 14-Ж на території Насосної водопровідної станції «Оболонь-1»

- свердловина №178 (№1814 4) експлуатує юрський водоносний горизонт, глибина 256 м, продуктивність 40 м3/год (Пн.Ш 50□30'14" Сх.Д.30□30'55")
- свердловина № 179 (№1814 3) експлуатує сеноманський водоносний горизонт, глибина 110м, продуктивність 50 м3/год (Пн.Ш 50□30'14" Сх.Д.30□30'55")
- свердловина №211 (№2450 3аю) експлуатує юрський водоносний горизонт, глибина 275 м, продуктивність 48 м3/год (резервна) (Пн.Ш 50□30'17" Сх.Д.30□30'52")
- свердловина № 212 (№2450 4ас) експлуатує сеноманський водоносний горизонт, глибина 110 м, продуктивність 40 м3/год (Пн.Ш 50□30'17" Сх.Д.30□30'52")

Свердловини за адресою: Оболонський р-н, пр-т Володимира Івасюка (Героїв Сталінграда), буд. 16, водозабір Оболонь

- свердловина № 182 ю експлуатує юрський водоносний горизонт, глибина 261 м, продуктивність 60 м3/год (координати: Пн.Ш 50□30'28" Сх.Д.30□30''43")
- свердловина № 183 ю експлуатує сеноманський водоносний горизонт, глибина 110 м, продуктивність 60 м3/год (Пн.Ш 50□30'28" Сх.Д.30□30''42");
- свердловина № 205 ю експлуатує юрський водоносний горизонт. Глибина 285 м, продуктивність 40 м3/год (Пн.Ш 50□30'28" Сх.Д.30□30'42");
- свердловина № 206 с експлуатує сеноманський водоносний горизонт, глибина 123 м, продуктивність 60 м3/год. (Пн.Ш 50□30'28" Сх.Д.30□30'42")

Свердловини за адресою: Оболонський р-н, вул. Йорданська, 10, водозабір Оболонь

- свердловина № 186 (№1814 10) експлуатує сеноманський водоносний горизонт, глибина 114 м, продуктивність 60 м3/год (резервна) (Пн.Ш 50□29'36" Сх.Д.30□30'41");
- свердловина №187 (№1814 9) експлуатує юрський водоносний горизонт, глибина 264 м, продуктивність 40 м3/год (резервна), (Пн.Ш 50□29'36" Сх.Д.30□30'41");
- свердловина № 214 (№2450 10 ас) експлуатує сеноманський водоносний горизонт. Глибина 110 м, продуктивність 36 м3/год (ремонт) (Пн.Ш 50□29'36" Сх.Д.30□30'42");
- свердловина №293 (№3887) експлуатує юрський водоносний горизонт, глибина 280 м, продуктивність 60 м3/год (Пн.Ш 50□29'36" Сх.Д.30□30'42")

Свердловини за адресою: Оболонський р-н, вул. Левка Лук'яненка (Маршала Тимошенка), 18, водозабір Оболонь:

- свердловина № 188 (№1814 12) експлуатує сеноманський водоносний горизонт, глибина 110 м, продуктивність 50 м3/год (Пн. Ш 50□30'39" Сх.Д.30□30'18");

- свердловина №189 (№1814 11) експлуатує юрський водоносний горизонт, глибина 260 м, продуктивність 60 м3/год (Пн. Ш 50□30'39" Сх.Д.30□30'18");

- свердловина № 215 (№2450 4 ас) експлуатує юрський водоносний горизонт, глибина 275 м, продуктивність 45 м3/год; (Пн. Ш 50□30'40" Сх.Д.30□30'18")

-свердловина №216 (№2450 12ас) експлуатує сеноманський водоносний горизонт, глибина 105 м, продуктивність 45 м3/год (резервна) (Пн. Ш 50□30'40" Сх.Д.30□30'18")

Свердловини за адресою: Оболонський р-н, пр-т Оболонський, 14, водозабір Оболонь

- свердловина № 190 (№1814 22) експлуатує сеноманський водоносний горизонт, глибина 115 м, продуктивність 50 м3/год (Пн.Ш 50□30'21" Сх.Д.30□30'09");

- свердловина №191 (№1814 21) експлуатує юрський водоносний горизонт, глибина 253 м, продуктивність 40 м3/год (Пн.Ш 50□30'21" Сх.Д.30□30'09");

- свердловина № 209 (№2450 21 аю) експлуатує юрський водоносний горизонт, глибина 275 м, продуктивність 45 м3/год (Пн.Ш 50□30'21" Сх.Д.30□30'09")

- свердловина №210 (№2450 22ас) експлуатує сеноманський водоносний горизонт, глибина 110 м, продуктивність 60 м3/год (Пн.Ш 50□30'21" Сх.Д.30□30'09")

Свердловини за адресою: Оболонський р-н, вул. Героїв полку «Азов» (вул. Маршала Малиновського),3, водозабір Оболонь

- свердловина № 192 (№1814 18с) експлуатує сеноманський водоносний горизонт, глибина 116 м, продуктивність 60 м3/год (ремонт) (Пн.Ш 50□30'23" Сх.Д.30□29'37");

- свердловина №193 (№1814 17ю) експлуатує юрський водоносний горизонт, глибина 270 м, продуктивність 50 м3/год (Пн.Ш 50□30'23" Сх.Д.30□29'37");

- свердловина № 217 (№2450 17аю) експлуатує юрський водоносний горизонт, глибина 276 м, продуктивність 50 м3/год (Пн.Ш 50□30'23" Сх.Д.30□29'36");

- свердловина №218 (№2450 18ас) експлуатує сеноманський водоносний горизонт, глибина 110 м, продуктивність 50 м3/год.(ремонт) (Пн.Ш 50□30'23" Сх.Д.30□29'36")

Свердловини за адресою: Оболонський р-н, вул. Левка Лук'яненка (Маршала Тимошенка), 1, водозабір Оболонь:

- свердловина № 194 (№1814 14с) експлуатує сеноманський водоносний горизонт, глибина 95 м, продуктивність 50 м3/год (резервна) (Пн.Ш 50□30'28" Сх.Д.30□29'13");

- свердловина №195 (№1814 13ю) експлуатує юрський водоносний горизонт, глибина 259 м, продуктивність 50 м3/год (ремонт) (Пн.Ш 50□30'28" Сх.Д.30□29'13");

- свердловина № 201 (№2450 11а) експлуатує сеноманський водоносний горизонт, глибина 115 м, продуктивність 60 м3/год (ремонт) (Пн.Ш 50□30'29" Сх.Д.30□29'13");

- свердловина №202 (№2450 15а) експлуатує юрський водоносний горизонт, глибина 275 м, продуктивність 60 м3/год (ремонт) (Пн.Ш 50□30'29" Сх.Д.30□29'13").

Свердловини за адресою: Оболонський р-н, площа Оболонська, 6-А водозабір Оболонь

- свердловина № 196 (№1814 20с) експлуатує сеноманський водоносний горизонт, глибина 105 м, продуктивність 50 м3/год (ремонт) (Пн.Ш 50□29'56" Сх.Д.30□30'14");

- свердловина №197 (№1814 19ю) експлуатує юрський водоносний горизонт, глибина 260 м, продуктивність 50 м3/год (Пн.Ш 50□29'56" Сх.Д.30□30'14");

- свердловина № 219 (№2450 19аю) експлуатує юрський водоносний горизонт, глибина 280 м, продуктивність 50 м3/год (ремонт) (Пн.Ш 50□29'56" Сх.Д.30□30'15");

- свердловина №220 (№2450 20ас) експлуатує сеноманський водоносний горизонт, глибина 110 м, продуктивність 50 м3/год (ремонт) (Пн.Ш 50□29'56" Сх.Д.30□30'15")

Свердловини за адресою: Оболонський р-н, вул. Богатирська, 2-Г, водозабір Оболонь

- свердловина № 198 (№1814 16с) експлуатує сеноманський водоносний горизонт, глибина 100 м, продуктивність 50 м3/год (ремонт) (Пн.Ш 50□30'44" Сх.Д.30□29'12");

- свердловина №199 (№1814 15ю) експлуатує юрський водоносний горизонт, глибина 265 м, продуктивність 55 м3/год (ремонт) (Пн.Ш 50□30'44" Сх.Д.30□29'12");

- свердловина № 203 (№2450 15аю) експлуатує юрський водоносний горизонт, глибина 268 м, продуктивність 42 м3/год (ремонт) (Пн.Ш 50□30'45" Сх.Д.30□29'12");

- свердловина №204 (№2450 16ас) експлуатує сеноманський водоносний горизонт, глибина 105 м, продуктивність 48 м3/год (резервна) (Пн.Ш 50□30'45" Сх.Д.30□29'12").

Свердловини за адресою: Оболонський р-н, вул. Героїв полку «Азов» (вул. Маршала Малиновського) , 8-В, водозабір Оболонь:

- свердловина № 200 (№1814 23-24) експлуатує юрський водоносний горизонт, глибина 260 м, продуктивність 110 м3/год (ремонт), (Пн.Ш 50□30'03" Сх.Д.30□29'44");

- свердловина №221 (№2450 23аю) експлуатує юрський водоносний горизонт, глибина 270 м, продуктивність 45 м3/год (Пн.Ш 50□30'04" Сх.Д.30□29'44");

- свердловина № 222 (№2450 24ас) експлуатує сеноманський водоносний горизонт, глибина 105 м, продуктивність 45 м3/год (ремонт) (Пн.Ш 50□30'04" Сх.Д.30□29'44")

Свердловини НВС «Оболонь – 2»:

Свердловини за адресою: Оболонський р-н, вул. Богатирська, буд. 22-б, водозабір Оболонь:

- свердловина № 223 (№2270 27-28) експлуатує юрський водоносний горизонт, глибина 252 м, продуктивність 110 м3/год (Пн.Ш 50□31'29" Сх.Д.30□29'15");

- свердловина №224 (№2270 27с) експлуатує юрський водоносний горизонт, глибина 257 м, продуктивність 92 м3/год. (Пн.Ш 50□31'29" Сх.Д.30□29'15')

Свердловини за адресою: Оболонський р-н, вул. Богатирська, 12, водозабір Оболонь

- свердловина № 225 (№2270 25) експлуатує юрський водоносний горизонт, глибина 270 м, продуктивність 50 м3/год (резервна) (Пн.Ш 50□30'57" Сх.Д.30□29'12");

свердловина №226 (№2270 26) експлуатує сеноманський водоносний горизонт, глибина 110 м, продуктивність 50 м3/год (резервна) (Пн.Ш 50□30'57" Сх.Д.30□29'12");

свердловина № 227 (№2270 25а) експлуатує юрський водоносний горизонт, глибина 275 м, продуктивність 50 м3/год (резервна) (Пн.Ш 50□30'57" Сх.Д.30□29'12").

свердловина № 228 (№2270 26а) експлуатує сеноманський водоносний горизонт, глибина 110 м, продуктивність 50 м3/год (резервна) (Пн.Ш 50□30'57" Сх.Д.30□29'12").

Свердловини за адресою: Оболонський р-н, вул. Богатирська, 6-г, водозабір Оболонь:

- свердловина № 229 (№2270 45) експлуатує юрський водоносний горизонт, глибина 285 м, продуктивність 50 м3/год (Пн.Ш 50□31'10" Сх.Д.30□29'13");

- свердловина №230 (№2270 46) експлуатує сеноманський водоносний горизонт, глибина 115 м, продуктивність 50 м3/год (ремонт) (Пн.Ш 50□31'10" Сх.Д.30□29'13');

- свердловина № 231 (№2270 45а) експлуатує юрський водоносний горизонт, глибина 285 м, продуктивність 50 м3/год (Пн.Ш 50□31'10" Сх.Д.30□29'13").

- свердловина № 232 (№2270 46а) експлуатує сеноманський водоносний горизонт, глибина 115 м, продуктивність 36 м3/год. (Пн.Ш 50□31'10" Сх.Д.30□29'13")

Свердловини за адресою: Оболонський р-н, вул. Зої Гайдай,8-Б водозабір Оболонь:

- свердловина № 233 (№2270 31) експлуатує юрський водоносний горизонт, глибина

280 м, продуктивність 50 м3/год (резервна) (Пн.Ш 50°□31'01" Сх.Д.30□29'43");

- свердловина №234 (№2270 32) експлуатує сеноманський водоносний горизонт, глибина 110 м, продуктивність 50 м3/год (резервна) (Пн.Ш 50°□31'01" Сх.Д.30□29'43");

- свердловина № 235 (№2270 31а) експлуатує юрський водоносний горизонт, глибина 292 м, продуктивність 50 м3/год (резервна) (Пн.Ш 50°□31'01" Сх.Д.30□29'42")

- свердловина № 236 (№2270 32а) експлуатує сеноманський водоносний горизонт, глибина 110 м, продуктивність 50 м3/год (резервна) (Пн.Ш 50°□31'01" Сх.Д.30□29'42")

Свердловини за адресою: Оболонський р-н, вул. Героїв Дніпра 22-Б, водозабір Оболонь

- свердловина № 237 (№2270 30) експлуатує юрський водоносний горизонт, глибина 286 м, продуктивність 60 м3/год (Пн.Ш 50°□31'15" Сх.Д.30□29'50");

- свердловина №238 (№2270 34) експлуатує сеноманський водоносний горизонт, глибина 110 м, продуктивність 50 м3/год (ремонт)Пн.Ш 50°□31'15" Сх.Д.30□29'49";

- свердловина № 239 (№2270 33а) експлуатує юрський водоносний горизонт, глибина 281 м, продуктивність 60 м3/год, (Пн.Ш 50°□31'15" Сх.Д.30□29'49"),

- свердловина № 240 (№2270 34с) експлуатує сеноманський водоносний горизонт, глибина 110 м, продуктивність 50 м3/год (ремонт) Пн.Ш 50°□31'15" Сх.Д.30□29'47".

Свердловини за адресою: Оболонський р-н, вул. Героїв Дніпра 32-Д, водозабір Оболонь:

- Свердловина № 241 (№2270 37ю) експлуатує юрський водоносний горизонт, глибина 285 м, продуктивність 42 м3/год (Пн.Ш 50°□31'18" Сх.Д.30□30'18");

- свердловина №242 (№2270 38с) експлуатує сеноманський водоносний горизонт, глибина 115 м, продуктивність 60 м3/год Пн.Ш (50°□31'18" Сх.Д.30□30'18");

- свердловина № 243 (№2270 37аю) експлуатує юрський водоносний горизонт, глибина 285 м, продуктивність 42 м3/год, (Пн.Ш 50°□31'18" Сх.Д.30□30'18").

- свердловина № 244 (№2270 38ас) експлуатує сеноманський водоносний горизонт, глибина 117 м, продуктивність 60 м3/год (Пн.Ш 50°□31'18" Сх.Д.30□30'18")

Свердловини за адресою: Оболонський р-н, вул. Північна, 2-Б, водозабір Оболонь, басейн р. Дніпро:

- свердловина № 245 (№2270 29) експлуатує юрський водоносний горизонт, глибина 285 м, продуктивність 60 м3/год (резервна); (Пн.Ш 50°□31'32" Сх.Д.30□30'14")

- свердловина №246 (№2270 30) експлуатує сеноманський водоносний горизонт, глибина 115 м, продуктивність 40 м3/год (резервна) (Пн.Ш 50°□31'32" Сх.Д.30□30'14")

свердловина № 247 (№2270 29а) експлуатує юрський водоносний горизонт, глибина 285 м, продуктивність 60 м3/год (резервна) (Пн.Ш 50°□31'31' Сх.Д.30□30'14")

свердловина № 248 (№2270 30ас) експлуатує сеноманський водоносний горизонт, глибина 115 м, продуктивність 40 м3/год (резервна) (Пн.Ш 50°□31'31" Сх.Д.30□30'14")

Свердловини за адресою: Оболонський р-н, вул. Героїв Дніпра, 40-Г, водозабір Оболонь:

- свердловина № 249 (№2270 49) експлуатує юрський водоносний горизонт, глибина 275 м, продуктивність 40 м3/год (Пн.Ш 50°□31'13" Сх.Д.30□30'37"),

- свердловина №250 (№2270 50) експлуатує сеноманський водоносний горизонт, глибина 115 м, продуктивність 50 м3/год (резервна) (Пн.Ш 50°□31'13" Сх.Д.30□30'37");

- свердловина № 251(№2270 49юа) експлуатує юрський водоносний горизонт, глибина 290 м, продуктивність 40 м3/год, (Пн.Ш 50°□31'13" Сх.Д.30□30'37").

- свердловина №252 (№2270 50ас) експлуатує сеноманський водоносний горизонт, глибина 102 м, продуктивність 40 м3/год (резервна), (Пн.Ш 50°□31'13" Сх.Д.30□30'37").

Свердловини за адресою: Оболонський р-н, пр-т Володимира Івасюка (Героїв Сталінграда), 45, водозабір Оболонь

- свердловина № 253 (№2270 35ю) експлуатує юрський водоносний горизонт, глибина 285 м, продуктивність 42 м3/год (Пн.Ш 50□31'01" Сх.Д.30□30'44");

- свердловина №254 (№2270 36с) експлуатує сеноманський водоносний горизонт, глибина 115 м, продуктивність 60 м3/год (резервна), (Пн.Ш 50□31'01" Сх.Д.30□30'44");

- свердловина № 255 (№2270 35аю) експлуатує юрський водоносний горизонт, глибина 285 м, продуктивність 42 м3/год (Пн.Ш 50□31'01" Сх.Д.30□30'45");

- свердловина № 256 (№2270 36ас) експлуатує сеноманський водоносний горизонт, глибина 115 м, продуктивність 60 м3/год (резервна) (Пн.Ш 50□31'01" Сх.Д.30□30'45").

Свердловини за адресою: Оболонський р-н, пр-т Володимира Івасюка (Героїв Сталінграда), 36, водозабір Оболонь:

- свердловина № 257 (№2270 39ю) експлуатує юрський водоносний горизонт, глибина 280 м, продуктивність 40 м3/год (резервна) (Пн.Ш 50□30'58" Сх.Д.30□30'53");

- свердловина №258 (№2270 40с) експлуатує сеноманський водоносний горизонт, глибина 110 м, продуктивність 42 м3/год (ремонт) (Пн.Ш 50□30'58" Сх.Д.30□30'54");

- свердловина № 259 (№2270 39аю) експлуатує юрський водоносний горизонт, глибина 280 м, продуктивність 40 м3/год (ремонт) (Пн.Ш 50□30'58" Сх.Д.30□30'54").

- свердловина № 260 (№2270 40ас) експлуатує сеноманський водоносний горизонт, глибина 110 м, продуктивність 40 м3/год (ремонт) (Пн.Ш 50□30'58" Сх.Д.30□30'54")

Свердловини за адресою: Оболонський р-н, вул. Прирічна, 19-Д, водозабір Оболонь:

- свердловина № 261 (№2270 41ю) експлуатує юрський водоносний горизонт, глибина 275 м, продуктивність 50 м3/год (Пн.Ш 50□31'16" Сх.Д.30□31'12");

- свердловина №262 (№2270 42с) експлуатує сеноманський водоносний горизонт, глибина 121 м, продуктивність 60 м3/год (Пн.Ш 50□31'16" Сх.Д.30□31'12");

- свердловина № 263 (№2277) експлуатує юрський водоносний горизонт, глибина 276 м, продуктивність 60 м3/год (ремонт) (Пн.Ш 50□31'15" Сх.Д.30□31'12")

- свердловина № 264 (№2270 42ас) експлуатує сеноманський водоносний горизонт, глибина 128 м, продуктивність 50 м3/год.(ремонт) (Пн.Ш 50□31'15" Сх.Д.30□31'12").

Свердловини за адресою: Оболонський р-н, пр-т Володимира Івасюка (Героїв Сталінграда), 50, водозабір Оболонь

- свердловина № 265 (№2270 43ю) експлуатує юрський водоносний горизонт, глибина 280 м, продуктивність 40 м3/год (ремонт), (Пн.Ш 50□31'22" Сх.Д.30□31'06");

- свердловина №266 (№2270 44с) експлуатує сеноманський водоносний горизонт, глибина 110 м, продуктивність 40 м3/год (ремонт), (Пн.Ш 50□31'22" Сх.Д.30□31'06");

- свердловина № 267 (№2270 43аю) експлуатує юрський водоносний горизонт, глибина 280 м, продуктивність 40 м3/год(ремонт) (Пн.Ш 50□31'22" Сх.Д.30□31'05");

- свердловина № 268 (№2270 44ас) експлуатує сеноманський водоносний горизонт, глибина 110 м, продуктивність 40 м3/год (ремонт) (Пн.Ш 50□31'22" Сх.Д.30□31'05").

Свердловини за адресою: Оболонський р-н, пр-т Володимира Івасюка (Героїв Сталінграда), 61-В, водозабір Оболонь:

- свердловина № 269 (№2270 47ю) експлуатує юрський водоносний горизонт, глибина 278 м, продуктивність 45 м3/год (Пн.Ш 50□31'30" Сх.Д.30□30'53");

- свердловина №270 (№2270 48с) експлуатує сеноманський водоносний горизонт, глибина 110 м, продуктивність 45 м3/год (Пн.Ш 50□31'31" Сх.Д.30□30'53");

- свердловина № 271 (№2270 47аю) експлуатує юрський водоносний горизонт, глибина

280 м, продуктивність 45 м3/год (Пн.Ш 50□31'31" Сх.Д.30□30'53").

- свердловина № 272 (№2270 48ас) експлуатує сеноманський водоносний горизонт, глибина 110 м, продуктивність 40 м3/год (Пн.Ш 50□31'31" Сх.Д.30□30'53").

Свердловини НВС «Виноградар»:

Свердловини за адресою: Подільський р-н, проспекту Гонгадзе, буд. 9-Б, водозабір Виноградар-1:

- свердловина №158 (№1924 4с) експлуатує сеноманський водоносний горизонт, глибина 150 м, продуктивність 30 м3/год (Пн.Ш 50□30'49" Сх.Д.30□24'17"),

- свердловина №159 (№1924 3ю) експлуатує юрський водоносний горизонт, глибина 280 м, продуктивність 35 м3/год (резервна) (Пн.Ш 50□30'49" Сх.Д.30□24'16")

- свердловина №161 (№1924 5ю) експлуатує юрський водоносний горизонт, глибина 290 м, продуктивність 36 м3/год (Пн.Ш 50□31'03" Сх.Д.30□24'28"),

- свердловина №162 (№1924 6с) експлуатує сеноманський водоносний горизонт, глибина 156 м, продуктивність 39,6 м3/год (Пн.Ш 50□31'03" Сх.Д.30□24'28"),

- свердловина №166 (№2162 10ю) експлуатує юрський водоносний горизонт, глибина 290 м, продуктивність 36 м3/год (ремонт) (Пн.Ш 50□30'50" Сх.Д.30□24'29"),

- свердловина №167 (№2162 9с) експлуатує сеноманський водоносний горизонт, глибина 180 м, продуктивність 36 м3/год (Пн.Ш 50□30'50" Сх.Д.30□24'29"),

- свердловина №275 (№2540 13) експлуатує юрський водоносний горизонт, глибина 302 м, продуктивність 20 м3/год (ремонт) (Пн.Ш 50□31'14" Сх.Д.30□24'08"),

- свердловина №276 (№2540 14) експлуатує сеноманський водоносний горизонт, глибина 157 м, продуктивність 40 м3/год (ремонт) (Пн.Ш 50□31'13" Сх.Д.30□24'08"),

- свердловина №277 (№2540 15) експлуатує юрський водоносний горизонт, глибина 304 м, продуктивність 36 м3/год (ремонт) (Пн.Ш 50□31'20" Сх.Д.30□24'25"),

- свердловина №278 (№2540 16) експлуатує сеноманський водоносний горизонт, глибина 163 м, продуктивність 40 м3/год (Пн.Ш 50□31'20" Сх.Д.30□24'25"),

- свердловина №279 (№2540 17) експлуатує юрський водоносний горизонт, глибина 303 м, продуктивність 30 м3/год (ремонт) (Пн.Ш 50□31'16" Сх.Д.30□24'44"),

- свердловина №280 (№2540 18) експлуатує сеноманський водоносний горизонт, глибина 163 м, продуктивність 40 м3/год (Пн.Ш 50□31'16" Сх.Д.30□24'44")

Свердловини за адресою: Подільський р-н, вул. Газопровідна, 11, водозабір Виноградар

- свердловина №156 (№1924 2с) експлуатує сеноманський водоносний горизонт, глибина 150 м, продуктивність 36,0 м3/год (ремонт) (Пн.Ш 50□30'55" Сх.Д.30□23'54"),

- свердловина №157 (№1924 1ю) експлуатує юрський водоносний горизонт, глибина 283 м, продуктивність 36,0 м3/год (резервна) (Пн.Ш 50□30'55" Сх.Д.30□23'54"),

- свердловина №273 (№2540 11) експлуатує юрський водоносний горизонт, глибина 295 м, продуктивність 30 м3/год (ремонт) (Пн.Ш 50□30'45" Сх.Д.30□23'56"),

- свердловина №274 (№2540 12) експлуатує сеноманський водоносний горизонт, глибина 161 м, продуктивність 40 м3/год (Пн.Ш 50□30'45" Сх.Д.30□23'55"),

Свердловини за адресою: Подільський р-н, Велика кільцева дорога, водозабір Виноградар

- свердловина №163 (№1924 7ю) експлуатує юрський водоносний горизонт, глибина 280 м, продуктивність 39,6 м3/год (резервна) (Пн.Ш 50□31'10" Сх.Д.30□25'07"),

- свердловина №165 (№1924 8с) експлуатує сеноманський водоносний горизонт, глибина 156 м, продуктивність 36,0 м3/год (ремонт) (Пн.Ш 50□31'10" Сх.Д.30□25'06"),

Свердловини НВС «Мінська»:

Свердловини за адресою: Оболонський р-н, проспект Литовський, (проспект Мінський), буд 30, водозабір Виноградар:

- свердловина №170 (№1814 2с) експлуатує сеноманський водоносний горизонт, глибина 123 м, продуктивність 49 м3/год (ремонт) (Пн.Ш 50°□31'45" Сх.Д.30□2733"),

- свердловина №171 (№1814 1ю) експлуатує юрський водоносний горизонт, глибина 257 м, продуктивність 58 м3/год Пн.Ш 50°□31'45" Сх.Д.30□27'34"

- свердловина №176 (№1814 7с) експлуатує сеноманський водоносний горизонт, глибина 111 м, продуктивність 40 м3/год (Пн.Ш 50°□32'06" Сх.Д.30□28'22");

- свердловина №177 (№1814 8ю) експлуатує юрський водоносний горизонт, глибина 280 м, продуктивність 40 м3/год (Пн.Ш 50°□32'05" Сх.Д.30□28'23");

Свердловини за адресою: Оболонський р-н, проспект Литовський, (проспект Мінський), 26-А, водозабір Виноградар:

- свердловина №172 (№1814 4с) експлуатує сеноманський водоносний горизонт, глибина 129 м, продуктивність 40 м3/год (резервна) (Пн.Ш 50°□32'10" Сх.Д.30□27'36");

- свердловина №281 (№2745) експлуатує юрський водоносний горизонт, глибина 300 м, продуктивність 36 м3/год (резервна) Пн.Ш 50°□32'09" Сх.Д.30□27'35');

Свердловини за адресою: Оболонський р-н, проспект Литовський, (проспект Мінський), 24-Б, водозабір Виноградар:

- свердловина №174 (№1814 6) експлуатує сеноманський водоносний горизонт, глибина 120 м, продуктивність 36 м3/год (Пн.Ш 50°□32'03" Сх.Д.30□27'53");

- свердловина №175 (№1814 5) експлуатує юрський водоносний горизонт, глибина 280 м, продуктивність 50 м3/год (ремонт) (Пн.Ш 50°□32'03" Сх.Д.30□27'53").

Свердловини за адресою: Оболонський р-н, проспект Литовський, (проспект Мінський), 20-Б, водозабір Виноградар:

- свердловина №290 (№3184 2с) експлуатує сеноманський водоносний горизонт, глибина 125 м, продуктивність 30 м3/год (резервна) (Пн.Ш 50°□31'54" Сх.Д.30□27'38");

- свердловина №291 (№3184 1ю) експлуатує юрський водоносний горизонт, глибина 274 м, продуктивність 40 м3/год (ремонт). (Пн.Ш 50°□31'54" Сх.Д.30□27'38")

Свердловини НВС «Шахтарська»:

Свердловини за адресою: Оболонський р-н, вул. Шахтарська, буд.6-а, водозабір Виноградар

- свердловина №30 експлуатує юрський водоносний горизонт, глибина 259 м, продуктивність 24 м3/год (резервна), (Пн.Ш 50°□30'12" Сх.Д.30□28'09")

- свердловина №31 (№815) експлуатує сеноманський водоносний горизонт, глибина 106 м, продуктивність 33 м3/год (резервна) (Пн.Ш 50°□30'11" Сх.Д.30□28'09")

Свердловина за адресою: Оболонський р-н, вул. Новозабарська, 15, водозабір Виноградар:

- свердловина № 32 (№988), експлуатує сеноманський водоносний горизонт, глибина 106 м, продуктивність 36 м3/год (резервна) (Пн.Ш 50°□30'25" Сх.Д.30□27'42")

Свердловини НВС «Пуща Озерна»:

Свердловини за адресою: Оболонський р-н, вул. Курортна, буд. 14, водозабір Виноградар:

- свердловина №28 (№9 «А»/2) експлуатує сеноманський водоносний горизонт, глибина 116,5 м, продуктивність 27,2 м3/год (резервна) (Пн.Ш 50°□31'47" Сх.Д.30□2132"),

- свердловина №34 (№1549 4) експлуатує сеноманський водоносний горизонт, глибина 120 м, продуктивність 40 м3/год (резервна) (Пн.Ш 50□31'47" Сх.Д.30□21'32")

Свердловина за адресою: Оболонський р-н, вул. Курортна, буд. 2, водозабір Виноградар:

- свердловина № 29 (№9 «А»), експлуатує сеноманський водоносний горизонт глибина 123 м, продуктивність 12,0 м3/год (резервна) (Пн.Ш 50□31'32" Сх.Д.30□21'53")

Свердловини за адресою: Оболонський р-н, вул. Курортна, буд. 23, водозабір Виноградар:

- свердловина №36 експлуатує сеноманський водоносний горизонт, глибина 120 м, продуктивність 20 м3/год (резервна) (Пн.Ш 50□31'55" Сх.Д.30□21'15")

- свердловина №37 експлуатує сеноманський водоносний горизонт, глибина 120 м, продуктивність 19,8 м3/год (резервна) (Пн.Ш 50□31'55" Сх.Д.30□21'16")

Свердловина за адресою: Оболонський р-н, вул. Максименка, буд. 26, водозабір Виноградар

- свердловина № 289 експлуатує сеноманський водоносний горизонт, глибина 125 м, продуктивність 18 м3/год (резервна) (Пн.Ш 50□31'58" Сх.Д.30□21'41")

Свердловини НВС «Нивки»:

Свердловина за адресою: Шевченківський р-н, бульвар Павла Вірського (вул. Саратовська), буд. 22 А, водозабір Виноградар

- свердловина № 154 (№1081 2с) що експлуатує сеноманський водоносний горизонт, глибина 155 м, продуктивність 42 м3/год (резервна) (Пн.Ш 50□28'31" Сх.Д.30□25'07")

Свердловина за адресою: Шевченківський р-н, урочище Дубки, вул. Стеценка, 1-Г, водозабір Виноградар

- свердловина № 155 (№1563 1ю), що експлуатує юрський водоносний горизонт, глибина 317 м, продуктивність 38 м3/год (резервна), (Пн.Ш 50□28'36" Сх.Д.30□25'31")

Цех НВС «Сирецька»:

Свердловини за адресою: Шевченківський р-н, вул. Сікорського Ігоря, буд. 1, водозабір Правобережної частини Києва

- свердловина № 58 експлуатує сеноманський водоносний горизонт, глибина 144,7 м, продуктивність 85 м3/год (Пн.Ш 50□27'57" Сх.Д.30□25'38"),

- свердловина № 67 експлуатує сеноманський водоносний горизонт, глибина 142,5 м, продуктивність 85 м3/год (резервна) (Пн.Ш 50□27'57" Сх.Д.30□25'36"),

- свердловина № 73 (№2247 3) експлуатує юрський водоносний горизонт, глибина 310 м, продуктивність 25 м3/год (резервна) (Пн.Ш 50□27'56" Сх.Д.30□25'36"),

- свердловина № 55 (№4693) експлуатує юрський водоносний горизонт, глибина 300 м, продуктивність 40 м3/год (резервна) (Пн.Ш 50□27'57" Сх.Д.30□25'36").

Свердловина за адресою: Шевченківський р-н, вул. Магістральна, 42, водозабір Правобережної частини м. Києва

- свердловина №59, що експлуатує юрський водоносний горизонт, глибина 271 м, продуктивність 66 м3/год (Пн.Ш 50□28'08" Сх.Д.30□25'41")

Свердловина за адресою: Шевченківський р-н, вул. Магістральна, 48, водозабір Правобережної частини м. Києва

- свердловина №60, що експлуатує сеноманський водоносний горизонт, глибина 132,9 м, продуктивність 46 м3/год (Пн.Ш 50□28'15" Сх.Д.30□25'50").

Свердловини НВС «Депутатська»:

Свердловини за адресою: Святошинський р-н, вул. Депутатська, буд 2, водозабір Правобережної частини Києва

- свердловина № 98 експлуатує юрський водоносний горизонт, глибина 333 м, продуктивність 5,0 м3/год (Пн.Ш 50□27'38" Сх.Д.30□23'19"),

- свердловина № 100 (№1110) експлуатує сеноманський водоносний горизонт, глибина 183 м, продуктивність 47 м3/год (Пн.Ш 50□27'38" Сх.Д.30□23'19")

Свердловини НВС «Біличанська»:

Свердловини за адресою: Святошинський р-н, вул. Стефаника Василя (Гаршина), буд 1, водозабір Правобережної частини Києва

- свердловина № 139 (2250 7ю) експлуатує юрський водоносний горизонт, глибина 277 м, продуктивність 45 м3/год, (резервна) (Пн.Ш 50□28'39" Сх.Д.30□20'27')

- свердловина № 140 (№2250 8с) експлуатує сеноманський водоносний горизонт, глибина 134 м, продуктивність 26 м3/год (резервна) (Пн.Ш 50□28'39" Сх.Д.30□20'27')

Свердловина за адресою: Святошинський р-н, вул. Наумова, 27, водозабір Правобережної частини м. Києва

- свердловина №137 (№2250 3ю), що експлуатує юрський водоносний горизонт, глибина 252 м, продуктивність 42 м3/год (резервна) (Пн.Ш 50□28'14" Сх.Д.30□19'49").

Свердловина за адресою: Святошинський р-н, вул. Наумова, 25, водозабір Правобережної частини м. Києва

- свердловина №142, що експлуатує сеноманський водоносний горизонт, глибина 125 м, продуктивність 20 м3/год (резервна) (Пн.Ш 50□28'27" Сх.Д.30□20'02").

- свердловина № 135 (2250 1ю) експлуатує юрський водоносний горизонт, глибина 249 м, продуктивність 36,0 м3/год (резервна) (Пн.Ш 50□28'29" Сх.Д.30□19'19"),

- свердловина № 136 (2250 1с) експлуатує сеноманський водоносний горизонт, глибина 106 м, продуктивність 20,0 м3/год (резервна) (Пн.Ш 50□28'29" Сх.Д.30□19'19"),

-свердловина № 145 (№2250 11ю) експлуатує юрський водоносний горизонт, глибина 273 м, продуктивність 42,0 м3/год (резервна) (Пн.Ш 50□28'49" Сх.Д.30□20'10"),

- свердловина № 147 (№2250 13) експлуатує юрський водоносний горизонт, глибина 275 м, продуктивність 43,0 м3/год (резервна) (Пн.Ш 50□28'45" Сх.Д.30□19'58"),

- свердловина № 148 (№2250 14) експлуатує сеноманський водоносний горизонт, глибина 150 м, продуктивність 28,0 м3/год (резервна) (Пн.Ш 50□28'45" Сх.Д.30□19'59")

Свердловини за адресою: Святошинський р-н, вул. Підлісна, б/н, водозабір Правобережної частини м. Києва

- свердловина № 143 (№2250 10ю) експлуатує юрський водоносний горизонт, глибина 274 м, продуктивність 42,0 м3/год (резервна) (Пн.Ш 50□28'35" Сх.Д.30□20'10"),

- свердловина № 144 (№2250 9с) експлуатує сеноманський водоносний горизонт, глибина 132 м, продуктивність 20,0 м3/год (резервна) (Пн.Ш 50□28'36" Сх.Д.30□20'11"),

Свердловини за адресою: Святошинський-н, вул. Лісорубна, 28, водозабір Правобережної частини міста Києва

- свердловина № 149 (№2250 15) експлуатує юрський водоносний горизонт, глибина 275 м, продуктивність 40,0 м3/год (резервна) (Пн.Ш 50□28'40" Сх.Д.30□21'03"),

-свердловина № 150 (№2250 16с) експлуатує сеноманський водоносний горизонт, глибина 137 м, продуктивність 24,0 м3/год (резервна) (Пн.Ш 50□28'40" Сх.Д.30□21'03")

Свердловини НВС «Гідропарк»

Свердловини за адресою: Дніпровський р-н, проспект Броварський, б/н, водозабір Правобережної частини міста Києва.

- свердловина № 21 (№2161) експлуатує юрський водоносний горизонт, глибина 300 м, продуктивність 43 м3/год (резервна) (Пн.Ш 50□26'30" Сх.Д.30□35'02"),
- свердловина № 284 (№2903) експлуатує сеноманський водоносний горизонт, глибина 100 м, продуктивність 55 м3/год (резервна) (Пн.Ш 50□26'30" Сх.Д.30□35'02")

Свердловини НВС «Оріхуватська»

Свердловини за адресою: Голосіївський р-н, вул. Голосіївська, буд.51/2, водозабір Правобережної частини міста Києва

- свердловина № 75 експлуатує сеноманський водоносний горизонт, глибина 103,5 м, продуктивність 137,5 м3/год (резервна) (Пн.Ш 50□23'54" Сх.Д.30□30'56'),
- свердловина № 76 експлуатує сеноманський водоносний горизонт, глибина 107 м, продуктивність 111,4 м3/год (резервна) (Пн.Ш 50□23'38" Сх.Д.30□30'44"),
- свердловина № 91 (№2482) експлуатує юрський водоносний горизонт, глибина 275 м, продуктивність 90,0 м3/год (резервна) (Пн.Ш 50□23'54" Сх.Д.30□30'57').
- свердловина № 94 (№1804) експлуатує юрський водоносний горизонт, глибина 260 м, продуктивність 48 м3/год (резервна) (Пн.Ш 50□23'38" Сх.Д.30□30'44")

Свердловини НВС «Голосіївська»

Свердловини за адресою: Голосіївський р-н, вул. Горіхуватський шлях (Генерала Родимцева), буд. 8, водозабір Правобережної частини міста Києва

- свердловина № 83 (360 «А») експлуатує сеноманський водоносний горизонт, глибина 118 м, продуктивність 7,5 м3/год (Пн.Ш 50□22'35" Сх.Д.30□30'06"),
- свердловина № 93 (№2482) експлуатує сеноманський водоносний горизонт, глибина 116 м, продуктивність 51,0 м3/год (Пн.Ш 50□22'38" Сх.Д.30□30'04")

Свердловини за адресою: Голосіївський р-н, вул. Горіхуватський шлях (Генерала Родимцева), 6-А, водозабір Правобережної частини міста Києва

- свердловина № 78 експлуатує юрський водоносний горизонт, глибина 265 м, продуктивність 16 м3/год (Пн.Ш 50□22'36' Сх.Д.30□30'42"),
- свердловина № 79 експлуатує сеноманський водоносний горизонт, глибина 112 м, продуктивність 14 м3/год (Пн.Ш 50□22'35" Сх.Д.30□30'34")

Свердловина за адресою: Голосіївський р-н, вул. Горіхуватський шлях (Генерала Родимцева), 8-А, водозабір Правобережної частини міста Києва

- свердловина №80, що експлуатує сеноманський водоносний горизонт, глибина 117 м, продуктивність 15 м3/год (резервна) (Пн.Ш 50□22'14" Сх.Д.30□29'58")

Свердловини за адресою: Голосіївський р-н, вул. Пустинська (Полковника Затєвахіна), водозабір Правобережної частини міста Києва

- свердловина № 85 (№1369) експлуатує сеноманський водоносний горизонт, глибина 106 м, продуктивність 70,0 м3/год, (ремонт) (Пн.Ш 50□22'46" Сх.Д.30□30'57"),
- свердловина № 86 (№1427 (559)) експлуатує юрський водоносний горизонт, глибина 267 м, продуктивність 40,0 м3/год (резервна) (Пн.Ш 50□22'47" Сх.Д.30□30'58")

Свердловини НВС «Корчуватська»:

Свердловини за адресою: Голосіївський р-н, вул Квітки-Основ'яненка, буд.5, водозабір Правобережної частини міста Києва

- свердловина № 81 експлуатує сеноманський водоносний горизонт, глибина 101 м, продуктивність 68 м3/год (Пн.Ш 50□22'23" Сх.Д.30□32'27"),

- свердловина № 82 експлуатує сеноманський водоносний горизонт, глибина 110 м, продуктивність 79 м3/год (Пн.Ш 50□22'23" Сх.Д.30□32'27"),

- свердловина № 90 (№2257) експлуатує сеноманський водоносний горизонт, глибина 105 м, продуктивність 60,0 м3/год (ремонт) (Пн.Ш 50□22'23" Сх.Д.30□32'29").

- свердловина № 92 (№2482) експлуатує юрський водоносний горизонт, глибина 250 м, продуктивність 50,0 м3/год. (ремонт) (Пн.Ш 50□22'23" Сх.Д.30□32'32")

Свердловина за адресою: Голосіївський р-н, пров. Квітки-Основ'яненка, 1-Г, водозабір Правобережної частини міста Києва

- свердловина №87 (№1216 4), що експлуатує сеноманський водоносний горизонт, глибина 124 м, продуктивність 70 м3/год (ремонт) (Пн.Ш 50□22'21" Сх.Д.30□32'18")

Свердловини НВС «Либідська»:

Свердловина за адресою: Шевченківський р-н, вул. Жилянська, буд.160, водозабір Правобережної частини міста Києва

- свердловина №61 (№360 «А») що експлуатує сеноманський водоносний горизонт, глибина 122 м, продуктивність 6,5 м3/год (резервна) (Пн.Ш 50□26'48" Сх.Д.30□29'30").

Свердловини за адресою: Шевченківський р-н, вул. Жилянська, 95/1, водозабір Правобережної частини міста Києва

- свердловина № 71 експлуатує сеноманський водоносний горизонт, глибина 115 м, продуктивність 120 м3/год (резервна) (Пн.Ш 50□26'45" Сх.Д.30□29'34"),

- свердловина № 72 експлуатує юрський водоносний горизонт, глибина 268 м, продуктивність 19,1 м3/год (резервна) (Пн.Ш 50□26'45" Сх.Д.30□29'34").

Свердловини за адресою: Шевченківський р-н, вул. Борщагівська, 2-А, водозабір Правобережної частини міста Києва

- свердловина № 74 (№1915) експлуатує юрський водоносний горизонт, глибина 274 м, продуктивність 45 м3/год (резервна) (Пн.Ш 50□26'56" Сх.Д.30□28'37"),

- свердловина № 282 (№2469) експлуатує сеноманський водоносний горизонт, глибина 148 м, продуктивність 45 м3/год (резервна) (Пн.Ш 50□26'55" Сх.Д.30□28'37")

Свердловини НВС «Чоколівська»:

Свердловина за адресою: Солом'янський р-н, вул. Уманська, буд.12-А, водозабір Правобережної частини міста Києва

- свердловина №63 (№503), що експлуатує сеноманський водоносний горизонт, глибина 153,2 м, продуктивність 8,4 м3/год (резервна) (Пн.Ш 50□26'28" Сх.Д.30□27'24")

Свердловини за адресою: Солом'янський р-н, вул. Польова, 21, водозабір Правобережної частини міста Києва.

- свердловина №57 експлуатує сеноманський водоносний горизонт, глибина 131 м, продуктивність 100 м3/год (резервна) (Пн.Ш 50□26'39" Сх.Д.30□27'22"),

- свердловина № 283 (№2832) експлуатує юрський водоносний горизонт, глибина 306 м, продуктивність 40 м3/год (резервна) (Пн.Ш 50□26'39" Сх.Д.30□27'23").

Свердловини НВС «Відрадний»:

Свердловини за адресою: Солом'янський р-н, просп. Любомира Гузара (Комарова), 1, водозабір Правобережної частини міста Києва.

- свердловина №65 експлуатує сеноманський водоносний горизонт, глибина 150 м, продуктивність 6,5 м3/год (резервна) (Пн.Ш 50□26'18" Сх.Д.30□25'55"),

- свердловина № 68 (№1081/1) експлуатує юрський водоносний горизонт, глибина 300 м, продуктивність 42,0 м3/год (резервна) (Пн.Ш 50□26'18" Сх.Д.30□25'55").

Свердловини за адресою: Солом'янський р-н, вул. Гарматна, 46-А, водозабір Правобережної частини міста Києва

- свердловина №69 (№1081/2) експлуатує юрський водоносний горизонт, глибина 300 м, продуктивність 46,0 м3/год (резервна) (Пн.Ш 50□26'14" Сх.Д.30□26'10"),

- свердловина № 70 експлуатує сеноманський водоносний горизонт, глибина 166,5 м, продуктивність 20,0 м3/год (резервна) (Пн.Ш 50□26'14" Сх.Д.30□26'11").

Свердловини НВС «Грушки»:

Свердловина за адресою: Солом'янський р-н, вул. Василенка, 2-Г, водозабір Правобережної частини міста Києва

- свердловина №66 що експлуатує сеноманський водоносний горизонт, глибина 176,5 м, продуктивність 10,0 м3/год (резервна) (Пн.Ш 50□27'16" Сх.Д.30□25'04")

Свердловини НВС «Буслівська»:

Свердловина за адресою: Печерський р-н, вул. Михайла Бойчука, буд. 34-А, водозабір Правобережної частини міста Києва

- свердловина №285 (№2903) що експлуатує сеноманський водоносний горизонт, глибина 105 м, продуктивність 36 м3/год (резервна) (Пн.Ш 50□24'28" Сх.Д.30□33'09").

Свердловина за адресою: Печерський р-н, вул. Чорногорська, буд. 38, водозабір Правобережної частини міста Києва

- свердловина №41 що експлуатує сеноманський водоносний горизонт, глибина 105 м, продуктивність 70 м3/год (резервна) (Пн.Ш 50□24'30" Сх.Д.30□32'05").

Свердловина за адресою: Печерський р-н, Залізничне шосе, 39, водозабір Правобережної частини міста Києва

- свердловина №42 що експлуатує сеноманський водоносний горизонт, глибина 102,6 м, продуктивність 75 м3/год (резервна) (Пн.Ш 50□24'24" Сх.Д.30□32'29").

Свердловина за адресою: Печерський р-н, вул. Михайла Бойчука,40, водозабір Правобережної частини міста Києва

- свердловина №44 що експлуатує сеноманський водоносний горизонт, глибина 90 м, продуктивність 75 м3/год (резервна) (Пн.Ш 50□24'16" Сх.Д.30□33'13").

Цех НВС «Святошинська»

Свердловини за адресою: Святошинський р-н, вул. Львівська, буд.84, водозабір Правобережної частини міста Києва

- свердловина №99 (№689) (№2) експлуатує сеноманський водоносний горизонт, глибина 127 м, продуктивність 24 м3/год (Пн.Ш 50□27'14" Сх.Д.30□21'02"),

- свердловина № 105 (№1395) (№4), експлуатує юрський водоносний горизонт, глибина 260 м, продуктивність 41 м3/год. (Пн.Ш 50□27'12" Сх.Д.30□21'02")

Свердловина за адресою: Святошинський р-н, вул. Котельникова,86-А, водозабір Правобережної частини міста Києва

- свердловина №95 (96 «А»), що експлуатує сеноманський водоносний горизонт, глибина 125 м, продуктивність 18,0 м3/год (резервна) (Пн.Ш 50□27'03" Сх.Д.30□21'11").

Свердловина за адресою: Святошинський р-н, вул. Миколи Ушакова, 4-А, водозабір Правобережної частини міста Києва

- свердловина №96, що експлуатує сеноманський водоносний горизонт, глибина 123,9 м, продуктивність 36 м3/год (Пн.Ш 50□27'22" Сх.Д.30□20'36").

Свердловини за адресою: Святошинський р-н, вул. Верховинна,54, водозабір Правобережної частини міста Києва

- свердловина №117 (№1563 2) експлуатує сеноманський водоносний горизонт, глибина 163 м, продуктивність 40,0 м3/год (резервна) (Пн.Ш 50□27'09" Сх.Д.30□21'47"),

- свердловина № 118 (№1563(1)) експлуатує юрський водоносний горизонт, глибина 297 м, продуктивність 38,0 м3/год (резервна) (Пн.Ш 50□27'09" Сх.Д.30□21'49")

Свердловини за адресою: Святошинський р-н, вул. Шевченка, 159, водозабір Правобережної частини міста Києва

- свердловина №121 (№1563) експлуатує юрський водоносний горизонт, глибина 274 м, продуктивність 40,0 м3/год (резервна) (Пн.Ш 50□26'46" Сх.Д.30□21'14"),

- свердловина № 123 (№1563 2) експлуатує сеноманський водоносний горизонт, глибина 163 м, продуктивність 40,0 м3/год (резервна) (Пн.Ш 50□26'47" Сх.Д.30□21'15")

Свердловина за адресою: Святошинський р-н, вул. Миколи Ушакова, 3, водозабір Правобережної частини міста Києва

- свердловина №124 (№1924 1ю), що експлуатує юрський водоносний горизонт, глибина 241 м, продуктивність 43 м3/год (резервна) (Пн.Ш 50□27'38" Сх.Д.30□20'21").

Свердловини за адресою: Святошинський р-н, Кільцева дорога, 19, водозабір Правобережної частини міста Києва

- свердловина №130 (№2250 1ю) експлуатує юрський водоносний горизонт, глибина 262 м, продуктивність 30,0 м3/год (резервна) (Пн.Ш 50□26'44" Сх.Д.30□21'30"),

- свердловина № 131 (№2250 2с) експлуатує сеноманський водоносний горизонт, глибина 135 м, продуктивність 30,0 м3/год (резервна) (Пн.Ш 50□26'44" Сх.Д.30□21'30")

Свердловини НВС «Микільська Борщагівка»:

Свердловина за адресою: Святошинський р-н, вул. Івана Дзюби (Сім'ї Сосніних), буд.4, водозабір Правобережної частини міста Києва

- свердловина №103 (№1286) (№2), що експлуатує сеноманський водоносний горизонт, глибина 155 м, продуктивність 60 м3/год (Пн.Ш 50□25'32" Сх.Д.30□23'37").

Свердловина за адресою: Святошинський р-н, вул. Пшенична, 1, водозабір Правобережної частини міста Києва

- свердловина №107 (№1286) (№4), експлуатує сеноманський водоносний горизонт, глибина 166 м, продуктивність 40 м3/год (Пн.Ш 50□25'55" Сх.Д.30□24'09").

Свердловини за адресою: Святошинський р-н, вул. Василя Кучера,5-А, водозабір Правобережної частини міста Києва

- свердловина № 109 (№1286) (№5) експлуатує юрський водоносний горизонт, глибина 297 м, продуктивність 40,0 м3/год (ремонт) (Пн.Ш 50□25'11" Сх.Д.30□23'14"),

- свердловина № 110 (№1286) (№6с) експлуатує сеноманський водоносний горизонт, глибина 144 м, продуктивність 60,0 м3/год (ремонт) (Пн.Ш 50□25'12" Сх.Д.30□23'15")

Свердловини за адресою: Святошинський р-н, вул. Василя Верховинця, 3-А (сади), водозабір Правобережної частини міста Києва

- свердловина № 112 (№1286 7ю) експлуатує юрський водоносний горизонт, глибина 313 м, продуктивність 50 м3/год (резервна) (Пн.Ш 50□26'11" Сх.Д.30□23'40"),

- свердловина № 113 (№1286 8) експлуатує сеноманський водоносний горизонт, глибина 158 м, продуктивність 45 м3/год (резервна) (Пн.Ш 50□26'11" Сх.Д.30□23'40")

Свердловина за адресою: Святошинський р-н, вул. Сім'ї Стешенків,1-А сел. Перемога, водозабір Правобережної частини міста Києва

- свердловина №115 (№1549), експлуатує сеноманський водоносний горизонт, глибина 160 м, продуктивність 30 м3/год (резервна) (Пн.Ш 50□26'06" Сх.Д.30□24'04").

Свердловини за адресою: Святошинський р-н, вул. Івана Дзюби (Сім'ї Сосніних), 7, водозабір Правобережної частини міста Києва

- свердловина № 125 (№2257 2ю) експлуатує юрський водоносний горизонт, глибина 305 м, продуктивність 22,0 м3/год (резервна) (Пн.Ш 50□25'36" Сх.Д.30□24'00"),

- свердловина № 126 (№1536 2) експлуатує сеноманський водоносний горизонт, глибина 162 м, продуктивність 28,8 м3/год (резервна) (Пн.Ш 50□25'35" Сх.Д.30□23'59")

Водонапірна башта с. Чапаєвка

Свердловини за адресою: Голосіївський р-н, село Чапаєвка, вул. Португальська (Цілинна) 60-Г, водозабір Правобережної частини міста Києва

- свердловина № 298 (№3811 1с) експлуатує сеноманський водоносний горизонт, глибина 72 м, продуктивність 22 м3/год (Пн.Ш 50□19'48" Сх.Д.30□33'06"),

- свердловина № 299 (№3811 1ю) експлуатує юрський водоносний горизонт, глибина 233 м, продуктивність 20 м3/год (Пн.Ш 50□19'47" Сх.Д.30□33'06").

Свердловини НВС «Троєщина»:

Свердловини за адресою: Деснянський р-н, вул. Теодора Драйзера, буд. 2, водозабір Лівобережної частини міста Києва

- свердловина № 300 (№2720 1с) експлуатує сеноманський водоносний горизонт, глибина 115 м, продуктивність 40 м3/год (резервна) (Пн.Ш 50□29'54" Сх.Д.30□36'39"),

- свердловина № 301 (№2720 1ю) експлуатує юрський водоносний горизонт, глибина 260 м, продуктивність 70 м3/год (Пн.Ш 50□29'54" Сх.Д.30□36'39"),

- свердловина № 302 (№2720 1ас) експлуатує сеноманський водоносний горизонт, глибина 115 м, продуктивність 20 м3/год (резервна) (Пн.Ш 50□29'54" Сх.Д.30□36'39"),

- свердловина № 358 (№3227 2с) експлуатує сеноманський водоносний горизонт, глибина 115 м, продуктивність 32 м3/год (резервна) (Пн.Ш 50□29'52" Сх.Д.30□36'46"),

- свердловина № 359 (№3227 1ю) експлуатує юрський водоносний горизонт, глибина 257 м, продуктивність 77 м3/год (Пн.Ш 50□29'53" Сх.Д.30□36'46").

Свердловини за адресою: Деснянський р-н, вул. Закревського, 35-В, водозабір Лівобережної частини міста Києва

- свердловина № 303 (№2720 2с) експлуатує сеноманський водоносний горизонт, глибина 105 м, продуктивність 30 м3/год (резервна) (Пн.Ш 50□30'15" Сх.Д.30□36'47"),

- свердловина № 304 (№2720 2ю) експлуатує юрський водоносний горизонт, глибина 260 м, продуктивність 40 м3/год (Пн.Ш 50□30'15" Сх.Д.30□36'47"),

- свердловина № 305 (№2720 2ас) експлуатує сеноманський водоносний горизонт, глибина 105 м, продуктивність 30 м3/год (резервна) (Пн.Ш 50□30'15" Сх.Д.30□36'47").

Свердловини за адресою: Деснянський р-н, вул. Закревського, 39-Б, водозабір Лівобережної частини міста Києва

- свердловина № 306 (№2720 3с) експлуатує сеноманський водоносний горизонт, глибина 122 м, продуктивність 30 м3/год (резервна) (Пн.Ш 50□30'22" Сх.Д.30□36'55"),

- свердловина № 307 (№2720 3ю) експлуатує юрський водоносний горизонт, глибина 264 м, продуктивність 35 м3/год, (резервна), (Пн.Ш 50□30'22" Сх.Д.30□36'55"),

- свердловина № 308 (№2720 3ас) експлуатує сеноманський водоносний горизонт, глибина 115 м, продуктивність 20 м3/год (резервна) (Пн.Ш 50□30'22" Сх.Д.30□36'55").

Свердловини за адресою: Деснянський р-н, вул. Сержа Лифаря, 3-Б, водозабір Лівобережної частини міста Києва

- свердловина № 309 (№2720 4с) експлуатує сеноманський водоносний горизонт, глибина 105 м, продуктивність 30 м3/год (резервна) (Пн.Ш 50□30'34" Сх.Д.30□37'03"),

- свердловина № 310 (№2720 4ю) експлуатує юрський водоносний горизонт, глибина 260 м, продуктивність 47 м3/год (Пн.Ш 50□30'34" Сх.Д.30□37'03"),

- свердловина № 311 (№2720 4ас) експлуатує сеноманський водоносний горизонт, глибина 105 м, продуктивність 30 м3/год (резервна), (Пн.Ш 50□30'34" Сх.Д.30□37'03").

Свердловини за адресою: Деснянський р-н, проспект Червоної Калини (Маяковського), 35, водозабір Лівобережної частини міста Києва

- свердловина № 312 (№2720 5с) експлуатує сеноманський водоносний горизонт, глибина 117 м, продуктивність 35 м3/год (резервна) (Пн.Ш 50□30'26" Сх.Д.30□36'14"),

- свердловина № 313 (№2720 5с) експлуатує юрський водоносний горизонт, глибина 260 м, продуктивність 60 м3/год, (резервна) (Пн.Ш 50□30'26" Сх.Д.30□36'14"),

- свердловина № 314 (№2720 5ас) експлуатує сеноманський водоносний горизонт, глибина 117 м, продуктивність 35 м3/год (резервна), (Пн.Ш 50□30'26" Сх.Д.30□36'14").

Свердловини за адресою: Деснянський р-н, вул. Сержа Лифаря, 9-Б, водозабір Лівобережної частини міста Києва

- свердловина № 315 (№2720 6с) експлуатує сеноманський водоносний горизонт, глибина 112 м, продуктивність 35 м3/год (резервна), (Пн.Ш 50□30'46" Сх.Д.30□36'47")

- свердловина № 316 (№2720 6ю) експлуатує юрський водоносний горизонт, глибина 260 м, продуктивність 60 м3/год, (Пн.Ш 50□30'46" Сх.Д.30□36'47")

- свердловина № 317 (№2720 6ас) експлуатує сеноманський водоносний горизонт, глибина 112 м, продуктивність 35 м3/год (резервна) (Пн.Ш 50□30'46" Сх.Д.30□36'48").

Свердловини за адресою: Деснянський р-н, вул. Драйзера, 30-А, водозабір Лівобережної частини міста Києва

- свердловина № 318 (№2720 7с) експлуатує сеноманський водоносний горизонт, глибина 117 м, продуктивність 35 м3/год (резервна) (Пн.Ш 50□30'40" Сх.Д.30□36'05"),

- свердловина № 319 (№2720 7ю) експлуатує юрський водоносний горизонт, глибина 260 м, продуктивність 60 м3/год (Пн.Ш 50□30'40" Сх.Д.30□36'05"),

- свердловина № 320 (№2720 7ас) експлуатує сеноманський водоносний горизонт, глибина 117 м, продуктивність 35 м3/год (резервна), (Пн.Ш 50□30'40" Сх.Д.30□36'05").

Свердловини за адресою: Деснянський р-н, вул. Сержа Лифаря, 17-Б, водозабір Лівобережної частини міста Києва

- свердловина № 321 (№2720 8с) експлуатує сеноманський водоносний горизонт, глибина 115 м, продуктивність 30 м3/год (резервна) (Пн.Ш 50□30'51" Сх.Д.30□36'28"),

- свердловина № 322 (№2720 8ю) експлуатує юрський водоносний горизонт, глибина 275 м, продуктивність 60 м3/год (ремонт), (Пн.Ш 50□30'51" Сх.Д.30□36'28"),

- свердловина № 323 (№2720 8ас) експлуатує сеноманський водоносний горизонт, глибина 115 м, продуктивність 30 м3/год (резервна) (Пн.Ш 50□30'51" Сх.Д.30□36'28").

Свердловини за адресою: Деснянський р-н, вул. Ніколаєва, 15-В, водозабір Лівобережної частини міста Києва

- свердловина № 333 (№2720 12с) експлуатує сеноманський водоносний горизонт, глибина 115 м, продуктивність 40 м3/год (резервна) (Пн.Ш 50□30'32" Сх.Д.30□35'40"),

- свердловина № 334 (№2720 12ю) експлуатує юрський водоносний горизонт, глибина 258 м, продуктивність 50 м3/год (Пн.Ш 50□30'32" Сх.Д.30□35'40"),

- свердловина № 335 (№2720 12ас) експлуатує сеноманський водоносний горизонт, глибина 115 м, продуктивність 32 м3/год (резервна), (Пн.Ш 50□30'32" Сх.Д.30□35'41").

Свердловини за адресою: Деснянський р-н, вул. Ніколаєва, 5-Б, водозабір Лівобережної частини міста Києва

- свердловина № 336 (№2720 13с) експлуатує сеноманський водоносний горизонт, глибина 106 м, продуктивність 30 м3/год (резервна) (Пн.Ш 50□30'21" Сх.Д.30□35'46"),

- свердловина № 337 (№2720 13ю) експлуатує юрський водоносний горизонт, глибина 252 м, продуктивність 50 м3/год, (Пн.Ш 50□30'21" Сх.Д.30□35'46"),

- свердловина № 338 (№2720 13ас) експлуатує сеноманський водоносний горизонт, глибина 106 м, продуктивність 30 м3/год (резервна). (Пн.Ш 50□30'21" Сх.Д.30□35'46")

Свердловини за адресою: Деснянський р-н, проспект Червоної Калини (Маяковського), 15-Б, водозабір Лівобережної частини міста Києва

- свердловина № 339 (№2720 14с) експлуатує сеноманський водоносний горизонт, глибина 111 м, продуктивність 30 м3/год (резервна) (Пн.Ш 50□30'12" Сх.Д.30□35'20"),

- свердловина № 340 (№2720 14ю) експлуатує юрський водоносний горизонт, глибина 250 м, продуктивність 50 м3/год (резервна), (Пн.Ш 50□30'12" Сх.Д.30□35'20"),

- свердловина № 341 (№2720 14ас) експлуатує сеноманський водоносний горизонт, глибина 109 м, продуктивність 30 м3/год (резервна), (Пн.Ш 50□30'12" Сх.Д.30□35'20").

Свердловини за адресою: Деснянський р-н, вул. Драйзера, 11, водозабір Лівобережної частини міста Києва

- свердловина № 342 (№2720 15с) експлуатує сеноманський водоносний горизонт, глибина 103 м, продуктивність 30 м3/год (резервна) (Пн.Ш 50□30'13" Сх.Д.30□36'10"),

- свердловина № 343 (№2720 15ю) експлуатує юрський водоносний горизонт, глибина 250 м, продуктивність 65 м3/год, (Пн.Ш 50□30'13" Сх.Д.30□36'10"),

- свердловина № 344 (№2720 15ас) експлуатує сеноманський водоносний горизонт, глибина 110 м, продуктивність 30 м3/год (резервна), (Пн.Ш 50□30'13" Сх.Д.30□36'10".)

Свердловини за адресою: Деснянський р-н, проспект Червоної Калини (Маяковського), 4, водозабір Лівобережної частини міста Києва

- свердловина № 345 (№2720 16с) експлуатує сеноманський водоносний горизонт, глибина 103 м, продуктивність 30 м3/год (резервна) (Пн.Ш 50□29'57" Сх.Д.30□35'39"),

- свердловина № 346 (№2720 16ю) експлуатує юрський водоносний горизонт, глибина 253 м, продуктивність 45 м3/год, (Пн.Ш 50□29'57" Сх.Д.30□35'39"),

- свердловина № 347 (№2720 16ас) експлуатує сеноманський водоносний горизонт, глибина 106 м, продуктивність 30 м3/год (резервна), (Пн.Ш 50□29'57" Сх.Д.30□35'39").

Свердловини за адресою: Деснянський р-н, вул. Закревського, 21-А, водозабір Лівобережної частини міста Києва

- свердловина № 348 (№2720 17с) експлуатує сеноманський водоносний горизонт, глибина 110 м, продуктивність 30 м3/год (резервна) (Пн.Ш 50□29'57" Сх.Д.30□36'17"),

- свердловина № 349 (№2720 17ю) експлуатує юрський водоносний горизонт, глибина 250 м, продуктивність 65 м3/год, (Пн.Ш 50□29'57" Сх.Д.30□36'17"),

- свердловина № 350 (№2720 17ас) експлуатує сеноманський водоносний горизонт, глибина 105 м, продуктивність 30 м3/год (резервна), (Пн.Ш 50□29'56" Сх.Д.30□36'17").

Свердловини за адресою: Деснянський р-н, вул. Закревського, 4-А, водозабір Лівобережної частини міста Києва

- свердловина № 351 (№2720 18с) експлуатує сеноманський водоносний горизонт, глибина 103 м, продуктивність 30 м3/год (резервна) (Пн.Ш 50□29'50" Сх.Д.30□36'12"),

- свердловина № 352 (№2720 18ю) експлуатує юрський водоносний горизонт, глибина 257 м, продуктивність 50 м3/год, (Пн.Ш 50□29'50" Сх.Д.30□36'12"),

- свердловина № 353 (№2720 18ас) експлуатує сеноманський водоносний горизонт, глибина 103 м, продуктивність 30 м3/год (резервна), (Пн.Ш 50□29'50" Сх.Д.30□36'12").

Свердловини за адресою: Деснянський р-н, вул. Закревського, 2-А, водозабір Лівобережної частини міста Києва

- свердловина № 354 (№2720 19с) експлуатує сеноманський водоносний горизонт, глибина 103 м, продуктивність 30 м3/год (резервна) (Пн.Ш 50□29'50" Сх.Д.30□35'44"),

- свердловина № 355 (№2720 19ю) експлуатує юрський водоносний горизонт, глибина 281 м, продуктивність 65 м3/год(ремонт) (Пн.Ш 50□29'50" Сх.Д.30□35'44"),

- свердловина № 356 (№2720 19ас) експлуатує сеноманський водоносний горизонт, глибина 103 м, продуктивність 30 м3/год (резервна) (Пн.Ш 50□29'50" Сх.Д.30□35'43").

Свердловина за адресою: Деснянський р-н, вул. Каштанова, 15, водозабір Лівобережної частини міста Києва

- свердловина №357 (№3227 20ю), що експлуатує юрський водоносний горизонт, глибина 260 м, продуктивність 60 м3/год, (Пн.Ш 50□30'12" Сх.Д.30□35'07")

Свердловини за адресою: Деснянський р-н, вул. Каштанова, 3-А, водозабір Лівобережної частини міста Києва

- свердловина № 360 (№3227 21ас) експлуатує сеноманський водоносний горизонт, глибина 104 м, продуктивність 36 м3/год (резервна) (Пн.Ш 50□30'00" Сх.Д.30□35'19"),

- свердловина № 361 (№3227 21ю) експлуатує юрський водоносний горизонт, глибина 256 м, продуктивність 60 м3/год (Пн.Ш 50□30'00" Сх.Д.30□35'19"),

- свердловина № 362 (№3227 21с) експлуатує сеноманський водоносний горизонт, глибина 104 м, продуктивність 36 м3/год (резервна) (Пн.Ш 50□30'00" Сх.Д.30□35'19").

Свердловини за адресою: Деснянський р-н, вул. Оноре де Бальзака, 8-Б, водозабір Лівобережної частини міста Києва

- свердловина № 366 (№3227 23ю) експлуатує юрський водоносний горизонт, глибина 255 м, продуктивність 38 м3/год, (Пн.Ш 50□30'04" Сх.Д.30□35'00"),

- свердловина № 367 (№3227 23с) експлуатує сеноманський водоносний горизонт, глибина 117 м, продуктивність 32 м3/год (резервна). (Пн.Ш 50□30'04" Сх.Д.30□35'00")

Свердловини за адресою: Деснянський р-н, вул. Милославська, 35-А, водозабір Лівобережної частини міста Києва

- свердловина № 372 (№4339) експлуатує сеноманський водоносний горизонт, глибина 115,2 м, продуктивність 25 м3/год (Пн.Ш 50□31'56" Сх.Д.30□36'16")

- свердловина № 373 експлуатує юрський водоносний горизонт, глибина 248 м, продуктивність 60 м3/год, (Пн.Ш 50□31'56" Сх.Д.30□36'16").

Свердловини НВС «Північний водопарк»:

Свердловини за адресою: Деснянський р-н, вул. Мілютенка, 3, водозабір Лівобережної частини міста Києва,

- свердловина №4 (№6560/3) що експлуатує сеноманський водоносний горизонт, глибина 110 м, продуктивність 16 м3/год (резервна) (Пн.Ш 50□27'54" Сх.Д.30□38'12")

Свердловини за адресою: Деснянський р-н, вул. Братиславська, 4-В, водозабір Лівобережної частини міста Києва

- свердловина №1, що експлуатує сеноманський водоносний горизонт, глибина 107,2 м, продуктивність 13 м3/год (резервна), (Пн.Ш 50□27'49" Сх.Д.30□37'54").

Свердловини за адресою: Деснянський р-н, вул. Братиславська, 14, водозабір Лівобережної частини міста Києва

- свердловина №2 (№6560/1), що експлуатує сеноманський водоносний горизонт, глибина 111 м, продуктивність 22 м3/год (резервна) (Пн.Ш 50□28'01" Сх.Д.30□37'46")

Свердловини за адресою: Деснянський р-н, вул. Братиславська, 24, водозабір Лівобережної частини міста Києва

- свердловина №3, що експлуатує сеноманський водоносний горизонт, глибина 118 м, продуктивність 31 м3/год (резервна) (Пн.Ш 50□28'12" Сх.Д.30□37'38")

Свердловини за адресою: Деснянський р-н, вул. Мілютенка, 7-Б, водозабір Лівобережної частини міста Києва

- свердловина №5 (№6569/1), що експлуатує сеноманський водоносний горизонт, глибина 110 м, продуктивність 22,0 м3/год (резервна), (Пн.Ш 50□28'06" Сх.Д.30□38'04").

Свердловини за адресою: Деснянський р-н, вул. Кіото, 19, водозабір Лівобережної частини міста Києва

- свердловина №7 (№6579/2), що експлуатує сеноманський водоносний горизонт, глибина 113 м, продуктивність 20,5 м3/год (резервна) (Пн.Ш 50□27'59" Сх.Д.30□38'31").

Свердловини за адресою: Деснянський р-н, вул. Матеюка, 4, водозабір Лівобережної частини міста Києва

- свердловина №8 (№6579), що експлуатує сеноманський водоносний горизонт, глибина 112 м, продуктивність 20,5 м3/год (резервна), (Пн.Ш 50□2811" Сх.Д.30□38'24")

Свердловини за адресою: Деснянський р-н, вул. Шолом-Алейхема, 16, водозабір Лівобережної частини міста Києва

- свердловина №9, що експлуатує сеноманський водоносний горизонт, глибина 121 м, продуктивність 36,0 м3/год (резервна), (Пн.Ш 50□28'23" Сх.Д.30□38'15").

Свердловини с. Биківня:

Свердловини за адресою: вул. Радистів, 73

- свердловина №369 (1а), що експлуатує юрський водоносний горизонт, глибина 305м, продуктивність 50 м3/год (резервна) (Пн.Ш 50□29'05" Сх.Д.30□40'35").

- свердловина №371, що експлуатує юрський водоносний горизонт, глибина 293 м, продуктивність 60 м3/год (резервна) (Пн.Ш 50°28'57' Сх.Д.30°40'40")

Водонапірна башня в с. Троєщина:

Свердловини за адресою: Деснянський р-н, с. Троєщина, вул. Будівельників, 10, водозабір Лівобережної частини міста Києва

- свердловина №374 (1-Е), що експлуатує сеноманський водоносний горизонт, глибина 117 м, продуктивність 7 м3/год (резервна) (Пн.Ш 50□30'38" Сх.Д.30□35'04")

Свердловини НВС «Південний водопарк»

Свердловини за адресою: Дарницький р-н, вул. Володимира Рибака (Кронштадтська),

буд. 23, водозабір Лівобережної частини міста Києва

- свердловина № 10 експлуатує юрський водоносний горизонт, глибина 262,2 м, продуктивність 72 м3/год (резервна) (Пн.Ш 50°24'58" Сх.Д. 30°40'32"),

- свердловина № 11 експлуатує сеноманський водоносний горизонт, глибина 110 м, продуктивність 39 м3/год. (Пн.Ш 50°24'58" Сх.Д. 30°40'32")

- свердловина №12, що експлуатує сеноманський водоносний горизонт, глибина 109 м, продуктивність 38 м3/год. (Пн.Ш 50□24'57" Сх.Д.30□40'13")

Свердловини НВС «Колекторна»:

Свердловини за адресою: Дарницький р-н, вул. Колекторна, буд. 1, водозабір Осокорки-Північні

- свердловина № 14 (№1805) експлуатує юрський водоносний горизонт, глибина 288 м, продуктивність 60 м3/год (Пн.Ш 50□23'59" Сх.Д.30□40'55")

- свердловина № 15 (№2257 2с) експлуатує сеноманський водоносний горизонт, глибина 118 м, продуктивність 60 м3/год, (Пн.Ш 50□23'59" Сх.Д.30□40'54")

- свердловина № 46 (№3093) експлуатує юрський водоносний горизонт, глибина 273 м, продуктивність 35 м3/год (Пн.Ш 50□23'58" Сх.Д.30□40'55")

Свердловини за адресою: Дарницький р-н, вул. Колекторна 24/26, водозабір Осокорки-Північні

- свердловина №48 (№3057 1ю), що експлуатує юрський водоносний горизонт, глибина 274 м, продуктивність 60 м3/год (резервна) (Пн.Ш 50□24'05" Сх.Д.30□40'24")

Окремо розташовані свердловини:

Свердловина за адресою: Оболонський р-н, вул. Куренівська, 5/7, водозабір Виноградар

- свердловина № 26, що експлуатує юрський водоносний горизонт, глибина 251 м, продуктивність 131,5 м3/год (резервна). (координати: Пн.Ш 50□29'32" Сх.Д.30□28'14")

Свердловина за адресою: Подільський р-н, вул. Сирецька, 25, водозабір Виноградар

- свердловина № 287 (№2951), що експлуатує сеноманський водоносний горизонт, глибина 104 м, продуктивність 30 м3/год (резервна), (Пн.Ш 50□29'21" Сх.Д.30□27'40")

Свердловина за адресою: Шевченківський р-н, вул. Михайла Коцюбинського,1, водозабір Виноградар

- свердловина № 500 (№3173 1с) що експлуатує сеноманський водоносний горизонт, глибина 157 м, продуктивність 28 м3/год (резервна), (50□26'58" Сх.Д.30□30'22")

Свердловини за адресою: Шевченківський р-н, вул. Гоголівська, 32, водозабір Виноградар

- свердловина № 501 (№3106 1ю) експлуатує юрський водоносний горизонт, глибина 308 м, продуктивність 45 м3/год (резервна) (Пн.Ш 50□27'10" Сх.Д.30□29'46")

- свердловина № 502 (№3106 2с) експлуатує сеноманський водоносний горизонт, глибина 153 м, продуктивність 36 м3/год (резервна), (Пн.Ш 50□27'10" Сх.Д.30□29'46")

Свердловини за адресою: Шевченківський р-н, вул. Січових Стрільців (Артема), 75, водозабір Виноградар

- свердловина № 503 (№3106 1ю) експлуатує юрський водоносний горизонт, глибина 319 м, продуктивність 35 м3/год (резервна) (Пн.Ш 50□27'23" Сх.Д.30□29'29")

- свердловина № 504 (№3106 с) експлуатує сеноманський водоносний горизонт, глибина 160 м, продуктивність 30 м3/год (резервна), (Пн.Ш 50□27'23" Сх.Д.30□29'29")

Свердловини за адресою: Шевченківський р-н, вул. Ризька, 1-Б, водозабір Виноградар

- свердловина № 526 експлуатує сеноманський водоносний горизонт, глибина 180 м, продуктивність 36 м3/год (резервна), (Пн.Ш 50°□28'13" Сх.Д.30□26'40")

- свердловина № 527 експлуатує юрський водоносний горизонт, глибина 335 м, продуктивність 35 м3/год (резервна), (50°□28'13" Сх.Д.30□26'39")

Свердловини за адресою: Шевченківський р-н, вул. Ґарета Джонса (Сім'ї Хохлових), 1, водозабір Виноградар

- свердловина № 528 (№3106 2с) експлуатує сеноманський водоносний горизонт, глибина 149 м, продуктивність 36 м3/год (резервна) (Пн.Ш 50°□27'47" Сх.Д.30□28'05"),

- свердловина № 529 (№3106 1ю) експлуатує юрський водоносний горизонт, глибина 324 м, продуктивність 50 м3/год (резервна), (Пн.Ш 50°□27'46" Сх.Д.30□28'04")

Свердловини за адресою: Шевченківський р-н, вул. Герцена,7, водозабір Виноградар

- свердловина № 530 (№3173 2с) експлуатує сеноманський водоносний горизонт, глибина 178 м, продуктивність 18 м3/год координати: (Пн.Ш 50°□28'11" Сх.Д.30□28'28");

- свердловина № 531 (№3173 1ю) експлуатує юрський водоносний горизонт, глибина 330 м, продуктивність 51 м3/год (резервна) координати: (Пн.Ш 50°□28'11" Сх.Д.30□28'28")

Свердловина за адресою: Святошинський р-н, бульвар Академіка Вернадського, 85-В водозабір Правобережної частини м. Києва

- свердловина №133 (№833), що експлуатує юрський водоносний горизонт, глибина 292 м, продуктивність 25,0 м3/год (резервна) (50°□27'50" Сх.Д.30□21'36")

Свердловина за адресою: Святошинський р-н, проспект Палладіна, 46 водозабір Правобережної частини м. Києва

- свердловина №288 (№2882 6), що експлуатує юрський водоносний горизонт, глибина 295 м, продуктивність 40 м3/год (резервна) (Пн.Ш 50°□28'18" Сх.Д.30□21'38")

Свердловини за адресою: Шевченківський р-н, вул. Табірна (Лагерна), 28, 30, водозабір Правобережної частини міста Києва

- свердловина № 532 (№3173 2с) експлуатує сеноманський водоносний горизонт, глибина 195 м, продуктивність 34,0 м3/год (резервна) (Пн.Ш 50°□27'42" Сх.Д.30□25'53"),

- свердловина № 533 експлуатує юрський водоносний горизонт, глибина 310 м, продуктивність 25,0 м3/год (резервна) (Пн.Ш 50°□27'43" Сх.Д.30□25'54")

Свердловини за адресою: Шевченківський р-н, вул. Провіантська 5, водозабір Правобережної частини міста Києва

- свердловина № 534, експлуатує сеноманський водоносний горизонт, глибина 155,1 м, продуктивність 32,0 м3/год (резервна) (Пн.Ш 50°□27'07" Сх.Д.30□28'26"),

- свердловина № 535 експлуатує юрський водоносний горизонт, глибина 334 м, продуктивність 21,0 м3/год (резервна) (Пн.Ш 50°□27'07" Сх.Д.30□28'27").

Свердловини за адресою: Шевченківський р-н, вул. Ростиславська (Маршала Рибалка), 2-4, водозабір Правобережної частини міста Києва

- свердловина № 536 (№33171 2с) експлуатує сеноманський водоносний горизонт, глибина 145 м, продуктивність 20 м3/год (резервна) (Пн.Ш 50°□27'19" Сх.Д.30□29'00"),

- свердловина № 537 (№3171 1ю) експлуатує юрський водоносний горизонт, глибина 320 м, продуктивність 40 м3/год (резервна) (Пн.Ш 50°□27'19" Сх.Д.30□29'00")

Свердловини за адресою: Шевченківський р-н, провулок Петріва Всеволода, 5, водозабір Правобережної частини міста Києва

- свердловина № 538 (№4745/2) експлуатує сеноманський водоносний горизонт, глибина 181 м, продуктивність 28,0 м3/год (резервна) (Пн.Ш 50°□27'47" Сх.Д.30□24'22"),

- свердловина № 539 (№4745/1) експлуатує юрський водоносний горизонт, глибина 331

м, продуктивність 10,0 м3/год (резервна) (Пн.Ш 50□27'48" Сх.Д.30□24'22").

Свердловини за адресою: Подільський р-н, Набережне шосе, 8, водозабір Правобережної частини міста Києва

- свердловина № 16 експлуатує сеноманський водоносний горизонт, глибина 95 м, продуктивність 66,4 м3/год (резервна) (Пн.Ш 50°27'17"Сх.Д. 30°31'58"),

- свердловина № 151 (№2677) експлуатує юрський водоносний горизонт, глибина 270 м, продуктивність 50 м3/год (резервна) (Пн.Ш 50°27'17"Сх.Д. 30°31'58")

Свердловини за адресою: Подільський р-н, вул. Електриків, 26, водозабір Правобережної частини міста Києва

- свердловина № 19 експлуатує сеноманський водоносний горизонт, глибина 93,7 м, продуктивність 55,8 м3/год (резервна) (Пн.Ш 50□28'42" Сх.Д.30□31'57"),

- свердловина № 20 експлуатує юрський водоносний горизонт, глибина 246 м, продуктивність 48,0 м3/год (резервна) (Пн.Ш 50□28'43" Сх.Д.30□31'57")

Свердловина за адресою: Подільський р-н, вул. Електриків, 12-А, водозабір Правобережної частини міста Києва

- свердловина №25, що експлуатує сеноманський водоносний горизонт, глибина 86,8 м, продуктивність 65,1 м3/год (резервна) (Пн.Ш 50□29'01" Сх.Д.30□30'30")

Свердловина за адресою: Оболонський р-н, вул. Ливарська, 7, водозабір Правобережної частини міста Києва

- свердловина №27 (№7296), що експлуатує сеноманський водоносний горизонт, глибина 90 м, продуктивність 21,6 м3/год (резервна) (Пн.Ш 50□29'25" Сх.Д.30□28'48')

Свердловина за адресою: Подільський р-н, вул. Кирилівська, 73, водозабір Правобережної частини міста Києва

- свердловина №35 (№1294), що експлуатує сеноманський водоносний горизонт, глибина 120 м, продуктивність 9 м3/год (резервна) (Пн.Ш 50□28'43" Сх.Д.30□29'03")

Свердловина за адресою: Голосіївський р-н, вул. Малевича, 86-А, водозабір Правобережної частини міста Києва

- свердловина №39, що експлуатує сеноманський водоносний горизонт, глибина 100,8 м, продуктивність 60 м3/год (резервна) (Пн.Ш 50□24'56" Сх.Д.30□31'16")

Свердловина за адресою: Голосіївський р-н, вул. Ямська,74, водозабір Правобережної частини міста Києва

- свердловина №40, що експлуатує сеноманський водоносний горизонт, глибина 100 м, продуктивність 10 м3/год (резервна) (Пн.Ш 50□25'09" Сх.Д.30□31'02")

Свердловини за адресою: Голосіївський р-н, вул. Кащенка, 55-А, водозабір Правобережної частини міста Києва

- свердловина № 77 експлуатує сеноманський водоносний горизонт, глибина 156 м, продуктивність 7,6 м3/год (резервна) (Пн.Ш 50□22'12" Сх.Д.30□31'26"),

- свердловина № 292 (№3622) експлуатує сеноманський водоносний горизонт, глибина 149 м, продуктивність 30,0 м3/год (резервна) (Пн.Ш 50□22'12" Сх.Д.30□31'27")

Свердловини за адресою: Святошинський р-н, вул. Пшенична, буд. 4-А, водозабір Правобережної частини міста Києва

- свердловина № 127 (№2257 1ю) експлуатує юрський водоносний горизонт, глибина 296 м, продуктивність 36,0 м3/год (резервна) (Пн.Ш 50□25'21" Сх.Д.30□24'15"),

- свердловина № 128 (№2257 2с) експлуатує сеноманський водоносний горизонт, глибина 154 м, продуктивність 38,0 м3/год (резервна) (Пн.Ш 50□25'21" Сх.Д.30□24'15")

Свердловина за адресою: Голосіївський р-н, вул. Володимирська, 74 водозабір

Правобережної частини міста Києва

- свердловина №507 (№4750/1), що експлуатує юрський водоносний горизонт, глибина 332 м, продуктивність 28 м3/год (резервна) (Пн.Ш 50°□26'16" Сх.Д.30□30'41").

Свердловини за адресою: Шевченківський р-н, вул. Терещенківська, 15, водозабір Правобережної частини міста Києва

- свердловина № 509 експлуатує юрський водоносний горизонт, глибина 347 м, продуктивність 30 м3/год, (Пн.Ш 50°□26'30" Сх.Д.30□30'56")

- свердловина № 510 (№3177) експлуатує сеноманський водоносний горизонт, глибина 172 м, продуктивність 25 м3/год (резервна) (Пн.Ш 50°□26'30" Сх.Д.30□30'56")

Свердловина за адресою: Печерський р-н, вул. Богомольця, 7, водозабір Правобережної частини міста Києва

- свердловина №511, що експлуатує юрський водоносний горизонт, глибина 375 м, продуктивність 30,0 м3/год (резервна) (Пн.Ш 50°□26'28" Сх.Д.30□32'03").

Свердловини за адресою: Печерський р-н, вул. Гусовського,2, водозабір Правобережної частини міста Києва

- свердловина № 512 (№3176 2с) експлуатує сеноманський водоносний горизонт, глибина 213 м, продуктивність 28 м3/год (резервна) (Пн.Ш 50°□26'12" Сх.Д.30□32'36"),

- свердловина № 513 (№3176 1ю) експлуатує юрський водоносний горизонт, глибина 333 м, продуктивність 50 м3/год (резервна) (Пн.Ш 50°□26'12" Сх.Д.30□32'36")

Свердловина за адресою: Солом'янський р-н, просп. Лобановського,10-18, водозабір Правобережної частини міста Києва

- свердловина №516 (№4746/2), що експлуатує сеноманський водоносний горизонт, глибина 195 м, продуктивність 16 м3/год (резервна) (Пн.Ш 50°□25'16" Сх.Д.30□28'16").

Свердловина за адресою: Солом'янський р-н, вул. Романа Ратушного (Волгоградська) ,21-А, водозабір Правобережної частини міста Києва

- свердловина №517 (№4741/1), що експлуатує юрський водоносний горизонт, глибина 336 м, продуктивність 52 м3/год (резервна) (Пн.Ш 50°□25'30" Сх.Д.30□29'33").

Свердловини за адресою: Солом'янський р-н, вул. Освіти, 5 (КНУБА), водозабір Правобережної частини міста Києва

- свердловина № 518 (№4755/2) експлуатує сеноманський водоносний горизонт, глибина 193 м, продуктивність 16 м3/год (резервна) (Пн.Ш 50°□25'29" Сх.Д.30□28'12"),

- свердловина № 519 (№4755/1) експлуатує юрський водоносний горизонт, глибина 337 м, продуктивність 30 м3/год (резервна) (Пн.Ш 50°□25'30" Сх.Д.30□28'14")

Свердловини за адресою: Солом'янський р-н, вул. Уманська, 21 -23, водозабір Правобережної частини міста Києва

- свердловина № 520 (№4752/2) експлуатує сеноманський водоносний горизонт, глибина 140 м, продуктивність 35 м3/год (резервна) (Пн.Ш 50°□26'28" Сх.Д.30□28'03"),

- свердловина № 521 (№4752/1) експлуатує юрський водоносний горизонт, глибина 300 м, продуктивність 45,0 м3/год (резервна) (Пн.Ш 50°□26'28" Сх.Д.30□28'03")

Свердловини за адресою: Солом'янський р-н, вул. Ушинського, 30-А водозабір Правобережної частини міста Києва

- свердловина № 522 експлуатує сеноманський водоносний горизонт, глибина 160 м, продуктивність 30 м3/год (резервна) (Пн.Ш 50°□25'42" Сх.Д.30□26'47"),

- свердловина № 523 (№4751/1) експлуатує юрський водоносний горизонт, глибина 325 м, продуктивність 32 м3/год (резервна) (Пн.Ш 50°□25'42" Сх.Д.30□26'46")

Свердловини за адресою: Шевченкіський р-н, пров. Політехнічний, 3 водозабір

Правобережної частини міста Києва

- свердловина № 540 (№4748/2) експлуатує сеноманський водоносний горизонт, глибина 155 м, продуктивність 30 м3/год (резервна) (Пн.Ш 50°□26'55" Сх.Д.30□28'05"),

- свердловина № 541 (№4748/1) експлуатує юрський водоносний горизонт, глибина 326 м, продуктивність 30,0 м3/год (резервна) (Пн.Ш 50°□26'55" Сх.Д.30□28'05")

Свердловини за адресою: Солом'янський р-н, вул. Михайла Донця, 2, водозабір Правобережної частини міста Києва

- свердловина № 542 (№3171 2с) експлуатує сеноманський водоносний горизонт, глибина 180 м, продуктивність 25 м3/год (резервна) (Пн.Ш 50°□26'03" Сх.Д.30□25'59"),

- свердловина № 543 (№3171 1ю) експлуатує юрський водоносний горизонт, глибина 327 м, продуктивність 51 м3/год (резервна) (Пн.Ш 50°□26'03" Сх.Д.30□25'59").

Свердловини за адресою: Солом'янський р-н, бульвар Вацлава Гавела, 3, водозабір Правобережної частини міста Києва

- свердловина № 544 (№3171 2с) експлуатує сеноманський водоносний горизонт, глибина 175 м, продуктивність 40 м3/год (резервна) (Пн.Ш 50°□26'45" Сх.Д.30□25'56"),

- свердловина № 545 (№3171 1ю) експлуатує юрський водоносний горизонт, глибина 320 м, продуктивність 41 м3/год (резервна) (Пн.Ш 50°□26'45" Сх.Д.30□25'55").

Свердловини за адресою: Солом'янський р-н, просп. Відрадний,95, водозабір Правобережної частини міста Києва

- свердловина № 546 (№3171 2с) експлуатує сеноманський водоносний горизонт, глибина 170 м, продуктивність 40 м3/год (резервна) (Пн.Ш 50°□25'02" Сх.Д.30□25'36"),

- свердловина № 547 (№3171 1ю) експлуатує юрський водоносний горизонт, глибина 308 м, продуктивність 41 м3/год (резервна) (Пн.Ш 50°□25'02" Сх.Д.30□25'35").

Свердловини за адресою: Солом'янський р-н, вул. Академіка Стражеска, 6, водозабір Правобережної частини міста Києва

- свердловина № 548 (№3171 2с) експлуатує сеноманський водоносний горизонт, глибина 150 м, продуктивність 15,0 м3/год (резервна) (Пн.Ш 50°□26'02" Сх.Д.30□25'01"),

- свердловина № 549 (№3171 1ю) експлуатує юрський водоносний горизонт, глибина 324 м, продуктивність 50,0 м3/год (резервна) (Пн.Ш 50°□26'02" Сх.Д.30□25'01").

Свердловини за адресою: Шевченківський р-н, вул. Рейтарська, 2, водозабір Правобережної частини міста Києва

- свердловина № 550 експлуатує сеноманський водоносний горизонт, глибина 197 м, продуктивність 18,0 м3/год (резервна) (Пн.Ш 50°□27'06" Сх.Д.30□30'56"),

- свердловина № 551 експлуатує юрський водоносний горизонт, глибина 353 м, продуктивність 34 м3/год (резервна), (Пн.Ш 50°□27'06" Сх.Д.30□30'57")

Свердловини за адресою: Печерський р-н, пров. Козловського, 5, водозабір Правобережної частини міста Києва

- свердловина № 552 (№3176 2с) експлуатує сеноманський водоносний горизонт, глибина 185 м, продуктивність 30 м3/год (резервна) (Пн.Ш 50°□26'31" Сх.Д.30□31'44"),

- свердловина № 553 експлуатує юрський водоносний горизонт, глибина 375 м, продуктивність 29 м3/год (резервна) (Пн.Ш 50°□26'30" Сх.Д.30□31'44").

Свердловини за адресою: Шевченківський р-н, вул. Ярославів Вал, 36, водозабір Правобережної частини міста Києва

- свердловина № 554 (№3173 с) експлуатує сеноманський водоносний горизонт, глибина 187 м, продуктивність 25 м3/год (резервна) (Пн.Ш 50°□27'13" Сх.Д.30□30'34"),

- свердловина № 555 (№3173 ю) експлуатує юрський водоносний горизонт, глибина 350

м, продуктивність 30,0 м3/год (резервна) (Пн.Ш 50°□27'13" Сх.Д.30□30'35").

Свердловина за адресою: Шевченківський р-н, вул. Прорізна, 5, водозабір Правобережної частини міста Києва

- свердловина №559, що експлуатує юрський водоносний горизонт, глибина 335 м, продуктивність 24 м3/год (резервна) (Пн.Ш 50°□26'53" Сх.Д.30□31'18").

Свердловини за адресою: Дарницький р-н, вул. Колекторна, 1, водозабір Осокорки-Північні

- свердловина №294 (№3347) що експлуатує юрський водоносний горизонт, глибина 260 м, продуктивність 32 м3/год (резервна) (Пн.Ш 50°□23'31" Сх.Д.30□40'16")

Свердловини за адресою: Дарницький р-н, с. Бортничі, вул. Харченка, 59, водозабір Осокорки-Північні

- свердловина № 13 експлуатує сеноманський водоносний горизонт, глибина 104 м, продуктивність 36 м3/год (резервна) (Пн.Ш 50°□22'50" Сх.Д.30□42'18"),

- свердловина № 49 (4-ю) експлуатує юрський водоносний горизонт, глибина 267 м, продуктивність 24,3 м3/год (резервна) (Пн.Ш 50°□22'50" Сх.Д.30□42'18").

Свердловини за адресою: Дарницький р-н, с. Бортничі, вул. Харченка, 34 водозабір Осокорки-Північні

- свердловина №17 (№2583), що експлуатує юрський водоносний горизонт, глибина 257 м, продуктивність 60 м3/год (Пн.Ш 50°□23'24" Сх.Д.30□41'25")

Свердловини за адресою: Дарницький р-н, с. Бортничі, вул. Дяченка,16, водозабір Осокорки-Північні

- свердловина №18 (№3267 2-ю), що експлуатує юрський водоносний горизонт, глибина 264 м, продуктивність 45 м3/год. (Пн.Ш 50°□22'59" Сх.Д.30□42'16")

Свердловини за адресою: Дарницький р-н, с. Бортничі, вул. Крилова, 14-А, водозабір Осокорки-Північні

- свердловина № 52 (№3623 2с) експлуатує сеноманський водоносний горизонт, глибина 105 м, продуктивність 16 м3/год (Пн.Ш 50°□21'21" Сх.Д.30□40'52"),

- свердловина № 53 (№3623 1ю) експлуатує юрський водоносний горизонт, глибина 252 м, продуктивність 16 м3/год (Пн.Ш 50°□21'22" Сх.Д.30□40'52")

Свердловина за адресою: Голосіївський р-н, вул. Ягідна, 8, водозабір Правобережної частини міста Києва

- свердловина №286 (№2633 (2), що експлуатує сеноманський водоносний горизонт, глибина 155 м, продуктивність 30 м3/год (резервна) (Пн.Ш 50°□22'08" Сх.Д.30□31'44").

Технічна свердловина №455-Т експлуатує бучанський водоносний горизонт, глибина 48 м, продуктивність 20 м3/год. (Пн.Ш 50°□21'01" Сх.Д.30□33'18"). Розташована в межі населеного пункту м. Київ, за адресою: Голосіївський р-н, Столичне шосе, 90-А, басейн р. Дніпро. Вода зі свердловини використовується для виробничих (технічних) потреб – розбавлення рідких побутових відходів водою на КНС «Конча-Заспа 6»

Свердловини санаторію-профілакторію «ХВИЛЯ», за адресою Деснянський район, вул. Пухівська 1 Д:

- свердловина № 295 (№3547 (1-ю)) експлуатує юрський водоносний горизонт, глибина 285 м, продуктивність 30 м3/год (Пн.Ш 50°□32'47" Сх.Д.30□41'11"),

- свердловина № 296 (№3547 (2-с)) експлуатує сеноманський водоносний горизонт, глибина 143 м, продуктивність 25 м3/год (Пн.Ш 50°□32'47" Сх.Д.30□41'12"),

- свердловина № 297 (№3547 (3-б)) експлуатує бучанський водоносний горизонт, глибина 82 м, продуктивність 30 м3/год. (Пн.Ш 50□32'47" Сх.Д.30□41'13")

Під час експлуатації свердловин дотримуватись наступних умов:

• дотримуватись виконання особливих умов чинних дозволів на користування надрами № 2798 від 28.10.2002, № 2799 від 28.10.2002, № 2800 від 28.10.2002, № 2801 від 28.10.2002 з метою видобування питних підземних вод;

• дотримуватись рекомендацій та особливих умов протоколів ДКЗ;

• величина видобутку підземних вод зі свердловини не повинна перевищувати величини рекомендованого (експлуатаційного) дебіту, зазначеного в паспорті свердловини;

• величина видобутку підземних вод зі свердловин, які обгрунтовують запаси не повинна перевищувати величини затверджених експлуатаційних балансових запасів родовищ, зазначених у відповідних протоколах ДКЗ;

• дотримуватись вимог чинного законодавства України щодо використання та охорони надр та норм ДСанПіН 2.2.4-171-10;

• регулярний облік води, яка відбирається, її якості, глибини рівня у водозабірній споруді;

• обов'язкова наявність на водозабірних спорудах пристроїв обліку спожитої води;

• дотримання санітарно-технічних норм з утримання експлуатаційної водозабірної споруди та водонесучих комунікацій;

• своєчасний ремонт та тампонаж водозабірної споруди, яка вийшла з ладу;

• забороняється забруднення підземних вод стічними водами та твердими відходами, нафтопродуктами, пестицидами, міндобривами та хімічними речовинами;

• дотримуватися вимог Водного кодексу України,

• дотримуватись постанови Кабінету Міністрів України
від 18.12.1998 № 2024 «Про правовий режим зон санітарної охорони водних об'єктів»;

• дотримуватись Закону України «Про питну воду, питне водопостачання та водовідведення», стосовно режиму зон санітарної охорони підземних вод від забруднення;

• використання надр у відповідності до статтей 19, 23 Кодексу України про надра;

• дотримуватись виконання пункту 7 розділу X Перехідні положення Кодексу України про надра;

• самостійне подання та (або) коригування даних у разі зміни водогосподарської обстановки підприємства (кількість свердловин, їх статус тощо) через особистий електронний кабінет (https://nadra.gov.ua/) до Державного реєстру артезіанських свердловин відповідно до вимог Порядку державного обліку артезіанських свердловин, облаштування їх засобами вимірювання об'єму видобутих підземних вод, затвердженого постановою Кабінету Міністрів України від 08.10.2012 №963 та наказу Міністерства екології та природних ресурсів України та Міністерства регіонального розвитку, будівництва та житлово-комунального господарства України від 06.04.2016 № 145/84, зареєстрованого в Міністерстві юстиції України 27 квітня 2016 р. за № 642/2877;

• щорічно до 20 січня надсилати ДНВП «Геоінформ України» (03057, м. Київ, вул. Антона Цедіка, 16, тел. (044) 456-60-61, 455-60-75) звіт та результати хімічних аналізів по формі 7-ГР (підземні води).

Відомості щодо природоохоронних заходів

№	Перелік природоохоронних заходів	Термін виконання	Критерії (показники) досягнення результативності
1	Раціонально використовувати водні ресурси та систематично вести первинний облік водокористування	Постійно	Охорона поверхневих та підземних вод від виснаження
2	Утримувати в належному санітарному стані зони санітарної охорони водозабору (свердловин)	Постійно	Охорона підземних вод від забруднення та засмічення
3	Утримувати в належному стані місця скидання зворотних (стічних) вод	Постійно	Охорона підземних та поверхневих вод від забруднення
4	Утримувати в належному санітарному стані прибережну захисну смугу в районі місць водозабору та водовідведення	Постійно	Охорона поверхневих вод від забруднення та засмічення

* Природоохоронні заходи спрямовуються на охорону вод, зменшення рівня забруднення та забезпечення раціонального використання водних й інших природних ресурсів та повинні мати вимірювані критерії (показники) досягнення результативності й терміни виконання.

Згідно зі статтею 45 Водного кодексу України у разі маловоддя, загрози виникнення епідемій та епізоотій, а також в інших передбачених законодавством випадках можуть бути обмежені права водокористувачів або змінені умови водокористування з метою забезпечення охорони здоров'я людей та в інших державних інтересах.

Строк дії дозволу: з **20.11.2023** року по **20.11.2026** року

В.о Голови Держводагентства _____ **Наталія ЛАТИШ**

(підпис) (П.І.Б)

УКРАЇНА

ВИКОНАВЧИЙ ОРГАН КИЇВСЬКОЇ МІСЬКОЇ РАДИ
(КИЇВСЬКА МІСЬКА ДЕРЖАВНА АДМІНІСТРАЦІЯ)

ДЕПАРТАМЕНТ ОХОРОНИ КУЛЬТУРНОЇ СПАДЩИНИ

вул. Спаська, 12, м. Київ, 04070, тел. (044) 425 30 25 E-mail: doks@kyivcity.gov.ua Код ЄДРПОУ 42475311

22.12.2023 № 066-4752
на № 066/4797 від 11.12.2023

Товариство з обмеженою
відповідальністю
«ЕНВІПРОДЖЕКТ»
вул. Лермонтовська, 4, м. Київ, 04050

Департамент охорони культурної спадщини виконавчого органу Київської міської ради (Київської міської державної адміністрації) опрацював лист товариства з обмеженою відповідальністю «ЕНВІПРОДЖЕКТ» стосовно надання інформації щодо режимоутворюючих об'єктів культурної спадщини та обмежень у використанні земельної ділянки за адресою: вул. Дніпроводська, 1а в Оболонському районі м. Києва і, в межах повноважень, повідомляє.

Згідно зі статтею 19 Конституції України органи державної влади та органи місцевого самоврядування, їх посадові особи зобов'язані діяти лише на підставі, в межах повноважень та у спосіб, що передбачені Конституцією та законами України.

Земельна ділянка за адресою: вул. Дніпроводська, 1а в Оболонському районі м. Києва розташована поза межами території пам'яток культурної спадщини місцевого значення, історико-культурного заповідника місцевого значення, їх зон охорони.

Будівлі та споруди на вул. Дніпроводській, 1а на обліку, як пам'ятки місцевого значення або об'єкти культурної спадщини не перебувають.

При цьому інформуємо, що відповідно до статті 5 Закону України «Про охорону культурної спадщини» встановлення режиму використання пам'яток національного значення, їхніх територій, зон охорони, охоронюваних археологічних територій, історичних ареалів населених місць належить до повноважень центрального органу виконавчої влади, що реалізує державну політику у сфері охорони культурної спадщини – Міністерства культури та інформаційної політики України.

Директор Марина СОЛОВЙОВА

Олександра Мішустина 425 92 38
Тетяна Мирошниченко

Додаток Д

Міністерство регіонального розвитку, будівництва
та житлово-комунального господарства України
ДЕРЖАВНЕ ПІДПРИЄМСТВО
ДЕРЖАВНИЙ НАУКОВО-ДОСЛІДНИЙ
ТА ПРОЕКТНО-ВИШУКУВАЛЬНИЙ ІНСТИТУТ
«НДІПРОЕКТРЕКОНСТРУКЦІЯ»

01133, Україна, м. Київ, бульвар Лесі Українки, 26
www.rekonstr.gov.ua

Тел.: +38(044) 285-08-97, факс: 285-45-86
E-mail: rekonstr@rekonstr.gov.ua

ЗАТВЕРДЖУЮ:
Директор
Державного підприємства
«Державний науково-дослідний та
проектно-вишукувальний інститут
«НДІПРОЕКТРЕКОНСТРУКЦІЯ»

_____Пашкуда О.П.

№ 3035/е/18
23.11.2018р.

ЕКСПЕРТНИЙ ЗВІТ
щодо розгляду проектної документації
за проектом

«Реконструкція Дніпровської водопровідної станції з впровадженням технології знезараження питної води діоксидом хлору, вул. Дніпроводська, 1а в м. Києві»

Клас наслідків (відповідальності) об'єкта - СС3

Замовник будівництва – Приватне акціонерне товариство «Акціонерна компанія «Київводоканал»

Генеральний проектувальник – Товариство з обмеженою відповідальністю «ДНІПРОВОДПРОЕКТ»

За результатами розгляду проектної документації і зняття зауважень встановлено, що зазначена документація розроблена відповідно до вихідних даних на проектування з дотриманням вимог до міцності, надійності та довговічності об'єкта будівництва, його експлуатаційної безпеки та інженерного забезпечення, у тому числі санітарного і епідеміологічного благополуччя населення, пожежної та техногенної безпеки, охорони праці, екології, енергозбереження, кошторисної частини проектної документації і може бути затверджена в установленому порядку з такими техніко-економічними показниками:

№ п/п	Найменування показників	Одиниця виміру	Показники		
			1 черга	2 черга	Всього
1	Вид будівництва		Реконструкція		
2	Призначення		Заміна технології знезараження води з використанням скрапленого хлору на технологію знезараження діоксидом хлору		
3	Площа ділянки	га	91,7926		
4	Площа озеленення (газон)	$м^2$	173		
5	Площа твердого покриття	$м^2$	1390		
6	***Цех діоксиду хлору***				
	Площа забудови	$м^2$	391,3		
	Загальна площа	$м^2$	385,4		
	Будівельний об'єм	$м^3$	3912		
	Поверховість	поверх	1, 2		
	Ступінь вогнестійкості будівлі		IIIа		
	Продуктивність по діоксиду хлору (ClO_2)	т/рік	339	339	678
	Розрахункове споживання хлориту натрію NaClO2	т/рік	2495	2495	4990
	Розрахункове споживання соляної кислоти	т/рік	1697	1698	3395
	Кількість новостворених робочих місць		8		
7	Проектна потужність ДнВС (питна вода)	тис.$м^3$/добу	300	300	600
8	Вузол дозування діоксиду хлору (будівля НС №2» І підйому)	шт.	1		1
9	Дозаторна діоксиду хлору (цех озонування)	шт.	1		1
10	Вузол дозування хлорного заліза	шт.	1		1
11	***Показники річних витрат ресурсів:***				
	- води	тис.$м^3$/рік	196,2	196,2	392,4
	- електроенергії	тис.кВт-год./рік	53,3	53,3	104,6
	- тепловій енергії	Гкал	20,6	5,6	25,6
12	Термін будівництва	місяць	12	5	17
13	**Кошторисна вартість в поточних цінах станом на 22 листопада 2018 р. складає у тому числі:**	тис.грн.	**84047,575**	**10303,735**	**94351,310**
	будівельні роботи		**27907,997**	**183,910**	**28091,907**
	устаткування		**38518,295**	**8050,222**	**46568,517**
	інші витрати		**17621,283**	**2069,603**	**19690,886**

Обов'язковий додаток до експертного звіту на 12-ти сторінках.

Директор Дніпровської філії інституту «НДІПРОЕКТРЕКОНСТРУКЦІЯ» **В.В. Приваліхін**

Серія АА № 008454

Міністерство регіонального розвитку, будівництва
та житлово-комунального господарства України
ДЕРЖАВНЕ ПІДПРИЄМСТВО
ДЕРЖАВНИЙ НАУКОВО-ДОСЛІДНИЙ
ТА ПРОЕКТНО-ВИШУКУВАЛЬНИЙ ІНСТИТУТ
«НДІПРОСКТРЕКОНСТРУКЦІЯ»

01133, Україна, м. Київ, бульвар Лесі Українки, 26
www.rekonstr.gov.ua

Тел.: +38(044) 285-00-97, факс: 285-45-86
E-mail: rekonstr@rekonstr.gov.ua

Головний експерт проекту **Юріна В.І.**
(кваліф. серт. серії АЕ № 000847 від 03.10.2012р.)

Відповідальні експерти проекту: **Дворецька Н.М.**
(кваліф. серт. серії АЕ № 003665 від 14.05.2015р.)

Супрун О.В.
(кваліф. серт. сер. АЕ № 000167 від 21.05.2012р.)

К.рпенко І.А.
(кваліф. серт. сер. АЕ № 000073 від 21.05.2012р.)

Бондар В.О.
(кваліф. серт. сер. АЕ № 000020 від 21.05.2012р.)

Федорович Л.Ю.
(кваліф. серт. сер. АЕ № 002864 від 08.11.2013р.)

Бодрова Л.В.
(кваліф. серт. сер. АЕ № 002865 від 08.11.2013р.)



ДОГОВІР № 604155/26Т /245/5/16-22

на приймання і захоронення твердих будівельних відходів (куби)

м. Київ «03» 02 2022р.

Замовник: Приватне акціонерне товариство «Акціонерна компанія «Київводоканал», в особі заступника генерального директора – директора департаменту експлуатації водопровідного господарства Дарагана Володимира Миколайовича, що діє на підставі Довіреності № 2057 від 01.12.2021 з однієї сторони, та

Виконавець: Приватне акціонерне товариство «Київспецтранс» в особі Начальника відділу публічних закупівель Булавіної Анжели Миколаївни, що діє на підставі Довіреності № 28 від 20.12.2021 року, з другої сторони, для потреб цього Договору іменуються надалі разом – «Сторонами», а кожна окремо – «Сторона», розуміючи значення своїх дій і володіючи для цього всіма необхідними повноваженнями, уклали цей Договір на приймання і захоронення твердих відходів (куби) (далі – Договір) про наступне:

1. Визначення термінів

1.1. ***Відходи*** -будь-які речовини, матеріали і предмети, що утворилися у процесі виробництва чи споживання, а також товари (продукція), що повністю або частково втратили свої споживчі властивості і не мають подальшого використання за місцем їх утворення чи виявлення і від яких їх власник позбувається, має намір або повинен позбутися шляхом утилізації чи видалення;

1.2. ***Будівельні відходи*** - тверді відходи, що утворюються при будівництві, реконструкції, ремонті приміщень та споруд; відходи будівельних матеріалів і конструкцій, ґрунт, пісок, асфальт тощо;

1.3. ***Тверді відходи*** - залишки речовин, матеріалів, предметів, виробів, товарів, продукції, що не можуть у подальшому використовуватися за призначенням;

1.4. ***Зберігання відходів*** - тимчасове розміщення відходів у спеціально відведених місцях чи об'єктах (до їх утилізації чи видалення);

1.5. ***Оброблення (перероблення) відходів*** - здійснення будь-яких технологічних операцій, пов'язаних із зміною фізичних, хімічних чи біологічних властивостей відходів, з метою підготовки їх до екологічно безпечного зберігання, перевезення, утилізації чи видалення;

1.6. ***Утилізація відходів*** - використання відходів як вторинних матеріальних чи енергетичних ресурсів;

1.7. ***Видалення відходів*** - здійснення операцій з відходами, що не призводять до їх утилізації;

1.8. ***Знешкодження відходів*** - зменшення чи усунення небезпечності відходів шляхом механічного, фізико-хімічного чи біологічного оброблення;

1.9. ***Захоронення відходів*** - остаточне розміщення відходів при їх видаленні у спеціально відведених місцях чи на об'єктах таким чином, щоб довгостроковий шкідливий вплив відходів на навколишнє природне середовище та здоров'я людини не перевищував установлених нормативів;

1.10. ***Розміщення відходів*** - постійне (остаточне) перебування або захоронення відходів у спеціально відведених для цього місцях.

1.11. ***Полігон*** – полігон № 6, який знаходиться за адресою: м.Київ, вул. Пирогівський шлях, 94-97

2. Предмет Договору

2.1. Виконавець зобов'язується надати послуги з приймання та захоронення твердих будівельних відходів Замовника (далі – Послуги), а Замовник зобов'язується здійснювати оплату Послуг Виконавця на умовах даного Договору.

2.2. Замовник зобов'язується надати Виконавцю відповідний дозвіл у сфері поводження з твердими будівельними відходами (далі – відходи) згідно законодавства України, діючого на момент укладання даного Договору та надати Виконавцю копію такого дозволу.

2.3. Приймання відходів Виконавець здійснює на полігоні № 6, який знаходиться за адресою м.Київ, вул. Пирогівський шлях, 94-97.

2.4. З моменту розміщення відходів на полігоні, право власності на відходи переходить до Виконавця

2.5 Завезення відходів на полігон здійснюється транспортом Замовника.

3. Обсяг відходів для приймання і захоронення

3.1. Обсяг прийнятих Виконавцем відходів вимірюється кубічними метрами.

3.2. Обсяг відходів для приймання і захоронення Виконавцем складає:

Назва відходів	Один. виміру	Всього

Будівельні відходи	**Куб. м.**	**300,0**

3.3. Фактичний обсяг прийнятих Виконавцем у Замовника відходів за квартал зазначається у Акті-звіті з обов'язковим визначенням виду та класу небезпечності відходів, який Виконавець щоквартально складає у двох примірниках та надсилає Замовнику. Замовник протягом 2 (двох) робочих днів від дня отримання Акту-звіту повинен підписати та повернути його Виконавцю або направити свої обґрунтовані заперечення.

4. Вартість Послуг. Порядок і строк оплати Послуг

4.1. Послуги надаються за ціною на приймання 1 кубічного метру відходів, які становлять:

Вид відходів	Одиниці виміру	Вартість приймання відходів, з ПДВ, грн	В тому числі ПДВ, грн
Будівельні відходи	***Куб м***	***92,70***	***15,45***

4.2. Загальна вартість Послуг за даним Договором розраховується методом множення обсягів відходів на вартість приймання відходів, зазначені в п. 4.1. Договору, і становить **27 810,00 грн. (двадцять сім тисяч вісімсот десять грн. 00 коп.), у тому числі ПДВ – 4 635,00 грн. (чотири тисячі шістсот тридцять п'ять грн. 00 коп.).**

4.3. Послуги з прийому, зберігання, розміщення та захоронення твердих відходів Виконавець надає Замовнику з використанням талонної системи обслуговування, яка передбачає надання Послуг при наявності у Замовника талонів на приймання відходів, отриманих у Виконавця, які підтверджують право Замовника здавати відповідний обсяг відходів на полігон Виконавця (далі — **Талони**).

4.4. Талони можуть мати номінал **1 куб. м.** або **5 куб. м.**

4.5. На письмову вимогу одної із Сторін здійснюється звірка взаємних розрахунків за фактично надані Послуги. Сторона, яка одержала Акт звірки взаємних розрахунків, зобов'язана розглянути його, підписати, скріпити печаткою (за наявності) або скласти власний Акт звірки і надіслати іншій Стороні протягом 3 (трьох) робочих днів.

4.6. Вартість Послуг, зазначена у цьому Договорі, може бути змінена лише за згодою Сторін після попереднього письмового звернення Виконавця, до якого повинні додаватися всі розрахунки та інші обґрунтовуючі матеріали щодо зміни вартості Послуг. У всіх випадках зміни вартості Послуг Сторони укладають додаткову угоду до даного Договору, з урахуванням вимог чинного законодавства України.

4.7. Виконавець зобов'язаний надати Замовнику податкову накладну, складену в електронній формі, з дотриманням умов щодо: а) реєстрації в порядку, визначеному чинним законодавством України, б) електронного підпису уповноваженої Виконавцем особи і зареєстровану в Єдиному реєстрі податкових накладних.

У разі якщо Виконавець порушить вищевказані зобов'язання, допустить порушення встановленого законодавством порядку заповнення податкових накладних та/або не зробить в установленому порядку і в терміни реєстрацію податкової накладної в Єдиному реєстрі податкових накладних, якщо Виконавця віднесено до переліку ризикових платників податку згідно п. 1-8 «Критеріїв ризиковості платників податків» та зупинена реєстрація податкових накладних/розрахунків коригування то Виконавець повинен оплатити Замовнику штраф в розмірі ПДВ, сплаченого (нарахованого) за ціною (вартості) робіт, товарів, послуг за цим Договором.

У разі, відмови Виконавця здійснити оплату штрафу Замовник має право утримати цю суму штрафу з коштів, що підлягають оплаті Виконавцю в якості вартості наданих послуг (виконаних робіт) та/або отриманих товарів за цим Договором.

5. Порядок надання Послуг із застосуванням талонної системи

5.1. Після оплати наданого Виконавцем Замовнику рахунка-фактуру, Замовник отримує Талони. Талони можуть передаватися різного номіналу, але сумарно відповідають сплаченій сумі грошових коштів, виходячи з вартості 1 (одного) кубічного метру, згідно з п. 4.1. Договору.

5.2. Строк дії Талонів починається з дати видачі Виконавцем накладної на отримання Замовником Талонів і закінчується останнім календарним днем року, в якому надаються Послуги.

5.3. Підтвердженням належності Талонів Замовнику є обов'язковий відбиток печатки (штампу) на кожному Талоні.

5.4. При передачі відходів на полігон Замовник надає Виконавцю відповідну кількість Талонів, сумарний номінал яких відповідає обсягу відходів, що здаються Замовником. Повернуті Талони підтверджують факт належного надання Виконавцем Послуг.

5.5. Якщо Замовник не використав всі Талони протягом календарного року в якому надаються Послуги, він має право продовжити строк дії Талонів на І квартал наступного року.

6. Права та обов'язки Сторін

6.1. Замовник зобов'язується:

6.1.1. за вимогою Виконавця надати копії наступних документів:

— *Перелік відходів на приймання і захоронення на полігонах;*

— *Виписка/Витяг з єдиного державного реєстру юридичних осіб та фізичних осіб-підприємців;*

— *Витяг з реєстру платників податку на додану вартість;*

— *Або рішення про включення до реєстру неприбуткових установ та організацій,*

— *свідоцтво про єдиний податок,*

6.1.2. Своєчасно та в повному обсязі у встановлені Договором строки (розділ 4) сплачувати Виконавцю вартість Послуг незалежно від затримок в надходженні бюджетних коштів Замовнику та незалежно від заборгованості третіх осіб перед Замовником.

6.1.3. Виконувати Правила прийому відходів, встановлені Виконавцем на полігоні.

6.1.4. Надати повноваження одному зі своїх працівників для передачі співробітникам полігону Виконавця (при в'їзді на територію полігону через прохідну) примірника товарно-транспортної накладної на відходи, що здає Замовник.

6.1.5. Виконувати розвантаження відходів у зазначених Виконавцем місцях на території полігону.

6.1.6. Транспортувати відходи у критому, технічно справному транспорті, не допускаючи забруднення навколишнього середовища, в тому числі витоки нафтопродуктів.

6.1.7. Не допускати завезення на полігон небезпечних видів відходів (легкозаймистих, вибухонебезпечних, їдких, отруйних, радіоактивних речовин тощо).

6.1.8. У строки, передбачені Договором, підписувати, скріплювати печаткою (за наявності) та повертати Акти звірки взаємних розрахунків.

6.1.9. Виконувати інші обов'язки, передбачені Договором і чинним законодавством України.

6.2. Виконавець зобов'язується:

6.2.1. Забезпечити здійснення кваліфікованого, якісного та своєчасного надання Послуг з приймання відходів на полігоні цілодобово крім неділі в разі зміни роботи полігону буде повідомлено додатково.

6.2.2. У разі закриття Полігону на тривалий час, повідомляти про це Замовника в письмовій формі та компенсує витрати Замовника за ненадані Послуги.

6.2.3. Вести роботу із своєчасного розгляду та усуненню обґрунтованих зауважень Замовника

6.2.4. Після ліквідації заборгованості або усунення порушень з боку Замовника негайно поновлювати надання Послуг.

6.2.5. Виконувати інші обов'язки, передбачені Договором і чинним законодавством України.

6.3. Виконавець має право:

6.3.1. Припинити надання Послуг, не допускаючи автотранспорт Замовника, завантажений відходами, на полігон у разі виникнення у Замовника заборгованості щодо оплати Послуг.

6.3.2. Змінити час приймання відходів в разі виникнення на полігоні аварійної ситуації або технологічної необхідності.

6.3.3. У разі необхідності залучати третіх осіб для виконання умов даного Договору, залишаючись при цьому відповідальним за результати їхньої роботи перед Замовником.

7. Відповідальність Сторін за невиконання умов Договору

7.1. За невиконання або неналежне виконання умов даного Договору винна Сторона несе відповідальність згідно з цим Договором та чинним законодавством України.

7.2. У разі пошкодження в ході надання Послуг інженерних комунікацій чи іншого майна Замовника, Виконавець виконує ремонті роботи за свій рахунок або відшкодовує завдані збитки в повному обсязі.

7.3. За порушення Виконавцем строків надання Послуг, Виконавець сплачує Замовнику пеню в розмірі 0,1% від загальної вартості Послуг за Договором, за кожний день прострочення.

7.4. За кожні 5 (п'ять) календарних днів порушення Виконавцем строку надання Послуг Виконавець додатково сплачує Замовнику штраф в розмірі 5% від загальної вартості Послуг за Договором.

7.5. За порушення Замовником строків оплати Послуг, встановлених Договором, Замовник сплачує Виконавцю пеню в розмірі облікової ставки НБУ, що діяла на період за який нараховується пеня, від суми заборгованості, за кожний день прострочення оплати.

7.6. Сплата штрафів та пені не звільняє Сторони від виконання зобов'язань за Договором.

8. Обставини непереборної сили

8.1. Сторони звільняються від відповідальності одна перед одною за невиконання або неналежне виконання зобов'язань за даним Договором, якщо таке невиконання обумовлено настанням чи дією обставин непереборної сили, а саме: стихійного лиха та інших надзвичайних ситуацій техногенного, природного або екологічного характеру, пожежі, дією/актами державних органів, які неможливо було ні передбачити, ні уникнути і які підтверджуються документами, виданими компетентними органами.

8.2. Сторона, для якої виконання зобов'язань стало неможливим через дію обставин непереборної сили повинна повідомити письмово іншу Сторону про настання та наступне припинення дії обставин, що перешкоджають виконанню зобов'язань по даному Договору, у 10-денний строк з моменту настання кожної події.

8.3. Неповідомлення або несвоєчасне повідомлення про настання чи припинення обставин непереборної сили позбавляє Сторону права посилатися на них як на обставини, що звільняють від відповідальності за невиконання або неналежне виконання зобов'язань за цим Договором.

8.4. Достатнім доказом настання і тривалості обставин непереборної сили будуть сертифікати Торгово-промислової палати України або документи іншого компетентного органу.

8.5. Якщо обставини непереборної сили діятимуть більше двох місяців підряд, кожна із Сторін має право на одностороннє розірвання Договору, направивши іншій Стороні письмове повідомлення про це не пізніше ніж за 14 календарних днів до дати розірвання Договору. До моменту розірвання Договору Сторони повинні провести взаємні розрахунки: Замовник – оплатити Виконавцю вартість фактично наданих Послуг, Виконавець – повернути Замовнику кошти, сплачені ним за Послуги, які не було надано.

9. Строк дії Договору та інші умови

9.1. Даний Договір вступає в силу з дня його підписання представниками Сторін та скріплення печатками (за наявності) Сторін і діє до **31.12.2022 року,** а в частині розрахунків за Послуги – до їх повного виконання.

10. Порядок вирішення спорів

10.1. У випадку виникнення суперечок та розбіжностей, в результаті виконання Договору, Сторони вживають заходи по їх врегулюванню шляхом переговорів.

10.2. У випадку неможливості урегулювання непорозумінь шляхом переговорів, які виникли по даному Договору, вони підлягають вирішенню у відповідності до норм чинного законодавства України в судовому порядку.

11. Антикорупційні застереження

11.1. При виконанні цього Договору, Сторони запевняють та гарантують, що дотримуються вимог антикорупційного законодавства, що на них поширюються, та впроваджують відповідні заходи і процедури з метою дотримання вимог антикорупційного законодавства.

11.2. Сторони, їх афілійовані особи, працівники або будь-які інші особи, що діють від імені Сторін, запевняють, що не отримували та не надавали будь-яких пропозицій щодо надання або отримання неналежної/неправомірної матеріальної вигоди або переваги у зв'язку з виконанням цього Договору, та не мають наміру здійснювати будь-які з вказаних дій у майбутньому.

11.3. Сторони не використовуватимуть кошти та/або майно, отримані в результаті виконання цього Договору, з метою фінансування або підтримання будь-якої діяльності, що може порушити антикорупційне законодавство.

12. Конфіденційність

12.1. Цей Договір та уся інформація, яка надається та отримується Сторонами в ході укладення та виконання даного Договору, є конфіденційною.

12.2. Протягом строку дії Договору, а також після його припинення Сторони не повинні надавати третім особам або розголошувати іншим способом конфіденційну інформацію, отриману в результаті виконання цього Договору, крім випадків, визначених законодавством України.

12.3. За розголошення конфіденційної інформації винна Сторона несе відповідальність згідно з чинним законодавством, а також зобов'язується відшкодувати завдані цим розголошенням збитки.

13. Інші умови

13.1. Цей Договір складено у двох оригінальних примірниках – по одному для кожної Сторони, кожна з яких має однакову юридичну силу.

13.2. Умови цього Договору можуть бути змінені за згодою Сторін у порядку, визначеному

законодавством України, шляхом укладання Сторонами додаткової угоди до цього Договору.

Всі зміни та доповнення до цього Договору будуть мати юридичну силу, якщо вони виконані в письмовій формі та належним чином підписані уповноваженими представниками Сторін. Такі зміни та доповнення до цього Договору вважаються його невід'ємною частиною.

13.3. Жодна із Сторін не має права передавати свої права і зобов'язання за цим Договором третій особі без письмової згоди іншої Сторони.

13.4. Замовник має право достроково розірвати цей Договір в односторонньому порядку, повідомивши про це Виконавця письмово, у разі порушення Виконавцем умов цього Договору, в тому числі ненадання або несвоєчасного надання послуг, надання послуг не в повному обсязі та/або неналежної якості, з інших підстав, передбачених цим Договором та чинним законодавством України.

Договір вважається розірваним з моменту одержання Виконавцем повідомлення Замовника про односторонню відмову від Договору, якщо інша дата розірвання Договору не передбачена у повідомленні або не визначена угодою Сторін.

13.5. Виконавець підтверджує, що має всі ліцензії, дозволи та інші документи, необхідні для надання Послуг за цим Договором згідно вимог чинного в Україні законодавства.

13.6. Сторони зобов'язуються забезпечувати виконання вимог Закону України «Про захист персональних даних» (далі - Закон), включаючи забезпечення режиму захисту персональних даних від незаконної обробки та не законного доступу до них, а також забезпечувати дотримання прав суб'єкта персональних даних згідно з вимогами Закону.

13.7. Сторони беззастережно гарантують та підтверджують, що цей Договір укладений Сторонами відповідно до норм Закону України «Про товариства з обмеженою та додатковою відповідальністю». При цьому, якщо для Виконавця цей Договір є значним правочином в розумінні Закону, то він є затвердженим загальними зборами учасників такої Сторони у встановленому законом порядку.

13.8. Замовник є платником податку на прибуток на загальних умовах, а Виконавець є платником податку на прибуток на загальних умовах.

13.9. При зміні своєї назви, адреси, розрахункових, податкових та інших реквізитів, які стосуються даного Договору, а також при проведенні реорганізації, ліквідації Сторони зобов'язані повідомляти одна одну письмово протягом 5 (п'яти) календарних днів від дати настання таких змін або прийняття відповідних рішень.

13.10. З усіх питань, не передбачених Договором, Сторони керуються чинним законодавством України.

14. Юридичні адреси та реквізити Сторін

Замовник
Приватне акціонерне товариство «Акціонерна компанія «Київводоканал»
Департамент експлуатації водопровідного господарства,
Код ЄДРПОУ 26112340
Адреса: м. Київ 02125,
пр -т. Алішера Навої, 1,
IBAN № UA893057490000002600330998802
в АТ «БАНК КРЕДИТ ДНІПРО»
ІПН 033276626652 код філії 2
Телефон: 044-541-96-17, 044-541-95-09

Виконавець
Приватне акціонерне товариство «Київспецтранс»
Юр./поштова адреса:
04208, м. Київ, просп. Правди, буд. 85
код за ЄДРПОУ 02772037
п/р № UA423204780000026009212004938
в АБ «УКРГАЗБАНК» м. Київ,
ІПН № 027720326562, тел.: (044) 400-49-54,
факс: (044) 449-92-62 - приймальня
тел./факс: (044) 400-10-11 - відділ супроводу клієнтів,
e-mail: manager@kst.in.ua

Заступник генерального директора - директор департаменту експлуатації водопровідного господарства

_____ **В.М. Дараган**

Начальник відділу публічних закупівель

_____ **А.М. Булавіна**

Лист погодження

Проект договору спрощеної закупівлі №21/5/5/16-22

з ПрАТ "Київспецтранс"

Тип договору: ПОСЛУГИ

Надання послуг з приймання та захоронення твердих будівельних відходів

ВНЕСЕНО:

Заступник генерального директора – директор департаменту	Електронний підпис	Дараган В.М.

ПОГОДЖЕНО:

Начальник управління	Електронний підпис	Бойко І. Г.
Заступник генерального директора з технічних питань та перспективного розвитку	Електронний підпис	Горкуценко С.О.
Директор	Електронний підпис	Задкова Ю.Є.
Директор	Електронний підпис	Кирилюк І.І.
Заступник директора департаменту - начальник відділу по роботі з договорами	Електронний підпис	Мироненко В.С.
Перший заступник генерального директора з економіки та фінансів	Електронний підпис	Нестеренко В.В.
Провідний юрисконсульт	Електронний підпис	Семенюк А.С.
Головний бухгалтер – директор департаменту	Електронний підпис	Ульяненко Н.В.

ЗАВІЗОВАНО:

Балан Р.В., Ващенко О.Ф., Ісаєва Т.С., Мироненко В.С., Туренко Т.А., Лобас Н.М.

1151653 Стаття БРГК: 23040040 II.2.16.Вивіз, розміщення, утилізація сміття

ДОГОВІР № 500/5/16-22
про надання послуг поводження з відходами

м. Київ "04" 04 2022 р.

Приватне акціонерне товариство «Акціонерна компанія «Київводоканал», (далі – Замовник), в особі заступника генерального директора – директора департаменту експлуатації водопровідного господарства Дарагана Володимира Миколайовича, що діє на підставі Довіреності № 2057 від 01.12.2021, з однієї сторони, та

Товариство з обмеженою відповідальністю «Науково-виробнича компанія «УКРЕКОПРОМ», (далі – Виконавець), в особі директора Данкевича Віталія Івановича, що діє на підставі Статуту, з другої сторони, далі іменуються разом - Сторони, а кожна окремо – Сторона), уклали договір про надання послуг поводження з відходами (далі – Договір) про наступне:

1. ПРЕДМЕТ ДОГОВОРУ

1.1. Виконавець на умовах, передбачених цим Договором, здійснює комплекс послуг щодо поводження з відходами, які утворюються в результаті господарської діяльності Замовника, а саме збирання, зберігання, оброблення, знешкодження, перевезення та організації утилізації відходів, власником яких є Замовник (далі – відходи).

1.2. Виконавець приймає відходи та проводить їх подальше оброблення, утилізацію, видалення, знешкодження, захоронення (далі – послуги) самостійно або із залученням третіх осіб, яких Виконавець визначає на свій розсуд та за свій рахунок.

2. ВАРТІСТЬ ПОСЛУГ ТА ПОРЯДОК РОЗРАХУНКІВ

2.1. Загальна вартість послуг складається з вартості всіх підписаних обома Сторонами Актів приймання-передачі наданих послуг та складає **18 315 грн. 00 коп. (вісімнадцять тисяч триста п'ятнадцять грн. 00 коп.) в т. ч. ПДВ 3052 грн. 50 коп. (три тисячі п'ятдесят дві грн. 50 коп.). Вартість без ПДВ становить 15 262 грн. 50 коп. (п'ятнадцять тисяч двісті шістдесят дві грн. 50 коп.).**

2.2. Перелік та вартість послуг, що надає Виконавець, зазначаються у Додатку № 1, що є невід'ємною частиною даного Договору.

2.3. Замовник здійснює оплату шляхом безготівкового перерахування грошових коштів на поточний рахунок Виконавця протягом 60 (шістдесяти) календарних днів з дати підписання уповноваженими представниками Сторін Акту приймання-передачі наданих послуг.

2.4. Виконавець зобов'язаний надати Замовнику податкову накладну, складену в електронній формі, з дотриманням умов щодо: а) реєстрації в порядку, визначеному чинним законодавством України, б) електронного підпису уповноваженої Виконавцем особи і зареєстровану в Єдиному реєстрі податкових накладних.

У разі якщо Виконавець порушить вищевказані зобов'язання, допустить порушення встановленого законодавством порядку заповнення податкових накладних та/або не зробить в установленому порядку і в терміни реєстрацію податкової накладної в Єдиному реєстрі податкових накладних, якщо Виконавця віднесено до переліку ризикових платників податку згідно п. 1-8 «Критеріїв ризиковості платників податків» та зупинена реєстрація податкових накладних/розрахунків коригування то Виконавець повинен оплатити Замовнику штраф в розмірі ПДВ, сплаченого (нарахованого) за ціною (вартості) послуг за цим Договором.

У разі, відмови Виконавця здійснити оплату штрафу Замовник має право утримати цю суму штрафу з коштів, що підлягають оплаті Виконавцю в якості вартості наданих послуг за цим Договором.

2.5. Вартість на вилучення відходів розраховані за умови того, що транспортування до місця передачі відходів здійснюється силами, засобами за рахунок Замовника.

2.6. За остаточну вагу відходів прийнято вважати вагу брутто включно з тарою та пакувальними матеріалами, що містять або забруднені відходами.

2.7. Вартість послуг, зазначена у цьому Договорі, може бути змінена лише за згодою Сторін після попереднього письмового звернення Виконавця, до якого повинні додаватися всі розрахунки та інші обгрунтовуючі матеріали щодо зміни ціни послуг. У всіх випадках зміни ціни

послуг Сторони укладають додаткову угоду до даного Договору, з урахуванням вимог чинного законодавства України.

2.8. У випадку затримки оплати Замовником (відсутність коштів на поточному рахунку) Замовник зобов`язується провести оплату за надані послуги протягом 5 (п'яти) банківських днів з дня надходження коштів на рахунок.

3. СТРОК ТА ПОРЯДОК НАДАННЯ ПОСЛУГ

3.1. Виконавець зобов'язується надати послуги передбачені цим Договором у строк не більший 10 робочих днів з дня отримання Заявки Замовника. Форма Заявки наведена у Додатку № 2 до Договору, що є невід'ємною частиною даного Договору.

3.2. Передача наданих послуг від Виконавця до Замовника оформлюється Актом приймання-передачі наданих послуг, який підписується представниками Сторін. Акт приймання-передачі наданих послуг є офіційним документом, що підтверджує виконання зобов'язань за цим Договором.

3.3. Після фактичного надання послуг за цим Договором, Сторони зобов'язані підписати Акт приймання-передачі наданих послуг, для цього Виконавець передає Замовнику два примірника Акта приймання-передачі наданих послуг. Замовник зобов'язаний протягом 10-ти днів підписати Акт приймання-передачі наданих послуг і один примірник передати Виконавцю або при наявності зауважень направляє Виконавцю в письмовому вигляді мотивовану відмову від прийняття послуг із зазначенням недоліків.

3.4. У випадку мотивованої відмови Замовника від приймання послуг, Сторони складають та підписують двосторонній Акт порушень, де зазначаються недоліки в наданих послугах та строк, протягом якого Виконавець зобов'язаний їх усунути. Виконавець зобов'язаний усунути недоліки.

3.5 Право власності на відходи (включно за тарою та пакувальними матеріалами, в які запаковані відходи) переходить Виконавцеві в момент підписання Акту приймання-передачі наданих послуг або в момент фактичної передачі відходів.

3.6. Дія цього Договору не розповсюджується на вилучення наркотичних засобів, психотропних речовин і прекурсорів.

3.7. Сторони домовились, що кількісні та вагові показники відходів, що передаються Виконавцю, остаточно визначаються на вагах та на території складу Виконавця. Уповноважений представник Замовника має право бути присутнім при визначені остаточних показників.

3.8. В разі відсутності Замовника, при визначенні остаточних кількісних та вагових показників, такі показники визначаються Виконавцем самостійно, та визнаються Сторонами такими, що узгоджені.

4. ПРАВА ТА ОБОВЯЗКИ СТОРІН

4.1. Виконавець зобов'язаний:

4.1.1. за дорученням Замовника надати послуги в строк передбачений даним Договором;

4.1.2. забезпечити якісне надання послуг;

4.1.3. при неможливості у передбачений цим Договором строк надати послуги, негайно повідомити про це Замовника шляхом надсилання факсу або електронного листа;

4.1.4. в процесі організації вилучення та обігу відходів, додержуватись вимог природоохоронного законодавства України;

4.2. Виконавець має право:

4.2.1. У разі неможливості виконати зобов'язання за цим Договором самостійно, залучати за власний рахунок третіх осіб до надання послуг без попередньої згоди Замовника.

4.2.2. вимагати своєчасне та повне оформлення всіх документів, що стосуються даного Договору.

4.2.3. В порядку і на умовах визначених цим Договором отримувати оплату за надані послуги.

4.2.4. Користуватися іншими правами які випливають з цього Договору та чинного законодавства України.

4.2.5. Відмовити у наданні послуг та/або призупинити надання послуг в разі порушення Замовником пунктів 4.3.3. та 4.3.4 цього Договору. Надання послуг призупиняються до моменту

усунення Замовником причини, яка зумовила призупинення надання послуг. У випадку призупинення надання послуг, кінцевий строк завершення надання послуг продовжується на відповідну кількість днів призупинення надання послуг.

4.2.6. Вимагати від Замовника вчасного та належного виконання умов даного Договору.

4.2.7. Вимагати дотримання вимог до пакування відходів наведених у Додатку № 3 до Договору, що є невід'ємною частиною даного Договору, при цьому тара та пакувальні матеріали в яких були передані відходи не підлягають поверненню.

4.2.8. Після вилучення відходів проводити їх подальшу утилізацію або видалення самостійно або із залученням третіх осіб. Всі супутні витрати, що несе Виконавець відносно супроводжуючих послуг по вилученню відходів Замовника, наданих третіми сторонами, включаючи витрати на транспортування відходів до місця їх безпосередньої переробки компенсуються лише за рахунок Виконавця.

4.3. Замовник зобов'язаний:

4.3.1. Надати Виконавцю всю необхідну, повну та достовірну, для надання послуг, інформацію, у тому числі заповнену Заявку (шляхом надсилання факсу або електронного листа). У разі надання Замовником недостовірної інформації чи неналежного пакування, чи неготовності відходів до транспортування Виконавець може змінити строки або відмовитись від надання послуг без повернення коштів, що вже були витрачені на підготовку або часткове надання послуг.

4.3.3. Своєчасно та у повному обсязі сплатити вартість послуг за цим Договором, дотримуючись умов п. 2.3. даного Договору.

4.3.4. Не передавати Виконавцю відходи та сміття, які містять наркотичні засоби, психотропні речовин і прекурсори.

4.3.5. Дотримуватись вимог до пакування відходів наведених у Додатку № 3 до цього Договору.

4.4. Замовник має право:

4.4.1. Вимагати від Виконавця вчасного та належного виконання умов даного Договору;

4.4.2. Вимагати своєчасне та повне оформлення всіх документів, що стосуються даного Договору.

5. ВІДПОВІДАЛЬНІСТЬ СТОРІН

5.1. За невиконання або неналежне виконання зобов'язань за цим Договором Сторони несуть відповідальність у відповідності до даного Договору та чинного законодавства України.

5.2. Виконавець за даним Договором несе наступну відповідальність:

- за несвоєчасне надання послуг Виконавець сплачує Замовнику неустойку у розмірі 0,1% від вартості ненаданих у строк послуг за кожний день прострочення надання послуг;

- за кожні 5 (п'ять) календарних днів прострочення надання послуг Виконавець додатково сплачує Замовнику штраф у розмірі 5 (п'яти) % від загальної вартості послуг.

5.3. Сплата штрафних санкцій не звільняє Сторони від виконання зобов'язань за Договором.

5.4. Замовник несе відповідальність за достовірність даних щодо відходів, які передаються Виконавцю та які вказані у Заявці на вилучення відходів. Форма Заявки на вилучення відходів довільна, можливий зразок додається до Договору.

5.5. Якщо недостовірна інформація призвела до пошкодження засобів залучених Виконавцем, зашкодила здоров'ю працівників компанії Виконавця, Замовник несе повну відповідальність за наслідки.

5.6. Сторони домовились про те, що признають факсимільний та електронний зв'язок законним і що електронні та факсимільні копії документів є такими, що мають юридичну силу.

6. ОБСТАВИНИ НЕПЕРЕБОРНОЇ СИЛИ

6.1 Сторони звільняються від відповідальності одна перед одною за невиконання або неналежне виконання своїх зобов'язань за цим Договором, якщо таке невиконання або неналежне виконання обумовлено настанням чи дією обставин непереборної сили, а саме: повінь, пожежа, землетрус або інші стихійні лиха та інші надзвичайні ситуації техногенного, природного або екологічного характеру, страйки, громадські заворушення, військові дії, зміни в законодавстві України, дії/акти державних органів чи органів місцевого самоврядування, які не можливо було

ні передбачити, ні уникнути і які підтверджуються документами, виданими компетентними органами.

6.2 Сторона, для якої виконання зобов'язань стало неможливим через дію обставин непереборної сили, повинна повідомити письмово іншу Сторону про настання та наступне припинення дії обставин, що перешкоджають виконанню зобов'язань по даному Договору, у 10-дениий строк з моменту настання кожної події.

6.3 Неповідомлення або несвоєчасне повідомлення про настання чи припинення обставин непереборної сили позбавляє Сторону права посилатися на них як на обставини, що звільняють від відповідальності за невиконання або неналежне виконання зобов'язань за цим Договором.

6.4 Достатнім доказом настання і тривалості обставин непереборної сили будуть сертифікати Торгово-промислової палати України або документи іншого компетентного органу.

6.5 Якщо обставини непереборної сили діятимуть більше двох місяців підряд, кожна із Сторін має право на одностороннє розірвання Договору, направивши іншій Стороні письмове повідомлення про це не пізніше ніж за 14 календарних днів до дати розірвання Договору. До моменту розірвання Договору Сторони повинні провести взаємні розрахунки.

7. АНТИКОРУПЦІЙНІ ЗАСТЕРЕЖЕННЯ

7.1. При виконанні цього Договору, Сторони запевняють та гарантують, що дотримуються вимог антикорупційного законодавства, що на них поширюються, та впроваджують відповідні заходи і процедури з метою дотримання вимог антикорупційного законодавства.

7.2. Сторони, їх афілійовані особи, працівники або будь-які інші особи, що діють від імені Сторін, запевняють, що не отримували та не надавали будь-яких пропозицій щодо надання або отримання неналежної/неправомірної матеріальної вигоди або переваги у зв'язку з виконанням цього Договору, та не мають наміру здійснювати будь-які з вказаних дій у майбутньому.

7.3. Сторони не використовуватимуть кошти та/або майно, отримані в результаті виконання цього Договору, з метою фінансування або підтримання будь-якої діяльності, що може порушити антикорупційне законодавство.

8. ПОРЯДОК ВИРІШЕННЯ СПОРІВ

8.1. Усі суперечки і розбіжності, що виникають у ході виконання даного Договору, Сторони будуть прагнути врегулювати шляхом переговорів.

8.2. У разі недосягнення згоди, спори підлягають розгляду в судовому порядку згідно чинного законодавства України.

9. СТРОК ДІЇ ДОГОВОРУ

9.1. Договір набуває чинності з моменту його підписання уповноваженими представниками Сторін і діє до 31.12.2022. Закінчення строку дії Договору не звільняє Сторони від виконання тих зобов'язань, що лишились невиконаними.

10. ІНШІ УМОВИ ДОГОВОРУ

10.1. Цей Договір складено у двох оригінальних примірниках – по одному для кожної Сторони, кожна з яких має однакову юридичну силу.

10.2. Умови цього Договору можуть бути змінені за згодою Сторін у порядку, визначеному законодавством України, шляхом укладання Сторонами додаткової угоди до цього Договору.

Всі зміни та доповнення до цього Договору будуть мати юридичну силу, якщо вони виконані в письмовій формі та належним чином підписані уповноваженими представниками Сторін. Такі зміни та доповнення до цього Договору вважаються його невід'ємною частиною.

10.3. Жодна із Сторін не має права передавати свої права і зобов'язання за цим Договором третій особі без письмової згоди іншої Сторони.

10.4. Замовник має право достроково розірвати цей Договір в односторонньому порядку, повідомивши про це Виконавця письмово, у разі порушення Виконавцем умов цього Договору, в тому числі ненадання або несвоєчасного надання послуг, надання послуг не в повному обсязі та/або неналежної якості, з інших підстав, передбачених цим Договором та чинним законодавством України.

Договір вважається розірваним з моменту одержання Виконавцем повідомлення Замовника про односторонню відмову від Договору, якщо інша дата розірвання Договору не передбачена у повідомленні або не визначена угодою Сторін.

10.5. Виконавець підтверджує, що має всі ліцензії, дозволи та інші документи, необхідні для надання Послуг за цим Договором згідно вимог чинного в Україні законодавства.

10.6. Сторони зобов'язуються забезпечувати виконання вимог Закону України «Про захист персональних даних» (далі - Закон), включаючи забезпечення режиму захисту персональних даних від незаконної обробки та не законного доступу до них, а також забезпечувати дотримання прав суб'єкта персональних даних згідно з вимогами Закону.

10.7. Сторони беззастережно гарантують та підтверджують, що цей Договір укладений Сторонами відповідно до норм Закону України «Про товариства з обмеженою та додатковою відповідальністю». При цьому, якщо для Виконавця цей Договір є значним правочином в розумінні Закону, то він є затвердженим загальними зборами учасників такої Сторони у встановленому законом порядку.

10.8. Замовник є платником податку на прибуток на загальних умовах, а Виконавець є платником податку на прибуток на загальних умовах та платником ПДВ.

10.9. При зміні своєї назви, адреси, розрахункових, податкових та інших реквізитів, які стосуються даного Договору, а також при проведенні реорганізації, ліквідації Сторони зобов'язані повідомляти одна одну письмово протягом 5 (п'яти) календарних днів від дати настання таких змін або прийняття відповідних рішень.

10.10. З усіх питань, не передбачених Договором, Сторони керуються чинним законодавством України.

11. ЮРИДИЧНІ АДРЕСИ ТА РЕКВІЗИТИ СТОРІН

Замовник
Приватне акціонерне товариство «Акціонерна компанія «Київводоканал» Департамент експлуатації водопровідного господарства
Код ЄДРПОУ 26112340
Адреса: м. Київ 02125
просп. Алішера Навої, 1,
IBAN № UA893057490000002600330998802
в АТ «БАНК КРЕДИТ ДНІПРО»
ІПН 033276626652 код філії 2
Телефон: 044-541-96-17, 044-541-95-09

Заступник генерального директора – директор департаменту експлуатації водопровідного господарства ПрАТ «Акціонерна компанія «Київводоканал»

_____ **В. М. Дараган**

Виконавець
Товариство з обмеженою відповідальністю «Науково-виробнича компанія «УКРЕКОПРОМ»

Код ЄДРПОУ 39624900
Адреса: м. Одеса 65091
вул. Комітетська, 14а
IBAN № UA873282090000026005000011257
в ПАТ «Акціонерний банк «Південний»
ІПН 396249015539
Телефон: 048-714-86-67, 048-750-55-00

Директор Товариства з обмеженою відповідальністю «Науково-виробнича компанія «УКРЕКОПРОМ»

_____ **В. І. Данкевич**

Додаток № 1
до Договору № 500/5/16-22
від « 04 » 04 2022 р.

ПЕРЕЛІК ВІДХОДІВ

№ п/п	Найменування відходів	Одиниця виміру	Ціна з ПДВ за одиницю, грн
Ртутевмістні відходи, лампи та інші види ламп			
1.	Лампи люмінесцентні та відходи, які містять ртуть, інші зіпсовані або відпрацьовані	шт	5,40
Нафтопродукти та відходи, що забруднені нафтопродуктами			
2.	Ганчір'я промаслене (обтиральні матеріали)	кг	4,50
Електронне та офісне обладнання			
3.	Елементи живлення (батарейки) використані	кг	81,00

1. Даний перелік не є вичерпним, можливий розгляд Заявок на інші види відходів у відповідності до ліцензії Виконавця.
2. Навантаження відходів здійснює Замовник, прийом і розвантаження відходів здійснює Виконавець.

Замовник
Приватне акціонерне товариство «Акціонерна компанія «Київводоканал» Департамент експлуатації водопровідного господарства
Код ЄДРПОУ 26112340
Адреса: м. Київ 02125
просп. Алішера Навої, 1,
IBAN № UA893057490000002600330998802
в АТ «БАНК КРЕДИТ ДНІПРО»
ІПН 033276626652 код філії 2
Телефон: 044-541-96-17, 044-541-95-09

Заступник генерального директора – директор департаменту експлуатації водопровідного господарства ПрАТ «Акціонерна компанія «Київводоканал»

_____ **В. М. Дараган**

Виконавець
Товариство з обмеженою відповідальністю «Науково-виробнича компанія «УКРЕКОПРОМ»

Код ЄДРПОУ 39624900
Адреса: м. Одеса 65091
вул. Комітетська, 14а
IBAN № UA873282090000026005000011257
в ПАТ «Акціонерний банк «Південний»
ІПН 396249015539
Телефон: 048-714-86-67, 048-750-55-00

Директор Товариства з обмеженою відповідальністю «Науково-виробнича компанія «УКРЕКОПРОМ»

_____ **В. І. Данкевич**

Додаток № 3
до Договору № 500/5/16-22
від « 04 » 04 2022р.

ВИМОГИ ДО УПАКОВКИ ВІДХОДІВ, ЩО ПЕРЕДАЮТЬСЯ ЗАМОВНИКОМ ВИКОНАВЦЮ

1. **Відпрацьовані люмінесцентні та інші лампи з ртутним наповнювачем** – передаються Виконавцю тільки в стандартній картонній упаковці, згідно ДСТУ 25834-83 «Лампи електричні».

1.1. **Відпрацьовані прилади із вмістом ртуті** транспортуються в упаковці, яка гарантує цілісність оболонки приладу або реле, із вмістом ртуті, у металевих герметичних коробах.

1.2. У разі відсутності стандартної упаковки лампи необхідно упакувати у **непошкоджені** картонні коробки при обов'язковому перекладанні кожної лампи пакувальним матеріалом (папір). У разі відсутності коробки (а при необхідності і послуги пакування) можуть бути надані Виконавцем за рахунок Замовника.

1.3. **Фізично пошкоджені лампи на утилізацію не приймаються.** В разі завозу битих ламп, а також биття ламп на території складу Виконавця за виною Замовника (недотримання вимог упаковки) складається акт. Вартість кожної пошкодженої лампи становить _____ грн. з ПДВ, в іншому випадку Замовник повинен забрати биті лампи з собою.

2. **Відходи, забруднені нафтопродуктами** – (промаслені ганчір'я, пісок, папір, тощо) – у непошкоджених пластикових, металевих ємностях, полімерних мішках. Відпрацьовані фільтри – у полімерних мішках, розміщених у непошкоджених пластикових або металевих ємностях, що виключають витік нафтопродуктів.

3. **Відходи розчинів кислот чи основ** (у т. ч. відпрацьований електроліт, хімічні речовини, що не відповідають специфікації) – в пластиковій кислотостійкій герметичній тарі, надійно зафіксованій у вертикальному положенні (запаковані), що виключає можливість розливання (витоку) речовини в процесі транспортування.

4. **Відходи виробництва, одержання і застосування чорнила, фарб, барвників,** відходи, які забруднені або містять ПХБ – в металевих або полімерних герметично закритих ємностях.

5. **Клінічні та подібні їм відходи**, що виникають у результаті медичної, ветеринарної практики без попередньої дезінфекції на місці їх утворення – **не приймаються**. Вимоги до пакування:

- **негострі** – в герметично запакованих одноразових пакетах, заповнених на ¾ для зручного зав'язування, або в коробах, що не допускають висипання відходів;
- **гострі** – голки від шприців, крапельниць – в герметичній, твердій упаковці, що не піддається проколюванню.

6. **Відходи упаковок та контейнерів, забруднена тара** – в полімерних, поліетиленових мішках, картонних коробках, що виключає можливість розливання (витоку) речовини в процесі транспортування.

7. **Паливно-мастильні матеріали та нафтопродукти** для передачі Виконавцю повинні відповідати наступним вимогам:

- Мати горловини, які герметично закриваються, що виключає можливість розливання (витоку) речовини в процесі транспортування;
- Для виключення розриву (деформації) первинної тари від надлишкового внутрішнього тиску і розливання речовини під час перевезення вона повинна заповнюватися неповністю. Недоливання тари (газова подушка) встановлюється у відсотках номінальної ємності посудини (не менше 10%).

8. **Інші умови:**

- Рівень радіації відходів не повинен перевищувати норми радіаційного контролю – 25 мкрг/год.

- Всю відповідальність за якість тари, правильність упаковки і наслідки, пов'язані з перевезенням небезпечних вантажів у відповідній упаковці, несе відправник.

- Вантаж масою 10 кг і більше повинен мати пристосування, яке забезпечує його зручне перенесення при виконанні вантажних робіт, а при масі більше 100 кг (в т.ч. бочки) – пристосування для піднімання за допомогою вантажопіднімальних засобів (розміщення і фіксація відходів на піддоні).

- Матеріал, з якого виготовлена первинна тара, а також прокладні та поглинальні матеріали, які застосовуються під час перевезення небезпечних вантажів у транспортній тарі, повинні бути інертними стосовно речовини, що транспортується.

- Тара та пакувальні матеріали, в яких були передані відходи, не підлягають поверненню.

Замовник
Приватне акціонерне товариство
«Акціонерна компанія «Київводоканал»
Департамент експлуатації
водопровідного господарства
Код ЄДРПОУ 26112340
Адреса: м. Київ 02125
просп. Алішера Навої, 1,
IBAN №
UA893057490000002600330998802
в АТ «БАНК КРЕДИТ ДНІПРО»
ІПН 033276626652 код філії 2
Телефон: 044-541-96-17, 044-541-95-09

Заступник генерального директора –
директор департаменту експлуатації
водопровідного господарства
ПрАТ «Акціонерна компанія
«Київводоканал»

_____ **В. М. Дараган**

Виконавець
Товариство з обмеженою
відповідальністю «Науково-
виробнича компанія
«УКРЕКОПРОМ»

Код ЄДРПОУ 39624900
Адреса: м. Одеса 65091
вул. Комітетська, 14а
IBAN №
UA873282090000026005000011257
в ПАТ «Акціонерний банк «Південний»
ІПН 396249015539
Телефон: 048-714-86-67, 048-750-55-00

Директор Товариства з обмеженою
відповідальністю «Науково-
виробнича компанія
«УКРЕКОПРОМ»

_____ **В. І. Данкевич**

ДОДАТКОВА УГОДА № 2
до Договору на приймання і захоронення відходів (тонни) № 604155/25 (№2052/5/16-21)
від 30.12.2021 р.

м. Київ «31» травня 2022 р.

ЗАМОВНИК: Приватне акціонерне товариство «Акціонерна компанія «Київводоканал» в особі Заступника генерального директора – директора департаменту експлуатації водопровідного господарства Дарагана В.М., що діє на підставі положення та довіреності № 2214 від 21.12.2021 року, з однієї сторони, та

ВИКОНАВЕЦЬ: Приватне акціонерне товариство «Київспецтранс», яке є юридичною особою, належним чином зареєстрованою та існуючою за законами України, є резидентом України і сплачує податок на прибуток на загальних підставах за ставками, зазначеними у Податковому кодексі України, в особі Начальника відділу супроводу Клієнтів Стадник Наталії Михайлівни, що діє на підставі Довіреності № 32 від 29.12.2021 року, з другої сторони,

для потреб даного Договору іменуються надалі разом – Сторонами, а кожна окремо – Сторона, розуміючи значення своїх дій і володіючи для цього всіма необхідними повноваженнями уклали цю Додаткову угоду № 2 (далі – Додаткова угода) до Договору на приймання і захоронення відходів (тонни) № 604155/25 (№2052/5/16-21) від 30.12.2021 р. (далі – Договір) про наступне:

1. Сторони домовилися подовжити строк дії Договору до 30.06.2022 року, у зв'язку з чим внести зміни в п. 12.1. Договору та викласти його в наступній редакції:
«12.1. Даний Договір вступає в силу 01.01.2022 року та діє до 30.06.2022 року, якщо даний Договір не буде розірваний достроково у випадках та на умовах, передбачених даним Договором».
2. Всі інші пункти Договору залишити без змін.
3. Дану Додаткову угоду укладено українською мовою у двох оригінальних примірниках, які мають однакову юридичну силу, по одному для кожної із Сторін.
4. Дана Додаткова угода набирає чинності з моменту підписання Сторонами та є невід'ємною частиною Договору.

5. Банківські реквізити та підписи Сторін

«ВИКОНАВЕЦЬ»	«ЗАМОВНИК»
ПрАТ «Київспецтранс» 04208, м. Київ, проспект Правди, 85	**ПрАТ «АК «Київводоканал»** 01015, м. Київ, вул. Лейпцизька, 1а Код ЄДРПОУ 03327664 **Департамент експлуатації водопровідного господарства ПрАТ «АК «Київводоканал»** 02125, м. Київ, вул. А.Навої, 1
UA423204780000026009212004938 в ПАТ АБ «УКРГАЗБАНК» м. Києва Код ЄДРПОУ 02772037	UA893057490000002600330998802 в АТ «Банк Кредит Дніпро» у м. Києві Код ЄДРПОУ 26112340
Індивід. подат. номер 027720326562 Телефони: Приймальня - 400-49-54 Відділ супроводу Клієнтів - т/ф.400-10-11	Індивід. подат. номер 033276626652 Телефони: (044) 541-95-57, 541-96-44
Начальник відділу супроводу Клієнтів _____ **Н.М.Стадник**	Заступник генерального директора – директор департаменту експлуатації водопровідного господарства _____ **В.М.Дараган**

Додаток Є

ДСНС України

ЦЕНТРАЛЬНА ГЕОФІЗИЧНА ОБСЕРВАТОРІЯ
імені БОРИСА СРЕЗНЕВСЬКОГО
(ЦГО)

Проспект Науки, 39, корпус 2, м. Київ-28, 03028, тел.: (044) 525-94-58, 525-69-69
http://www.cgo-sreznevskyi.kyiv.ua код ЄДРПОУ 22864480 e-mail: aupcgo@meteo.gov.ua

16 01.2024 № 991-002- 113 /991-143/05-13 На № _____ від _____

Директору ТОВ «ЕНВІПРОДЖЕКТ»
Олегу ВОВЧЕНКУ

Про метеорологічні характеристики

Відповідно до Вашого замовлення надаються кліматичні параметри (метеорологічні характеристики) за даними об'єднаної гідрометеорологічної станції (ОГМС) Київ, які осереднені в ЦГО за 30-річний період спостережень.

1. Середня максимальна температура повітря найбільш жаркого місяця (липня) становить 26,6 °С.
2. Середня температура повітря найбільш холодного місяця (січня) становить мінус 3,2°С.
3. Швидкість вітру, повторення перевищення якої складає 5%, становить 5 - 6 м/с.
4. Середньорічна швидкість вітру 2,5 м/с.
5. Середня за рік повторюваність напрямів вітру:

Напрям вітру (%)							
Північний	***Північно-східний***	***Східний***	***Південно-східний***	***Південний***	***Південно-західний***	***Західний***	***Північно-західний***
14,1	9,6	6,8	11,5	15,6	10,2	17,4	14,8

Коефіцієнт, що враховує вплив рельєфу місцевості на розсіювання домішок, визначається в кожному конкретному випадку самостійно. Якщо в радіусі 50 висот найвищої труби підприємства перепад відміток місцевості не перевищує 50 м на 1 км, то коефіцієнт рельєфу місцевості приймається рівним **1** (одиниці). В інших випадках поправка на рельєф встановлюється на основі картографічного матеріалу, що висвітлює рельєф місцевості в радіусі 50 висот труб від джерела забруднення.

Коефіцієнт атмосферної стратифікації для розміщених в Україні джерел забруднення, висотою менше 200 м в зоні від 50° пн.ш. до 52° пн.ш. -180, а південніше 50° пн.ш. – 200.

Інформація надана для розробки розділу звіту з оцінки впливу на довкілля для планової реконструкції діючої Дніпровської водопровідної станції із заміною технології знезараження питної води ПрАТ «АК «Київводоканал», що знаходиться за адресою: м.Київ, вул. Дніпроводська, 1а.

Заступник директора Сергій ГРИШКО

Ірина КОНОВАЛЕНКО 5256969

ДСНС України

ЦЕНТРАЛЬНА ГЕОФІЗИЧНА ОБСЕРВАТОРІЯ
імені БОРИСА СРЕЗНЕВСЬКОГО
(ЦГО)

Проспект Науки, 39, корпус 2, м. Київ-28, 03028, тел.: (044) 525-94-58, 525-69-69
http://www.cgo-sreznevskyi.kyiv.ua код ЄДРПОУ 22864480 e-mail: aupcgo@meteo.gov.ua

16. 01.2024 № 991-002- 113 /991-143/05-13 На № _____ від _____

Директору ТОВ «ЕНВІПРОДЖЕКТ»
Олегу ВОВЧЕНКУ

Про фонові концентрації
м. Київ

Організація, що запитує фон – ТОВ «ЕНВІПРОДЖЕКТ».
Підприємство, для якого встановлюється фон - для розробки розділу звіту з оцінки впливу на довкілля для планової реконструкції діючої Дніпровської водопровідної станції із заміною технології знезараження питної води ПрАТ «АК «Київводоканал», що знаходиться за адресою: м.Київ, вул. Дніпроводська, 1а.
Значення фонових концентрацій приведені по місту.

Номер поста	Координати		Концентрації в мг/м^3				
			Швидкість вітру в м/с				
			0-2	Більше 3			
			Напрям (румби)				
	широта	довгота	Будь-який	Північний	Східний	Південний	Західний
діоксид азоту							
по місту			0,19476	0,22901	0,25634	0,24747	0,22088
діоксид сірки							
по місту			0,10466	0,11417	0,12935	0,12802	012707
пил (завислі речовини)							
по місту			0,13825	0,14428	0,13699	0,13842	0,16788
оксид вуглецю							
по місту			2,16658	1,93280	2,00769	2,14462	2,09682

Заступник директора Сергій ГРИШКО

Ірина КОНОВАЛЕНКО 5256969

Додаток Ж

Додаток 2
до Порядку передачі документації
для надання висновку з оцінки впливу
на довкілля та фінансування оцінки впливу на
довкілля

(дата офіційного опублікування в Єдиному реєстрі з оцінки впливу на довкілля (автоматично генерується програмними засобами ведення Єдиного реєстру з оцінки впливу на довкілля, не зазначається суб'єктом господарювання)
2023111011297

(реєстраційний номер справи про оцінку впливу на довкілля планованої діяльності (автоматично генерується програмними засобами ведення Єдиного реєстру з оцінки впливу на довкілля, для паперової версії зазначається суб'єктом господарювання)

ПОВІДОМЛЕННЯ
про плановану діяльність, яка підлягає оцінці впливу на довкілля

ПРИВАТНЕ АКЦІОНЕРНЕ ТОВАРИСТВО " АКЦІОНЕРНА КОМПАНІЯ " КИЇВВОДОКАНАЛ"

(повне найменування юридичної особи, код згідно з ЄДРПОУ або прізвище, ім'я та по батькові
код ЄДРПОУ 03327664
фізичної особи - підприємця, ідентифікаційний код або

серія та номер паспорта (для фізичних осіб, які через свої релігійні переконання відмовляються від прийняття реєстраційного номера облікової картки платника податків та офіційно повідомили про це відповідному контролюючому органу і мають відмітку у паспорті)

інформує про намір провадити плановану діяльність та оцінку її впливу на довкілля.

1. Інформація про суб'єкта господарювання

01015, м. Київ, вул. Лейпцизька, 1-а
(місцезнаходження юридичної особи або місце провадження діяльності фізичної
т. +38-044-288-87-88
особи - підприємця (поштовий індекс, адреса), контактний номер телефону)

2. Планована діяльність, її характеристика, технічні альтернативи*

Планована діяльність, її характеристика:

Планується реконструкція діючої Дніпровської водопровідної станції із заміною технології знезараження питної води з використанням рідкого хлору на технологію

знезараження з використанням діоксиду хлору,за адресою вул. Дніпроводська, 1а в м. Києві, для попередньої очистки води перед подачею на питні потреби міста, з метою організації ефективної роботи споруд, при якій операційні витрати мінімізовані, споруди забезпечують нормативну очистку або навіть якість очищення вище встановлених норм.

Реконструкція планується на підставі отриманих Містобудівних умов та обмежень для проектування об'єкта будівництва від 14.09.2018р. за №946, що видані Департаментом містобудування та архітектури виконавчого органу КМР (КМДА) КИЇВМІСТОБУДУВАННЯ.

Реконструкція планується в дві черги будівництва:

І черга будівництва:

4. *будівельні об'єми та монтаж основного технологічного обладнання (300тис.м^3);*

ІІ черга будівництва:

5. *встановлення генераторів діоксиду хлору - 7 шт., ємності зберігання реагентів – 6шт. в цеху діоксиду хлору та реконструкція резервуарів хлористого заліза (2шт.) в блоці змішувачів.*

Проектна продуктивність Дніпровської ВС – 600 тис.м^3/добу, в т.ч:

- *перша черга - 300 тис.м^3,*
- *друга черга - 300 тис.м^3.*

Продуктивність виробництва (в перерахунок на діоксид хлору):

- І черга – 930 кг/добу, на повний розвиток – 1860 кг/добу.

Загальна максимальна доза діоксиду хлору – 3,1 мг/дм^3.

Проектом передбачено забезпечення безперебійного енергопостачання, системи автоматизації та диспетчеризації технологічних процесів. Інженерне та енергетичне забезпечення передбачено від існуючих потужностей ДнВС згідно технічних умов ПрАТ «АК «Київводоканал».

Транспортне забезпечення - існуюча мережа авто- і залізничних шляхів та будівництво автопід'їздів до цеху діоксиду хлору.

Реконструкція виконується в умовах безперервної роботи діючої Дніпровської водопровідної станції, без порушення процесу виробництва питної води.

<u>Технічна альтернатива 1.</u>

Планованою діяльністю передбачається проведення реконструкції діючої Дніпровської водопровідної станції із заміною технології знезараження води з використанням рідкого хлору на технологію знезараження діоксидом хлору, за адресою вул. Дніпроводська, 1а в м. Києві, що включає в себе:

- *будівництво цеху діоксиду хлору;*
- *влаштування вузлу дозування діоксиду хлору (НС № 2 І підйому);*
- *влаштування дозаторної діоксиду хлору (цех озонування);*
- *влаштування системи знезараження (будівля фільтрів);*
- *влаштування вузлу дозування хлористого заліза (блок змішувачів);*
- *будівництво зовнішніх мереж водопроводу та каналізації з реконструкцією існуючої КНС;*
- *будівництво технологічних комунікацій з влаштуванням вузла відбору проб (НС ІІ підйому);*
- *забезпечення енергопостачання об'єктів від існуючих потужностей Дніпровської ВС.*

Для забезпечення контролю за процесом знезараження передбачено встановлення:

- *аналізаторів для вимірювання вмісту залишкового діоксиду хлору на 4 водоводах перед змішувачами (вузол відбору проб у блоку змішувачів) - 4 шт.;*
- *зондів Redox на вузлу відбору проб залишкового діоксиду хлору (блок змішувачів) - 4 шт.;*

- аналізаторів для вимірювання залишкових хлоритів після змішувачів (вузол відбору проб у блоку змішувачів) – 4 шт.;

- аналізаторів для вимірювання вмісту залишкового діоксиду хлору на 5 лініях після НС другого підйому – 5 шт.;

- водолічильників ультразвукових «Ергомера125.БВ-Б11» для визначення об'ємів води первинного знезараження – 4 компл. (НС №2 І підйому);

- водомірних вузлів з ультразвуковими лічильниками «Ергомера-125.БВ-Б11» для визначення об'ємів води вторинного знезараження - 4 компл. (на існуючих водоводах Д=1200 мм, які подають воду від блоку фільтрів до цеху озонування).

Технічна альтернатива 2.

У якості технічної альтернативи 2 розглядається варіант проведення реконструкції діючої Дніпровської водопровідної станції, із заміною технології знезараження води з використанням рідкого хлору на технологію знезараження питної води гіпохлориту натрію, за адресою вул. Дніпроводська, 1а в м. Києві.

3. Місце провадження планованої діяльності, територіальні альтернативи:

Місце провадження планованої діяльності: територіальна альтернатива 1

Реалізація планованої діяльності, а саме Реконструкція діючої Дніпровської водопровідної станції передбачається на земельній дільниці, що розташована у м. Київ, по вул. Дніпроводська, 1а за договорами оренди, а саме:

10. *Договір оренди земельної ділянки за № 157 від 30.06.2015р. площею 27,6483 га за адресою м. Київ, по вул. Дніпроводська, 1а за кадастровим номером 8000000000:78:138:0017 за цільовим призначенням земельної ділянки для експлуатації та обслуговування будівель і споруд Дніпровської насосної станції;*
11. *Договір оренди земельної ділянки за № 155 від 30.06.2015р. площею 6,3831 га за адресою м. Київ, по вул. Дніпроводська, 1а за кадастровим номером 8000000000:78:196:0046 за цільовим призначенням земельної ділянки для експлуатації та обслуговування будівель і споруд Дніпровської насосної станції;*
12. *Договір оренди земельної ділянки за № 156 від 30.06.2015р. площею 0,3620 га за адресою м. Київ, по вул. Дніпроводська, 1а за кадастровим номером 8000000000:78:209:0080 за цільовим призначенням земельної ділянки для експлуатації та обслуговування будівель і споруд Дніпровської насосної станції;*
13. *Договір оренди земельної ділянки за № 154 від 30.06.2015р. площею 0,1522 га за адресою м. Київ, по вул. Дніпроводська, 1а за кадастровим номером 8000000000:78:210:0080 за цільовим призначенням земельної ділянки для експлуатації та обслуговування будівель і споруд Дніпровської насосної станції;*
14. *Договір оренди земельної ділянки за № 153 від 30.06.2015р. площею 0,1948 га за адресою м. Київ, по вул. Дніпроводська, 1а за кадастровим номером 8000000000:78:212:0080 за цільовим призначенням земельної ділянки для експлуатації та обслуговування будівель і споруд Дніпровської насосної станції;*
15. *Договір оренди земельної ділянки за № 159 від 30.06.2015р. площею 0,6195 га за адресою м. Київ, по вул. Дніпроводська, 1а за кадастровим номером 8000000000:78:219:0080 за цільовим призначенням земельної ділянки для експлуатації та обслуговування будівель і споруд Дніпровської насосної станції;*
16. *Договір оренди земельної ділянки за № 160 від 30.06.2015р. площею 0,3088 га за адресою м. Київ, по вул. Дніпроводська, 1а за кадастровим номером 8000000000:78:221:0050 за цільовим призначенням земельної ділянки для експлуатації та обслуговування будівель і споруд Дніпровської насосної станції;*
17. *Договір оренди земельної ділянки за № 152 від 30.06.2015р. площею 0,4145 га за*

адресою м. Київ, по вул. Дніпроводська, 1а за кадастровим номером 8000000000:78:222:0060 за цільовим призначенням земельної ділянки для експлуатації та обслуговування будівель і споруд Дніпровської насосної станції;

18. *Договір оренди земельної ділянки за № 158 від 30.06.2015р. площею 91,7926 га за адресою м. Київ, по вул. Дніпроводська, 1а за кадастровим номером 8000000000:78:255:0003 за цільовим призначенням земельної ділянки для експлуатації та обслуговування будівель і споруд Дніпровської насосної станції.*

Місце провадження планованої діяльності: територіальна альтернатива 2

Не розглядається у зв'язку із тим, що планова діяльність здійснюється на території діючої з 1939 р. Дніпровської водопровідної станції.

4. Соціально-економічний вплив планованої діяльності.

Планована діяльність націлена на покращення показників якості очистки питної води для місцевого населення за рахунок застосування нового сучасного обладнання, що у свою чергу зменшить екологічне навантаження на поверхневі води, знизить енергоємність об'єкту, та створить нові робочі місця.

5. Загальні технічні характеристики, у тому числі параметри планованої діяльності (потужність, довжина, площа, обсяг виробництва тощо)

Реконструкція діючої Дніпровської водопровідної станції, із заміною технології знезараження води з використанням рідкого хлору на технологію знезараження питної води діоксидом хлору, за адресою вул. Дніпроводська, 1а в м. Києві планується в дві черги будівництва, а саме:

№	Найменування показників	Одиниця виміру	Показники		
			I черга	II черга	Всього
1	Вид будівництва		Реконструкція		
2	Площа ділянки	Га	91,7926		
3	Площа озеленення (газон)	$м^2$	173		
4	Площа твердого покриття	$м^2$	1890		
5	Цех діоксиду хлору				
	Площа забудови	$м^2$	391,3		
	Загальна площа	$м^2$	385,4		
	Будівельний об'єм	$м^3$	3912		
	Поверховість	поверх	1,2		
	Ступінь вогнестійкості будівлі		IIIа		
	Продуктивність по діоксиду хлору	т/рік	339	339	678
	Розрахункове споживання хлориту натрію	т/рік	2495	2495	4990
	Розрахункове споживання соляної кислоти	т/рік	1697	1698	3395
	Кількість новостворених робочих місць		8		
6	Проектна потужність ДнВС (питна вода)	тис.$м^3$/добу	300	300	600
7	Вузол дозування діоксиду хлору (будівля НС №2 І підйом)	шт.	1	-	1
8	Дозаторна діоксиду хлору (цех озонування)	шт	1	-	1
9	Вузол дозування хлорного заліза	шт	1	-	1

10	*Показники річних витрат ресурсів*				
	6. води	*тис.м^3/рік*	*196,2*	*196,2*	*392,4*
	7. електроенергії	*тис.кВт-год./рік*	*53,3*	*53,3*	*104,6*
	8. теплової енергії	*Гкал*	*20,6*	*5,6*	*25,6*
11	*Термін будівництва*	*місяць*	*12*	*5*	*17*
12	*Кількість робочих днів на рік*	*дні*	*365*		
13	*Кількість змін на добу*	*зм.*	*3*		

6. Екологічні та інші обмеження планованої діяльності за альтернативами:

Щодо технічної альтернативи 1.

Обмеженнями планованої діяльності є наступні:

- Екологічні та інші обмеження планової діяльності встановлюються згідно Законодавства України, включаючи Земельний кодекс України. Законів України «Про регулювання містобудівної діяльності». «Про охорону земель». «Про охорону навколишнього природного середовища», технічними умовами, містобудівними умовами та обмеженнями;

- Екологічна безпека людей, раціональне використання природних ресурсів, додержання нормативів шкідливих впливів на навколишнє природне середовище:

- по забрудненню атмосферного повітря - дотримання нормативів ГДК шкідливих речовин в атмосферному повітрі на межі СЗЗ та громадсько-житлової забудови;

- по забрудненню водного середовища - дотримання значень ГДК у поверхневих водоймах;

- захист ґрунтів та ґрунтових вод від забруднення відходами;

- дотримання санітарно-захисної зони об'єкта планової діяльності до межі житлової та громадської забудови.

щодо технічної альтернативи 2

те саме, що і для технічної альтернативи №1.

щодо територіальної альтернативи 1

- містобудівні умови та обмеження;

- розмір санітарно-захисної зони підприємства;

- протипожежні розриви між будівлями та спорудами.

щодо територіальної альтернативи 2

Не розглядається у зв'язку із тим, що планова діяльність здійснюється на території діючої з 1939 р. Дніпровської водопровідної станції.

7.Необхідна еколого-інженерна підготовка і захист території за альтернативами:

щодо технічної альтернативи 1:

Виконання інженерних вишукувань та заходів із захисту територій здійснюватиметься у необхідному обсязі.

Проведення інженерно-геологічних вишукувань, герметизації та гідроізоляції проектованих внутрішньо майданчикових мереж та ємкісних споруд.

Щодо технічної альтернативи 2.

те саме, що і для технічної альтернативи №1.

щодо територіальної альтернативи 1

Виконання інженерних вишукувань та заходів із захисту територій здійснюватиметься у передбаченому законодавством обсязі, із врахуванням заходів планування і упорядкування території проектованих очисних споруд, забезпечення під'їзними дорогами, майданчиковими проїздами, озелененням, організації дотримання нормативних розмірів санітарно-захисної зони передбаченого об'єкта.

щодо територіальної альтернативи 2

Не розглядається у зв'язку із тим, що планова діяльність здійснюється на території діючої з 1939 р. Дніпровської водопровідної станції.

8.Сфера, джерела та види можливого впливу на довкілля:

Щодо технічної альтернативи 1.

Вплив на клімат і мікроклімат - відсутній.

Вплив на повітряне середовище: при будівництві можливий вплив тимчасовий, джерелами впливу буде будівельна техніка, робота якої супроводжується викидами в атмосферне повітря забруднюючих речовин при роботі двигунів внутрішнього згоряння та розробка грунту;

при експлуатації вплив на повітряне середовище не передбачено, тому що процес виробництва діоксиду хлору не супроводжується викидом в атмосферу шкідливих речовин.

Шумовий вплив в межах нормативних норм від будівельної техніки, транспортних засобів, в період експлуатації від технологічного і вентиляційного обладнання.

Вплив на геологічне середовище - відсутній.

Вплив на водне середовище - заходи планованої діяльності не передбачають прямих скидів в поверхневі води, скидів та витоків, які можуть вплинути на водне середовище. Показники очищеної води, при дотриманні технології очистки, відповідатимуть нормам.

Вплив на ґрунти - планована діяльність не спричинить забруднення ґрунтів пилом, газовими викидами, стічними водами та іншими негативними впливами на ґрунти. Виконання благоустрою території майданчика забудови, озеленення, закріплення ґрунтових ділянок багаторічними травами позитивно вплине на стан ґрунтів.

Територія забудови цеху діоксиду хлору після завершення комплексу робіт буде представляти оптимально організований та стійкий ландшафт.

Впливи на рослинний та тваринний світ – планована діяльність не передбачає шкідливих викидів, скидів, випромінювань та не спричинить негативних впливів на рослинний та тваринний світ.

Вплив на соціальне середовище (населення) - забезпечення ефективної очистки матиме позитивний вплив і полягатиме у забезпеченні екологічної безпеки на території, створення безпечних умов проживання населення.

Вплив на навколишнє техногенне середовище – відсутній.

Щодо технічної альтернативи 2.

те саме, що і для технічної альтернативи №1.

Щодо територіальної альтернативи 1

Здійснення планованої діяльності в межах відведеної земельної ділянки не спричинить значного негативного впливу на оточуюче середовище та здоров'я населення.

Щодо територіальної альтернативи 2

Не розглядається у зв'язку із тим, що планова діяльність здійснюється на території діючої з 1939р. Дніпровської водопровідної станції.

9.Належність планованої діяльності до першої чи другої категорії видів діяльності та об'єктів, які можуть мати значний вплив на довкілля та підлягають оцінці впливу на довкілля (зазначити відповідний пункт і частину статті 3 Закону України "Про оцінку впливу на довкілля")

Об'єкт планованої діяльності відноситься до другої категорії видів планованої діяльності та об'єктів, які можуть мати значний вплив на довкілля і підлягають оцінці впливу на довкілля, згідно ст. 3 ч. 3 п. 7пп.3 зберігання хімічних продуктів (базисні і витратні склади, сховища, бази) та п.14. «Розширення та зміни, включаючи перегляд або оновлення умов провадження планованої діяльності, встановлених (затверджених) рішенням про провадження планованої діяльності або подовження строків її провадження, реконструкцію, технічне переоснащення, капітальний ремонт, перепрофілювання діяльності та об'єктів, зазначених у пунктах 1-13 цієї частини, крім тих, які не справляють значного впливу на довкілля відповідно до критеріїв, затверджених Кабінетом Міністрів

України»,.Закону України «Про оцінку впливу на довкілля».

10. Наявність підстав для здійснення оцінки транскордонного впливу на довкілля (в тому числі наявність значного негативного транскордонного впливу на довкілля та перелік держав, довкілля яких може зазнати значного негативного транскордонного впливу (зачеплених держав)

Підстав для здійснення оцінки транскордонного впливу на довкілля немає.

11. Планований обсяг досліджень та рівень деталізації інформації, що підлягає включенню до звіту з оцінки впливу на довкілля

Планований обсяг досліджень та рівень деталізації інформації, що підлягає включенню до звіту з оцінки впливу на довкілля , приймається у відповідності із ст.6 Закону України "Про оцінку впливу на довкілля" № 2059-VIII від 23 травня 2017 року.

12. Процедура оцінки впливу на довкілля та можливості для участі в ній громадськості

Планована суб'єктом господарювання діяльність може мати значний вплив на довкілля і, отже, підлягає оцінці впливу на довкілля відповідно до Закону України «Про оцінку впливу на довкілля».

Оцінка впливу на довкілля - це процедура, що передбачає:

підготовку суб'єктом господарювання звіту з оцінки впливу на довкілля; проведення громадського обговорення планованої діяльності;

аналіз уповноваженим органом звіту з оцінки впливу на довкілля, будь-якої додаткової інформації, яку надає суб'єкт господарювання, а також інформації, отриманої від громадськості під час громадського обговорення, під час здійснення процедури оцінки транскордонного впливу, іншої інформації;

надання уповноваженим органом мотивованого висновку з оцінки впливу на довкілля, що враховує результати аналізу, передбаченого абзацом п'ятим цього пункту; врахування висновку з оцінки впливу на довкілля у рішенні про провадження планованої діяльності, зазначеного у пункті 14 цього повідомлення.

У висновку з оцінки впливу на довкілля уповноважений орган, виходячи з оцінки впливу на довкілля планованої діяльності, визначає допустимість чи обґрунтовує недопустимість провадження планованої діяльності та визначає екологічні умови її провадження.

Забороняється розпочинати провадження планованої діяльності без оцінки впливу на довкілля та отримання рішення про провадження планованої діяльності.

Процедура оцінки впливу на довкілля передбачає право і можливості громадськості для участі у такій процедурі, зокрема на стадії обговорення обсягу досліджень та рівня деталізації інформації, що підлягає включенню до звіту з оцінки впливу на довкілля, а також на стадії розгляду уповноваженим органом поданого суб'єктом господарювання звіту з оцінки впливу на довкілля.

На стадії громадського обговорення звіту з оцінки впливу на довкілля протягом щонайменше 25 робочих днів громадськості надається можливість надавати будь-які зауваження і пропозиції до звіту з оцінки впливу на довкілля та планованої діяльності, а також взяти участь у громадських слуханнях. Детальніше про процедуру громадського обговорення звіту з оцінки впливу на довкілля буде повідомлено в оголошенні про початок громадського обговорення.

У період воєнного стану в Україні громадські слухання проводяться у режимі відеоконференції, про що зазначається в оголошенні про початок громадського обговорення звіту з оцінки впливу на довкілля та у звіті про громадське обговорення.

13.Громадське обговорення обсягу досліджень та рівня деталізації інформації, що підлягає включенню до звіту з оцінки впливу на довкілля

Протягом 20 робочих днів з дня оприлюднення цього повідомлення на офіційному вебсайті уповноваженого органу громадськість має право надати уповноваженому органу, зазначеному у пункті 15 цього повідомлення, зауваження і пропозиції до

планованої діяльності, обсягу досліджень та рівня деталізації інформації, що підлягає включенню до звіту з оцінки впливу на довкілля.

Надаючи такі зауваженні і пропозиції, вкажіть реєстраційний номер справи про оцінку впливу на довкілля планованої діяльності в Єдиному реєстрі з оцінки впливу на довкілля (зазначений на першій сторінці цього повідомлення). Це значно спростить процес реєстрації та розгляду Ваших зауважень та пропозицій.

У разі отримання таких зауважень і пропозицій громадськості вони будуть розмішені в Єдиному реєстрі з оцінки впливу на довкілля та передані суб'єкту господарювання (протягом трьох робочих днів з дня їх отримання). Особи, що надають зауваження і пропозиції, своїм підписом засвідчують свою згоду на обробку їх персональних даних. Суб'єкт господарювання під час підготовки звіту з оцінки впливу на довкілля зобов'язаний врахувати повністю, врахувати частково або обґрунтовано відхилити зауваження і пропозиції громадськості, надані у процесі громадського обговорення обсягу досліджень та рівня деталізації інформації, що підлягає включенню до звіту з оцінки впливу на довкілля. Детальна інформація про це включається до звіту з оцінки впливу на довкілля.

14. Рішення про провадження планованої діяльності

Відповідно до законодавства рішенням про провадження даної планованої діяльності буде

Дозвіл на виконання будівельних робіт,

(вид рішення відповідно до частини першої статті 11 Закону України "Про оцінку впливу на довкілля")

що видається Державною архітектурно-будівельною інспекцією України.

(орган, до повноважень якого належить прийняття такого рішення)

15. Усі зауваження і пропозиції громадськості до планованої діяльності, обсягу досліджень та рівня деталізації інформації, що підлягає включенню до звіту з оцінки впливу на довкілля, необхідно надсилати до

Департаменту захисту довкілля та адаптації до змін клімату виконавчого органу Київської міської ради (Київської міської державної адміністрації), 04080, м. Київ, вулиця Турівська 28, телефон, факс 044-366-64-10, 044 366-64-11 e-mail: ecology@kyivcity.gov.ua .

Контактна особа: директор департаменту Возний Олександр Іванович.

(найменування уповноваженого органу, поштова адреса, електронна адреса, номер телефону та контактна особа)

Додаток 3

ПЕРЕДМІСТЯ КИЇВ

ГАЗЕТА № 1 В ПЕРЕДМІСТІ КИЄВА СЕРЕД БЕЗКОШТОВНИХ ГАЗЕТ

№ 19 (875)
10 листопада
2023 року

УКРАЇНА ОТРИМАЄ ВІД СВІТОВОГО БАНКУ $700 МІЛЬЙОНІВ ГРАНТУ НА ПІДТРИМКУ АГРАРІЇВ

Мінагрополітики та Світовий банк уклали грантову угоду у рамках проєкту ARISE, який передбачає надання Україні 700 млн доларів США на підтримку сільського господарства. Про це повідомляє пресслужба міністерства. Зазначається, що документи підписали міністр агрополітики Микола Сольський та голова Представництва Світового банку в Україні Геворг Саркісян.

За словами міністерства, гроші будуть спрямовані на реалізацію двох компонентів проєкту ARISE:

- фінансове забезпечення програми "Доступні кредити 5-7-9" для с/г виробництва та харчової переробки;
- надання грантової допомоги малим сільськогосподарським виробникам, а саме користувачам земельних ділянок та тим, хто спеціалізується на розведенні корів, кіз або овець.

При цьому реалізація проєкту запланована на 2023 та 2024 роки.

УРЯД ПРОДОВЖИВ ПРОЄКТ "Е-ПІДПРИЄМЕЦЬ" НА ПОСТІЙНУ ОСНОВУ

Кабінет міністрів на засіданні 7 листопада ухвалив рішення, яке дозволить проєкту "е-Підприємець" функціонувати на постійній основі. Про це повідомляє Урядовий портал.

"Уряд продовжує курс на створення максимально зручних умов для започаткування та ведення підприємництва в Україні. Йдеться про можливість за допомогою кількох кліків на порталі "Дія" отримати цілий пакет послуг", — зазначив прем'єр-міністр Денис Шмигаль.

Йдеться про такі послуги як державна реєстрація фізособи-підприємця, реєстрація змін про ФОП, повідомлення про використання єдиного рахунку, реєстрація платником єдиного податку або платником ПДВ, відкриття банківського рахунку. Загалом комплексна послуга "е-Підприємець" включає 12 опцій.

"Таким чином ми прибираємо бюрократію, радикально заощаджуємо час людей, які хочуть розпочати та розвивати власну справу, оптимізуємо процес надання публічних послуг", — відзначив очільник Уряду.

За словами Шмигаля, у наступні три роки уряд має завдання запустити 63 нових цифрових продукти, а діджиталізація залишається наскрізною політикою держави.

У Мінцифри розповіли, хто зможе першим скористатися послугою "е-Підприємець"

Проєкт "е-Підприємець" об'єднає 12 послуг для бізнесу в одну онлайн-форму. Крім відкриття бізнесу, за кілька кліків можна буде отримати дозволи для його масштабування, подати декларацію та інше. Про це розповів міністри цифрової трансформації Михайло Федоров.

Утім, спочатку "е-Підприємець" запустять лише для кількох видів діяльності, зокрема:

- салонів краси;
- кафе;
- точок продажу.

Як пояснив Федоров, послугою зможуть скористатися не лише новостворені ФОПи, а й дійсні бізнеси, щоб відкрити новий кіоск чи студію манікюру.

"Важливо, що е-Підприємець матиме потужний антикорупційний ефект. Замість походу до установи з конвертом – заповнюйте заяву онлайн", – наголосив міністр.

У НІМЕЧЧИНІ З НОВОГО РОКУ СКОРОТЯТЬ СОЦІАЛЬНІ ВИПЛАТИ ВСІМ БІЖЕНЦЯМ

Канцлер ФРН Олаф Шольц і глави земельних урядів домовилися, що з 2024 року соцвиплати для всіх біженців будуть скорочені.

Про це повідомляє DW.

Право на соцдопомогу шукачі притулку зможуть отримати тільки після трьох років отримання урізаної допомоги, а не через півтора, як зараз. А до цього федеральний центр виплачуватиме за кожного шукача притулку в Німеччині загальну суму в розмірі 7500 євро на рік.

Також вирішено видавати біженцям спеціальну карту для оплати послуг, що обмежить їхній доступ до готівки. З цією метою робоча група до кінця січня має розробити відповідну модель.

Що стосується біженців з України, то після закінчення 36 місяців, у разі проживання в гуртожитках, вони отримуватимуть лише "ті виплати, які їм справді необхідні". Це ж правило торкнеться мігрантів, які підлягають захисту, і мігрантів, з перебуванням яких Німеччина змушена миритися.

Уряд ФРН вважає, що скорочення дадуть змогу землям і комунам заощадити 1 млрд євро.

Міністр фінансів ФРН Крістіан Лінднер висловив задоволення компромісом, зазначивши, що це не тільки полегшить фінансове становище земель і комун, а й "послабить притягальну силу соціальної держави Німеччина" для мігрантів.

НА ЯКІ ПОРУШЕННЯ МОВНОГО ЗАКОНУ НАЙЧАСТІШЕ СКАРЖАТЬСЯ УКРАЇНЦІ: СТАТИСТИКА ВІД ОМБУДСМЕНА

Протягом 10 місяців 2023 року до мовного омбудсмена надійшло 3240 звернень щодо порушення мовного законодавства. Майже половина з них (1614) стосується сфери обслуговування.

Про це повідомив Уповноважений із захисту державної мови Тарас Кремінь.

Найбільше звернень надійшло щодо Києва (1167), Харківської (473), Одеської (416), Дніпропетровської (265), Київської (134), Запорізької (54), Миколаївської (48), Львівської (48) та Полтавської (47) областей.

Статистика порушень мовного закону протягом 10 місяців 2023 року. Уповноважений із захисту державної мови/Facebook

Найчастіше скарги про порушення мовного законодавства стосувалися:

- відсутності української версії сайтів інтернет-магазинів та веб-сайтів – 882;
- порушень під час обслуговування – 536;
- зовнішньої реклами та вивісок – 480.
- працівників закладів дошкільної, загальної середньої та вищої освіти – 296;
- надання інформації про товари та послуги (меню, цінники, упакування тощо) – 196;
- органів влади – 151;
- медіа – 144;
- сфери охорони здоров'я – 137;
- сфери культури – 97;
- установ комунальної та державної власності – 56.

Ще 265 звернень стосувалися інших сфер суспільного життя.

За словами Тараса Кременя, на порушників наклали санкції, передбачених Кодексом України про адміністративні правопорушення. Нагадаємо, раніше мовний омбудсмен повідомляв, що близько 5% сайтів ЗМІ не мають української версії.

Безкоштовна рекламно-інформаційна газета «Передмістя Київ». Засновник ТОВ «УКРАЇНСЬКА БІЗНЕС ГРУПА ЛТД». Генеральний директор О. І. Свистунов, 04074, м. Київ, вул. Автозаводська, будинок 18. Свідоцтво Мін'юсту ЗМІ: серія КВ. № 23745-13585ТР від 06.02.2019. Видавець: ТОВ «ХОЛДИНГ МЕТРО». Директор О. І. Свистунов. Адреса редакції: 02132, м. Київ, вул. Дніпровська набережна, 26-Б, оф. 7. Тел.: (044- 097-, 050-, 073-) 333-4-221.
Офіційний сайт: www.peredmistya.kiev.ua. Надруковано в типографії ТОВ «Прес Корпорейшн Лмітед», м. Вінниця, вул. Чехова, 12-А, тел.: (0432) 55-63-97. Наклад: 20 000 прим. Замовлення № 2320319.
Розповсюджується безкоштовно в Києві та містах Київської області: Обухів, Обухівський район, Буча, Бучанський район, Боярка, Ірпінь, Бровари, Вишневе, Кодобинське, Чабани Вишгород, Борислиль, Бориспільський район, Гостомель та в місті Києві на 40 станціях Київського метрополітену. За правдивість рекламних оголошень відповідає рекламодавець. Знак (Р) чи слово «Реклама» — публікація матеріалу на правах реклами.
Претензії щодо якості реклами, а також терміну її публікації приймаються протягом 14 днів із моменту виходу номера у світ. Імітування, передрук та інше використання тексту й зображень без дозволу видавництва заборонено.

Додаток 2
до Порядку передачі документацій для надання висновку з оцінки впливу на довкілля та формування оцінки впливу на довкілля

[illegible]

ПОВІДОМЛЕННЯ
про плановану діяльність, яка підлягає оцінці впливу на довкілля
ПРИВАТНЕ АКЦІОНЕРНЕ ТОВАРИСТВО «АКЦІОНЕРНА КОМПАНІЯ "КИЇВВОДОКАНАЛ"»

[illegible]
код ЄДРПОУ 01327664
фізичної особи – підприємця, цілі та обсяги [illegible] код або

[illegible]

інформує про намір провадити плановану діяльність та оцінку її впливу на довкілля

1. Інформація про суб'єкта господарювання

[illegible]

2. Планована діяльність, її характеристика, технічні альтернативи

Планується реконструкція споруд на Дніпровській водопровідній станції із заміною технології знезараження питної води з використанням рідкого хлору на технологію знезараження з використанням діоксиду хлору за адресою вул. Дніпровська, 1а в м. Києві, для попередньої очистки води перед подачею на питні потреби міста, з метою організації ефективної роботи споруд, при якій операційні витрати мінімізовані, споруди забезпечують нормативну очистку або навіть якість очищення вище встановленої норми.

Реконструкція планується на підставі отримання Містобудівних умов та обмежень для проектування об'єкта будівництва від 14.09.2018р. за № 946, що видані Департаментом містобудування та архітектури виконавчого органу КМР (КМДА) КИЇВМІСТОБУДУВАННЯ.

Реконструкція планується в дві черги будівництва:

І черга будівництва:

1. Будівельно-монтажні роботи по монтажу основного технологічного обладнання (300 тис.м³);

ІІ черга будівництва:

2. встановлення генераторів діоксиду хлору – 7 шт., потужності зберігання реагентів – бак в цеху діоксиду хлору та реконструкція резервуарів хлористого заліза (2 шт.) в блоці змішування.

Проектна продуктивність Дніпровської ВС – 600 тис.м³/добу, в т.ч.:

- перша черга – 300 тис.м³;
- друга черга – 300 тис.м³.

Продуктивність виробництва (в перерахунку на діоксид хлору):

- І черга – 930 кг/добу, на пікові навантаження – 1860 кг/добу.

Загальна максимальна доза діоксиду хлору – 3,1 мг/дм³.

Проектом передбачено забезпечення безперебійного енергопостачання, системи автоматизації та диспетчеризації технологічних процесів. Інженерне та енергетичне забезпечення передбачено від існуючих потужностей ДніВС згідно технічних умов ПрАТ «АК «Київводоканал».

Транспортне забезпечення – існуюча мережа авто-залізничних шляхів та будівництво автошляхів до цеху діоксиду хлору.

Режим роботи: експлуатація в умовах безперервного роботи станції Дніпровської водопровідної станції, без порушення процесу виробництва і споживання.

Технічні альтернативи 1

Планованою діяльністю передбачається проведення реконструкції споруд Дніпровської водопровідної станції із заміною технології знезараження води з використанням рідкого хлору на технологію знезараження діоксидом хлору, за адресою вул. Дніпровська, 1а в м. Києві, що включає в себе:

- будівництво цеху діоксиду хлору;
- влаштування вузлу дозування діоксиду хлору (НС № 2 і підйому);
- влаштування дозатора діоксиду хлору (без обслуговування);
- влаштування системи знезараження (будова фільтрів);
- влаштування вузлу дозування хлористого заліза (блок змішування);
- будівництво технологічних мереж водопроводу та каналізації з реконструкцією існуючої КНС;
- будівництво технологічних комунікацій з влаштуванням вузла відбору проб (НС III підйому);
- забезпечення енергопостачання об'єктів від існуючих потужностей Дніпровської ВС.

Для забезпечення контролю за процесом знезараження передбачено встановлення:

- аналізатора для вимірювання вмісту залишкового діоксиду хлору на 4 водоводах перед змішувачами хлору і відбору проб у блоку змішування) – 4 шт.;
- зонди Amtox на вузлу відбору проб залишкового діоксиду хлору (блок змішування) – 4 шт.;
- аналізатора для вимірювання залишкових хлоритів після змішувачів (вузол відбору проб у блоку змішування) – 4 шт.;
- аналізатора для вимірювання вмісту залишкового діоксиду хлору на 5 лініях після ПК другого підйому – 5 шт.;
- водомірильчики ультразвукових «Ергомера 125-b3-b11» для вимірювання обсягів води первинного знезараження – 4 комп. (НС № 2 і підйому);
- водомірних вузлів з ультразвуковими лічильниками «Ергомера-125-b8-b11» для вимірювання обсягів води вторинного знезараження – 4 комп. (на існуючих водоводах Ду=1200 мм, які подають воду від блоку фільтрів до цеху змішування).

Технічні альтернативи 2

У якості технічних альтернатив 2 розглядається варіант проведення реконструкції споруд Дніпровської водопровідної станції із заміною технології знезараження води з використанням рідкого хлору на технологію знезараження питної води газоподібним хлором, за адресою вул. Дніпровська, 1а в м. Києві.

3. Місце провадження планованої діяльності, територіальні альтернативи:

Місце провадження планованої діяльності: територіальна альтернатива 1

Реалізація планованої діяльності, а саме: Реконструкція споруд Дніпровської водопровідної станції передбачається на земельній ділянці, що розташована у м. Київ, по вул. Дніпровська, 1а за договором оренди, а саме:

1. Договір оренди земельної ділянки за № 157 від 30.06.2015р. площею 0,2648 га за адресою: м. Київ, по вул. Дніпровська, 1а за кадастровим номером 8000000000:78:115:0017 за цільовим призначенням земельної ділянки для експлуатації та обслуговування будівель і споруд Дніпровської насосної станції;
2. Договір оренди земельної ділянки за № 155 від 30.06.2015р. площею 0,3831 га за адресою: м. Київ, по вул. Дніпровська, 1а за кадастровим номером 8000000000:78:196:0046 за цільовим призначенням земельної ділянки для експлуатації та обслуговування будівель і споруд Дніпровської насосної станції;
3. Договір оренди земельної ділянки за № 156 від 30.06.2015р. площею 0,3620 га за адресою: м. Київ, по вул. Дніпровська, 1а за кадастровим номером 8000000000:78:209:0080 за цільовим призначенням земельної ділянки для експлуатації та обслуговування будівель і споруд Дніпровської насосної станції;
4. Договір оренди земельної ділянки за № 154 від 30.06.2015р. площею 0,1522 га за адресою: м. Київ, по вул. Дніпровська, 1а за кадастровим номером 8000000000:78:210:0080 за цільовим призначенням земельної ділянки для експлуатації та обслуговування будівель і споруд Дніпровської насосної станції;
5. Договір оренди земельної ділянки за № 151 від 30.06.2015р. площею 0,1948 га за адресою: м. Київ, по вул. Дніпровська, 1а за кадастровим номером 8000000000:78:212:0080 за цільовим призначенням земельної ділянки для експлуатації та обслуговування будівель і споруд Дніпровської насосної станції;
6. Договір оренди земельної ділянки за № 159 від 30.06.2015р. площею 0,6795 га за адресою: м. Київ, по вул. Дніпровська, 1а за кадастровим номером 8000000000:78:219:0080 за цільовим призначенням земельної ділянки для експлуатації та обслуговування будівель і споруд Дніпровської насосної станції;
7. Договір оренди земельної ділянки за № 160 від 30.06.2015р. площею 0,3088 га за адресою: м. Київ, по вул. Дніпровська, 1а за кадастровим номером 8000000000:78:221:0080 за цільовим призначенням земельної ділянки для експлуатації та обслуговування будівель і споруд Дніпровської насосної станції;
8. Договір оренди земельної ділянки за № 153 від 30.06.2015р. площею 0,4145 га за адресою: м. Київ, по вул. Дніпровська, 1а за кадастровим номером 8000000000:78:222:0080 за цільовим призначенням земельної ділянки для експлуатації та обслуговування будівель і споруд Дніпровської насосної станції;
9. Договір оренди земельної ділянки за № 158 від 30.06.2015р. площею 91,7936 га за адресою: м. Київ, по вул. Дніпровська, 1а за кадастровим номером 8000000000:78:255:0003 за цільовим призначенням земельної ділянки для експлуатації та обслуговування будівель і споруд Дніпровської насосної станції.

Місце провадження планованої діяльності: територіальна альтернатива 2

Не розглядається у зв'язку з тим, що планована діяльність здійснюється на території діючої з 1939 р. Дніпровської водопровідної станції. 4. Соціально-економічний вплив планованої діяльності.

Планована діяльність націлена на покращення показників якості очистки питної води для мільйона населення за рахунок застосування нового сучасного обладнання, яку сприяє через зменшить екологічне навантаження на поверхневі води, знизить енергоємність об'єкту, та створить нові робочі місця.

5. Загальні технічні характеристики, у тому числі параметри планованої діяльності (потужність, довжина, площа, обсяг виробництва тощо)

[illegible]

№	Найменування показників	Одиниці вимірю	Показники		
			Існуючі	В межах	Після змін
1	Вид продукції		Реконструкція		
2	Площа ділянки	га	91,7936		
3	Обсяг виробництва продукції	м3	179		
4	Для діоксиду хлору	м3	1898		
5	Площа забудови	м2	5913,3		
	Загальна площа	м2	9871,4		
	Поверхневі споруди	м2	3812		
	Поверхневі	Коефіцієнт	0,2		
	Група капітальності будівлі		IIIа		
6	Продуктивність по діоксиду хлору	кг/доб	2,19	1,59	0,78
	Розрахунковий середньодобовий витрати	тис/доб	2495	2495	4950
	Розрахунковий максимальний середньодобовий	тис/доб	3692	3692	2595
	Кількість експлуатуючого робочого місця		8		
7	Проектна потужність ДніВС (питна вода)	тис м3/добу	300	300	600
8	Вузол дозування діоксиду хлору (будівля НС № 1 підйому)	шт	1	-	1
9	Дозатор від діоксиду хлору (для [illegible])	шт.	1	-	1
10	Вузол дозування хлорного заліза	шт.	1	-	1
	Показники [illegible] ресурсів				
11	1. вода	тис м3/рік	196,1	196,1	392,4
	2. електроенергія	тис.кВт год/рік	53,3	53,3	104,6
	3. теплової енергії	Гкал	28,6	1,4	29,1
12	Термін будівництва	місяць	12	5	17
13	Кількість робочих днів на рік	дні	365		
14	Кількість змін на добу	зм	3		

6. Екологічні та інші обмеження планованої діяльності за альтернативами

Щодо технічних альтернатив 1

Обмеженнями планованої діяльності є наступні:

- Екологічні та інші обмеження планованої діяльності встановлюються згідно Законодавства України, включаючи Земельний кодекс України, Закони України «Про регулювання містобудівної діяльності», «Про охорону землі», «Про охорону навколишнього природного середовища», технічними умовами, містобудівними умовами та обмеженнями.
- Екологічна безпека людей, раціональне використання природних ресурсів, попередження негативних шкідливих впливів на навколишнє природне середовище:
  - по забрудненню атмосферного повітря – дотримання нормативів ГДК шкідливих речовин в атмосферному повітрі на межі (ЗЗ та громадсько-житлової забудови;
  - по забрудненню водного середовища – дотримання значень ГДК у поверхневих водоймах;
  - захист грунтів та грунтових вод від забруднення відходами;
  - дотримання санітарно-захисної зони об'єкта планованої діяльності до меж житлової та громадської забудови.

Щодо технічних альтернатив 2

не саме, що і при технічній альтернативі №1.

Щодо територіальних альтернатив 1

- містобудівні умови та обмеження;
- розмір санітарно-захисної зони підприємства;
- протипожежні розриви між будівлями та спорудами.

Щодо територіальних альтернатив 2

Не розглядається у зв'язку з тим, що планована діяльність здійснюється на території діючої з 1939 р. Дніпровської водопровідної станції.

8. Сфера, джерела та види можливого впливу на довкілля

Щодо технічних альтернатив 1

Вплив на клімат і мікроклімат – відсутній.

Вплив на повітряне середовище:

- при будівництві можливий вплив викидів, джерелами впливу буде будівельна техніка, робота яких супроводжується викидами в атмосферне повітря забруднюючих речовин при роботі двигунів внутрішнього згоряння та розробка грунту.
- при експлуатації впливи на повітряне середовище не передбачено, тому що процес виробництва діоксиду хлору не супроводжується викидом в атмосферу викидів речовин.

Шумовий вплив в межах нормативних норм від будівельної техніки, транспортних засобів, в період експлуатації від технологічного і вентиляційного обладнання.

Вплив на водне середовище – заходи планованої діяльності не передбачають прямих скидів в поверхневі води, скидів та викидів, які можуть впливати на водне середовище. Покращення показників якості води, дотримання технічної очистки, відповідатимуть нормам.

Вплив на грунти – планована діяльність не спричинить забруднення грунтів, пісків, галькових кишенькових, і тонких водних та водонасичених пісковиків на грунтових, тріщинуватих, закарстованих грунтових ділянок багаторичкових тріщинуватих пісковиків на і тріщинуватих грунтів.

Територія забудови існуючу діоксиду хлору після знезараження комплексу в роботі буде представлятися оптимально організованою і стійкий господарчо.

Вплив на рослинний і тваринний світ – планована діяльність не передбачає викидів, скидів, використовують і не спричинить негативних впливів на рослинний і тваринний світ. Вплив на людське середовище (населення) – забезпечення ефективної очистки питної води і техніки, а забезпечення якісної питної води.

Вплив на навколишнє техногенне середовище – відсутній.

Щодо технічних альтернатив 2.

не саме, що і при технічній альтернативі №1. Щодо територіальних альтернатив 1

Здійснення планованої діяльності в межах відведеної земельної ділянки не спричинить значного негативного впливу на існуюче середовище та здоров'я населення.

Щодо територіальної альтернативи 2.

Не розглядається у зв'язку з тим, що планована діяльність здійснюється на території діючої з 1939р. Дніпровської водопровідної станції.

9. Належність планованої діяльності до першої чи другої категорії видів діяльності та об'єктів, які можуть мати значний вплив на довкілля та підлягають оцінці впливу на довкілля (зазначити відповідний пункт і частину статті 3 Закону України "Про оцінку впливу на довкілля")

[illegible]

10. Наявність підстав для здійснення оцінки транскордонного впливу на довкілля (в тому числі наявність значного негативного транскордонного впливу на довкілля та переліг держав, довкілля яких може зазнати значного негативного транскордонного впливу (зазначених держав)

Підстав для здійснення оцінки транскордонного впливу на довкілля немає.

11. Планований обсяг досліджень та рівень деталізації інформації, що підлягає включенню до звіту з оцінки впливу на довкілля

Планований обсяг досліджень та рівень деталізації інформації, що підлягає включенню до звіту з оцінки впливу на довкілля, приймається у відповідності до ст.6 Закону України "Про оцінку впливу на довкілля" № 2059-VIII від 23 травня 2017 року.

12. Процедура оцінки впливу на довкілля та можливості для участі в ній громадськості

Планована суб'єктом господарювання діяльність може мати значний вплив на довкілля і, отже, підлягає оцінці впливу на довкілля відповідно до Закону України «Про оцінку впливу на довкілля».

Оцінка впливу на довкілля – це процедура, що передбачає:

- підготовку суб'єктом господарювання звіту з оцінки впливу на довкілля, проведення громадського обговорення планованої діяльності;
- аналіз уповноваженим органом звіту з оцінки впливу на довкілля, будь-якої додаткової інформації, яку надає суб'єкт господарювання, а також інформації, отриманої в ході громадського обговорення, під час здійснення процедури оцінки транскордонного впливу, іншої інформації;
- надання уповноваженим органом містобудівного висновку з оцінки впливу на довкілля, що враховує результати аналізу, передбаченого абзацом 3 цієї частини цього пункту, врахування висновку з оцінки впливу на довкілля у рішенні про провадження планованої діяльності, зазначеного у пункті 14 цього повідомлення.

У висновку з оцінки впливу на довкілля уповноважений орган, виходячи з оцінки впливу на довкілля планованої діяльності, визначає допустимість чи обгрунтовану недопустимість провадження планованої діяльності та визначає екологічні умови в провадженні.

Забороняється розпочинати провадження планованої діяльності без оцінки впливу на довкілля та отримання рішення про провадження планованої діяльності.

Процедура оцінки впливу на довкілля передбачає право і можливості громадськості для участі у такій процедурі, починая на стадії обговорення обсягу досліджень, та, у тому числі отримання інформації, що підлягає включенню до звіту з оцінки впливу на довкілля, а також, на наступних етапах процедури уповноваженим органом подання суб'єктом господарювання звіту з оцінки впливу на довкілля.

На стадії громадського обговорення звіту з оцінки впливу на довкілля протягом наступних 25 робочих днів громадськість відкриється можливість надавати будь-які зауваження і пропозиції до звіту з оцінки впливу на довкілля та планованої діяльності, а також взяти участь у громадських слуханнях. Детальніше про процедуру громадського обговорення звіту з оцінки впливу на довкілля буде повідомлено в оголошенні про початок громадського обговорення.

У період воєнного стану в Україні громадські слухання проводяться у режимі відеоконференції, про що зазначається в оголошенні про початок громадського обговорення звіту з оцінки впливу на довкілля та звіт про громадське обговорення.

13. Громадське обговорення обсягу досліджень та рівня деталізації інформації, що підлягає включенню до звіту з оцінки впливу на довкілля

Протягом 20 робочих днів з дня оприлюднення цього повідомлення на офіційному веб-сайті уповноваженого органу громадськість має право надати уповноваженому органу, зазначеному у пункті 15 цього повідомлення, зауваження і пропозиції до планованої діяльності, обсягу досліджень та рівня деталізації інформації, що підлягає включенню до звіту з оцінки впливу на довкілля.

Надіслати такі зауваження і пропозиції, вказуючи реєстраційний номер справи про оцінку впливу на довкілля планованої діяльності в Єдиному реєстрі з оцінки впливу на довкілля (зазначений на першій сторінці цього повідомлення). Це значно спростить процес реєстрації та розгляду Ваших зауважень та пропозицій.

У разі отримання таких зауважень і пропозицій громадськості вони будуть розміщені в Єдиному реєстрі з оцінки впливу на довкілля та передані суб'єкту господарювання (протягом трьох робочих днів з дня їх отримання). Особи, що надають зауваження і пропозиції, своєю підписом засвідчують свою згоду на обробку їх персональних даних. Суб'єкт господарювання під час підготовки звіту з оцінки впливу на довкілля з урахуванням громадськості, врахувати частково або обгрунтовано відхилити зауваження і пропозиції громадськості, надані у процесі громадського обговорення обсягу досліджень та рівня деталізації інформації, що підлягає включенню до звіту з оцінки впливу на довкілля. Детальна інформація про це включається до звіту з оцінки впливу на довкілля.

14. Рішення про провадження планованої діяльності

Відповідно до законодавства рішенням про провадження даної планованої діяльності буде

Дозвіл на виконання будівельних робіт.

[illegible] Закону України "Про оцінку впливу на довкілля") що видається Державною архітектурно-будівельною інспекцією України.

[illegible]

15. Усі зауваження і пропозиції громадськості до планованої діяльності, обсягу досліджень та рівня деталізації інформації, що підлягає включенню до звіту з оцінки впливу на довкілля, необхідно надсилати до

Департаменту захисту довкілля та адаптації до змін клімату виконавчого органу Київської міської ради (Київської міської державної адміністрації), 04080, м. Київ, вулиця Турівська 28, телефон, факс 044-366-64-10, 044 366-64-11 e-mail: ecology@kyivcity.gov.ua. Контактна особа: директор департаменту Волний Олександр Іванович.

[illegible]

Метро УКРАЇНА

№ 10 (873)
10 листопада
2023 року

Рекламно-інформаційна безкоштовна газета

МІЖНАРОДНІ РЕЗЕРВИ УКРАЇНИ СКОРОЧУЮТЬСЯ ТРЕТІЙ МІСЯЦЬ ПОСПІЛЬ

На 1 листопада міжнародні резерви України становили 38,9 мільярда доларів - у жовтні вони знизились на 1,9%. Про це повідомляє пресслужба НБУ. У Нацбанку пояснили, що динаміка зниження резервів зумовлювалась інтервенціями НБУ та борговими виплатами країни в іноземній валюті. Водночас обидва чинники були компенсовані надходженнями від міжнародних партнерів. Загалом упродовж жовтня 2023 року динаміку міжнародних резервів визначала низка чинників. Зокрема, операції Нацбанку на валютному ринку України - регулятор у жовтні продав на валютному ринку 3,35 млрд дол та викупив до резервів 14,0 млн дол. Отже, чистий продаж валюти НБУ минулого місяця становив 3,34 млрд дол порівняно із 2,69 млрд дол у вересні. Зростання інтервенцій насамперед зумовлювалося ситуативним збільшенням попиту на валюту в перші дні переходу від фіксації курсу до режиму керованої гнучкості курсу. Також на резерви вплинули надходження на користь уряду та виплати за обслуговування й погашення державного боргу. На валютні рахунки уряду в Національному банку надійшло 3,31 млрд дол:

- 1,59 млрд дол – макрофінансова допомога від ЄС;
- 1,15 млрд дол – грант від США через Цільовий фонд донорів Світового банку;
- 572,7 млн дол – від розміщення валютних облігацій внутрішньої державної позики (ОВДП).

Уряд України виплатив за обслуговування та погашення державного боргу в іноземній валюті 892,5 млн дол. Крім того, Україна сплатила Міжнародному валютному фонду 80,1 млн дол. Також у жовтні внаслідок переоцінки вартість фінансових інструментів збільшилася на 247,2 млн дол. "Поточний обсяг міжнародних резервів забезпечує фінансування 5,2 місяця майбутнього імпорту", - резюмували в Нацбанку.

"ВІЙСЬКОВИЙ" ПДФО З МІСЦЕВИХ ДО ДЕРЖБЮДЖЕТУ

Верховна Рада підтримала у другому читанні законопроєкт №10037, яким пропонується переспрямувати ПДФО з забезпечення військових з місцевих до державного бюджету. Про це повідомила голова бюджетного комітету ВР Роксолана Підласа. Документ підтримали 253 нардепи. За словами Підласи, серед ключових норм законопроєкту:

- доходи Дорожнього фонду в 2024 році спрямовуються в загальний фонд держбюджету і спрямовуються на потреби оборони;
- "військове ПДФО" з 1 жовтня 2023 року до 31 грудня року, в якому буде завершено воєнний стан, зараховується до державного бюджету;
- з 1 жовтня по 31 грудня 2023 року "військове ПДФО" спрямовується до державного бюджету в пропорції 50% на 50%: ДСЗІ на дрони (13 млрд грн) і Міноборони на закупівлю артилерійських систем (13 млрд грн).

При цьому, додала Підласа, з 1 січня і до 31 грудня року, в якому припинено чи скасовано воєнний стан, "військове ПДФО" розподіляється в таких пропорціях:

- 45% - ДСЗІ на дрони (прогноз 43+ млрд грн);
- 45% - Мінстратегпром для розгортання виробництва боєприпасів та зброї (43+ млрд грн);
- 10% - розпорядникам сектору безпеки і оборони для автоматичного розподілу між військовими частинами пропорційно відповідно до сплаченого ПДФО (близько 10 млрд).

"Звичайне ПДФО" залишається в громадах в обсязі 64% (при цьому не менше 4% податку мають бути спрямовані на проведення розрахунків при виробництві теплової енергії, а також на підтримку підприємств з виробництва, постачання теплової енергії, а також централізованого постачання холодної води та водовідведення)", - написала також голова бюджетного комітету. За її словами, згідно із законопроєктом, у 2024 році реверс не вилучається з усіх громад, також у 2024 році всі громади дотягуються до рівня доходів 2021 року дотаціями, а села та селища отримають можливість здійснювати внутрішні та зовнішні запозичення за погодженням з Мінфіном (зараз тільки міські громади можуть здійснювати). При цьому залишки на рахунках органів місцевого самоврядування можна буде використовувати лише на пріоритетні видатки: соціальні, підтримку оборони, лікування та реабілітацію осіб, які постраждали від російської агресії тощо.

У "ДІЇ" — ДОЗВІЛ НА ТИМЧАСОВИЙ ВИЇЗД ДИТИНИ ЗА КОРДОН

Кабінет Міністрів ухвалив постанову про старт експериментального проєкту, за яким батьки дітей до 16 років зможуть оформити дозвіл на тимчасовий виїзд дитини за кордон онлайн. Про це повідомляє пресслужба Мінцифри. Зазначається, що послуга буде доступна в застосунку "Дія". Оформити документ можна буде в кілька кліків без особистої присутності обох батьків, стосів документів та поїздок до нотаріуса. Це пришвидшить процедуру та врятує від ситуацій, коли дозвіл треба оформлювати по колу в разі втрати. Він зберігатиметься в застосунку, тому його неможливо буде забути або загубити. Нову послугу пообіцяли впровадити якнайшвидше.

УРЯД ПРИЗНАЧИВ ШКОЛЯРАМ СТИПЕНДІЇ ІМЕНІ ТАРАСА ШЕВЧЕНКА

Кабінет міністрів погодив проєкт Указу президента України "Про призначення стипендій імені Тараса Шевченка учням загальноосвітніх навчальних закладів". Щомісяця на це витрачатимуть майже 330 тисяч гривень. Як повідомляє Міністерство освіти і науки України, школярі отримуватимуть стипендії після того, як указ підпише президент України. Стипендії імені Тараса Шевченка щороку призначають десятьом талановитим учням – переможцям IV етапу Всеукраїнської учнівської олімпіади з української мови та літератури.

СКІЛЬКИ УКРАЇНСЬКИХ МЕДЗАКЛАДІВ ПОШКОДИЛА І ЗРУЙНУВАЛА ВЩЕНТ РФ

За понад 20 місяців повномасштабної війни російські війська пошкодили 1468 медичних закладів України. Ще 193 було зруйновано вщент. Російські загарбники нищать об'єкти медичної інфраструктури (лікарні, амбулаторії, поліклініки, пологові тощо), щоб перешкоджати роботі медиків і створити додаткове навантаження на медичну систему. Найбільших втрат зазнали медзаклади Харківщини, Донеччини, Миколаївщини, Київщини, Чернігівщини та Херсонщини. Від початку війни ворог також є втрати автівок екстреної медичної допомоги: 103 автомобілі пошкоджені, 253 – знищені, 125 – захоплені.

Безкоштовна рекламна газета «МЕТРО УКРАЇНА». Засновник ТОВ «УКРАЇНСЬКА БІЗНЕС ГРУПА ЛТД». Генеральний директор О. І. Свистунов. 04074, м. Київ, вул. Автозаводська, будинок 18. Свідоцтво Мін'юсту ЗМІ: серія КВ, №23748-13580ПР від 14.02.2019
Видавець: ТОВ «ХОЛДИНГ МЕТРО». Директор О. І. Свистунов. Адреса редакції: 02132, м. Київ, вул. Дніпровська набережна, 26-Б, оф. 7. Тел.: (044)-, 097-, 050-, 073-) 333-4-321.
Надруковано в типографії ТОВ «Прес Корпорейшн Лімітед», м. Вінниця, вул. Чехова, 12-А, тел.: (0432) 53-63-97. Наклад: 20 000 прим. Замовлення № 2320010.
Розповсюджується безкоштовно на 40 станціях Київського метрополітену, по Києву. За правдивість рекламних оголошень відповідає рекламодавець. Знак (Р) на слова «Реклама» — публікація матеріалу на правах реклами.
Претензії щодо якості реклами, а також терміну й публікації приймаються протягом 14 днів із моменту виходу номера у світ. Змінювання, передрук та інше використання тексту й зображень без дозволу видавництва заборонено.

Додаток 2
до Порядку передачі документацій
для надання висновку з оцінки впливу
на довкілля та фінансування робіт з оцінки впливу на довкілля

[illegible]

ПОВІДОМЛЕННЯ
про плановану діяльність, яка підлягає оцінці впливу на довкілля
ПРИВАТНЕ АКЦІОНЕРНЕ ТОВАРИСТВО «АКЦІОНЕРНА КОМПАНІЯ "КИЇВВОДОКАНАЛ"»

[illegible]
код / ІПН 01121664
фізична особа — підприємець, ідентифікаційний код або

[illegible]

інформує про намір провадити плановану діяльність та оцінку її впливу на довкілля

1. Інформація про суб'єкта господарювання

01601, м. Київ, вул. Лейпцизька, 1-а

[illegible] + 38 044 288 33 88

2. Планована діяльність, її характеристика, технічні альтернативи

Планована діяльність, її характеристика:

Планується реконструкція дніпровської водопровідної станції із заміною технології знезараження питної води з використанням рідкого хлору на технологію знезараження з використанням діоксиду хлору за адресою вул. Дніпровська, 1а в м. Києві, для попередньої очистки води перед подачею на питні потреби міста, з метою організації ефективної роботи споруд, при якій операційні витрати мінімізовані, споруди забезпечують нормативну очистку або якість очищення еще встановлених хлор.

Реконструкція планується на підставі отриманих Міськбудівних умов та обмежень для проектування об'єкта будівництва від 14.08.2018р. за №9946, що видані Департаментом міськбудування та архітектури виконавчого органу КМР (КМДА) КИЇВМІСТОБУДУВАННЯ.

Реконструкція планується в дві черги будівництва:

І черга будівництва:

1. будівельні об'єкти та монтаж основного технологічного обладнання (3300 тис.м3);

ІІ черга будівництва:

2. встановлення генераторів діоксиду хлору – 7 шт., ємності зберігання реагентів – 6шт. в цеху діоксиду хлору та реконструкція резервуара хлорвмісного залпа (2шт.) в блоці змішувачів.

Проектна продуктивність Дніпровської ВС – 600 тис.м³/добу, в т.ч.

- перша черга – 300 тис.м³,
- друга черга – 300 тис.м³

Продуктивність виробництва (в перерахунок на діоксид хлору):

- І черга – 930 кг/добу, на поточний розвиток – 1860 кг/добу.

Загальна максимальна доза діоксиду хлору – 3,1 мг/дм³.

Проектом передбачено забезпечення безперебійного енергопостачання, системи автоматизації та диспетчеризації технологічних процесів. Інженерне та енергетичне забезпечення передбачено від існуючих потужностей ДнВС згідно технічних умов ПрАТ «АК «Київводоканал».

Транспортне забезпечення – кільцева мережа авто- і залізничних шляхів та будівництво автостоянки до цеху діоксиду хлору.

Робота грунтів виконується в умовах безперервної роботи станції Дніпровської водопровідної станції, без порушення процесу виробництва питної води.

Технічні альтернативи 1

Планована діяльність передбачається проведення реконструкції станції Дніпровської водопровідної станції із заміною технології знезараження води з використанням рідкого хлору на технологію знезараження діоксидом хлору за адресою вул. Дніпровська, 1а в м. Києві, що включає в себе:

- будівництво цеху діоксиду хлору;
- влаштування вузла дозування діоксиду хлору (НС № 2 підйому);
- влаштування дозаторів діоксиду хлору (резервування);
- влаштування системи знезараження (будівля фільтрів);
- влаштування вузла дозування хлорвмісного залпа (блок змішувачів);
- будівництво зовнішніх мереж водопроводу та каналізації з реконструкцією існуючої КНС;
- будівництво технологічних комунікацій з влаштуванням вузла відбору проб (НС № підйому);
- забезпечення енергопостачання об'єктів від існуючих потужностей Дніпровської ВС.

Для забезпечення контролю за процесом знезараження передбачено встановлення:

- аналізатора для вимірювання вмісту залишкового діоксиду хлору на 4 водоводах перед змішувачами (вузол відбору проб у блоку змішувачів) – 4 шт.;
- зондів Redox на вузлі відбору проб залишкового діоксиду хлору (блок змішувачів) – 4 шт.;
- аналізатора для вимірювання залишкових хлоратів після змішувачів (вузол відбору проб у блоку змішувачів) – 4 шт.;
- аналізатора для вимірювання вмісту залишкового діоксиду хлору на 5 лініях після НС другого підйому – 5 шт.;
- водолічильників ультразвукових «Промера125 ЕВ-611» для визначення об'ємів води первинного знезараження – 4 компл. (НС № 2 підйому);
- водомірних вузлів з ультразвуковими лічильниками «Промера-125 ЕВ-611» для визначення об'ємів води вторинного знезараження – 4 компл. (на існуючих водоводах Д=1200 мм, які подають воду від блоку фільтрів до цеху опромінення).

Технічні альтернативи 2

У якості технічної альтернативи 2 розглядається варіант проведення реконструкції станції Дніпровської водопровідної станції, із заміною технології знезараження води з використанням рідкого хлору на технологію знезараження питної води гіпохлоритом натрію, за адресою вул. Дніпровська, 1а в м. Києві.

3. Місце провадження планованої діяльності, територіальні альтернативи:

Місце провадження планованої діяльності, територіальні альтернативи 1

Реалізація планованої діяльності, а саме Реконструкція станції Дніпровської водопровідної станції передбачається на земельній ділянці, що розташована у м. Київ, по вул. Дніпровська, 1а за договорами оренди, а саме:

1. Договір оренди земельної ділянки за № 157 від 10.06.2015р. площею 27,8433 га за адресою м. Київ, по вул. Дніпровська, 1а, за кадастровим номером 8000000000:78:156:0017 за цільовим призначенням земельної ділянки для експлуатації та обслуговування будівель і споруд Дніпровської насосної станції;
2. Договір оренди земельної ділянки за № 155 від 10.06.2015р. площею 6,3811 га за адресою м. Київ, по вул. Дніпровська, 1а, за кадастровим номером 8000000000:78:196:0040 за цільовим призначенням земельної ділянки для експлуатації та обслуговування будівель і споруд Дніпровської насосної станції;
3. Договір оренди земельної ділянки за № 156 від 10.06.2015р. площею 0,3620 га за адресою м. Київ, по вул. Дніпровська, 1а, за кадастровим номером 8000000000:78:209:0080 за цільовим призначенням земельної ділянки для експлуатації та обслуговування будівель і споруд Дніпровської насосної станції;
4. Договір оренди земельної ділянки за № 154 від 10.06.2015р. площею 6,1522 га за адресою м. Київ, по вул. Дніпровська, 1а, за кадастровим номером 8000000000:78:210:0080 за цільовим призначенням земельної ділянки для експлуатації та обслуговування будівель і споруд Дніпровської насосної станції;
5. Договір оренди земельної ділянки за № 151 від 10.06.2015р. площею 0,1948 га за адресою м. Київ, по вул. Дніпровська, 1а, за кадастровим номером 8000000000:78:217:0080 за цільовим призначенням земельної ділянки для експлуатації та обслуговування будівель і споруд Дніпровської насосної станції;
6. Договір оренди земельної ділянки за № 159 від 10.06.2015р. площею 0,6195 га за адресою м. Київ, по вул. Дніпровська, 1а, за кадастровим номером 8000000000:78:219:0080 за цільовим призначенням земельної ділянки для експлуатації та обслуговування будівель і споруд Дніпровської насосної станції;
7. Договір оренди земельної ділянки за № 160 від 10.06.2015р. площею 0,3088 га за адресою м. Київ, по вул. Дніпровська, 1а, за кадастровим номером 8000000000:78:221:0050 за цільовим призначенням земельної ділянки для експлуатації та обслуговування будівель і споруд Дніпровської насосної станції;
8. Договір оренди земельної ділянки за № 152 від 10.06.2015р. площею 0,4145 га за адресою м. Київ, по вул. Дніпровська, 1а, за кадастровим номером 8000000000:78:222:0060 за цільовим призначенням земельної ділянки для експлуатації та обслуговування будівель і споруд Дніпровської насосної станції;
9. Договір оренди земельної ділянки за № 158 від 10.06.2015р. площею 99,7976 га за адресою м. Київ, по вул. Дніпровська, 1а, за кадастровим номером 8000000000:78:255:0003 за цільовим призначенням земельної ділянки для експлуатації та обслуговування будівель і споруд Дніпровської насосної станції.

Місце провадження планованої діяльності, територіальні альтернативи 2

Не розглядається у зв'язку із тим, що планована діяльність здійснюється на території станції з 1939 р. Дніпровської водопровідної станції. 4. Соціально-економічний вплив планованої діяльності.

Планована діяльність націлена на покращення показників якості очистки питної води для місцевого населення за рахунок застосування нового сучасного обладнання, яку у свою чергу зменшить екологічне навантаження на поверхневі води, знизить енергоємність об'єкту, та створить нові робочі місця.

5. Основні технічні характеристики, у тому числі параметри планованої діяльності (потужність, довжина, площа, обсяг виробництва тощо)

Реконструкція станції Дніпровської водопровідної станції із заміною технології знезараження води з використанням рідкого хлору на технологію знезараження питної води діоксидом хлору, за адресою вул. Дніпровська, 1а в м. Києві планується до черги будівництва, а саме:

№	Найменування показника	Одиниці виміру	Показники		
			Першої	Другої	Всього
1	Вид водокористу		Водокористування		
2	Назва станції	Та	01.2026		
3	Площа земельної ділянки	м2	172		
4	Площа окремого генплану	м2	1898		
5	Цех діоксиду хлору				
	Площа забудови	м2	341,3		
	Загальна площа	м2	683,4		
	Виробничий об'єм	м3	3972		
	Поверховість	поверх	1,2		
	Ступінь вогнестійкості будівлі		IIIа		
	Продуктивність по діоксиду хлору *	т/рік	339	339	678
	Розрахунковий середньорічний витрати	т/рік	2495	2495	4990
	Розрахунковий середньорічний експлуатація	т/рік	1697	1698	3395
	Кількість технологічних робочих місць	8			
6	Проектна потужність ДнВС (питна вода)	тис.м3/добу	300	300	600
7	Вузол дозування діоксиду хлору (будівля НС № 2 підйому)	кіл.	1		1
8	Дозатори діоксиду хлору (резервування)	кіл.	1	-	1
9	Вузол дозування хлорвмісного залпа	кіл.	1	-	1
10	Показники роботи котлів-генератора				
	1. вода	тис.м3/рік	196,2	196,2	392,4
	4. електроенергії	тис.кВт-год/рік	53,3	53,3	106,6
	5. теплової енергії	Гкал	10,6	5,8	25,0
11	Термін будівництва	місяць	12	5	17
12	Кількість робочих днів на рік	дні	365		
13	Кількість змін на добу	зм	3		

6. Екологічні та інші обмеження планованої діяльності за альтернативами

Щодо технічних альтернатив 1

Обмеженнями планованої діяльності є наступні:

- Екологічні та інші обмеження планованої діяльності встановлюються згідно Законодавства України, включаючи Земельний кодекс України, Закони України «Про регулювання містобудівної діяльності», «Про охорону земель», «Про охорону навколишнього природного середовища», технічними умовами, містобудівними умовами та обмеженнями.
- Екологічна безпека людей, раціональне використання природних ресурсів, додержання нормативів шкідливих впливів на навколишнє природне середовище:
  - по забрудненню атмосферного повітря – дотримання нормативів ГДК шкідливих речовин в атмосферному повітрі на межі СЗЗ та громадсько-житлової забудови,
  - по забрудненню водного середовища – дотримання значень ГДК у поверхневих водоймах;
  - захист грунтів та грунтових вод від забруднення відходами;
  - дотримання санітарно-захисної зони об'єкта планової діяльності до межі житлової та громадської забудови.

щодо технічної альтернативи 2

Не саме, що і для технічної альтернативи №1.

щодо територіальних альтернатив 1

- містобудівне обмеження та обмеження;
- розмір санітарно-захисної зони підприємства;
- протипожежні розриви між будівлями та спорудами.

щодо територіальних альтернатив 2

Не розглядається у зв'язку із тим, що планована діяльність здійснюється на території станції з 1939 р. Дніпровської водопровідної станції.

7. Необхідна еколого-інженерна підготовка і захист територій за альтернативами

щодо технічних альтернатив 1

Виконання інженерних вишукувань та заходів із захисту територій здійснюватиметься у необхідному обсязі.

Проведення інженерно-геологічних вишукувань, гідрометеорологічних та гідрологічних вишукувань, інженерно-екологічних вишукувань, гідрометеорологічних та гідрологічних вишукувань, інженерно-екологічних вишукувань, інженерно-геодезичних вишукувань, інженерно-геологічних вишукувань, інженерно-


ДОШКА ОГОЛОШЕНЬ

Додаток 2
до Порядку передачі документації
для надання висновку з оцінки впливу
на довкілля та фінансування оцінки впливу на
довкілля

13. 11. 2023

(дата офіційного опублікування в Єдиному реєстрі з оцінки впливу на довкілля (автоматично генерується програмними засобами ведення Єдиного реєстру з оцінки впливу на довкілля, не зазначається суб'єктом господарювання)

20231101 1297

(реєстраційний номер справи про оцінку впливу на довкілля планованої діяльності (автоматично генерується програмними засобами ведення Єдиного реєстру з оцінки впливу на довкілля, для паперової версії зазначається суб'єктом господарювання)

ПОВІДОМЛЕННЯ
про плановану діяльність, яка підлягає оцінці впливу на довкілля

ПРИВАТНЕ АКЦІОНЕРНЕ ТОВАРИСТВО " АКЦІОНЕРНА КОМПАНІЯ " КИЇВВОДОКАНАЛ"

(повне найменування юридичної особи, код згідно з ЄДРПОУ або прізвище, ім'я та по батькові

код ЄДРПОУ 03327664

фізичної особи - підприємця, ідентифікаційний код або

серія та номер паспорта (для фізичних осіб, які через свої релігійні переконання відмовляються від прийняття реєстраційного номера облікової картки платника податків та офіційно повідомили про це відповідному контролюючому органу і мають відмітку у паспорті)

інформує про намір провадити плановану діяльність та оцінку її впливу на довкілля.

1. Інформація про суб'єкта господарювання

01015, м. Київ, вул. Лейпцизька, 1-а

(місцезнаходження юридичної особи або місце провадження діяльності фізичної

т. +38-044-288-87-88

особи - підприємця (поштовий індекс, адреса), контактний номер телефону)

2. Планована діяльність, її характеристика, технічні альтернативи*

Планована діяльність, її характеристика:

Планується реконструкція діючої Дніпровської водопровідної станції із заміною технології знезараження питної води з використанням рідкого хлору на технологію знезараження з використанням діоксиду хлору,за адресою вул. Дніпроводська, 1а в м. Києві, для попередньої очистки води перед подачею на питні потреби міста, з метою організації ефективної роботи споруд, при якій операційні витрати мінімізовані, споруди забезпечують нормативну очистку або навіть якість очищення вище встановлених норм

УКРАЇНА

ВИКОНАВЧИЙ ОРГАН КИЇВСЬКОЇ МІСЬКОЇ РАДИ
(КИЇВСЬКА МІСЬКА ДЕРЖАВНА АДМІНІСТРАЦІЯ)

ДЕПАРТАМЕНТ ЗАХИСТУ ДОВКІЛЛЯ ТА АДАПТАЦІЇ ДО ЗМІНИ КЛІМАТУ

вул. Турівська, 28, м. Київ, 04080, приймальня (044) 366-64-10, (044) 366-64-11, e-mail: ecology@kyivcity.gov.ua
Контактний центр міста (044) 15 51 Код ЄДРПОУ 41819431

13.12.2023 № 07-6410

ПРАТ «АК «КИЇВВОДОКАНАЛ»
вул. Лейпцизька, 1-а,
м. Київ, 01015

Департамент захисту довкілля та адаптації до зміни клімату виконавчого органу Київської міської ради (Київської міської державної адміністрації) (далі – Департамент) повідомляє, що протягом 20 робочих днів з дня офіційного оприлюднення повідомлення про плановану діяльність, яка підлягає оцінці впливу на довкілля, ПРИВАТНОГО АКЦІОНЕРНОГО ТОВАРИСТВА «АКЦІОНЕРНА КОМПАНІЯ «КИЇВВОДОКАНАЛ» щодо реконструкції діючої Дніпровської водопровідної станції із заміною технології знезараження питної води з використанням рідкого хлору на технологію знезараження з використанням діоксиду хлору, за адресою вул. Дніпроводська, 1а в м. Києві (реєстраційний номер в Єдиному реєстрі з оцінки впливу на довкілля 2023111011297), зауваження і пропозиції громадськості до планованої діяльності, обсягу досліджень та рівня деталізації інформації, що підлягає включенню до звіту з оцінки впливу на довкілля, на адресу Департаменту не надходили.

Заступник директора Департаменту –
начальник управління охорони навколишнього
середовища та адаптації до зміни клімату Володимир ДУНДАР

Савченко 366 64 15

ВИТЯГ
з Єдиного державного реєстру юридичних осіб, фізичних осіб-підприємців та громадських формувань

Відповідно до статті 11 Закону України "Про державну реєстрацію юридичних осіб, фізичних осіб-підприємців та громадських формувань" на запит: **ДЯЧУК ЯНА ЮРІЇВНА** від **21.02.2023** за кодом **18210509703** станом на **21.02.2023 11:36:27** відповідно до наступних критеріїв пошуку:

Код ЄДРПОУ юридичної особи: 03327664

До документу внести:
Відомості про центральний чи місцевий орган виконавчої влади, до сфери управління якого належить юридична особа публічного права або який здійснює функції з управління корпоративними правами держави у відповідній юридичній особі

Мета діяльності громадського формування

Перелік засновників (учасників) юридичної особи

Інформація про кінцевого бенефіціарного власника (контролера) юридичної особи, у тому числі кінцевого бенефіціарного власника (контролера) її засновника, якщо засновник - юридична особа, або інформація про відсутність кінцевого бенефіціарного власника (контролера) юридичної особи, у тому числі кінцевого бенефіціарного власника (контролера) її засновника

Місцезнаходження юридичної особи

Види діяльності

Назви органів управління юридичної особи

Відомості про керівника юридичної особи, а також про інших осіб, які можуть вчиняти дії від імені юридичної особи, у тому числі підписувати договори, тощо

Відомості про членів керівних органів

Розмір статутного (складеного) капіталу (пайового фонду) та розмір частки кожного із засновників (учасників)

Вид установчого документа

Дані про розпорядчий акт, на підставі якого створено юридичну особу (крім місцевих рад та їхніх виконавчих комітетів)

Відомості про установчий документ, на підставі якого діє громадське формування, - у разі створення юридичної особи на підставі установчого документа іншого громадського формування

Інформація для здійснення зв'язку з юридичною особою

Дата та номер запису в Єдиному державному реєстрі

Дані про відокремлені підрозділи юридичної особи

Дата легалізації (реєстрації) та реєстраційний номер у паперовому Реєстрі політичних партій, Реєстрі об'єднань громадян, Реєстрі творчих спілок - для громадських формувань, легалізованих (зареєстрованих) до набрання чинності Законом України «Про державну реєстрацію юридичних осіб, фізичних осіб - підприємців та громадських формувань»

Дані про перебування юридичної особи у процесі припинення, у тому числі дані про рішення щодо припинення юридичної особи, відомості про комісію з припинення (ліквідатора, ліквідаційну комісію тощо) та про строк, визначений засновниками (учасниками) юридичної особи, судом або органом, що прийняв рішення про припинення юридичної особи, для заявлення кредиторами своїх вимог

Дані про скасування рішення засновників (учасників) або уповноваженого ними органу щодо припинення юридичної особи

Дані про перебування юридичної особи у процесі провадження у справі про банкрутство, санації, у тому числі відомості про розпорядника майна, керуючого санацією

Дані про юридичних осіб, правонаступником яких є зареєстрована юридична особа

Дані про юридичних осіб - правонаступників

Відомості про заборону діяльності громадського формування

Місце зберігання реєстраційної справи в паперовій формі

Дані про надання відомостей з Єдиного державного реєстру

Відомості, отримані в порядку інформаційної взаємодії між Єдиним державним реєстром та інформаційними системами державних органів

Відомості про смерть засновника (учасника) юридичної особи, визнання його безвісно відсутнім чи оголошення померлим, відомості про смерть керівника юридичної особи та особи, яка може вчиняти дії від імені юридичної особи

Дані про символіку

Дані про хронологію реєстраційних дій

надається інформація з Єдиного державного реєстру юридичних осіб, фізичних осіб-підприємців та громадських формувань (ЄДР) у кількості **1** записів:

Запис 1

Найменування юридичної особи та скорочене у разі його наявності:
ПРИВАТНЕ АКЦІОНЕРНЕ ТОВАРИСТВО "АКЦІОНЕРНА КОМПАНІЯ "КИЇВВОДОКАНАЛ", ПРАТ "АК "КИЇВВОДОКАНАЛ",

Повне найменування іноземною мовою:
PRIVAT JOINT-STOCK COMPANY "KYIVVODOKANAL"

Скорочене найменування іноземною мовою:
PRJSC "KYIVVODOKANAL"

Ідентифікаційний код юридичної особи:
03327664

Актуальний стан на фактичну дату та час формування:
зареєстровано

Організаційно-правова форма юридичної особи:
АКЦІОНЕРНЕ ТОВАРИСТВО

Центральний чи місцевий орган виконавчої влади, до сфери управління якого належить юридична особа публічного права або який здійснює функції з управління корпоративними правами держави у відповідній юридичній особі:
Відомості відсутні

Місцезнаходження юридичної особи:
Україна, 01015, місто Київ, ВУЛ.ЛЕЙПЦИЗЬКА, будинок 1-А

Види економічної діяльності:
36.00 Забір, очищення та постачання води (основний)
37.00 Каналізація, відведення й очищення стічних вод
35.14 Торгівля електроенергією
71.20 Технічні випробування та дослідження
71.12 Діяльність у сфері інжинірингу, геології та геодезії, надання послуг технічного консультування в цих сферах
68.20 Надання в оренду й експлуатацію власного чи орендованого нерухомого майна
68.10 Купівля та продаж власного нерухомого майна
55.20 Діяльність засобів розміщування на період відпустки та іншого тимчасового проживання
86.10 Діяльність лікарняних закладів

11.07 Виробництво безалкогольних напоїв; виробництво мінеральних вод та інших вод, розлитих у пляшки

Назви органів управління юридичної особи:
ЗАГАЛЬНІ ЗБОРИ

Перелік засновників (учасників) юридичної особи:
АКЦІОНЕРИ ЗГІДНО РЕЄСТРУ., Розмір частки засновника (учасника): 175489400

Інформація про кінцевого бенефіціарного власника (контролера) юридичної особи, у тому числі відомості про юридичних осіб, через яких здійснюється опосередкований вплив на юридичну особу:
ВІДСУТНІ ФІЗИЧНІ ОСОБИ, ЯКІ ВІДПОВІДАЮТЬ СТАТУСУ КІНЦЕВОГО БЕНЕФІЦІАРНОГО ВЛАСНИКА

Керівник юридичної особи, а також відомості про інших осіб, які можуть вчиняти дії від імені юридичної особи, у тому числі підписувати договори, тощо:
КРУШАНОВСЬКИЙ СЕРГІЙ ІВАНОВИЧ - керівник

Розмір статутного (складеного) капіталу (пайового фонду):
175489400,00 грн.

Вид установчого документа:
Відомості відсутні

Дата та номер запису в Єдиному державному реєстрі юридичних осіб, фізичних осіб-підприємців та громадських формувань:
Дата державної реєстрації: 02.06.1992, Дата запису: 01.10.2004, Номер запису: 10701200000000824

Дані про відокремлені підрозділи юридичної особи:
УПРАВЛІННЯ КАПІТАЛЬНОГО БУДІВНИЦТВА ПРИВАТНОГО АКЦІОНЕРНОГО ТОВАРИСТВА "АКЦІОНЕРНА КОМПАНІЯ "КИЇВВОДОКАНАЛ", Код ЄДРПОУ ВП:33151242, Місцезнаходження: Україна, 01015, місто Київ, ВУЛИЦЯ ЛЕЙПЦИЗЬКА, будинок 1А.

ДЕПАРТАМЕНТ ЕКСПЛУАТАЦІЇ ВОДОПРОВІДНОГО ГОСПОДАРСТВА ПРИВАТНОГО АКЦІОНЕРНОГО ТОВАРИСТВА "АКЦІОНЕРНА КОМПАНІЯ "КИЇВВОДОКАНАЛ", Код ЄДРПОУ ВП:26112340, Місцезнаходження: Україна, 02125, місто Київ, пр.Навої Алішера, будинок 1.

ДЕПАРТАМЕНТ ЕКСПЛУАТАЦІЇ КАНАЛІЗАЦІЙНОГО ГОСПОДАРСТВА ПРИВАТНОГО АКЦІОНЕРНОГО ТОВАРИСТВА "АКЦІОНЕРНА КОМПАНІЯ "КИЇВВОДОКАНАЛ", Код ЄДРПОУ ВП:26112475, Місцезнаходження: Україна, 02125, місто Київ, пр.Навої Алішера, будинок 1-А.

ДЕПАРТАМЕНТ ЕКОЛОГІЧНОГО НАГЛЯДУ ПРИВАТНОГО АКЦІОНЕРНОГО ТОВАРИСТВА "АКЦІОНЕРНА КОМПАНІЯ "КИЇВВОДОКАНАЛ", Код ЄДРПОУ ВП:26168091, Місцезнаходження: Україна, 02160, місто Київ, ХАРКІВСЬКЕ ШОСЕ, будинок 50-А.

ТЕХНІЧНИЙ ДЕПАРТАМЕНТ ПРИВАТНОГО АКЦІОНЕРНОГО ТОВАРИСТВА "АКЦІОНЕРНА КОМПАНІЯ "КИЇВВОДОКАНАЛ", Код ЄДРПОУ ВП:26112328, Місцезнаходження: Україна, 04212, місто Київ, ВУЛ. БОГАТИРСЬКА, будинок 3-В.

РОЗРАХУНКОВИЙ ДЕПАРТАМЕНТ ПРИВАТНОГО АКЦІОНЕРНОГО ТОВАРИСТВА "АКЦІОНЕРНА КОМПАНІЯ "КИЇВВОДОКАНАЛ", Код ЄДРПОУ ВП:03327629, Місцезнаходження: Україна, 02600, місто Київ, ВУЛ. ЕЛЕКТРОТЕХНІЧНА, будинок 16.

ДИРЕКЦІЯ ПО РЕКОНСТРУКЦІЇ БОРТНИЦЬКОЇ СТАНЦІЇ АЕРАЦІЇ ПРИВАТНОГО АКЦІОНЕРНОГО ТОВАРИСТВА "АКЦІОНЕРНА КОМПАНІЯ "КИЇВВОДОКАНАЛ", Код ЄДРПОУ ВП:39394932, Місцезнаходження: Україна, 02091, місто Київ, ВУЛИЦЯ КОЛЕКТОРНА, будинок 1.

ВІДОКРЕМЛЕНИЙ ПІДРОЗДІЛ "ПОВІРОЧНА ЛАБОРАТОРІЯ" ПРИВАТНОГО АКЦІОНЕРНОГО ТОВАРИСТВА "АКЦІОНЕРНА КОМПАНІЯ "КИЇВВОДОКАНАЛ", Код ЄДРПОУ ВП:43681377, Місцезнаходження: Україна, 04209, місто Київ, ВУЛИЦЯ БОГАТИРСЬКА, будинок 3-В.

Дані про перебування юридичної особи у процесі припинення, у тому числі дані про рішення щодо припинення юридичної особи:
Відомості відсутні

Відомості про комісію з припинення:
Відомості відсутні

Відомості про строк, визначений засновниками (учасниками) юридичної особи, судом або органом, що прийняв рішення про припинення юридичної особи, для заявлення кредиторами своїх вимог:
Відомості відсутні

Дані про скасування рішення засновників (учасників) або уповноваженого ними органу щодо припинення юридичної особи:
Відомості відсутні

Дані про перебування юридичної особи у процесі провадження у справі про банкрутство, санації, у тому числі відомості про розпорядника майна, керуючого санацією:
Відомості відсутні

Дані про юридичних осіб, правонаступником яких є зареєстрована юридична особа:
Відомості відсутні

Дані про юридичних осіб-правонаступників:
Відомості відсутні

Місце зберігання реєстраційної справи в паперовій формі:
Печерська районна в місті Києві державна адміністрація

Дані про надання відомостей з Єдиного державного реєстру юридичних осіб, фізичних осіб-підприємців та громадських формувань:
Витяг про юридичну особу (портал), 18.08.2020 12:37:21, 25463699, Чос, Дмитро, Сергійович

Витяг про юридичну особу (портал), 01.09.2020 11:54:29, 25512563, СМІШКО, КАТЕРИНА, ПЕТРІВНА

Витяг про юридичну особу (портал - запит держ.органів), 14.09.2020 13:20:49, 25584877, Цімейко, Андрій, Богданович

Копії документів юридичної особи (портал - запит держ.органів), 14.09.2020 13:22:33, 25584892, Цімейко, Андрій, Богданович

Витяг про юридичну особу (портал), 16.09.2020 14:18:40, 25601589, Чос, Дмитро, Сергійович

Витяг про юридичну особу (портал), 02.10.2020 13:25:22, 25696935, ДРАНОВСЬКА, ДІАНА, ОЛЕГІВНА

Витяг про юридичну особу (портал - запит держ.органів), 03.11.2020 16:34:08, 25864292, Лесюк, Оксана, Володимирівна

Копії документів юридичної особи (портал - запит держ.органів), 03.11.2020 16:37:45, 25864326, Лесюк, Оксана, Володимирівна

Витяг про юридичну особу (портал - запит держ.органів), 06.11.2020 10:09:14, 25883562, Цімейко, Андрій, Богданович

Копії документів юридичної особи (портал - запит держ.органів), 06.11.2020 10:11:08, 25883592, Цімейко, Андрій, Богданович

Витяг про юридичну особу (портал), 10.11.2020 09:38:22, 25897906, Чос, Дмитро, Сергійович

Витяг про юридичну особу (портал - запит держ.органів), 10.11.2020 10:36:51, 25898680, Цімейко, Андрій, Богданович

Копії документів юридичної особи (портал - запит держ.органів), 10.11.2020 10:39:16, 25898718, Цімейко, Андрій, Богданович

Витяг про юридичну особу (портал), 01.12.2020 13:06:55, 26023597, ДРАНОВСЬКА, ДІАНА, ОЛЕГІВНА

Витяг про юридичну особу (портал), 02.12.2020 13:21:21, 26032603, Тісецька, Альона, Анатоліївна

Витяг про юридичну особу (портал), 10.12.2020 10:25:45, 26083748, Бессараб, Ольга, Іванівна

Витяг про юридичну особу (портал - запит держ.органів), 30.12.2020 09:14:09, 26214788, Цімейко, Андрій, Богданович

Копії документів юридичної особи (портал - запит держ.органів), 30.12.2020 09:18:13, 26214831, Цімейко, Андрій, Богданович

Витяг про юридичну особу (портал - запит держ.органів), 04.01.2021 10:29:04, 26231958, Цімейко, Андрій, Богданович

Витяг про юридичну особу (портал - запит держ.органів), 04.01.2021 10:54:29, 26232495, Цімейко, Андрій, Богданович

Копії документів юридичної особи (портал - запит держ.органів), 04.01.2021 10:55:20, 26232516, Цімейко, Андрій, Богданович

Витяг про юридичну особу (портал), 03.02.2021 10:14:00, 26422186, Бессараб, Ольга, Іванівна

Витяг про юридичну особу (портал), 04.02.2021 10:45:03, 26433957, Бессараб, Ольга, Іванівна

Витяг про юридичну особу (портал - запит держ.органів), 24.02.2021 09:36:55, 26569769, Ісіков, Олександр, Іванович

Витяг про юридичну особу (портал), 25.02.2021 13:12:38, 26584105, Назаренко Катерина, Валеріївна

Витяг про юридичну особу (портал), 25.03.2021 14:55:36, 26767910, Назаренко Катерина, Валеріївна

Витяг про відокремлений підрозділ (портал), 01.04.2021 12:20:01, 26815765, ДЯЧУК, ЯНА, ЮРІЇВНА

Витяг про відокремлений підрозділ (портал), 01.04.2021 12:20:01, 26815765, ДЯЧУК, ЯНА, ЮРІЇВНА

Витяг про відокремлений підрозділ (портал), 01.04.2021 12:20:01, 26815765, ДЯЧУК, ЯНА, ЮРІЇВНА

Витяг про відокремлений підрозділ (портал), 01.04.2021 12:20:01, 26815765, ДЯЧУК, ЯНА, ЮРІЇВНА

Витяг про відокремлений підрозділ (портал), 01.04.2021 12:20:01, 26815765, ДЯЧУК, ЯНА, ЮРІЇВНА

Витяг про відокремлений підрозділ (портал), 01.04.2021 12:20:01, 26815765, ДЯЧУК, ЯНА, ЮРІЇВНА

Витяг про відокремлений підрозділ (портал), 01.04.2021 12:20:01, 26815765, ДЯЧУК, ЯНА, ЮРІЇВНА

Витяг про відокремлений підрозділ (портал), 01.04.2021 12:20:01, 26815765, ДЯЧУК, ЯНА, ЮРІЇВНА

Витяг про відокремлений підрозділ (портал), 01.04.2021 12:20:01, 26815765, ДЯЧУК, ЯНА, ЮРІЇВНА

Витяг про відокремлений підрозділ (портал), 01.04.2021 12:20:01, 26815765, ДЯЧУК, ЯНА, ЮРІЇВНА

Витяг про відокремлений підрозділ (портал), 01.04.2021 12:20:01, 26815765, ДЯЧУК, ЯНА, ЮРІЇВНА

Витяг про відокремлений підрозділ (портал), 01.04.2021 12:20:01, 26815765, ДЯЧУК, ЯНА, ЮРІЇВНА

Витяг про відокремлений підрозділ (портал), 01.04.2021 12:20:01, 26815765, ДЯЧУК, ЯНА, ЮРІЇВНА

Витяг про юридичну особу (портал), 01.04.2021 12:46:45, 26816060, ДЯЧУК, ЯНА, ЮРІЇВНА

Витяг про юридичну особу (портал), 13.04.2021 11:05:48, 26887906, ЧЕРНИШ, МАРИНА, ОЛЕКСАНДРІВНА

Витяг про юридичну особу (портал), 13.04.2021 18:22:55, 26893719, СНІСАРЕНКО, ДАНІЇЛ, ІЛЛІЧ

Витяг про юридичну особу (портал), 14.04.2021 12:08:28, 26897415, ДЯЧУК, ЯНА, ЮРІЇВНА

Витяг про юридичну особу (портал - запит держ.органів), 16.04.2021 14:55:43, 26917778, Норинчак, Сергій, Леонідович

Копії документів юридичної особи (портал - запит держ.органів), 16.04.2021 14:57:19, 26917809, Норинчак, Сергій, Леонідович

Витяг про юридичну особу (портал - запит держ.органів), 21.05.2021 15:38:28, 27108287, Третьякова, Тетяна, Вікторівна

Витяг про юридичну особу (портал), 25.05.2021 08:36:22, 27120728, ДРАНОВСЬКА, ДІАНА, ОЛЕГІВНА

Витяг про відокремлений підрозділ (портал), 26.05.2021 14:02:16, 27134879, Буяр, Антон, Олександрович

Витяг про юридичну особу (портал), 10.06.2021 14:47:08, 27238120, Назаренко Катерина, Валеріївна

Витяг про юридичну особу (портал - запит держ.органів), 23.06.2021 13:47:00, 27306734, Лесюк, Оксана, Володимирівна

Копії документів юридичної особи (портал - запит держ.органів), 23.06.2021 13:50:49, 27306780, Лесюк, Оксана, Володимирівна

Витяг про юридичну особу (портал), 01.07.2021 13:09:48, 27352482, Онищук, Микола, Іванович

Витяг про юридичну особу (портал - запит держ.органів), 02.07.2021 08:29:21, 27356370, Лесюк, Оксана, Володимирівна

Витяг про юридичну особу (портал), 12.07.2021 11:17:30, 27414273, ДЯЧУК, ЯНА, ЮРІЇВНА

Витяг про юридичну особу (портал), 21.07.2021 10:28:23, 27473494, Шевченко, Олена, Григорівна

Витяг про юридичну особу (портал), 11.08.2021 10:50:08, 27612698, ДЯЧУК, ЯНА, ЮРІЇВНА

Витяг про юридичну особу (портал), 11.08.2021 17:19:00, 27618084, Зарецька, Діана, Миколаївна

Витяг про юридичну особу (портал), 11.08.2021 19:21:28, 27618588, Зарецька, Діана, Миколаївна

Витяг про юридичну особу (портал), 12.08.2021 12:04:46, 27623370, Мась, Сергій, Миколайович

Витяг про юридичну особу (портал), 02.09.2021 10:32:46, 27746435, ДЯЧУК, ЯНА, ЮРІЇВНА

Витяг про юридичну особу (портал - запит держ.органів), 16.09.2021 10:52:27, 27852950, Лиськов, Максим, Олександрович

Витяг про юридичну особу (портал - запит держ.органів), 20.09.2021 10:46:03, 27875254, Ягічева, Наталія, Іванівна

Витяг про юридичну особу (портал), 30.09.2021 15:39:42, 27983057, Назаренко Катерина, Валеріївна

Витяг про відокремлений підрозділ (портал - запит держ.органів), 25.11.2021 17:00:42, 28489274, Чудновська, Світлана, Юріївна

Копії документів юридичної особи (портал - запит держ.органів), 25.11.2021 17:10:08, 28489380, Чудновська, Світлана, Юріївна

Витяг про відокремлений підрозділ (портал - запит держ.органів), 26.11.2021 12:12:03, 28494613, Чудновська, Світлана, Юріївна

Витяг про юридичну особу (портал - запит держ.органів), 26.11.2021 12:18:56, 28494720, Чудновська, Світлана, Юріївна

Витяг про юридичну особу (портал), 03.12.2021 11:30:42, 28552965, ДЯЧУК, ЯНА, ЮРІЇВНА

Витяг про юридичну особу (портал), 20.12.2021 16:55:58, 28688040, ДЯЧУК, ЯНА, ЮРІЇВНА

Витяг про юридичну особу (портал), 29.12.2021 09:51:19, 28758969, Бессараб, Ольга, Іванівна

Витяг про юридичну особу (портал), 29.12.2021 14:08:41, 28765555, ДЯЧУК, ЯНА, ЮРІЇВНА

Витяг про юридичну особу (портал), 30.12.2021 10:28:56, 28774998, Бессараб, Ольга, Іванівна

Витяг про юридичну особу (портал), 31.01.2022 10:27:56, 28972664, Бессараб, Ольга, Іванівна

Витяг про юридичну особу (портал - запит держ.органів), 07.02.2022 15:11:22, 29040819, Кравченко, Аліна, Сергіївна

Копії документів юридичної особи (портал - запит держ.органів), 07.02.2022 15:13:10, 29040845, Кравченко, Аліна, Сергіївна

Витяг про відокремлений підрозділ, 07.06.2022 11:30:04, 29302367, Григорчук, Олександр, Андрійович

Витяг про юридичну особу, 14.06.2022 13:20:57, 29324425, Григорчук, Олександр, Андрійович

Витяг про юридичну особу, 28.06.2022 11:15:20, 29366395, Григорчук, Олександр, Андрійович

Витяг про юридичну особу, 18.07.2022 16:33:25, 29431782, Макаренко, Валерій, Михайлович

Витяг про юридичну особу, 19.07.2022 14:00:26, 29435183, Вторнікова, Наталія, Олександрівна

Витяг про юридичну особу, 01.08.2022 16:38:00, 29478533, Вторнікова, Наталія, Олександрівна

Витяг про юридичну особу, 11.08.2022 12:15:09, 29514620, Крушановський, Сергій, Іванович

Витяг про відокремлений підрозділ, 15.09.2022 11:16:32, 29629958, Юхименко, Аліна, Вікторівна

Витяг про юридичну особу, 19.09.2022 13:15:32, 29640264, Крушановський, Сергій, ванович

Витяг про відокремлений підрозділ, 27.09.2022 16:21:27, 29671715, Сенчило, Віталій, Вікторович

Витяг про юридичну особу, 27.09.2022 17:20:25, 29671935, СЕНЧИЛО, ВІТАЛІЙ, ВІКТОРОВИЧ

Витяг про юридичну особу, 01.12.2022 15:10:48, 29883071, ЛУШКІН, ПЕТРО, ЮРІЙОВИЧ

Витяг про юридичну особу (портал), 27.12.2022 10:03:11, 29969186, РЯСКОВ, ДМИТРО, ОЛЕКСІЙОВИЧ

Витяг про юридичну особу, 28.12.2022 11:13:25, 29976545, Лушкін, Петро, Юрійович

Витяг про юридичну особу (портал), 06.02.2023 10:29:11, 30145861, ДЯЧУК, ЯНА, ЮРІЇВНА

Копії документів юридичної особи (портал - запит держ.органів), 09.02.2023 18:05:26, 30171697, Тіторчук, Олександр, Володимирович

Відомості, отримані в порядку інформаційної взаємодії між Єдиним державним реєстром юридичних осіб, фізичних осіб - підприємців та громадських формувань та інформаційними системами державних органів:

24.05.1994, ДЕРЖАВНА СЛУЖБА СТАТИСТИКИ УКРАЇНИ, 37507880

07.06.1992, 76, ЦЕНТРАЛЬНЕ МІЖРЕГІОНАЛЬНЕ УПРАВЛІННЯ ДПС ПО РОБОТІ З ВЕЛИКИМИ ПЛАТНИКАМИ ПОДАТКІВ, 44082145, (дані про взяття на облік як платника податків)

18.02.1993, 10-000023, ЦЕНТРАЛЬНЕ МІЖРЕГІОНАЛЬНЕ УПРАВЛІННЯ ДПС ПО РОБОТІ З ВЕЛИКИМИ ПЛАТНИКАМИ ПОДАТКІВ, 44082145, 37, (дані про взяття на облік як платника єдиного внеску)

Дані про хронологію реєстраційних дій:

Державна реєстрація включення відомостей про юридичну особу, 01.10.2004 00:00:00, 10701200000000824, Іванишина Л.І., Печерська районна у місті Києві державна адміністрація

Державна реєстрація створення відокремленого підрозділу юридичної особи, 20.10.2004 00:00:00, 10701030001000824, Іванишина Л.І., Печерська районна у місті Києві державна адміністрація

Державна реєстрація припинення відокремленого підрозділу юридичної особи, 18.01.2005 00:00:00, 10701040002000824, Іванишина Л.І., Печерська районна у місті Києві державна адміністрація

Державна реєстрація змін до відомостей про юридичну особу, 10.03.2005 00:00:00, 10701070003000824, Зміна відокремлених підрозділів., Шентак Л.В., Печерська районна у місті Києві державна адміністрація

Державна реєстрація змін до відомостей про юридичну особу, 17.06.2005 00:00:00, 10701070004000824, Зміна керівника або відомостей про керівника юридичної особи. Зміна фізичних осіб або зміна відомостей про фізичних осіб - платників податків, які мають право вчиняти дії від імені юридичної особи без довіреності, у тому числі підписувати договори, подавати документи для державної реєстрації тощо., Іванишина Л.І., Печерська районна у місті Києві державна адміністрація

Державна реєстрація змін до установчих документів юридичної особи, 30.08.2005 00:00:00, 10701050005000824, Інші зміни., Іванишина Л.І., Печерська районна у місті Києві державна адміністрація

Державна реєстрація змін до відомостей про юридичну особу, 03.02.2006 00:00:00, 10701070006000824, Зміна відокремлених підрозділів., Іванишина Л.І., Печерська районна у місті Києві державна адміністрація

Державна реєстрація створення відокремленого підрозділу юридичної особи, 21.02.2006 00:00:00, 10701030007000824, Кондрашова Н.М., Печерська районна у місті Києві державна адміністрація

Державна реєстрація змін до відомостей про юридичну особу, 01.06.2006 00:00:00, 10701070008000824, Зміна відокремлених підрозділів., Іванишина Л.І., Печерська районна у місті Києві державна адміністрація

Підтвердження відомостей про юридичну особу, 21.08.2006 00:00:00, 10701060009000824, Телегей С.В., Печерська районна у місті Києві державна адміністрація

Державна реєстрація змін до установчих документів юридичної особи, 26.10.2006 00:00:00, 10701050010000824, Інші зміни., Телегей С.В., Печерська районна у місті Києві державна адміністрація

Державна реєстрація змін до відомостей про юридичну особу, 31.10.2006 00:00:00, 10701070011000824, Зміна відокремлених підрозділів., Телегей С.В., Печерська районна у місті Києві державна адміністрація

Державна реєстрація змін до відомостей про юридичну особу, 25.01.2007 00:00:00, 10701070012000824, Зміна керівника або відомостей про керівника юридичної особи. Зміна фізичних осіб або зміна відомостей про фізичних осіб - платників податків, які мають право вчиняти дії від імені юридичної особи без довіреності, у тому числі підписувати договори, подавати документи для державної реєстрації тощо., Телегей С.В., Печерська районна у місті Києві державна адміністрація

Виправлення помилок, 01.08.2007 15:56:42, 10707770013000824, Іванюха О.В., Печерська районна у місті Києві державна адміністрація

Державна реєстрація змін до відомостей про юридичну особу, 02.08.2007 14:30:03, 10701070014000824, Зміна відокремлених підрозділів. Зміна відомостей про керівника відокремленого підрозділу юридичної особи., Іванюха О.В., Печерська районна у місті Києві державна адміністрація

Підтвердження відомостей про юридичну особу, 11.10.2007 12:51:50, 10701060015000824, Мосендз М.Ю., Печерська районна у місті Києві державна адміністрація

Державна реєстрація змін до відомостей про юридичну особу, 06.12.2007 15:08:56, 10701070016000824, Зміна керівника або відомостей про керівника юридичної особи. Зміна фізичних осіб або зміна відомостей про фізичних осіб - платників податків, які мають право вчиняти дії від імені юридичної особи без довіреності, у тому числі

підписувати договори, подавати документи для державної реєстрації тощо., Данильченко С.О., Печерська районна у місті Києві державна адміністрація

Державна реєстрація змін до відомостей про юридичну особу, 19.12.2007 17:18:07, 10701070017000824, Зміна відокремлених підрозділів. Зміна відомостей про керівника відокремленого підрозділу юридичної особи., Шентак Л.В., Печерська районна у місті Києві державна адміністрація

Державна реєстрація змін до установчих документів юридичної особи, 22.01.2008 17:04:17, Невідповідність установчих документів вимогам частини 3 статті 8 Закону України "Про державну реєстрацію юридичних осіб та фізичних осіб-підприємців"., Панкова О.Є., Печерська районна у місті Києві державна адміністрація

Державна реєстрація змін до установчих документів юридичної особи, 07.02.2008 16:25:34, 10701050018000824, Інші зміни., Іванишина Л.І., Печерська районна у місті Києві державна адміністрація

Державна реєстрація припинення відокремленого підрозділу юридичної особи, 21.02.2008 09:42:51, 10701040019000824, Хаустова М.Є., Печерська районна у місті Києві державна адміністрація

Державна реєстрація змін до відомостей про юридичну особу, 15.05.2008 12:07:27, 10701070020000824, Зміна відокремлених підрозділів. Зміна місцезнаходження відокремленого підрозділу юридичної особи., Мосендз М.Ю., Печерська районна у місті Києві державна адміністрація

Державна реєстрація змін до відомостей про юридичну особу, 21.04.2009 16:40:51, 10701070021000824, Зміна відокремлених підрозділів. Зміна відомостей про керівника відокремленого підрозділу юридичної особи. Зміна видів економічної діяльності відокремленого підрозділу юридичної особи., Іванишина Л.І., Печерська районна у місті Києві державна адміністрація

Виправлення помилок, 23.04.2009 15:23:35, 10707770022000824, Іванишина Л.І., Печерська районна у місті Києві державна адміністрація

Державна реєстрація змін до відомостей про юридичну особу, 27.05.2009 12:00:48, 10701070023000824, Зміна відокремлених підрозділів. Зміна видів економічної діяльності відокремленого підрозділу юридичної особи., Горецька Н.Л., Печерська районна у місті Києві державна адміністрація

Державна реєстрація змін до відомостей про юридичну особу, 01.06.2009 10:01:19, 10701070024000824, Зміна видів економічної діяльності юридичної особи. Зміни видів діяльності., Іванишина Л.І., Печерська районна у місті Києві державна адміністрація

Внесення відмітки про подання фінансової звітності юридичною особою, 09.07.2009 16:12:12, 10701690025000824, Орел Л.В., Печерська районна у місті Києві державна адміністрація

Державна реєстрація змін до відомостей про юридичну особу, 19.11.2009 10:36:09, 10701070026000824, Зміна відокремлених підрозділів. Зміна відомостей про керівника відокремленого підрозділу юридичної особи., Іванишина Л.І., Печерська районна у місті Києві державна адміністрація

Внесення відмітки про подання фінансової звітності юридичною особою, 19.03.2010 09:35:00, 10701690027000824, Орел Л.В., Печерська районна у місті Києві державна адміністрація

Державна реєстрація змін до відомостей про юридичну особу, 13.04.2010 12:42:47, 10701070028000824, Зміна видів економічної діяльності юридичної особи. Зміни видів діяльності., Іванюха О.В., Печерська районна у місті Києві державна адміністрація

Державна реєстрація змін до відомостей про юридичну особу, 21.06.2010 10:47:40, 10701070029000824, Зміна відокремлених підрозділів. Зміна відомостей про керівника відокремленого підрозділу юридичної особи., Шентак Л.В., Печерська районна у місті Києві державна адміністрація

Державна реєстрація змін до відомостей про юридичну особу, 06.07.2010 11:28:09, 10701070030000824, Зміна відокремлених підрозділів. Зміна відомостей про керівника відокремленого підрозділу юридичної особи., Іванюха О.В., Печерська районна у місті Києві державна адміністрація

Державна реєстрація змін до установчих документів юридичної особи, 20.12.2010 14:32:48, 10701050032000824, Інші зміни. Зміна найменування юридичної особи (повного та/або скороченого). Зміна повного найменування. Зміна складу або інформації про засновників. Зміна складу засновників (учасників) або зміна відомостей про засновників (учасників) юридичної особи. Зміна скороченого найменування., Іванишина Л.І., Печерська районна у місті Києві державна адміністрація

Державна реєстрація змін до відомостей про юридичну особу, 20.12.2010 14:25:56, 10701070031000824, Зміна керівника або відомостей про керівника юридичної особи., Іванишина Л.І., Печерська районна у місті Києві державна адміністрація

Державна реєстрація змін до відомостей про юридичну особу, 11.01.2011 12:56:59, 10701070033000824, Зміна відокремлених підрозділів. Зміна відомостей про керівника відокремленого підрозділу юридичної особи. Зміна повного найменування відокремленого підрозділу юридичної особи;., Іванюха О.В., Печерська районна в місті Києві державна адміністрація

Виправлення помилок, 12.01.2011 11:49:45, 10707770034000824, Іванюха О.В., Печерська районна в місті Києві державна адміністрація

Виправлення помилок, 12.01.2011 12:52:05, 10707770035000824, Іванюха О.В., Печерська районна в місті Києві державна адміністрація

Державна реєстрація змін до відомостей про юридичну особу, 31.01.2011 10:33:46, 10701070036000824, Зміна відокремлених підрозділів. Зміна

відомостей про керівника відокремленого підрозділу юридичної особи., Іванюха О.В., Печерська районна в місті Києві державна адміністрація

Державна реєстрація змін до відомостей про юридичну особу, 24.02.2011 11:09:09, 10701070037000824, Зміна відокремлених підрозділів. Зміна відомостей про керівника відокремленого підрозділу юридичної особи., Іванюха О.В., Печерська районна в місті Києві державна адміністрація

Державна реєстрація змін до відомостей про юридичну особу, 14.04.2011 11:52:55, 10701070038000824, Зміна відокремлених підрозділів. Зміна відомостей про керівника відокремленого підрозділу юридичної особи., Савенкова О.В., Печерська районна в місті Києві державна адміністрація

Державна реєстрація змін до установчих документів юридичної особи, 29.04.2011 09:41:29, 10701050039000824, Інші зміни., Горецька Н.Л., Печерська районна в місті Києві державна адміністрація

Державна реєстрація змін до відомостей про юридичну особу, 17.05.2011 14:10:45, 10701070040000824, Зміна відокремлених підрозділів. Зміна відомостей про керівника відокремленого підрозділу юридичної особи., Горецька Н.Л., Печерська районна в місті Києві державна адміністрація

Внесення відмітки про подання фінансової звітності юридичною особою, 26.07.2011 15:23:14, 10701690041000824, Шентак Л.В., Печерська районна в місті Києві державна адміністрація

Підтвердження відомостей про юридичну особу, 04.08.2011 12:16:19, 10701060042000824, Зміна інформації для здійснення зв'язку з юридичною особою., Гладун А.А., Печерська районна в місті Києві державна адміністрація

Державна реєстрація змін до відомостей про юридичну особу, 29.11.2011 10:23:30, 10701070043000824, Зміна відокремлених підрозділів. Зміна відомостей про керівника відокремленого підрозділу юридичної особи., Демешко В.В., Печерська районна в місті Києві державна адміністрація

Державна реєстрація змін до відомостей про юридичну особу, 30.01.2012 10:01:38, 10701070044000824, Зміна відокремлених підрозділів. Зміна відомостей про керівника відокремленого підрозділу юридичної особи., Орел Л.В., Печерська районна в місті Києві державна адміністрація

Внесення відмітки про подання фінансової звітності юридичною особою, 29.02.2012 14:55:29, 10701690045000824, Шентак Л.В., Печерська районна в місті Києві державна адміністрація

Державна реєстрація змін до відомостей про юридичну особу, 29.03.2012 09:54:43, 10701070046000824, Зміна відокремлених підрозділів. Зміна видів економічної діяльності відокремленого підрозділу юридичної особи. Зміна видів економічної діяльності юридичної особи. Зміна місцезнаходження відокремленого підрозділу юридичної особи. Зміни видів діяльності., Савенкова О.В., Печерська районна в місті Києві державна адміністрація

Підтвердження відомостей про юридичну особу, 17.08.2012 09:54:04, 10701060047000824, Зміна інформації для здійснення зв'язку з юридичною особою., Іванюха О.В., Печерська районна в місті Києві державна адміністрація

Державна реєстрація змін до відомостей про юридичну особу, 10.10.2012 14:11:03, 10701070048000824, Зміна відокремлених підрозділів. Зміна відомостей про керівника відокремленого підрозділу юридичної особи., Демешко В.В., Печерська районна в місті Києві державна адміністрація

Внесення відмітки про подання фінансової звітності юридичною особою, 03.07.2013 16:06:38, 10701690049000824, Дунєва І.Г., Печерська районна в місті Києві державна адміністрація

Державна реєстрація змін до відомостей про юридичну особу, 31.07.2013 09:50:31, 10701070050000824, Зміна відокремлених підрозділів. Зміна видів економічної діяльності відокремленого підрозділу юридичної особи. Зміна видів економічної діяльності юридичної особи. Зміни видів діяльності., Іванюха О.В., Печерська районна в місті Києві державна адміністрація

Державна реєстрація припинення відокремленого підрозділу юридичної особи, 11.09.2013 12:08:49, 10701040051000824, Демешко В.В., Печерська районна в місті Києві державна адміністрація

Державна реєстрація змін до відомостей про юридичну особу, 03.10.2013 09:41:39, 10701070052000824, Зміна видів економічної діяльності юридичної особи. Зміни видів діяльності., Орел Л.В., Печерська районна в місті Києві державна адміністрація

Державна реєстрація змін до відомостей про юридичну особу, 11.11.2013 09:58:20, 10701070053000824, Зміна відокремлених підрозділів. Зміна видів економічної діяльності відокремленого підрозділу юридичної особи., Хаустова М.Є., Печерська районна в місті Києві державна адміністрація

Державна реєстрація змін до відомостей про юридичну особу, 04.02.2014 09:46:13, 10701070054000824, Зміна відокремлених підрозділів. Зміна видів економічної діяльності відокремленого підрозділу юридичної особи. Зміна видів економічної діяльності юридичної особи. Зміни видів діяльності., Демешко В.В., Печерська районна в місті Києві державна адміністрація

Державна реєстрація змін до відомостей про юридичну особу, 27.02.2014 09:36:11, 10701070055000824, Зміна видів економічної діяльності юридичної особи. Зміни видів діяльності., Орел Л.В., Печерська районна в місті Києві державна адміністрація

Державна реєстрація змін до відомостей про юридичну особу, 13.03.2014 17:35:55, 10701070056000824, Зміна керівника або відомостей про керівника юридичної особи., Хаустова М.Є., Печерська районна в місті Києві державна адміністрація

Державна реєстрація змін до відомостей про юридичну особу, 15.04.2014 16:19:55, 10701070057000824, Зміна відокремлених підрозділів. Зміна відомостей про керівника відокремленого підрозділу юридичної особи. Зміна видів економічної діяльності відокремленого підрозділу юридичної особи., Хаустова М.Є., Печерська районна в місті Києві державна адміністрація

Підтвердження відомостей про юридичну особу, 27.08.2014 15:03:55, 10701060058000824, Зміна інформації для здійснення зв'язку з юридичною особою., Дунєва І.Г., Печерська районна в місті Києві державна адміністрація

Державна реєстрація створення відокремленого підрозділу юридичної особи, 15.09.2014 17:28:21, 10701030059000824, Орел Л.В., Печерська районна в місті Києві державна адміністрація

Державна реєстрація змін до відомостей про юридичну особу, 14.01.2015 16:57:56, 10701070060000824, Зміна відокремлених підрозділів. Зміна видів економічної діяльності відокремленого підрозділу юридичної особи., Дунєва І.Г., Печерська районна в місті Києві державна адміністрація

Внесення відмітки про подання фінансової звітності юридичною особою, 26.02.2015 09:21:05, 10701690061000824, Дунєва І.Г., Печерська районна в місті Києві державна адміністрація

Державна реєстрація змін до відомостей про юридичну особу, 07.04.2015 17:59:09, 10701070062000824, Зміна відокремлених підрозділів. Зміна видів економічної діяльності відокремленого підрозділу юридичної особи., Мельнікова Н.С., Печерська районна в місті Києві державна адміністрація

Підтвердження відомостей про юридичну особу, 06.08.2015 10:36:59, 10701060063000824, Зміна інформації для здійснення зв'язку з юридичною особою., Дунєва І.Г., Печерська районна в місті Києві державна адміністрація

Державна реєстрація змін до відомостей про юридичну особу, 20.08.2015 16:07:53, 10701070064000824, Зміна відокремлених підрозділів. Зміна відомостей про керівника відокремленого підрозділу юридичної особи., Карташова М.П., Печерська районна в місті Києві державна адміністрація

Державна реєстрація змін до установчих документів юридичної особи, 03.09.2015 16:25:44, 10701050065000824, Зміна складу або інформації про засновників. Зміна складу засновників (учасників) або зміна відомостей про засновників (учасників) юридичної особи., Демешко В.В., Печерська районна в місті Києві державна адміністрація

Державна реєстрація змін до відомостей про юридичну особу, 08.09.2015 16:24:31, 10701070066000824, Зміна відокремлених підрозділів. Зміна відомостей про керівника відокремленого підрозділу юридичної особи., Орел Л.В., Печерська районна в місті Києві державна адміністрація

Державна реєстрація змін до відомостей про юридичну особу, 28.03.2016 16:19:51, 10701070067000824, Зміна відокремлених підрозділів. Зміна місцезнаходження відокремленого підрозділу юридичної особи. Зміна повного найменування відокремленого підрозділу юридичної особи;., Іванюха О.В., Печерська районна в місті Києві державна адміністрація

Державна реєстрація змін до відомостей про юридичну особу, 13.04.2016 12:59:05, 10701070068000824, Зміна керівника або відомостей про керівника юридичної особи., Орел Л.В., Печерська районна в місті Києві державна адміністрація

Державна реєстрація змін до установчих документів юридичної особи, 05.05.2017 12:47:09, 10701050069000824, Зміна найменування юридичної особи (повного та/або скороченого). Зміна повного найменування. Зміна скороченого найменування., Демешко В.В., Печерська районна в місті Києві державна адміністрація

Державна реєстрація змін до відомостей про юридичну особу, 11.05.2017 10:47:07, 10701070070000824, Зміна відокремлених підрозділів. Зміна повного найменування відокремленого підрозділу юридичної особи;., Павленко І.М., Печерська районна в місті Києві державна адміністрація

Державна реєстрація змін до відомостей про юридичну особу, 30.05.2017 16:12:18, 10701070071000824, Зміна відокремлених підрозділів. Зміна видів економічної діяльності відокремленого підрозділу юридичної особи., Павленко І.М., Печерська районна в місті Києві державна адміністрація

Державна реєстрація змін до відомостей про юридичну особу, 22.06.2017 10:59:11, 10701070072000824, Зміна відокремлених підрозділів. Зміна відомостей про керівника відокремленого підрозділу юридичної особи. Зміна повного найменування відокремленого підрозділу юридичної особи;., Іванюха О.В., Печерська районна в місті Києві державна адміністрація

Державна реєстрація змін до відомостей про юридичну особу, 29.06.2017 14:13:03, 10701070073000824, Зміна відокремлених підрозділів. Зміна видів економічної діяльності відокремленого підрозділу юридичної особи., Орел Л.В., Печерська районна в місті Києві державна адміністрація

Державна реєстрація змін до відомостей про юридичну особу, 22.11.2017 09:57:19, 10701070074000824, Зміна відокремлених підрозділів. Зміна видів економічної діяльності відокремленого підрозділу юридичної особи., Іванюха О.В., Печерська районна в місті Києві державна адміністрація

Державна реєстрація змін до установчих документів юридичної особи, 23.05.2018 14:55:21, 10701050075000824, Інші зміни., Орел Л.В., Печерська районна в місті Києві державна адміністрація

Державна реєстрація змін до відомостей про юридичну особу, 18.07.2018 10:55:29, 10701070076000824, Зміна відокремлених підрозділів.

Зміна відомостей про керівника відокремленого підрозділу юридичної особи., Мельнікова Н.С., Печерська районна в місті Києві державна адміністрація

Державна реєстрація змін до відомостей про юридичну особу, 24.07.2018 15:30:51, 10701070077000824, Зміна відокремлених підрозділів. Зміна відомостей про керівника відокремленого підрозділу юридичної особи., Іванюха О.В., Печерська районна в місті Києві державна адміністрація

Державна реєстрація змін до відомостей про юридичну особу, 27.05.2019 09:27:56, 10701070078000824, Зміна видів економічної діяльності юридичної особи. Зміни видів діяльності., Павленко І.М., Печерська районна в місті Києві державна адміністрація

Державна реєстрація змін до відомостей про юридичну особу, 30.05.2019 12:34:35, 10701070079000824, Зміна відокремлених підрозділів. Зміна видів економічної діяльності відокремленого підрозділу юридичної особи., Демешко В.В., Печерська районна в місті Києві державна адміністрація

Державна реєстрація змін до установчих документів юридичної особи, 07.05.2020 09:33:56, 10701050080000824, Інші зміни., Черниш М.О., Приватний нотаріус Черниш М.О.

Державна реєстрація створення відокремленого підрозділу юридичної особи, 29.05.2020 11:21:16, Інше. Інше., Дунєва І.Г., Печерська районна в місті Києві державна адміністрація

Державна реєстрація змін до відомостей про юридичну особу, 05.06.2020 12:10:50, 10701070081000824, Зміна видів економічної діяльності юридичної особи. Зміни видів діяльності., Дунєва І.Г., Печерська районна в місті Києві державна адміністрація

Державна реєстрація змін до відомостей про юридичну особу, 12.06.2020 12:22:12, 10701070082000824, Зміна відокремлених підрозділів. Зміна відомостей про керівника відокремленого підрозділу юридичної особи., Дунєва І.Г., Печерська районна в місті Києві державна адміністрація

Виправлення помилок, 17.06.2020 15:43:05, 10707770083000824, Іванюха О.В., Печерська районна в місті Києві державна адміністрація

Державна реєстрація створення відокремленого підрозділу юридичної особи, 25.06.2020 16:49:04, 10701030084000824, Черниш М.О., Приватний нотаріус Черниш М.О.

Державна реєстрація змін до відомостей про юридичну особу, 14.04.2021 11:14:44, 1000701070085000824, Зміна керівника або відомостей про керівника юридичної особи., Дунєва І.Г., Печерська районна в місті Києві державна адміністрація

Державна реєстрація змін до відомостей про юридичну особу, 06.05.2021 15:08:10, Зміна центрального чи місцевого органу виконавчої влади, до сфери управління якого належить юридична особа публічного права або

який здійснює функції з управління корпоративними правами держави у відповідній юридичній особі., Інше., Меренков Ю.Д., Печерська районна в місті Києві державна адміністрація

Державна реєстрація змін до відомостей про юридичну особу, 13.05.2021 13:43:06, Зміна центрального чи місцевого органу виконавчої влади, до сфери управління якого належить юридична особа публічного права або який здійснює функції з управління корпоративними правами держави у відповідній юридичній особі., Інше., Мельнікова Н.С., Печерська районна в місті Києві державна адміністрація

Державна реєстрація змін до відомостей про юридичну особу, 18.05.2021 12:52:51, 1000701070086000824, Зміна центрального чи місцевого органу виконавчої влади, до сфери управління якого належить юридична особа публічного права або який здійснює функції з управління корпоративними правами держави у відповідній юридичній особі., Мельнікова Н.С., Печерська районна в місті Києві державна адміністрація

Державна реєстрація змін до відомостей про відокремлений підрозділ юридичної особи, 10.06.2021 10:51:59, 1000701800087000824, Зміна відомостей про керівника відокремленого підрозділу юридичної особи., Орел Л.В., Печерська районна в місті Києві державна адміністрація

Державна реєстрація змін до відомостей про відокремлений підрозділ юридичної особи, 11.06.2021 16:18:08, 1000701800088000824, Зміна інформації для здійснення зв'язку з відокремленим підрозділом. Зміна місцезнаходження відокремленого підрозділу юридичної особи., Мельнікова Н.С., Печерська районна в місті Києві державна адміністрація

Державна реєстрація змін до відомостей про відокремлений підрозділ юридичної особи, 19.07.2021 10:26:12, 1000701800089000824, Зміна відомостей про керівника відокремленого підрозділу юридичної особи., Стрельцова Л.І., Печерська районна в місті Києві державна адміністрація

Державна реєстрація змін до відомостей про юридичну особу, 04.10.2021 15:15:08, 1000701070090000824, Зміна кінцевого бенефіціарного власника (контролера) або зміна відомостей про кінцевого бенефіціарного власника (контролера)., Дунєва І.Г., Печерська районна в місті Києві державна адміністрація

Державна реєстрація змін до відомостей про відокремлений підрозділ юридичної особи, 20.07.2022 12:02:56, 1000701800091000824, Зміна відомостей про керівника відокремленого підрозділу юридичної особи., Дунєва І.Г., Печерська районна в місті Києві державна адміністрація

Інформація для здійснення зв'язку:
2263038, 2543261

Дата та час формування витягу:

21.02.2023 11:36:59

Єдиний державний реєстр юридичних осіб, фізичних осіб-підприємців та громадських формувань знаходиться у стані формування. Інформація про юридичних осіб, фізичних осіб-підприємців та громадських формувань та зареєстрованих до 01.07.2004 та не включених до Єдиного державного реєстру юридичних осіб, фізичних осіб-підприємців та громадських формувань отримується в органі виконавчої влади, в якому проводилась державна реєстрація.

Додаток Ї

Рекомендована таблиця зведеного опису і оцінки можливого впливу планованої діяльності на довкілля (Наказ №193 від 15.03.2021р.)

Фактори	Фази життєвого циклу проєкту	Опис (характеристика) впливу																		Оцінка значимості впливу		
		негативний	позитивний	транскордонний	прямий	опосередкований або побічний	невідворотний	оборотний	незворотний	короткостроковий	середньостроковий	довгостроковий	тимчасовий	постійний	місцевий	Ширшого масштабу	кумулятивний	ймовірний у штатному режимі	ймовірний у разі аварій	Незначний	Помірної значимості	значний
1	2	3	4	5	6	7	8	9	10	11	12	13	14	15	16	17	18	19	20	21	22	23
Атмосферне повітря	0	-	-	-	-	-	-	-	-	+	-	-	-	-	-	-	-	-	-	+	-	-
	1	-	-	-	-	-	-	-	-	-	-	-	-	-	-	-	-	-	-	-	-	-
	2																				-	-
Поверхневі води	0	-	-	-	-	-	-	-	-	-	-	-	-	-	-	-	-	-	-	-	-	-
	1	-	-	-	-	-	-	-	-	-	-	-	-	-	-	-	-	-	+	-	-	-
	2																				-	-
Акустичне середовище	0	-	-	-	-	-	-	-	-	+	-	-	-	-	-	-	-	-	-	+	-	-
	1	-	-	-	-	-	-	-	-	-	-	+	-	-	-	-	-	-	-	+	-	-
	2																				-	-
Водне середовище	0	-	-	-	-	-	-	-	-	-	-	-	-	-	-	-	-	-	-	-	-	-
	1	-	-	-	-	-	-	-	-	-	-	-	-	-	-	-	-	-	-	-	-	-
	2	-	-	-	-	-	-	-	-	-	-	-	-	-	-	-	-	-	-	-	-	-

Ґрунти	0	-	-	-	-	-	-	-	-	+	-	-	-	-	-	-	-	-	-	+		
	1	-	-	-	-	-	-	-	-	-	-	-	-	-	-	-	-	-	-	-	-	-
	2																					
Геологічне середовище	0	-	-	-	-	-	-	-	-	+	-	-	-	-	-	-	-	-	-	+	-	-
	1	-	-	-	-	-	-	-	-	-	-	-	-	-	-	-	-	-	-	-		
	2																				-	-
Відходи	0	-	-	-	-	-	-	-	-	+	-	-	-	-	-	-	-	-	-	+		
	1	-	-	-	-	-	-	-	-	-	-	-	-	+	-	-	-	-	-	+	-	-
	2	-	-	-	-	-	-	-	-	-	-	-	-	-	-	-	-	-	-	-	-	-

Пояснення до таблиці: у графі 1 перелічують фактори довкілля згідно із Законом (у тому числі, рекомендується окремо зазначати охоронювані території та об’єкти, які ймовірно зазнають впливу), а також деякі спеціальні фактори впливу, такі, як 1) відходи, 2) небезпечні технології і хімічні речовини, що використовуються. У графі 2 - фази життєвого циклу проєкту: 0 - підготовчі і будівельні роботи, 1 – провадження власне планованої діяльності (операційна фаза), 2 – виведення з експлуатації, включаючи роботи з демонтажу по завершенню планованої діяльності. Графи 3-20: заповнюють, використовуючи знаки «плюс» або «мінус»; можуть додаватися короткі пояснення щодо кількісних або якісних оцінок. Графи 21-23 (оцінка значимості впливу) заповнюють з урахуванням характеристик у графах 3-20. Для заповнення даної таблиці, рекомендується вживати наступні терміни у таких значеннях:

Прямий вплив – вплив (зміна, поява або зникнення), що відбувається внаслідок прямого фізичного (механічного, хімічного або біологічного) контакту між джерелом та об'єктом впливу.

Опосередкований вплив – вплив, що чинить джерело впливу на об’єкт через серію проміжних, іноді не до кінця відомих ланок (об’єктів або процесів).

Невідворотний вплив – вплив, якого за існуючих технологій не можливо уникнути, навіть у разі виконання превентивних заходів (заходів із запобігання, відвернення чи уникнення негативного впливу чи наслідків).

Оборотний вплив – такий вплив, при якому зміни, що відбулися в об'єкті або процесі довкілля, можуть розвиватися у зворотньому напрямку, об’єкт або процес довкілля – повертатися до вихідного стану, а властивості довкілля – відновлюватися.

Необоротний (незворотний) вплив - такий вплив, при якому зміни об'єкту або процесу довкілля, що відбулися внаслідок впливу, не зможуть протікати у зворотньому напрямку, а об'єкт чи процес, що було змінено, не зможе повернутися до вихідного стану (стану, який існував до початку впливу).

Короткостроковий вплив – вплив, наслідки якого тривають і встигають згаснути за період часу не більше року. Середньостроковий вплив: від одного до трьох років. Довгостроковий вплив: від трьох років. Якщо наслідки триватимуть понад 10 років, такий вплив є дуже тривалим.

Кумулятивний вплив – сукупний вплив на довкілля, що виникає від сукупності або комбінації впливів даної планованої діяльності у поєднанні з впливами іншої наявної на даний час планованої діяльності та об’єктів, планованої діяльності та об’єктів, що здійснювалися (експлуатувалися) в минулому або очікуються у передбачуваному майбутньому (щодо яких отримано рішення про провадження).

Тимчасовий вплив – вплив, який проявляється протягом обмеженого проміжку часу і через деякий час може знову виникати (повертатися) з певною закономірною або випадковою повторюваністю.

Постійний вплив – вплив, який спостерігається увесь час (без перерв, але, можливо, з різною інтенсивністю) протягом однієї або кількох фаз життєвого циклу проєкту.

Додаток Й

ДОГОВІР
споживача про надання послуг з розподілу (передачі) електричної енергії

ПРИВАТНЕ АКЦІОНЕРНЕ ТОВАРИСТВО «ДТЕК КИЇВСЬКІ ЕЛЕКТРОМЕРЕЖІ» (далі - Оператор системи), який діє на підставі ліцензії, отриманої на виконання норм Законів України «Про ринок електричної енергії», «Про ліцензування видів господарської діяльності».

Рішення органу ліцензування щодо видачі ліцензії та дата набуття права на провадження ліцензованої діяльності Оператора системи наведені в Ліцензійному реєстрі, що розміщений на офіційному сайті НКРЕКП за посиланням: http://www.nerc.gov.ua/?id=16075

1. Загальні положення

1.1. Цей договір споживача про надання послуг з розподілу (передачі) електричної енергії (надалі - Договір) є публічним договором приєднання, який встановлює порядок та умови розподілу (передачі) електричної енергії споживачам (надалі - Споживач) як послуги Оператора системи розподілу. Цей Договір укладається сторонами з урахуванням статей 633, 634, 641, 642 Цивільного кодексу України шляхом приєднання Споживача до умов цього договору згідно з заявою-приєднання, що є додатком 1 до цього Договору.

1.2 Умови Договору розроблені відповідно до Закону України «Про ринок електричної енергії» та Правил роздрібного ринку електричної енергії, затверджених постановою Національної комісії, що здійснює державне регулювання у сферах енергетики та комунальних послуг (НКРЕКП), від 14 березня 2018 року № 312 (далі - ПРРЕЕ), та є однаковими для всіх споживачів.

Далі за текстом цього Договору Оператор системи розподілу та Споживач іменуються кожний окремо - Сторона, а разом - Сторони.

2. Предмет Договору

2.1. Оператор системи розподілу надає Споживачу послуги з розподілу (передачі) електричної енергії параметри якості якої відповідають показникам, визначеним Кодексом системи передачі, затвердженим постановою НКРЕКП від 14 березня 2018 року № 309, та Кодексом систем розподілу, затвердженим постановою НКРЕКП від 14 березня 2018 року № 310, за об'єктом, технічні параметри якого фіксуються в Паспорті точки/точок розподілу за об'єктом Споживача, який є Додатком 2 до цього Договору, та в особовому рахунку Споживача, облікових базах даних Оператора системи розподілу.

2.2. Відомості про засіб (засоби) вимірювання обсягу електричної енергії, що використовується на об'єкті (об'єктах) Споживача, зазначаються разом із енергетичними ідентифікаційними кодами (ЕІС кодами) в додатку 3 до цього Договору.

2.3. Споживач оплачує за розподіл (передачу) електричної енергії згідно з умовами глави 5 цього Договору та інші послуги Оператора системи розподілу згідно з Додатком 4 «Порядок розрахунків».

3. Порядок обліку електричної енергії

3.1. Облік (у тому числі приладовий) електричної енергії, що передається Оператором системи розподілу та споживається Споживачем на межі балансової належності об'єкта Споживача, здійснюється відповідно до вимог Кодексу комерційного обліку електричної

енергії, затвердженого постановою НКРЕКП від 14 березня 2018 року №311 (далі - Кодекс комерційного обліку) та з урахуванням вимог цього Договору.

За розрахункову одиницю розподіленого та спожитого обсягу електричної енергії береться одна кіловат година (кВт·год).

3.2. За підсумками розрахункового місяця Постачальник послуг комерційного обліку (Оператор системи розподілу) забезпечує визначення обсягу електричної енергії за точками комерційного обліку Споживачу не залежно від того, хто є власником комерційного засобу (засобів) обліку, та в установленому порядку передає ці дані Адміністратору комерційного обліку для можливості їх використання суб'єктами ринку електричної енергії, у тому числі постачальником Споживача.

Дані комерційного обліку щодо обсягу електричної енергії за розрахунковий місяць зазначаються Оператором системи розподілу в особистому кабінеті Споживача (за умови його запровадження) та/або в рахунку про сплату послуги за цим Договором, у тому числі якщо оплату за цим Договором забезпечує електропостачальник Споживача.

За необхідності для Споживача (його постачальника) забезпечувати визначення обсягу електричної енергії частіше ніж один раз на місяць, Споживач (його Постачальник) має укласти із Оператором системи розподілу або іншим акредитованим постачальником послуг комерційного обліку окремий платний договір, в якому визначити порядок формування даних комерційного обліку про обсяг електричної енергії за розрахунковий місяць та передачу цих даних до Адміністратора комерційного обліку (за необхідності).

3.3. Споживач, що є побутовим, зобов'язаний щомісяця надавати фактичні показання лічильника електричної енергії станом на 01 число місяця протягом п'яти календарних днів (до 05 числа включно) Оператору системи розподілу або постачальнику універсальних послуг/постачальнику в один із таких способів:

1) через особистий кабінет на сайті Оператора системи розподілу або постачальника універсальних послуг/постачальника;

2) за телефоном 1588 або (044) 202-1588;

3) шляхом зазначення показань у сплаченому рахунку Оператора системи розподілу або постачальника універсальних послуг/постачальника;

4) на електронну адресу: ke-kanc@dtek.com;

5) в інший спосіб, передбачений в договорі про постачання електричної енергії постачальником універсальних послуг/постачальником.

У разі неотримання до 06 числа місяця, що настає за розрахунковим, показів лічильника та за умови, що лічильник електричної енергії не оснащений засобами дистанційної передачі даних, фактичний обсяг розподілу та споживання електричної енергії по Споживачу за розрахунковий місяць визначається розрахунковим шляхом за значенням середньодобового обсягу споживання.

Якщо за підсумками наступного місяця Споживач своєчасно надасть покази лічильника електричної енергії, визначення фактичного обсягу розподілу та споживання електричної енергії за період зазначеного місяця здійснюється з урахуванням наданих показів та показів, на які Споживачем здійснено розрахунки.

3.4. Споживач, що не є побутовим, зобов'язаний протягом трьох календарних днів після закінчення розрахункового місяця або в інший узгоджений Сторонами термін, надати Постачальнику послуг комерційного обліку (Оператору системи розподілу або постачальнику, за умови надання за домовленістю з Оператором системи розподілу відповідного сервісу постачальником) звіт про покази засобів обліку за розрахунковий місяць, зразок якого наведено в Додатку 11 до Договору. При обладнанні комерційних засобів обліку засобами дистанційної передачі даних, інформація про покази засобів обліку за розрахунковий місяць формується через канали дистанційного зв'язку.

Перевірка достовірності даних комерційних засобів обліку безпосередньо на місці їх встановлення забезпечується Сторонами за необхідності, але не рідше ніж один раз на шість місяців, про що складається відповідний акт контрольного огляду засобу комерційного обліку.

У разі ненадання Споживачем звіту про дані комерційних засобів обліку протягом трьох календарних днів після закінчення розрахункового місяця (або в інший узгоджений Сторонами термін) та за відсутності переданої (зчитаної) з них інформації засобами дистанційної передачі даних, а також за відсутності контрольного огляду засобу комерційного обліку протягом розрахункового місяця обсяг спожитої (розподіленої) електричної енергії за розрахунковий місяць визначається розрахунковим шляхом у порядку, передбаченому Додатком 4 до цього Договору.

3.5. Визначений обсяг розподіленої (спожитої) електричної енергії за підсумками розрахункового місяця передається Адміністратору комерційного обліку у встановленому Кодексом комерційного обліку порядку для включення в місячний баланс електричної енергії ОЕС України і є підставою для його використання у взаємовідносинах між суб'єктами ринку електричної енергії, у тому числі для взаєморозрахунків між Споживачем та його постачальником.

За наявності розбіжностей у частині визначення обсягу розподіленої та спожитої електричної енергії вони підлягають урегулюванню відповідно до Кодексу комерційного обліку або в судовому порядку. До вирішення цього питання величина обсягу розподіленої та спожитої електричної енергії встановлюється відповідно до даних Оператора системи розподілу.

3.6. Постачальник послуг комерційного обліку та Оператор системи розподілу мають право здійснювати контрольні зняття показів лічильника електричної енергії Споживача.

Оператор системи розподілу не рідше одного разу на шість місяців здійснює контрольне зняття показів лічильника електричної енергії та формує обсяг розподіленої та спожитої електричної енергії по Споживачу за розрахунковий місяць, в якому було здійснено контрольне зняття показань лічильника електричної енергії, з урахуванням його фактичних показань.

4. Взаємовідносини з третьою стороною, об'єктивно присутньою у процесі забезпечення Споживача електричною енергією

4.1. Споживач, якому продаж електричної енергії здійснюється на роздрібному ринку електричної енергії, зобов'язаний мати діючий договір з постачальником електричної енергії.

4.2. У разі купівлі електричної енергії для власного споживання за двостороннім договором (двосторонніми договорами) та на організованих сегментах ринку, розподіл

електричної енергії здійснюється за умови укладення Споживачем договору про врегулювання небалансів та договору про надання послуг з передачі електричної енергії з оператором системи передачі.

4.3. Факт врегулювання Споживачем відносин з третіми сторонами, облік змін у цих взаємовідносинах фіксується на особовому рахунку Споживача, у тому числі найменування та вид постачальника (постачальників), порядок розподілу між ними обсягу використаної Споживачем електричної енергії (за наявності декількох постачальників).

4.4. У разі не врегульованих відносин з третьою стороною, об'єктивно присутньою у процесі забезпечення Споживача електричною енергією, Оператор системи розподілу припиняє розподіл (передачу) електричної енергії.

5. Ціна договору, оплата послуг з розподілу (передачі) електричної енергії

5.1. Ціною цього Договору є вартість послуг з розподілу (передачі) електричної енергії на об'єкт (об'єкти) Споживача зазначені у в Паспорті точки/точок розподілу за об'єктом Споживача.

5.2. Оплата послуг з розподілу (передачі) електричної енергії за цим Договором здійснюється на поточний рахунок Оператора системи розподілу.

5.3. Тариф (ціна) на послугу з розподілу (передачі) електричної енергії та терміни оплати послуги зазначаються в додатку 4 «Порядок розрахунків».

5.4. Споживач оплачує послугу з розподілу (передачі) електричної енергії Оператору системи розподілу якщо згідно з умовами договору про постачання електричної енергії Споживач забезпечує оплату послуги з розподілу (передачі), або купує електричну енергію для власного споживання за двостороннім договором та на організованих сегментах ринку. Постачальник оплачує послугу з розподілу (передачу) Оператору системи розподілу якщо згідно з умовами договору про постачання електричної енергії оплату послуги з розподілу (передачі) забезпечує постачальник.

5.5. Оператор системи розподілу в особовому рахунку Споживача зазначає сторону, яка здійснює оплату наданих Споживачу послуг з розподілу (передачі) електричної енергії.

6. Зобов'язання Сторін

6.1. Оператор системи розподілу зобов'язується:

1) виконувати умови цього Договору;

2) відкрити особовий рахунок Споживача;

3) забезпечувати утримання мереж в належному стані для задоволення потреб Споживача в електричній енергії;

4) здійснювати розподіл (передачу) електричної енергії Споживачу, із дотриманням показників якості електричної енергії, визначених державними стандартами;

5) надавати Споживачу інформацію про послуги, пов'язані з розподілом (передачею) електричної енергії, та про терміни обмежень і відключень;

6) надавати Споживачу інформацію про зміну тарифу (ціни) на послугу з розподілу (передачі) електричної енергії не пізніше ніж за 20 днів до введення її в дію;

7) ознайомити Споживача з ПРРЕЕ та провести інструктаж щодо безпечної експлуатації вузла вимірювання;

8) проводити не менше як один раз на 6 місяців контрольний огляд засобу комерційного обліку у Споживача відповідно до затверджених графіків;

9) здійснювати технічну перевірку засобу (вузла) обліку (засобу вимірювальної техніки) не рідше одного разу на три роки;

10) розглядати звернення та претензії Споживача щодо надання послуг, пов'язаних з розподілом (передачею) електричної енергії, та приймати з цього приводу рішення у терміни, передбачені законодавством;

11) приймати письмові та усні повідомлення (у тому числі засобами зв'язку) Споживача щодо порушення електропостачання або порушення параметрів якості електричної енергії, а також вживати заходів до відновлення електропостачання та приведення показників якості у відповідність з вимогами нормативних документів;

12) виконувати інші обов'язки передбачені ліцензійними умовами та ПРРЕЕ.

6.2. Споживач зобов'язується:

1) виконувати умови цього Договору;

2) забезпечувати належний технічний стан та безпечну експлуатацію своїх внутрішніх електромереж, електроустановок та електроприладів;

3) невідкладно повідомляти Оператора системи розподілу про недоліки в роботі вузла вимірювання;

4) узгоджувати з Оператором системи розподілу нові підключення та переобладнання внутрішньої електропроводки, здійснювані з метою збільшення споживання електричної потужності;

5) забезпечувати доступ представникам Оператора системи розподілу, які пред'явили свої службові посвідчення, до свого об'єкта для обстеження вузла вимірювання, електроустановок та електропроводки;

6) не перешкоджати обрізанню гілок дерев, які ростуть на території, що належить Споживачу, для забезпечення відстані від проводів повітряної лінії електромережі Оператора системи розподілу. Обрізання гілок дерев, які ростуть на території Споживача, для забезпечення відстані від проводів повітряної лінії електромережі Споживача, здійснює Споживач відповідно до пункту 5 Правил охорони електричних мереж, затверджених постановою Кабінету Міністрів України від 04 березня 1997 року № 209;

7) у разі зміни власника об'єкта (звільнення Споживачем займаного приміщення, реорганізації, ліквідації (у тому числі шляхом банкрутства), відчуження в будь-який спосіб займаного приміщення) не пізніше ніж за 20 робочих днів до припинення користування електричною енергією на об'єкті письмово повідомити Оператора системи розподілу про

розірвання цього Договору та не пізніше дня звільнення об'єкту здійснити всі оплати передбачені умовами цього Договору;

8) у разі здійснення оплати за послугу з розподілу (передачу) безпосередньо Оператору системи розподілу здійснювати таку оплату у терміни передбачені Додатком 4 до цього Договору;

9) у разі, якщо Споживач є власником засобу вимірювання, виконувати обґрунтовані вимоги Оператора системи щодо приведення засобу вимірювання в технічний стан відповідно до вимог нормативних документів.

7. Права сторін

7.1. Оператор системи розподілу має право:

1) на отримання від Споживача своєчасної оплати за надання послуги з розподілу (передачі) електричної енергії у разі якщо умовами глави 5 цього Договору передбачено, що оплату за послугу з розподілу (передачі) Споживач здійснює безпосередньо Оператору системи розподілу та на отримання своєчасної оплати за надання послуги з розподілу (передачі) електричної енергії від постачальника у разі, якщо умовами глави 5 цього Договору передбачено, що оплату за послугу з розподілу (передачі) Оператору системи розподілу здійснює постачальник;

2) на безперешкодний доступ (за пред'явленням службового посвідчення) до електричних установок Споживача для проведення технічної перевірки засобів вимірювання, контрольного огляду електричних мереж від межі балансової належності до точки вимірювання та/або точки обліку, контролю за рівнем споживання електричної енергії та потужності, а також для виконання відключення та обмеження споживання відповідно до встановленого ПРРЕЕ порядку та умов Договору;

3) встановлювати технічні засоби, які обмежують постачання електричної енергії Споживачу у межах, передбачених Договором;

4) обмежувати або припиняти постачання електричної енергії Споживачу у випадках та в порядку, передбачених ПРРЕЕ;

5) вимагати від Споживача відшкодування збитків, завданих порушеннями, допущеними Споживачем під час користування електричною енергією;

6) контролювати додержання Споживачем вимог ПРРЕЕ;

7) складати акти про невідповідність дій (бездіяльності) Споживача умовам Договору та порушення вимог законодавства України в електроенергетиці;

8) надавати Споживачу, який є власником засобу вимірювання, обґрунтовані вимоги щодо приведення розрахункового обліку в технічний стан відповідно до вимог нормативних документів;

7.2. Споживач має право:

1) отримувати якісні послуги з розподілу електричної енергії;

2) отримувати електричну енергію належної якості згідно з умовами Договору та стандартами якості електричної енергії;

3) на компенсацію, що застосовується у разі отримання електричної енергії показники якості якої не відповідають умовам Договору та стандартам якості електричної енергії;

4) на компенсацію, що застосовується у разі недотримання показників якості послуг електропостачання;

5) на отримання інформації щодо якості електричної енергії, тарифів (цін), порядку оплати, умов та режимів її споживання;

6) подавати Оператору системи розподілу звернення, скарги та претензії, зокрема щодо якості електропостачання та якості електричної енергії, та отримувати в установленому законодавством порядку вмотивовані відповіді або повідомлення про заходи щодо усунення Оператором системи розподілу причин скарги.

8. Відповідальність сторін

8.1. Оператор системи розподілу несе відповідальність за розподіл електричної енергії Споживачу:

1) в обсягах та із забезпеченням договірної величини потужності, визначеними згідно з вимогами цього Договору;

2) із дотриманням вимог щодо фактичної категорії надійності електрозабезпечення об'єкта (об'єктів) Споживача;

3) із дотриманням показників якості електричної енергії на межі балансової належності електромереж об'єкта (об'єктів) Споживача.

8.2. Оператор системи розподілу несе відповідальність за збитки заподіяні Споживачу у разі розподілу електричної енергії, параметри якості якої перебувають поза межами показників, визначених державними стандартами, або у разі припинення чи обмеження електропостачання із порушенням ПРРЕЕ в розмірі і порядку, визначених відповідно до законодавства.

8.3. Оператор системи розподілу не несе відповідальності за майнову шкоду, заподіяну Споживачу або третім особам внаслідок припинення або обмеження електропостачання, здійсненого у встановленому ПРРЕЕ порядку.

8.4. Оператор системи розподілу не несе відповідальності за тимчасове припинення постачання електричної енергії, відпуск електричної енергії, параметри якості якої не відповідають показникам, зазначеним у договорі, або за шкоду, заподіяну Споживачу, якщо доведе, що вони виникли не з його вини, а з вини Споживача або внаслідок дії обставин непереборної сили.

8.5. За внесення платежів, передбачених цим Договором, з порушенням термінів, визначених Додатком 4 до цього Договору, у разі якщо главою 5 цього Договору передбачено, що оплату за послугу з розподілу здійснює Споживач безпосередньо Оператору системи розподілу, Споживач сплачує Оператору системи розподілу пеню у розмірі передбаченому в Додатку 4 до цього договору за кожний день прострочення

платежу, враховуючи день фактичної оплатиСума пені зазначається у розрахунковому документі окремим рядком.

8.6. У разі порушення розрахункового обліку з вини Споживача Споживач сплачує Оператору системи розподілу вартість недоврахованої електроенергії, виходячи із приєднаної потужності струмоприймачів та кількості годин їх використання. Вартість недоврахованої електроенергії визначається за ціною закупівлі електричної енергії Оператором системи розподілу на втрати електричної енергії в мережах у відповідному розрахунковому періоді.

8.7. Споживач не несе відповідальності перед Оператором системи розподілу відповідно до вимог підпунктів 8.5 та 8.6 цієї глави Договору, якщо доведе, що порушення виникли з вини Оператора системи розподілу або внаслідок дії обставин непереборної сили.

8.8. Споживач не несе відповідальності за порушення термінів оплати, визначених Додатком 4 до цього Договору, у разі якщо згідно з умовами глави 5 цього Договору передбачено, що оплату за послугу з розподілу здійснює постачальник електричної енергії.

8.9. У разі виявлення однією із Сторін порушень умов Договору іншою стороною та/або порушень ПРЕЕ, Кодексу комерційного обліку, Кодексу систем розподілу, Кодексу системи передачі, Закону України «Про ринок електричної енергії» та інших нормативно-правових актів, за які законодавством передбачене застосування санкцій чи які тягнуть за собою збитки, недоотриману продукцію або вигоду тощо, на місці оформлюється двосторонній акт порушень. Акт складається у присутності представників обох Сторін у двох примірниках. Сторона, дії або бездіяльність якої стала причиною складання акта, має право внести до акта свої зауваження.

Сторона, яка виявила порушення своїх прав, зобов'язана попередити іншу Сторону про необхідність складення акта. Сторона, яка здійснила таке порушення, не може без поважних причин відмовитись від складення та підписання відповідного акту.

У разі відмови Сторони, що здійснила порушення, від підписання акта, в акті робиться запис про відмову. Якщо акт на місці складення підписали не менше 3 уповноважених представників Сторони, що складала акт, такий акт вважається дійсним.

9. Обставини непереборної сили

9.1. Сторони не несуть відповідальності за повне або часткове невиконання своїх зобов'язань за цим Договором, якщо воно є результатом дії обставин непереборної сили, що перешкоджають виконанню договірних зобов'язань у цілому або частково. Наявність обставин непереборної сили підтверджується відповідною довідкою, виданою Торгово-промисловою палатою України. Строк виконання зобов'язань за цим Договором у такому разі відкладається на строк дії обставин непереборної сили.

9.2. Сторона, для якої виконання зобов'язань стало неможливим унаслідок дії обставин непереборної сили, має не пізніше ніж через 5 днів письмово повідомити іншу Сторону про початок, тривалість та вірогідну дату припинення дії обставин непереборної сили.

10. Порядок обмеження та припинення електропостачання

10.1. Розподіл електричної енергії Споживачу може бути обмежено або припинено Оператором системи розподілу:

1) без попередження у разі:

виникнення аварійних ситуацій в електроустановках Оператора системи розподілу - на час, що не перевищує визначеного ПУЕ для струмоприймачів Споживача відповідної категорії;

зниження показників якості електричної енергії з вини Споживача до величин, які порушують нормальне функціонування електроустановок Оператора системи розподілу та інших споживачів;

приєднання Споживачем власних струмоприймачів або струмоприймачів третіх осіб до мереж Оператора системи розподілу поза розрахунковими засобами обліку;

самовільного внесення змін у схеми вимірювання та обліку електроенергії.

2) з повідомленням Споживача не пізніше ніж за 5 робочих днів у разі:

відсутності у Споживача персоналу для обслуговування електроустановок або договору на обслуговування електроустановок;

споживання електричної енергії Споживачем після закінчення строку дії цього Договору;

недопущення Споживачем уповноважених представників Оператора системи розподілу та/або органів виконавчої влади, на яких покладено відповідні обов'язки згідно з чинним законодавством, до власних електроустановок або розрахункових засобів обліку електроенергії;

несплати Споживачем відповідних платежів у терміни, встановлені Додатком 4 «Порядок розрахунків» до цього Договору;

3) у разі незадовільного стану електроустановок Споживача, що загрожує аварією, пожежею, створює загрозу життю, а також при невиконанні вимог щодо усунення недоліків в електроустановках Споживача - за приписом уповноваженого представника органу виконавчої влади, на якого покладено відповідні обов'язки згідно з чинним законодавством;

4) у разі введення в установленому порядку графіків обмежень та відключень унаслідок недостатності електричної енергії та (або) потужності в енергетичній системі - згідно з додатком 5 «Порядок участі споживача в графіках обмеження електроспоживання та графіках відключень» до Договору;

5) з повідомленням не менше ніж за 10 днів для проведення планових ремонтних робіт в електроустановках Оператора системи розподілу або для приєднання нових споживачів, у разі відсутності резервного живлення Споживача;

6) в інших випадках, визначених ПРРЕЕ та Кодексом систем розподілу.

11. Строк дії Договору

11.1 Цей Договір набирає чинності з дня приєднання Споживача до умов цього договору, або з дня зазначеного в заяві-приєднання, але будь – якому випадку не раніше чим з 01 грудня 2018 року, або іншої дати визначеної законодавством України.

Договір діє протягом 1 року та вважається продовженим на кожен наступний календарний рік, якщо за місяць до закінчення терміну дії Договору жодною із Сторін не буде заявлено про припинення його дії або перегляд його умов.

Договір може бути розірвано і в інший термін за ініціативою будь-якої із Сторін у порядку, визначеному законодавством України.

11.2. Дія Договору достроково припиняється у разі:

отримання Оператором системи розподілу документального підтвердження факту відчуження об'єкта на користь іншої особи, у тому числі набуття спадкоємцем права власності на об'єкт;

у разі остаточного припинення користування електричною енергією Споживачем за його заявою.

11.3. У разі припинення дії Договору Договір припиняє свою дію в частині розподілу електричної енергії на об'єкт, а в частині виконання фінансових зобов'язань Сторін (які виникли на дату припинення дії Договору) продовжує діяти до дати здійснення повного взаєморозрахунку між Сторонами.

12. Інші умови

12.1. Інші умови можуть бути узгоджені сторонами в додатках до цього Договору, які є невід'ємними частинами цього Договору.

12.2. Усі додатки до цього Договору та продовження до них, які містять інформацію, що не є публічною, оформлюються Оператором системи розподілу письмово в паперовій формі, підписуються уповноваженою особою Оператора системи розподілу та направляються Споживачу. Узгодження здійснюється шляхом обміну письмовими повідомленнями відповідно до ч.2 ст.642 Цивільного кодексу України, а в разі не досягнення згоди у встановленому діючим законодавством порядку.

12.3. Межа відповідальності за стан та обслуговування електроустановок визначається відповідно до Додатка 6 до цього Договору.

12.4. Взаємовідносини Сторін, не врегульовані цим Договором, регламентуються законодавством.

12.5. Спори та розбіжності, що можуть виникнути під час користування електричною енергією, якщо вони не будуть узгоджені шляхом переговорів між Сторонами, вирішуються в судовому порядку.

12.6. Розбіжності з технічних питань під час виконання умов цього Договору регулюються органами Державної інспекції енергетичного нагляду України згідно з правилами роздрібного ринку електричної енергії, правилами улаштування електроустановок, правилами безпечної експлуатації електроустановок Споживача, правилами технічної експлуатації установок Споживача.

12.7. Розбіжності щодо застосування тарифів вирішуються НКРЕКП.

12.8. Невід'ємною частиною Договору є додатки:

1) №1 «Заява-приєднання»;

2) №2 «Паспорт точки/точок розподілу електричної енергії»;

3) №3 «Відомості про розрахункові засоби обліку активної та реактивної електричної енергії»;

4) №4 «Порядок розрахунків»;

5) №5 «Порядок участі Споживача в графіках обмеження електроспоживання та графіках відключень» (крім побутових споживачів);

6) №6 «Акт розмежування балансової належності електромереж та експлуатаційної відповідальності Сторін» (для побутових споживачів оформлюється лише за потреби, при наявності електроустановок напругою 1 кВ та вище та у інших випадках, передбачених процедурою приєднання нових та реконструйованих електроустановок відповідно до вимог чинного законодавства);

7) №7 «Однолінійна схема електропостачання Споживача» (крім побутових споживачів);

8) №8 «Порядок розрахунку втрат електроенергії в мережах Споживача» з продовженням «Вихідні дані для розрахунку втрат» (для побутових споживачів оформлюється лише за потреби, при наявності втратного електрообладнання напругою 1 кВ та вище);

9) №9 «Акти екологічної, аварійної та технологічної броні електропостачання Споживача» (за наявності крім побутових споживачів);

10) №10 «Договір про надання послуг з компенсації перетікань реактивної електричної енергії» з додатком «Порядок розрахунків за перетікання реактивної електроенергії» та продовженням додатка «Вихідні дані для розрахунку» (крім побутових споживачів);

11) №11 «Звіт про покази засобів обліку за розрахунковий період (Зразок)» (крім побутових споживачів);

12) №12 «Режими розподілу електричної енергії та управління попитом» (крім побутових споживачів).

Для непобутового Споживача (основного споживача), до технологічних електричних мереж якого приєднані електроустановки інших учасників роздрібного ринку (субспоживачів або операторів системи), додатково оформлюються також додатки:

1) №13 «Відомості про приєднані електроустановки інших учасників роздрібного ринку до технологічних електричних мереж Споживача»;

2) №14 «Обсяги транспортування електричної енергії в електричні мережі інших учасників роздрібного ринку»;

3) №15 «Порядок припинення, обмеження електропостачання субспоживачів»;

4) №16 «Порядок розрахунку витрат електричної енергії в технологічних електричних мережах Споживача (основного споживача), пов'язаних із транспортуванням електричної енергії в електроустановки інших учасників роздрібного ринку»;

5) №17 «Порядок розрахунку та складання балансу електричної енергії в технологічних електричних мережах Споживача (основного споживача)».

Додатки 4, 5, 8 (крім продовження додатка «Вихідні дані для розрахунку втрат»), 10 (крім продовження додатка «Вихідні дані для розрахунку»), 11, 12, 14, 15, 16, 17 до цього Договору є публічними та розміщуються на сайті Оператора системи розподілу за адресою: https://dtek-kem.com.ua.

12.9. Споживач зобов'язується письмово повідомляти про зміну реквізитів (місцезнаходження, найменування, організаційно-правової форми, банківських реквізитів тощо) не пізніше ніж через 10 днів після настання таких змін та невідкладно вносити зміни в цей Договір.

12.10. Оператор системи розподілу інформує Споживача про зміну будь-яких умов публічного договору шляхом розміщення відповідної інформації на офіційному сайті Оператора системи розподілу.

12.11. У разі підписання договору споживача про надання послуг з розподілу (передачі) електричної енергії у паперовому вигляді, він підписується у двох примірниках, які мають однакову юридичну силу, один з них зберігається у Оператора системи розподілу, другий - у Споживача. Зміни до такого договору вносяться відповідно до п.12.10 Договору та за ініціативою будь-якої із сторін можуть бути оформлені шляхом підписання двосторонньої угоди у паперовому вигляді.

13. Реквізити Сторін

Оператор системи розподілу:	Споживач:
ПРИВАТНЕ АКЦІОНЕРНЕ ТОВАРИСТВО «ДТЕК КИЇВСЬКІ ЕЛЕКТРОМЕРЕЖІ» Енергетичний ідентифікаційний код (ЕІС код) №62X1418952014465 Код ЄДРПОУ 41946011 Адреса: 04080, м. Київ, вул. Новокостянтинівська, буд. 20 Поточний рахунок № 26009300128545 в Головному управлінні по м. Києву та Київській області АТ «Ощадбанк», МФО 322669 ІПН 419460126541 Статус платника податку на прибуток на загальних підставах Телефон: (044) 202-1888 Веб-сайт: https://dtek-kem.com.ua	**Приватне акціонерне товариство «Акціонерна компанія «КИЇВВОДОКАНАЛ»** 01015, м. Київ, вул. Лейпцизька,1-А **Департамент експлуатації водопровідного господарства ПрАТ «АК «Київводоканал»** 12125, м. Київ, пр. А.Навої,1А код ЄДРПОУ 26112340 п/р 2600330998802 в ПАТ «БАНК КРЕДИТ ДНІПРО» МФО 305749, ІПН 033276626652
В.о. начальника ЦОК Шевченківського району	Заступник генерального директора - директор Департаменту експлуатації водопровідного господарства
_____ Т.В. Плаксій (підпис, П.І.п/б) «24»-12-2018 _____ 20 __ р.	_____ В.М. Дараган (підпис, П.І. п/б) «___» _____ 20 __ р.

Договір № 761Р від 29.12.2018

Додаток К

Примірник виконавця

Адмінрайон...*Оболонський*.....
Адреса *вул. Дніпроводська, 1 А*
Облік теплової енергії...є.....

Особовий рахунок № 8373004
Група № 2349.....
Шифр відомчий №.....

ДОГОВІР № 8373004

на постачання теплової енергії у гарячій воді

м.Київ "10" 10 2018 р.

КОМУНАЛЬНЕ ПІДПРИЄМСТВО ВИКОНАВЧОГО ОРГАНУ КИЇВРАДИ (КИЇВСЬКОЇ МІСЬКОЇ ДЕРЖАВНОЇ АДМІНІСТРАЦІЇ) «КИЇВТЕПЛОЕНЕРГО», надалі «Енергопостачальна організація», в особі директора Структурного підрозділу «Енергозбут» КП«КИЇВТЕПЛОЕНЕРГО» Лопатіна К.О., який діє на підставі наказу від 27.08.2018 № 226, з одного боку, та

Приватне акціонерне товариство "Акціонерна компанія "Київводоканал", департамент експлуатації водопровідного господарства Приватного акціонерного товариства "Акціонерної компанії "Київводоканал"
(найменування "Абонента")

надалі – «Абонент», в особі *заступника генерального директора-директора департаменту експлуатації водопровідного господарства ПрАТ «АК «Київводоканал» Дарагана В.М.*,
(посада, прізвище, ім'я та по батькові)

який діє на підставі *довіреності від 11.09.2018 №352*, з іншого боку,
(положення, статуту, довіреності)

уклали цей Договір про наступне:

1. Предмет Договору

1.1. Предметом цього Договору є постачання, користування та своєчасна сплата в повному обсязі спожитої теплової енергії у гарячій воді, на умовах, передбачених цим Договором.

2. Зобов'язання Сторін

2.1. При виконанні умов цього Договору, а також вирішенні всіх питань, що не обумовлені цим Договором, сторони зобов'язуються керуватися тарифами, затвердженими у встановленому порядку, Положенням про Держенергонагляд, Правилами користування тепловою енергією, Правилами технічної експлуатації теплових установок і мереж (далі Правил), нормативними актами з питань користування та розрахунків за енергоносії, чинним законодавством України.

2.2. *«Енергопостачальна організація» зобов'язується:*

2.2.1. Постачати теплову енергію у гарячій воді на потреби: опалення та вентиляції – в період опалювального сезону; гарячого водопостачання – протягом року; в кількості та в обсягах згідно з Додатком №1 до цього Договору.

2.2.2. Підтримувати середньодобову температуру теплоносія в подавальному трубопроводі згідно з температурним графіком, затвердженим Київською міською держадміністрацією (Додаток №2), крім випадків, зазначених у п. 3.1.7. Договору.

2.2.3. При зміні тарифів (Додаток № 3 до Договору) забезпечувати розміщення інформації про їх змінення на сайті Комунального підприємства виконавчого органу Київради (Київської міської державної адміністрації) «Київтеплоенерго» http://www.kte.kiev.ua/tarufu/

2.3. «Абонент» зобов'язується:

2.3.1.Додержуватися кількості споживання теплової енергії по кожному параметру в обсягах, які визначені у Додатку №1 до Договору, не допускаючи їх перевищення, та своєчасно сплачувати вартість спожитої теплової енергії.

2.3.2.Виконувати умови та порядок оплати, в обсягах і в терміни, які передбачені в Додатку № 4 до Договору.

2.3.3.Додержуватися умов та порядку припинення подачі теплової енергії, які передбачені в Додатку № 7 до Договору.

2.3.4.В Додатках № 8 та № 9 до Договору зазначити всі об'єкти теплоспоживання, підключені до теплових мереж «Абонента» (найменування, максимальні теплові навантаження, обсяги теплоспоживання, займана площа орендарів тощо).

2.3.5.За споживання теплової енергії без дозволу «Енергопостачальної організації» понад встановлені Договором максимальні теплові навантаження по кожному параметру теплоносія та джерелу теплопостачання, сплачувати «Енергопостачальній організації» 5-кратну вартість, включаючи тарифну, за кількість теплової енергії, спожитої понад дозволене Договором максимальне годинне навантаження (Додаток №1).

2.3.6.За самовільне підключення систем теплоспоживання чи підключення їх перед або поза приладами обліку, сплачувати «Енергопостачальній організації» 5-кратну вартість, включаючи тарифну, за кількість теплової енергії, спожитої такими системами.

2.3.7.Виготовляти і заміняти сопла в елеваторних вузлах та дросельні шайби виключно за узгодженням з «Енергопостачальною організацією».

2.3.8.Додержувати норми витіку мережної води, визначеної в Додатку №1 до Договору.

2.3.9.Додержувати норми якості (загальну лужність, залишкову загальну жорсткість, розчинений кисень) зворотної мережної води після своїх систем теплоспоживання.

2.3.10.Не перевищувати температуру мережної води в зворотному трубопроводі більше, як на 3°С від кількості, встановленої температурним графіком згідно Додатку №2 до Договору.

2.3.11.Додержувати температуру гарячої води на виході з водопідігрівача не нижче 50°С.

2.3.12.Не включати тепловикористовуюче обладнання, експлуатація якого була заборонена або не прийнята «Енергопостачальною організацією».

2.3.13.Мати наказ про призначення особи, відповідальної за справний стан та безпечну експлуатацію тепловикористовуючих установок і теплових мереж «Абонента». Обслуговувати своє теплове обладнання (Додаток №5 до Договору) підготовленим та атестованим персоналом, чи за договором з спеціалізованими організаціями, з відповідальністю «Абонента» за експлуатацію власного теплового обладнання.

2.3.14.Передбачити резервне джерело теплопостачання для об'єктів «Абонента», які потребують безперервного теплопостачання.

2.3.15.Безперебійно забезпечувати тепловою енергією власні системи теплопостачання, а також системи інших підприємств, організацій та установ, приєднаних до теплового обладнання «Абонента» (Додаток №5 до Договору).

2.3.16.Виконувати вимоги, щодо зобов'язань споживача, викладені в Правилах користування тепловою енергією, Правилах технічної експлуатації теплових установок і мереж та в даному Договорі.

2.3.17.Щорічно, в міжопалювальний період, підготовлювати власне теплове господарство та отримувати від «Енергопостачальної організації» Акт про готовність до опалювального сезону згідно з Правилами підготовки теплових господарств до опалювального періоду та іншими нормативними актами, що регулюють це питання.

2.3.18.Забезпечувати безперешкодний цілодобовий доступ представників «Енергопостачальної організації» до теплокамер, теплопунктів, тепловикористовуючих установок та приладів обліку теплової енергії для виконання службових обов'язків.

2.3.19.Зберігати власні прилади обліку теплової енергії, ремонтувати їх, налагоджувати та отримувати акт готовності своїх приладів обліку до опалювального сезону від «Енергопостачальної організації».

2.3.20.В випадку забруднення зворотньої мережної води з вини «Абонента» та допущення її подачі в мережі «Енергопостачальної організації» з показниками якості, які перевищують показники якості подавальної мережної води, сплачувати вартість хімічно-очищеної води та тепла в ній, яка йде на заміщення забрудненої, розрахованої за собівартістю відповідно до діючих тарифів. В цьому випадку водопідігрівач підлягає негайній зупинці до усунення причин забруднення, з обов'язковим складанням відповідного акта.

2.3.21.При зберіганні матеріальних цінностей в підвальних приміщеннях, в які може потрапити мережна вода при пошкодженні обладнання теплових мереж чи систем, приймати заходи по герметизації щілин, отворів та вводів інженерних комунікацій, встановленню сигналізації про попадання води в підвал. Приймати заходи по відводу гарячої води, в випадку її попадання в підвальні приміщення.

2.3.22.Споживати, в разі якщо він є бюджетною установою, теплову енергію виключно в межах коштів, передбачених кошторисом витрат як на поточне споживання так і на покриття заборгованості з поданням «Енергопостачальній організації» кошторису витрат на кожний рік (з розбивкою поквартально, помісячно).

3. Права Сторін

3.1. «Енергопостачальна організація» має право:

3.1.1.Вимагати від «Абонента» виконання умов цього Договору.

3.1.2.Частково або повністю відключати тепловикористовуюче обладнання «Абонента» в разі:

- невиконання термінів оплати коштів за відпущену теплову енергію, визначених в Додатку №4 до Договору;
- інших дій «Абонента», порушуючих умови цього Договору та Правил, з умовами припинення подачі теплової енергії згідно з Додатком №7 до Договору.

3.1.3.Після попередження «Абонента», припиняти подачу теплової енергії на термін, погоджений з держадміністрацією м. Києва, для виконання передбачених графіком випробувань теплових мереж, їх поточних та капітальних ремонтів, профілактики та ремонту обладнання джерел тепла. Крім того, в разі необхідності, припинення постачання теплової енергії можливе з метою недопущення або усунення технологічних порушень в системах теплопостачання.

3.1.4.При наявності технічної можливості, приєднувати до теплових мереж «Абонента» нових абонентів.

3.1.5.При підключенні нових абонентів, відключати «Абонента», який не має резервного джерела теплопостачання на термін, визначений графіком будівельної організації, узгодженим в установленому порядку.

3.1.6. У разі порушень "Абонентом" умов Договору, складати відповідні акти, приписи, проводити нарахування штрафних санкцій в п'ятикратному розмірі та стягувати за рішенням суду, у встановленому чинним законодавством порядку.

3.1.7.При включенні «Абонентом» теплового обладнання, експлуатація якого була заборонена «Енергопостачальною організацією» або не підготовленого до опалювального сезону, кількість теплової енергії, яка подається на це обладнання, визначати як при самовільному включенні мережної води.

3.1.8.В разі зменшення обсягів палива на теплових джерелах, чи несвоєчасної сплати в терміни передбачені Додатком №4, «Енергопостачальна організація» залишає за собою право в односторонньому порядку введення обмеження «Абоненту» встановленої кількості теплової енергії, шляхом зниження температури в подавальному трубопроводі, або зниження об'єму теплопостачання аж до повного його припинення.

3.1.9.У разі виявлення самовільного підключення тепловикористовуючого обладнання складати відповідні акти, приписи, проводити нарахування штрафних санкцій в п'ятикратному розмірі від вартості самовільно спожитої теплової енергії та стягувати за рішенням суду, у встановленому чинним законодавством порядку.

3.2. «Абонент» має право:

3.2.1.Вимагати від «Енергопостачальної організації» виконання умов цього Договору.

3.2.2.Вимагати поновлення теплопостачання своїх об'єктів після усунення порушень, якщо подачу теплової енергії було припинено (обмежено) без розторгнення цього Договору, крім випадків передбачених цим Договором.

3.2.3.Підключати «субабонентів» до своїх мереж, після письмового отримання дозволу від «Енергопостачальної організації».

4. Допуск в експлуатацію систем теплоспоживання «Абонента»

4.1. Всі нові або реконструйовані системи теплоспоживання «Абонента», до введення їх в роботу, повинні бути прийняті в експлуатацію інспекцією Держенергонагляду згідно з Правилами користування тепловою енергією та Правилами технічної експлуатації теплових установок і мереж в повному обсязі, з оформленням відповідного дозволу.

5. Облік теплової енергії

5.1. Облік споживання «Абонентом» теплової енергії проводиться за приладами обліку (за приладами обліку: розрахунковим способом – необхідне внести).

5.2. Проектування та встановлення приладів обліку теплової енергії виконується організаціями, які мають відповідні ліцензії. Встановлення приладів обліку виконується відповідно до узгодженого «Енергопостачальною організацією» проекту на межі балансової належності тепломереж «Енергопостачальної організації» та «Абонента». В разі встановлення приладів обліку теплової енергії не на межі балансової належності, до обсягів теплової енергії, визначеної за фактичними показниками приладів обліку, додаються втрати на дільниці тепломережі, що знаходяться на балансі «Абонента» від межі балансової належності до місця встановлення приладів обліку.

5.3. «Абонент», що має прилади обліку, щомісячно надає «Енергопостачальній організації» звіт по фактичному споживанню теплової енергії, в терміни передбачені у Додатку №1 до Договору.

5.4. Межа балансової та експлуатаційної відповідальності сторін вказана у Додатку № 6 до Договору та не може бути змінена в односторонньому порядку.

5.5. При відсутності приладу обліку або виходу його з ладу – кількість теплової енергії, що відпущена «Абоненту», визначається «Енергопостачальною організацією», як виняток, розрахунковим способом.

5.6. У випадку підключення «Абонента» без приладів обліку теплової енергії до центрального теплового пункту (ЦТП) з приладами обліку – від загального споживання теплової енергії, визначеної за приладами обліку ЦТП, віднімаються обсяги споживання теплової енергії, визначені за приладами обліку споживачів, підключених до ЦТП, а залишок обсягу спожитої теплової енергії розподіляється «Абоненту» – пропорційно його договірним навантаженням.

6. Відповідальність Сторін

Сторони несуть повну відповідальність за правильність зазначених у цьому Договорі реквізитів (повна та скорочена назва, місцезнаходження, код ЄДРПОУ, банківські реквізити, індивідуального податкового номеру, відповідального працівника за отримання, надання/складання податкових накладних та розрахунків коригування кількісних та вартісних показників до податкових накладних, реєстрацію в Єдиному реєстрі податкових накладних тощо) та зобов'язуються повідомляти одна одну письмовим повідомленням про зміни у зазначених у цьому Договорі реквізитах протягом 3 календарних днів з дати виникнення таких змін.

6.1. «Енергопостачальна організація» несе відповідальність за:

6.1.1.Невиконання умов цього Договору.

6.1.2.Безперебійний відпуск теплової енергії, при виконанні «Абонентом» своїх зобов'язань по цьому Договору.

6.1.3.Правильність застосування тарифів та достовірність нарахувань за фактично відпущену теплову енергію «Абоненту».

6.1.4.Виконання Правил, нормативних чи галузевих актів щодо взаєморозрахунків за енергоносії та чинного законодавства України.

6.1.5.Підстави та розмір відповідальності «Енергопостачальної організації», а також умови від її звільнення, визначаються пунктом 3.1.3 Договору та діючими Правилами користування тепловою енергією.

6.2.«Енергопостачальна організація» не несе відповідальність за відносини «Абонента» з третьою стороною.

6.3.«Абонент» несе відповідальність за:

6.3.1.Невиконання умов цього Договору.

6.3.2. За споживання теплової енергії без дозволу (наряду) «Енергопостачальної організації» понад встановлених цим Договором максимальних погодинних навантажень по кожному з видів споживання, визначених Додатком 1 до цього Договору, "Абонент" сплачує «Енергопостачальній організації» 5-кратну вартість фактично спожитої та договірної величин.

6.3.3.Самовільний зрив пломб, встановлених «Енергопостачальною організацією» та їх цілістність згідно з Правилами користування тепловою енергією. В такому разі «Абонент» несе відповідальність, яка передбачена за самовільне підключення до теплових мереж «Енергопостачальної організації».

6.3.4.Виконання порядку розрахунків за теплову енергію, викладених в Додатку №4 Договору.

6.3.5.Виконання Правил, нормативних актів з питаннь користування, взаєморозрахунків за енергоносії та чинного законодавства України.

6.3.6.Зберігання приладів обліку, їх нормальну роботу, ремонт та наладку.

6.3.7.Зберігання матеріальних цінностей, розташованих у підвальних приміщеннях, в які може потрапити мережна вода при пошкодженні обладнання теплових мереж або систем.

6.3.8.Використання мережної води для побутових потреб.

6.3.9.Достовірність даних по розподілу займаної площі орендарями, кількість точок підключень до теплових мереж енергопостачальної організації (ГВП) іншої інформації, необхідної для оформлення та виконання умов Договору.

6.3.10.За перешкоджання або недопуск до систем теплопостачання (територію підприємства, установи тощо) працівників «Енергопостачальної організації» при виконанні ними службових обов'язків.

6.4. Форс-мажор

6.4.1.Сторони звільняються від відповідальності за часткове або повне невиконання своїх зобов'язань, якщо воно є результатом дії обставин непереборної сили. Строк виконання зобов'язань за цим Договором в такому разі відкладається на період існування таких обставин. У випадку існування обставин непереборної сили більше трьох місяців кожна з Сторін може письмово повідомити іншу Сторону про розірвання Договору, з обов'язковим проведенням розрахунків за спожиту теплову енергію.

6.4.2.Сторона, для якої виконання зобов'язань стало неможливим внаслідок дії обставин непереборної сили повинна письмово повідомити іншу Сторону про початок, можливий строк дії та про припинення дії таких обставин негайно, але не пізніше п'яти календарних днів.

7.Порядок вирішення спорів

7.1.Спори сторін, пов'язані з укладанням, зміною, виконанням та розірванням цього Договору регулюються Правилами, обміном листами (телеграмами, факсами), укладенням додаткових угод, а також іншими необхідними заходами. Пропозиції по зміненню договірних обсягів постачання теплової енергії надаються сторонами не пізніше ніж за 15 днів до початку розрахункового періоду.

7.2.Сторони зобов'язуються розглянути претензію іншої сторони та прийняти необхідні заходи щодо її урегулювання на взаємній основі.

7.3.Після закінчення 30 днів, з моменту отримання претензії відповідачем та не при досягненні згоди, сторони мають право звернутися для вирішення спору в Господарський суд м. Києва.

8. Термін дії Договору

8.1.Цей Договір набуває чинності з дня його підписання та діє до «….31…»……12…….. 2018 року.

8.2.Керуючись ст. 631 Цивільного Кодексу України, сторони домовились про те, що дія цього Договору поширюється на взаємовідносини, які фактично виникли між Сторонами з 01.05.2018.

8.3.Договір припиняє свою дію в випадках: закінчення строку, на який він був укладений; за взаємною згодою Сторін; прийняття рішення Господарським судом; передбачених п.6.4.1. Договору; ліквідації Сторін.

8.4.Припинення дії Договору не звільняє «Абонента» від обов'язку повної сплати спожитої теплової енергії.

8.5.Договір вважається пролонгованим на кожний наступний рік, якщо за місяць до закінчення строку його дії про його припинення не буде письмово заявлено однією із Сторін.

9. Інші умови

9.1.Для постійного зв'язку з «Енергопостачальною організацією» та узгодження всіх питань, пов'язаних з виконанням умов цього Договору, «Абонент» призначає свого відповідального за теплове господарство в особі

інженера ВГМ ДЕВГ Колісника Андрія Федоровича

(посада, прізвище, ім'я та по батькові)

тел.роб. *541 94 87*……., тел.дом. ……..……..

Цілодобовий черговий «Абонента»: тел. ……

9.2.«Енергопостачальна організація» призначає відповідального представника в особі *начальника* ***РТ «Поділ»*** *Горбача О.Ю.*

(посада, прізвище, ім'я та по батькові)

тел.роб. 425-15-27. Цілодобовий диспетчер ***РТМ «Поділ»***..… тел..287-84-04.

9.3. Керуючись ч. 3 ст. 207 Цивільного кодексу України, при оформленні актів приймання-передавання товарної продукції, рахунків-фактур, актів звіряння розрахунків та інших розрахункових документів, облікових карток, листів про зміну банківських реквізитів, уповноважена особа Сторони за Договором має право використовувати факсимільне відтворення підпису.

Уповноважена особа Енергопостачальної організації:

/ Директор СП «Енергозбут» Лопатін К.О. /

(зразок відтиску факсиміле)

9.4.Відповідальні представники Сторін за отримання, надання / складання податкових накладних та розрахунків коригування кількісних та вартісних показників до податкових накладних, реєстрацію в Єдиному реєстрі податкових накладних:

9.4.1. Від "Абонента" *Гладишко С.А., 541 96 44*

(Піп/Б, контактний телефон, факс, електронна адреса)

9.4.2. Від "Енергопостачальної організації"

Жук О.В., ел. адреса - zhuk.ov@kte.kmda.gov.ua-

(Піп/Б, контактний телефон, факс, електронна адреса)

Шевченко О.М., ел. адреса shevchenko.om@kte.kmda.gov.ua

(Піп/Б, контактний телефон, факс, електронна адреса)

9.5. В випадках передачі «Абонентом» свого об'єкта іншій організації, «Енергопостачальна організація» повинна бути повідомлена в 3-денний термін відповідним двостороннім листом здаючого та приймаючого об'єкт. У цьому разі Договір буде припинений тільки при повній сплаті «Абонентом» заборгованості за спожиту теплову енергію.

9.6. Жодна із сторін не має право передати свої права та обов'язки за даним Договором третій стороні, без письмової згоди іншої сторони.

9.7. Умови даного Договору можуть бути змінені за взаємною згодою сторін з обов'язковим складанням письмового документа.

9.8. Після підписання даного Договору всі попередні переговори за ним, листування, попередні угоди та протоколи про наміри з питань, що так чи інакше стосуються даного Договору, втрачають юридичну силу.

9.9. У випадку, якщо Сторона письмово не повідомить іншу Сторону про зміну своїх реквізитів у триденний термін, вся кореспонденція і платежі, направлені за старими реквізитами вважаються отриманими належною стороною.

9.10. Цей Договір складений у двох примірниках, які мають однакову юридичну силу. Один з них зберігається в «Енергопостачальної організації», а інший – у «Абонента».

Додатки до Договору № 1,2,3,4,5,5а,6,7,8,9…… є невід'ємною частиною цього Договору.

10. Додаткові умови

Антикорупційні застереження

10.1 При виконанні цього Договору, Сторони запевняють та гарантують, що дотримуються вимог антикорупційного законодавства, що на них поширюються, та впроваджують відповідні заходи і процедури з метою дотримання вимог антикорупційного законодавства.

10.2. Сторони, їх афілійовані особи, працівники або будь-які інші особи, що діють від імені Товариства запевняють, що не отримували та не надавали будь-яких пропозицій щодо надання або отримання неналежної/неправомірної матеріальної вигоди або переваги у зв'язку з виконанням цього Договору, та не мають наміру здійснювати будь-які з вказаних дій у майбутньому.

10.3. Сторони не використовуватимуть кошти та/або майно, отримані в результаті виконання цього Договору, з метою фінансування або підтримання будь-якої діяльності, що може порушити антикорупційне законодавство

Юридичні адреси Сторін та платіжні реквізити:

«Енергопостачальна організація»

Юридичні реквізити

Комунальне підприємство виконавчого органу Київради (Київської міської державної адміністрації) «Київтеплоенерго»
Код ЄДРПОУ 40538421

01001, м.Київ, вул.Велика Житомирська, буд.15-А

індивідуальний податковий номер юридичної особи
405384226599

номер свідоцтва про реєстрацію платника податку на додану вартість
Статус платника податку на прибуток
на загальних підставах

Платіжні реквізити
Комунальне підприємство виконавчого органу Київради (Київської міської державної адміністрації) «Київтеплоенерго»
Код ЄДРПОУ 40538421
01001, м.Київ, вул.Велика Житомирська, буд.15-А
- ***р/р №26001301208020***– за теплову енергію, спожиту для потреб ***бюджетних установ***;
- ***р/р №26000302208020*** – за теплову енергію, спожиту для потреб споживачів ***тарифної групи «інші»;***
- ***р/р № 26000302208020*** – за теплову енергію, спожиту для потреб споживачів ***тарифної групи «населення»;***
- ***р/р №26000302208020*** – за теплову енергію, спожиту для потреб ***тарифної групи «релігійні організації»***

в ТВБВ №10026/020 філії – Головного управління по м.Києву та Київській області АТ «Ощадбанк»
МФО 322669
- ***р/р №26001000000 864*** за теплову енергію (конденсат, наповнення мережною водою, тощо) в
- ***р/р №26002300208020*** (для оплати нарахованої пені)

в ТВБВ №10026/020 філії – Головного управління по м.Києву та Київській області АТ «Ощадбанк»
МФО 322669

«Абонент»

Приватне акціонерне товариство
«Акціонерна компанія «Київводоканал»
01015, м. Київ,вул. Лейпцизська ,1-А
Код ЄДРПОУ 03327664

індивідуальний податковий номер юридичної особи
033276626652
номер свідоцтва про реєстрацію платника податку на додану вартість
Департамент експлуатації водопровідного господарства Приватного акціонерного товариства «Акціонерної компанії «Київводоканал»
02125, м. Київ, вул. Алішера Навої, 1
Код філії 2
Код ЄДРПОУ 26112340

р/р 2600330998802
МФО 305749 в ПАТ «КРЕДИТ ДНІПРО»

Тел. (044) 5419513

Адреса електронної пошти Akolesnik005@gma

Підписи:

«10» 10 2018 року

м.п. ..... К.О.Лопатін
(підпис)

«10» 10 2018 року

м.п. ..... В.М.Дараган.
(підпис)

ПІДГОТОВЛЕНО:

Начальник ЦДР.....С.В.Кириллов

Начальник ВДТ .....В.І.Бондаренко

фахівець ВДТ.....Н.В Ковель

Додаток Л

КОПІЯ

"ЗАТВЕРДЖЕНО"
Позачерговими
Загальними зборами акціонерів
Приватного акціонерного товариства
«Акціонерна компанія «Київводоканал»
Протокол № 1/24
від "23" січня 2024 р.

СТАТУТ
Приватного акціонерного товариства "Акціонерна компанія "Київводоканал"
(у новій редакції)

Ідентифікаційний код 03327664

м. Київ, 2024 рік

СТАТТЯ 1. ЗАГАЛЬНІ ПОЛОЖЕННЯ

1.1. Цей Статут Приватного акціонерного товариства «Акціонерна компанія «Київводоканал» (далі – Статут) встановлює порядок діяльності, реорганізації та ліквідації Приватного акціонерного товариства «Акціонерна компанія «Київводоканал» (далі – Товариство).

1.2. Товариство створено шляхом перетворення державного комунального об'єднання водопровідно-каналізаційного господарства "Київводоканал" у відкрите акціонерне товариство відповідно до наказу Регіонального відділення Фонду державного майна України по місту Києву від 20 липня 2001 р. № 359.

1.3. Товариство є правонаступником майнових та особистих немайнових прав та обов'язків державного комунального об'єднання водопровідно-каналізаційного господарства "Київводоканал".

1.4. Товариство здійснює діяльність на основі Цивільного кодексу України, Господарського кодексу України, Законів України: «Про акціонерні товариства», «Про цінні папери та фондовий ринок», «Про депозитарну систему України», інших актів законодавства України та цього Статуту.

1.5. Організаційно-правова форма (тип) Товариства – приватне акціонерне товариство.

1.6. Акціонерами Товариства можуть бути юридичні та фізичні особи, резиденти та нерезиденти.

1.7. Найменування Товариства:

1.7.1. Повне найменування Товариства:

українською мовою: Приватне акціонерне товариство «Акціонерна компанія «Київводоканал»;

англійською мовою: Privat Joint-Stock Company «Kyivvodokanal».

1.7.2. Скорочене найменування Товариства:

українською мовою – ПрАТ «АК «Київводоканал»;

англійською мовою – PrJSC «Kyivvodokanal».

1.8. Місцезнаходження Товариства: Україна, 01015, м. Київ, вул. Лейпцизька, 1-«А».

1.9. Товариство створене на невизначений строк.

СТАТТЯ 2. ЮРИДИЧНИЙ СТАТУС ТА ПРАВОЗДАТНІСТЬ ТОВАРИСТВА

2.1. Товариство є юридичною особою за законодавством України та набуває прав юридичної особи з моменту його державної реєстрації у порядку, передбаченому законодавством України.

2.2. У своїй діяльності Товариство керується законодавством України, цим Статутом, також внутрішніми правилами, процедурами, регламентами та іншими внутрішніми документами Товариства, прийнятими відповідно до цього Статуту. У разі подальших змін у законодавчих актах України цей Статут діє в частині, що не суперечить їх імперативним нормам. У разі, якщо внутрішні документи Товариства (Положення про Загальні збори акціонерів, Положення про Наглядову раду, Положення про Правління та інші) містять положення, що суперечать цьому Статуту та законодавству, то такі положення діють в частині, що не суперечать цьому Статуту та законодавству.

2.3. Товариство має у власності рухоме та нерухоме майно, самостійний баланс, відкриває власні рахунки у банках України та інших фінансових установах, використовує власні печатки, штампи, фірмові бланки та інші реквізити.

2.4. Товариство має основну круглу печатку зі своїм повним найменуванням. Товариство має власний фірмовий бланк, де зазначається найменування Товариства та інші реквізити. На основній печатці зазначається ідентифікаційний код Товариства.

2.5. Товариство володіє, користується та розпоряджається своїм майном та коштами відповідно до цілей своєї діяльності, передбачених цим Статутом. Право власності Товариства охороняється у відповідності з чинним законодавством України.

2.5.1. Товариство самостійно відповідає за своїми зобов'язаннями усім своїм майном та коштами, на які відповідно до чинного законодавства України може бути звернено стягнення.

2.5.2. Товариство не відповідає за зобов'язаннями держави, а держава не відповідає за зобов'язаннями Товариства, за виключенням реалізації проекту модернізації Бортницької станції очистки стічних вод за рахунок кредитних коштів Японського агентства міжнародного співробітництва.

2.5.3. Товариство не відповідає за зобов'язаннями акціонерів. У разі вчинення акціонерами протиправних дій до Товариства та його органів не можуть застосовуватися будь-які санкції, що обмежують їхні права, крім випадків, визначених законом. Акціонери не відповідають за зобов'язаннями Товариства і несуть ризик збитків, пов'язаних з діяльністю Товариства, лише в межах номінальної вартості належних їм акцій. У разі вчинення протиправних дій Товариством або іншими акціонерами до акціонерів не можуть застосовуватися будь-які санкції, що обмежують їхні права. Акціонери, які не повністю оплатили акції, у випадках, визначених цим Статутом, відповідають за зобов'язаннями Товариства у межах неоплаченої частини номінальної вартості належних їм акцій.

2.5.4. Товариство наділяється цивільною правоздатністю і дієздатністю, може бути позивачем та відповідачем у суді.

2.6. Товариство є власником:

- майна, переданого йому засновниками та акціонерами Товариства у власність як вклади до статутного капіталу;

- грошових коштів, отриманих від продажу цінних паперів Товариства юридичним та фізичним особам;

- доходів та майна, отриманих Товариством в результаті фінансової, господарської діяльності в Україні та за її межами;

- іншого майна, набутого на підставах, не заборонених законом.

2.7. Ризик випадкової загибелі або пошкодження майна, що є власністю Товариства, несе Товариство.

2.7.1. Товариство здійснює володіння, користування та розпорядження своїм майном відповідно до мети і предмету своєї діяльності та призначення майна.

2.7.2. Товариство розробляє та впроваджує заходи для правового захисту своїх інтересів, фінансової, господарської та інформаційної безпеки, охорони свого майна та грошових коштів.

2.8. Товариство здійснює свою діяльність на водопровідно-каналізаційних спорудах, які є комунальною власністю територіальної громади м. Києва, та використовує для потреб регіону воду з підземних джерел, річок Дніпра та Десни у порядку, визначеному чинним законодавством. Все майно, інвентар та споруди, що відносяться до водопровідно-каналізаційного господарства, обліковуються на балансі Товариства, використовуються за прямим призначенням і підлягають обслуговуванню, ремонту та поповненню згідно з чинним законодавством. Умови використання майна, що не увійшло до статутного капіталу Товариства, обліковується на балансі Товариства, належить до комунальної власності територіальної громади м. Києва та передано Товариству у володіння та користування, визначаються угодою, укладеною між Товариством та органом, уповноваженим власником майна.

СТАТТЯ 3. МЕТА ТА ПРЕДМЕТ ДІЯЛЬНОСТІ

3.1. Метою діяльності Товариства є найбільш повне задоволення потреб споживачів у централізованому водопостачанні та централізованому водовідведенні, фасованій (бутильованій) питній воді при економічно обґрунтованих витратах, насичення ринку товарами та послугами високої якості, а також одержання прибутку (доходу).

3.2. Предметом діяльності Товариства є:

3.2.1. надання юридичним та фізичним особам послуг з централізованого водопостачання та централізованого водовідведення;

3.2.2. експлуатація зовнішніх систем водопостачання та водовідведення, очищення води та стоків;

3.2.3. розробка режимних і технологічних параметрів роботи систем водопостачання та водовідведення;

3.2.4. розроблення і надання юридичним та фізичним особам (замовникам) технічних умов щодо водопостачання та водовідведення об'єктів архітектури;

3.2.5. спорудження та експлуатація артезіанських свердловин;

3.2.6. спорудження та експлуатація виробничих потужностей з підйому та очистки води, перекачки та очистки стоків;

3.2.7. спорудження та експлуатація трубопроводів водопостачання та водовідведення;

3.2.8. проектування, виготовлення, монтаж, експлуатація, технічне обслуговування вузлів обліку води та стоків, виготовлення, ремонт, випробування, калібрування, повірка та сертифікація лічильників води та стоків інших засобів вимірювальної техніки;

3.2.9. розроблення, виробництво, виготовлення, зберігання, перевезення, пересилання, придбання, реалізація, відпускання, використання, знищення прекурсорів;

3.2.10. розроблення і надання юридичним і фізичним особам розрахунку водоспоживання та водовідведення;

3.2.11. організація та виконання робіт по одержанню, обліку, використанню, зберіганню, списанню дорогоцінних металів і дорогоцінного каміння, збирання та здача відходів і брухту дорогоцінних металів і дорогоцінного каміння;

3.2.12. організація та виконання робіт з джерелами іонізуючого випромінювання;

3.2.13. організація та виконання робіт по метрологічному забезпеченню виробництва, єдності та точності виконання вимірювань, а також досліджень фізичного, фізико-хімічного та бактеріологічного складу речовин; організація та виконання комплексу робіт по стандартизації виробництва; розробка, атестація та впровадження методик виконання вимірювань, а також досліджень фізичного, фізико-хімічного та бактеріологічного складу речовин; організація та виконання робіт по атестації вимірювальних, випробувальних і дослідних підрозділів та лабораторій; виконання між лабораторних вимірювань, випробувань та досліджень;

3.2.14. контроль за хімічним складом промислових та побутових стоків, які надходять на очисні каналізаційні споруди Товариства;

3.2.15. дотримання та впровадження екологічних та санітарних програм;

3.2.16. технічний нагляд за проектуванням, будівництвом, експлуатацією споруд водопровідно-каналізаційного господарства;

3.2.17. розробка та впровадження організаційно-технічних заходів природоохоронного характеру;

3.2.18. виробництво та постачання електричної, теплової та інших видів енергії, пара та гарячої води, постачання електричної енергії споживачу;

3.2.19. збирання, заготівля, закупівля, металургійна переробка та продаж металевого брухту і відходів чорних та кольорових металів, інших побутових і промислових відходів;

3.2.20. організація мережі технічного обслуговування та ремонту автомобілів загального та спеціального призначення вітчизняного та іноземного виробництва, а також двигунів, агрегатів та вузлів до них, виробництва та реставрації запасних частин;

3.2.21. виготовлення, монтаж несучих конструкцій, монтаж конструкцій у будівельній, ремонтно-будівельній діяльності;

3.2.22. будівельні, ремонтно-будівельні, монтажні роботи, виробництво будівельних матеріалів, в тому числі з місцевої сировини та з відходів промисловості;

3.2.23. проектно-конструкторські, проектно-пошукові, дослідницькі, експериментальні, впроваджувальні, випробувальні роботи, впровадження інформаційних технологій, комп'ютерного забезпечення виробництва, комп'ютеризація, розробка та впровадження програмного забезпечення;

3.2.24. заготівля та закупка продукції і сировини у виробників;

3.2.25. видавнича діяльність, виготовлення поліграфічної продукції;

3.2.26. надання інформаційних, інформаційно-довідкових послуг юридичним та фізичним особам, створення комерційної інформаційно-довідкової мережі;

3.2.27. здійснення посередницьких (брокерських, дилерських), представницьких, біржових операцій, впровадження в розрахункові механізми вексельного обігу;

3.2.28. надання транспортно-експедиційних послуг юридичним та фізичним особам,

19.2. Товариство самостійно планує свою виробничо-господарську та іншу діяльність, а також соціальний розвиток трудового колективу.

Товариство може направляти працівників Товариства в межах території України та за кордон у відрядження для стажування й на перепідготовку, для навчання й ознайомлення з досвідом організації та діяльності підприємств, установ та організацій, збирання ділової інформації, участі в переговорах, виставках, аукціонах, встановлення ділових зв'язків.

Товариство має право залучати до роботи українських та іноземних спеціалістів, самостійно визначати форми, системи, розмір оплати праці згідно із законодавством України.

Товариство встановлює технічно обґрунтовані норми праці з урахуванням законодавства України.

Товариство має право самостійно встановлювати для своїх працівників додаткові, порівняно із законодавством, трудові та соціально-побутові пільги (в т.ч. додаткові відпустки, скорочений робочий день тощо).

19.3. Питання соціального розвитку, включаючи покращення умов праці, життя і здоров'я, гарантії обов'язкового медичного страхування членів трудового колективу, вирішуються Правлінням згідно із законодавством України.

Контроль за додержанням трудового законодавства покладається на Голову Правління.

Нагляд та контроль за додержанням законодавства про працю і правил охорони праці, а також іншого законодавства здійснюється у порядку, передбаченому законодавством України.

19.4. Товариство забезпечує для всіх працівників безпечні умови праці і несе відповідальність у встановленому порядку за шкоду, що спричинена їх здоров'ю та працездатності при виконанні ними трудових обов'язків.

19.5. Соціальне і медичне страхування та соціальне забезпечення працівників Товариства здійснюється в порядку і на умовах, встановлених законодавством. Товариство сплачує внески на соціальне страхування в порядку і розмірах, передбачених законодавством.

19.6. Товариство реалізує послуги за цінами і тарифами, що встановлює самостійно або на договірній основі, а у випадках, передбачених законодавством України – за державними (регульованими) цінами і тарифами.

СТАТТЯ 20. ПОРЯДОК ВНЕСЕННЯ ЗМІН ТА ДОПОВНЕНЬ ДО СТАТУТУ

20.1. Внесення змін до Статуту Товариства є компетенцією Загальних зборів.

20.2. Рішення Загальних зборів з питань внесення змін до Статуту Товариства приймаються більш ніж трьома чвертями голосів акціонерів, які зареєструвалися для участі у загальних зборах та є власниками голосуючих з відповідного питання акцій.

Будь-які зміни та/або доповнення до Статуту вносяться шляхом затвердження нової редакції Статуту.

20.3. Товариство зобов'язане повідомити орган, що провів реєстрацію, про зміни, які сталися в цьому Статуті, для внесення необхідних змін до Єдиного державного реєстру юридичних осіб, фізичних осіб-підприємців та громадських формувань.

20.4. Зміни до Статуту Товариства набирають чинності для третіх осіб з дня їх державної реєстрації.

СТАТТЯ 21. ПРИПИНЕННЯ ТОВАРИСТВА

21.1. Реорганізація Товариства (злиття, приєднання, поділ, виділ, перетворення) здійснюється за рішенням Загальних зборів акціонерів згідно із Законом України «Про акціонерні товариства».

21.2. Ліквідація Товариства здійснюється за рішенням Загальних зборів у порядку, визначеному Законом України «Про акціонерні товариства».

21.3. Рішення про ліквідацію Товариства, обрання ліквідаційної комісії, затвердження порядку ліквідації та порядку розподілу між акціонерами майна, що залишилося після задоволення вимог кредиторів, приймають Загальні збори.

21.4. З моменту обрання ліквідаційної комісії до неї переходять повноваження Наглядової ради та Правління Товариства.

21.5. Ліквідаційний баланс, складений ліквідаційною комісією, підлягає затвердженню Загальними зборами.

21.6. Ліквідація Товариства вважається завершеною, а Товариство - таким, що припинилося, з дати внесення до Єдиного державного реєстру юридичних осіб, фізичних осіб-підприємців та громадських формувань запису про проведення державної реєстрації припинення Товариства шляхом його ліквідації.

Головуючий Загальних зборів
акціонерів ПрАТ «АК «КИЇВВОДОКАНАЛ»

_____ **В. С. НАЙДЮК**

Секретар Загальних зборів
акціонерів ПрАТ «АК «КИЇВОДОКАНАЛ»

_____ **С. П. АВРАМЕНКО**

Місто

Київ, Україна, двадцять третього січня дві тисячі двадцять четвертого року.

Я, Назаренко К.В., приватний нотаріус Київського міського нотаріального округу, засвідчую справжність підписів ***Найдюка Віталія Сергійовича*** *та* ***Авраменка Сергія Петровича,*** *які зроблено у моїй присутності.*

Особу ***Найдюка Віталія Сергійовича*** *та* ***Авраменка Сергія Петровича,*** *які підписали документ, встановлено, їх дієздатність перевірено.*

У зв'язку з необхідністю, справжність підписів засвідчено за адресою: місто Київ, вулиця Лейпцизька, будинок 1-А.

Зареєстровано в реєстрі за № 82, 83

ПРИВАТНИЙ НОТАРІУС ***К.В.Назаренко***

Приватний нотаріус Київський міський нотаріальний округ Назаренко Катерина Валеріївна

Приватний нотаріус Київський міський нотаріальний округ Назаренко Катерина Валеріївна

В документі прошито, пронумеровано та скріплено печаткою 54 (п'ятдесят чотири) аркуші.

Приватний нотаріус _____

Приватний нотаріус Київський міський нотаріальний округ Назаренко Катерина Валеріївна

Місто Київ, Україна.

23 січня 2024 року я, Назаренко К.В., приватний нотаріус Київського міського нотаріального округу, засвідчую вірність цієї копії з оригіналу документа; в останньому підчисток, дописок, закреслених слів, незастережних виправлень або інших особливостей не виявлено.

Зареєстровано в реєстрі за № 87

Приватний нотаріус *К.В. Назаренко*

Приватний нотаріус Київський міський нотаріальний округ Назаренко Катерина Валеріївна

В документі прошито, пронумеровано та скріплено печаткою 54 (п'ятдесят чотири) аркуші

Приватний нотаріус _____

Додаток М

Додаток 3
до Порядку передачі документації
для надання висновку з оцінки впливу
на довкілля та фінансування оцінки впливу на
довкілля

_____

(дата офіційного опублікування в Єдиному реєстрі з оцінки впливу на довкілля (автоматично генерується програмними засобами ведення Реєстру, не зазначається суб'єктом господарювання)

2023111011297

(реєстраційний номер справи про оцінку впливу на довкілля планованої діяльності)

ОГОЛОШЕННЯ
про початок громадського обговорення звіту з оцінки впливу на довкілля

Повідомляємо про початок громадського обговорення звіту з оцінки впливу на довкілля планованої діяльності, зазначеної у пункті 1 цього оголошення, з метою виявлення, збирання та врахування зауважень і пропозицій громадськості до планованої діяльності.

1. Планована діяльність

Планується реконструкція діючої Дніпровської водопровідної станції із заміною технології знезараження питної води з використанням рідкого хлору на технологію знезараження з використанням діоксиду хлору,за адресою вул. Дніпроводська, 1а в м. Києві, для попередньої очистки води перед подачею на питні потреби міста, з метою організації ефективної роботи споруд, при якій операційні витрати мінімізовані, споруди забезпечують нормативну очистку або навіть якість очищення вище встановлених норм.

Реконструкція планується на підставі отриманих Містобудівних умов та обмежень для проектування об'єкта будівництва від 14.09.2018р. за №946, що видані Департаментом містобудування та архітектури виконавчого органу КМР (КМДА) КИЇВМІСТОБУДУВАННЯ.

Реконструкція планується в дві черги будівництва:

І черга будівництва:

9. будівельні об'єми та монтаж основного технологічного обладнання (300тис.м^3);

ІІ черга будівництва:

10. встановлення генераторів діоксиду хлору - 7 шт., ємності зберігання реагентів – 6шт. в цеху діоксиду хлору та реконструкція резервуарів хлористого заліза (2шт.) в блоці змішувачів.

Проектна продуктивність Дніпровської ВС – 600 тис.м^3/добу, в т.ч:

- *перша черга - 300 тис.м^3,*
- *друга черга - 300 тис.м^3.*

Продуктивність виробництва (в перерахунок на діоксид хлору):

- І черга – 930 кг/добу, на повний розвиток – 1860 кг/добу.

Загальна максимальна доза діоксиду хлору – 3,1 мг/дм^3.

Проектом передбачено забезпечення безперебійного енергопостачання, системи автоматизації та диспетчеризації технологічних процесів. Інженерне та енергетичне забезпечення передбачено від існуючих потужностей ДнВС згідно технічних умов ПрАТ «АК «Київводоканал».

Транспортне забезпечення - існуюча мережа авто- і залізничних шляхів та будівництво автопід'їздів до цеху діоксиду хлору.

Реконструкція виконується в умовах безперервної роботи діючої Дніпровської водоочисної станції, без порушення процесу виробництва питної води.

(загальні технічні характеристики, у тому числі параметри планованої діяльності

(потужність, довжина, площа, обсяг виробництва тощо), місце провадження планованої діяльності)

2. Суб'єкт господарювання

ПРИВАТНЕ АКЦІОНЕРНЕ ТОВАРИСТВО " АКЦІОНЕРНА КОМПАНІЯ " КИЇВВОДОКАНАЛ"

(повне найменування юридичної особи, ідентифікаційний код згідно з ЄДРПОУ або прізвище, ім'я та по батькові

код ЄДРПОУ 03327664

фізичної особи - підприємця, ідентифікаційний код

або серія та номер паспорта (для фізичних осіб, які через свої релігійні переконання відмовляються від прийняття реєстраційного номера облікової картки платника податків та офіційно повідомили про це відповідному контролюючому органу і мають відмітку у паспорті),

м. Київ, вул. Лейпцизька, 1-а

місцезнаходження юридичної особи або місце провадження діяльності фізичної особи - підприємця

01015, т. +38-044-288-87-88

(поштовий індекс, адреса), контактний номер телефону)

3. Уповноважений орган, який забезпечує проведення громадського обговорення

Департамент захисту довкілля та адаптації до змін клімату виконавчого органу Київської міської ради (Київської міської державної адміністрації), м. Київ, вулиця Турівська 28, почтовий індекс 04080, телефон, факс 044-366-64-10, 044 366-64-11,e-mail: ecology@kyivcity.gov.ua. Контактна особа: директор департаменту Возний Олександр Іванович.

(найменування уповноваженого органу, місцезнаходження, номер телефону та контактна особа)

4. Процедура прийняття рішення про провадження планованої діяльності та орган, який розглядатиме результати оцінки впливу на довкілля

Дозвіл на виконання будівельних робіт, що видається Державною архітектурно-будівельною інспекцією України.

(вид рішення про провадження планованої діяльності, орган, уповноважений його видавати, нормативний документ, що передбачає його видачу)

5. Строки, тривалість та порядок громадського обговорення звіту з оцінки впливу на довкілля, включаючи інформацію про час і місце усіх запланованих громадських слухань

Тривалість громадського обговорення становить 25 робочих днів з моменту офіційного опублікування цього оголошення (зазначається у назві оголошення) та надання громадськості доступу до звіту з оцінки впливу на довкілля та іншої додаткової інформації, визначеної суб'єктом господарювання, що передається для видачі висновку з оцінки впливу на довкілля.

Протягом усього строку громадського обговорення громадськість має право подавати будь-які зауваження або пропозиції, які, на її думку, стосуються планованої діяльності, без необхідності їх обґрунтування. Зауваження та пропозиції можуть подаватися в письмовій формі (у тому числі в електронному вигляді) та усно під час громадських слухань із внесенням до протоколу громадських слухань. Пропозиції, надані після встановленого строку, не розглядаються.

У період воєнного стану в Україні громадські слухання проводяться у режимі відеоконференції, про що зазначається в оголошенні про початок громадського обговорення звіту з оцінки впливу на довкілля та у звіті про громадське обговорення.

Громадські слухання (перші) відбудуться

1. Дата та час: 11.04.2025 року, на 10-00;

2. Лінк: https://teams.microsoft.com/l/meetup-join/

Ідентифікатор наради: 391 432 522 04

Код доступу: Xq2Cy7Du

(зазначити дату, час, місце та адресу проведення громадських слухань)

6. Уповноважений центральний орган або уповноважений територіальний орган, що забезпечує доступ до звіту з оцінки впливу на довкілля та іншої доступної інформації щодо планованої діяльності

Департамент захисту довкілля та адаптації до змін клімату виконавчого органу Київської міської ради (Київської міської державної адміністрації), м. Київ, вулиця Турівська 28, почтовий індекс 04080, телефон, факс 044-366-64-10, 044 366-64-11,e-mail: ecology@kyivcity.gov.ua. Контактна особа: директор департаменту Возний Олександр Іванович.

(зазначити найменування органу, місцезнаходження, номер телефону та контактну особу)

7. Уповноважений центральний орган або уповноважений територіальний орган, до якого надаються зауваження і пропозиції, та строки надання зауважень і пропозицій

Департамент захисту довкілля та адаптації до змін клімату виконавчого органу Київської міської ради (Київської міської державної адміністрації), м. Київ, вулиця Турівська 28, почтовий індекс 04080, телефон, факс 044-366-64-10, 044 366-64-11,e-mail: ecology@kyivcity.gov.ua. Контактна особа: директор департаменту Возний Олександр Іванович.

(зазначити найменування органу, поштову адресу та адресу електронної пошти, номер телефону та контактну особу)

Зауваження і пропозиції приймаються протягом усього строку громадського обговорення, зазначеного в абзаці другому пункту 5 цього оголошення.

8. Наявна екологічна інформація щодо планованої діяльності

Звіт з оцінки впливу на довкілля планованої діяльності на 365 аркушах.

Звіт з оцінки впливу на довкілля планованої діяльності

(зазначити усі інші матеріали, надані на розгляд громадськості)

(зазначити іншу екологічну інформацію, що стосується планованої діяльності)

9. Місце (місця) розміщення звіту з оцінки впливу на довкілля та іншої додаткової інформації (відмінне від приміщення, зазначеного у пункті 6 цього оголошення), а також час, з якого громадськість може ознайомитися з ними

Ознайомлення зі змістом звіту ОВД можливе в робочі часи у приміщеннях:

1.ПрАТ «АК «Київводоканал» за адресою за адресою: 01015, м. Київ, вул. Лейпцизька, 1-а, *т. +38-044-288-87-88. Контактна особа – Більська Галина Анатолієвна.*

2. *Київська міська військова адміністрація за адресою: 01001, м. Київ, вул. Хрещатик,36, т.+38-044-205-73-37.*

(найменування підприємства, установи, організації, місцезнаходження, дата, з якої громадськість може ознайомитися з документами, контактна особа)

Додаток 3 із змінами, внесеними згідно з Постановами КМ № 824 від 14.09.2020, № 967 від 08.09.2023, № 1034 від 06.09.2024}