Засідання комісії відбудеться
за адресою: вул. Хрещатик, 36,
4-й поверх, сесійна зала, 11.00

проєкт

ПОРЯДОК ДЕННИЙ

засідання постійної комісії Київської міської ради
з питань архітектури, містопланування та земельних відносин
від 29.01.2025

1. **Про розгляд протокольного доручення № 1 (від 27.12.2024 № 225-ПД-108) (вх. № 08/53815 від 27.12.2024),** додатка до протоколу № 106 пленарного засідання IV сесії Київської міської ради IX скликання 12.12.2024, наданого враховуючи виступ депутата Київської міської ради Дмитра Білоцерковця щодо налагодження комунікації з благодійними фондами та громадськими організаціями, вивчення їх потреб та вжиття заходів для створення належних умов, необхідних для впровадження їхньої діяльності – ***матеріали додаються.***

2. **Про розгляд протокольного доручення № 13 (від 27.12.2024 № 225-ПД-120) (вх. № 08/53893 від 27.12.2024),** додатка до протоколу № 106 пленарного засідання IV сесії Київської міської ради IX скликання 12.12.2024, наданого враховуючи виступ депутата Київської міської ради Григорія Маленка – ***матеріали додаються.***

3. **Про затвердження плану роботи постійної комісії Київської міської ради з питань архітектури, містопланування та земельних відносин IX скликання на січень – грудень 2025 року** - ***матеріали додаються.***

4. **Про розгляд листа товариства з обмеженою відповідальністю «СУЛІКО» від 14.01.2025 №02 (вх. №08/1109)** щодо ігнорування результатів робочої групи створеної постійною комісією - ***матеріали додаються.***

5. **Розгляд листа Департаменту земельних ресурсів виконавчого органу Київської міської ради (Київської міської державної адміністрації) від 16.01.2025 №057-753 (вх. №08/1523 від 17.01.2025)** щодо переліку земельних ділянок термін дії договорів оренди яких закінчується у першому півріччі 2025 року- ***матеріали додаються.***

6. **Розгляд проєктів рішень** – ***матеріали додаються***
   - 6.1. Розгляд **проєктів рішень** ***(надання дозволу на проведення експертної грошової оцінки земельної ділянки, продаж на земельних торгах права оренди на земельні ділянки).***
   - 6.2. Розгляд **проєктів рішень** ***(надання земельних ділянок – державні, комунальні підприємства).***

6.3. Розгляд (повторний розгляд) **проєктів рішень** ***(затвердження технічних документацій із землеустрою щодо інвентаризації земель).***

6.4. Розгляд **(повторний розгляд) проєктів рішень** ***(надання / передача, поновлення договорів оренди земельних ділянок, зміна цільового призначення земельної ділянки, затвердження технічної документації із землеустрою щодо поділу земельної ділянки – юридичні особи).***

6.5. Повторний розгляд проєктів рішень ***з правовими висновками управління правового забезпечення діяльності Київської міської ради.***

6.6. Розгляд **(повторний розгляд) проєктів рішень** ***(приватизація / передача - громадяни).***

6.7. Розгляд **(повторний розгляд) проєктів рішень** ***(надання дозволів на розроблення проектів землеустрою щодо відведення земельних ділянок – державні, комунальні підприємства, юридичні особи).***

6.8. Розгляд **проєктів рішень** ***(відмова у наданні дозволів на розроблення проектів землеустрою щодо відведення земельних ділянок).***

7. **Різне.**

7.1. **Про розгляд протоколів засідання робочої групи від 18.12.2024 (реєстр. № 1/250 від 13.01.2025), від 23.12.2024 (реєстр. № 2/251 від 13.01.2025) та від 30.212.2024 2024 (реєстр. № 3/252 від 13.01.2025)** створеної 04.12.2024 на засіданні постійної комісії Київської міської ради з питань архітектури, містопланування та земельних відносин з опрацювання питання щодо надходження коштів від земельного податку, орендної плати, продажу землі і інших надходжень (безпідставно збережених коштів за користування земельними ділянками до укладення договір оренди земельних ділянок)– ***матеріали додаються.***

Голова комісії **Михайло ТЕРЕНТЬЄВ**

П. 1.

Київська міська рада
27.12.2024 № 08/53815

КИЇВСЬКА МІСЬКА РАДА

вул. Хрещатик, 36, м. Київ, 01001, тел.: (044) 202 73 10, (044) 202 70 64
Контактний центр міста Києва: 15 51, (044) 205 73 37, e-mail: kmr@kmr.gov.ua, сайт: kmr.gov.ua
код ЄДРПОУ 22883141

27.12.2024 № 225-ПД-108 На № _____ від _____

Додаток до протоколу № 106
пленарного засідання
IV сесії Київської міської ради
IX скликання
12.12.2024

Протокольне доручення № 1

Враховуючи виступ депутата Київської міської ради Білоцерковця Д. О., депутатська фракція «УДАР Віталія Кличка»,

Виконавчому органу Київської міської ради (Київській міській державній адміністрації)

Постійним комісіям Київської міської ради

налагодити комунікацію з благодійними фондами та громадськими організаціями, вивчити їхні потреби та вжити заходів для створення належних умов, необхідних для впровадження їхньої діяльності (витяг зі стенограми додається).

Заступник міського голови –
секретар Київської міської ради Володимир БОНДАРЕНКО

001687

КИЇВСЬКА МІСЬКА РАДА
IV сесія IX скликання
(Зала пленарних засідань Київської міської ради)

Витяг зі стенограми
пленарного засідання
12.12.2024

Головуючі:

Київський міський голова
В. В. Кличко

Заступник міського голови – секретар Київської міської ради
В. В. Бондаренко

м. Київ

12.12.2024 Фрагмент № 10 11:46:46 по 11:49:46 – Другий

Ільницька Д.В.: Шановні депутати, всі присутні, прошу хвилинку уваги. Сьогодні буду говорити від імені...

Сьогодні буду говорити від імені військових волонтерів. Дуже прошу уваги.

Дякую.

Особливо цінно за надання слова, особливо в останню сесію. Тому що буду піднімати питання, котре безпосередньо стосується нашого міста.

В місті Києві знаходяться найвищі рівні громадського суспільства, громадського, громадських організацій і волонтерів.

Волонтери – це люди, котрі присвятили своє життя тому чи іншому вибору. І зі своєю незламністю працюють вже незламні одинадцять років в підсиленні війська.

12.12.2024 Фрагмент № 11 11:49:46 по 11:52:46 – Сьомий

Ті ж самі волонтери об'єднуються і стають громадським сектором, об'єднуються в благодійні фонди і громадські організації. Не бійтеся, благодійні фонди і громадські організації, вони створені задля більшого підсилення, задля більшого впливу і змін в країні.

І сьогодні я представляю цих військових волонтерів. І хочу сказати: подібна нагорода є визнанням того, що ми справді робимо важливу справу.

Разом з тим фонди і громадські організації в місті Києві представляють еліту громадського сектору в Україні. Ми маємо нагороди від Головнокомандувача, від міністрів оборони, маємо нагороди від міста Києва. Але кожен з нас обміняв би цю нагороду на увагу, хоча б один раз за 3 роки повномасштабного вторгнення, де керівництво Києва запитає нас, чи маємо ми приміщення для впровадження нашої діяльності, чи маємо ми інформаційні підтримки по районах міста Києва, щоб ще більше волонтерів об'єднувалися і могли бути силою Києва.

Наразі, якщо в мене є можливість обміняти цю нагороду на цю увагу і на те, щоб фонди могли б виживати, я говорю зараз про виживання благодійних фондів і громадських організацій, які роблять величезні зміни в країні, то я б це зробила.

Дайте мені знати, чи це можливо.

Пропозиція: зверніть, будь ласка, увагу на те, що в місті Києві знаходяться найбільші громадські організації України. І ми якраз можемо

створювати в місті Києві дуже масштабні речі, які в тому числі сприяють розвитку нашого міста.

Дякую за увагу!

Бондаренко В.В.: Дякую.

(Оплески)

Смірнова. Готується Білоцерковець.

Смірнова М.М.: (Нерозбірливо). Я рада вас вітати. Я – директорка Департаменту суспільних комунікацій. Ми працюємо з благодійними фондами, ми працюємо з громадськими організаціями. І в нас є інформаційна підтримка волонтерських ініціатив. Буквально на днях ми провели ТОП-100 волонтерських

12.12.2024 Фрагмент № 12 11:52:46 по 11:55:46 – Перший

організацій міста Києва. Тому, наші координати і наша сторінка працює. І ми відкриті до комунікацій. Тому, будь ласка, звертайтеся. І ми з задоволенням з вами будемо продовжувати спілкування і з приводу інформаційної сфери, і з приводу всіх інших ваших ініціатив.

Ми відкриті до спілкування. І дякуємо вам за те, що ви працюєте на благо киян і на благо українців.

Дякую вам!

Київський міський голова: Мирославо, у мене прохання, ну, давайте «не звертайтесь». Я думаю, що у вас буде зараз можливість підійти, познайомитись персонально і вивчити ті питання, на які хоче громадська організація зробити акцент.

Дякую.

Бондаренко В.В.: Дякую.

Білоцерковець.

Готується Задерейко.

Білоцерковець Д.О.: Колеги, це дуже важливе питання. І тому прохання, можливо, подумати секретарю відносно того, щоб ми оформили відповідне доручення, щоб відповідні структурні підрозділи, в тому числі і профільні комісії Київської міської ради, відпрацювали це питання.

Володимир Володимирович, прохання для вас сформувати відповідне доручення.

Бондаренко В.В.: Даю таке доручення.

ВМ/Дорошка В.О/
26.12.2024

Пі 2.

Київська міська рада
27.12.2024 № **08/53898**

КИЇВСЬКА МІСЬКА РАДА

вул. Хрещатик, 36, м. Київ, 01001, тел.: (044) 202 73 10, (044) 202 70 64
Контактний центр міста Києва: 15 51, (044) 205 73 37, e-mail: kmr@kmr.gov.ua, сайт: kmr.gov.ua
код ЄДРПОУ 22883141

27.12.2024 № 225-ПД-120 На № _____ від _____

Додаток до протоколу № 106
пленарного засідання
IV сесії Київської міської ради
IX скликання
12.12.2024

Протокольне доручення № 13

Враховуючи виступ депутата Київської міської ради Маленка Г. С., депутатська фракція «ГОЛОС», під час розгляду проєкту рішення Київської міської ради «Про розірвання договору оренди земельної ділянки від 17 червня 2024 року № 502, укладеного між Київською міською радою та ТОВАРИСТВОМ З ОБМЕЖЕНОЮ ВІДПОВІДАЛЬНІСТЮ «МЕНАЇОЛІС» для реконструкції, будівель і споруд під житловим комплексом з приміщеннями громадського призначення, експлуатації та обслуговування житлового комплексу з приміщеннями громадського призначення на вул. Голосіївській, 13-Д у Голосіївському районі міста Києва» (від 02.12.2024 № 08/231-1814/ПР),

Постійній комісії Київської міської ради з питань архітектури, містопланування та земельних відносин

за наявності інформації про лобіювання депутатом чи депутатською фракцією Київської міської ради проєкту рішення Київської міської ради з питань містобудування та землекористування повідомляти про це при розгляді відповідного питання на пленарному засіданні Київської міської ради (витяг зі стенограми додається).

001678

Заступник міського голови –
секретар Київської міської ради Володимир БОНДАРЕНКО

КИЇВСЬКА МІСЬКА РАДА
IV сесія IX скликання
(Зала пленарних засідань Київської міської ради)

Витяг зі стенограми
пленарного засідання
12.12.2024

Головуючі:

Київський міський голова
В. В. Кличко

Заступник міського голови – секретар Київської міської ради
В. В. Бондаренко

м. Київ

12.12.2024 Фрагмент № 123 17:25:46 по 17:28:46 – Перший

Маленко Г.С.: Шановні колеги, всіх вітаю, кого не бачив! Ще раз доброго дня!

Нарешті ми вийшли на новий рівень прозорості, коли ми чуємо в залі, яке чиє земельне питання, який депутат, яка фракція що лобіює!

В мене є пропозиція. Я б навіть просив дати протокольне доручення до земельної комісії, тому що ця комісія дотична до цих питань, щоразу перед оголошенням питання земельного оголосити, чи якщо така інформація є, який депутат чи яка фракція має до цього питання якісь відносини, яка лобіює це питання. Нехай ця інформація буде публічною.

Дякую.

Бондаренко В.В.: Дякую. Даю.

ВШ/Ворошіна В.О/
26.12.2024

П. 3

Голова постійної комісії Київської міської ради з питань архітектури, містопланування та земельних відносин
_____ Михайло ТЕРЕНТЬЄВ
«_____» _____ 20____ рік

План роботи
постійної комісії Київської міської ради з питань архітектури, містопланування та земельних відносин
IX скликання на січень – грудень 2025 року

№ з/п	Постійна комісія Київської міської ради	Назва проєкту рішення	Період підготовки проєкту рішення та розгляд на сесії	Відповідальний за підготовку проєкту рішення від виконавчого органу Київської міської ради (Київської міської державної адміністрації)	Постійна комісія Київської міської ради, яка надаватиме свій висновок щодо розгляду проєкту рішення
1	2	3	4	5	6
1.	Постійна комісія Київської міської ради з питань архітектури, містопланування та земельних відносин	Про внесення змін до Положення про Службу містобудівного кадастру Департаменту містобудування та архітектури виконавчого органу Київської міської ради (Київської міської державної адміністрації), затвердженого рішенням Київської міської	Протягом 2025 року	Заступник голови Київської міської державної адміністрації відповідно до розподілу обов'язків, Департамент містобудування та архітектури	Постійна комісія Київської міської ради з питань архітектури, містопланування та земельних відносин

		ради від 24.05.2012 № 588/7925 (у новій редакції)			
2.	Постійна комісія Київської міської ради з питань архітектури, містопланування та земельних відносин	Про затвердження Положення про інформаційні ресурси єдиної цифрової топографічної основи території міста Києва як складової частини системи баз даних містобудівного кадастру	Протягом 2025 року	Заступник голови Київської міської державної адміністрації відповідно до розподілу обов'язків, Департамент містобудування та архітектури	Постійна комісія Київської міської ради з питань архітектури, містопланування та земельних відносин
3.	Постійна комісія Київської міської ради з питань архітектури, містопланування та земельних відносин	Про внесення змін до рішення Київської міської ради від 27.10.2011 № 384/6600 «Про затвердження Порядку видалення зелених насаджень на території міста Києва (зі змінами і доповненнями)	Протягом 2025 року	Заступник голови Київської міської державної адміністрації відповідно до розподілу обов'язків, Департамент земельних ресурсів	Постійна комісія Київської міської ради з питань архітектури, містопланування та земельних відносин
4.	Постійна комісія Київської міської ради з питань архітектури, містопланування та земельних відносин	Про врегулювання питань, пов'язаних зі сплатою безпідставно збережених коштів за користування земельними ділянками на території м. Києва	Протягом 2025 року	Заступник голови Київської міської державної адміністрації відповідно до розподілу обов'язків, Департамент земельних ресурсів	Постійна комісія Київської міської ради з питань архітектури, містопланування та земельних відносин

5.	Постійна комісія Київської міської ради з питань архітектури, містопланування та земельних відносин	Про деякі питання щодо збереження значних історичних будівель міста Києва	Протягом 2025 року	Заступник голови Київської міської державної адміністрації відповідно до розподілу обов'язків, Департамент охорони культурної спадщини	Постійна комісія Київської міської ради з питань архітектури, містопланування та земельних відносин

П. Н.

ТОВАРИСТВО З ОБМЕЖЕНОЮ ВІДПОВІДАЛЬНІСТЮ
"СУЛІКО"

код ЄДРПОУ 32211848, 04060, Київ, вул. Ризька, будинок 73-г, офіс 7/3
+38(067)-236-33-43 | colonel3009@i.ua

вих. № 02 від 14 .01.2025р

Київська міська рада
15.01.2025 № **08/1109**

Голові постійної комісії Київської міської ради з питань архітектури, містопланування та земельних відносин

ТЕРЕНТЬЄВУ М.О.

(01044, Київ, вул. Хрещатик,36)

Щодо ігнорування результатів роботи Робочої групи, створеної постійною комісією Київради

Шановний Михайло Олександровичу,

Через блокування протягом 2023-2024р.р. законної господарської діяльності щодо реконструкції кафе «Ліра» (пр-т Берестейський, 40-А) із задіянням третіми особами адміністративного ресурсу Департаменту територіального контролю м. Києва КМДА (виконавчого органу Київської міської ради, надалі – Департамент), для **поновлення порушених прав,** спростування брехні щодо діяльності ТОВ «Суліко», з метою остаточного встановлення істини шляхом проведення дисциплінарного провадження товариство звернулося до Київського міського Голови (вх. № 19329 від 23.05.2024р., копія додається).

Серед інших аргументів на користь товариства у зверненні використано результати роботи Робочої групи, створеної постійною комісією Київської міської ради комісії з питань архітектури, містопланування та земельних відносин з перевірки питань «незаконної забудови парку ім. О.С. Пушкіна», інспірованими згаданими у зверненні та іншими «тіньовими» особами.

Робоча група працювала **з березня по листопад 2023р. (7 місяців)**, у її складі приймали участь Голова постійної **Терентьєв М.О. та її члени – Грушко В.В., Зантарая Г. М.**

З надісланих Вами у листопаді 2023р. документів про ТОВ «Суліко» вбачається, що Робоча група припинила свою діяльність з висновком: ***«товариство на законних підставах здійснює будівельні роботи з реконструкції нежилих приміщень кафе «Ліра»*** (протокол засідання робочої групи від 25.08.2023р., реєстр. № 29/192 від 19.09.2023р.).

«**На законних підставах..**», але будівельні роботи не здійснюються до цього часу, хоча у поточному році реконструйований заклад харчування міг вже працювати, створивши понад 50 нових робочих місць, збільшивши надходження до бюджету міста, відновивши благоустрій навколо закладу харчування.

Причинами є **ігнорування** чиновниками Департаменту, як виконавчого органу Київради, **результатів роботи комісії її депутатів**.

Зокрема, відповідь на звернення до Кличка В.В. вх. № 19329 від 23.05.2024р. за дорученням заступника голови Київської міської державної адміністрації **Пантелеєва П.О.**, надано заступником директора Департаменту Кривоносовою В.Ю. (копія додається) про начебто порушення ТОВ «Суліко» **п.15.5.1** «Правил благоустрою м. Києва» (надалі Правила).

Внесенням Кривоносовою В.Ю. до відповіді відверто недостовірних даних про призупинення **13.03.2023р.** дії контрольної карти на тимчасове порушення благоустрою №22100055-ШВ відбулося *«у зв'язку з значним порушенням затвердженої проектної документації, містобудівних, будівельних і санітарних норм і правил у частині забезпечення безпеки населення і територій, недотримання режиму охорони об'єктів культурної спадщини і т.п.»* **надано оцінку нікчемності результатів роботи депутатів Київської міської ради у складі Робочої групи**.

Таким чином, не маючі повноважень у Департаменту на контроль вищевказаних норм у **сфері будівництва,** Кривоносова поставила під сумнів документи з підписами Голови постійної комісії з питань архітектури, містопланування та земельних відносин.

Виходячи з того, що заступником голови КМДА не надавалася вказівка на внесення у відповідь Кривоносовою відверто недостовірних даних, при наданні відповіді найменше, що вбачається, її неповага до самого **Пантелева П.О., про що його письмово повідомлено окремо.**

Так, на розгляд очолюваної ним Адміністративної комісії при виконавчому органі Київської міської ради протягом 2023-2024р.р. не надходило протоколів щодо порушення ТОВ «Суліко» **п.15.5.1 Правил**. Постановами від **18.04.2023р.** та **22.08.2023** року за підписом Пантелеєва закриті на підставі ч.1 ст. 247 КУпАП – **відсутність подій та складу правопорушень,** надумані адміністративні справи у сфері порушень правил благоустрою за іншими пунктами Правил – **15.1.1 та 15.3.2.**

Тому, особливо цинічним у відповіді Кривоносової виглядає посилання на **викривлене** Конституційне положення ст. 19, що *«...посадові особи Департаменту діяли у межах повноважень та у спосіб, що **передбачено** законодавством України»*, *замість «... **передбачені** Конституцією та законами України».*

З огляду на вичерпання протягом 2023-2024 р.р. інших шляхів поновлення порушених прав, відповідно до ухвали слідчого судді Шевченківського районного суду м. Києва та за заявою ТОВ «Суліко» зареєстровано кримінальне провадження про ознаки вчинення злочинів за ч. 2 ст. 366, ч.2 ст. 364 КК України посадовцями Департаменту проти законних інтересів товариства.

Між тим, ознаки штучного створення перешкод для завершення реконструкції вбачаються у поведінці інших Департаментів тощо.

Наприклад з лютого 2024р. Департамент містобудування та архітектури виконавчого органу Київської міської ради (КМДА) безпричинно не реєструє об'єкт реконструкції в містобудівному кадастрі генплану. На повторне звернення у травні

того ж року (вх. № 055/4318 від 28.05.2024р., копія додається) відповіді не отримано до цього часу.

Департамент захисту довкілля та адаптації до зміни клімату виконавчого органу Київської міської ради (КМДА) з квітня 2024р. після нагадування в червні повернув робочий проект зовнішніх мереж водопостачання та каналізування об'єкта без погодження та будь яких зауважень (копія повторного звернення вх. №077/17473 від 25.12.2024р. додається).

ДОВІДКОВО: *за оприлюдненими наприкінці 2024р. заступником міського голови Бондаренком В. інформацією, у Києві діє близько **3,5 тисяч договорів оренди** земельних ділянок. Однак замість прогнозованих **7 мільярдів гривень**, які місто могло б отримати від оренди, столиця наразі отримує лише **3,9 мільярда гривень**. Ще **3,1 мільярда гривень** – це кошти, які мали б надійти від орендарів, але вони не сплачують їх, а міська влада активно працює над усуненням цієї проблеми та веде боротьбу з орендарями, які не виконують своїх зобов'язань.*

Однак, вбачається, що міська влада активно працює на усуненням іншої проблеми – сумлінними орендарями землі, оскільки відновлення прав ТОВ «Суліко» не вдається навіть маючи висновки депутатів постійної комісії Київської міської ради про законність діяльності товариства, та зверненням до міського Голови.

Через унеможливлення робіт шляхом незаконного призупинення документа дозвільного характеру – картки на тимчасове порушення благоустрою, з моменту звернення до міського Голови м. Києва **збитки товариства зросли до суми понад 760 тис. грн.**, без врахування сплати за оренду землі під недобудованим об'єктом реконструкції - кафе «Ліра», **що не може нормально використовуватися сумлінним Орендарем при оплаті понад 560 тис. грн. щороку.**

Не торкаючись питання зовнішнього вигляду об'єкту приватної власності незавершеної будівництвом реконструкції, що межує з парком І. Багряного, істотної матеріальної шкоди, що завдано товариству, інвестиції у будівельний процес призупинено, штатні розписи Замовника робіт та його підрядників максимально скорочені, що негативно впливає на наповнення бюджету міста.

Керуючись ст. 10 Положення про постійні комісії Київської міської ради, просимо Вашого сприяння у відновленні інвестиційної діяльності ТОВ «Суліко» із застосуванням відповідних повноважень та можливостей.

Додаток: згідно з текстом,

- копія звернення до Київського міського Голови, вх. № 19329 від 23.05.2024р.;
- копія відповіді заступника директора Департаменту територіального контролю до Київського міського Голови, вих. № 07 від 22.05.2024р.;
- копія повторного звернення до Департаменту містобудування та архітектури вх. № 055/4318 від 28.05.2024р.;
- копія повторного звернення до Департамент захисту довкілля та адаптації до зміни клімату вх. №077/17473 від 25.12.2024 року.

З повагою

Директор **І.Бумажніков**

Товариство з обмеженою відповідальністю "СУЛІКО"
Україна, 01024, м.КИЇВ, ВУЛ.РИЗЬКА, будинок 73-г, офіс 7/3
код ЄРДПОУ 32211848
т/ф (067) 5373996
E-mail: tov.suliko@gmail.com

ВИХ. № 6-2
від 22.05.2024 р.

Київському міському Голові
КЛИЧКУ В.В.

01044, Київ, вул. Хрещатик,36

Щодо поновлення порушених прав

Шановний Віталію Володимировичу!

Наприкінці 2022 року Вас та деяких депутатів Київської міської ради введено в оману про начебто причетність ТОВ «Суліко» до незаконної забудови парку ім. О.С. Пушкіна, внаслідок чого діяльність товариства фактично була заблокована, а його матеріальні втрати склали понад 450 тис. гривень.

Зокрема, обіймаючи на той час посаду Голови правління ОСББ «Крістал Парк» (м. Київ, пр-т Берестейський, 42, ЄДРПОУ 44297726) гр. Юрченко Ю.В. залучив мешканців ОСББ, зібравши підписи частки мешканців на листах «**на підтримку звернення щодо недопущення забудови парку імені Пушкіна**».

До самого ж звернення № 48 від 16.12.2022р. Київському міському голові Кличку В.В. (вх. КМДА № 31741 від 20.12.2022р.) Юрченко Ю.В. вніс недостовірні дані про нібито будівництво 4-х поверхової адміністративної будівлі, яка призведе до знищення парку.

ДОВІДКОВО: ТОВ «СУЛІКО» реалізує проект «Реконструкція нежитлових приміщень кафе «Піра» без зміни функціонального призначення приміщень за адресою пр-т Перемоги, 40-А Шевченківського району м. Києва» (земельна ділянка за кадастровим номером №80000000000:88:061:0087). Зазначена земельна ділянка вилучена з користування парку ім. Пушкіна розпорядженням КМДА від 04.04.1997р. за № 416. Рішенням Київської міської ради від 29.05.2003р. за № 487/647 її передано за договором оренди ТОВ «Суліко» на 25 років для експлуатації та обслуговування кафе «Піра». На підставі Містобудівних умов і обмежень №780-17-012-009-17, виданих 18.05.2017р. Департаментом містобудування та архітектури, Історико-містобудівного обґрунтування №1254/10-2/61-16 від 28.12.2018р., ТОВ «Суліко» спроектовано реконструкцію нежилих приміщень кафе «Піра». Після отримання позитивного Експертного звіту щодо розгляду проекту № 7-023-21-ЕП/КО від 25.11.2021р., ТОВ «Суліко» 27.09.2022р. надано дозвіл № ІУ013220927177 на виконання будівельних робіт з реконструкції вказаного закладу громадського харчування.

Разом з тим, за текстом звернення Юрченка Ю.В. вбачається, що він був повністю обізнаний про наявність легальних документів, про неналежність до території парку земельної ділянки, орендованої ТОВ «Суліко», про Містобудівні умови і обмеження на **реконструкцію кафе, а не будівництво офісу**. Між тим у проханні скасувати повідомлення про початок підготовчих робіт, він знов вніс недостовірну інформацію, що воно начебто порушує норми законодавства.

Вх № 19329
від 23.05.2024

Таким чином були введені в оману Київський міський голова Кличко В.В., депутат Київської міської ради IX скликання Тихонович Ю.С. та, виходячи з перебігу подальших подій, прокуратура міста Києва.

Водночас, брехню підхопив голова Громадської ради при КМДА Кривошея Г.Г., який, 13.03.2023р. підписав звернення до постійної комісії з питань архітектури, містопланування та земельних відносин Київської міської ради **«щодо негайного зупинення незаконної забудови парку ім. О.С. Пушкіна»** (вих. № 237, вх. № 08/6948). В подальшому він піарівся в декількох інтернет-виданнях на розповсюдженні завідомо хибної інформації щодо начебто незаконного будівництва ТОВ «Суліко», на тлі чого обрався до чергової «Громадської антикорупційної ради при МО України».

Того ж дня 13.03.2023р., маючи від ТОВ «Суліко» вичерпний перелік документів для оформлення картки на тимчасове порушення благоустрою у зв'язку з встановленням огорожі навколо об'єкту реконструкції, Департамент міського благоустрою виконавчого органу Київської міської ради (Київської міської державної адміністрації) вирішив дочекатися **«з'ясування обставин правомірності даного будівництва»**, що не входить до його компетенції.

З цією метою він призупинив раніше видану контрольну картку №22100055-Ша, чим унеможливив законне виконання робіт, а рішення про її призупинення Департаментом обґрунтовувалася наступними причинами та обставинами.

По-перше, наявністю звернення від 13.02.2023р. депутата Київської міської ради Тихоновича Ю.С. на ім'я голови Київської міської державної адміністрації Кличка В.В. «провести перевірку щодо законності проведення підготовчих та будівельних робіт для запобігання свавільної забудови в межах парку ім. Пушкіна...».

По-друге, змістом запитів Київської міської прокуратури в рамках кримінального провадження № 42021100000000428 від 21.07.2021р., за яким перевірялися можливі зловживання службових осіб ТОВ «Суліко» під час будівельних робіт у 2023 році.

По-третє, створенням постійною комісією Київської міської ради з питань архітектури, містобудування та земельних відносин Робочої групи з перевірки питань «щодо негайного зупинення незаконної забудови парку ім. О.С. Пушкіна».

Крім того, Департамент відмітив інші «численні скарги та соціальну напругу з приводу незгоди з будівництвом» ТОВ «Суліко», мабуть маючи на увазі мешканців ОСББ та Кривошеї Г.Г., тому вирішив призупинити картку **«до з'ясування викладених обставин правомірності будівельних робіт»**.

Слідує зауважити, що жоден з викладених мотивів призупинення картки не зазначений у «Правилах благоустрою міста Києва», як підстава для такого волюнтаристського рішення.

Внаслідок вищенаведених обставин протягом 2023 року <u>на поновлення істини</u> відволікалися сили прокуратури м. Києва із залученням СУ ГУНП в м. Києві, постійної комісії з питань архітектури містопланування та земельних відносин Київської міської ради, створеної нею Робочої групи.

В результаті, кримінальне провадження №42021100000000428 від 21.07.2021р., запити за яким спонукали Департамент міського благоустрою фактично зупинити роботи, завершено постановою СУ ГУНП у м. Києві від 27

жовтня 2023 р. про його закриття в частині розслідування «окремих фактів» щодо ТОВ «Суліко» у зв'язку з відсутністю складу злочину.

Брехня Кривошеї Г.Г. та звернення депутата Київської міської ради Тихоновича Ю.С. по суті перевірялося в рамках роботи Робочої групи з перевірки питань «незаконної забудови парку ім. О.С. Пушкіна», створеної постійною комісією Київської міської ради з питань архітектури, містобудування та земельних відносин. Щодо ТОВ «Суліко» Робоча група припинила свою діяльність у листопаді 2023р. з висновком, що ***товариство на законних підставах здійснює будівельні роботи з реконструкції нежилих приміщень кафе «Ліра»***.

Водночас з'ясувалося, що у користування ОСББ «Крістал Парк» не оформлено земельну ділянку за кадастровим номером 8000000000:88:061:0300, на якій співвласники житла створили ОСББ та яку обнесено постійною огорожею з системою контролю доступу.

ДОВІДКОВО: відсутність оформлення землі у постійне користування порушує вимоги Земельного кодексу України, дозволяє ОСББ «Крістал Парк» сплачувати земельний податок на власний розсуд розмірів землі, виключає можливість законно отримати право на встановлення постійної огорожі. Але, замість вирішення своїх проблем, члени ОСББ займаються перешкоджанням законній господарській діяльності ТОВ «Суліко» за межами своєї огорожі.

Щодо безпідставно складених Департаментом міського благоустрою протоколів про адміністративне правопорушення у сфері благоустрою - № 030135 від 13.03.2023р. та № 030371 від 21.07.2023 р. стосовно відповідальної особи ТОВ «Суліко» результат відсутній. Відповідною комісією при виконавчому органі Київської міської ради винесено постанови про закриття адміністративних справ на підставі ч.1 ст. 247 КУпАП – відсутність події та складу правопорушення.

Мотивованого листа до Департаменту міського благоустрою про скасування рішення на призупинення контрольної картки №22100055-Шв, поновлення та подовження її дії нами направлено (вх. № 064/6753 від 03.05.2023р.).

З огляду на викладене, з метою поновлення порушених прав ТОВ «Суліко», попередження подальшої шкоди законним інтересам товариства у майбутньому, просимо:

1. Призначити дисциплінарне провадження у Департаменті міського благоустрою виконавчого органу Київської міської ради (Київської міської державної адміністрації), встановити винну особу у незаконному призупиненні контрольної картки на тимчасове порушення благоустрою №22100055-Шв, притягнути її до дисциплінарної відповідальності та про результати повідомити на нашу адресу.
2. Доручити Комунальній організації виконавчого органу Київської міської ради (Київської міської державної адміністрації) «Муніципальна охорона» забезпечити громадський порядок на території парку ім. О.С. Пушкіна (нині – І. Багряного) під час будівельних робіт з реконструкції кафе «Ліра».

З повагою

Директор І. Бумажніков

(044) 256-35-43

УКРАЇНА

ВИКОНАВЧИЙ ОРГАН КИЇВСЬКОЇ МІСЬКОЇ РАДИ
(КИЇВСЬКА МІСЬКА ДЕРЖАВНА АДМІНІСТРАЦІЯ)

ДЕПАРТАМЕНТ ТЕРИТОРІАЛЬНОГО КОНТРОЛЮ МІСТА КИЄВА

вул. Дегтярівська, 31, корпус 2, м. Київ, 03057, тел. (044) 293 12 21
Контактний центр міста Києва (044) 15 51 E-mail: blagodep@kyivcity.gov.ua Код СДРПОУ 34926981

ТОВ «Суліко»

Про надання інформації

У Департаменті територіального контролю міста Києва виконавчого органу Київської міської ради (Київської міської державної адміністрації) (надалі-Департамент) на виконання доручення заступника голови Київської міської державної адміністрації П. Пантелеєва від 24.05.2024 № 19329 в межах наданих повноважень, розглянуто Ваш лист від 22.05.2024 № 07 стосовно призупинення контрольної картки на тимчасове порушення благоустрою та його відновлення № 22100055-ПВ за адресою: просп. Берестейський (Перемоги), 40 А у Шевченківському районі міста Києва. За результатами розгляду питання повідомляємо.

Відповідно до п. 15.5.1. Правил благоустрою міста Києва, затверджених рішенням Київської міської ради від 25.12.2008 № 1051/1051 (далі-Правила), 13.03.2023 у зв'язку з значним порушенням затвердженої проектної документації, містобудівних, будівельних і санітарних норм і правил у частині забезпечення безпеки населення і територій, недотримання режиму охорони об'єктів культурної спадщини і т. п. та численних листів, скарг, дію контрольної картки № 22100055-ПВ на тимчасове порушення благоустрою та його відновлення в зв'язку з встановленням тимчасової огорожі на період реконструкції нежилих приміщень кафе «Ліра» без зміни функціонального призначення за адресою: просп. Берестейський (Перемоги), 40 А у Шевченківському районі м. Києва – призупинено, про що замовника робіт Департамент міського благоустрою повідомив листом від 13.03.2023 № 064-890.

Окрім того замовника робіт Департамент повідомив листами від 13.03.2023 № 064-890, від 04.05.2023 № 064-1669 та від 29.06.2023 № 064-2683, 21.08.2023 № 064-3680, 27.09.2023 № 064-4495, від 09.11.2023 № 064-5412, на адвокатський запит в інтересах замовника робіт від 24.07.2023 листом від 03.08.2023 № 064-

ДОКУМЕНТ ІТС СЕНК СЕД АСКОД (ПІДПИСАНО КВАЛІФІКОВАНИМ ЕЛЕКТРОННИМ ПІДПИСОМ)

Сертифікат 3FAA9288358EC00304000000DC313900D892D400
Підписувач Кривоносова Вікторія Юріївна
Дійсний з 16.05.2024 0:00:00 по 15.05.2026 23:59:59

Департамент територіального контролю міста Києва

064-7529 від 14.06.2024

3332 Департамент повідомляв про підстави призупинення та порядок відновлення дії контрольної картки згідно п.п. 3 п. 15.5.1. Правил.

Проте до Департаменту для відновлення дії контрольної картки на тимчасове порушення благоустрою відповідно до п. 15.5.1, письмового звернення підрядної організації з підтвердженням усунення порушень та гарантією дотримуватись порядку виконання робіт, встановленого Правилами не надходило.

Відповідно до ч. 1 ст. 65 Закону України «Про державну службу» підставою для притягнення державного службовця до дисциплінарної відповідальності є вчинення ним дисциплінарного проступку, тобто протиправної винної дії або бездіяльності чи прийняття рішення, що полягає у невиконанні або неналежному виконанні державним службовцем своїх посадових обов'язків та інших вимог, встановлених цим Законом та іншими нормативно-правовими актами, за яке до нього може бути застосоване дисциплінарне стягнення.

Враховуючи вищевикладене, посадові особи Департаменту діяли в межах повноважень та у спосіб, що передбачено законодавством України.

Департамент муніципальної безпеки виконавчого органу Київської міської ради (Київської міської державної адміністрації) листом від 10.06.2024 № 079-3014, повідомив Департамент, що КО «Муніципальна охорона» відповідно до рішення Київської міської ради від 02.03.2023 № 6043/6084 «Про питання забезпечення безпеки та захисту об'єктів комунальної власності територіальної громади міста Києва, що забезпечують життєдіяльність населення» здійснює охорону об'єктів, включених до адресного переліку об'єктів комунальної власності територіальної громади міста Києва, що забезпечують життєдіяльність населення та на яких здійснюються пріоритетні заходи із забезпечення безпеки та захисту, затвердженого розпорядженням начальника Київської міської військової адміністрації від 31.08.2023 № 668, Парк ім. Івана Багряного (ім. Пушкіна) до зазначеного переліку не входить.

Заступник директора Вікторія КРИВОНОСОВА

Господаренко Ярослав
Ткаченко Сергій 350 46 71

ДОКУМЕНТ ІТС ЕПК СЕД АСКОД (ПІДПИСАНО КВАЛІФІКОВАНИМ ЕЛЕКТРОННИМ ПІДПИСОМ)

Сертифікат 3FAA9288358EC00304000000DC313900D892D400
Підписувач Кривоносова Вікторія Юріївна
Дійсний з 16.05.2024 0:00:00 по 15.05.2026 23:59:59

Департамент територіального контролю міста Києва

064-7529 від 14.06.2024

Товариство з обмеженою відповідальністю "СУЛІКО"
Україна, 01024, м.КИЇВ, ВУЛ.РИЗЬКА, будинок 73-г, офіс 7/3
код СРДПОУ 32211848
т/ф (067) 5373996
E-mail: tov.suliko@gmail.com

Вих. 1/06
Від 21.05.2024р.

Департамент містобудування та архітектури
28.05.2024 № 055/4318

Заступнику директора Департаменту містобудування та архітектури виконавчого органу Київської міської ради (Київської міської державної адміністрації)
СВЯТИНІЙ В.А.
(01001, м. Київ, вул. Хрещатик,32)

Щодо доопрацювання поданих матеріалів
(на вих. № 055-1382 від 09.02.2024р.)

Шановна Валентино Антонівно !

У ТОВ «Суліко» уважно вивчено по суті пропозиції Департаменту містобудування та архітектури виконавчого органу Київської міської ради (Київської міської державної адміністрації, надалі – Департамент) від 09.02.2024 №055/155, які надійшли на нашу адресу 16.05.2024р., доопрацювати документацію до заяви від 08.01.2024р. на реєстрацію в містобудівному кадастрі схеми генерального плану на об'єкті «Реконструкція нежитлових приміщень кафе «Ліра» без зміни функціонального призначення приміщень за адресою пр-т Перемоги, 40-А, Шевченківського району м. Києва».

На таку форму відмови із загальним формулюванням без конкретизації причин «не виконані в повному обсязі вимоги містобудівних умов та обмежень забудови земельної ділянки від 18.05.2017р. № 780/17/012/009-17, ДБН А.2.2-3:2014 «Склад та зміст проектної документації на будівництво» маємо повідомити про наступне.

Питання виконання вимог містобудівних умов та обмежень було предметом дослідження комплексної судової будівельно-технічної, інженерно-екологічної експертизи та експертизи з питань землеустрою, призначеної в рамках кримінального провадження №42021100000000428. За висновком експертів ННЦ Міністерства юстиції України «Інститут судових експертиз ім. засл. проф. М.С. Бокаріуса» від 24.08.2023р., попереджених слідчим про кримінальну відповідальність «фактичний стан робіт, що проводився на об'єкті за адресою : м. Київ, пр-т. Перемоги ,40-А, відповідає проекту «Реконструкція нежитлових приміщень кафе «Ліра» без зміни функціонального призначення приміщень», вихідним умовам (містобудівним умовам та обмеженням, тощо) та нормативно-правовим актам у галузі будівництва (ДБН А2.2-3-2014 «Склад та зміст проектної документації на будівництво…»

З огляду на викладені обставини, просимо зареєструвати в містобудівному кадастрі схеми генерального плану на об'єкт Реконструкції нежилих приміщень кафе «Ліра» без зміни функціонального призначення приміщень за адресою просп. Берестейський 40-А (просп. Перемоги 40-А) або надати конкретні зауваження, що підлягають виправленню проектувальником.

Додаток:

1. Роздруківка з Державного електронного реєстру Дозволу на виконання будівельних робіт від 27 вересня 2022р. ІУ013220927177, на 1 арк.;
2. Генеральний план, креслення розпланування М1:500, на 1 арк. Формат А0;
3. Копія Топографо-геодезичних вишукувань М1:500, на 1 арк. Формат А0;
4. Копія ТОМ11 Книга 8 Інженерно технічні заходи цивільного захисту, на 40 арк.;
5. Копія Тома 1 КПЛ-ЗП Загальні положення, КПЛ-ГП Генеральний план, КПЛ-АР Архітектурні рішення, на 296 арк.;
6. Копія технічного паспорту на громадський (виробничий) будинок (приміщення) Адміністративна будівля №36801 від 17.03.2016р, на 3 арк.;
7. Роздруківка з електронного реєстру експертного звіту (позитивного) з додатками від 25 листопада 2021р. №7-023-21-ЕП/КО, на 9 арк.;
8. Копія дозволу Міністерства Культури та інформаційної політики України від 28.06.2022р, на 3 арк.;
9. Копія погодження історико-містобудівної документації Департаменту охорони культурної спадщини №066-768 від 07.12.2018, на 2 арк.;
10. Копія погодження проектної документації Департаменту охорони культурної спадщини №066-3389 від 21.09.2020, на 2 арк.;
11. Копія листа від Департаменту охорони культурної спадщини від 22.08.22 №066-1249,на 1 арк.;
12. Копія Довідки-погодження від Інституту археології НАН України №125/01-20-425 від 09.11.2022р., на 1 арк.;
13. Копія наказу №01-П/Д від 31.11.2021р. Про затвердження проектної документації, на 1 рак.;
14. Перевірка впливу проектованого будинку на інсоляцію житлового будинку за адресою. Просп. Перемоги 42. №Ш-1123, на 5 аркушах.

Всього 14 найменувань документів.

З повагою

Директор І. Бумажніков

т.м. (067) 276-33-43

Товариство з обмеженою відповідальністю "СУЛІКО"
Україна. 01024, м.КИЇВ, ВУЛ.РИЗЬКА, будинок 73-г, офіс 7/3
код СРДПОУ 32211848
т/ф +38 067 236 33 43
E-mail: tov.suliko@gmail.com, colonel3009@i.ua

Вих. № 48 від 20.05.2024р.

ДЕПАРТАМЕНТ ЗАХИСТУ ДОВКІЛЛЯ
ТА АДАПТАЦІЇ ДО ЗМІНИ КЛІМАТУ
ВИКОНАВЧОГО ОРГАНУ КИЇВСЬКОЇ МІСЬКОЇ РАДИ
(КИЇВСЬКОЇ МІСЬКОЇ ДЕРЖАВНОЇ АДМІНІСТРАЦІЇ)

Товариства з обмеженою відповідальністю «СУЛІКО»
01024, м. Київ, вул. Ризька, будинок 73-г, офіс 7/3
Код ЕДРПОУ – 32211848

Щодо погодження робочого проекту
(ПОВТОРНО)

У квітні 2024р. (вих. № 04 від 25.04.2024р.) ТОВ «Суліко» зверталося до Департаменту захисту довкілля та адаптації до зміни клімату (вх. № 077/5153 від 26.04.2024р.) з направленням на погодження одного з примірників робочого проекту зовнішніх мереж водопостачання та каналізування об'єкта: «реконструкції нежилих приміщень кафе «Ліра» без зміни функціонального призначення приміщень» (пр-т. Берестейський 40А), що належить ТОВ «Суліко» на праві власності (земельна ділянка 8000 000 000:88:061:0087).

Зауважено, що робочим проектом передбачено прокладання мереж методом проколу, яким мінімізовано тимчасовий вплив на природне середовище суміжного з об'єктом реконструкції парку ім. О.С. Пушкіна (нині І. Багряного), без змін його ландшафту.

Отриманий примірник (копію) робочого проекту було повернуто без відмітки про погодження та без будь якого пояснення причин, що має ознаки створення штучних перешкод для отримання безкоштовних адміністративних послуг та здійснення законної господарської діяльності.

Тому, керуючись пунктом 5.27 «Положення про Департамент захисту довкілля та адаптації до зміни клімату», затвердженого рішенням Київської міської ради від 18.05.2023р. за №6334/6375, **повторно** просимо погодити робочий проект зовнішніх мереж водопостачання та каналізування об'єкта: «реконструкції нежилих приміщень кафе «Ліра» без зміни функціонального призначення приміщень» (пр-т. Берестейський 40А).

ДОДАТОК: Копія плану «зовнішні мережі водопостачання і каналізація (ЗВК)», на одному аркуші.

Директор Е.Бумажніков

(067) 236-33-43

077/17493
від 21.05.2024

П. 5.

Київська міська рада
17.01.2025 № **08/1523**

УКРАЇНА

ВИКОНАВЧИЙ ОРГАН КИЇВСЬКОЇ МІСЬКОЇ РАДИ
(КИЇВСЬКА МІСЬКА ДЕРЖАВНА АДМІНІСТРАЦІЯ)

ДЕПАРТАМЕНТ ЗЕМЕЛЬНИХ РЕСУРСІВ

вул. Хрещатик, 32-а, м. Київ, 01001 тел. (044) 202 78 15
Контактний центр міста Києва (044) 15 51 E-mail: kyivland@kyivcity.gov.ua Код ЄДРПОУ 26199097

Постійна комісія Київської міської ради
з питань архітектури, містопланування
та земельних відносин

Щодо виконання пункту 8
рішення Київської міської ради
від 20.04.2017 № 241/2463

Департамент земельних ресурсів виконавчого органу Київської міської ради (Київської міської державної адміністрації) на виконання пункту 8 рішення Київської міської ради від 20.04.2017 № 241/2463 надає в електронному вигляді перелік земельних ділянок, сформований за допомогою автоматизованих засобів ведення Міського земельного кадастру, термін дії договорів оренди яких закінчується у першому півріччі 2025 року, витяги з міського земельного кадастру та матеріали аерофотозйомки цих земельних ділянок.

Додатки:
1. Перелік земельних ділянок у форматі файлу .xlsx;
2. Витяги з міського земельного кадастру у форматі файлів .pdf;
3. Матеріали аерофотозйомки у форматі файлів jpg.

Перший заступник директора Віктор ДВОРНІКОВ

Андрій Береза
Ганна Романенко 202 79 9

ДОКУМЕНТ ІКС ЄІПК СЕД АСКОД (**ПІДПИСАНО КВАЛІФІКОВАНИМ ЕЛЕКТРОННИМ ПІДПИСОМ**)

Сертифікат 3FAA9288358EC0030400000037A71E0014F7D300
Підписувач Дворніков Віктор Металович
Дійсний з 29.04.2024 10:48:15 по 29.04.2026 10:48:15

Департамент земельних ресурсів
057-753 від 16.01.2025

Кадастровий номер	Район
8000000000:85:242:0028	Подільський
8000000000:85:242:0035	Подільський
8000000000:90:293:0015	Дарницький
8000000000:90:293:0016	Дарницький
8000000000:90:286:0095	Дарницький
8000000000:90:143:0006	Дарницький
8000000000:90:128:0002	Голосіївський
8000000000:88:059:0019	Шевченківський
8000000000:88:137:0003	Шевченківський
8000000000:88:110:0020	Шевченківський
8000000000:88:014:0345	Шевченківський
8000000000:88:014:0346	Шевченківський
8000000000:90:617:0074	Дарницький
8000000000:91:060:0011	Подільський
8000000000:91:151:0010	Шевченківський
8000000000:90:004:0010	Дарницький
8000000000:90:011:0164	Дарницький
8000000000:88:013:0059	Шевченківський
8000000000:85:369:0001	Подільський
8000000000:85:415:0010	Подільський
8000000000:85:500:0002	Подільський
8000000000:85:928:0006	Подільський
8000000000:85:386:0002	Подільський
8000000000:85:386:0015	Подільський
8000000000:88:008:0016	Шевченківський
8000000000:88:014:0044	Шевченківський
8000000000:88:014:0045	Шевченківський
8000000000:88:014:0049	Шевченківський
8000000000:85:386:0029	Подільський
8000000000:85:354:0015	Подільський
8000000000:62:039:0125	Деснянський
75:182:0020	Святошинський
8000000000:62:017:0067	Деснянський
8000000000:62:017:0089	Деснянський
8000000000:62:019:0116	Деснянський
8000000000:62:019:0119	Деснянський
8000000000:62:019:0225	Деснянський
8000000000:62:020:0032	Деснянський
8000000000:62:161:0004	Деснянський
8000000000:63:275:0004	Дарницький
8000000000:66:081:0063	Дніпровський
8000000000:63:323:0034	Дарницький
8000000000:66:038:0039	Дніпровський
8000000000:66:038:0057	Дніпровський
8000000000:66:038:0059	Дніпровський
8000000000:66:038:0060	Дніпровський
8000000000:66:038:0061	Дніпровський
8000000000:66:461:0001	Дніпровський
8000000000:66:247:0007	Дніпровський
8000000000:66:195:0002	Дніпровський
8000000000:66:134:0005	Дніпровський
8000000000:66:217:0034	Дніпровський

8000000000:69:014:0019	Солом'янський
8000000000:72:185:0004	Солом'янський
8000000000:69:152:0008	Солом'янський
8000000000:69:152:0009	Солом'янський
8000000000:69:152:0040	Солом'янський
8000000000:69:077:0053	Солом'янський
8000000000:69:152:0043	Солом'янський
8000000000:72:063:0054	Солом'янський
8000000000:69:115:0053	Солом'янський
8000000000:72:488:0055	Солом'янський
8000000000:75:286:0006	Святошинський
8000000000:75:172:0065	Святошинський
8000000000:75:242:0003	Святошинський
8000000000:75:099:0005	Святошинський
8000000000:75:109:0001	Святошинський
8000000000:75:282:0003	Святошинський
8000000000:75:436:0001	Святошинський
8000000000:76:053:0008	Печерський
8000000000:76:058:0002	Печерський
8000000000:76:048:0005	Голосіївський
8000000000:75:344:0115	Святошинський
8000000000:76:009:0021	Шевченківський
8000000000:78:081:0007	Оболонський
8000000000:78:018:0019	Оболонський
8000000000:78:082:0072	Оболонський
8000000000:78:029:0015	Оболонський
8000000000:78:138:0017	Оболонський
8000000000:78:122:0019	Оболонський
8000000000:78:196:0046	Оболонський
8000000000:78:209:0080	Оболонський
8000000000:78:210:0080	Оболонський
8000000000:78:212:0080	Оболонський
8000000000:79:054:0038	Голосіївський
8000000000:79:054:0065	Голосіївський
8000000000:79:054:0066	Голосіївський
8000000000:78:166:0006	Оболонський
8000000000:78:219:0080	Оболонський
8000000000:78:221:0050	Оболонський
8000000000:78:222:0060	Оболонський
8000000000:79:054:0004	Голосіївський
8000000000:79:054:0067	Голосіївський
8000000000:79:013:0018	Голосіївський
8000000000:78:255:0003	Оболонський
8000000000:79:019:0002	Голосіївський
8000000000:79:021:0014	Голосіївський
8000000000:79:023:0016	Голосіївський
8000000000:78:192:0058	Оболонський
8000000000:79:011:0031	Голосіївський
8000000000:79:392:0053	Голосіївський
8000000000:79:392:0168	Голосіївський
8000000000:79:336:0073	Голосіївський
8000000000:82:072:0044	Печерський

Орендар	ЄДРПОУ/ІПН	Місцерозташування земельно
Приватне підприємство "ТЕРМИНАЛ ЦЕНТР"	34429014	вул. Сирецька, 31
Приватне підприємство "ТЕРМИНАЛ ЦЕНТР"	34429014	вул. Сирецька, 31
ТОВАРИСТВО З ОБМЕЖЕНОЮ ВІДПОВІДАЛЬНІСТЮ "АТЛАНТІК-Г	35030924	вул. Мішуги
ТОВАРИСТВО З ОБМЕЖЕНОЮ ВІДПОВІДАЛЬНІСТЮ "АТЛАНТІК-Г	35030924	вул. Мішуги
Приватне акціонерне товариство "Акціонерна компанія"Київвод	03327664	вул. Колекторна, 1
Київський християнський університет всеукраїнського союзу об'	21687484	вул.Сортувальна, 5 та вул.Канал
Товариство з обмеженою відповідальністю "Європейський дім"	32454185	перетин вул.Академіка Заболотн
Товариство з обмеженою відповідальністю "РЕМБУДМАШКОМП	33055664	вул. Антона Цедіка, 14а
ПУБЛІЧНЕ АКЦІОНЕРНЕ ТОВАРИСТВО "КИЇВСЬКИЙ ЗАВОД"АНАЛ	14311181	просп. Перемоги, 26
Товариство з обмеженою відповідальністю "САНТАННА"	21468990	вул. Коперника, 25
ПРИВАТНЕ АКЦІОНЕРНЕ ТОВАРИСТВО "ЦЕНТР АГРОПРОМИСЛО	32050288	вул. Салютна, 26
ПРИВАТНЕ АКЦІОНЕРНЕ ТОВАРИСТВО "ЦЕНТР АГРОПРОМИСЛО	32050288	вул. Салютна, 26
Бієнко Євгеній Васильович	[redacted]	с/т "Монтажник", вул. 112-та Са
Товариство з обмеженою відповідальністю "Торговельне підпри	19120362	вул. Маршала Гречка, 8
Рябікін Павло Борисович	[redacted]	пров. Бехтерівський, 6 (літ.А)
Товариство з обмеженою відповідальністю "Енергопласт"	30304556	просп. Петра Григоренка
Товариство з обмеженою відповідальністю "Албего"	33297074	просп. Петра Григоренка (на пе
Товариство з обмеженою відповідальністю "АРАГОН-2008"	13679915	вул. Салютна
Дочірнє підприємство з 100% іноземною інвестицією "СоюзКон	32160392	вул.Іллінська, 16, вул.Волоська, 4
Товариство з обмеженою відповідальністю "Домус готель-1"	24747424	вул. Ярославська, 19
ТОВАРИСТВО З ОБМЕЖЕНОЮ ВІДПОВІДАЛЬНІСТЮ "НК 17 ЕСТЕ	41686950	вул. Новокостянтинівська
Товариство з обмеженою відповідальністю "Геката"	20011595	просп. Георгія Гонгадзе, 21
ТОВАРИСТВО З ОБМЕЖЕНОЮ ВІДПОВІДАЛЬНІСТЮ "ДІМ-ІНВЕСТ	37332735	вул. Братська, 3 (літери "А")
Товариство з обмеженою відповідальністю "ПОДІЛ-2000"	30778000	вул. Ігорівська, 7 літ. "А"
ТОВАРИСТВО З ОБМЕЖЕНОЮ ВІДПОВІДАЛЬНІСТЮ "УКРАЇНСЬК	34414301	вулиця Табірна, 28
ПРИВАТНЕ АКЦІОНЕРНЕ ТОВАРИСТВО "ЦЕНТР АГРОПРОМИСЛО	32050288	вул. Салютна, 26
ПРИВАТНЕ АКЦІОНЕРНЕ ТОВАРИСТВО "ЦЕНТР АГРОПРОМИСЛО	32050288	вул. Салютна, 26
ПРИВАТНЕ АКЦІОНЕРНЕ ТОВАРИСТВО "ЦЕНТР АГРОПРОМИСЛО	32050288	вул. Салютна, 26
ТОВАРИСТВО З ОБМЕЖЕНОЮ ВІДПОВІДАЛЬНІСТЮ "ДІМ-ІНВЕСТ	37332735	вул. Братська, 3 (літери "Б", "В")
Боярчуков Сергій Григорович	2777216296	вул. Ярославська, 13 літ. "Б", "В"
Товариство з обмеженою відповідальністю "Профсталь"	30633869	вул. Радистів, 64а
ТОВАРИСТВО З ОБМЕЖЕНОЮ ВІДПОВІДАЛЬНІСТЮ "ДІОСЕСТЕЙ	40827519	просп. Перемоги, 83
Приватне підприємство "СК-КОМ"	35222042	вул. Електротехнічна, 43а
Фізична особа-підприємець Заровний Петро Петрович	2722010631	вул. Миколи Закревського, 32
Приватне акціонерне товариство "Радосинь"	23379189	вул. Теодора Драйзера, 8
Приватне акціонерне товариство "Радосинь"	23379189	вул. Теодора Драйзера, 8
Приватне акціонерне товариство "Радосинь"	23379189	вул. Теодора Драйзера, 8
Приватне підприємство "ЕНТЕР-ТЕК"	31466746	перетин вул.Теодора Драйзера
ТОВАРИСТВО З ОБМЕЖЕНОЮ ВІДПОВІДАЛЬНІСТЮ "ГІЛЬДІЯ НЕ	22808435	просп. Броварський, 3а (стара а
ПРИВАТНЕ АКЦІОНЕРНЕ ТОВАРИСТВО "КРОКУРС"	32526819	вул. Бориспільська, 9 (літера 8 (і
товариство з обмеженою відповідальністю "КОСПАШ-ЛТД"	21506710	бульв. Перова, 16-18
Товариство з обмеженою відповідальністю "Дарницький ринок	25395850	вул. Бориспільська, 1
Товариство з обмеженою відповідальністю Науково-виробничи	30220130	просп. Генерала Ватутіна, 16
Товариство з обмеженою відповідальністю "ФІЛІКІ ЕТЕРІА"	36858568	перетин просп. Генерала Ватуті
Товариство з обмеженою відповідальністю "ФІЛІКІ ЕТЕРІА"	36858568	перетин просп. Генерала Ватуті
Товариство з обмеженою відповідальністю "ФІЛІКІ ЕТЕРІА"	36858568	перетин просп. Генерала Ватуті
Товариство з обмеженою відповідальністю "ФІЛІКІ ЕТЕРІА"	36858568	перетин просп. Генерала Ватуті
Товариство з обмеженою відповідальністю "ВіВ"	30552832	просп. Броварський
Відкрите акціонерне товариство "Надійність"	21502711	вул. Червоногвардійська, 22а
Державне підприємство журнал "Охорона праці"	21601181	вул. Попудренка, 10/1
Товариство з обмеженою відповідальністю "Підрядне спеціалізо	03334032	вул. Воскресенська, 2а
Фізична особа-підприємець Букін Євгеній Нарімановичтоварис	1899303514|38272	вул. Марини Раскової, 1а

Товариство з обмеженою відповідальністю "Космополіт 2016"	41018978	вул. Вадима Гетьмана, 8/26
Товариство з обмеженою відповідальністю "Астеліт"	22859846	вул. Солом'янська, 11 літ. "А"
Товариство з обмеженою відповідальністю "АГЕНТСТВО ЕКОЛО	31612148	вул. Виборзька, 42а
Товариство з обмеженою відповідальністю "АГЕНТСТВО ЕКОЛО	31612148	вулиця Олекси Тихого, 42а
Товариство з обмеженою відповідальністю "АГЕНТСТВО ЕКОЛО	31612148	вулиця Олекси Тихого, 42а
Мале приватне підприємство "ЕРАЙ"	21488804	пров. Індустріальний, 23
Товариство з обмеженою відповідальністю "АГЕНТСТВО ЕКОЛО	31612148	вулиця Олекси Тихого, 42а
Приватне підприємство "СЛАЛОМ"	24383342	вулиця Стадіонна, 14
ТОВАРИСТВО З ОБМЕЖЕНОЮ ВІДПОВІДАЛЬНІСТЮ "АЗІЛ ДЕВЕЛ	41051072	просп. Космонавта Комарова, 9
Закрите акціонерне товариство "Талан"	24249690	просп. Повітрофлотський, 89
Незалежна помісна церква євангельських християн-баптистів у	19024144	вул. Генерала Пухова, 2
Гулько Юрій Омелянович		просп. Перемоги, 136
Товариство з обмеженою відповідальністю "Інвест-Регіон"	34532275	дорога Кільцева, 22
Промислово-технічна компанія у вигляді товариства з обмежен	21509937	вул. Академіка Булаховського, 5
Відкрите акціонерне товариство "Борщагівський ринок"	01565112	вул. Депутатська, 2
Відкрите акціонерне товариство "Борщагівський ринок"	01565112	вул. Зодчих, 58а
Промислово-технічна компанія у вигляді товариства з обмежен	21509937	вул. Академіка Булаховського, 4
Закрите акціонерне товариство "Водінвест"	24375495	вул. Рогнідинська, 1/13 літ. В
Товариство з обмеженою відповідальністю "Інформзахист"	33403372	вул. Еспланадна, 17
Товариство з обмеженою відповідальністю "ІНВЕСТ РЕНТАЛ"	43279910	вул. Саксаганського, 76
ТОВАРИСТВО З ОБМЕЖЕНОЮ ВІДПОВІДАЛЬНІСТЮ "НОВУС 1"	25288083	дорога Кільцева, 12 (нежитлові
Товариство з обмеженою відповідальністю "Укрінвестбуд"	31086182	вул.Льва Толстого,14 (літ.А)
Товариство з обмеженою відповідальністю "Супутник-1"	30440851	вул. Автозаводська, 18 літ. "К"
Публічне акціонерне товариство "Автотранспортне підприємств	05475133	вул. Бережанська, 15
Приватне підприємство "ВОДТЕХМОНТАЖ"	38966483	вул. Лугова, 9
Товариство з обмеженою відповідальністю "АКЦЕПТ ПЛЮС"	33170616	вул. Богатирська, 15
Публічне акціонерне товариство "Акціонерна компанія"Київвод	03327664	вул. Дніпроводська, 1а
Спільне підприємство у формі Товариства з обмеженою відпові	14339624	пров. Куренівський, 17
Публічне акціонерне товариство "Акціонерна компанія"Київвод	03327664	вул. Дніпроводська, 1а
Публічне акціонерне товариство "Акціонерна компанія"Київвод	03327664	вул. Дніпроводська, 1а
Публічне акціонерне товариство "Акціонерна компанія"Київвод	03327664	вул. Дніпроводська, 1а
Публічне акціонерне товариство "Акціонерна компанія"Київвод	03327664	вул. Дніпроводська, 1а
Товариство з обмеженою відповідальністю "ІНВЕСТИЦІЙНИЙ С	34693827	обмежена бульв.Дружби Народ
Товариство з обмеженою відповідальністю "ІНВЕСТИЦІЙНИЙ С	34693827	обмежена бульв.Дружби Народ
Товариство з обмеженою відповідальністю "ІНВЕСТИЦІЙНИЙ С	34693827	обмежена бульв.Дружби Народ
Закрите акціонерне товариство "Українська мовна компанія"Де	20068098	просп. Червоних козаків, 21
Публічне акціонерне товариство "Акціонерна компанія"Київвод	03327664	вул. Дніпроводська, 1а
Публічне акціонерне товариство "Акціонерна компанія"Київвод	03327664	вул. Дніпроводська, 1а
Публічне акціонерне товариство "Акціонерна компанія"Київвод	03327664	вул. Дніпроводська, 1а
ТОВАРИСТВО З ОБМЕЖЕНОЮ ВІДПОВІДАЛЬНІСТЮ "ЦЕНТР КОМ	38104878	в межах бульв. Дружби Народів
Товариство з обмеженою відповідальністю "ІНВЕСТИЦІЙНИЙ С	34693827	обмежена бульв.Дружби Народ
Державна податкова інспекція у Московському районі м.Києва	01292447	вул. Жилянська, 23
Публічне акціонерне товариство "Акціонерна компанія"Київвод	03327664	вул. Дніпроводська, 1а
Інститут електрозварювання ім.Є.О.Патона НАН України	05416923	вул. Горького, 58
Інститут електрозварювання ім.Є.О.Патона НАН України	05416923	вул. Горького, 69
Інститут електрозварювання ім.Є.О.Патона НАН України	05416923	вул. Горького, 66
ТОВАРИСТВО З ОБМЕЖЕНОЮ ВІДПОВІДАЛЬНІСТЮ "ІНВЕСТБУД	35059000	просп. Степана Бандери (затока
Товариство з обмеженою відповідальністю "Мельник і Партнер	32304352|2797405	вул. Жилянська, 32-36
Приватне підприємство "Альтернатива Плюс"	24579401	просп. Академіка Глушкова, 5
Товариство з обмеженою відповідальністю "Укрсоцбудінвест"	33745177	просп. Академіка Глушкова, 5
Приватна фірма "Угарет"	19021755	просп. 40-річчя Жовтня, 108/1
Підприємство громадського харчування у формі товариства з об	23723586	бульв. Дружби народів

Призначення	Площа	Орендна плата (%	Дата закінчення догово
1.10.5, для експлуатації та обслугов	2,0033	3%	29.01.2025
1.13.4, для експлуатації та обслугов	1,0199	3%	29.01.2025
03.07,	2,7527	2%	29.05.2025
03.07,	0,021	2%	29.05.2025
(11.04) 1.20, для обслуговування, е	0,2336	3%	18.05.2025
1.12.6, для будівництва, реконстру	0,5046	3%	18.02.2025
(03.15) 1.11.6, для будівництва, екс	1,9781	3%	21.02.2025
(02.10) 1.13.3, для будівництва жит	0,3762	3%	12.06.2025
(02.07) 1.13.2, для будівництва, екс	0,5614	3%	27.02.2025
1.13.2, для будівництва житлового	0,2304	3%	29.05.2025
(03.15) 0, для будівництва, експлуа	0,3722	3%	19.02.2025
(03.15) 0, для будівництва, експлуа	1,8591	3%	19.02.2025
1.2, для ведення садівництва	0,0173	0 звільняється	09.04.2025
(03.07) 1.11.3, для експлуатації та о	0,0125	5%	17.02.2025
(02.07) 0, для експлуатації нежитло	0,0725	3%	15.04.2025
(12.11) 1.11.6, для будівництва, екс	3,0004	4%	12.06.2025
(03.15) 1.11.6, для комплексного бл	0,45	5%	12.06.2025
1.13.2, для експлуатації та обслугов	1,92	5%	15.04.2025
(03.10) 1.11.6, для будівництва, рек	0,2943	5%	11.02.2025
1.11.6, Для реконтрукції з подальш	0,0663	7%	03.03.2025
(03.10) 1.11.6, для завершення буді	0,4548	5%	10.04.2025
(03.10) 1.11.3, для обслуговування	0,3449	4%	13.05.2025
03.10, для реконструкції, експлуата	0,0581	6%	19.06.2025
(03.15) 1.11.6, Для експлуатації та о	0,0672	10%	19.06.2025
02.10, для будівництва та обслугов	0,6005	3% 5%	12.06.2025
03.15, для будівництва, експлуатац	0,8083	2%	19.02.2025
03.15, для будівництва, експлуатац	1,7895	2%	19.02.2025
03.15, для будівництва, експлуатац	0,8548	2%	19.02.2025
03.10, для реконструкції, експлуата	0,0323	6%	19.06.2025
1.11.6, для будівництва, реконстру	0,0271	4,5%	16.06.2025
(11.02) 1.10.5, для експлуатації та о	0,9749	3%	02.04.2025
11.03, для реконструкції, експлуата	23,5706	3% 3,6%	15.06.2025
(12.04) 1.11.1, обслуговування об'є	0,2551	3%	25.05.2025
(07.01) 0, для створення озелененс	0,2748	3%	02.04.2025
1.11.3, для будівництва, експлуатац	0,1571	6%	14.01.2025
1.11.3, для будівництва, експлуатац	0,0241	6%	14.01.2025
1.11.3, для будівництва, експлуатац	0,0162	6%	14.01.2025
(03.10) 0, для будівництва, обслуго	2,0483	5%	28.02.2025
(12.11) 1.11.3, для експлуатації та о	0,0158	12%	23.04.2025
11.02, для експлуатації та обслугов	0,4629	3% 10% при здачі в	06.03.2025
1.11.6, для будівництва, експлуатац	0,0713	3%	28.05.2025
(03.07) 0, для експлуатації та обслу	1,4414	5%	10.06.2025
(12.11) 1.11.3, для експлуатації та о	0,1096	12%	23.04.2025
(12.04) 0, для будівництва, обслуго	0,0128	3%	09.06.2025
(12.04) 0, для будівництва, обслуго	0,0164	3%	09.06.2025
(12.04) 0, для будівництва, обслуго	0,0351	3%	09.06.2025
(12.04) 0, для будівництва, обслуго	0,1348	3%	09.06.2025
1.11.1, розміщення автозаправочн	0,3627	3	15.06.2025
1.10.5, для обслуговування та експ	0,223	3	22.05.2025
1.10.5, Для експлуатації і обслугову	0,2118	1%	02.04.2025
1.10.5, Для обслуговування та експ	1,9506	3	06.04.2025
(03.07) 1.11.3, для експлуатації та о	0,0131	10%	30.06.2025

Товариство з обмеженою відповідальністю "Космополіт 2016"	41018978	вул. Вадима Гетьмана, 8/26
Товариство з обмеженою відповідальністю "Астеліт"	22859846	вул. Солом'янська, 11 літ. "А"
Товариство з обмеженою відповідальністю "АГЕНТСТВО ЕКОЛО	31612148	вул. Виборзька, 42а
Товариство з обмеженою відповідальністю "АГЕНТСТВО ЕКОЛО	31612148	вулиця Олекси Тихого, 42а
Товариство з обмеженою відповідальністю "АГЕНТСТВО ЕКОЛО	31612148	вулиця Олекси Тихого, 42а
Мале приватне підприємство "ЕРАЙ"	21488804	пров. Індустріальний, 23
Товариство з обмеженою відповідальністю "АГЕНТСТВО ЕКОЛО	31612148	вулиця Олекси Тихого, 42а
Приватне підприємство "СЛАЛОМ"	24383342	вулиця Стадіонна, 14
ТОВАРИСТВО З ОБМЕЖЕНОЮ ВІДПОВІДАЛЬНІСТЮ "АЗІЛ ДЕВЕЛ	41051072	просп. Космонавта Комарова, 9
Закрите акціонерне товариство "Талан"	24249690	просп. Повітрофлотський, 89
Незалежна помісна церква євангельських християн-баптистів у	19024144	вул. Генерала Пухова, 2
Гулько Юрій Омелянович	[redacted]	просп. Перемоги, 136
Товариство з обмеженою відповідальністю "Інвест-Регіон"	34532275	дорога Кільцева, 22
Промислово-технічна компанія у вигляді товариства з обмежен	21509937	вул. Академіка Булаховського, 5
Відкрите акціонерне товариство "Борщагівський ринок"	01565112	вул. Депутатська, 2
Відкрите акціонерне товариство "Борщагівський ринок"	01565112	вул. Зодчих, 58а
Промислово-технічна компанія у вигляді товариства з обмежен	21509937	вул. Академіка Булаховського, 4
Закрите акціонерне товариство "Водінвест"	24375495	вул. Рогнідинська, 1/13 літ. В
Товариство з обмеженою відповідальністю "Інформзахист"	33403372	вул. Еспланадна, 17
Товариство з обмеженою відповідальністю "ІНВЕСТ РЕНТАЛ"	43279910	вул. Саксаганського, 76
ТОВАРИСТВО З ОБМЕЖЕНОЮ ВІДПОВІДАЛЬНІСТЮ "НОВУС 1"	25288083	дорога Кільцева, 12 (нежитлові
Товариство з обмеженою відповідальністю "Укрінвестбуд"	31086182	вул.Льва Толстого,14 (літ.А)
Товариство з обмеженою відповідальністю "Супутник-1"	30440851	вул. Автозаводська, 18 літ. "К"
Публічне акціонерне товариство "Автотранспортне підприємств	05475133	вул. Бережанська, 15
Приватне підприємство "ВОДТЕХМОНТАЖ"	38966483	вул. Лугова, 9
Товариство з обмеженою відповідальністю "АКЦЕПТ ПЛЮС"	33170616	вул. Богатирська, 15
Публічне акціонерне товариство "Акціонерна компанія"Київвод	03327664	вул. Дніпроводська, 1а
Спільне підприємство у формі Товариства з обмеженою відпові	14339624	пров. Куренівський, 17
Публічне акціонерне товариство "Акціонерна компанія"Київвод	03327664	вул. Дніпроводська, 1а
Публічне акціонерне товариство "Акціонерна компанія"Київвод	03327664	вул. Дніпроводська, 1а
Публічне акціонерне товариство "Акціонерна компанія"Київвод	03327664	вул. Дніпроводська, 1а
Публічне акціонерне товариство "Акціонерна компанія"Київвод	03327664	вул. Дніпроводська, 1а
Товариство з обмеженою відповідальністю "ІНВЕСТИЦІЙНИЙ С	34693827	обмежена бульв.Дружби Народ
Товариство з обмеженою відповідальністю "ІНВЕСТИЦІЙНИЙ С	34693827	обмежена бульв.Дружби Народ
Товариство з обмеженою відповідальністю "ІНВЕСТИЦІЙНИЙ С	34693827	обмежена бульв.Дружби Народ
Закрите акціонерне товариство "Українська мовна компанія"Де	20068098	просп. Червоних козаків, 21
Публічне акціонерне товариство "Акціонерна компанія"Київвод	03327664	вул. Дніпроводська, 1а
Публічне акціонерне товариство "Акціонерна компанія"Київвод	03327664	вул. Дніпроводська, 1а
Публічне акціонерне товариство "Акціонерна компанія"Київвод	03327664	вул. Дніпроводська, 1а
ТОВАРИСТВО З ОБМЕЖЕНОЮ ВІДПОВІДАЛЬНІСТЮ "ЦЕНТР КОМ	38104878	в межах бульв. Дружби Народів
Товариство з обмеженою відповідальністю "ІНВЕСТИЦІЙНИЙ С	34693827	обмежена бульв.Дружби Народ
Державна податкова інспекція у Московському районі м.Києва	01292447	вул. Жилянська, 23
Публічне акціонерне товариство "Акціонерна компанія"Київвод	03327664	вул. Дніпроводська, 1а
Інститут електрозварювання ім.Є.О.Патона НАН України	05416923	вул. Горького, 58
Інститут електрозварювання ім.Є.О.Патона НАН України	05416923	вул. Горького, 69
Інститут електрозварювання ім.Є.О.Патона НАН України	05416923	вул. Горького, 66
ТОВАРИСТВО З ОБМЕЖЕНОЮ ВІДПОВІДАЛЬНІСТЮ "ІНВЕСТБУД	35059000	просп. Степана Бандери (затока
Товариство з обмеженою відповідальністю "Мельник і Партнер	32304352|2797405	вул. Жилянська, 32-36
Приватне підприємство "Альтернатива Плюс"	24579401	просп. Академіка Глушкова, 5
Товариство з обмеженою відповідальністю "Укрсоцбудінвест"	33745177	просп. Академіка Глушкова, 5
Приватна фірма "Угарет"	19021755	просп. 40-річчя Жовтня, 108/1
Підприємство громадського харчування у формі товариства з об	23723586	бульв. Дружби народів

Призначення	Площа	Орендна плата (% в	Дата закінчення договор
1.10.5, для експлуатації та обслугов	2,0033	3%	29.01.2025
1.13.4, для експлуатації та обслугов	1,0199	3%	29.01.2025
03.07,	2,7527	2%	29.05.2025
03.07,	0,021	2%	29.05.2025
(11.04) 1.20, для обслуговування, е	0,2336	3%	18.05.2025
1.12.6, для будівництва, реконстру	0,5046	3%	18.02.2025
(03.15) 1.11.6, для будівництва, екс	1,9781	3%	21.02.2025
(02.10) 1.13.3, для будівництва жит	0,3762	3%	12.06.2025
(02.07) 1.13.2, для будівництва, екс	0,5614	3%	27.02.2025
1.13.2, для будівництва житлового	0,2304	3%	29.05.2025
(03.15) 0, для будівництва, експлуа	0,3722	3%	19.02.2025
(03.15) 0, для будівництва, експлуа	1,8591	3%	19.02.2025
1.2, для ведення садівництва	0,0173	0 звільняється	09.04.2025
(03.07) 1.11.3, для експлуатації та о	0,0125	5%	17.02.2025
(02.07) 0, для експлуатації нежитло	0,0725	3%	15.04.2025
(12.11) 1.11.6, для будівництва, екс	3,0004	4%	12.06.2025
(03.15) 1.11.6, для комплексного бл	0,45	5%	12.06.2025
1.13.2, для експлуатації та обслугов	1,92	5%	15.04.2025
(03.10) 1.11.6, для будівництва, рек	0,2943	5%	11.02.2025
1.11.6, Для реконтрукції з подальш	0,0663	7%	03.03.2025
(03.10) 1.11.6, для завершення буді	0,4548	5%	10.04.2025
(03.10) 1.11.3, для обслуговування	0,3449	4%	13.05.2025
03.10, для реконструкції, експлуата	0,0581	6%	19.06.2025
(03.15) 1.11.6, Для експлуатації та о	0,0672	10%	19.06.2025
02.10, для будівництва та обслугов	0,6005	3% 5%	12.06.2025
03.15, для будівництва, експлуатац	0,8083	2%	19.02.2025
03.15, для будівництва, експлуатац	1,7895	2%	19.02.2025
03.15, для будівництва, експлуатац	0,8548	2%	19.02.2025
03.10, для реконструкції, експлуата	0,0323	6%	19.06.2025
1.11.6, для будівництва, реконстру	0,0271	4,5%	16.06.2025
(11.02) 1.10.5, для експлуатації та о	0,9749	3%	02.04.2025
11.03, для реконструкції, експлуата	23,5706	3% 3,6%	15.06.2025
(12.04) 1.11.1, обслуговування об'є	0,2551	3%	25.05.2025
(07.01) 0, для створення озелененс	0,2748	3%	02.04.2025
1.11.3, для будівництва, експлуатац	0,1571	6%	14.01.2025
1.11.3, для будівництва, експлуатац	0,0241	6%	14.01.2025
1.11.3, для будівництва, експлуатац	0,0162	6%	14.01.2025
(03.10) 0, для будівництва, обслуго	2,0483	5%	28.02.2025
(12.11) 1.11.3, для експлуатації та о	0,0158	12%	23.04.2025
11.02, для експлуатації та обслугов	0,4629	3% 10% при здачі в	06.03.2025
1.11.6, для будівництва, експлуатац	0,0713	3%	28.05.2025
(03.07) 0, для експлуатації та обслу	1,4414	5%	10.06.2025
(12.11) 1.11.3, для експлуатації та о	0,1096	12%	23.04.2025
(12.04) 0, для будівництва, обслуго	0,0128	3%	09.06.2025
(12.04) 0, для будівництва, обслуго	0,0164	3%	09.06.2025
(12.04) 0, для будівництва, обслуго	0,0351	3%	09.06.2025
(12.04) 0, для будівництва, обслуго	0,1348	3%	09.06.2025
1.11.1, розміщення автозаправочн	0,3627	3	15.06.2025
1.10.5, для обслуговування та експ	0,223	3	22.05.2025
1.10.5, Для експлуатації і обслугову	0,2118	1%	02.04.2025
1.10.5, Для обслуговування та експ	1,9506	3	06.04.2025
(03.07) 1.11.3, для експлуатації та о	0,0131	10%	30.06.2025

(03.07) 1.11.6, для будівництва та о	0,3847	6%	09.06.2025
1.14.9, Для експлуатації та обслуго	0,1279	10%	02.04.2025
(03.07) 1.11.6, для експлуатації та о	0,1503	6%	15.04.2025
(03.07) 1.11.6, для експлуатації та о	0,0667	6%	06.05.2025
(03.07) 1.11.6, для експлуатації та о	0,0111	6%	06.05.2025
1.11.3, Для влаштування гостьової	0,0783	3	01.01.2025
(03.07) 1.11.6, для експлуатації та о	0,0308	6%	06.05.2025
03.07,	0,018	3% 3%; 3,6% - у випа	27.01.2025
(12.04) 0, для будівництва, обслуго	0,3097	3%	18.05.2025
(03.07) 1.11.3, експлуатації та обслу	0,1195	3%	16.06.2025
1.12.6, для експлуатації та обслугов	0,1396	0 звільняється	11.06.2025
(03.15) 1, для будівництва, обслуго	0,0895	4%	02.04.2025
(12.11) 1.11.3, для експлуатації та о	0,2335	12%	17.02.2025
1.11.2, для реконструкції та експлуа	2,386	3%	15.02.2025
1.11.4, для обслуговування та експ	0,3892	3%	21.04.2025
1.11.4, для обслуговування та експ	0,9643	3%	21.04.2025
(12.04) 0, Для обслуговування та р	0,5038	3%	02.03.2025
1.11.6, для експлуатації та обслуго	0,0092	3	31.05.2025
(03.10) 1.11.6, для реконструкції, ек	0,2013	3%	18.06.2025
03.10, для будівництва та обслугов	0,0476	2%	17.04.2025
03.07, суборенда	2,1017	3%	23.02.2025
1.13.4, для експлуатації та обслугов	0,0833	3	11.06.2025
1.10.5, для експлуатації та обслугов	0,1429	3%	01.03.2025
(12.04) 1, для експлуатації та обслу	4,0846	3%	30.06.2025
(11.04) 1.20, для експлуатації та об	0,2341	3%	27.02.2025
(12.11) 1.11.3, для експлуатації та о	0,0813	12%	26.05.2025
(11.04) 1.20, для експлуатації та об	27,6483	3%	30.06.2025
1.10.5, обслуговування та експлуат	0,9071	3%	23.06.2025
(11.04) 1.20, для експлуатації та об	6,3831	3%	30.06.2025
(11.04) 1.20, для експлуатації та об	0,362	3%	30.06.2025
(11.04) 1.20, для експлуатації та об	0,1522	3%	30.06.2025
(11.04) 1.20, для експлуатації та об	0,1948	3%	30.06.2025
(03.10) 1.13.4, для будівництва, екс	0,0024	3%	16.03.2025
(03.10) 1.13.4, для будівництва, екс	1,0538	3%	16.03.2025
(03.10) 1.13.4, для будівництва, екс	0,1215	3%	16.03.2025
1.12.9, експлуатації та обслуговува	0,2036	3	21.04.2025
(11.04) 1.20, для експлуатації та об	0,6195	3%	30.06.2025
(11.04) 1.20, для експлуатації та об	0,3088	3%	30.06.2025
(11.04) 1.20, для експлуатації та об	0,4145	3%	30.06.2025
03.10, для будівництва, експлуатац	0,0423	5% 6%	16.03.2025
(03.10) 1.13.4, для будівництва, екс	0,6387	3%	16.03.2025
1.12.1, для експлуатації та обслугов	0,1269	0 звільняється	19.06.2025
(11.04) 1.20, для експлуатації та об	91,7925	3%	30.06.2025
1.11.5, для експлуатації та обслугов	0,0896	0 звільняється	07.05.2025
1.11.5, для експлуатації та обслугов	0,0078	0 звільняється	07.05.2025
1.11.5, для експлуатації та обслугов	0,4097	0 звільняється	07.05.2025
(03.07) 0, для будівництва, експлуа	1,3673	5%	25.02.2025
(03.10) 1.11.6, для будівництва, екс	0,0561	4%	14.06.2025
(03.10) 1.11.6, для будівництва, екс	1,8182	5%	16.03.2025
(12.04) 0, для будівництва, обслуго	0,182	3%	25.02.2025
1.11.3, Для реконструкції, експлуат	0,0226	6%	27.02.2025
1.11.3, реконструкції, експлуатації т	0,0949	3	16.05.2025

Клопотання про поновлення	
665430551 від 01.11.2024	
636990570 від 01.11.2024	
205842305 від 18.11.2024	
413052267 від 05.04.2019; 497055878 від 15.11.2024	
628900525 від 01.09.2010	
601980567 від 05.11.2018; 530205304 від 27.12.2024	
601980567 від 05.11.2018; 530205304 від 27.12.2024	
380582556 від 19.09.2024	
597605597 від 06.01.2025	
681310565 від 06.11.2019	
406050519 від 13.11.2019	
677380549 від 09.01.2025	
300584112 від 09.06.2023	
548105192 від 13.01.2025	
446056627 від 24.04.2020	
521105420 від 06.09.2019	
521105420 від 06.09.2019	
619340529 від 24.04.2020	
205127195 від 10.01.2025	
КОП-1331 від 14.02.2019	на мапі немає такого кадастрового номера
654060560 від 15.10.2024	
654060560 від 15.10.2024	
654060560 від 15.10.2024	
657010573 від 10.10.2019	
448056734 від 20.12.2024	
205289780 від 10.10.2019	

600560590 від 07.11.2024
КОП-1302 від 04.12.2018; 649500553 від 30.09.2019
497054728 від 14.11.2024
577005673 від 08.11.2024
617730137 від 18.12.2024
501105927 від 18.12.2024
577905322 від 15.10.2024
645200552 від 22.11.2024
637770542 від 18.12.2019
712202052 від 13.11.2024; 541705227 від 19.11.2024
370530590 від 13.11.2024; 330544834 від 19.11.2024
443057337 від 31.12.2024
722518057 від 30.12.2024
627460578 від 26.07.2018
380576779 від 25.11.2024
340599414 від 27.12.2024

РОБОЧІ МАТЕРІАЛИ

Витяг з бази даних міського земельного кадастру від 14.01.2025

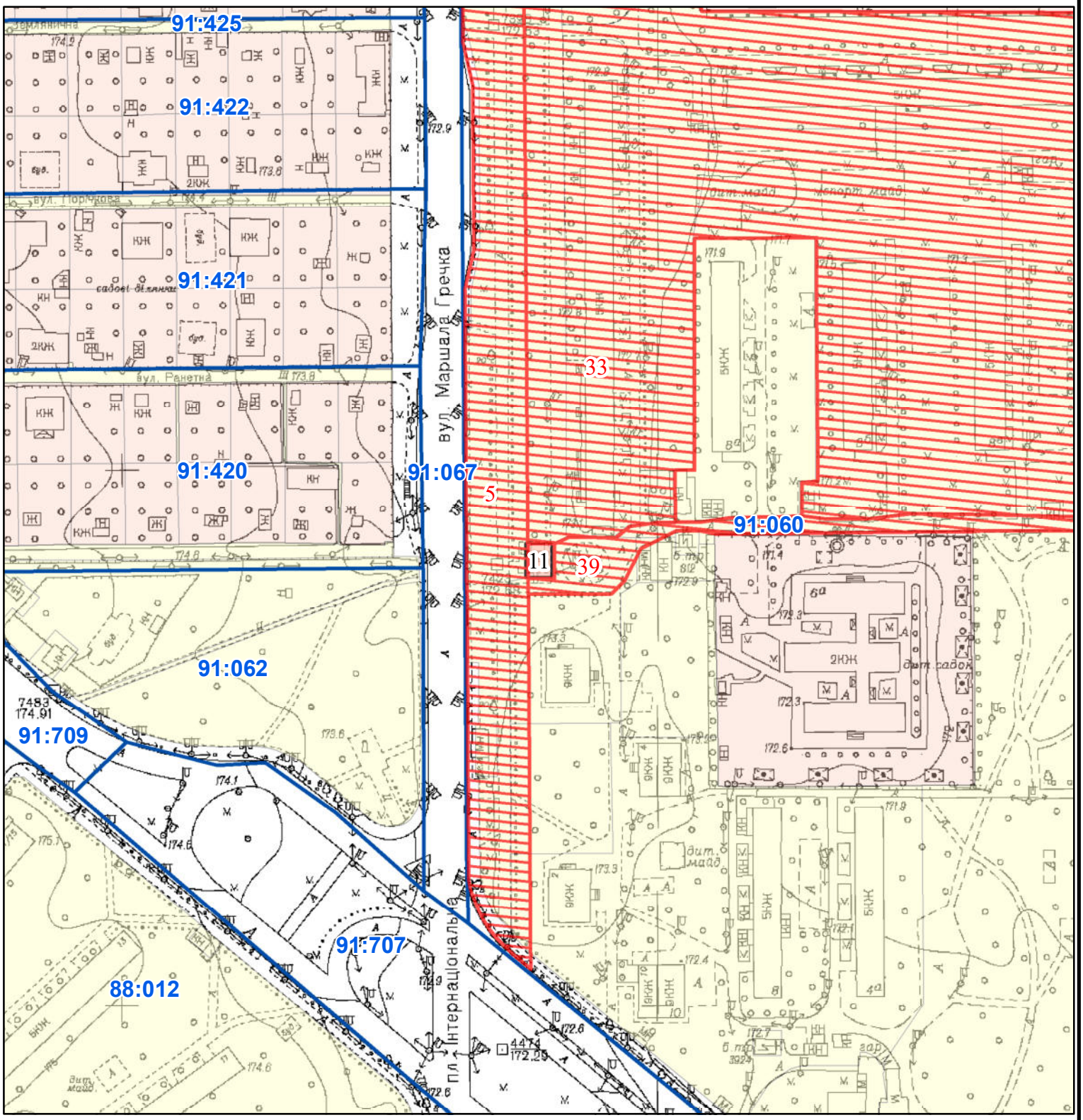

Масштаб 1:2 000

РЕЄСТР ЗЕМЕЛЬНОГО КАДАСТРУ

Код зем. ділянки	Суб'єкт господарювання за яким обліковується земельна ділянка у міському земельному кадастрі	Адреса земельної ділянки	Площа кв.м.	Вид права	Дата закінч. права
91:060:0005	Київська міська рада	вул. Виговського Івана	21862,00	власність	
91:060:0011	Товариство з обмеженою відповідальністю "Торговельне підприємство Гастроном № 387"	вул. Маршала Гречка, 8	125,50	Оренда до 17.02.2025	17.02.2025
91:060:0033	Київська міська рада	вул. Виговського Івана, 8, 8Б, 8В, 8Г, 8Д, 10	52241,00	власність	
91:060:0039	Київська міська рада	вул. Виговського Івана	1767,00	Не визначено	

Справа А-9466

Код земельної ділянки:	**91:060:0011**
Площа:	**0.0125 га**
Адрес земельноїділянки:	**Подільський район, вул. Маршала Гречка, 8**
Заявник:	**Товариство з обмеженою відповідальністю "Торговельне підприємство Гастроном № 387"**
Вид та термін користування:	**Оренда до 17.02.2025**
Цільове призначення:	**03.07, Для будівництва та обслуговування будівель торгівлі**



Матеріали аерофотозйомки 2019 р.
виготовлено за даними АІС ОУЗР

РОБОЧІ МАТЕРІАЛИ

Витяг з бази даних міського земельного кадастру від 14.01.2025

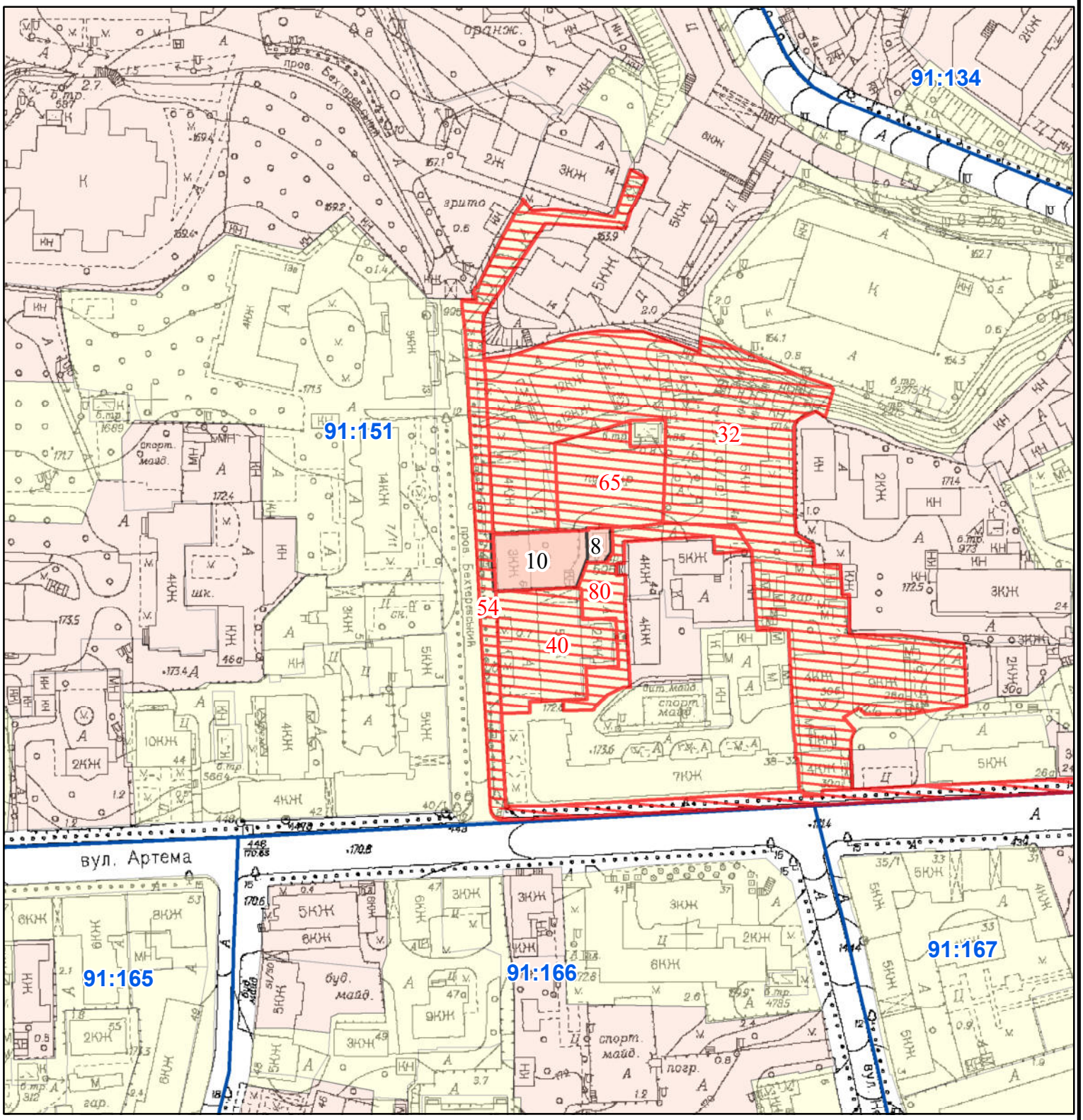

Масштаб 1:2 000

РЕЄСТР ЗЕМЕЛЬНОГО КАДАСТРУ

Код зем. ділянки	Суб'єкт господарювання за яким обліковується земельна ділянка у міському земельному кадастрі	Адреса земельної ділянки	Площа кв.м.	Вид права	Дата закінч. права
91:151:0008	ТОВАРИСТВО З ОБМЕЖЕНОЮ ВІДПОВІДАЛЬНІСТЮ "БЕХТЕРЄВСЬКИЙ"	пров. Бехтерівський, 4	109,75	Оренда на 10 років	15.03.2029
91:151:0010	Фізична особа	пров. Бехтерівський, 6 (літ.А)	725,40	Оренда на 5 років	15.04.2025
91:151:0032	Київська міська рада	пров. Бехтерівський, 4-А, 8, 10, вул. Січових Стрільців, 28-А, 30-А, 30б	10160,00	Не визначено	
91:151:0040	Київська міська рада	пров. Бехтерівський, 4	1612,00	Не визначено	
91:151:0054	Київська міська рада		3819,00	Не визначено	
91:151:0065	Київська міська рада	пров. Бехтерівський, 8б	1377,00	Не визначено	
91:151:0080	Київська міська рада	пров. Бехтерівський	963,00	Не визначено	

Справа Д-6994

Код земельної ділянки:	**91:151:0010**
Площа:	**0.0725 га**
Адрес земельноїділянки:	**Шевченківський район, пров. Бехтерівський, 6 (літ.А)**
Заявник:	**Рябікін Павло Борисович**
Вид та термін користування:	**Оренда на 5 років**
Цільове призначення:	**02.07, Для іншої житлової забудови**

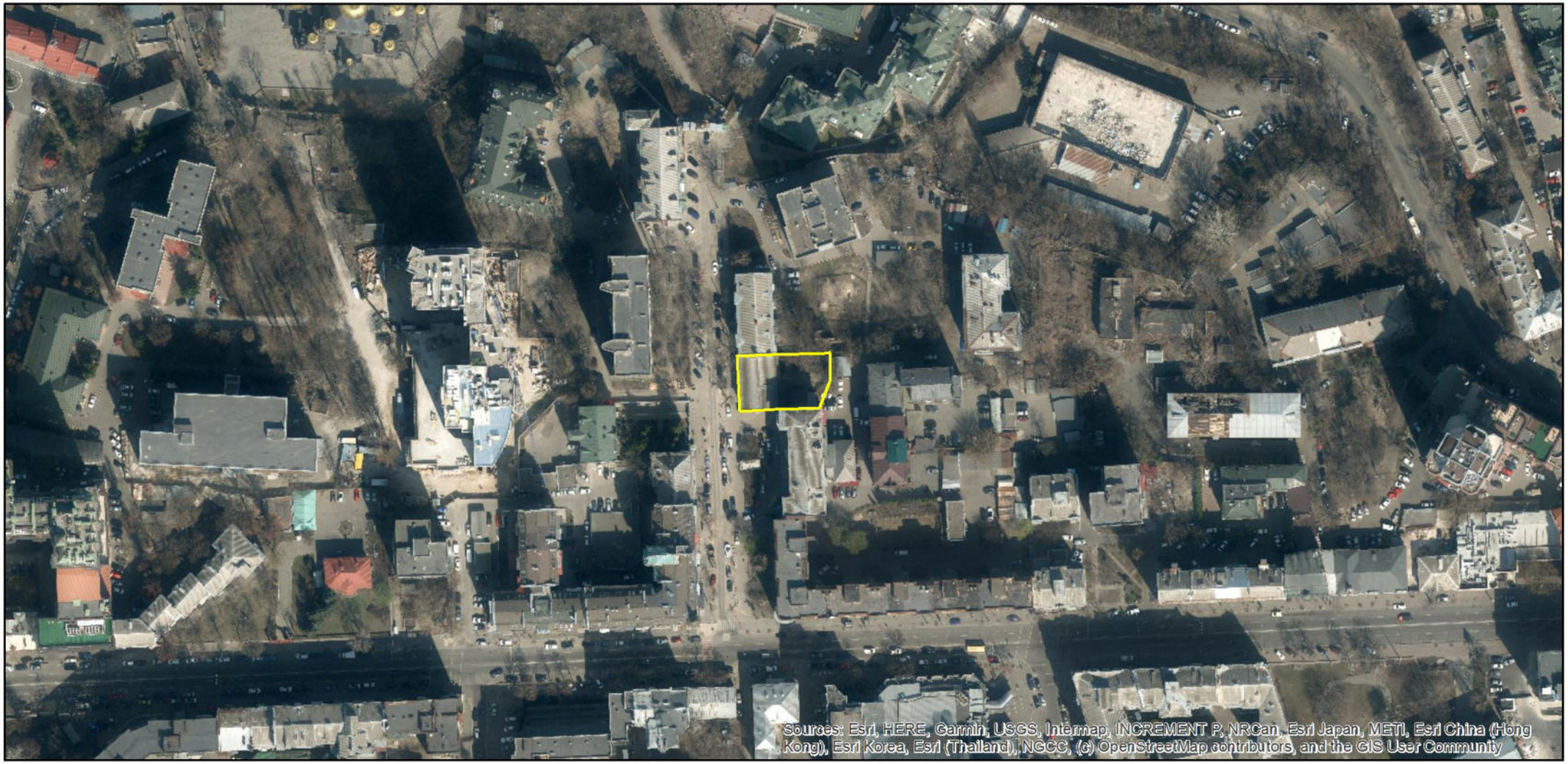

Матеріали аерофотозйомки 2019 р.
виготовлено за даними АІС ОУЗР

РОБОЧІ МАТЕРІАЛИ

Витяг з бази даних міського земельного кадастру від 14.01.2025

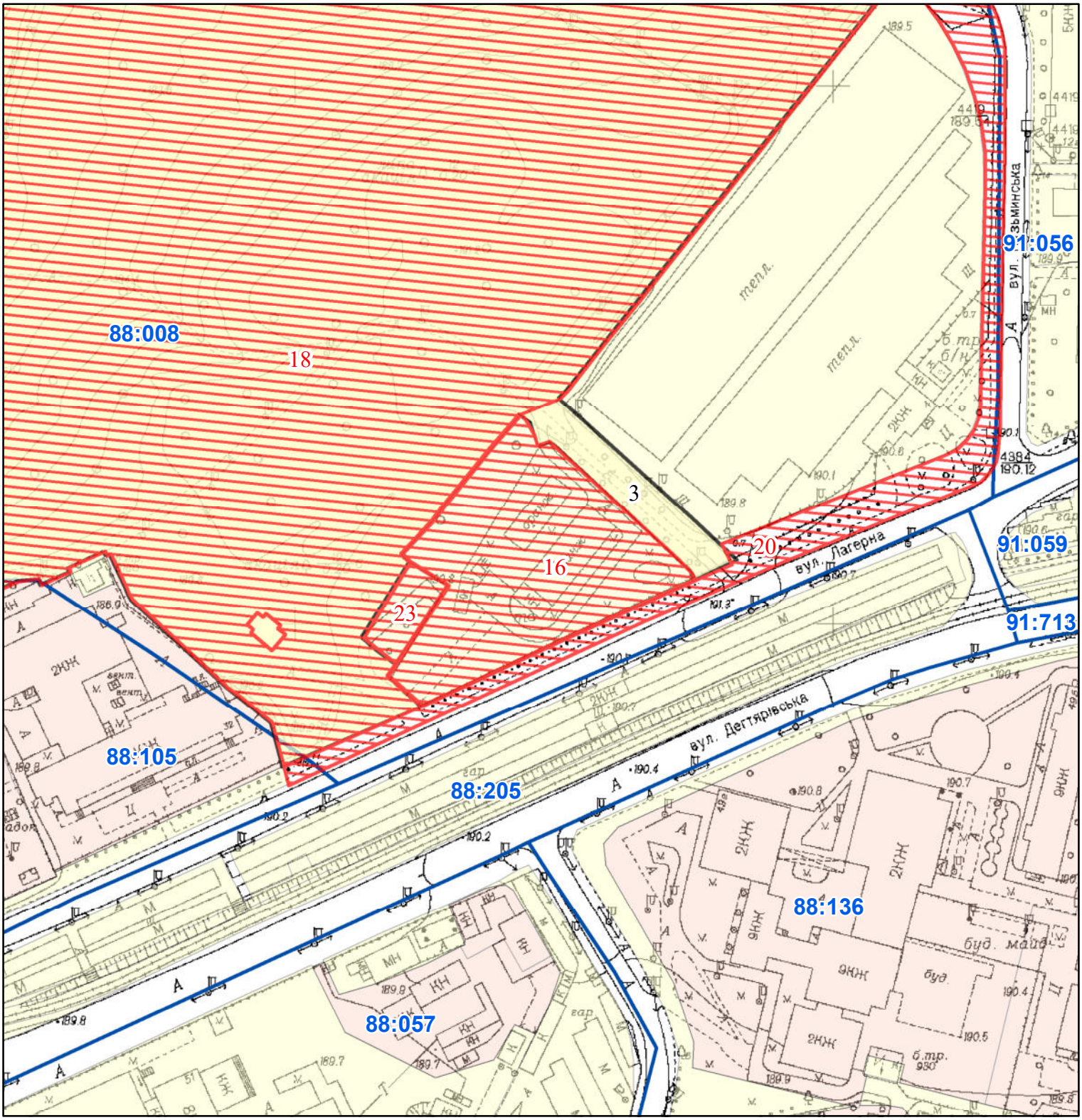

Масштаб 1:2 000

РЕЄСТР ЗЕМЕЛЬНОГО КАДАСТРУ

Код зем. ділянки	Суб'єкт господарювання за яким обліковується земельна ділянка у міському земельному кадастрі	Адреса земельної ділянки	Площа кв.м.	Вид права	Дата закінч. права
88:008:0003	Комунальне підприємство по утриманню зелених насаджень Шевченківського району м.Києва		410534,23		
88:008:0016	ТОВАРИСТВО З ОБМЕЖЕНОЮ ВІДПОВІДАЛЬНІСТЮ «УКРАЇНСЬКА МАРКА»	вул. Табірна, 28	6005,00	оренда (5 р.)	
88:008:0018	Київська міська рада	просп. Перемоги, 82-а	398828,00	Не визначено	
88:008:0020	Київська міська рада	вул. Табірна, вул. Жабаєва Жамбила	4742,00	власність	
88:008:0023	Київська міська рада	вул. Табірна, 28, 30	554,00	власність	

Справа 616473990

Код земельної ділянки:	**88:008:0016**
Площа:	**0.6005 га**
Адрес земельноїділянки:	**Шевченківський район, вул. Табірна, 28**
Заявник:	**ТОВАРИСТВО З ОБМЕЖЕНОЮ ВІДПОВІДАЛЬНІСТЮ «УКРАЇНСЬКА МАРКА»**
Вид та термін користування:	**оренда (5 р.)**
Цільове призначення:	**02.10, для будівництва і обслуговування багатоквартирного житлового будинку з об'єктами торгово -розважальної та ринкової інфраструктури**

Матеріали аерофотозйомки 2019 р.
виготовлено за даними АІС ОУЗР

РОБОЧІ МАТЕРІАЛИ

Витяг з бази даних міського земельного кадастру від 14.01.2025

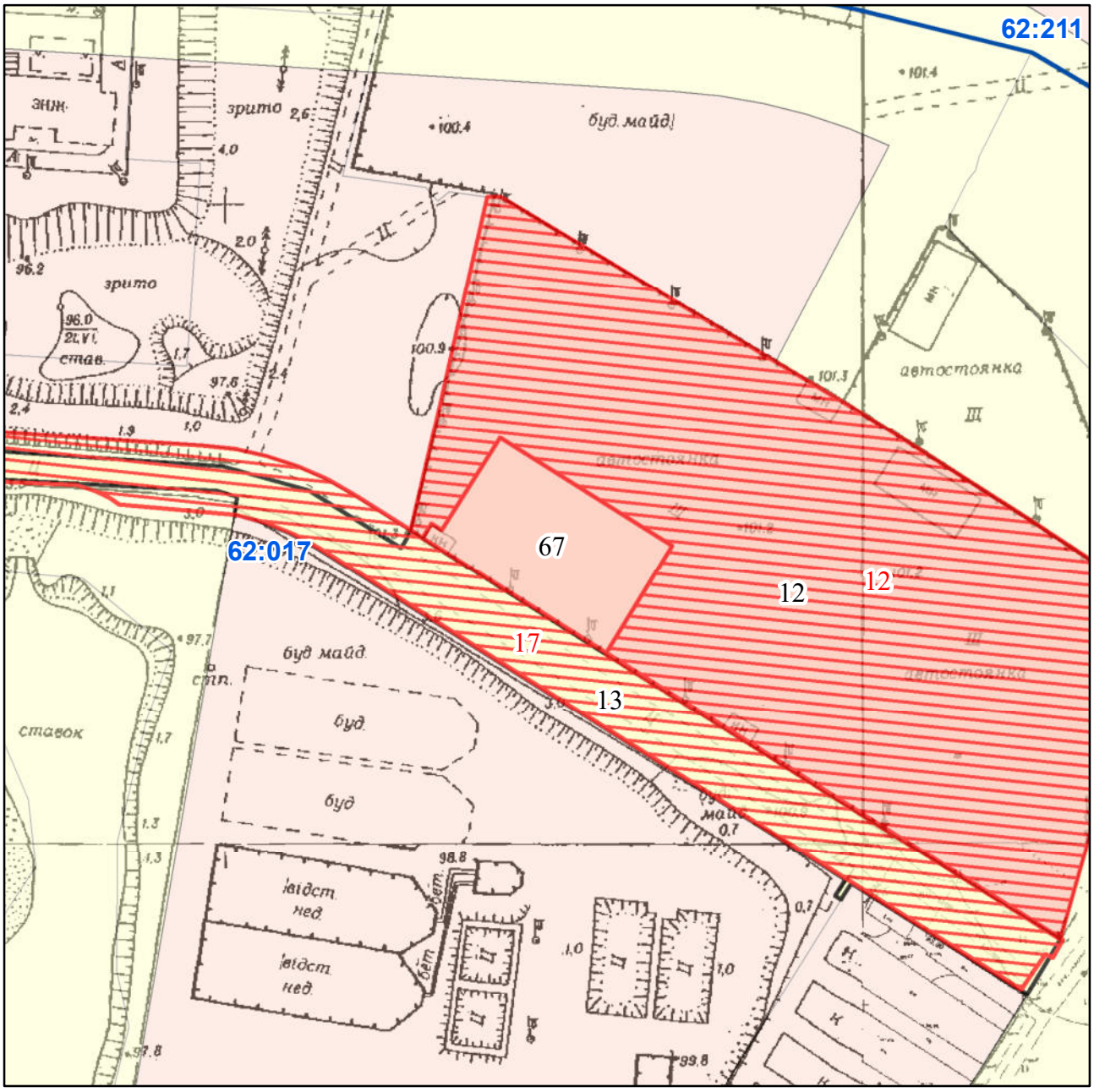

Масштаб 1:2 000

РЕЄСТР ЗЕМЕЛЬНОГО КАДАСТРУ

Код зем. ділянки	Користувач	Адреса зем. ділянки	Площа кв.м.	Вид права	Дата закінч. права
62:017:0012	Товариство з обмеженою відповідальністю "МУСТАНГ АВТОПЛЮС"	вул. Електротехнічна, 43	23038,85	Оренда до 16.11.2031	16.11.2031
62:017:0012	Товариство з обмеженою відповідальністю "МУСТАНГ АВТОПЛЮС"	вул. Електротехнічна, 43	23039,00	оренда	
62:017:0013	Землі не надані у власність чи користування		6908,61		
62:017:0017	Київська міська рада	вул. Закревського Миколи	8282,00	Не визначено	
62:017:0067	Приватне підприємство "СК-КОМ"	вул. Електротехнічна, 43а	2551,16	Право в процесі оформлення (Оренда на 5 років)	

Справа А-20728

Код земельної ділянки:	**62:017:0067к**
Площа:	**0.2551 га**
Адрес земельноїділянки:	**Деснянський район, вул.Електротехнічна, 43а**
Заявник:	**Приватне підприємство "СК-КОМ"**
Вид та термін користування:	**Клопотання: Оренда на 5 років**
Цільове призначення:	**1, для будівництва та обслуговування об'єкту надання послуг автовласникам в т.ч. розташованих н а теріторії А/С "Моноліт"**

Матеріали аерофотозйомки 2019 р.
виготовлено за даними АІС ОУЗР

РОБОЧІ МАТЕРІАЛИ

Витяг з бази даних міського земельного кадастру від 14.01.2025

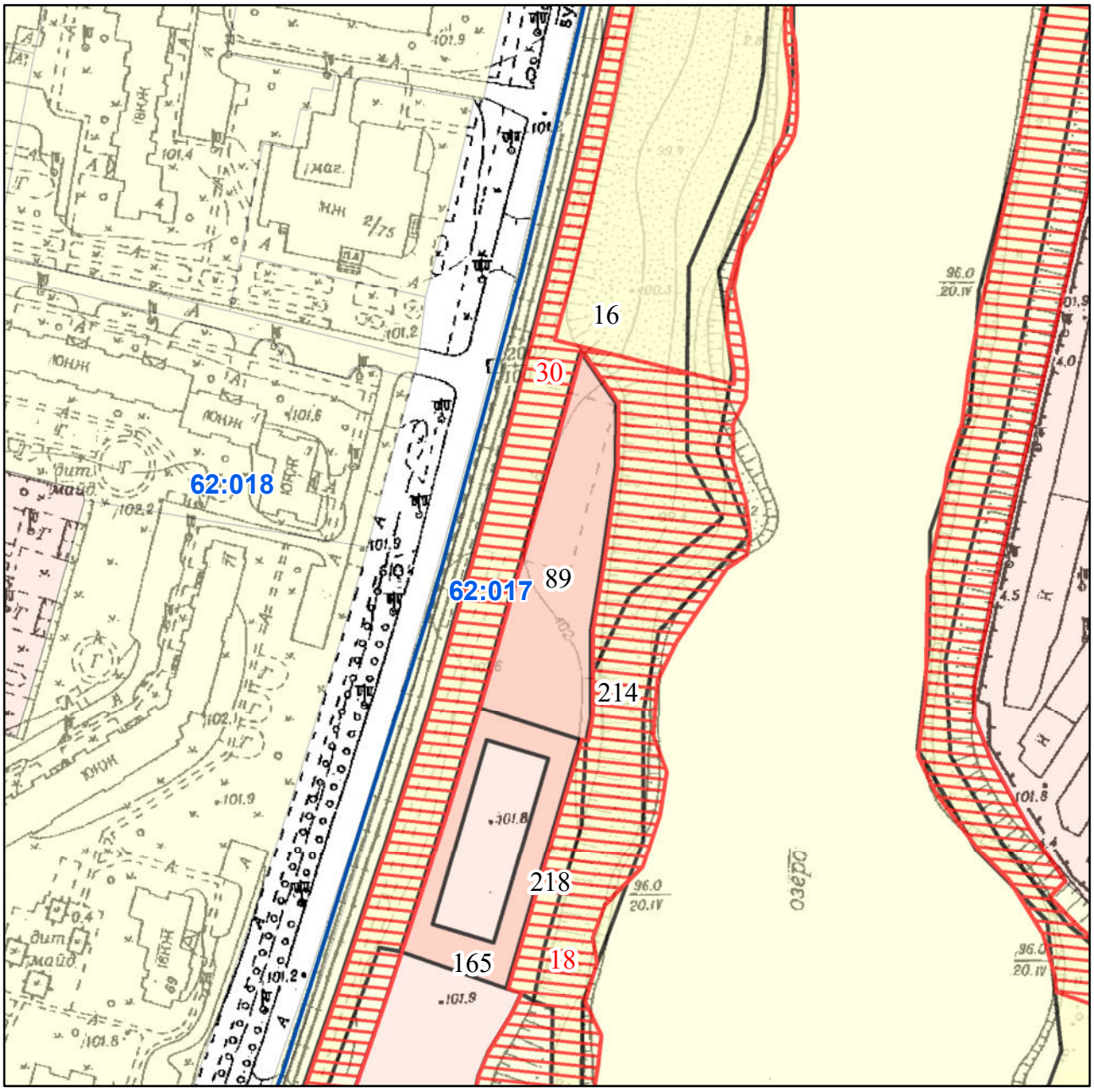

Масштаб 1:2 000

РЕЄСТР ЗЕМЕЛЬНОГО КАДАСТРУ

Код зем. ділянки	Користувач	Адреса зем. ділянки	Площа кв.м.	Вид права	Дата закінч. права
62:017:0016	Землі не надані у власність чи користування		45578,35		
62:017:0018	Київська міська рада	вул. Закревського Миколи	27516,00	Не визначено	
62:017:0030	Київська міська рада	вул. Закревського Миколи	7272,00	Не визначено	
62:017:0089	Суб'єкт підприємницької діяльності	вул. Миколи Закревського, 32	2748,03	Оренда на 10 років	02.04.2025
62:017:0165	Суб'єкт підприємницької діяльності	вул. Миколи Закревського, 32	1548,43	Оренда до 22.09.2030	22.09.2030
62:017:0214	Землі не надані у власність чи користування		6101,60		
62:017:0218	Землі не надані у власність чи користування		583,63		

Справа К-17586

Код земельної ділянки:	**62:017:0089к**
Площа:	**0.3140 га**
Адрес земельноїділянки:	**Деснянський район, вул. Миколи Закревського, 32**
Заявник:	**Заровний Петро Петрович**
Вид та термін користування:	**Клопотання: Оренда на 5 років**
Цільове призначення:	**1, для створення озелененої території загального користування**

Матеріали аерофотозйомки 2019 р.
виготовлено за даними АІС ОУЗР

Справа А-16680

Код земельної ділянки:	**62:019:0116**
Площа:	**0.1571 га**
Адрес земельноїділянки:	**Деснянський район, вул. Теодора Драйзера, 8**
Заявник:	**Приватне акціонерне товариство "Радосинь"**
Вид та термін користування:	**Оренда до 14.01.2025**
Цільове призначення:	**1.11.3, для будівництва, експлуатації та обслуговування торговельного комплексу**

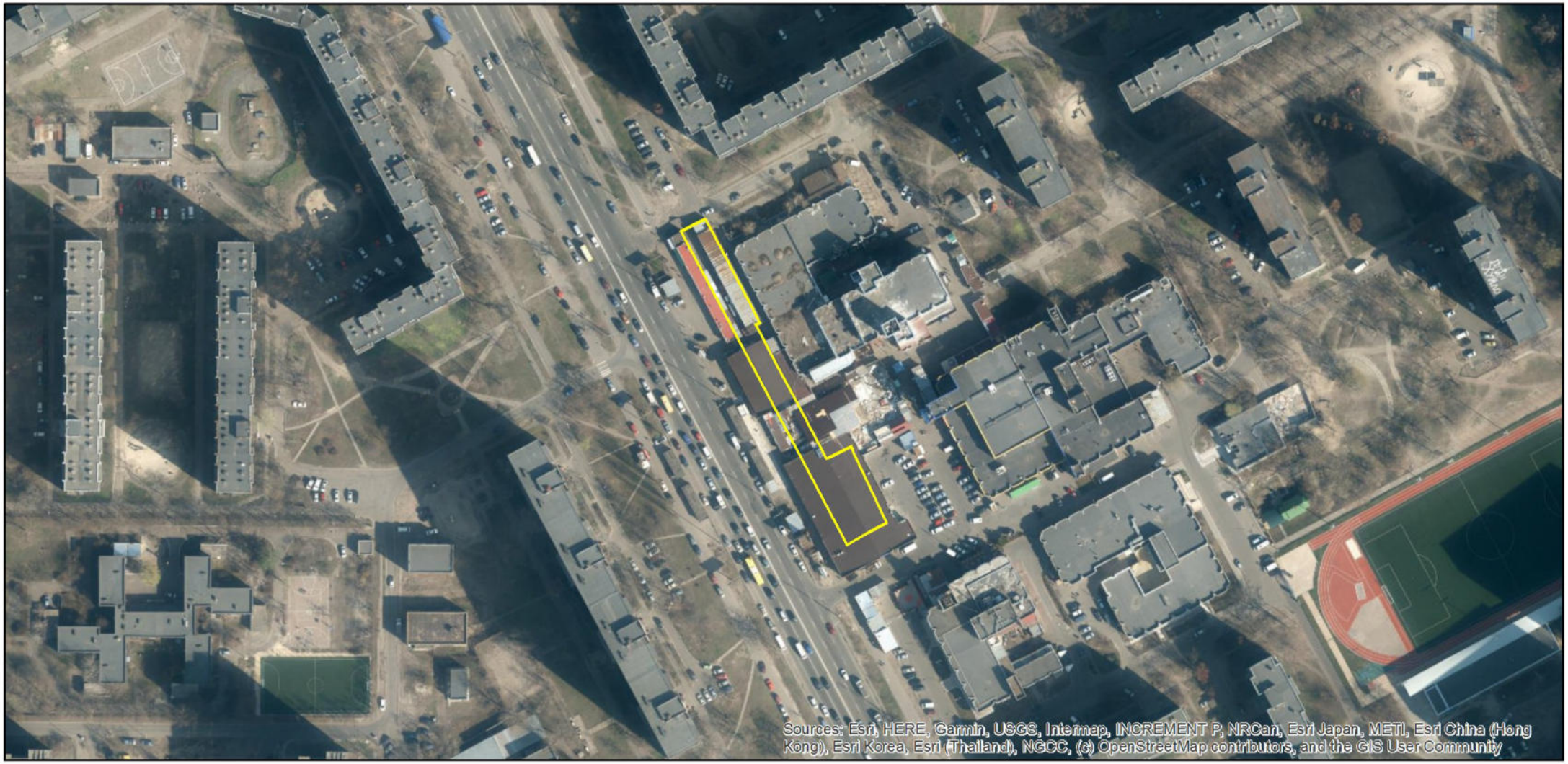

Матеріали аерофотозйомки 2019 р.
виготовлено за даними АІС ОУЗР

РОБОЧІ МАТЕРІАЛИ

Витяг з бази даних міського земельного кадастру від 14.01.2025

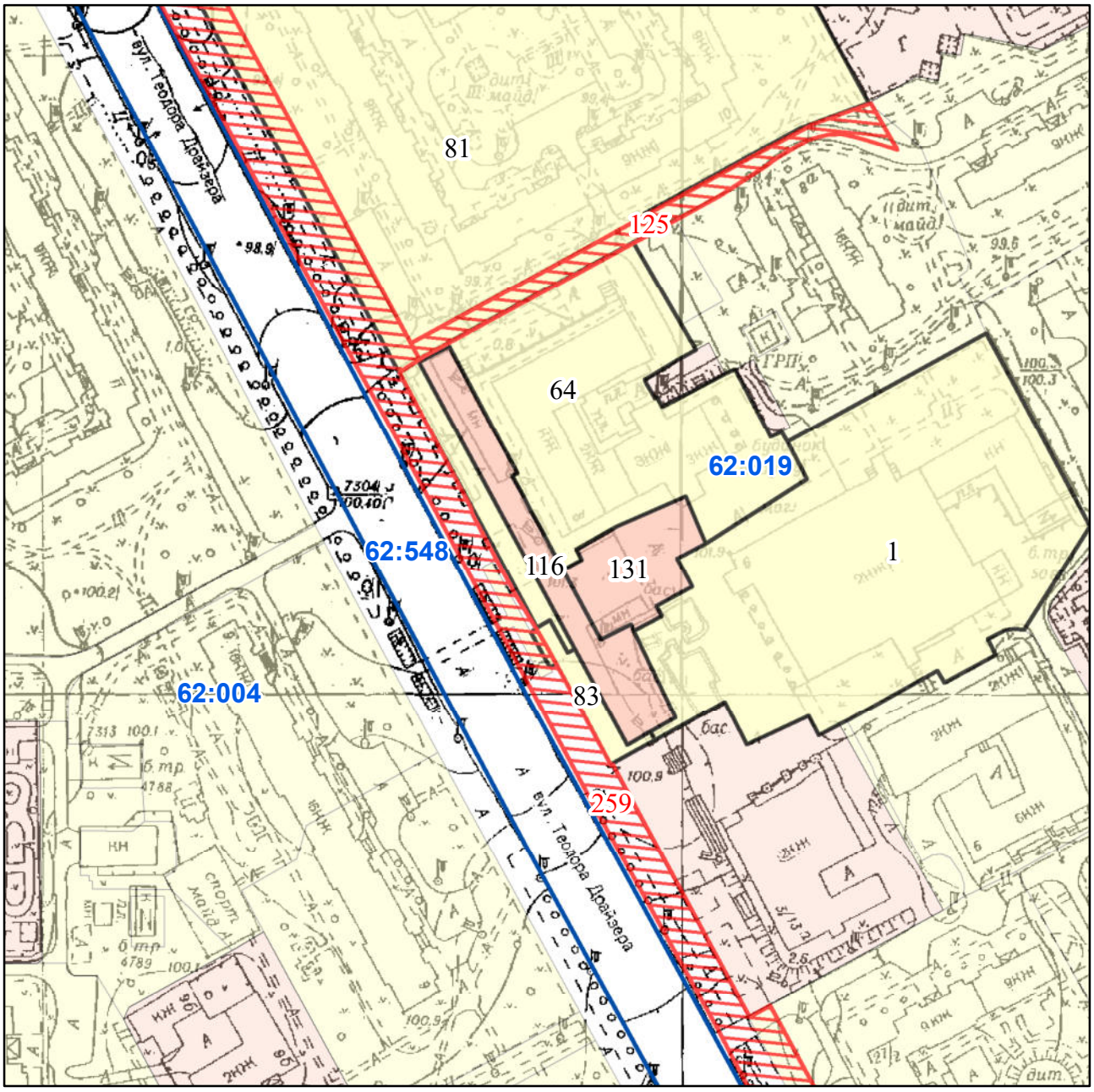

Масштаб 1:2 000

РЕЄСТР ЗЕМЕЛЬНОГО КАДАСТРУ

Код зем. ділянки	Користувач	Адреса зем. ділянки	Площа кв.м.	Вид права	Дата закінч. права
62:019:0001	Приватне акціонерне товариство "СІЛЬПО РІТЕЙЛ"	вул. Теодора Драйзера, 8	10126,04		
62:019:0064	Комунальне підприємство "Київжитлоспецексплуатація"|Закрите акціонерне товариство "Радосинь"|Комунальне підприємство "Фармація"|Товариство з обмеженою відповідальністю "РІЧГЕЙН"	вул. Теодора Драйзера, 8 літ. "Б"	5811,59		
62:019:0081	Державне комунальне підприємство "Житлоремфонд"	вул. Теодора Драйзера, 10	25271,24		
62:019:0083	Землі не надані у власність чи користування	вул. Теодора Драйзера, 8	380,66		
62:019:0116	Приватне акціонерне товариство "Радосинь"	вул. Теодора Драйзера, 8	1571,38	Оренда до 14.01.2025	14.01.2025
62:019:0125	Київська міська рада	вул. Драйзера Теодора	956,00	Не визначено	
62:019:0131	Закрите акціонерне товариство "Радосинь"	вул. Теодора Драйзера, 8	1112,02	Власність	
62:019:0259	Київська міська рада	вул. Драйзера Теодора	11950,00	Не визначено	

РОБОЧІ МАТЕРІАЛИ

Витяг з бази даних міського земельного кадастру від 14.01.2025

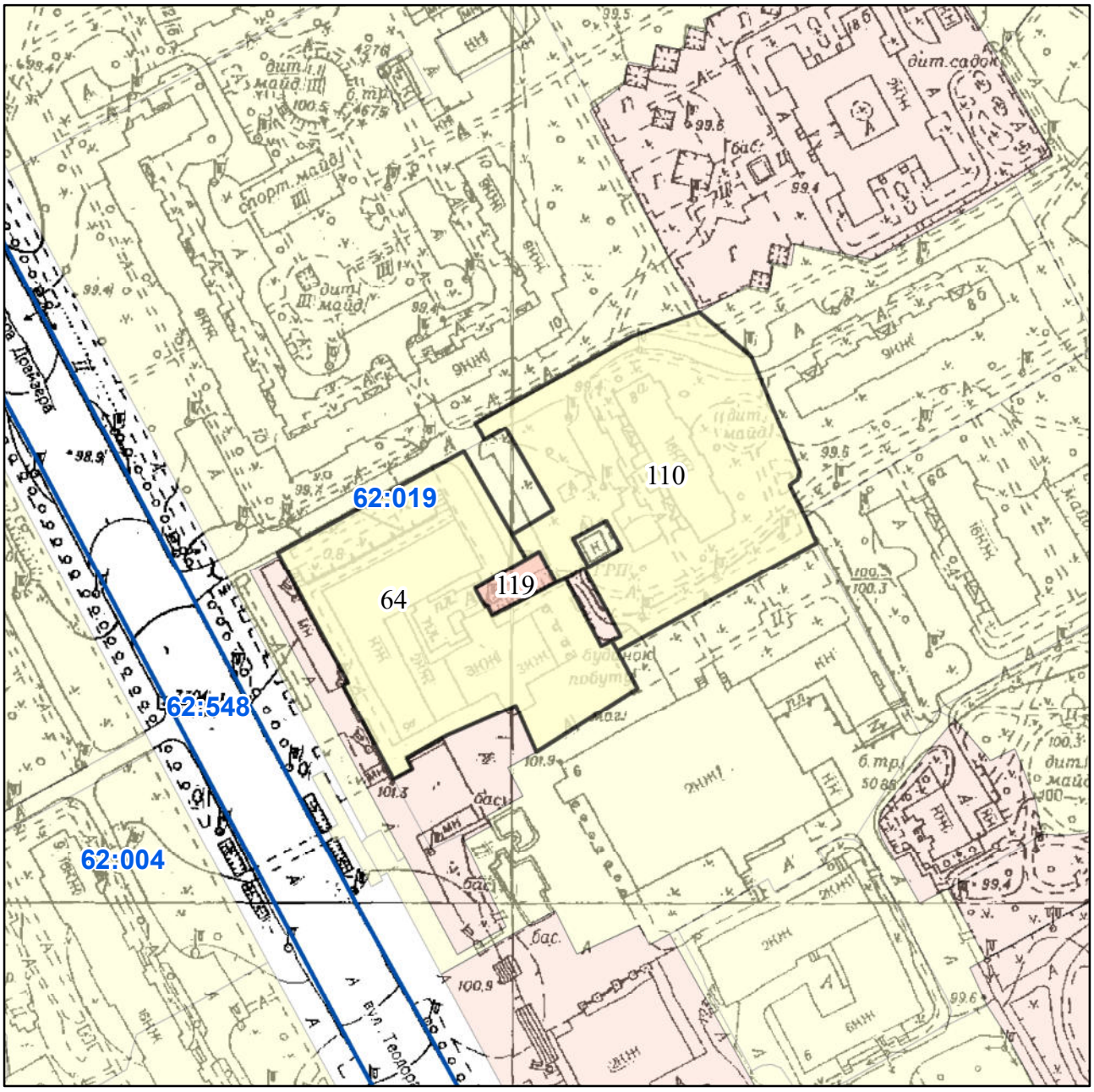

Масштаб 1:2 000

РЕЄСТР ЗЕМЕЛЬНОГО КАДАСТРУ

Код зем. ділянки	Користувач	Адреса зем. ділянки	Площа кв.м.	Вид права	Дата закінч. права
62:019:0064	Комунальне підприємство "Київжитлоспецексплуатація"|Закрите акціонерне товариство "Радосинь"|Комунальне підприємство "Фармація"|Товариство з обмеженою відповідальністю "РІЧГЕЙН"	вул. Теодора Драйзера, 8 літ. "Б"	5811,59		
62:019:0110	Державне комунальне підприємство "Житлоремфонд"	вул. Теодора Драйзера, 8а	6324,57		
62:019:0119	Приватне акціонерне товариство "Радосинь"	вул. Теодора Драйзера, 8	241,07	Оренда до 14.01.2025	14.01.2025

Справа 654060560

Код земельної ділянки:	**62:019:0119**
Площа:	**0.0241 га**
Адрес земельноїділянки:	**Деснянський район, вул. Рональда Рейгана, 8**
Заявник:	**ПРИВАТНЕ АКЦІОНЕРНЕ ТОВАРИСТВО «РАДОСИНЬ»**
Вид та термін користування:	**оренда**
Цільове призначення:	**для будівництва та обслуговування торговельного комплексу**

Матеріали аерофотозйомки 2019 р.
виготовлено за даними АІС ОУЗР

РОБОЧІ МАТЕРІАЛИ

Витяг з бази даних міського земельного кадастру від 14.01.2025

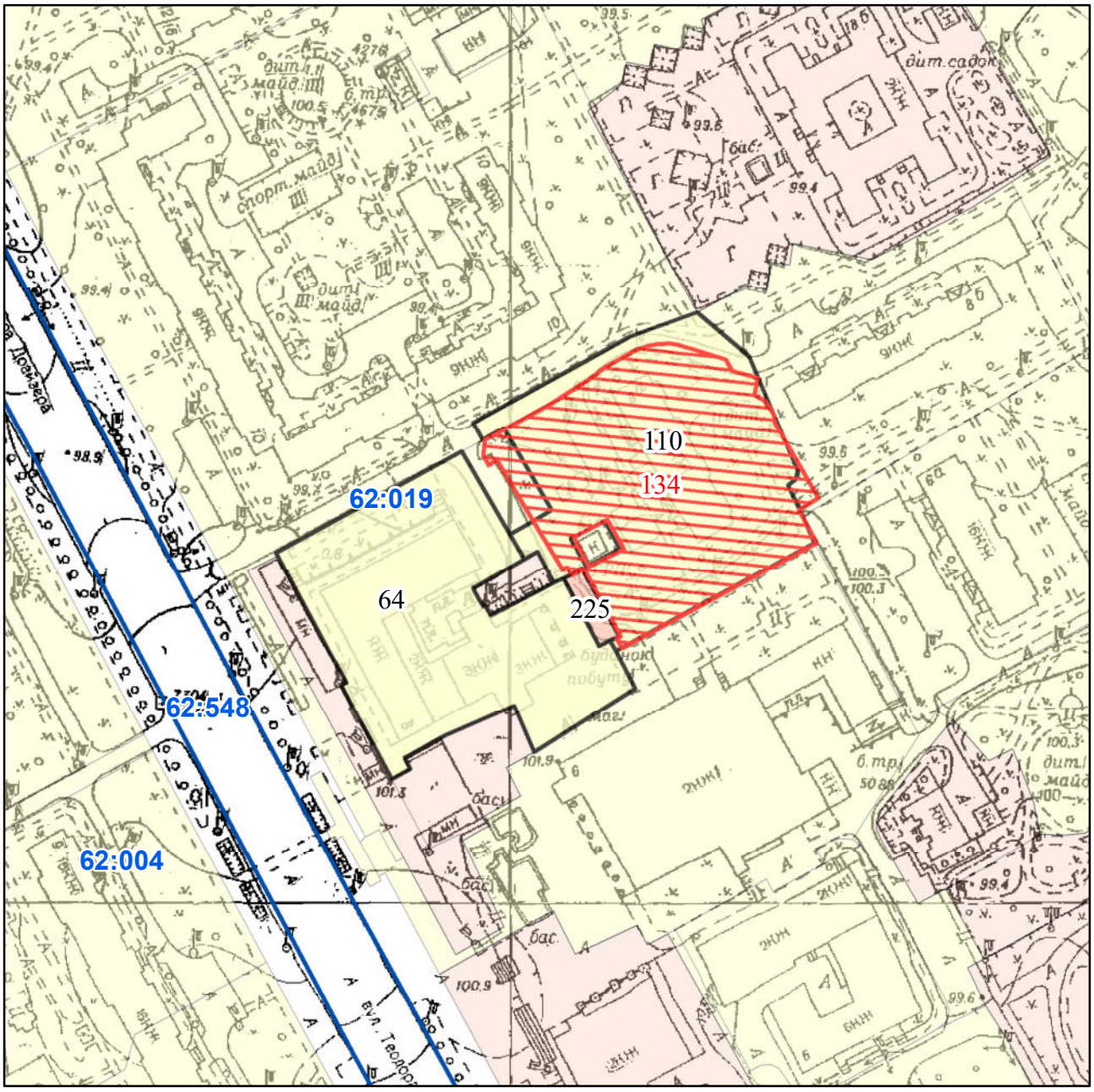

Масштаб 1:2 000

РЕЄСТР ЗЕМЕЛЬНОГО КАДАСТРУ

Код зем. ділянки	Користувач	Адреса зем. ділянки	Площа кв.м.	Вид права	Дата закінч. права
62:019:0064	Комунальне підприємство "Київжитлоспецексплуатація"|Закрите акціонерне товариство "Радосинь"|Комунальне підприємство "Фармація"|Товариство з обмеженою відповідальністю "РІЧГЕЙН"	вул. Теодора Драйзера, 8 літ. "Б"	5811,59		
62:019:0110	Державне комунальне підприємство "Житлоремфонд"	вул. Теодора Драйзера, 8а	6324,57		
62:019:0134	Київська міська рада	вул. Драйзера Теодора, 8А	5845,00	Не визначено	
62:019:0225	Приватне акціонерне товариство "Радосинь"	вул. Теодора Драйзера, 8	161,69	Оренда до 14.01.2025	14.01.2025

Справа А-16680

Код земельної ділянки:	**62:019:0225**
Площа:	**0.0162 га**
Адрес земельноїділянки:	**Деснянський район, вул. Теодора Драйзера, 8**
Заявник:	**Приватне акціонерне товариство "Радосинь"**
Вид та термін користування:	**Оренда до 14.01.2025**
Цільове призначення:	**1.11.3, для будівництва, експлуатації та обслуговування торговельного комплексу**

Матеріали аерофотозйомки 2019 р.
виготовлено за даними АІС ОУЗР

РОБОЧІ МАТЕРІАЛИ

Витяг з бази даних міського земельного кадастру від 14.01.2025

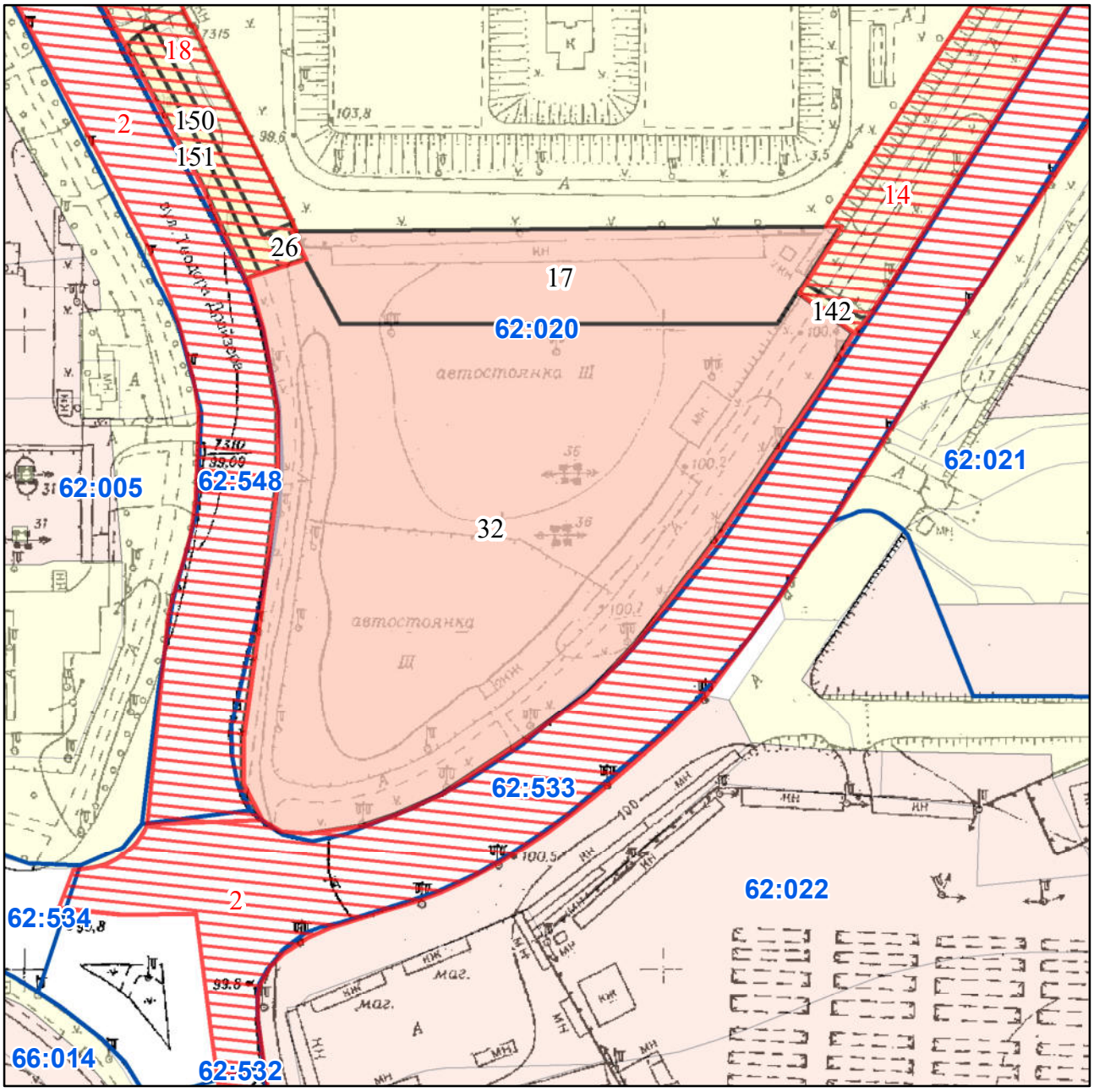

Масштаб 1:2 000

РЕЄСТР ЗЕМЕЛЬНОГО КАДАСТРУ

Код зем. ділянки	Користувач	Адреса зем. ділянки	Площа кв.м.	Вид права	Дата закінч. права
62:020:0014	Київська міська рада	вул. Електротехнічна	27978,00	Не визначено	
62:020:0017	ТОВ "Автосервіс-Троєщина"	перетин вул.Теодора Драйзера та Електротехнічної	4629,40	Оренда (користування) на 49 років	15.07.2047
62:020:0018	Київська міська рада	вул. Закревського Миколи	19936,00	Не визначено	
62:020:0026	Землі не надані у власність чи користування	вул.Теодора Драйзера та Електротехнічної	84,47		
62:020:0032	Приватне підприємство "ЕНТЕР-ТЕК"	перетин вул.Теодора Драйзера та вул.Електротехнічна	20482,71	Оренда до 28.02.2025	28.02.2025
62:020:0142	Землі не надані у власність чи користування	вул. Електротехнічна	102,05		
62:020:0150	Землі не надані у власність чи користування	на розі вулиць Теодора Драйзера та Електротехнічої	442,29		
62:020:0151	Комунальне підприємство по утриманню зелених насаджень Деснянського району м.Києва	вул. Теодора Драйзера	415,72		
62:533:0002	Київська міська рада	вул. Електротехнічна	49212,00	Не визначено	
62:548:0002	КИЇІВСЬКА МІСЬКА РАДА	вул. Драйзера Теодора	9813,00	Не визначено	

Справа А-26776

Код земельної ділянки:	**62:020:0032**
Площа:	**2.0483 га**
Адрес земельноїділянки:	**Деснянський район, перетин вул.Теодора Драйзера та вул.Електротехнічна**
Заявник:	**Приватне підприємство "ЕНТЕР-ТЕК"**
Вид та термін користування:	**Оренда до 28.02.2025**
Цільове призначення:	**03.10, Для будівництва та обслуговування будівель ринкової інфраструктури (адміністративних буд инків, офісних приміщень та інших будівель громадської забудови, які використовуються для здійснення підприємницької та іншої**

Матеріали аерофотозйомки 2019 р.
виготовлено за даними АІС ОУЗР

РОБОЧІ МАТЕРІАЛИ

Витяг з бази даних міського земельного кадастру від 14.01.2025

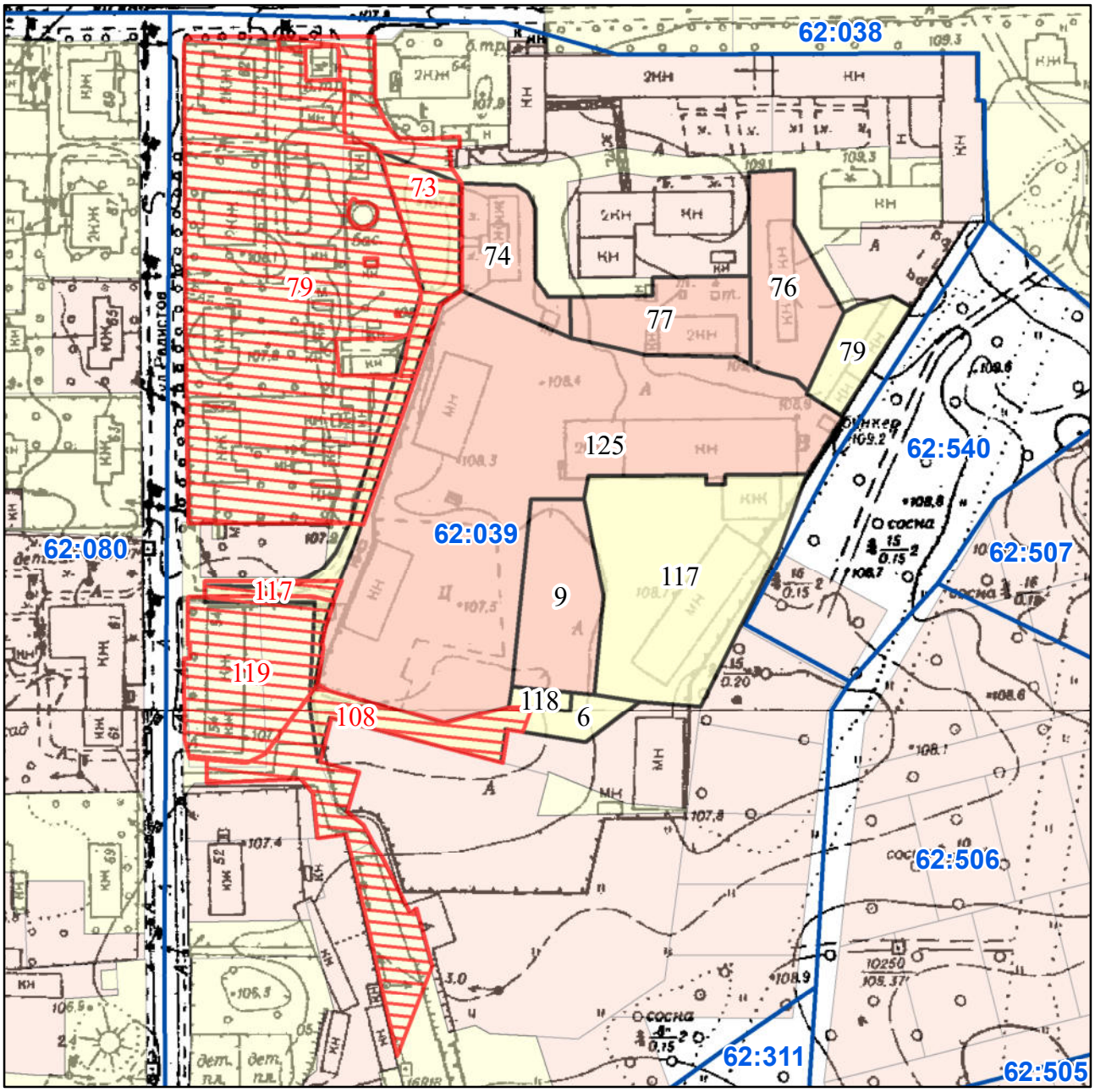

Масштаб 1:2 000

РЕЄСТР ЗЕМЕЛЬНОГО КАДАСТРУ

Код зем. ділянки	Користувач	Адреса зем. ділянки	Площа кв.м.	Вид права	Дата закінч. права
62:039:0006	Землі не надані у власність чи користування	вул. Радистів, 64	2494,16		
62:039:0009	Приватне підприємство "Алекс-Сан"	вул. Радистів, 64	1406,61	Оренда на 15 років (термін дії скінчився)	30.01.2021
62:039:0073	Київська міська рада	вул. Григорія Косинки	1526,00	Не визначено	
62:039:0074	Товариство з обмеженою відповідальністю "ЄВРОЛІФТ СЕРВІС"	вул. Радистів, 64 літ. А	1010,52	Оренда до 25.08.2026	25.08.2026
62:039:0076	Товариство з обмеженою відповідальністю "ЄВРОЛІФТ СЕРВІС"	вул. Радистів, 64 літ. О, П	1320,51	Оренда на 10 років	15.11.2028
62:039:0077	Фізична особа	вул. Радистів, 64 літ. Р	1175,62	Оренда на 10 років (термін дії скінчився)	22.08.2017
62:039:0079	Товариство з обмеженою відповідальністю "ЄВРОЛІФТ СЕРВІС"	вул. Радистів, 64 літ. Л	561,03		
62:039:0079	Київська міська рада	вул. Радистів, 56, 58, 60, 62	9036,00	Не визначено	
62:039:0108	Київська міська рада	вул. Радистів	2155,00	Не визначено	
62:039:0117	Приватне підприємство "Арден"	вул. Радистів, 64	3580,46		
62:039:0117	Київська міська рада	вул. Радистів	208,00	Не визначено	
62:039:0118	Приватне підприємство "Арден"	вул. Радистів, 64	117,96		
62:039:0119	Київська міська рада	вул. Радистів, 54	1943,00	Не визначено	
62:039:0125	Товариство з обмеженою відповідальністю "Профсталь"	вул. Радистів, 64а	9748,93	Оренда на 10 років	02.04.2025

Справа А-8229

Код земельної ділянки:	**62:039:0125**
Площа:	**0.9749 га**
Адрес земельноїділянки:	**Деснянський район, вул. Радистів, 64а**
Заявник:	**Товариство з обмеженою відповідальністю "Профсталь"**
Вид та термін користування:	**Оренда на 10 років**
Цільове призначення:	**11.02, Для розміщення та експлуатації основних, підсобних і допоміжних будівель та споруд підпр иємств переробної, машинобудівної та іншої промисловості**

Матеріали аерофотозйомки 2019 р.
виготовлено за даними АІС ОУЗР

РОБОЧІ МАТЕРІАЛИ

Витяг з бази даних міського земельного кадастру від 14.01.2025

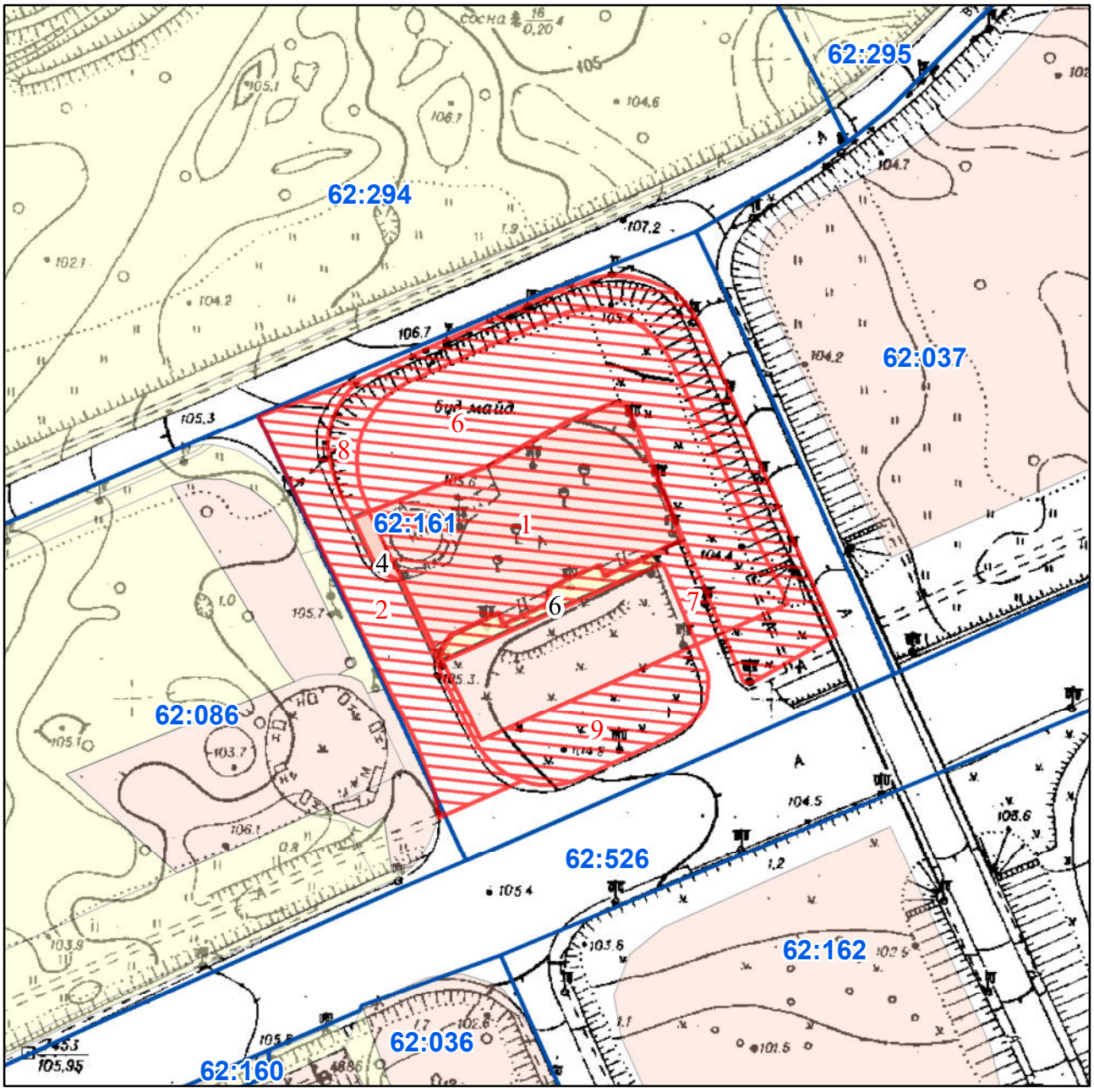

Масштаб 1:2 000

РЕЄСТР ЗЕМЕЛЬНОГО КАДАСТРУ

Код зем. ділянки	Користувач	Адреса зем. ділянки	Площа кв.м.	Вид права	Дата закінч. права
62:161:0001	Товариство з обмеженою відповідальністю "Гільдія Нерухомості"	просп. Броварський, 3-А	3974,00	оренда (27.03.2023 - 27.03.2028)	27.03.2028
62:161:0002	Київська міська рада	просп. Броварський	2340,00	Не визначено	
62:161:0004	ТОВАРИСТВО З ОБМЕЖЕНОЮ ВІДПОВІДАЛЬНІСТЮ "ГІЛЬДІЯ НЕРУХОМОСТІ"	просп. Броварський, 3а (стара адреса)	157,51	Оренда до 23.04.2025	23.04.2025
62:161:0006	Землі не надані у власність чи користування	просп. Броварський	381,69		
62:161:0006	Київська міська рада	просп. Броварський, вул. Кіото	4717,00	Не визначено	
62:161:0007	Київська міська рада	просп. Броварський	669,00	Не визначено	
62:161:0008	Київська міська рада	просп. Броварський, вул. Кіото	2905,00	Не визначено	
62:161:0009	Київська міська рада	просп. Броварський	1606,00	Не визначено	

Справа А-23179

Код земельної ділянки:	**62:161:0004**
Площа:	**0.0158 га**
Адрес земельноїділянки:	**Деснянський район, просп. Броварський, 3а (стара адреса)**
Заявник:	**ТОВАРИСТВО З ОБМЕЖЕНОЮ ВІДПОВІДАЛЬНІСТЮ "ГІЛЬДІЯ НЕРУХОМОСТІ"**
Вид та термін користування:	**Оренда до 23.04.2025**
Цільове призначення:	**12.11, Для розміщення та експлуатації об'єктів дорожнього сервісу**



Матеріали аерофотозйомки 2019 р.
виготовлено за даними АІС ОУЗР

РОБОЧІ МАТЕРІАЛИ

Витяг з бази даних міського земельного кадастру від 14.01.2025

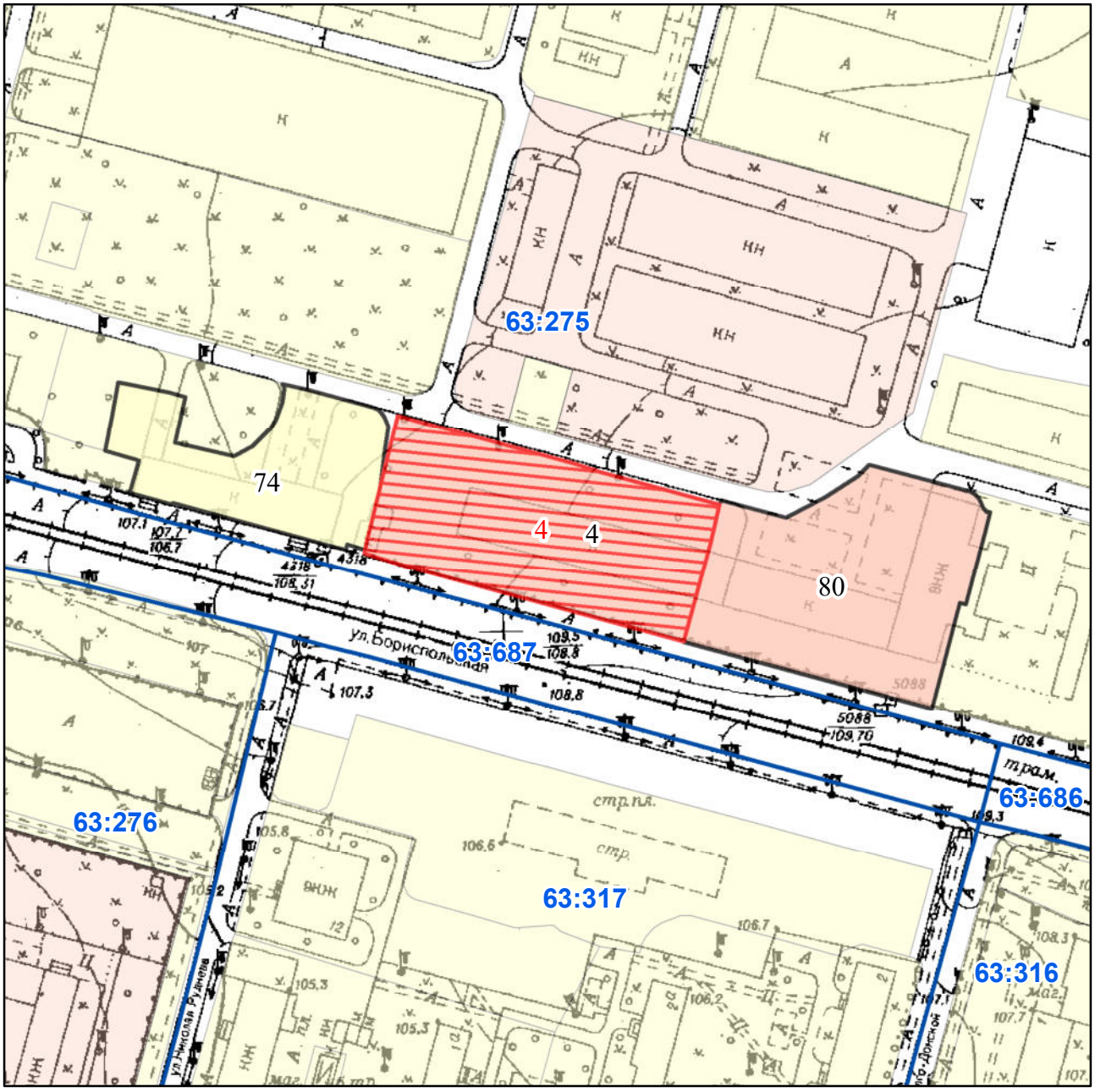

Масштаб 1:2 000

РЕЄСТР ЗЕМЕЛЬНОГО КАДАСТРУ

Код зем. ділянки	Користувач	Адреса зем. ділянки	Площа кв.м.	Вид права	Дата закінч. права
63:275:0004	Приватне акціонерне товариство "Науково-виробничий комплекс"КУРС"	вул. Бориспільська, 9 (літера 8 "цифра")	4629,32	Оренда на 10 років	06.03.2025
63:275:0004	ПРИВАТНЕ АКЦІОНЕРНЕ ТОВАРИСТВО «КРОКУРС»	вул. Бориспільська, 9 (літера 8 (цифра)	4629,00	оренда (06.03.2015 - 06.03.2025)	06.03.2025
63:275:0074	Публічне акціонерне товариство "Київський радіозавод"	вул. Бориспільська, 9	2790,16		
63:275:0080	ПРИВАТНЕ АКЦІОНЕРНЕ ТОВАРИСТВО "КРОКУРС"	вул. Бориспільська, 9	4823,92	Оренда на 10 років	15.08.2024

Справа Д-5770

Код земельної ділянки:	**63:275:0004**
Площа:	**0.4629 га**
Адрес земельноїділянки:	**Дарницький район, вул. Бориспільська, 9 (літера 8 "цифра")**
Заявник:	**Приватне акціонерне товариство "Науково-виробничий комплекс"КУРС"**
Вид та термін користування:	**Оренда на 10 років**
Цільове призначення:	**11.02, Для розміщення та експлуатації основних, підсобних і допоміжних будівель та споруд підпр иємств переробної, машинобудівної та іншої промисловості**

Матеріали аерофотозйомки 2019 р.
виготовлено за даними АІС ОУЗР

РОБОЧІ МАТЕРІАЛИ

Витяг з бази даних міського земельного кадастру від 14.01.2025

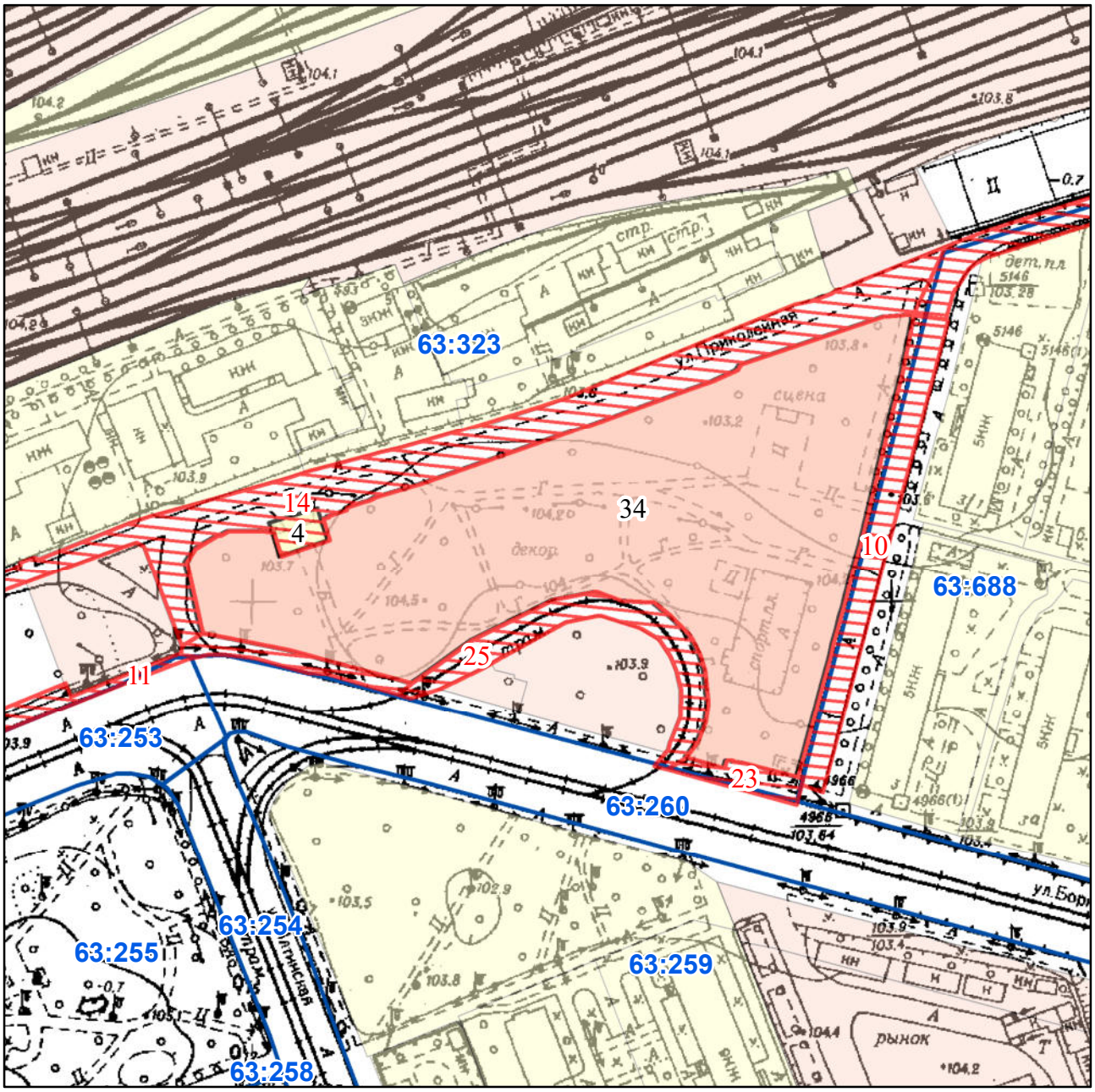

Масштаб 1:2 000

РЕЄСТР ЗЕМЕЛЬНОГО КАДАСТРУ

Код зем. ділянки	Користувач	Адреса зем. ділянки	Площа кв.м.	Вид права	Дата закінч. права
63:323:0004	Товариство з обмеженою відповідальністю "Київміськвторресурси"	вул. Бориспільська, 1	170,20		
63:323:0011	Київська міська рада	вул. Привокзальна	4193,00	Не визначено	
63:323:0014	Київська міська рада	вул. Приколійна	4345,00	Не визначено	
63:323:0023	Київська міська рада	вул. Бориспільська	278,00	Не визначено	
63:323:0025	Київська міська рада	вул. Бориспільська	1060,00	Не визначено	
63:323:0034	Товариство з обмеженою відповідальністю "Дарницький ринок"	вул. Бориспільська, 1	14414,10	Оренда на 5 років	10.06.2025
63:688:0010	Київська міська рада	вул. Бориспільська	1351,00	Не визначено	
63:688:0013	Київська міська рада	вул. Приколійна	1713,00	Не визначено	

Справа Д-8035

Код земельної ділянки:	**63:323:0034**
Площа:	**1.4414 га**
Адрес земельноїділянки:	**Дарницький район, вул. Бориспільська, 1**
Заявник:	**Товариство з обмеженою відповідальністю "Дарницький ринок"**
Вид та термін користування:	**Оренда на 5 років**
Цільове призначення:	**03.07, Для будівництва та обслуговування будівель торгівлі**

Матеріали аерофотозйомки 2019 р.
виготовлено за даними АІС ОУЗР

РОБОЧІ МАТЕРІАЛИ

Витяг з бази даних міського земельного кадастру від 14.01.2025

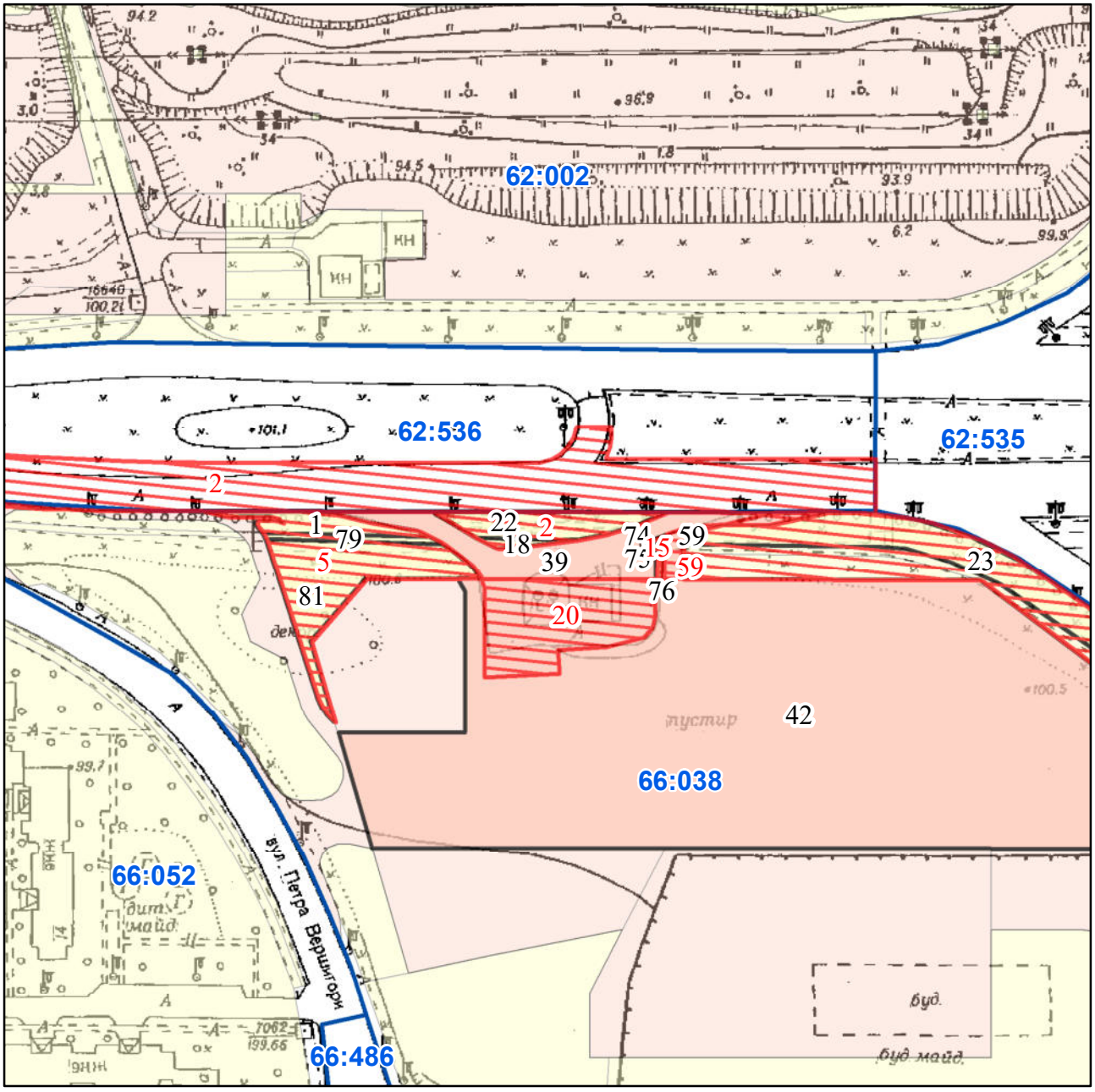

Масштаб 1:2 000

РЕЄСТР ЗЕМЕЛЬНОГО КАДАСТРУ

Код зем. ділянки	Користувач	Адреса зем. ділянки	Площа кв.м.	Вид права	Дата закінч. права
62:536:0002	Київська міська рада	просп. Шухевича Романа	15075,00	Не визначено	
66:038:0001	Державне комунальне підприємство "Фітосервіс"	просп. Генерала Ватутіна	287,17		
66:038:0002	Київська міська рада	проспект Романа Шухевича	522,00	Не визначено	
66:038:0005	Київська міська рада	проспект Романа Шухевича	1480,00	Не визначено	
66:038:0007	Київська міська рада	проспект Романа Шухевича	4754,00	Не визначено	
66:038:0015	Київська міська рада	проспект Романа Шухевича	49,00	Не визначено	
66:038:0018	Землі не надані у власність чи користування	просп. Генерала Ватутіна	55,51		
66:038:0020	Товариство з обмеженою відповідальністю Науково-виробничий центр "Євродім"	просп. Генерала Ватутіна, 16	1307,97	Оренда на 10 років	08.02.2022
66:038:0020	ТОВАРИСТВО З ОБМЕЖЕНОЮ ВІДПОВІДАЛЬНІСТЮ НАУКОВО-ВИРОБНИЧИЙ ЦЕНТР «ЄВРОДІМ»	просп. Романа Шухевича, 16	1308,00	оренда (27.03.2023 - 27.03.2033)	27.03.2033
66:038:0022	Державне комунальне підприємство "Фітосервіс"	просп. Генерала Ватутіна	466,31		
66:038:0023	Державне комунальне підприємство "Фітосервіс"	просп. Генерала Ватутіна	1661,43		
66:038:0039	Товариство з обмеженою відповідальністю Науково-виробничий центр "Євродім"	просп. Генерала Ватутіна, 16	1095,80	Оренда до 23.04.2025	23.04.2025
66:038:0042	Товариство з обмеженою відповідальністю "ФІЛІКІ ЕТЕРІА"	перетин просп.Генерала Ватутіна та бульв.Перова	21474,11	Власність	
66:038:0059	Товариство з обмеженою відповідальністю "ФІЛІКІ ЕТЕРІА"	перетин просп. Генерала Ватутіна та бульв. Перова,	164,05	Оренда на 5 років	09.06.2025
66:038:0059	ТОВАРИСТВО З ОБМЕЖЕНОЮ ВІДПОВІДАЛЬНІСТЮ «ФІЛІКІ ЕТЕРІА»	перетин просп. Генерала Ватутіна та бульв. Перова	164,00	оренда	
66:038:0074	Комунальне підприємство по утриманню зелених насаджень Деснянського району м.Києва	просп. Генерала Ватутіна	8,97		
66:038:0075	Землі не надані у власність чи користування	просп. Генерала Ватутіна	19,09		
66:038:0076	Землі не надані у власність чи користування		21,21		
66:038:0079	Землі не надані у власність чи користування	просп. Генерала Ватутіна	111,44		
66:038:0081	Землі не надані у власність чи користування		1080,96		

Справа А-15377

Код земельної ділянки:	**66:038:0039**
Площа:	**0.1096 га**
Адрес земельноїділянки:	**Дніпровський район, просп. Генерала Ватутіна, 16**
Заявник:	**Товариство з обмеженою відповідальністю Науково-виробничий центр "Євродім"**
Вид та термін користування:	**Оренда до 23.04.2025**
Цільове призначення:	**12.11, Для розміщення та експлуатації об'єктів дорожнього сервісу**

Матеріали аерофотозйомки 2019 р.
виготовлено за даними АІС ОУЗР

РОБОЧІ МАТЕРІАЛИ

Витяг з бази даних міського земельного кадастру від 14.01.2025

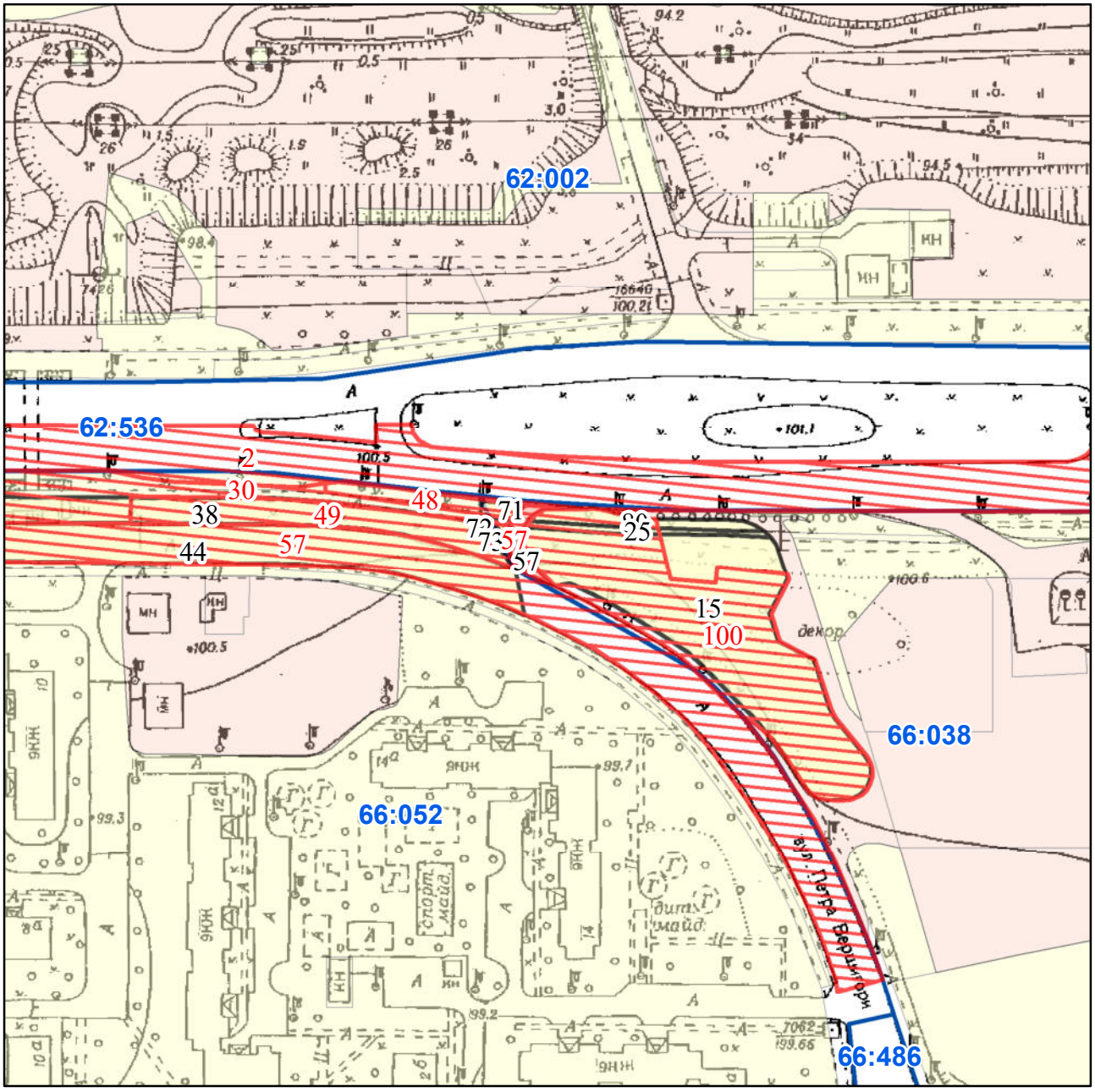

Масштаб 1:2 000

РЕЄСТР ЗЕМЕЛЬНОГО КАДАСТРУ

Код зем. ділянки	Користувач	Адреса зем. ділянки	Площа кв.м.	Вид права	Дата закінч. права
62:536:0002	Київська міська рада	просп. Шухевича Романа	15075,00	Не визначено	
66:038:0015	Землі не надані у власність чи користування		3442,53		
66:038:0025	Землі не надані у власність чи користування	просп. Генерала Ватутіна	141,52		
66:038:0057	Товариство з обмеженою відповідальністю "ФІЛІКІ ЕТЕРІА"	перетин просп. Генерала Ватутіна та бульв. Перова,	128,48	Оренда на 5 років	09.06.2025
66:038:0057	Товариство з обмеженою відповідальністю «ФІЛІКІ ЕТЕРІА»	перетин просп.Генерала Ватутіна та бульвара Перова	128,00	оренда	
66:038:0071	Комунальне підприємство по утриманню зелених насаджень Деснянського району м.Києва	просп. Генерала Ватутіна	55,51		
66:038:0072	Землі не надані у власність чи користування	просп. Генерала Ватутіна	19,55		
66:038:0073	Землі не надані у власність чи користування		11,55		
66:038:0080	Комунальне підприємство по утриманню зелених насаджень Деснянського району м.Києва	просп. Генерала Ватутіна	252,90		
66:038:0100	Київська міська рада	вул. Вершигори Петра	3448,00	Не визначено	
66:052:0030	Київська міська рада	просп. Романа Шухевича	1970,00	Не визначено	
66:052:0038	Комунальне підприємство по утриманню зелених насаджень Дніпровського району	просп. Генерала Ватутіна	2432,26		
66:052:0044	Землі не надані у власність чи користування	вул. Петра Вершигори	4152,40		
66:052:0048	Київська міська рада	просп. Романа Шухевича	262,00	Не визначено	
66:052:0049	Київська міська рада	просп. Романа Шухевича	992,00	Не визначено	
66:052:0057	Київська міська рада	вул. Вершигори Петра	6386,00	Не визначено	

Справа Д-9376

Код земельної ділянки:	**66:038:0057**
Площа:	**0.0128 га**
Адрес земельноїділянки:	**Дніпровський район, перетин просп. Генерала Ватутіна та бульв. Перова,**
Заявник:	**Товариство з обмеженою відповідальністю "ФІЛІКІ ЕТЕРІА"**
Вид та термін користування:	**Оренда на 5 років**
Цільове призначення:	**12.04, Для розміщення та експлуатації будівель і споруд автомобільного транспорту та дорожнього господарства**

Матеріали аерофотозйомки 2019 р.
виготовлено за даними АІС ОУЗР

РОБОЧІ МАТЕРІАЛИ

Витяг з бази даних міського земельного кадастру від 14.01.2025

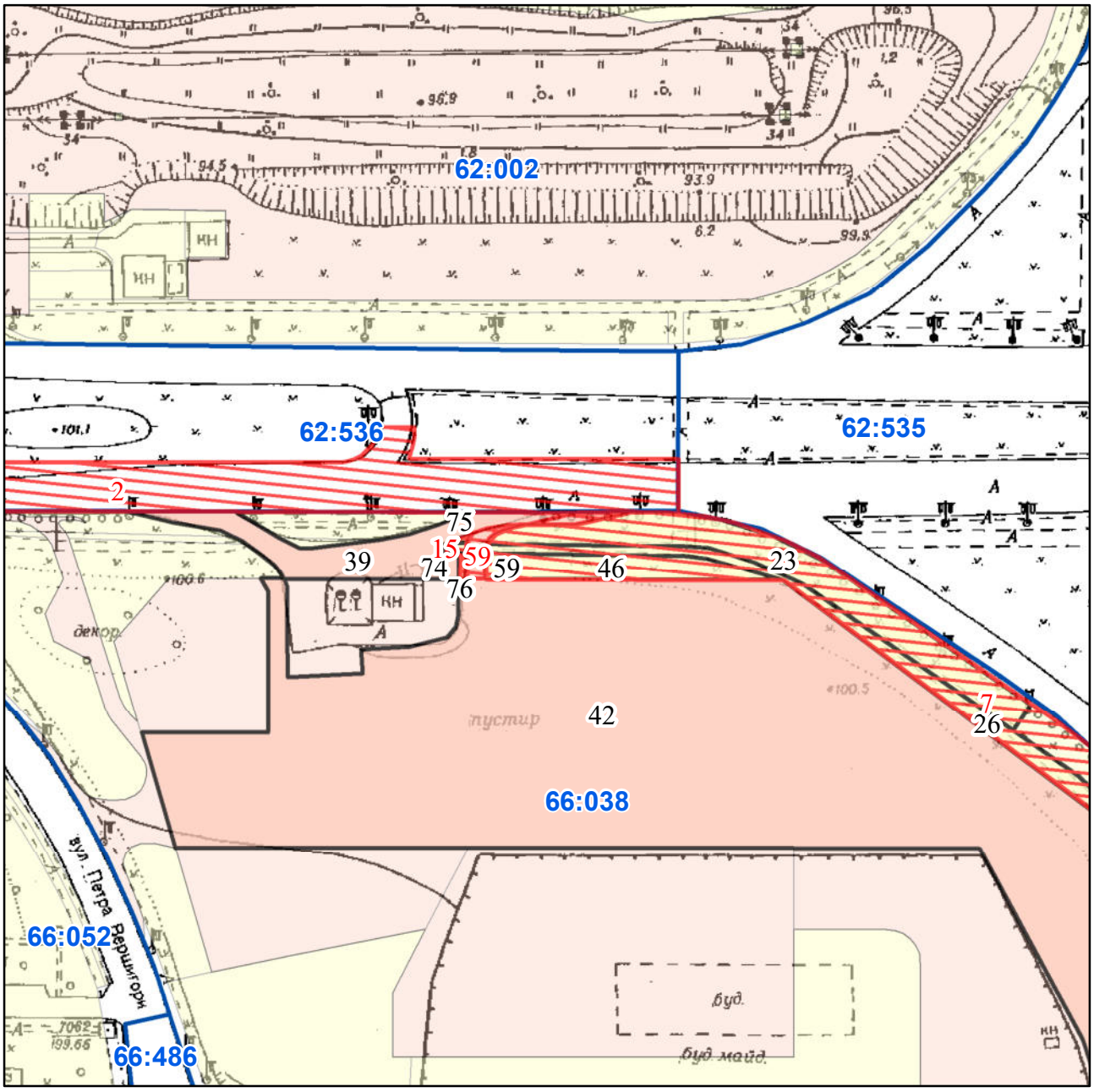

Масштаб 1:2 000

РЕЄСТР ЗЕМЕЛЬНОГО КАДАСТРУ

Код зем. ділянки	Користувач	Адреса зем. ділянки	Площа кв.м.	Вид права	Дата закінч. права
62:536:0002	Київська міська рада	просп. Шухевича Романа	15075,00	Не визначено	
66:038:0007	Київська міська рада	проспект Романа Шухевича	4754,00	Не визначено	
66:038:0015	Київська міська рада	проспект Романа Шухевича	49,00	Не визначено	
66:038:0023	Державне комунальне підприємство "Фітосервіс"	просп. Генерала Ватутіна	1661,43		
66:038:0026	Землі не надані у власність чи користування	просп. Генерала Ватутіна	1100,97		
66:038:0039	Товариство з обмеженою відповідальністю Науково-виробничий центр "Євродім"	просп. Генерала Ватутіна, 16	1095,80	Оренда до 23.04.2025	23.04.2025
66:038:0042	Товариство з обмеженою відповідальністю "ФІЛІКІ ЕТЕРІА"	перетин просп.Генерала Ватутіна та бульв.Перова	21474,11	Власність	
66:038:0046	Землі не надані у власність чи користування		622,10		
66:038:0059	Товариство з обмеженою відповідальністю "ФІЛІКІ ЕТЕРІА"	перетин просп. Генерала Ватутіна та бульв. Перова,	164,05	Оренда на 5 років	09.06.2025
66:038:0059	ТОВАРИСТВО З ОБМЕЖЕНОЮ ВІДПОВІДАЛЬНІСТЮ «ФІЛІКІ ЕТЕРІА»	перетин просп. Генерала Ватутіна та бульв. Перова	164,00	оренда	
66:038:0074	Комунальне підприємство по утриманню зелених насаджень Деснянського району м.Києва	просп. Генерала Ватутіна	8,97		
66:038:0075	Землі не надані у власність чи користування	просп. Генерала Ватутіна	19,09		
66:038:0076	Землі не надані у власність чи користування		21,21		

Справа Д-9376

Код земельної ділянки:	**66:038:0059**
Площа:	**0.0164 га**
Адрес земельноїділянки:	**Дніпровський район, перетин просп. Генерала Ватутіна та бульв. Перова,**
Заявник:	**Товариство з обмеженою відповідальністю "ФІЛІКІ ЕТЕРІА"**
Вид та термін користування:	**Оренда на 5 років**
Цільове призначення:	**12.04, Для розміщення та експлуатації будівель і споруд автомобільного транспорту та дорожнього господарства**

Матеріали аерофотозйомки 2019 р.
виготовлено за даними АІС ОУЗР

РОБОЧІ МАТЕРІАЛИ

Витяг з бази даних міського земельного кадастру від 14.01.2025

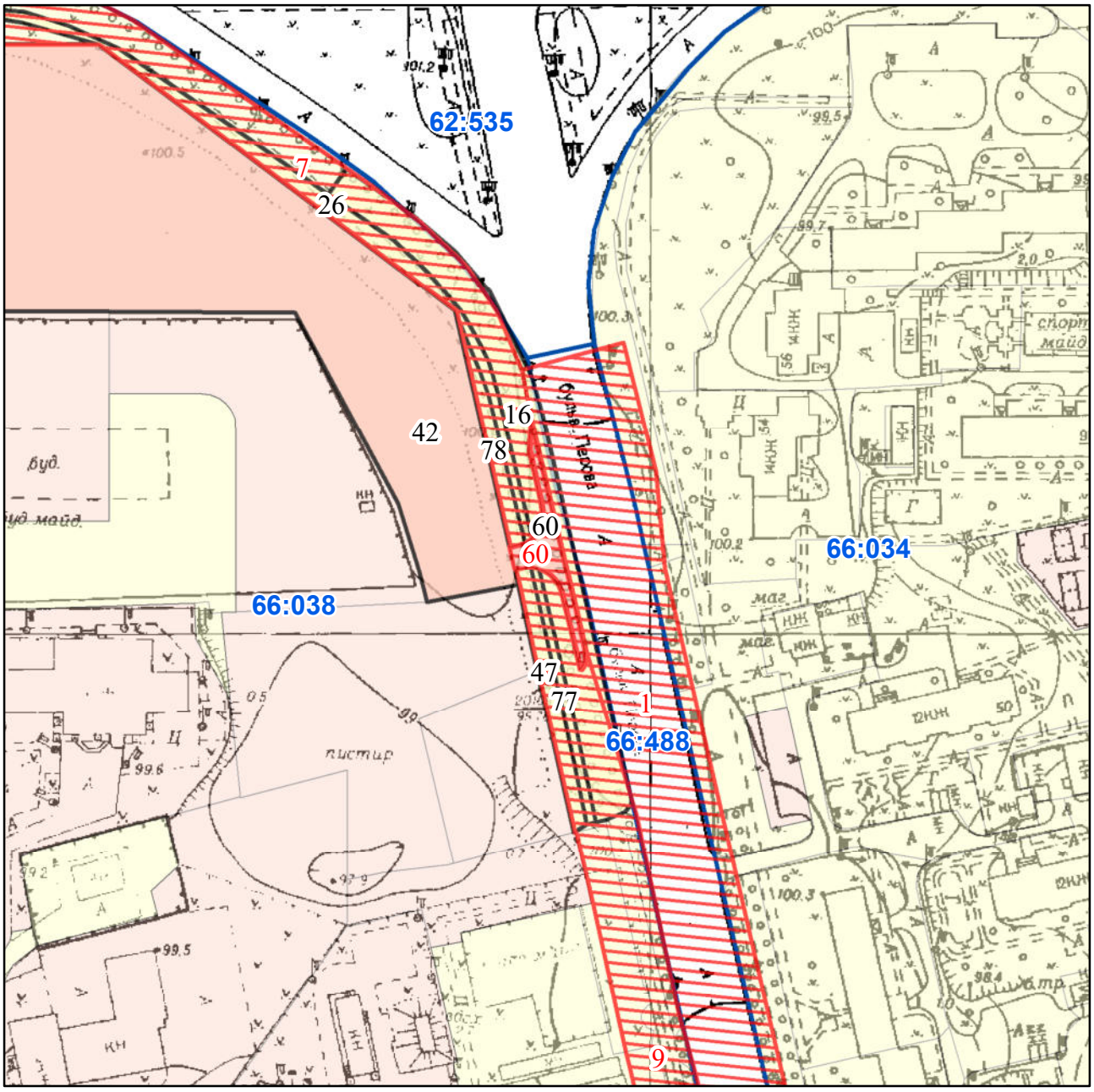

Масштаб 1:2 000

РЕЄСТР ЗЕМЕЛЬНОГО КАДАСТРУ

Код зем. ділянки	Користувач	Адреса зем. ділянки	Площа кв.м.	Вид права	Дата закінч. права
66:038:0007	Київська міська рада	проспект Романа Шухевича	4754,00	Не визначено	
66:038:0009	Київська міська рада	бульвар Перова	5521,00	Не визначено	
66:038:0016	Комунальне підприємство по утриманню зелених насаджень Дніпровського району		2254,55		
66:038:0026	Землі не надані у власність чи користування	просп. Генерала Ватутіна	1100,97		
66:038:0042	Товариство з обмеженою відповідальністю "ФІЛІКІ ЕТЕРІА"	перетин просп.Генерала Ватутіна та бульв.Перова	21474,11	Власність	
66:038:0047	Землі не надані у власність чи користування		419,49		
66:038:0060	Товариство з обмеженою відповідальністю "ФІЛІКІ ЕТЕРІА"	перетин просп. Генерала Ватутіна та бульв. Перова,	351,12	Оренда на 5 років	09.06.2025
66:038:0060	ТОВАРИСТВО З ОБМЕЖЕНОЮ ВІДПОВІДАЛЬНІСТЮ «ФІЛІКІ ЕТЕРІА»	просп. Генерала Ватутіна та бульв. Перова	351,00	оренда	
66:038:0077	Землі не надані у власність чи користування	просп. Генерала Ватутіна	223,67		
66:038:0078	Землі не надані у власність чи користування		288,24		
66:488:0001	Київська міська рада	бульвар Перова	29875,00	Не визначено	

Справа Д-9376

Код земельної ділянки:	**66:038:0060**
Площа:	**0.0351 га**
Адрес земельноїділянки:	**Дніпровський район, перетин просп. Генерала Ватутіна та бульв. Перова,**
Заявник:	**Товариство з обмеженою відповідальністю "ФІЛІКІ ЕТЕРІА"**
Вид та термін користування:	**Оренда на 5 років**
Цільове призначення:	**12.04, Для розміщення та експлуатації будівель і споруд автомобільного транспорту та дорожнього господарства**

Матеріали аерофотозйомки 2019 р.
виготовлено за даними АІС ОУЗР

РОБОЧІ МАТЕРІАЛИ

Витяг з бази даних міського земельного кадастру від 14.01.2025

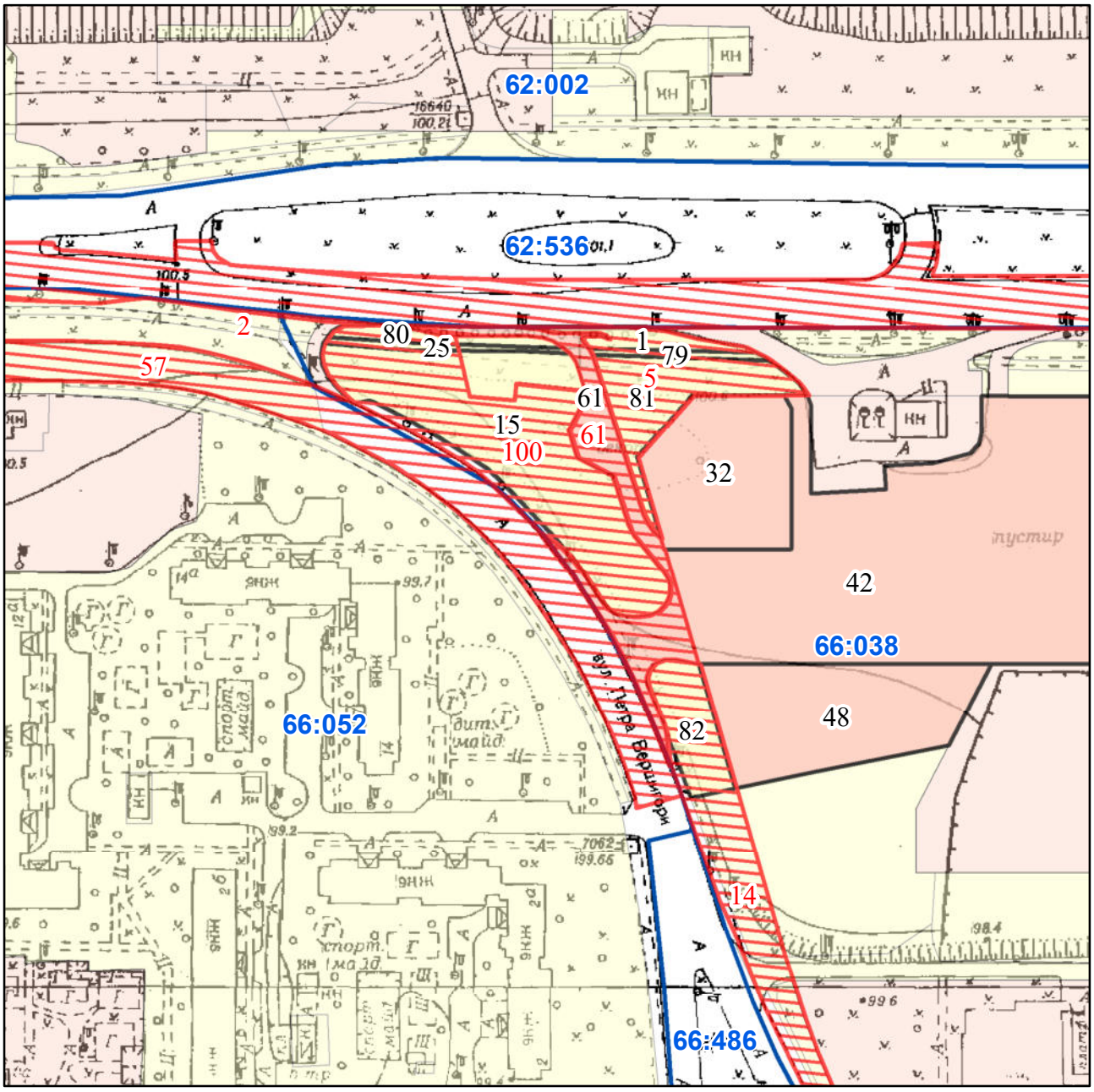

Масштаб 1:2 000

РЕЄСТР ЗЕМЕЛЬНОГО КАДАСТРУ

Код зем. ділянки	Користувач	Адреса зем. ділянки	Площа кв.м.	Вид права	Дата закінч. права
62:536:0002	Київська міська рада	просп. Шухевича Романа	15075,00	Не визначено	
66:038:0001	Державне комунальне підприємство "Фітосервіс"	просп. Генерала Ватутіна	287,17		
66:038:0005	Київська міська рада	проспект Романа Шухевича	1480,00	Не визначено	
66:038:0014	Київська міська рада	вул. Кибальчича Миколи	2680,00	Не визначено	
66:038:0015	Землі не надані у власність чи користування		3442,53		
66:038:0025	Землі не надані у власність чи користування	просп. Генерала Ватутіна	141,52		
66:038:0032	Товариство з обмеженою відповідальністю "ПРОВАТ"	просп. Генерала Ватутіна	2034,56	Оренда на 15 років	22.07.2028
66:038:0042	Товариство з обмеженою відповідальністю "ФІЛІКІ ЕТЕРІА"	перетин просп.Генерала Ватутіна та бульв.Перова	21474,11	Власність	
66:038:0048	Публічне акціонерне товариство "Київгаз"	вул. Петра Вершигори	2536,24	Оренда на 15 років	28.12.2027
66:038:0061	Товариство з обмеженою відповідальністю "ФІЛІКІ ЕТЕРІА"	перетин просп. Генерала Ватутіна та бульв. Перова,	1347,81	Оренда на 5 років	09.06.2025
66:038:0061	ТОВАРИСТВО З ОБМЕЖЕНОЮ ВІДПОВІДАЛЬНІСТЮ «ФІЛІКІ ЕТЕРІА»	перетин просп. Генерала Ватутіна та бульв. Перова	1348,00	оренда	
66:038:0079	Землі не надані у власність чи користування	просп. Генерала Ватутіна	111,44		
66:038:0080	Комунальне підприємство по утриманню зелених насаджень Деснянського району м.Києва	просп. Генерала Ватутіна	252,90		
66:038:0081	Землі не надані у власність чи користування		1080,96		
66:038:0082	Землі не надані у власність чи користування		672,62		
66:038:0100	Київська міська рада	вул. Вершигори Петра	3448,00	Не визначено	
66:052:0057	Київська міська рада	вул. Вершигори Петра	6386,00	Не визначено	

Справа Д-9376

Код земельної ділянки:	**66:038:0061**
Площа:	**0.1348 га**
Адрес земельноїділянки:	**Дніпровський район, перетин просп. Генерала Ватутіна та бульв. Перова,**
Заявник:	**Товариство з обмеженою відповідальністю "ФІЛІКІ ЕТЕРІА"**
Вид та термін користування:	**Оренда на 5 років**
Цільове призначення:	**12.04, Для розміщення та експлуатації будівель і споруд автомобільного транспорту та дорожнього господарства**

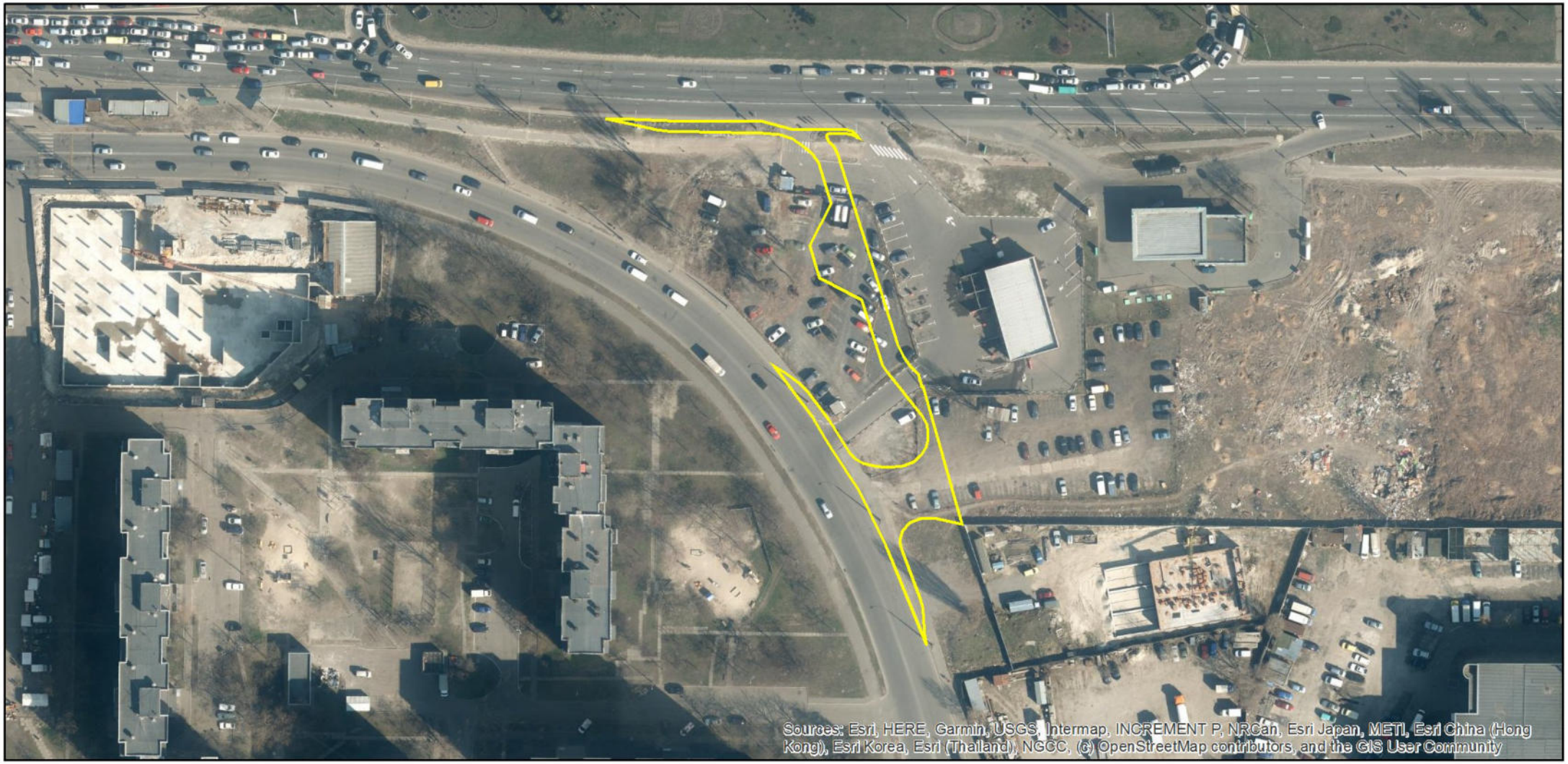

Матеріали аерофотозйомки 2019 р.
виготовлено за даними АІС ОУЗР

РОБОЧІ МАТЕРІАЛИ

Витяг з бази даних міського земельного кадастру від 14.01.2025

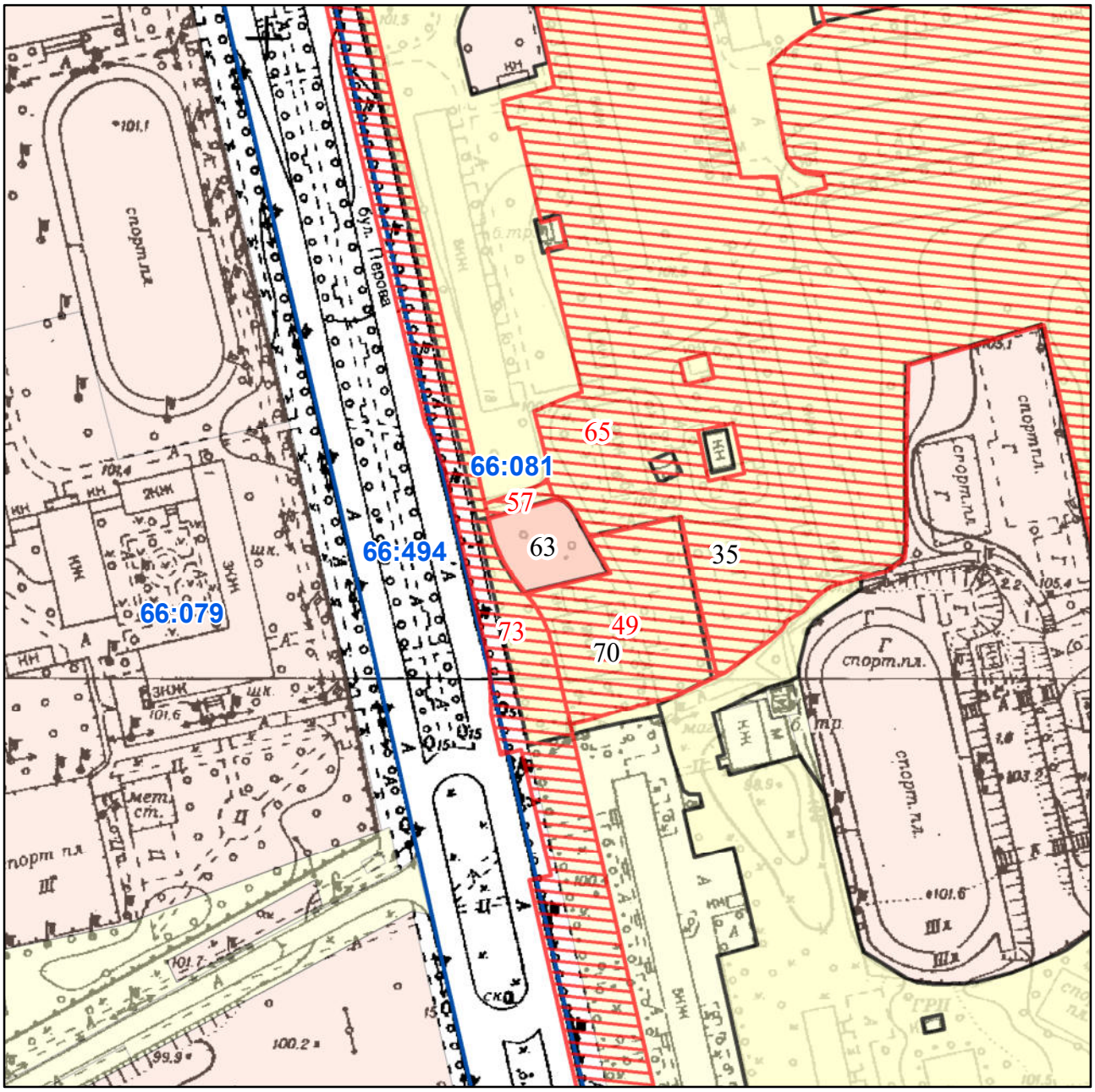

Масштаб 1:2 000

РЕЄСТР ЗЕМЕЛЬНОГО КАДАСТРУ

Код зем. ділянки	Користувач	Адреса зем. ділянки	Площа кв.м.	Вид права	Дата закінч. права
66:081:0035	ЖЕК N 1006 (житловий масив)		167088,53		
66:081:0049	Київська міська рада	просп. Воскресенський, 16	2376,00	Не визначено	
66:081:0057	Київська міська рада	просп. Воскресенський	113,00	Не визначено	
66:081:0063	товариство з обмеженою відповідальністю "КОСПАШ-ЛТД"	бульв. Перова, 16-18	712,78	Оренда на 15 років	28.05.2025
66:081:0065	Київська міська рада	просп. Воскресенський, 16 А, 16 Б, 16 В, 16 Г, 18 А, вул. Запорожця Петра, 8 В, 8 Б	49657,00	Не визначено	
66:081:0070	Комунальне підприємство по утриманню житлового господарства Дніпровського району м.Києва|Публічне акціонерне товариство "КРЕДІ АГРІКОЛЬ БАНК"	бульв. Перова, 16	3217,16		
66:081:0073	Київська міська рада	просп. Воскресенський	10143,00	Не визначено	

Справа А-15917

Код земельної ділянки:	**66:081:0063**
Площа:	**0.0713 га**
Адрес земельноїділянки:	**Дніпровський район, бульв. Перова, 16-18**
Заявник:	**товариство з обмеженою відповідальністю "КОСПАШ-ЛТД"**
Вид та термін користування:	**Оренда на 15 років**
Цільове призначення:	**1.11.6, для будівництва, експлуатації та обслуговування адміністративного будинку**



Матеріали аерофотозйомки 2019 р.
виготовлено за даними АІС ОУЗР

РОБОЧІ МАТЕРІАЛИ

Витяг з бази даних міського земельного кадастру від 14.01.2025

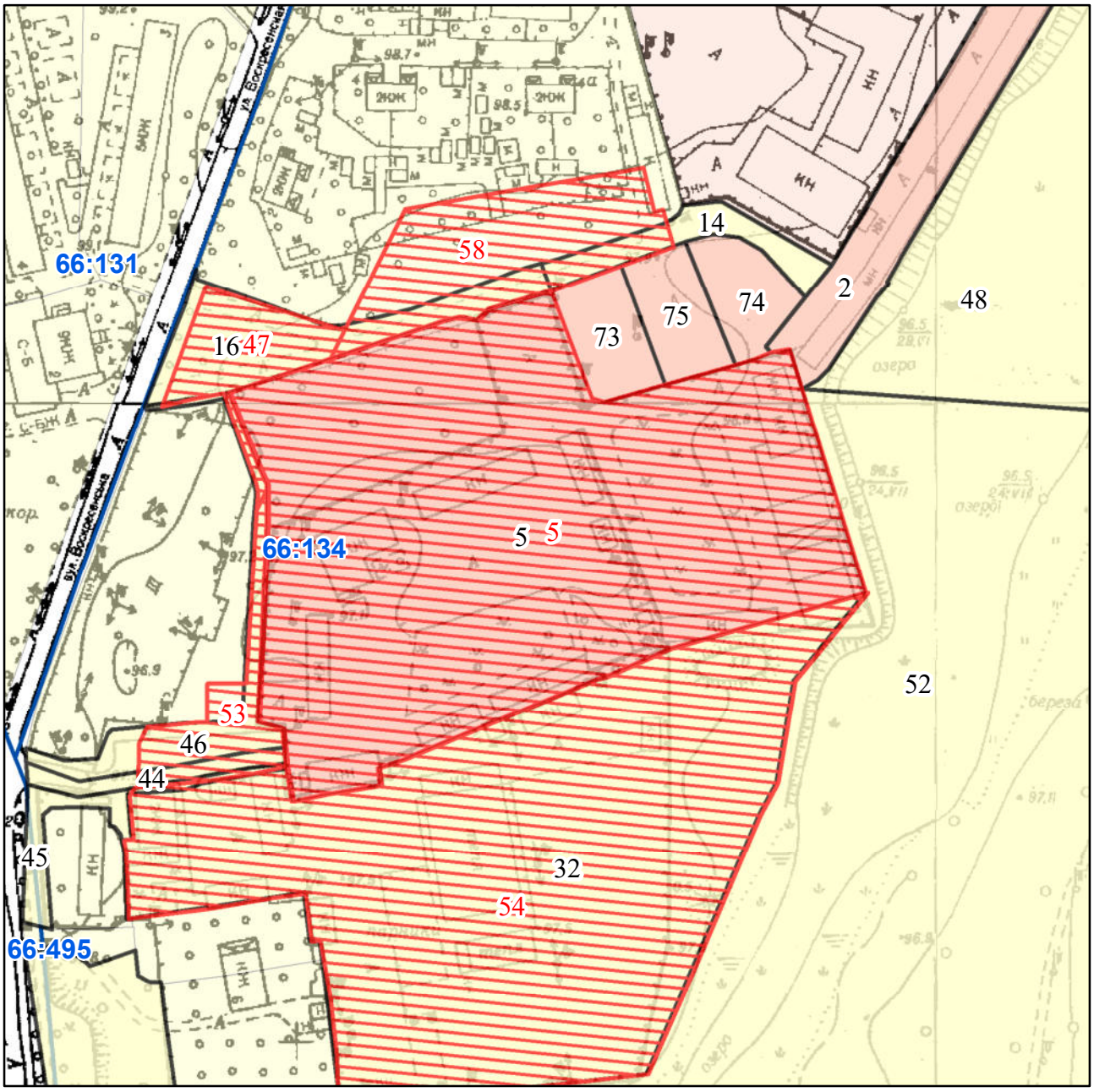

Масштаб 1:2 000

РЕЄСТР ЗЕМЕЛЬНОГО КАДАСТРУ

Код зем. ділянки	Користувач	Адреса зем. ділянки	Площа кв.м.	Вид права	Дата закінч. права
66:134:0002	Гаражний автокооператив "Авторемонтник"	вул. Воскресенська, 7	8508,66	Тимчасове користування на 24 роки	19.12.2024
66:134:0005	Товариство з обмеженою відповідальністю "Підрядне спеціалізоване ремонтно-будівельне управління N3 Київзеленбуд"	вул. Воскресенська, 2а	19505,60	Право в процесі оформлення (Оренда до 06.04.2025)	06.04.2025
66:134:0005	Товариство з обмеженою відповідальністю «Підрядне спеціалізоване ремонтно-будівельне управління N3 Київзеленбуд»	вул. Воскресенська, 2а	19506,00	оренда	
66:134:0014	Землі не надані у власність чи користування	вул. Воскресенська	823,29		
66:134:0016	Землі не надані у власність чи користування	вул. Воскресенська	1898,28		
66:134:0032	Комунальне підприємство по утриманню зелених насаджень Дніпровського району м.Києва	просп. Визволителів, 6	17895,56		
66:134:0044	Землі не надані у власність чи користування		419,68		
66:134:0045	Комунальне підприємство по утриманню зелених насаджень Дніпровського району		571,90		
66:134:0046	Комунальне підприємство по утриманню зелених насаджень Дніпровського району		1243,28		
66:134:0047	Київська міська рада	вул. Воскресенська	1255,00	Не визначено	
66:134:0048	Комунальне підприємство по утриманню зелених насаджень Дніпровського району		184842,97		
66:134:0052	Комунальне підприємство по утриманню зелених насаджень Дніпровського району		173372,98		
66:134:0053	Київська міська рада	46 квартал Дніпровського лісництва комунального підприємства "Дарницьке лісопаркове господарство"	1244,00	Не визначено	
66:134:0054	Київська міська рада	просп. Георгія Нарбута, 6 (на території 46 кварталу Дніпровського лісництва комунального підприємства "Дарницьке лісопаркове господарство")	18118,00	Не визначено	
66:134:0058	Київська міська рада	46 квартал Дніпровського лісництва комунального підприємства "Дарницьке лісопаркове господарство"	3144,00	Не визначено	
66:134:0073	Товариство з обмеженою відповідальністю "Максимум"	вул. Воскресенська, 12	900,47	Власність	
66:134:0074	Товариство з обмеженою відповідальністю "Максимум"	вул. Воскресенська, 16	853,35	Власність	
66:134:0075	Товариство з обмеженою відповідальністю "Максимум"	вул. Воскресенська, 14	901,36	Власність	

Справа Д-7681

Код земельної ділянки:	**66:134:0005**
Площа:	**1.9506 га**
Адрес земельноїділянки:	**Дніпровський район, вул. Воскресенська, 2а**
Заявник:	**Товариство з обмеженою відповідальністю "Підрядне спеціалізоване ремонтно-будівельне управління N3 Київзеленбуд"**
Вид та термін користування:	**Право в процесі оформлення (Оренда до 06.04.2025)**
Цільове призначення:	**02.03, Для будівництва і обслуговування багатоквартирного житлового будинку**

Матеріали аерофотозйомки 2019 р.
виготовлено за даними АІС ОУЗР

РОБОЧІ МАТЕРІАЛИ

Витяг з бази даних міського земельного кадастру від 14.01.2025

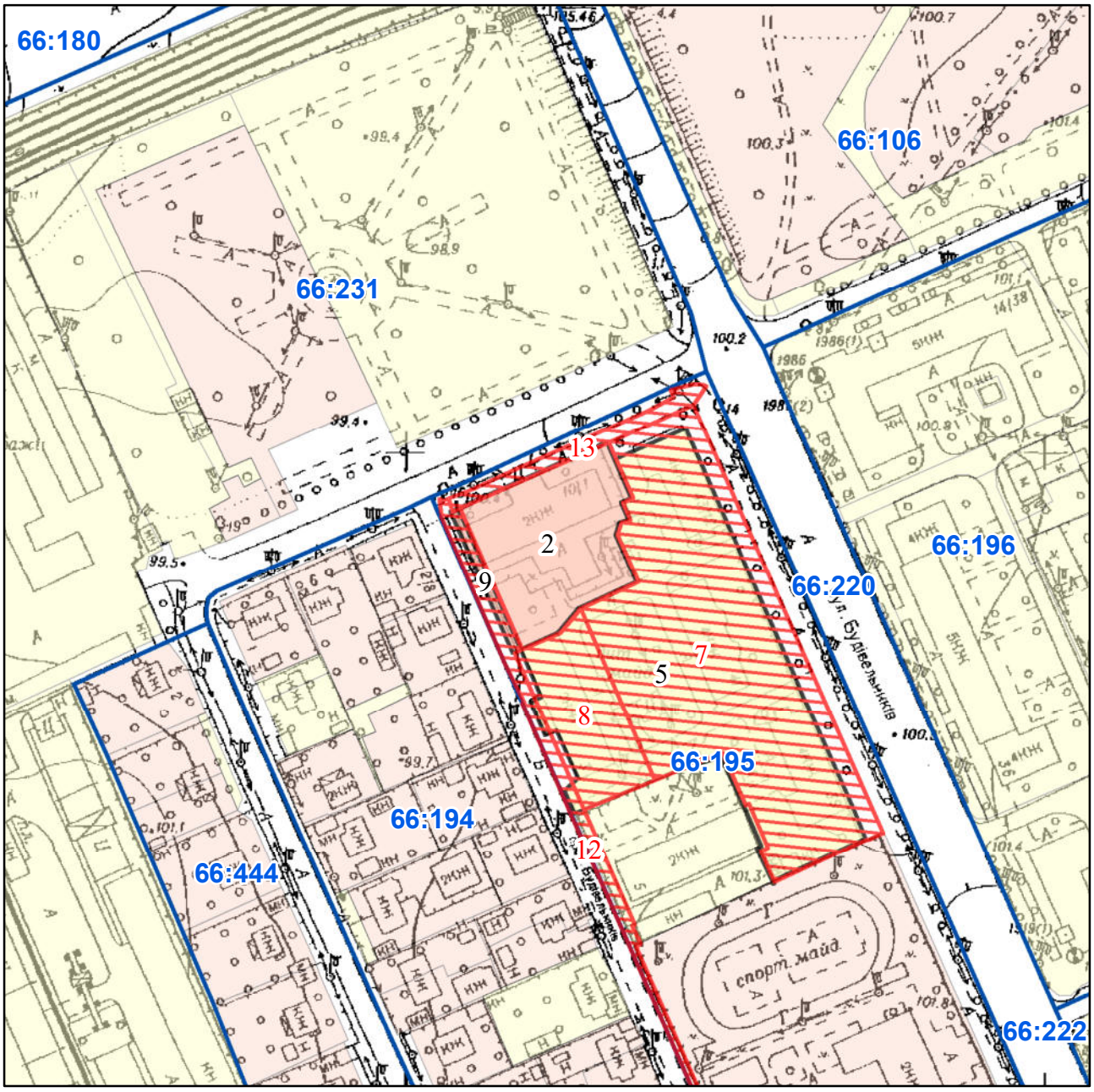

Масштаб 1:2 000

РЕЄСТР ЗЕМЕЛЬНОГО КАДАСТРУ

Код зем. ділянки	Користувач	Адреса зем. ділянки	Площа кв.м.	Вид права	Дата закінч. права
66:195:0002	Державне підприємство журнал "Охорона праці"	вул. Попудренка, 10/1	2117,61	Тимчасове користування на 24 роки	02.04.2025
66:195:0005	Відкрите акціонерне товариство "Київхімволокно"	вул. Будівельників, 41	6932,43		
66:195:0007	Київська міська рада	вул. Будівельників, 39, 41, 43/12	6464,00	Не визначено	
66:195:0008	Київська міська рада	пров. Будівельників, 3	1323,00	Не визначено	
66:195:0009	Державне підприємство журнал "Охорона праці"	вул. Попудренка, 10/1	127,11	Тимчасове користування на 7 років (термін дії скінчився)	02.04.2008
66:195:0012	Київська міська рада	пров. Будівельників	1674,00	Не визначено	
66:195:0013	Київська міська рада	вул. Попудренка	375,00	Не визначено	

Справа 2042

Код земельної ділянки:	**66:195:0002**
Площа:	**0.2118 га**
Адрес земельноїділянки:	**Дніпровський район, вул. Попудренка, 10/1**
Заявник:	**Державне підприємство журнал "Охорона праці"**
Вид та термін користування:	**Тимчасове користування на 24 роки**
Цільове призначення:	**1.10.5, Для експлуатації і обслуговування адміністративно-побутового будинку та будівництва пр ибудови до будинку з її подальшою**

Матеріали аерофотозйомки 2019 р.
виготовлено за даними АІС ОУЗР

РОБОЧІ МАТЕРІАЛИ

Витяг з бази даних міського земельного кадастру від 14.01.2025

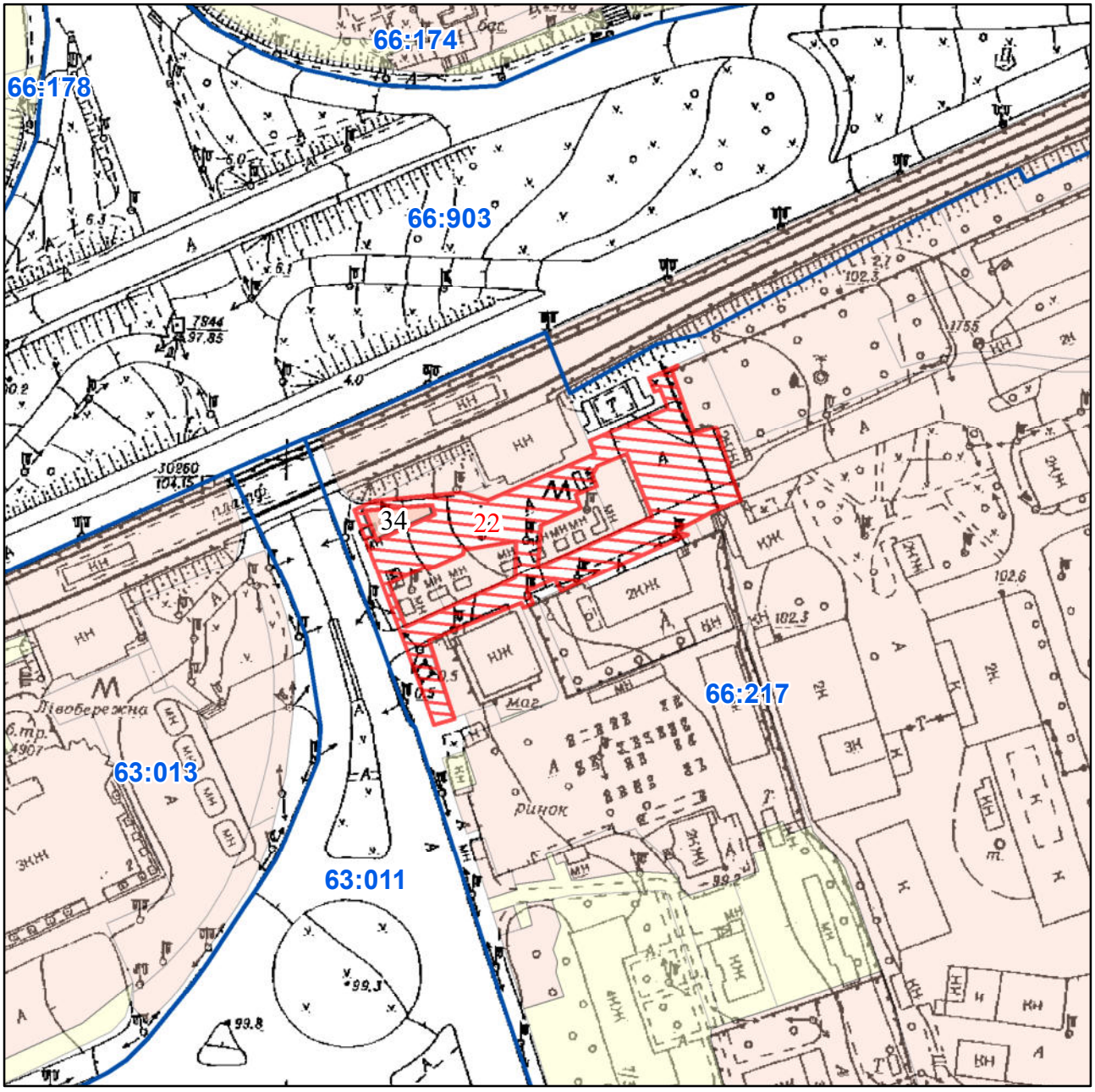

Масштаб 1:2 000

РЕЄСТР ЗЕМЕЛЬНОГО КАДАСТРУ

Код зем. ділянки	Користувач	Адреса зем. ділянки	Площа кв.м.	Вид права	Дата закінч. права
66:217:0022	Київська міська рада	вул. Євгена Сверстюка	3281,00	Не визначено	
66:217:0034	Суб'єкт підприємницької діяльності|Товариство з додатковою відповідальністю "Агентство Союздрук"|Мале приватне підприємство "МРІЯ"	вул. Марини Раскової, 1а	130,50	Оренда на 10 років	30.06.2025

Справа А-19857

Код земельної ділянки:	**66:217:0034**
Площа:	**0.0131 га**
Адрес земельноїділянки:	**Дніпровський район, вул. Марини Раскової, 1а**
Заявник:	**Букін Євгеній Нарімановичі|Товариство з додатковою відповідальністю "Агентство Союздрук"|Мале приватне підприємство "МРІЯ"**
Вид та термін користування:	**Оренда на 10 років**
Цільове призначення:	**03.07, Для будівництва та обслуговування будівель торгівлі**

Матеріали аерофотозйомки 2019 р.
виготовлено за даними АІС ОУЗР

РОБОЧІ МАТЕРІАЛИ

Витяг з бази даних міського земельного кадастру від 14.01.2025

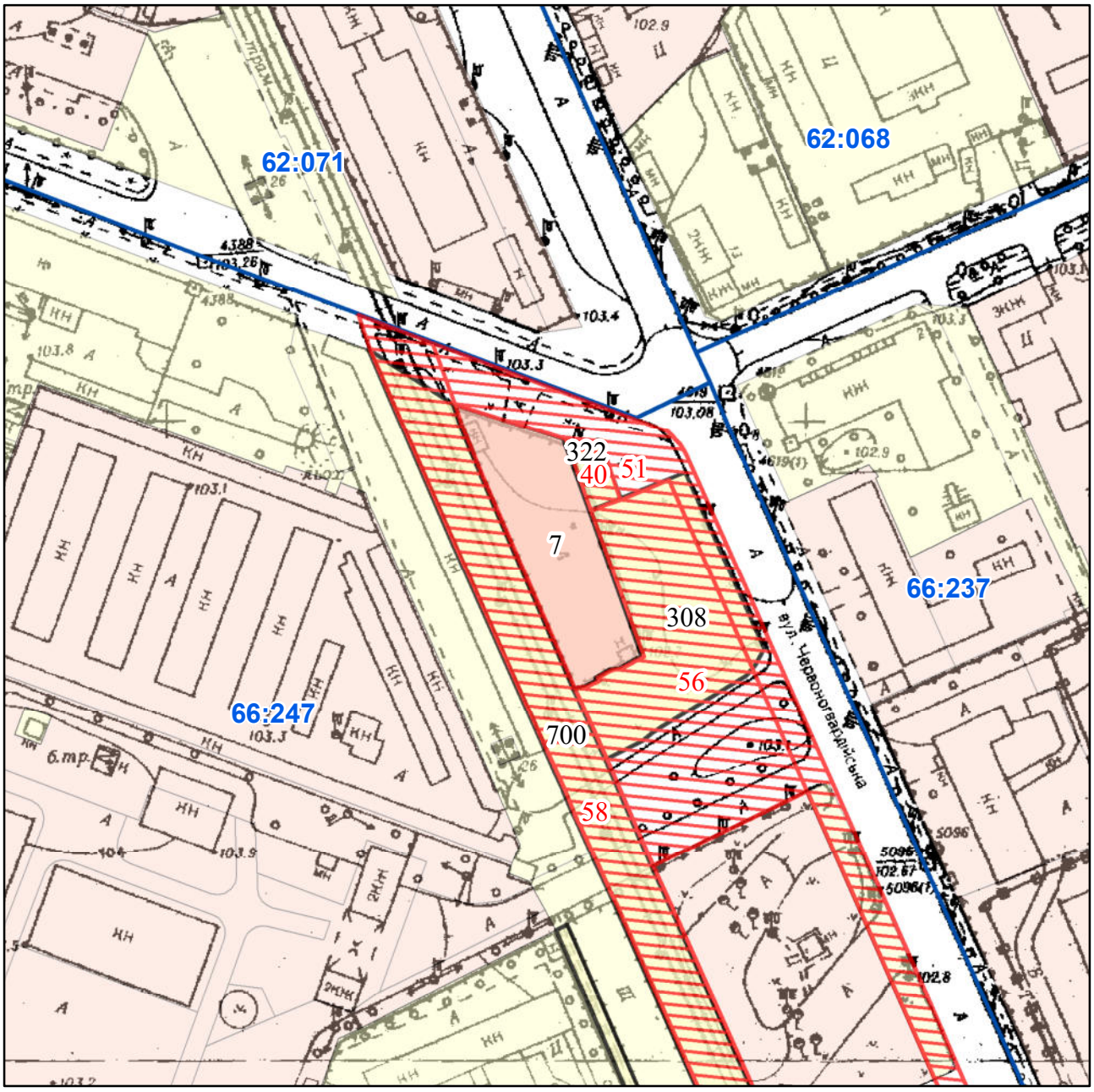

Масштаб 1:2 000

РЕЄСТР ЗЕМЕЛЬНОГО КАДАСТРУ

Код зем. ділянки	Користувач	Адреса зем. ділянки	Площа кв.м.	Вид права	Дата закінч. права
66:247:0007	Відкрите акціонерне товариство "Надійність"	вул. Червоногвардійська, 22а	2229,85	Оренда на 25 років	22.05.2025
66:247:0040	Київська міська рада	вул. Хоткевича Гната, 22в	211,00	Не визначено	
66:247:0040	Фізична особа, Фізична особа	вул. Хоткевича Гната, 22-В	211,00	оренда	
66:247:0051	Київська міська рада	вул. Хоткевича Гната, вул. Усенка Павла, пров. Карельський	5461,00	Не визначено	
66:247:0056	Київська міська рада	вул. Хоткевича Гната, пров. Карельський	4531,00	Не визначено	
66:247:0058	Київська міська рада	вул. Хоткевича Гната	10134,00	Не визначено	
66:247:0308	Землі не надані у власність чи користування	на розі вул. Червоногвардійська та пров. Карельський	2895,03		
66:247:0322	Фізична особа	вул. Червоногвардійська, 22в	220,53		
66:247:0700	Не інвентаризовано		8304,80		

Справа 1083

Код земельної ділянки:	**66:247:0007**
Площа:	**0.2230 га**
Адрес земельноїділянки:	**Дніпровський район, вул. Червоногвардійська, 22а**
Заявник:	**Відкрите акціонерне товариство "Надійність"**
Вид та термін користування:	**Оренда на 25 років**
Цільове призначення:	**1.10.5, для обслуговування та експлуатації виробничої бази**

Матеріали аерофотозйомки 2019 р.
виготовлено за даними АІС ОУЗР

РОБОЧІ МАТЕРІАЛИ

Витяг з бази даних міського земельного кадастру від 14.01.2025

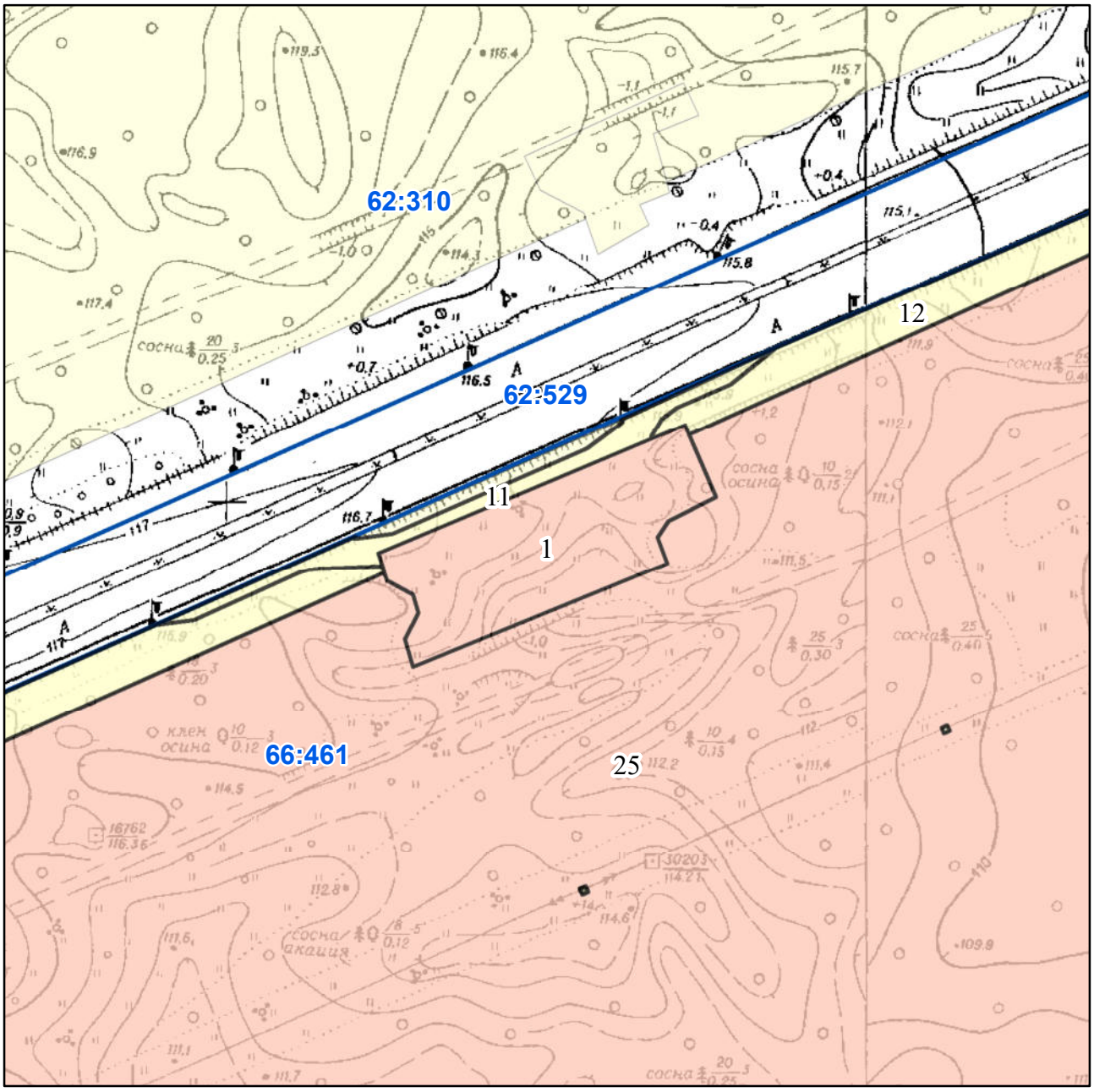

Масштаб 1:2 000

РЕЄСТР ЗЕМЕЛЬНОГО КАДАСТРУ

Код зем. ділянки	Користувач	Адреса зем. ділянки	Площа кв.м.	Вид права	Дата закінч. права
66:461:0001	Товариство з обмеженою відповідальністю "ВіВ"	просп. Броварський	3627,24	Оренда на 25 років	15.06.2025
66:461:0011	Землі не надані у власність чи користування	просп. Броварський	976,26		
66:461:0012	Землі не надані у власність чи користування	просп. Броварський	1969,80		
66:461:0013	Землі не надані у власність чи користування	просп. Броварський	10880,59		
66:461:0025	Національний історико-меморіальний заповідник "Биківнянські могили"	просп. Броварський	555906,15	Постійне користування	

Справа 4140

Код земельної ділянки:	**66:461:0001**
Площа:	**0.3627 га**
Адрес земельноїділянки:	**Дніпровський район, просп. Броварський**
Заявник:	**Товариство з обмеженою відповідальністю "ВіВ"**
Вид та термін користування:	**Оренда на 25 років**
Цільове призначення:	**1.11.1, розміщення автозаправочної станції і комплексу автопослуг**

Матеріали аерофотозйомки 2019 р.
виготовлено за даними АІС ОУЗР

РОБОЧІ МАТЕРІАЛИ

Витяг з бази даних міського земельного кадастру від 14.01.2025

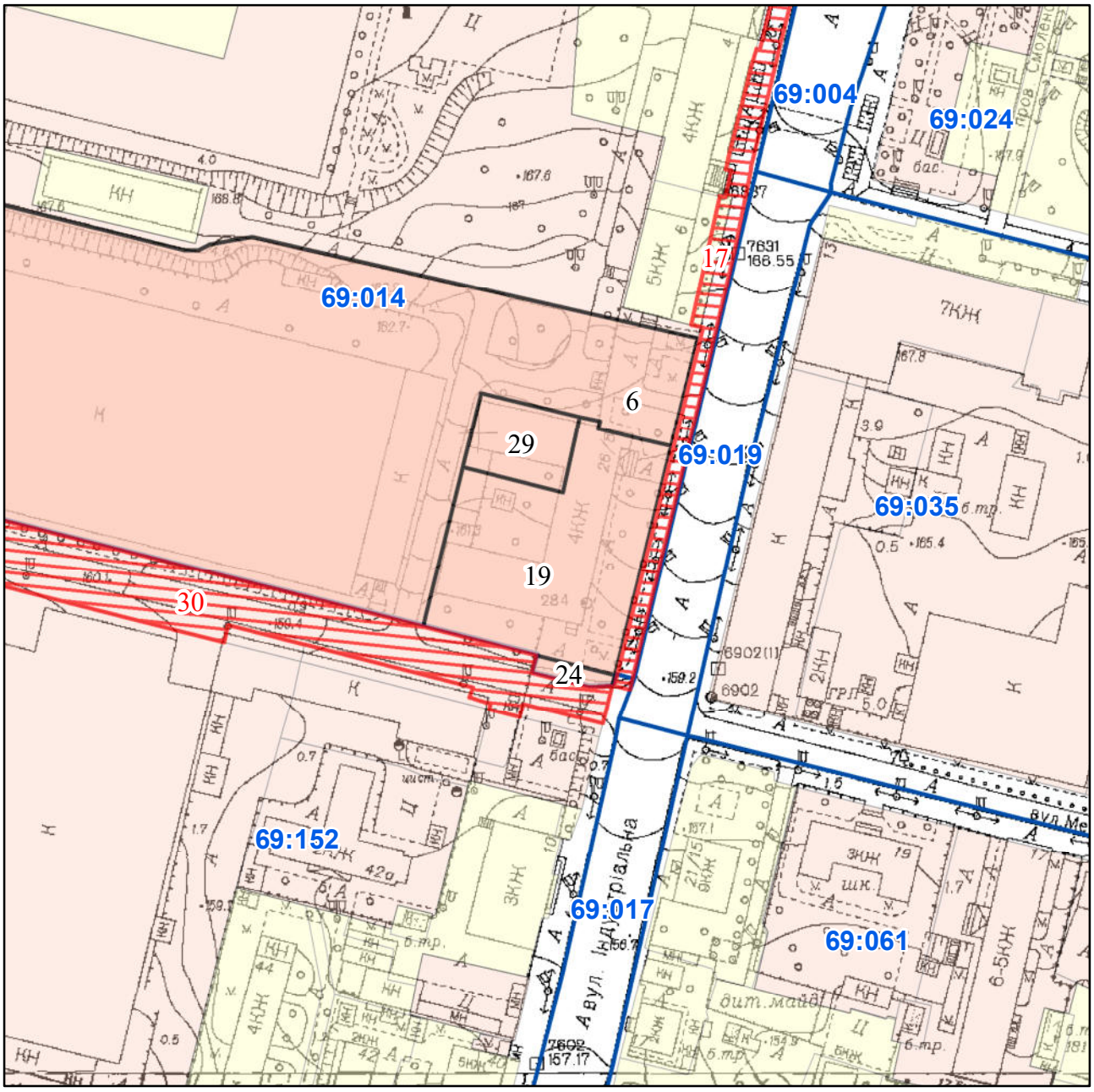

Масштаб 1:2 000

РЕЄСТР ЗЕМЕЛЬНОГО КАДАСТРУ

Код зем. ділянки	Користувач	Адреса зем. ділянки	Площа кв.м.	Вид права	Дата закінч. права
69:014:0006	Товариство з обмеженою відповідальністю "АГЕНТСТВО ЕКОЛОГІЧНИХ ДОСЛІДЖЕНЬ"	вул. Вадима Гетьмана, 6 (колишня вул.Індустріальна)	25100,16	Оренда на 15 років	20.10.2025
69:014:0017	Київська міська рада	просп. Перемоги, вул. Гетьмана Вадима	6777,00	Не визначено	
69:014:0019	Товариство з обмеженою відповідальністю "Космополіт 2016"	вул. Вадима Гетьмана, 8/26	3846,88	Оренда до 09.06.2025	09.06.2025
69:014:0024	Товариство з обмеженою відповідальністю "Космополіт 2016"	вул. Вадима Гетьмана, 8/26	134,83	Оренда на 5 років	26.05.2022
69:014:0029	Рахункова палата	вул. Вадима Гетьмана, 8/26	777,14	Постійне користування	
69:152:0030	ТОВАРИСТВО З ОБМЕЖЕНОЮ ВІДПОВІДАЛЬНІСТЮ «АГЕНСТВО ЕКОЛОГІЧНИХ ДОСЛІДЖЕНЬ»	вул. Вадима Гетьмана, 6	3852,00	оренда (28.12.2019 - 28.12.2024)	28.12.2024

Справа А-23258

Код земельної ділянки:	**69:014:0019**
Площа:	**0.3847 га**
Адрес земельноїділянки:	**Солом'янський район, вул. Вадима Гетьмана, 8/26**
Заявник:	**Товариство з обмеженою відповідальністю "Космополіт 2016"**
Вид та термін користування:	**Оренда до 09.06.2025**
Цільове призначення:	**03.07, Для будівництва та обслуговування будівель торгівлі**

Матеріали аерофотозйомки 2019 р.
виготовлено за даними АІС ОУЗР

РОБОЧІ МАТЕРІАЛИ

Витяг з бази даних міського земельного кадастру від 14.01.2025

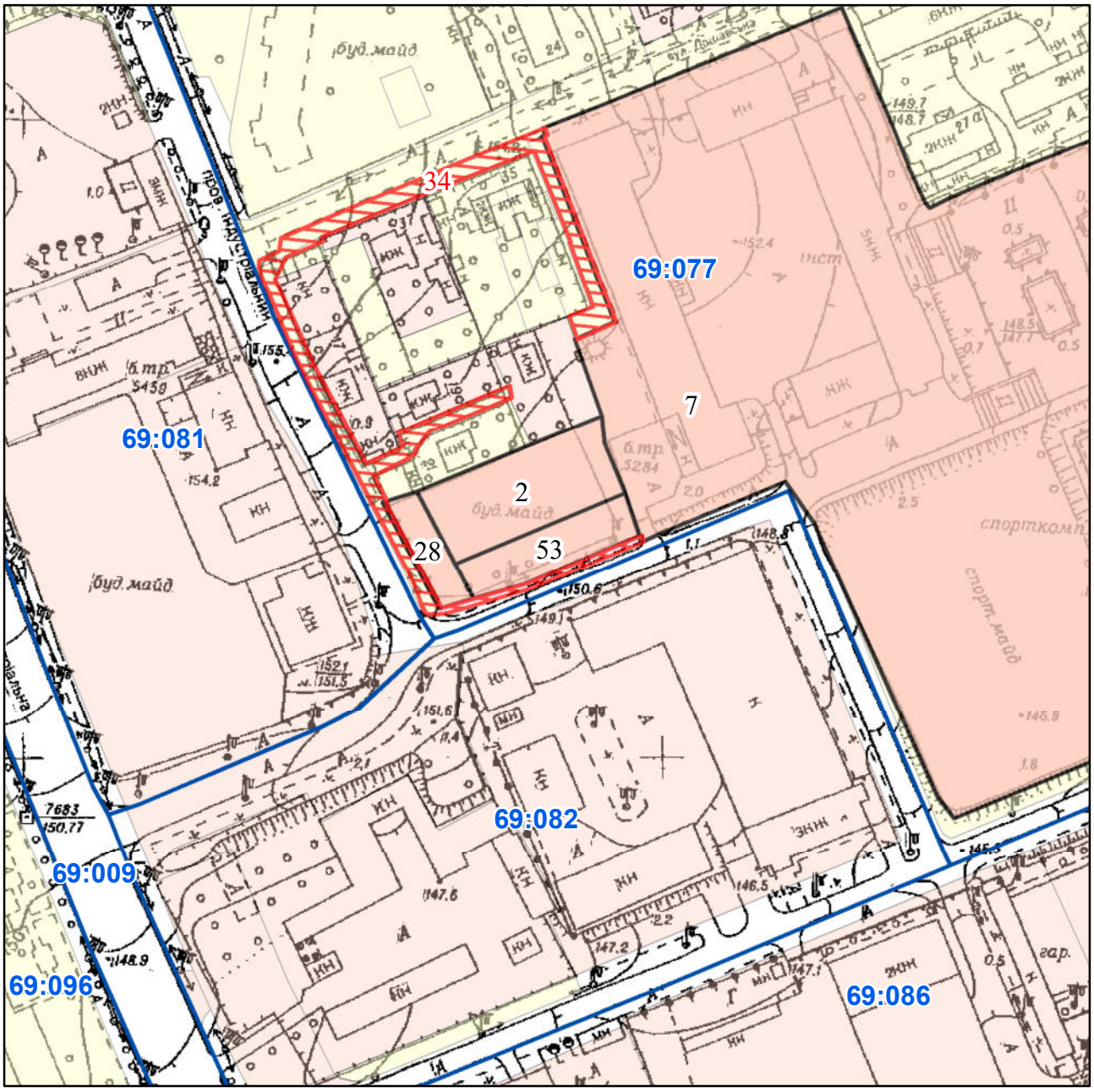

Масштаб 1:2 000

РЕЄСТР ЗЕМЕЛЬНОГО КАДАСТРУ

Код зем. ділянки	Користувач	Адреса зем. ділянки	Площа кв.м.	Вид права	Дата закінч. права
69:077:0002	Мале приватне підприємство "ЕРАЙ"	пров. Індустріальний, 23	1500,12	Оренда на 25 років	29.09.2025
69:077:0007	Національний технічний університет України "Київський політехнічний інститут"	у Солом'янському районі м.Києва (ділянка N 8)	56184,40	Постійне користування	
69:077:0028	Мале приватне підприємство "ЕРАЙ"	пров. Індустріальний, 23	414,98	Оренда на 3 роки (термін дії скінчився)	18.01.2008
69:077:0034	Київська міська рада	вул. Дашавська, вул. Верхньоключова	1692,00	Не визначено	
69:077:0053	Мале приватне підприємство "ЕРАЙ"	пров. Індустріальний, 23	782,52	Оренда до 01.01.2025	01.01.2025

Справа А-1283

Код земельної ділянки:	**69:077:0053**
Площа:	**0.0783 га**
Адрес земельноїділянки:	**Солом'янський район, пров. Індустріальний, 23**
Заявник:	**Мале приватне підприємство "ЕРАЙ"**
Вид та термін користування:	**Оренда до 01.01.2025**
Цільове призначення:	**1.11.3, Для влаштування гостьової автостоянки**

Матеріали аерофотозйомки 2019 р.
виготовлено за даними АІС ОУЗР

РОБОЧІ МАТЕРІАЛИ

Витяг з бази даних міського земельного кадастру від 14.01.2025

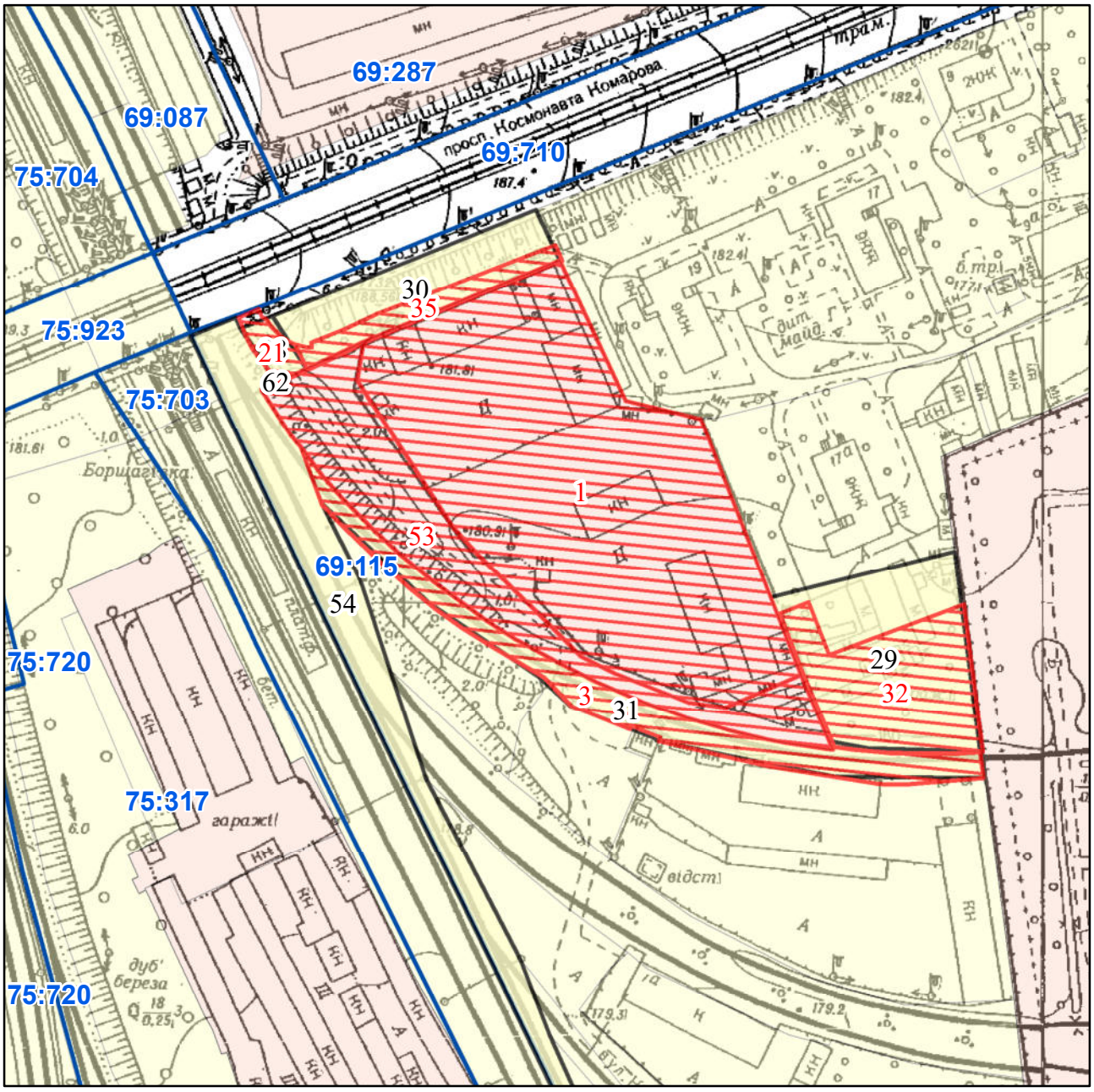

Масштаб 1:2 000

РЕЄСТР ЗЕМЕЛЬНОГО КАДАСТРУ

Код зем. ділянки	Користувач	Адреса зем. ділянки	Площа кв.м.	Вид права	Дата закінч. права
69:115:0001	ТОВАРИСТВО З ОБМЕЖЕНОЮ ВІДПОВІДАЛЬНІСТЮ «СУЧАСНИЙ-КВАРТАЛ»	просп. Космонавта Комарова, 9б	9994,00	оренда (03.02.2017 - 03.02.2027)	03.02.2027
69:115:0003	ДЕРЖАВНА ОРГАНІЗАЦІЯ КОМБІНАТ «ПРОГРЕС» ДЕРЖАВНОГО АГЕНТСТВА РЕЗЕРВУ УКРАЇНИ	бульв. Гавела Вацлава, 24	1828,00	постійне користування	
69:115:0021	Київська міська рада		227,00	Не визначено	
69:115:0028	Землі не надані у власність чи користування		204,76		
69:115:0029	Землі не надані у власність чи користування		2928,44		
69:115:0030	Землі не надані у власність чи користування		1580,26		
69:115:0031	Державна організація комбінат "Прогрес" Державного комітету України з державного матеріального резерву		1767,92		
69:115:0032	Київська міська рада		2034,00	Не визначено	
69:115:0035	Київська міська рада		553,00	Не визначено	
69:115:0053	ТОВАРИСТВО З ОБМЕЖЕНОЮ ВІДПОВІДАЛЬНІСТЮ «АЗІЛ ДЕВЕЛОПМЕНТ ГРУП»	просп. Космонавта Комарова, 9б	3097,00	оренда	
69:115:0054	Приватне акціонерне товариство "Київ-Дніпровське міжгалузеве підприємство промислового залізничного транспорту"		7124,39		
69:115:0062	Землі не надані у власність чи користування (Ув'язка)		0,28		

Справа Д-9267

Код земельної ділянки:	**69:115:0053**
Площа:	**0.3097 га**
Адрес земельноїділянки:	**Солом'янський район, просп. Космонавта Комарова, 9б**
Заявник:	**ТОВАРИСТВО З ОБМЕЖЕНОЮ ВІДПОВІДАЛЬНІСТЮ "АЗІЛ ДЕВЕЛОПМЕНТ ГРУП"**
Вид та термін користування:	**Оренда до 18.05.2025**
Цільове призначення:	**12.04, Для розміщення та експлуатації будівель і споруд автомобільного транспорту та дорожнього господарства**

Матеріали аерофотозйомки 2019 р.
виготовлено за даними АІС ОУЗР

РОБОЧІ МАТЕРІАЛИ

Витяг з бази даних міського земельного кадастру від 14.01.2025

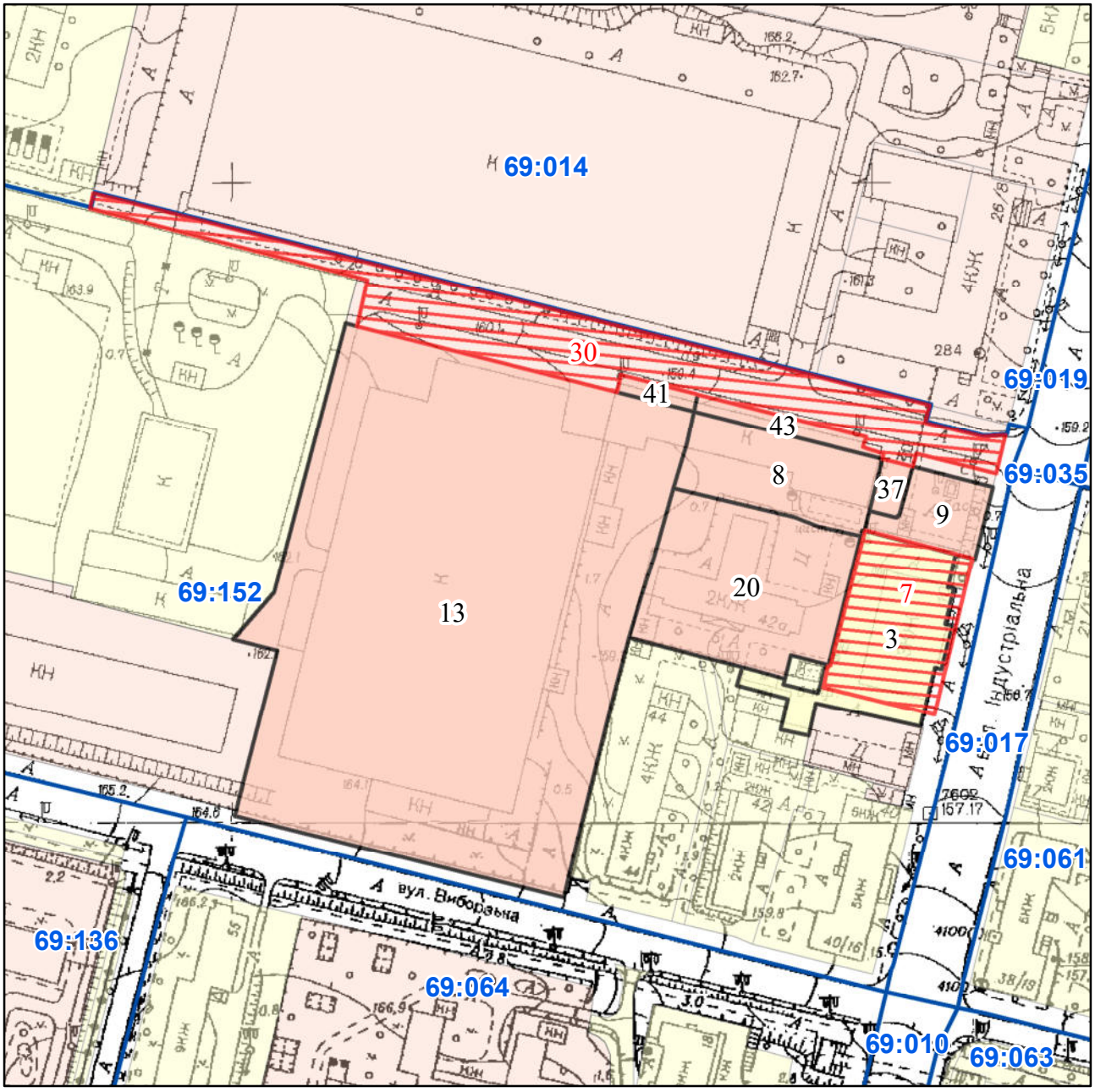

Масштаб 1:2 000

РЕЄСТР ЗЕМЕЛЬНОГО КАДАСТРУ

Код зем. ділянки	Користувач	Адреса зем. ділянки	Площа кв.м.	Вид права	Дата закінч. права
69:152:0003	Дочірне підприємство їдальня "Індустрія" відкритого акціонерного товариства"Більшовик"	вул. Індустріальна, 10/37	2035,69		
69:152:0007	ТОВАРИСТВО З ОБМЕЖЕНОЮ ВІДПОВІДАЛЬНІСТЮ "ШУЛЯВКА РІЕЛТІ"	вул. Гетьмана Вадима, 10/37	1774,00	оренда (15.05.2024 - 15.05.2034)	
69:152:0008	Товариство з обмеженою відповідальністю "АГЕНТСТВО ЕКОЛОГІЧНИХ ДОСЛІДЖЕНЬ"	вул. Виборзька, 42а	1502,96	Оренда на 15 років	15.04.2025
69:152:0009	Товариство з обмеженою відповідальністю "АГЕНТСТВО ЕКОЛОГІЧНИХ ДОСЛІДЖЕНЬ"	вулиця Олекси Тихого, 42а	666,71	Оренда до 06.05.2025	06.05.2025
69:152:0013	Товариство з обмеженою відповідальністю "Космополіт 2016"	вул. Вадима Гетьмана, 6	17340,44	Оренда до 20.10.2025	20.10.2025
69:152:0020	Акціонерне товариство "АЛВІГО"	вул. Виборзька, 42а	2917,48	Оренда на 25 років	26.09.2032
69:152:0030	ТОВАРИСТВО З ОБМЕЖЕНОЮ ВІДПОВІДАЛЬНІСТЮ «АГЕНСТВО ЕКОЛОГІЧНИХ ДОСЛІДЖЕНЬ»	вул. Вадима Гетьмана, 6	3852,00	оренда (28.12.2019 - 28.12.2024)	28.12.2024
69:152:0037	Товариство з обмеженою відповідальністю "АГЕНТСТВО ЕКОЛОГІЧНИХ ДОСЛІДЖЕНЬ"	вул. Вадима Гетьмана, 6 (колишня вул.Індустріальна)	157,33	Оренда на 15 років	20.10.2025
69:152:0041	Товариство з обмеженою відповідальністю "Космополіт 2016"	вул. Вадима Гетьмана, 6	136,17	Оренда до 20.10.2025	20.10.2025
69:152:0043	Товариство з обмеженою відповідальністю "АГЕНТСТВО ЕКОЛОГІЧНИХ ДОСЛІДЖЕНЬ"	вулиця Олекси Тихого, 42а	308,36	Оренда до 06.05.2025	06.05.2025

Справа Д-1711

Код земельної ділянки:	**69:152:0008**
Площа:	**0.1503 га**
Адрес земельноїділянки:	**Солом'янський район, вул. Виборзька, 42а**
Заявник:	**Товариство з обмеженою відповідальністю "АГЕНТСТВО ЕКОЛОГІЧНИХ ДОСЛІДЖЕНЬ"**
Вид та термін користування:	**Оренда на 15 років**
Цільове призначення:	**03.07, Для будівництва та обслуговування будівель торгівлі**



Матеріали аерофотозйомки 2019 р.
виготовлено за даними АІС ОУЗР

РОБОЧІ МАТЕРІАЛИ

Витяг з бази даних міського земельного кадастру від 14.01.2025

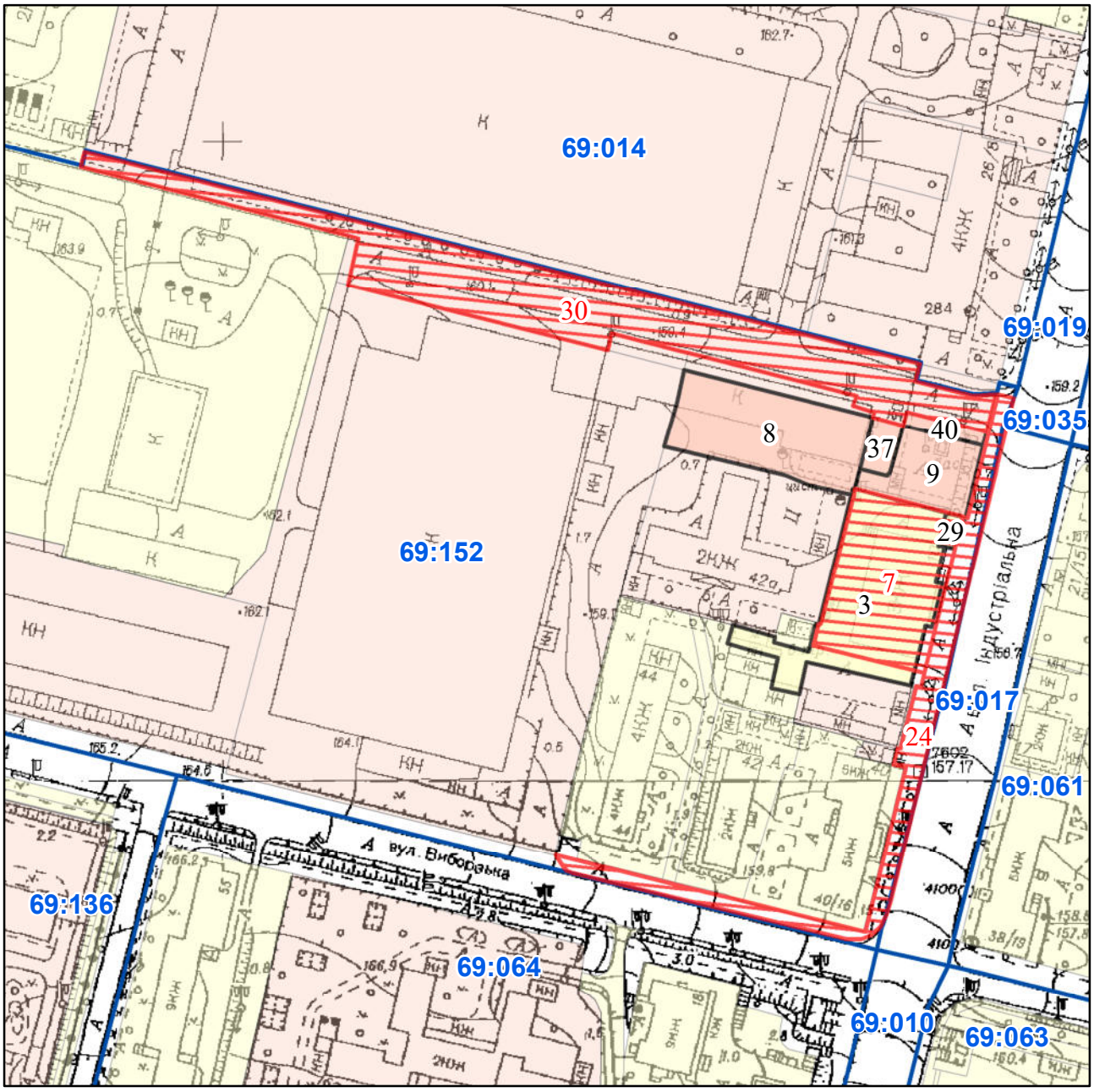

Масштаб 1:2 000

РЕЄСТР ЗЕМЕЛЬНОГО КАДАСТРУ

Код зем. ділянки	Користувач	Адреса зем. ділянки	Площа кв.м.	Вид права	Дата закінч. права
69:152:0003	Дочірне підприємство їдальня "Індустрія" відкритого акціонерного товариства"Більшовик"	вул. Індустріальна, 10/37	2035,69		
69:152:0007	ТОВАРИСТВО З ОБМЕЖЕНОЮ ВІДПОВІДАЛЬНІСТЮ "ШУЛЯВКА РІЕЛТІ"	вул. Гетьмана Вадима, 10/37	1774,00	оренда (15.05.2024 - 15.05.2034)	
69:152:0008	Товариство з обмеженою відповідальністю "АГЕНТСТВО ЕКОЛОГІЧНИХ ДОСЛІДЖЕНЬ"	вул. Виборзька, 42а	1502,96	Оренда на 15 років	15.04.2025
69:152:0009	Товариство з обмеженою відповідальністю "АГЕНТСТВО ЕКОЛОГІЧНИХ ДОСЛІДЖЕНЬ"	вулиця Олекси Тихого, 42а	666,71	Оренда до 06.05.2025	06.05.2025
69:152:0024	Київська міська рада	вул. Гетьмана Вадима	1454,00	власність	
69:152:0029	Землі не надані у власність чи користування		58,23		
69:152:0030	ТОВАРИСТВО З ОБМЕЖЕНОЮ ВІДПОВІДАЛЬНІСТЮ «АГЕНСТВО ЕКОЛОГІЧНИХ ДОСЛІДЖЕНЬ»	вул. Вадима Гетьмана, 6	3852,00	оренда (28.12.2019 - 28.12.2024)	28.12.2024
69:152:0037	Товариство з обмеженою відповідальністю "АГЕНТСТВО ЕКОЛОГІЧНИХ ДОСЛІДЖЕНЬ"	вул. Вадима Гетьмана, 6 (колишня вул.Індустріальна)	157,33	Оренда на 15 років	20.10.2025
69:152:0040	Товариство з обмеженою відповідальністю "АГЕНТСТВО ЕКОЛОГІЧНИХ ДОСЛІДЖЕНЬ"	вулиця Олекси Тихого, 42а	111,28	Оренда до 06.05.2025	06.05.2025

Справа А-21440

Код земельної ділянки:	**69:152:0009**
Площа:	**0.0667 га**
Адрес земельноїділянки:	**Солом'янський район, вулиця Олекси Тихого, 42а**
Заявник:	**Товариство з обмеженою відповідальністю "АГЕНТСТВО ЕКОЛОГІЧНИХ ДОСЛІДЖЕНЬ"**
Вид та термін користування:	**Оренда до 06.05.2025**
Цільове призначення:	**03.07, Для будівництва та обслуговування будівель торгівлі**

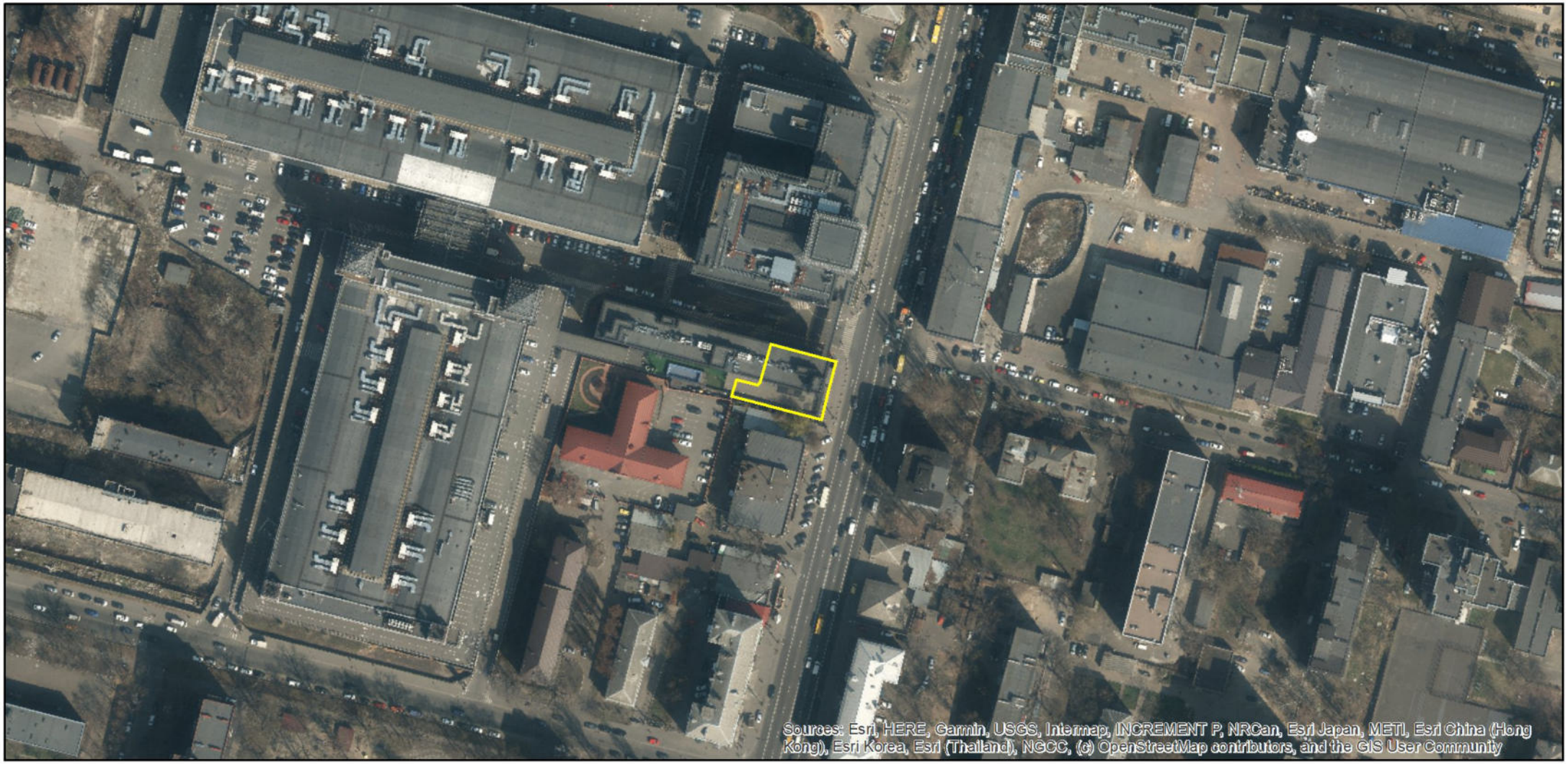

Матеріали аерофотозйомки 2019 р.
виготовлено за даними АІС ОУЗР

РОБОЧІ МАТЕРІАЛИ

Витяг з бази даних міського земельного кадастру від 14.01.2025

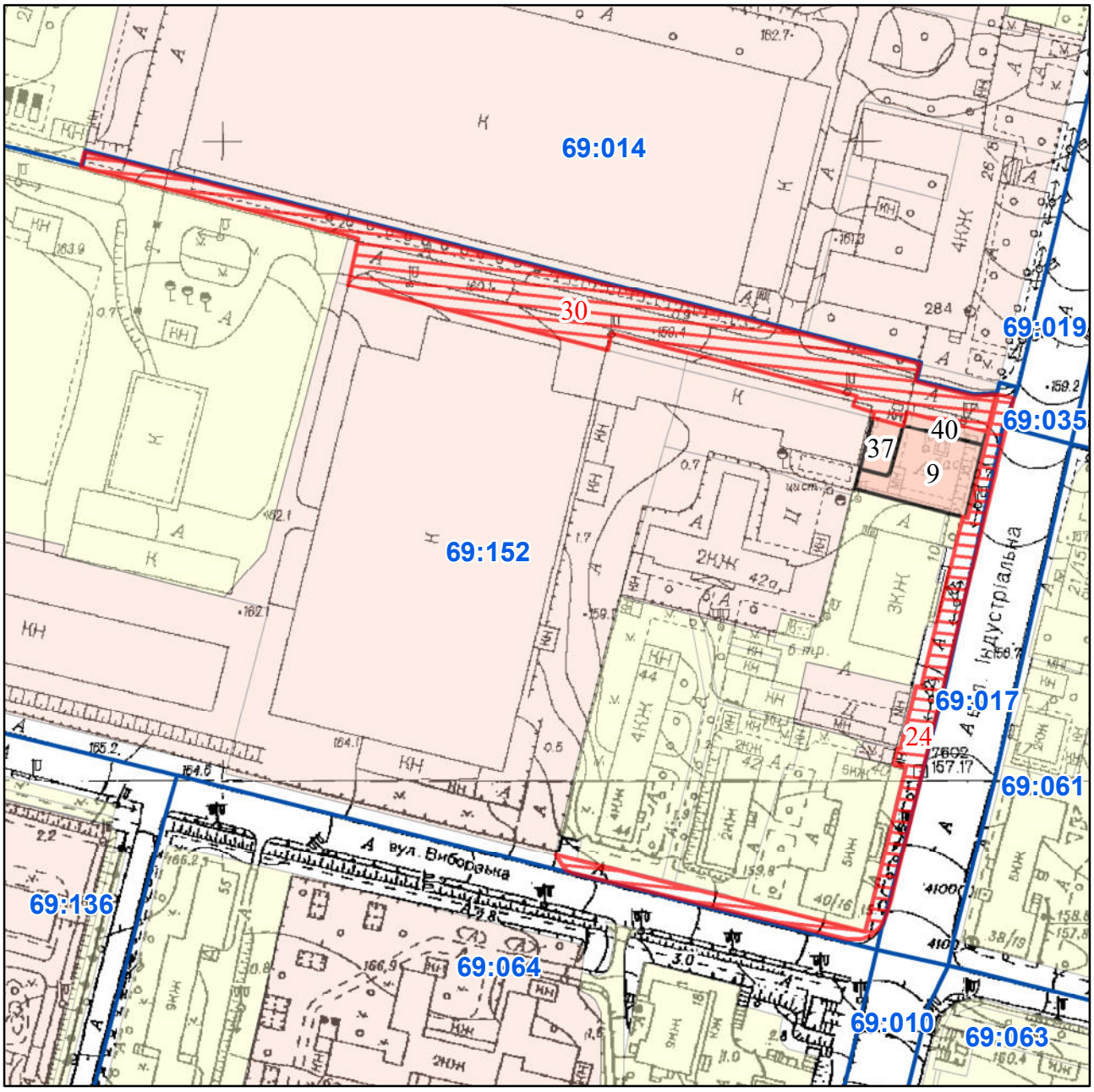

Масштаб 1:2 000

РЕЄСТР ЗЕМЕЛЬНОГО КАДАСТРУ

Код зем. ділянки	Користувач	Адреса зем. ділянки	Площа кв.м.	Вид права	Дата закінч. права
69:152:0009	Товариство з обмеженою відповідальністю "АГЕНТСТВО ЕКОЛОГІЧНИХ ДОСЛІДЖЕНЬ"	вулиця Олекси Тихого, 42а	666,71	Оренда до 06.05.2025	06.05.2025
69:152:0024	Київська міська рада	вул. Гетьмана Вадима	1454,00	власність	
69:152:0030	ТОВАРИСТВО З ОБМЕЖЕНОЮ ВІДПОВІДАЛЬНІСТЮ «АГЕНСТВО ЕКОЛОГІЧНИХ ДОСЛІДЖЕНЬ»	вул. Вадима Гетьмана, 6	3852,00	оренда (28.12.2019 - 28.12.2024)	28.12.2024
69:152:0037	Товариство з обмеженою відповідальністю "АГЕНТСТВО ЕКОЛОГІЧНИХ ДОСЛІДЖЕНЬ"	вул. Вадима Гетьмана, 6 (колишня вул.Індустріальна)	157,33	Оренда на 15 років	20.10.2025
69:152:0040	Товариство з обмеженою відповідальністю "АГЕНТСТВО ЕКОЛОГІЧНИХ ДОСЛІДЖЕНЬ"	вулиця Олекси Тихого, 42а	111,28	Оренда до 06.05.2025	06.05.2025

Справа А-21440

Код земельної ділянки:	**69:152:0040**
Площа:	**0.0111 га**
Адрес земельноїділянки:	**Солом'янський район, вулиця Олекси Тихого, 42а**
Заявник:	**Товариство з обмеженою відповідальністю "АГЕНТСТВО ЕКОЛОГІЧНИХ ДОСЛІДЖЕНЬ"**
Вид та термін користування:	**Оренда до 06.05.2025**
Цільове призначення:	**03.07, Для будівництва та обслуговування будівель торгівлі**

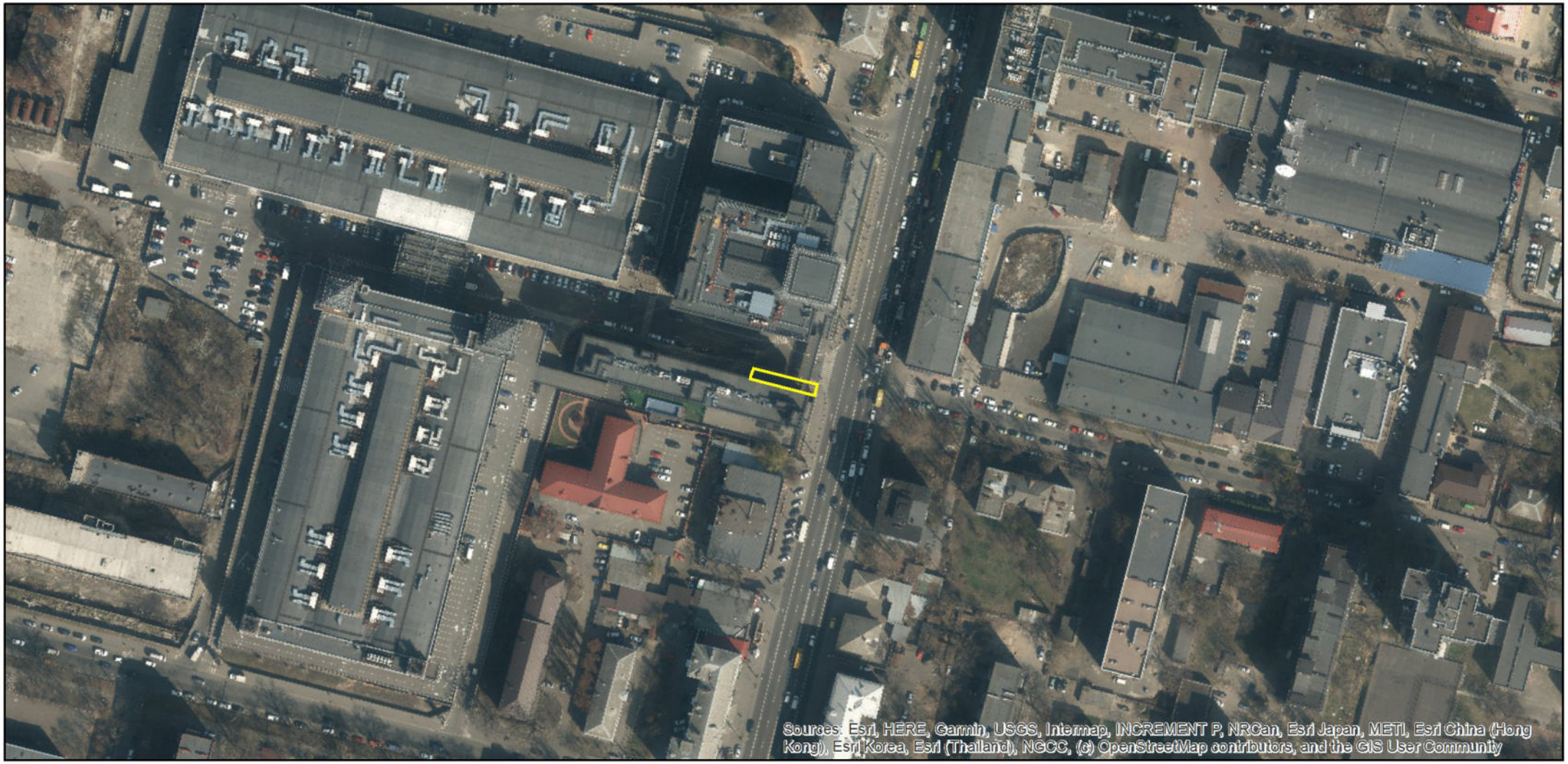

Матеріали аерофотозйомки 2019 р.
виготовлено за даними АІС ОУЗР

РОБОЧІ МАТЕРІАЛИ

Витяг з бази даних міського земельного кадастру від 14.01.2025

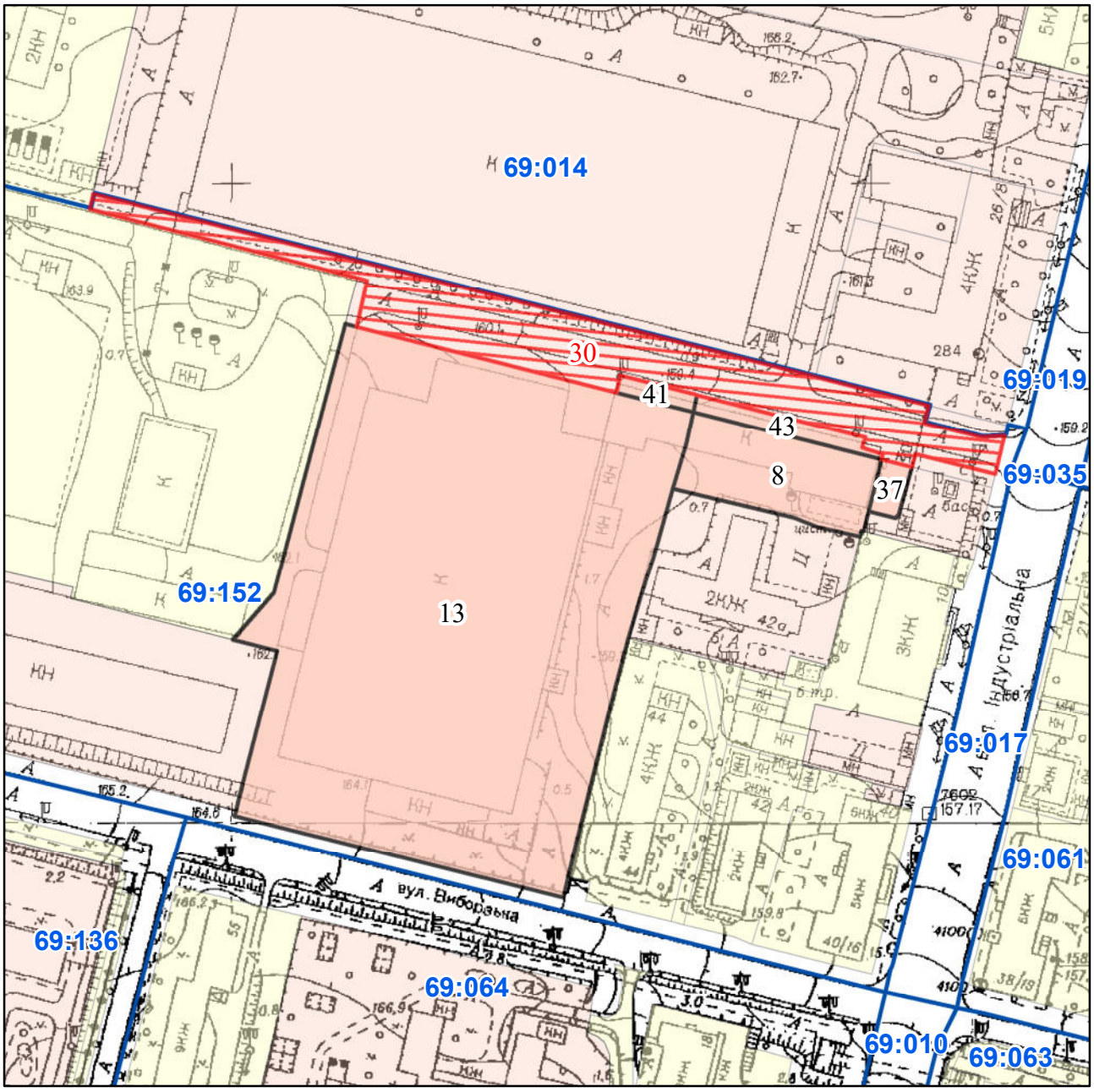

Масштаб 1:2 000

РЕЄСТР ЗЕМЕЛЬНОГО КАДАСТРУ

Код зем. ділянки	Користувач	Адреса зем. ділянки	Площа кв.м.	Вид права	Дата закінч. права
69:152:0008	Товариство з обмеженою відповідальністю "АГЕНТСТВО ЕКОЛОГІЧНИХ ДОСЛІДЖЕНЬ"	вул. Виборзька, 42а	1502,96	Оренда на 15 років	15.04.2025
69:152:0013	Товариство з обмеженою відповідальністю "Космополіт 2016"	вул. Вадима Гетьмана, 6	17340,44	Оренда до 20.10.2025	20.10.2025
69:152:0030	ТОВАРИСТВО З ОБМЕЖЕНОЮ ВІДПОВІДАЛЬНІСТЮ «АГЕНСТВО ЕКОЛОГІЧНИХ ДОСЛІДЖЕНЬ»	вул. Вадима Гетьмана, 6	3852,00	оренда (28.12.2019 - 28.12.2024)	28.12.2024
69:152:0037	Товариство з обмеженою відповідальністю "АГЕНТСТВО ЕКОЛОГІЧНИХ ДОСЛІДЖЕНЬ"	вул. Вадима Гетьмана, 6 (колишня вул.Індустріальна)	157,33	Оренда на 15 років	20.10.2025
69:152:0041	Товариство з обмеженою відповідальністю "Космополіт 2016"	вул. Вадима Гетьмана, 6	136,17	Оренда до 20.10.2025	20.10.2025
69:152:0043	Товариство з обмеженою відповідальністю "АГЕНТСТВО ЕКОЛОГІЧНИХ ДОСЛІДЖЕНЬ"	вулиця Олекси Тихого, 42а	308,36	Оренда до 06.05.2025	06.05.2025

Справа А-21441

Код земельної ділянки:	**69:152:0043**
Площа:	**0.0308 га**
Адрес земельноїділянки:	**Солом'янський район, вулиця Олекси Тихого, 42а**
Заявник:	**Товариство з обмеженою відповідальністю "АГЕНТСТВО ЕКОЛОГІЧНИХ ДОСЛІДЖЕНЬ"**
Вид та термін користування:	**Оренда до 06.05.2025**
Цільове призначення:	**03.07, Для будівництва та обслуговування будівель торгівлі**

Матеріали аерофотозйомки 2019 р.
виготовлено за даними АІС ОУЗР

РОБОЧІ МАТЕРІАЛИ

Витяг з бази даних міського земельного кадастру від 14.01.2025

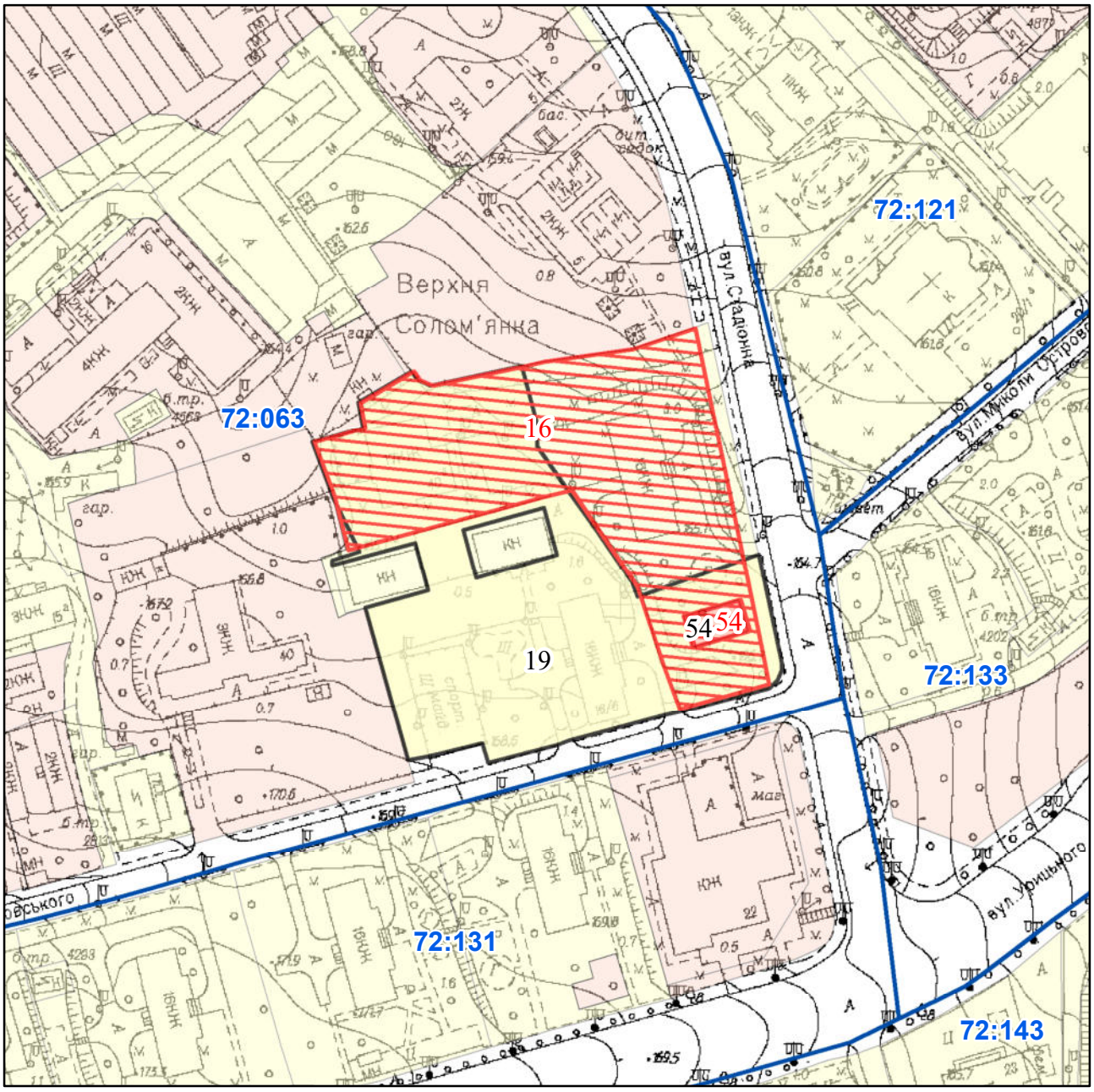

Масштаб 1:2 000

РЕЄСТР ЗЕМЕЛЬНОГО КАДАСТРУ

Код зем. ділянки	Користувач	Адреса зем. ділянки	Площа кв.м.	Вид права	Дата закінч. права
72:063:0016	Київська міська рада	вул. Патріарха Мстислава Скрипника, 40а, вул. Стадіонна, 14	7474,00	Не визначено	
72:063:0019	Комунальне підприємство по утриманню житлового господарства Залізничного району м.Києва	вул. Миколи Островського	9403,95		
72:063:0054	Приватне підприємство "СЛАЛОМ"	вул. Стадіонна, 14	180,11	Оренда до 27.01.2022	27.01.2022
72:063:0054	Приватне підприємство "СЛАЛОМ"	вулиця Стадіонна, 14	180,00	оренда (27.01.2021 - 27.01.2025)	27.01.2025

Справа Д-3094

Код земельної ділянки:	**72:063:0054**
Площа:	**0.0180 га**
Адрес земельноїділянки:	**Солом'янський район, вул. Стадіонна, 14**
Заявник:	**Приватне підприємство "СЛАЛОМ"**
Вид та термін користування:	**Оренда до 27.01.2022**
Цільове призначення:	**03.07, Для будівництва та обслуговування будівель торгівлі**

Матеріали аерофотозйомки 2019 р.
виготовлено за даними АІС ОУЗР

РОБОЧІ МАТЕРІАЛИ

Витяг з бази даних міського земельного кадастру від 14.01.2025

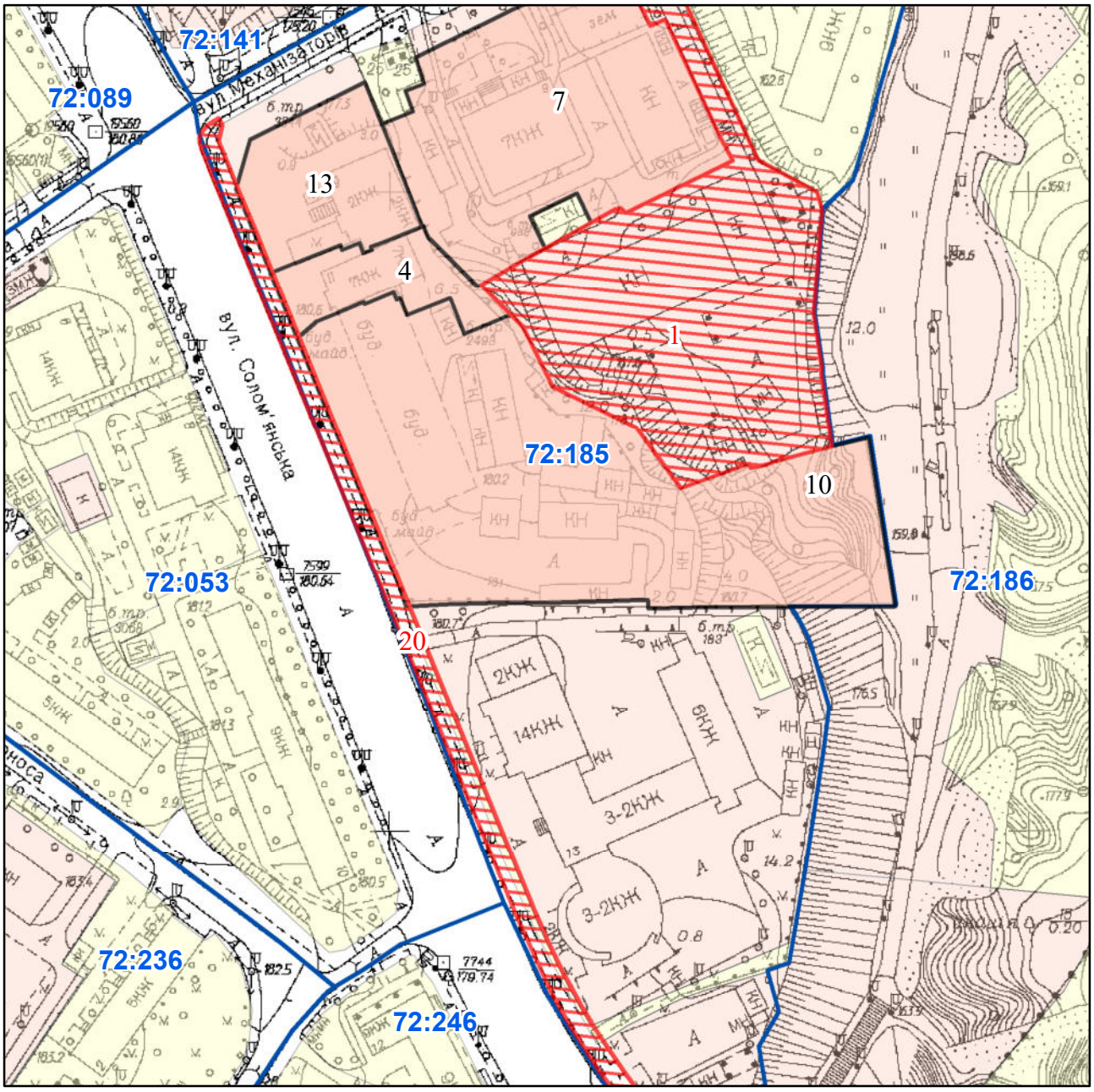

Масштаб 1:2 000

РЕЄСТР ЗЕМЕЛЬНОГО КАДАСТРУ

Код зем. ділянки	Користувач	Адреса зем. ділянки	Площа кв.м.	Вид права	Дата закінч. права
72:185:0001	ТОВАРИСТВО З ОБМЕЖЕНОЮ ВІДПОВІДАЛЬНІСТЮ «ЦЕНТР-ІНВЕСТ»	вул. Механізаторів, 9-а	7802,00	оренда (09.02.2001 - 09.02.2050)	09.02.2050
72:185:0004	Товариство з обмеженою відповідальністю "лайфселл"	вул. Солом'янська, 11 літ. "А"	1278,79	Право в процесі оформлення (Оренда на 10 років)	
72:185:0007	Вища кваліфікаційна комісія суддів України	вул. Механізаторів, 9	6250,67	Постійне користування	
72:185:0010	Товариство з обмеженою відповідальністю "Центр-Інвест"	вул. Солом'янська, 11	10863,32	Оренда на 15 років	22.04.2023
72:185:0013	Товариство з обмеженою відповідальністю "Сіті Інвест Сервіс"	вул. Солом'янська, 11 літ. "А"	2136,74	Оренда на 25 років	09.03.2029
72:185:0020	Київська міська рада	вул. Солом'янська	2118,00	Не визначено	

Справа Д-8991

Код земельної ділянки:	**72:185:0004**
Площа:	**0.1279 га**
Адрес земельноїділянки:	**Солом'янський район, вул. Солом'янська, 11 літ. "А"**
Заявник:	**Товариство з обмеженою відповідальністю "лайфселл"**
Вид та термін користування:	**Право в процесі оформлення (Оренда на 10 років)**
Цільове призначення:	**13.01, Для розміщення та експлуатації об'єктів і споруд телекомунікацій**

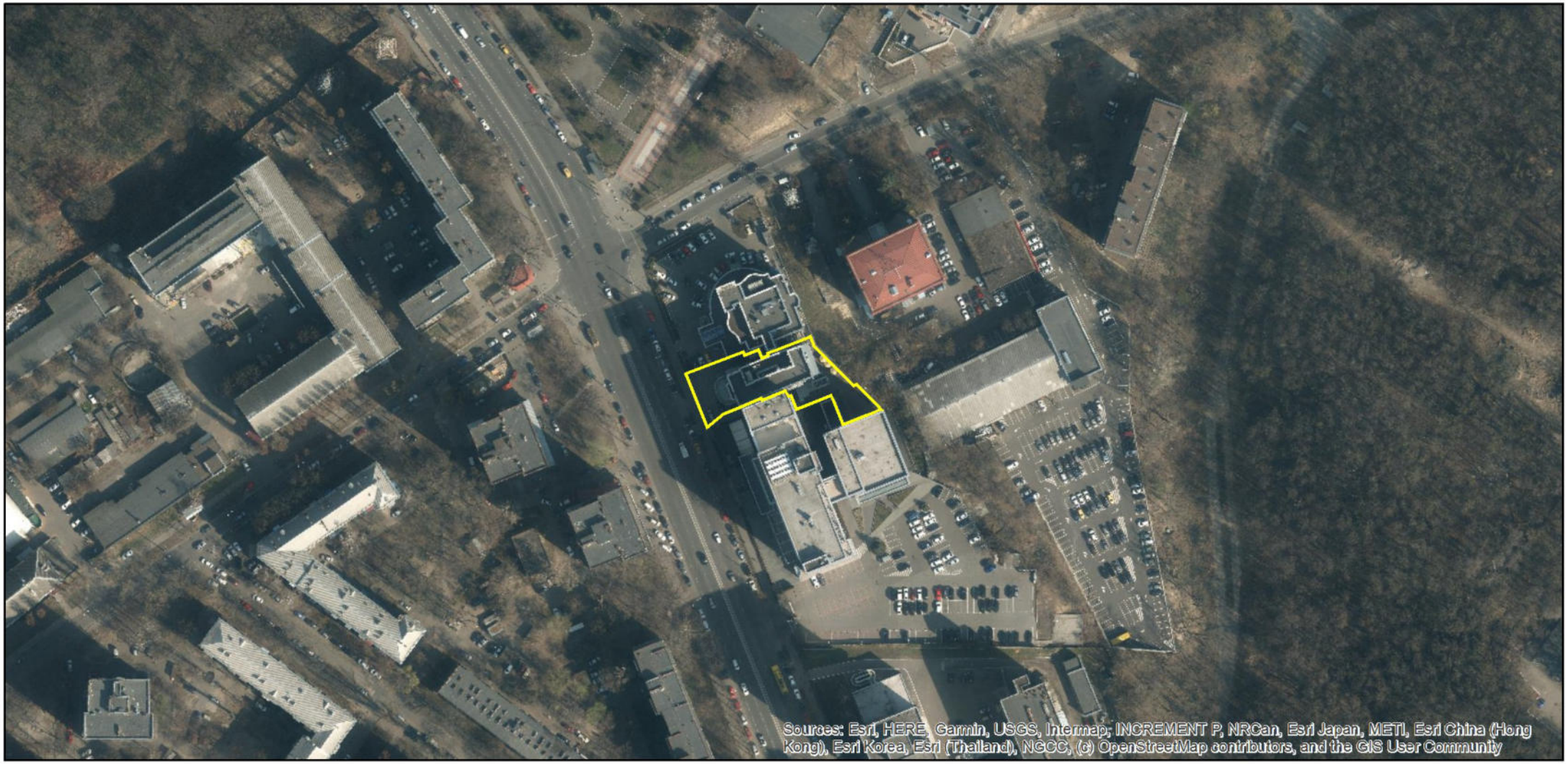

Матеріали аерофотозйомки 2019 р.
виготовлено за даними АІС ОУЗР

РОБОЧІ МАТЕРІАЛИ

Витяг з бази даних міського земельного кадастру від 14.01.2025

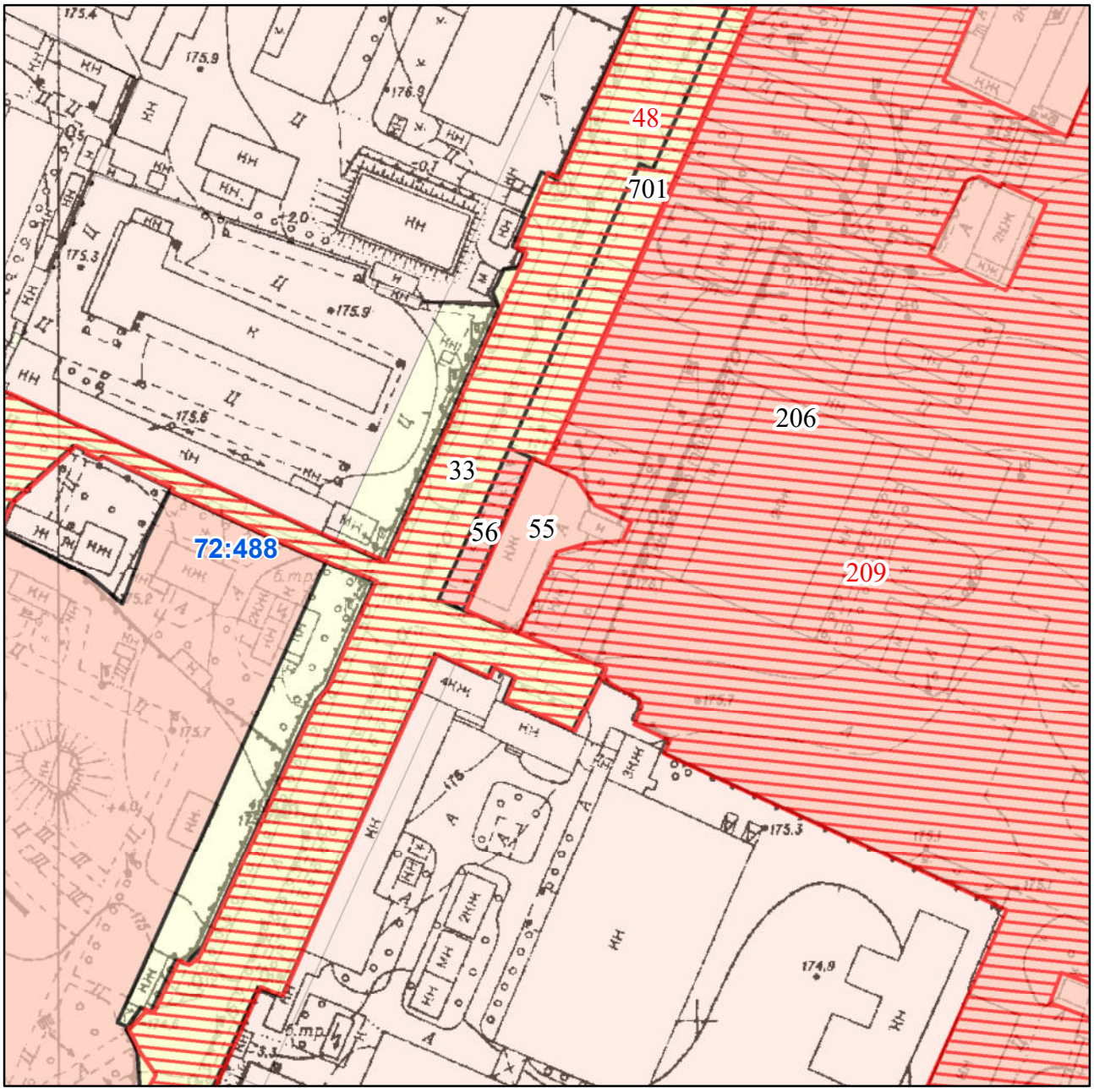

Масштаб 1:2 000

РЕЄСТР ЗЕМЕЛЬНОГО КАДАСТРУ

Код зем. ділянки	Користувач	Адреса зем. ділянки	Площа кв.м.	Вид права	Дата закінч. права
72:488:0033	просп.Повітрофлотський	просп. Повітрофлотський	14674,50		
72:488:0048	Київська міська рада	просп. Повітрофлотський	22346,00	Не визначено	
72:488:0055	Закрите акціонерне товариство "Талан"	просп. Повітрофлотський, 89	1195,22	Оренда на 25 років	16.06.2025
72:488:0056	Закрите акціонерне товариство "Талан"	просп. Повітрофлотський, 89	413,89	Тимчасове користування на 8 років (термін дії скінчився)	16.06.2008
72:488:0206	Комунальне підприємство Міжнародний аеропорт "Київ" (Жуляни)	аеропорт "Київ" (Жуляни)	2389567,63	Право в процесі оформлення (Постійне користування)	
72:488:0209	Комунальне підприємство Міжнародний аеропорт «Київ» (Жуляни)	аеропорт "Київ" (Жуляни)	2314305,00	Не визначено	
72:488:0701	Не інвентаризовано		2024,23		

Справа 1854

Код земельної ділянки:	**72:488:0055**
Площа:	**0.1195 га**
Адрес земельноїділянки:	**Солом'янський район, просп. Повітрофлотський, 89**
Заявник:	**Закрите акціонерне товариство "Талан"**
Вид та термін користування:	**Оренда на 25 років**
Цільове призначення:	**03.07, Для будівництва та обслуговування будівель торгівлі**

Матеріали аерофотозйомки 2019 р.
виготовлено за даними АІС ОУЗР

РОБОЧІ МАТЕРІАЛИ

Витяг з бази даних міського земельного кадастру від 14.01.2025

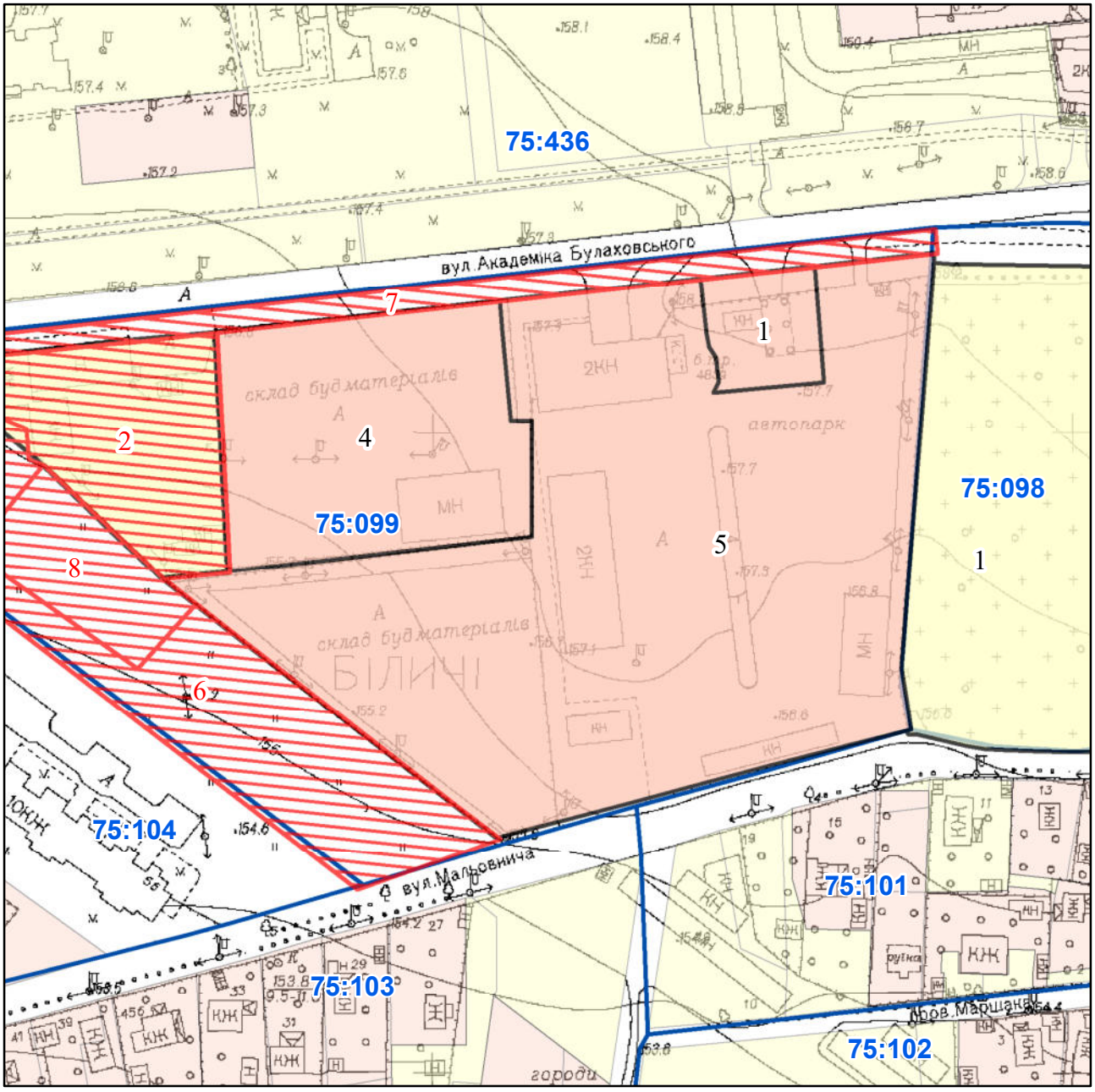

Масштаб 1:2 000

РЕЄСТР ЗЕМЕЛЬНОГО КАДАСТРУ

Код зем. ділянки	Користувач	Адреса зем. ділянки	Площа кв.м.	Вид права	Дата закінч. права
75:098:0001	Ритуальна служба спеціалізоване комунальне підприємство "Спеціалізований комбінат підприємств комунально-побутового обслуговування"	вул. Академіка Булаховського	22940,04		
75:099:0001	Промислово-технічна компанія у вигляді товариства з обмеженою відповідальністю "Агромат"	вул. Академіка Булаховського, 5	1255,42	Оренда на 1 рік (термін дії скінчився)	02.10.2019
75:099:0002	Київська міська рада	вул. Булаховського Академіка, 3	3946,00	Не визначено	
75:099:0003	Закрите акціонерне товариство "Укрторгбудматеріали"	вул. Академіка Булаховського, 3	4053,43		
75:099:0004	Промислово-технічна компанія у вигляді товариства з обмеженою відповідальністю "Агромат"	вул. Академіка Булаховського, 3	6994,85	Оренда на 15 років	07.04.2021
75:099:0005	Промислово-технічна компанія у вигляді товариства з обмеженою відповідальністю "Агромат"	вул. Академіка Булаховського, 5	23860,44	Оренда на 15 років	15.02.2025
75:099:0006	Київська міська рада	вул. Булаховського Академіка	6726,00	Не визначено	
75:099:0007	Київська міська рада	вул. Булаховського Академіка	2579,00	Не визначено	
75:099:0008	Київська міська рада	вул. Булаховського Академіка	1960,00	Не визначено	

Справа А-15875

Код земельної ділянки:	**75:099:0005**
Площа:	**2.3860 га**
Адрес земельноїділянки:	**Святошинський район, вул. Академіка Булаховського, 5**
Заявник:	**Промислово-технічна компанія у вигляді товариства з обмеженою відповідальністю "Агромат"**
Вид та термін користування:	**Оренда на 15 років**
Цільове призначення:	**1.11.2, для реконструкції та експлуатації будівель та споруд**

Матеріали аерофотозйомки 2019 р.
виготовлено за даними АІС ОУЗР

РОБОЧІ МАТЕРІАЛИ

Витяг з бази даних міського земельного кадастру від 14.01.2025

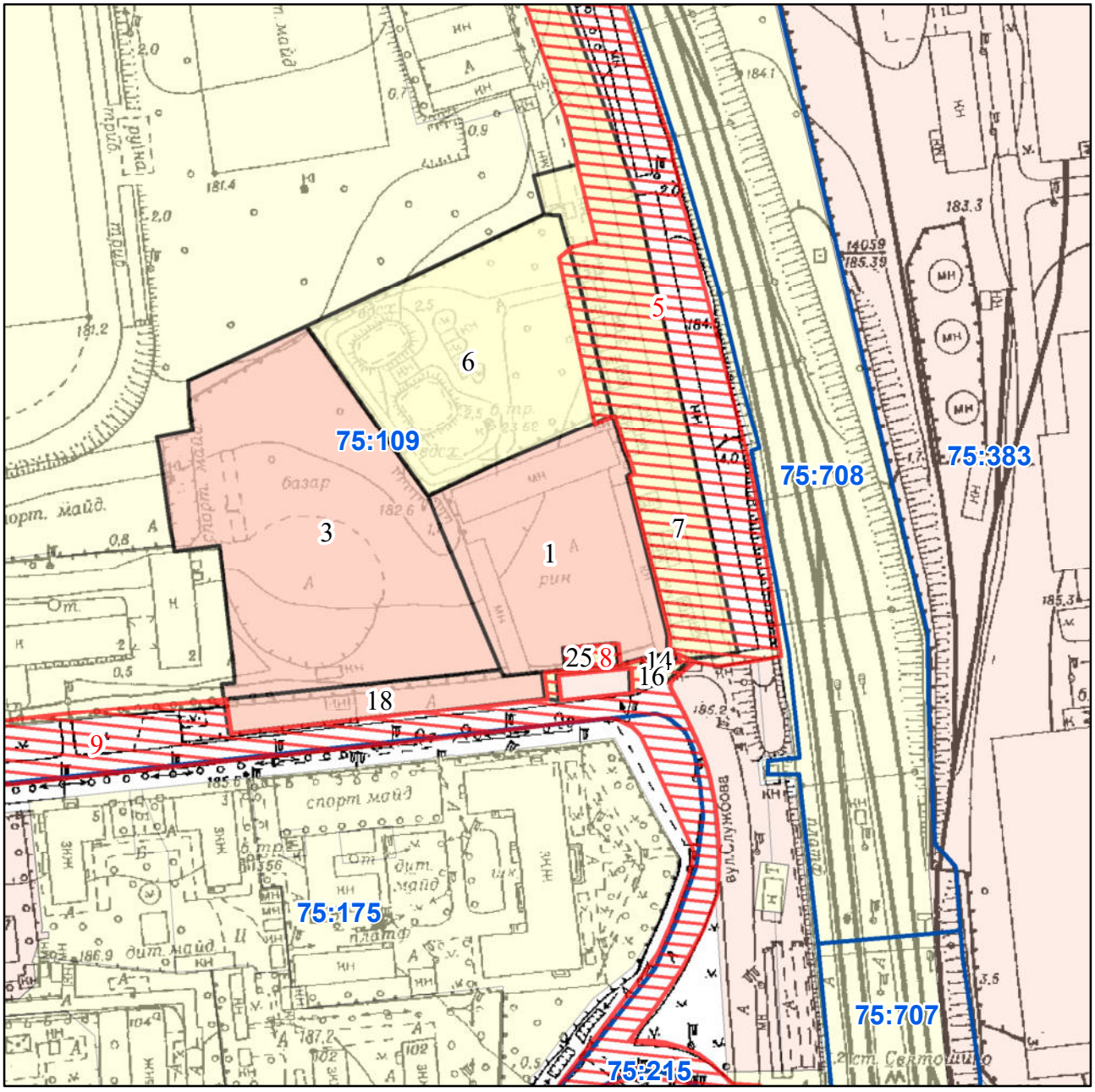

Масштаб 1:2 000

РЕЄСТР ЗЕМЕЛЬНОГО КАДАСТРУ

Код зем. ділянки	Користувач	Адреса зем. ділянки	Площа кв.м.	Вид права	Дата закінч. права
75:109:0001	Відкрите акціонерне товариство "Борщагівський ринок"	вул. Депутатська, 2	3892,49	Оренда на 25 років	21.04.2025
75:109:0003	Товариство з обмеженою відповідальністю "Торговий дім"Святошин"	вул. Депутатська, 2	7505,60	Оренда на 25 років	18.03.2028
75:109:0005	Київська міська рада	вул. Службова, 1	10867,00	Не визначено	
75:109:0006	Департамент експлуатації водопровідного господарства Публічного акціонерного товариства "Акціонерна компанія"Київводоканал"	вул. Депутатська, 2	4854,82		
75:109:0007	Спільне підприємство "Партнер"	вул. Службова, 1	5761,56		
75:109:0008	Київська міська рада	вул. Депутатська, 2	114,00	Не визначено	
75:109:0009	Київська міська рада	вул. Депутатська	8069,00	Не визначено	
75:109:0014	Товариство з обмеженою відповідальністю "Торговий дім"Святошин"	площа Героїв Бресту	29,93	Оренда до 21.08.2022	21.08.2022
75:109:0016	Землі не надані у власність чи користування		178,71		
75:109:0018	Товариство з обмеженою відповідальністю "Торговий дім"Святошин"	вул. Депутатська, 2	1046,69	Оренда до 21.08.2022	21.08.2022
75:109:0025	Мале проектно-виробниче комерційне підприємство у формі товариства з обмеженою відповідальністю "Урожай"|Фізична особа	вул. Депутатська, 2	113,74		

Справа **2958**

Код земельної ділянки:	**75:109:0001**
Площа:	**0.3892 га**
Адрес земельноїділянки:	**Святошинський район, вул. Депутатська, 2**
Заявник:	**Відкрите акціонерне товариство "Борщагівський ринок"**
Вид та термін користування:	**Оренда на 25 років**
Цільове призначення:	**1.11.4, для обслуговування та експлуатації будівель і споруд Західного ринку**

Матеріали аерофотозйомки 2019 р.
виготовлено за даними АІС ОУЗР

РОБОЧІ МАТЕРІАЛИ

Витяг з бази даних міського земельного кадастру від 14.01.2025

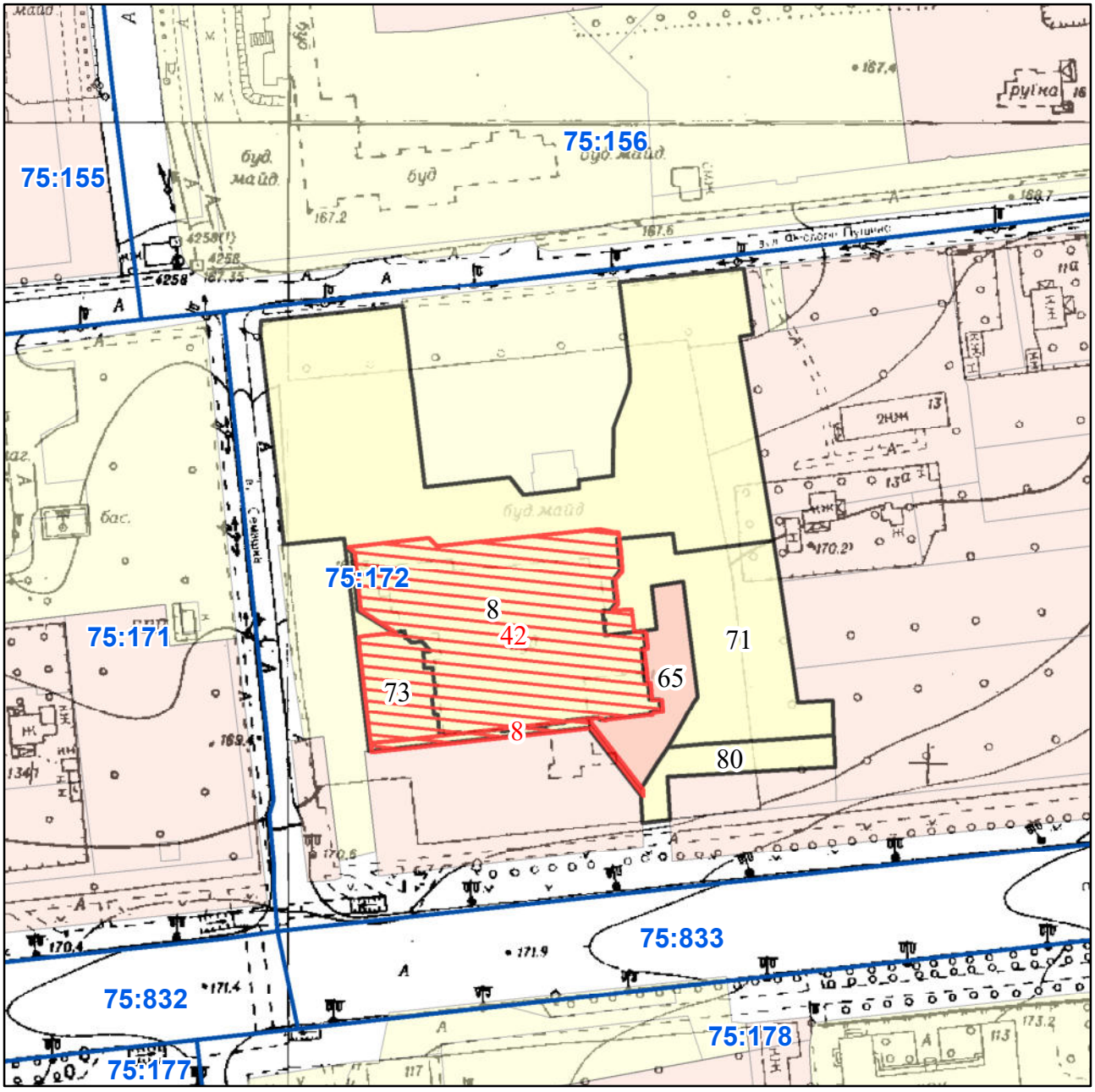

Масштаб 1:2 000

РЕЄСТР ЗЕМЕЛЬНОГО КАДАСТРУ

Код зем. ділянки	Користувач	Адреса зем. ділянки	Площа кв.м.	Вид права	Дата закінч. права
75:172:0008	Головне управління житлового забезпечення виконавчого органу Київської міської ради (Київської міської державної адміністрації)|Фізична особа|Фізична особа|Фізична особа|Товариство з обмеженою відповідальністю "Рентінг Інвест"	вулиця Феодори Пушиної, 15-23, проспект Перемоги, 136	12093,00		
75:172:0008	Київська міська рада	вул. Семашка	221,00	Не визначено	
75:172:0042	Київська міська рада	просп. Перемоги, 136	5087,00	Не визначено	
75:172:0065	Фізична особа	просп. Перемоги, 136	895,05	Оренда на 10 років	02.04.2025
75:172:0071	Товариство з обмеженою відповідальністю "О.М.С."	просп. Перемоги, 136	2573,37		
75:172:0073	Товариство з обмеженою відповідальністю "О.М.С."	просп. Перемоги, 136	997,03		
75:172:0080	Землі не надані у власність чи користування	просп. Перемоги	640,87		

Справа Д-6928

Код земельної ділянки:	**75:172:0065**
Площа:	**0.0895 га**
Адрес земельноїділянки:	**Святошинський район, просп. Перемоги, 136**
Заявник:	**Гулько Юрій Омелянович**
Вид та термін користування:	**Оренда на 10 років**
Цільове призначення:	**03.15, Для будівництва та обслуговування інших будівель громадської забудови**

Матеріали аерофотозйомки 2019 р.
виготовлено за даними АІС ОУЗР

РОБОЧІ МАТЕРІАЛИ

Витяг з бази даних міського земельного кадастру від 14.01.2025

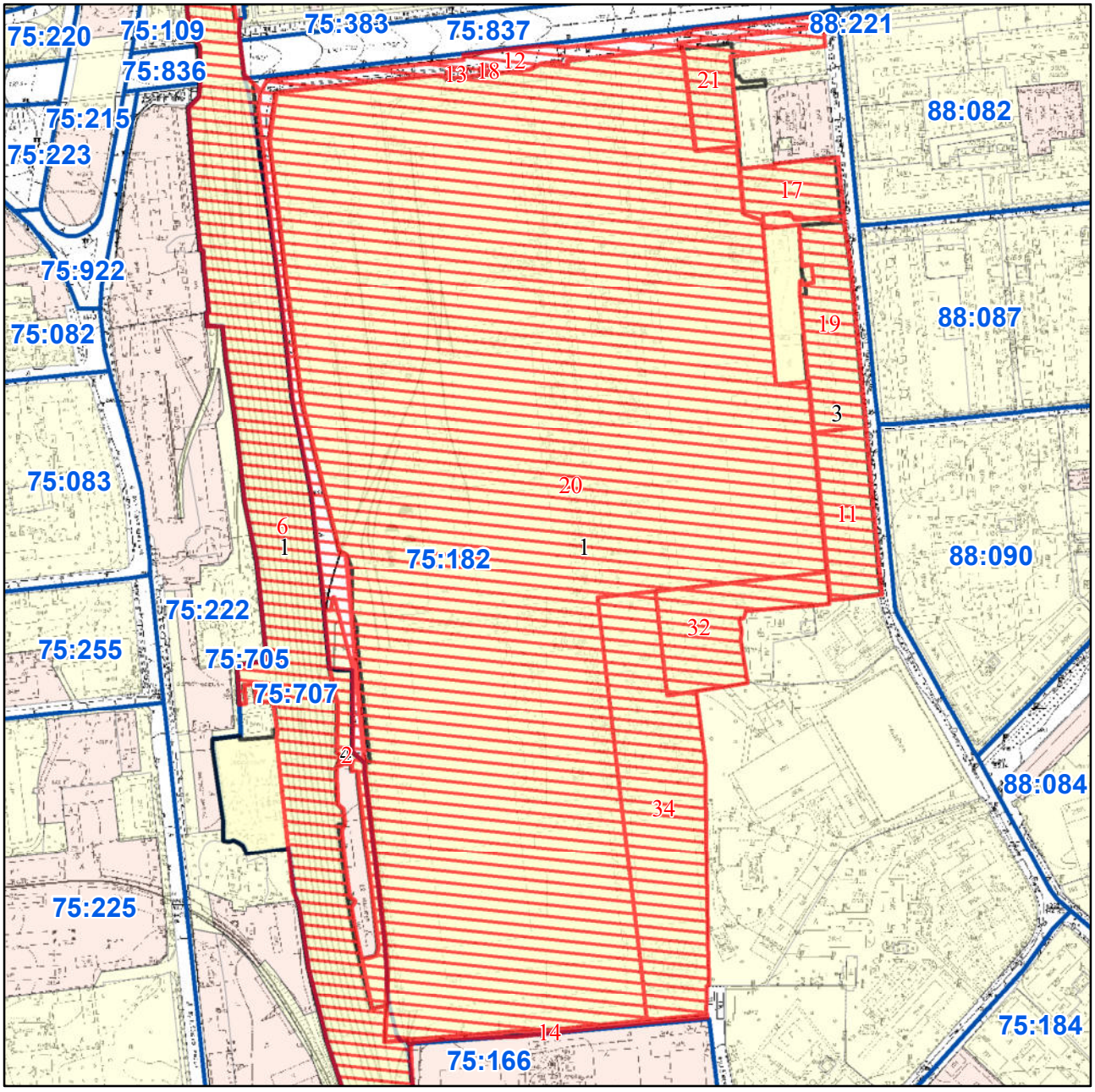

Масштаб 1:5 200

РЕЄСТР ЗЕМЕЛЬНОГО КАДАСТРУ

Код зем. ділянки	Користувач	Адреса зем. ділянки	Площа кв.м.	Вид права	Дата закінч. права
75:182:0001	Закрите акціонерне товариство "АТЕК"	просп. Перемоги, 83	273718,02		
75:182:0003	Дочірнє підприємство "Веркон-ЖКП" ВАТ "Київський верстатобудівний концерн"	вул. Чистяківська, 6-12	12696,22		
75:182:0011	Київська міська рада	вул. Чистяківська, 12	5757,00	Не визначено	
75:182:0012	Київська міська рада	просп. Берестейський, вул. Екскаваторна, вул. Чистяківська	10081,00	Не визначено	
75:182:0013	Київська міська рада	просп. Берестейський	108,00	Не визначено	
75:182:0014	Київська міська рада	вул. Авіаконструктора Петра Балабуєва	576,00	Не визначено	
75:182:0017	Київська міська рада	вул. Чистяківська, 4	3509,00	Не визначено	
75:182:0018	Київська міська рада	просп. Берестейський	84,00	Не визначено	
75:182:0019	Київська міська рада	вул. Чистяківська, 6/10	7411,00	Не визначено	
75:182:0020	ТОВАРИСТВО З ОБМЕЖЕНОЮ ВІДПОВІДАЛЬНІСТЮ «ДІОСЕСТЕЙТ»	просп. Перемоги, 83	235706,00	оренда (15.06.2020 - 15.06.2025)	15.06.2025
75:182:0021	Київська міська рада	вул. Екскаваторна, вул. Чистяківська	4513,00	Не визначено	
75:182:0032	ТОВАРИСТВО З ОБМЕЖЕНОЮ ВІДПОВІДАЛЬНІСТЮ «ДІОСЕСТЕЙТ»	вул. Чистяківська, 20 (літ. Л)	7325,00	оренда (15.06.2020 - 15.06.2030)	15.06.2030
75:182:0034	ТОВАРИСТВО З ОБМЕЖЕНОЮ ВІДПОВІДАЛЬНІСТЮ «ДІОСЕСТЕЙТ»	просп. Перемоги, 83 (літ. Г, Ж, З, И, І, М, Н, Р)	20581,00	оренда (15.06.2020 - 15.06.2030)	15.06.2030
75:707:0001	Київське державне підприємство по перевезенню вантажів і пасажирів "Київдержтранс"		53955,31		
75:707:0002	Київська міська рада	вул. Святошинська	3537,00	Не визначено	
75:707:0004	Київське державне підприємство по перевезенню вантажів і пасажирів "Київдержтранс"		3007,05		
75:707:0006	Київська міська рада	вул. Святошинська	49975,00	Не визначено	

Справа 710960469

Код земельної ділянки:	**75:182:0020**
Площа:	**23.5706 га**
Адрес земельноїділянки:	**Святошинський район, просп. Перемоги, 83**
Заявник:	**ТОВАРИСТВО З ОБМЕЖЕНОЮ ВІДПОВІДАЛЬНІСТЮ «ДІОСЕСТЕЙТ»**
Вид та термін користування:	**оренда (15.06.2020 - 15.06.2025)**
Цільове призначення:	**11.03, для розміщення та експлуатації основних, підсобних і допоміжних будівель та споруд будів ельних організацій та підприємств**

Матеріали аерофотозйомки 2019 р.
виготовлено за даними АІС ОУЗР

РОБОЧІ МАТЕРІАЛИ

Витяг з бази даних міського земельного кадастру від 14.01.2025

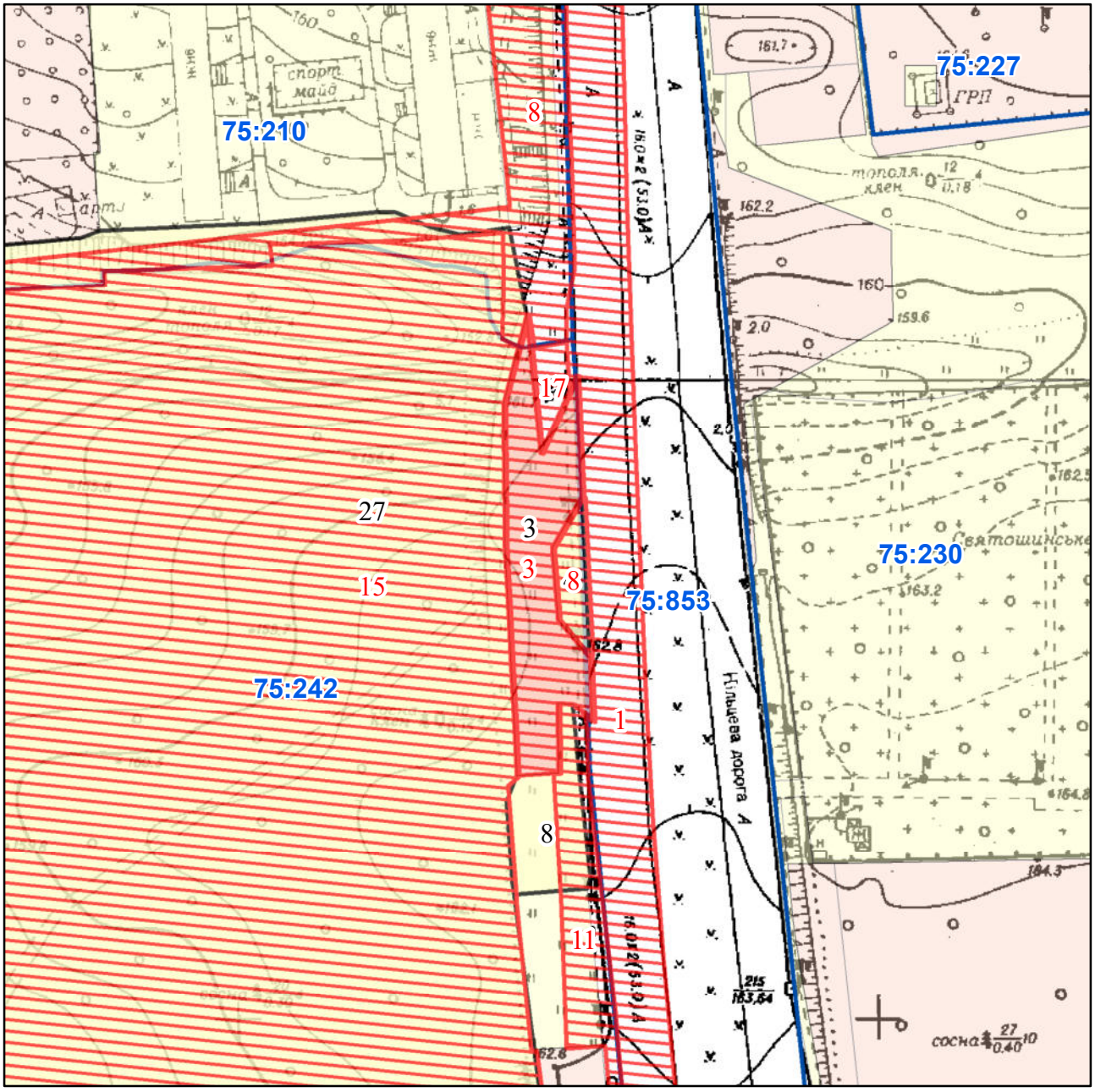

Масштаб 1:2 000

РЕЄСТР ЗЕМЕЛЬНОГО КАДАСТРУ

Код зем. ділянки	Користувач	Адреса зем. ділянки	Площа кв.м.	Вид права	Дата закінч. права
75:210:0008	Київська міська рада	вул. дорога Кільцева	5224,00	Не визначено	
75:242:0003	Товариство з обмеженою відповідальністю "Інвест-Регіон"	дорога Кільцева, 22	2335,19	Оренда на 5 років	17.02.2025
75:242:0003	Товариство з обмеженою відповідальністю "Інвест-Регіон"	дорога Кільцева, 22	2335,00	оренда	
75:242:0004	Землі не надані у власність чи користування	дорога Велика Окружна	357,72		
75:242:0008	Фізична особа	дорога Кільцева, 22б	983,93		
75:242:0008	Київська міська рада	дорога Кільцева	373,00	Не визначено	
75:242:0011	Київська міська рада	дорога Кільцева	1582,00	Не визначено	
75:242:0015	Київська міська рада	140 квартал Святошинського лісництва комунального підприємства "Святошинське ЛПГ"	205210,00	Не визначено	
75:242:0015	КОМУНАЛЬНЕ ПІДПРИЄМСТВО "СВЯТОШИНСЬКЕ ЛІСОПАРКОВЕ ГОСПОДАРСТВО"	Святошинське лісництвр: квартал 140	205210,00	постійне користування	
75:242:0017	Київська міська рада	дорога Кільцева	256,00	Не визначено	
75:242:0027	Комунальне підприємство "Святошинське лісопаркове господарство"	Житомирське шосе	214671,70		
75:853:0001	Київська міська рада	дорога Кільцева	13182,00	Не визначено	

Справа А-22733

Код земельної ділянки:	**75:242:0003**
Площа:	**0.2335 га**
Адрес земельноїділянки:	**Святошинський район, дорога Кільцева, 22**
Заявник:	**Товариство з обмеженою відповідальністю "Інвест-Регіон"**
Вид та термін користування:	**Оренда на 5 років**
Цільове призначення:	**12.11, Для розміщення та експлуатації об'єктів дорожнього сервісу**

Матеріали аерофотозйомки 2019 р.
виготовлено за даними АІС ОУЗР

РОБОЧІ МАТЕРІАЛИ

Витяг з бази даних міського земельного кадастру від 14.01.2025

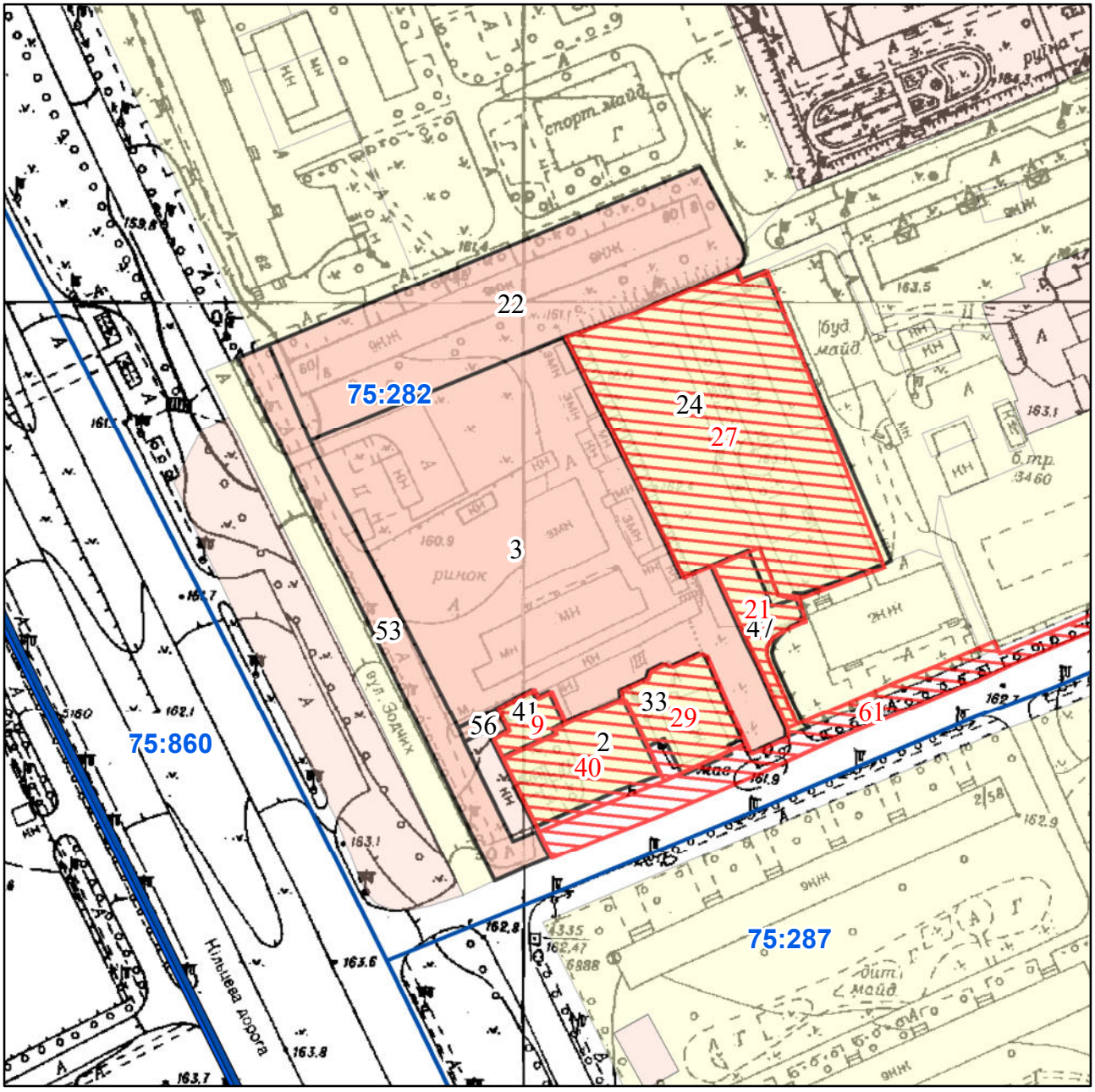

Масштаб 1:2 000

РЕЄСТР ЗЕМЕЛЬНОГО КАДАСТРУ

Код зем. ділянки	Користувач	Адреса зем. ділянки	Площа кв.м.	Вид права	Дата закінч. права
75:282:0002	Автобусний парк 4	вул. Тулузи	1076,15		
75:282:0003	Відкрите акціонерне товариство "Борщагівський ринок"	вул. Зодчих, 58а	9643,26	Оренда на 25 років	21.04.2025
75:282:0009	Київська міська рада	вул. Зодчих	278,00	Не визначено	
75:282:0021	Київська міська рада	вул. Тулузи	558,00	Не визначено	
75:282:0022	Житлово-будівельний кооператив "Автотранспортник-2"	вул. Зодчих, 60/1	4872,96	Постійне користування	
75:282:0024	Закрите акціонерне товариство компанія "Київінвестбуд"|Товариство з обмеженою відповідальністю "Компанія"Колві"	вул. Тулузи, 3	6048,79		
75:282:0027	Київська міська рада	вул. Тулузи, 3	5839,00	Не визначено	
75:282:0029	Київська міська рада	вул. Тулузи, 1	902,00	Не визначено	
75:282:0033	Товариство з обмеженою відповідальністю "ТОСАН ІНВЕСТ"	вул. Тулузи, 1	847,12		
75:282:0040	Київська міська рада	вул. Тулузи, 1-Б	1148,00	Не визначено	
75:282:0041	Землі не надані у власність чи користування		278,27		
75:282:0047	Житлово-експлуатаційна контора 1105 Ленінградського району		595,04		
75:282:0053	Товариство з обмеженою відповідальністю "Торговий комплекс"Борщагівський"	вул. Зодчих, 58а	1894,51	Оренда на 15 років	26.12.2030
75:282:0056	Товариство з обмеженою відповідальністю "Дільмар"	вул. Тулузи, 1а	80,72	Оренда до 21.02.2030	21.02.2030
75:282:0061	Київська міська рада	вул. Тулузи	3810,00	Не визначено	

Справа **2958**

Код земельної ділянки:	**75:282:0003**
Площа:	**0.9643 га**
Адрес земельноїділянки:	**Святошинський район, вул. Зодчих, 58а**
Заявник:	**Відкрите акціонерне товариство "Борщагівський ринок"**
Вид та термін користування:	**Оренда на 25 років**
Цільове призначення:	**1.11.4, для обслуговування та експлуатації будівель і споруд Борщагівського ринку**

Матеріали аерофотозйомки 2019 р.
виготовлено за даними АІС ОУЗР

РОБОЧІ МАТЕРІАЛИ

Витяг з бази даних міського земельного кадастру від 14.01.2025

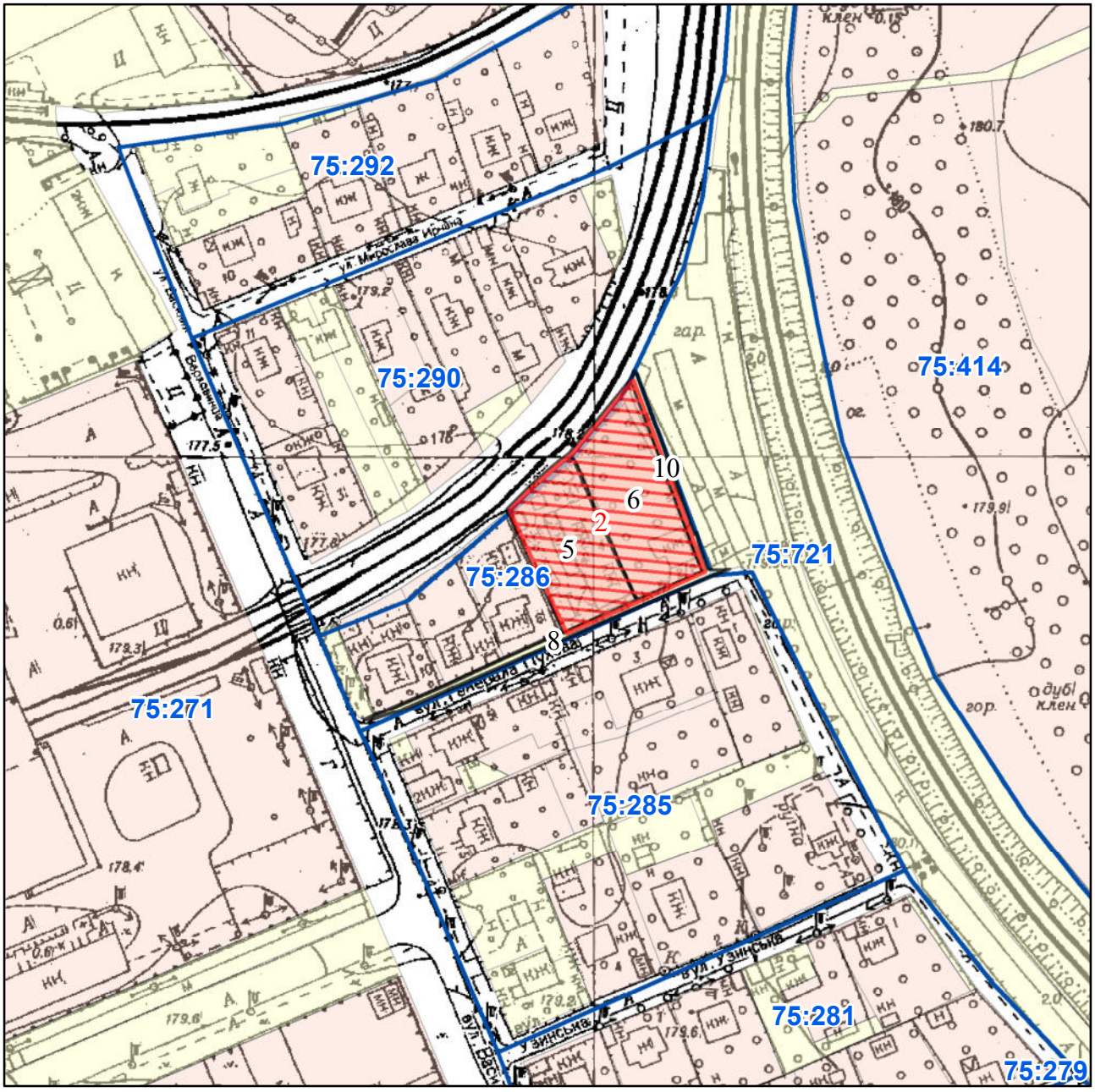

Масштаб 1:2 000

РЕЄСТР ЗЕМЕЛЬНОГО КАДАСТРУ

Код зем. ділянки	Користувач	Адреса зем. ділянки	Площа кв.м.	Вид права	Дата закінч. права
75:286:0002	"РЕЛІГІЙНА ГРОМАДА НЕЗАЛЕЖНОЇ ПОМІСНОЇ ЦЕРКВИ ЄВАНГЕЛЬСЬКИХ ХРИСТИЯН-БАПТИСТІВ "ХРАМ СПАСІННЯ" У СВЯТОШИНСЬКОМУ РАЙОНІ МІСТА КИЄВА"	вул. Князя Всеволода Ярославича, 2-4	2573,00	Не визначено	
75:286:0005	Незалежна помісна церква євангельських християн-баптистів у Ленінградському районі міста Києва	вул. Генерала Пухова, 4	1176,89	Тимчасове користування на 24 роки	06.02.2022
75:286:0006	Незалежна помісна церква євангельських християн-баптистів у Ленінградському районі міста Києва	вул. Генерала Пухова, 2	1395,94	Тимчасове користування на 24 роки	11.06.2025
75:286:0008	Землі не надані у власність чи користування	вул. Генерала Пухова	240,93		
75:286:0010	Землі не надані у власність чи користування	вул. Генерала Пухова	142,08		

Справа 3543

Код земельної ділянки:	**75:286:0006**
Площа:	**0.1396 га**
Адрес земельноїділянки:	**Святошинський район, вул. Генерала Пухова, 2**
Заявник:	**Незалежна помісна церква євангельських християн-баптистів у Ленінградському районі міста Києва**
Вид та термін користування:	**Тимчасове користування на 24 роки**
Цільове призначення:	**1.12.6, для експлуатації та обслуговування молитовного будинку**

Матеріали аерофотозйомки 2019 р.
виготовлено за даними АІС ОУЗР

РОБОЧІ МАТЕРІАЛИ

Витяг з бази даних міського земельного кадастру від 14.01.2025

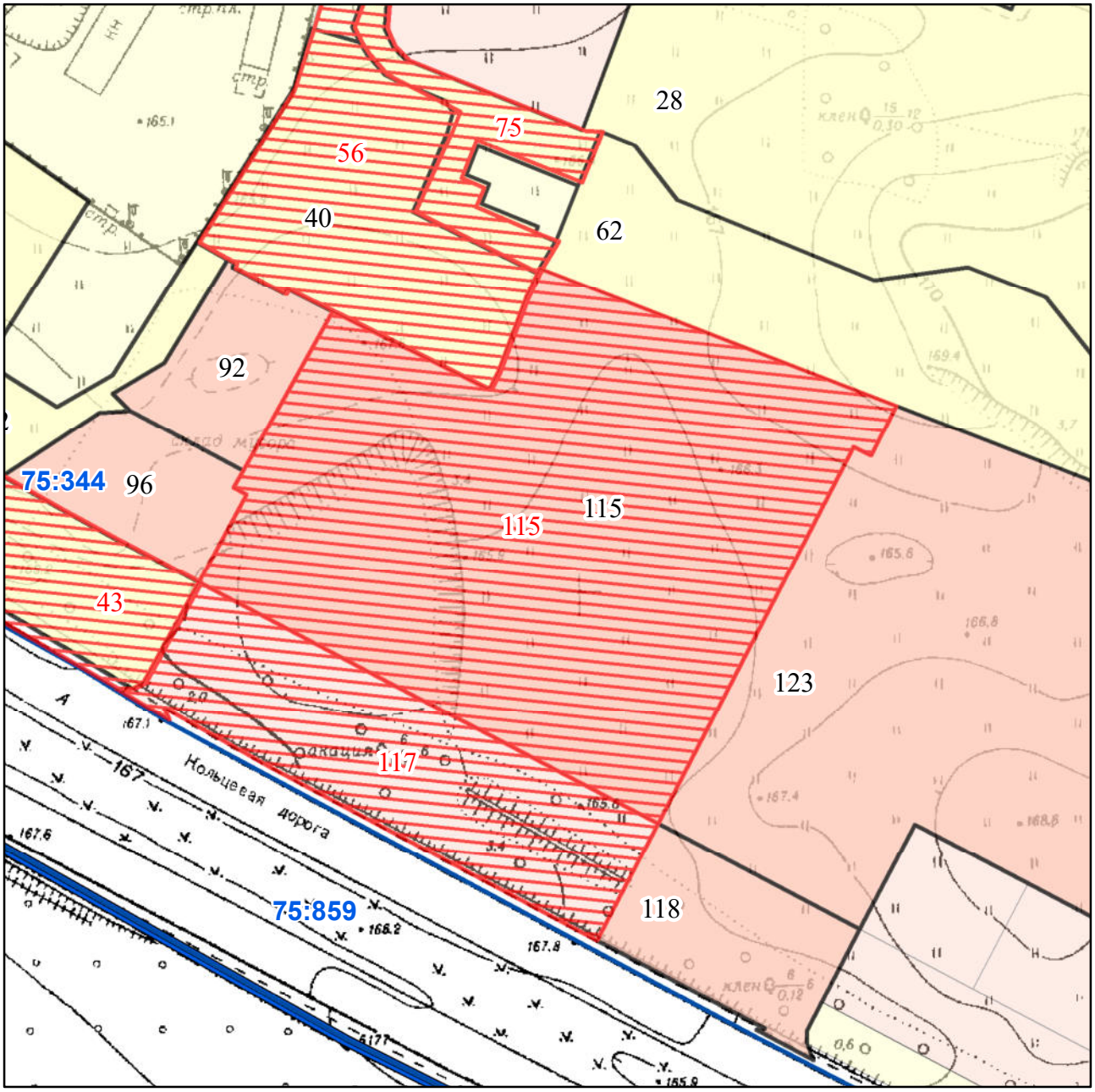

Масштаб 1:2 000

РЕЄСТР ЗЕМЕЛЬНОГО КАДАСТРУ

Код зем. ділянки	Користувач	Адреса зем. ділянки	Площа кв.м.	Вид права	Дата закінч. права
75:344:0028	Житлово-експлуатаційна контора 1101 Ленінградського району	вул. Симиренка	99731,61		
75:344:0040	Комунальне підприємство по будівництву і експлуатації паркінгів, гаражів, автостоянок для автотранспорту "Автопарк-сервіс" Святошинського району	вул. Симиренка, 18б	5739,60		
75:344:0043	Київська міська рада	вул. Велика Оружна, Григоровича-Барського	15064,00	Не визначено	
75:344:0056	Київська міська рада	вул. Симиренка, 18-б	7154,00	Не визначено	
75:344:0062	Землі не надані у власність чи користування	вул. Симиренка, 22б, 22г, 34а	16412,64		
75:344:0075	Київська міська рада	вул. Симиренка	3440,00	Не визначено	
75:344:0082	Землі не надані у власність чи користування		15527,14		
75:344:0092	Товариство з обмеженою відповідальністю "Промінь"	дорога Кільцева (між вул.Миколи Трублаїні та вул.Великою Окружною)	2185,03	Оренда до 12.01.2022	12.01.2022
75:344:0096	Приватне підприємство "ВАГАРШАПАТ"	дорога Кільцева, 9	2198,53	Оренда до 31.08.2021	31.08.2021
75:344:0115	ТОВАРИСТВО З ОБМЕЖЕНОЮ ВІДПОВІДАЛЬНІСТЮ "АКРОПОЛІС ГРУП"|Товариство з обмеженою відповідальністю "Новус Україна"	дорога Кільцева, 12 (нежитлові приміщення групи 1, літера "В")	21016,93	Оренда на 10 років|Суборенда до 23.02.2025	23.02.2025
75:344:0115	ТОВАРИСТВО З ОБМЕЖЕНОЮ ВІДПОВІДАЛЬНІСТЮ «НОВУС 1»	дорога Кільцева, 12 (нежитлові приміщення групи № 1, літера "В")	21017,00	оренда (23.02.2015 - 23.02.2025)	23.02.2025
75:344:0117	ТОВАРИСТВО З ОБМЕЖЕНОЮ ВІДПОВІДАЛЬНІСТЮ «НОВУС 1»	Кільцева дорога, 12	6660,00	оренда (30.12.2020 - 30.12.2025)	30.12.2025
75:344:0118	ТОВАРИСТВО З ОБМЕЖЕНОЮ ВІДПОВІДАЛЬНІСТЮ "ЖИТЛОВО -БУДІВЕЛЬНА КОМПАНІЯ"МРІЯ"	дорога Кільцева, 12 (нежитлові приміщення групи № 2, літера "В")	2968,82	Право в процесі оформлення (Оренда на 5 років)	
75:344:0123	ТОВАРИСТВО З ОБМЕЖЕНОЮ ВІДПОВІДАЛЬНІСТЮ "ЖИТЛОВО -БУДІВЕЛЬНА КОМПАНІЯ"МРІЯ"	дорога Кільцева, 12 (нежитлові приміщення групи № 2, літера "В")	21167,34	Право в процесі оформлення (Оренда на 10 років)	

Справа А-19878

Код земельної ділянки:	**75:344:0115**
Площа:	**2.1017 га**
Адрес земельноїділянки:	**Святошинський район, дорога Кільцева, 12 (нежитлові приміщення групи 1, літера "В")**
Заявник:	**ТОВАРИСТВО З ОБМЕЖЕНОЮ ВІДПОВІДАЛЬНІСТЮ "АКРОПОЛІС ГРУП"|Товариство з обмеженою відповідальністю "Новус Україна"**
Вид та термін користування:	**Оренда на 10 років|Суборенда до 23.02.2025**
Цільове призначення:	**03.07, Для будівництва та обслуговування будівель торгівлі**

Матеріали аерофотозйомки 2019 р.
виготовлено за даними АІС ОУЗР

РОБОЧІ МАТЕРІАЛИ

Витяг з бази даних міського земельного кадастру від 14.01.2025

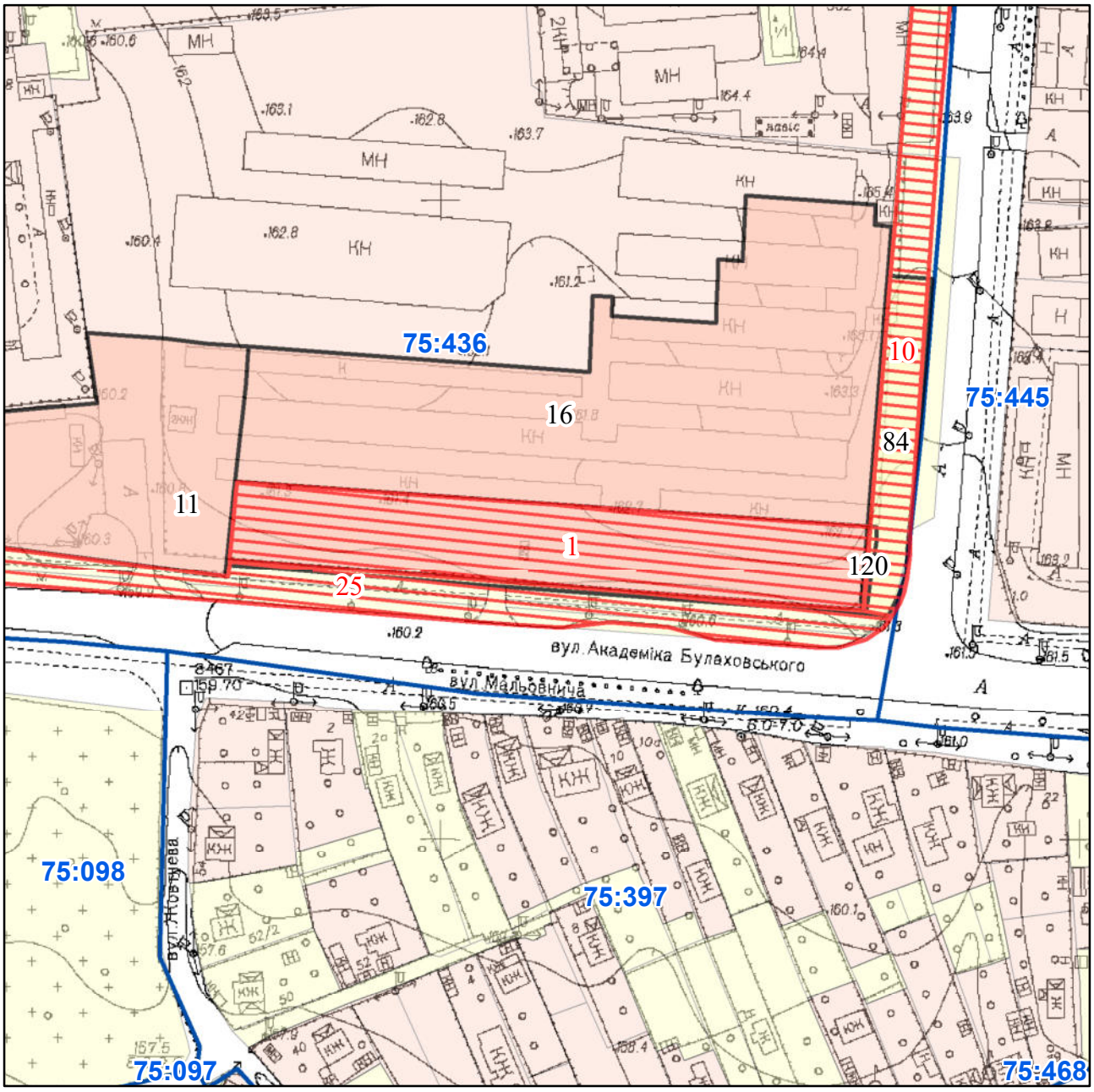

Масштаб 1:2 000

РЕЄСТР ЗЕМЕЛЬНОГО КАДАСТРУ

Код зем. ділянки	Користувач	Адреса зем. ділянки	Площа кв.м.	Вид права	Дата закінч. права
75:436:0001	Промислово-технічна компанія у вигляді товариства з обмеженою відповідальністю "Агромат"	вул. Академіка Булаховського, 4	5038,13	Оренда на 5 років	02.03.2025
75:436:0001	ПРОМИСЛОВО-ТЕХНІЧНА КОМПАНІЯ У ВИГЛЯДІ ТОВАРИСТВА З ОБМЕЖЕНОЮ ВІДПОВІДАЛЬНІСТЮ "АГРОМАТ"	вул. Академіка Булаховського, 4	5038,00	Не визначено	
75:436:0010	Київська міська рада	вул. Наумова Генерала	14768,00	Не визначено	
75:436:0011	Промислово-технічна компанія у вигляді товариства з обмеженою відповідальністю "Агромат"	вул. Академіка Булаховського, 4	6933,17	Оренда на 15 років	02.10.2033
75:436:0016	Промислово-технічна компанія у вигляді товариства з обмеженою відповідальністю "Агромат"	вул. Академіка Булаховського, 4	11982,19	Оренда на 15 років	18.09.2030
75:436:0025	Київська міська рада	вул. Булаховського Академіка	9995,00	Не визначено	
75:436:0084	Землі не надані у власність чи користування	вул. Академіка Булаховського, 4	1668,85		
75:436:0120	Землі не надані у власність чи користування (Ув'язка)	вул. Академіка Булаховського, 4	66,17		

Справа Д-8751

Код земельної ділянки:	**75:436:0001**
Площа:	**0.5038 га**
Адрес земельноїділянки:	**Святошинський район, вул. Академіка Булаховського, 4**
Заявник:	**Промислово-технічна компанія у вигляді товариства з обмеженою відповідальністю "Агромат"**
Вид та термін користування:	**Оренда на 5 років**
Цільове призначення:	**12.04, Для розміщення та експлуатації будівель і споруд автомобільного транспорту та дорожнього господарства**

Матеріали аерофотозйомки 2019 р.
виготовлено за даними АІС ОУЗР

РОБОЧІ МАТЕРІАЛИ

Витяг з бази даних міського земельного кадастру від 14.01.2025

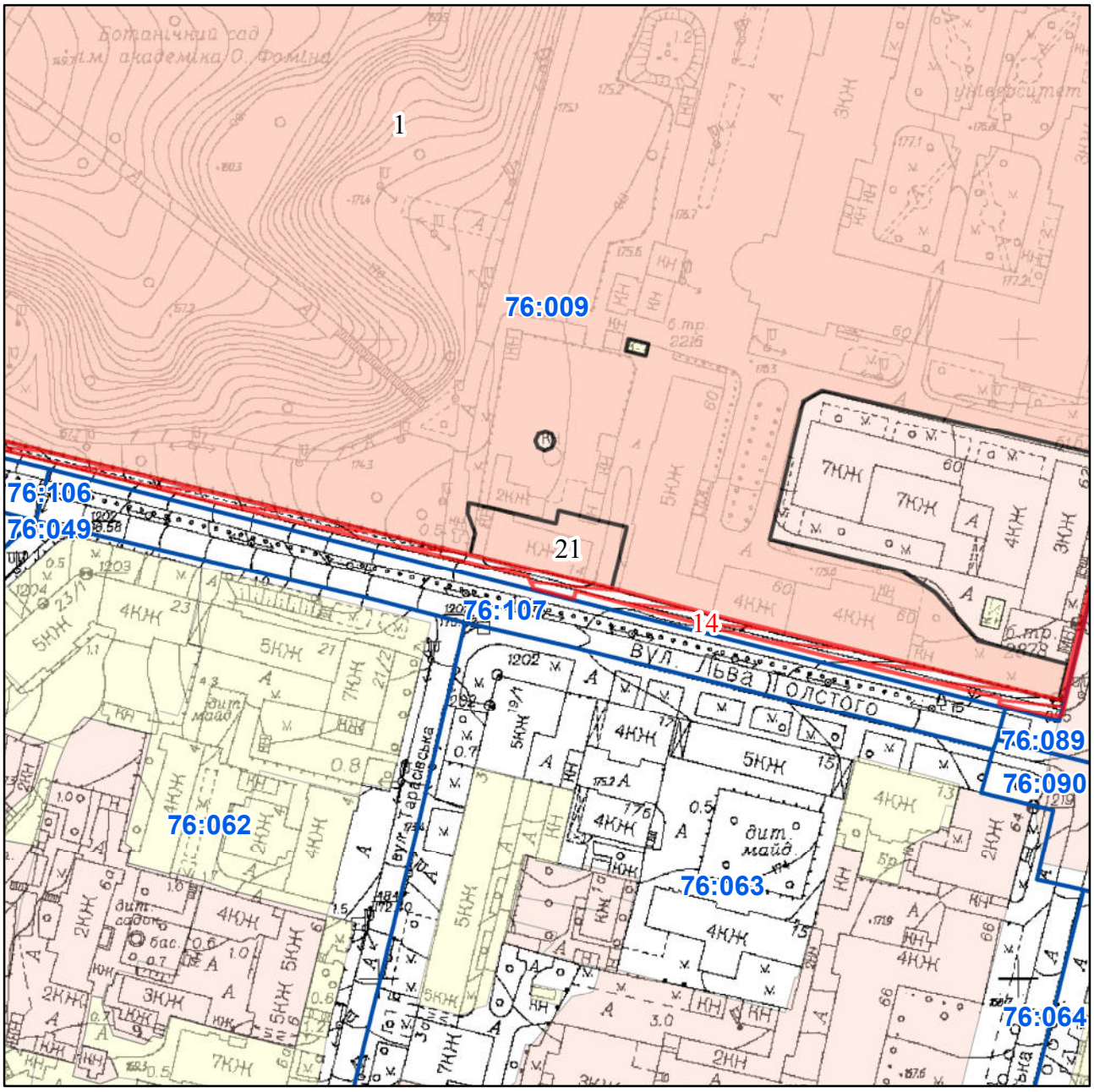

Масштаб 1:2 000

РЕЄСТР ЗЕМЕЛЬНОГО КАДАСТРУ

Код зем. ділянки	Користувач	Адреса зем. ділянки	Площа кв.м.	Вид права	Дата закінч. права
76:009:0001	Київський національний університет імені Тараса Шевченка	вул. Володимирська, 60	247609,72	Постійне користування	
76:009:0014	Київська міська рада	вул. Гетьмана Павла Скоропадського	2503,00	Не визначено	
76:009:0021	Товариство з обмеженою відповідальністю "Укрінвестбуд"	вул.Льва Толстого,14 (літ.А)	832,83	Тимчасове користування (з орендною платою) на 24 роки	11.06.2025

Справа 5785

Код земельної ділянки:	**76:009:0021**
Площа:	**0.0833 га**
Адрес земельноїділянки:	**Шевченківський район, вул.Льва Толстого,14 (літ.А)**
Заявник:	**Товариство з обмеженою відповідальністю "Укрінвестбуд"**
Вид та термін користування:	**Тимчасове користування (з орендною платою) на 24 роки**
Цільове призначення:	**1.13.4, для експлуатації та обслуговування нежитлового будинку**

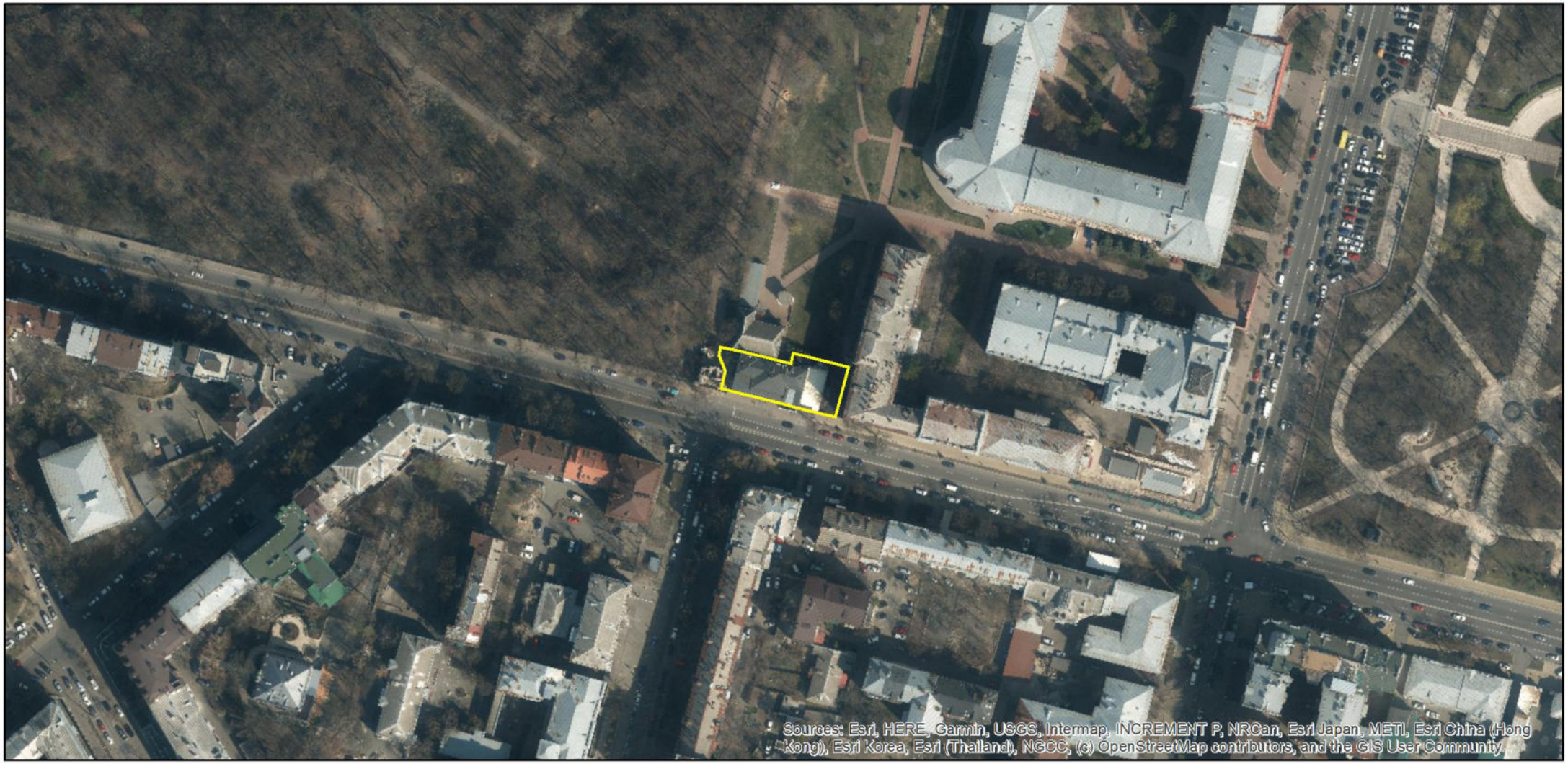

Матеріали аерофотозйомки 2019 р.
виготовлено за даними АІС ОУЗР

РОБОЧІ МАТЕРІАЛИ

Витяг з бази даних міського земельного кадастру від 14.01.2025

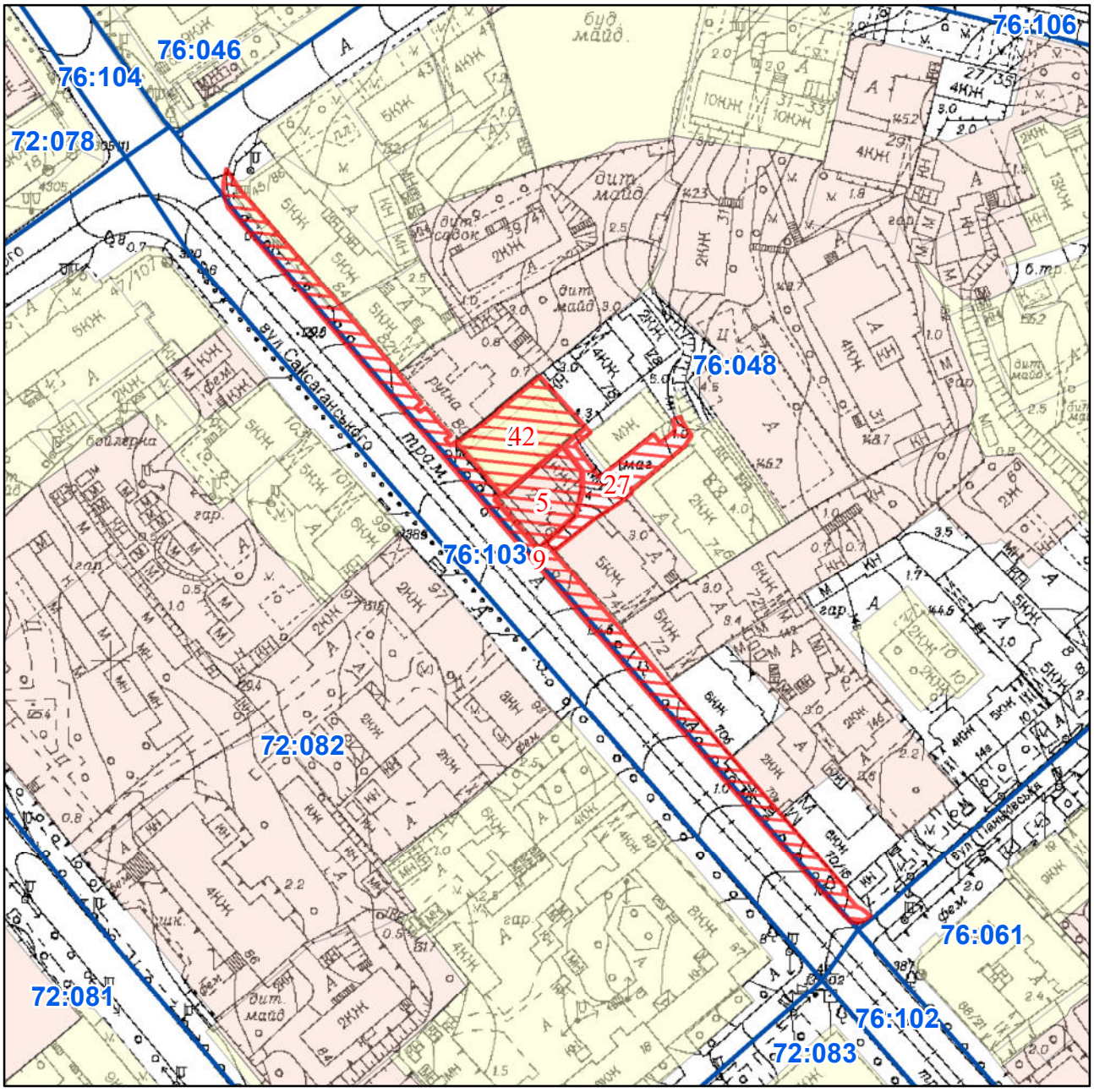

Масштаб 1:2 000

РЕЄСТР ЗЕМЕЛЬНОГО КАДАСТРУ

Код зем. ділянки	Користувач	Адреса зем. ділянки	Площа кв.м.	Вид права	Дата закінч. права
76:048:0005	Товариство з обмеженою відповідальністю «ІНВЕСТ РЕНТАЛ»	вул. Саксаганського, 76	476,00	оренда (26.05.2000 - 17.04.2025)	17.04.2025
76:048:0009	Київська міська рада	вул. Саксаганського	1894,00	Не визначено	
76:048:0027	Київська міська рада	вул. Саксаганського	483,00	Не визначено	
76:048:0042	Київська міська рада	вул. Саксаганського, 78 а	727,00	Не визначено	
76:048:0057	Комунальне підприємство "Київжитлоспецексплуатація"|Структурний підрозділ комунального підприємства "Голосіїво-житло" Житлово-експлуатаційна організація N105|Товариство з обмеженою відповідальністю "Дніпро-Олів"|Товариство з обмеженою відповідальн...	вул. Саксаганського, 78а	727,26		

Справа 344671613

Код земельної ділянки:	**76:048:0005**
Площа:	**0.0476 га**
Адрес земельноїділянки:	**Голосіївський район, вул. Саксаганського, 76**
Заявник:	**Товариство з обмеженою відповідальністю «ІНВЕСТ РЕНТАЛ»**
Вид та термін користування:	**оренда (26.05.2000 - 17.04.2025)**
Цільове призначення:	**03.10, для будівництва та обслуговування адміністративних будинків, офісних будівель компаній, які займаються підприємницькою діяльністю, пов'язаною з отриманням прибутку**

Матеріали аерофотозйомки 2019 р.
виготовлено за даними АІС ОУЗР

РОБОЧІ МАТЕРІАЛИ

Витяг з бази даних міського земельного кадастру від 14.01.2025

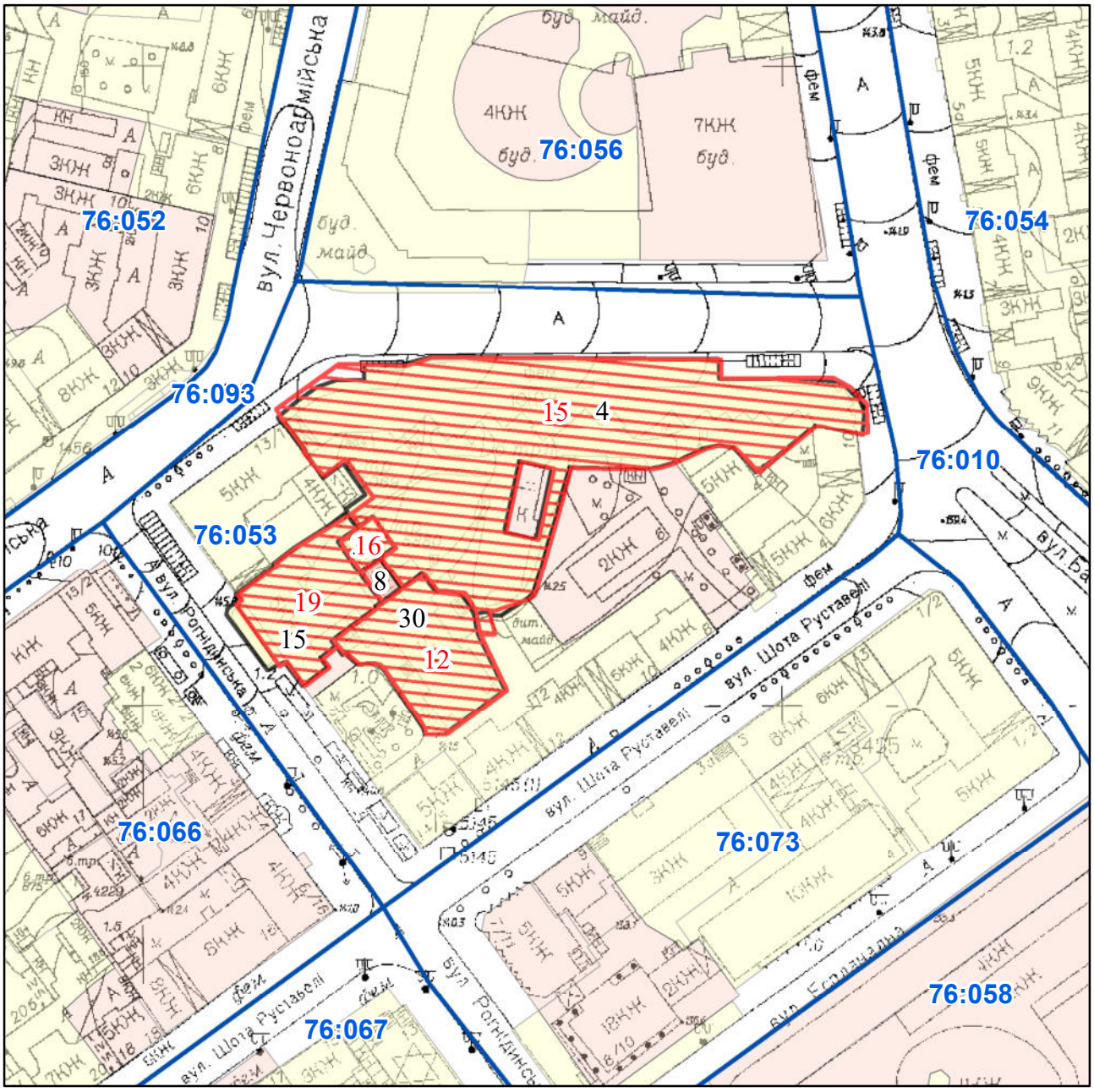

Масштаб 1:2 000

РЕЄСТР ЗЕМЕЛЬНОГО КАДАСТРУ

Код зем. ділянки	Користувач	Адреса зем. ділянки	Площа кв.м.	Вид права	Дата закінч. права
76:053:0004	Комунальне підприємство "Київжитлоспецексплуатація"|Товариство з обмеженою відповідальністю "КЛЕМЕНС"	вул. Червоноармійська, 9/2	7202,01		
76:053:0008	Закрите акціонерне товариство "Водінвест"	вул. Рогнідинська, 1/13 літ. В	92,48	Оренда на 20 років	31.05.2025
76:053:0012	Київська міська рада	вул. Рогнідинська, 12/3 літ. Б	1443,00	Не визначено	
76:053:0015	Закрите акціонерне товариство "Водінвест"|Комунальне підприємство по утриманню житлового господарства Печерського р-ну м.Києва "Печерськжитло"	вул. Рогнідинська, 1/13	1307,48		
76:053:0015	Київська міська рада	вул. Велика Васильківська, 9/2	7293,00	Не визначено	
76:053:0016	Київська міська рада	вул. Рогнідинська, 1/13	156,00	Не визначено	
76:053:0019	Київська міська рада	вул. Рогнідинська, 1/13	1224,00	Не визначено	
76:053:0030	Комунальне підприємство Печерської районної у місті Києві ради по утриманню житлового господарства "Хрещатик"|Товариство з обмеженою відповідальністю "СОВІНВЕСТ"	вул.Шота Руставелі/Рогнідинська, 12/3 літера "Б"	1433,44		
76:053:0031	Публічне акціонерне товариство "КИЇВЕНЕРГО"	вул. Рогнідинська, 1/13	157,55		

Справа А-0801

Код земельної ділянки:	**76:053:0008**
Площа:	**0.0092 га**
Адрес земельноїділянки:	**Печерський район, вул. Рогнідинська, 1/13 літ. В**
Заявник:	**Закрите акціонерне товариство "Водінвест"**
Вид та термін користування:	**Оренда на 20 років**
Цільове призначення:	**1.11.6, для експлуатації та обслуговування адміністративної будівлі**

Матеріали аерофотозйомки 2019 р.
виготовлено за даними АІС ОУЗР

РОБОЧІ МАТЕРІАЛИ

Витяг з бази даних міського земельного кадастру від 14.01.2025

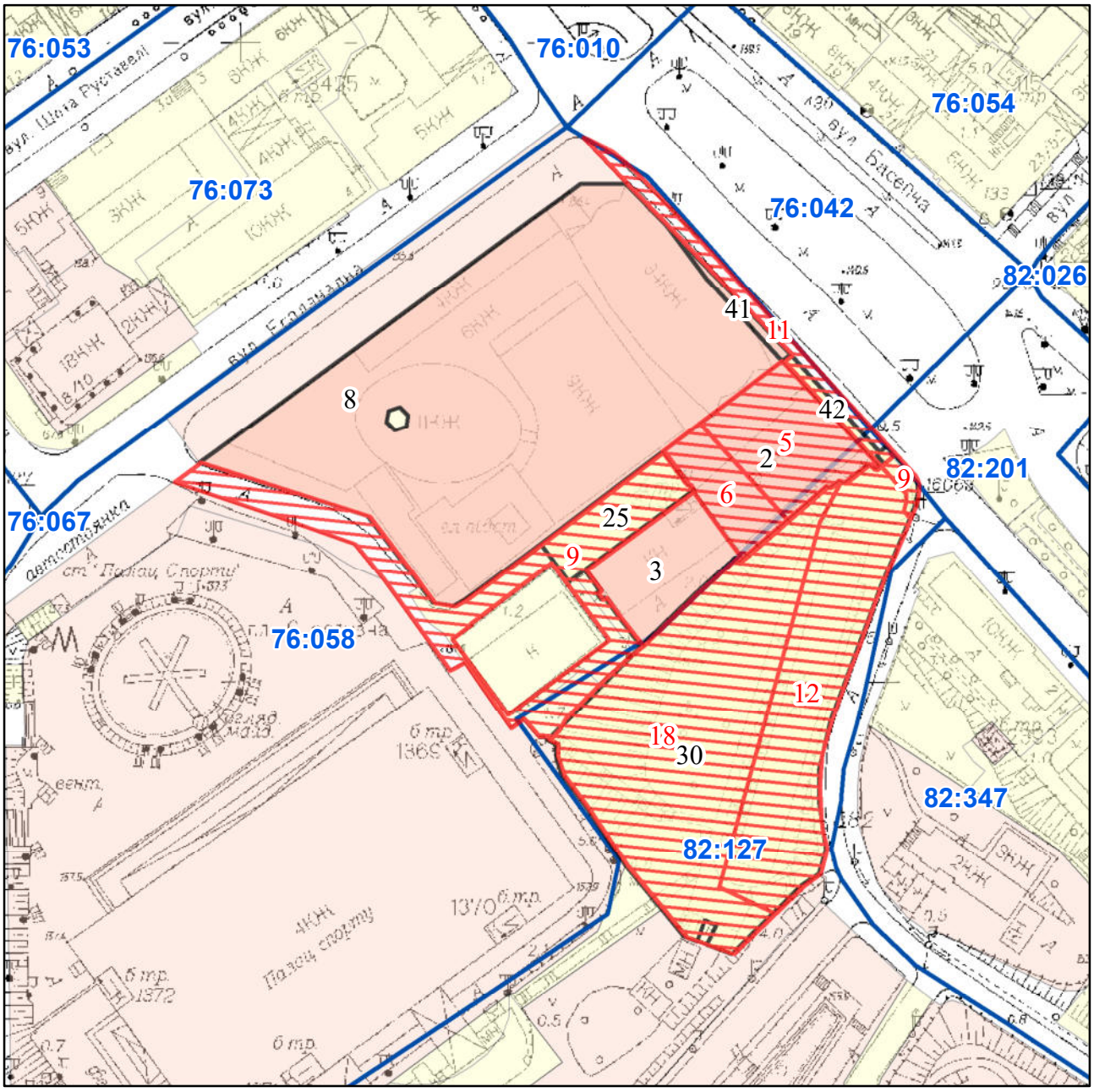

Масштаб 1:2 000

РЕЄСТР ЗЕМЕЛЬНОГО КАДАСТРУ

Код зем. ділянки	Користувач	Адреса зем. ділянки	Площа кв.м.	Вид права	Дата закінч. права
76:058:0002	Товариство з обмеженою відповідальністю "Інформзахист"	вул. Еспланадна, 17	2012,81	Оренда на 15 років	18.06.2025
76:058:0003	Державне підприємство "Палац спорту"	площа Спортивна, 1	1137,01	Постійне користування	
76:058:0005	ТОВАРИСТВО З ОБМЕЖЕНОЮ ВІДПОВІДАЛЬНІСТЮ «ІНФОРМЗАХИСТ»	вул. Еспланадна, 17	1330,00	Не визначено	
76:058:0006	ТОВАРИСТВО З ОБМЕЖЕНОЮ ВІДПОВІДАЛЬНІСТЮ «ІНФОРМЗАХИСТ»	вул. Еспланадна, 17	683,00	Не визначено	
76:058:0008	Товариство з обмеженою відповідальністю "ТРИ О"	площа Спортивна, 1	11378,80	Власність	
76:058:0009	Київська міська рада	Спортивна площа	2585,00	Не визначено	
76:058:0011	Київська міська рада	вул. Басейна	606,00	Не визначено	
76:058:0025	Землі не надані у власність чи користування		723,53		
76:058:0041	Київська міська рада	площа Спортивна, 1	125,04	Комунальна власність	
76:058:0042	Державне підприємство Український художньо-спортивний ансамбль "Балет на льоду"	вул. Еспланадна, 17	139,57		
82:127:0009	Київська міська рада	бульв. Лесі Українки	98,00	Не визначено	
82:127:0012	Київська міська рада	вул. Госпітальна, 2	3254,00	Не визначено	
82:127:0018	Київська міська рада	вул. Госпітальна	5407,00	Не визначено	
82:127:0030	Комунальне підприємство по утриманню та експлуатації житлового фонду "Липкижитлосервіс"|Товариство з обмеженою відповідальністю "БЛЕК ЕНД ПІНК"|Товариство з обмеженою відповідальністю "Сімож"	вул. Госпітальна, 2 літ. "А"	8755,53		

Справа Д-4000

Код земельної ділянки:	**76:058:0002**
Площа:	**0.2013 га**
Адрес земельноїділянки:	**Печерський район, вул. Еспланадна, 17**
Заявник:	**Товариство з обмеженою відповідальністю "Інформзахист"**
Вид та термін користування:	**Оренда на 15 років**
Цільове призначення:	**03.10, Для будівництва та обслуговування будівель ринкової інфраструктури (адміністративних буд инків, офісних приміщень та інших будівель громадської забудови, які використовуються для здійснення підприємницької та іншої**

Матеріали аерофотозйомки 2019 р.
виготовлено за даними АІС ОУЗР

РОБОЧІ МАТЕРІАЛИ

Витяг з бази даних міського земельного кадастру від 14.01.2025

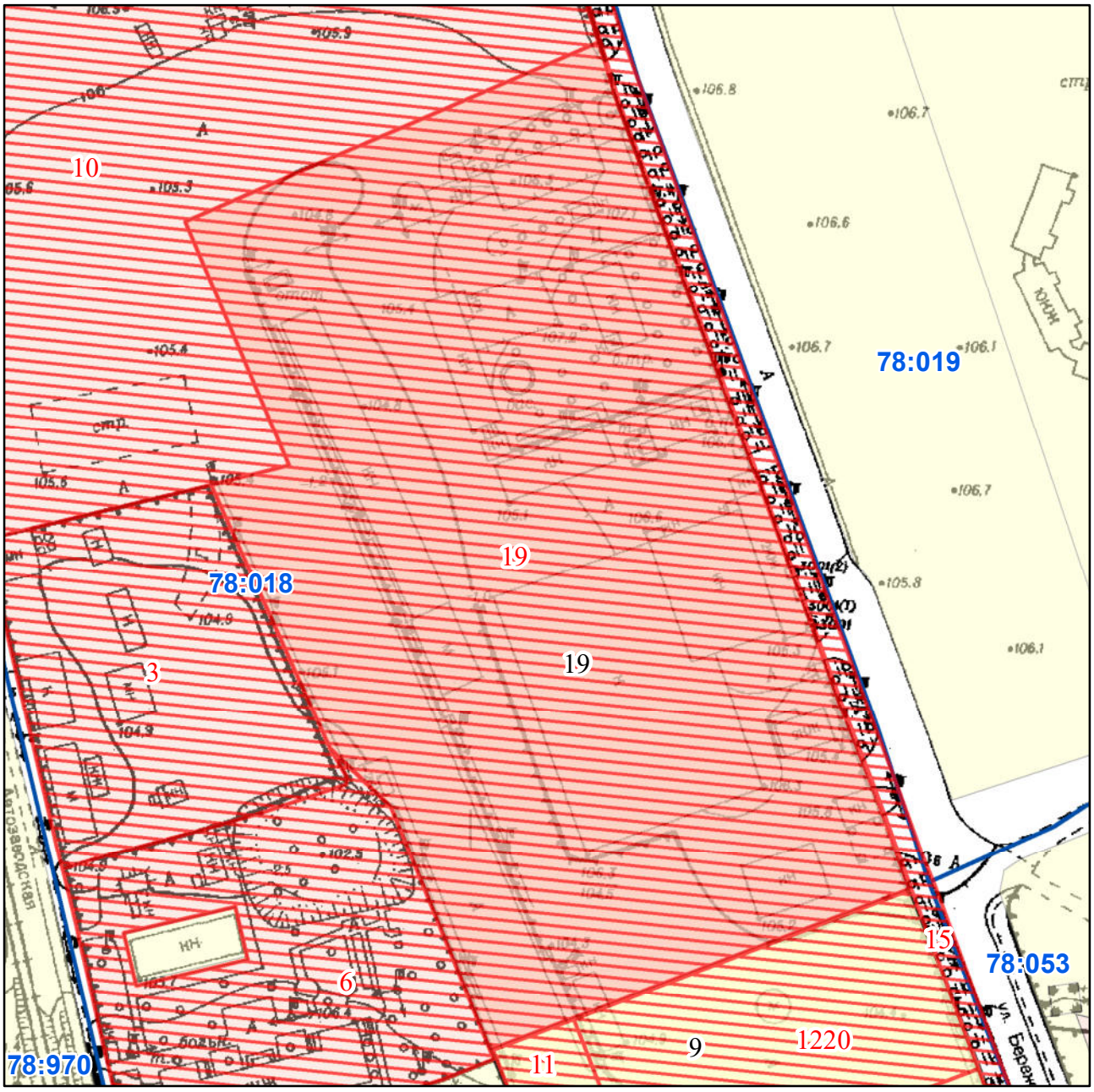

Масштаб 1:2 000

РЕЄСТР ЗЕМЕЛЬНОГО КАДАСТРУ

Код зем. ділянки	Користувач	Адреса зем. ділянки	Площа кв.м.	Вид права	Дата закінч. права
78:018:0003	ТОВАРИСТВО З ОБМЕЖЕНОЮ ВІДПОВІДАЛЬНІСТЮ «ДОРАДО»	вул. Автозаводська, 72а	8621,00	оренда (04.06.2003 - 04.06.2028)	04.06.2028
78:018:0006	Київський міський протитуберкульозний диспансер №1	вул. Автозаводська, 68	10511,00	постійне користування	
78:018:0009	Землі не надані у власність чи користування	вул. Бережанська	12960,23		
78:018:0010	Товариство з обмеженою відповідальністю "АТП-13057-7"	вул. Бережанська, 15	23916,00	оренда (01.07.2020 - 01.07.2025)	01.07.2025
78:018:0011	Київська міська рада	вул. Автозаводська	1628,00	Не визначено	
78:018:0011	ТОВАРИСТВО З ОБМЕЖЕНОЮ ВІДПОВІДАЛЬНІСТЮ "ІНВЕСТИЦІЙНО ТРАНСПОРТНЕ ПІДПРИЄМСТВО АТП 13057"	вул. Автозаводська	1628,00	оренда	
78:018:0015	Київська міська рада	вул. Бережанська	8284,00	Не визначено	
78:018:0019	Публічне акціонерне товариство "Автотранспортне підприємство 13057"	вул. Бережанська, 15	40845,55	Оренда на 10 років	30.06.2025
78:018:0019	ТОВАРИСТВО З ОБМЕЖЕННЯ ВІДПОВІДАЛЬНІСТЮ «ІНВЕСТИЦІЙНО ТРАНСПОРТНЕ ПІДПРИЄМСТВО АТП 13057»	вул. Бережанська, 15	40846,00	оренда (30.06.2015 - 30.06.2025)	30.06.2025
78:018:1220	Київська міська рада	вул. Бережанська, 15	6728,00	Не визначено	

Справа А-20254

Код земельної ділянки:	**78:018:0019**
Площа:	**4.0846 га**
Адрес земельноїділянки:	**Оболонський район, вул. Бережанська, 15**
Заявник:	**Публічне акціонерне товариство "Автотранспортне підприємство 13057"**
Вид та термін користування:	**Оренда на 10 років**
Цільове призначення:	**12.04, Для розміщення та експлуатації будівель і споруд автомобільного транспорту та дорожнього господарства**

Матеріали аерофотозйомки 2019 р.
виготовлено за даними АІС ОУЗР

РОБОЧІ МАТЕРІАЛИ

Витяг з бази даних міського земельного кадастру від 14.01.2025

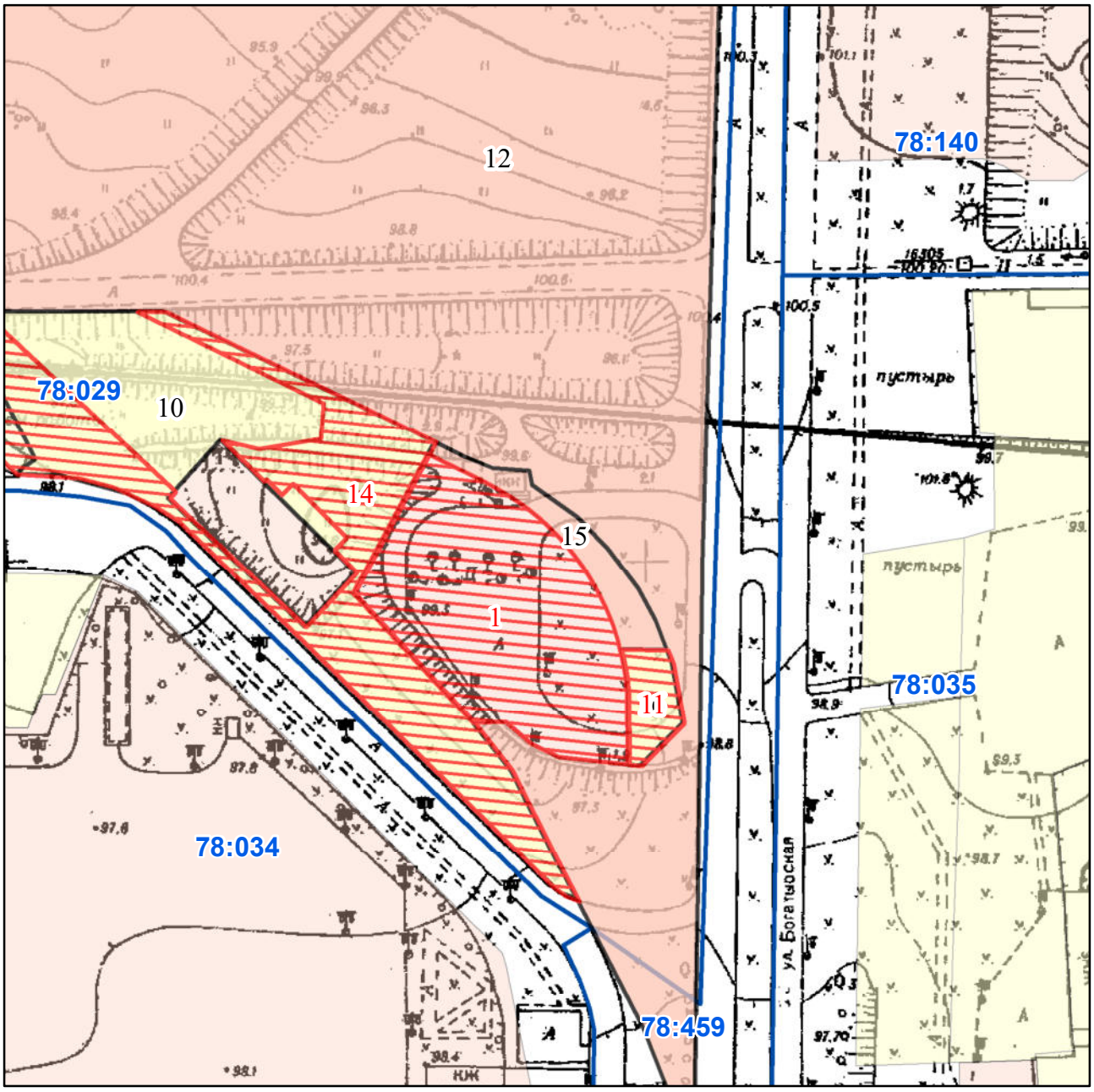

Масштаб 1:2 000

РЕЄСТР ЗЕМЕЛЬНОГО КАДАСТРУ

Код зем. ділянки	Користувач	Адреса зем. ділянки	Площа кв.м.	Вид права	Дата закінч. права
78:029:0001	ТОВАРИСТВО З ОБМЕЖЕНОЮ ВІДПОВІДАЛЬНІСТЮ «АКЦЕПТ ПЛЮС»	вул. Богатирська, 15	4929,00	оренда (27.11.2023 - 27.11.2028)	27.11.2028
78:029:0010	Землі не надані у власність чи користування		8981,33		
78:029:0011	Київська міська рада		504,00	Не визначено	
78:029:0012	Комунальне підприємство "Дирекція будівництва шляхово-транспортних споруд м.Києва"	дільниця від просп.Рокоссовського до вул.Богатирської	113570,02	Постійне користування	
78:029:0014	Київська міська рада	вул. Сім'ї Шовкоплясів	6401,00	Не визначено	
78:029:0015	Товариство з обмеженою відповідальністю "АКЦЕПТ ПЛЮС"	вул. Богатирська, 15	812,52	Оренда до 26.05.2025	26.05.2025
78:029:0016	Землі не надані у власність чи користування		503,64		

Справа Д-5289

Код земельної ділянки:	**78:029:0015**
Площа:	**0.0813 га**
Адрес земельноїділянки:	**Оболонський район, вул. Богатирська, 15**
Заявник:	**Товариство з обмеженою відповідальністю "АКЦЕПТ ПЛЮС"**
Вид та термін користування:	**Оренда до 26.05.2025**
Цільове призначення:	**12.11, Для розміщення та експлуатації об'єктів дорожнього сервісу**

Матеріали аерофотозйомки 2019 р.
виготовлено за даними АІС ОУЗР

РОБОЧІ МАТЕРІАЛИ

Витяг з бази даних міського земельного кадастру від 14.01.2025

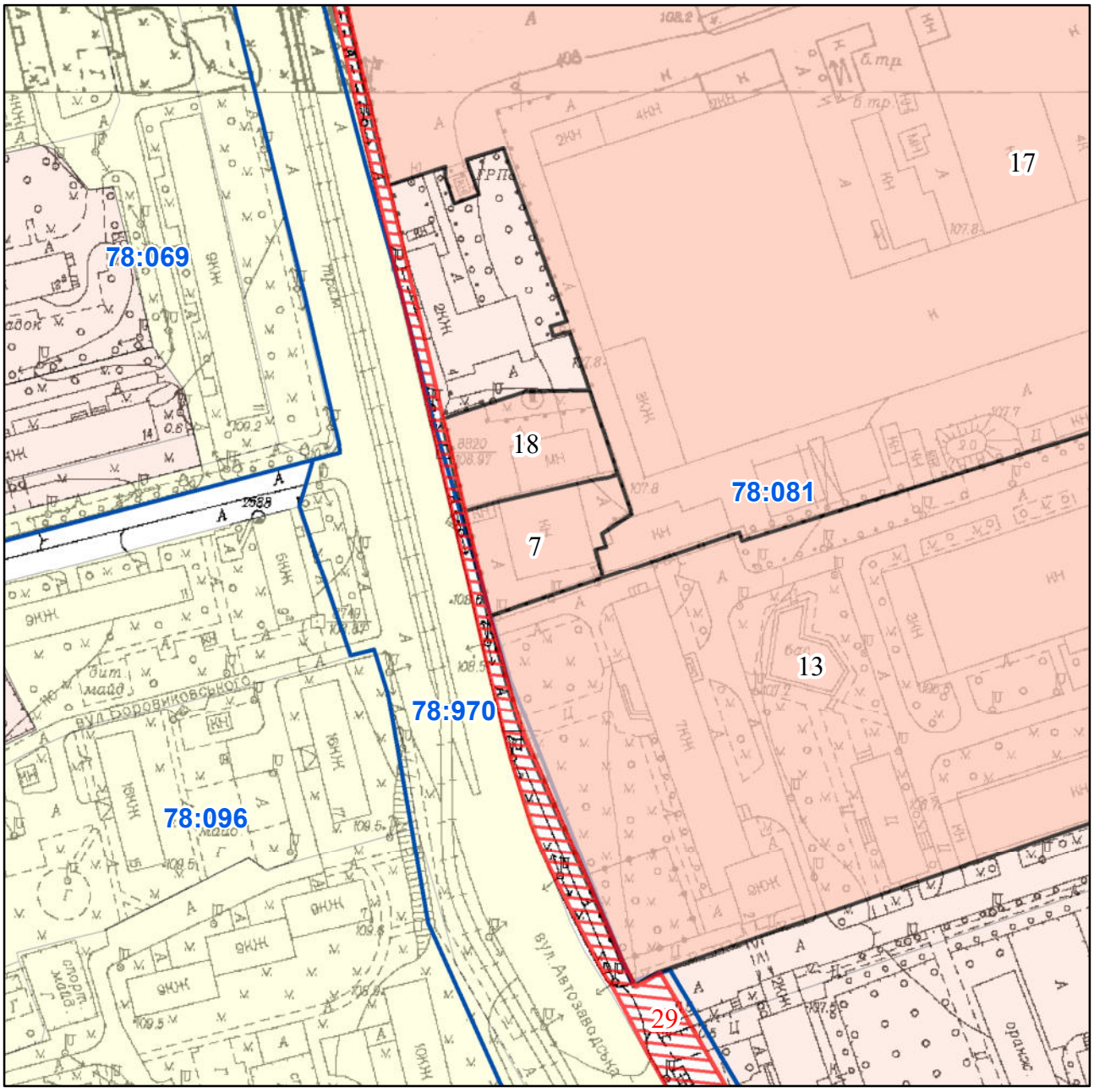

Масштаб 1:2 000

РЕЄСТР ЗЕМЕЛЬНОГО КАДАСТРУ

Код зем. ділянки	Користувач	Адреса зем. ділянки	Площа кв.м.	Вид права	Дата закінч. права
78:081:0007	Товариство з обмеженою відповідальністю "Супутник-1"	вул. Автозаводська, 18 літ. "К"	1428,82	Оренда на 15 років	01.03.2025
78:081:0013	Інститут надтвердих матеріалів ім.В.М.Бакуля науково-технологічного алмазного концерну Національної академії наук України	вул. Автозаводська, 2	83182,23	Постійне користування	
78:081:0017	Відкрите акціонерне товариство завод "Київпродмаш"	вул. Автозаводська, 18	53542,86	Право в процесі оформлення (Оренда до 12.12.2031)	12.12.2031
78:081:0018	Товариство з обмеженою відповідальністю "Науково-виробниче підприємство"Квазар комплекс"	вул. Автозаводська, 18а	1470,21	Оренда на 15 років	20.11.2027
78:081:0029	Київська міська рада	вул. Шахтарська, вул. Сім'ї Кульженків, вул. Добринінська, вул. Автозаводська	16716,00	Не визначено	

Справа А-2610

Код земельної ділянки:	**78:081:0007**
Площа:	**0.1429 га**
Адрес земельноїділянки:	**Оболонський район, вул. Автозаводська, 18 літ. "К"**
Заявник:	**Товариство з обмеженою відповідальністю "Супутник-1"**
Вид та термін користування:	**Оренда на 15 років**
Цільове призначення:	**1.10.5, для експлуатації та обслуговування виробничої будівлі**

Матеріали аерофотозйомки 2019 р.
виготовлено за даними АІС ОУЗР

РОБОЧІ МАТЕРІАЛИ

Витяг з бази даних міського земельного кадастру від 14.01.2025

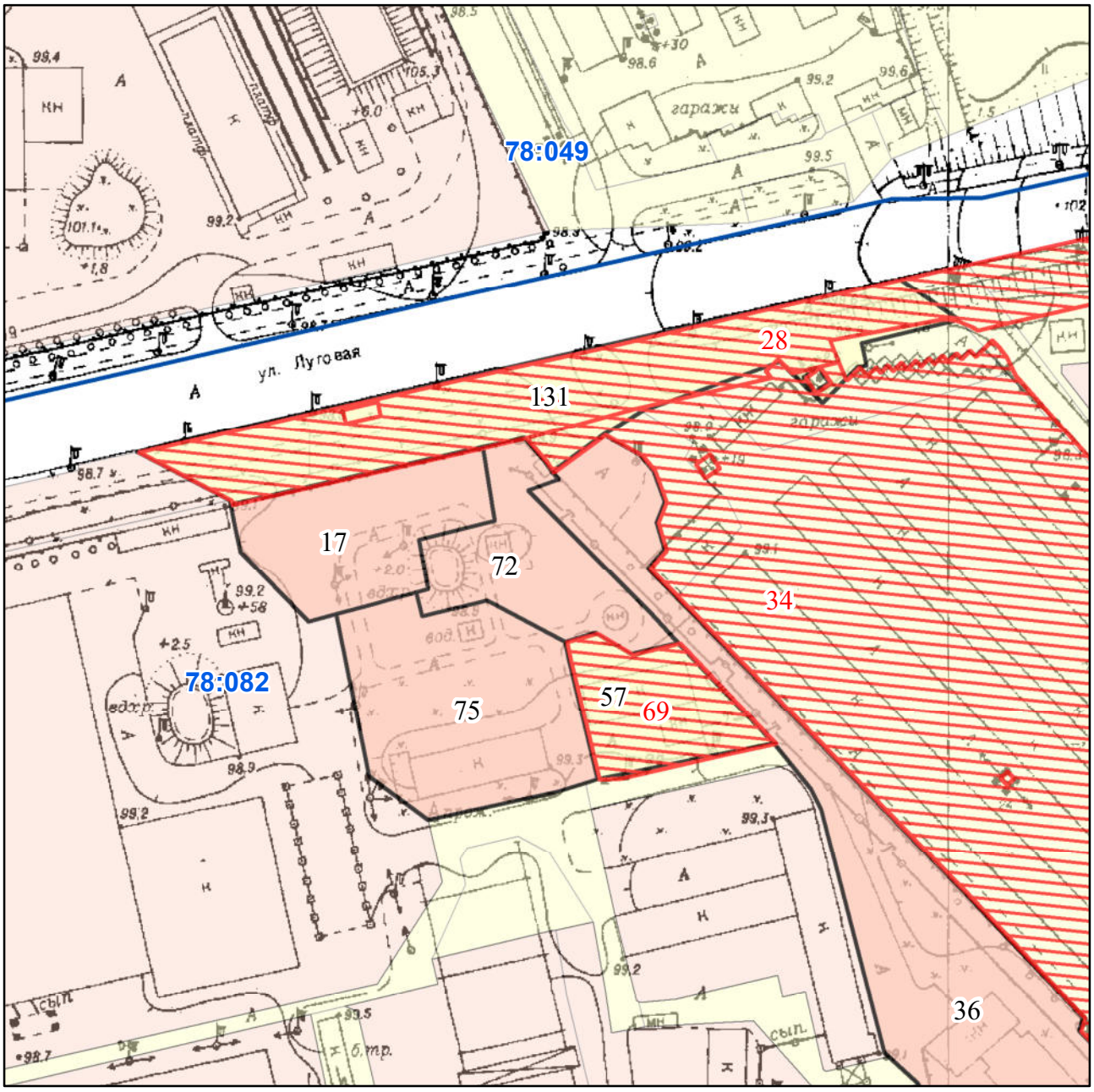

Масштаб 1:2 000

РЕЄСТР ЗЕМЕЛЬНОГО КАДАСТРУ

Код зем. ділянки	Користувач	Адреса зем. ділянки	Площа кв.м.	Вид права	Дата закінч. права
78:082:0017	Товариство з обмеженою відповідальністю "ТТТ ЛТД"	вул. Лугова, 9	2620,13	Власність	
78:082:0028	Київська міська рада	вул. Лугова	9329,00	Не визначено	
78:082:0034	Київська міська рада	вул. Лугова, 16в	46454,00	Не визначено	
78:082:0036	ТОВ "Фірма Аспект"	вул. Лугова, 9	11750,38	Право в процесі оформлення (Оренда (користування) до 02.02.2048)	02.02.2048
78:082:0057	Товариство з обмеженою відповідальністю "Докка-Універсал"|Приватне акціонерне товариство "РАЗНОБИТПРОДУКТ"	вул. Лугова, 9 літ. "С"	1779,43		
78:082:0069	Київська міська рада	вул. Лугова, 9с	1805,00	Не визначено	
78:082:0072	Приватне підприємство "ВОДТЕХМОНТАЖ"	вул. Лугова, 9	2341,22	Оренда на 10 років	27.02.2025
78:082:0075	Товариство з обмеженою відповідальністю "ДБК"	вул. Лугова, 13	4187,03	Власність	
78:082:0131	Землі не надані у власність чи користування		5447,38		

Справа Д-6929

Код земельної ділянки:	**78:082:0072**
Площа:	**0.2341 га**
Адрес земельноїділянки:	**Оболонський район, вул. Лугова, 9**
Заявник:	**Приватне підприємство "ВОДТЕХМОНТАЖ"**
Вид та термін користування:	**Оренда на 10 років**
Цільове призначення:	**11.04, Для розміщення та експлуатації основних, підсобних і допоміжних будівель та споруд техні чної інфраструктури (виробництва та розподілення газу, постачання пари та гарячої води, збирання, очищення та розподілення вод**

Матеріали аерофотозйомки 2019 р.
виготовлено за даними АІС ОУЗР

РОБОЧІ МАТЕРІАЛИ

Витяг з бази даних міського земельного кадастру від 14.01.2025

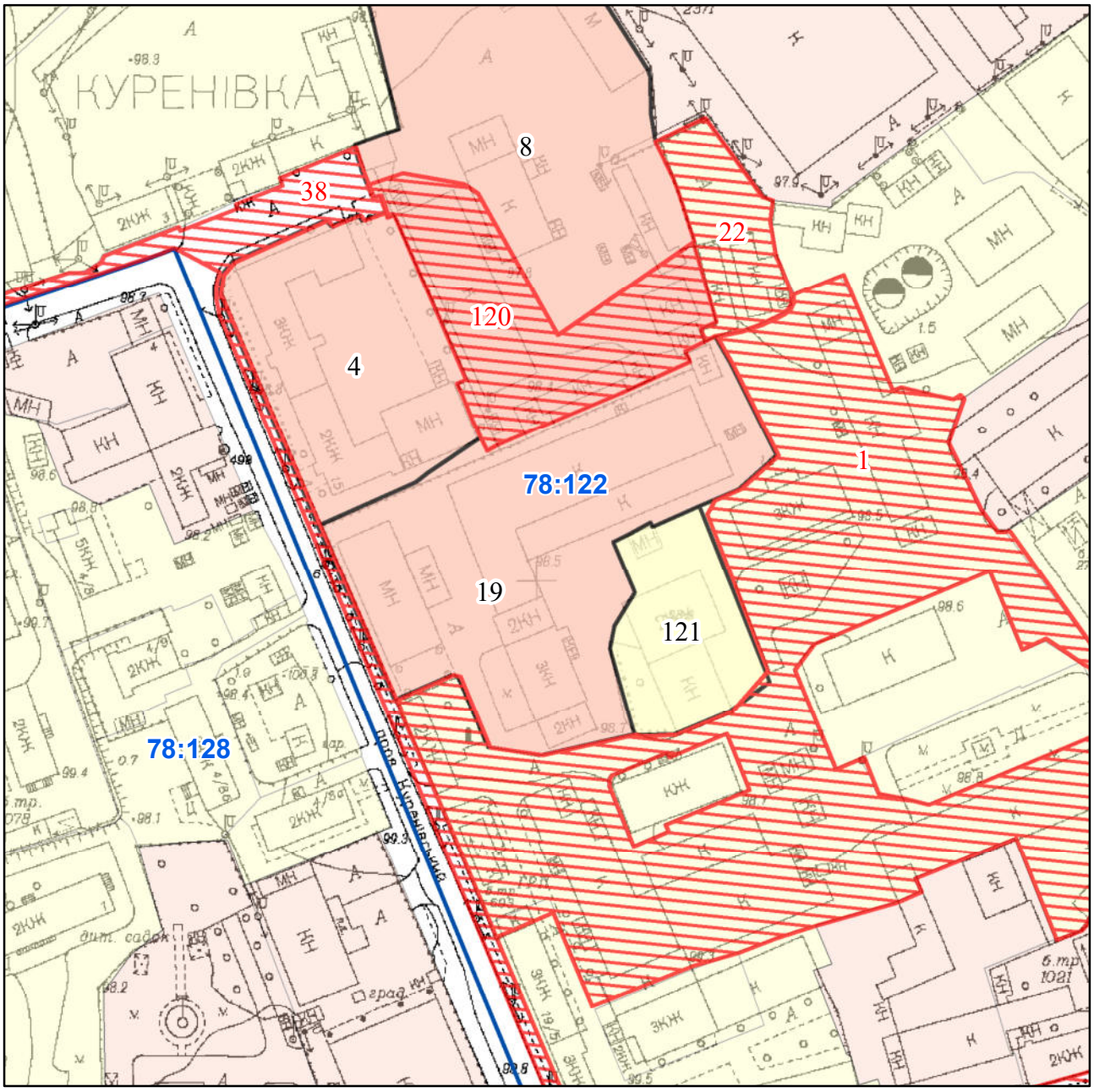

Масштаб 1:2 000

РЕЄСТР ЗЕМЕЛЬНОГО КАДАСТРУ

Код зем. ділянки	Користувач	Адреса зем. ділянки	Площа кв.м.	Вид права	Дата закінч. права
78:122:0001	Київська міська рада	пров. Куренівський, 17, 19/5	19483,00	Не визначено	
78:122:0004	ТОВАРИСТВО З ОБМЕЖЕНОЮ ВІДПОВІДАЛЬНІСТЮ "МЕДІА ІНВЕСТ ГРУП"	пров. Куренівський, 15	4988,60	Право в процесі оформлення (Оренда на 10 років)	
78:122:0008	ВАТ "Саніта"	пров. Куренівський, 15а	14684,60	Оренда на 25 років	10.10.2025
78:122:0019	Спільне підприємство у формі Товариства з обмеженою відповідальністю "РІФ-1"	пров. Куренівський, 17	9070,73	Оренда на 25 років	23.06.2025
78:122:0022	ТОВАРИСТВО З ОБМЕЖЕНОЮ ВІДПОВІДАЛЬНІСТЮ «ТЕРМІНАЛ ГАРАНТ»	пров. Куренівський, 17	1518,00	оренда (10 р.)	
78:122:0038	Київська міська рада	вул. Марка Вовчка, вул. Скляренка Семена, вул. Куренівська, пров. Куренівський, вул. Ливарська, просп. Степана Бандери	40729,00	Не визначено	
78:122:0120	ПРИВАТНЕ АКЦІОНЕРНЕ ТОВАРИСТВО «РЕМОНТНО-БУДІВЕЛЬНЕ ПІДПРИЄМСТВО «САНІТА»	пров. Куренівський, 15а	3971,00	Не визначено	
78:122:0121	Спільне підприємство у формі Товариства з обмеженою відповідальністю "РІФ-1"	пров. Куренівський, 17	2374,02		

Справа 1912

Код земельної ділянки:	**78:122:0019**
Площа:	**0.9071 га**
Адрес земельноїділянки:	**Оболонський район, пров. Куренівський, 17**
Заявник:	**Спільне підприємство у формі Товариства з обмеженою відповідальністю "РІФ-1"**
Вид та термін користування:	**Оренда на 25 років**
Цільове призначення:	**1.10.5, обслуговування та експлуатації адміністративно-виробничих будівель та споруд**

Матеріали аерофотозйомки 2019 р.
виготовлено за даними АІС ОУЗР

РОБОЧІ МАТЕРІАЛИ

Витяг з бази даних міського земельного кадастру від 14.01.2025

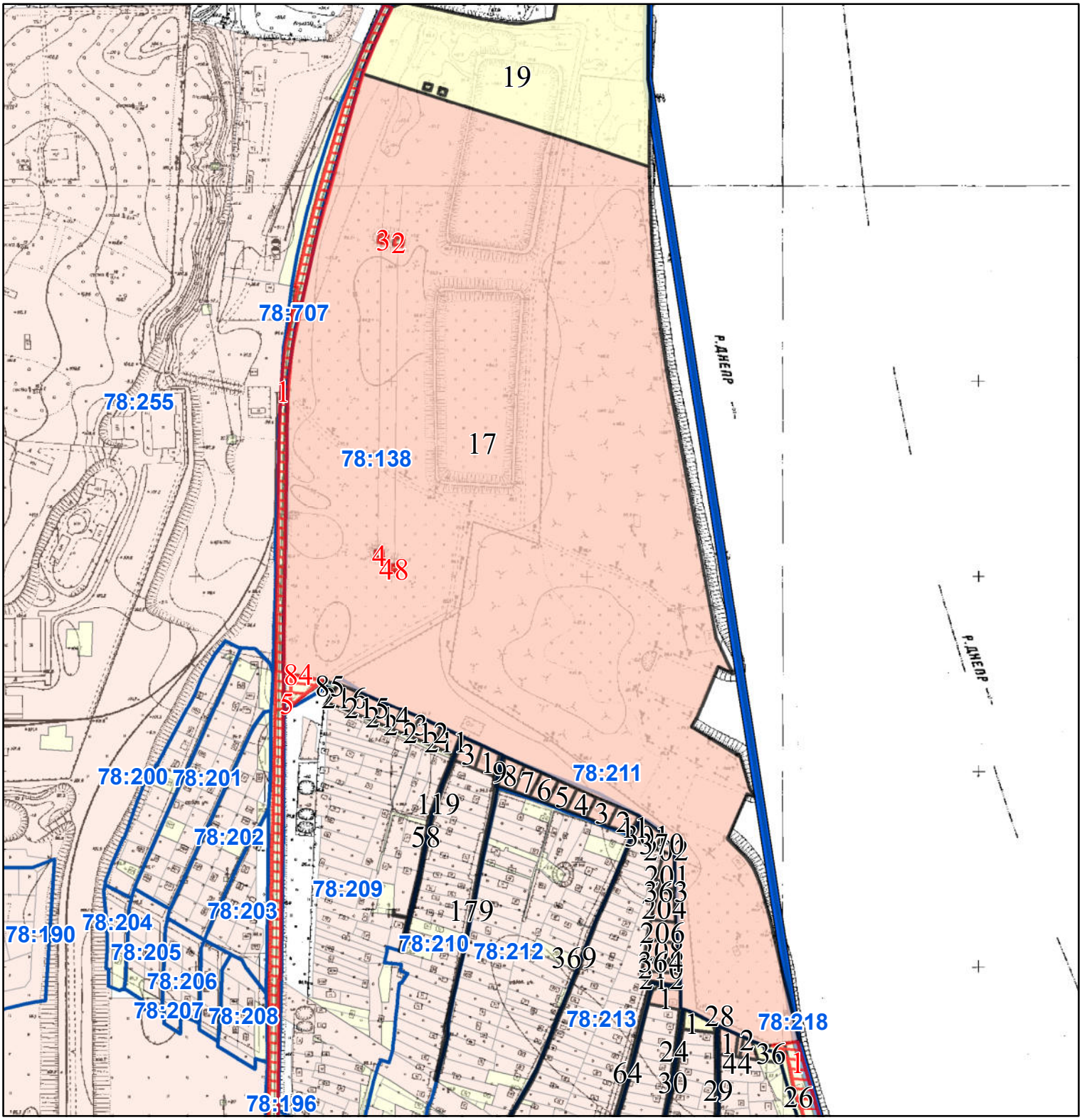

Масштаб 1:5 500

РЕЄСТР ЗЕМЕЛЬНОГО КАДАСТРУ

Код зем. ділянки	Суб'єкт господарювання за яким обліковується земельна ділянка у міському земельному кадастрі	Адреса земельної ділянки	Площа кв.м.	Вид права	Дата закінч. права
78:138:0001	Київська міська рада	вул. Дніпровська	2832,00	Не визначено	
78:138:0002	Київська міська рада	вул. Дніпроводська	69,00	Не визначено	
78:138:0003	Київська міська рада	вул. Дніпроводська	70,00	Не визначено	
78:138:0004	Київська міська рада	вул. Дніпроводська	48,00	Не визначено	
78:138:0005	Київська міська рада	вул. Дніпроводська	279,00	Не визначено	
78:138:0017	Публічне акціонерне товариство "Акціонерна компанія"Київводоканал"	вул. Дніпроводська, 1а	276483,08	Оренда на 10 років	30.06.2025
78:138:0019	Департамент експлуатації водопровідного господарства Публічного акціонерного товариства "Акціонерна компанія"Київводоканал"	вул. Дніпроводська, 1а	36769,08		
78:138:0026	Землі не надані у власність чи користування		1773,20		
78:138:0048	Київська міська рада	вул. Дніпроводська	48,00	Не визначено	
78:138:0084	Київська міська рада	вул. Дніпроводська	523,00	Не визначено	
78:138:0085	Землі не надані у власність чи користування		73,24		
78:209:0058	Провулок Садовий		465,92		
78:209:0211	Фізична особа	вул. Дніпровська, діл. 11	457,59	Власність	
78:209:0212	Фізична особа	вул. Дніпровська, діл. 12	508,66	Власність	
78:209:0213	Фізична особа	вул. Дніпровська, 13	443,40	Власність	
78:209:0214	Фізична особа	вул. Дніпровська, 14	441,83	Власність	
78:209:0215	Фізична особа	вул. Дніпровська, 15	576,65	Власність	
78:209:0216	Фізична особа	вул. Дніпровська, діл. 16	548,87	Власність	
78:210:0001	Фізична особа	вул. Дніпровська, діл. 9	490,66	Власність	
78:210:0003	Фізична особа	вул. Дніпровська, діл. 10	540,15	Власність	
78:210:0119	Провулок Садовий		445,47		
78:210:0179	Землі не надані у власність чи користування		724,98		
78:211:0002	Фізична особа	вул. Дніпровська, 2	506,35	Власність	
78:211:0003	Фізична особа	вул. Дніпровська, 3	534,89	Власність	
78:211:0004	Фізична особа	вул. Дніпровська, 4	511,83	Власність	
78:211:0005	Фізична особа	вул. Дніпровська, 5	528,61	Власність	
78:211:0006	Фізична особа	вул. Дніпровська, 6	496,67	Власність	
78:211:0007	Фізична особа	вул. Дніпровська, діл. 7	502,56	Власність	
78:211:0008	Фізична особа	вул. Дніпровська, 8	564,20	Власність	
78:211:0009	Землі не надані у власність чи користування		93,68		
78:211:0011	Землі не надані у власність чи користування		60,87		
78:213:0064	Землі не надані у власність чи користування		630,38		
78:213:0201	Фізична особа	вул. 3-тя Садова, 2	554,37	Власність	
78:213:0202	Фізична особа	вул. 3-тя Садова, діл. 2	113,09	Право в процесі оформлення (Оренда до 04.04.2028)	04.04.2028

Код зем. ділянки	Суб'єкт господарювання за яким обліковується земельна ділянка у міському земельному кадастрі	Адреса земельної ділянки	Площа кв.м.	Вид права	Дата закінч. права
78:213:0204	Фізична особа	вул. 3-тя Садова, діл. 4	626,91	Власність	
78:213:0206	Фізична особа	вул. 3-тя Садова, діл. 6	600,41	Власність	
78:213:0208	Фізична особа	вул. 3-тя Садова, діл. 8	597,85	Власність	
78:213:0210	Фізична особа	вул. 3-тя Садова, діл. 10	365,27	Власність	
78:213:0212	Фізична особа	вул. 3-тя Садова, діл. 12	399,91	Власність	
78:213:0301	Фізична особа|Фізична особа|Фізична особа	вул. Дніпровська, 1	501,40	Право в процесі оформлення (Власність)	
78:213:0363	Землі не надані у власність чи користування		59,54		
78:213:0364	Землі не надані у власність чи користування		128,41		
78:213:0369	Землі не надані у власність чи користування		650,27		
78:213:0370	Фізична особа	вул. 3-тя Садова, діл. 2	80,35		
78:216:0001	Фізична особа	вул. Дніпровська, 101	588,28	Власність	
78:216:0022	Землі не надані у власність чи користування		675,44		
78:216:0024	Землі не надані у власність чи користування		362,47		
78:217:0001	Фізична особа	вул. Комунальна, 14	470,85		
78:217:0028	Землі не надані у власність чи користування		302,57		
78:217:0030	Землі не надані у власність чи користування		383,97		
78:218:0001	Фізична особа	вул. Вишнева, 38	443,80	Власність	
78:218:0002	Фізична особа	вул. Дніпровська, діл. 39	258,56	Власність	
78:218:0029	Землі не надані у власність чи користування		313,35		
78:218:0036	Фізична особа	вул. Дніпровська, діл. 39	303,30		
78:218:0044	Фізична особа	вул. Дніпровська, діл. 39	118,47	Власність	
78:707:0001	Київська міська рада	вул. Полярна, 12а	25251,00	Не визначено	

Справа А-19169

Код земельної ділянки:	**78:138:0017**
Площа:	**27.6483 га**
Адрес земельноїділянки:	**Оболонський район, вул. Дніпроводська, 1а**
Заявник:	**Публічне акціонерне товариство "Акціонерна компанія"Київводоканал"**
Вид та термін користування:	**Оренда на 10 років**
Цільове призначення:	**11.04, Для розміщення та експлуатації основних, підсобних і допоміжних будівель та споруд техні чної інфраструктури (виробництва та розподілення газу, постачання пари та гарячої води, збирання, очищення та розподілення вод**

Матеріали аерофотозйомки 2019 р.
виготовлено за даними АІС ОУЗР

РОБОЧІ МАТЕРІАЛИ

Витяг з бази даних міського земельного кадастру від 14.01.2025

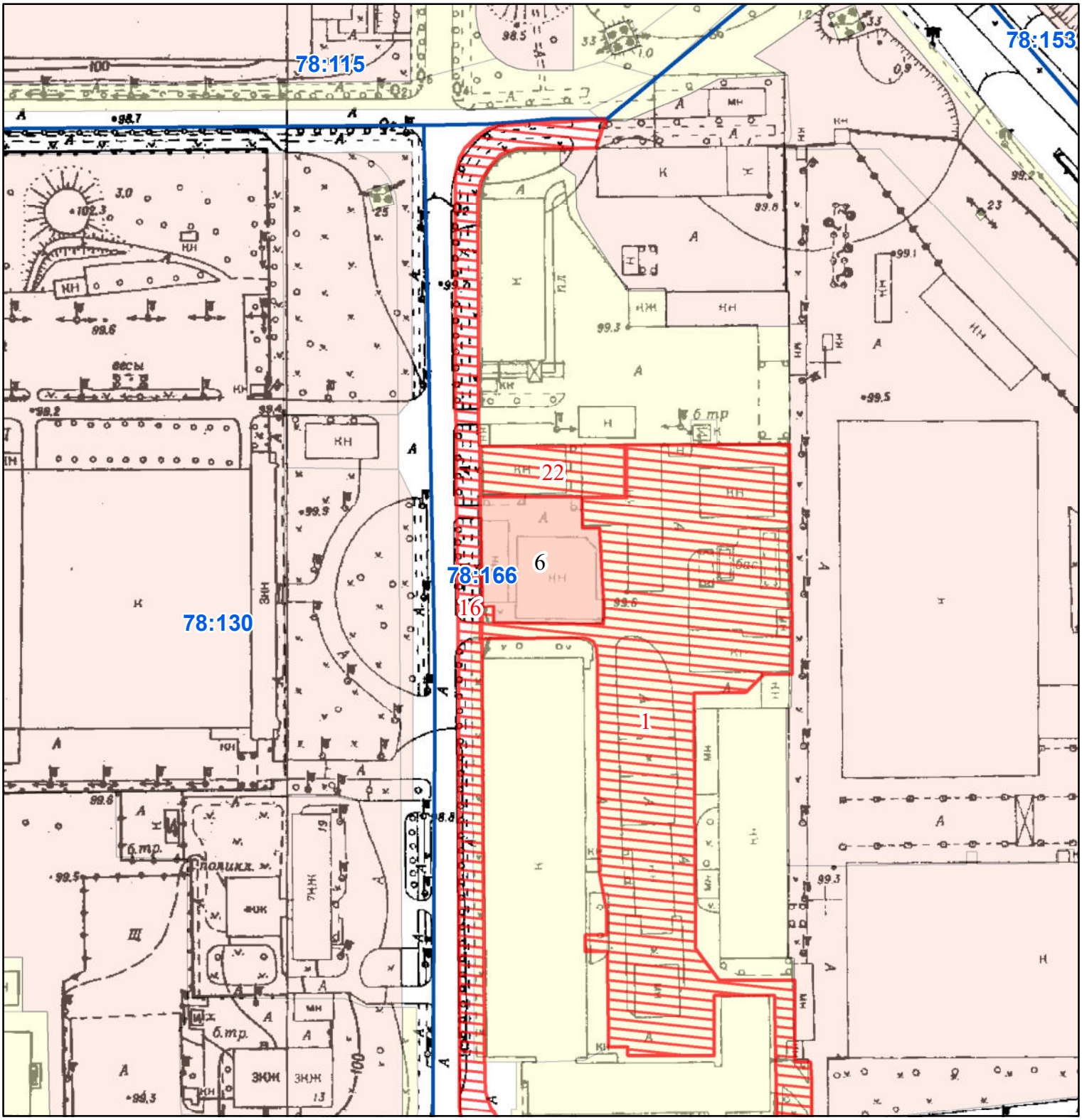

Масштаб 1:2 000

РЕЄСТР ЗЕМЕЛЬНОГО КАДАСТРУ

Код зем. ділянки	Суб'єкт господарювання за яким обліковується земельна ділянка у міському земельному кадастрі	Адреса земельної ділянки	Площа кв.м.	Вид права	Дата закінч. права
78:166:0001	Товариство з додатковою відповідальністю «Київське виробниче обєднання «Медапаратура»	просп. Степана Бандери, 21	12200,00	оренда	
78:166:0006	Закрите акціонерне товариство "Українська мовна компанія"Дельта""	просп. Червоних козаків, 21	2036,38	Оренда на 25 років	21.04.2025
78:166:0016		вул. Єрмака	3943,00	Не визначено	
78:166:0022	Київська міська рада	просп. Степана Бандери, 21 літ "Ч"	1020,00	Не визначено	

Справа 2638

Код земельної ділянки:	**78:166:0006**
Площа:	**0.2036 га**
Адрес земельноїділянки:	**Оболонський район, просп. Червоних козаків, 21**
Заявник:	**Закрите акціонерне товариство "Українська мовна компанія"Дельта""**
Вид та термін користування:	**Оренда на 25 років**
Цільове призначення:	**1.12.9, експлуатації та обслуговування складської прибудови з побутовими приміщеннями**

Матеріали аерофотозйомки 2019 р.
виготовлено за даними АІС ОУЗР

РОБОЧІ МАТЕРІАЛИ

Витяг з бази даних міського земельного кадастру від 14.01.2025

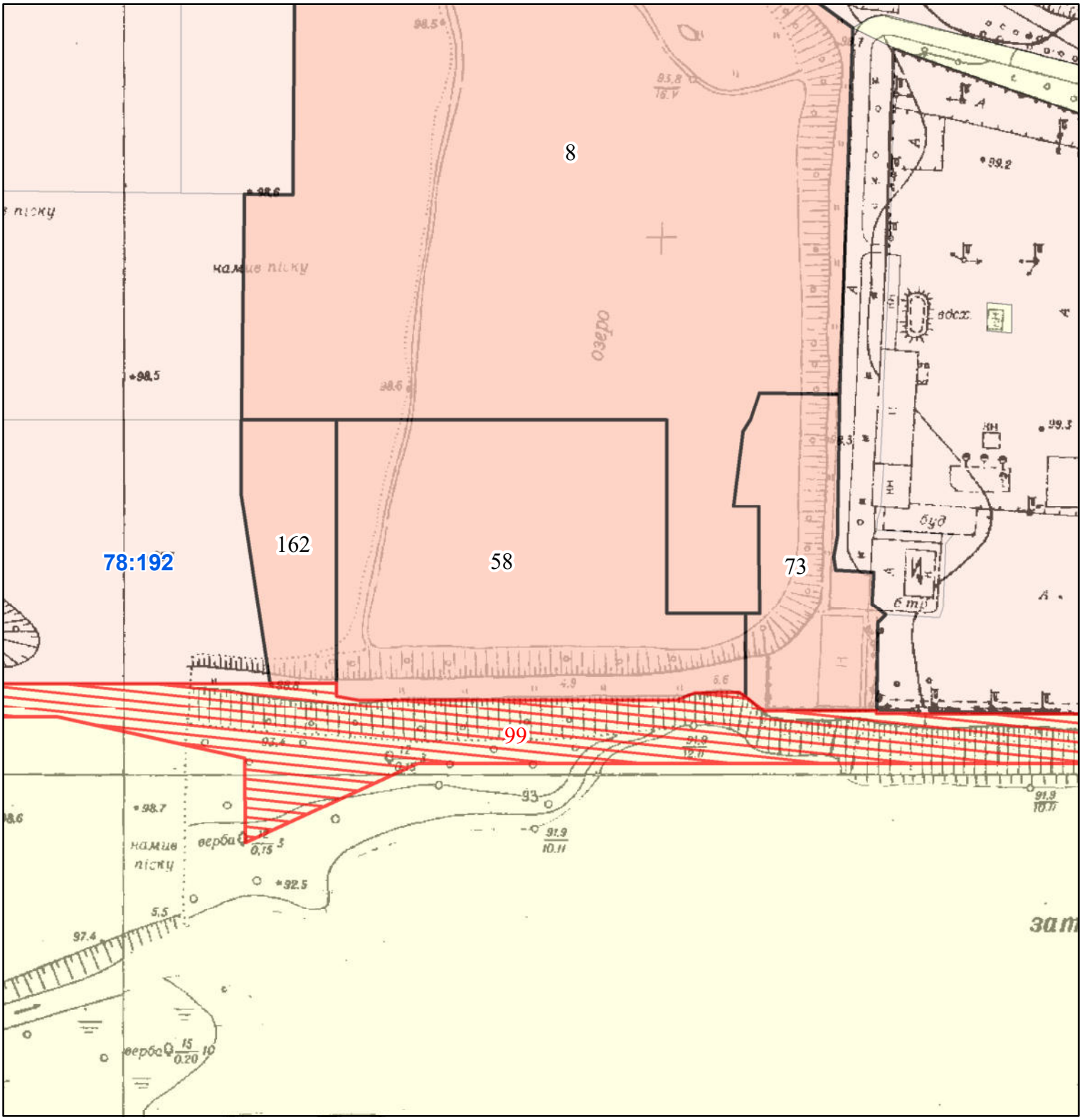

Масштаб 1:2 000

РЕЄСТР ЗЕМЕЛЬНОГО КАДАСТРУ

Код зем. ділянки	Суб'єкт господарювання за яким обліковується земельна ділянка у міському земельному кадастрі	Адреса земельної ділянки	Площа кв.м.	Вид права	Дата закінч. права
78:192:0008	ТОВАРИСТВО З ОБМЕЖЕНОЮ ВІДПОВІДАЛЬНІСТЮ "ІНВЕСТБУД ГАРАНТ"	просп. Степана Бандери, 36	42801,05	Оренда на 25 років	30.05.2044
78:192:0058	ТОВАРИСТВО З ОБМЕЖЕНОЮ ВІДПОВІДАЛЬНІСТЮ "ІНВЕСТБУД ГАРАНТ"	просп. Степана Бандери (затока Волковата)	13673,24	Оренда на 5 років	25.02.2025
78:192:0073	ТОВАРИСТВО З ОБМЕЖЕНОЮ ВІДПОВІДАЛЬНІСТЮ "ІНВЕСТБУД ГАРАНТ"	просп. Степана Бандери, 24а	4635,00	Оренда до 15.08.2025	15.08.2025
78:192:0099	ПРИВАТНЕ АКЦІОНЕРНЕ ТОВАРИСТВО «КИЇВХІМПОСТАЧ»	просп. Степана Бандери, (затока Волковата)	16962,00	оренда	
78:192:0162	ТОВАРИСТВО З ОБМЕЖЕНОЮ ВІДПОВІДАЛЬНІСТЮ "ІНВЕСТБУД ГАРАНТ"	просп. Степана Бандери, 34а (навпроти озера "Вербне")	3099,78	Оренда до 23.10.2025	23.10.2025

Справа А-27235

Код земельної ділянки:	**78:192:0058**
Площа:	**1.3673 га**
Адрес земельноїділянки:	**Оболонський район, просп. Степана Бандери (затока Волковата)**
Заявник:	**ТОВАРИСТВО З ОБМЕЖЕНОЮ ВІДПОВІДАЛЬНІСТЮ "ІНВЕСТБУД ГАРАНТ"**
Вид та термін користування:	**Оренда на 5 років**
Цільове призначення:	**03.07, Для будівництва та обслуговування будівель торгівлі**

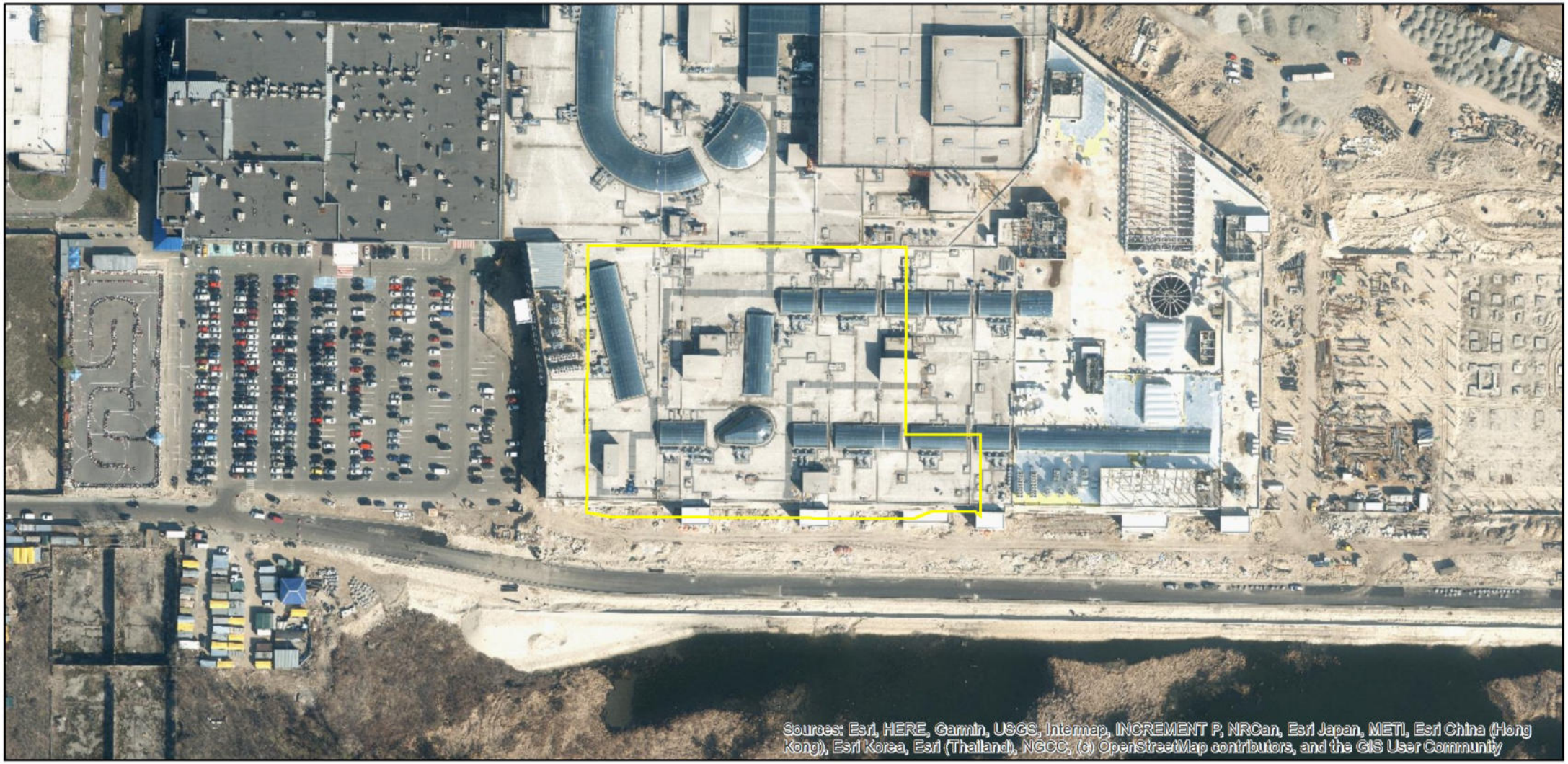

Матеріали аерофотозйомки 2019 р.
виготовлено за даними АІС ОУЗР

РОБОЧІ МАТЕРІАЛИ

Витяг з бази даних міського земельного кадастру від 14.01.2025

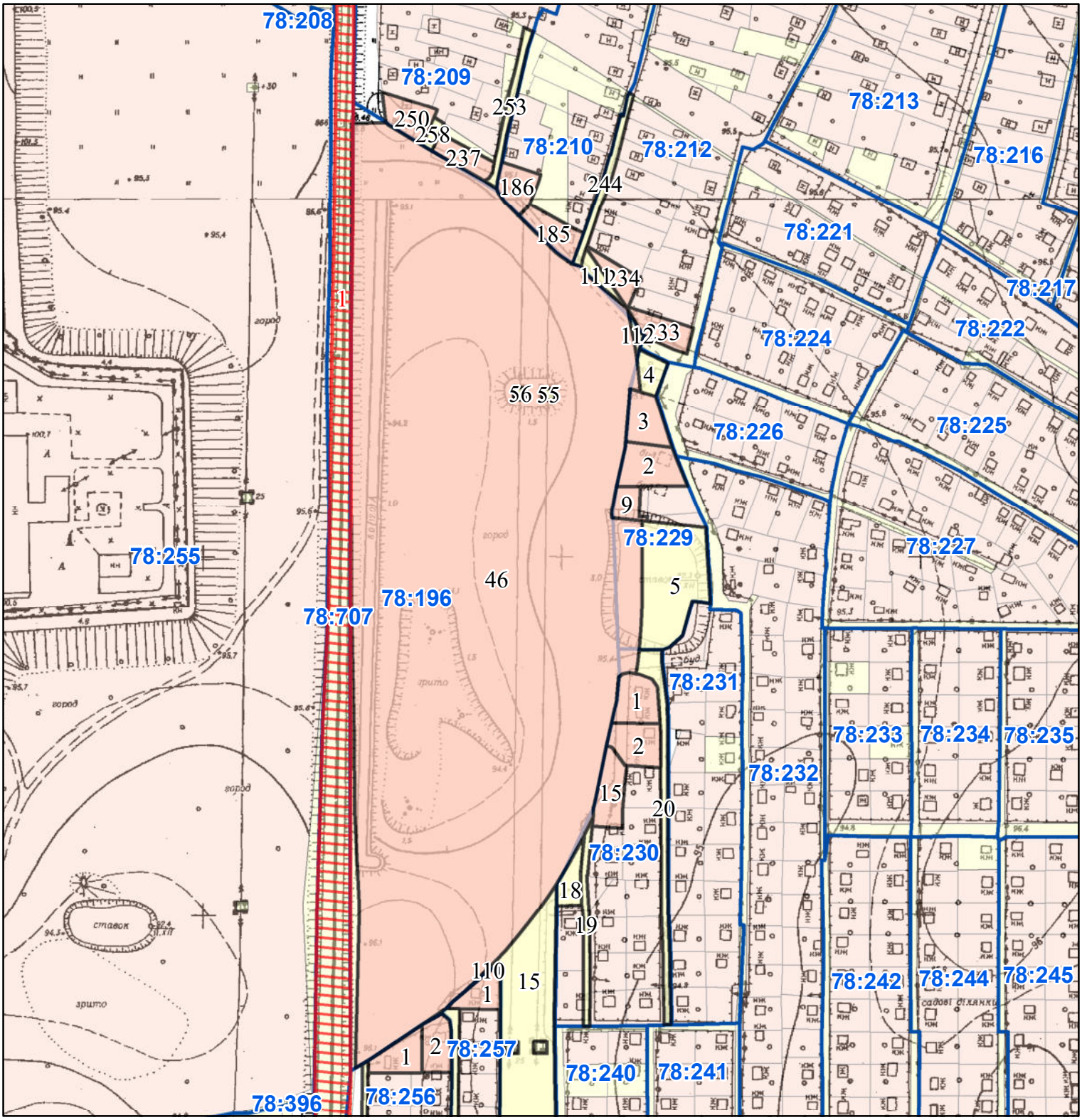

Масштаб 1:3 000

РЕЄСТР ЗЕМЕЛЬНОГО КАДАСТРУ

Код зем. ділянки	Суб'єкт господарювання за яким обліковується земельна ділянка у міському земельному кадастрі	Адреса земельної ділянки	Площа кв.м.	Вид права	Дата закінч. права
78:196:0015	Полоса відводу ЛЕП		16309,24		
78:196:0046	Публічне акціонерне товариство "Акціонерна компанія"Київводоканал"	вул. Дніпроводська, 1а	63831,00	Оренда на 10 років	30.06.2025
78:196:0055	Приватне акціонерне товариство "ДТЕК Київські електромережі"		46,63		
78:196:0056	Приватне акціонерне товариство "ДТЕК Київські електромережі"		48,72		
78:196:0110	Землі не надані у власність чи користування		22,29		
78:196:0111	Землі не надані у власність чи користування		190,40		
78:196:0112	Департамент експлуатації водопровідного господарства Публічного акціонерного товариства "Акціонерна компанія"Київводоканал"		78,51		
78:209:0237	Фізична особа	вул. 21-ша Садова, діл. 1	394,55	Право в процесі оформлення (Власність)	
78:209:0250	Фізична особа	вул. 22-га Садова, діл. 2	511,18	Право в процесі оформлення (Власність)	
78:209:0253	Садове товариство "Дніпровський -2"	вул. 21-ша Садова	374,07		
78:209:0258	Фізична особа	вул. 22-га Садова, діл. 2а	107,63		
78:210:0185	Фізична особа	вул. 20-та Садова, діл. 1	509,22	Власність	
78:210:0186	Фізична особа	вул. 21-ша Садова, діл. 2	464,76	Власність	
78:212:0233	Фізична особа	вул. 19-та Садова, діл. 3	452,19	Власність	
78:212:0234	Фізична особа	вул. 20-та Садова, діл. 2	334,45	Власність	
78:212:0244	Садове товариство "Дніпровський -2"	вул. 20-та Садова	426,12		
78:229:0002	Фізична особа|Фізична особа	вул. 17-та Садова, діл. 69	755,26	Власність	
78:229:0003	Релігійна громада "Євангельська місія" в оболонському районі м.Києва християнської пресвітеріанської церкви	вул. 17-та Садова, діл. 71	574,16	Власність	
78:229:0004	Садове товариство "Дніпровський -2"	вул. 17-та Садова	291,31		
78:229:0005	Садове товариство "Дніпровський -2"	вул. 16-та Садова	2213,26		
78:229:0009	Фізична особа	вул. 17-та Садова, діл. 67а	280,52	Власність	
78:230:0001	Фізична особа	вул. 17-та Садова, діл. 65	636,04	Власність	
78:230:0002	Фізична особа	вул. 17-та Садова, діл. 63	633,67	Власність	
78:230:0015	Фізична особа	вул. 18-та Садова, діл. 60	616,55	Власність	
78:230:0018	Садове товариство "Дніпровський -2"	вул. 18-та Садова, діл. 53	336,03		
78:230:0019	Садове товариство "Дніпровський -2"	вул. 18-та Садова	416,43		
78:230:0020	Садове товариство "Дніпровський -2"	вул. 17-та Садова	975,11		
78:256:0001	Фізична особа	вул. 1-ша Продольна, 1	505,17	Власність	
78:256:0002	Фізична особа|Фізична особа|Фізична особа	вул. 2-га Продольна, діл. 2	485,69	Власність	
78:256:0015	СТ "Гідромеханізатор"	вул. 1-ша Продольна	435,77		

Код зем. ділянки	Суб'єкт господарювання за яким обліковується земельна ділянка у міському земельному кадастрі	Адреса земельної ділянки	Площа кв.м.	Вид права	Дата закінч. права
78:257:0001	Фізична особа	вул. 2-га Продольна, 1	413,61	Власність	
78:257:0010	Землі не надані у власність чи користування		667,51		
78:707:0001	Київська міська рада	вул. Полярна, 12а	25251,00	Не визначено	

Справа А-19169

Код земельної ділянки:	**78:196:0046**
Площа:	**6.3831 га**
Адрес земельноїділянки:	**Оболонський район, вул. Дніпроводська, 1а**
Заявник:	**Публічне акціонерне товариство "Акціонерна компанія"Київводоканал"**
Вид та термін користування:	**Оренда на 10 років**
Цільове призначення:	**11.04, Для розміщення та експлуатації основних, підсобних і допоміжних будівель та споруд техні чної інфраструктури (виробництва та розподілення газу, постачання пари та гарячої води, збирання, очищення та розподілення вод**

Матеріали аерофотозйомки 2019 р.
виготовлено за даними АІС ОУЗР

РОБОЧІ МАТЕРІАЛИ

Витяг з бази даних міського земельного кадастру від 14.01.2025

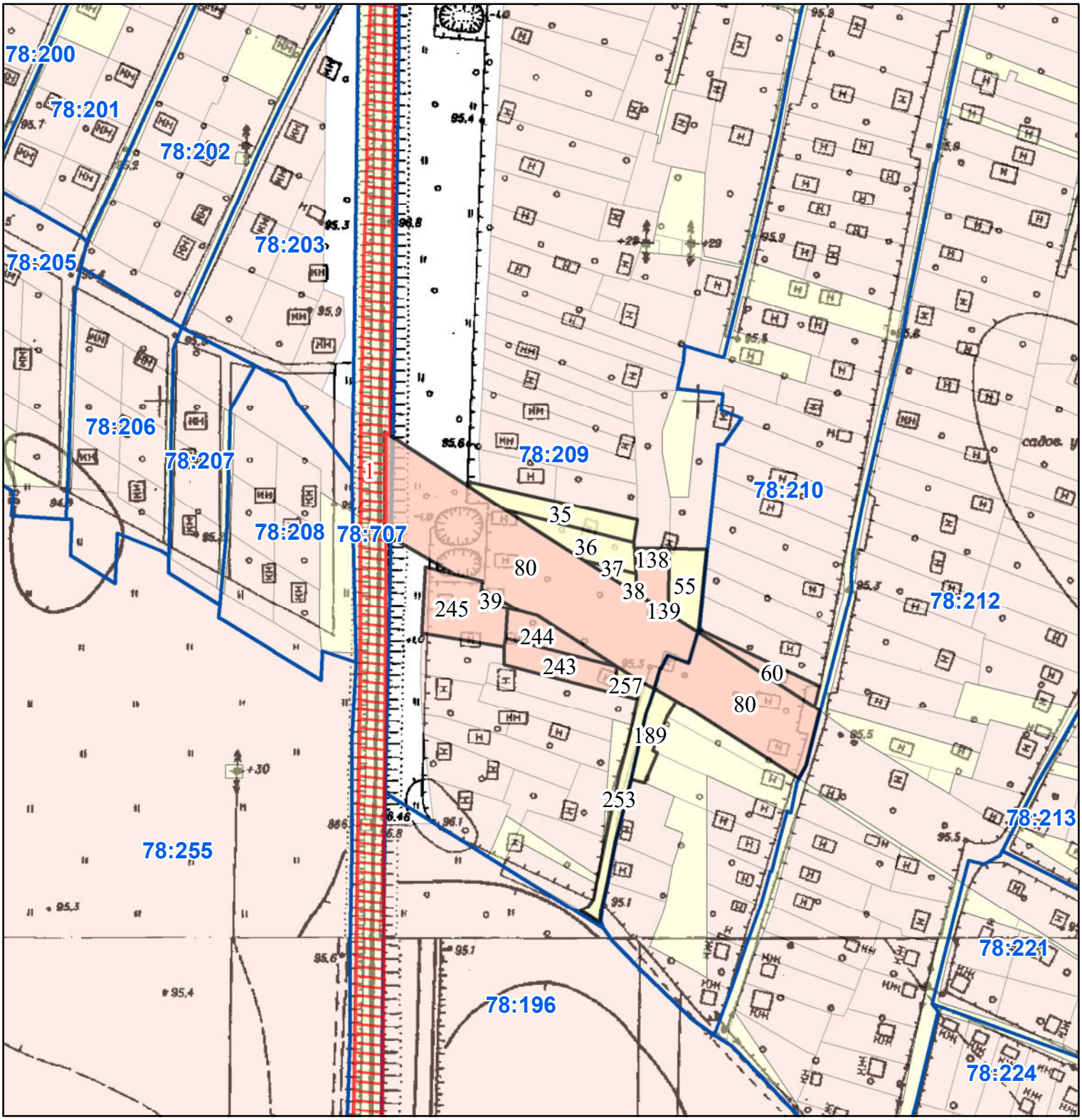

Масштаб 1:2 000

РЕЄСТР ЗЕМЕЛЬНОГО КАДАСТРУ

Код зем. ділянки	Суб'єкт господарювання за яким обліковується земельна ділянка у міському земельному кадастрі	Адреса земельної ділянки	Площа кв.м.	Вид права	Дата закінч. права
78:209:0035	Фізична особа	вул. Лугова, 35	454,56		
78:209:0036	Фізична особа	вул. Лугова, 36	383,06		
78:209:0037	Фізична особа	вул. Лугова, 37	70,67		
78:209:0038	Фізична особа	вул. Лугова, 38	2,78		
78:209:0039	Фізична особа	вул. Лугова, 39	33,80		
78:209:0055	Фізична особа	пров. Садовий, 5	349,40		
78:209:0080	Публічне акціонерне товариство "Акціонерна компанія"Київводоканал"	вул. Дніпроводська, 1а	3620,22	Оренда на 10 років	30.06.2025
78:209:0138	Фізична особа	пров. Садовий, діл. 38	248,66	Власність	
78:209:0139	Фізична особа	пров. Садовий, діл. 38	2,59		
78:209:0243	Фізична особа	вул. 21-ша Садова, діл. 13	414,65	Власність	
78:209:0244	Фізична особа	вул. 21-ша Садова, діл. 15	303,36	Власність	
78:209:0245	Фізична особа	вул. 22-га Садова, діл. 12	658,49	Власність	
78:209:0253	Садове товариство "Дніпровський -2"	вул. 21-ша Садова	374,07		
78:209:0257	Землі не надані у власність чи користування		74,65		
78:210:0060	Фізична особа	вул. 1-ша Садова, діл. 60	222,33	Власність	
78:210:0080	Публічне акціонерне товариство "Акціонерна компанія"Київводоканал"	вул. Дніпроводська, 1а	1521,97	Оренда на 10 років	30.06.2025
78:210:0189	Фізична особа	вул. 21-ша Садова, діл. 6	239,30		
78:707:0001	Київська міська рада	вул. Полярна, 12а	25251,00	Не визначено	

Справа А-19169

Код земельної ділянки:	**78:209:0080**
Площа:	**0.3620 га**
Адрес земельноїділянки:	**Оболонський район, вул. Дніпроводська, 1а**
Заявник:	**Публічне акціонерне товариство "Акціонерна компанія"Київводоканал"**
Вид та термін користування:	**Оренда на 10 років**
Цільове призначення:	**11.04, Для розміщення та експлуатації основних, підсобних і допоміжних будівель та споруд техні чної інфраструктури (виробництва та розподілення газу, постачання пари та гарячої води, збирання, очищення та розподілення вод**

Матеріали аерофотозйомки 2019 р.
виготовлено за даними АІС ОУЗР

РОБОЧІ МАТЕРІАЛИ

Витяг з бази даних міського земельного кадастру від 14.01.2025

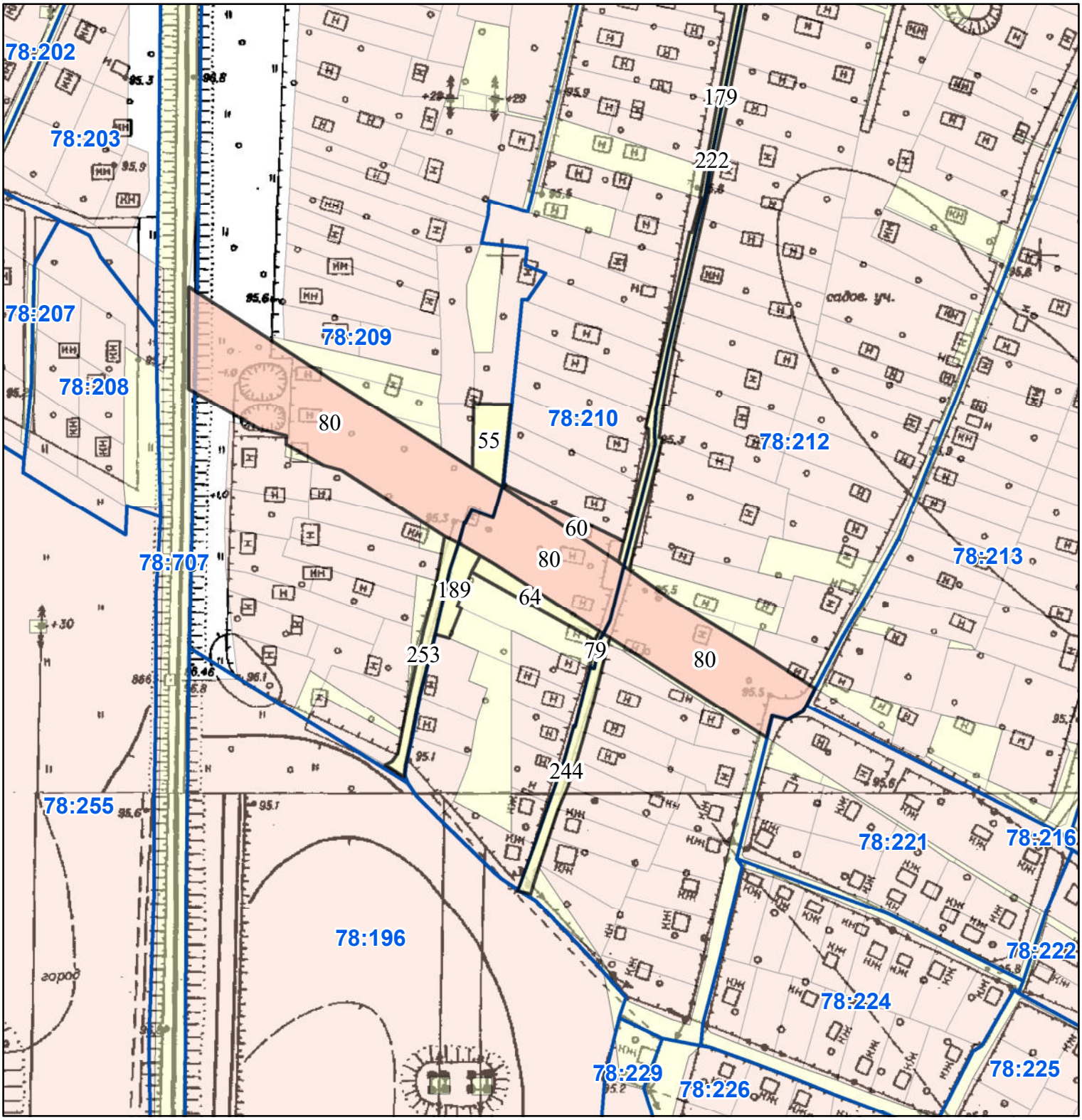

Масштаб 1:2 000

РЕЄСТР ЗЕМЕЛЬНОГО КАДАСТРУ

Код зем. ділянки	Суб'єкт господарювання за яким обліковується земельна ділянка у міському земельному кадастрі	Адреса земельної ділянки	Площа кв.м.	Вид права	Дата закінч. права
78:209:0055	Фізична особа	пров. Садовий, 5	349,40		
78:209:0080	Публічне акціонерне товариство "Акціонерна компанія"Київводоканал"	вул. Дніпроводська, 1а	3620,22	Оренда на 10 років	30.06.2025
78:209:0253	Садове товариство "Дніпровський -2"	вул. 21-ша Садова	374,07		
78:210:0060	Фізична особа	вул. 1-ша Садова, діл. 60	222,33	Власність	
78:210:0064	Фізична особа	вул. 1-ша Садова, діл. 64	280,95		
78:210:0079	Землі не надані у власність чи користування		22,33		
78:210:0080	Публічне акціонерне товариство "Акціонерна компанія"Київводоканал"	вул. Дніпроводська, 1а	1521,97	Оренда на 10 років	30.06.2025
78:210:0179	Землі не надані у власність чи користування		724,98		
78:210:0189	Фізична особа	вул. 21-ша Садова, діл. 6	239,30		
78:212:0080	Публічне акціонерне товариство "Акціонерна компанія"Київводоканал"	вул. Дніпроводська, 1а	1947,95	Оренда на 10 років	30.06.2025
78:212:0222	Землі не надані у власність чи користування		618,70		
78:212:0244	Садове товариство "Дніпровський -2"	вул. 20-та Садова	426,12		

Справа А-19169

Код земельної ділянки:	**78:210:0080**
Площа:	**0.1522 га**
Адрес земельноїділянки:	**Оболонський район, вул. Дніпроводська, 1а**
Заявник:	**Публічне акціонерне товариство "Акціонерна компанія"Київводоканал"**
Вид та термін користування:	**Оренда на 10 років**
Цільове призначення:	**11.04, Для розміщення та експлуатації основних, підсобних і допоміжних будівель та споруд техні чної інфраструктури (виробництва та розподілення газу, постачання пари та гарячої води, збирання, очищення та розподілення вод**

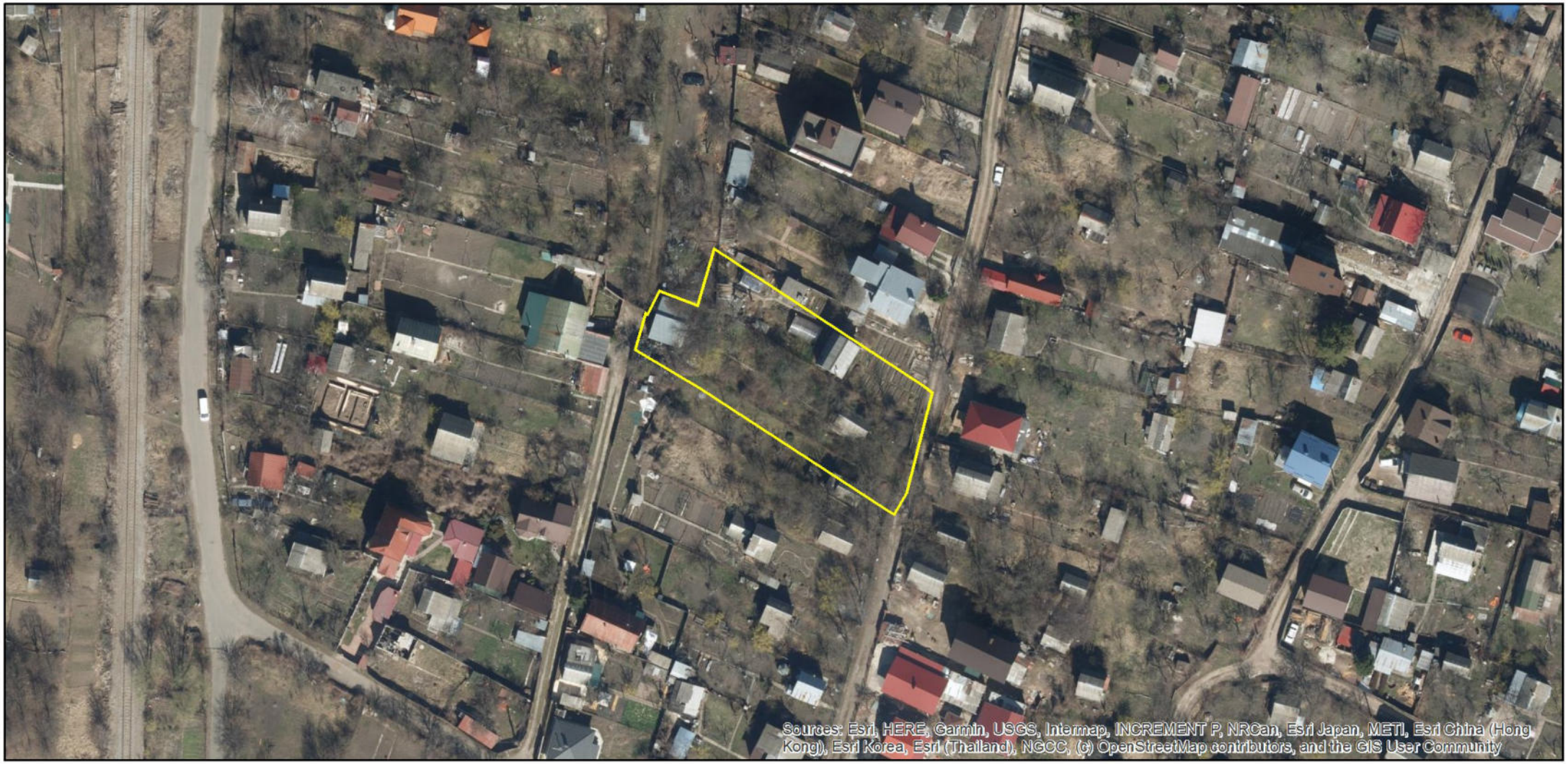

Матеріали аерофотозйомки 2019 р.
виготовлено за даними АІС ОУЗР

РОБОЧІ МАТЕРІАЛИ

Витяг з бази даних міського земельного кадастру від 14.01.2025

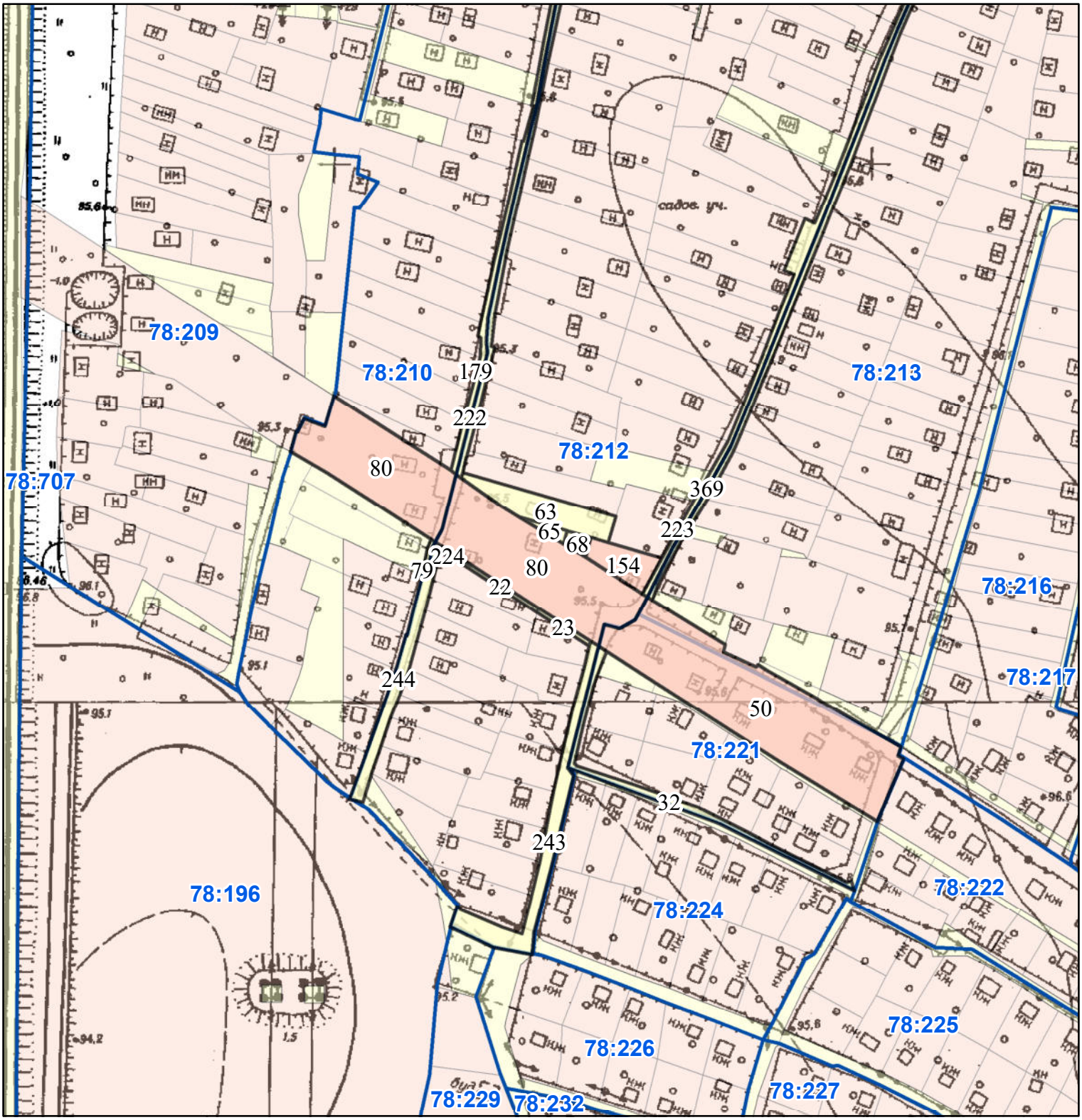

Масштаб 1:2 000

РЕЄСТР ЗЕМЕЛЬНОГО КАДАСТРУ

Код зем. ділянки	Суб'єкт господарювання за яким обліковується земельна ділянка у міському земельному кадастрі	Адреса земельної ділянки	Площа кв.м.	Вид права	Дата закінч. права
78:210:0079	Землі не надані у власність чи користування		22,33		
78:210:0080	Публічне акціонерне товариство "Акціонерна компанія"Київводоканал"	вул. Дніпроводська, 1а	1521,97	Оренда на 10 років	30.06.2025
78:210:0179	Землі не надані у власність чи користування		724,98		
78:212:0022	Фізична особа	вул. 20-та Садова, діл. 18	52,93		
78:212:0023	Фізична особа	вул. 19-та Садова, діл. 17	39,20		
78:212:0063	Фізична особа	вул. 1-ша Садова, діл. 63	505,78		
78:212:0065	Фізична особа	вул. 1-ша Садова, діл. 65	46,73		
78:212:0068	Фізична особа	вул. 2-га Садова, діл. 56	58,21		
78:212:0080	Публічне акціонерне товариство "Акціонерна компанія"Київводоканал"	вул. Дніпроводська, 1а	1947,95	Оренда на 10 років	30.06.2025
78:212:0154	Фізична особа	вул. 2-га Садова, діл. 54	292,06	Власність	
78:212:0222	Землі не надані у власність чи користування		618,70		
78:212:0223	Землі не надані у власність чи користування		678,82		
78:212:0224	Фізична особа	вул. 20-та Садова, діл. 20	17,65		
78:212:0243	Садове товариство "Дніпровський -2"	вул. 19-та Садова	719,16		
78:212:0244	Садове товариство "Дніпровський -2"	вул. 20-та Садова	426,12		
78:213:0369	Землі не надані у власність чи користування		650,27		
78:221:0032	Землі не надані у власність чи користування		340,33		
78:221:0050	Публічне акціонерне товариство "Акціонерна компанія"Київводоканал"	вул. Дніпроводська, 1а	3088,07	Оренда на 10 років	30.06.2025

Справа А-19169

Код земельної ділянки:	**78:212:0080**
Площа:	**0.1948 га**
Адрес земельноїділянки:	**Оболонський район, вул. Дніпроводська, 1а**
Заявник:	**Публічне акціонерне товариство "Акціонерна компанія"Київводоканал"**
Вид та термін користування:	**Оренда на 10 років**
Цільове призначення:	**11.04, Для розміщення та експлуатації основних, підсобних і допоміжних будівель та споруд техні чної інфраструктури (виробництва та розподілення газу, постачання пари та гарячої води, збирання, очищення та розподілення вод**

Матеріали аерофотозйомки 2019 р.
виготовлено за даними АІС ОУЗР

РОБОЧІ МАТЕРІАЛИ

Витяг з бази даних міського земельного кадастру від 14.01.2025

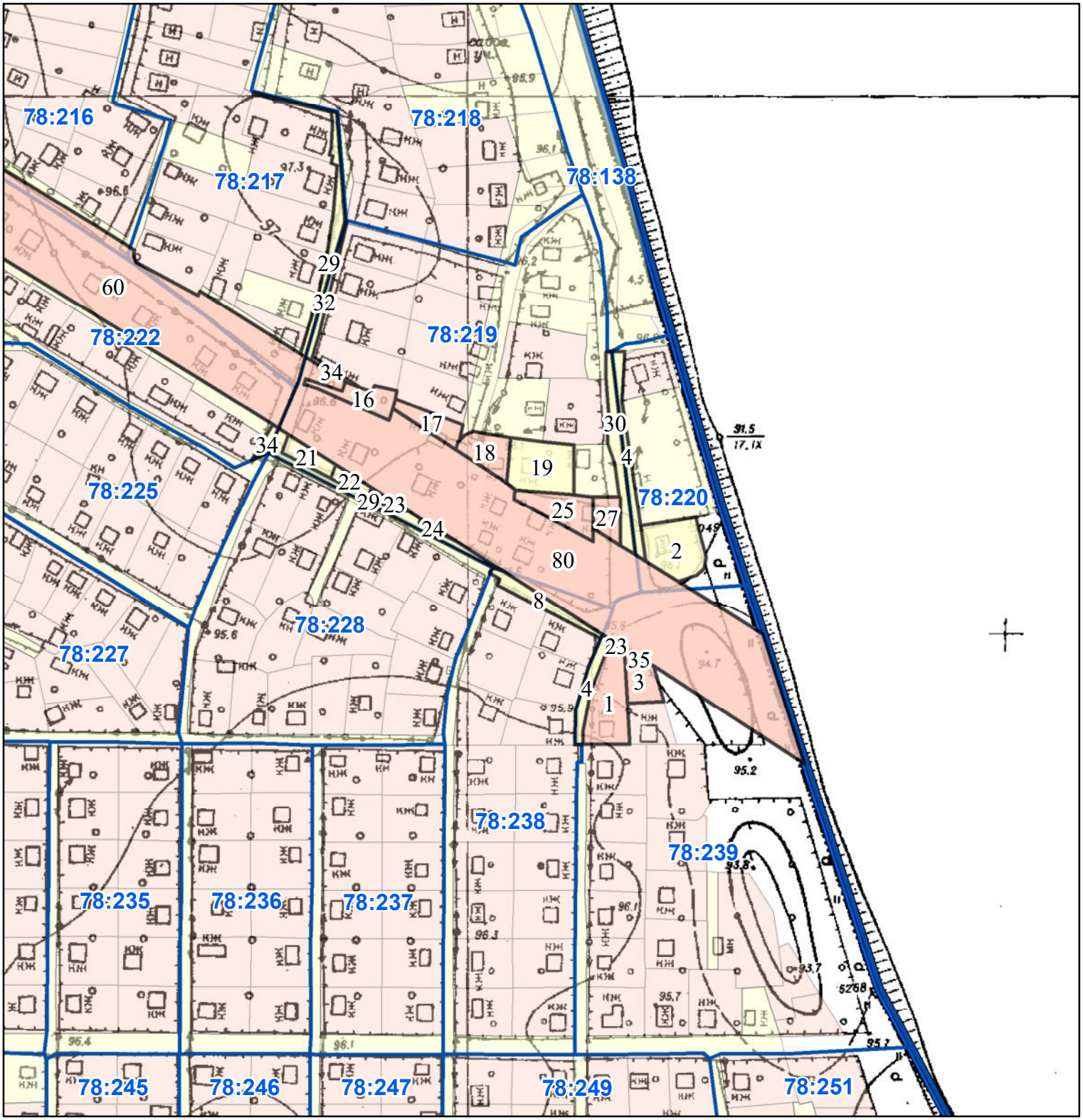

Масштаб 1:2 000

РЕЄСТР ЗЕМЕЛЬНОГО КАДАСТРУ

Код зем. ділянки	Суб'єкт господарювання за яким обліковується земельна ділянка у міському земельному кадастрі	Адреса земельної ділянки	Площа кв.м.	Вид права	Дата закінч. права
78:217:0029	Землі не надані у власність чи користування		259,20		
78:219:0016	Фізична особа	вул. Південна, 62	200,05	Власність	
78:219:0017	Фізична особа	вул. Дніпровська, 78	179,51	Власність	
78:219:0018	Фізична особа	вул. Дніпровська, діл. 85	230,52	Власність	
78:219:0019	Фізична особа	вул. Дніпровська, 86	455,84		
78:219:0021	Фізична особа	вул. Південна, 63	127,68		
78:219:0022	Фізична особа	вул. Садова, діл. 64	71,51		
78:219:0023	Фізична особа	вул. Садова, діл. 79	41,17		
78:219:0024	Фізична особа	вул. Садова, діл. 88	12,22		
78:219:0025	Фізична особа	вул. Садова, 89	300,02	Власність	
78:219:0027	Фізична особа	вул. Дніпровська, 97	150,43	Право в процесі оформлення (Власність)	
78:219:0029	Землі не надані у власність чи користування		267,31		
78:219:0030	Землі не надані у власність чи користування		280,76		
78:219:0032	Землі не надані у власність чи користування		98,76		
78:219:0034	Фізична особа	вул. Південна, 61	26,28		
78:219:0080	Публічне акціонерне товариство "Акціонерна компанія"Київводоканал"	вул. Дніпроводська, 1а	6194,96	Оренда на 10 років	30.06.2025
78:220:0002	Господарчий двір	вул. Дніпровська, 103	423,81		
78:220:0004	Землі не надані у власність чи користування		223,26		
78:222:0034	Землі не надані у власність чи користування		42,36		
78:222:0060	Публічне акціонерне товариство "Акціонерна компанія"Київводоканал"	вул. Дніпроводська, 1а	4144,90	Оренда на 10 років	30.06.2025
78:238:0008	Садове товариство "Дніпровський -2"	вул. 26-та Садова	168,53		
78:239:0001	Фізична особа	вул. 2-га Садова, діл. 2	471,34	Власність	
78:239:0003	Фізична особа	вул. 2-га Садова, діл. 4а	193,65	Власність	
78:239:0004	Садове товариство "Дніпровський -2"	вул. 2-га Садова	153,67		
78:239:0023	Фізична особа	вул. 2-га Садова, діл. 2	5,98		
78:239:0035	Землі не надані у власність чи користування		2,72		

Справа А-19169

Код земельної ділянки:	**78:219:0080**
Площа:	**0.6195 га**
Адрес земельноїділянки:	**Оболонський район, вул. Дніпроводська, 1а**
Заявник:	**Публічне акціонерне товариство "Акціонерна компанія"Київводоканал"**
Вид та термін користування:	**Оренда на 10 років**
Цільове призначення:	**11.04, Для розміщення та експлуатації основних, підсобних і допоміжних будівель та споруд техні чної інфраструктури (виробництва та розподілення газу, постачання пари та гарячої води, збирання, очищення та розподілення вод**

Матеріали аерофотозйомки 2019 р.
виготовлено за даними АІС ОУЗР

РОБОЧІ МАТЕРІАЛИ

Витяг з бази даних міського земельного кадастру від 14.01.2025

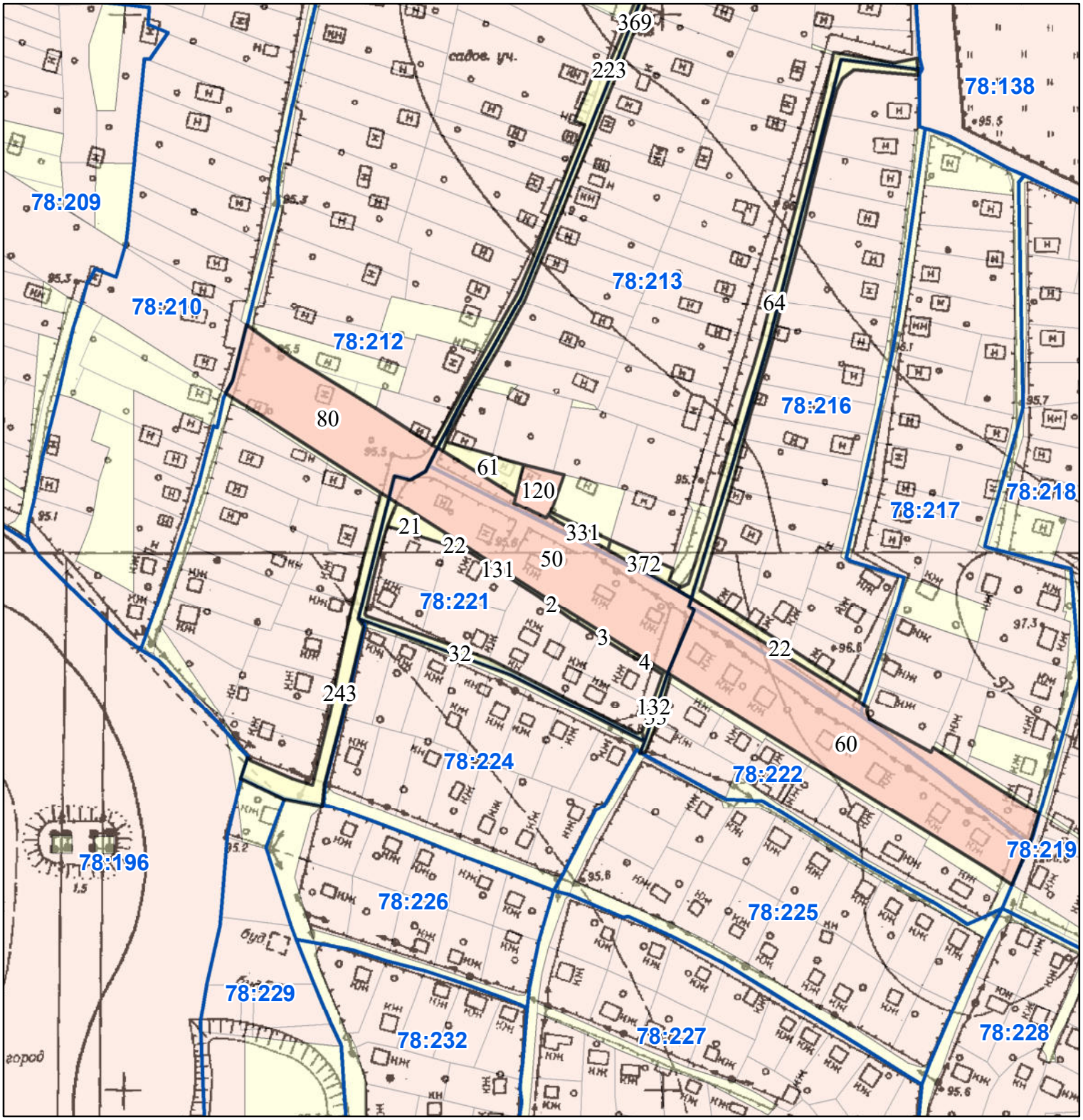

Масштаб 1:2 000

РЕЄСТР ЗЕМЕЛЬНОГО КАДАСТРУ

Код зем. ділянки	Суб'єкт господарювання за яким обліковується земельна ділянка у міському земельному кадастрі	Адреса земельної ділянки	Площа кв.м.	Вид права	Дата закінч. права
78:212:0080	Публічне акціонерне товариство "Акціонерна компанія"Київводоканал"	вул. Дніпроводська, 1а	1947,95	Оренда на 10 років	30.06.2025
78:212:0223	Землі не надані у власність чи користування		678,82		
78:212:0243	Садове товариство "Дніпровський -2"	вул. 19-та Садова	719,16		
78:213:0061	Фізична особа	вул. 2-га Садова, діл. 61	238,05		
78:213:0064	Землі не надані у власність чи користування		630,38		
78:213:0120	Фізична особа	вул. Совхозна, діл. 20	236,38	Власність	
78:213:0331	Землі не надані у власність чи користування		66,81		
78:213:0369	Землі не надані у власність чи користування		650,27		
78:213:0372	Землі не надані у власність чи користування		134,96		
78:216:0022	Землі не надані у власність чи користування		675,44		
78:221:0002	Фізична особа	вул. Совхозна, 2	35,33		
78:221:0003	Фізична особа	вул. Совхозна, 3	38,20		
78:221:0004	Фізична особа	вул. Совхозна, 4	22,57		
78:221:0021	Фізична особа	вул. Совхозна, 21	142,73		
78:221:0022	Фізична особа	вул. Совхозна, 22	30,24		
78:221:0032	Землі не надані у власність чи користування		340,33		
78:221:0050	Публічне акціонерне товариство "Акціонерна компанія"Київводоканал"	вул. Дніпроводська, 1а	3088,07	Оренда на 10 років	30.06.2025
78:221:0131	Землі не надані у власність чи користування		21,93		
78:221:0132	Землі не надані у власність чи користування		46,14		
78:222:0033	Землі не надані у власність чи користування		59,07		
78:222:0060	Публічне акціонерне товариство "Акціонерна компанія"Київводоканал"	вул. Дніпроводська, 1а	4144,90	Оренда на 10 років	30.06.2025

Справа А-19169

Код земельної ділянки:	**78:221:0050**
Площа:	**0.3088 га**
Адрес земельноїділянки:	**Оболонський район, вул. Дніпроводська, 1а**
Заявник:	**Публічне акціонерне товариство "Акціонерна компанія"Київводоканал"**
Вид та термін користування:	**Оренда на 10 років**
Цільове призначення:	**11.04, Для розміщення та експлуатації основних, підсобних і допоміжних будівель та споруд техні чної інфраструктури (виробництва та розподілення газу, постачання пари та гарячої води, збирання, очищення та розподілення вод**

Матеріали аерофотозйомки 2019 р.
виготовлено за даними АІС ОУЗР

РОБОЧІ МАТЕРІАЛИ

Витяг з бази даних міського земельного кадастру від 14.01.2025

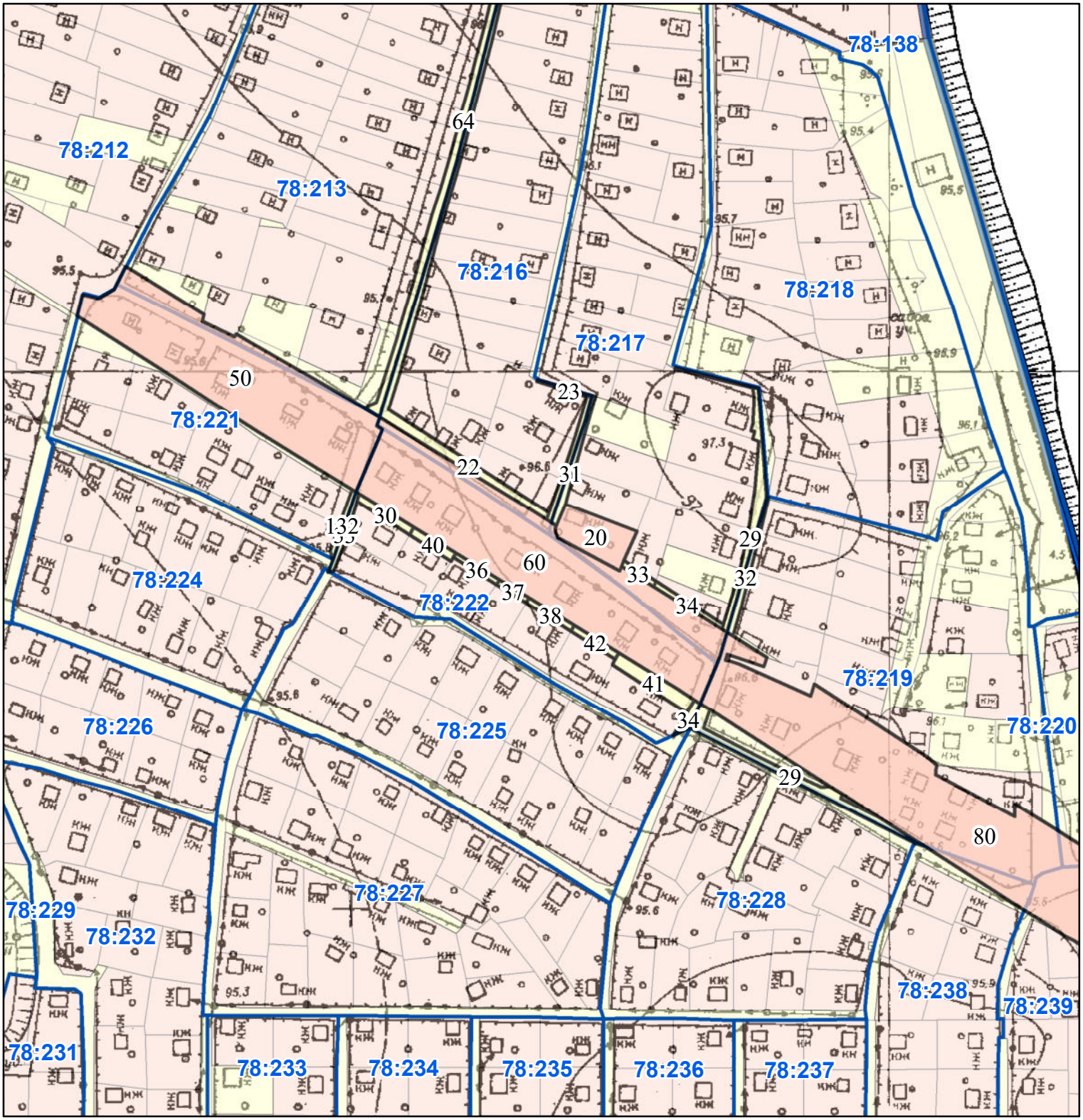

Масштаб 1:2 000

РЕЄСТР ЗЕМЕЛЬНОГО КАДАСТРУ

Код зем. ділянки	Суб'єкт господарювання за яким обліковується земельна ділянка у міському земельному кадастрі	Адреса земельної ділянки	Площа кв.м.	Вид права	Дата закінч. права
78:213:0064	Землі не надані у власність чи користування		630,38		
78:216:0022	Землі не надані у власність чи користування		675,44		
78:216:0023	Землі не надані у власність чи користування		93,87		
78:217:0020	Фізична особа	пров. Комунальний, 36	400,41	Власність	
78:217:0029	Землі не надані у власність чи користування		259,20		
78:217:0031	Землі не надані у власність чи користування		109,20		
78:217:0033	Фізична особа	вул. Садова, 37	31,49		
78:217:0034	Фізична особа	вул. Південна, діл. 59	56,51		
78:219:0029	Землі не надані у власність чи користування		267,31		
78:219:0032	Землі не надані у власність чи користування		98,76		
78:219:0080	Публічне акціонерне товариство "Акціонерна компанія"Київводоканал"	вул. Дніпроводська, 1а	6194,96	Оренда на 10 років	30.06.2025
78:221:0050	Публічне акціонерне товариство "Акціонерна компанія"Київводоканал"	вул. Дніпроводська, 1а	3088,07	Оренда на 10 років	30.06.2025
78:221:0132	Землі не надані у власність чи користування		46,14		
78:222:0030	Землі не надані у власність чи користування	вул. Совхозна	72,41		
78:222:0033	Землі не надані у власність чи користування		59,07		
78:222:0034	Землі не надані у власність чи користування		42,36		
78:222:0036	Фізична особа	вул. Совхозна, 10	38,41		
78:222:0037	Фізична особа	вул. Совхозна, 11	28,64		
78:222:0038	Фізична особа	вул. Совхозна, 13	47,14		
78:222:0040	Землі не надані у власність чи користування	вул. Совхозна, 8	64,20		
78:222:0041	Землі не надані у власність чи користування	вул. Совхозна, діл. 17	176,10		
78:222:0042	Фізична особа	вул. Совхозна, діл. 15	50,68		
78:222:0060	Публічне акціонерне товариство "Акціонерна компанія"Київводоканал"	вул. Дніпроводська, 1а	4144,90	Оренда на 10 років	30.06.2025

Справа А-19169

Код земельної ділянки:	**78:222:0060**
Площа:	**0.4145 га**
Адрес земельноїділянки:	**Оболонський район, вул. Дніпроводська, 1а**
Заявник:	**Публічне акціонерне товариство "Акціонерна компанія"Київводоканал"**
Вид та термін користування:	**Оренда на 10 років**
Цільове призначення:	**11.04, Для розміщення та експлуатації основних, підсобних і допоміжних будівель та споруд техні чної інфраструктури (виробництва та розподілення газу, постачання пари та гарячої води, збирання, очищення та розподілення вод**

Матеріали аерофотозйомки 2019 р.
виготовлено за даними АІС ОУЗР

РОБОЧІ МАТЕРІАЛИ

Витяг з бази даних міського земельного кадастру від 14.01.2025

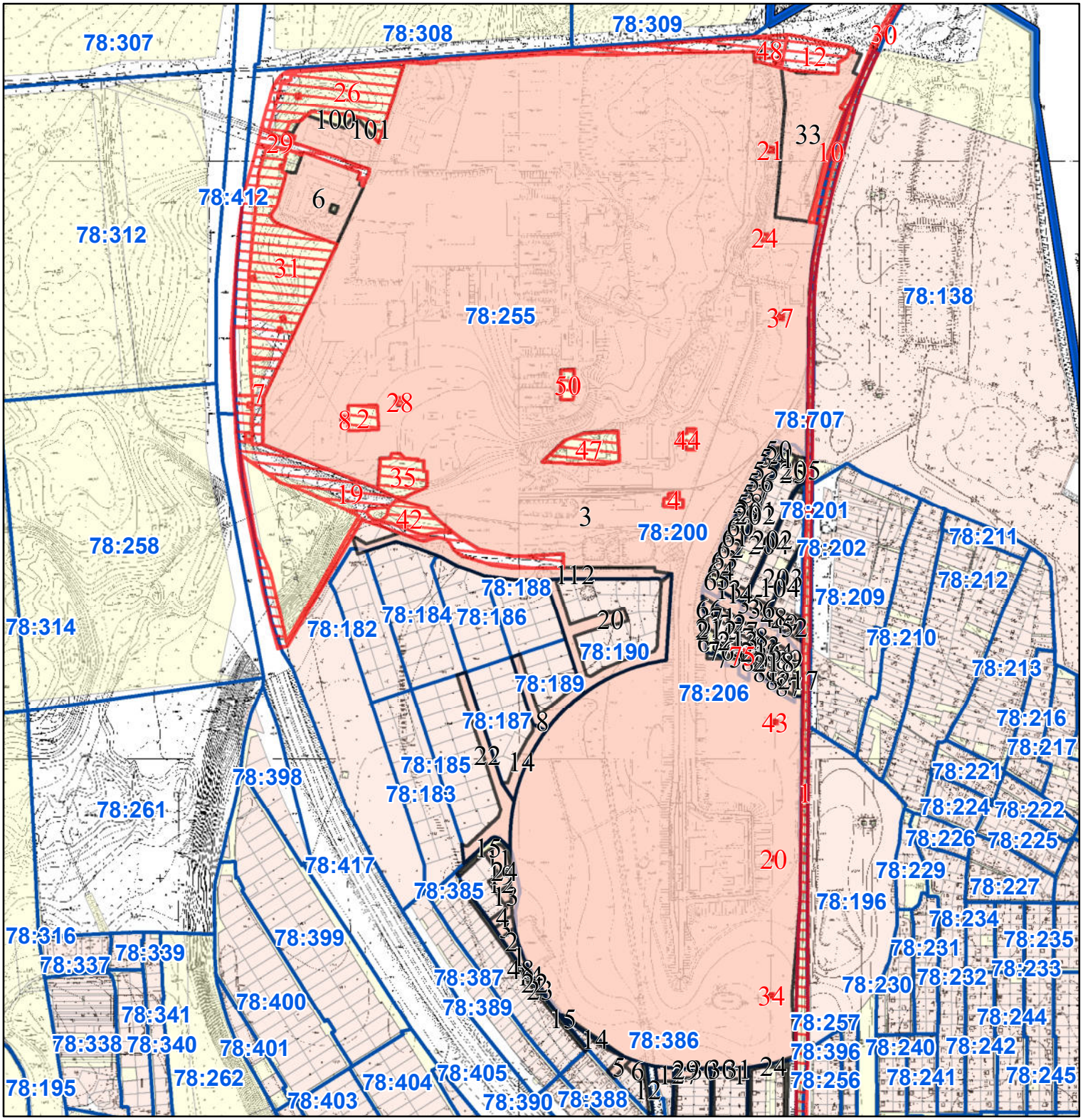

Масштаб 1:9 000

РЕЄСТР ЗЕМЕЛЬНОГО КАДАСТРУ

Код зем. ділянки	Суб'єкт господарювання за яким обліковується земельна ділянка у міському земельному кадастрі	Адреса земельної ділянки	Площа кв.м.	Вид права	Дата закінч. права
78:185:0022	Кооператив "Товариство індивідуальних забудовників"Чорнобилець 2005"	вул. Богатирська, 44а	6622,34	Право в процесі оформлення (Оренда на 25 років)	
78:187:0014	Кооператив "Товариство індивідуальних забудовників"Чорнобилець 2005"	вул. Богатирська, 44а	2287,65	Право в процесі оформлення (Оренда на 25 років)	
78:189:0008	Кооператив "Товариство індивідуальних забудовників"Чорнобилець 2005"	вул. Богатирська, 44а	3755,32	Право в процесі оформлення (Оренда на 25 років)	
78:190:0020	Кооператив "Товариство індивідуальних забудовників"Чорнобилець 2005"	вул. Богатирська, 44а	9484,01	Право в процесі оформлення (Оренда на 25 років)	
78:200:0050	Приватне акціонерне товариство "ДТЕК Київські електромережі"		28,22		
78:200:0054	Фізична особа	вул. 4-та Садова, діл. 54	541,25	Власність	
78:200:0055	Фізична особа	вул. 4-та Садова, діл. 55	471,88	Власність	
78:200:0056	Фізична особа|Фізична особа	вул. 4-та Садова, діл. 56	448,97	Власність	
78:200:0057	Фізична особа	вул. 4-та Садова, діл. 57	470,38	Власність	
78:200:0058	Фізична особа	вул. 4-та Садова, діл. 58	499,50	Власність	
78:200:0059	Фізична особа	вул. 4-та Садова, діл. 59	522,29	Власність	
78:200:0060	Фізична особа	вул. 4-та Садова, діл. 60	515,74		
78:200:0061	Фізична особа	вул. 4-та Садова, діл. 61	510,52	Право в процесі оформлення (Власність)	
78:200:0062	Фізична особа	вул. 4-та Садова, діл. 62	492,31	Власність	
78:200:0063	Фізична особа	вул. 4-та Садова, діл. 63	556,69	Власність	
78:200:0064	Фізична особа	вул. 4-та Садова, діл. 64	508,30	Власність	
78:200:0065	Фізична особа	вул. 4-та Садова, діл. 65	269,61		
78:200:0201	Землі не надані у власність чи користування		522,87		
78:201:0001	Фізична особа	вул. 4-та Садова, діл. 1	369,96		
78:201:0013	Фізична особа	вул. 4-та Садова, діл. 13	412,70	Власність	
78:201:0014	Фізична особа	вул. 5-та Садова, діл. 14	370,67	Власність	
78:201:0025	Фізична особа	вул. 5-та Садова, діл. 25	393,71	Власність	
78:201:0202	Землі не надані у власність чи користування		495,95		
78:201:0204	Землі не надані у власність чи користування		434,87		
78:201:0205	Землі не надані у власність чи користування		579,76		
78:202:0035	Фізична особа	вул. 5-та Садова, діл. 35	394,41	Власність	
78:202:0036	Фізична особа	вул. 6-та Садова, діл. 36	415,00	Власність	
78:202:0202	Землі не надані у власність чи користування		478,39		
78:202:0203	Землі не надані у власність чи користування		285,65		
78:203:0048	Фізична особа	вул. 6-та Садова, діл. 48	449,36	Власність	
78:203:0049	Фізична особа	вул. 6-та Садова, 49	542,15	Власність	
78:203:0052	Фізична особа	вул. 6-та Садова, 52	438,33	Власність	

Код зем. ділянки	Суб'єкт господарювання за яким обліковується земельна ділянка у міському земельному кадастрі	Адреса земельної ділянки	Площа кв.м.	Вид права	Дата закінч. права
78:203:0104	Землі не надані у власність чи користування		217,52		
78:204:0066	Фізична особа	вул. 4-та Садова, діл. 66	518,90	Власність	
78:204:0067	Фізична особа	вул. 4-та Садова, діл. 67	316,05	Власність	
78:204:0068	Фізична особа	вул. 4-та Садова, діл. 68	456,42		
78:204:0211	Землі не надані у власність чи користування		138,31		
78:205:0071	Фізична особа	вул. 4-та Садова, діл. 71	384,70	Власність	
78:205:0072	Фізична особа	вул. 5-та Садова, діл. 72	388,46	Власність	
78:205:0074	Фізична особа	вул. 5-та Садова, діл. 74	403,20	Власність	
78:205:0075	Землі не надані у власність чи користування		68,77		
78:205:0076	Землі не надані у власність чи користування		405,05		
78:205:0212	Землі не надані у власність чи користування		124,52		
78:205:0213	Землі не надані у власність чи користування		113,69		
78:206:0075	Фізична особа	вул. 5-та Садова, діл. 75 (с/т Дніпровське-1)	269,00	власність	
78:206:0077	Фізична особа	вул. 5-та Садова, 77	384,12	Власність	
78:206:0078	Фізична особа	вул. 6-та Садова, 78	365,42	Власність	
78:206:0080	Фізична особа	вул. 6-та Садова, діл. 80	229,43	Власність	
78:206:0214	Землі не надані у власність чи користування		113,84		
78:206:0215	Землі не надані у власність чи користування		96,00		
78:207:0081	Фізична особа	вул. 6-та Садова, діл. 81	401,04	Власність	
78:207:0083	Фізична особа	вул. 6-та Садова, діл. 83	403,03	Власність	
78:207:0216	Землі не надані у власність чи користування		95,70		
78:207:0217	Землі не надані у власність чи користування		122,06		
78:208:0084	Фізична особа	вул. 6-та Садова, діл. 84	358,66	Власність	
78:208:0086	Фізична особа	вул. 6-та Садова, діл. 86	400,13	Власність	
78:208:0087	Фізична особа	вул. 6-та Садова, діл. 87	385,68	Власність	
78:208:0089	Фізична особа	вул. 6-та Садова, діл. 89	375,32	Власність	
78:208:0217	Землі не надані у власність чи користування		799,98		
78:208:0218	Землі не надані у власність чи користування		122,67		
78:255:0002	ПРИВАТНЕ АКЦІОНЕРНЕ ТОВАРИСТВО «ДТЕК КИЇВСЬКІ ЕЛЕКТРОМЕРЕЖІ»	вул. Дніпроводська, 1-А	2059,00	оренда (15.07.2024 - 15.07.2034)	15.07.2034
78:255:0003	Публічне акціонерне товариство "Акціонерна компанія"Київводоканал"	вул. Дніпроводська, 1а	917925,50	Оренда на 10 років	30.06.2025
78:255:0004	Київська міська рада	вул. Дніпроводська, 1а	654,00	Не визначено	
78:255:0006	Інститут колоїдної хімії та хімії води ім.А.В.Думанського НАН України	вул. Дніпроводська, 16	14673,81	Постійне користування	
78:255:0007	Київська міська рада	116 квартал Межигірського лісництва комунального підприємства "Святошинське лісопаркове господарство"	3746,00	Не визначено	

Код зем. ділянки	Суб'єкт господарювання за яким обліковується земельна ділянка у міському земельному кадастрі	Адреса земельної ділянки	Площа кв.м.	Вид права	Дата закінч. права
78:255:0008	Київська міська рада	вул. Дніпроводська	49,00	Не визначено	
78:255:0010	Київська міська рада	вул. Дніпроводська	1214,00	Не визначено	
78:255:0012	Київська міська рада	вул. Дніпроводська	5326,00	Не визначено	
78:255:0019	Київська міська рада	вул. Богатирська	32497,00	Не визначено	
78:255:0020	Київська міська рада	вул. Богатирська	30,00	Не визначено	
78:255:0021	Київська міська рада	вул. Дніпроводська	71,00	Не визначено	
78:255:0024	Київська міська рада	вул. Дніпроводська	106,00	Не визначено	
78:255:0026	Київська міська рада	115 квартал Межигірського лісництва комунального підприємства "Святошинське лісопаркове господарство"	17000,00	Не визначено	
78:255:0028	Київська міська рада	вул. Дніпроводська, 1-А	130,00	Не визначено	
78:255:0029	Київська міська рада	вул. Богатирська	3032,00	Не визначено	
78:255:0030	Київська міська рада	вул. Дніпроводська	3880,00	Не визначено	
78:255:0031	Київська міська рада	115 квартал Межигірського лісництва комунального підприємства "Святошинське лісопаркове господарство"	27000,00	Не визначено	
78:255:0033	Підприємство з іноземною інвестицією "ОСТ-ВЕСТ ЕКСПРЕС"	вул. Дніпроводська, 1	21928,22	Оренда до 16.08.2024	16.08.2024
78:255:0034	Київська міська рада	вул. Богатирська	35,00	Не визначено	
78:255:0035	Київська міська рада	вул. Дніпроводська, 1-А	4694,00	Не визначено	
78:255:0037	Приватне акціонерне товариство "ДТЕК Київські електромережі"		83,49		
78:255:0037	Київська міська рада	вул. Дніпроводська	83,00	Не визначено	
78:255:0042	Київська міська рада	вул. Дніпроводська, 1а	3803,00	Не визначено	
78:255:0043	Київська міська рада	вул. Богатирська	30,00	Не визначено	
78:255:0044	Київська міська рада	вул. Дніпроводська, 1а	714,00	Не визначено	
78:255:0047	Київська міська рада	вул. Дніпроводська, 1а	5157,00	Не визначено	
78:255:0048	Київська міська рада	вул. Дніпроводська	10005,00	Не визначено	
78:255:0050	Київська міська рада	вул. Дніпроводська, 1-А	1120,00	Не визначено	
78:255:0100	Департамент експлуатації водопровідного господарства Публічного акціонерного товариства "Акціонерна компанія"Київводоканал"	вул. Дніпроводська, 1а	1100,00		
78:255:0101	Департамент експлуатації водопровідного господарства Публічного акціонерного товариства "Акціонерна компанія"Київводоканал"	вул. Дніпроводська, 1а	559,86		
78:255:0112	Кооператив "Товариство індивідуальних забудовників"Чорнобилець 2005"	вул. Богатирська, 44а	10008,90	Право в процесі оформлення (Оренда на 25 років)	
78:385:0001	Фізична особа	вул. 2-га Продольна, діл. 22	573,27	Власність	
78:385:0002	Фізична особа	вул. 2-га Продольна, діл. 24	584,23	Власність	
78:385:0003	Фізична особа	вул. 2-га Продольна, діл. 26	644,11	Власність	
78:385:0004	Фізична особа	вул. 2-га Продольна, діл. 26а	708,16	Власність	
78:385:0011	Фізична особа	вул. 2-га Продольна, діл. 36б	1201,18	Власність	

Код зем. ділянки	Суб'єкт господарювання за яким обліковується земельна ділянка у міському земельному кадастрі	Адреса земельної ділянки	Площа кв.м.	Вид права	Дата закінч. права
78:385:0012	Фізична особа	вул. 2-га Продольна, діл. 32а	770,16	Власність	
78:385:0013	Фізична особа	вул. 2-га Продольна, діл. 28а	474,21	Власність	
78:385:0014	Землі садівничого товариства (город)	вул. 2-га Продольна, діл. 20	90,07		
78:385:0015	Землі не надані у власність чи користування		1018,43		
78:385:0019	Фізична особа	вул. 2-га Продольна, діл. 32а	53,62		
78:385:0022	Фізична особа	вул. 2-га Продольна, діл. 20ж	76,99		
78:385:0023	Фізична особа	вул. 2-га Продольна, діл. 20е	62,81		
78:385:0024	Фізична особа	вул. 2-га Продольна, діл. 36б	55,58		
78:386:0005	Фізична особа	вул. 2-га Продольна, діл. 10	592,03	Власність	
78:386:0006	Фізична особа	вул. 2-га Продольна, діл. 2а	668,85	Власність	
78:386:0012	Землі не надані у власність чи користування		493,82		
78:386:0014	Дніпровська водопровідна станція	вул. 2-га Продольна	456,23		
78:386:0015	Фізична особа	вул. 2-га Продольна, діл. 20б	55,30		
78:387:0048	Землі не надані у власність чи користування		2074,04		
78:391:0001	Фізична особа	вул. 1-ша Поперечна, діл. 2	697,39	Власність	
78:392:0027	Фізична особа	вул. 1-ша Поперечна, діл. 1	420,17	Власність	
78:392:0028	Землі не надані у власність чи користування		1426,06		
78:392:0029	Демченко Ігор Олександрович (землі ДВС)	вул. 1-ша Поперечна, діл. 1	26,92		
78:392:0030	Пугач Петро Петрович (землі ДВС)	вул. 2-га Поперечна, діл. 2	61,31		
78:394:0001	Фізична особа	вул. 3-тя Поперечна, діл. 2	489,47	Власність	
78:394:0029	Землі не надані у власність чи користування		1184,10		
78:394:0030	Фізична особа	вул. 2-га Поперечна, діл. 1	63,80		
78:394:0031	Фізична особа	вул. 3-тя Поперечна, діл. 2	31,80		
78:396:0022	Землі не надані у власність чи користування		1103,60		
78:396:0023	Землі не надані у власність чи користування		1237,63		
78:396:0024	Землі не надані у власність чи користування		343,95		
78:707:0001	Київська міська рада	вул. Полярна, 12а	25251,00	Не визначено	

Справа А-19169

Код земельної ділянки:	**78:255:0003**
Площа:	**91.7925 га**
Адрес земельноїділянки:	**Оболонський район, вул. Дніпроводська, 1а**
Заявник:	**Публічне акціонерне товариство "Акціонерна компанія"Київводоканал"**
Вид та термін користування:	**Оренда на 10 років**
Цільове призначення:	**11.04, Для розміщення та експлуатації основних, підсобних і допоміжних будівель та споруд техні чної інфраструктури (виробництва та розподілення газу, постачання пари та гарячої води, збирання, очищення та розподілення вод**

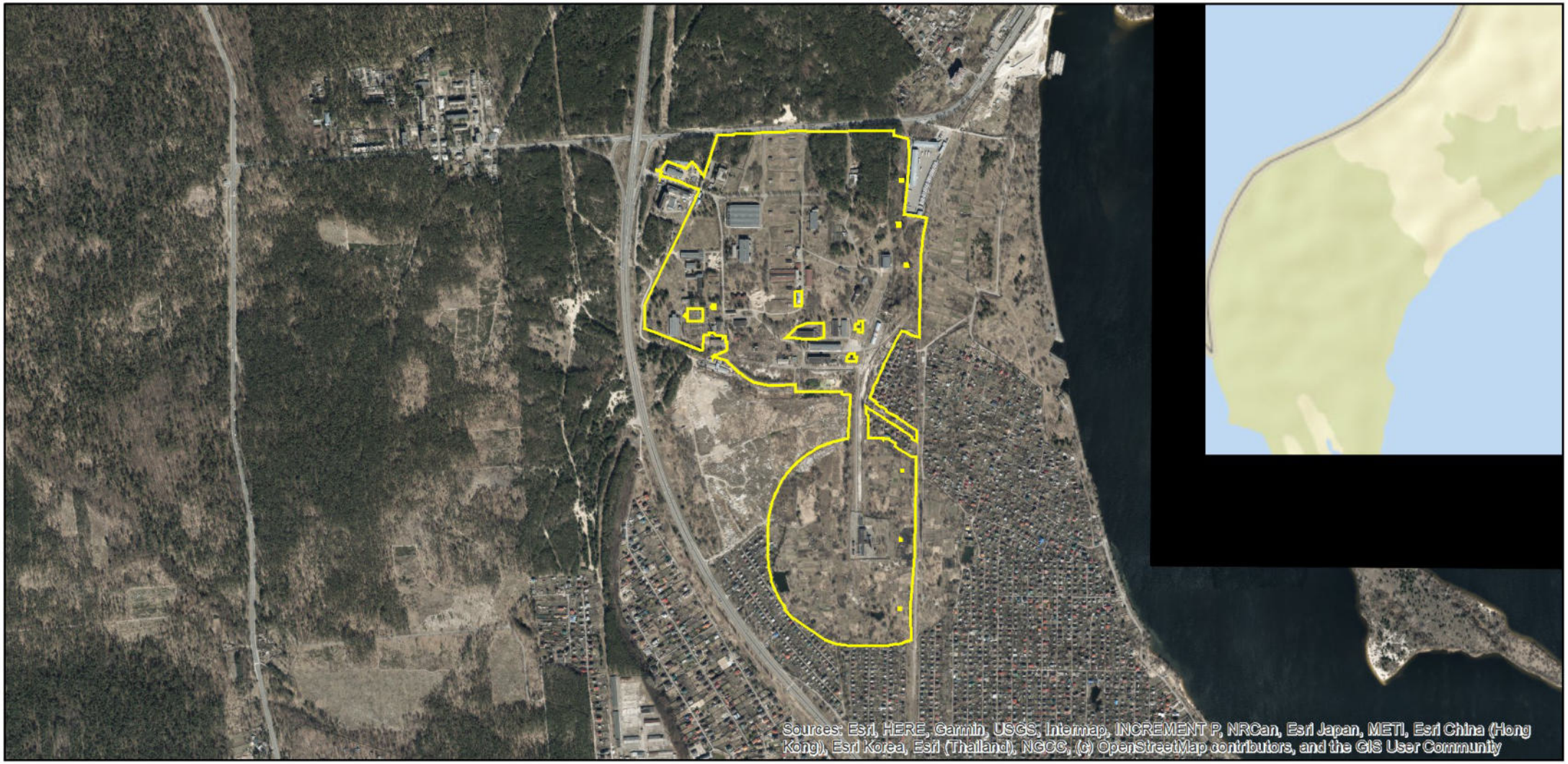

Матеріали аерофотозйомки 2019 р.
виготовлено за даними АІС ОУЗР

РОБОЧІ МАТЕРІАЛИ

Витяг з бази даних міського земельного кадастру від 14.01.2025

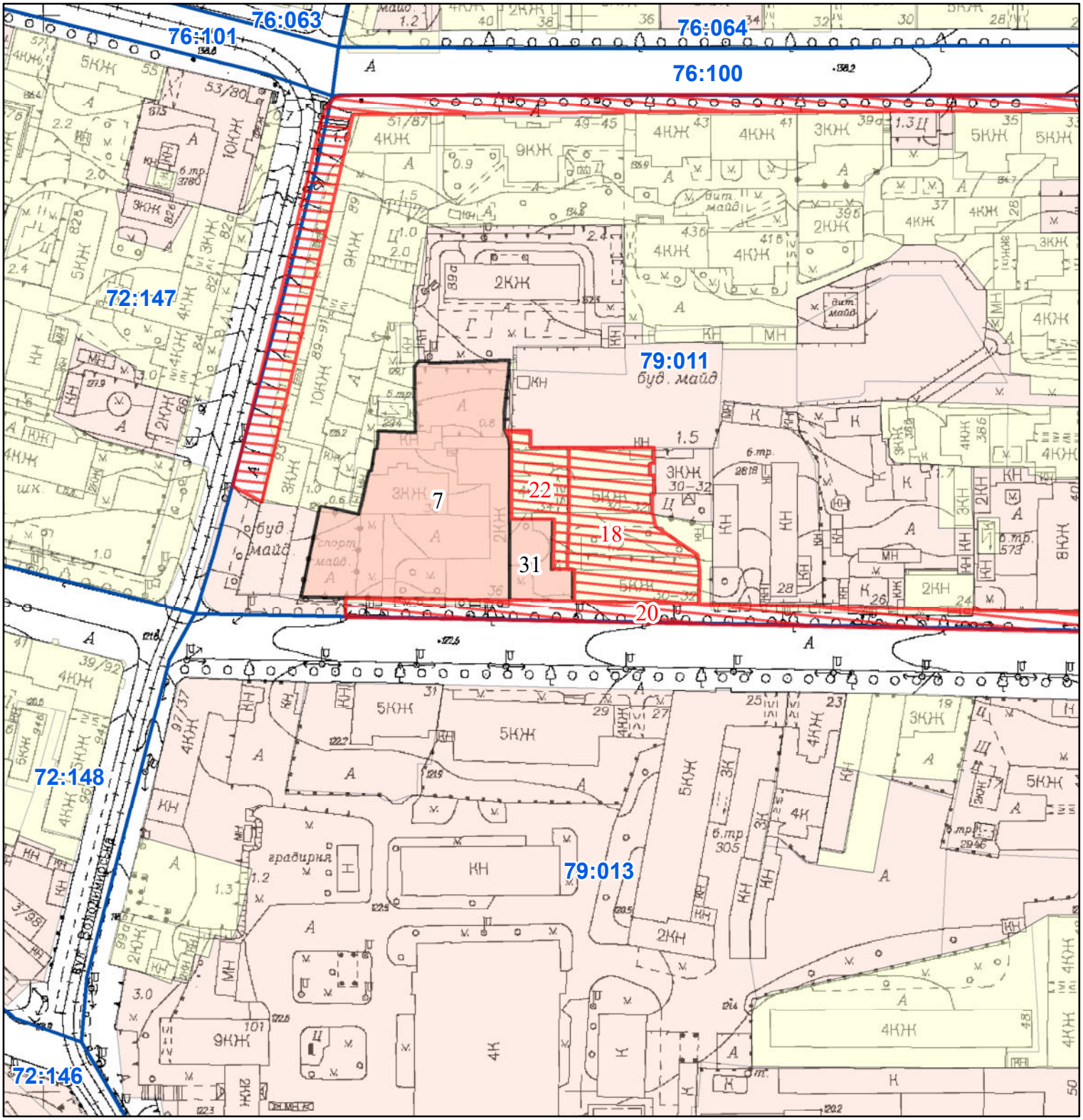

Масштаб 1:2 000

РЕЄСТР ЗЕМЕЛЬНОГО КАДАСТРУ

Код зем. ділянки	Суб'єкт господарювання за яким обліковується земельна ділянка у міському земельному кадастрі	Адреса земельної ділянки	Площа кв.м.	Вид права	Дата закінч. права
79:011:0007	Приватне учбово-виробниче під-во Гранд	вул. Жилянська, 38	4843,90	Тимчасове користування на 24 роки	12.06.2022
79:011:0018	Київська міська рада	вул. Жилянська, 30/32 літ А, літ. В	2180,00	Не визначено	
79:011:0020	Київська міська рада	вул. Саксаганського, вул. Антоновича, Жилянська, вул. Володимирська	6974,00	Не визначено	
79:011:0022	Київська міська рада	вул. Жилянська, 34	717,00	Не визначено	
79:011:0031	Товариство з обмеженою відповідальністю "Мельник і Партнери"|Фізична особа	вул. Жилянська, 32-36	561,05	Оренда до 14.06.2025	14.06.2025

Справа А-25571

Код земельної ділянки:	**79:011:0031**
Площа:	**0.0561 га**
Адрес земельноїділянки:	**Голосіївський район, вул. Жилянська, 32-36**
Заявник:	**Товариство з обмеженою відповідальністю "Мельник і Партнери"|Мельник Олексій Юрійович**
Вид та термін користування:	**Оренда до 14.06.2025**
Цільове призначення:	**03.10, Для будівництва та обслуговування будівель ринкової інфраструктури (адміністративних буд инків, офісних приміщень та інших будівель громадської забудови, які використовуються для здійснення підприємницької та іншої**

Матеріали аерофотозйомки 2019 р.
виготовлено за даними АІС ОУЗР

РОБОЧІ МАТЕРІАЛИ

Витяг з бази даних міського земельного кадастру від 14.01.2025

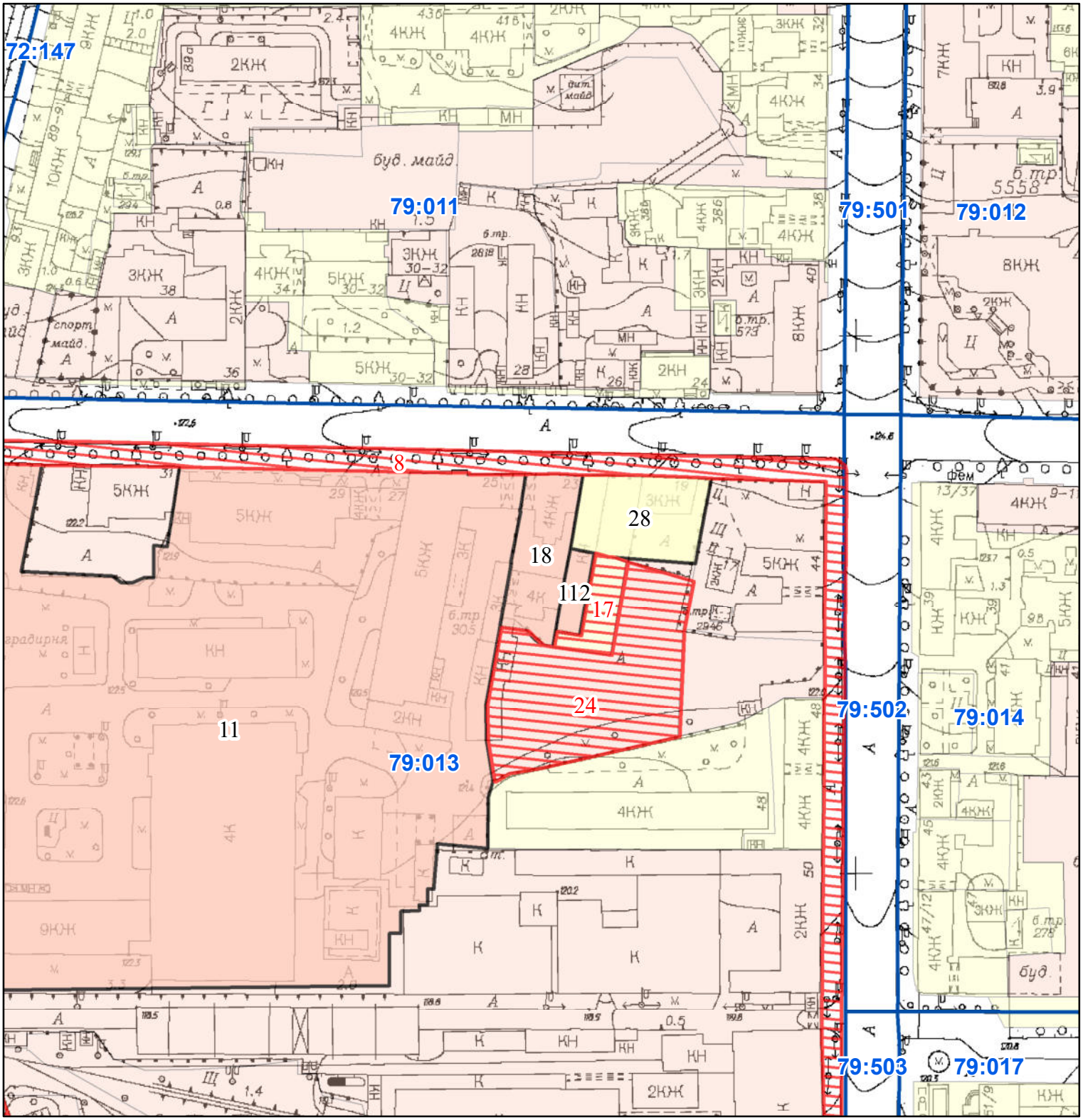

Масштаб 1:2 000

РЕЄСТР ЗЕМЕЛЬНОГО КАДАСТРУ

Код зем. ділянки	Суб'єкт господарювання за яким обліковується земельна ділянка у міському земельному кадастрі	Адреса земельної ділянки	Площа кв.м.	Вид права	Дата закінч. права
79:013:0008	Київська міська рада	вул. Жилянська	8063,00	Не визначено	
79:013:0011	Акціонерне товариство відкритого типу "Марс"	вул. Володимирська, 101	38749,78	Постійне користування	
79:013:0017	Київська міська рада	вул. Жилянська	497,00	Не визначено	
79:013:0018	Державна податкова інспекція у Московському районі м.Києва	вул. Жилянська, 23	1268,74	Тимчасове користування на 24 роки	19.06.2025
79:013:0024	ТОВАРИСТВО З ОБМЕЖЕНОЮ ВІДПОВІДАЛЬНІСТЮ "ФІРМА "ІНОР"	вул. Антоновича, 46-46а	3692,00	оренда	
79:013:0028	Фізична особа	вул. Жилянська, 19	1454,14		
79:013:0112	Акціонерне товариство відкритого типу "Марс"	вул. Володимирська, 101	285,38	Право в процесі оформлення (Постійне користування)	

Справа 4544

Код земельної ділянки:	**79:013:0018**
Площа:	**0.1269 га**
Адрес земельноїділянки:	**Голосіївський район, вул. Жилянська, 23**
Заявник:	**Державна податкова інспекція у Московському районі м.Києва**
Вид та термін користування:	**Тимчасове користування на 24 роки**
Цільове призначення:	**1.12.1, для експлуатації та обслуговування адміністративних будівель**

Матеріали аерофотозйомки 2019 р.
виготовлено за даними АІС ОУЗР

РОБОЧІ МАТЕРІАЛИ

Витяг з бази даних міського земельного кадастру від 14.01.2025

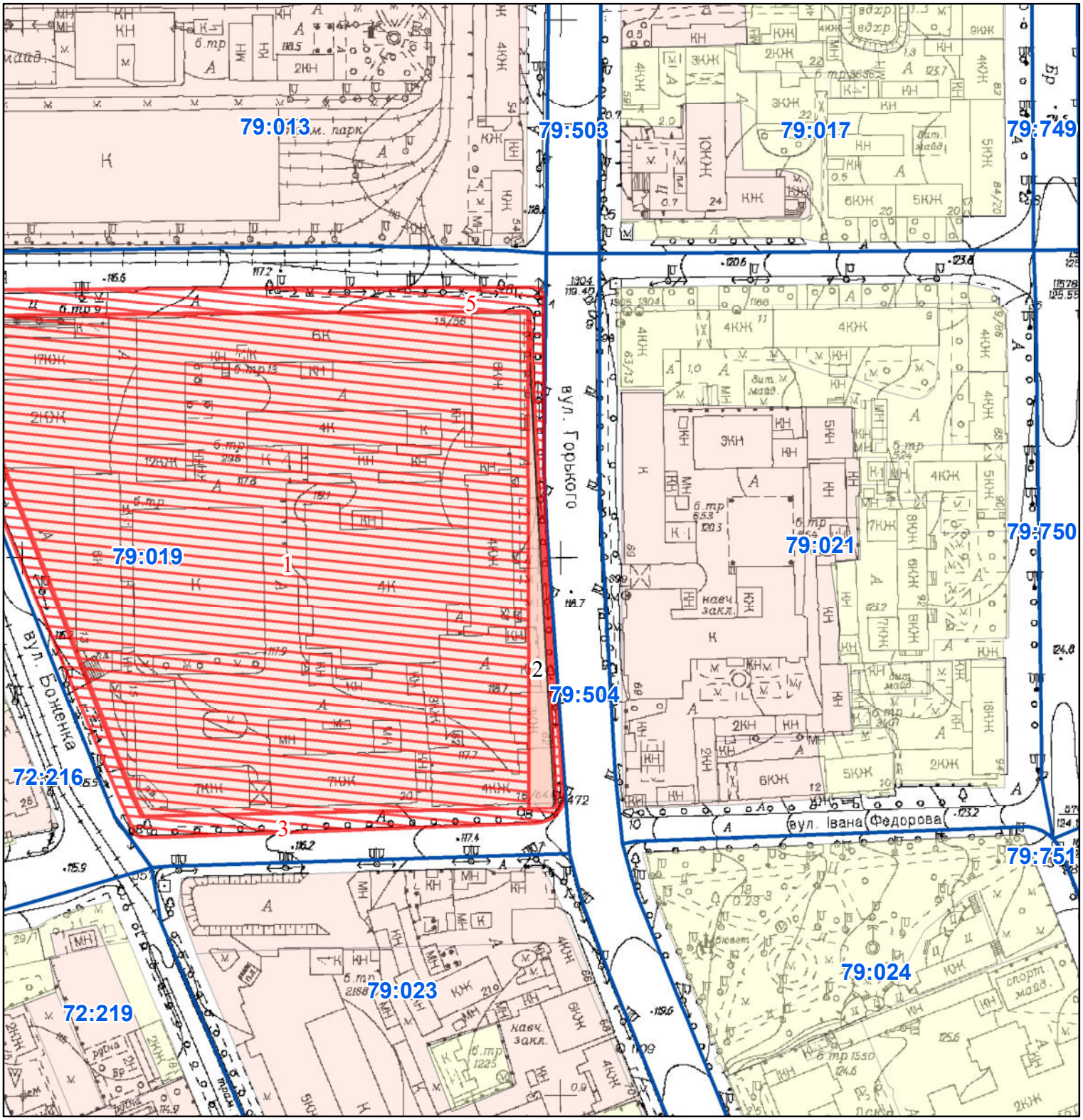

Масштаб 1:2 000

РЕЄСТР ЗЕМЕЛЬНОГО КАДАСТРУ

Код зем. ділянки	Суб'єкт господарювання за яким обліковується земельна ділянка у міському земельному кадастрі	Адреса земельної ділянки	Площа кв.м.	Вид права	Дата закінч. права
79:019:0001	Інститут клектрозварювання ім. Є.О. Патона Національної академії наук Укрїни	вул. Горького, 58	33641,00	постійне користування	
79:019:0002	Інститут електрозварювання ім.Є.О.Патона НАН України	вул. Горького, 58	896,23	Тимчасове користування на 24 роки	07.05.2025
79:019:0003	Київська міська рада	вул. Малевича Казимира, вул. Федорова Івана	2518,00	Не визначено	
79:019:0005	Київська міська рада	вул. Ділова, вул. Антоновича	2604,00	Не визначено	

Справа 1468

Код земельної ділянки:	**79:019:0002**
Площа:	**0.0896 га**
Адрес земельноїділянки:	**Голосіївський район, вул. Горького, 58**
Заявник:	**Інститут електрозварювання ім.Є.О.Патона НАН України**
Вид та термін користування:	**Тимчасове користування на 24 роки**
Цільове призначення:	**1.11.5, для експлуатації та обслуговування лабораторних корпусів**

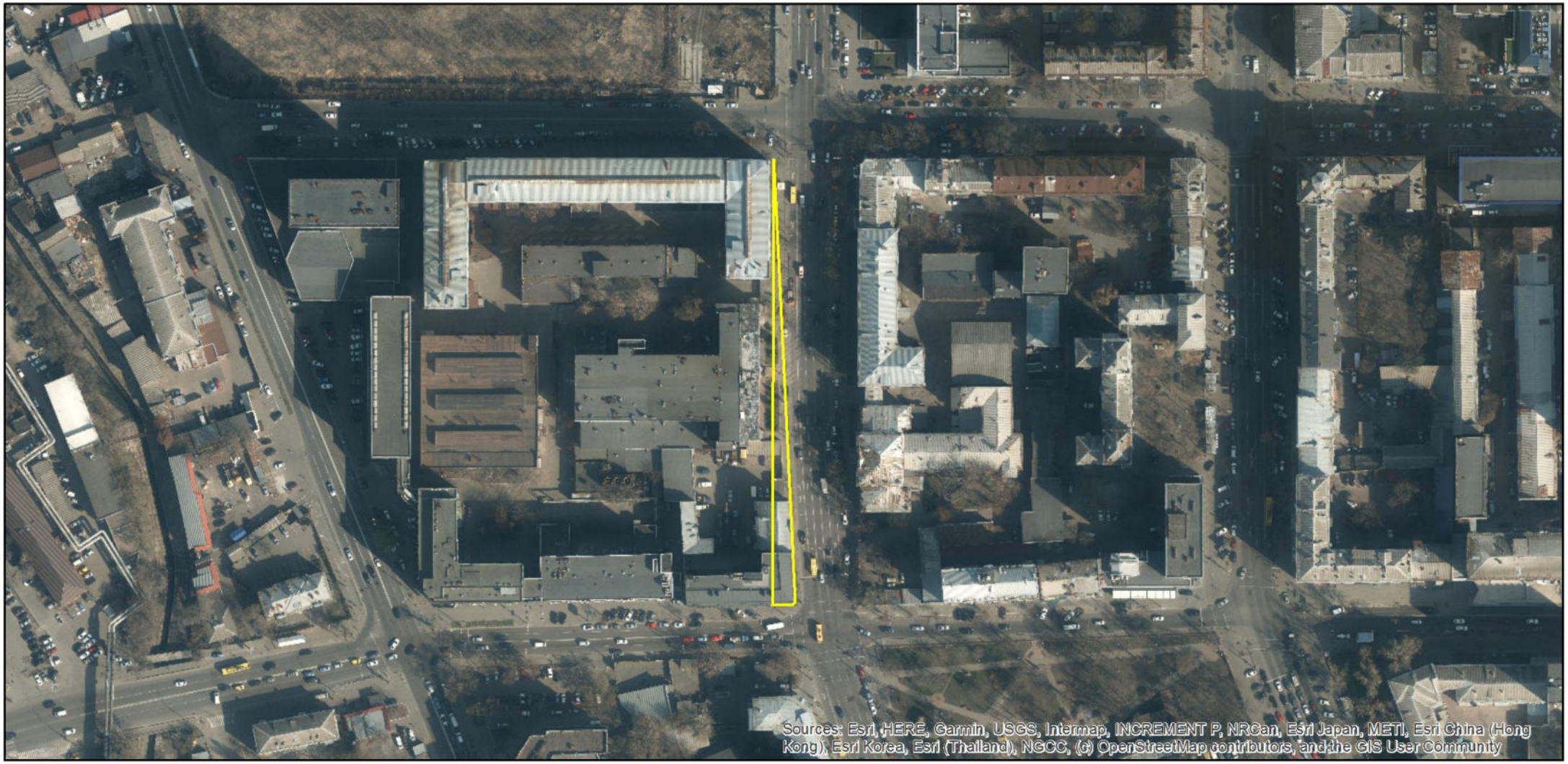

Матеріали аерофотозйомки 2019 р.
виготовлено за даними АІС ОУЗР

РОБОЧІ МАТЕРІАЛИ

Витяг з бази даних міського земельного кадастру від 14.01.2025

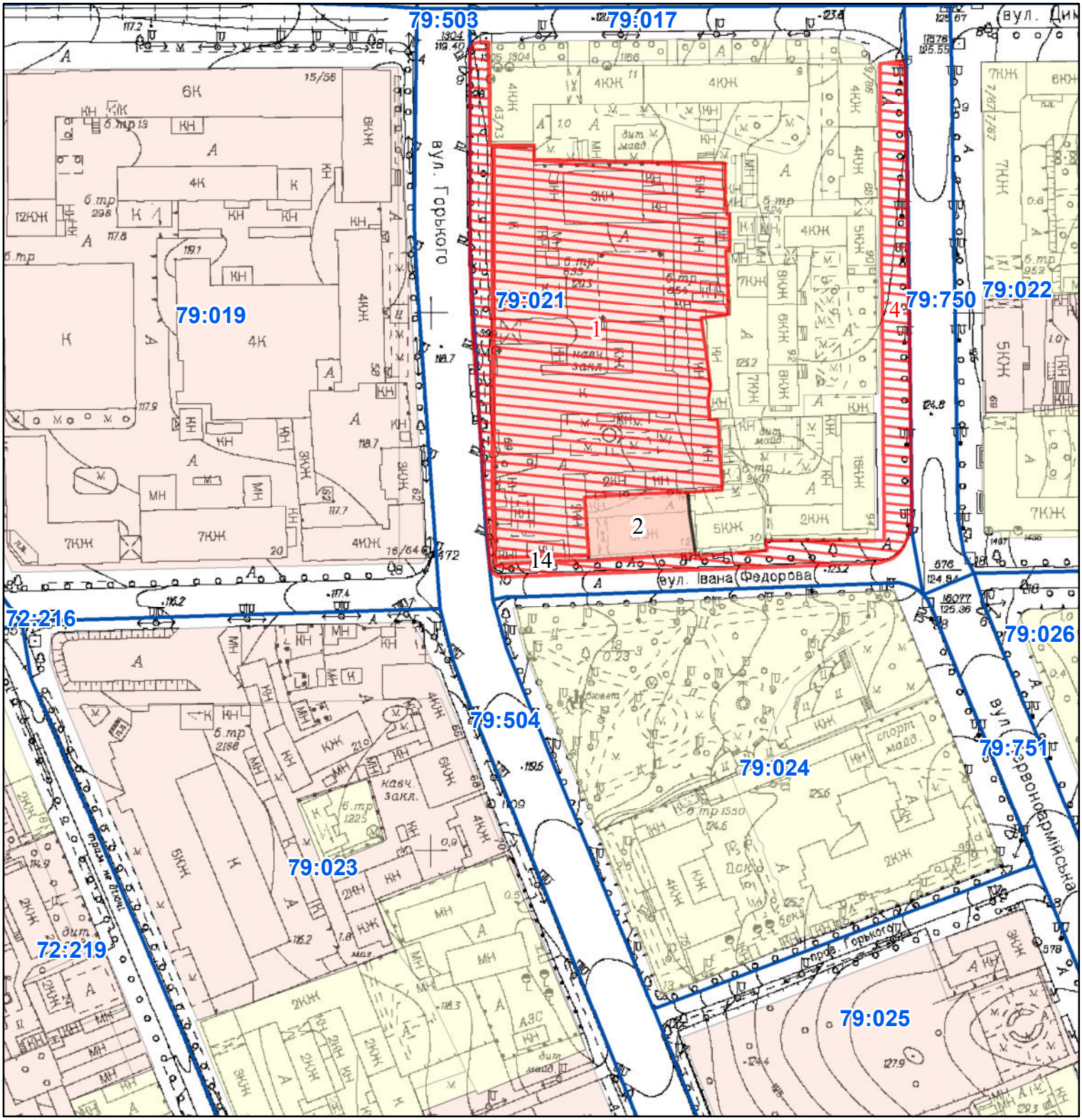

Масштаб 1:2 000

РЕЄСТР ЗЕМЕЛЬНОГО КАДАСТРУ

Код зем. ділянки	Суб'єкт господарювання за яким обліковується земельна ділянка у міському земельному кадастрі	Адреса земельної ділянки	Площа кв.м.	Вид права	Дата закінч. права
79:021:0001	Інститут клектрозварювання ім. Є.О. Патона Національної академії наук Укрїни	вул. Горького, 69	11314,00	постійне користування	
79:021:0002	ДЕРЖАВНЕ ПІДПРИЄМСТВО "ГЕНЕРАЛЬНА ДИРЕКЦІЯ З ОБСЛУГОВУВАННЯ ІНОЗЕМНИХ ПРЕДСТАВНИЦТВ"	вул. Івана Федорова, 12	918,73	Право в процесі оформлення (Постійне користування)	
79:021:0004	Київська міська рада	вул. Велика Васильківська, вул. Федорова Івана, вул. Антоновича	4041,00	Не визначено	
79:021:0014	Інститут електрозварювання ім.Є.О.Патона НАН України	вул. Горького, 69	77,96	Тимчасове користування на 24 роки	07.05.2025

Справа 1468

Код земельної ділянки:	**79:021:0014**
Площа:	**0.0078 га**
Адрес земельноїділянки:	**Голосіївський район, вул. Горького, 69**
Заявник:	**Інститут електрозварювання ім.Є.О.Патона НАН України**
Вид та термін користування:	**Тимчасове користування на 24 роки**
Цільове призначення:	**1.11.5, для експлуатації та обслуговування лабораторних корпусів**

Матеріали аерофотозйомки 2019 р.
виготовлено за даними АІС ОУЗР

РОБОЧІ МАТЕРІАЛИ

Витяг з бази даних міського земельного кадастру від 14.01.2025

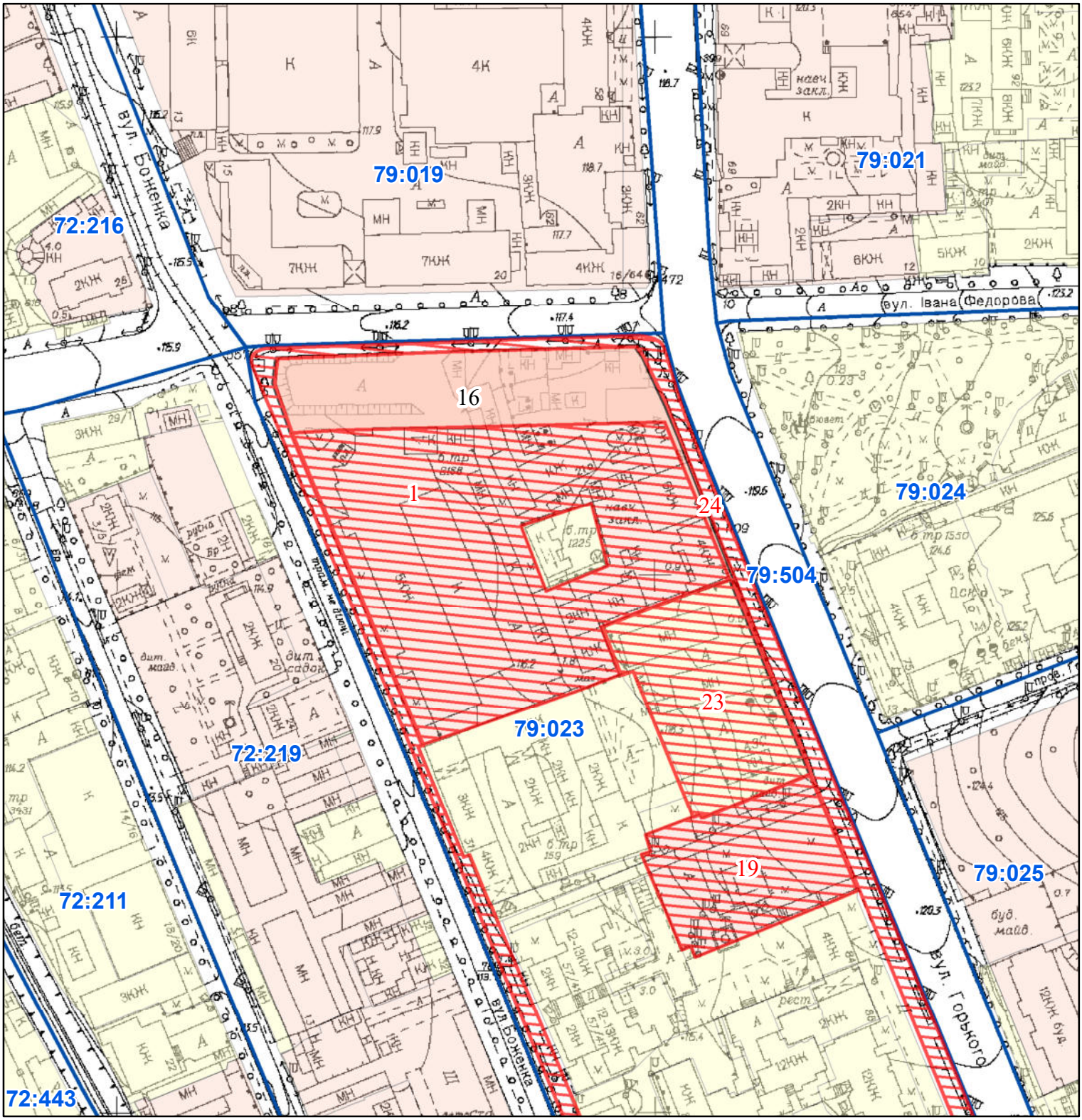

Масштаб 1:2 000

РЕЄСТР ЗЕМЕЛЬНОГО КАДАСТРУ

Код зем. ділянки	Суб'єкт господарювання за яким обліковується земельна ділянка у міському земельному кадастрі	Адреса земельної ділянки	Площа кв.м.	Вид права	Дата закінч. права
79:023:0001	Інститут електрозварювання ім.Є.О.Патона НАН України	вул. Горького, 66	11938,00	постійне користування	
79:023:0016	Інститут електрозварювання ім.Є.О.Патона НАН України	вул. Горького, 66	4097,19	Тимчасове користування на 24 роки	07.05.2025
79:023:0019	Генеральна прокуратура України	вул. Антоновича, 74-78	3248,00	постійне користування	
79:023:0023	Київська міська рада	вул. Антоновича, 72	3786,00	Не визначено	
79:023:0024	Київська міська рада	вул. Федорова Івана, вул. Антоновича, вул. Лабораторна та вул. Малевича Казимира	7083,00	Не визначено	

Справа 1468

Код земельної ділянки:	**79:023:0016**
Площа:	**0.4097 га**
Адрес земельноїділянки:	**Голосіївський район, вул. Горького, 66**
Заявник:	**Інститут електрозварювання ім.Є.О.Патона НАН України**
Вид та термін користування:	**Тимчасове користування на 24 роки**
Цільове призначення:	**1.11.5, для експлуатації та обслуговування лабораторних корпусів**

Матеріали аерофотозйомки 2019 р.
виготовлено за даними АІС ОУЗР

РОБОЧІ МАТЕРІАЛИ

Витяг з бази даних міського земельного кадастру від 14.01.2025

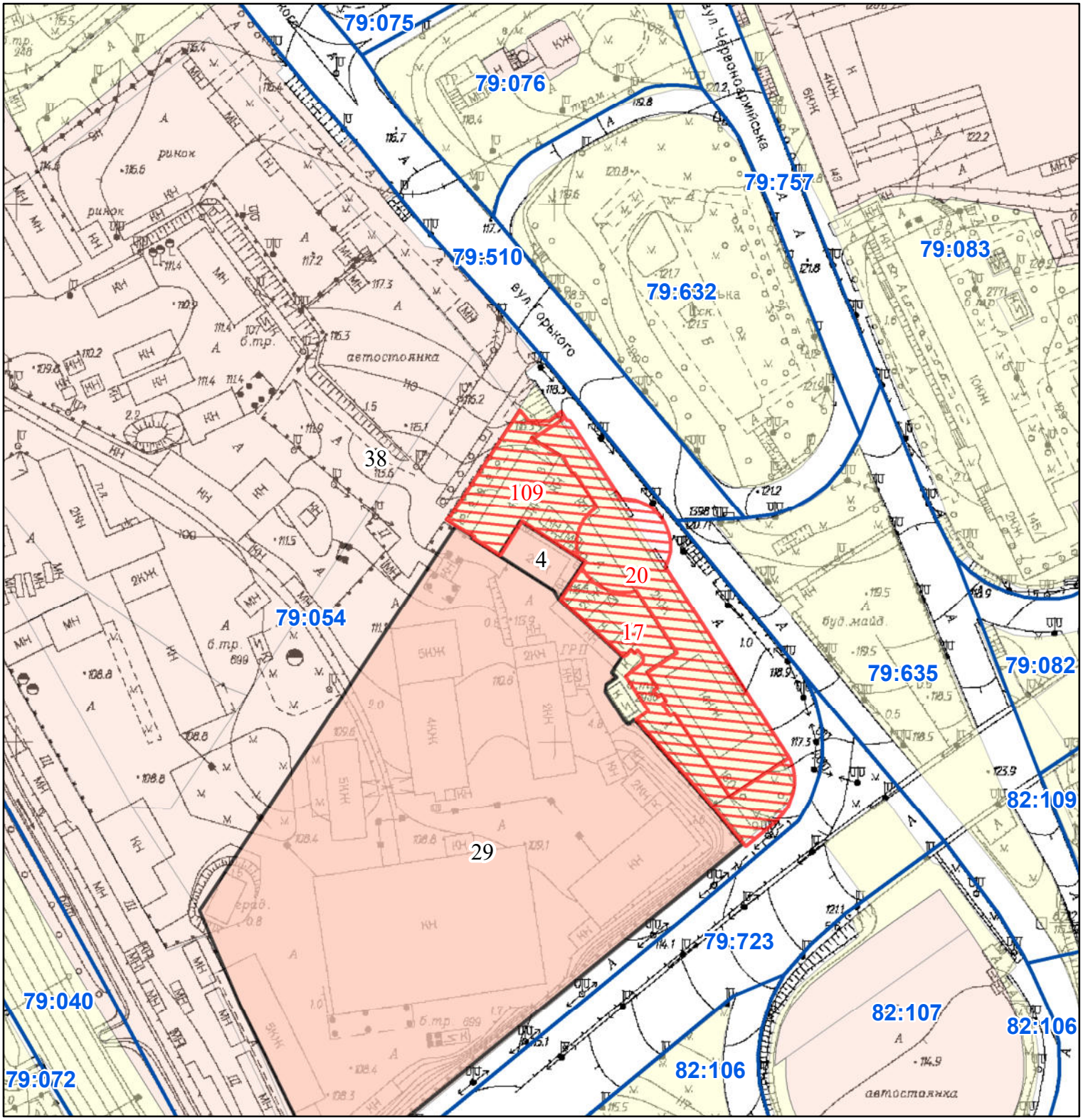

Масштаб 1:2 000

РЕЄСТР ЗЕМЕЛЬНОГО КАДАСТРУ

Код зем. ділянки	Суб'єкт господарювання за яким обліковується земельна ділянка у міському земельному кадастрі	Адреса земельної ділянки	Площа кв.м.	Вид права	Дата закінч. права
79:054:0004	Товариство з обмеженою відповідальністю "ЦЕНТР КОМЕРЦІЙНИХ ПЛОЩ"	пров. Червоноармійський, 3а	422,78	Право в процесі оформлення (Оренда на 10 років)	
79:054:0017	Київська міська рада	пров. Лужевського Руслана, 3	1745,00	власність	
79:054:0020	Київська міська рада	вул. Антоновича, 180	3196,00	Не визначено	
79:054:0029	Товариство з обмеженою відповідальністю "ЦЕНТР КОМЕРЦІЙНИХ ПЛОЩ"	пров. Червоноармійський, 3	24682,28	Власність	
79:054:0038	Товариство з обмеженою відповідальністю "ІНВЕСТИЦІЙНИЙ СОЮЗ"ЛИБІДЬ"	обмежена бульв.Дружби Народів, вул.Горького, вул.Миколи Грінченка та вул.Панаса Любченка	24,01	Оренда на 15 років	16.03.2025
79:054:0109	Київська міська рада	пров. Лужевського Руслана, 3	1573,00	власність	

Справа А-20182

Код земельної ділянки:	**79:054:0004**
Площа:	**0.0423 га**
Адрес земельноїділянки:	**Голосіївський район, пров. Червоноармійський, 3а**
Заявник:	**Товариство з обмеженою відповідальністю "ЦЕНТР КОМЕРЦІЙНИХ ПЛОЩ"**
Вид та термін користування:	**Право в процесі оформлення (Оренда на 10 років)**
Цільове призначення:	**03.10, Для будівництва та обслуговування будівель ринкової інфраструктури (адміністративних буд инків, офісних приміщень та інших будівель громадської забудови, які використовуються для здійснення підприємницької та іншої**

Матеріали аерофотозйомки 2019 р.
виготовлено за даними АІС ОУЗР

РОБОЧІ МАТЕРІАЛИ

Витяг з бази даних міського земельного кадастру від 14.01.2025

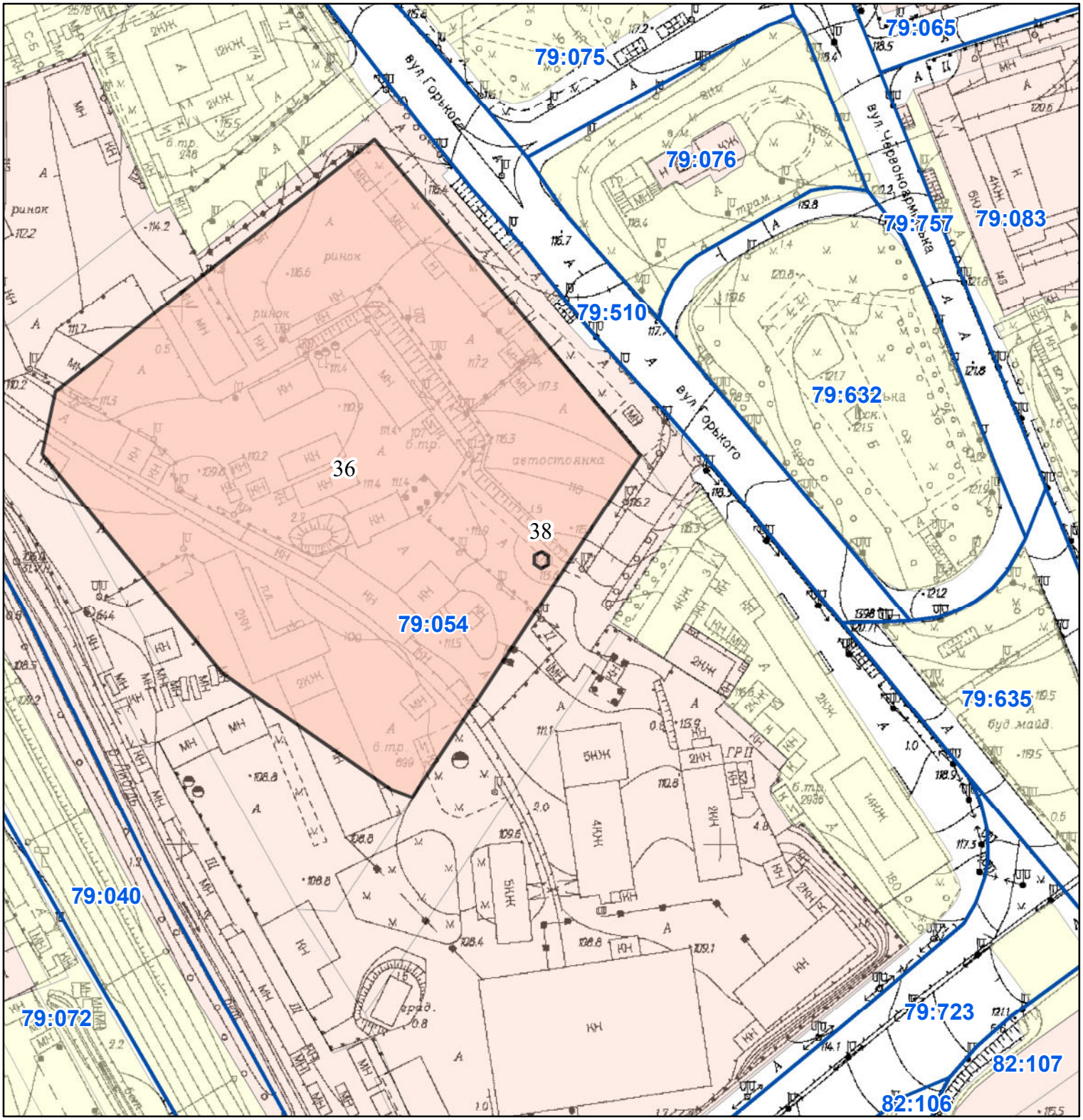

Масштаб 1:2 000

РЕЄСТР ЗЕМЕЛЬНОГО КАДАСТРУ

Код зем. ділянки	Суб'єкт господарювання за яким обліковується земельна ділянка у міському земельному кадастрі	Адреса земельної ділянки	Площа кв.м.	Вид права	Дата закінч. права
79:054:0036	Товариство з обмеженою відповідальністю "ІНВЕСТИЦІЙНИЙ СОЮЗ"ЛИБІДЬ"	вул. Горького, 176	29688,89	Власність	
79:054:0038	Товариство з обмеженою відповідальністю "ІНВЕСТИЦІЙНИЙ СОЮЗ"ЛИБІДЬ"	обмежена бульв.Дружби Народів, вул.Горького, вул.Миколи Грінченка та вул.Панаса Любченка	24,01	Оренда на 15 років	16.03.2025

Справа Д-4011

Код земельної ділянки:	**79:054:0038**
Площа:	**0.0024 га**
Адрес земельноїділянки:	**Голосіївський район, обмежена бульв.Дружби Народів, вул.Горького, вул.Миколи Грінченка та вул.Панаса Любченка**
Заявник:	**Товариство з обмеженою відповідальністю "ІНВЕСТИЦІЙНИЙ СОЮЗ"ЛИБІДЬ"**
Вид та термін користування:	**Оренда на 15 років**
Цільове призначення:	**03.10, Для будівництва та обслуговування будівель ринкової інфраструктури (адміністративних буд инків, офісних приміщень та інших будівель громадської забудови, які використовуються для здійснення підприємницької та іншої**

Матеріали аерофотозйомки 2019 р.
виготовлено за даними АІС ОУЗР

РОБОЧІ МАТЕРІАЛИ

Витяг з бази даних міського земельного кадастру від 14.01.2025

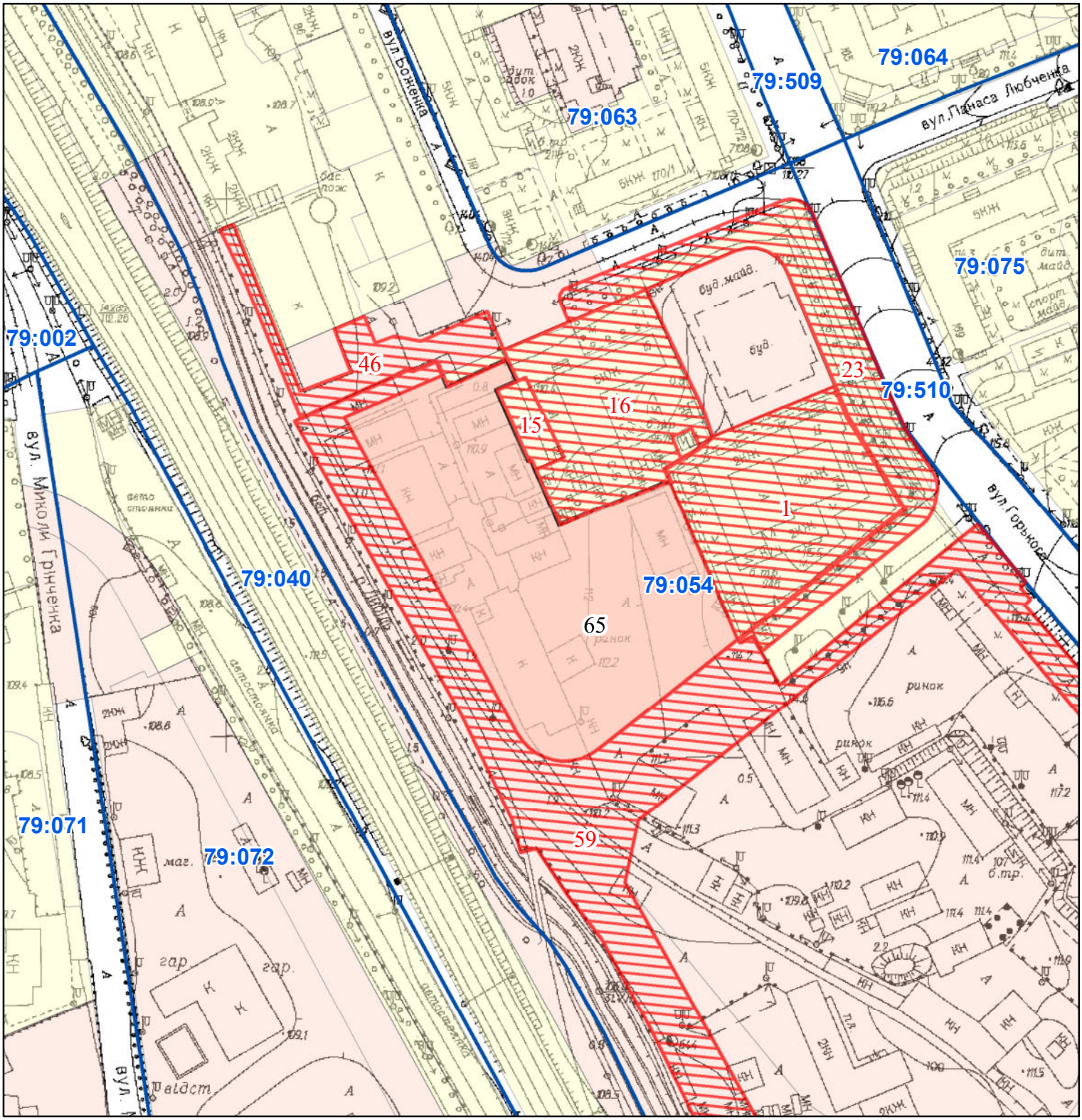

Масштаб 1:2 000

РЕЄСТР ЗЕМЕЛЬНОГО КАДАСТРУ

Код зем. ділянки	Суб'єкт господарювання за яким обліковується земельна ділянка у міському земельному кадастрі	Адреса земельної ділянки	Площа кв.м.	Вид права	Дата закінч. права
79:054:0001	МІНІСТЕРСТВО РОЗВИТКУ ЕКОНОМІКИ, ТОРГІВЛІ ТА СІЛЬСЬКОГО ГОСПОДАРСТВА УКРАЇНИ	вул. Антоновича, 174	4513,00	постійне користування	
79:054:0015	Київська міська рада	вул. Загородня, 15, літ. Б	386,00	Не визначено	
79:054:0016	Київська міська рада	вул. Загородня, 15	3834,00	Не визначено	
79:054:0023	Київська міська рада	вул. Антоновича	3741,00	Не визначено	
79:054:0046	Київська міська рада		1509,00	Не визначено	
79:054:0059	ТОВАРИСТВО З ОБМЕЖЕНОЮ ВІДПОВІДАЛЬНІСТЮ «ІНВЕСТИЦІЙНИЙ СОЮЗ «ЛИБІДЬ»	в межах бульв. Дружби Народів, вул. Антоновича, вул. Миколи Грінченка та вул. Загородньої	14715,00	оренда (13.05.2021 - 13.05.2026)	13.05.2026
79:054:0065	Товариство з обмеженою відповідальністю "ІНВЕСТИЦІЙНИЙ СОЮЗ"ЛИБІДЬ"	обмежена бульв.Дружби Народів, вул.Горького, вул.Миколи Грінченка та вул.Панаса Любченка	10537,96	Оренда на 15 років	16.03.2025

Справа 650150399

Код земельної ділянки:	**79:054:0065**
Площа:	**1.0538 га**
Адрес земельноїділянки:	**Голосіївський район, в межах бульв. Дружби Народів, вул. Горького, вул. Миколи Грінченка та вул. Панаса Любченка**
Заявник:	**ПРИВАТНЕ АКЦІОНЕРНЕ ТОВАРИСТВО «ДТЕК КИЇВСЬКІ ЕЛЕКТРОМЕРЕЖІ»**
Вид та термін користування:	**Не визначено**
Цільове призначення:	**для будівництва, експлуатації та обслуговування соціально-громадського комплексу у складі готел ю офісних будівель багатофункціонального торговельного центру, паркінгу, об'єкта енергозабезпечення та влаштування дороги**

Матеріали аерофотозйомки 2019 р.
виготовлено за даними АІС ОУЗР

РОБОЧІ МАТЕРІАЛИ

Витяг з бази даних міського земельного кадастру від 14.01.2025

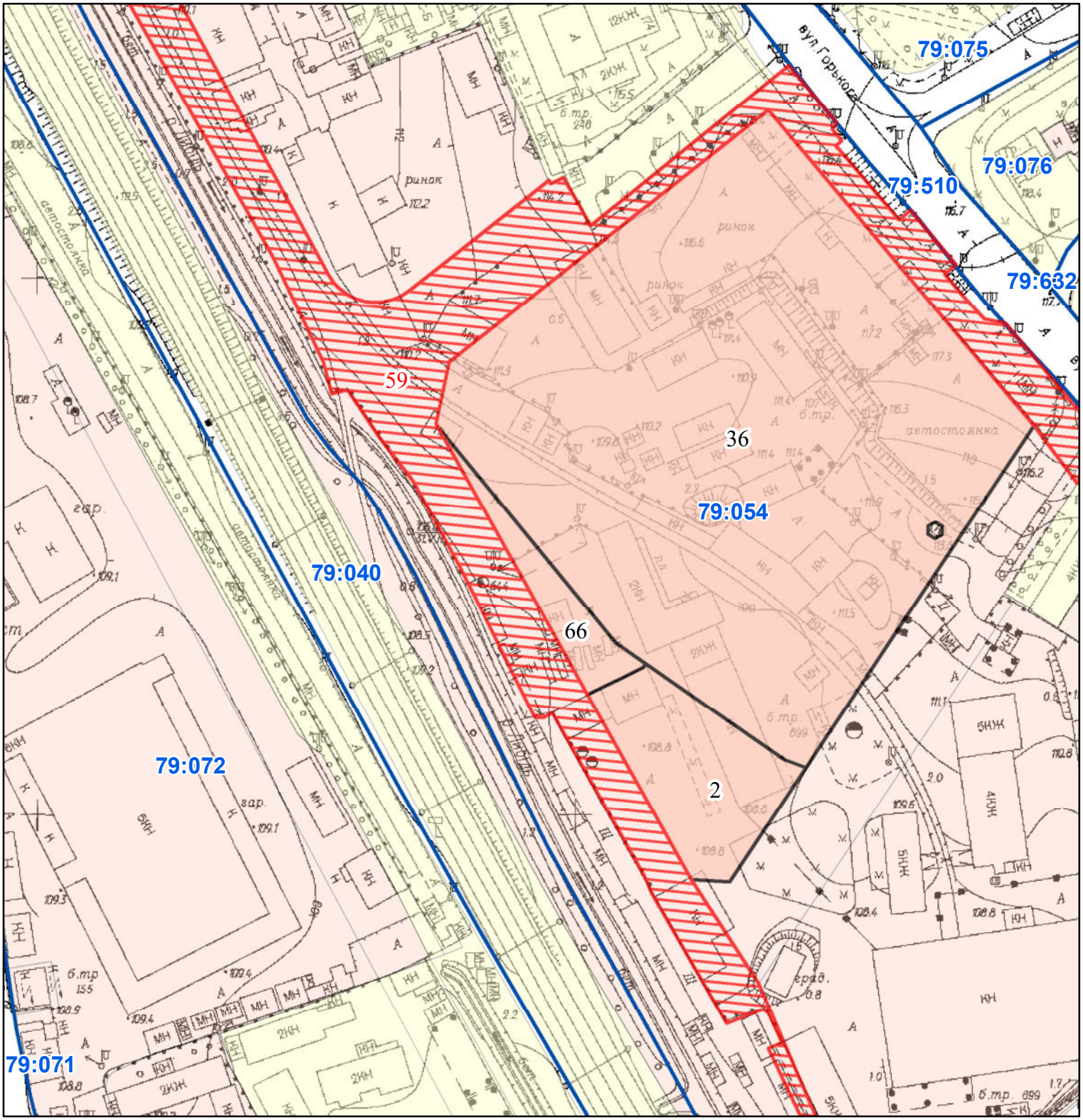

Масштаб 1:2 000

РЕЄСТР ЗЕМЕЛЬНОГО КАДАСТРУ

Код зем. ділянки	Суб'єкт господарювання за яким обліковується земельна ділянка у міському земельному кадастрі	Адреса земельної ділянки	Площа кв.м.	Вид права	Дата закінч. права
79:054:0002	Товариство з обмеженою відповідальністю "ІНВЕСТИЦІЙНИЙ СОЮЗ"ЛИБІДЬ"|Відкрите акціонерне товариство "Київський холодокомбінат №2"	пров. Червоноармійський, 3	3270,98	Власність|Документ скасовано (Оренда у власника на 1 рік)	10.10.2009
79:054:0036	Товариство з обмеженою відповідальністю "ІНВЕСТИЦІЙНИЙ СОЮЗ"ЛИБІДЬ"	вул. Горького, 176	29688,89	Власність	
79:054:0059	ТОВАРИСТВО З ОБМЕЖЕНОЮ ВІДПОВІДАЛЬНІСТЮ «ІНВЕСТИЦІЙНИЙ СОЮЗ «ЛИБІДЬ»	в межах бульв. Дружби Народів, вул. Антоновича, вул. Миколи Грінченка та вул. Загородньої	14715,00	оренда (13.05.2021 - 13.05.2026)	13.05.2026
79:054:0066	Товариство з обмеженою відповідальністю "ІНВЕСТИЦІЙНИЙ СОЮЗ"ЛИБІДЬ"	обмежена бульв.Дружби Народів, вул.Горького, вул.Миколи Грінченка та вул.Панаса Любченка	1215,19	Оренда на 15 років	16.03.2025

Справа Д-4011

Код земельної ділянки:	**79:054:0066**
Площа:	**0.1215 га**
Адрес земельноїділянки:	**Голосіївський район, обмежена бульв.Дружби Народів, вул.Горького, вул.Миколи Грінченка та вул.Панаса Любченка**
Заявник:	**Товариство з обмеженою відповідальністю "ІНВЕСТИЦІЙНИЙ СОЮЗ"ЛИБІДЬ"**
Вид та термін користування:	**Оренда на 15 років**
Цільове призначення:	**03.10, Для будівництва та обслуговування будівель ринкової інфраструктури (адміністративних буд инків, офісних приміщень та інших будівель громадської забудови, які використовуються для здійснення підприємницької та іншої**

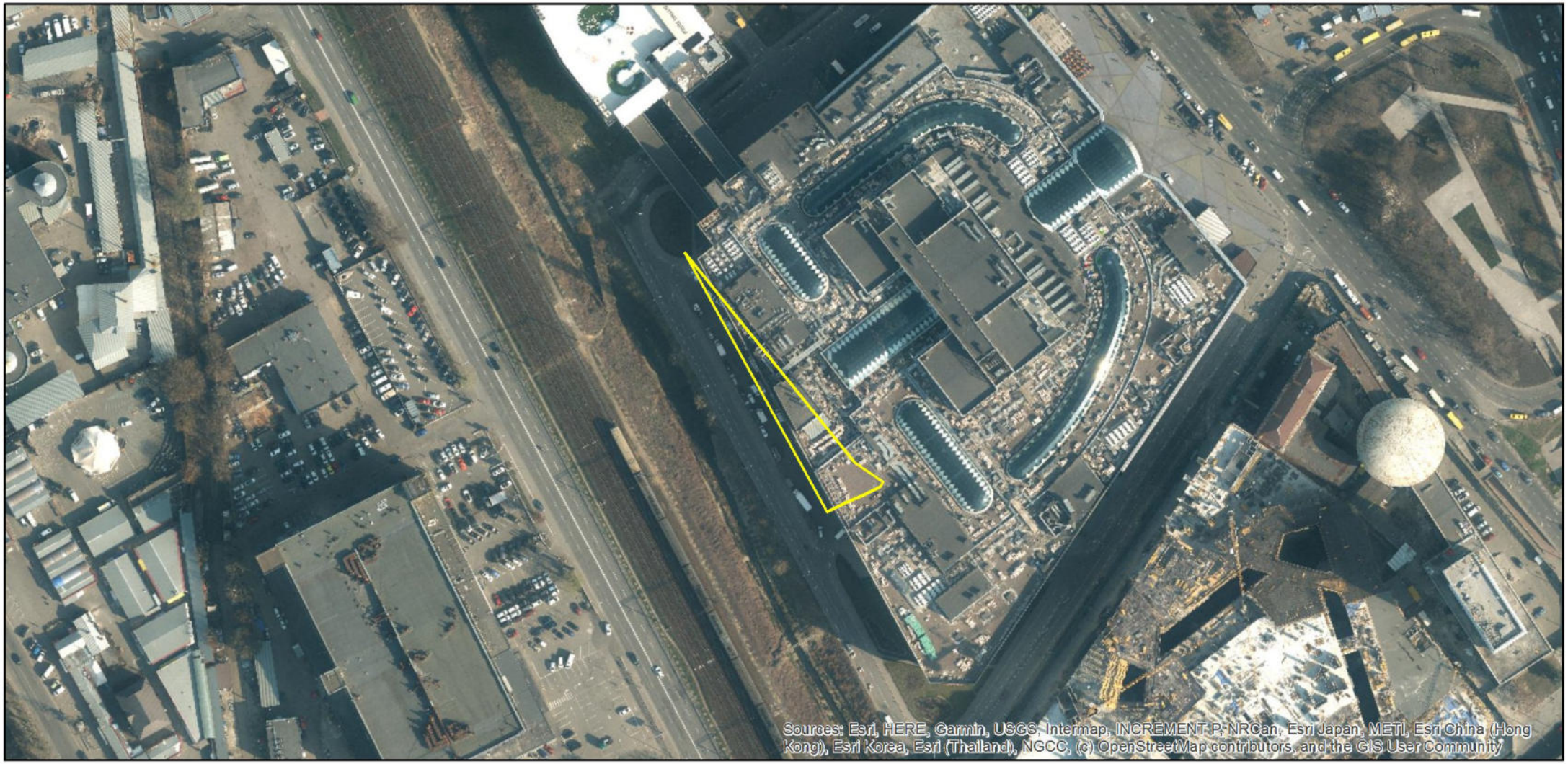

Матеріали аерофотозйомки 2019 р.
виготовлено за даними АІС ОУЗР

РОБОЧІ МАТЕРІАЛИ

Витяг з бази даних міського земельного кадастру від 14.01.2025

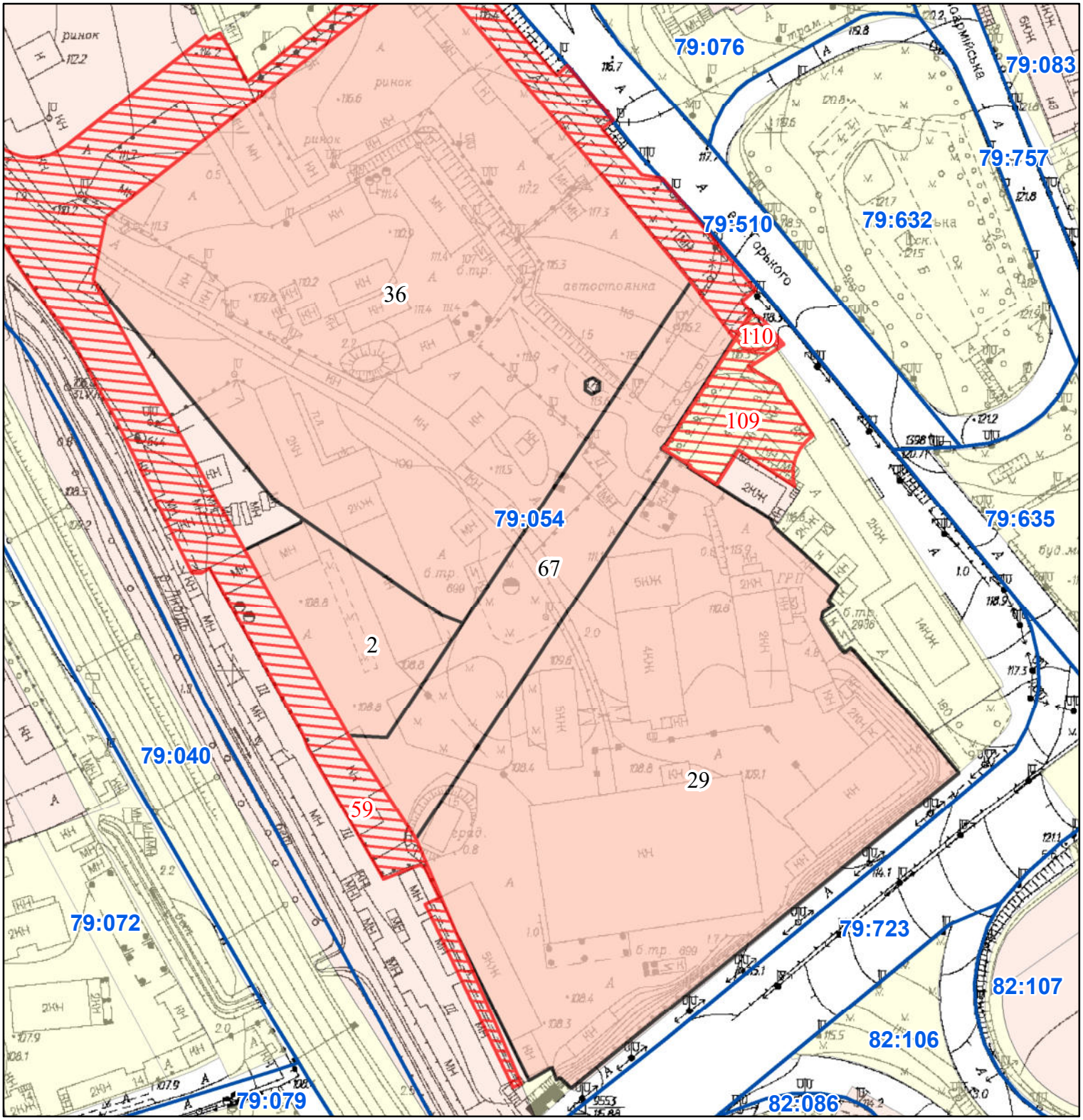

Масштаб 1:2 000

РЕЄСТР ЗЕМЕЛЬНОГО КАДАСТРУ

Код зем. ділянки	Суб'єкт господарювання за яким обліковується земельна ділянка у міському земельному кадастрі	Адреса земельної ділянки	Площа кв.м.	Вид права	Дата закінч. права
79:054:0002	Товариство з обмеженою відповідальністю "ІНВЕСТИЦІЙНИЙ СОЮЗ"ЛИБІДЬ"|Відкрите акціонерне товариство "Київський холодокомбінат №2"	пров. Червоноармійський, 3	3270,98	Власність|Документ скасовано (Оренда у власника на 1 рік)	10.10.2009
79:054:0029	Товариство з обмеженою відповідальністю "ЦЕНТР КОМЕРЦІЙНИХ ПЛОЩ"	пров. Червоноармійський, 3	24682,28	Власність	
79:054:0036	Товариство з обмеженою відповідальністю "ІНВЕСТИЦІЙНИЙ СОЮЗ"ЛИБІДЬ"	вул. Горького, 176	29688,89	Власність	
79:054:0059	ТОВАРИСТВО З ОБМЕЖЕНОЮ ВІДПОВІДАЛЬНІСТЮ «ІНВЕСТИЦІЙНИЙ СОЮЗ «ЛИБІДЬ»	в межах бульв. Дружби Народів, вул. Антоновича, вул. Миколи Грінченка та вул. Загородньої	14715,00	оренда (13.05.2021 - 13.05.2026)	13.05.2026
79:054:0067	Товариство з обмеженою відповідальністю "ІНВЕСТИЦІЙНИЙ СОЮЗ"ЛИБІДЬ"	обмежена бульв.Дружби Народів, вул.Горького, вул.Миколи Грінченка та вул.Панаса Любченка	6387,33	Оренда на 15 років	16.03.2025
79:054:0109	Київська міська рада	пров. Лужевського Руслана, 3	1573,00	власність	
79:054:0110	Київська міська рада	пров. Лужевського Руслана, 3	130,00	Не визначено	

Справа Д-4011

Код земельної ділянки:	**79:054:0067**
Площа:	**0.6387 га**
Адрес земельноїділянки:	**Голосіївський район, обмежена бульв.Дружби Народів, вул.Горького, вул.Миколи Грінченка та вул.Панаса Любченка**
Заявник:	**Товариство з обмеженою відповідальністю "ІНВЕСТИЦІЙНИЙ СОЮЗ"ЛИБІДЬ"**
Вид та термін користування:	**Оренда на 15 років**
Цільове призначення:	**03.10, Для будівництва та обслуговування будівель ринкової інфраструктури (адміністративних буд инків, офісних приміщень та інших будівель громадської забудови, які використовуються для здійснення підприємницької та іншої**

Матеріали аерофотозйомки 2019 р.
виготовлено за даними АІС ОУЗР

РОБОЧІ МАТЕРІАЛИ

Витяг з бази даних міського земельного кадастру від 14.01.2025

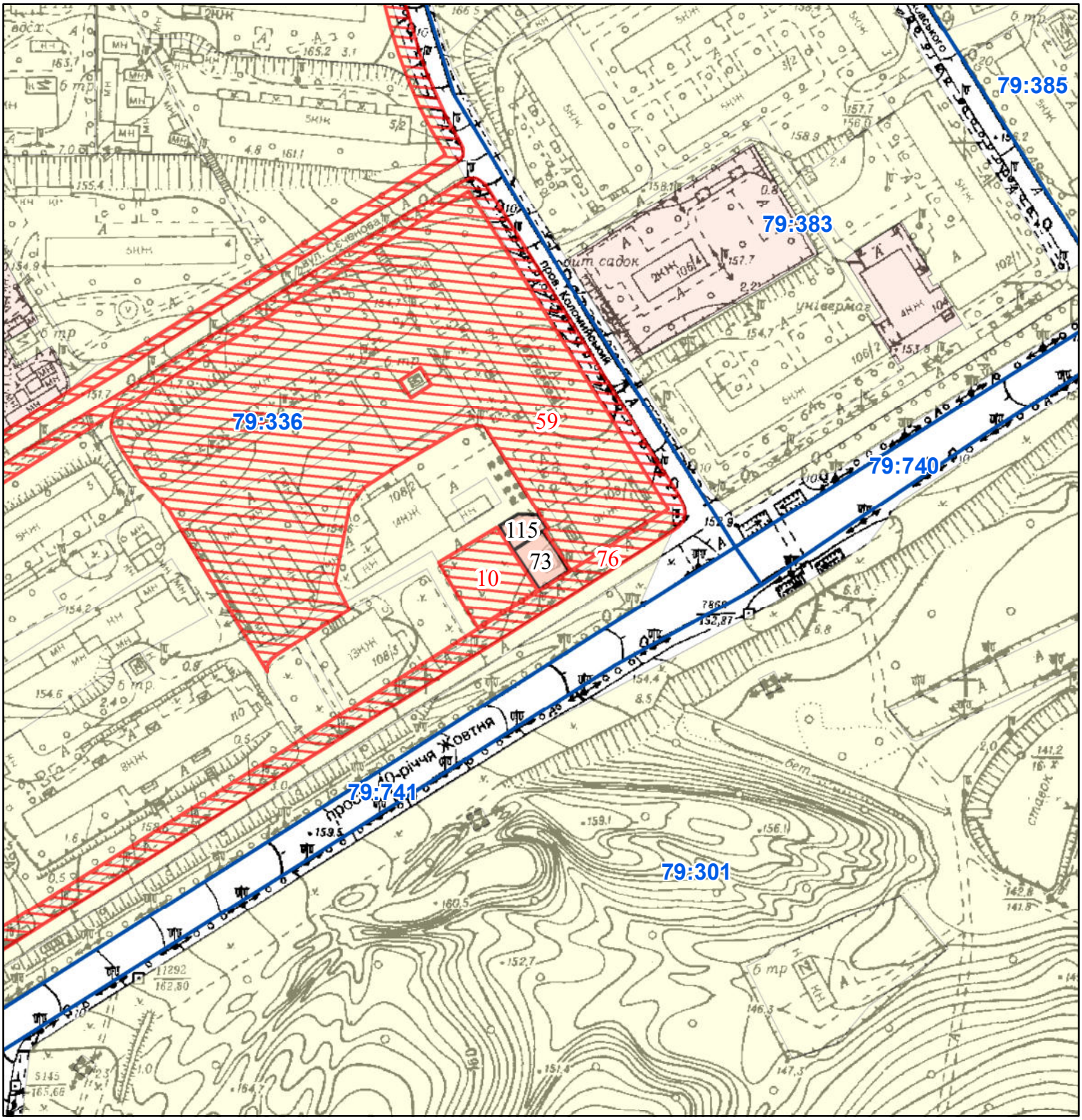

Масштаб 1:2 000

РЕЄСТР ЗЕМЕЛЬНОГО КАДАСТРУ

Код зем. ділянки	Суб'єкт господарювання за яким обліковується земельна ділянка у міському земельному кадастрі	Адреса земельної ділянки	Площа кв.м.	Вид права	Дата закінч. права
79:336:0010	КИЇВСЬКЕ КОМУНАЛЬНЕ ОБ'ЄДНАННЯ ЗЕЛЕНОГО БУДІВНИЦТВА ТА ЕКСПЛУАТАЦІЇ ЗЕЛЕНИХ НАСАДЖЕНЬ МІСТА «КИЇВЗЕЛЕНБУД»	просп. Голосіївський, 108, корпус 2 та просп. Голосіївський, 108, корпус 3	720,00	постійне користування	
79:336:0059	Київська міська рада	просп. Голосіївський, 108/1, пров. Коломийський, 3/1, вул. Сєченова, 3	15969,00	Не визначено	
79:336:0073	Приватна фірма "Угарет"	просп. 40-річчя Жовтня, 108/1	226,35	Оренда на 10 років	27.02.2025
79:336:0076	Київська міська рада	пров. Коломийський, просп. Голосіївський, вул. Ломоносова, вул. Сєченова, вул. Васильківська	35109,00	Не визначено	
79:336:0115	ПРИВАТНЕ ПІДПРИЄМСТВО ПРИВАТНА ФІРМА "УГАРЕТ"	просп. Голосіївський, 108/1	137,30	Право в процесі оформлення (Оренда на 10 років)	

Справа 7466

Код земельної ділянки:	**79:336:0073**
Площа:	**0.0226 га**
Адрес земельноїділянки:	**Голосіївський район, просп. 40-річчя Жовтня, 108/1**
Заявник:	**Приватна фірма "Угарет"**
Вид та термін користування:	**Оренда на 10 років**
Цільове призначення:	**1.11.3, Для реконструкції, експлуатації та обслуговування торговельного павільйону з літнім майданчиком**

Матеріали аерофотозйомки 2019 р.
виготовлено за даними АІС ОУЗР

РОБОЧІ МАТЕРІАЛИ

Витяг з бази даних міського земельного кадастру від 14.01.2025

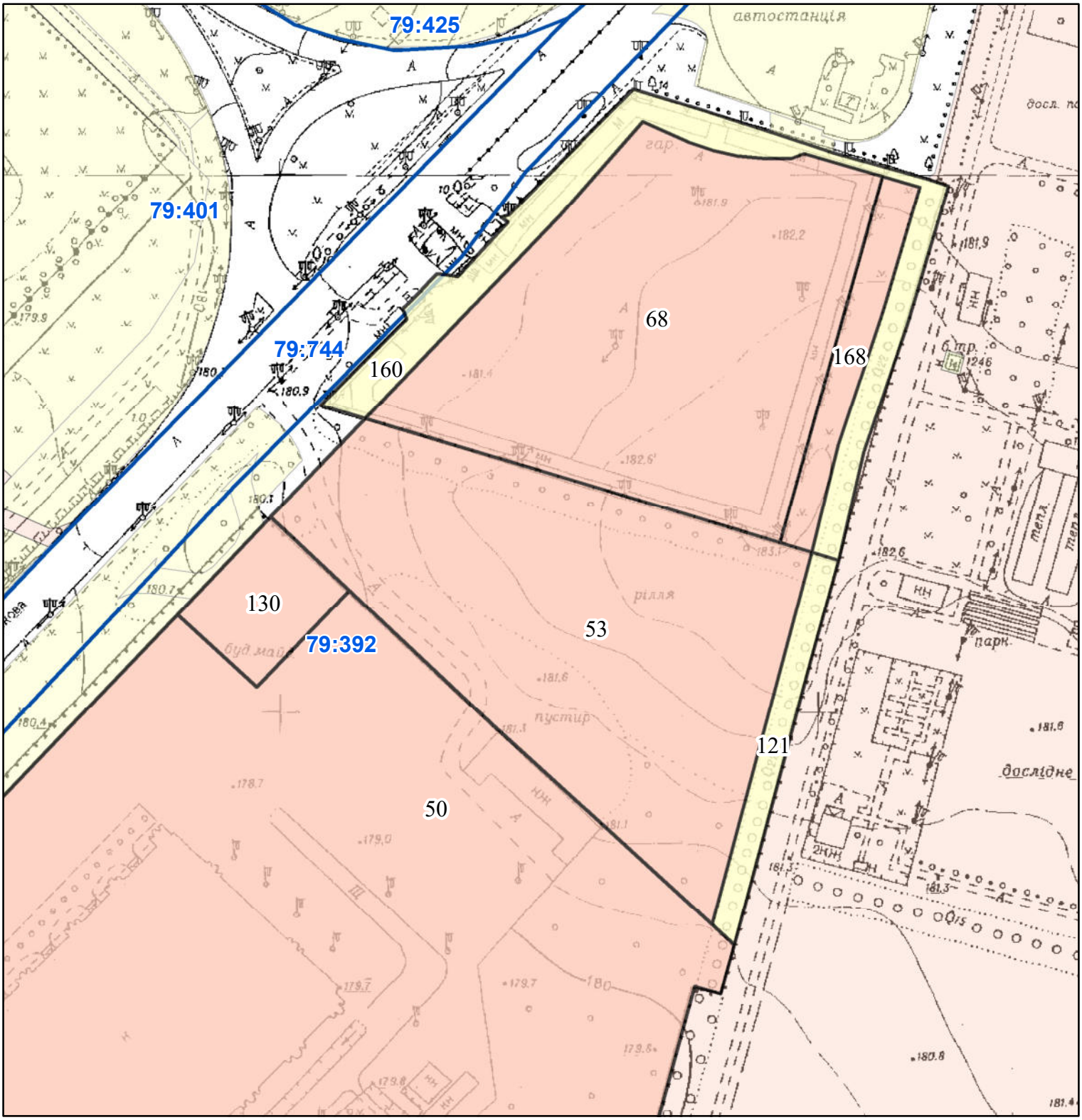

Масштаб 1:2 000

РЕЄСТР ЗЕМЕЛЬНОГО КАДАСТРУ

Код зем. ділянки	Суб'єкт господарювання за яким обліковується земельна ділянка у міському земельному кадастрі	Адреса земельної ділянки	Площа кв.м.	Вид права	Дата закінч. права
79:392:0050	Державне підприємство Центральна учбово-тренувальна база по ковзанярському спорту "Льодовий стадіон"	просп. Академіка Глушкова, 9	169201,72	Постійне користування	
79:392:0053	Приватне підприємство "Альтернатива Плюс"	просп. Академіка Глушкова, 5	18182,44	Оренда до 16.03.2025	16.03.2025
79:392:0068	Товариство з обмеженою відповідальністю "Укрсоцбудінвест"	вул. Академіка Глушкова, 5	17100,38	Власність	
79:392:0121	Землі не надані у власність чи користування	просп. Академіка Глушкова	1470,88		
79:392:0130	Фізична особа	просп. Академіка Глушкова, 9	1996,71	Власність	
79:392:0160	Громадська організація "Київська міська спілка автомобілістів"	вул. Академіка Глушкова, 5	4517,85		
79:392:0168	Товариство з обмеженою відповідальністю "Укрсоцбудінвест"	просп. Академіка Глушкова, 5	1820,08	Оренда на 5 років	25.02.2025

Справа Д-2043

Код земельної ділянки:	**79:392:0053**
Площа:	**1.8182 га**
Адрес земельноїділянки:	**Голосіївський район, просп. Академіка Глушкова, 5**
Заявник:	**Приватне підприємство "Альтернатива Плюс"**
Вид та термін користування:	**Оренда до 16.03.2025**
Цільове призначення:	**03.10, Для будівництва та обслуговування будівель ринкової інфраструктури (адміністративних буд инків, офісних приміщень та інших будівель громадської забудови, які використовуються для здійснення підприємницької та іншої**

Матеріали аерофотозйомки 2019 р.
виготовлено за даними АІС ОУЗР

РОБОЧІ МАТЕРІАЛИ

Витяг з бази даних міського земельного кадастру від 14.01.2025

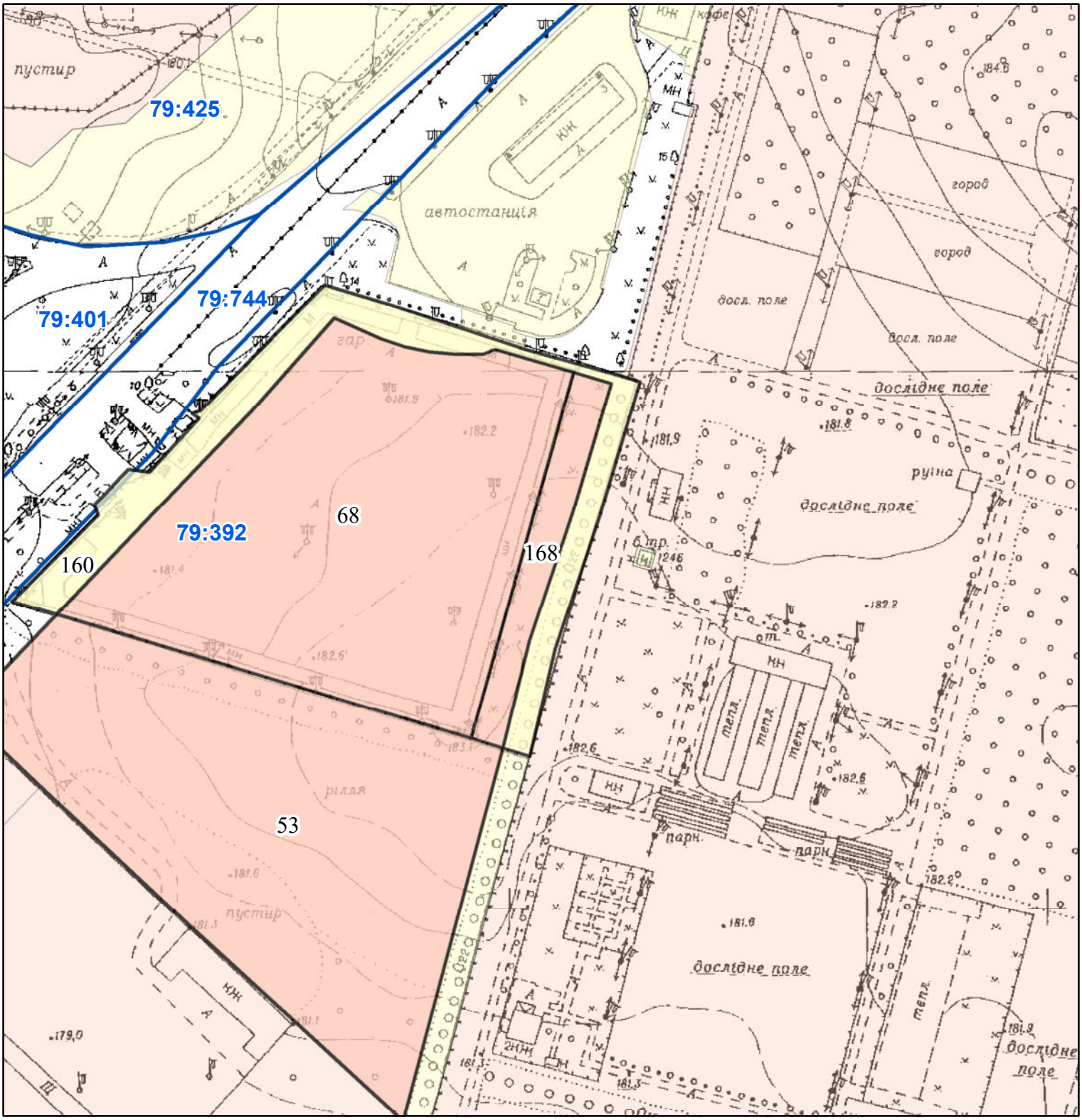

Масштаб 1:2 000

РЕЄСТР ЗЕМЕЛЬНОГО КАДАСТРУ

Код зем. ділянки	Суб'єкт господарювання за яким обліковується земельна ділянка у міському земельному кадастрі	Адреса земельної ділянки	Площа кв.м.	Вид права	Дата закінч. права
79:392:0053	Приватне підприємство "Альтернатива Плюс"	просп. Академіка Глушкова, 5	18182,44	Оренда до 16.03.2025	16.03.2025
79:392:0068	Товариство з обмеженою відповідальністю "Укрсоцбудінвест"	вул. Академіка Глушкова, 5	17100,38	Власність	
79:392:0160	Громадська організація "Київська міська спілка автомобілістів"	вул. Академіка Глушкова, 5	4517,85		
79:392:0168	Товариство з обмеженою відповідальністю "Укрсоцбудінвест"	просп. Академіка Глушкова, 5	1820,08	Оренда на 5 років	25.02.2025

Справа Д-9313

Код земельної ділянки:	**79:392:0168**
Площа:	**0.1820 га**
Адрес земельноїділянки:	**Голосіївський район, просп. Академіка Глушкова, 5**
Заявник:	**Товариство з обмеженою відповідальністю "Укрсоцбудінвест"**
Вид та термін користування:	**Оренда на 5 років**
Цільове призначення:	**12.04, Для розміщення та експлуатації будівель і споруд автомобільного транспорту та дорожнього господарства**

Матеріали аерофотозйомки 2019 р.
виготовлено за даними АІС ОУЗР

РОБОЧІ МАТЕРІАЛИ

Витяг з бази даних міського земельного кадастру від 14.01.2025

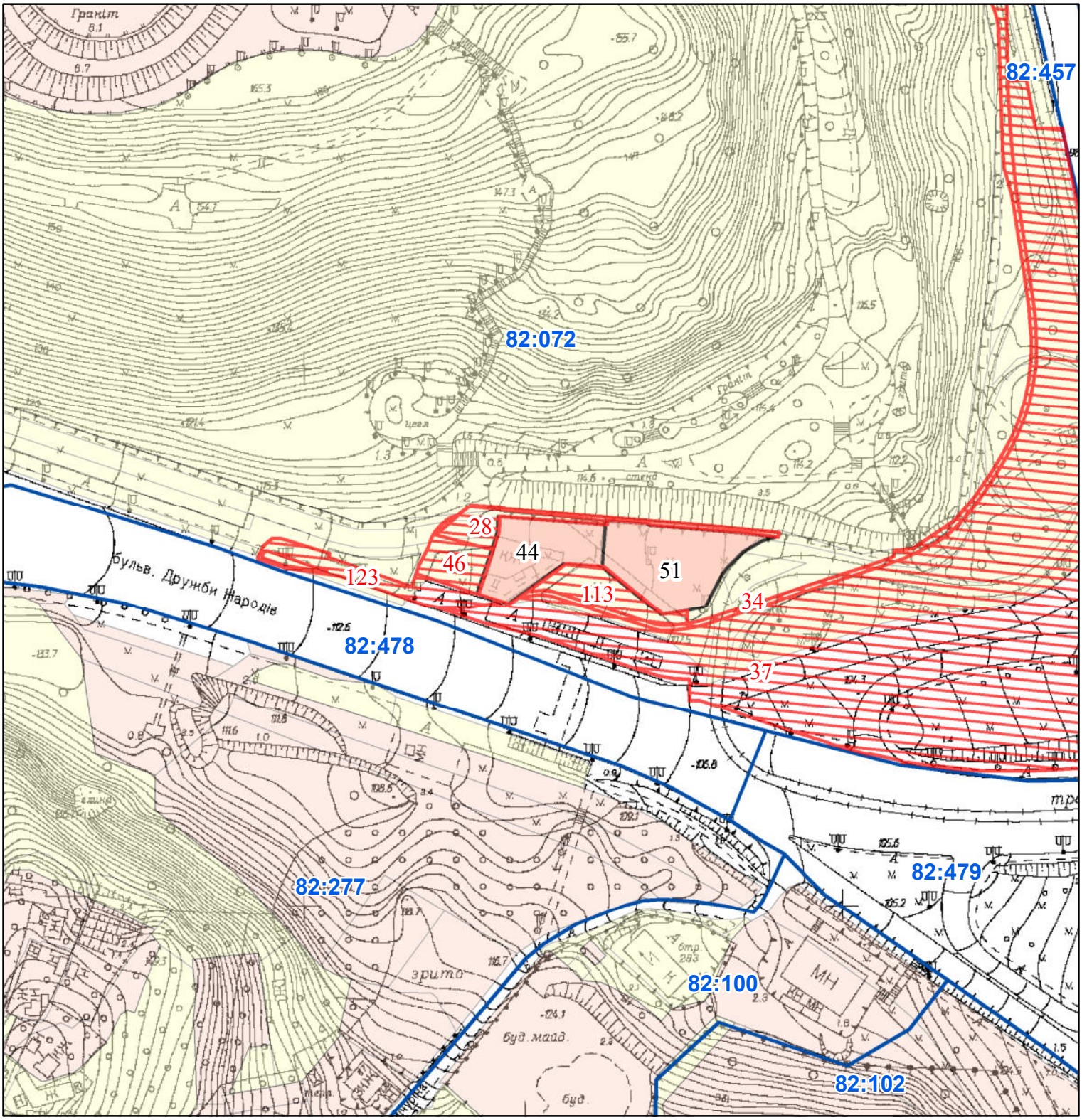

Масштаб 1:2 000

РЕЄСТР ЗЕМЕЛЬНОГО КАДАСТРУ

Код зем. ділянки	Суб'єкт господарювання за яким обліковується земельна ділянка у міському земельному кадастрі	Адреса земельної ділянки	Площа кв.м.	Вид права	Дата закінч. права
82:072:0028	Київська міська рада	бульв. Миколи Міхновського	457,00	Не визначено	
82:072:0034	Київська міська рада	Набережне шосе, бульв. Миколи Міхновського	4932,00	Не визначено	
82:072:0037	Київська міська рада	перетин Набережного шосе та бульв. Миколи Міхновського	17262,00	Не визначено	
82:072:0044	Підприємство громадського харчування у формі товариства з обмеженою відповідальністю "ЗЕЛЕНИЙ ГАЙ"	бульв. Дружби народів	949,18	Оренда на 25 років	16.05.2025
82:072:0046	Київська міська рада	бульв. Миколи Міхновського	404,00	Не визначено	
82:072:0051	Підприємство громадського харчування у формі товариства з обмеженою відповідальністю "ЗЕЛЕНИЙ ГАЙ"	бульв. Дружби народів (біля мосту Патона)	1312,65	Оренда на 25 років	09.06.2031
82:072:0113	Київська міська рада	бульв. Миколи Міхновського	522,00	Не визначено	
82:072:0123	Київська міська рада	бульв. Миколи Міхновського	567,00	Не визначено	

Справа 4163

Код земельної ділянки:	**82:072:0044**
Площа:	**0.0949 га**
Адрес земельноїділянки:	**Печерський район, бульв. Дружби народів**
Заявник:	**Підприємство громадського харчування у формі товариства з обмеженою відповідальністю "ЗЕЛЕНИЙ Г АЙ"**
Вид та термін користування:	**Оренда на 25 років**
Цільове призначення:	**1.11.3, реконструкції, експлуатації та обслуговування павільйону громадського харчування**

Матеріали аерофотозйомки 2019 р.
виготовлено за даними АІС ОУЗР

РОБОЧІ МАТЕРІАЛИ

Витяг з бази даних міського земельного кадастру від 14.01.2025

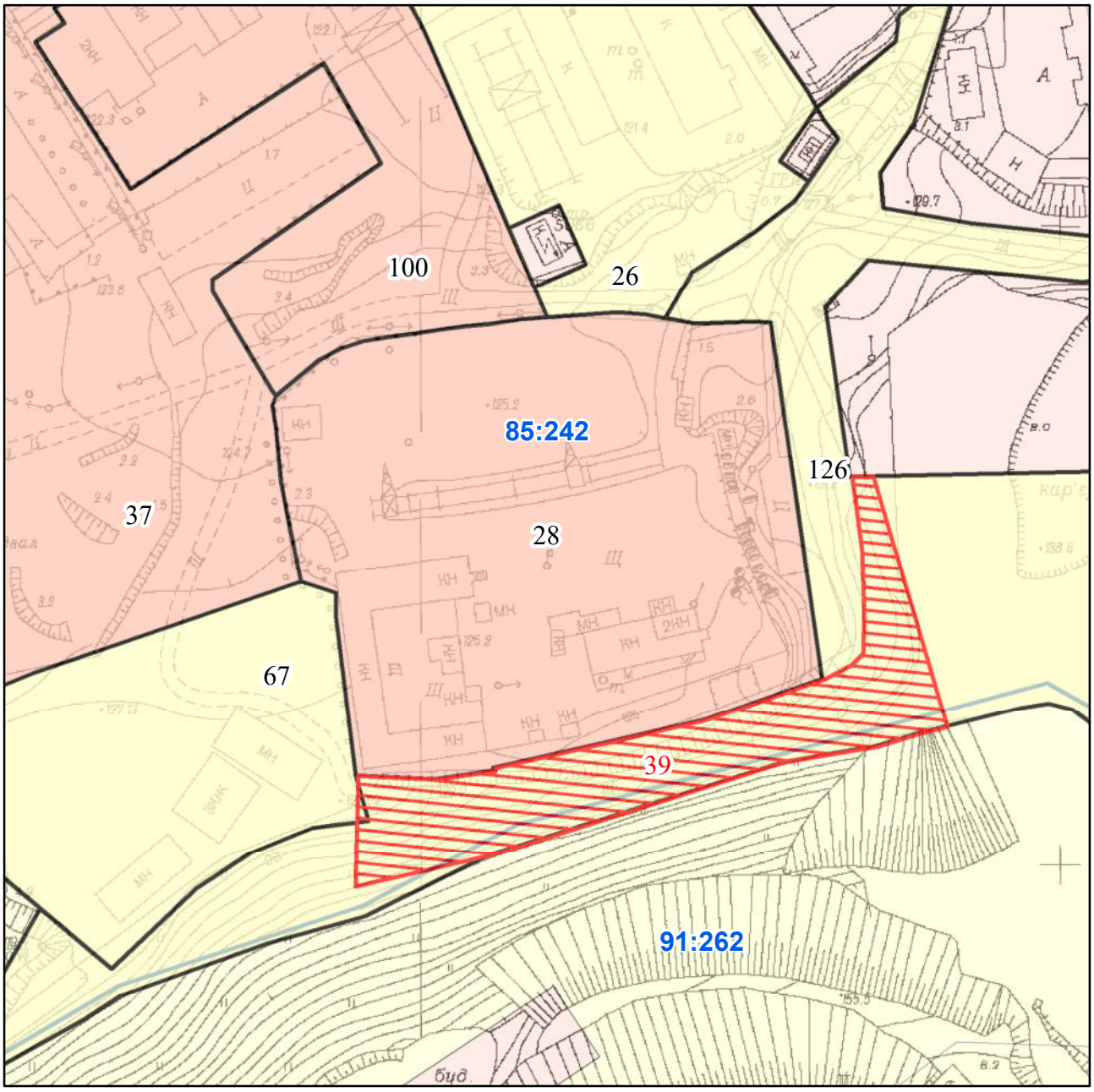

Масштаб 1:2 000

РЕЄСТР ЗЕМЕЛЬНОГО КАДАСТРУ

Код зем. ділянки	Користувач	Адреса зем. ділянки	Площа кв.м.	Вид права	Дата закінч. права
85:242:0026	Товариство з обмеженою відповідальністю "АДМ"	вул. Сирецька, 33	12538,80		
85:242:0028	Приватне підприємство "ТЕРМИНАЛ ЦЕНТР"	вул. Сирецька, 31	20033,37	Оренда на 15 років	29.01.2025
85:242:0037	Відкрите акціонерне товариство "Петрівський завод СМіК"	вул. Сирецька, 33	52324,56	Оренда на 15 років	22.10.2023
85:242:0039	Київська міська рада	вул. Сирецька	5267,00	Не визначено	
85:242:0067	Закрите акціонерне товариство "ПРИЛУКТВАРИНМАШ-ХОЛДІНГ"	вул. Сирецька, 33а	10043,79		
85:242:0100	Товариство з обмеженою відповідальністю "Будівельно-комерційна фірма"ГРАНІТ"	вул. Сирецька, 33 (С, С')	12291,23	Оренда на 15 років	13.04.2021
85:242:0126	Землі не надані у власність чи користування		25956,49		

Справа Д-2750

Код земельної ділянки:	**85:242:0028**
Площа:	**2.0033 га**
Адрес земельноїділянки:	**Подільський район, вул. Сирецька, 31**
Заявник:	**Приватне підприємство "ТЕРМИНАЛ ЦЕНТР"**
Вид та термін користування:	**Оренда на 15 років**
Цільове призначення:	**1.10.5, для експлуатації та обслуговування будівель виробничого комплексу**

Матеріали аерофотозйомки 2019 р.
виготовлено за даними АІС ОУЗР

РОБОЧІ МАТЕРІАЛИ

Витяг з бази даних міського земельного кадастру від 14.01.2025

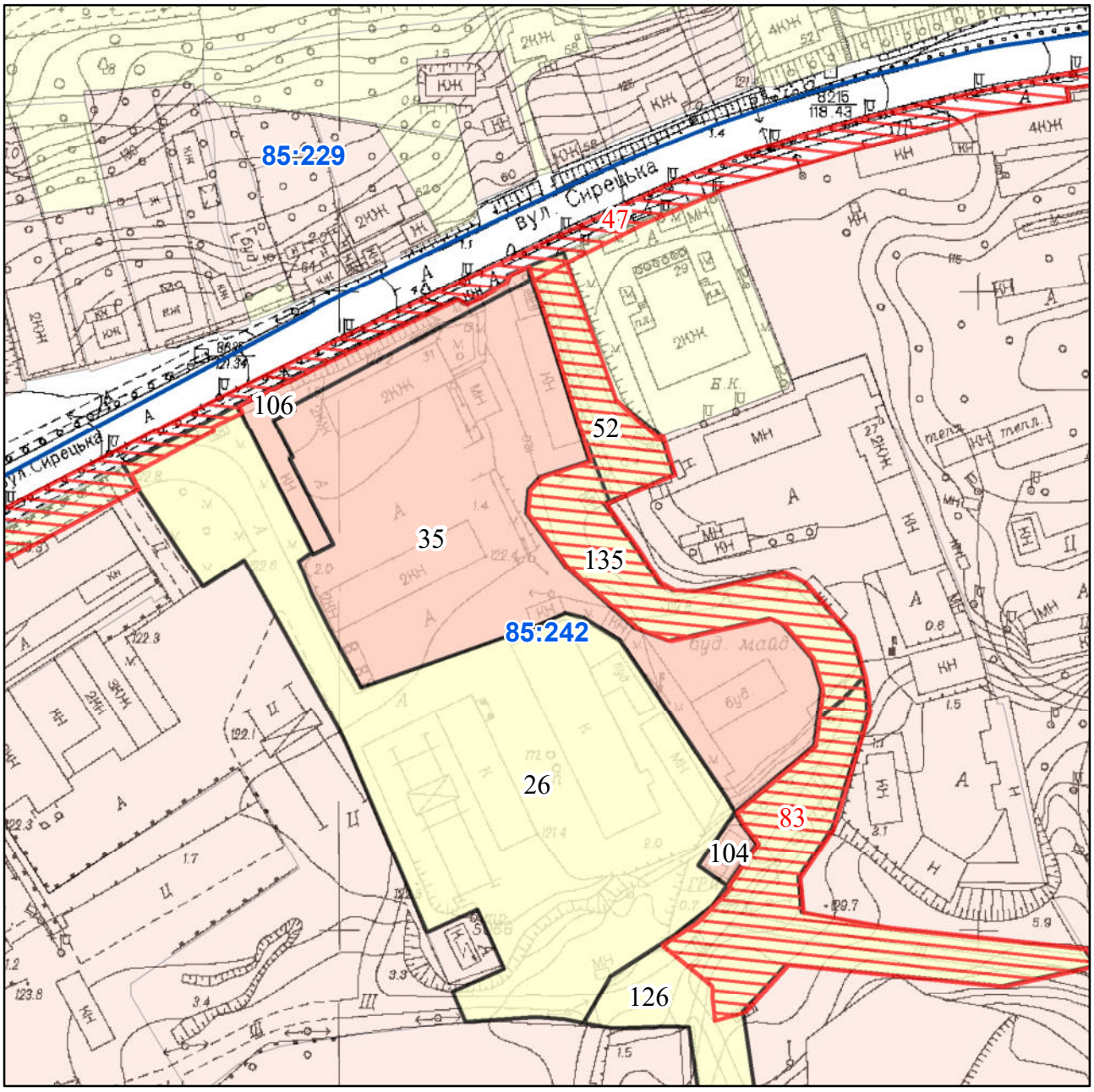

Масштаб 1:2 000

РЕЄСТР ЗЕМЕЛЬНОГО КАДАСТРУ

Код зем. ділянки	Користувач	Адреса зем. ділянки	Площа кв.м.	Вид права	Дата закінч. права
85:242:0026	Товариство з обмеженою відповідальністю "АДМ"	вул. Сирецька, 33	12538,80		
85:242:0035	Приватне підприємство "ТЕРМИНАЛ ЦЕНТР"	вул. Сирецька, 31	10198,74	Оренда на 15 років	29.01.2025
85:242:0047	Київська міська рада	вул. Сирецька	13957,00	Не визначено	
85:242:0052	Землі не надані у власність чи користування	вул. Сирецька, 29	1207,38		
85:242:0083	Київська міська рада	вул. Сирецька	6898,00	Не визначено	
85:242:0104	Відкрите акціонерне товариство "Петрівський завод СМіК"	вул. Сирецька, 33	197,59	Оренда на 15 років	22.10.2023
85:242:0106	Приватне підприємство "ТЕРМИНАЛ ЦЕНТР"	вул. Сирецька, 31	944,62	Оренда на 5 років (термін дії скінчився)	29.01.2015
85:242:0126	Землі не надані у власність чи користування		25956,49		
85:242:0135	Землі не надані у власність чи користування		2210,39		

Справа Д-2750

Код земельної ділянки:	**85:242:0035**
Площа:	**1.0199 га**
Адрес земельноїділянки:	**Подільський район, вул. Сирецька, 31**
Заявник:	**Приватне підприємство "ТЕРМИНАЛ ЦЕНТР"**
Вид та термін користування:	**Оренда на 15 років**
Цільове призначення:	**1.13.4, для експлуатації та обслуговування будівель виробничого комплексу**

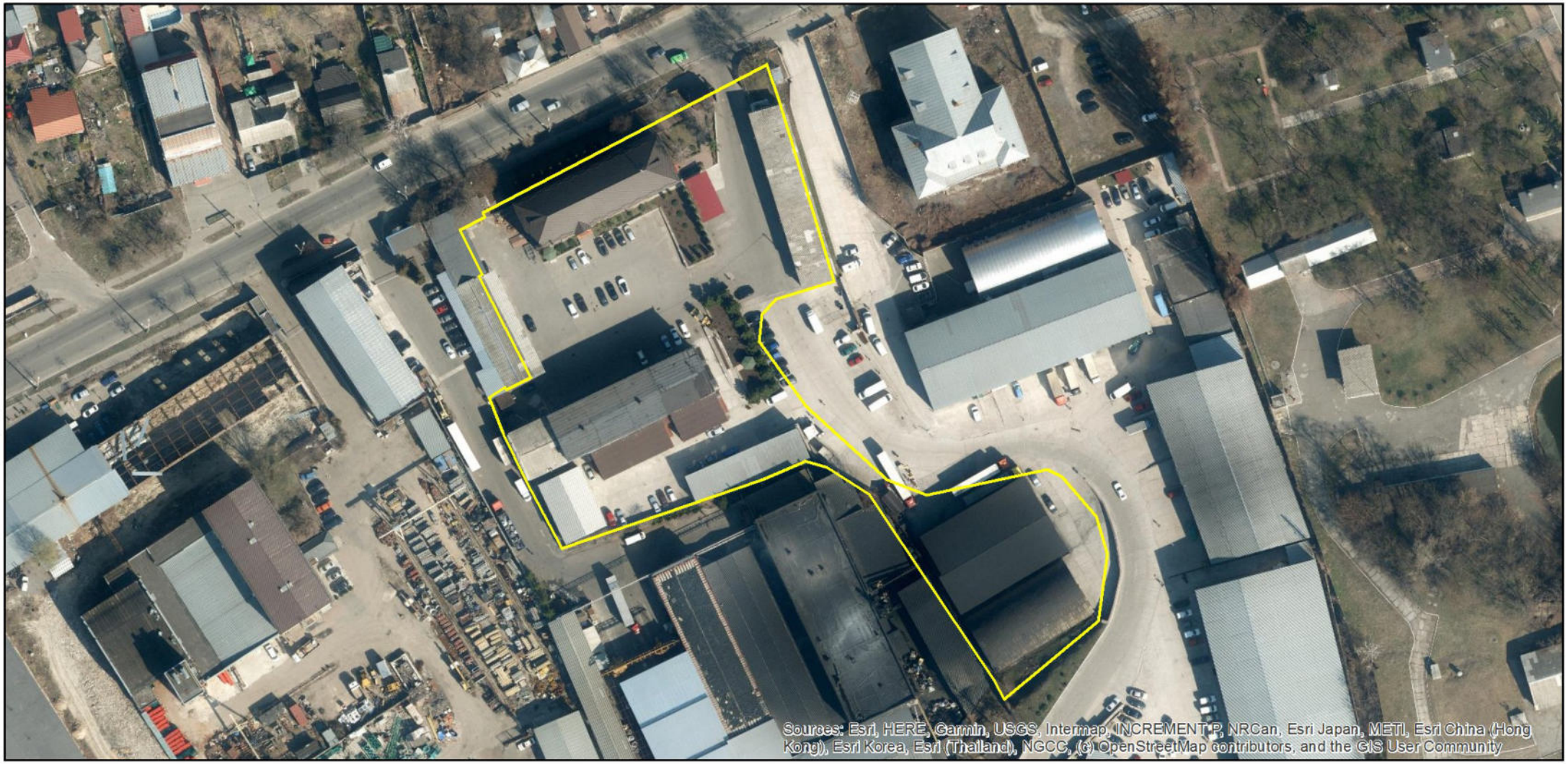

Матеріали аерофотозйомки 2019 р.
виготовлено за даними АІС ОУЗР

РОБОЧІ МАТЕРІАЛИ

Витяг з бази даних міського земельного кадастру від 14.01.2025

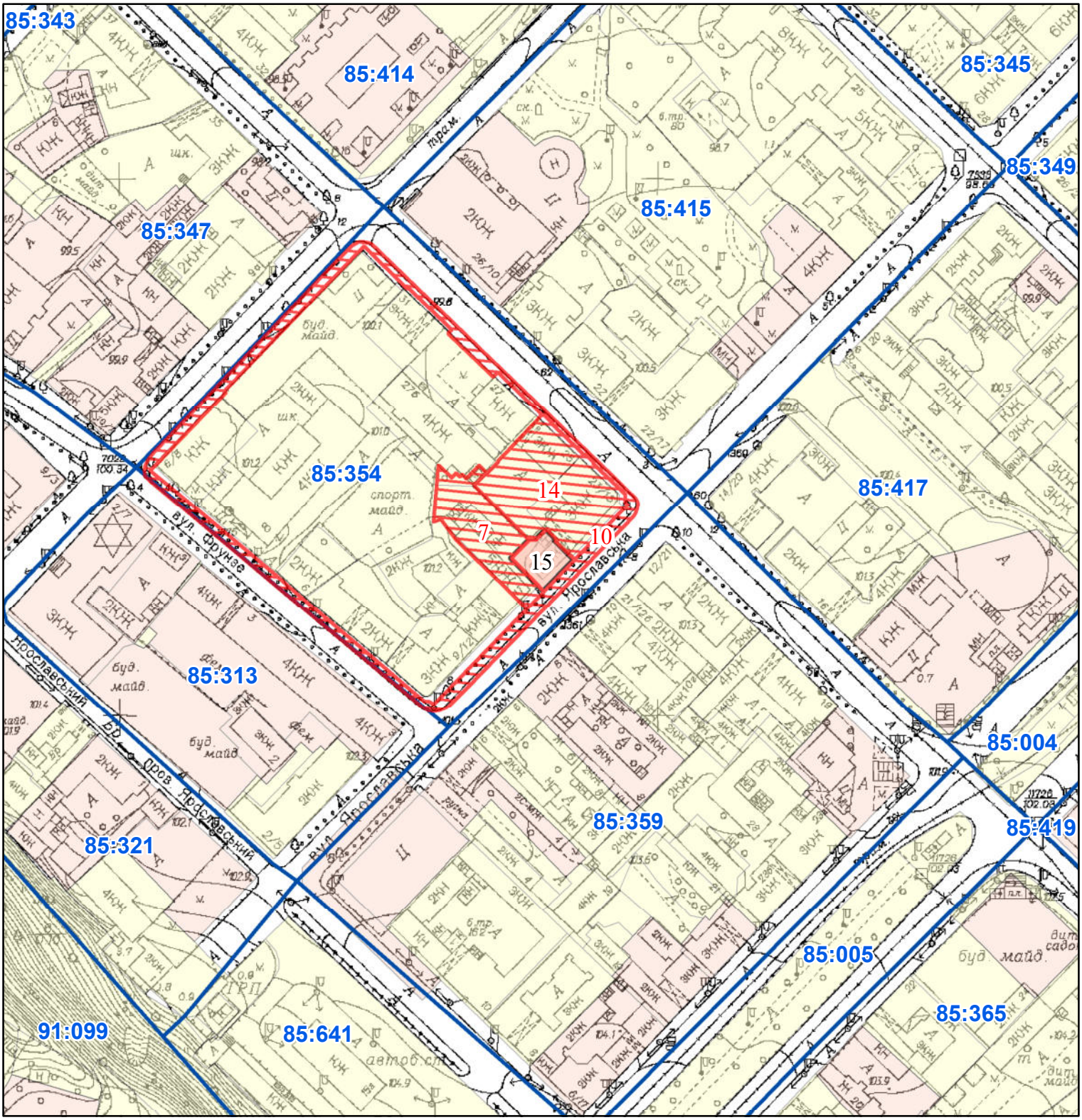

Масштаб 1:2 000

РЕЄСТР ЗЕМЕЛЬНОГО КАДАСТРУ

Код зем. ділянки	Суб'єкт господарювання за яким обліковується земельна ділянка у міському земельному кадастрі	Адреса земельної ділянки	Площа кв.м.	Вид права	Дата закінч. права
85:354:0007	Київська міська рада	вул. Ярославська, 13-А	887,00	Не визначено	
85:354:0010	Київська міська рада	вул. Щекавицька, вул. Костянтинівська, вул. Ярославська, вул. Кирилівська	1600,00	Не визначено	
85:354:0014	Київська міська рада	вул. Костянтинівська, 25, вул. Ярославська, 15/23	1588,00	Не визначено	
85:354:0015	Фізична особа	вул. Ярославська, 13 літ. "Б", "В"	270,59	Оренда на 15 років	16.06.2025

Справа Д-3808

Код земельної ділянки:	**85:354:0015**
Площа:	**0.0271 га**
Адрес земельноїділянки:	**Подільський район, вул. Ярославська, 13 літ. "Б", "В"**
Заявник:	**Боярчуков Сергій Григорович**
Вид та термін користування:	**Оренда на 15 років**
Цільове призначення:	**1.11.6, для будівництва, реконструкції та обслуговування офісного центру з вбудовано-прибудованими приміщеннями для надання соціальних послуг та підземним паркінгом**

Матеріали аерофотозйомки 2019 р.
виготовлено за даними АІС ОУЗР

РОБОЧІ МАТЕРІАЛИ

Витяг з бази даних міського земельного кадастру від 14.01.2025

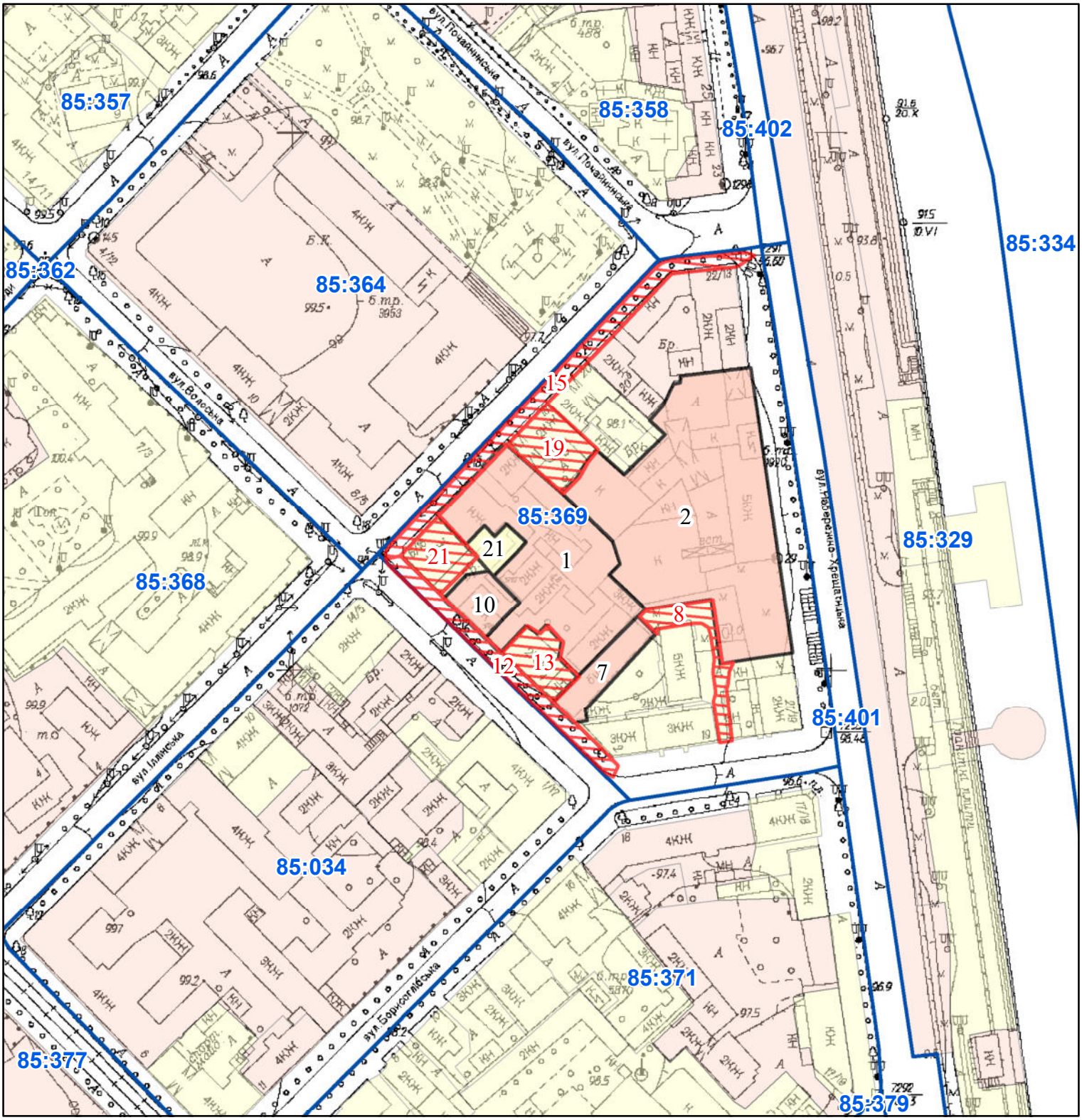

Масштаб 1:2 000

РЕЄСТР ЗЕМЕЛЬНОГО КАДАСТРУ

Код зем. ділянки	Суб'єкт господарювання за яким обліковується земельна ділянка у міському земельному кадастрі	Адреса земельної ділянки	Площа кв.м.	Вид права	Дата закінч. права
85:369:0001	Дочірнє підприємство з 100% іноземною інвестицією "СоюзКонтракт Інвестмент"	вул.Іллінська, 16, вул.Волоська, 4	2942,91	Оренда до 11.02.2025	11.02.2025
85:369:0002	Дочірнє підприємство з 100% іноземною інвестицією "СоюзКонтракт Інвестмент"	вул. Набережно-Хрещатицька, 21	5224,17	Власність	
85:369:0007	Фізична особа	вул.Волоська, 2/21 /19 (літ.А)	475,21	Оренда на 10 років (термін дії скінчився)	13.12.2015
85:369:0008	Київська міська рада	вул. Борисоглібська	407,00	Не визначено	
85:369:0010	Фізична особа	вул. Волоська, 6/14	386,90	Власність	
85:369:0012	Київська міська рада	вул. Волоська	644,00	Не визначено	
85:369:0013	Київська міська рада	вул. Волоська, 4	422,00	Не визначено	
85:369:0015	Київська міська рада	вул. Іллінська	1006,00	Не визначено	
85:369:0019	Київська міська рада	вул. Іллінська, 18А	563,00	Не визначено	
85:369:0021	Енерготопливна асоціація України	вул. Волоська, 6б	225,25		
85:369:0021	Київська міська рада	вул. Волоська, 6Б/14	418,00	Не визначено	

Справа Д-2930

Код земельної ділянки:	**85:369:0001**
Площа:	**0.2943 га**
Адрес земельноїділянки:	**Подільський район, вул.Іллінська, 16, вул.Волоська, 4**
Заявник:	**Дочірнє підприємство з 100% іноземною інвестицією "СоюзКонтракт Інвестмент"**
Вид та термін користування:	**Оренда до 11.02.2025**
Цільове призначення:	**03.10, Для будівництва та обслуговування будівель ринкової інфраструктури (адміністративних буд инків, офісних приміщень та інших будівель громадської забудови, які використовуються для здійснення підприємницької та іншої**

Матеріали аерофотозйомки 2019 р.
виготовлено за даними АІС ОУЗР

РОБОЧІ МАТЕРІАЛИ

Витяг з бази даних міського земельного кадастру від 14.01.2025

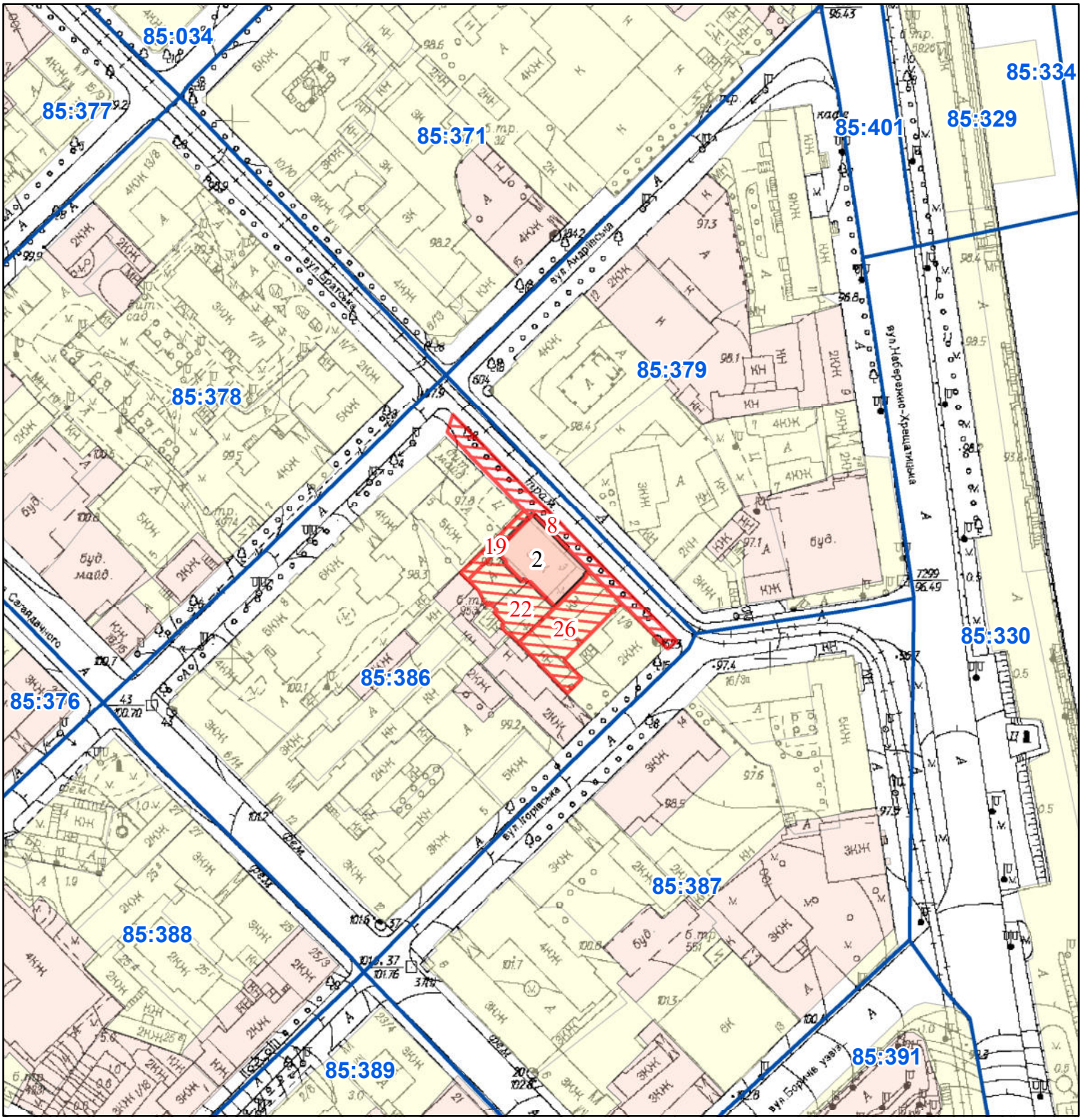

Масштаб 1:2 000

РЕЄСТР ЗЕМЕЛЬНОГО КАДАСТРУ

Код зем. ділянки	Суб'єкт господарювання за яким обліковується земельна ділянка у міському земельному кадастрі	Адреса земельної ділянки	Площа кв.м.	Вид права	Дата закінч. права
85:386:0002	Товариство з обмеженою відповідальністю "Дім-Інвестмент"	вул. Братська, 3 (літери "А")	581,12	Оренда до 19.06.2020 (термін дії скінчився)	19.06.2020
85:386:0008	Київська міська рада	вул. Братська	602,00	Не визначено	
85:386:0019	Київська міська рада	вул. Братська	116,00	Не визначено	
85:386:0022	Київська міська рада	вул. Братська, 3А	502,00	Не визначено	
85:386:0026	Київська міська рада	вул. Братська, 1/9	687,00	Не визначено	

Справа Д-6155

Код земельної ділянки:	**85:386:0002**
Площа:	**0.0581 га**
Адрес земельноїділянки:	**Подільський район, вул. Братська, 3 (літери "А")**
Заявник:	**Товариство з обмеженою відповідальністю "Дім-Інвестмент"**
Вид та термін користування:	**Оренда до 19.06.2020 (термін дії скінчився)**
Цільове призначення:	**03.10, Для будівництва та обслуговування будівель ринкової інфраструктури (адміністративних буд инків, офісних приміщень та інших будівель громадської забудови, які використовуються для здійснення підприємницької та іншої**

Матеріали аерофотозйомки 2019 р.
виготовлено за даними АІС ОУЗР

РОБОЧІ МАТЕРІАЛИ

Витяг з бази даних міського земельного кадастру від 14.01.2025

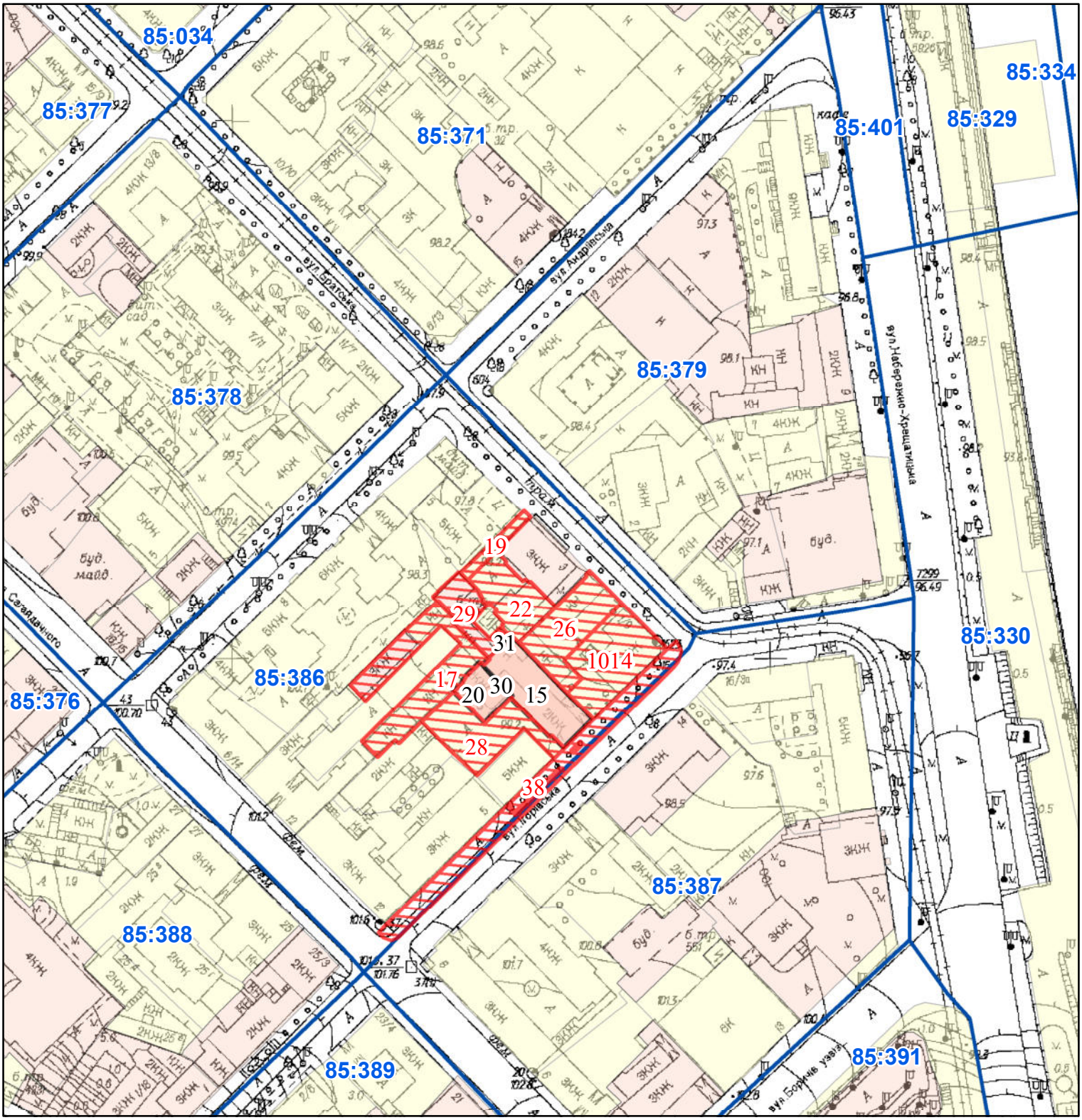

Масштаб 1:2 000

РЕЄСТР ЗЕМЕЛЬНОГО КАДАСТРУ

Код зем. ділянки	Суб'єкт господарювання за яким обліковується земельна ділянка у міському земельному кадастрі	Адреса земельної ділянки	Площа кв.м.	Вид права	Дата закінч. права
85:386:0015	Товариство з обмеженою відповідальністю "ПОДІЛ-2000"	вул. Ігорівська, 7 літ. "А"	671,72	Оренда на 10 років	19.06.2025
85:386:0017	Київська міська рада	вул. Сагайдачного Петра, 12	982,00	Не визначено	
85:386:0019	Київська міська рада	вул. Братська	116,00	Не визначено	
85:386:0020	Товариство з обмеженою відповідальністю "ПОДІЛ-2000"	вулиця Ігорівська, 5/10 (літ.В)	245,40	Оренда до 15.11.2023	15.11.2023
85:386:0022	Київська міська рада	вул. Братська, 3А	502,00	Не визначено	
85:386:0026	Київська міська рада	вул. Братська, 1/9	687,00	Не визначено	
85:386:0028	Київська міська рада	вул. Ігорівська	703,00	Не визначено	
85:386:0029	ТОВАРИСТВО З ОБМЕЖЕНОЮ ВІДПОВІДАЛЬНІСТЮ «ДІМ-ІНВЕСТМЕНТ»	вул. Братська, 3 (літери "Б", "В")	323,00	оренда (19.06.2020 - 19.06.2025)	19.06.2025
85:386:0030	Товариство з обмеженою відповідальністю "ПОДІЛ-2000"	вул. Ігорівська, 7 літ. "А"	10,85		
85:386:0031	Землі не надані у власність чи користування	вул. Братська, 3	10,77		
85:386:0038	Київська міська рада	вул. Ігорівська	992,00	Не визначено	
85:386:1014	Київська міська рада	вул. Братська, 1/9	834,00	Не визначено	

Справа А-18883

Код земельної ділянки:	**85:386:0015**
Площа:	**0.0672 га**
Адрес земельноїділянки:	**Подільський район, вул. Ігорівська, 7 літ. "А"**
Заявник:	**Товариство з обмеженою відповідальністю "ПОДІЛ-2000"**
Вид та термін користування:	**Оренда на 10 років**
Цільове призначення:	**03.15, Для будівництва та обслуговування інших будівель громадської забудови**

Матеріали аерофотозйомки 2019 р.
виготовлено за даними АІС ОУЗР

РОБОЧІ МАТЕРІАЛИ

Витяг з бази даних міського земельного кадастру від 14.01.2025

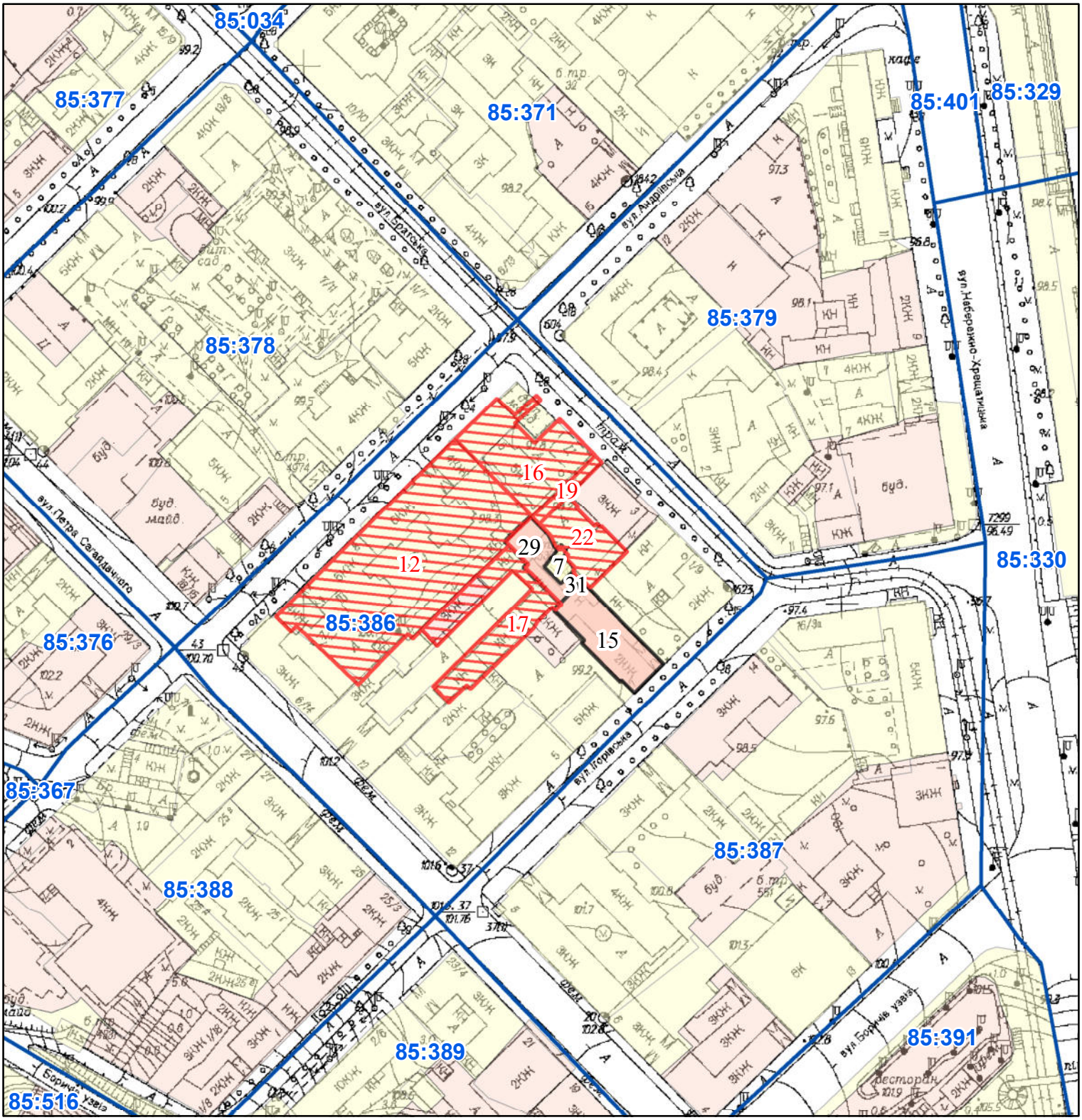

Масштаб 1:2 000

РЕЄСТР ЗЕМЕЛЬНОГО КАДАСТРУ

Код зем. ділянки	Суб'єкт господарювання за яким обліковується земельна ділянка у міському земельному кадастрі	Адреса земельної ділянки	Площа кв.м.	Вид права	Дата закінч. права
85:386:0007	Приватне акціонерне товариство "ДТЕК Київські електромережі"	вул. Братська, 3	77,31		
85:386:0012	Київська міська рада	вул. Андріївська, 8-12	3715,00	Не визначено	
85:386:0015	Товариство з обмеженою відповідальністю "ПОДІЛ-2000"	вул. Ігорівська, 7 літ. "А"	671,72	Оренда на 10 років	19.06.2025
85:386:0016	Київська міська рада	вул. Братська, 5А	1114,00	Не визначено	
85:386:0017	Київська міська рада	вул. Сагайдачного Петра, 12	982,00	Не визначено	
85:386:0019	Київська міська рада	вул. Братська	116,00	Не визначено	
85:386:0022	Київська міська рада	вул. Братська, 3А	502,00	Не визначено	
85:386:0029	Товариство з обмеженою відповідальністю "Дім-Інвестмент"	вул. Братська, 3 (літери "Б", "В")	323,16	Оренда на 5 років (термін дії скінчився)	19.06.2020
85:386:0031	Землі не надані у власність чи користування	вул. Братська, 3	10,77		

Справа Д-6155

Код земельної ділянки:	**85:386:0029**
Площа:	**0.0323 га**
Адрес земельноїділянки:	**Подільський район, вул. Братська, 3 (літери "Б", "В")**
Заявник:	**Товариство з обмеженою відповідальністю "Дім-Інвестмент"**
Вид та термін користування:	**Оренда на 5 років (термін дії скінчився)**
Цільове призначення:	**03.10, Для будівництва та обслуговування будівель ринкової інфраструктури (адміністративних буд инків, офісних приміщень та інших будівель громадської забудови, які використовуються для здійснення підприємницької та іншої**

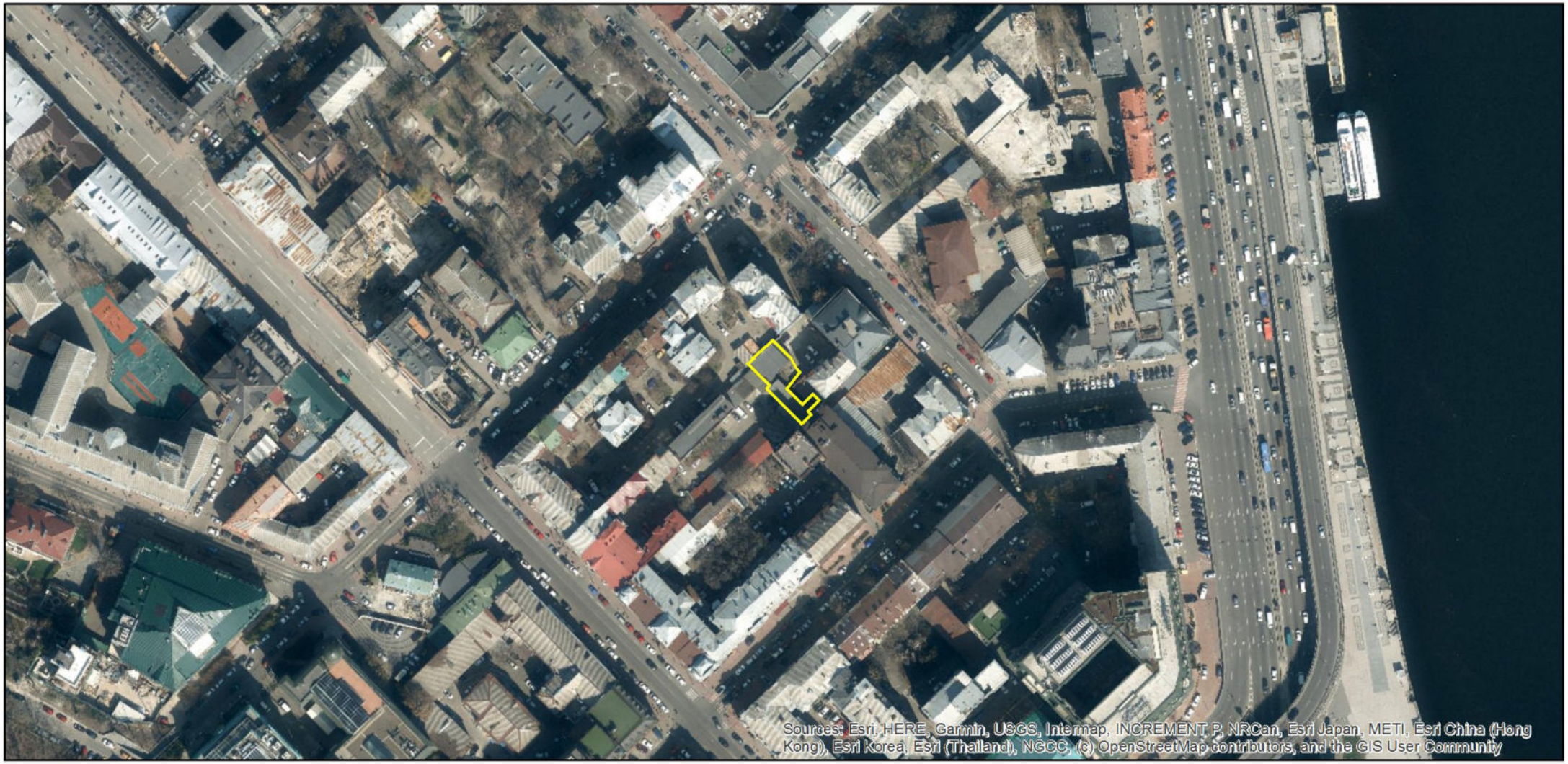

Матеріали аерофотозйомки 2019 р.
виготовлено за даними АІС ОУЗР

РОБОЧІ МАТЕРІАЛИ

Витяг з бази даних міського земельного кадастру від 14.01.2025

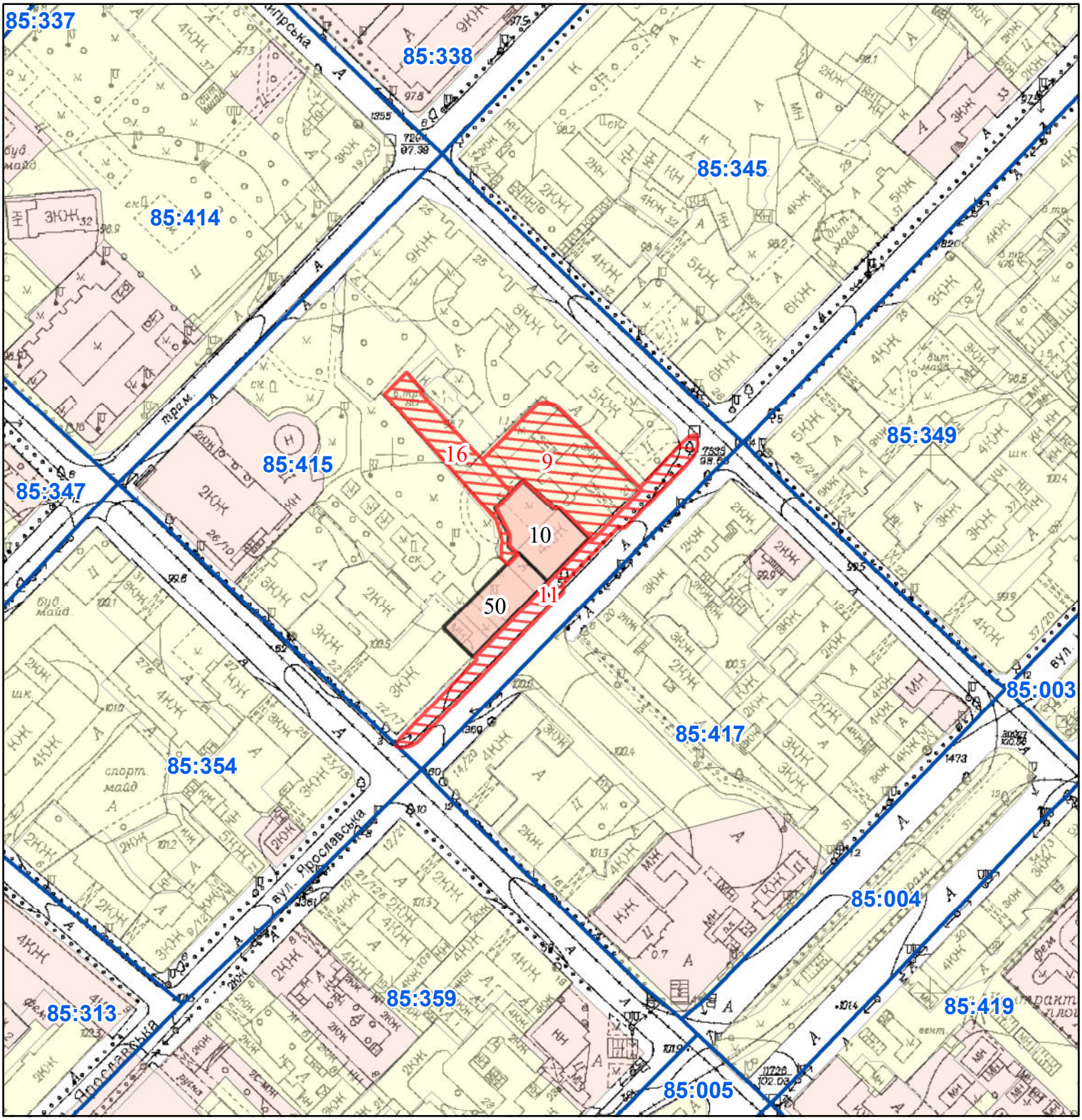

Масштаб 1:2 000

РЕЄСТР ЗЕМЕЛЬНОГО КАДАСТРУ

Код зем. ділянки	Суб'єкт господарювання за яким обліковується земельна ділянка у міському земельному кадастрі	Адреса земельної ділянки	Площа кв.м.	Вид права	Дата закінч. права
85:415:0009	Київська міська рада	вул. Ярославська, 21	1474,00	Не визначено	
85:415:0010	Товариство з обмеженою відповідальністю "Домус готель-1"	вул. Ярославська, 19	662,71	Оренда на 15 років	03.03.2025
85:415:0011	Київська міська рада	вул. Ярославська	904,00	Не визначено	
85:415:0016	Київська міська рада	вул. Ярославська	714,00	Не визначено	
85:415:0050	Спільне підприємство з іноземними інвестиціями фірма "В.В." у вигляді товариства з обмеженою відповідальністю	вул. Ярославська, 17а	609,70	Право в процесі оформлення (Оренда до 26.12.2028)	26.12.2028

Справа А-7162

Код земельної ділянки:	**85:415:0010**
Площа:	**0.0663 га**
Адрес земельноїділянки:	**Подільський район, вул. Ярославська, 19**
Заявник:	**Товариство з обмеженою відповідальністю "Домус готель-1"**
Вид та термін користування:	**Оренда на 15 років**
Цільове призначення:	**1.11.6, Для реконтрукції з подальшими обслуговуванням та експлуатацією будівлі готелю**

Матеріали аерофотозйомки 2019 р.
виготовлено за даними АІС ОУЗР

РОБОЧІ МАТЕРІАЛИ

Витяг з бази даних міського земельного кадастру від 14.01.2025

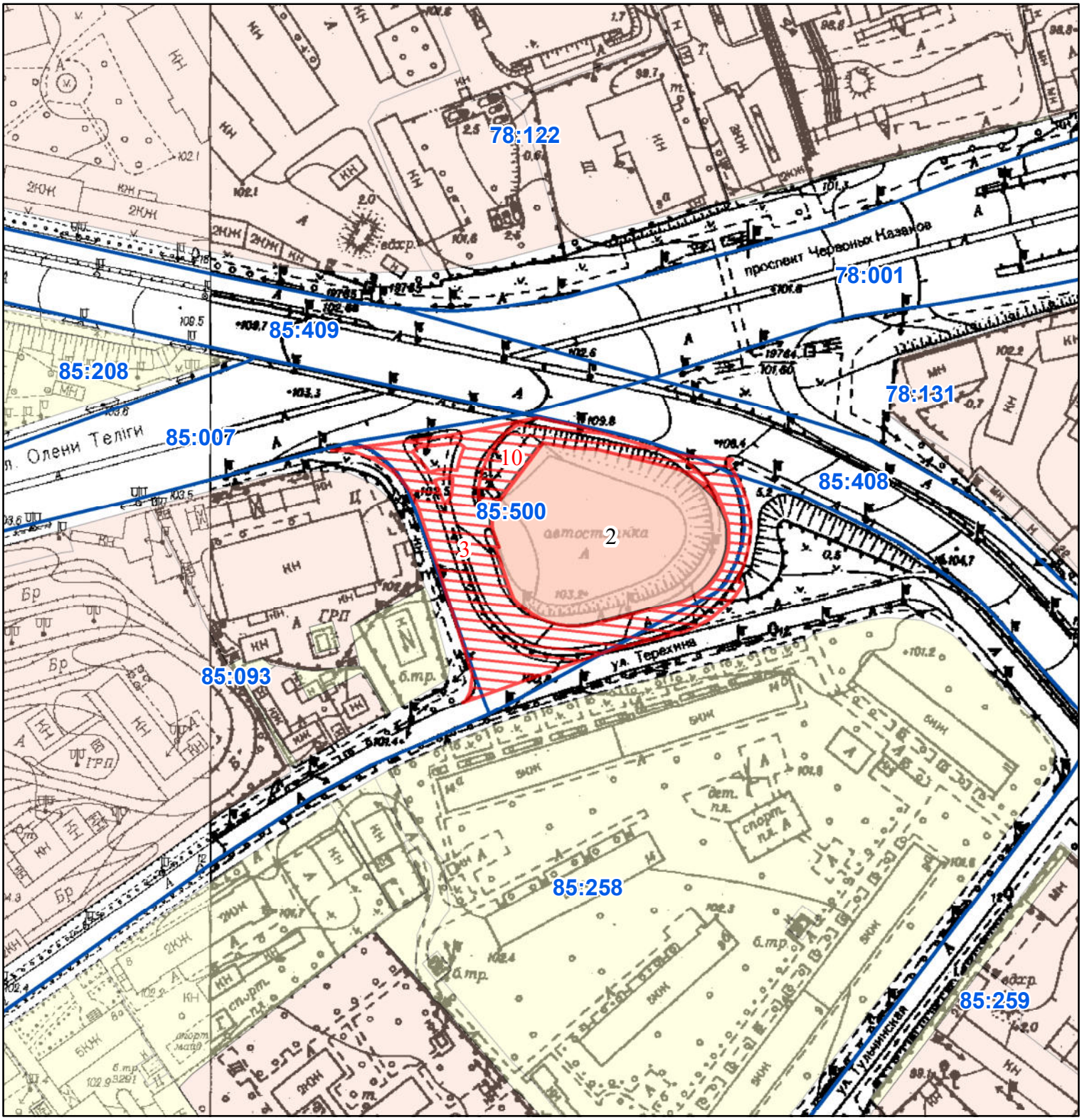

Масштаб 1:2 000

РЕЄСТР ЗЕМЕЛЬНОГО КАДАСТРУ

Код зем. ділянки	Суб'єкт господарювання за яким обліковується земельна ділянка у міському земельному кадастрі	Адреса земельної ділянки	Площа кв.м.	Вид права	Дата закінч. права
85:500:0002	ТОВАРИСТВО З ОБМЕЖЕНОЮ ВІДПОВІДАЛЬНІСТЮ "НК 17 ЕСТЕЙТ"	вул. Новокостянтинівська	4548,26	Оренда на 5 років	10.04.2025
85:500:0003	Київська міська рада	вул. Новокостянтинівська, вул. Теліги Олени	3896,00	Не визначено	
85:500:0010	Київська міська рада	вул. Новокостянтинівська	809,00	Не визначено	

Справа А-26313

Код земельної ділянки:	**85:500:0002**
Площа:	**0.4548 га**
Адрес земельноїділянки:	**Подільський район, вул. Новокостянтинівська**
Заявник:	**ТОВАРИСТВО З ОБМЕЖЕНОЮ ВІДПОВІДАЛЬНІСТЮ "НК 17 ЕСТЕЙТ"**
Вид та термін користування:	**Оренда на 5 років**
Цільове призначення:	**03.10, Для будівництва та обслуговування будівель ринкової інфраструктури (адміністративних буд инків, офісних приміщень та інших будівель громадської забудови, які використовуються для здійснення підприємницької та іншої**



Матеріали аерофотозйомки 2019 р.
виготовлено за даними АІС ОУЗР

РОБОЧІ МАТЕРІАЛИ

Витяг з бази даних міського земельного кадастру від 14.01.2025

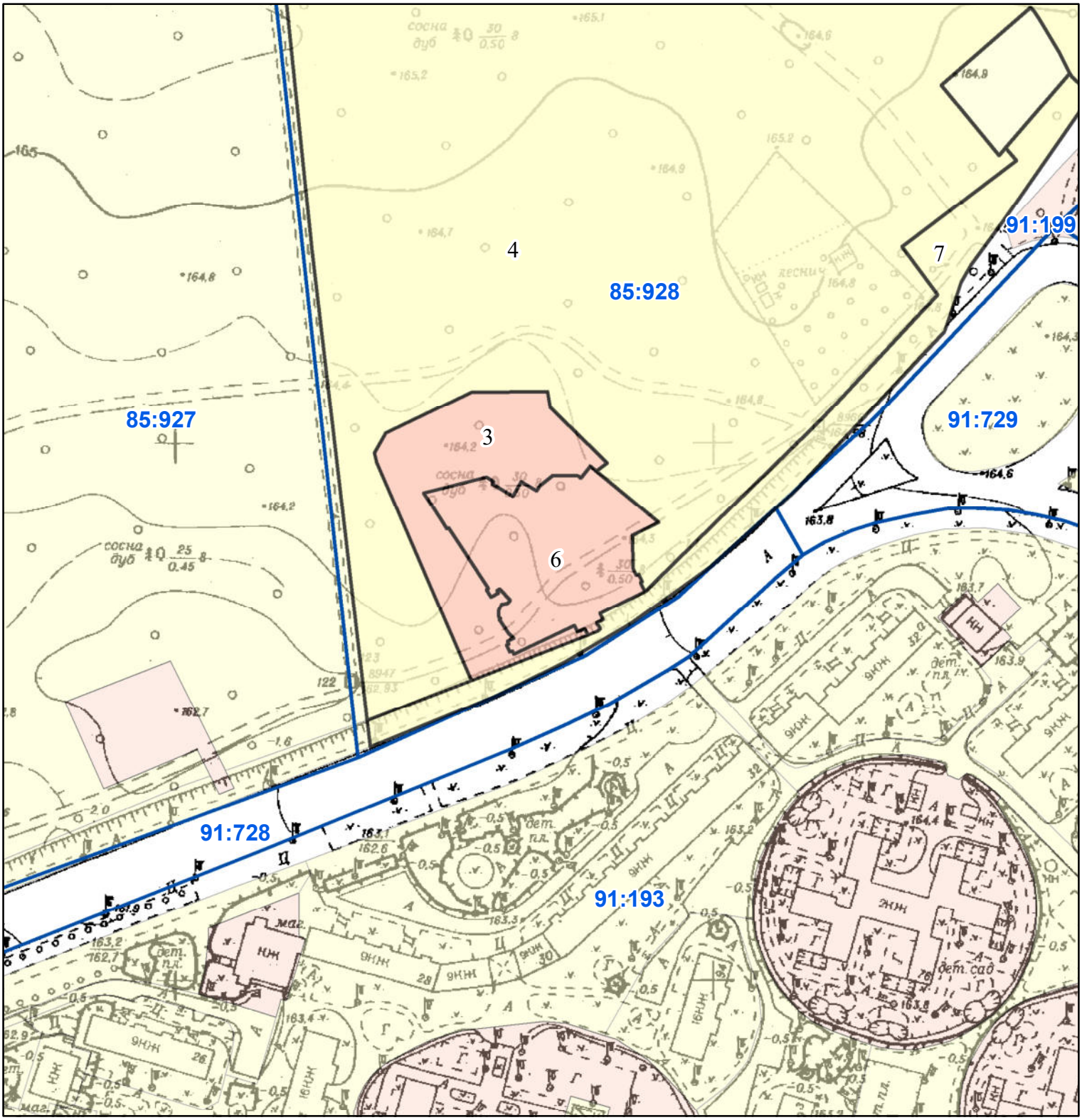

Масштаб 1:2 000

РЕЄСТР ЗЕМЕЛЬНОГО КАДАСТРУ

Код зем. ділянки	Суб'єкт господарювання за яким обліковується земельна ділянка у міському земельному кадастрі	Адреса земельної ділянки	Площа кв.м.	Вид права	Дата закінч. права
85:928:0003	Товариство з обмеженою відповідальністю "Геката"	просп. Георгія Гонгадзе, 21	3649,03	Оренда до 03.08.2027	03.08.2027
85:928:0004	Комунальне підприємство "Святошинське лісопаркове господарство"		175037,12		
85:928:0006	Товариство з обмеженою відповідальністю "Геката"	просп. Георгія Гонгадзе, 21	3448,65	Оренда на 10 років	13.05.2025
85:928:0007	Землі не надані у власність чи користування		4476,47		

Справа А-19738

Код земельної ділянки:	**85:928:0006**
Площа:	**0.3449 га**
Адрес земельноїділянки:	**Подільський район, просп. Георгія Гонгадзе, 21**
Заявник:	**Товариство з обмеженою відповідальністю "Геката"**
Вид та термін користування:	**Оренда на 10 років**
Цільове призначення:	**03.10, Для будівництва та обслуговування будівель ринкової інфраструктури (адміністративних буд инків, офісних приміщень та інших будівель громадської забудови, які використовуються для здійснення підприємницької та іншої**

Матеріали аерофотозйомки 2019 р.
виготовлено за даними АІС ОУЗР

РОБОЧІ МАТЕРІАЛИ

Витяг з бази даних міського земельного кадастру від 14.01.2025

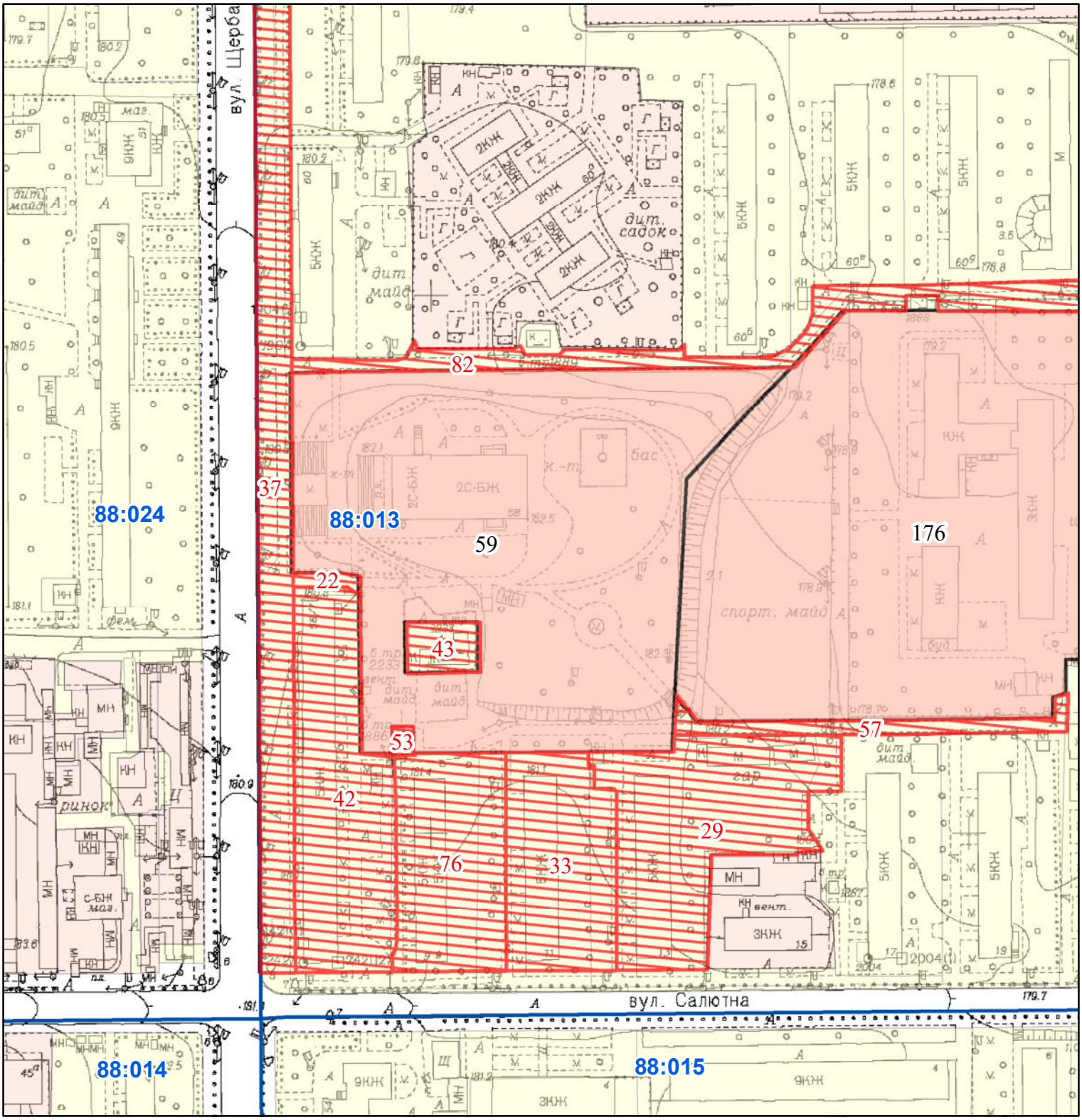

Масштаб 1:2 000

РЕЄСТР ЗЕМЕЛЬНОГО КАДАСТРУ

Код зем. ділянки	Суб'єкт господарювання за яким обліковується земельна ділянка у міському земельному кадастрі	Адреса земельної ділянки	Площа кв.м.	Вид права	Дата закінч. права
88:013:0022	Київська міська рада	вул. Щербаківського Данила	129,00	Не визначено	
88:013:0029	Київська міська рада	вул. Салютна, 13	4910,00	Не визначено	
88:013:0033	Київська міська рада	вул. Салютна, 11	3217,00	Не визначено	
88:013:0037	Київська міська рада	вул. Щербаківського Данила	11959,00	Не визначено	
88:013:0042	Київська міська рада	вул. Щербаківського Данила, 56/7	4606,00	Не визначено	
88:013:0043	Київська міська рада	вул. Щербаківського Данила, 58	508,00	Не визначено	
88:013:0053	Приватне акціонерне товариство «ДТЕК Київські електромережі»	вул. Щербакова, 56/7 (літ.В)	81,00	оренда (14.05.2014 - 14.05.2024)	14.05.2024
88:013:0057	Київська міська рада	вул. Салютна	820,00	Не визначено	
88:013:0059	Товариство з обмеженою відповідальністю "АРАГОН-2008"	вул. Салютна	19199,59	Оренда на 15 років	15.04.2025
88:013:0076	Київська міська рада	вул. Салютна, 9	3318,00	Не визначено	
88:013:0082	Київська міська рада	вул. Щербаківського Данила, вул. Саратовська	4998,00	Не визначено	
88:013:0176	Управління освіти Шевченківської районної в місті Києві державної адміністрації	вул. Данила Щербаківського, 58а	22968,24	Постійне користування	

Справа Д-4375

Код земельної ділянки:	**88:013:0059**
Площа:	**1.9200 га**
Адрес земельноїділянки:	**Шевченківський район, вул. Салютна**
Заявник:	**Товариство з обмеженою відповідальністю "АРАГОН-2008"**
Вид та термін користування:	**Оренда на 15 років**
Цільове призначення:	**1.13.2, для експлуатації та обслуговування існуючих будівель і споруд з будівництвом та обслуговуванням житлово-адміністративних будівель з торгово-розважальними приміщеннями та благоустроєм і озелененням прилеглої т**

Матеріали аерофотозйомки 2019 р.
виготовлено за даними АІС ОУЗР

РОБОЧІ МАТЕРІАЛИ

Витяг з бази даних міського земельного кадастру від 14.01.2025

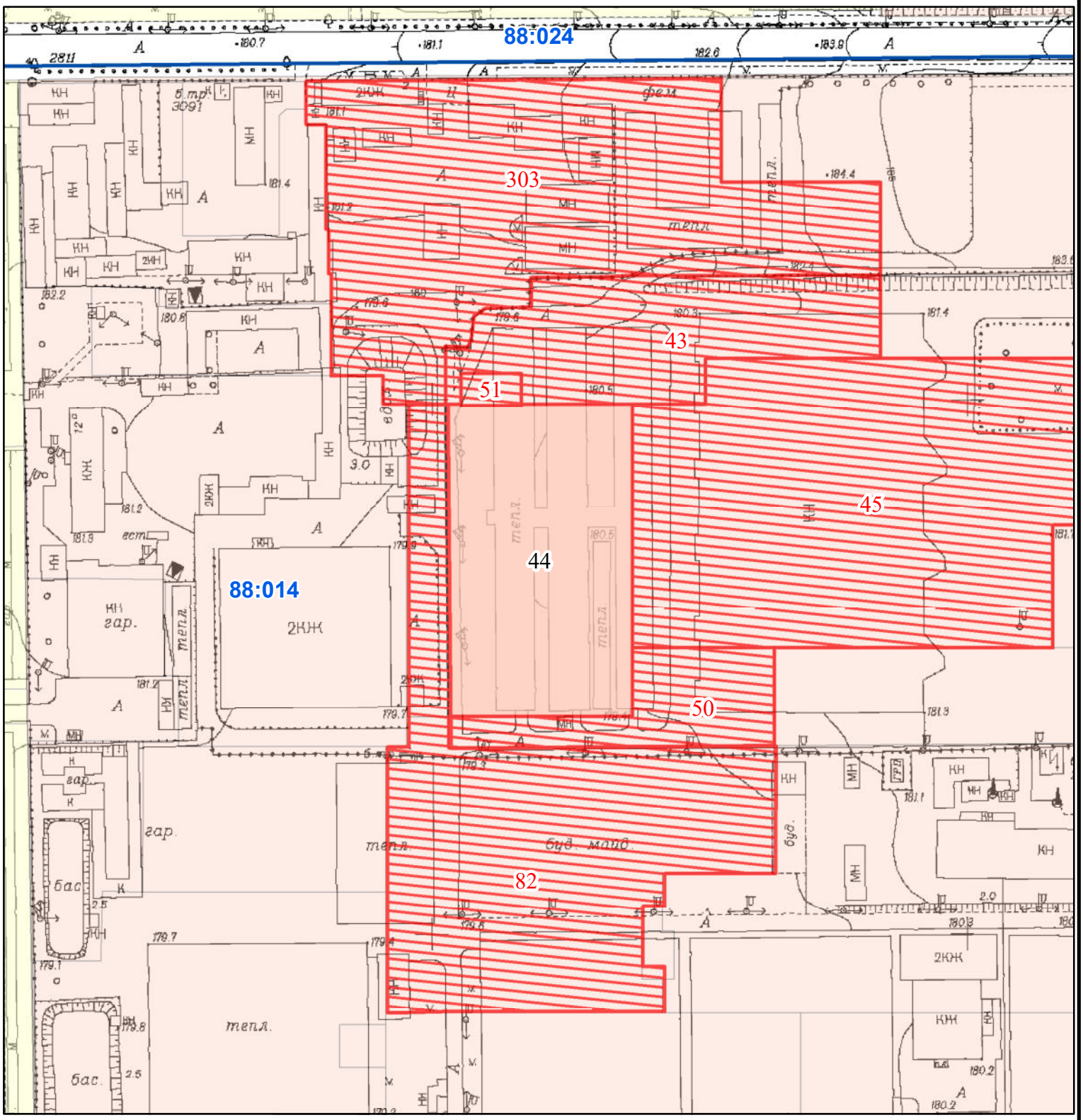

Масштаб 1:2 000

РЕЄСТР ЗЕМЕЛЬНОГО КАДАСТРУ

Код зем. ділянки	Суб'єкт господарювання за яким обліковується земельна ділянка у міському земельному кадастрі	Адреса земельної ділянки	Площа кв.м.	Вид права	Дата закінч. права
88:014:0043	ПРИВАТНЕ АКЦІОНЕРНЕ ТОВАРИСТВО "ЦЕНТР АГРОПРОМИСЛОВИХ ТЕХНОЛОГІЙ"	вул. Салютна, 2б	5872,00	оренда (Припинення договору оренди 15.11.2021 - 15.11.2021)	15.11.2021
88:014:0044	ПРИВАТНЕ АКЦІОНЕРНЕ ТОВАРИСТВО "ЦЕНТР АГРОПРОМИСЛОВИХ ТЕХНОЛОГІЙ"	вул. Салютна, 2б	8083,39	Оренда до 19.02.2025	19.02.2025
88:014:0045	ПРИВАТНЕ АКЦІОНЕРНЕ ТОВАРИСТВО "ЦЕНТР АГРОПРОМИСЛОВИХ ТЕХНОЛОГІЙ"	вул. Салютна, 2б	17895,00	оренда (15.11.2021 - 19.02.2025)	19.02.2025
88:014:0050	ОБ'ЄДНАННЯ СПІВВЛАСНИКІВ БАГАТОКВАРТИРНОГО БУДИНКУ «ФАЙНА ТАУН 5»	вул. Салютна, 2-б	2741,00	постійне користування	
88:014:0050	ПРИВАТНЕ АКЦІОНЕРНЕ ТОВАРИСТВО "ЦЕНТР АГРОПРОМИСЛОВИХ ТЕХНОЛОГІЙ"	вул. Салютна, 2б	2741,00	оренда (15.11.2021 - 19.02.2025)	19.02.2025
88:014:0050	ПРИВАТНЕ АКЦІОНЕРНЕ ТОВАРИСТВО "ЦЕНТР АГРОПРОМИСЛОВИХ ТЕХНОЛОГІЙ"	вул. Салютна, 2-б	2741,00	оренда (18.10.2004 - 19.02.2025)	19.02.2025
88:014:0051	ПРИВАТНЕ АКЦІОНЕРНЕ ТОВАРИСТВО "ЦЕНТР АГРОПРОМИСЛОВИХ ТЕХНОЛОГІЙ"	вул. Салютна, 2б	270,00	оренда (Припинення договору оренди 15.11.2021 - 15.11.2021)	15.11.2021
88:014:0082	ТОВАРИСТВО З ОБМЕЖЕНОЮ ВІДПОВІДАЛЬНІСТЮ "СТОЛИЧНА ПРОЕКТНО-БУДІВЕЛЬНА КОМПАНІЯ"	вул. Мрії, 12	13930,00	оренда (26.01.2017 - 26.01.2027)	
88:014:0303	ТОВАРИСТВО З ОБМЕЖЕНОЮ ВІДПОВІДАЛЬНІСТЮ "СТОЛИЧНА ПРОЕКТНО-БУДІВЕЛЬНА КОМПАНІЯ"	вул. Академіка Туполєва, 12	15377,00	оренда (Припинення договору оренди 15.11.2021 - 15.11.2021)	15.11.2021

Справа Д-9266

Код земельної ділянки:	**88:014:0044**
Площа:	**0.8083 га**
Адрес земельноїділянки:	**Шевченківський район, вул. Салютна, 2б**
Заявник:	**ПРИВАТНЕ АКЦІОНЕРНЕ ТОВАРИСТВО "ЦЕНТР АГРОПРОМИСЛОВИХ ТЕХНОЛОГІЙ"**
Вид та термін користування:	**Оренда до 19.02.2025**
Цільове призначення:	**03.15, Для будівництва та обслуговування інших будівель громадської забудови**

Матеріали аерофотозйомки 2019 р.
виготовлено за даними АІС ОУЗР

РОБОЧІ МАТЕРІАЛИ

Витяг з бази даних міського земельного кадастру від 14.01.2025

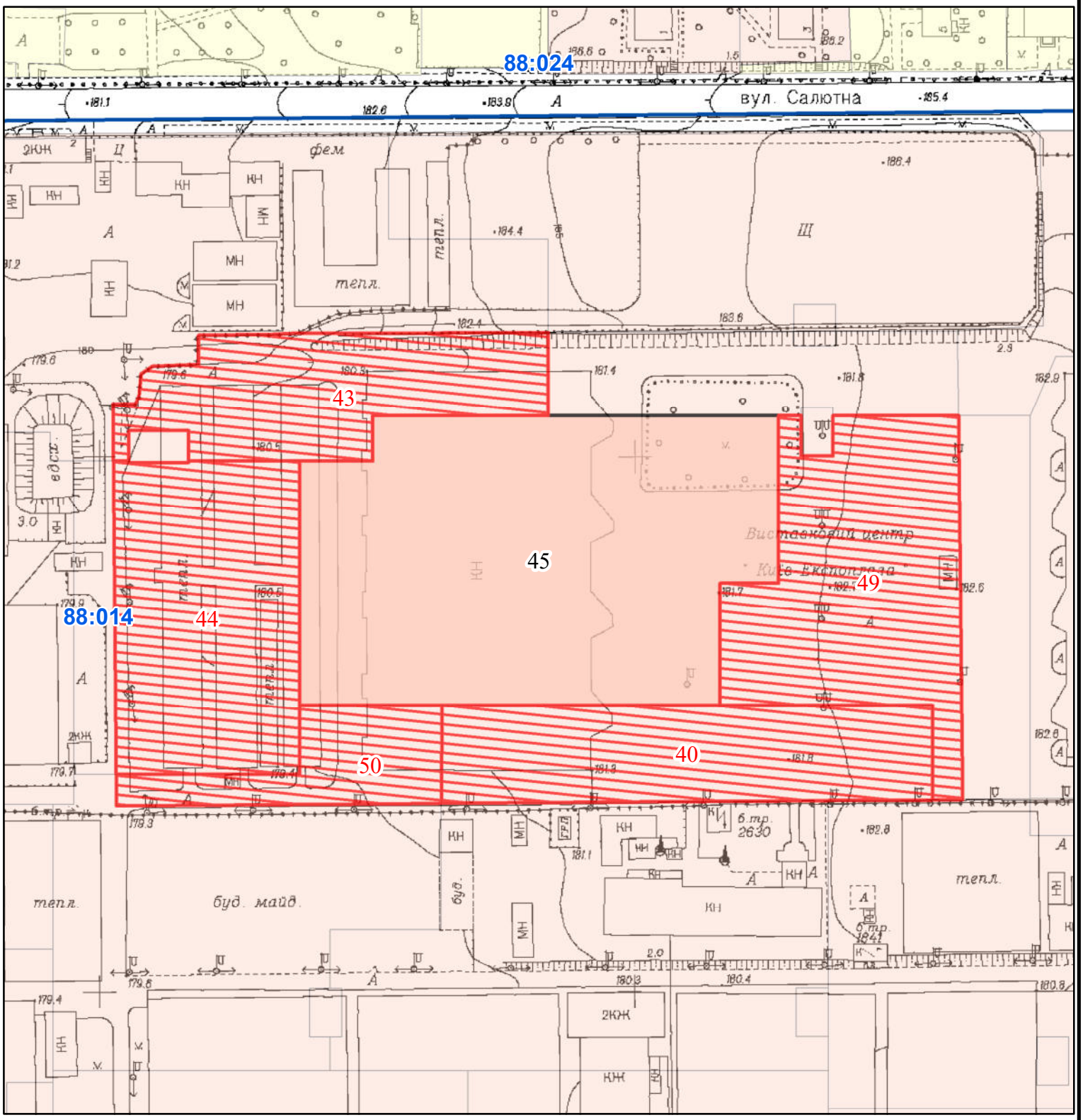

Масштаб 1:2 000

РЕЄСТР ЗЕМЕЛЬНОГО КАДАСТРУ

Код зем. ділянки	Суб'єкт господарювання за яким обліковується земельна ділянка у міському земельному кадастрі	Адреса земельної ділянки	Площа кв.м.	Вид права	Дата закінч. права
88:014:0040	ОБ'ЄДНАННЯ СПІВВЛАСНИКІВ БАГАТОКВАРТИРНОГО БУДИНКУ «ФАЙНА ТАУН 5»	вул. Салютна, 2-б	6599,00	постійне користування	
88:014:0043	ПРИВАТНЕ АКЦІОНЕРНЕ ТОВАРИСТВО "ЦЕНТР АГРОПРОМИСЛОВИХ ТЕХНОЛОГІЙ"	вул. Салютна, 2б	5872,00	оренда (Припинення договору оренди 15.11.2021 - 15.11.2021)	15.11.2021
88:014:0044	ПРИВАТНЕ АКЦІОНЕРНЕ ТОВАРИСТВО "ЦЕНТР АГРОПРОМИСЛОВИХ ТЕХНОЛОГІЙ"	вул. Салютна, 2б	8083,00	оренда (15.11.2021 - 19.02.2025)	19.02.2025
88:014:0045	ПРИВАТНЕ АКЦІОНЕРНЕ ТОВАРИСТВО "ЦЕНТР АГРОПРОМИСЛОВИХ ТЕХНОЛОГІЙ"	вул. Салютна, 2б	17894,79	Оренда до 19.02.2025	19.02.2025
88:014:0049	ПРИВАТНЕ АКЦІОНЕРНЕ ТОВАРИСТВО "ЦЕНТР АГРОПРОМИСЛОВИХ ТЕХНОЛОГІЙ"	вул. Салютна, 2б	8548,00	оренда (15.11.2021 - 19.02.2025)	19.02.2025
88:014:0050	ОБ'ЄДНАННЯ СПІВВЛАСНИКІВ БАГАТОКВАРТИРНОГО БУДИНКУ «ФАЙНА ТАУН 5»	вул. Салютна, 2-б	2741,00	постійне користування	

Справа Д-9266

Код земельної ділянки:	**88:014:0045**
Площа:	**1.7895 га**
Адрес земельноїділянки:	**Шевченківський район, вул. Салютна, 2б**
Заявник:	**ПРИВАТНЕ АКЦІОНЕРНЕ ТОВАРИСТВО "ЦЕНТР АГРОПРОМИСЛОВИХ ТЕХНОЛОГІЙ"**
Вид та термін користування:	**Оренда до 19.02.2025**
Цільове призначення:	**03.15, Для будівництва та обслуговування інших будівель громадської забудови**

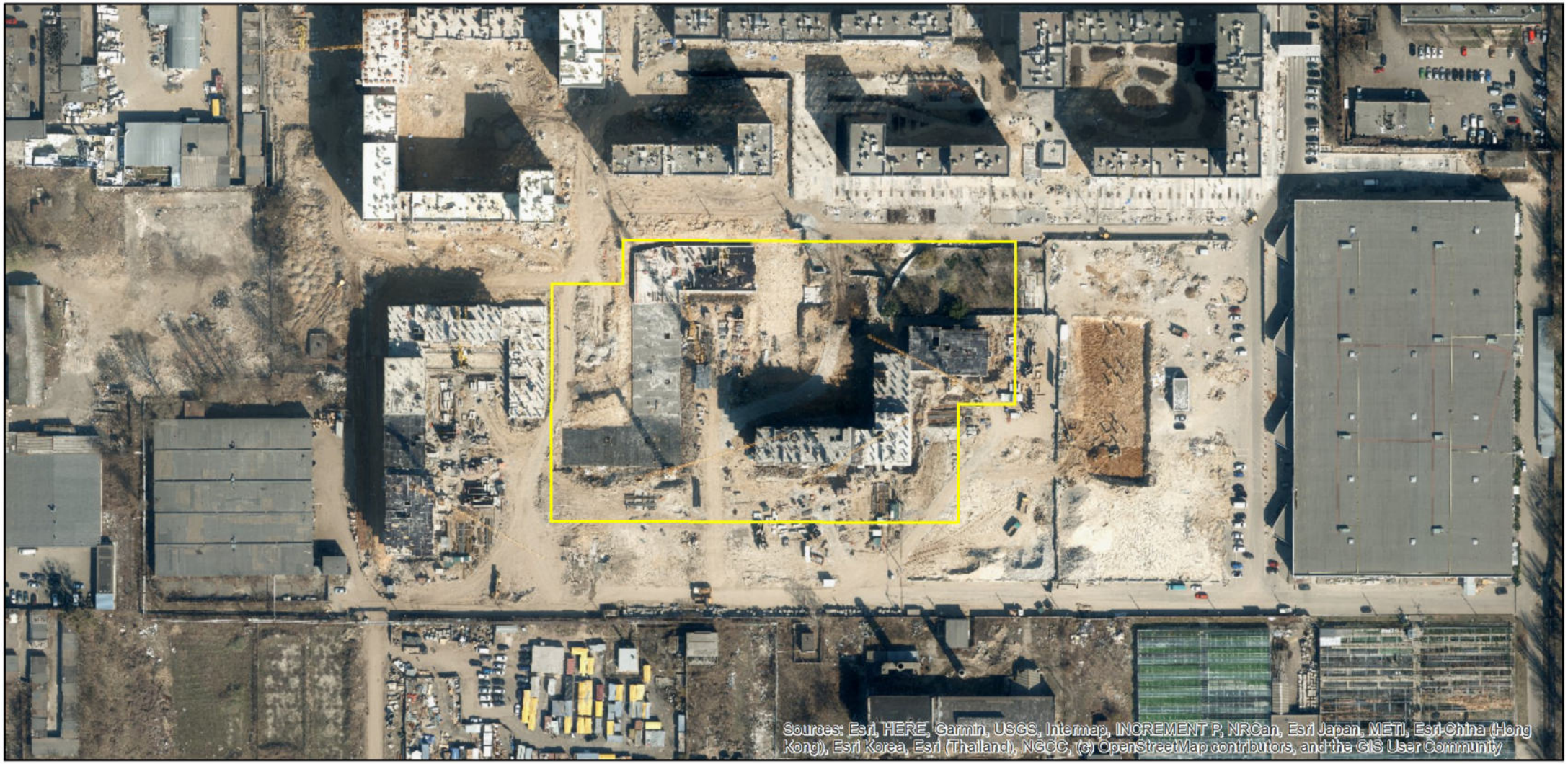

Матеріали аерофотозйомки 2019 р.
виготовлено за даними АІС ОУЗР

РОБОЧІ МАТЕРІАЛИ

Витяг з бази даних міського земельного кадастру від 14.01.2025

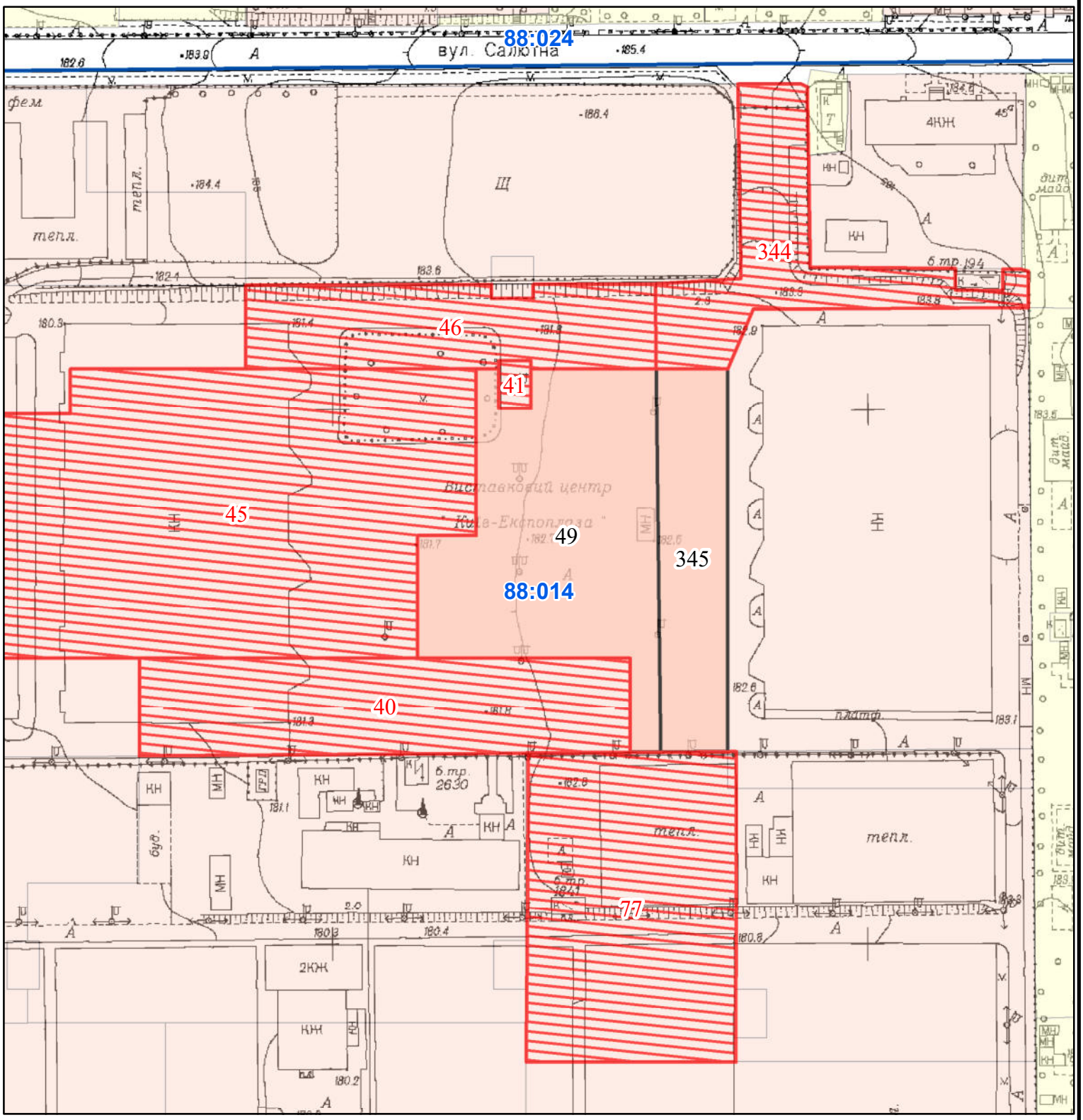

Масштаб 1:2 000

РЕЄСТР ЗЕМЕЛЬНОГО КАДАСТРУ

Код зем. ділянки	Суб'єкт господарювання за яким обліковується земельна ділянка у міському земельному кадастрі	Адреса земельної ділянки	Площа кв.м.	Вид права	Дата закінч. права
88:014:0040	ОБ'ЄДНАННЯ СПІВВЛАСНИКІВ БАГАТОКВАРТИРНОГО БУДИНКУ «ФАЙНА ТАУН 6»	вул. Салютна, 2-б	6599,00	постійне користування	
88:014:0041	Київська міська рада	вул. Салютна, 2-б	216,00	власність	
88:014:0045	ПРИВАТНЕ АКЦІОНЕРНЕ ТОВАРИСТВО "ЦЕНТР АГРОПРОМИСЛОВИХ ТЕХНОЛОГІЙ"	вул. Салютна, 2б	17895,00	оренда (15.11.2021 - 19.02.2025)	19.02.2025
88:014:0046	ОБ'ЄДНАННЯ СПІВВЛАСНИКІВ БАГАТОКВАРТИРНОГО БУДИНКУ «ФАЙНА ТАУН 6»	вул. Салютна, 2-б	4689,00	оренда	30.07.2021
88:014:0049	ПРИВАТНЕ АКЦІОНЕРНЕ ТОВАРИСТВО "ЦЕНТР АГРОПРОМИСЛОВИХ ТЕХНОЛОГІЙ"	вул. Салютна, 2б	8548,25	Оренда до 19.02.2025	19.02.2025
88:014:0077	ТОВАРИСТВО З ОБМЕЖЕНОЮ ВІДПОВІДАЛЬНІСТЮ "СТОЛИЧНА ПРОЕКТНО-БУДІВЕЛЬНА КОМПАНІЯ"	вул. Мрії, 12	9000,00	оренда (26.01.2017 - 26.01.2027)	
88:014:0344	ОБ'ЄДНАННЯ СПІВВЛАСНИКІВ БАГАТОКВАРТИРНОГО БУДИНКУ "ФАЙНА ТАУН"	вул. Салютна, 2-б	4299,00	оренда	30.07.2021
88:014:0345	ПРИВАТНЕ АКЦІОНЕРНЕ ТОВАРИСТВО "ЦЕНТР АГРОПРОМИСЛОВИХ ТЕХНОЛОГІЙ"	вул. Салютна, 2б	3722,15	Оренда до 19.02.2025	19.02.2025

Справа Д-9266

Код земельної ділянки:	**88:014:0049**
Площа:	**0.8548 га**
Адрес земельноїділянки:	**Шевченківський район, вул. Салютна, 2б**
Заявник:	**ПРИВАТНЕ АКЦІОНЕРНЕ ТОВАРИСТВО "ЦЕНТР АГРОПРОМИСЛОВИХ ТЕХНОЛОГІЙ"**
Вид та термін користування:	**Оренда до 19.02.2025**
Цільове призначення:	**03.15, Для будівництва та обслуговування інших будівель громадської забудови**

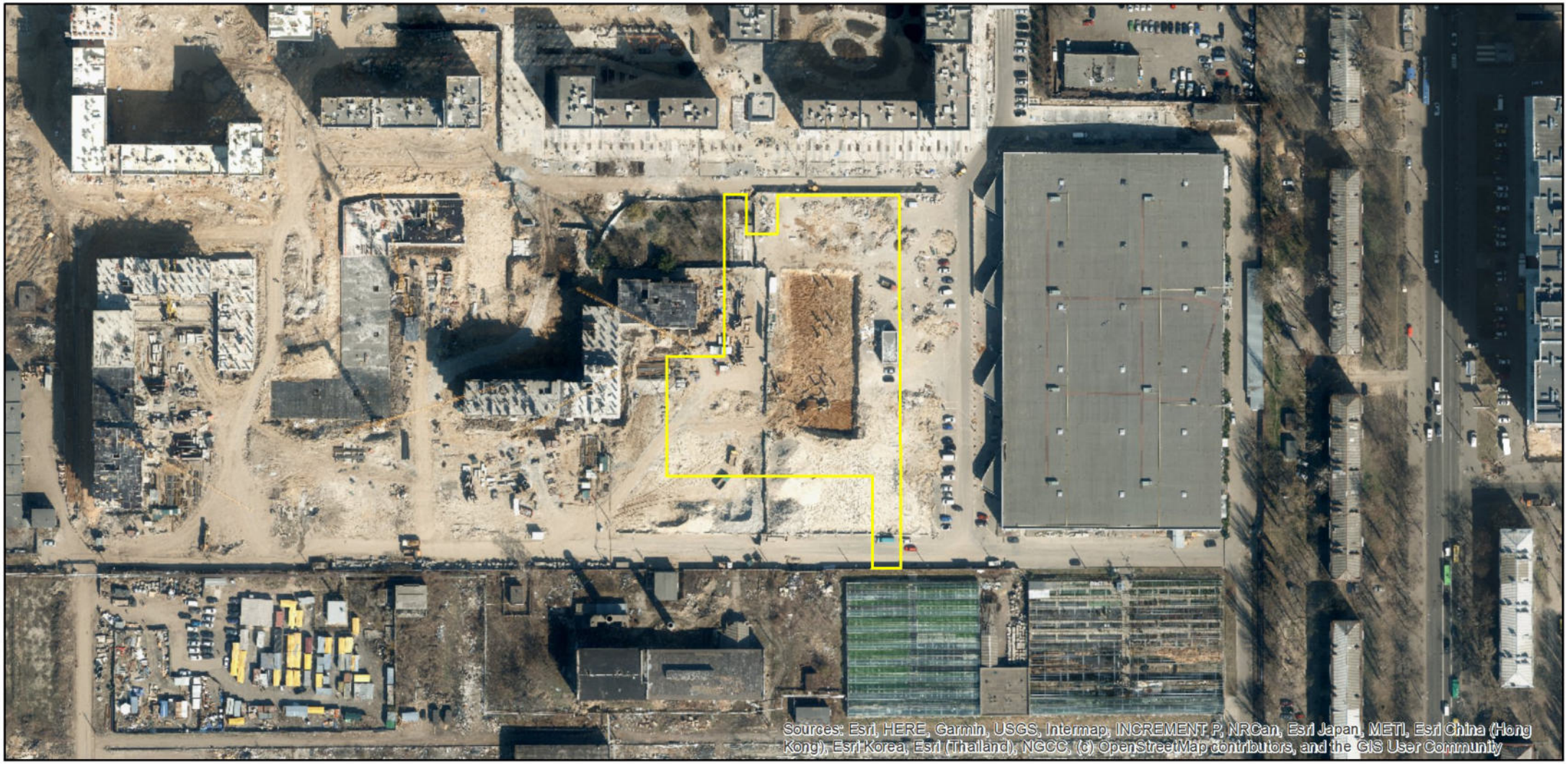

Матеріали аерофотозйомки 2019 р.
виготовлено за даними АІС ОУЗР

РОБОЧІ МАТЕРІАЛИ

Витяг з бази даних міського земельного кадастру від 14.01.2025

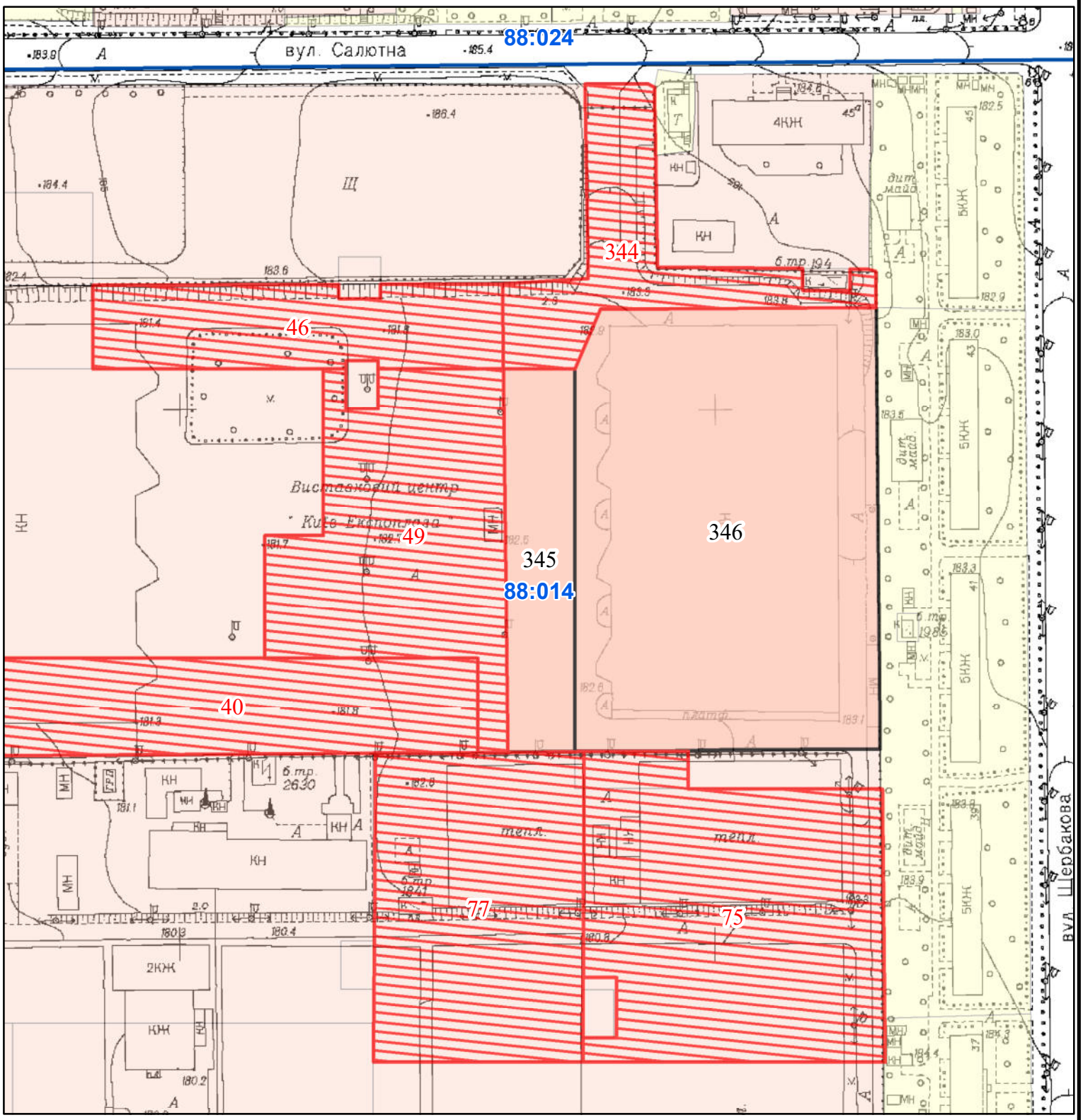

Масштаб 1:2 000

РЕЄСТР ЗЕМЕЛЬНОГО КАДАСТРУ

Код зем. ділянки	Суб'єкт господарювання за яким обліковується земельна ділянка у міському земельному кадастрі	Адреса земельної ділянки	Площа кв.м.	Вид права	Дата закінч. права
88:014:0040	ОБ'ЄДНАННЯ СПІВВЛАСНИКІВ БАГАТОКВАРТИРНОГО БУДИНКУ «ФАЙНА ТАУН»	вул. Салютна, 2-б	6599,00	постійне користування	
88:014:0046	ОБ'ЄДНАННЯ СПІВВЛАСНИКІВ БАГАТОКВАРТИРНОГО БУДИНКУ «ФАЙНА ТАУН»	вул. Салютна, 2-б	4689,00	оренда	30.07.2021
88:014:0049	ПРИВАТНЕ АКЦІОНЕРНЕ ТОВАРИСТВО "ЦЕНТР АГРОПРОМИСЛОВИХ ТЕХНОЛОГІЙ"	вул. Салютна, 2б	8548,00	оренда (15.11.2021 - 19.02.2025)	19.02.2025
88:014:0075	ТОВАРИСТВО З ОБМЕЖЕНОЮ ВІДПОВІДАЛЬНІСТЮ "СТОЛИЧНА ПРОЕКТНО-БУДІВЕЛЬНА КОМПАНІЯ"	вул. Мрії, 12	11704,00	оренда (26.01.2017 - 26.01.2027)	
88:014:0077	ТОВАРИСТВО З ОБМЕЖЕНОЮ ВІДПОВІДАЛЬНІСТЮ "СТОЛИЧНА ПРОЕКТНО-БУДІВЕЛЬНА КОМПАНІЯ"	вул. Мрії, 12	9000,00	оренда (26.01.2017 - 26.01.2027)	
88:014:0344	ОБ'ЄДНАННЯ СПІВВЛАСНИКІВ БАГАТОКВАРТИРНОГО БУДИНКУ "ФАЙНА ТАУН"	вул. Салютна, 2-б	4299,00	оренда	30.07.2021
88:014:0345	ПРИВАТНЕ АКЦІОНЕРНЕ ТОВАРИСТВО "ЦЕНТР АГРОПРОМИСЛОВИХ ТЕХНОЛОГІЙ"	вул. Салютна, 2б	3722,15	Оренда до 19.02.2025	19.02.2025
88:014:0346	ПРИВАТНЕ АКЦІОНЕРНЕ ТОВАРИСТВО "ЦЕНТР АГРОПРОМИСЛОВИХ ТЕХНОЛОГІЙ"	вул. Салютна, 2б	18591,17	Оренда до 19.02.2025	19.02.2025

Справа Д-9265

Код земельної ділянки:	**88:014:0345**
Площа:	**0.3722 га**
Адрес земельноїділянки:	**Шевченківський район, вул. Салютна, 2б**
Заявник:	**ПРИВАТНЕ АКЦІОНЕРНЕ ТОВАРИСТВО "ЦЕНТР АГРОПРОМИСЛОВИХ ТЕХНОЛОГІЙ"**
Вид та термін користування:	**Оренда до 19.02.2025**
Цільове призначення:	**03.15, Для будівництва та обслуговування інших будівель громадської забудови**

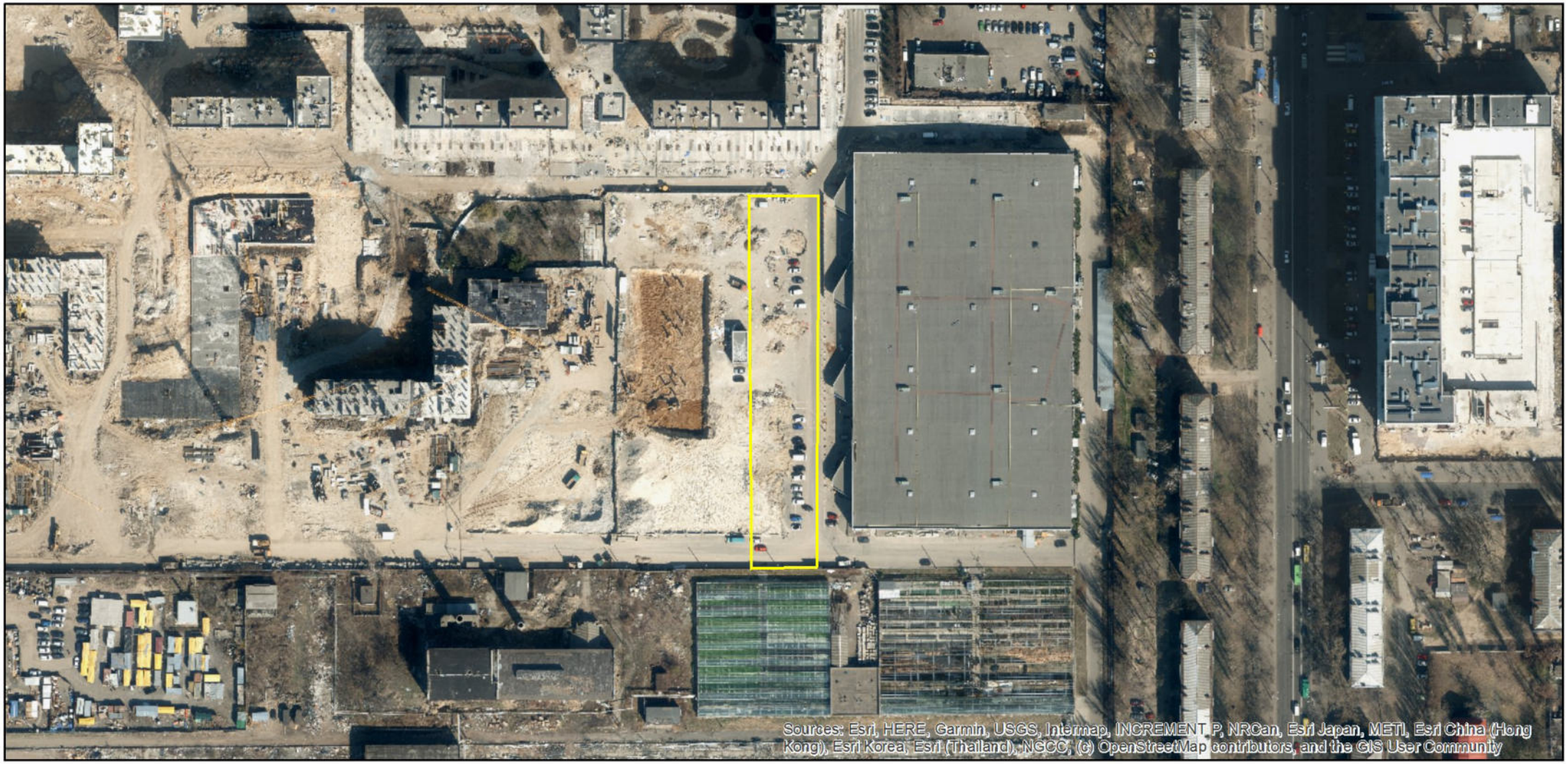

Матеріали аерофотозйомки 2019 р.
виготовлено за даними АІС ОУЗР

РОБОЧІ МАТЕРІАЛИ

Витяг з бази даних міського земельного кадастру від 14.01.2025

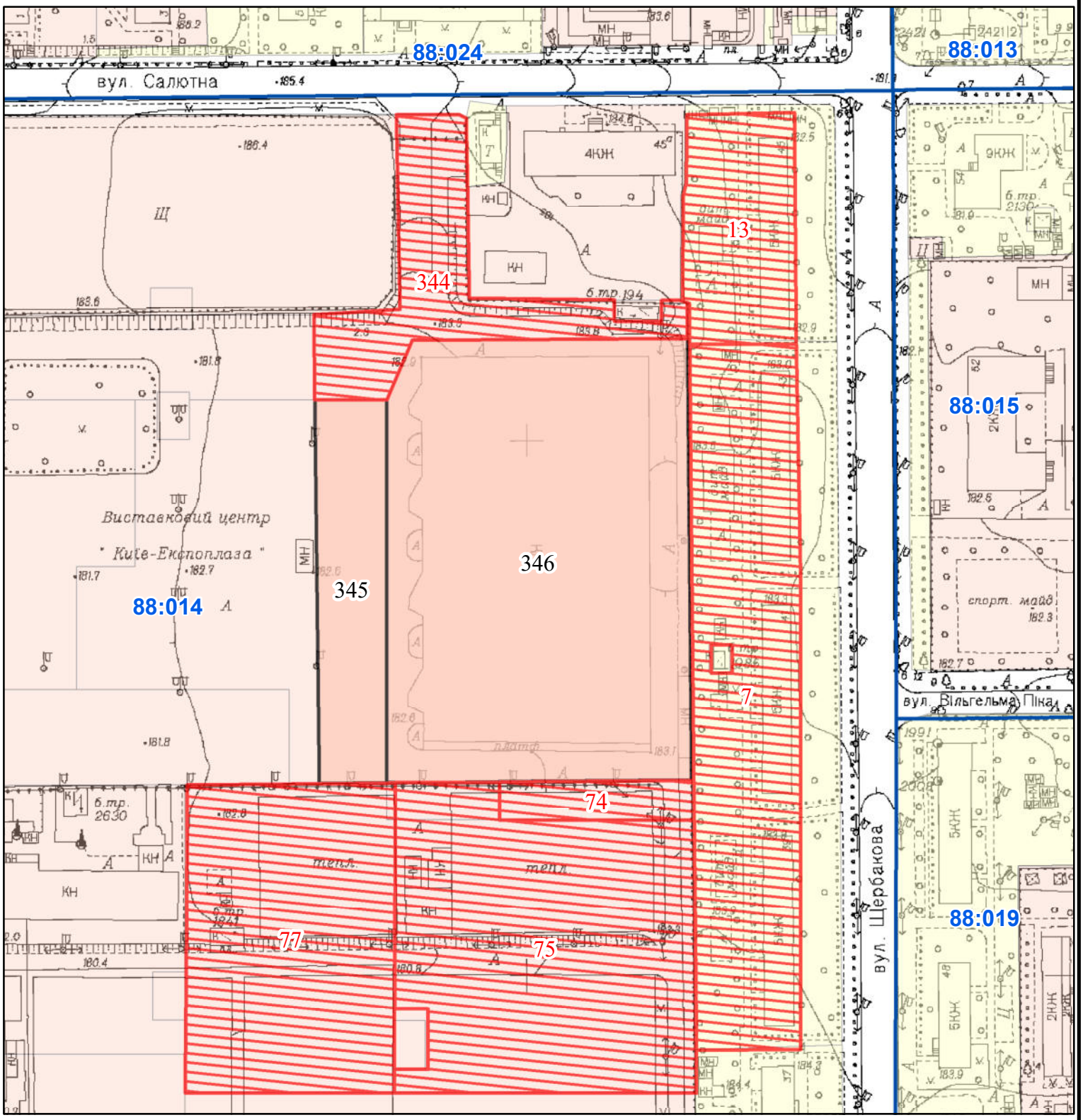

Масштаб 1:2 000

РЕЄСТР ЗЕМЕЛЬНОГО КАДАСТРУ

Код зем. ділянки	Суб'єкт господарювання за яким обліковується земельна ділянка у міському земельному кадастрі	Адреса земельної ділянки	Площа кв.м.	Вид права	Дата закінч. права
88:014:0007	Київська міська рада	вул. Щербаківського Данила, 39, 41, 43	10475,00	Не визначено	
88:014:0013	Київська міська рада	вул. Щербаківського Данила, 45	3537,00	Не визначено	
88:014:0074	ТОВАРИСТВО З ОБМЕЖЕНОЮ ВІДПОВІДАЛЬНІСТЮ "СТОЛИЧНА ПРОЕКТНО-БУДІВЕЛЬНА КОМПАНІЯ"	вул. Мрії, 12	1056,00	оренда (26.01.2017 - 26.01.2027)	
88:014:0075	ТОВАРИСТВО З ОБМЕЖЕНОЮ ВІДПОВІДАЛЬНІСТЮ "СТОЛИЧНА ПРОЕКТНО-БУДІВЕЛЬНА КОМПАНІЯ"	вул. Мрії, 12	11704,00	оренда (26.01.2017 - 26.01.2027)	
88:014:0077	ТОВАРИСТВО З ОБМЕЖЕНОЮ ВІДПОВІДАЛЬНІСТЮ "СТОЛИЧНА ПРОЕКТНО-БУДІВЕЛЬНА КОМПАНІЯ"	вул. Мрії, 12	9000,00	оренда (26.01.2017 - 26.01.2027)	
88:014:0344	ОБ'ЄДНАННЯ СПІВВЛАСНИКІВ БАГАТОКВАРТИРНОГО БУДИНКУ "ФАЙНА ТАУН"	вул. Салютна, 2-б	4299,00	оренда	30.07.2021
88:014:0345	ПРИВАТНЕ АКЦІОНЕРНЕ ТОВАРИСТВО "ЦЕНТР АГРОПРОМИСЛОВИХ ТЕХНОЛОГІЙ"	вул. Салютна, 2б	3722,15	Оренда до 19.02.2025	19.02.2025
88:014:0346	ПРИВАТНЕ АКЦІОНЕРНЕ ТОВАРИСТВО "ЦЕНТР АГРОПРОМИСЛОВИХ ТЕХНОЛОГІЙ"	вул. Салютна, 2б	18591,17	Оренда до 19.02.2025	19.02.2025

Справа Д-9265

Код земельної ділянки:	**88:014:0346**
Площа:	**1.8591 га**
Адрес земельноїділянки:	**Шевченківський район, вул. Салютна, 2б**
Заявник:	**ПРИВАТНЕ АКЦІОНЕРНЕ ТОВАРИСТВО "ЦЕНТР АГРОПРОМИСЛОВИХ ТЕХНОЛОГІЙ"**
Вид та термін користування:	**Оренда до 19.02.2025**
Цільове призначення:	**03.15, Для будівництва та обслуговування інших будівель громадської забудови**

Матеріали аерофотозйомки 2019 р.
виготовлено за даними АІС ОУЗР

РОБОЧІ МАТЕРІАЛИ

Витяг з бази даних міського земельного кадастру від 14.01.2025

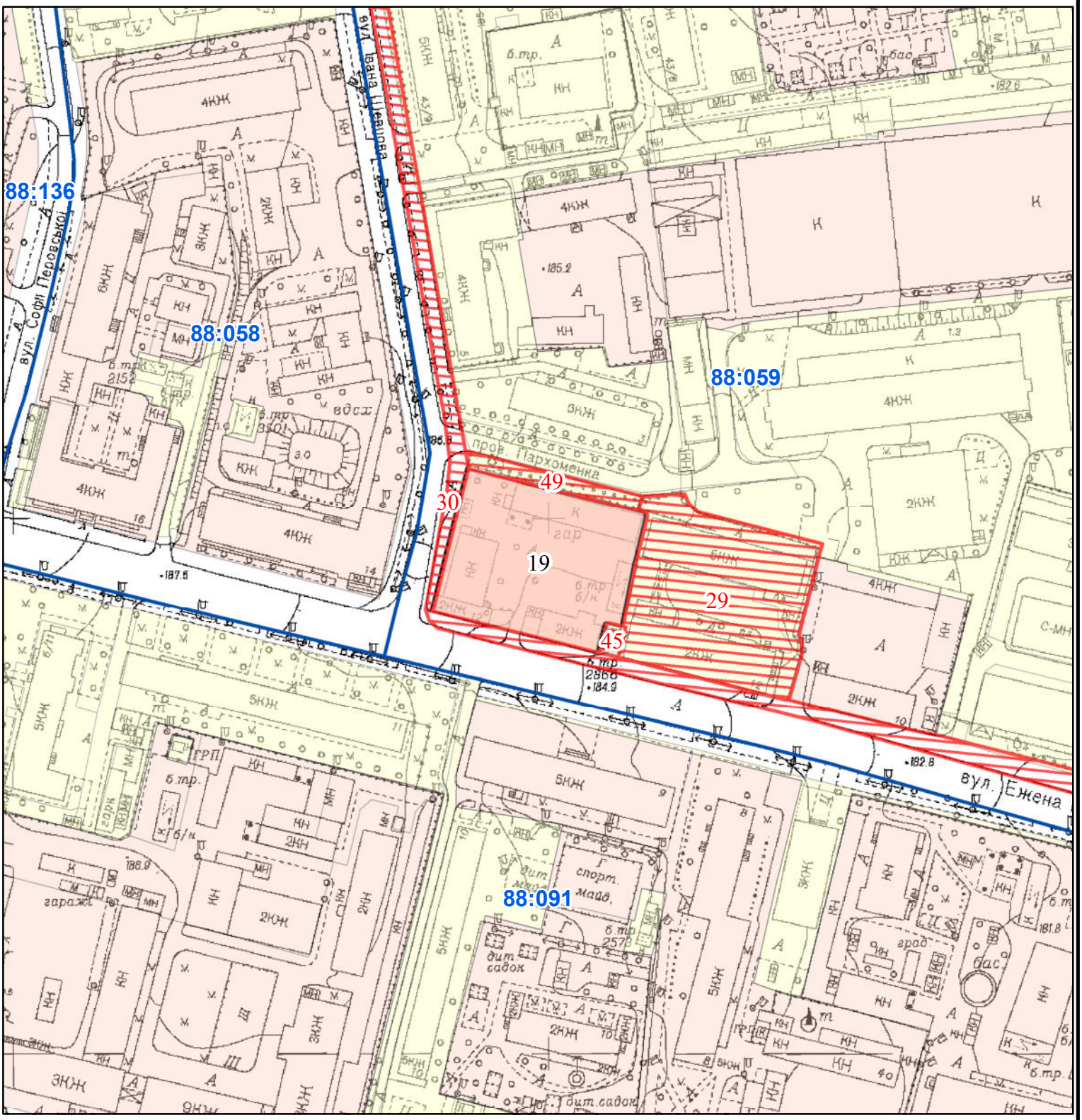

Масштаб 1:2 000

РЕЄСТР ЗЕМЕЛЬНОГО КАДАСТРУ

Код зем. ділянки	Суб'єкт господарювання за яким обліковується земельна ділянка у міському земельному кадастрі	Адреса земельної ділянки	Площа кв.м.	Вид права	Дата закінч. права
88:059:0019	Товариство з обмеженою відповідальністю "РЕМБУДМАШКОМПЛЕКС"	вул. Антона Цедіка, 14а	3762,44	Оренда на 5 років	12.06.2025
88:059:0029	Київська міська рада	вул. Цедіка Антона, 12	4019,00	Не визначено	
88:059:0030	Київська міська рада	вул. Шевцова Івана	1590,00	Не визначено	
88:059:0039	Київська міська рада	вул. Цедіка Антона	4783,00	Не визначено	
88:059:0045	Київська міська рада	вул. Цедіка Антона, 12	85,00	Не визначено	
88:059:0049	Київська міська рада	пров. Пархоменка	403,00	Не визначено	

Справа А-25808

Код земельної ділянки:	**88:059:0019**
Площа:	**0.3762 га**
Адрес земельноїділянки:	**Шевченківський район, вул. Антона Цедіка, 14а**
Заявник:	**Товариство з обмеженою відповідальністю "РЕМБУДМАШКОМПЛЕКС"**
Вид та термін користування:	**Оренда на 5 років**
Цільове призначення:	**02.10, Для будівництва і обслуговування багатоквартирного житлового будинку з об'єктами торгово -розважальної та ринкової інфраструктури**

Матеріали аерофотозйомки 2019 р.
виготовлено за даними АІС ОУЗР

РОБОЧІ МАТЕРІАЛИ

Витяг з бази даних міського земельного кадастру від 14.01.2025

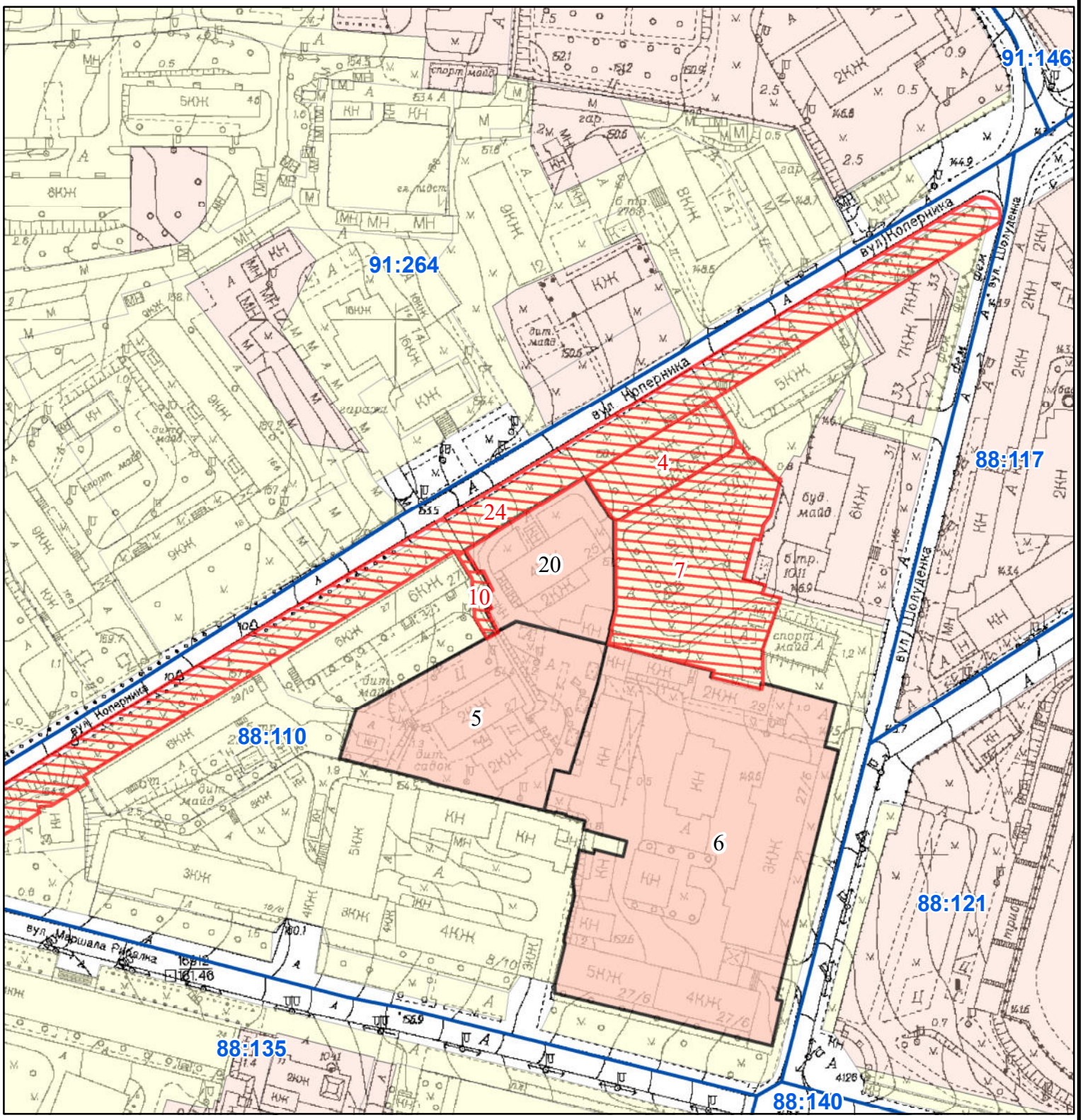

Масштаб 1:2 000

РЕЄСТР ЗЕМЕЛЬНОГО КАДАСТРУ

Код зем. ділянки	Суб'єкт господарювання за яким обліковується земельна ділянка у міському земельному кадастрі	Адреса земельної ділянки	Площа кв.м.	Вид права	Дата закінч. права
88:110:0004	Київська міська рада	вул. Коперніка, 23	1130,00	Не визначено	
88:110:0005	ДЕРЖАВНЕ ПІДПРИЄМСТВО "ГЕНЕРАЛЬНА ДИРЕКЦІЯ З ОБСЛУГОВУВАННЯ ІНОЗЕМНИХ ПРЕДСТАВНИЦТВ"	вул. Коперніка, 27а	4305,29	Без права	
88:110:0006	Казенне підприємство Міністерства оборони України "Київська військово-картографічна фабрика"	вул. Шолуденка, 27/6	11507,62	Постійне користування	
88:110:0007	Київська міська рада	вул. Шолуденка, 31а	3932,00	Не визначено	
88:110:0010	Київська міська рада	вул. Коперніка, 27	168,00	Не визначено	
88:110:0020	Товариство з обмеженою відповідальністю "САНТАННА"	вул. Коперника, 25	2304,17	Оренда до 29.05.2025	29.05.2025
88:110:0024	Київська міська рада	вул. Коперніка	6527,00	Не визначено	

Справа А-4321

Код земельної ділянки:	**88:110:0020**
Площа:	**0.2304 га**
Адрес земельноїділянки:	**Шевченківський район, вул. Коперника, 25**
Заявник:	**Товариство з обмеженою відповідальністю "САНТАННА"**
Вид та термін користування:	**Оренда до 29.05.2025**
Цільове призначення:	**1.13.2, для будівництва житлового будинку з підземним паркінгом**

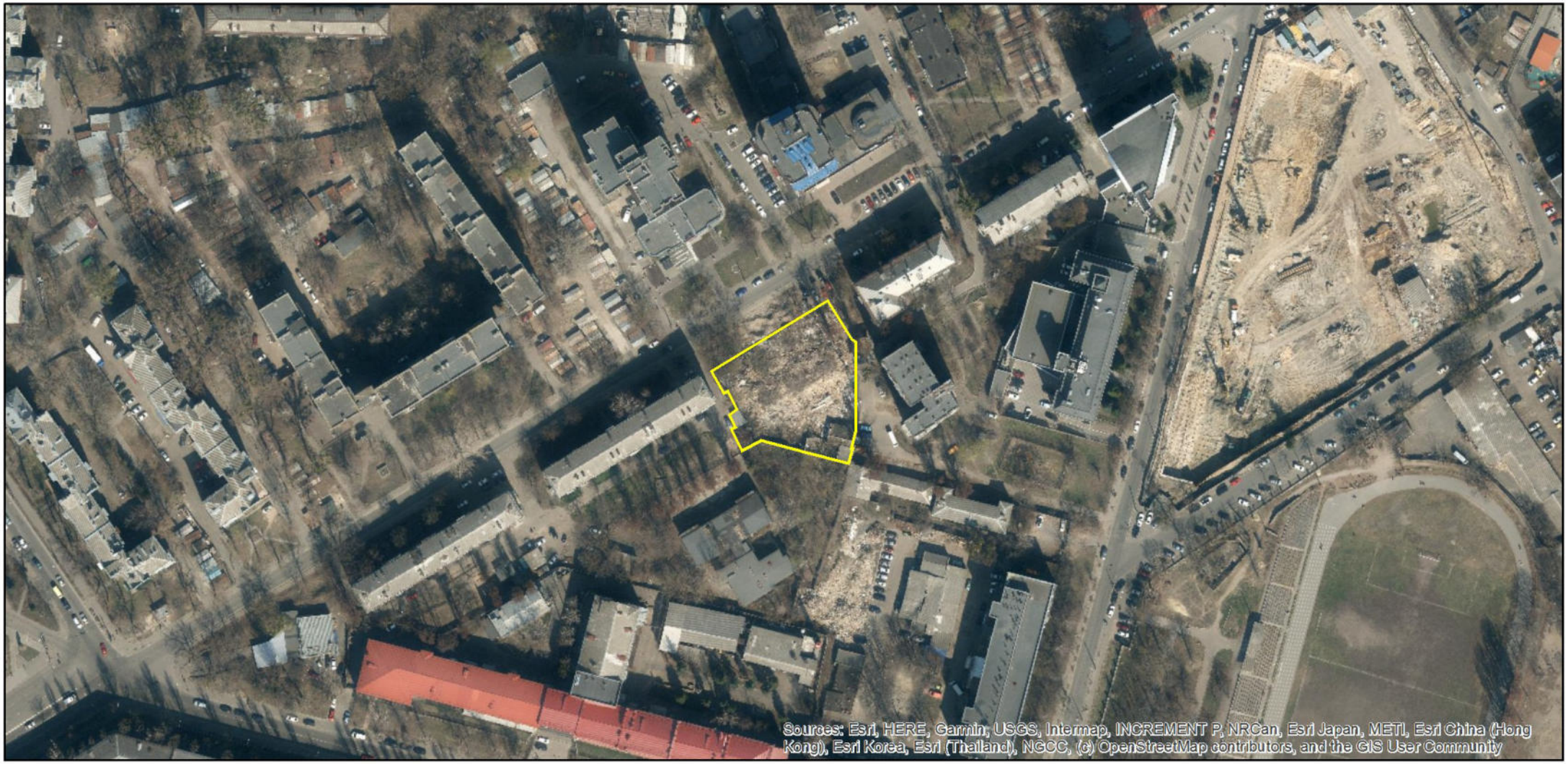

Матеріали аерофотозйомки 2019 р.
виготовлено за даними АІС ОУЗР

РОБОЧІ МАТЕРІАЛИ

Витяг з бази даних міського земельного кадастру від 14.01.2025

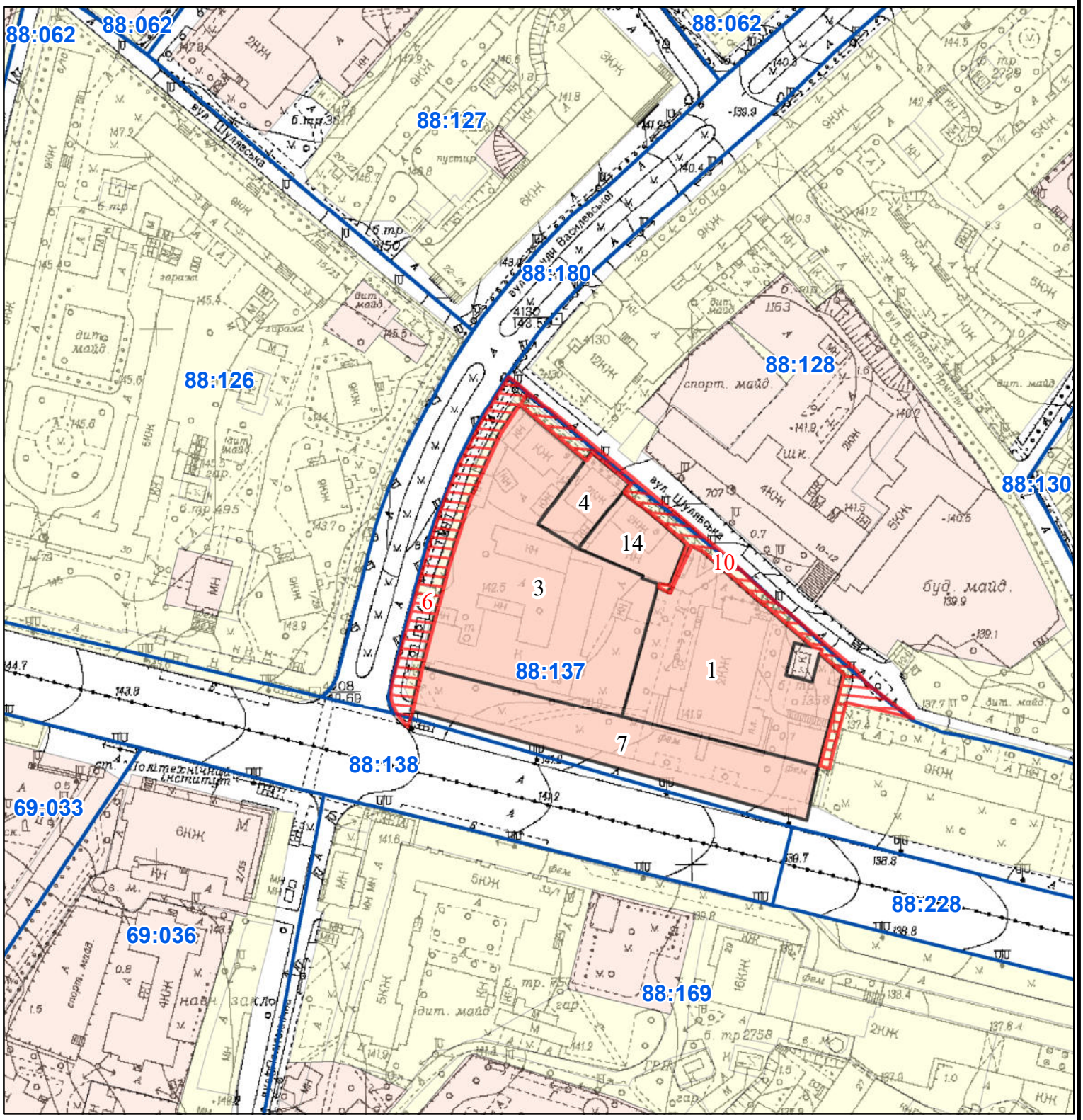
88:062
88:062
88:062
88:127
88:180
88:126
88:128
88:130
88:137
88:138
88:228
88:169
69:033
69:036
4
14
3
6
10
1
7
вул. Шухевича
вул. Шухевича Василевської
вул. Шухевича Василевської
вул. Шухевича Василевської

РЕЄСТР ЗЕМЕЛЬНОГО КАДАСТРУ

Код зем. ділянки	Суб'єкт господарювання за яким обліковується земельна ділянка у міському земельному кадастрі	Адреса земельної ділянки	Площа кв.м.	Вид права	Дата закінч. права
88:137:0001	Товариство з обмеженою відповідальністю "Торговий дім"Супермаркет-93"	просп. Перемоги, 24 літ. А	3859,79	Оренда на 5 років (термін дії скінчився)	30.01.2019
88:137:0003	ПУБЛІЧНЕ АКЦІОНЕРНЕ ТОВАРИСТВО "КИЇВСЬКИЙ ЗАВОД"АНАЛІТПРИЛАД"	просп. Перемоги, 26	5613,77	Оренда на 10 років	27.02.2025
88:137:0004	Фізична особа	вул. Шулявська, 7	580,00	Оренда на 15 років (термін дії скінчився)	08.12.2020
88:137:0006	Київська міська рада	вул. Богдана Гаврилишина	1226,00	Не визначено	
88:137:0007	Товариство з обмеженою відповідальністю "Левітер"	просп. Перемоги, 24 (літера А), 26	2900,02	Оренда на 15 років	26.06.2032
88:137:0010	Київська міська рада	вул. Шулявська	1027,00	Не визначено	
88:137:0014	ВАТ "Добробут"	вул. Шулявська, 5	728,89	Оренда (користування) на 25 років	08.07.2023

Справа А-21176

Код земельної ділянки:	**88:137:0003**
Площа:	**0.5614 га**
Адрес земельноїділянки:	**Шевченківський район, просп. Перемоги, 26**
Заявник:	**ПУБЛІЧНЕ АКЦІОНЕРНЕ ТОВАРИСТВО "КИЇВСЬКИЙ ЗАВОД"АНАЛІТПРИЛАД"**
Вид та термін користування:	**Оренда на 10 років**
Цільове призначення:	**02.07, Для іншої житлової забудови**

Матеріали аерофотозйомки 2019 р.
виготовлено за даними АІС ОУЗР

РОБОЧІ МАТЕРІАЛИ

Витяг з бази даних міського земельного кадастру від 14.01.2025

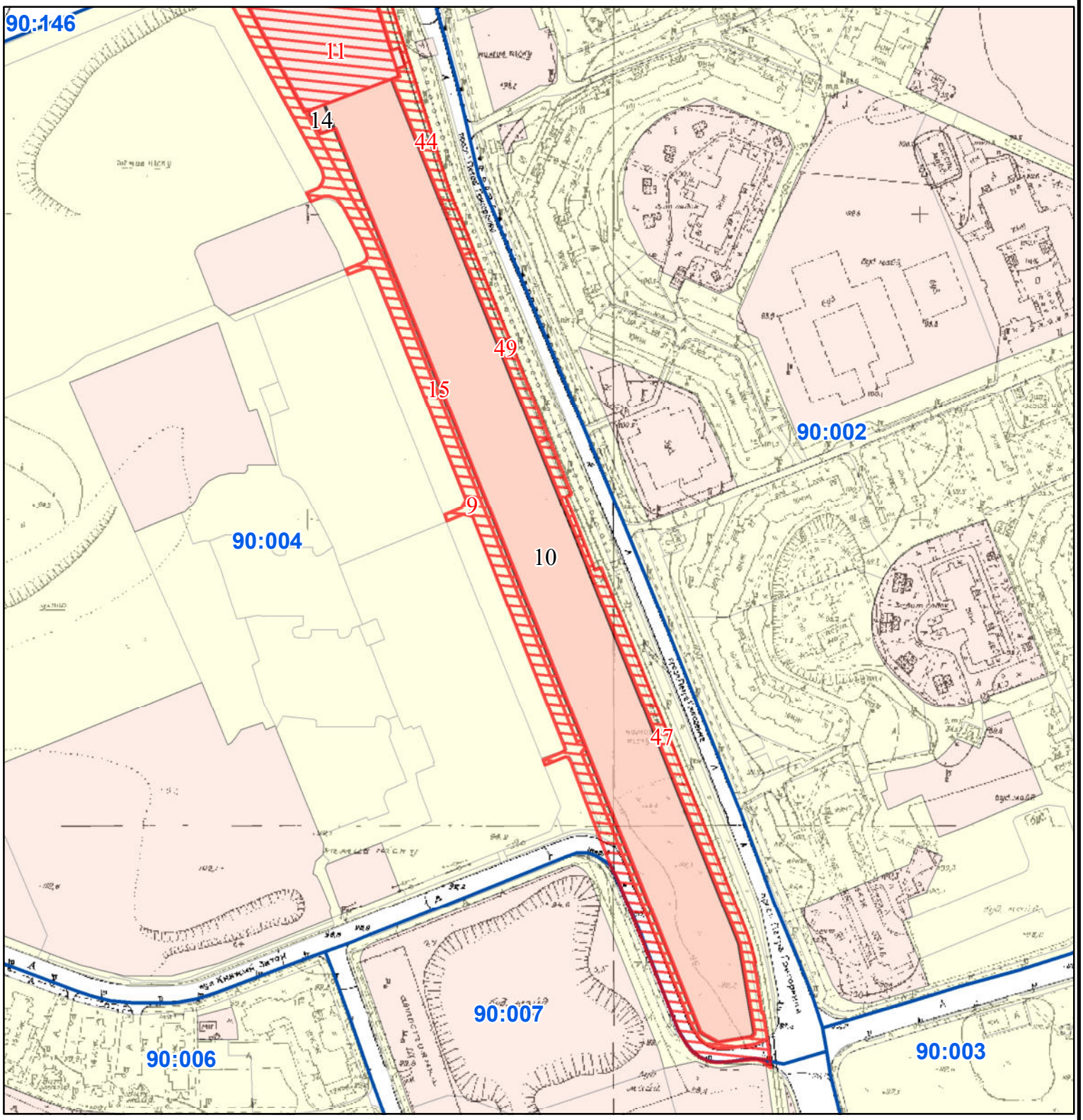

Масштаб 1:3 500

РЕЄСТР ЗЕМЕЛЬНОГО КАДАСТРУ

Код зем. ділянки	Суб'єкт господарювання за яким обліковується земельна ділянка у міському земельному кадастрі	Адреса земельної ділянки	Площа кв.м.	Вид права	Дата закінч. права
90:004:0009	Київська міська рада	просп. Григоренка Петра	7954,00	Не визначено	
90:004:0010	Товариство з обмеженою відповідальністю "Енергопласт"	просп. Петра Григоренка	30003,86	Оренда до 12.06.2025	12.06.2025
90:004:0011	ТОВАРИСТВО З ОБМЕЖЕНОЮ ВІДПОВІДАЛЬНІСТЮ «ЕЛ-ЛАДА»	проспект Петра Григоренка	8005,00	оренда (21.10.2021 - 21.10.2026)	21.10.2026
90:004:0014	Товариство з обмеженою відповідальністю "ЕЛ-Лада"	просп. Петра Григоренка	172,65	Оренда на 1 рік (термін дії скінчився)	08.11.2004
90:004:0015	Київська міська рада	просп. Григоренка Петра	1894,00	Не визначено	
90:004:0044	Київська міська рада	вул. Ахматової Анни	3230,00	Не визначено	
90:004:0047	Київська міська рада	вул. Княжий Затон	3887,00	Не визначено	
90:004:0049	Київська міська рада	просп. Григоренка Петра	1011,00	Не визначено	

Справа 5333

Код земельної ділянки:	**90:004:0010**
Площа:	**3.0004 га**
Адрес земельноїділянки:	**Дарницький район, просп. Петра Григоренка**
Заявник:	**Товариство з обмеженою відповідальністю "Енергопласт"**
Вид та термін користування:	**Оренда до 12.06.2025**
Цільове призначення:	**12.11, Для розміщення та експлуатації об'єктів дорожнього сервісу**

Матеріали аерофотозйомки 2019 р.
виготовлено за даними АІС ОУЗР

РОБОЧІ МАТЕРІАЛИ

Витяг з бази даних міського земельного кадастру від 14.01.2025

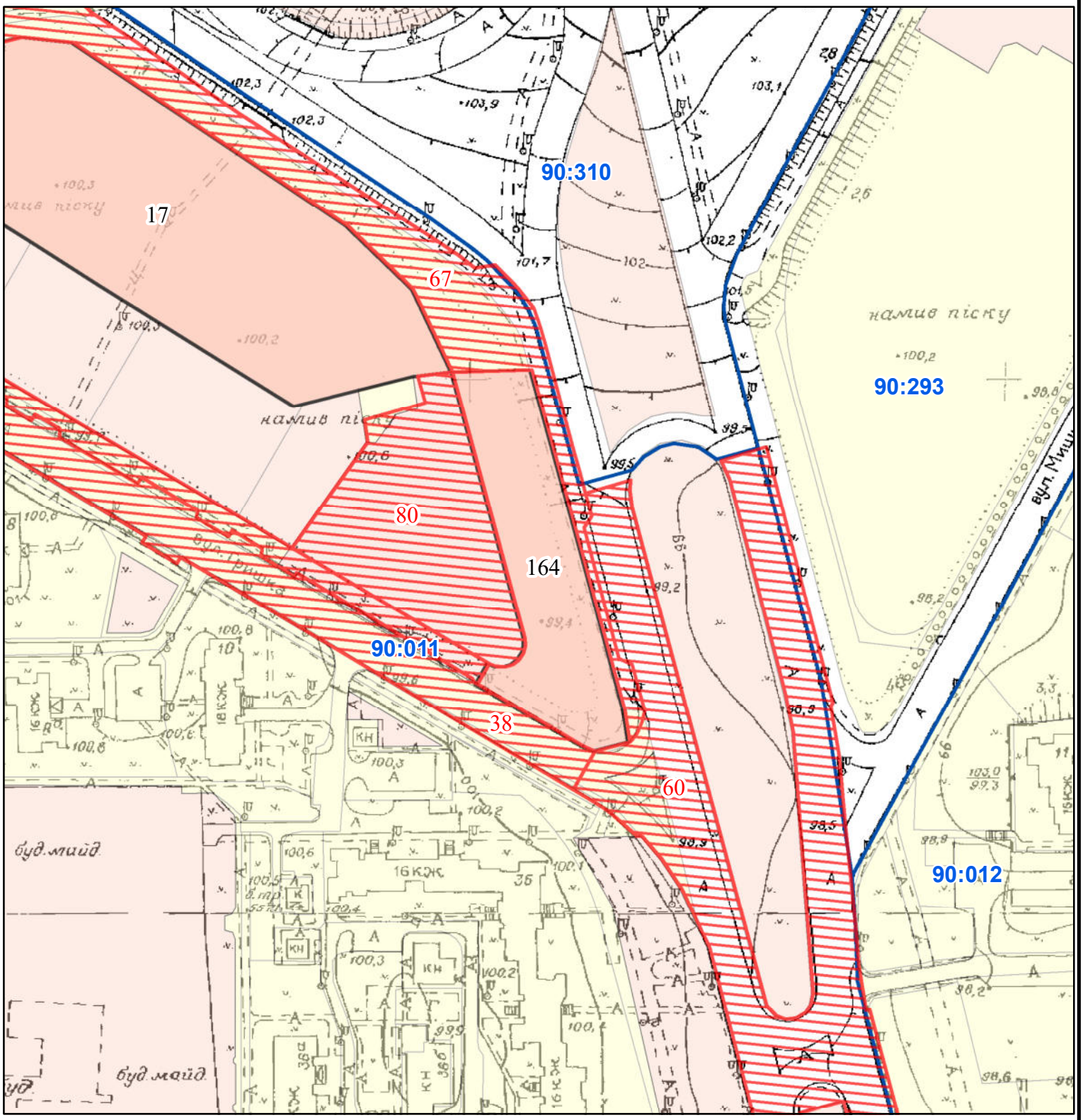

Масштаб 1:2 000

РЕЄСТР ЗЕМЕЛЬНОГО КАДАСТРУ

Код зем. ділянки	Суб'єкт господарювання за яким обліковується земельна ділянка у міському земельному кадастрі	Адреса земельної ділянки	Площа кв.м.	Вид права	Дата закінч. права
90:011:0017	Підприємство з 100% іноземними інвестиціями "Білла-Україна"	вул. Михайла Гришка, 3	14088,24	Власність	
90:011:0038	Київська міська рада	вул. Гришка Михайла	7083,00	Не визначено	
90:011:0060	Київська міська рада	просп. Григоренка Петра	18314,00	Не визначено	
90:011:0067	Київська міська рада	вул. Гришка Михайла	9221,00	Не визначено	
90:011:0080	Київська міська рада	вул. Гришка Михайла, 9	4953,00	Не визначено	
90:011:0164	Товариство з обмеженою відповідальністю "Албего"	просп. Петра Григоренка (на перетині з вул.Гришка)	4499,63	Оренда до 12.06.2025	12.06.2025

Справа А-25590

Код земельної ділянки:	**90:011:0164**
Площа:	**0.4500 га**
Адрес земельноїділянки:	**Дарницький район, просп. Петра Григоренка (на перетині з вул.Гришка)**
Заявник:	**Товариство з обмеженою відповідальністю "Албего"**
Вид та термін користування:	**Оренда до 12.06.2025**
Цільове призначення:	**03.15, Для будівництва та обслуговування інших будівель громадської забудови**

Матеріали аерофотозйомки 2019 р.
виготовлено за даними АІС ОУЗР

РОБОЧІ МАТЕРІАЛИ

Витяг з бази даних міського земельного кадастру від 14.01.2025

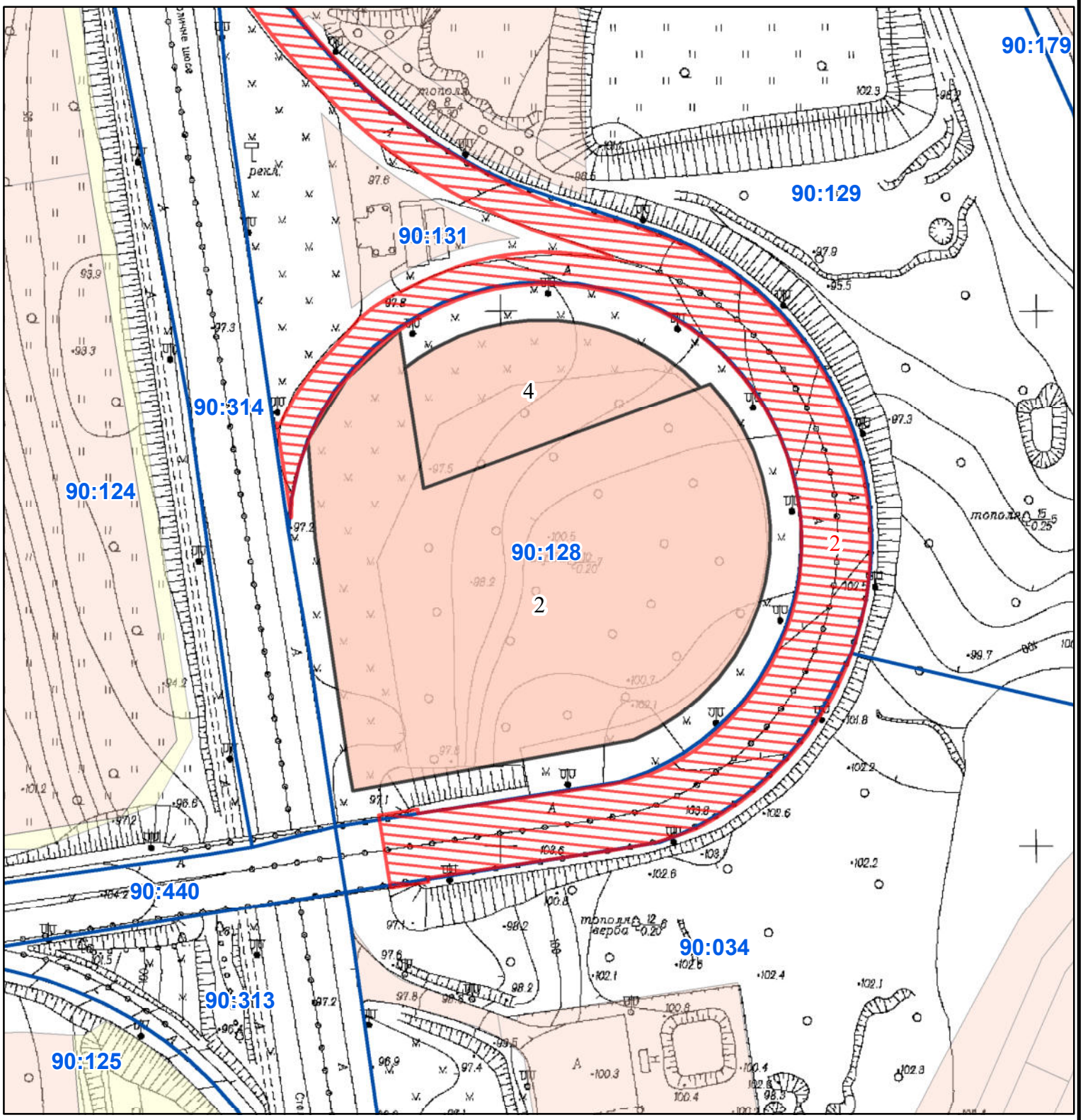

Масштаб 1:2 000

РЕЄСТР ЗЕМЕЛЬНОГО КАДАСТРУ

Код зем. ділянки	Суб'єкт господарювання за яким обліковується земельна ділянка у міському земельному кадастрі	Адреса земельної ділянки	Площа кв.м.	Вид права	Дата закінч. права
90:128:0002	Товариство з обмеженою відповідальністю "Європейський дім"	перетин вул.Академіка Заболотного та Столичного шосе	19780,69	Оренда до 21.02.2025	21.02.2025
90:128:0004	Товариство з обмеженою відповідальністю "Європейський дім"	на перетині вул.Академіка Заболотного та Столичного шосе	4077,67	Право в процесі оформлення (Оренда на 15 років)	
90:131:0002	КИЇВСЬКА МІСЬКА РАДА	вулиця Заболотного Академіка	13973,00	Не визначено	

Справа А-20789

Код земельної ділянки:	**90:128:0002**
Площа:	**1.9781 га**
Адрес земельноїділянки:	**Голосіївський район, перетин вул.Академіка Заболотного та Столичного шосе**
Заявник:	**Товариство з обмеженою відповідальністю "Європейський дім"**
Вид та термін користування:	**Оренда до 21.02.2025**
Цільове призначення:	**03.15, Для будівництва та обслуговування інших будівель громадської забудови**

Матеріали аерофотозйомки 2019 р.
виготовлено за даними АІС ОУЗР

Справа А-2037

Код земельної ділянки:	**90:143:0006**
Площа:	**0.5046 га**
Адрес земельноїділянки:	**Дарницький район, вул.Сортувальна, 5 та вул.Канальна, 2**
Заявник:	**Київський християнський університет всеукраїнського союзу об'єднань євангельських християн баптистів**
Вид та термін користування:	**Оренда на 15 років**
Цільове призначення:	**1.12.6, для будівництва, реконструкції, експлуатації та обслуговування учбових корпусів**

Матеріали аерофотозйомки 2019 р.
виготовлено за даними АІС ОУЗР

РОБОЧІ МАТЕРІАЛИ

Витяг з бази даних міського земельного кадастру від 14.01.2025

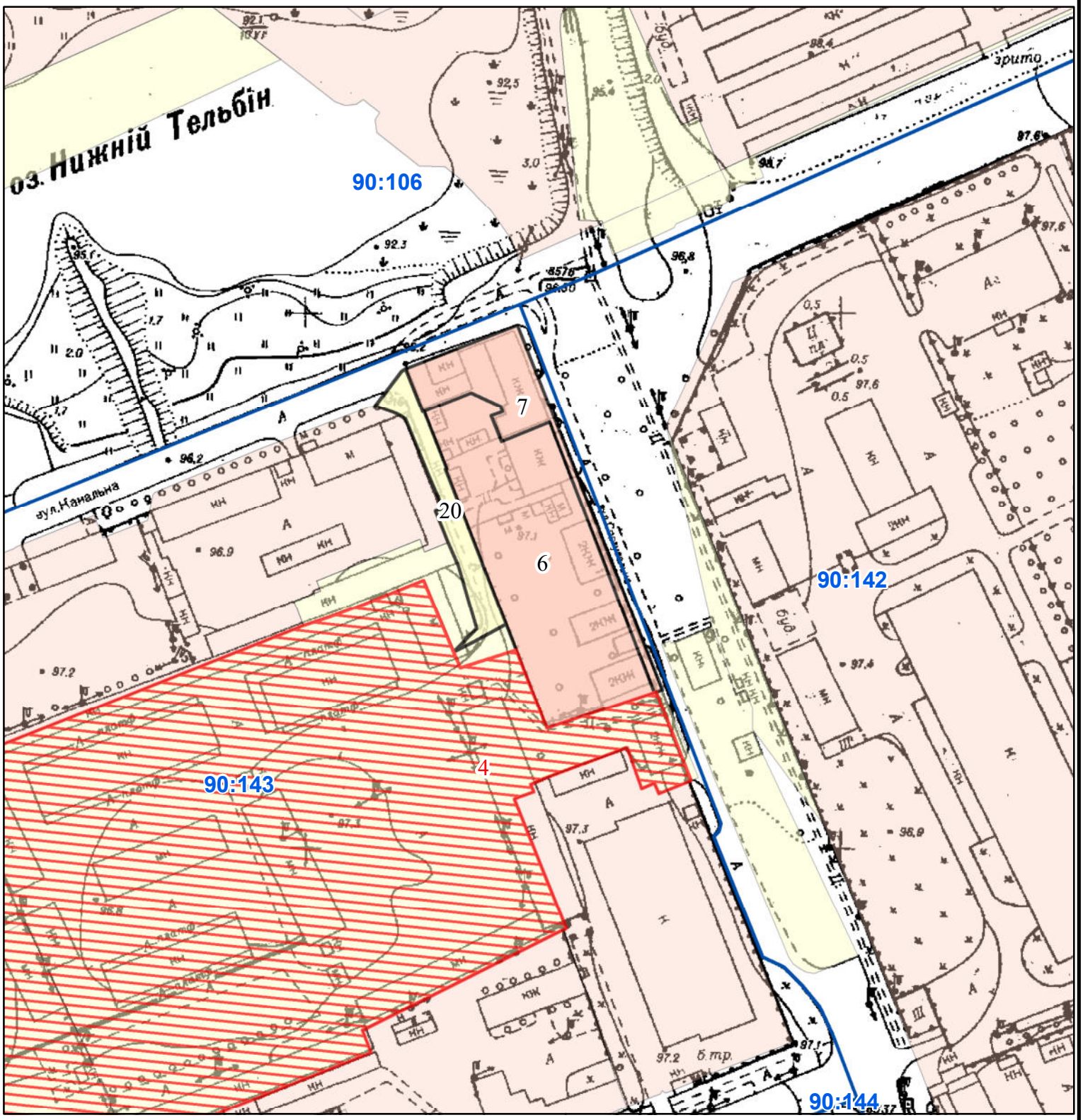

Масштаб 1:2 000

РЕЄСТР ЗЕМЕЛЬНОГО КАДАСТРУ

Код зем. ділянки	Суб'єкт господарювання за яким обліковується земельна ділянка у міському земельному кадастрі	Адреса земельної ділянки	Площа кв.м.	Вид права	Дата закінч. права
90:143:0004	ТОВАРИСТВО З ОБМЕЖЕНОЮ ВІДПОВІДАЛЬНІСТЮ «ГЛОБАЛ-РЕНТ»	вул. Сортувальна, 2, вул. Клеманська, 3	62517,00	оренда (25.03.2024 - 25.03.2029)	25.03.2029
90:143:0006	Київський християнський університет всеукраїнського союзу об'єднань євангельських християн баптистів	вул.Сортувальна, 5 та вул.Канальна, 2	5046,33	Оренда на 15 років	18.02.2025
90:143:0007	Київський християнський університет всеукраїнського союзу об'єднань євангельських християн баптистів	вул.Сортувальна, 5 та вул.Канальна, 2	1498,03	Оренда до 29.12.2021	29.12.2021
90:143:0020	Землі не надані у власність чи користування	вул. Канальна	918,30		

РОБОЧІ МАТЕРІАЛИ

Витяг з бази даних міського земельного кадастру від 14.01.2025

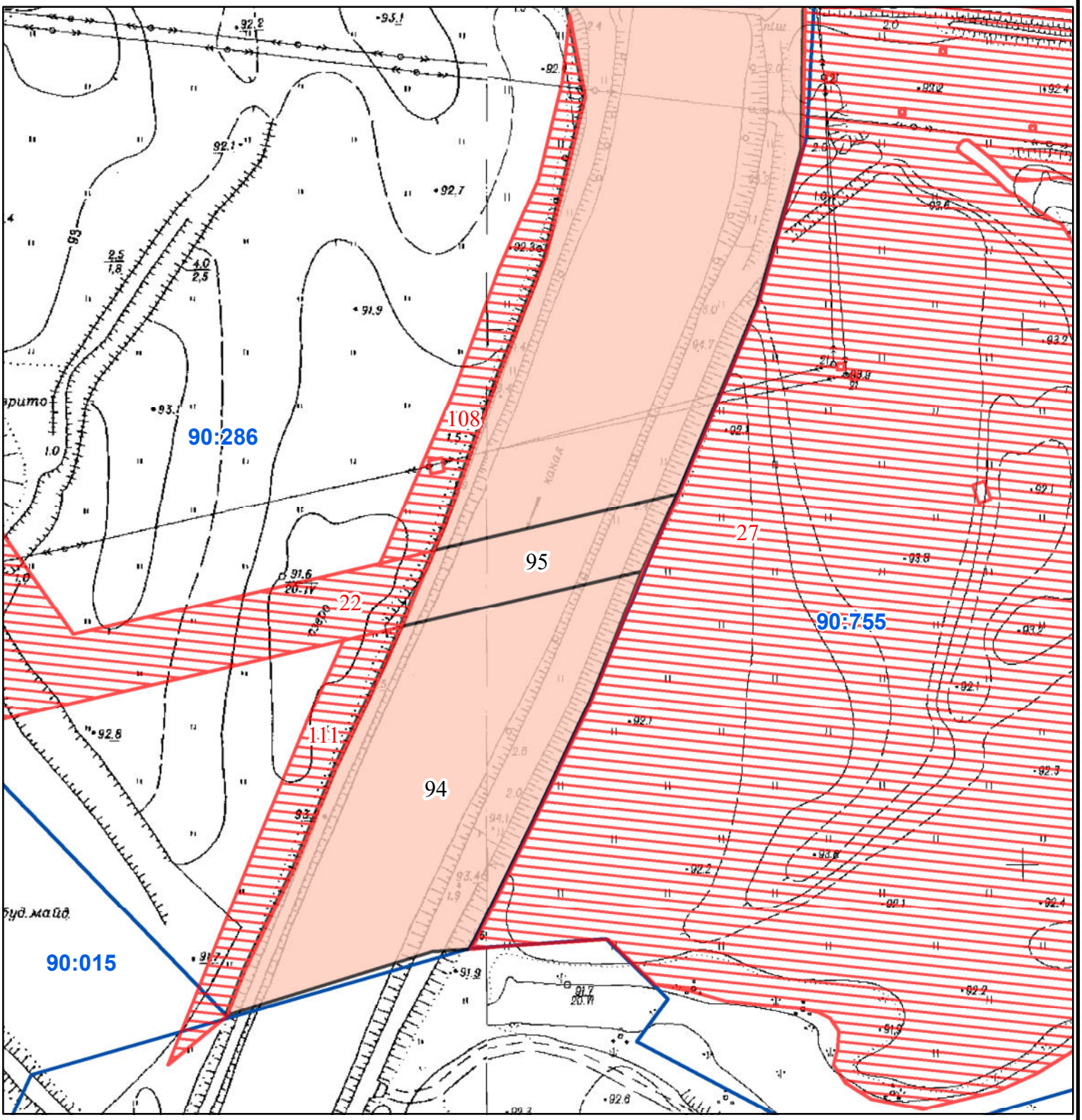

Масштаб 1:2 000

РЕЄСТР ЗЕМЕЛЬНОГО КАДАСТРУ

Код зем. ділянки	Суб'єкт господарювання за яким обліковується земельна ділянка у міському земельному кадастрі	Адреса земельної ділянки	Площа кв.м.	Вид права	Дата закінч. права
90:286:0002	Публічне акціонерне товариство "Акціонерна компанія"Київводоканал"	вул. Колекторна, 1	1020922,05	Оренда на 49 років	18.12.2061
90:286:0022	Київська міська рада	вул. Ревуцького	112714,00	Не визначено	
90:286:0094	Публічне акціонерне товариство "Акціонерна компанія"Київводоканал"	вул. Колекторна, 1	11679,64	Оренда на 49 років	18.12.2061
90:286:0095	Приватне акціонерне товариство "Акціонерна компанія"Київводоканал"	вул. Колекторна, 1	2335,56	Оренда до 18.05.2025	18.05.2025
90:286:0108	Київська міська рада	вул. Ревуцького	2618,00	Не визначено	
90:286:0111	Київська міська рада	вул. Ревуцького	2641,00	Не визначено	
90:755:0027	Київська міська рада	вул. Квітнева	119870,00	Не визначено	

Справа Д-4018

Код земельної ділянки:	**90:286:0095**
Площа:	**0.2336 га**
Адрес земельноїділянки:	**Дарницький район, вул. Колекторна, 1**
Заявник:	**Приватне акціонерне товариство "Акціонерна компанія"Київводоканал"**
Вид та термін користування:	**Оренда до 18.05.2025**
Цільове призначення:	**11.04, Для розміщення та експлуатації основних, підсобних і допоміжних будівель та споруд техні чної інфраструктури (виробництва та розподілення газу, постачання пари та гарячої води, збирання, очищення та розподілення вод**

Матеріали аерофотозйомки 2019 р.
виготовлено за даними АІС ОУЗР

РОБОЧІ МАТЕРІАЛИ

Витяг з бази даних міського земельного кадастру від 14.01.2025

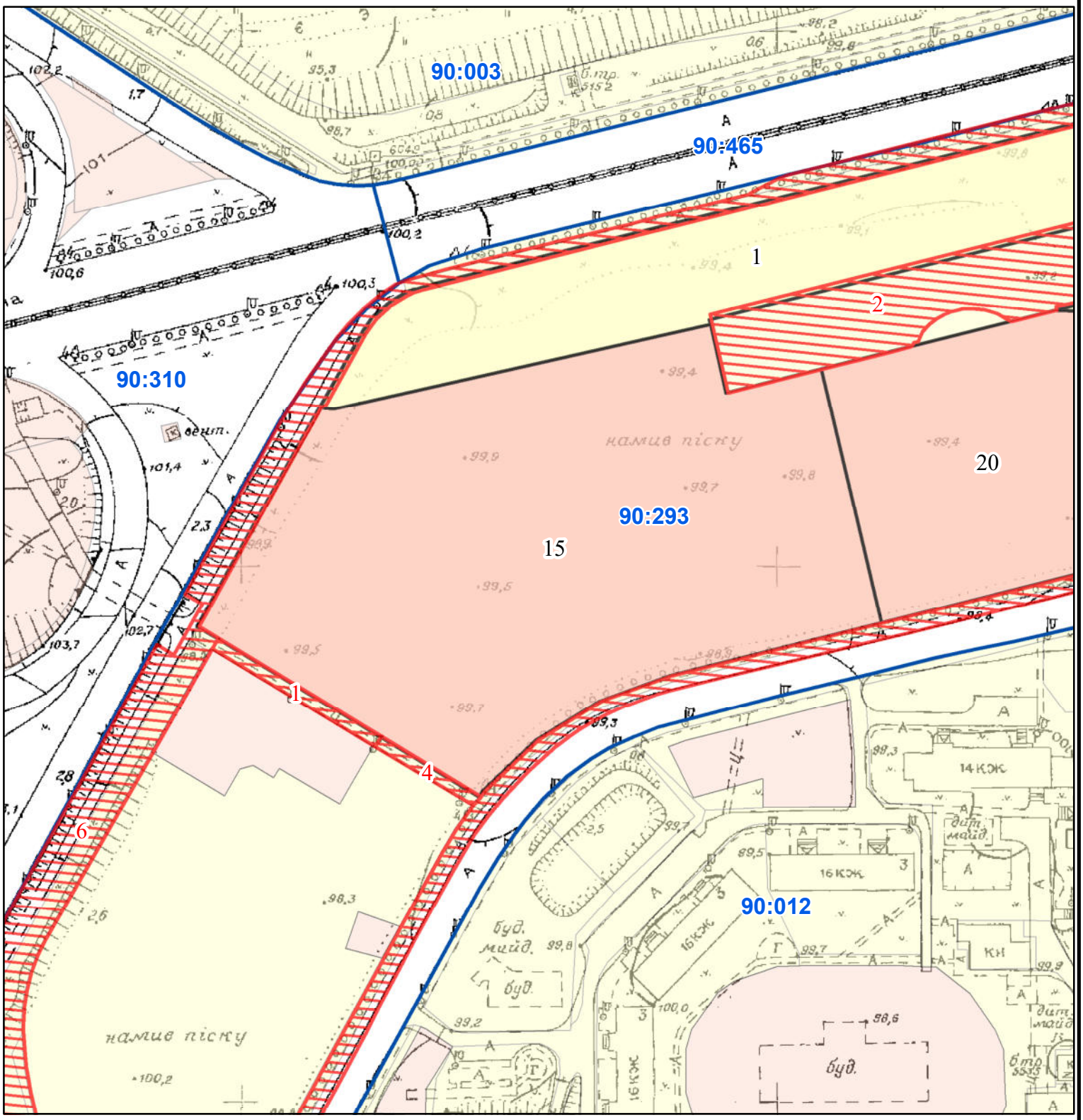

Масштаб 1:2 000

РЕЄСТР ЗЕМЕЛЬНОГО КАДАСТРУ

Код зем. ділянки	Суб'єкт господарювання за яким обліковується земельна ділянка у міському земельному кадастрі	Адреса земельної ділянки	Площа кв.м.	Вид права	Дата закінч. права
90:293:0001	Землі не надані у власність чи користування	вул. Лариси Руденко	11908,01		
90:293:0001	Київська міська рада	вул. Мишуги Олександра	324,00	Не визначено	
90:293:0002	Київська міська рада	вул. Руденко Лариси	4324,00	Не визначено	
90:293:0004	Київська міська рада	вул. Мишуги Олександра	192,00	Не визначено	
90:293:0006	Київська міська рада	вул. Мишуги Олександра, просп. Григоренка Петра, просп. Бажана Миколи	13258,00	Не визначено	
90:293:0015	Виробничо-комерційне підприємство "Universal Star Co"	вул. Олександра Мишуги	27526,99	Оренда на 25 років	29.05.2025
90:293:0020	Головне управління житлового забезпечення виконавчого органу Київської міської ради (Київської міської державної адміністрації)	вул.Лариси Руденко, у 9-а мікрорайоні житлового масиву Осокорки	10201,23	Оренда до 09.01.2008 (термін дії скінчився)	09.01.2008

Справа 2291

Код земельної ділянки:	**90:293:0015**
Площа:	**2.7527 га**
Адрес земельноїділянки:	**Дарницький район, вул. Олександра Мишуги**
Заявник:	**Виробничо-комерційне підприємство "Universal Star Co"**
Вид та термін користування:	**Оренда на 25 років**
Цільове призначення:	**0, будівництва та експлуатації дрібно-оптового торговельного центр**

Матеріали аерофотозйомки 2019 р.
виготовлено за даними АІС ОУЗР

РОБОЧІ МАТЕРІАЛИ

Витяг з бази даних міського земельного кадастру від 14.01.2025

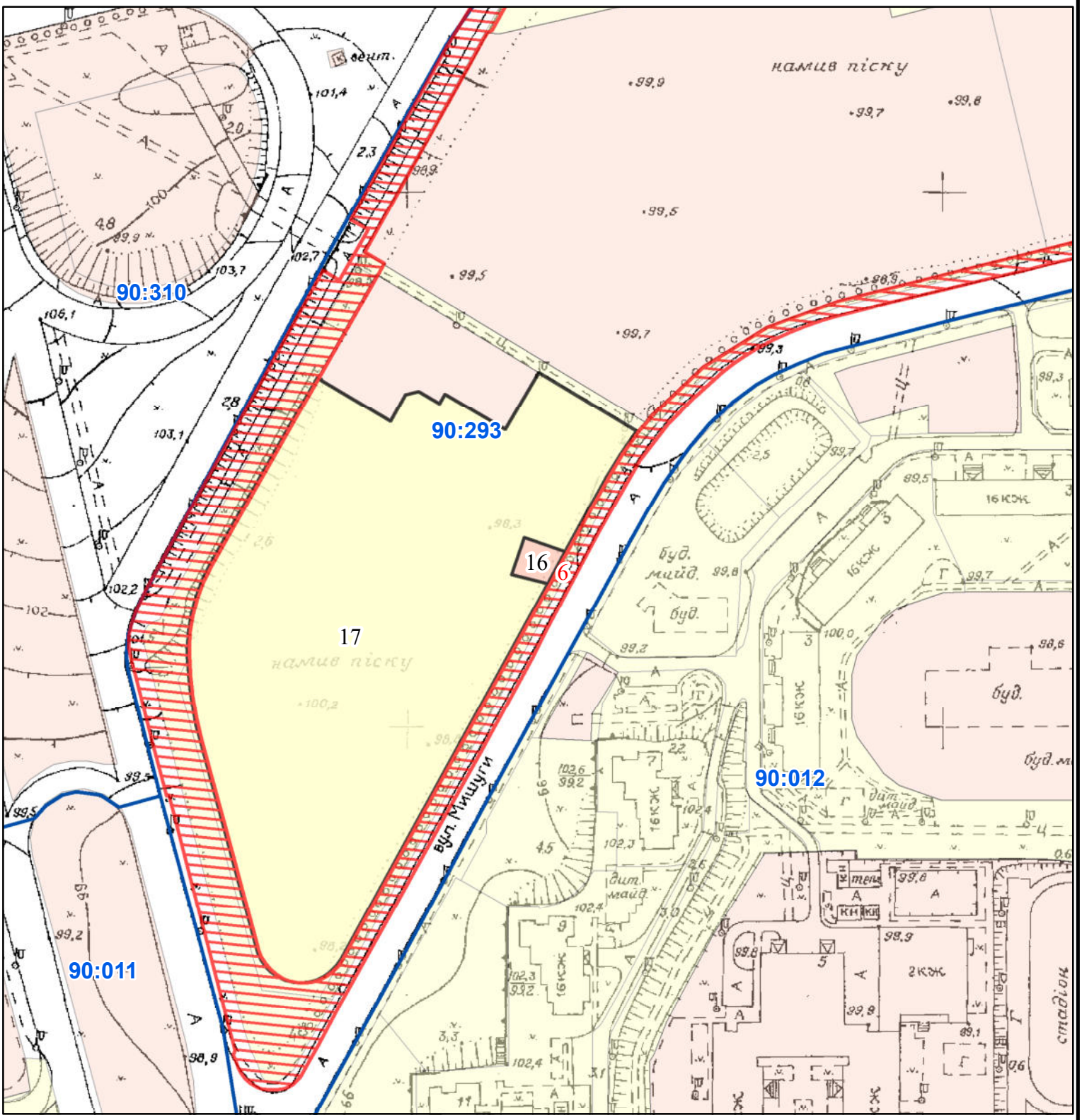

Масштаб 1:2 000

РЕЄСТР ЗЕМЕЛЬНОГО КАДАСТРУ

Код зем. ділянки	Суб'єкт господарювання за яким обліковується земельна ділянка у міському земельному кадастрі	Адреса земельної ділянки	Площа кв.м.	Вид права	Дата закінч. права
90:293:0006	Київська міська рада	вул. Мишуги Олександра, просп. Григоренка Петра, просп. Бажана Миколи	13258,00	Не визначено	
90:293:0016	Виробничо-комерційне підприємство "Universal Star Co"	вул. Олександра Мишуги	209,60	Оренда на 25 років	29.05.2025
90:293:0017	Землі запасу житлової та громадської забудови	перетин просп.Петра Григоренка та вул.Олександра Мишуги у 9-а мікрорайоні житлового масиву Осокорки-Північні	20863,22		

Справа **2291**

Код земельної ділянки:	**90:293:0016**
Площа:	**0.0210 га**
Адрес земельноїділянки:	**Дарницький район, вул. Олександра Мишуги**
Заявник:	**Виробничо-комерційне підприємство "Universal Star Co"**
Вид та термін користування:	**Оренда на 25 років**
Цільове призначення:	**0, будівництва та експлуатації дрібно-оптового торговельного центр**

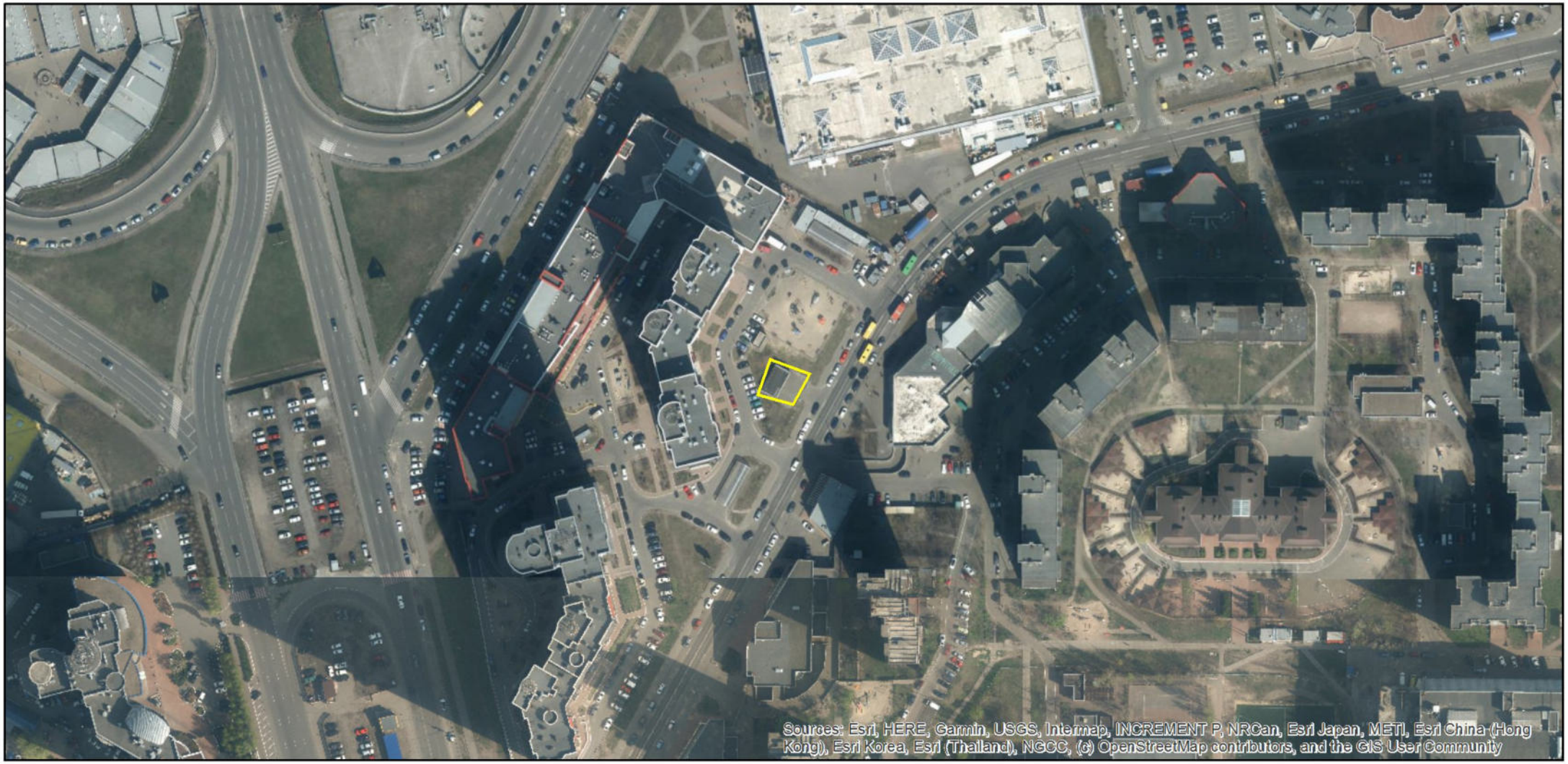

Матеріали аерофотозйомки 2019 р.
виготовлено за даними АІС ОУЗР

РОБОЧІ МАТЕРІАЛИ

Витяг з бази даних міського земельного кадастру від 14.01.2025

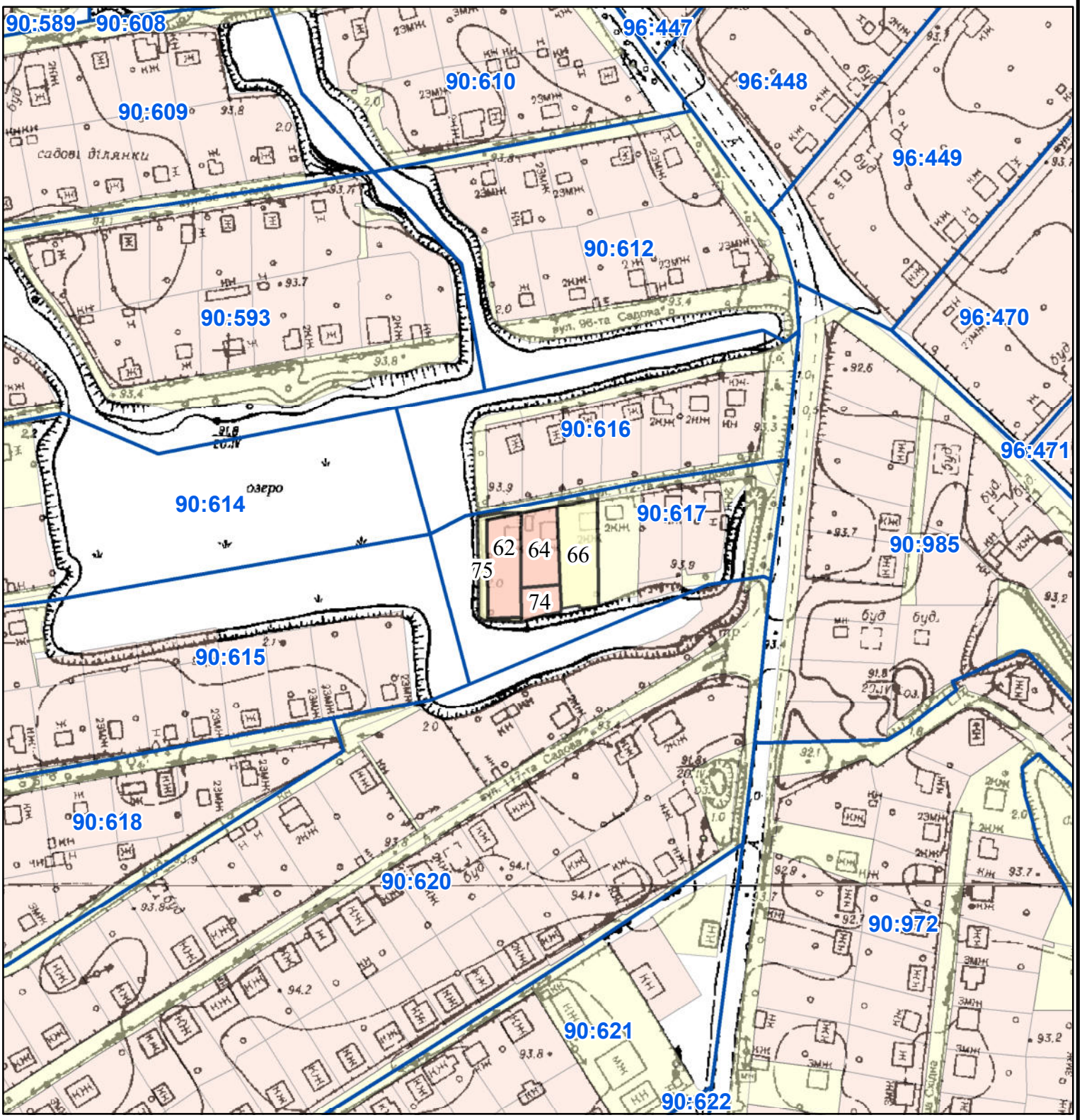

Масштаб 1:2 000

РЕЄСТР ЗЕМЕЛЬНОГО КАДАСТРУ

Код зем. ділянки	Суб'єкт господарювання за яким обліковується земельна ділянка у міському земельному кадастрі	Адреса земельної ділянки	Площа кв.м.	Вид права	Дата закінч. права
90:617:0062	Фізична особа	вул. 112-та Садова, діл. 62	477,42	Власність	
90:617:0064	Фізична особа	вул. 112-та Садова, діл. 64	397,10	Власність	
90:617:0066	Фізична особа	вул. 112-та Садова, 66	567,02		
90:617:0074	Фізична особа	вул. 112-та Садова, діл. 64	172,59	Тимчасове користування на 24 роки	09.04.2025
90:617:0075	Фізична особа	вул. 112-та Садова, діл. 62	162,58		

Справа 3312

Код земельної ділянки:	**90:617:0074**
Площа:	**0.0173 га**
Адрес земельноїділянки:	**Дарницький район, вул. 112-та Садова, діл. 64**
Заявник:	**Бієнко Євгеній Васильович**
Вид та термін користування:	**Тимчасове користування на 24 роки**
Цільове призначення:	**1.2, для ведення садівництва**

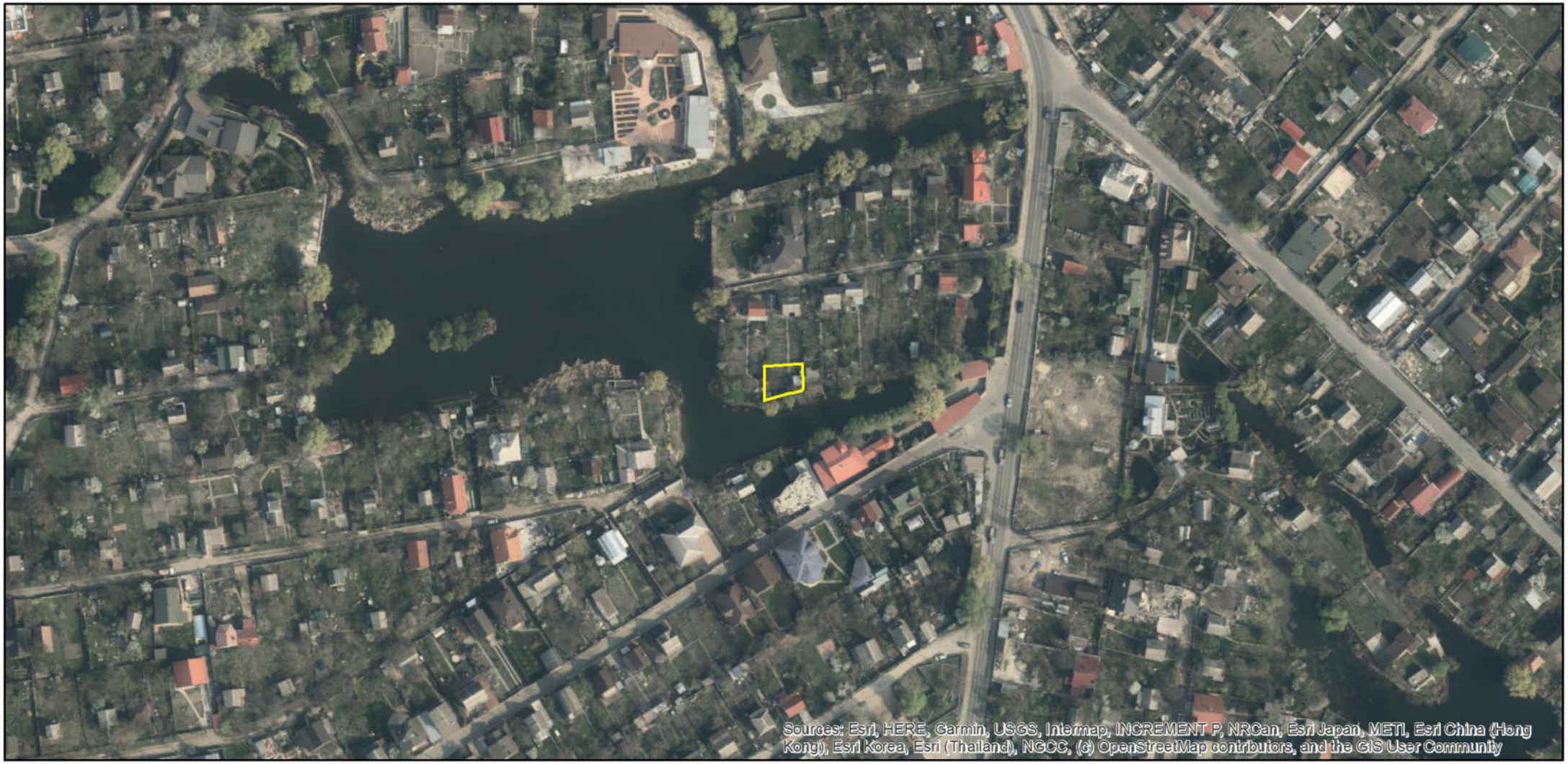

Матеріали аерофотозйомки 2019 р.
виготовлено за даними АІС ОУЗР