1

КИЇВСЬКА МІСЬКА РАДА

VII СКЛИКАННЯ

ПОСТІЙНА КОМІСІЯ З ПИТАНЬ МІСТОБУДУВАННЯ, АРХІТЕКТУРИ ТА ЗЕМЛЕКОРИСТУВАННЯ

01044, м. Київ, вул. Хрещатик, 36, к. 1007 *тел./факс (044) 202-73-09*

№ 08/281-878

Витяг з протоколу № 22
засідання постійної комісії Київської міської ради з питань
містобудування, архітектури та землекористування
від 22.09.2015

12.1.41. СЛУХАЛИ: Справа-клопотання **К-24985**
Про надання дозволу на розроблення документації із землеустрою товариству з обмеженою відповідальністю «Дюна» щодо відведення земельної ділянки площею 0,01 га в оренду на 15 років для експлуатації та обслуговування будівлі кафе на вул. Михайлівській, 20 (літера А) у Шевченківському районі м. Києва.

УХВАЛИЛИ: ***1. Відкласти розгляд справи-клопотання К-24985.***

2. Направити справу-клопотання К-24985 на розгляд постійної комісії Київської міської ради з питань торгівлі, підприємництва та регуляторної політики.

3. Повернутись до розгляду цього питання після надання витягу з протоколу засідання постійної комісії Київської міської ради з питань торгівлі, підприємництва та регуляторної політики.

З протоколом вірно.

Голова комісії **В. Прокопів**

Секретар комісії **Д. Гордон**

ВИКОНАВЧИЙ ОРГАН КИЇВСЬКОЇ МІСЬКОЇ РАДИ
(КИЇВСЬКА МІСЬКА ДЕРЖАВНА АДМІНІСТРАЦІЯ)

ДЕПАРТАМЕНТ ЗЕМЕЛЬНИХ РЕСУРСІВ

вул. Хрещатик, 32-а, м. Київ, 01601, тел. (044) 279-58-72, ф. (044) 288-07-57,
КБУ "Контактний центр міста Києва"(044) 15-51, E-mail: dep@kievzem.kiev.ua Код ЄДРПОУ 26199097

19.08.2015 № 057062-14938
на № _____ від _____

Заступнику міського голови -
секретарю Київради
РЕЗНІКОВУ О.Ю.

Шановний Олексію Юрійовичу!

Департамент земельних ресурсів виконавчого органу Київської міської ради (Київської міської державної адміністрації) за результатами опрацювання справи-клопотання від 26.06.2015 № К-24985 підготував проекти висновку постійної комісії Київської міської ради з питань містобудування, архітектури та землекористування, а також дозволу на розроблення документації із землеустрою щодо відведення земельної ділянки за адресою м.Київ, Шевченківський р-н, вул. Михайлівська, 20 (літера А) та направляє їх для подальшого розгляду у відповідних комісіях Київської міської ради.

Додаток:
- справа-клопотання від 26.06.2015 № К-24985;
- проект висновку постійної комісії Київської міської ради з питань містобудування, архітектури та землекористування;
- проект дозволу на розроблення документації із землеустрою.

З повагою
В.о. Директора Департаменту О.Поліщук

КИЇВСЬКА МІСЬКА РАДА
25 СЕР 2015
Вх. № П-734

П-734

КИЇВСЬКА МІСЬКА РАДА

01044, Україна, м. Київ, вул. Хрещатик, 36

постійна комісія з питань містобудування, архітектури та землекористування

До справи-клопотання
№ К-24985
від 26.06.2015

ВИСНОВОК
до справи-клопотання № К-24985

Витяг з протоколу засідання

*№ _____ від _____ 201_*

Постійна комісія Київської міської ради з питань містобудування, архітектури та землекористування, ознайомившись з документами, поданими в складі клопотання про надання дозволу на розроблення документації із землеустрою

ВИРІШИЛА:

надати дозвіл на розроблення документації із землеустрою

юридична/фізична особа : ***Товариство з обмеженою відповідальністю "Дюна"***

Відомості про земельну ділянку :

адреса :	***м. Київ, р-н Шевченківський, вул. Михайлівська, 20 (літера А)***
вид права :	***Оренда на 15 років***
цільове призначення :	***для експлуатації та обслуговування будівлі кафе***
орієнтовний розмір :	***0,01 га***
обліковий код :	***82:013:020***

Умови, які мають бути враховані при розробці документації із землеустрою:

- дотримуватися вимог чинного законодавства, у тому числі Земельного кодексу України, Закону України "Про землеустрій" та рішення Київської міської ради від 28.02.2013 № 63/9120 "Про Тимчасовий порядок передачі (надання) земельних ділянок у користування або у власність із земель комунальної власності в місті Києві" (зі змінами);

- відведення земельної ділянки здійснювати з урахуванням меж охоронних зон, зон санітарної охорони, санітарно-захисних зон і зон особливого режиму використання земель (у разі їх наявності);

- враховувати містобудівні обмеження та умови землекористування визначенні відповідно до витягу з містобудівного кадастру;

- питання майнових відносин вирішувати в установленому порядку;

- проект землеустрою щодо відведення земельної ділянки погодити в порядку, встановленому статтею 186-1 Земельного кодексу України.

Голова комісії **В.Прокопів**

Секретар комісії **Д.Гордон**

КИЇВСЬКА МІСЬКА РАДА

01044, Україна, м. Київ, вул. Хрещатик, 36

До справи-клопотання
№ К-24985
від 26.06.2015

ДОЗВІЛ
на розроблення документації із землеустрою

юридична/фізична особа (надалі заявник)	***- Товариство з обмеженою відповідальністю "Дюна"***
адреса земельної ділянки	***- м. Київ, р-н Шевченківський, вул. Михайлівська, 20 (літера А)***
вид права на землю	***- оренда на 15 років***
цільове призначення земельної ділянки	***- для експлуатації та обслуговування будівлі кафе***
орієнтовний розмір	***- 0,01 га***
обліковий код земельної ділянки	***- 82:013:020***

Відповідно до Земельного кодексу України, Порядку передачі (надання) земельних ділянок у користування або у власність із земель комунальної власності в місті Києві, затвердженого рішенням Київської міської ради від 04.03.2015 №195/1060, та на підставі висновку постійної комісії Київради з питань містобудування, архітектури та землекористування (протокол № _____ від _____) заявнику **надається ДОЗВІЛ** на розроблення документації із землеустрою.

Умови, які мають бути враховані при розробці документації із землеустрою:

- дотримуватися вимог чинного законодавства, у тому числі Земельного кодексу України, Закону України "Про землеустрій" та рішення Київської міської ради від 28.02.2013 № 63/9120 "Про Тимчасовий порядок передачі (надання) земельних ділянок у користування або у власність із земель комунальної власності в місті Києві" (зі змінами);

- відведення земельної ділянки здійснювати з урахуванням меж охоронних зон, зон санітарної охорони, санітарно-захисних зон і зон особливого режиму використання земель (у разі їх наявності);

- враховувати містобудівні обмеження та умови землекористування визначенні відповідно до витягу з містобудівного кадастру;

- питання майнових відносин вирішувати в установленому порядку;

- проект землеустрою щодо відведення земельної ділянки погодити в порядку, встановленому статтею 186-1 Земельного кодексу України.

Цей дозвіл дає право звертатися із замовленням на розроблення документації із землеустрою до осіб, які відповідно до законодавства є розробниками документації із землеустрою та мають право на виконання цих видів робіт.

Втрати і збитки заявника внаслідок відмови Київської міської ради у наданні (передачі) земельної ділянки у користування є власним ризиком заявника і Київською міською радою не відшкодовуються.

Додаток: план-схема земельної ділянки (на звороті дозволу).

Київський міський голова **В. Кличко**

Додаток
до дозволу на розроблення
документації із землеустрою
до № К-24985

План-схема
з визначенням орієнтовних меж і місця розташування земельної ділянки

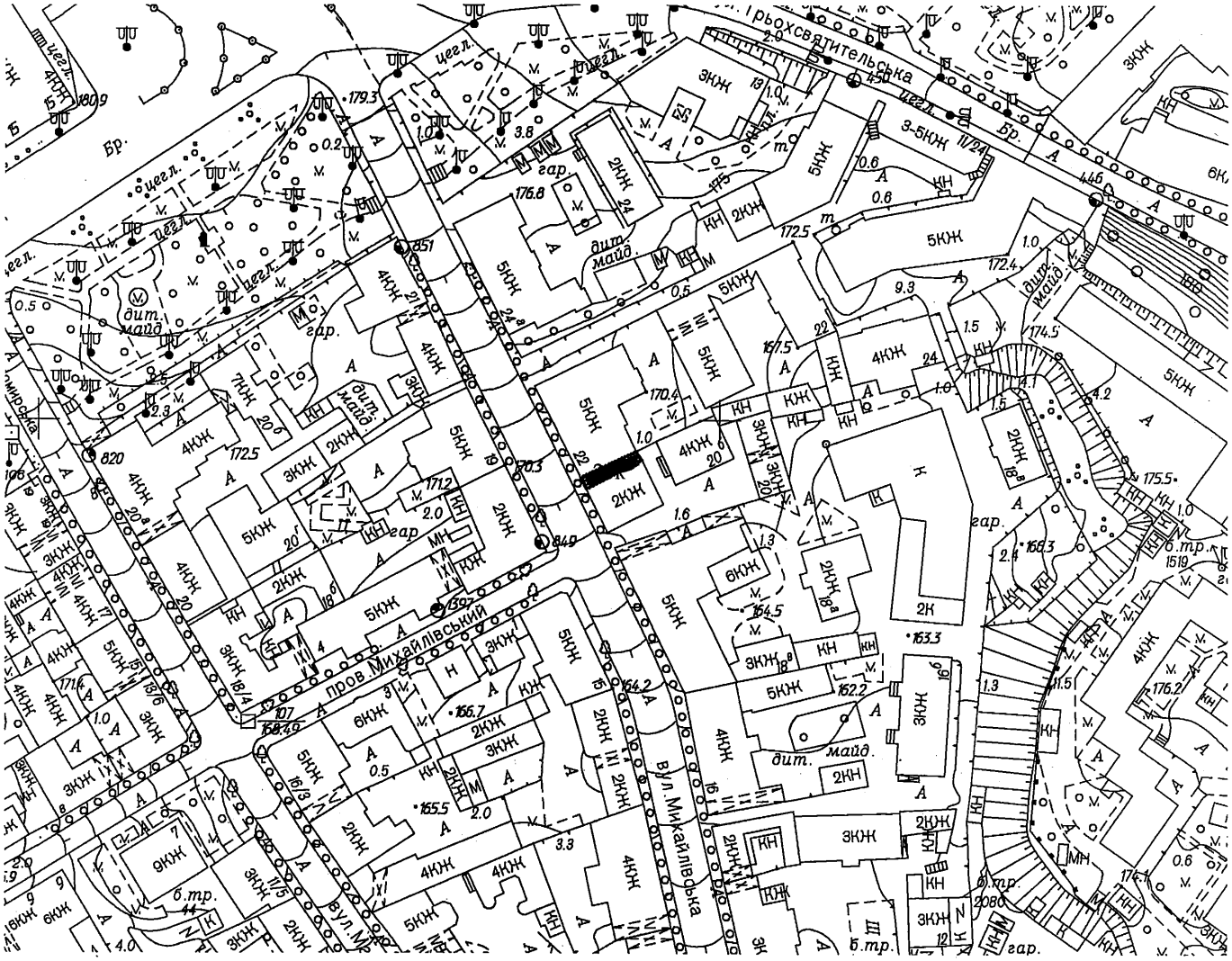

В.о Директора Департаменту
земельних ресурсів

Поліщук О.Г.

Начальник відділу землеустрою
та моніторингу земель
Шевченківського району

Новаковський Д.І.

КИЇВСЬКА МІСЬКА РАДА

01044, Україна, м. Київ, вул. Хрещатик, 36

До справи-клопотання
№ К-24985
від 26.06.2015

ДОЗВІЛ
на розроблення документації із землеустрою

юридична/фізична особа (надалі заявник)	***- Товариство з обмеженою відповідальністю "Дюна"***
адреса земельної ділянки	***- м. Київ, р-н Шевченківський, вул. Михайлівська, 20 (літера А)***
вид права на землю	***- оренда на 15 років***
цільове призначення земельної ділянки	***- для експлуатації та обслуговування будівлі кафе***
орієнтовний розмір	***- 0,01 га***
обліковий код земельної ділянки	***- 82:013:020***

Відповідно до Земельного кодексу України, Порядку передачі (надання) земельних ділянок у користування або у власність із земель комунальної власності в місті Києві, затвердженого рішенням Київської міської ради від 04.03.2015 №195/1060, та на підставі висновку постійної комісії Київради з питань містобудування, архітектури та землекористування (протокол № _____ від _____) заявнику **надається ДОЗВІЛ** на розроблення документації із землеустрою.

Умови, які мають бути враховані при розробці документації із землеустрою:

- дотримуватися вимог чинного законодавства, у тому числі Земельного кодексу України, Закону України "Про землеустрій" та рішення Київської міської ради від 28.02.2013 № 63/9120 "Про Тимчасовий порядок передачі (надання) земельних ділянок у користування або у власність із земель комунальної власності в місті Києві" (зі змінами);

- відведення земельної ділянки здійснювати з урахуванням меж охоронних зон, зон санітарної охорони, санітарно-захисних зон і зон особливого режиму використання земель (у разі їх наявності);

- враховувати містобудівні обмеження та умови землекористування визначенні відповідно до витягу з містобудівного кадастру;

- питання майнових відносин вирішувати в установленому порядку;

- проект землеустрою щодо відведення земельної ділянки погодити в порядку, встановленому статтею 186-1 Земельного кодексу України.

Цей дозвіл дає право звертатися із замовленням на розроблення документації із землеустрою до осіб, які відповідно до законодавства є розробниками документації із землеустрою та мають право на виконання цих видів робіт.

Втрати і збитки заявника внаслідок відмови Київської міської ради у наданні (передачі) земельної ділянки у користування є власним ризиком заявника і Київською міською радою не відшкодовуються.

Додаток: план-схема земельної ділянки (на звороті дозволу).

Заступник міського голови -
секретар Київради **О. Резніков**

Додаток
до дозволу на розроблення
документації із землеустрою
до № К-24985

План-схема
з визначенням орієнтовних меж і місця розташування земельної ділянки

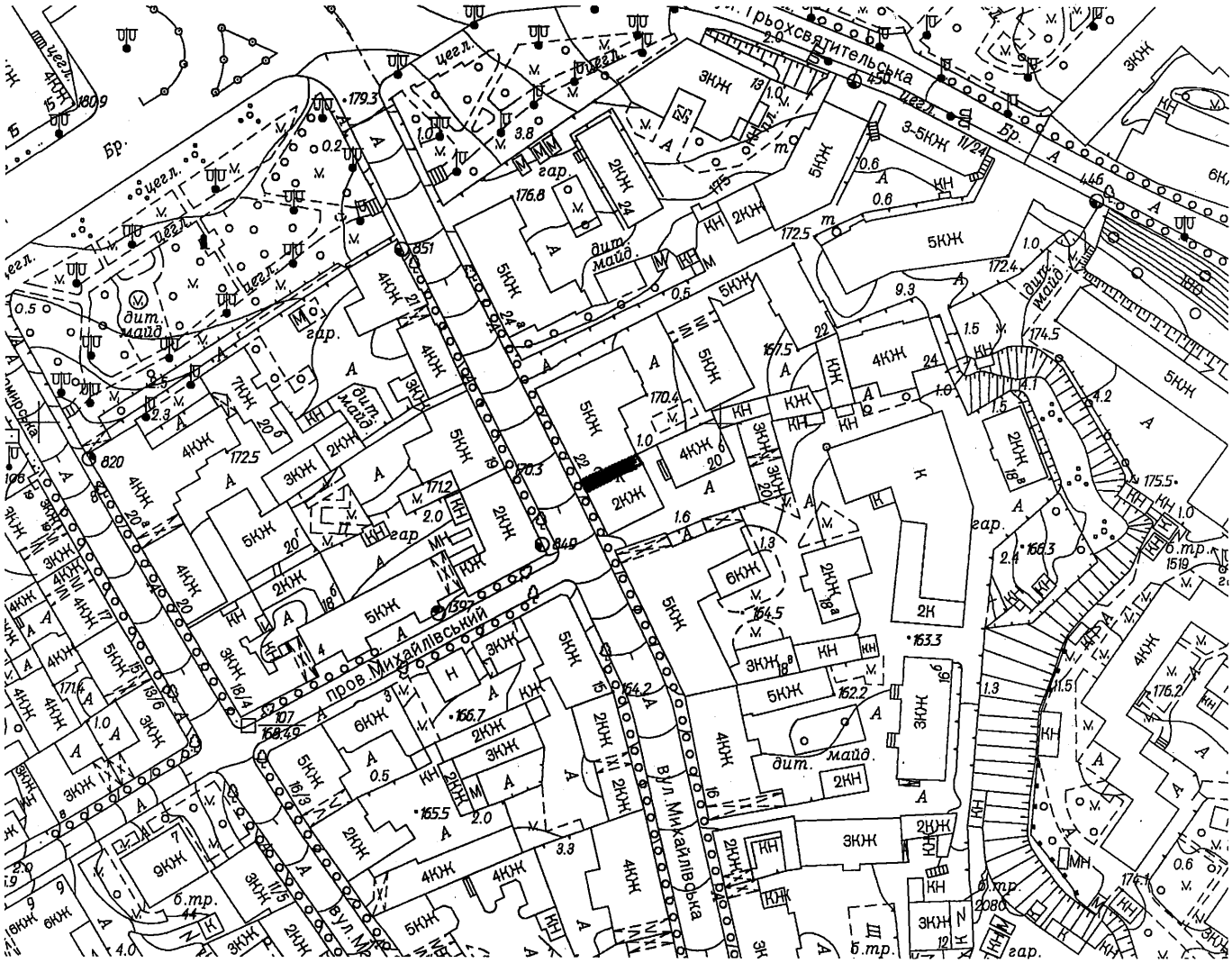

В.о. Директора Департаменту
земельних ресурсів

Поліщук О.Г.

Начальник відділу землеустрою
та моніторингу земель
Шевченківського району

Новаковський Д.І.

2

КИЇВСЬКА МІСЬКА РАДА

VII СКЛИКАННЯ

ПОСТІЙНА КОМІСІЯ З ПИТАНЬ МІСТОБУДУВАННЯ, АРХІТЕКТУРИ ТА ЗЕМЛЕКОРИСТУВАННЯ

01044, м. Київ, вул. Хрещатик, 36, к. 1007 *тел./факс (044) 202-73-09*

№ 08/281-878

Витяг з протоколу № 22
засідання постійної комісії Київської міської ради з питань
містобудування, архітектури та землекористування
від 22.09.2015

12.1.36. СЛУХАЛИ: Справа-клопотання **К-25277**
Про надання дозволу на розроблення документації із землеустрою приватному підприємству «Тамерлан і К» щодо відведення земельної ділянки площею 0,01 га в оренду на 10 років для експлуатації та обслуговування кафе на вул. Борщагівській, 212 у Солом`янському районі м. Києва.

УХВАЛИЛИ: ***1. Відкласти розгляд справи-клопотання К-25277.***

2. Направити справу-клопотання К-25277 на розгляд постійної комісії Київської міської ради з питань торгівлі, підприємництва та регуляторної політики.

3. Повернутись до розгляду цього питання після надання витягу з протоколу засідання постійної комісії Київської міської ради з питань торгівлі, підприємництва та регуляторної політики.

З протоколом вірно.

Голова комісії **В. Прокопів**

Секретар комісії **Д. Гордон**

ВИКОНАВЧИЙ ОРГАН КИЇВСЬКОЇ МІСЬКОЇ РАДИ
(КИЇВСЬКА МІСЬКА ДЕРЖАВНА АДМІНІСТРАЦІЯ)

ДЕПАРТАМЕНТ ЗЕМЕЛЬНИХ РЕСУРСІВ

вул. Хрещатик, 32-а, м. Київ, 01601, тел. (044) 279-58-72, ф. (044) 288-07-57,
КБУ "Контактний центр міста Києва" (044) 15-51, E-mail: dep@kievzem.kiev.ua Код ЄДРПОУ 26199097

20.08.2015 № 057052-15001
на № _____ від _____

Заступнику міського голови -
секретарю Київради
РЕЗНІКОВУ О.Ю.

Шановний Олексію Юрійовичу!

Департамент земельних ресурсів виконавчого органу Київської міської ради (Київської міської державної адміністрації) за результатами опрацювання справи-клопотання від 13.08.2015 № К-25277 підготував проекти висновку постійної комісії Київської міської ради з питань містобудування, архітектури та землекористування, а також дозволу на розроблення документації із землеустрою щодо відведення земельної ділянки за адресою м.Київ, Солом'янський р-н, вул. Борщагівська, 212 та направляє їх для подальшого розгляду у відповідних комісіях Київської міської ради.

Додаток:
- справа-клопотання від 13.08.2015 № К-25277;
- проект висновку постійної комісії Київської міської ради з питань містобудування, архітектури та землекористування;
- проект дозволу на розроблення документації із землеустрою.

З повагою
В.о. директора Департаменту С.Птуха

КИЇВСЬКА МІСЬКА РАДА
25 СЕР 2015
Вх. № П-739

П-739

КИЇВСЬКА МІСЬКА РАДА

01044, Україна, м. Київ, вул. Хрещатик, 36

До справи-клопотання
№ К-25277
від 13.08.2015

ДОЗВІЛ
на розроблення документації із землеустрою

юридична/фізична особа (надалі заявник)	***- Приватне підприємство "Тамерлан і К"***
адреса земельної ділянки	***- м. Київ, р-н Солом'янський, вул. Борщагівська, 212***
вид права на землю	***- оренда на 10 років***
цільове призначення земельної ділянки	***- для експлуатації та обслуговування кафе***
орієнтовний розмір	***- 0,01 га***
обліковий код земельної ділянки	***- 69:006:014***

Відповідно до Земельного кодексу України, Порядку передачі (надання) земельних ділянок у користування або у власність із земель комунальної власності в місті Києві, затвердженого рішенням Київської міської ради від 04.03.2015 №195/1060, та на підставі висновку постійної комісії Київради з питань містобудування, архітектури та землекористування (протокол № _____ від _____) заявнику **надається ДОЗВІЛ** на розроблення документації із землеустрою.

Умови, які мають бути враховані при розробці документації із землеустрою:

- дотримуватися вимог чинного законодавства, у тому числі Земельного кодексу України, Закону України "Про землеустрій" та рішення Київської міської ради від 28.02.2013 № 63/9120 "Про Тимчасовий порядок передачі (надання) земельних ділянок у користування або у власність із земель комунальної власності в місті Києві" (зі змінами);

- відведення земельної ділянки здійснювати з урахуванням меж охоронних зон, зон санітарної охорони, санітарно-захисних зон і зон особливого режиму використання земель (у разі їх наявності);

- враховувати містобудівні обмеження та умови землекористування визначені відповідно до витягу з містобудівного кадастру;

- питання майнових відносин вирішувати в установленому порядку;

- проект землеустрою щодо відведення земельної ділянки погодити в порядку, встановленому статтею 186-1 Земельного кодексу України;

- частину земельної ділянки, в межах червоних ліній, використовувати з урахуванням статті 18 Закону України "Про автомобільні дороги".

Цей дозвіл дає право звертатися із замовленням на розроблення документації із землеустрою до осіб, які відповідно до законодавства є розробниками документації із землеустрою та мають право на виконання цих видів робіт.

Втрати і збитки заявника внаслідок відмови Київської міської ради у наданні (передачі) земельної ділянки у користування є власним ризиком заявника і Київською міською радою не відшкодовуються.

Додаток: план-схема земельної ділянки (на звороті дозволу).

Заступник міського голови -
секретар Київради **О. Резніков**

Додаток
до дозволу на розроблення
документації із землеустрою
до № К-25277

План-схема
з визначенням орієнтовних меж і місця розташування земельної ділянки

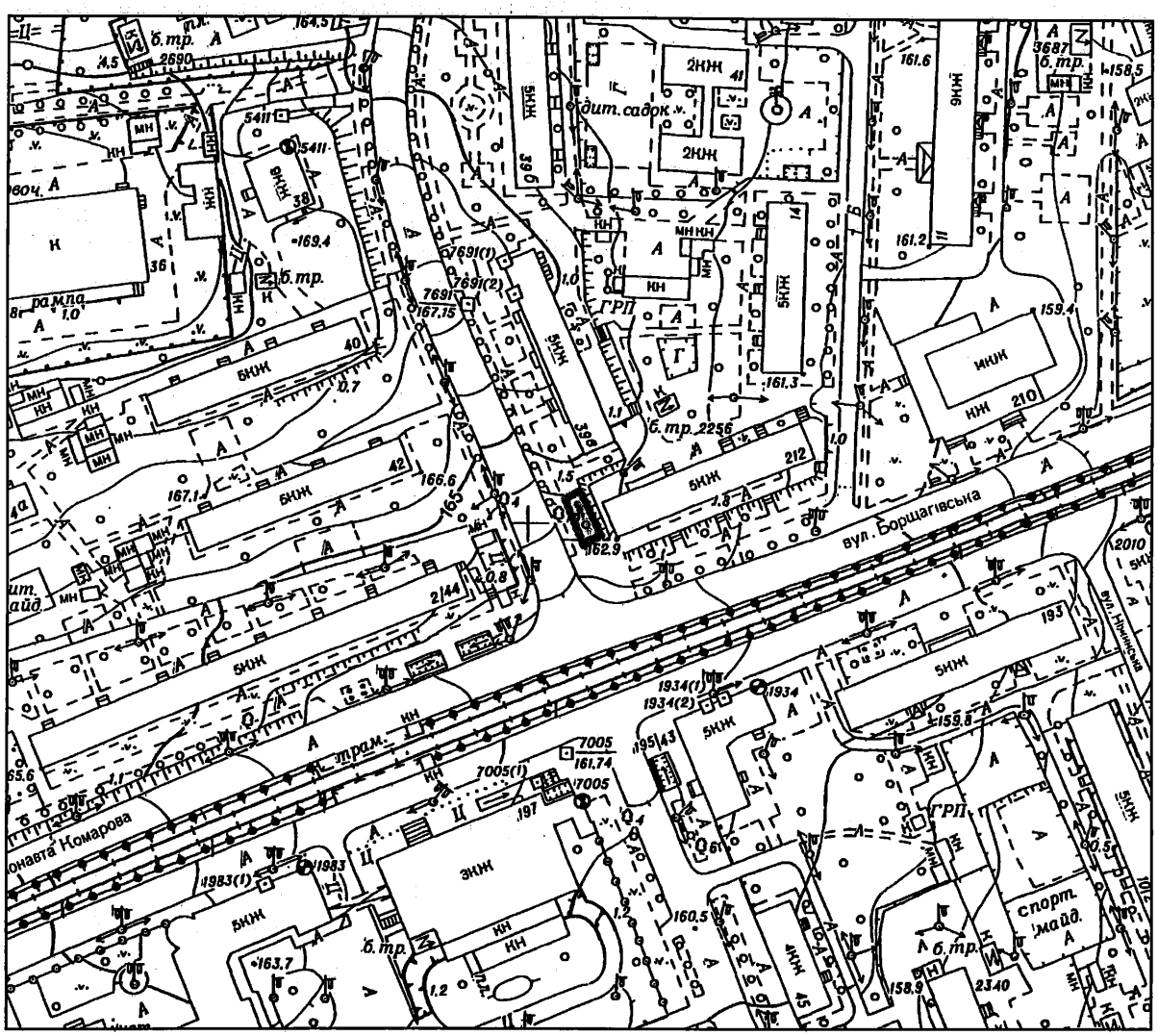

В.о. Директор Департаменту
земельних ресурсів — Поліщук О.Г.

Начальник відділу землеустрою
та моніторингу земель
Солом'янського району — Савчук В.П.

КИЇВСЬКА МІСЬКА РАДА

01044, Україна, м. Київ, вул. Хрещатик, 36

До справи-клопотання
№ К-25277
від 13.08.2015

ДОЗВІЛ
на розроблення документації із землеустрою

юридична/фізична особа (надалі заявник)	***- Приватне підприємство "Тамерлан і К"***
адреса земельної ділянки	***- м. Київ, р-н Солом'янський, вул. Борщагівська, 212***
вид права на землю	***- оренда на 10 років***
цільове призначення земельної ділянки	***- для експлуатації та обслуговування кафе***
орієнтовний розмір	***- 0,01 га***
обліковий код земельної ділянки	***- 69:006:014***

Відповідно до Земельного кодексу України, Порядку передачі (надання) земельних ділянок у користування або у власність із земель комунальної власності в місті Києві, затвердженого рішенням Київської міської ради від 04.03.2015 №195/1060, та на підставі висновку постійної комісії Київради з питань містобудування, архітектури та землекористування (протокол № _____ від _____) заявнику **надається ДОЗВІЛ** на розроблення документації із землеустрою.

Умови, які мають бути враховані при розробці документації із землеустрою:

- дотримуватися вимог чинного законодавства, у тому числі Земельного кодексу України, Закону України "Про землеустрій" та рішення Київської міської ради від 28.02.2013 № 63/9120 "Про Тимчасовий порядок передачі (надання) земельних ділянок у користування або у власність із земель комунальної власності в місті Києві" (зі змінами);

- відведення земельної ділянки здійснювати з урахуванням меж охоронних зон, зон санітарної охорони, санітарно-захисних зон і зон особливого режиму використання земель (у разі їх наявності);

- враховувати містобудівні обмеження та умови землекористування визначені відповідно до витягу з містобудівного кадастру;

- питання майнових відносин вирішувати в установленому порядку;

- проект землеустрою щодо відведення земельної ділянки погодити в порядку, встановленому статтею 186-1 Земельного кодексу України;

- частину земельної ділянки, в межах червоних ліній, використовувати з урахуванням статті 18 Закону України "Про автомобільні дороги".

Цей дозвіл дає право звертатися із замовленням на розроблення документації із землеустрою до осіб, які відповідно до законодавства є розробниками документації із землеустрою та мають право на виконання цих видів робіт.

Втрати і збитки заявника внаслідок відмови Київської міської ради у наданні (передачі) земельної ділянки у користування є власним ризиком заявника і Київською міською радою не відшкодовуються.

Додаток: план-схема земельної ділянки (на звороті дозволу).

Київський міський голова **В. Кличко**

Додаток
до дозволу на розроблення
документації із землеустрою
до № К-25277

План-схема
з визначенням орієнтовних меж і місця розташування земельної ділянки

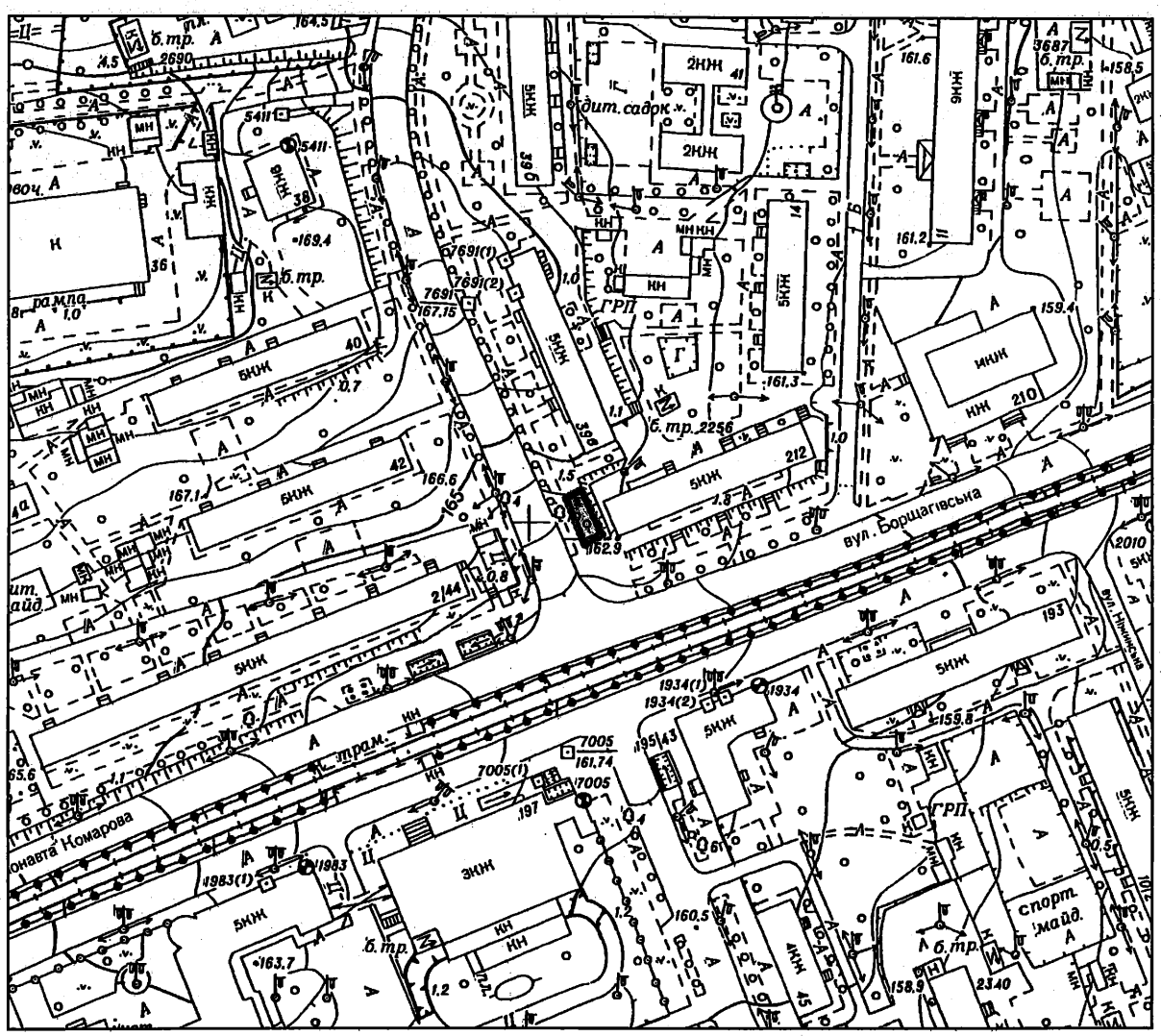

В.о. Директора Департаменту
земельних ресурсів — Поліщук О.Г.

Начальник відділу землеустрою
та моніторингу земель
Солом'янського району — Савчук В.П.

3.

КИЇВСЬКА МІСЬКА РАДА

VII СКЛИКАННЯ

ПОСТІЙНА КОМІСІЯ З ПИТАНЬ МІСТОБУДУВАННЯ, АРХІТЕКТУРИ ТА ЗЕМЛЕКОРИСТУВАННЯ

01044, м. Київ, вул. Хрещатик, 36, к. 1007 *тел./факс (044) 202-73-09*

№ 08/281-871/0

Витяг з протоколу № 22
засідання постійної комісії Київської міської ради з питань
містобудування, архітектури та землекористування
від 22.09.2015

12.1.33. СЛУХАЛИ: Справа-клопотання **К-25278**
Про надання дозволу на розроблення документації із землеустрою приватному підприємству «Тамерлан і К» щодо відведення земельної ділянки площею 0,03 га в оренду на 10 років для експлуатації та обслуговування кафе на вул. Борщагівській, 128 у Солом`янському районі м. Києва.

УХВАЛИЛИ: ***1. Відкласти розгляд справи-клопотання К-25278.***

2. Направити справу-клопотання К-25278 на розгляд постійної комісії Київської міської ради з питань торгівлі, підприємництва та регуляторної політики.

3. Повернутись до розгляду цього питання після надання витягу з протоколу засідання постійної комісії Київської міської ради з питань торгівлі, підприємництва та регуляторної політики.

З протоколом вірно.

Голова комісії **В. Прокопів**

Секретар комісії **Д. Гордон**

ВИКОНАВЧИЙ ОРГАН КИЇВСЬКОЇ МІСЬКОЇ РАДИ
(КИЇВСЬКА МІСЬКА ДЕРЖАВНА АДМІНІСТРАЦІЯ)

ДЕПАРТАМЕНТ ЗЕМЕЛЬНИХ РЕСУРСІВ

вул. Хрещатик, 32-а, м. Київ, 01601, тел. (044) 279-58-72, ф. (044) 288-07-57,
КБУ "Контактний центр міста Києва"(044) 15-51, E-mail: dep@kievzem.kiev.ua Код ЄДРПОУ 26199097

19.08.2015 № 057052-14959
на № _____ від _____

Заступнику міського голови -
секретарю Київради
РЕЗНІКОВУ О.Ю.

Шановний Олексію Юрійовичу!

Департамент земельних ресурсів виконавчого органу Київської міської ради (Київської міської державної адміністрації) за результатами опрацювання справи-клопотання від 13.08.2015 № К-25278 підготував проекти висновку постійної комісії Київської міської ради з питань містобудування, архітектури та землекористування, а також дозволу на розроблення документації із землеустрою щодо відведення земельної ділянки за адресою м.Київ, Солом'янський р-н, вул. Борщагівська, 128 та направляє їх для подальшого розгляду у відповідних комісіях Київської міської ради.

Додаток:
- справа-клопотання від 13.08.2015 № К-25278;
- проект висновку постійної комісії Київської міської ради з питань містобудування, архітектури та землекористування;
- проект дозволу на розроблення документації із землеустрою.

З повагою
В.о. директора Департаменту С.Птуха

КИЇВСЬКА МІСЬКА РАДА
25 СЕР 2015
Вх. № П-746

П-746

КИЇВСЬКА МІСЬКА РАДА

01044, Україна, м. Київ, вул. Хрещатик, 36

До справи-клопотання
№ К-25278
від 13.08.2015

ДОЗВІЛ
на розроблення документації із землеустрою

юридична/фізична особа (надалі заявник)	***- Приватне підприємство "Тамерлан і К"***
адреса земельної ділянки	***- м. Київ, р-н Солом'янський, вул. Борщагівська, 128***
вид права на землю	***- оренда на 10 років***
цільове призначення земельної ділянки	***- для експлуатації та обслуговування кафе***
орієнтовний розмір	***- 0,03 га***
обліковий код земельної ділянки	***- 69:063:024***

Відповідно до Земельного кодексу України, Порядку передачі (надання) земельних ділянок у користування або у власність із земель комунальної власності в місті Києві, затвердженого рішенням Київської міської ради від 04.03.2015 №195/1060, та на підставі висновку постійної комісії Київради з питань містобудування, архітектури та землекористування (протокол № _____ від _____) заявнику **надається ДОЗВІЛ** на розроблення документації із землеустрою.

Умови, які мають бути враховані при розробці документації із землеустрою:

- дотримуватися вимог чинного законодавства, у тому числі Земельного кодексу України, Закону України "Про землеустрій" та рішення Київської міської ради від 28.02.2013 № 63/9120 "Про Тимчасовий порядок передачі (надання) земельних ділянок у користування або у власність із земель комунальної власності в місті Києві" (зі змінами);

- відведення земельної ділянки здійснювати з урахуванням меж охоронних зон, зон санітарної охорони, санітарно-захисних зон і зон особливого режиму використання земель (у разі їх наявності);

- враховувати містобудівні обмеження та умови землекористування визначені відповідно до витягу з містобудівного кадастру;

- питання майнових відносин вирішувати в установленому порядку;

- проект землеустрою щодо відведення земельної ділянки погодити в порядку, встановленому статтею 186-1 Земельного кодексу України;

- частину земельної ділянки, в межах червоних ліній, використовувати з урахуванням статті 18 Закону України "Про автомобільні дороги".

Цей дозвіл дає право звертатися із замовленням на розроблення документації із землеустрою до осіб, які відповідно до законодавства є розробниками документації із землеустрою та мають право на виконання цих видів робіт.

Втрати і збитки заявника внаслідок відмови Київської міської ради у наданні (передачі) земельної ділянки у користування є власним ризиком заявника і Київською міською радою не відшкодовуються.

Додаток: план-схема земельної ділянки (на звороті дозволу).

Заступник міського голови -
секретар Київради **О. Резніков**

Додаток
до дозволу на розроблення
документації із землеустрою
до № К-25278

План-схема
з визначенням орієнтовних меж і місця розташування земельної ділянки

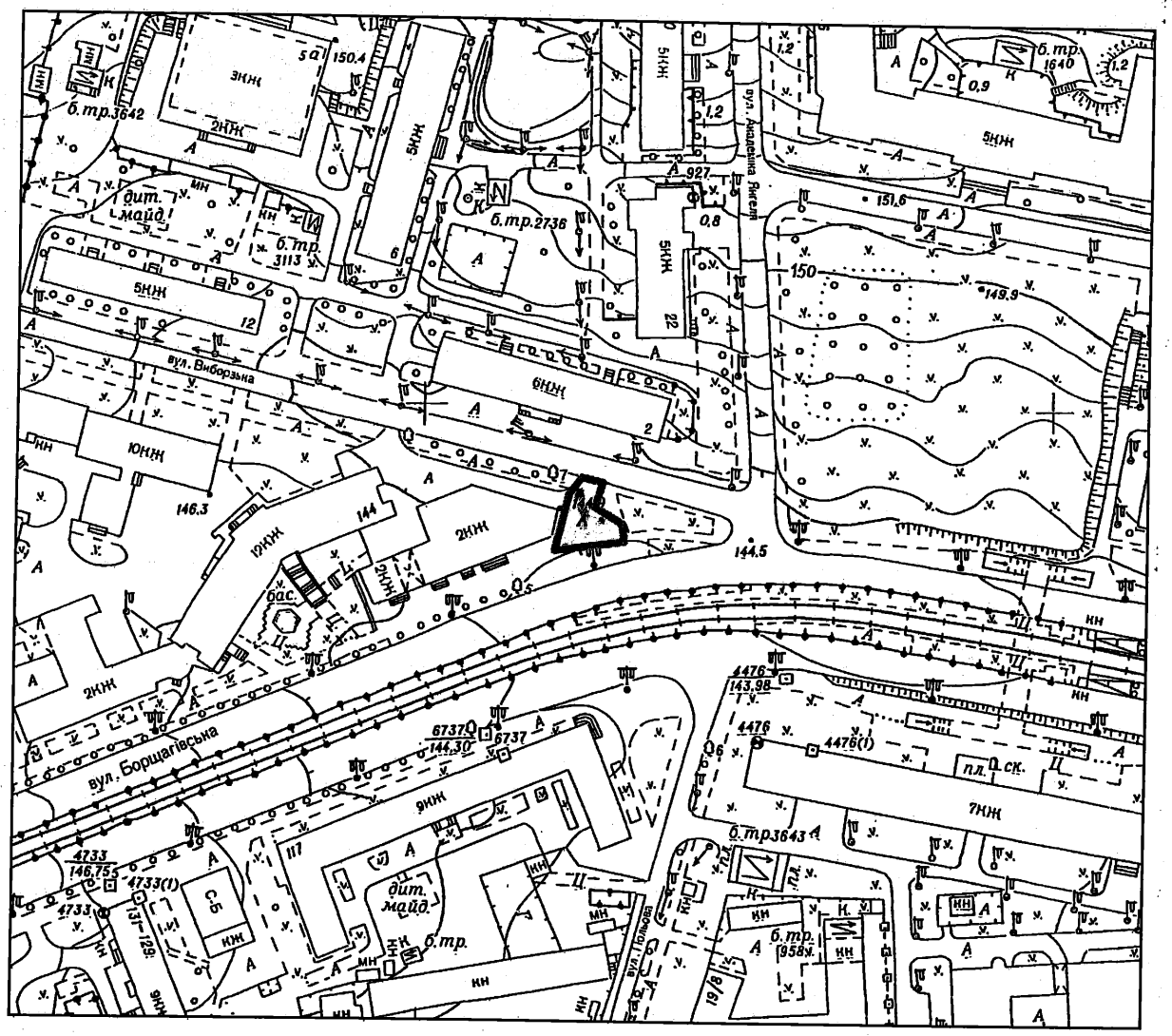

В.о. Директора Департаменту
земельних ресурсів

Поліщук О.Г.

Начальник відділу землеустрою
та моніторингу земель
Солом'янського району

Савчук В.П.

КИЇВСЬКА МІСЬКА РАДА

01044, Україна, м. Київ, вул. Хрещатик, 36

До справи-клопотання
№ К-25278
від 13.08.2015

ДОЗВІЛ
на розроблення документації із землеустрою

юридична/фізична особа (надалі заявник)	***- Приватне підприємство "Тамерлан і К"***
адреса земельної ділянки	***- м. Київ, р-н Солом'янський, вул. Борщагівська, 128***
вид права на землю	***- оренда на 10 років***
цільове призначення земельної ділянки	***- для експлуатації та обслуговування кафе***
орієнтовний розмір	***- 0,03 га***
обліковий код земельної ділянки	***- 69:063:024***

Відповідно до Земельного кодексу України, Порядку передачі (надання) земельних ділянок у користування або у власність із земель комунальної власності в місті Києві, затвердженого рішенням Київської міської ради від 04.03.2015 №195/1060, та на підставі висновку постійної комісії Київради з питань містобудування, архітектури та землекористування (протокол № _____ від _____) заявнику **надається ДОЗВІЛ** на розроблення документації із землеустрою.

Умови, які мають бути враховані при розробці документації із землеустрою:

- дотримуватися вимог чинного законодавства, у тому числі Земельного кодексу України, Закону України "Про землеустрій" та рішення Київської міської ради від 28.02.2013 № 63/9120 "Про Тимчасовий порядок передачі (надання) земельних ділянок у користування або у власність із земель комунальної власності в місті Києві" (зі змінами);

- відведення земельної ділянки здійснювати з урахуванням меж охоронних зон, зон санітарної охорони, санітарно-захисних зон і зон особливого режиму використання земель (у разі їх наявності);

- враховувати містобудівні обмеження та умови землекористування визначені відповідно до витягу з містобудівного кадастру;

- питання майнових відносин вирішувати в установленому порядку;

- проект землеустрою щодо відведення земельної ділянки погодити в порядку, встановленому статтею 186-1 Земельного кодексу України;

- частину земельної ділянки, в межах червоних ліній, використовувати з урахуванням статті 18 Закону України "Про автомобільні дороги".

Цей дозвіл дає право звертатися із замовленням на розроблення документації із землеустрою до осіб, які відповідно до законодавства є розробниками документації із землеустрою та мають право на виконання цих видів робіт.

Втрати і збитки заявника внаслідок відмови Київської міської ради у наданні (передачі) земельної ділянки у користування є власним ризиком заявника і Київською міською радою не відшкодовуються.

Додаток: план-схема земельної ділянки (на звороті дозволу).

Київський міський голова **В. Кличко**

Додаток
до дозволу на розроблення
документації із землеустрою
до № К-25278

План-схема
з визначенням орієнтовних меж і місця розташування земельної ділянки

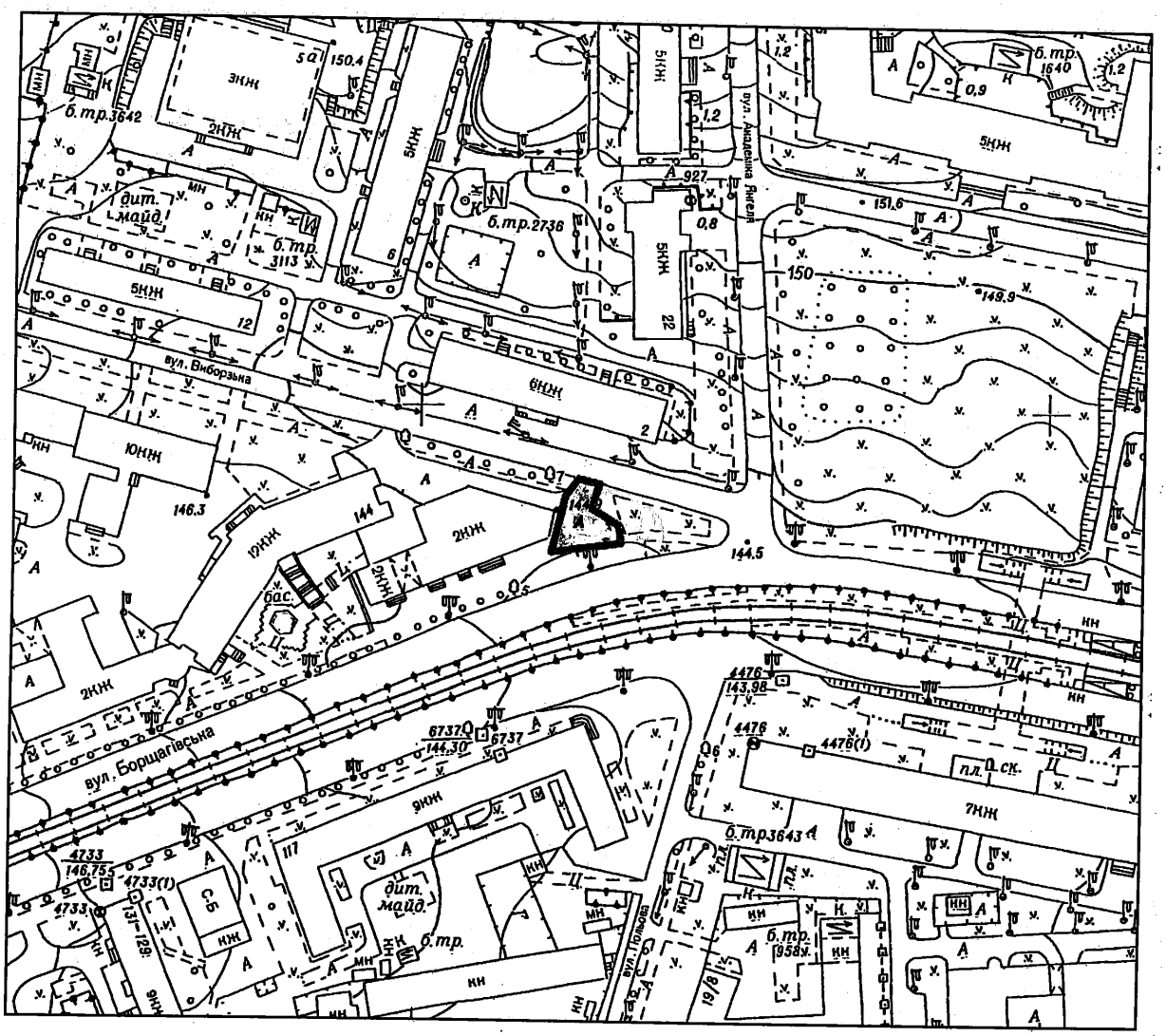

В.о. Директора Департаменту
земельних ресурсів — Поліщук О.Г.

Начальник відділу землеустрою
та моніторингу земель
Солом'янського району — Савчук В.П.

08/231-22391
14.09.2015

4

КИЇВСЬКА МІСЬКА РАДА

III СЕСІЯ VII СКЛИКАННЯ

РІШЕННЯ

_____№_____ ПРОЕКТ

Про припинення договорів оренди земельних ділянок за адресою: проспект Володимира Маяковського, 75 та 75/2 у Деснянському районі м. Києва в зв'язку із нецільовим використанням

Відповідно до статей 9, 96, 141, 143, 144, Земельного кодексу України, статей 31, 33 Закону України «Про оренду землі», пункту 34 статті 26 Закону України «Про місцеве самоврядування в Україні», рішення Київської міської ради від 19.07.2005 № 810/3385 «Про врегулювання питань продажу земельних ділянок в місті Києві» (із змінами і доповненнями), збереження естетичного зовнішнього вигляду мікрорайону, а також враховуючи нецільове використання земельних ділянок ВАТ «Універсам №26» за адресою: проспект Володимира Маяковського, 75/2 та ТОВ «Ремонтник» за адресою: проспект Володимира Маяковського, 75 та численні звернення громадян, Київська міська рада

ВИРІШИЛА:

1. Внести зміни до рішення Київської міської ради від 20.05.1999 №248/349 «Про оформлення права користування земельними ділянками», а саме: виключити п. 1.

2. Рішення Київської міської ради від 18.11.2004 №608/2018-1 «Про передачу земельних ділянок підприємству у формі товариства з обмеженою відповідальністю "Ремонтник" для будівництва, експлуатації та обслуговування торговельних комплексів на проспекті Володимира Маяковського, 75, 75/2 у Деснянському районі м. Києва» вважати таким, що втратило чинність.

3. Припинити договори оренди земельних ділянок (№62:009:017, №62:009:148) ВАТ «Універсам №26» за адресою: проспект Володимира Маяковського, 75/2 та (№62:009:157) ТОВ «Ремонтник» за адресою: проспект Володимира Маяковського, 75 в зв'язку із нецільовим використанням вище зазначених земельних ділянок.

4. Надати Департаменту земельних ресурсів виконавчого органу Київської міської ради (Київської міської державної адміністрації) дозвіл:

4.1 На опрацювання земельних ділянок площею 0,54 га за адресою проспект Володимира Маяковського, 75/2 (код земельної ділянки №62:009:017, №62:009:148) та площею 0,47 га за адресою проспект Володимира Маяковського, 75 (код земельної ділянки №62:009:157), щодо можливості їх продажу або продажу права їх оренди на земельних торгах.

4.2 На розроблення документації із землеустрою та іншої документації, передбаченої законодавством України, необхідної для підготовки зазначених земельних ділянок до продажу або продажу права їх оренди на земельних торгах.

5. Встановити, що це рішення вступає в силу з моменту його прийняття.

6. Це рішення Київської міської ради офіційно оприлюднити в комунальних засобах масової інформації.

7. Контроль за виконанням цього рішення покласти на постійну комісію Київської міської ради з питань містобудування, архітектури та землекористування.

Київській міський голова В. Кличко

ПОДАННЯ:

Депутат Київської міської ради Б. Ганноха

ПОГОДЖЕНО:

Голова постійної комісії Київської міської ради з питань містобудування, архітектури та землекористування В. Прокопів

Секретар постійної комісії Київської міської ради з питань містобудування, архітектури та землекористування Д. Гордон

Начальник управління правового забезпечення діяльності Київської міської ради В. Державін

Постійна комісія Київради
з питань торгівлі, підприємництва
та регуляторної політики

Голова А.Карпенко

Секретар О.Овраменко

ПОЯСНЮВАЛЬНА ЗАПИСКА
до проекту рішення Київської міської ради
«Про припинення договорів оренди земельних ділянок за адресою: проспект Володимира Маяковського, 75 та 75/2 у Деснянському районі міста Києва»

1. Обґрунтування прийняття рішення

Запропонований проект рішення має на меті благоустрій території, яка є місцем відпочинку мешканців прилеглої території. Протягом багатьох років громада доглядала та впорядковувала цю територію. Неодноразово мешканці у письмовій формі звертались до депутатів Київської міської ради з проханням звільнити вищевказані земельні ділянки від тимчасових споруд.

На земельній ділянці (код №62:009:017, №62:009:148) розташована будівля ВАТ «Універсам №26» за адресою: проспект Володимира Маяковського, 75/2 навколо якої встановлені тимчасові споруди з малих архітектурних форм.

На земельній ділянці (код №62:009:157) розташована будівля ТОВ «Ремонтник» за адресою: проспект Володимира Маяковського, 75 навколо якої також встановлені тимчасові споруди з малих архітектурних форм.

Відповідно до п. 1 договору оренди земельної ділянки від 20.03.2002 року «Орендодавець» - Київська міська рада, на підставі рішення Київської міської ради від 20.05.1999 за №248349, передає, а Орендар Відкрите акціонерне товариство «Універсам №26» приймає в оренду на 49 (сорок дев'ять) років земельну ділянку, місце розташування якої на проспекті Володимира Маяковського, 75/2 у Деснянському районі м. Києва, розміром 0, 5436 га для експлуатації та обслуговування будівлі універсаму у межах, які перенесені у натуру (на місцевість) і зазначені на плані, що є невід'ємною частиною цього договору.

Прошу звернути увагу, на те що згідно вищезазначеного договору, орендовані земельні ділянки (№62:009:017, №62:009:148) **призначені для експлуатації та обслуговування будівлі універсаму**, тому розташування тимчасових споруд на цих земельних ділянках суперечить цільовому призначенню їх використання.

Згідно додатку 2 до рішення Київради від 20 травня 1999 р. N 48/349 (Умови оформлення) права користування земельною ділянкою відкритому акціонерному товариству "Універсам N 26" на проспекті Маяковського, 75/2 у Ватутінському районі:

1. Відкритому акціонерному товариству "Універсам N 26":

1.1. Виконувати обов'язки землекористувача відповідно до вимог ст. 96 Земельного кодексу України.

2. Попередити землекористувача, що використання землі не за цільовим призначенням тягне за собою припинення права користування нею відповідно до вимог ст. 144 Земельного кодексу України.

Згідно п. 2.1 договору оренди земельних ділянок від 29.04.2005 року об'єктом оренди ТОВ «Ремонтник» відповідно до цього договору є земельна ділянка з кадастровим номером 62:009:157 **та цільовим призначенням – для будівництва, експлуатації та обслуговування торговельного комплексу.**

Прошу також звернути увагу, на те що згідно вищезазначеного договору, орендована земельна ділянка (№62:009:157) **призначена для будівництва, експлуатації та обслуговування торговельного комплексу,** тому розташування тимчасових споруд на цій земельній ділянці також суперечить цільовому призначенню використання земельної ділянки.

ВАТ "Універсам N 26" та ТОВ «Ремонтник» уклали договори суборенди з власниками тимчасових споруд, які розташовані на орендованих ними земельних ділянках без відповідного дозволу «Орендаря» тобто Київської міської ради та отримують незаконні прибутки від здачі в оренду вищезазначених земельних ділянок, чим використовують землі не за цільовим призначенням, що тягне за собою припинення права користування ними відповідно до вимог ст. 144 Земельного кодексу України.

2. Мета і завдання прийняття рішення

Метою і завданням цього проекту рішення є врахування інтересів мешканців міста Києва та облаштування території по проспекту Володимира Маяковського, 75-75/2 у Деснянському районі міста Києва.

3. Загальна характеристика і основні положення рішення

Проект рішення передбачає: віднайти добросовісного землекористувача, який буде забезпечувати використання земельних ділянок (№62:009:017, №62:009:148 та №62:009:157) площею 0,54 га та 0,46 га по проспекту Володимира Маяковського, 75-75/2 у Деснянському районі м. Києва за цільовим призначенням.

4.Стан нормативно-правової бази у даній сфері правового регулювання

Стаття 96, 144, 211 Земельного кодексу України, пункту 34 частини 1 статті 26 Закону України «Про місцеве самоврядування в Україні», статті 7, статей 51-53 Закону України «Про природно-заповідний фонд України».

5.Фінансово-економічне обґрунтування

Реалізація проекту рішення не потребує бюджетного фінансування.

6.Прогноз соціально-економічних та інших наслідків прийняття рішення

Припинення договорів оренди Відкритому акціонерному товариству «Універсам №26» та Товариству з обмеженою відповідальністю «Ремонтник» та опрацювання земельних ділянок площею 0,54 га за адресою проспект Володимира Маяковського, 75/2 (код земельної ділянки №62:009:017, №62:009:148) та площею 0,46 га за адресою проспект Володимира Маяковського, 75 (код земельної ділянки №62:009:157), щодо можливості їх продажу або продажу права їх оренди на земельних торгах надасть можливість

віднайти добросовісного землекористувача, який буде забезпечувати цільове використання вищезазначених земельних ділянок, впорядкування цієї території та зробить місто більш привабливим.

Доповідач на пленарному засіданні: депутат Київської міської ради Б. Ганноха.

Депутат Київської міської ради Б. Ганноха

08/231-2299/пр
23.09.2015

КИЇВСЬКА МІСЬКА РАДА

IV сесія VII скликання

РІШЕННЯ

Проект

_____№_____

Про встановлення правил транспортного обслуговування автобусами приміських та міжміських автобусних маршрутів на території міста Києва

Відповідно до законів України «Про автомобільний транспорт», Про місцеве самоврядування», статті 5 Закону України «Про дорожній рух», статті 22 Закону України «Про столицю України - місто-герой Київ», пункту 28 Правил надання послуг пасажирського автомобільного транспорту, затверджених постановою Кабінету Міністрів України від 18 лютого 1997 року №176, Порядку розроблення та затвердження паспорта автобусного маршруту, затвердженого Наказом Міністерства транспорту та зв'язку України 07.05.2010 №278, з метою забезпечення дотримання вимог чинного законодавства на території міста Києва при наданні послуг пасажирського автомобільного транспорту та встановлення правил транспортного обслуговування автобусами приміських та міжміських автобусних маршрутів загального користування та автобусних маршрутах спеціальних перевезень на території міста Києва, Київська міська рада

ВИРІШИЛА:

1. Встановити, що перевезення пасажирів на приміських та міжміських автобусних маршрутах загального користування та автобусних маршрутах спеціальних перевезень, шлях проходження яких пролягає по території міста Києва та/або початковими/кінцевими пунктами призначення яких є місто Київ, здійснювати за наявності погодженої Департаментом транспортної інфраструктури виконавчого органу Київської міської ради (Київської міської державної адміністрації) схеми автобусного маршруту.
2. Уповноважити Департамент транспортної інфраструктури виконавчого органу Київської міської ради (Київської міської державної адміністрації) здійснювати погодження місць зупинок на території міста Києва автобусів приміських та міжміських автобусних маршрутів загального користування та автобусних маршрутах спеціальних перевезень, шлях проходження яких пролягає по території міста Києва та/або

5

початковими/кінцевими пунктами призначення яких є місто Київ, шляхом погодження схем таких маршрутів.

3. Департаменту транспортної інфраструктури виконавчого органу Київської міської ради (Київської міської державної адміністрації) після надходження схем приміських та міжміських автобусних маршрутів загального користування та автобусних маршрутів спеціальних перевезень, шлях проходження яких пролягає по території міста Києва та/або початковими/кінцевими пунктами призначення яких є місто Київ, погоджених відповідними підрозділами Державтоінспекції МВС України:

3.1. Приймати рішення про погодження (надання відмови у погодженні) схем приміських та міжміських автобусних маршрутів загального користування та автобусних маршрутів спеціальних перевезень, зазначених у пункті 1 цього рішення, у строк до 10 календарних днів з дати їх надходження.

3.2. У разі прийняття рішення про надання відмови у погодженні схем приміських та міжміських автобусних маршрутів та автобусних маршрутів спеціальних перевезень, зазначених у пункті 1 цього рішення, заявнику надавати письмову обґрунтовану відповідь із зазначенням причин відмови в погодженні.

4. Взяти до відома, що:

4.1. Управління ДАІ ГУ МВС України в м. Києві та Департамент патрульної служби МВС України здійснює контроль за наявністю у водіїв схем маршрутів, погоджених відповідно до пункту 3 цього рішення.

4.2. Управління Укртрансінспекції у м. Києві здійснює контроль за належним оформленням схем маршрутів відповідно до пункту 3 цього рішення, а також додержанням водіями автобусів затвердженого маршруту руху.

5. Це рішення набуває чинності через один місяць з дня його офіційного оприлюднення.

6. Це рішення Київської міської ради офіційно оприлюднити в газеті Київської міської ради «Хрещатик».

7. Контроль за виконанням цього рішення покласти на постійну комісію Київської міської ради з питань транспорту та зв'язку.

Київський міський голова В. Кличко

ПОДАННЯ:

Депутат Київської міської ради І.Піковський

ПОГОДЖЕНО:

Постійна комісія Київської міської ради
з питань транспорту та зв'язку:

Голова І.Піковський

Секретар І.Кісільов

Постійна комісія Київської міської ради з питань торгівлі
підприємництва та регуляторної політики:

Голова А.Карпенко

Секретар О.Овраменко

Начальник управління правового
забезпечення діяльності Київської міської ради В.Державін

ПОЯСНЮВАЛЬНА ЗАПИСКА

до проекту рішення Київської міської ради «Про встановлення правил транспортного обслуговування автобусами приміських та міжміських автобусних маршрутів на території міста Києва»

1. Обґрунтування необхідності прийняття рішення

Проект рішення підготовлений у зв'язку з необхідністю зменшення потоку транспортних засобів у центральній частині міста та упорядкування в місті Києві перевезень пасажирів на приміських та міжміських автобусних маршрутах загального користування, шлях проходження яких пролягає по території міста Києва та/або початковими/кінцевими пунктами призначення яких є місто Київ шляхом надання повноважень погодження схем вказаних автобусних маршрутів, Департаменту транспортної інфраструктури виконавчого органу Київської міської ради (Київської міської державної адміністрації).

2. Мета та шляхи її досягнення

Проект рішення Київської міської ради «Про встановлення правил транспортного обслуговування автобусами приміських та міжміських автобусних маршрутів на території міста Києва» розроблено з метою поліпшення організації дорожнього руху та його безпеки, покращення екологічного стану центральної частини міста, підвищення пропускної спроможності вулично-дорожньої мережі м. Києва, а також створення належних умов для діяльності у місті центральних органів державної влади, офіційних представництв іноземних держав і міжнародних організацій, установ і закладів науки, освіти, охорони здоров'я, культури і спорту.

3. Правові аспекти

Проект рішення підготовлений відповідно до

- Закону України «Про автомобільний транспорт»;
- Закону України «Про столицю України – місто-герой Київ»;
- Закону України «Про місцеве самоврядування в Україні»;
- Постанови Кабінету Міністрів України від 18 лютого 1997 року №176 «Про затвердження Правил надання послуг пасажирського автомобільного транспорту».

4. Фінансово-економічне обґрунтування

Реалізація запропонованого проекту рішення не потребує додаткових витрат з Державного бюджету України.

5. Позиція заінтересованих органів

Проект рішення потребує погодження з Управлінням Укртрансінспекції у м. Києві та Управлінням ДАІ ГУ МВС України в м. Києві.

6. Регіональний аспект

Проект рішення не стосується питання розвитку адміністративно-територіальних одиниць.

7. Громадське обговорення

Проект рішення оприлюднено на офіційному веб-сайті Київської міської державної адміністрації.

8. Прогноз результатів

Зазначений проект рішення дозволить впорядкувати перевезення пасажирів на приміських таміжміськихавтобусних маршрутах загального користування, шлях проходження яких пролягає по території міста Києва та/або початковими/кінцевими пунктами призначення яких є місто Київ, що надасть можливість значно зменшити навантаження на дорожньо-транспортну мережу, збільшить пропускну спроможність вулично-дорожньої мережі.

Крім того, прийняття даного проекту рішення надасть можливість забезпечення на належному рівні заходів з організації дорожнього руху, роботи громадського транспорту загального користування, паркування, безпеки руху транспорту, пішоходів та інших питань дорожньо-транспортного комплексу міста Києва.

Депутат Київської міської ради І. Піковський

Доповідати на пленарному засіданні з цього питання буде депутат Київської міської ради Піковський Ігор Олександрович.

АНАЛІЗ РЕГУЛЯТОРНОГО ВПЛИВУ

до проекту рішення Київської міської ради «Про встановлення правил транспортного обслуговування автобусами приміських та міжміських автобусних маршрутів на території міста Києва»

розроблений відповідно до Закону України «Про автомобільний транспорт», Закону України «Про столицю України – місто-герой Київ», Правил надання послуг пасажирського автомобільного транспорту, затверджених постановою Кабінету Міністрів України від 18 лютого 1997 року №176.

1. Визначення проблеми, яку передбачається розв'язати шляхом державного регулювання.

Проект рішення розробляється у зв'язку з необхідністю зменшення потоку транспортних засобів у центральній частині міста та упорядкування в місті Києві перевезень пасажирів на приміських та міжміських автобусних маршрутах загального користування, шлях проходження яких пролягає по території міста Києва та/або початковими/кінцевими пунктами призначення яких є місто Київ шляхом надання повноважень погодження схем вказаних автобусних маршрутів, Департаменту транспортної інфраструктури виконавчого органу Київської міської ради (Київської міської державної адміністрації).

2. Цілі державного регулювання.

Проект рішення Київської міської ради «Про встановлення правил транспортного обслуговування автобусами приміських та міжміських автобусних маршрутів на території міста Києва» розроблено з метою поліпшення організації дорожнього руху та його безпеки, покращення екологічного стану центральної частини міста, підвищення пропускної спроможності вулично-дорожньої мережі м. Києва, а також створення належних умов для діяльності у місті центральних органів державної влади, офіційних представництв іноземних держав і міжнародних організацій, установ і закладів науки, освіти, охорони здоров'я, культури і спорту.

3. Визначення та оцінка альтернативних способів досягнення визначених цілей.

Розв'язання вищезазначеної проблеми можливе шляхом прийняття проекту рішення Київської міської ради «Про встановлення правил транспортного обслуговування автобусами приміських та міжміських автобусних маршрутів на території міста Києва».

Іншим способом розв'язання вищезазначеної проблеми є можливість не затверджувати проект рішення Київської міської ради «Про встановлення правил транспортного обслуговування автобусами приміських та міжміських

автобусних маршрутів на території міста Києва», але у даному випадку буде відсутнє правове регулювання перевезень пасажирів на приміських та міжміських автобусних маршрутах загального користування, шлях проходження яких пролягає по території міста Києва та/або початковими/кінцевими пунктами призначення яких є місто Київ.

Враховуючи вищевикладене, єдиним способом розв'язання вищезазначеної проблеми можливо лише шляхом прийняття проекту рішення Київської міської ради «Про встановлення правил транспортного обслуговування автобусами приміських та міжміських автобусних маршрутів на території міста Києва».

4. Механізми та заходи, що пропонуються для розв'язання проблеми.

Зазначеним проектом рішення передбачається впорядкування перевезень пасажирів на приміських та міжміських автобусних маршрутах загального користування, шлях проходження яких пролягає по території міста Києва та/або початковими/кінцевими пунктами призначення яких є місто Київ, що надасть можливість значно зменшити навантаження на дорожньо-транспортну мережу, збільшить пропускну спроможність вулично-дорожньої мережі.

5. Можливість досягнення визначених цілей у разі прийняття регуляторного акту.

Проектом рішення передбачається впорядкування перевезень пасажирів на приміських та міжміських автобусних маршрутах загального користування, шлях проходження яких пролягає по території міста Києва та/або початковими/кінцевими пунктами призначення яких є місто Київ шляхом надання повноважень погодження схем вказаних автобусних маршрутів, Департаменту транспортної інфраструктури виконавчого органу Київської міської ради (Київської міської державної адміністрації).

Проект рішення не містить дискримінаційних або таких, що обмежують конкуренцію норм.

В результаті прийняття проекту регуляторного акта очікуються такі позитивні фактори, як:

- забезпечення на належному рівні заходів з організації дорожнього руху, роботи громадського транспорту загального користування, паркування, безпеки руху транспорту, пішоходів та інших питань дорожньо-транспортного комплексу міста Києва.

6. Очікувані результати від прийняття регуляторного акта. Аналіз вигод та втрат.

З прийняттям регуляторного акту:

- буде забезпечено правове регулювання перевезень пасажирів на приміських та міжміських автобусних маршрутах загального користування,

шлях проходження яких пролягає по території міста Києва та/або початковими/кінцевими пунктами призначення яких є місто Київ.

Сфера впливу	Вигоди	Витрати
Інтереси держави	**Забезпечення організації дорожнього руху, роботи громадського транспорту загального користування, паркування, безпеки руху транспорту**	**Відсутні**
Інтереси суб'єктів господарювання	**Поліпшення організації дорожнього руху та підвищення пропускної спроможності вулично-дорожньої мережі м. Києва**	**Відсутні**
Інтереси громадян	**Поліпшення організації дорожнього руху та підвищення пропускної спроможності вулично-дорожньої мережі м. Києва**	**Відсутні**

7. Строк дії регуляторного акта.

Постійно з дня опублікування.

8. Показники результативності регуляторного акта.

В результаті прийняття проекту рішення очікуються такі позитивні фактори, як:

- розмір надходжень до державного та місцевих бюджетів і державних цільових фондів, пов'язаних з дією акта – необмежений.
- кількість суб'єктів господарювання та/або фізичних осіб, на яких поширюватиметься дія акта - необмежена;
- розмір коштів і час, що витрачатимуться суб'єктами господарювання та/або фізичними особами, пов'язаними з виконанням вимог акта – відсутні;
- рівень поінформованості суб'єктів господарювання та/або фізичних осіб з основних положень акта - необмежений.

Якісні показники:

- рівень безпечності пасажирських перевезень автомобільним транспортом;
- задоволення попиту населення на якісні та безпечні перевезення.

Кількісні показники:

- кількість скарг та відгуків суб'єктів господарської діяльності, звернень громадян до органів виконавчої влади, органів місцевого самоврядування на запровадження на практиці даного регуляторного акту як позитивного, так і негативного характеру, що дасть змогу сформувати точку зору суспільства на дану проблематику;

- кількість спорів, що виникатимуть внаслідок запровадження на практиці регуляторного акта, та про які стане відомо розробнику.

9. Заходи, за допомогою яких здійснюється відстеження результативності акта.

Передбачається проведення базового та повторного відстеження результативності рішення.

Базове відстеження результативності зазначеного регуляторного акта здійснюватиметься до набрання чинності цього регуляторного акта.

Повторне відстеження результативності зазначеного регуляторного акта здійснюватиметься після набрання чинності зазначеним регуляторним актом.

Депутат Київради І. Піковський

Проект рішення Київської міської ради «Про встановлення правил транспортного обслуговування автобусами приміських та міжміських автобусних маршрутів на території міста Києва»

Повідомлення про оприлюднення

Відповідно до ст.ст.9,13 Закону України «Про засади державної регуляторної політики у сфері господарської діяльності» та з метою одержання зауважень і пропозицій від фізичних та юридичних осіб, їх об'єднань Департамент транспортної інфраструктури виконавчого органу Київської міської ради (Київської міської державної адміністрації) повідомляє про оприлюднення проекту рішення Київської міської ради «Про встановлення правил транспортного обслуговування автобусами приміських та міжміських автобусних маршрутів на території міста Києва».

Головний розробник проекту: Департамент транспортної інфраструктури виконавчого органу Київської міської ради (Київської міської державної адміністрації).

Проект рішення Київської міської ради «Про встановлення правил транспортного обслуговування автобусами приміських та міжміських автобусних маршрутів на території міста Києва» розміщений в мережі Інтернет за адресою : www. kievcity.gov.ua/

Зауваження та пропозиції приймаються протягом 1місяця з 13.03.15. до14.04.15. у письмовому або електронному вигляді за адресами :

Поштові адреси: 01030, м. Київ, вул.Леонтовича,6 – Департамент транспортної інфраструктури виконавчого органу Київської міської ради (Київської міської державної адміністрації); тел. 202 63 13, факс 202-63-33;

Електронна адреса: gut_kmda@ukr.net

Заступник міського голови –
секретар Київської міської ради

Піковському І.О.
Карпенку А.Я.
Державіну В.В.

Прошу розглянути проект рішення від 23.09.2015 №08/231-2299/ПР в установленому порядку.

Дутці Л.Я.

Для контролю за проходженням та тиражування.

Юнаковій С.М.

О.РЕЗНІКОВ

"23" вересня 2015 року
№ 08/231 – 2299/ПР

08/231-2299/ПР
23.09.2015

КИЇВСЬКА МІСЬКА РАДА

VII СКЛИКАННЯ

ПОСТІЙНА КОМІСІЯ КИЇВСЬКОЇ МІСЬКОЇ РАДИ З ПИТАНЬ ТРАНСПОРТУ ТА ЗВ'ЯЗКУ

01044, м. Київ, вул. Хрещатик, 36 *тел./факс:(044)202-73-04*

22.09.15 № 08/289-139

на №_____ від_____

Заступнику міського голови - секретарю Київради Резнікову О.Ю.

Шановний Олексію Юрійовичу!

Постійна комісія Київської міської ради з питань транспорту та зв'язку підготувала проект рішення Київської міської ради «Про встановлення правил транспортного обслуговування автобусами приміських та міжміських автобусних маршрутів на території міста Києва» та направляє для подальшого розгляду у відповідних постійних комісіях Київради, згідно з регламентом Київської міської ради, затвердженого рішенням Київської міської ради від 12.11.2014 № 351/351.

З повагою,
Голова комісії І.Піковський

Виконавець: Шарпило М.М.
Тел.: +380503440001