КИЇВСЬКА МІСЬКА РАДА

IX СКЛИКАННЯ

ПОСТІЙНА КОМІСІЯ З ПИТАНЬ ТРАНСПОРТУ, ЗВ'ЯЗКУ ТА РЕКЛАМИ

вул. Хрещатик, 36, м. Київ, 01044 *тел.:(044)202-73-04, тел./факс:(044)202-73-08*

Хрещатик 36, 5-й поверх, каб. 517 **10.04.2024 11:00**

Порядок денний:

1. Інформація Департаменту транспортної інфраструктури виконавчого органу Київської міської ради (Київської міської державної адміністрації) про стан виконання «Міської цільової програми розвитку транспортної інфраструктури міста Києва на 2019-2023 роки» за 2023 рік *(відповідно до п. 5.1. розділу 3 Порядку розроблення, затвердження та виконання міських цільових програм у місті Києві) лист від 18.03.2024 № 08/10059 (доповідач Кандибор Р.В.).*

2. Про розгляд проєкту рішення Київської міської ради **«Про деякі питання організації здійснення державно-приватного партнерства для реалізації проєкту «Впровадження системи фіксації порушень у сфері забезпечення безпеки дорожнього руху в автоматичному режимі у місті Києві»** *доручення заступника міського голови – секретаря Київської міської ради від 21.11.2024 № 08/231-1453/ПР (доповідачі: Мельник Н.О., Кандибор Р.В.).*

3. Про розгляд проєкту рішення Київської міської ради **«Про внесення змін до рішення Київської міської ради від 16.12.2021 № 4007/4048 «Про деякі питання проїзду окремих категорій осіб у місті Києві»** *доручення заступника міського голови – секретаря Київської міської ради від 03.04.2024 № 08/231-453/ПР (доповідачі: Вітренко А.О., Кандибор Р.В., Фіданян О.Г., Світлий Р.В.).*

4. Про розгляд проєкту рішення Київської міської ради **«Про внесення змін до таблиці № 1 до додатка 5 до рішення Київської міської ради від 23.06.2011 № 242/5629 «Про встановлення місцевих податків і зборів у м. Києві»** *доручення заступника міського голови – секретаря Київської міської ради від 12.03.2024 № 08/231-346/ПР (доповідачі: Зантарая Г.М., Кандибор Р.В., Олійник В.В.).*

5. Про розгляд проєкту рішення Київської міської ради **«Про затвердження технічних документацій із землеустрою щодо інвентаризації земель та визначення переліку земельних ділянок для опрацювання можливості продажу їх (або права оренди на них) на земельних торгах» (501653335)** *доручення заступника міського голови – секретаря Київської міської ради від 11.03.2024 № 08/231-345/ПР (доповідач Пелих В.М.).*

6. Про повторний розгляд проєкту рішення Київської міської ради **«Про передачу АВТОСТОЯНОЧНОМУ КООПЕРАТИВУ «СЛАВУТИЧ» земельної ділянки в оренду для обслуговування паркінгів та автостоянок на землях житлової та громадської забудови на вул. Космонавта Поповича, 16 у Деснянському районі міста Києва» (594144236)** *доручення заступника міського голови – секретаря Київської міської ради від 23.11.2023 № 08/231-1472/ПР (доповідач Пелих В.М.).*

7. Про розгляд проєкту рішення Київської міської ради **«Про поновлення товариству з обмеженою відповідальністю «ФІРМА «РЕЛЕ-ПЕТРОЛІУМ» договору оренди земельної ділянки від 12 квітня 2012 року № 79-6-00851 (зі змінами) для експлуатації та обслуговування автозаправної станції на вул. Академіка Заболотного, 15-д у Голосіївському районі м. Києва» (370511298)** *доручення заступника міського голови – секретаря Київської міської ради від 29.03.2024 № 08/231-435/ПР (доповідач Пелих В.М.).*

8. Про розгляд проєкту рішення Київської міської ради **«Про надання Головному управлінню Національної поліції у м. Києві дозволу на розроблення проєкту землеустрою щодо відведення земельної ділянки у постійне користування для влаштування спеціального майданчика для тимчасового зберігання транспортних засобів на вул. Новопирогівській у Голосіївському районі міста Києва» (390111414)** *доручення заступника міського голови – секретаря Київської міської ради від 25.03.2024 № 08/231-401/ПР (доповідач Пелих В.М.).*

9. Про розгляд проєкту рішення Київської міської ради **«Про передачу товариству з обмеженою відповідальністю «ДОЛЯ І КО. ЛТД» земельної ділянки в оренду для розміщення та обслуговування об'єктів транспортної інфраструктури (заїзди, виїзди) на вул. Любомирській, 3-А у Голосіївському районі міста Києва» (494397468)** *доручення заступника міського голови – секретаря Київської міської ради від 15.03.2024 № 08/231-378/ПР (доповідач Пелих В.М.).*

10. Про розгляд проєкту рішення Київської міської ради **«Про надання ТОВАРИСТВУ З ОБМЕЖЕНОЮ ВІДПОВІДАЛЬНІСТЮ «АСТЕРАУС» дозволу на розроблення проєкту землеустрою щодо відведення земельних ділянок в оренду для розміщення, обслуговування лінійних об'єктів енергетичної, транспортної інфраструктури (крім об'єктів дорожнього сервісу) (заїзди-виїзди) на просп. Берестейському, 160-А у Святошинському районі міста Києва» (755073012)** *доручення заступника міського голови – секретаря Київської міської ради від 28.03.2024 № 08/231-426/ПР (доповідач Пелих В.М.).*

11. Про розгляд проєкту рішення Київської міської ради **«Про надання ТОВАРИСТВУ З ОБМЕЖЕНОЮ ВІДПОВІДАЛЬНІСТЮ «ПРОЕКТНО-БУДІВЕЛЬНА ФІРМА «БУДІВЕЛЬНІ ІНВЕСТИЦІЇ» дозволу на розроблення проєкту землеустрою щодо відведення земельних ділянок у оренду для розміщення та обслуговування лінійних об'єктів інженерної та транспортної інфраструктури (заїзди, виїзди) на просп. Броварському біля станції метро «Чернігівська» у Деснянському районі міста Києва» (495016295)** *доручення заступника міського голови – секретаря Київської міської ради від 28.03.2024 № 08/231-425/ПР (доповідач Пелих В.М.).*

12. Про розгляд проєкту рішення Київської міської ради **«Про надання ТОВАРИСТВУ З ОБМЕЖЕНОЮ ВІДПОВІДАЛЬНІСТЮ «РЕЙТИНГ І» дозволу на розроблення проєкту землеустрою щодо відведення земельної ділянки в оренду для розміщення, обслуговування лінійних об'єктів енергетичної, транспортної інфраструктури (крім об'єктів дорожнього сервісу) (заїзди-виїзди) на вул. Антоновича, 52-54 у Голосіївському районі міста Києва» (566301937)** *доручення заступника міського голови – секретаря Київської міської ради від 26.03.2024 № 08/231-407/ПР (доповідач Пелих В.М.).*

13. Про розгляд проєкту рішення Київської міської ради **«Про надання ТОВАРИСТВУ З ОБМЕЖЕНОЮ ВІДПОВІДАЛЬНІСТЮ «ЯВІР-95» дозволу на розроблення проєкту землеустрою щодо відведення земельної ділянки в оренду для розміщення та обслуговування лінійних об'єктів транспортної інфраструктури (заїзди - виїзди) на вул. Верхній Вал, 44а у Подільському районі міста Києва» (598401662)** *доручення заступника міського голови – секретаря Київської міської ради від 03.04.2024 № 08/231-449/ПР (доповідач Пелих В.М.).*

14. Про розгляд проєкту рішення Київської міської ради **«Про надання ТОВАРИСТВУ З ОБМЕЖЕНОЮ ВІДПОВІДАЛЬНІСТЮ «ГІЛЬДІЯ НЕРУХОМОСТІ» дозволу на розроблення проєкту землеустрою щодо відведення земельної ділянки в оренду для розміщення, обслуговування лінійних об'єктів транспортної інфраструктури (заїзди/виїзди) на вул. Мельникова, 50 у Шевченківському районі міста Києва (201443926)** *доручення заступника міського голови – секретаря Київської міської ради від 03.04.2024 № 08/231-447/ПР (доповідач Пелих В.М.).*

15. Про розгляд проєкту рішення Київської міської ради **«Про надання ТОВАРИСТВУ З ОБМЕЖЕНОЮ ВІДПОВІДАЛЬНІСТЮ «ГІЛЬДІЯ НЕРУХОМОСТІ» дозволу на розроблення проєкту землеустрою щодо відведення земельної ділянки в оренду для розміщення, обслуговування лінійних об'єктів транспортної інфраструктури (заїзди/виїзди) на вул. Глибочицькій, 12 у Шевченківському районі міста Києва» (554201878)** *доручення заступника міського голови – секретаря Київської міської ради від 03.04.2024 № 08/231-448/ПР (доповідач Пелих В.М.).*

16. Різне.

Голова комісії **Олексій ОКОПНИЙ**

№1

УКРАЇНА

ВИКОНАВЧИЙ ОРГАН КИЇВСЬКОЇ МІСЬКОЇ РАДИ
(КИЇВСЬКА МІСЬКА ДЕРЖАВНА АДМІНІСТРАЦІЯ)

ДЕПАРТАМЕНТ ТРАНСПОРТНОЇ ІНФРАСТРУКТУРИ

вул. Леонтовича, 6, м. Київ, 01030 тел.(044) 366 63 05, (044) 366 63 43
Контактний центр міста Києва (044) 15 51 E-mail: transport@kyivcity.gov.ua
Код ЄДРПОУ 37405284

Київська міська рада

Департамент фінансів виконавчого органу Київської міської ради (Київської міської державної адміністрації)

Департамент економіки та інвестицій виконавчого органу Київської міської ради (Київської міської державної адміністрації)

Департамент транспортної інфраструктури виконавчого органу Київської міської ради (Київської міської державної адміністрації) надає інформацію про стан виконання «Міської цільової програми розвитку транспортної інфраструктури міста Києва на 2019 – 2023 роки» **за 2023 рік**, який опрацьовано в Інформаційній системі моніторингу програм розвитку міста Києва.

Додатки: 1. Інформація про виконання програми на 14 арк. в 1 прим.
2. Пояснювальна записка на 3 арк. в 1 прим.
3. Звіт про досягнення індикаторів програми на 3 арк. в 1 прим
4. Звіт про виконання результативних показників на 16 арк. в 1 прим.

Заступник
директора Департаменту Сергій МОСКАЛЕНКО

Олександра Танигіна 366 63 21

ДОКУМЕНТ ІТС ЄІПК СЕД АСКОД (**ПІДПИСАНО КВАЛІФІКОВАНИМ ЕЛЕКТРОННИМ ПІДПИСОМ**)

Сертифікат 364EDA0700000000000000000000000000001
Підписувач Москаленко Сергій Олександрович
Дійсний з 08.09.2023 10:10:14 по 08.09.2024 23:59:59

Департамент транспортної інфраструктури

053-2136 від 18.03.2024

Пояснювальна записка
до звіту про хід виконання

Міська цільова програма розвитку транспортної інфраструктури міста Києва на 2019 – 2023 роки

назва міської цільової програми

за 2023, рік

1. Узагальнені результати виконання завдань та заходів програми:

Кількість заходів програми, од.			Відсоток виконаних заходів, %
Всього	Виконаних	Невиконаних	
142	3	139	2,11

1.1. Перелік найбільш вагомих виконаних заходів

АДМІНІСТРАТИВНІ ДІЇ: ПРИ ФОРМУВАННІ ТЕХНІЧНИХ ЗАВДАНЬ ТА ПРИ ПРОЄКТУВАННІ РЕКОНСТРУКЦІЙ ВУЛИЦЬ ТА ДОРІГ ПЕРЕДБАЧАТИ МОЖЛИВІСТЬ ВПРОВАДЖЕННЯ ВЕЛОДОРІЖОК, АБО ВЕЛОСМУГ ТА ВЕЛОПАРКОВОК

КАПІТАЛЬНІ РЕМОНТИ

РЕКОНСТРУКЦІЯ ТРАНСПОРТНОЇ РОЗВ'ЯЗКИ НА ПЕРЕТИНІ ВУЛ. БОГАТИРСЬКОЇ З ВУЛ.ПОЛЯРНОЮ У ОБОЛОНСЬКОМУ РАЙОНІ

1.2. Перелік найбільш вагомих невиконаних заходів

РЕКОНСТРУКЦІЯ МОСТУ ІМ Є.О.ПАТОНА ЧЕРЕЗ Р.ДНІПРО (ПАМ'ЯТКА АРХІТЕКТУРИ)

Причини невиконання: Потребує виключення. Згідно розпорядження КМВА від 23.01.2023 № 32 замовником робіт є Служба автомобільних доріг у Київській області.

БУДІВНИЦТВО ДІЛЬНИЦІ СИРЕЦЬКО-ПЕЧЕРСЬКОЇ ЛІНІЇ МЕТРОПОЛІТЕНУ ВІД СТАНЦІЇ "СИРЕЦЬ" НА ЖИТЛОВИЙ МАСИВ ВИНОГРАДАР З ЕЛЕКТРОДЕПО У ПОДІЛЬСЬКОМУ РАЙОНІ

Причини невиконання: Відповідно до розпорядження КМВА від 16.11.2023 №934 «Про перерозподіл видаків бюджету міста Києва, передбачених Департаменту транспортної інфраструктури виконавчого органу Київської міської ради (Київської міської державної адміністрації) на 2023 рік" капітальні вкладення з міського бюджету передбачено у сумі 28 865,0 тис.грн. у т.ч. 28 814,4 тис.грн. - проєктні роботи.

АТ "Київметробуд" та субпідрядні організації зупинили виконання будівельних робіт. На підставі Постанови Північного апеляційного господарського суду від 09.11.2023 у справі №910/13227/22, КП «Київський метрополітен» керуючись ст. 615 Цивільного кодексу України, у зв'язку з надто повільним виконанням будівельних робіт, що унеможливлює їх виконання в строк визначений умовами договору, відмовилось від договору, в частині виконання будівельних робіт, про що було повідомлено АТ «Київметробуд».

ТОВ «КБ«ТЕПЛОЕНЕРГОАВТОМАТИКА», відповідно до договору від 29.12.22 №152-ДБМ, виконало коригування проєктної документації стадії Проєкт.

Відкоригована проєктна документація, перевірена експертами ДП «Укрдержбудекспертиза», отримала експертний звіт (позитивний) від 20.12.2023 №00-0279/1-23/ПБ. Після затвердження відкоригованої проєктної документації буде визначено наступного виконавця будівельних робіт і будівництво буде продовжено. Одночасно формується пакет тендерної документації для визначення подальшого виконавця будівельних робіт, за відкоригованою проєктною документацією, відповідно до вимог законодавства.

З міського бюджету за звітний період отримано та сплачено кошти у в сумі 28 814,4 тис. грн за коригування і експертизу проєктної документації стадії «П».

БУДІВНИЦТВО ПОДІЛЬСЬКО-ВИГУРІВСЬКОЇ ЛІНІЇ КИЇВСЬКОГО МЕТРОПОЛІТЕНУ ВІД КІЛЬЦЕВОЇ ДОРОГИ НА ЖИТЛОВИЙ МАСИВ ВИГУРІВЩИНА-ТРОЄЩИНА З ДВОМА ЕЛЕКТРОДЕПО

Причини невиконання: Рішенням Київської міської ради від 24.12.2020 №23/23 «Про Програму економічного і соціального розвитку м. Києва на 2021 - 2023 роки» (зі змінами) та розпорядженням начальника Київської міської військової адміністрації від 13.01.2023 №16 «Про деякі питання виконання Програми економічного і соціального розвитку м. Києва на 2021-2023 роки у 2023 році» (зі змінами) бюджетні призначення по

РЕКОНСТРУКЦІЯ ТА БУДІВНИЦТВО ДІЛЯНКИ ТРАМВАЙНОЇ ЛІНІЇ ВІД ВУЛ.ГНАТА ЮРИ ДО ЗАТ "КИСНЕВИЙ ЗАВОД"

Причини невиконання: Бюджетні призначення на 2023 рік не передбачені бюджетом м. Києва, затвердженим рішенням КМР від 08.12.2022 № 5828/5869 "Про бюджет міста Києва на 2023 рік" (зі змінами)

2. Обґрунтування причин невиконання (низького виконання) програми в цілому

У 2023 році Програмою передбачено виконання **142** заходів в т.ч. 27 заходів, що не підлягають фінансуванню (4 заходи виконано частково). Бюджетом міста Києва затвердженим рішенням КМР від 08.12.2022 №5828/5869 «Про бюджет міста Києва на 2023 рік» у 2023 році на 108 заходів бюджетні призначення не передбачено. Частково виконано 14 заходів.

Низький рівень виконання Програми, а також відхилення результативних показників виконання Програми склалось у наслідок відсутності повноти переліку об'єктів в Програмі економічного і соціального розвитку м. Києва на 2019-2023 роки (зі змінами та доповненнями) в частині 2023 року.
Крім того, у зв'язку з введенням в Україні воєнного стану та відповідно до Постанови Кабінету Міністрів України від 09.06.2021 № 590 «Про затвердження Порядку виконання повноважень Державною казначейською службою в особливому режимі в умовах воєнного стану» є основною з причин значного зменшення бюджетних асигнувань та призупинення робіт на об'єктах та обмежене фінансування з міського бюджету у звітному періоді.

На реалізацію Заходів Програмою на 2023 рік було заплановано 21 480,3 млн грн бюджетних коштів, з яких за рахунок міського бюджету – 19 914,8 млн грн та 1 468,3 млн грн з державного бюджету.

Відповідно до рішення КМР від 08.12.2022 №5828/5869 «Про бюджет міста Києва на 2023 рік» затверджено видатки на реалізацію Програми, в тому числі на Заходи, які недофінансовані в попередніх роках, у сумі 11 607,6 млн грн, що складає лише 54% до передбачених у Програмі. Фактично використано видатків на Заходи Програми – 3 699,4 млн грн, що складає 32 % від затверджених бюджетних призначень, або 17% передбачених Програмою.

Загалом у 2023 році бюджетом міста Києва на виконання заходів з будівництва, реконструкції та капітального ремонту виділено бюджетних асигнувань загальним обсягом: 8 767,5 млн грн, тобто 40,8% необхідного обсягу Програми, які профінансовано у сумі 8 582,9 млн грн.

Відповідно до затвердженої Програми та між Програмою економічного і соціального розвитку міста Києва на 2021-2023 роки в частині 2023 року є наявна розбіжність в об'єктах, розпочатих та недофінансованих у попередніх роках, на які передбачені бюджетні асигнування та здійснювались роботи:
«Реконструкція шляхопроводу в складі транспортної розв'язки на перетині вул. Дегтярівської та вул. Олександра Довженка»,
«Будівництво Подільського мостового переходу м. Києва»,
«Реконструкція вул. Трускавецької у Дарницькому району»,
«Реконструкція транспортної розв'язки на перетині проспекту Перемоги з вул. Гетьмана у Солом'янському та Шевченківському районах м. Києва»
«Реконструкція транспортної розв'язки на перетині вул. Богатирської з вул. Полярною в Оболонському районі»
«Реконструкція мережі міської дощової каналізації на території, що прилягає до Свято-Успенської Києво-Печерської Лаври у Печерському районі»
«Реконструкція системи автоматичної пожежної сигналізації на об'єктах метрополітену з оснащенням системами протипожежного захисту ескалаторних комплексів станцій».

Інформація про виконання програми
за 2023, рік

1. Міська цільова програма розвитку транспортної інфраструктури міста Києва на 2019 – 2023 роки

(найменування програми, дата і номер рішення Київської міської ради про її затвердження)

2. ДТІ ВО КМР (КМДА)

найменування відповідального виконавця програми

Найменування заходу	Виконавці заходу	Термін виконання (план/факт)	Обсяги фінансування на 2023 рік, (тис. грн.)				Фактичні обсяги фінансування, за звітний період (тис. грн)				Інформація про виконання заходу	Причини невиконання
			Усього	у тому числі: за джерелами:			Усього	у тому числі: за джерелами:				
				державний бюджет	бюджет м.Києва	інші джерела		державний бюджет	бюджет м.Києва	інші джерела		
Завдання: СТВОРЕННЯ ЄДИНОГО ТРАНСПОРТНОГО ІНТЕРНЕТ-ПОРТАЛУ КИЄВА												
ВДОСКОНАЛЕННЯ ТА ОБ'ЄДНАННЯ ДАНИХ З ІСНУЮЧИХ ІНТЕРНЕТ-РЕСУРСІВ В ОДНУ ПЛАТФОРМУ (САЙТ)	ДТІ ВО КМР (КМДА), КП"Київпастранс", Комунальна корпорація "Київавтодор", КП"Центр організації дорожнього руху", КП"Київський метрополітен", КП"Київтранспарксервіс", КП"Дирекція будівництва шляхово-транспортних споруд м. Києва", КПМА "Київ" (ЖУЛЯНИ)	2023	100,0	0,0	100,0	0,0	0,0	0,0	0,0	0,0	Не виконано	Бюджетні призначення на 2023 рік не передбачені бюджетом м. Києва, затвердженим рішенням КМР від 08.12.2022 № 5828/5869 "Про бюджет міста Києва на 2023 рік" (зі змінами)
ВСЬОГО ЗА ЗАВДАННЯМ:			100,0	0,0	100,0	0,0	0,0	0,0	0,0	0,0		
Завдання: БУДІВНИЦТВО ТРОЛЕЙБУСНИХ ЛІНІЙ												
БУДІВНИЦТВО ТРОЛЕЙБУСНОЇ ЛІНІЇ ВІД СТАНЦІЇ КИЇВСЬКОГО МЕТРОПОЛІТЕНУ "АКАДЕММІСТЕЧКО" ДО ЖИТЛОВОГО МАСИВУ НОВОБІЛИЧІ У СВЯТОШИНСЬКОМУ РАЙОНІ МІСТА КИЄВА	ДТІ ВО КМР (КМДА), КП"Київпастранс"	2022, 2023	39 264,4	0,0	39 264,4	0,0	0,0	0,0	0,0	0,0	Не виконано	Бюджетні призначення на 2023 рік не передбачені бюджетом м. Києва, затвердженим рішенням КМР від 08.12.2022 № 5828/5869 "Про бюджет міста Києва на 2023 рік" (зі змінами)
БУДІВНИЦТВО ТРОЛЕЙБУСНОЇ ЛІНІЇ ПО ВУЛ.СТАРОНАВОДНИЦЬКІЙ У ПЕЧЕРСЬКОМУ РАЙОНІ М. КИЄВА	ДТІ ВО КМР (КМДА), КП"Київпастранс"	2021, 2022, 2023	25 000,0	0,0	25 000,0	0,0	0,0	0,0	0,0	0,0	Не виконано	Бюджетні призначення на 2023 рік не передбачені бюджетом м. Києва, затвердженим рішенням КМР від 08.12.2022 № 5828/5869 "Про бюджет міста Києва на 2023 рік" (зі змінами)
БУДІВНИЦТВО ТРОЛЕЙБУСНОЇ ЛІНІЇ ВІД Ж/М ТРОЄЩИНА ДО СЕВАСТОПОЛЬСЬКОЇ ПЛОЩІ ТА РЕКОНСТРУКЦІЯ ТРОЛЕЙБУСНОЇ ЛІНІЇ ВІД ПРОСП. Г. ВАТУТІНА ДО СТ. М. ДАРНИЦЯ З ОРГАНІЗАЦІЄЮ ВІДОКРЕМЛЕНОЇ ЛІНІЇ АВТОБУСНОГО ТА ТРОЛЕЙБУСНОГО РУХУ	ДТІ ВО КМР (КМДА), КП"Київпастранс"	2020, 2021, 2022, 2023	125 000,0	0,0	125 000,0	0,0	0,0	0,0	0,0	0,0	Не виконано	Бюджетні призначення на 2023 рік не передбачені бюджетом м. Києва, затвердженим рішенням КМР від 08.12.2022 № 5828/5869 "Про бюджет міста Києва на 2023 рік" (зі змінами)
БУДІВНИЦТВО ТРОЛЕЙБУСНОЇ ЛІНІЇ ВІД КП МА "КИЇВ" (ЖУЛЯНИ) ДО СТАНЦІЇ "ТЕРЕМКИ" КУРЕНІВСЬКО-ЧЕРВОНОАРМІЙСЬКОЇ ЛІНІЇ МЕТРОПОЛІТЕНУ У СОЛОМ'ЯНСЬКОМУ ТА ГОЛОСІЇВСЬКОМУ РАЙОНАХ МІСТА КИЄВА	ДТІ ВО КМР (КМДА), КП"Київпастранс"	2021, 2022, 2023	5 000,0	0,0	5 000,0	0,0	0,0	0,0	0,0	0,0	Не виконано	Бюджетні призначення на 2023 рік не передбачені бюджетом м. Києва, затвердженим рішенням КМР від 08.12.2022 № 5828/5869 "Про бюджет міста Києва на 2023 рік" (зі змінами)
БУДІВНИЦТВО ТРОЛЕЙБУСНОЇ ЛІНІЇ ПО ВУЛ. СИМОНА ПЕТЛЮРИ	ДТІ ВО КМР (КМДА), КП"Київпастранс"	2020, 2021, 2022, 2023	600,0	0,0	600,0	0,0	0,0	0,0	0,0	0,0	Не виконано	Бюджетні призначення на 2023 рік не передбачені бюджетом м. Києва, затвердженим рішенням КМР від 08.12.2022 № 5828/5869 "Про бюджет міста Києва на 2023 рік" (зі змінами)
БУДІВНИЦТВО ШВИДКІСНОЇ АВТОБУСНО-ТРОЛЕЙБУСНОЇ ЛІНІЇ ВІД Ж/М ТРОЄЩИНА ДО СТ. МЕТРО «ДАРНИЦЯ ПО ПРОСП. МАЯКОВСЬКОГО, БУЛЬВАРУ ПЕРОВА, ПРОСП. ВИЗВОЛИТЕЛІВ, ВУЛ. МАЛИШКО	ДТІ ВО КМР (КМДА), КП"Київпастранс"	2020, 2021, 2022, 2023	30 000,0	0,0	30 000,0	0,0	0,0	0,0	0,0	0,0	Не виконано	Бюджетні призначення на 2023 рік не передбачені бюджетом м. Києва, затвердженим рішенням КМР від 08.12.2022 № 5828/5869 "Про бюджет міста Києва на 2023 рік" (зі змінами)
БУДІВНИЦТВО ТРОЛЕЙБУСНОЇ ЛІНІЇ ВІД ЛЕНІНГРАДСЬКОЇ ПЛОЩІ ПО ХАРКІВСЬКОМУ ШОСЕ, ВУЛ. ПРИВОКЗАЛЬНІЙ (ВОКЗАЛ "ДАРНИЦЯ") ВУЛ. РЕВУЦЬКОГО ДО ВУЛ. ВИШНЯКІВСЬКА	ДТІ ВО КМР (КМДА), КП"Київпастранс"	2020, 2021, 2022, 2023	12 000,0	0,0	12 000,0	0,0	0,0	0,0	0,0	0,0	Не виконано	Бюджетні призначення на 2023 рік не передбачені бюджетом м. Києва, затвердженим рішенням КМР від 08.12.2022 № 5828/5869 "Про бюджет міста Києва на 2023 рік" (зі змінами)

БУДІВНИЦТВО ТРОЛЕЙБУСНОЇ ЛІНІЇ ПО ВУЛ. ВЕЛИКІЙ ВАСИЛЬКІВСЬКІЙ, ПАВЛА СКОРОПАДСЬКОГО, БАСЕЙНІЙ	ДТІ ВО КМР (КМДА), КП"Київпастранс"	2021, 2022, 2023	3 600,0	0,0	3 600,0	0,0	0,0	0,0	0,0	0,0	Не виконано	Бюджетні призначення на 2023 рік не передбачені бюджетом м. Києва, затвердженим рішенням КМР від 08.12.2022 № 5828/5869 "Про бюджет міста Києва на 2023 рік" (зі змінами)
БУДІВНИЦТВО ТРОЛЕЙБУСНОЇ ЛІНІЇ ВІД ЛІСОВОГО ПРОСПЕКТУ ПО ВУЛ. БРАТИСЛАВСЬКІЙ, ПРОСПЕКТУ ГАГАРІНА ДО ЛЕНІНГРАДСЬКОЇ ПЛОЩІ	ДТІ ВО КМР (КМДА), КП"Київпастранс"	2021, 2022, 2023	5 000,0	0,0	5 000,0	0,0	0,0	0,0	0,0	0,0	Не виконано	Бюджетні призначення на 2023 рік не передбачені бюджетом м. Києва, затвердженим рішенням КМР від 08.12.2022 № 5828/5869 "Про бюджет міста Києва на 2023 рік" (зі змінами)
БУДІВНИЦТВО ТРОЛЕЙБУСНОЇ ЛІНІЇ ПО ВУЛ. ВЕЛИКА ЖИТОМИРСЬКА, ВОЛОДИМИРСЬКОМУ ПРОЇЗДУ	ДТІ ВО КМР (КМДА), КП"Київпастранс"	2021, 2022, 2023	2 000,0	0,0	2 000,0	0,0	0,0	0,0	0,0	0,0	Не виконано	Бюджетні призначення на 2023 рік не передбачені бюджетом м. Києва, затвердженим рішенням КМР від 08.12.2022 № 5828/5869 "Про бюджет міста Києва на 2023 рік" (зі змінами)
ВСЬОГО ЗА ЗАВДАННЯМ:			247 464,4	0,0	247 464,4	0,0	0,0	0,0	0,0	0,0		
Завдання: ПРІОРИТЕТНИЙ РОЗВИТОК СИСТЕМ ШВИДКІСНОГО РЕЙКОВОГО ТРАНСПОРТУ ШЛЯХОМ РЕКОНСТРУКЦІЯ ТРАМВАЙНИХ ЛІНІЙ ДЛЯ ОБ'ЄДНАННЯ ЛІВО- ТА ПРАВОБЕРЕЖНОЇ ТРАМВАЙНИХ МЕРЕЖ; РОЗШИРЕННЯ ЗОН ПІШОХІДНОЇ ДОСТУПНОСТІ СТАНЦІЙ ШВИДКІСНОГО ТРАМВАЮ ШЛЯХОМ БУДІВНИЦТВА ДРУГИХ ВИХОДІВ												
РЕКОНСТРУКЦІЯ МЕРЕЖІ ШВИДКІСНОГО РЕЙКОВОГО ТРАНСПОРТУ М. КИЄВА НА БАЗІ ІСНУЮЧОЇ ЗАЛІЗНИЧНОЇ ТА ТРАМВАЙНОЇ ІНФРАСТРУКТУРИ ВІД Ж/М ТРОЄЩИНА - Ж/М БЕРЕЗНЯКИ ДО СТАНЦІЇ КАРАВАЄВІ ДАЧІ З ЗАЇЗДОМ В ТРАМВАЙНЕ ДЕПО ІМ. ШЕВЧЕНКА	ДТІ ВО КМР (КМДА), КП"Київпастранс"	2020, 2021, 2022, 2023	120 000,0	0,0	120 000,0	0,0	0,0	0,0	0,0	0,0	Не виконано	Бюджетні призначення на 2023 рік не передбачені бюджетом м. Києва, затвердженим рішенням КМР від 08.12.2022 № 5828/5869 "Про бюджет міста Києва на 2023 рік" (зі змінами)
РЕКОНСТРУКЦІЯ ВУЛ.ГЛИБОЧИЦЬКІЙ У ШЕВЧЕНКІВСЬКОМУ РАЙОНІ М. КИЄВА	ДТІ ВО КМР (КМДА), КП"Київпастранс"	2020, 2021, 2022, 2023	13 000,0	0,0	13 000,0	0,0	0,0	0,0	0,0	0,0	Не виконано	Бюджетні призначення на 2023 рік не передбачені бюджетом м. Києва, затвердженим рішенням КМР від 08.12.2022 № 5828/5869 "Про бюджет міста Києва на 2023 рік" (зі змінами)
РЕКОНСТРУКЦІЯ ТРАМВАЙНИХ ПЕРЕЇЗДІВ У МІСЦЯХ ПЕРЕТИНУ З ПРОЇЖДЖОЮ ЧАСТИНОЮ ВУЛИЧНО-ШЛЯХОВОЇ МЕРЕЖІ М.КИЄВА	ДТІ ВО КМР (КМДА), КП"Київпастранс"	2020, 2021, 2022, 2023	11 500,0	0,0	11 500,0	0,0	0,0	0,0	0,0	0,0	Не виконано	Бюджетні призначення на 2023 рік не передбачені бюджетом м. Києва, затвердженим рішенням КМР від 08.12.2022 № 5828/5869 "Про бюджет міста Києва на 2023 рік" (зі змінами)
КОМПЛЕКСНА РЕКОНСТРУКЦІЯ ЛІНІЇ ШВИДКІСНОГО ТРАМВАЮ ВІД ВУЛ. СТАРОВОКЗАЛЬНОЇ ДО ВЕЛИКОЇ КІЛЬЦЕВОЇ ДОРОГИ (І ЧЕРГА БУДІВНИЦТВА)	ДТІ ВО КМР (КМДА), КП"Київпастранс"	2021, 2022, 2023	1 000,0	0,0	1 000,0	0,0	0,0	0,0	0,0	0,0	Не виконано	Бюджетні призначення на 2023 рік не передбачені бюджетом м. Києва, затвердженим рішенням КМР від 08.12.2022 № 5828/5869 "Про бюджет міста Києва на 2023 рік" (зі змінами)
РЕКОНСТРУКЦІЯ ТРАМВАЙНОЇ ЛІНІЇ НА ДІЛЯНЦІ ВІД ВУЛ.МІСЬКОЇ ДО ВУЛ.СЕЛЯНСЬКОЇ У ПУЩІ-ВОДИЦІ	ДТІ ВО КМР (КМДА), КП"Київпастранс"	2022, 2023	10 000,0	0,0	10 000,0	0,0	0,0	0,0	0,0	0,0	Не виконано	Бюджетні призначення на 2023 рік не передбачені бюджетом м. Києва, затвердженим рішенням КМР від 08.12.2022 № 5828/5869 "Про бюджет міста Києва на 2023 рік" (зі змінами)
РЕКОНСТРУКЦІЯ ТРАМВАЙНИХ ЛІНІЙ ПО ВУЛ. ЯЛТИНСЬКІЙ, СЛАВГОРОДСЬКІЙ, ТРОСТЯНЕЦЬКІЙ НА ДІЛЯНЦІ ВІД ВУЛ АННИ АХМАТОВОЇ ДО ВУЛ. СЛАВГОРОДСЬКОЇ	ДТІ ВО КМР (КМДА), КП"Київпастранс"	2022, 2023	3 000,0	0,0	3 000,0	0,0	0,0	0,0	0,0	0,0	Не виконано	Бюджетні призначення на 2023 рік не передбачені бюджетом м. Києва, затвердженим рішенням КМР від 08.12.2022 № 5828/5869 "Про бюджет міста Києва на 2023 рік" (зі змінами)
РЕКОНСТРУКЦІЯ ТРАМВАЙНОЇ ЛІНІЇ ПО ВУЛ. ДОБРИНІНСЬКІЙ НА ДІЛЯНЦІ ВІД ВУЛ. АВТОЗАВОДСЬКОЇ ДО ВУЛ. МАРШАЛА МАЛИНОВСЬКОГО (ВКЛЮЧАЮЧИ ВУЗЛИ) В ОБОЛОНСЬКОМУ РАЙОНІ МІСТА КИЄВА	ДТІ ВО КМР (КМДА), КП"Київпастранс"	2022, 2023	2 000,0	0,0	2 000,0	0,0	0,0	0,0	0,0	0,0	Не виконано	Бюджетні призначення на 2023 рік не передбачені бюджетом м. Києва, затвердженим рішенням КМР від 08.12.2022 № 5828/5869 "Про бюджет міста Києва на 2023 рік" (зі змінами)
РЕКОНСТРУКЦІЯ ТРАМВАЙНОЇ ЛІНІЇ ВІД ВУЛ. ДОБРИНІНСЬКОЇ ДО РОЗВОРОТНОЇ ПЕТЛІ НА ВУЛ. ГЕРОЇВ ДНІПРА (ВКЛЮЧАЮЧИ ВУЗЛИ) В ОБОЛОНСЬКОМУ РАЙОНІ МІСТА КИЄВА	ДТІ ВО КМР (КМДА), КП"Київпастранс"	2023	3 290,0	0,0	3 290,0	0,0	0,0	0,0	0,0	0,0	Не виконано	Бюджетні призначення на 2023 рік не передбачені бюджетом м. Києва, затвердженим рішенням КМР від 08.12.2022 № 5828/5869 "Про бюджет міста Києва на 2023 рік" (зі змінами)
РЕКОНСТРУКЦІЯ ТРАМВАЙНОЇ ЛІНІЇ ПО ВУЛ. МАРШАЛА МАЛИНОВСЬКОГО, ВУЛ. ЙОРДАНСЬКІЙ ВІД ВУЛ. ДОБРИНІНСЬКОЇ ДО РОЗВОРОТНОЇ ПЕТЛІ НА ВУЛ. ЙОРДАНСЬКІЙ (ВКЛЮЧАЮЧИ ВУЗЛИ) В ОБОЛОНСЬКОМУ РАЙОНІ МІСТА КИЄВА».	ДТІ ВО КМР (КМДА), КП"Київпастранс"	2022, 2023	1 000,0	0,0	1 000,0	0,0	0,0	0,0	0,0	0,0	Не виконано	Бюджетні призначення на 2023 рік не передбачені бюджетом м. Києва, затвердженим рішенням КМР від 08.12.2022 № 5828/5869 "Про бюджет міста Києва на 2023 рік" (зі змінами)
КОМПЛЕКСНА РЕКОНСТРУКЦІЯ ЛІНІЇ ШВИДКІСНОГО ТРАМВАЮ ВІД ВУЛ. СТАРОВОКЗАЛЬНОЇ ДО ВЕЛИКОЇ КІЛЬЦЕВОЇ ДОРОГИ В СИСТЕМУ ЛЕГКОГО РЕЙКОВОГО ТРАНСПОРТУ (ЛРТ) ІІ ЧЕРГА БУДІВНИЦТВА. СТАНЦІЯ "ІВАНА ЛЕПСЕ	ДТІ ВО КМР (КМДА), КП"Київпастранс"	2023	2 341,4	0,0	2 341,4	0,0	0,0	0,0	0,0	0,0	Не виконано	Бюджетні призначення на 2023 рік не передбачені бюджетом м. Києва, затвердженим рішенням КМР від 08.12.2022 № 5828/5869 "Про бюджет міста Києва на 2023 рік" (зі змінами)
КОМПЛЕКСНА РЕКОНСТРУКЦІЯ ЛІНІЇ ШВИДКІСНОГО ТРАМВАЮ ВІД ВУЛ. СТАРОВОКЗАЛЬНОЇ ДО ВЕЛИКОЇ КІЛЬЦЕВОЇ ДОРОГИ В СИСТЕМУ ЛЕГКОГО РЕЙКОВОГО ТРАНСПОРТУ (ЛРТ) ІІІ ЧЕРГА БУДІВНИЦТВА. СТАНЦІЯ "ГЕРОЇВ СЕВАСТОПОЛЯ"	ДТІ ВО КМР (КМДА), КП"Київпастранс"	2023	1 246,7	0,0	1 246,7	0,0	0,0	0,0	0,0	0,0	Не виконано	Бюджетні призначення на 2023 рік не передбачені бюджетом м. Києва, затвердженим рішенням КМР від 08.12.2022 № 5828/5869 "Про бюджет міста Києва на 2023 рік" (зі змінами)

КОМПЛЕКСНА РЕКОНСТРУКЦІЯ ЛІНІЇ ШВИДКІСНОГО ТРАМВАЮ ВІД ВУЛ. СТАРОВОКЗАЛЬНОЇ ДО ВЕЛИКОЇ КІЛЬЦЕВОЇ ДОРОГИ В СИСТЕМУ ЛЕГКОГО РЕЙКОВОГО ТРАНСПОРТУ (ЛРТ) VII ЧЕРГА БУДІВНИЦТВА. СТАНЦІЯ "ПОВІТРОФЛОТСЬКА"	ДТІ ВО КМР (КМДА), КП"Київпастранс"	2022, 2023	1 150,0	0,0	1 150,0	0,0	0,0	0,0	0,0	0,0	Не виконано	Бюджетні призначення на 2023 рік не передбачені бюджетом м. Києва, затвердженим рішенням КМР від 08.12.2022 № 5828/5869 "Про бюджет міста Києва на 2023 рік" (зі змінами)
РЕКОНСТРУКЦІЯ ТРАМВАЙНИХ ЛІНІЙ ВІД РОЗВОРОТНЬОГО КІЛЬЦЯ НА ПР.ВІДРАДНИЙ ДО СТ.М. "ЛУКЯНІВСЬКА"	ДТІ ВО КМР (КМДА), КП"Київпастранс"	2022, 2023	2 300,0	0,0	2 300,0	0,0	0,0	0,0	0,0	0,0	Не виконано	Бюджетні призначення на 2023 рік не передбачені бюджетом м. Києва, затвердженим рішенням КМР від 08.12.2022 № 5828/5869 "Про бюджет міста Києва на 2023 рік" (зі змінами)
РЕКОНСТРУКЦІЯ ТРАМВАЙНОЇ ЛІНІЇ З Ж/М ВИГУРІВЩИНА-ТРОЄЩИНА ДО ЗАЛІЗНИЧНОГО ВОКЗАЛУ "ДАРНИЦЯ"	ДТІ ВО КМР (КМДА), КП"Київпастранс"	2021, 2022, 2023	15 000,0	0,0	15 000,0	0,0	0,0	0,0	0,0	0,0	Не виконано	Бюджетні призначення на 2023 рік не передбачені бюджетом м. Києва, затвердженим рішенням КМР від 08.12.2022 № 5828/5869 "Про бюджет міста Києва на 2023 рік" (зі змінами)
ВСЬОГО ЗА ЗАВДАННЯМ:			186 828,1	0,0	186 828,1	0,0	0,0	0,0	0,0	0,0		
Завдання: БУДІВНИЦТВО ТРАМВАЙНИХ ЛІНІЙ												
РЕКОНСТРУКЦІЯ ТА БУДІВНИЦТВО ДІЛЯНКИ ТРАМВАЙНОЇ ЛІНІЇ ВІД ВУЛ.ГНАТА ЮРИ ДО ЗАТ "КИСНЕВИЙ ЗАВОД"	ДТІ ВО КМР (КМДА), КП"Київпастранс"	2019, 2020, 2021, 2022, 2023	50 000,0	0,0	50 000,0	0,0	0,0	0,0	0,0	0,0	Не виконано	Бюджетні призначення на 2023 рік не передбачені бюджетом м. Києва, затвердженим рішенням КМР від 08.12.2022 № 5828/5869 "Про бюджет міста Києва на 2023 рік" (зі змінами)
БУДІВНИЦТВО ТРАМВАЙНОЇ ЛІНІЇ ВІД ВУЛ. СТАРОВОКЗАЛЬНОЇ ДО СТАНЦІЇ МЕТРОПОЛІТЕНУ «ПАЛАЦ СПОРТУ»	ДТІ ВО КМР (КМДА), КП"Київпастранс"	2020, 2021, 2022, 2023	15 000,0	0,0	15 000,0	0,0	0,0	0,0	0,0	0,0	Не виконано	Бюджетні призначення на 2023 рік не передбачені бюджетом м. Києва, затвердженим рішенням КМР від 08.12.2022 № 5828/5869 "Про бюджет міста Києва на 2023 рік" (зі змінами)
БУДІВНИЦТВО ТРАМВАЙНОЇ ПОВОРОТНОЇ КРИВОЇ НА ПЕРЕТИНІ ВУЛ.АВТОЗАВОДСЬКОЇ ТА ВУЛ.ДОБРИНІНСЬКОЇ	ДТІ ВО КМР (КМДА), КП"Київпастранс"	2021, 2022, 2023	5 000,0	0,0	5 000,0	0,0	0,0	0,0	0,0	0,0	Не виконано	Бюджетні призначення на 2023 рік не передбачені бюджетом м. Києва, затвердженим рішенням КМР від 08.12.2022 № 5828/5869 "Про бюджет міста Києва на 2023 рік" (зі змінами)
БУДІВНИЦТВО ТРАМВАЙНОГО РОЗВОРОТНОГО КІЛЬЦЯ БІЛЯ СТАНЦІЇ МІСЬКОЇ ЕЛЕКТРИЧКИ "ДАРНИЦЯ"	ДТІ ВО КМР (КМДА), КП"Київпастранс"	2022, 2023	7 000,0	0,0	7 000,0	0,0	0,0	0,0	0,0	0,0	Не виконано	Бюджетні призначення на 2023 рік не передбачені бюджетом м. Києва, затвердженим рішенням КМР від 08.12.2022 № 5828/5869 "Про бюджет міста Києва на 2023 рік" (зі змінами)
БУДІВНИЦТВО ТРАМВАЙНОЇ ЛІНІЇ ВІД ПРОСПЕКТУ ПЕТРА ГРИГОРЕНКА ПО ВУЛИЦІ АННИ АХМАТОВОЇ ТА ДНІПРОВСЬКІЙ НАБЕРЕЖНІЙ ДО СТАНЦІЇ МЕТРО "ОСОКОРКИ"	ДТІ ВО КМР (КМДА), КП"Київпастранс"	2020, 2021, 2022, 2023	7 000,0	0,0	7 000,0	0,0	0,0	0,0	0,0	0,0	Не виконано	Бюджетні призначення на 2023 рік не передбачені бюджетом м. Києва, затвердженим рішенням КМР від 08.12.2022 № 5828/5869 "Про бюджет міста Києва на 2023 рік" (зі змінами)
БУДІВНИЦТВО ДВУХПУТНОЇ ТРАМВАЙНОЇ ЛІНІЇ ПО ВУЛИЦІ КОПЕРНИКА НА ДІЛЯНЦІ ВІД ВУЛ. ГЛИБОЧИЦЬКОЇ ДО ВУЛ. БЕРДИЧІВСЬКОЇ, З ПЕРЕНЕСЕННЯМ ТРАМВАЙНОЇ ЗУПИНКИ З ВУЛ. ГЛИБОЧИЦЬКОЇ НА ВУЛ. КОПЕРНИКА ТА ВЛАШТУВАННЯ ПОСАДКОВИХ ПЛАТФОРМ ІЗОЛЬОВАНО ВІД ДОРОЖНЬОГО ПОЛОТНА	ДТІ ВО КМР (КМДА), КП"Київпастранс"	2020, 2021, 2022, 2023	14 654,0	0,0	14 654,0	0,0	0,0	0,0	0,0	0,0	Не виконано	Бюджетні призначення на 2023 рік не передбачені бюджетом м. Києва, затвердженим рішенням КМР від 08.12.2022 № 5828/5869 "Про бюджет міста Києва на 2023 рік" (зі змінами)
ВСЬОГО ЗА ЗАВДАННЯМ:			98 654,0	0,0	98 654,0	0,0	0,0	0,0	0,0	0,0		
Завдання: БУДІВНИЦТВО ТА РЕКОНСТРУКЦІЯ КІЛЬЦЕВОЇ ДОРОГИ ДЛЯ ЕЛЕКТРОПОЇЗДІВ З ПІДХОДАМИ-ПІДЇЗДАМИ ДО ПЛАТФОРМ У М.КИЄВІ І ТА ІІ ЧЕРГИ (МІСЬКА ЕЛЕКТРИЧКА)												
БУДІВНИЦТВО ТА РЕКОНСТРУКЦІЯ ПЕРШОЇ ЧЕРГИ КІЛЬЦЕВОЇ ДОРОГИ ДЛЯ ЕЛЕКТРОПОЇЗДІВ З ПІДХОДАМИ-ПІДЇЗДАМИ ДО ПЛАТФОРМ У М.КИЄВІ	ДТІ ВО КМР (КМДА), КП"Київпастранс"	2022, 2023	7 000,0	0,0	7 000,0	0,0	0,0	0,0	0,0	0,0	Не виконано	Бюджетні призначення на 2023 рік не передбачені бюджетом м. Києва, затвердженим рішенням КМР від 08.12.2022 № 5828/5869 "Про бюджет міста Києва на 2023 рік" (зі змінами)
БУДІВНИЦТВО ТА РЕКОНСТРУКЦІЯ ДРУГОЇ ЧЕРГИ КІЛЬЦЕВОЇ ДОРОГИ ДЛЯ ЕЛЕКТРОПОЇЗДІВ З ПІДХОДАМИ-ПІДЇЗДАМИ ДО ПЛАТФОРМ У М.КИЄВІ	ДТІ ВО КМР (КМДА), КП"Київпастранс"	2023	9 000,0	0,0	9 000,0	0,0	0,0	0,0	0,0	0,0	Не виконано	Бюджетні призначення на 2023 рік не передбачені бюджетом м. Києва, затвердженим рішенням КМР від 08.12.2022 № 5828/5869 "Про бюджет міста Києва на 2023 рік" (зі змінами)
ВСЬОГО ЗА ЗАВДАННЯМ:			16 000,0	0,0	16 000,0	0,0	0,0	0,0	0,0	0,0		
Завдання: БУДІВНИЦТВО ТРАНСПОРТНИХ ПЕРЕСАДОЧНИХ ВУЗЛІВ												
БУДІВНИЦТВО ТРАНСПОРТНОГО ПЕРЕСАДОЧНОГО ВУЗЛА В РАЙОНІ СТАНЦІЇ КИЇВСЬКОГО МЕТРОПОЛІТЕНУ "ПЕТРІВКА" НА ПРИМИКАННІ ПРОСП. ОБОЛОНСЬКОГО ДО ВУЛ. ВЕРБОВОЇ В ОБОЛОНСЬКОМУ РАЙОНІ МІСТА КИЄВА	ДТІ ВО КМР (КМДА), КП"Київпастранс"	2022, 2023	17 516,0	0,0	17 516,0	0,0	0,0	0,0	0,0	0,0	Не виконано	Бюджетні призначення на 2023 рік не передбачені бюджетом м. Києва, затвердженим рішенням КМР від 08.12.2022 № 5828/5869 "Про бюджет міста Києва на 2023 рік" (зі змінами)

РЕКОНСТРУКЦІЯ ЗУПИНКИ ТРАМВАЙНОЇ ЛІНІЇ "СТАНЦІЯ МЕТРО "ЧЕРНІГІВСЬКА" ПІД ТРАНСПОРТНИЙ ПЕРЕСАДОЧНИЙ ВУЗОЛ З ТЕРМІНАЛОМ ТА РЕКОНСТРУКЦІЮ ДІЛЯНКИ ТРАМВАЙНОЇ ЛІНІЇ ВІД ПРОСП. ЮРІЯ ГАГАРІНА ПО ВУЛ. ГНАТА ХОТКЕВИЧА (ЧЕРВОНОГВАРДІЙСЬКІЙ) ДО ТРАМВАЙНОГО РОЗВОРОТНЬОГО КОЛА НА ВУЛ. МИРОПІЛЬСЬКІЙ У ДНІПРОВСЬКОМУ РАЙОНІ МІСТА КИЄВА	ДТІ ВО КМР (КМДА), КП"Київпастранс"	2022, 2023	11 456,0	0,0	11 456,0	0,0	0,0	0,0	0,0	0,0	Не виконано	Бюджетні призначення на 2023 рік не передбачені бюджетом м. Києва, затвердженим рішенням КМР від 08.12.2022 № 5828/5869 "Про бюджет міста Києва на 2023 рік" (зі змінами)
БУДІВНИЦТВО ТРАНСПОРТНОГО ПЕРЕСАДОЧНОГО ВУЗЛА "ЛІСОВА"	ДТІ ВО КМР (КМДА), КП"Київпастранс"	2020, 2021, 2022, 2023	5 000,0	0,0	5 000,0	0,0	0,0	0,0	0,0	0,0	Не виконано	Бюджетні призначення на 2023 рік не передбачені бюджетом м. Києва, затвердженим рішенням КМР від 08.12.2022 № 5828/5869 "Про бюджет міста Києва на 2023 рік" (зі змінами)
БУДІВНИЦТВО ТРАНСПОРТНОГО ПЕРЕСАДОЧНОГО ВУЗЛА ЛУК'ЯНІВСЬКА ПЛОЩА	ДТІ ВО КМР (КМДА), КП"Київпастранс"	2020, 2021, 2022, 2023	2 500,0	0,0	2 500,0	0,0	0,0	0,0	0,0	0,0	Не виконано	Бюджетні призначення на 2023 рік не передбачені бюджетом м. Києва, затвердженим рішенням КМР від 08.12.2022 № 5828/5869 "Про бюджет міста Києва на 2023 рік" (зі змінами)
БУДІВНИЦТВО ТРАНСПОРТНОГО ПЕРЕСАДОЧНОГО ВУЗЛА ДАРНИЦЯ	ДТІ ВО КМР (КМДА), КП"Київпастранс"	2021, 2022, 2023	15 000,0	0,0	15 000,0	0,0	0,0	0,0	0,0	0,0	Не виконано	Бюджетні призначення на 2023 рік не передбачені бюджетом м. Києва, затвердженим рішенням КМР від 08.12.2022 № 5828/5869 "Про бюджет міста Києва на 2023 рік" (зі змінами)
БУДІВНИЦТВО ТРАНСПОРТНОГО ПЕРЕСАДОЧНОГО ВУЗЛА ЛИБІДСЬКА	ДТІ ВО КМР (КМДА), КП"Київпастранс"	2021, 2022, 2023, 2020	2 500,0	0,0	2 500,0	0,0	0,0	0,0	0,0	0,0	Не виконано	Бюджетні призначення на 2023 рік не передбачені бюджетом м. Києва, затвердженим рішенням КМР від 08.12.2022 № 5828/5869 "Про бюджет міста Києва на 2023 рік" (зі змінами)
БУДІВНИЦТВО ТРАНСПОРТНОГО ПЕРЕСАДОЧНОГО ВУЗЛА БУЛЬВАР ЛЕПСЕ	ДТІ ВО КМР (КМДА), КП"Київпастранс"	2020, 2021, 2022, 2023	1 024,0	0,0	1 024,0	0,0	0,0	0,0	0,0	0,0	Не виконано	Бюджетні призначення на 2023 рік не передбачені бюджетом м. Києва, затвердженим рішенням КМР від 08.12.2022 № 5828/5869 "Про бюджет міста Києва на 2023 рік" (зі змінами)
БУДІВНИЦТВО ТРАНСПОРТНОГО ПЕРЕСАДОЧНОГО ВУЗЛА СІМ'Ї СОСНІНИХ	ДТІ ВО КМР (КМДА), КП"Київпастранс"	2020, 2021, 2022, 2023	2 000,0	0,0	2 000,0	0,0	0,0	0,0	0,0	0,0	Не виконано	Бюджетні призначення на 2023 рік не передбачені бюджетом м. Києва, затвердженим рішенням КМР від 08.12.2022 № 5828/5869 "Про бюджет міста Києва на 2023 рік" (зі змінами)
БУДІВНИЦТВО ТРАНСПОРТНОГО ПЕРЕСАДОЧНОГО ВУЗЛА НИВКИ	ДТІ ВО КМР (КМДА), КП"Київпастранс"	2021, 2022, 2023	5 000,0	0,0	5 000,0	0,0	0,0	0,0	0,0	0,0	Не виконано	Бюджетні призначення на 2023 рік не передбачені бюджетом м. Києва, затвердженим рішенням КМР від 08.12.2022 № 5828/5869 "Про бюджет міста Києва на 2023 рік" (зі змінами)
БУДІВНИЦТВО ТРАНСПОРТНОГО ПЕРЕСАДОЧНОГО ВУЗЛА КІЛЬЦЕВА ДОРОГА (автостанція "Теремки")	ДТІ ВО КМР (КМДА), КП"Київпастранс"	2021, 2022, 2023	5 000,0	0,0	5 000,0	0,0	0,0	0,0	0,0	0,0	Не виконано	Бюджетні призначення на 2023 рік не передбачені бюджетом м. Києва, затвердженим рішенням КМР від 08.12.2022 № 5828/5869 "Про бюджет міста Києва на 2023 рік" (зі змінами)
ВСЬОГО ЗА ЗАВДАННЯМ:			66 996,0	0,0	66 996,0	0,0	0,0	0,0	0,0	0,0		
Завдання: ОНОВЛЕННЯ РУХОМОГО СКЛАДУ ЕЛЕКТРОТРАНСПОРТУ												

ПРИДБАННЯ ТРАМВАЙНИХ ВАГОНІВ	ДТІ ВО КМР (КМДА), КП"Київпастранс"	2019, 2020, 2021, 2022, 2023	1 034 537,5	0,0	1 034 537,5	0,0	419 215,5	0,0	23 297,9	395 917,6	Виконано частково	За рахунок коштів ЄІБ по проєкту "Міський громадський транспорт України" за поставку трамвайних вагонів сплачено 254 869,2 тис. грн, за рахунок регулювання цін на послуги місцевого наземного електротранспорту сплачено ПДВ в сумі 73 170,3 тис грн. Загальна кількість трамвайних вагонів 20 од., 9 од. з яких отримано в 2023 році. Крім того, за рахунок власних коштів сплачено 67 878,1 тис. грн. (доплата) за придбаний трамвай Песа у 2021 році. За рахунок коштів місцевого бюджету погашено частину позики за кредитом Європейського інвестиційного банку в сумі 23 297,9 тис. грн.
ПРИДБАННЯ ТРОЛЕЙБУСІВ	Департамент	2019, 2020, 2021, 2022, 2023	1 531 965,9	0,0	1 531 965,9	0,0	0,0	0,0	0,0	0,0	Не виконано	Бюджетні призначення на 2023 рік не передбачені бюджетом м. Києва, затвердженим рішенням КМР від 08.12.2022 № 5828/5869 "Про бюджет міста Києва на 2023 рік" (зі змінами)
ПРИДБАННЯ ЕЛЕКТРОБУСІВ	ДТІ ВО КМР (КМДА), КП"Київпастранс"	2020, 2021, 2022, 2023	76 043,8	0,0	76 043,8	0,0	0,0	0,0	0,0	0,0	Не виконано	Бюджетні призначення на 2023 рік не передбачені бюджетом м. Києва, затвердженим рішенням КМР від 08.12.2022 № 5828/5869 "Про бюджет міста Києва на 2023 рік" (зі змінами)
ВСЬОГО ЗА ЗАВДАННЯМ:			2 642 547,2	0,0	2 642 547,2	0,0	419 215,5	0,0	23 297,9	395 917,6		
Завдання: ОНОВЛЕННЯ РУХОМОГО СКЛАДУ АВТОТРАНСПОРТУ												
ПРИДБАННЯ АВТОБУСІВ	ДТІ ВО КМР (КМДА), КП"Київпастранс"	2019, 2020, 2021, 2022, 2023	636 883,5	0,0	636 883,5	0,0	0,0	0,0	0,0	0,0	Не виконано	Бюджетні призначення на 2023 рік не передбачені бюджетом м. Києва, затвердженим рішенням КМР від 08.12.2022 № 5828/5869 "Про бюджет міста Києва на 2023 рік" (зі змінами)
ВСЬОГО ЗА ЗАВДАННЯМ:			636 883,5	0,0	636 883,5	0,0	0,0	0,0	0,0	0,0		
Завдання: ЗАБЕЗПЕЧЕННЯ СТАЛОГО ФУНКЦІОНУВАННЯ АВТО ТА ЕЛЕТРОТРАНСПОРТНОГО ГОСПОДАРСТВА												
ВЛАШТУВАННЯ ШУМОЗАХИСНИХ ПРИСТРОЇВ ВІД ВУЛ. МИЛОСЛАВСЬКОЇ ПО ВУЛ.ЗАКРАЄВСЬКОГ8О ДО ВУЛ.ДРАЙЗЕРА	ДТІ ВО КМР (КМДА), КП"Київпастранс"	2020, 2021, 2022, 2023	3 500,0	0,0	3 500,0	0,0	0,0	0,0	0,0	0,0	Не виконано	Бюджетні призначення на 2023 рік не передбачені бюджетом м. Києва, затвердженим рішенням КМР від 08.12.2022 № 5828/5869 "Про бюджет міста Києва на 2023 рік" (зі змінами)
БУДІВНИЦТВО ТРАМВАЙНО-ТРОЛЕЙБУСНОГО ДЕПО ПО ВУЛ. МИЛОСЛАВСЬКІЙ	ДТІ ВО КМР (КМДА), КП"Київпастранс"	2020, 2021, 2022, 2023	10 154,0	0,0	10 154,0	0,0	0,0	0,0	0,0	0,0	Не виконано	Бюджетні призначення на 2023 рік не передбачені бюджетом м. Києва, затвердженим рішенням КМР від 08.12.2022 № 5828/5869 "Про бюджет міста Києва на 2023 рік" (зі змінами)
ПРИДБАННЯ СПЕЦІАЛІЗОВАНОЇ ТЕХНІКИ	ДТІ ВО КМР (КМДА), КП"Київпастранс"	2020, 2021, 2022, 2023	78 055,9	0,0	78 055,9	0,0	0,0	0,0	0,0	0,0	Не виконано	Бюджетні призначення на 2023 рік не передбачені бюджетом м. Києва, затвердженим рішенням КМР від 08.12.2022 № 5828/5869 "Про бюджет міста Києва на 2023 рік" (зі змінами)
КАПІТАЛЬНІ РЕМОНТИ	ДТІ ВО КМР (КМДА), КП"Київпастранс"	2019, 2020, 2021, 2022, 2023	165 734,5	0,0	165 734,5	0,0	0,0	0,0	0,0	0,0	Не виконано	Бюджетні призначення на 2023 рік не передбачені бюджетом м. Києва, затвердженим рішенням КМР від 08.12.2022 № 5828/5869 "Про бюджет міста Києва на 2023 рік" (зі змінами)
ВСЬОГО ЗА ЗАВДАННЯМ:			257 444,4	0,0	257 444,4	0,0	0,0	0,0	0,0	0,0		

Завдання: ПІДВИЩЕННЯ КОМФОРТНОСТІ ТА БЕЗПЕКИ ЗУПИНОК ГРОМАДСЬКОГО ТРАНСПОРТУ, ТЕРИТОРІЇ ТА ОБ'ЄКТІВ ТРАНСПОРТНО-ПЕРЕСАДОЧНИХ ВУЗЛІВ												
ОБЛАШТУВАННЯ ЗАСОБАМИ ПАСИВНОГО ЗАХИСТУ ЗУПИНКИ ГРОМАДСЬКОГО ТРАНСПОРТУ ТА ПІДХОДИ ДО ПІШОХІДНИХ ПЕРЕХОДІВ	ДТІ ВО КМР (КМДА), КП"Київпастранс"	2020, 2021, 2022, 2023	152,1	0,0	0,0	152,1	0,0	0,0	0,0	0,0	Не виконано	Бюджетні призначення на 2023 рік не передбачені бюджетом м. Києва, затвердженим рішенням КМР від 08.12.2022 № 5828/5869 "Про бюджет міста Києва на 2023 рік" (зі змінами)
ВСЬОГО ЗА ЗАВДАННЯМ:			152,1	0,0	0,0	152,1	0,0	0,0	0,0	0,0		
Завдання: СТВОРЕННЯ ЄДИНОГО ДИСПЕТЧЕРСЬКОГО ЦЕНТРУ КЕРУВАННЯ КОМУНАЛЬНИМ ТРАНСПОРТОМ												
СТВОРЕННЯ ЄДИНОГО ДИСПЕТЧЕРСЬКОГОО ЦЕНТРУ КЕРУВАННЯ КОМУНАЛЬНИМ ТРАНСПОРТОМ	ДТІ ВО КМР (КМДА), КП"Київпастранс"	2020, 2021, 2022, 2023	334,6	0,0	334,6	0,0	0,0	0,0	0,0	0,0	Не виконано	Бюджетні призначення на 2023 рік не передбачені бюджетом м. Києва, затвердженим рішенням КМР від 08.12.2022 № 5828/5869 "Про бюджет міста Києва на 2023 рік" (зі змінами)
ВСЬОГО ЗА ЗАВДАННЯМ:			334,6	0,0	334,6	0,0	0,0	0,0	0,0	0,0		
Завдання: ЗАБЕЗПЕЧЕННЯ БУДІВНИЦТВА НОВИХ ТА РОЗВИТОК ІСНУЮЧИХ ЛІНІЙ МЕТРОПОЛІТЕНУ												
БУДІВНИЦТВО ПОДІЛЬСЬКО-ВИГУРІВСЬКОЇ ЛІНІЇ КИЇВСЬКОГО МЕТРОПОЛІТЕНУ ВІД КІЛЬЦЕВОЇ ДОРОГИ НА ЖИТЛОВИЙ МАСИВ ВИГУРІВЩИНА-ТРОЄЩИНА З ДВОМА ЕЛЕКТРОДЕПО	ДТІ ВО КМР (КМДА), КП"Київський метрополітен"	2020, 2021, 2022, 2023	6 100 000,0	0,0	6 100 000,0	0,0	0,0	0,0	0,0	0,0	Не виконано	Рішенням Київської міської ради від 24.12.2020 №23/23 «Про Програму економічного і соціального розвитку м. Києва на 2021 - 2023 роки» (зі змінами) та розпорядженням начальника Київської міської військової адміністрації від 13.01.2023 №16 «Про деякі питання виконання Програми економічного і соціального розвитку м. Києва на 2021-2023 роки у 2023 році» (зі змінами) бюджетні призначення по заходу на 2023 рік не передбачено
БУДІВНИЦТВО ДІЛЬНИЦІ СИРЕЦЬКО-ПЕЧЕРСЬКОЇ ЛІНІЇ МЕТРОПОЛІТЕНУ ВІД СТАНЦІЇ "СИРЕЦЬ" НА ЖИТЛОВИЙ МАСИВ ВИНОГРАДАР З ЕЛЕКТРОДЕПО У ПОДІЛЬСЬКОМУ РАЙОНІ	ДТІ ВО КМР (КМДА), КП"Київський метрополітен"	2019, 2020, 2021, 2022, 2023	1 100 000,0	0,0	1 100 000,0	0,0	28 814,4	0,0	28 814,4	0,0	Виконано частково	Відповідно до розпорядження КМВА від 16.11.2023 №934 «Про перерозподіл видаків бюджету міста Києва, передбачених Департаменту транспортної інфраструктури виконавчого органу Київської міської ради (Київської міської державної адміністрації) на 2023 рік" капітальні вкладення з міського бюджету передбачено у сумі 28 865,0 тис.грн. у т.ч. 28 814,4 тис.грн. - проектні роботи. АТ "Київметробуд" та субпідрядні організації зупинили виконання будівельних робіт. На підставі Постанови Північного апеляційного господарського суду від 09.11.2023 у справі №910/13227/22, КП «Київський метрополітен» керуючись ст. 615 Цивільного кодексу України, у зв'язку з надто повільним виконанням будівельних робіт, що унеможливлює їх виконання в строк визначений умовами договору, відмовилось від договору, в частині виконання будівельних робіт, про що було повідомлено АТ «Київметробуд». ТОВ «КБ«ТЕПЛОЕНЕРГОАВТОМАТИКА», відповідно до договору від 29.12.22 №152-ДБМ, виконало коригування проектної документації стадії Проект. Відкоригована проектна документація, перевірена експертами ДП «Укрдержбудекспертиза», отримала експертний звіт (позитивний) від 20.12.2023 №00-0279/1-23/ПБ. Після затвердження відкоригованої проектної документації буде визначено наступного виконавця будівельних робіт і будівництво буде продовжено. Одночасно формується пакет тендерної документації для визначення подальшого виконавця будівельних робіт, за відкоригованою проектною документацією, відповідно до вимог законодавства. З міського бюджету за звітний період отримано та сплачено кошти у в сумі 28 814,4 тис. грн за коригування і експертизу проектної документації стадії «П».
БУДІВНИЦТВО ДІЛЬНИЦІ КУРЕНІВСЬКО-ЧЕРВОНОАРМІЙСЬКОЇ ЛІНІЇ МЕТРОПОЛІТЕНУ ВІД СТАНЦІЇ "ПОДРОМ" В НАПРЯМКУ Ж/ М "ТЕРЕМКИ-ІІ" ДО ВУЛ. ДМИТРА ЛУЦЕНКА (ВУЛ.КРЕЙСЕРА "АВРОРА") У ГОЛОСІЇВСЬКОМУ РАЙОНІ М.КИЄВА	Департамент транспортної інфраструктури виконавчого органу Київської міської ради (Київської міської державної адміністрації), КП"Київський метрополітен"	2020, 2021, 2022, 2023	988 619,0	0,0	988 619,0	0,0	0,0	0,0	0,0	0,0	Не виконано	Рішенням Київської міської ради від 24.12.2020 №23/23 «Про Програму економічного і соціального розвитку м. Києва на 2021 - 2023 роки» (зі змінами) та розпорядженням начальника Київської міської військової адміністрації від 13.01.2023 №16 «Про деякі питанн

БУДІВНИЦТВО ДІЛЬНИЦІ СВЯТОШИНСЬКО-БРОВАРСЬКОЇ ЛІНІЇ КИЇВСЬКОГО МЕТРОПОЛІТЕНУ ВІД СТАНЦІЇ "СВЯТОШИН" ДО СТАНЦІЇ "НОВОБІЛИЧІ" ІЗ ЗВОРОТНИМ ЕЛЕКТРОДЕПО "НОВОБІЛИЧІ"	ДТІ ВО КМР (КМДА), КП"Київський метрополітен"	2020, 2021, 2022, 2023	1 000 000,0	0,0	1 000 000,0	0,0	0,0	0,0	0,0	0,0	Не виконано	Рішенням Київської міської ради від 24.12.2020 №23/23 «Про Програму економічного і соціального розвитку м. Києва на 2021 - 2023 роки» (зі змінами) та розпорядженням начальника Київської міської військової адміністрації від 13.01.2023 №16 «Про деякі питання виконання Програми економічного і соціального розвитку м. Києва на 2021-2023 роки у 2023 році» (зі змінами) бюджетні призначення по заходу на 2023 рік не передбачено
БУДІВНИЦТВО ДІЛЬНИЦІ СИРЕЦЬКО-ПЕЧЕРСЬКОЇ ЛІНІЇ МЕТРОПОЛІТЕНУ В М. КИЄВІ ВІД СТАНЦІЇ "ХАРКІВСЬКА" ДО ХАРКІВСЬКОЇ ПЛОЩІ З ЕЛЕКТРОДЕПО "ХАРКІВСЬКЕ" (ІІ ЧЕРГА ЕЛЕКТРОДЕПО)	ДТІ ВО КМР (КМДА), КП"Київський метрополітен"	2020, 2021, 2022, 2023	56 993,4	0,0	56 993,4	0,0	0,0	0,0	0,0	0,0	Не виконано	Рішенням Київської міської ради від 24.12.2020 №23/23 «Про Програму економічного і соціального розвитку м. Києва на 2021 - 2023 роки» (зі змінами) та розпорядженням начальника Київської міської військової адміністрації від 13.01.2023 №16 «Про деякі питання виконання Програми економічного і соціального розвитку м. Києва на 2021-2023 роки у 2023 році» (зі змінами) бюджетні призначення по заходу на 2023 рік не передбачено
ВСЬОГО ЗА ЗАВДАННЯМ:			9 245 612,4	0,0	9 245 612,4	0,0	28 814,4	0,0	28 814,4	0,0		
Завдання: ЗАБЕЗПЕЧЕННЯ РОЗВИТКУ ІСНУЮЧИХ СТАНЦІЙ МЕТРОПОЛІТЕНУ												
БУДІВНИЦТВО ДРУГОГО ПЕРЕСАДОЧНОГО ВУЗЛА МЖ СТАНЦІЯМИ "ЗОЛОТІ ВОРОТА" ТА "ТЕАТРАЛЬНА"	ДТІ ВО КМР (КМДА), КП"Київський метрополітен"	2020, 2021, 2022, 2023	430 500,0	0,0	430 500,0	0,0	0,0	0,0	0,0	0,0	Не виконано	Рішенням Київської міської ради від 24.12.2020 №23/23 «Про Програму економічного і соціального розвитку м. Києва на 2021 - 2023 роки» (зі змінами) та розпорядженням начальника Київської міської військової адміністрації від 13.01.2023 №16 «Про деякі питання виконання Програми економічного і соціального розвитку м. Києва на 2021-2023 роки у 2023 році» (зі змінами) бюджетні призначення по заходу на 2023 рік не передбачено
РЕКОНСТРУКЦІЯ СИСТЕМИ АВТОМАТИЧНОЇ ПОЖЕЖНОЇ СИГНАЛІЗАЦІЇ НА ОБ"ЄКТАХ МЕТРОПОЛІТЕНУ З ОСНАЩЕННЯМ СИСТЕМАМИ ПРОТИПОЖЕЖНОГО ЗАХИСТУ ЕСКАЛАТОРНИХ КОМПЛЕКСІВ СТАНЦІЙ.	ДТІ ВО КМР (КМДА), КП"Київський метрополітен"	2020, 2021, 2022	0,0	0,0	0,0	0,0	12 335,8	0,0	12 335,8	0,0	Виконано частково	Бюджетні призначення на 2023 рік передбачені бюджетом м. Києва, затвердженим рішенням КМР від 08.12.2022 № 5828/5869 "Про бюджет міста Києва на 2023 рік" та Рішенням Київської міської ради від 24.12.2020 №23/23 «Про Програму економічного і соціального розвитку м. Києва на 2021 - 2023 роки» враховуючи недофінансування заходу в попередніх роках.
ВСЬОГО ЗА ЗАВДАННЯМ:			430 500,0	0,0	430 500,0	0,0	12 335,8	0,0	12 335,8	0,0		
Завдання: ЯКІСНЕ ОНОВЛЕННЯ РУХОМОГО СКЛАДУ ГРОМАДСЬКОГО ТРАНСПОРТУ												
ОНОВЛЕННЯ РУХОМОГО СКЛАДУ	ДТІ ВО КМР (КМДА), КП"Київський метрополітен"	2020, 2021, 2022, 2023	86 476,8	0,0	86 476,8	0,0	0,0	0,0	0,0	0,0	Не виконано	Рішенням Київської міської ради від 08.12.2022 №5828/5869 «Про бюджет міста Києва на 2023 рік» (зі змінами) було передбачено бюджетні асигнування на оновлення рухомого складу в сумі 7 752 260,0 тис. грн, проте зазначені кошти не освоєно через тривалу процедуру підготовки тендерної документації.
ВСЬОГО ЗА ЗАВДАННЯМ:			86 476,8	0,0	86 476,8	0,0	0,0	0,0	0,0	0,0		
Завдання: ЕКСПЛУАТАЦІЙНА ДІЯЛЬНІСТЬ ТА ЗАБЕЗПЕЧЕННЯ СТАЛОГО ФУНКЦІОНУВАННЯ												
БІДІВНИЦТВО МАЙСТЕРЕНЬ ПО РЕМОНТУ ЕСКАЛАТОРІВ КП"КИЇВСЬКИЙ МЕТРОПОЛІТЕН" ПО ВУЛ.ОЗЕРНІЙ В М.КИЄВІ	ДТІ ВО КМР (КМДА), КП"Київський метрополітен"	2020, 2021, 2022, 2023	197 335,5	0,0	197 335,5	0,0	0,0	0,0	0,0	0,0	Не виконано	Рішенням Київської міської ради від 24.12.2020 №23/23 «Про Програму економічного і соціального розвитку м. Києва на 2021 - 2023 роки» (зі змінами) та розпорядженням начальника Київської міської військової адміністрації від 13.01.2023 №16 «Про деякі питання виконання Програми економічного і соціального розвитку м. Києва на 2021-2023 роки у 2023 році» (зі змінами) бюджетні призначення по заходу на 2023 рік не передбачено
КАПІТАЛЬНІ РЕМОНТИ	ДТІ ВО КМР (КМДА), КП"Київський метрополітен"	2019, 2020, 2021, 2022, 2023	226 584,8	0,0	226 584,8	0,0	0,0	0,0	0,0	0,0	Не виконано	Рішенням Київської міської ради від 24.12.2020 №23/23 «Про Програму економічного і соціального розвитку м. Києва на 2021 - 2023 роки» (зі змінами) та розпорядженням начальника Київської міської військової адміністрації від 13.01.2023 №16 «Про деякі питання виконання Програми економічного і соціального розвитку м. Києва на 2021-2023 роки у 2023 році» (зі змінами) бюджетні призначення по заходу на 2023 рік не передбачено
ВСЬОГО ЗА ЗАВДАННЯМ:			423 920,3	0,0	423 920,3	0,0	0,0	0,0	0,0	0,0		

Завдання: РЕКОНСТРУКЦІЯ ВУЛИЧНО-ШЛЯХОВОЇ МЕРЕЖІ МІСТА ТА ШТУЧНИХ СПОРУД												
ПОДОВЖЕННЯ ЗАЛІЗНИЧНОГО ШОСЕ ВЗДОВЖ ЗАЛІЗНИЦІ ДО ВУЛ. ПАНАСА ЛЮБЧЕНКА З ВИХОДОМ НА ВУЛ. БОЖЕНКА	ДТІ ВО КМР (КМДА), Комунальна корпорація "Київавтодор"	2023	2 100,0	0,0	2 100,0	0,0	0,0	0,0	0,0	0,0	Не виконано	Бюджетом м. Києва, затвердженим рішенням КМР від 08.12.2022 № 5828/5869 (зі змінами) бюджетні призначення на 2023 рік не передбачені.
РЕКОНСТРУКЦІЯ МЕТАЛЕВИХ БАР'ЄРНИХ ОГОРОДЖЕНЬ ПЕРШОЇ ГРУПИ НА МАГІСТРАЛЬНИХ ДОРОГАХ ТА ВУЛИЦЯХ В МІСТІ КИЄВІ	ДТІ ВО КМР (КМДА), Комунальна корпорація "Київавтодор"	2023	500,0	0,0	500,0	0,0	0,0	0,0	0,0	0,0	Не виконано	Бюджетом м. Києва, затвердженим рішенням КМР від 08.12.2022 № 5828/5869 (зі змінами) бюджетні призначення на 2023 рік не передбачені.
РЕКОНСТРУКЦІЯ ПІДЇЗНИХ ШЛЯХІВ ДО АВТОВОКЗАЛУ ПО ВЕЛИКІЙ КІЛЬЦЕВІЙ ДОРОЗІ	ДТІ ВО КМР (КМДА), Комунальна корпорація "Київавтодор"	2023	600,0	0,0	600,0	0,0	0,0	0,0	0,0	0,0	Не виконано	Бюджетом м. Києва, затвердженим рішенням КМР від 08.12.2022 № 5828/5869 (зі змінами) бюджетні призначення на 2023 рік не передбачені.
РЕКОНСТРУКЦІЯ ВУЛ. ЛЕЙПЦИЗЬКОЇ У ПЕЧЕРСЬКОМУ РАЙОНІ	ДТІ ВО КМР (КМДА), Комунальна корпорація "Київавтодор"	2023	891,2	0,0	891,2	0,0	0,0	0,0	0,0	0,0	Не виконано	Бюджетом м. Києва, затвердженим рішенням КМР від 08.12.2022 № 5828/5869 (зі змінами) бюджетні призначення на 2023 рік не передбачені.
РЕКОНСТРУКЦІЯ ТРАНСПОРТНОГО ВУЗЛА В РІЗНИХ РІВНЯХ НА ПЕРЕТИНІ ПРОСПЕКТУ ПЕРЕМОГИ З ПРОСПЕКТОМ ПОВІТРОФЛОТСЬКИМ ІЗ БУДІВНИЦТВОМ ПІШОХІДНИХ ПЕРЕХОДІВ В РІЗНИХ РІВНЯХ	ДТІ ВО КМР (КМДА), Комунальна корпорація "Київавтодор"	2020, 2021, 2022, 2023	290 000,0	0,0	290 000,0	0,0	0,0	0,0	0,0	0,0	Не виконано	Бюджетом м. Києва, затвердженим рішенням КМР від 08.12.2022 № 5828/5869 (зі змінами) бюджетні призначення на 2023 рік не передбачені.
РЕАБІЛІТАЦІЯ (РЕСТАВРАЦІЯ) ШЛЯХОПРОВОДУ НА ПЕРЕТИНІ ВУЛ. КУДРЯВСЬКОЇ З ВУЛ. ПЕТРІВСЬКОЮ	ДТІ ВО КМР (КМДА), Комунальна корпорація "Київавтодор"	2022, 2023	8 300,0	0,0	8 300,0	0,0	0,0	0,0	0,0	0,0	Не виконано	Бюджетом м. Києва, затвердженим рішенням КМР від 08.12.2022 № 5828/5869 (зі змінами) бюджетні призначення на 2023 рік не передбачені.Потребує виключення, об'єкт буде реалізовуватись в рамках капітального ремонту.
РЕКОНСТРУКЦІЯ ВУЛ. ЗАБОЛОТНОГО НА ДІЛЯНЦІ ВІД ВУЛ. АКАДЕМІКА ЛЕБЕДЄВА ДО СТОЛИЧНОГО ШОСЕ (КІЛЬЦЕВА ДОРОГА, МУЗЕЙ «ПИРОГОВО»)	ДТІ ВО КМР (КМДА), Комунальна корпорація "Київавтодор"	2023	5 314,0	0,0	5 314,0	0,0	0,0	0,0	0,0	0,0	Не виконано	Бюджетом м. Києва, затвердженим рішенням КМР від 08.12.2022 № 5828/5869 (зі змінами) бюджетні призначення на 2023 рік не передбачені.
РЕКОНСТРУКЦІЯ ВУЛ. СВЯТОШИНСЬКОЇ ВІД ВУЛ. ЖМЕРИНСЬКОЇ ДО ВУЛ. ВЕРХОВИННОЇ	ДТІ ВО КМР (КМДА), Комунальна корпорація "Київавтодор"	2022, 2023	54 601,5	0,0	54 601,5	0,0	0,0	0,0	0,0	0,0	Не виконано	Бюджетом м. Києва, затвердженим рішенням КМР від 08.12.2022 № 5828/5869 (зі змінами) бюджетні призначення на 2023 рік не передбачені. Потребує виключення у зв'язку з розробкою проекту капітального ремонту вулиці.
РЕКОНСТРУКЦІЯ ПІШОХОДНОГО МОСТУ З ПІДЇЗДАМИ ТА ПАРКІНГОМ	ДТІ ВО КМР (КМДА), Комунальна корпорація "Київавтодор"	2023	1 150,0	0,0	1 150,0	0,0	0,0	0,0	0,0	0,0	Не виконано	Бюджетом м. Києва, затвердженим рішенням КМР від 08.12.2022 № 5828/5869 (зі змінами) бюджетні призначення на 2023 рік не передбачені.
РЕКОНСТРУКЦІЯ МОСТУ ІМ Є.О.ПАТОНА ЧЕРЕЗ Р.ДНІПРО (ПАМ'ЯТКА АРХІТЕКТУРИ)	ДТІ ВО КМР (КМДА), Комунальна корпорація "Київавтодор"	2019, 2020, 2021, 2022, 2023	2 175 345,1	0,0	2 175 345,1	0,0	0,0	0,0	0,0	0,0	Не виконано	Потребує виключення. Згідно розпорядження КМВА від 23.01.2023 № 32 замовником робіт є Служба автомобільних доріг у Київській області.
РЕКОНСТРУКЦІЯ ПРИВОКЗАЛЬНОЇ ПЛОЩІ БІЛЯ ЗАЛІЗНИЧНОГО ВОКЗАЛУ «ДАРНИЦЯ» З БУДІВНИЦТВОМ ДВОХ АВТОМОБІЛЬНИХ ТА ОДНОГО ТРАМВАЙНОГО ТУНЕЛІВ У ДАРНИЦЬКОМУ РАЙОНІ	ДТІ ВО КМР (КМДА), Комунальна корпорація "Київавтодор"	2021, 2022, 2023	400 000,0	0,0	400 000,0	0,0	0,0	0,0	0,0	0,0	Не виконано	Потребує виключення. Згідно розпорядження КМДА від 16.10.2007 № 1360 (зі змінами) замовником робіт є Дирекція будівництва ШТС м.Києва.
РЕКОНСТРУКЦІЯ ВУЛ. БОРИСПІЛЬСЬКОЇ ВІД СТ. МЕТРО «ЧЕРВОНИЙ ХУТІР» ДО БОРИСПОЛЬСЬКОГО ШОСЕ З ВЛАШТУВАННЯМ ТРАНСПОРТНОЇ РОЗВ'ЯЗКИ НА ПЕРЕТИНІ ВУЛ. БОРИСПІЛЬСЬКОЇ З БОРИСПІЛЬСЬКИМ ШОСЕ	ДТІ ВО КМР (КМДА), Комунальна корпорація "Київавтодор"	2020, 2021, 2022, 2023	430 000,0	0,0	430 000,0	0,0	0,0	0,0	0,0	0,0	Не виконано	Бюджетом м. Києва, затвердженим рішенням КМР від 08.12.2022 № 5828/5869 (зі змінами) бюджетні призначення на 2023 рік не передбачені.
РЕКОНСТРУКЦІЯ ВУЛ. ВИШГОРОДСЬКОЇ ВІД ВУЛ. БІЛИЦЬКОЇ ДО ПЛОЩІ ШЕВЧЕНКА З БУДІВНИЦТВОМ ТРАНСПОРТНОЇ РОЗВ'ЯЗКИ В РІЗНИХ РІВНЯХ НА ПЕРЕТИНІ З ПРОСП. ПРАВДИ ТА БУДІВНИЦТВОМ ПІДЗЕМНИХ ПІШОХІДНИХ ПЕРЕХОДІВ	ДТІ ВО КМР (КМДА), Комунальна корпорація "Київавтодор"	2023	9 000,0	0,0	9 000,0	0,0	0,0	0,0	0,0	0,0	Не виконано	Бюджетом м. Києва, затвердженим рішенням КМР від 08.12.2022 № 5828/5869 (зі змінами) бюджетні призначення на 2023 рік не передбачені. Потребує виключення у зв'язку з завершенням будівництва ділянки Кільцевої дороги від Мінського проспекту до вул.Богатирської.
РЕКОНСТРУКЦІЯ ПРОСП. П.ГРИГОРЕНКА ВІД ВУЛ.Б.ГМИРІ ДО ВУЛ. КОЛЕКТОРНОЇ У ДАРНИЦЬКОМУ РАЙОНІ	ДТІ ВО КМР (КМДА), Комунальна корпорація "Київавтодор"	2023	37 470,4	0,0	37 470,4	0,0	0,0	0,0	0,0	0,0	Не виконано	Бюджетом м. Києва, затвердженим рішенням КМР від 08.12.2022 № 5828/5869 (зі змінами) бюджетні призначення на 2023 рік не передбачені. Потребує виключення у зв'язку з втратою актуальності.
РЕКОНСТРУКЦІЯ ВЕЛИКОЇ КІЛЬЦЕВОЇ ДОРОГИ НА ДІЛЯНЦІ ВІД ВУЛ. Д. ЛУЦЕНКА ДО ОДЕСЬКОЇ ПЛОЩІ (В ЧАСТИНІ ВЛАШТУВАННЯ РОЗВОРОТІВ ТРАНСПОРТУ ТА ПЕРЕВЛАШТУВАННЯ СВІТЛОФОРНИХ ОБ'ЄКТІВ) З РЕКОНСТРУКЦІЄЮ МІСЦЕВОГО ПРОЇЗДУ	ДТІ ВО КМР (КМДА), Комунальна корпорація "Київавтодор"	2023	14 176,0	0,0	14 176,0	0,0	0,0	0,0	0,0	0,0	Не виконано	Бюджетом м. Києва, затвердженим рішенням КМР від 08.12.2022 № 5828/5869 (зі змінами) бюджетні призначення на 2023 рік не передбачені.Потребує виключенню у зв'язку з виконанням зазначеного комплексу робіт в межах капітального ремонту ділянки дороги Т-10-27 Київське півкільце від вулиці Ватутіна до Одеської площі.

РЕКОНСТРУКЦІЯ ТРАНСПОРТНОЇ РОЗВ'ЯЗКИ НА ПЕРЕТИНІ ВУЛ. БРАТИСЛАВСЬКОЇ-ВУЛ. Т. ДРАЙЗЕРА З ПРОСП. ГЕНЕРАЛА ВАТУТІНА	ДТІ ВО КМР (КМДА), Комунальна корпорація "Київавтодор"	2020, 2021, 2022, 2023	68 377,0	0,0	68 377,0	0,0	0,0	0,0	0,0	0,0	Не виконано	Бюджетом м. Києва, затвердженим рішенням КМР від 08.12.2022 № 5828/5869 (зі змінами) бюджетні призначення на 2023 рік не передбачені.
РЕКОНСТРУКЦІЯ ТРАНСПОРТНОЇ РОЗВ'ЯЗКИ НА ПЕРЕТИНІ ВУЛ. БОГАТИРСЬКОЇ З ВУЛ.ПОЛЯРНОЮ У ОБОЛОНСЬКОМУ РАЙОНІ	ДТІ ВО КМР (КМДА), Комунальна корпорація "Київавтодор"	2020, 2021, 2022, 2023, 2019	0,0	0,0	0,0	0,0	551 051,6	30 000,0	521 051,6	0,0	Виконано	Виконувались роботи в межах виділених асигнувань бюджетом м. Києва, затвердженим рішенням КМР від 08.12.2022 № 5828/5869 (зі змінами).
РЕКОНСТРУКЦІЯ ВУЛ. СІМ'Ї СОСНІНИХ	ДТІ ВО КМР (КМДА), Комунальна корпорація "Київавтодор"	2023	4 173,9	0,0	4 173,9	0,0	0,0	0,0	0,0	0,0	Не виконано	Бюджетом м. Києва, затвердженим рішенням КМР від 08.12.2022 № 5828/5869 (зі змінами) бюджетні призначення на 2023 рік не передбачені.
РЕКОНСТРУКЦІЯ ВУЛ. МИКОЛИ ЗАКРЕВСЬКО У ДЕСНЯНСЬКОМУ РАЙОНІ	ДТІ ВО КМР (КМДА), Комунальна корпорація "Київавтодор"	2023	10 049,4	0,0	10 049,4	0,0	0,0	0,0	0,0	0,0	Не виконано	Бюджетом м. Києва, затвердженим рішенням КМР від 08.12.2022 № 5828/5869 (зі змінами) бюджетні призначення на 2023 рік не передбачені.
РЕКОНСТРУКЦІЯ ВУЛ.ТРУХАНІВСЬКОЇ У ДНІПРОВСЬКОМУ ТА ДЕСНЯНСЬКОМУ РАЙОНАХ М.КИЄВА	ДТІ ВО КМР (КМДА), Комунальна корпорація "Київавтодор"	2019, 2020, 2021, 2022, 2023	161 000,0	161 000,0	0,0	0,0	0,0	0,0	0,0	0,0	Не виконано	Бюджетом м. Києва, затвердженим рішенням КМР від 08.12.2022 № 5828/5869 (зі змінами) бюджетні призначення на 2023 рік не передбачені.
РЕКОНСТРУКЦІЯ АВТОМОБІЛЬНОГО ТА ТРАМВАЙНОГО ШЛЯХОПРОВОДІВ БІЛЯ СТАНЦІЇ МЕТРОПОЛІТЕНУ «БЕРЕСТЕЙСЬКА» У СВЯТОШИНСЬКОМУ РАЙОНІ	ДТІ ВО КМР (КМДА), Комунальна корпорація "Київавтодор"	2022, 2023	14 334,0	0,0	14 334,0	0,0	0,0	0,0	0,0	0,0	Не виконано	Бюджетом м. Києва, затвердженим рішенням КМР від 08.12.2022 № 5828/5869 (зі змінами) бюджетні призначення на 2023 рік не передбачені.
ВСЬОГО ЗА ЗАВДАННЯМ:			3 687 382,5	161 000,0	3 526 382,5	0,0	551 051,6	30 000,0	521 051,6	0,0		
Завдання: БУДІВНИЦТВО ВУЛИЧНО-ШЛЯХОВОЇ МЕРЕЖІ МІСТА ТА ШТУЧНИХ СПОРУД												
БУДІВНИЦТВО АВТОМОБІЛЬНОЇ ДОРОГИ НА ДІЛЯНЦІ МІЖ ВУЛ. О.ДОВБУША ТА БРОВАРСЬКИМ ПРОСПЕКТОМ У ДНІПРОВСЬКОМУ РАЙОНІ	ДТІ ВО КМР (КМДА), Комунальна корпорація "Київавтодор"	2019, 2020, 2021, 2022, 2023	179 506,6	0,0	179 506,6	0,0	0,0	0,0	0,0	0,0	Не виконано	Бюджетом м. Києва, затвердженим рішенням КМР від 08.12.2022 № 5828/5869 (зі змінами) бюджетні призначення на 2023 рік не передбачені.
ВСЬОГО ЗА ЗАВДАННЯМ:			179 506,6	0,0	179 506,6	0,0	0,0	0,0	0,0	0,0		
Завдання: БУДІВНИЦТВО ТА РЕКОНСТРУКЦІЯ МЕРЕЖІ МІСЬКОЇ ДОЩОВОЇ КАНАЛІЗАЦІЇ												
ПРОКЛАДАННЯ ДОЩОВОЇ КАНАЛІЗАЦІЇ ПО ВУЛ. ПОЛУПАНОВА ВІД ВУЛ. АВТОЗАВОДСЬКОЇ ДО ВУЛ. КОНОПЛЯНСЬКОЇ В ОБОЛОНСЬКОМУ РАЙОНІ	ДТІ ВО КМР (КМДА), Комунальна корпорація "Київавтодор"	2023	1 500,0	0,0	1 500,0	0,0	0,0	0,0	0,0	0,0	Не виконано	Бюджетом м. Києва, затвердженим рішенням КМР від 08.12.2022 № 5828/5869 (зі змінами) бюджетні призначення на 2023 рік не передбачені.
РЕКОНСТРУКЦІЯ МЕРЕЖІ МІСЬКОЇ ДОЩОВОЇ КАНАЛІЗАЦІЇ НА ТЕРИТОРІЇ, ЩО ПРИЛЯГАЄ ДО СВЯТО-УСПЕНСЬКОЇ КИЇВО-ПЕЧЕРСЬКОЇ ЛАВРИ У ПЕЧЕРСЬКОМУ РАЙОНІ	ДТІ ВО КМР (КМДА), Комунальна корпорація "Київавтодор"	2019, 2020	0,0	0,0	0,0	0,0	21 472,7	0,0	21 472,7	0,0	Виконано частково	Бюджетом м. Києва, затвердженим рішенням КМР від 08.12.2022 № 5828/5869 та Програмою соціально-економічного розвитку на 2021-2023 роки бюджетні призначення на 2023 рік було передбачено враховуючи недофінансування заходу в попередніх роках.
ВСЬОГО ЗА ЗАВДАННЯМ:			1 500,0	0,0	1 500,0	0,0	21 472,7	0,0	21 472,7	0,0		
Завдання: ВСТАНОВЛЕННЯ ЗАСОБІВ ФІЗИЧНОГО ОБМЕЖЕННЯ ПАРКУВАННЯ ТРАНСПОРТНИХ ЗАСОБІВ НА ТРОТУАРАХ ТА В ПІШОХІДНИХ ЗОНАХ												
ПРИДБАННЯ ТА ВСТАНОВЛЕННЯ БОЛЛАРДІВ (АВТОМАТИЧНИХ, ГІДРАВЛІЧНИХ БЛОКІРАТОРІВ)	ДТІ ВО КМР (КМДА), Комунальна корпорація "Київавтодор"	2020, 2021, 2022, 2023	19 646,6	0,0	19 646,6	0,0	0,0	0,0	0,0	0,0	Не виконано	Захід потребує виключення з МЦП оскільки встановлення боллардів здійснюється в рамках виконання робіт з будівництва, реконструкції та капітального ремонту ділянок вулично-дорожньої мережі, з обов'язковим включенням до складу розробки ПКД пооб'єктно.
ВСЬОГО ЗА ЗАВДАННЯМ:			19 646,6	0,0	19 646,6	0,0	0,0	0,0	0,0	0,0		
Завдання: ЕКСПЛУАТАЦІЙНА ДІЯЛЬНІСТЬ ТА ЗАБЕЗПЕЧЕННЯ СТАЛОГО ФУНКЦІОНУВАННЯ ДОРОЖНЬОГО ГОСПОДАРСТВА												
РЕКОНСТРУКЦІЯ ВИРОБНИЧОЇ БАЗИ ШЛЯХОВО-ЕКСПЛУАТАЦІЙНОГО УПРАВЛІННЯ ДАРНИЦЬКОГО РАЙОНУ В М. КИЄВІ	ДТІ ВО КМР (КМДА), Комунальна корпорація "Київавтодор"	2023	7 020,0	0,0	7 020,0	0,0	0,0	0,0	0,0	0,0	Не виконано	Бюджетом м. Києва, затвердженим рішенням КМР від 08.12.2022 № 5828/5869 (зі змінами) бюджетні призначення на 2023 рік не передбачені.
РЕКОНСТРУКЦІЯ ВИРОБНИЧОЇ БАЗИ ШЛЯХОВО-ЕКСПЛУАТАЦІЙНОГО УПРАВЛІННЯ ДЕСНЯНСЬКОГО РАЙОНУ В М. КИЄВІ	ДТІ ВО КМР (КМДА), Комунальна корпорація "Київавтодор"	2023	7 020,0	0,0	7 020,0	0,0	0,0	0,0	0,0	0,0	Не виконано	Бюджетом м. Києва, затвердженим рішенням КМР від 08.12.2022 № 5828/5869 (зі змінами) бюджетні призначення на 2023 рік не передбачені.
РЕКОНСТРУКЦІЯ ВИРОБНИЧОЇ БАЗИ ШЛЯХОВО-ЕКСПЛУАТАЦІЙНОГО УПРАВЛІННЯ ПЕЧЕРСЬКОГО РАЙОНУ В М. КИЄВІ	ДТІ ВО КМР (КМДА), Комунальна корпорація "Київавтодор"	2023	7 020,0	0,0	7 020,0	0,0	0,0	0,0	0,0	0,0	Не виконано	Бюджетом м. Києва, затвердженим рішенням КМР від 08.12.2022 № 5828/5869 (зі змінами) бюджетні призначення на 2023 рік не передбачені.
РЕКОНСТРУКЦІЯ БАЗИ ВІДПОЧИНКУ КОМУНАЛЬНОЇ КОРПОРАЦІЇ «КИЇВАВТОДОР» НА ТРУХАНОВОМУ ОСТРОВІ ЗА АДРЕСОЮ: ПАРКОВА ДОРОГА, 23 В М.КИЄВІ	ДТІ ВО КМР (КМДА), Комунальна корпорація "Київавтодор"	2023	1 800,0	0,0	1 800,0	0,0	0,0	0,0	0,0	0,0	Не виконано	Бюджетом м. Києва, затвердженим рішенням КМР від 08.12.2022 № 5828/5869 (зі змінами) бюджетні призначення на 2023 рік не передбачені.

РЕКОНСТРУКЦІЯ БАЗИ ВІДПОЧИНКУ «ДЕЛЬФІН» КОМУНАЛЬНОЇ КОРПОРАЦІЇ «КИЇВАВТОДОР» ЗА АДРЕСОЮ: ХЕРСОНСЬКА ОБЛ., С.ПРИМОРСЬКЕ (БІЛЬШОВИК), ВУЛ.ЧОРНОМОРСЬКА	ДТІ ВО КМР (КМДА), Комунальна корпорація "Київавтодор"	2023	2 400,0	0,0	2 400,0	0,0	0,0	0,0	0,0	0,0	Не виконано	Бюджетом м. Києва, затвердженим рішенням КМР від 08.12.2022 № 5828/5869 (зі змінами) бюджетні призначення на 2023 рік не передбачені.
ПРИДБАННЯ КОМУНАЛЬНОЇ ТЕХНІКИ	ДТІ ВО КМР (КМДА), Комунальна корпорація "Київавтодор"	2020, 2021, 2022, 2023	656 038,5	0,0	656 038,5	0,0	170 343,8	0,0	170 343,8	0,0	Виконано частково	Бюджетом м. Києва, затвердженим рішенням КМР від 08.12.2022 № 5828/5869 (зі змінами) бюджетні призначення на 2023 рік передбачені в сумі 170 722,8 тис.грн., укладені договори на придбання техніки в кількості 35 од. загальною вартістю 170343,8 тис. грн. На звітну дату отримано та сплачено 35 одиниці комунальної техніки.
КАПІТАЛЬНІ РЕМОНТИ	ДТІ ВО КМР (КМДА), Комунальна корпорація "Київавтодор"	2019, 2020, 2021, 2022, 2023	1 553 382,1	1 307 322,1	246 060,0	0,0	2 147 740,0	387 188,8	1 760 551,2	0,0	Виконано	Відповідно до Адресного переліку, затвердженого наказом ДТІ від 12.12.2023 № Н-282 роботи виконувались на 29 об'єктах вулично-дорожньої мережі міста.
ВСЬОГО ЗА ЗАВДАННЯМ:			2 234 680,6	1 307 322,1	927 358,5	0,0	2 318 083,7	387 188,8	1 930 894,9	0,0		
Завдання: ПОКРАЩЕННЯ ТА МОДЕРНІЗАЦІЯ ІСНУЮЧОГО АВІАЦІЙНОГО ГОСПОДАРСТВА												
БУДІВНИЦТВО 6 МІСЦЬ СТОЯНКИ ПОВІТРЯНИХ СУДЕН ДЛЯ ПРОТИОЖЕЛЕДНОЇ ОБРОБКИ	КПМА "Київ" (ЖУЛЯНИ)	2023	40 000,0	0,0	0,0	40 000,0	0,0	0,0	0,0	0,0	Не виконано	Відсутність вільних коштів
ОНОВЛЕННЯ ПАРКУ СПЕЦАВТОТРАНСПОРТУ	КПМА "Київ" (ЖУЛЯНИ)	2019, 2020, 2021, 2022, 2023	56 979,0	0,0	0,0	56 979,0	0,0	0,0	0,0	0,0	Не виконано	Відсутність вільних коштів
ВСЬОГО ЗА ЗАВДАННЯМ:			96 979,0	0,0	0,0	96 979,0	0,0	0,0	0,0	0,0		
Завдання: БУДІВНИЦТВО ВУЛИЧНО-ШЛЯХОВОЇ МЕРЕЖІ МІСТА ТА ШТУЧНИХ СПОРУД												
БУДІВНИЦТВО ТРАНСПОРТНОЇ РОЗВ'ЯЗКИ НА ПЕРЕТИНІ ВУЛ. М.РАСКОВОЇ ТА БУЛЬВ. ВЕРХОВНОЇ РАДИ ІЗ ЗАЛІЗНИЧНИМИ КОЛІЯМИ НА ДІЛЯНЦІ СТАНЦІЯ «КИЇВ-РУСАНІВКА» - СТАНЦІЯ «КИЇВ-ДНІПРОВСЬКИЙ»	ДТІ ВО КМР (КМДА), КП"Дирекція будівництва шляхово-транспортних споруд м. Києва"	2019, 2020, 2021, 2022, 2023	39 393,7	0,0	39 393,7	0,0	0,0	0,0	0,0	0,0	Не виконано	Бюджетні призначення на 2023рік не передбачені бюджетом м.Києва, відповідно до рішенням КМР від 08.12.2022 №5828/5869 "Про бюджет міста Києва на 2023 рік" (зі змінами).
БУДІВНИЦТВО ТРАНСПОРТНОЇ РОЗВ'ЯЗКИ НА ПРИМИКАННІ ПРОСП.НАУКИ ДО СТОЛИЧНОГО ШОСЕ	ДТІ ВО КМР (КМДА), КП"Дирекція будівництва шляхово-транспортних споруд м. Києва"	2020, 2021, 2022, 2023	300 000,0	0,0	300 000,0	0,0	0,0	0,0	0,0	0,0	Не виконано	Бюджетні призначення на 2023рік не передбачені бюджетом м.Києва, відповідно до рішенням КМР від 08.12.2022 №5828/5869 "Про бюджет міста Києва на 2023 рік" (зі змінами).
БУДІВНИЦТВО ТА РЕКОНСТРУКЦІЯ ВУЛИЧНО-ДОРОЖНЬОЇ МЕРЕЖІ У ПОДІЛЬСЬКОМУ РАЙОНІ М.КИЄВА	ДТІ ВО КМР (КМДА), КП"Дирекція будівництва шляхово-транспортних споруд м. Києва"	2019, 2020, 2021, 2022, 2023	5 000,0	0,0	5 000,0	0,0	0,0	0,0	0,0	0,0	Не виконано	Бюджетні призначення на 2023рік не передбачені бюджетом м.Києва, відповідно до рішенням КМР від 08.12.2022 №5828/5869 "Про бюджет міста Києва на 2023 рік" (зі змінами).
БУДІВНИЦТВО ПОДІЛЬСЬКОГО МОСТОВОГО ПЕРЕХОДУ ЧЕРЕЗ Р. ДНІПРО	ДТІ ВО КМР (КМДА), КП"Дирекція будівництва шляхово-транспортних споруд м. Києва"	2019, 2020, 2021	0,0	0,0	0,0	0,0	699 680,6	699 680,6	0,0	0,0	Виконано частково	Бюджетні призначення на 2023рік передбачені бюджетом м.Києва, відповідно до рішенням КМР від 08.12.2022 №5828/5869 "Про бюджет міста Києва на 2023 рік"
БУДІВНИЦТВО ПІДЇЗНОЇ АВТОМОБІЛЬНОЇ ДОРОГИ ВІД ПРОСП. ВАЛЕРІЯ ЛОБАНОВСЬКОГО (ЧЕРВОНОЗОРЯНОГО ПРОСПЕКТУ) (ПОБЛИЗУ ПРИМИКАННЯ ВУЛ.ВОЛОДИМИРА БРОЖКА (ВУЛ.КІРОВОГРАДСЬКОЇ)) ДО МІЖНАРОДНОГО АЕРОПОРТУ «КИЇВ» (ЖУЛЯНИ) У СОЛОМ'ЯНСЬКОМУ РАЙОНІ М.КИЄВА	ДТІ ВО КМР (КМДА), КП"Дирекція будівництва шляхово-транспортних споруд м. Києва"	2019, 2020, 2021	0,0	0,0	0,0	0,0	100,0	100,0	0,0	0,0	Виконано частково	Бюджетні призначення на 2023рік передбачені бюджетом м.Києва, відповідно до рішенням КМР від 08.12.2022 №5828/5869 "Про бюджет міста Києва на 2023 рік"
БУДІВНИЦТВО ВЕЛИКОЇ КІЛЬЦЕВОЇ ДОРОГИ НА ДІЛЯНЦІ ВІД ВУЛИЦІ БОГАТИРСЬКОЇ ДО ОБОЛОНСЬКОГО ПРОСПЕКТУ В М. КИЄВІ	ДТІ ВО КМР (КМДА), КП"Дирекція будівництва шляхово-транспортних споруд м. Києва"	2019, 2020, 2021, 2022	0,0	0,0	0,0	0,0	20 000,0	20 000,0	0,0	0,0	Виконано частково	Бюджетні призначення на 2023рік передбачені бюджетом м.Києва, відповідно до рішенням КМР від 08.12.2022 №5828/5869 "Про бюджет міста Києва на 2023 рік"
ВСЬОГО ЗА ЗАВДАННЯМ:			344 393,7	0,0	344 393,7	0,0	719 780,6	719 780,6	0,0	0,0		
Завдання: РЕКОНСТРУКЦІЯ ВУЛИЧНО-ШЛЯХОВОЇ МЕРЕЖІ МІСТА ТА ШТУЧНИХ СПОРУД												
ПІДГОТОВЧІ РОБОТИ ДЛЯ РЕКОНСТРУКЦІЇ ТРАНСПОРТНОЇ РОЗВ'ЯЗКИ НА КИЇВСЬКОМУ ПІВКІЛЬЦІ НА ДІЛЯНЦІ КМ 12+240-КМ 14+360 (ЖУЛЯНСЬКИЙ ШЛЯХОПРОВІД)	ДТІ ВО КМР (КМДА), КП"Дирекція будівництва шляхово-транспортних споруд м. Києва"	2020, 2021, 2022, 2023	100 000,0	0,0	100 000,0	0,0	0,0	0,0	0,0	0,0	Не виконано	Бюджетні призначення на 2023рік не передбачені бюджетом м.Києва, відповідно до рішенням КМР від 08.12.2022 №5828/5869 "Про бюджет міста Києва на 2023 рік" (зі змінами).
ПРОДОВЖЕННЯ ВУЛ. СУЗДАЛЬСЬКОЇ ДО ПОВІТРОФЛОТСЬКОГО ПРОСПЕКТУ З БУДІВНИЦТВОМ ШЛЯХОПРОВОДУ ЧЕРЕЗ ЗАЛІЗНИЧНІ КОЛІЇ	ДТІ ВО КМР (КМДА), КП"Дирекція будівництва шляхово-транспортних споруд м. Києва"	2019, 2020, 2021, 2022, 2023	22 000,0	0,0	22 000,0	0,0	0,0	0,0	0,0	0,0	Не виконано	Завершується експертиза проекту. Фінансування не проводилось.

РЕКОНСТРУКЦІЯ ВУЛ.СТЕЦЕНКА ВІД ПРОСПЕКТУ ПАЛЛАДІНА ДО ІНТЕРНАЦІОНАЛЬНОЇ ПЛОЩІ ВКЛЮЧНО З ЛІКВІДАЦІЄЮ КІЛЬЦЕВОГО РУХУ ТРАНСПОРТУ НА ПЕРЕТИНІ ВУЛ.СТЕЦЕНКА З ВУЛ.ТУПОЛЄВА ТА ВУЛ.СТЕЦЕНКА З ВУЛ.ЩЕРБАКОВА	ДТІ ВО КМР (КМДА), КП"Дирекція будівництва шляхово-транспортних споруд м. Києва"	2019, 2020, 2021, 2022, 2023	200 000,0	0,0	200 000,0	0,0	5 000,0	5 000,0	0,0	0,0	Виконано частково	Фінансування за 2023 рік в сумі 5000,00 тис. грн.Виконувались проєктні роботи - розробка робочої документації .Погоджується схема організації дорожнього руху на період виконання робіт по чергам та схема ОДР після виконання будівельних робіт.
РЕКОНСТРУКЦІЯ КІЛЬЦЕВОЇ ДОРОГИ НА ДІЛЯНЦІ ВІД ВУЛ. СІМ'Ї СОСНІНИХ ДО ГОСТОМЕЛЬСЬКОГО ШОСЕ У СВЯТОШИНСЬКОМУ РАЙОНІ З БУДІВНИЦТВОМ ПІШОХІДНИХ ПЕРЕХОДІВ В РІЗНИХІ РІВНЯХ З ПРОЇЗНОЮ ЧАСТИНОЮ	ДТІ ВО КМР (КМДА), КП"Дирекція будівництва шляхово-транспортних споруд м. Києва"	2022, 2023	150 000,0	0,0	150 000,0	0,0	0,0	0,0	0,0	0,0	Не виконано	Бюджетні призначення на 2023рік не передбачені бюджетом м.Києва, відповідно до рішенням КМР від 08.12.2022 №5828/5869 "Про бюджет міста Києва на 2023 рік" (зі змінами).
РЕКОНСТРУКЦІЯ ПРОСП. БРОВАРСЬКОГО ВІД МОСТУ МЕТРО ДО СТАНЦІЇ МЕТРОПОЛІТЕНУ «ЛІВОБЕРЕЖНА» З ОРГАНІЗАЦІЄЮ ЗАЇЗДУ НА ВУЛ.Р. ОКІПНОЇ У ДНІПРОВСЬКОМУ РАЙОНІ	ДТІ ВО КМР (КМДА), КП"Дирекція будівництва шляхово-транспортних споруд м. Києва"	2022, 2023	1 150,0	0,0	1 150,0	0,0	0,0	0,0	0,0	0,0	Не виконано	Бюджетні призначення на 2023рік не передбачені бюджетом м.Києва, відповідно до рішенням КМР від 08.12.2022 №5828/5869 "Про бюджет міста Києва на 2023 рік" (зі змінами).
РЕКОНСТРУКЦІЯ ПРОСП.ГАГАРІНА З РЕКОНСТРУКЦІЄЮ ТРАНСПОРТНОЇ РОЗВ'ЯЗКИ БІЛЯ СТАНЦІЇ МЕТРОПОЛІТЕНУ «ЧЕРНІГІВСЬКА» З ДЕМОНТАЖЕМ ТРАМВАЙНОЇ КОЛІЇ ПО ПРОСП.ГАГАРІНА	ДТІ ВО КМР (КМДА), КП"Дирекція будівництва шляхово-транспортних споруд м. Києва"	2019, 2020, 2021, 2022, 2023	15 000,0	0,0	15 000,0	0,0	0,0	0,0	0,0	0,0	Не виконано	Бюджетні призначення на 2023рік не передбачені бюджетом м.Києва, відповідно до рішенням КМР від 08.12.2022 №5828/5869 "Про бюджет міста Києва на 2023 рік" (зі змінами).
РЕКОНСТРУКЦІЯ ТРАНСПОРТНОЇ РОЗВ'ЯЗКИ НА ЛЕНІНГРАДСЬКІЙ ПЛОЩІ	ДТІ ВО КМР (КМДА), КП"Дирекція будівництва шляхово-транспортних споруд м. Києва"	2022, 2023	20 000,0	0,0	20 000,0	0,0	0,0	0,0	0,0	0,0	Не виконано	Бюджетні призначення на 2023рік не передбачені бюджетом м.Києва, відповідно до рішенням КМР від 08.12.2022 №5828/5869 "Про бюджет міста Києва на 2023 рік" (зі змінами).
РЕКОНСТРУКЦІЯ ВУЛ. ОРАНЖЕРЕЙНОЇ ВІД ВУЛ.ДЕГТЯРІВСЬКОЇ ДО ВУЛ.ДОРОГОЖИЦЬКОЇ З ДОБУДОВОЮ АВТОМОБІЛЬНОЇ ДОРОГИ МІЖ ВУЛ.ОРАНЖЕРЕЙНОЮ ТА ВУЛ.ОЛЕНИ ТЕЛІГИ В ШЕВЧЕНКІВСЬКОМУ РАЙОНІ М.КИЄВА	ДТІ ВО КМР (КМДА), КП"Дирекція будівництва шляхово-транспортних споруд м. Києва"	2019, 2020, 2021, 2022, 2023	2 513,8	0,0	2 513,8	0,0	0,0	0,0	0,0	0,0	Не виконано	Бюджетні призначення на 2023рік не передбачені бюджетом м.Києва, відповідно до рішенням КМР від 08.12.2022 №5828/5869 "Про бюджет міста Києва на 2023 рік" (зізмінами). Розпорядження від 19.02.2020р. №296 про розробку ПКД та реконструкцію втратило чинність, у зв'язку з втратою актуальності. Розпорядження КМВА від 20.10.2022 №701.
РЕКОНСТРУКЦІЯ ТРАНСПОРТНОЇ РОЗВ'ЯЗКИ НА ХАРКІВСЬКІЙ ПЛОЩІ	ДТІ ВО КМР (КМДА), КП"Дирекція будівництва шляхово-транспортних споруд м. Києва"	2022, 2023	24 564,0	0,0	24 564,0	0,0	0,0	0,0	0,0	0,0	Не виконано	Бюджетні призначення на 2023рік не передбачені бюджетом м.Києва, відповідно до рішенням КМР від 08.12.2022 №5828/5869 "Про бюджет міста Києва на 2023 рік" (зі змінами).
РЕКОНСТРУКЦІЯ ВУЛ. ВЕРХНІЙ ВАЛ ТА ВУЛ. НИЖНІЙ ВАЛ НА ДІЛЯНЦІ ВІД ВУЛ. ГЛИБОЧИЦЬКОЇ ДО ВУЛ. НАБЕРЕЖНО-ХРЕЩАТИЦЬКОЇ У ПОДІЛЬСЬКОМУ РАЙОНІм	ДТІ ВО КМР (КМДА), КП"Дирекція будівництва шляхово-транспортних споруд м. Києва"	2020, 2021, 2022, 2023	26 386,3	0,0	26 386,3	0,0	0,0	0,0	0,0	0,0	Не виконано	Бюджетні призначення на 2023рік не передбачені бюджетом м.Києва, відповідно до рішенням КМР від 08.12.2022 №5828/5869 "Про бюджет міста Києва на 2023 рік" (зі змінами).
РЕКОНСТРУКЦІЯ ТРАНСПОРТНОЇ РОЗВ'ЯЗКИ НА ПЕРЕТИНІ ПРОСПЕКТУ ПЕРЕМОГИ З ВУЛ. ГЕТЬМАНА У СОЛОМ'ЯНСЬКОМУ ТА ШЕВЧЕНКІВСЬКОМУ РАЙОНАХ М.КИЄВА	ДТІ ВО КМР (КМДА), КП"Дирекція будівництва шляхово-транспортних споруд м. Києва"	2019, 2020	0,0	0,0	0,0	0,0	19 520,0	19 520,0	0,0	0,0	Виконано частково	Бюджетні призначення на 2023рік передбачені бюджетом м.Києва, відповідно до рішенням КМР від 08.12.2022 №5828/5869 "Про бюджет міста Києва на 2023 рік"
ВСЬОГО ЗА ЗАВДАННЯМ:			561 614,1	0,0	561 614,1	0,0	24 520,0	24 520,0	0,0	0,0		
Завдання: ПРІОРИТЕТНИЙ РОЗВИТОК СИСТЕМ ШВИДКІСНОГО РЕЙКОВОГО ТРАНСПОРТУ												
РЕКОНСТРУКЦІЯ З ДОБУДОВОЮ ТРАМВАЙНОЇ ЛІНІЇ В СИСТЕМУ ЛЕГКОВОГО РЕЙКОВОГО ТРАНСПОРТУ НА Ж/М ТРОЄЩИНА ВІД ВУЛ. МИЛОСЛАВСЬКОЇ ДО ПЕРЕСАДОЧНОГО ВУЗЛА НА МІСЬКУ КІЛЬЦЕВУ ЕЛЕКТРИЧКУ (І, ІІ, ІІІ ЧЕРГА)	ДБЖЗ КМР (КМДА), КП "Житлоінвестбуд УКБ"	2022, 2023	1 150,0	0,0	1 150,0	0,0	0,0	0,0	0,0	0,0	Не виконано	Бюджетом м. Києва, затвердженим рішенням КМР від 08.12.2022 № 5828/5869 (зі змінами) бюджетні асигнування відсутні.
ВСЬОГО ЗА ЗАВДАННЯМ:			1 150,0	0,0	1 150,0	0,0	0,0	0,0	0,0	0,0		
Завдання: РОЗРОБКА ДИНАМІЧНОЇ ТРАНСПОРТНОЇ МОДЕЛІ МІСТА КИЄВА												

ПРИДБАННЯ НЕОБХІДНОГО УСТАТКУВАННЯ ТА ПРОГРАМНОГО ЗАБЕЗПЕЧЕННЯ ДЛЯ РОЗРОБКИ ТА РОБОТИ ДИНАМІЧНОЇ ТРАНСПОРТНОЇ МОДЕЛІ МІСТА КИЇВ	ДТІ ВО КМР (КМДА)	2020, 2021, 2022, 2023	0,0	0,0	0,0	0,0	0,0	0,0	0,0	0,0	Не виконано	Бюджетом м. Києва, затвердженим рішенням КМР від 08.12.2022 № 5828/5869 (зі змінами) бюджетні асигнування відсутні.
ВСЬОГО ЗА ЗАВДАННЯМ:			0,0	0,0	0,0	0,0	0,0	0,0	0,0	0,0		
Завдання: ПІДВИЩЕННЯ ІНТЕНСИВНОСТІ ЕКСПЛУАТАЦІЇ ВЕЛОСИПЕДІВ ШЛЯХОМ ВПРОВАДЖЕННЯ СЕРВІСУ КОРОТКОСТРОКОВОЇ ОРЕНДИ ВЕЛОСИПЕДІВ (BIKESHARING)												
СТВОРЕННЯ СИСТЕМИ МІСЬКОГО ВЕЛОПРОКАТУ НА 300 СТАНЦІЙ ТА 3000 ВЕЛОСИПЕДІВ	ДТІ ВО КМР (КМДА), КП "Київське інвестиційне агентство"	2020, 2021, 2022, 2023	0,0	0,0	0,0	0,0	0,0	0,0	0,0	0,0	Виконано частково	Система велопрокату постійно оптимізується, що впливає на кількість станцій і рухомий склад орендних велосипедів. Облік велопрокатів та оренда велосипедів поза межами компетенції ДТІ. Наразі, на даний час ДТІ захід не реалізується.
ВСЬОГО ЗА ЗАВДАННЯМ:			0,0	0,0	0,0	0,0	0,0	0,0	0,0	0,0		
Завдання: СТРИМУВАННЯ ПРИРОСТУ РІВНЯ АВТОМОБІЛІЗАЦІЇ ШЛЯХОМ ПІДВИЩЕННЯ КОМФОРТУ ТА ПОПУЛЯРИЗАЦІЇ ГРОМАДСЬКОГО ТРАНСПОРТУ, А ТАКОЖ ВИКОРИСТАННЯ ІНДИВІДУАЛЬНОГО ВЕЛОТРАНСПОРТУ ДЛЯ ЩОДЕННИХ ТРУДОВИХ ПОЇЗДОК												
ІНФОРМАЦІЙНО-ПРОМОЦІЙНІ КАМПАНІЇ ЗАОХОЧЕННЯ КОРИСТУВАННЯ ГРОМАДСЬКИМ ТРАНСПОРТОМ ТА ВЕЛОТРАНСПОРТОМ	ДТІ ВО КМР (КМДА), КП"Київпастранс", Комунальна корпорація "Київавтодор", КП"Київський метрополітен"	2020, 2021, 2022, 2023	0,0	0,0	0,0	0,0	0,0	0,0	0,0	0,0	Не виконано	У зв'язку з введенням в Україні воєнного стану виконання робіт по заходу призупинено.
ВСЬОГО ЗА ЗАВДАННЯМ:			0,0	0,0	0,0	0,0	0,0	0,0	0,0	0,0		
Завдання: ПІДВИЩЕННЯ СЕРЕДНЬОЇ НАПОВНЮВАНОСТІ ПРИВАТНОГО АВТОТРАНСПОРТУ ШЛЯХОМ ВПРОВАДЖЕННЯ ЗАСАД КОЛЕКТИВНОГО ВИКОРИСТАННЯ АВТОМОБІЛЯ (CARPOOLING)												
ІНІЦІЮВАННЯ ЗМІН ДО ПДР УКРАЇНИ В ЧАСТИНІ ДОПУСКУ НА СМУГУ ГТ АВТОМОБІЛІВ, ЗАПОВНЕНИХ ДО СВОЄЇ МАКСИМАЛЬНОЇ ПАСПОРТНОЇ МІСТКОСТІ.	ДТІ ВО КМР (КМДА)	2020, 2021, 2022, 2023	0,0	0,0	0,0	0,0	0,0	0,0	0,0	0,0	Не виконано	Відсутні повноваження у ДТІ.
ВСЬОГО ЗА ЗАВДАННЯМ:			0,0	0,0	0,0	0,0	0,0	0,0	0,0	0,0		
Завдання: ПІДВИЩЕННЯ ІНТЕНСИВНОСТІ ЕКСПЛУАТАЦІЇ НАЯВНОГО ПАРКУ АТОМОБІЛІВ ШЛЯХОМ ВПРОВАДЖЕННЯ СЕРВІСУ СПІЛЬНОГО КОРИСТУВАННЯ АВТОМОБІЛЕМ (CARSHARING)												
РОЗРОБКА КОНЦЕПЦІЇ РОЗВИТКУ ТА ПОПУЛЯРИЗАЦІЇ КОЛЕКТИВНОГО ТА СПІЛЬНОГО КОРИСТУВАННЯ АВТОМОБІЛЬНИМ ТРАНСПОРТОМ CARPOOLING ТА CARSHARING В М. КИЄВІ	ДТІ ВО КМР (КМДА)	2020, 2021, 2022, 2023	0,0	0,0	0,0	0,0	0,0	0,0	0,0	0,0	Не виконано	У зв'язку з введенням в Україні воєнного стану виконання робіт по заходу призупинено.
ВСЬОГО ЗА ЗАВДАННЯМ:			0,0	0,0	0,0	0,0	0,0	0,0	0,0	0,0		
Завдання: ВПРОВАДЖЕННЯ ДІЄВОГО МЕХАНІЗМУ ДЕСТИМУЛЯЦІЇ НЕТРУДОВИХ ТРАНСПОРТНИХ ПОЇЗДОК У ГОДИНИ ПІК												
КОНЦЕПЦІЯ РОЗВИТКУ ТА ФУНКЦІОНУВАННЯ ГРОМАДСЬКОГО ТРАНСПОРТУ В МІСТІ КИЄВІ	ДТІ ВО КМР (КМДА), КП"Київпастранс", КП"Київтранспарксервіс"	2020, 2021, 2022, 2023	0,0	0,0	0,0	0,0	0,0	0,0	0,0	0,0	Не виконано	У зв'язку з введенням в Україні воєнного стану виконання робіт по заходу призупинено.
ВСЬОГО ЗА ЗАВДАННЯМ:			0,0	0,0	0,0	0,0	0,0	0,0	0,0	0,0		
Завдання: ДЕСТИМУЛЯЦІЯ ВИКОРИСТАННЯ ІНДИВІДУАЛЬНОГО АВТОТРАНСПОРТУ ДЛЯ ЩОДЕННИХ ТРУДОВИХ ПОЇЗДОК ШЛЯХОМ КВОТУВАННЯ КІЛЬКОСТІ ПАРКОМІСЦЬ В АДМІНІСТРАТИВНО-ДІЛОВОМУ ЯДРІ ТА ІСТОРИЧНИХ АРЕАЛАХ МІСТА												
КОНЦЕПЦІЯ РОЗВИТКУ ТА ФУНКЦІОНУВАННЯ ГРОМАДСЬКОГО ТРАНСПОРТУ В МІСТІ КИЄВІ	ДТІ ВО КМР (КМДА), КП"Київпастранс", КП"Київтранспарксервіс"	2020, 2021, 2022, 2023	0,0	0,0	0,0	0,0	0,0	0,0	0,0	0,0	Не виконано	У зв'язку з введенням в Україні воєнного стану виконання робіт по заходу призупинено.
ВСЬОГО ЗА ЗАВДАННЯМ:			0,0	0,0	0,0	0,0	0,0	0,0	0,0	0,0		
Завдання: РОЗВАНТАЖЕННЯ МІСТА В ГОДИНИ ПІК ВІД КОМЕРЦІЙНОЇ ЛОГІСТИКИ ДЛЯ ТОРГОВИХ МЕРЕЖ ТА ІНШОЇ РОЗДРІБНОЇ ТОРГІВЛІ ШЛЯХОМ РЕГУЛЮВАННЯ ГОДИН ДОСТАВКИ ТОВАРІВ												
РІШЕННЯ КИЇВРАДИ ПРО ЗАБОРОНУ КОМЕРЦІЙНОЇ ЛОГІСТИКИ ДЛЯ ТОРГОВЕЛЬНИХ МЕРЕЖ ТА ІНШОЇ РОЗДРІБНОЇ ТОРГІВЛІ В ГОДИНИ ПІК	ДТІ ВО КМР (КМДА), Департамент промисловості та розвитку підприємництва ВО КМР (КМДА)	2020, 2021, 2022, 2023	0,0	0,0	0,0	0,0	0,0	0,0	0,0	0,0	Не виконано	Відповідно до статті 6 Господарського кодексу України, загальними принципами господарювання в Україні є заборона незаконного втручання органів державної влади та органів місцевого самоврядування, їх посадових осіб у господарські відносини. Відповідно до статті 18 Господарського кодексу України, органам державної влади та органам місцевого самоврядування, їх посадовим особам забороняється приймати акти та вчиняти дії, які запроваджують обмеження на ринку, не передбачене законодавство м. Законом можуть бути встановлені винятки з цього правила з метою забезпечення національної безпеки, оборони чи інших загальносуспільних інтересів.
ВСЬОГО ЗА ЗАВДАННЯМ:			0,0	0,0	0,0	0,0	0,0	0,0	0,0	0,0		
Завдання: ПОПУЛЯРИЗАЦІЯ ПРИВАТНОГО ЕЛЕКТРОТРАНСПОРТУ ТА РОЗВИТОК НЕОБХІДНОЇ ІНФРАСТРУКТУРИ												

РІШЕННЯ КИЇВРАДИ ПРО ЗМЕНШЕННЯ ПОДАТКОВОГО НАВАНТАЖЕННЯ НА ЮРИДИЧНИХ ОСІБ, ЩО ЗДІЙСНЮЮТЬ ЗАРЯДКУ ЧИ ОБСЛУГОВУВАННЯ ЕЛЕКТРОТРАНСПОРТУ	ДТІ ВО КМР (КМДА)	2020, 2021, 2022, 2023	0,0	0,0	0,0	0,0	0,0	0,0	0,0	0,0	Не виконано	У зв'язку з введенням в Україні воєнного стану виконання робіт по заходу призупинено.
ВСЬОГО ЗА ЗАВДАННЯМ:			0,0	0,0	0,0	0,0	0,0	0,0	0,0	0,0		
Завдання: ВПРОВАДЖЕННЯ ДІЄВОГО МЕХАНІЗМУ КОНТРОЛЮ ЗА ДОТРИМАННЯМ НОРМ ШУМОВОГО ЗАБРУДНЕННЯ												
КОМПЛЕКС ЗАХОДІВ, ЯКІ ПРИ ПРОЄКТУВАННІ ТА БУДІВНИЦТВІ МАЮТЬ ПЕРЕДБАЧАТИ ВИКОНАВЦІ РОБІТ (В Т.Ч. ЗНИЖЕННЯ ШВИДКОСТІ)	ДТІ ВО КМР (КМДА), Комунальна корпорація "Київавтодор"	2020, 2021, 2022, 2023	0,0	0,0	0,0	0,0	0,0	0,0	0,0	0,0	Виконано частково	Комплекс заходів передбачається при проєктуванні.
ВСЬОГО ЗА ЗАВДАННЯМ:			0,0	0,0	0,0	0,0	0,0	0,0	0,0	0,0		
Завдання: ВПРОВАДЖЕННЯ МЕХАНІЗМІВ НЕЗАЛЕЖНОГО КОНТРОЛЮ ЯКОСТІ РОБІТ ПІД ЧАС БУДІВНИЦТВА, РЕМОНТУ ТА ЕКСПЛУАТАЦІЇ ОБ'ЄКТІВ ТРАНСПОРТНОЇ ІНФРАСТРУКТУРИ												
АДМІНІСТРАТИВНІ ДІЇ, А ТАКОЖ СПІВПРАЦЯ З НЕЗАЛЕЖНИМИ МІЖНАРОДНИМИ ТА НАЦІОНАЛЬНИМИ КОМПАНІЯМИ, ЩО ЗДІЙСНЮЮТЬ АУДИТ ЯКОСТІ БУДІВЕЛЬНИХ РОБІТ ОБ'ЄКТІВ ТРАНСПОРТНОЇ ІНФРАСТРУКТУРИ	ДТІ ВО КМР (КМДА), КП"Київпастранс", Комунальна корпорація "Київавтодор", КП"Київський метрополітен", КП"Дирекція будівництва шляхово-транспортних споруд м. Києва", КП МА "Київ" (ЖУЛЯНИ)	2020, 2021, 2022, 2023	0,0	0,0	0,0	0,0	0,0	0,0	0,0	0,0	Не виконано	Протягом звітного періоду співпраця з незалежними міжнародними та національними компаніями, що здійснюють аудит якості будівельних робіт об'єктів транспортної інфраструктури не проводилась.
ВСЬОГО ЗА ЗАВДАННЯМ:			0,0	0,0	0,0	0,0	0,0	0,0	0,0	0,0		
Завдання: ВПРОВАДЖЕННЯ МЕХАНІЗМІВ НЕЗАЛЕЖНОГО КОНТРОЛЮ ЯКОСТІ РОБІТ ПІД ЧАС БУДІВНИЦТВА, РЕМОНТУ ТА ЕКСПЛУАТАЦІЇ ОБ'ЄКТІВ ТРАНСПОРТНОЇ ІНФРАСТРУКТУРИ												
АДМІНІСТРАТИВНІ ДІЇ: ПРИ ФОРМУВАННІ ТЕХНІЧНИХ ЗАВДАНЬ ТА ПРИ ПРОЄКТУВАННІ РЕКОНСТРУКЦІЙ ВУЛИЦЬ ТА ДОРІГ ПЕРЕДБАЧАТИ МОЖЛИВІСТЬ ВПРОВАДЖЕННЯ ВЕЛОДОРІЖОК, АБО ВЕЛОСМУГ ТА ВЕЛОПАРКОВОК	ДТІ ВО КМР (КМДА), Комунальна корпорація "Київавтодор"	2019, 2020, 2021, 2022, 2023	0,0	0,0	0,0	0,0	0,0	0,0	0,0	0,0	Виконано	При підготовці технічного завдання на проєктування в обов'язковому порядку передбачається нанесення необхідної розмітки для велосмуг та / або облаштування відокремлених велодоріжок.
ВСЬОГО ЗА ЗАВДАННЯМ:			0,0	0,0	0,0	0,0	0,0	0,0	0,0	0,0		
Завдання: РОЗШИРЕННЯ ІНТЕГРАЦІЇ ІНФРАСТРУКТУРИ КИЇВСЬКОГО ЗАЛІЗНИЧНОГО ВУЗЛА У ТРАНСПОРТНУ СИСТЕМУ МІСТА (ОПТИМІЗАЦІЯ ТА РОЗВИТОК МАРШРУТНОЇ МЕРЕЖІ, ПІДВИЩЕННЯ ЯКОСТІ ПОСЛУГ, ОПТИМІЗАЦІЯ РОЗКЛАДУ РУХУ)												
РІШЕННЯ КИЇВРАДИ ПРО ЗАТВЕРДЖЕННЯ РЕКОМЕНДАЦІЙ СВІТОВОГО БАНКУ ЩОДО РОЗВИТКУ ГРОМАДСЬКОГО ТРАНСПОРТУ	ДТІ ВО КМР (КМДА) КП "Київпастранс"	2019, 2020, 2021, 2022, 2023	0,0	0,0	0,0	0,0	0,0	0,0	0,0	0,0	Не виконано	У зв'язку з введенням в Україні воєнного стану виконання робіт по заходу призупинено.
ВСЬОГО ЗА ЗАВДАННЯМ:			0,0	0,0	0,0	0,0	0,0	0,0	0,0	0,0		
Завдання: СТВОРЕННЯ ПОСТІЙНО ДІЮЧОГО ДОРАДЧОГО ОРГАНУ З ПИТАНЬ РОЗВИТКУ ТРАНСПОРТНОЇ ІНФРАСТРУКТУРИ ПРИ ДЕПАРТАМЕНТІ ТРАНСПОРТНОЇ ІНФРАСТРУКТУРИ КМДА												
АДМІНІСТРАТИВНІ ДІЇ: НА БАЗІ СТВОРЕНОЇ НАУКОВО-ТЕХНІЧНОЇ РАДИ СТВОРИТИ ДОРАДЧИЙ ОРГАН З ЗАЗНАЧЕННЯМ ЙОГО ФУНКЦІЙ В ПОЛОЖЕННІ ПРО ДЕПАРТАМЕНТ ТРАНСПОРТНОЇ ІНФРАСТРУКТУРИ	ДТІ ВО КМР (КМДА)	2020, 2021, 2022, 2023	0,0	0,0	0,0	0,0	0,0	0,0	0,0	0,0	Не виконано	Наказом ДТІ від 07.12.2021 № Н-325 створено науково-технічну раду Департаменту транспортної інфраструктури ВО КМР (КМДА).У зв'язку з введенням в Україні воєнного стану виконання робіт по заходу призупинено.
ВСЬОГО ЗА ЗАВДАННЯМ:			0,0	0,0	0,0	0,0	0,0	0,0	0,0	0,0		
Завдання: ЗАЛУЧЕННЯ ГРОМАДИ МІСТА У ПРОЦЕС РЕАЛІЗАЦІЇ ПРИНЦИПІВ СТАЛОЇ МІСЬКОЇ МОБІЛЬНОСТІ												
АДМІНІСТРАТИВНІ ДІЇ: НА БАЗІ СТВОРЕНОЇ НАУКОВО-ТЕХНІЧНОЇ РАДИ СТВОРИТИ ДОРАДЧИЙ ОРГАН З ЗАЗНАЧЕННЯМ ЙОГО ФУНКЦІЙ В ПОЛОЖЕННІ ПРО ДЕПАРТАМЕНТ ТРАНСПОРТНОЇ ІНФРАСТРУКТУРИ	ДТІ ВО КМР (КМДА)	2020, 2021, 2022, 2023	0,0	0,0	0,0	0,0	0,0	0,0	0,0	0,0	Не виконано	Наказом ДТІ від 07.12.2021 № Н-325 створено науково-технічну раду Департаменту транспортної інфраструктури ВО КМР (КМДА).У зв'язку з введенням в Україні воєнного стану виконання робіт по заходу призупинено.
ВСЬОГО ЗА ЗАВДАННЯМ:			0,0	0,0	0,0	0,0	0,0	0,0	0,0	0,0		
Завдання: РЕОРГАНІЗАЦІЯ, ПІДВИЩЕННЯ ОПЕРАЦІЙНОЇ ЕФЕКТИВНОСТІ ТА ПРОЗОРОСТІ ДІЯЛЬНОСТІ ГАЛУЗЕВИХ ПІДПРИЄМСТВ												
АДМІНІСТРАТИВНІ ЗАХОДИ: ПАРТНЕРСТВО З МІЖНАРОДНИМИ ТА НАЦІОНАЛЬНИМИ КОМПАНІЯМИ, ЩО НАДАЮТЬ КОНСУЛЬТАЦІЙНІ ПОСЛУГИ (В Т.Ч. З АУДИТУ)	ДТІ ВО КМР (КМДА)	2019, 2020, 2021, 2022, 2023	0,0	0,0	0,0	0,0	0,0	0,0	0,0	0,0	Виконано частково	Протягом звітного періоду поточного року Департаментом транспортної інфраструктури спільно з підпорядкованими комунальними підприємствами постійно проводиться робота з міжнародними аудиторськими фірмами (HLBUkraine, Ernst&Young, Deloitte та інші)щодо проведення аудиту фінансової звітності та надання консультаційних послуг (ЗУ "Про бухгалтерський облік та фінансову звітність в Україні" від 16.07.1999 № 996-XIV Р.VI, ст.12, п.3 (у редакції Закону України від 05.10.2017 № 2164-VII, ст.14, п.3)).
ВСЬОГО ЗА ЗАВДАННЯМ:			0,0	0,0	0,0	0,0	0,0	0,0	0,0	0,0		

Завдання: СТВОРЕННЯ РАДИ З ПИТАНЬ ІНТЕГРАЦІЇ ТРАНСПОРТНИХ СИСТЕМ МІСТА ТА ПРИМІСЬКОЇ ЗОНИ З МЕТОЮ УЗГОДЖЕННЯ ПРИМІСЬКИХ МАРШРУТІВ, МІЖ ПРОФІЛЬНИМИ ОРГАНАМИ КМДА ТА КОДА												
АДМІНІСТРАТИВНІ ЗАХОДИ : СТВОРЕННЯ РАДИ З ПИТАНЬ ІНТЕГРАЦІЇ ТРАНСПОРТНИХ СИСТЕМ (МАРШРУТІВ) МІСТА КИЄВА ТА КИЇВСЬКОЇ ОБЛАСТІ	ДТІ ВО КМР (КМДА)	2020, 2021, 2022, 2023	0,0	0,0	0,0	0,0	0,0	0,0	0,0	0,0	Не виконано	Відповідна Рада не створювалась. Водночас, за участю Департаменту транспортної інфраструктури, Управління патрульної поліції у місті Києві, Київської обласної державної адміністрації та Укртрансбезпеки у період 2019-2021 років проводились офіційні наради та зустрічі щодо розробки типових схем руху автобусів міжміських і приміських маршрутів загального користування (які не виходять за межі території області) по території міста Києва узгодження місць довготривалої зупинки (відстою) автобусів приміських/міжміських маршрутів поза межами автостанцій по території столиці. У зв'язку з введенням в Україні воєнного стану виконання робіт по заходу призупинено.
ВСЬОГО ЗА ЗАВДАННЯМ:			0,0	0,0	0,0	0,0	0,0	0,0	0,0	0,0		
Завдання: ВДОСКОНАЛЕННЯ СИСТЕМ МОНІТОРИНГУ, АНАЛІЗУ ТА ПРОГНОЗУВАННЯ РОЗВИТКУ ТРАНСПОРТНОЇ СИСТЕМИ МІСТА НА ОСНОВІ СТАТИЧНОЇ ТА ДИНАМІЧНОЇ ТРАНСПОРТНИХ МОДЕЛЕЙ (ЗБІР СТАТИСТИЧНИХ ДАНИХ, ОНОВЛЕННЯ ГЕОІНФРАСТРУКТУР-НИХ ДАНИХ)												
ПРОВЕДЕННЯ ЩОРІЧНОГО ОПИТУВАННЯ ДОМОГОСПОДАРСТВ ЩОДО ВИДІВ ВИКОРИСТАННЯ ТРАНСПОРТУ ТА МОБІЛЬНОСТІ У КИЄВІ ТА МІСТАХ-СУПУТНИКАХ	ДТІ ВО КМР (КМДА)	2020, 2021, 2022, 2023	0,0	0,0	0,0	0,0	0,0	0,0	0,0	0,0	Не виконано	Протягом звітнього періоду 2023 року під час воєнного стану опитування не проводились.
ВСЬОГО ЗА ЗАВДАННЯМ:			0,0	0,0	0,0	0,0	0,0	0,0	0,0	0,0		
Завдання: ІНТЕГРАЦІЯ ГЕОІНФОРМАЦІЙНОЇ СИСТЕМИ ОБЛІКУ ТА УПРАВЛІННЯ ІНФРАСТРУКТУРНИ-МИ ОБ'ЄКТАМИ МІСТА З МІСТОБУДІВНИМ КАДАСТРОМ												
ПРОТОКОЛЬНЕ ДОРУЧЕННЯ ПРОФІЛЬНИХ ЗАСТУПНИКІВ ГОЛОВИ КИЇВСЬКОЇ МІСЬКОЇ ДЕРЖАВНОЇ АДМІНІСТРАЦІЇ ЩОДО НАДАННЯ НЕОБХІДНОЇ ІНФОРМАЦІЇ, ІНТЕГРАЦІЇ СИСТЕМ ОБЛІКУ ТА УПРАВДІННЯ ІНФРАСТРУКТУРНИМИ ОБ'ЄКТАМИ МІСТА З МІСТОБУДІВНИМ КАДАСТРОМ ДЕПАРТАМЕНТУ МІСТОБУДУВАННЯ ТА АРХІТЕКТУРИ СПІЛЬНО З ДЕПАРТАМЕНТОМ ТРАНСПОРТНОЇ ІНФРАСТРУКТУРИ	ДТІ ВО КМР (КМДА), Департамент містобудування та архітектури виконавчого органу Київської міської ради (Київської міської державної адміністрації)	2020, 2021, 2022, 2023	0,0	0,0	0,0	0,0	0,0	0,0	0,0	0,0	Не виконано	У зв'язку з введенням в Україні воєнного стану роботи по заходу не виконувались.
ВСЬОГО ЗА ЗАВДАННЯМ:			0,0	0,0	0,0	0,0	0,0	0,0	0,0	0,0		
Завдання: ВПРОВАДЖЕННЯ ОБОВ'ЯЗКОВОЇ ПРОЦЕДУРИ УЗГОДЖЕННЯ ПЛАНІВ З РЕКОНСТРУКЦІЇ ТА РЕОРГАНІЗАЦІЇ ТРАНСПОРТНОЇ СИСТЕМИ МІСТА, ВИЗНАЧЕННЯ ПРІОРИТЕТУ ЇХ РЕАЛІЗАЦІЇ ПРИ СКЛАДАННІ ГАЛУЗЕВИХ ПРОГРАМ СОЦІАЛЬНО-ЕКОНОМІЧНОГО РОЗВИТКУ НА ПІДСТАВІ АНАЛІЗУ, ПРОВЕДЕНОГО З ВИКОРИСТАННЯМ АКТУАЛЬНОЇ ТРАНСПОРТНОЇ МОДЕЛІ МІСТА												
АДМІНІСТРАТИВНІ ДІЇ - РІШЕННЯ КМР АБО РОЗПОРЯДЖЕННЯ КМДА ЩОДО НЕОБХІДНОСТІ МОДЕЛЮВАННЯ ТРАНСПОРТНИХ ОБ'ЄКТІВ НА ТРАНСПОРТНІЙ МОДЕЛІ	ДТІ ВО КМР (КМДА)	2020, 2021, 2022, 2023	0,0	0,0	0,0	0,0	0,0	0,0	0,0	0,0	Не виконано	У зв'язку з введенням в Україні воєнного стану роботи по заходу не виконувались.
ВСЬОГО ЗА ЗАВДАННЯМ:			0,0	0,0	0,0	0,0	0,0	0,0	0,0	0,0		
Завдання: ЗАВЕРШЕННЯ БУДІВНИЦТВА ДРУГОГО ЗАЛІЗНИЧНОГО ВОКЗАЛУ												
СПРИЯННЯ НЕБХІДНИМ ПОГОДЖЕННЯМ ДЛЯ ПАТ «УКРЗАЛІЗНИЦЯ» У БУДІВНИЦТВІ ЦЬОГО ОБ'ЄКТА	ДТІ ВО КМР (КМДА)	2020, 2021, 2022, 2023	0,0	0,0	0,0	0,0	0,0	0,0	0,0	0,0	Не виконано	У зв'язку з введенням в Україні воєнного стану виконання робіт по заходу призупинено.
ВСЬОГО ЗА ЗАВДАННЯМ:			0,0	0,0	0,0	0,0	0,0	0,0	0,0	0,0		
Завдання: ВПОРЯДКУВАННЯ РИНКУ ТАКСІ												
ІНІЦІЮВАННЯ ЗМІН ДО ЗАКОНОДАВСТВА ЩОДО РОЗШИРЕННЯ ПОВНОВАЖЕНЬ ОРГАНІВ МІСЦЕВОГО САМОВРЯДУВАННЯ У СФЕРІ РЕГУЛЮВАННЯ РИНКУ ТАКСІ	ДТІ ВО КМР (КМДА)	2020, 2021, 2022, 2023	0,0	0,0	0,0	0,0	0,0	0,0	0,0	0,0	Не виконано	У зв'язку з введенням в Україні воєнного стану виконання робіт по заходу призупинено. Сфера регулювання ринку таксі відноситься до компетенції Міністерства розвитку громад, територій та інфраструктури України.
РОЗРОБКА СТАНДАРТІВ ТА ВИМОГ ДО ОПЕРАТОРІВ, АВТОМОБІЛІВ, ВОДІЇВ ТАКСІ ТА ВПРОВАДЖЕННЯ ЕФЕКТИВНИХ МЕХАНІЗМІВ КОНТРОЛЮ ЗА ЇХ ДОТРИМАННЯМ	ДТІ ВО КМР (КМДА)	2020, 2021, 2022, 2023	0,0	0,0	0,0	0,0	0,0	0,0	0,0	0,0	Не виконано	У зв'язку з введенням в Україні воєнного стану виконання робіт по заходу призупинено. Сфера регулювання ринку таксі відноситься до компетенції Міністерства розвитку громад, територій та інфраструктури України.
ВПРОВАДЖЕННЯ ДІЄВОГО МЕХАНІЗМУ ЛЕГАЛІЗАЦІЇ ТІНЬОВОЇ ЧАСТИНИ РИНКУ ТАКСІ	ДТІ ВО КМР (КМДА)	2020, 2021, 2022, 2023	0,0	0,0	0,0	0,0	0,0	0,0	0,0	0,0	Не виконано	У зв'язку з введенням в Україні воєнного стану виконання робіт по заходу призупинено. Сфера регулювання ринку таксі відноситься до компетенції Міністерства розвитку громад, територій та інфраструктури України.
ВСЬОГО ЗА ЗАВДАННЯМ:			0,0	0,0	0,0	0,0	0,0	0,0	0,0	0,0		
Завдання: ОПТИМІЗАЦІЯ МАРШРУТНОЇ МЕРЕЖІ ГРОМАДСЬКОГО ТРАНСПОРТУ ШЛЯХОМ ІМПЛЕМЕНТАЦІЇ ЗВІТУ «ДОСЛІДЖЕННЯ СТАЛОГО РОЗВИТКУ МІСЬКОГО ТРАНСПОРТУ», ВИКОНАНОГО В РЕЗУЛЬТАТІ СПІЛЬНОЇ РОБОТИ ЕКСПЕРТІВ КМДА ТА СВІТОВОГО БАНКУ												

РІШЕННЯ КИЇВРАДИ ПРО ЗАТВЕРДЖЕННЯ РЕКОМЕНДАЦІЙ СВІТОВОГО БАНКУ ЩОДО РОЗВИТКУ ГРОМАДСЬКОГО ТРАНСПОРТУ	ДТІ ВО КМР (КМДА), КП"Київпастранс"	2019, 2020, 2021, 2022, 2023	0,0	0,0	0,0	0,0	0,0	0,0	0,0	0,0	Не виконано	У зв'язку з введенням в Україні воєнного стану виконання робіт по заходу призупинено.
ВСЬОГО ЗА ЗАВДАННЯМ:			0,0	0,0	0,0	0,0	0,0	0,0	0,0	0,0		
Завдання: ВПРОВАДЖЕННЯ В СИСТЕМІ ГРОМАДСЬКОГО ТРАНСПОРТУ НІЧНИХ МАРШРУТІВ ТА МАРШРУТІВ ВИХІДНОГО ДНЯ НА ОСНОВІ АНАЛІЗУ ВІДПОВІДНОГО ПОПИТУ												
СТВОРЕННЯ НОВИХ ТА КОРИГУВАННЯ ІСНУЮЧИХ НІЧНИХ МАРШРУТІВ ТА МАРШРУТІВ ВИХІДНОГО ДНЯ В ЗАЛЕЖНОСТІ ВІД ПОПИТУ	ДТІ ВО КМР (КМДА), КП"Київпастранс"	2019, 2020, 2021, 2022, 2023	0,0	0,0	0,0	0,0	0,0	0,0	0,0	0,0	Не виконано	У зв'язку з введенням в Україні воєнного стану протягом звітного періоду 2023 року нові нічні маршрути не створювались, діє комендантська година.
ВСЬОГО ЗА ЗАВДАННЯМ:			0,0	0,0	0,0	0,0	0,0	0,0	0,0	0,0		
Завдання: ІНВЕНТАРИЗАЦІЯ ІСНУЮЧИХ ПАРКОМІСЦЬ ТА ВИЯВЛЕННЯ ТЕРИТОРІАЛЬНИХ РЕСУРСІВ ДЛЯ СТВОРЕННЯ НОВИХ												
ІНВЕНТАРИЗАЦІЯ ІСНУЮЧИХ ПАРКОМІСЦЬ ТА ВИЯВЛЕННЯ ТЕРИТОРІАЛЬНИХ РЕСУРСІВ ДЛЯ СТВОРЕННЯ НОВИХ	ДТІ ВО КМР (КМДА), КП"Київтранспарксервіс"	2019, 2020, 2021, 2022, 2023	0,0	0,0	0,0	0,0	0,0	0,0	0,0	0,0	Виконано частково	Наказом ДТІ ВО КМДА від 16.06.2023 №Н-122 "Про внесення змін до переліку відведених майданчиків для паркування транспортних засобів на вулицях і дорогах міста Києва" встановлено 570 відведених майданчиків для платного паркування транспортних засобів нв 17029 машино місцях, що порівняно з наказом ДТІ ВО КМДА від 05.12.2022 №Н-140 збільшено на 9 паркувальних майданчиків на 424 машиномісця.
ВСЬОГО ЗА ЗАВДАННЯМ:			0,0	0,0	0,0	0,0	0,0	0,0	0,0	0,0		
Завдання: РОЗРОБКА СИСТЕМИ МІСЬКОГО МОНІТОРИНГУ ОБІГУ ПАЛЬНОГО												
ПРОВЕДЕННЯ ЗАХОДІВ ІЗ ПРОТИДІЇ НЕЛЕГАЛЬНОМУ ВИРОБНИЦТВУ І ТОРГІВЛІ ПАЛЬНИМ	Київське комунальне виробниче підприємство "Міськпаливо"	2020, 2021, 2022, 2023	13 528,5	0,0	13 528,5	0,0	0,0	0,0	0,0	0,0	Не виконано	Бюджетні призначення на 2023 рік не передбачені бюджетом м. Києва, затвердженим рішенням КМР від 08.12.2022 № 5828/5869 "Про бюджет міста Києва на 2023 рік" (зі змінами).
ВСЬОГО ЗА ЗАВДАННЯМ:			13 528,5	0,0	13 528,5	0,0	0,0	0,0	0,0	0,0		
РАЗОМ ЗА ПРОГРАМОЮ			**21 480 295,4**	**1 468 322,1**	**19 914 842,2**	**97 131,1**	**4 095 274,2**	**1 161 489,4**	**2 537 867,3**	**395 917,6**		

3. Аналіз виконання за видатками в цілому

тис.грн

Заплановані бюджетні асигнування на 2023 рік з урахуванням змін			Проведені видатки за звітний період			Відхилення		
усього	загальний фонд	спеціальний фонд	усього	загальний фонд	спеціальний фонд	усього	загальний фонд	спеціальний фонд
11 607 582,3	0,0	11 607 582,3	3 699 356,6	0,0	3 699 356,6	9 624 575,1	0,0	9 624 575,1

Звіт
про досягнення індикаторів програми за 2023, рік

Назва програми : 'Міська цільова програма розвитку транспортної інфраструктури міста Києва на 2019 – 2023 роки

Назва індикатора програми	Одиниця виміру	Значення індикатора програми		Відхилення фактичного значення від планового («+» або «-»)	Причини недосягнення індикаторів програми
		план	факт		
Розробка Плану сталої міської мобільності міста Києва	од.	0	0	-	Бюджетні призначення на 2023 рік не передбачені бюджетом м. Києва, затвердженим рішенням КМР від 08.12.2022 № 5828/5869 "Про бюджет міста Києва на 2023 рік" (зі змінами)
Коефіцієнт використання автомобіля	коефіцієнт	0,58	-	-	Відсутні статистичні та адміністративні дані
Розподіл поїздок за видами транспорту (modal split)	% пішоходи / % вело / % ГТ/ % автомобіль	32,4/4,2/37/26,4	-	-	Відсутні статистичні та адміністративні дані
Частка населення, що витрачає не більше 45 хвилин на реалізацію транспортної кореспонденції: «дім-робота» та «робота-дім» (в один кінець)	%	88,0	-	-	Відсутні статистичні та адміністративні дані
Частка виділених смуг руху для наземного громадського транспорту до загальної протяжності магістральних шляхів міста	%	14,8	12,9	-1,9	Влаштування виділених смуг руху для наземного громадського транспорту здійснювалось в межах доведеного на ці заходи фінансування.
Охоплення паркомісцями зареєстрованих автомобілів в місті Києві (паркомісць/1тис. зареєстрованих авто)	паркомісць / 1 тис.зареєстрованих авто одиниць /	6,4	37,55	+31,15	
Середньорічна кількість оплачених годин денного паркування	годин / машиномісце	1640	272,96	-1367,04	На рівень індитора вагомий вплив спричинив введений воєнний стан на території України
Обсяг викидів діоксиду вуглецю, утворених транспортними засобами	т / тис. мешканців	566,6	-	-	Відсутні статистичні та адміністративні дані
Довжина велосипедних шляхів (доріжок, велосмуг тощо)	км / 100 тис. мешканців	11,5	6,9	-4,6	Влаштування велодоріжок та велосмуг здійснювалось в межах доведеного на ці заходи фінансування.
Створення транспортно-пересадочних вузлів	од.	5	0	-5	Бюджетні призначення на 2023 рік не передбачені бюджетом м. Києва, затвердженим рішенням КМР від 08.12.2022 № 5828/5869 "Про бюджет міста Києва на 2023 рік" (зі змінами)
Середній рівень зносу рухомого складу тролейбусів	%	<25,2	54,10	-28,9	Недостатній рівень фінансування на придбання рухомого складу

Назва індикатора програми	Одиниця виміру	Значення індикатора програми		Відхилення фактичного значення від планового («+» або «-»)	Причини недосягнення індикаторів програми
		план	факт		
Середній рівень зносу рухомого складу трамваїв	%	<33	58,80	-25,8	Недостатній рівень фінансування на придбання рухомого складу
Середній рівень зносу рухомого складу автобусів	%	<31	50,20	-19,2	Недостатній рівень фінансування на придбання рухомого складу
Частка перевезень автобусами малої місткості від загальної кількості пасажирських перевезень	%	14,3	-	-	Відсутні статистичні та адміністративні дані
Середній рівень зносу рухомого складу метрополітену	%	<33	34	-1	Індикатор "Середній рівень зносу рухомого складу метрополітену" у 2023 році не досягнуто у зв'язку із неможливістю коректного обчислення показника, оскільки переоцінку здійснено методом списання зносу відповідно до Міжнародних стандартів фінансової звітності. У зв'язку з переходом на МСФЗ та періодичним проведенням переоцінки групи основних засобів "Транспортні засоби", індикатор "Середній рівень зносу рухомого складу метрополітену" необхідно замінити на "Середній вік вагонів".
Середньоденна кількість пасажирів нерейкового громадського транспорту	пасажирів / транспортний засіб	1219	971	-248	На рівень індитора вагомий вплив спричинив введений воєнний стан на території України
Протяжність ліній комунального громадського електротранспорту (трамвай, тролейбус)	км / 100 тис. мешканців	49,5			Загальна протяжність (сумарна довжина оборотних рейсів) постійних маршрутів міського наземного електротранспорту у 2023 році склала: - трамвай - 501,1 км; - тролейбус - 1023,9 км.
Частка трамвайної і тролейбусної контактної мережі, що потребує заміни кабелів	%	<29,5	32,17	-2,67	Асигнувань на виконання заходів, що впливають на індикатора було недостатньо у зв'язку з воєнним станом на території України.
Кількість ліцензованих автомобілів таксі	одиниць / 10 тис.мешканців	2,56	-	-	Відсутні статистичні та адміністративні дані.
Проведення щорічного аудиту фінансової звітності КП «Київпастранс», КП «Київський метрополітен», КП «Київавтодор», КП «Київтранспарксервіс» з подальшою публікацією аудиторського висновку на офіційних вебсайтах цих підприємств	так / ні	так	так		

Назва індикатора програми	Одиниця виміру	Значення індикатора програми		Відхилення фактичного значення від планового («+» або «-»)	Причини недосягнення індикаторів програми
		план	факт		
Кількість досягнутих індикаторів програми - 2 Кількість недосягнутих індикаторів програми - 18 Відсоток досягнутих індикаторів програми - 10,00					

Звіт про виконання результативних показників

'Міська цільова програма розвитку транспортної інфраструктури міста Києва на 2019 – 2023 роки

за 2023, рік

Назва заходу	Група результативних показників	Назва результативного показника	Одиниця виміру	Значення показника		Відхилення фактичного значення від планового («+» або «-»)	Причини невиконання
				план	факт		
СТВОРЕННЯ ЄДИНОГО ТРАНСПОРТНОГО ІНТЕРНЕТ-ПОРТАЛУ КИЄВА							
Напрям СТВОРЕННЯ ЄДИНОГО ТРАНСПОРТНОГО ІНТЕРНЕТ-ПОРТАЛУ КИЄВА							
СТВОРЕННЯ ЄДИНОГО ТРАНСПОРТНОГО ІНТЕРНЕТ-ПОРТАЛУ КИЄВА	Показники витрат	Витрати на розробку сайту	тис. грн	100	0	-100	1. Бюджетні призначення на 2023 рік не передбачені бюджетом м. Києва, затвердженим рішенням КМР від 08.12.2022 № 5828/5869 "Про бюджет міста Києва на 2023 рік" (зі змінами)
	Показники продукту	Розроблені сайти	од.	1	0	-1	1. Бюджетні призначення на 2023 рік не передбачені бюджетом м. Києва, затвердженим рішенням КМР від 08.12.2022 № 5828/5869 "Про бюджет міста Києва на 2023 рік" (зі змінами)
	Показники ефективності	Середні витрати на розробку сайту	тис. грн	100	0	-100	1. Бюджетні призначення на 2023 рік не передбачені бюджетом м. Києва, затвердженим рішенням КМР від 08.12.2022 № 5828/5869 "Про бюджет міста Києва на 2023 рік" (зі змінами)
	Показники якості	Розроблено сайт	од.	1	0	-1	1. Бюджетні призначення на 2023 рік не передбачені бюджетом м. Києва, затвердженим рішенням КМР від 08.12.2022 № 5828/5869 "Про бюджет міста Києва на 2023 рік" (зі змінами)
ПРІОРИТЕТНИЙ РОЗВИТОК СИСТЕМ ШВИДКІСНОГО ТРОЛЕЙБУСНОГО/АВТОБУСНОГО СПОЛУЧЕННЯ							
Напрям ПРІОРИТЕТНИЙ РОЗВИТОК СИСТЕМ ШВИДКІСНОГО ТРОЛЕЙБУСНОГО/АВТОБУСНОГО СПОЛУЧЕННЯ							
БУДІВНИЦТВО ТРОЛЕЙБУСНИХ ЛІНІЙ	Показники витрат	Витрати на тролейбусні лінії	тис. грн	247464,4	0	-247464,4	1. Бюджетні призначення на 2023 рік не передбачені бюджетом м. Києва, затвердженим рішенням КМР від 08.12.2022 № 5828/5869 "Про бюджет міста Києва на 2023 рік" (зі змінами)
	Показники продукту	Кількість об`єктів будівництва	од.	10	0	-10	1. Бюджетні призначення на 2023 рік не передбачені бюджетом м. Києва, затвердженим рішенням КМР від

Назва заходу	Група результативних показників	Назва результативного показника	Одиниця виміру	Значення показника		Відхилення фактичного значення від планового («+» або «-»)	Причини невиконання
				план	факт		
							08.12.2022 № 5828/5869 "Про бюджет міста Києва на 2023 рік" (зі змінами)
	Показники ефективності	Середні витрати на будівництво одного об'єктаї	тис. грн	24746,4	0	-24746,4	1. Бюджетні призначення на 2023 рік не передбачені бюджетом м. Києва, затвердженим рішенням КМР від 08.12.2022 № 5828/5869 "Про бюджет міста Києва на 2023 рік" (зі змінами)
	Показники якості	Збільшення кількості об'єктів будівництва в порівнянні з базовим 2018 роком	разів	250	0	-250	1. Бюджетні призначення на 2023 рік не передбачені бюджетом м. Києва, затвердженим рішенням КМР від 08.12.2022 № 5828/5869 "Про бюджет міста Києва на 2023 рік" (зі змінами)
Завдання БУДІВНИЦТВО ТРОЛЕЙБУСНИХ ЛІНІЙ							
БУДІВНИЦТВО ТРОЛЕЙБУСНОЇ ЛІНІЇ ВІД СТАНЦІЇ КИЇВСЬКОГО МЕТРОПОЛІТЕНУ "АКАДЕММІСТЕЧКО" ДО ЖИТЛОВОГО МАСИВУ НОВОБІЛИЧІ У СВЯТОШИНСЬКОМУ РАЙОНІ МІСТА КИЄВА							1. Бюджетні призначення на 2023 рік не передбачені бюджетом м. Києва, затвердженим рішенням КМР від 08.12.2022 № 5828/5869 "Про бюджет міста Києва на 2023 рік" (зі змінами)
БУДІВНИЦТВО ТРОЛЕЙБУСНОЇ ЛІНІЇ ВІД Ж/М ТРОЄЩИНА ДО СЕВАСТОПОЛЬСЬКОЇ ПЛОЩІ ТА РЕКОНСТРУКЦІЯ ТРОЛЕЙБУСНОЇ ЛІНІЇ ВІД ПРОСП. Г. ВАТУТІНА ДО СТ. М. ДАРНИЦЯ З ОРГАНІЗАЦІЄЮ ВІДОКРЕМЛЕНОЇ ЛІНІЇ АВТОБУСНОГО ТА ТРОЛЕЙБУСНОГО РУХУ							1. Бюджетні призначення на 2023 рік не передбачені бюджетом м. Києва, затвердженим рішенням КМР від 08.12.2022 № 5828/5869 "Про бюджет міста Києва на 2023 рік" (зі змінами)
БУДІВНИЦТВО ТРОЛЕЙБУСНОЇ ЛІНІЇ ВІД КП МА "КИЇВ" (ЖУЛЯНИ) ДО СТАНЦІЇ "ТЕРЕМКИ" КУРЕНІВСЬКО-ЧЕРВОНОАРМ							1. Бюджетні призначення на 2023 рік не передбачені бюджетом м. Києва, затвердженим рішенням КМР від 08.12.2022 № 5828/5869 "Про бюджет міста Києва на 2023 рік" (зі змінами)

Назва заходу	Група результативних показників	Назва результативного показника	Одиниця виміру	Значення показника		Відхилення фактичного значення від планового («+» або «-»)	Причини невиконання
				план	факт		
ІЙСЬКОЇ ЛІНІЇ МЕТРОПОЛІТЕНУ У СОЛОМ'ЯНСЬКОМУ ТА ГОЛОСІЇВСЬКОМУ РАЙОНАХ МІСТА КИЄВА							
ПРІОРИТЕТНИЙ РОЗВИТОК СИСТЕМ ШВИДКІСНОГО РЕЙКОВОГО ТРАНСПОРТУ ШЛЯХОМ РЕКОНСТРУКЦІЯ ТРАМВАЙНИХ ЛІНІЙ ДЛЯ: - ОБ'ЄДНАННЯ ЛІВО- ТА ПРАВОБЕРЕЖНОЇ ТРАМВАЙНИХ МЕРЕЖ; - РОЗШИРЕННЯ ЗОН ПІШОХІДНОЇ ДОСТУПНОСТІ СТАНЦІЙ ШВИДКІСНОГО ТРАМВАЮ ШЛЯХОМ БУДІВНИЦТВА ДРУГИХ ВИХОДІВ							
Напрям ПРІОРИТЕТНИЙ РОЗВИТОК СИСТЕМ ШВИДКІСНОГО РЕЙКОВОГО ТРАНСПОРТУ ШЛЯХОМ РЕКОНСТРУКЦІЯ ТРАМВАЙНИХ ЛІНІЙ ДЛЯ: - ОБ'ЄДНАННЯ ЛІВО- ТА ПРАВОБЕРЕЖНОЇ ТРАМВАЙНИХ МЕРЕЖ; - РОЗШИРЕННЯ ЗОН ПІШОХІДНОЇ ДОСТУПНОСТІ СТАНЦІЙ ШВИДКІСНОГО ТРАМВАЮ ШЛЯХОМ БУДІВНИЦТВА ДРУГИХ ВИХОДІВ							
ПРІОРИТЕТНИЙ РОЗВИТОК СИСТЕМ ШВИДКІСНОГО РЕЙКОВОГО ТРАНСПОРТУ ШЛЯХОМ РЕКОНСТРУКЦІЯ ТРАМВАЙНИХ ЛІНІЙ ДЛЯ ОБ'ЄДНАННЯ ЛІВО- ТА ПРАВОБЕРЕЖНОЇ ТРАМВАЙНИХ МЕРЕЖ; РОЗШИРЕННЯ ЗОН ПІШОХІДНОЇ ДОСТУПНОСТІ СТАНЦІЙ ШВИДКІСНОГО ТРАМВАЮ ШЛЯХОМ БУДІВНИЦТВА ДРУГИХ ВИХОДІВ	Показники витрат	Витрати на трамвайні лінії	тис. грн	186828,1	0	-186828,1	1. Бюджетні призначення на 2023 рік не передбачені бюджетом м. Києва, затвердженим рішенням КМР від 08.12.2022 № 5828/5869 "Про бюджет міста Києва на 2023 рік" (зі змінами)
	Показники продукту	Кількість об'єктів реконструкції	од.	14	0	-14	1. Бюджетні призначення на 2023 рік не передбачені бюджетом м. Києва, затвердженим рішенням КМР від 08.12.2022 № 5828/5869 "Про бюджет міста Києва на 2023 рік" (зі змінами)
	Показники ефективності	Середні витрати на реконструкцію одного об'єкта	тис. грн	13344,9	0	-13344,9	1. Бюджетні призначення на 2023 рік не передбачені бюджетом м. Києва, затвердженим рішенням КМР від 08.12.2022 № 5828/5869 "Про бюджет міста Києва на 2023 рік" (зі змінами)
	Показники якості	Збільшення кількості об'єктів в порівнянні з 2018 роком	%	200	0	-200	1. Бюджетні призначення на 2023 рік не передбачені бюджетом м. Києва, затвердженим рішенням КМР від 08.12.2022 № 5828/5869 "Про бюджет міста Києва на 2023 рік" (зі змінами)

Назва заходу	Група результативних показників	Назва результативного показника	Одиниця виміру	Значення показника		Відхилення фактичного значення від планового («+» або «-»)	Причини невиконання
				план	факт		
Завдання ПРІОРИТЕТНИЙ РОЗВИТОК СИСТЕМ ШВИДКІСНОГО РЕЙКОВОГО ТРАНСПОРТУ ШЛЯХОМ РЕКОНСТРУКЦІЯ ТРАМВАЙНИХ ЛІНІЙ ДЛЯ ОБ'ЄДНАННЯ ЛІВО- ТА ПРАВОБЕРЕЖНОЇ ТРАМВАЙНИХ МЕРЕЖ; РОЗШИРЕННЯ ЗОН ПІШОХІДНОЇ ДОСТУПНОСТІ СТАНЦІЙ ШВИДКІСНОГО ТРАМВАЮ ШЛЯХОМ БУДІВНИЦТВА ДРУГИХ ВИХОДІВ							
РЕКОНСТРУКЦІЯ МЕРЕЖІ ШВИДКІСНОГО РЕЙКОВОГО ТРАНСПОРТУ М. КИЄВА НА БАЗІ ІСНУЮЧОЇ ЗАЛІЗНИЧНОЇ ТА ТРАМВАЙНОЇ ІНФРАСТРУКТУРИ ВІД Ж/М ТРОЄЩИНА - Ж/М БЕРЕЗНЯКИ ДО СТАНЦІЇ КАРАВАЄВІ ДАЧІ З ЗАЇЗДОМ В ТРАМВАЙНЕ ДЕПО ІМ. ШЕВЧЕНКА							1. Бюджетні призначення на 2023 рік не передбачені бюджетом м. Києва, затвердженим рішенням КМР від 08.12.2022 № 5828/5869 "Про бюджет міста Києва на 2023 рік" (зі змінами)
КОМПЛЕКСНА РЕКОНСТРУКЦІЯ ЛІНІЇ ШВИДКІСНОГО ТРАМВАЮ ВІД ВУЛ. СТАРОВОКЗАЛЬНОЇ ДО ВЕЛИКОЇ КІЛЬЦЕВОЇ ДОРОГИ (І ЧЕРГА БУДІВНИЦТВА)							1. Бюджетні призначення на 2023 рік не передбачені бюджетом м. Києва, затвердженим рішенням КМР від 08.12.2022 № 5828/5869 "Про бюджет міста Києва на 2023 рік" (зі змінами)
ПІДВИЩЕННЯ ТРАНСПОРТНОЇ ЕФЕКТИВНОСТІ МОСТОВИХ ПЕРЕХОДІВ ЧЕРЕЗ Р. ДНІПРО ШЛЯХОМ РЕАЛІЗАЦІЇ СИСТЕМ МАСОВИХ ПАСАЖИРСЬКИХ ПЕРЕВЕЗЕЬ (MASS RAPID TRANSIT), У СКЛАДІ КОЖНОГО З НИХ							
Напрям ПІДВИЩЕННЯ ТРАНСПОРТНОЇ ЕФЕКТИВНОСТІ МОСТОВИХ ПЕРЕХОДІВ ЧЕРЕЗ Р. ДНІПРО ШЛЯХОМ РЕАЛІЗАЦІЇ СИСТЕМ МАСОВИХ ПАСАЖИРСЬКИХ ПЕРЕВЕЗЕЬ (MASS RAPID TRANSIT), У СКЛАДІ КОЖНОГО З НИХ							
БУДІВНИЦТВО ТРАМВАЙНИХ ЛІНІЙ	Показники витрат	Витрати на трамвайні лінії	тис. грн	98654	0	-98654	1. Бюджетні призначення на 2023 рік не передбачені бюджетом м. Києва, затвердженим рішенням КМР від 08.12.2022 № 5828/5869 "Про бюджет міста Києва на 2023 рік" (зі змінами)
	Показники продукту	Кількість об'єктів будівництва	од.	6	0	-6	1. Бюджетні призначення на 2023 рік не передбачені бюджетом м. Києва, затвердженим рішенням КМР від 08.12.2022 № 5828/5869 "Про бюджет міста Києва на 2023 рік" (зі змінами)
	Показники ефективності	Середні витрати на будівництво та реконструкцію одного об'єкта	тис. грн	16442,3	0	-16442,3	1. Бюджетні призначення на 2023 рік не передбачені бюджетом м. Києва, затвердженим рішенням КМР від 08.12.2022 № 5828/5869 "Про бюджет міста Києва на 2023 рік" (зі змінами)

Назва заходу	Група результативних показників	Назва результативного показника	Одиниця виміру	Значення показника		Відхилення фактичного значення від планового («+» або «-»)	Причини невиконання
				план	факт		
	Показники якості	Збільшення кількості об'єктів в порівнянні з 2018 роком	разів	6	0	-6	1. Бюджетні призначення на 2023 рік не передбачені бюджетом м. Києва, затвердженим рішенням КМР від 08.12.2022 № 5828/5869 "Про бюджет міста Києва на 2023 рік" (зі змінами)
РОЗШИРЕННЯ ЗОН ПІШОХІДНОЇ ДОСТУПНОСТІ СТАНЦІЙ МІСЬКОЇ ЕЛЕКТРИЧКИ ШЛЯХОМ БУДІВНИЦТВА ДРУГИХ ВИХОДІВ							
Напрям РОЗШИРЕННЯ ЗОН ПІШОХІДНОЇ ДОСТУПНОСТІ СТАНЦІЙ МІСЬКОЇ ЕЛЕКТРИЧКИ ШЛЯХОМ БУДІВНИЦТВА ДРУГИХ ВИХОДІВ							
БУДІВНИЦТВО ТА РЕКОНСТРУКЦІЯ КІЛЬЦЕВОЇ ДОРОГИ ДЛЯ ЕЛЕКТРОПОЇЗДІВ З ПІДХОДАМИ-ПІД'ЇЗДАМИ ДО ПЛАТФОРМ У М.КИЄВІ І ТА ІІ ЧЕРГИ (МІСЬКА ЕЛЕКТРИЧКА)	Показники витрат	Витрати на трамвайні лінії	тис. грн	16000	0	-16000	1. Бюджетні призначення на 2023 рік не передбачені бюджетом м. Києва, затвердженим рішенням КМР від 08.12.2022 № 5828/5869 "Про бюджет міста Києва на 2023 рік" (зі змінами)
	Показники продукту	Кількість об'єктів будівництва	од.	2	0	-2	1. Бюджетні призначення на 2023 рік не передбачені бюджетом м. Києва, затвердженим рішенням КМР від 08.12.2022 № 5828/5869 "Про бюджет міста Києва на 2023 рік" (зі змінами)
	Показники ефективності	Середні витрати на будівництво та реконструкцію одного об'єкта	тис. грн	8000	0	-8000	1. Бюджетні призначення на 2023 рік не передбачені бюджетом м. Києва, затвердженим рішенням КМР від 08.12.2022 № 5828/5869 "Про бюджет міста Києва на 2023 рік" (зі змінами)
	Показники якості	Збільшення кількості об'єктів в порівнянні з 2018 роком	разів	2	0	-2	1. Бюджетні призначення на 2023 рік не передбачені бюджетом м. Києва, затвердженим рішенням КМР від 08.12.2022 № 5828/5869 "Про бюджет міста Києва на 2023 рік" (зі змінами)
СТВОРЕННЯ ТРАНСПОРТНО-ПЕРЕСАДОЧНИХ ВУЗЛІВ							
Напрям СТВОРЕННЯ ТРАНСПОРТНО-ПЕРЕСАДОЧНИХ ВУЗЛІВ							
БУДІВНИЦТВО ТРАНСПОРТНИХ ПЕРЕСАДОЧНИХ ВУЗЛІВ	Показники витрат	Витрати на трамвайні лінії	тис. грн	66996	0	-66996	1. Бюджетні призначення на 2023 рік не передбачені бюджетом м. Києва, затвердженим рішенням КМР від 08.12.2022 № 5828/5869 "Про бюджет міста Києва на 2023 рік" (зі змінами)
	Показники	Кількість об'єктів	од.	10	0	-10	1. Бюджетні призначення на 2023 рік

Назва заходу	Група результативних показників	Назва результативного показника	Одиниця виміру	Значення показника		Відхилення фактичного значення від планового («+» або «-»)	Причини невиконання
				план	факт		
	продукту	будівництва					не передбачені бюджетом м. Києва, затвердженим рішенням КМР від 08.12.2022 № 5828/5869 "Про бюджет міста Києва на 2023 рік" (зі змінами)
	Показники ефективності	Середні витрати на будівництво та реконструкцію одного об'єкта	тис. грн	6699,6	0	-6699,6	1. Бюджетні призначення на 2023 рік не передбачені бюджетом м. Києва, затвердженим рішенням КМР від 08.12.2022 № 5828/5869 "Про бюджет міста Києва на 2023 рік" (зі змінами)
	Показники якості	Збільшення кількості об'єктів в порівнянні з 2018 роком	разів	10	0	-10	1. Бюджетні призначення на 2023 рік не передбачені бюджетом м. Києва, затвердженим рішенням КМР від 08.12.2022 № 5828/5869 "Про бюджет міста Києва на 2023 рік" (зі змінами)
ЗБІЛЬШЕННЯ ЧАСТКИ ЕЛЕКТРОТРАНСПОРТУ В СТРУКТУРІ ПАСАЖИРСЬКИХ ПЕРЕВЕЗЕНЬ В ТЧ ШЛЯХОМ ВПРОВАДЖЕННЯ РУХОМОГО СКЛАДУ, НЕЗАЛЕЖНОГО ВІД ЛІНІЙНОЇ ЕЛЕКТРОМЕРЕЖІ (ТРОЛЕЙБУС З АВТОНОМНИМ ХОДОМ, ЕЛЕКТРОБУС)							
Напрям ЗБІЛЬШЕННЯ ЧАСТКИ ЕЛЕКТРОТРАНСПОРТУ В СТРУКТУРІ ПАСАЖИРСЬКИХ ПЕРЕВЕЗЕНЬ В ТЧ ШЛЯХОМ ВПРОВАДЖЕННЯ РУХОМОГО СКЛАДУ, НЕЗАЛЕЖНОГО ВІД ЛІНІЙНОЇ ЕЛЕКТРОМЕРЕЖІ (ТРОЛЕЙБУС З АВТОНОМНИМ ХОДОМ, ЕЛЕКТРОБУС)							
ОНОВЛЕННЯ РУХОМОГО СКЛАДУ ЕЛЕКТРОТРАНСПОРТУ	Показники витрат	Витрати на придбання електротранспорту	тис. грн	2642547,2	419215,5	-2223331,7	1. Виконано відповідно до укладених договорів та в межах передбачених бюджетних асигнувань на 2023 рік.
	Показники продукту	Кількість придбаних одиниць	од.	38	9	-29	1. Виконано відповідно до укладених договорів та в межах передбачених бюджетних асигнувань на 2023 рік.
	Показники ефективності	Середні витрати на придбання одиниці	тис. грн	69540,7	46579,5	-22961,2	1. Виконано відповідно до укладених договорів та в межах передбачених бюджетних асигнувань на 2023 рік.
	Показники якості	Темп росту/зниження придбання одинць рухомого складу порівняно з базовим 2018 роком	%	211	41	-170	1. Виконано відповідно до укладених договорів та в межах передбачених бюджетних асигнувань на 2023 рік. У 2018 році придбано 22 одиниці рухомого складу Київпастранс. Згідно розрахунку
Завдання ОНОВЛЕННЯ РУХОМОГО СКЛАДУ ЕЛЕКТРОТРАНСПОРТУ							
ПРИДБАННЯ ТРАМВАЙНИХ ВАГОНІВ							1. Відповідно до бюджетних призначень на 2023 рік передбачено бюджетом м. Києва, затвердженим рішенням КМР від 08.12.2022 № 5828/5869 "Про бюджет міста Києва на

Назва заходу	Група результативних показників	Назва результативного показника	Одиниця виміру	Значення показника		Відхилення фактичного значення від планового («+» або «-»)	Причини невиконання
				план	факт		
							2023 рік" (зі змінами) та укладених договорів
ПРИДБАННЯ ТРОЛЕЙБУСІВ							1. Бюджетні призначення на 2023 рік не передбачені бюджетом м. Києва, затвердженим рішенням КМР від 08.12.2022 № 5828/5869 "Про бюджет міста Києва на 2023 рік" (зі змінами)
ПРИДБАННЯ ЕЛЕКТРОБУСІВ							1. Бюджетні призначення на 2023 рік не передбачені бюджетом м. Києва, затвердженим рішенням КМР від 08.12.2022 № 5828/5869 "Про бюджет міста Києва на 2023 рік" (зі змінами)
ЯКІСНЕ ОНОВЛЕННЯ РУХОМОГО СКЛАДУ ГРОМАДСЬКОГО ТРАНСПОРТУ ШЛЯХОМ ВПРОВАДЖЕННЯ РУХОМОГО СКЛАДУ ПІДВИЩЕНОЇ МІСТКОСТІ З НИЗЬКОЮ ПІДЛОГОЮ							
Напрям ЯКІСНЕ ОНОВЛЕННЯ РУХОМОГО СКЛАДУ ГРОМАДСЬКОГО ТРАНСПОРТУ ШЛЯХОМ ВПРОВАДЖЕННЯ РУХОМОГО СКЛАДУ ПІДВИЩЕНОЇ МІСТКОСТІ З НИЗЬКОЮ ПІДЛОГОЮ							
ОНОВЛЕННЯ РУХОМОГО СКЛАДУ АВТОТРАНСПОРТУ	Показники витрат	Витрати на придбання автотранспорту	тис. грн	636883,5	0	-636883,5	1. Бюджетні призначення на 2023 рік не передбачені бюджетом м. Києва, затвердженим рішенням КМР від 08.12.2022 № 5828/5869 "Про бюджет міста Києва на 2023 рік" (зі змінами)
	Показники продукту	Кількість придбаних одиниць	од.	80	0	-80	1. Бюджетні призначення на 2023 рік не передбачені бюджетом м. Києва, затвердженим рішенням КМР від 08.12.2022 № 5828/5869 "Про бюджет міста Києва на 2023 рік" (зі змінами)
	Показники ефективності	Середні витрати на придбання 1 одиниці	тис. грн	7961	0	-7961	1. Бюджетні призначення на 2023 рік не передбачені бюджетом м. Києва, затвердженим рішенням КМР від 08.12.2022 № 5828/5869 "Про бюджет міста Києва на 2023 рік" (зі змінами)
	Показники якості	Темп росту/зниження придбання одиниць рухомого складу, в порівнянні з базовим 2018 роком	%	4000	0	-4000	1. Бюджетні призначення на 2023 рік не передбачені бюджетом м. Києва, затвердженим рішенням КМР від 08.12.2022 № 5828/5869 "Про бюджет міста Києва на 2023 рік" (зі змінами)
РОЗВИТОК МЕРЕЖІ МЕТРОПОЛІТЕНУ НА ОСНОВІ ВІДПОВІДНИХ ТЕХНІКО-ЕКОНОМІЧНИХ РОЗРАХУНКІВ							
Напрям РОЗВИТОК МЕРЕЖІ МЕТРОПОЛІТЕНУ НА ОСНОВІ ВІДПОВІДНИХ ТЕХНІКО-ЕКОНОМІЧНИХ РОЗРАХУНКІВ							

Назва заходу	Група результативних показників	Назва результативного показника	Одиниця виміру	Значення показника		Відхилення фактичного значення від планового («+» або «-»)	Причини невиконання
				план	факт		
ЗАБЕЗПЕЧЕННЯ БУДІВНИЦТВА НОВИХ ТА РОЗВИТОК ІСНУЮЧИХ ЛІНІЇ МЕТРОПОЛІТЕНУ	Показники витрат	Витрати на будівництво об`єктів	тис. грн	9245612,4	28814,4	-9216798,0	1. Відповідно до фактичного використання бюджетних призначень на 2023 рік, затвердженим рішенням КМР від 08.12.2022 № 5828/5869 "Про бюджет міста Києва на 2023 рік" (зі змінами)
	Показники продукту	Кількість об'єктів будівництва	од.	5	1	-4	1. Відповідно до виділених бюджеиних асигнувань на 2023 рік
	Показники ефективності	Середні витрати на будівництво одного об`єкта	тис. грн	1849122,5	28814,4	-1820308,1	1. Відповідно до фактичного використання бюджетних призначень на 2023 рік, затвердженим рішенням КМР від 08.12.2022 № 5828/5869 "Про бюджет міста Києва на 2023 рік" (зі змінами)
	Показники якості	Динаміка кількості об'єктів будівництва порівняно з базовим 2018 роком	%	500	100	-400	1. Відповідно до фактичного використання бюджетних призначень на 2023 рік, затвердженим рішенням КМР від 08.12.2022 № 5828/5869 "Про бюджет міста Києва на 2023 рік" (зі змінами)
РОЗШИРЕННЯ ЗОН ПІШОХІДНОЇ ДОСТУПНОСТІ СТАНЦІЙ МЕТРОПОЛІТЕНУ ШЛЯХОМ БУДІВНИЦТВА ДРУГИХ ВИХОДІВ							
Напрям РОЗШИРЕННЯ ЗОН ПІШОХІДНОЇ ДОСТУПНОСТІ СТАНЦІЙ МЕТРОПОЛІТЕНУ ШЛЯХОМ БУДІВНИЦТВА ДРУГИХ ВИХОДІВ							
ЗАБЕЗПЕЧЕННЯ РОЗВИТКУ ІСНУЮЧИХ СТАНЦІЙ МЕТРОПОЛІТЕНУ	Показники витрат	Витрати на будівництво об'єктів	тис. грн	430500	0	-430500	1. Відповідно до фактичного використання бюджетних призначень на 2023 рік, затвердженим рішенням КМР від 08.12.2022 № 5828/5869 "Про бюджет міста Києва на 2023 рік" (зі змінами)
	Показники продукту	Кількість об'єктів будівництва	од.	1	0	-1	1. Відповідно до фактичного використання бюджетних призначень на 2023 рік, затвердженим рішенням КМР від 08.12.2022 № 5828/5869 "Про бюджет міста Києва на 2023 рік" (зі змінами)
	Показники ефективності	Середні витрати на будівництво одного об'єкта	тис. грн	430500	0	-430500	1. Бюджетні призначення на 2023 рік не передбачені бюджетом м. Києва, затвердженим рішенням КМР від 08.12.2022 № 5828/5869 "Про бюджет

Назва заходу	Група результативних показників	Назва результативного показника	Одиниця виміру	Значення показника		Відхилення фактичного значення від планового («+» або «-»)	Причини невиконання
				план	факт		
							міста Києва на 2023 рік" (зі змінами)
	Показники якості	Динаміка кількості об'єктів будівництва порівняно з базовим 2018 роком	%	100	0	-100	1. Бюджетні призначення на 2023 рік не передбачені бюджетом м. Києва, затвердженим рішенням КМР від 08.12.2022 № 5828/5869 "Про бюджет міста Києва на 2023 рік" (зі змінами)
ЯКІСНЕ ОНОВЛЕННЯ РУХОМОГО СКЛАДУ ГРОМАДСЬКОГО ТРАНСПОРТУ							
Завдання ЯКІСНЕ ОНОВЛЕННЯ РУХОМОГО СКЛАДУ ГРОМАДСЬКОГО ТРАНСПОРТУ							
ОНОВЛЕННЯ РУХОМОГО СКЛАДУ	Показники витрат	Витрати на придбання техніки	тис. грн	3624148,5	0	-3624148,5	1. Бюджетні призначення на 2023 рік не передбачені бюджетом м. Києва, затвердженим рішенням КМР від 08.12.2022 № 5828/5869 "Про бюджет міста Києва на 2023 рік" (зі змінами)
	Показники продукту	Кількість одиниць техніки	од.	103	0	-103	1. Бюджетні призначення на 2023 рік не передбачені бюджетом м. Києва, затвердженим рішенням КМР від 08.12.2022 № 5828/5869 "Про бюджет міста Києва на 2023 рік" (зі змінами)
	Показники ефективності	Середні витрати на 1 одиницю техніки	тис. грн	35185,907	0	-35185,907	1. Бюджетні призначення на 2023 рік не передбачені бюджетом м. Києва, затвердженим рішенням КМР від 08.12.2022 № 5828/5869 "Про бюджет міста Києва на 2023 рік" (зі змінами)
	Показники якості	Темп росту/зниження придбання одиниць рухомого складу, в порівнянні з базовим 2018 роком	%	606	0	-606	1. Бюджетні призначення на 2023 рік не передбачені бюджетом м. Києва, затвердженим рішенням КМР від 08.12.2022 № 5828/5869 "Про бюджет міста Києва на 2023 рік" (зі змінами)
РОЗВИТОК ТА ПОКРАЩЕННЯ ВУЛИЧНО-ШЛЯХОВОЇ МЕРЕЖІ МІСТА							
Напрям РОЗВИТОК ТА ПОКРАЩЕННЯ ВУЛИЧНО-ШЛЯХОВОЇ МЕРЕЖІ МІСТА							
РЕКОНСТРУКЦІЯ ВУЛИЧНО-ШЛЯХОВОЇ МЕРЕЖІ МІСТА ТА ШТУЧНИХ СПОРУД	Показники витрат	Витрати на реконструкцію ВШМ та ШС	тис. грн	3687382,5	551051,56	-3136330,94	1. Бюджетом м. Києва, затвердженим рішенням КМР від 08.12.2022 № 5828/5869 (зі змінами) бюджетні призначення на 2023 рік по заходу "Реконструкція ВДМ міста та штучних споруд" запланованому у МЦП за звітний період не передбачені. Відповідно до затвердженої ПЕСР

Назва заходу	Група результативних показників	Назва результативного показника	Одиниця виміру	Значення показника		Відхилення фактичного значення від планового («+» або «-»)	Причини невиконання
				план	факт		
							фактичні витрати на реконструкцію об'єктів ВДМ складають 983003,2 тис.грн., зокрема 551 051,56 тис.грн. на реконструкцію транспортної розв'язки на перетині вул. Богатирської з вул. Полярною в Оболонському районі, планові показники для виконання якої були передбачені в МЦП в попередніх роках (2019-2022рр), таким чином, зважаючи на особливості розрахунку, показники звітності цієї форми не відображають реальний стан освоєння бюджетних коштів у 2023 році в порівнянні з запланованими.
	Показники продукту	Кількість об`єктів реконструкції	од.	20	1	-19	1. Фактично виконувались роботи на 3 об'єктах, зокрема на об'єкті: "Реконструкція транспортної розв'язки на перетині вул. Богатирської з вул. Полярною в Оболонському районі" планові показники для виконання якого були передбачені в МЦП в попередніх роках (2019-2022рр).
	Показники ефективності	Середні витрат на реконструкцію одного об'єкта	тис. грн	184369,1	551051,56	366682,46	1. Фактичні середні витрати на реконструкцію одного об'єкту складають 327667,7 тис.грн.
	Показники якості	Темп росту/зниження кількості об'єктів реконструкції, в порівнянні з базовим 2018 роком	%	250	12,5	-237,5	1. Відповідно до фактичного використання бюджетних призначень на 2023 рік, затвердженим рішенням КМР від 08.12.2022 № 5828/5869 "Про бюджет міста Києва на 2023 рік" (зі змінами)
БУДІВНИЦТВО ВУЛИЧНО-ШЛЯХОВОЇ МЕРЕЖІ МІСТА ТА ШТУЧНИХ СПОРУД	Показники витрат	Витрати на будівництво ВШМ та ШС	тис. грн	179506,6	0	-179506,6	1. Бюджетом м. Києва, затвердженим рішенням КМР від 08.12.2022 № 5828/5869 (зі змінами) бюджетні призначення на 2023 рік по заходу "Будівництво ВДМ міста та штучних споруд" запланованому у МЦП не передбачені .
	Показники	Кількість об`єктів	од.	1	0	-1	1. Фактично виконувались роботи на 1

Назва заходу	Група результативних показників	Назва результативного показника	Одиниця виміру	Значення показника		Відхилення фактичного значення від планового («+» або «-»)	Причини невиконання
				план	факт		
	продукту	будівництва					об'єкті.
	Показники ефективності	Середні витрати на будівництво одного об'єкта	тис. грн	179506,6	0	-179506,6	1. Фактичні середні витрати на будівництво одного об'єкту складають 100,0 тис.грн.
	Показники якості	Збільшення кількості об'єктів будівництва в порівнянні з базовим 2018 роком	разів	1	0	-1	1. Бюджетом м. Києва, затвердженим рішенням КМР від 08.12.2022 № 5828/5869 (зі змінами) бюджетні призначення на 2023 рік по заходу "Будівництво ВДМ міста та штучних споруд" запланованому у МЦП не передбачені .
ЗБІЛЬШЕННЯ ЧАСТКИ КАНАЛІЗОВАНИХ ВУЗЛІВ ВУЛИЧНО-ДОРОЖНЬОЇ МЕРЕЖІ							
Напрям ЗБІЛЬШЕННЯ ЧАСТКИ КАНАЛІЗОВАНИХ ВУЗЛІВ ВУЛИЧНО-ДОРОЖНЬОЇ МЕРЕЖІ							
БУДІВНИЦТВО ТА РЕКОНСТРУКЦІЯ МЕРЕЖІ МІСЬКОЇ ДОЩОВОЇ КАНАЛІЗАЦІЇ	Показники витрат	Витрати на будівництво та реконструкцію дощової каналізації	тис. грн	1500	21472,69	19972,69	1. Бюджетом м. Києва, затвердженим рішенням КМР від 08.12.2022 № 5828/5869 (зі змінами) бюджетні призначення на 2023 рік по заходу "Будівництво та реконструкція мережі міської каналізації" запланованому у МЦП не передбачені . Відповідно до затвердженої ПЕСР фактичні витрати на будівництво та реконструкція мережі міської каналізації складають 21472,7 тис.грн., зокрема 21472,69 тис.грн. на реконструкцію мережі міської дощової каналізації на території, що прилягає до Свято-Успенської Києво-Печерської Лаври у Печерському районі, планові показники для виконання якої були передбачені в МЦП в попередніх роках (2019-2020рр), таким чином, зважаючи на особливості розрахунку, показники звітності цієї форми не відображають реальний стан освоєння бюджетних коштів у 2023 році в порівнянні з запланованими.
	Показники продукту	Кількість об'єктів будівництва та	од.	1	1	0	1. Фактично виконувались роботи на об'єкті: "Реконструкція мережі міської

Назва заходу	Група результативних показників	Назва результативного показника	Одиниця виміру	Значення показника		Відхилення фактичного значення від планового («+» або «-»)	Причини невиконання
				план	факт		
		реконструкці дощової каналізації					дощової каналізації на території, що прилягає до Свято-Успенської Києво-Печерської Лаври у Печерському районі" планові показники для виконання якого були передбачені в МЦП в попередніх роках (2019-2020рр).
	Показники ефективності	Середні витрати на будівництво та реконструкцію одного об'єкта	тис. грн	1500	21472,69	19972,69	1. Фактичні середні витрати на будівництво та реконструкцію одного об'єкту складають 21472,7
	Показники якості	Темп росту/зниження кількості об'єктів будівництва та реконструкці, в порівнянні з базовим 2018 роком	%	33	25	-8	1. Фактично виконувались роботи на об'єкті: "Реконструкція мережі міської дощової каналізації на території, що прилягає до Свято-Успенської Києво-Печерської Лаври у Печерському районі" планові показники для виконання якого були передбачені в МЦП в попередніх роках (2019-2020рр).
ВСТАНОВЛЕННЯ ЗАСОБІВ ФІЗИЧНОГО ОБМЕЖЕННЯ ПАРКУВАННЯ ТРАНСПОРТНИХ ЗАСОБІВ НА ТРОТУАРАХ ТА В ПІШОХІДНИХ ЗОНАХ							
Напрям ВСТАНОВЛЕННЯ ЗАСОБІВ ФІЗИЧНОГО ОБМЕЖЕННЯ ПАРКУВАННЯ ТРАНСПОРТНИХ ЗАСОБІВ НА ТРОТУАРАХ ТА В ПІШОХІДНИХ ЗОНАХ							
ВСТАНОВЛЕННЯ ЗАСОБІВ ФІЗИЧНОГО ОБМЕЖЕННЯ ПАРКУВАННЯ ТРАНСПОРТНИХ ЗАСОБІВ НА ТРОТУАРАХ ТА В ПІШОХІДНИХ ЗОНАХ	Показники витрат	Витрати на придбання та влаштування	тис. грн	19646,6	0	-19646,6	1. Значення фактичного показника витрат зазначено на підставі даних звіту про виконання плану поточного (дрібного, середнього) ремонту й обстеженню об'єктів ВДМ та штучних споруд КП ШЕУ районів міста Києва, КП ШЕУ "Магістраль" та КП "Київавтошляхміст".
	Показники продукту	Кількість влаштованих антипаркувальних стовпчиків	од.	5650	1679	-3971	1. Значення фактичного показника продукту зазначено на підставі даних звіту про виконання плану поточного (дрібного, середнього) ремонту й обстеженню об'єктів ВДМ та штучних споруд КП ШЕУ районів міста Києва, КП ШЕУ "Магістраль" та КП "Київавтошляхміст".
	Показники якості	Темп росту/зниження	%	176	52	-124	1. Враховуючи скорочення планових

Назва заходу	Група результативних показників	Назва результативного показника	Одиниця виміру	Значення показника		Відхилення фактичного значення від планового («+» або «-»)	Причини невиконання
				план	факт		
		кількості влаштування антипаркувальних стопчиків в порівнянні з базовим 2018 роком					обсягів видатків на у 2023 році для виконання робіт з поточного ремонту у зв'язку із введенням в країні воєнного стану, показники за даним напрямом виконані на 52 % від запланованого показника МЦП.
ПОКРАЩЕННЯ ТА МОДЕРНІЗАЦІЯ ІСНУЮЧОГО ГОСПОДАРСТВА							
Напрям ПОКРАЩЕННЯ ТА МОДЕРНІЗАЦІЯ ІСНУЮЧОГО ГОСПОДАРСТВА							
ЕКСПЛУАТАЦІЙНА ДІЯЛЬНІСТЬ ТА ЗАБЕЗПЕЧЕННЯ СТАЛОГО ФУНКЦІОНУВАННЯ ДОРОЖНЬОГО ГОСПОДАРСТВА	Показники витрат	Витрати на капітальний ремонт міських автошляхів та споруд на них	тис. грн	1553382,1	2147740	594357,9	1. Бюджетом м. Києва, затвердженим рішенням КМР від 08.12.2022 № 5828/5869 (зі змінами) та відповідно до Адресного переліку, затвердженого наказом ДТІ від 12.12.2023 № Н-282 роботи виконувались на 29 об'єктах ВДМ міста. Фактичні витрати на проведення капітальних ремонтів складають 2147740,0 тис.грн.,таким чином розрахунок наступних показників з цієї форми не відображає реальний стан освоєння бюджетних коштів у 2023 році.
	Показники витрат	Витрати на придбання комунальної техніки	тис. грн	656038,5	170343,8	-485694,7	1. Придбання комунальної техніки виконувалось відповідно до доведених бюджетних призначень на 2023 рік, які відрізняються від планових показників МЦП.
	Показники продукту	Площа міських автошляхів та споруд на них на яких планується здійснити капітальний ремонт	тис. м2	971	362,6	-608,4	1. Відповідно до передбачениого рівня бюджетних асигнувань на 2023 рік
	Показники продукту	Кількість придбання комунальної техніки	од.	345	35	-310	1. Придбання комунальної техніки виконувалось згідно укладених договорів на закупівлю комунальної техніки.
	Показники ефективності	Середня вартість одиниці комунальної техніки	тис. грн	1900	4867	2967	1. Показник розраховано на підставі фактично укладених договорів на закупівлю комунальної техніки.
	Показники	Середня вартість		1600	5923	4323	1. Відхілення показника виникло в

Назва заходу	Група результативних показників	Назва результативного показника	Одиниця виміру	Значення показника		Відхилення фактичного значення від планового («+» або «-»)	Причини невиконання
				план	факт		
	ефективності	капітального ремонту 1 м2 (грн/м2)					наслідок змін кошторисних вартостей та потужностей відповідно до експертних звітів отриманих по ряду об'єктів. Крім того на розрахунок показника впливає співідношення об'єктів ВДМ та мостів і шляхопроводів (середня вартість кап.рем.мостів та шляхопроводів значно вища ремонту доріг).
	Показники якості	Темпросту/зниження кількості придбання комунальної техніки, в порівнянні з базовим 2018 роком	%	401	40,7	-360,3	1. Відповідно фактично передбачених бюджетних асигнувань на 2023 рік.
	Показники якості	Темпросту/зниження площі відремонтованої капітальним ремонтом міських автошляхів та споруд на них, в порівнянні з базовим 2018 роком	%	211	98,6	-112,4	1. Враховуючи виконання робіт з капітального ремонту ВШМ у попередніх періодах, наявність дефектів дорожнього покриття, згідно актів обстеження, формує планову потребу обсягу показника.
РОЗВАНТАЖЕН-НЯ ЦЕНТРАЛЬНОЇ ЧАСТИНИ МІСТА ВІД ТРАНЗИТНОГО ТРАФІКУ. ЗМЕНШЕННЯ ПЕРЕПРОБІГІВ ТРАНСПОРТУ ШЛЯХОМ ПОКРАЩЕННЯ ЗВ'ЯЗНОСТІ ВУЛИЧНО-ДОРОЖНЬОЇ МЕРЕЖІ (БУДІВНИЦТВО ТРАНСПОРТНИХ ПЕРЕХОДІВ ЧЕРЕЗ ЗАЛІЗНИЦЮ, РІЧКУ ДНІПРО, РЕОРГАНІЗАЦІЯ РУХУ З РОЗКРИТТЯМ ЛІВИХ ПОВОРОТІВ У ВУЗЛАХ МАГІСТРАЛЕЙ ЗАГАЛЬНОМІСЬ-КОГО ЗНАЧЕННЯ ТОЩО)							
Напрям РОЗВАНТАЖЕН-НЯ ЦЕНТРАЛЬНОЇ ЧАСТИНИ МІСТА ВІД ТРАНЗИТНОГО ТРАФІКУ. ЗМЕНШЕННЯ ПЕРЕПРОБІГІВ ТРАНСПОРТУ ШЛЯХОМ ПОКРАЩЕННЯ ЗВ'ЯЗНОСТІ ВУЛИЧНО-ДОРОЖНЬОЇ МЕРЕЖІ (БУДІВНИЦТВО ТРАНСПОРТНИХ ПЕРЕХОДІВ ЧЕРЕЗ ЗАЛІЗНИЦЮ, РІЧКУ ДНІПРО, РЕОРГАНІЗАЦІЯ РУХУ З РОЗКРИТТЯМ ЛІВИХ ПОВОРОТІВ У ВУЗЛАХ МАГІСТРАЛЕЙ ЗАГАЛЬНОМІСЬ-КОГО ЗНАЧЕННЯ ТОЩО)							
БУДІВНИЦТВО ВУЛИЧНО-ШЛЯХОВОЇ МЕРЕЖІ МІСТА ТА ШТУЧНИХ СПОРУД	Показники витрат	Витрати на будівництво ВШМ та ШС	тис. грн	344393,7	719780,6	375386,9	1. Бюджетні призначення на 2023 рік на заходи Програми не передбачені бюджетом м. Києва, затвердженим рішенням КМР від 08.12.2022 № 5828/5869 "Про бюджет міста Києва на 2023 рік" (зі змінами), фінансування здійнювалось на Заходи, розпочаті та непрофінансовані в попередніх роках
	Показники продукту	Кількість об`єктів будівництва	од.	3	3	0	1. Бюджетні призначення на 2023 рік на заходи Програми не передбачені бюджетом м. Києва, затвердженим рішенням КМР від 08.12.2022 №

Назва заходу	Група результативних показників	Назва результативного показника	Одиниця виміру	Значення показника		Відхилення фактичного значення від планового («+» або «-»)	Причини невиконання
				план	факт		
							5828/5869 "Про бюджет міста Києва на 2023 рік" (зі змінами), фінансування здійнювалось на Заходи, розпочаті та непрофінансовані в попередніх роках
	Показники ефективності	Середня вартість витрат на будівництво одного об'єкта будівництва	тис. грн	114797,9	239926,8	125128,9	1. Бюджетні призначення на 2023 рік на заходи Програми не передбачені бюджетом м. Києва, затвердженим рішенням КМР від 08.12.2022 № 5828/5869 "Про бюджет міста Києва на 2023 рік" (зі змінами), фінансування здійнювалось на Заходи, розпочаті та непрофінансовані в попередніх роках
	Показники якості	Темп росту/зниження кількості об'єктів будівництва, в порівнянні з базовим 2018 роком	%	60	50	-10	1. Бюджетні призначення на 2023 рік на заходи Програми не передбачені бюджетом м. Києва, затвердженим рішенням КМР від 08.12.2022 № 5828/5869 "Про бюджет міста Києва на 2023 рік" (зі змінами), фінансування здійнювалось на Заходи, розпочаті та непрофінансовані в попередніх роках
РЕКОНСТРУКЦІЯ ВУЛИЧНО-ШЛЯХОВОЇ МЕРЕЖІ МІСТА ТА ШТУЧНИХ СПОРУД	Показники витрат	Витрати на реконструкцію ВШМ та ШС	тис. грн	561614,1	24520	-537094,1	1. Бюджетні призначення на 2023 рік на заходи Програми не передбачені бюджетом м. Києва, затвердженим рішенням КМР від 08.12.2022 № 5828/5869 "Про бюджет міста Києва на 2023 рік" (зі змінами), фінансування здійнювалось на Заходи, розпочаті та непрофінансовані в попередніх роках
	Показники продукту	Кількість об`єктів реконструкції	од.	10	1	-9	1. Бюджетні призначення на 2023 рік на заходи Програми не передбачені бюджетом м. Києва, затвердженим рішенням КМР від 08.12.2022 № 5828/5869 "Про бюджет міста Києва на 2023 рік" (зі змінами), фінансування здійнювалось на Заходи, розпочаті та непрофінансовані в попередніх роках
	Показники ефективності	Середні витрат на реокнструкцію одного об'єкта	тис. грн	56161,4	24520	-31641,4	1. Бюджетні призначення на 2023 рік на заходи Програми не передбачені бюджетом м. Києва, затвердженим рішенням КМР від 08.12.2022 №

Назва заходу	Група результативних показників	Назва результативного показника	Одиниця виміру	Значення показника		Відхилення фактичного значення від планового («+» або «-»)	Причини невиконання
				план	факт		
							5828/5869 "Про бюджет міста Києва на 2023 рік" (зі змінами), фінансування здійнювалось на Заходи, розпочаті та непрофінансовані в попередніх роках
	Показники якості	Темп росту/зниження кількості об'єктів реконструкції, в порівнянні з базовим 2018 роком	%	167	12,5	-154,5	1. Бюджетні призначення на 2023 рік на заходи Програми не передбачені бюджетом м. Києва, затвердженим рішенням КМР від 08.12.2022 № 5828/5869 "Про бюджет міста Києва на 2023 рік" (зі змінами), фінансування здійнювалось на Заходи, розпочаті та непрофінансовані в попередніх роках
Кількість виконаних результативних показників – 7 Кількість невиконаних результативних показників – 76 Відсоток виконання результативних показників – 8,43							

Київський міський голова

Вітренку А.О.

Надсилається для врахування в роботі.

Окопному О.Ю.
Дикій К.В.
Юнаковій С.М.
Хоменку Д.Ю.

В. КЛИЧКО

18 березня 2024 р.
№ 08/10059

08/231-1453/ПР
21.11.2023

№ 2

КИЇВСЬКА МІСЬКА РАДА

II СЕСІЯ IX СКЛИКАННЯ

РІШЕННЯ

_____№_____

Проєкт

Про деякі питання організації здійснення державно-приватного партнерства для реалізації проєкту «Впровадження системи фіксації порушень у сфері забезпечення безпеки дорожнього руху в автоматичному режимі у місті Києві»

Відповідно до статті 26 Закону України «Про місцеве самоврядування в Україні», статей 13, 15 Закону України «Про державно-приватне партнерство», Указу Президента України від 24 лютого 2022 року № 64/2022 «Про введення воєнного стану в Україні», затвердженого Законом України «Про затвердження Указу Президента України «Про введення воєнного стану в Україні» від 24 лютого 2022 року № 2102-IX, постанови Кабінету Міністрів України від 11 квітня 2011 року № 384 «Деякі питання організації здійснення державно-приватного партнерства», рішення Київської міської ради від 6 лютого 2020 року № 2/8172 «Про здійснення державно-приватного партнерства для реалізації проєкту «Впровадження системи фіксації порушень у сфері забезпечення безпеки дорожнього руху в автоматичному режимі у місті Києві», з метою забезпечення здійснення державно-приватного партнерства для реалізації проєкту «Впровадження системи фіксації порушень у сфері забезпечення безпеки дорожнього руху в автоматичному режимі у місті Києві» в умовах воєнного стану в Україні, Київська міська рада

ВИРІШИЛА:

1. Департаменту економіки та інвестицій виконавчого органу Київської міської ради (Київської міської державної адміністрації):

1.1. Утворити конкурсну комісію з питань проведення конкурсу з визначення приватного партнера для здійснення державно-приватного партнерства для реалізації проєкту «Впровадження системи фіксації порушень

у сфері забезпечення безпеки дорожнього руху в автоматичному режимі у місті Києві» та затвердити її персональний склад.

1.2. Затвердити положення про конкурсну комісію з питань проведення конкурсу з визначення приватного партнера для здійснення державно-приватного партнерства для реалізації проєкту «Впровадження системи фіксації порушень у сфері забезпечення безпеки дорожнього руху в автоматичному режимі у місті Києві».

1.3. Залучити радника для підготовки проєкту на конкурсних засадах відповідно до Порядку залучення радників для підготовки проекту, що здійснюється на умовах концесії, затвердженого постановою Кабінету Міністрів України від 09 жовтня 2020 року № 950.

1.4. Залучити, у разі потреби, до роботи конкурсної комісії, утвореної відповідно до підпункту 1.1 цього пункту, незалежних експертів з правом дорадчого голосу, на конкурсних засадах в установленому порядку, на підставі договору.

1.5. Надавати в установленому порядку згоду, у разі потреби, на зміну складу об'єднань юридичних осіб (резидентів та/або нерезидентів), які беруть участь у конкурсі на підставі договору про співпрацю, після завершення попереднього відбору і до моменту подання конкурсної пропозиції.

1.6. Передбачати в конкурсній документації обмеження щодо участі (прямо або опосередковано) учасників об'єднання юридичних осіб (резидентів та/або нерезидентів) в інших об'єднаннях, які беруть участь в одному і тому самому конкурсі.

1.7. Затвердити рішення конкурсної комісії, утвореної відповідно до підпункту 1.1 цього пункту, про допущення (недопущення) претендентів до участі у конкурсі з визначення приватного партнера, визначене у протоколі цієї конкурсної комісії.

1.8. Подати на затвердження Київській міській раді конкурсну документацію, розроблену у порядку та у строки, визначені законодавством.

2. Пункт 3 рішення Київської міської ради від 6 лютого 2020 року № 2/8172 «Про здійснення державно-приватного партнерства для реалізації проєкту «Впровадження системи фіксації порушень у сфері забезпечення безпеки дорожнього руху в автоматичному режимі у місті Києві» виключити.

У зв'язку з цим пункт 4 вважати відповідно пунктом 3.

3. Оприлюднити це рішення в установленому порядку.

4. Контроль за виконанням цього рішення покласти на постійну комісію Київської міської ради з питань транспорту, зв'язку та реклами.

Київський міський голова Віталій КЛИЧКО

Подання:

Директор Департаменту
економіки та інвестицій міста Києва — Наталія МЕЛЬНИК

Погоджено:

Перший заступник голови — Микола ПОВОРОЗНИК

Директор Департаменту транспортної
інфраструктури міста Києва — Руслан КАНДИБОР

16.11.2023

Постійна комісія Київської міської ради
з питань транспорту, зв'язку та реклами

Голова — Олексій ОКОПНИЙ

Секретар — Ігор ГАЛАЙЧУК

Постійна комісія Київської міської ради з питань бюджету,
соціально-економічного розвитку та інвестиційної діяльності

З рекомендаціями
протокол № 24/81
від 05.12.2023

Голова — Андрій ВІТРЕНКО

Секретар — Владислав АНДРОНОВ

Начальник управління правового забезпечення
діяльності Київської міської ради — Валентина ПОЛОЖИШНИК

ПОЯСНЮВАЛЬНА ЗАПИСКА

до проєкту рішення Київської міської ради «Про деякі питання організації здійснення державно-приватного партнерства для реалізації проєкту «Впровадження системи фіксації порушень у сфері забезпечення безпеки дорожнього руху в автоматичному режимі у місті Києві»

1. Обґрунтування необхідності прийняття рішення

Відповідно до положень статті 1 Закону України «Про державно-приватне партнерство» державним партнером можуть виступати органи місцевого самоврядування.

Згідно з частиною першою статті 8 Закону України «Про столицю України – місто-герой Київ» місцеве самоврядування у місті Києві здійснюється територіальною громадою міста як безпосередньо, так і через Київську міську раду, районні в місті ради (у разі їх утворення) та їх виконавчі органи.

Частиною третьою статті 52 Закону України «Про місцеве самоврядування в Україні» передбачено право міської ради приймати рішення про розмежування повноважень між її виконавчим комітетом, відділами, управліннями, іншими виконавчими органами ради та міським головою (у тому числі з метою забезпечення надання адміністративних послуг у строк, визначений законом) в межах повноважень, наданих цим Законом виконавчим органам міських рад.

Департамент економіки та інвестицій виконавчого органу Київської міської ради (Київської міської державної адміністрації) згідно з Положенням про Департамент економіки та інвестицій виконавчого органу Київської міської ради (Київської міської державної адміністрації), затвердженим рішенням Київської міської ради від 02 березня 2023 року № 6025/6066, є структурним підрозділом виконавчого органу Київської міської ради (Київської міської державної адміністрації), утвореним відповідно до Закону України «Про місцеве самоврядування в Україні» у структурі виконавчого органу Київської міської ради (Київської міської державної адміністрації), виконує функції органу місцевого самоврядування та серед основних завдань забезпечує реалізацію державної політики у сфері інвестиційної діяльності та державно-приватного партнерства.

Рішенням Київської міської ради від 6 лютого 2020 року № 2/8172 «Про здійснення державно-приватного партнерства для реалізації проєкту «Впровадження системи фіксації порушень у сфері забезпечення безпеки дорожнього руху в автоматичному режимі у місті Києві» вирішено здійснити державно-приватне партнерство для реалізації проєкту «Впровадження системи фіксації порушень у сфері забезпечення безпеки дорожнього руху в автоматичному режимі у місті Києві» (далі – Проєкт).

Проєкт рішення підготовлено з метою організації здійснення державно-приватного партнерства для реалізації Проєкту в умовах воєнного стану в Україні шляхом доручення Департаменту економіки та інвестицій міста Києва вжити необхідних організаційних заходів, передбачених постановою Кабінету

Міністрів України від 11 квітня 2011 року № 384 «Деякі питання організації здійснення державно-приватного партнерства» та іншими нормативно-правовими актами, що регулюють відносини у зазначеній сфері.

У зв'язку з вищезазначеним виникла необхідність виключити пункт 3 рішення Київської міської ради від 6 лютого 2020 року № 2/8172 «Про здійснення державно-приватного партнерства для реалізації проєкту «Впровадження системи фіксації порушень у сфері забезпечення безпеки дорожнього руху в автоматичному режимі у місті Києві».

2. Цілі і завдання прийняття рішення

Цілями і завданнями прийняття рішення є організація здійснення державно-приватного партнерства для реалізації Проєкту на виконання пункту 2 рішення Київської міської ради від 6 лютого 2020 року № 2/8172 «Про здійснення державно-приватного партнерства для реалізації проєкту «Впровадження системи фіксації порушень у сфері забезпечення безпеки дорожнього руху в автоматичному режимі у місті Києві» в умовах воєнного стану в Україні, введеного Указом Президента України від 24 лютого 2022 року № 64/2022 «Про введення воєнного стану в Україні», затвердженого Законом України «Про затвердження Указу Президента України «Про введення воєнного стану в Україні» від 24 лютого 2022 року № 2102-IX.

3. Правове обґрунтування

Проєкт рішення підготовлено у відповідності до Регламенту Київської міської ради, затвердженого рішенням Київської міської ради від 04 листопада 2021 року № 3135/3176.

Відносини у даній сфері регулюються Законом України «Про державно-приватне партнерство», постановою Кабінету Міністрів України від 11 квітня 2011 року № 384 «Деякі питання організації здійснення державно-приватного партнерства», рішенням Київської міської ради від 06 лютого 2020 року № 2/8172 «Про здійснення державно-приватного партнерства для реалізації проєкту «Впровадження системи фіксації порушень у сфері забезпечення безпеки дорожнього руху в автоматичному режимі у місті Києві».

4. Загальна характеристика та основні положення проєкту рішення

Проєктом рішення передбачається доручити Департаменту економіки та інвестицій міста Києва вжиття організаційних заходів для забезпечення здійснення державно-приватного партнерства для реалізації Проєкту, а саме:

– утворити конкурсну комісію з питань проведення конкурсу з визначення приватного партнера;

– затвердити положення про конкурсну комісію з питань проведення конкурсу з визначення приватного партнера та її персональний склад;

– залучити радника для підготовки проєкту на конкурсних засадах для розроблення конкурсної документації відповідно до Порядку залучення радників для підготовки проекту, що здійснюється на умовах концесії,

затвердженого постановою Кабінету Міністрів України від 09 жовтня 2020 року № 950;

– залучити у разі необхідності до роботи конкурсної комісії з питань проведення конкурсу з визначення приватного партнера незалежних експертів з правом дорадчого голосу, на конкурсних засадах в установленому порядку на підставі договору;

– затвердити рішення про допущення (недопущення) претендентів до участі у конкурсі з визначення приватного партнера;

– надавати в установленому порядку згоду у разі потреби на зміну складу об'єднань юридичних осіб (резидентів та/або нерезидентів), які беруть участь у конкурсі на підставі договору про співпрацю, після завершення попереднього відбору і до моменту подання конкурсної пропозиції;

– подати на затвердження Київській міській раді розроблену конкурсною комісією з питань проведення конкурсу з визначення приватного партнера та погоджену конкурсну документацію і проєкт оголошення про проведення конкурсу.

5. Фінансово-економічне обґрунтування

Витрати щодо виконання рішення покладені на Департамент економіки та інвестицій виконавчого органу Київської міської ради (Київської міської державної адміністрації) та будуть здійснені за рахунок бюджетних призначень.

6. Прогноз соціально-економічних та інших наслідків прийняття рішення

Прийняття рішення забезпечить організацію проведення конкурсу з визначення приватного партнера для здійснення державно-приватного партнерства для реалізації Проєкту на виконання пункту 2 рішення Київської міської ради від 6 лютого 2020 року № 2/8172 «Про здійснення державно-приватного партнерства для реалізації проєкту «Впровадження системи фіксації порушень у сфері забезпечення безпеки дорожнього руху в автоматичному режимі у місті Києві» в умовах воєнного стану в Україні.

В свою чергу реалізація Проєкту дозволить зменшити кількість ДТП на дорогах та вулицях міста, зокрема із тяжкими для здоров'я і життя людини наслідками, вплине на безпечність пересування на дорогах та на привабливість міста для туризму, ведення бізнесу і посилення транзитного потенціалу держави.

7. Інформація про те, чи стосується проєкт рішення прав і соціальної захищеності осіб з інвалідністю та який вплив матиме на життєдіяльність цієї категорії, а також за наявності зазначається позиція щодо проєкту рішення Уповноваженого Київської міської ради з прав осіб з інвалідністю та громадських об'єднань осіб з інвалідністю

Проєкт рішення не стосується прав і соціальної захищеності осіб з інвалідністю та не матиме вплив на життєдіяльність цієї категорії.

8. Суб'єкти подання проєкту рішення

Суб'єктом подання проєкту рішення є директор Департаменту економіки та інвестицій виконавчого органу Київської міської ради (Київської міської державної адміністрації).

9. Доповідач на пленарному засіданні

Доповідач – директор Департаменту економіки та інвестицій виконавчого органу Київської міської ради (Київської міської державної адміністрації) Мельник Наталія Олегівна, тел. 202-77-99.

10. Інформація про те, чи містить проєкт рішення інформацію з обмеженим доступом у розумінні статті 6 Закону України «Про доступ до публічної інформації»

Проєкт рішення не містить інформації з обмеженим доступом у розумінні статті 6 Закону України «Про доступ до публічної інформації».

Директор Департаменту
економіки та інвестицій
виконавчого органу Київської
міської ради (Київської міської
державної адміністрації) Наталія МЕЛЬНИК

КИЇВСЬКА МІСЬКА РАДА
І сесія VIII скликання

РІШЕННЯ

від 7 липня 2016 року N 561/561

Про деякі питання організації здійснення державно-приватного партнерства в місті Києві

Відповідно до статті 25 Закону України "Про місцеве самоврядування в Україні", Закону України "Про державно-приватне партнерство", постанови Кабінету Міністрів України від 11 квітня 2011 року N 384 "Деякі питання організації здійснення державно-приватного партнерства", з метою сприяння стабільному соціально-економічному розвиткові міста Києва та ефективному використанню його ресурсного, виробничого, трудового та інтелектуального потенціалу Київська міська рада **вирішила**:

1. Уповноважити виконавчий орган Київської міської ради (Київську міську державну адміністрацію):

1.1. Забезпечувати підготовку та розгляд пропозицій про здійснення державно-приватного партнерства щодо об'єктів комунальної власності м. Києва.

1.2. Проводити аналіз ефективності здійснення державно-приватного партнерства та виявляти можливі ризики, пов'язані з його реалізацією.

1.3. Утворювати комісії з питань проведення конкурсу з визначення приватного партнера для здійснення державно-приватного партнерства відповідно до вимог Порядку проведення конкурсу з визначення приватного партнера для здійснення державно-приватного партнерства щодо об'єктів державної, комунальної власності та об'єктів, які належать Автономній республіці Крим, затвердженого постановою Кабінету Міністрів України від 11 квітня 2011 року N 384, передбачивши включення до їх складу депутатів Київської міської ради, затверджувати їх персональний склад, призначати голів і секретарів комісій, затверджувати положення про комісії.

1.4. Забезпечувати проведення конкурсів з визначення приватного партнера для здійснення державно-приватного партнерства та підготовку проектів рішень Київської міської ради про затвердження їх результатів.

1.5. Здійснювати підготовку проектів договорів, що укладатимуться в рамках здійснення державно-приватного партнерства.

1.6. Здійснювати контроль за виконанням договорів, укладених у рамках державно-приватного партнерства.

2. Це рішення Київської міської ради офіційно оприлюднити в газеті Київської міської ради "Хрещатик".

3. Контроль за виконанням цього рішення покласти на постійну комісію Київської міської ради з питань бюджету та соціально-економічного розвитку.

Київський міський голова **В. Кличко**

КИЇВСЬКА МІСЬКА РАДА

X СЕСІЯ VIII СКЛИКАННЯ

РІШЕННЯ

06.02.2020 № 2/8172

Про здійснення державно-приватного партнерства для реалізації проєкту «Впровадження системи фіксації порушень у сфері забезпечення безпеки дорожнього руху в автоматичному режимі у місті Києві»

Відповідно до статей 4, 13 Закону України «Про державно-приватне партнерство», постанови Кабінету Міністрів України від 11 квітня 2011 року № 384 «Деякі питання організації здійснення державно-приватного партнерства», рішення Київської міської ради від 07 липня 2016 року № 561/561 «Про деякі питання організації здійснення державно-приватного партнерства в місті Києві» та на підставі висновку за результатами аналізу ефективності здійснення державно-приватного партнерства для реалізації проєкту «Впровадження системи фіксації порушень у сфері забезпечення безпеки дорожнього руху в автоматичному режимі у місті Києві» від 19 червня 2018 року № 001-1913 Київська міська рада

ВИРІШИЛА:

1. Визнати сферу забезпечення безпеки дорожнього руху в автоматичному режимі такою, де може застосовуватися державно-приватне партнерство щодо об'єктів комунальної власності територіальної громади міста Києва.

2. Здійснити державно-приватне партнерство для реалізації проєкту «Впровадження системи фіксації порушень у сфері забезпечення безпеки дорожнього руху в автоматичному режимі у місті Києві».

3. Виконавчому органу Київської міської ради (Київській міській державній адміністрації):

3.1. Утворити комісію з питань проведення конкурсу з визначення приватного партнера для здійснення державно-приватного партнерства для реалізації проєкту «Впровадження системи фіксації порушень у сфері

забезпечення безпеки дорожнього руху в автоматичному режимі у місті Києві».

3.2. Затвердити персональний склад зазначеної комісії та положення про неї.

3.3. Надати на затвердження Київській міській раді розроблену комісією та погоджену в установленому порядку конкурсну документацію, розроблені комісією критерії проведення оцінки конкурсних пропозицій та зважені коефіцієнти за кожним таким критерієм і проєкт оголошення про проведення конкурсу.

4. Контроль за виконанням цього рішення покласти на постійну комісію Київської міської ради з питань транспорту, зв'язку та реклами.

КИЇВСЬКА МІСЬКА РАДА СЕКРЕТАРІАТ УКРАЇНА

Київський міський голова Віталій КЛИЧКО

Заступник міського голови –
секретар Київської міської ради

Окопному О. Ю.
Вітренку А. О.
Положишник В. О.

Прошу розглянути проєкт рішення від 21.11.2023 № 08/231 - 1453/ПР в установленому порядку.

Омельченко А. В.

Для контролю за проходженням та тиражування.

Юнаковій С. М.

Володимир БОНДАРЕНКО

"21" листопада 2023 року
№ 08/231 - 1453/ПР

08/231-1453/ПР
21.11.2023

УКРАЇНА

ВИКОНАВЧИЙ ОРГАН КИЇВСЬКОЇ МІСЬКОЇ РАДИ
(КИЇВСЬКА МІСЬКА ДЕРЖАВНА АДМІНІСТРАЦІЯ)

ДЕПАРТАМЕНТ ЕКОНОМІКИ ТА ІНВЕСТИЦІЙ

вул. Хрещатик, 36, м. Київ, 01044, тел. (044) 202 72 78
Контактний центр міста Києва (044) 15 51 E-mail: org@guekmda.gov.ua Код ЄДРПОУ 04633423

20.11.2023 050/07 - 4521

Київська міська рада

СУПРОВІДНИЙ ЛИСТ

Департамент економіки та інвестицій виконавчого органу Київської міської ради (Київської міської державної адміністрації) відповідно до пункту 6 частини першої статті 26 та статті 29 Регламенту Київської міської ради, затвердженого рішенням Київської міської ради від 04 листопада 2021 року № 3135/3176, направляє проєкт рішення Київської міської ради «Про деякі питання організації здійснення державно-приватного партнерства для реалізації проєкту «Впровадження системи фіксації порушень у сфері забезпечення безпеки дорожнього руху в автоматичному режимі у місті Києві» (далі – проєкт рішення).

Відповідальним за представлення та супроводження документів проєкту рішення на всіх стадіях є директор Департаменту економіки та інвестицій виконавчого органу Київської міської ради (Київської міської державної адміністрації) Мельник Наталія Олегівна (тел. 202 77 99).

Текст проєкту рішення у паперовому вигляді відповідає проєкту в електронному вигляді на USB носії.

Додатки: 1. Проєкт рішення Київської міської ради «Про деякі питання організації здійснення державно-приватного партнерства для реалізації проєкту «Впровадження системи фіксації порушень у сфері забезпечення безпеки дорожнього руху в автоматичному режимі у місті Києві» та пояснювальна записка до нього на 7 арк. в 1 прим.
2. Копія рішення Київської міської ради від 07 липня 2016 року № 561/561 «Про деякі питання організації здійснення державно-приватного партнерства в місті Києві» на 1 арк. в 1 прим.

3. Копія рішення Київської міської ради від 06 лютого 2020 року №2/8172 «Про здійснення державно-приватного партнерства для реалізації проєкту «Впровадження системи фіксації порушень у сфері забезпечення безпеки дорожнього руху в автоматичному режимі у місті Києві» на 2 арк. в 1 прим.
4. Електронна версія зазначеного.

Виконувач обов'язків директора Вячеслав ПАНЧЕНКО

Олег Світличний
Людмила Кондратенко 202 60 82
Григорчук

37

КИЇВСЬКА МІСЬКА РАДА

IX СКЛИКАННЯ

ПОСТІЙНА КОМІСІЯ З ПИТАНЬ БЮДЖЕТУ, СОЦІАЛЬНО-ЕКОНОМІЧНОГО РОЗВИТКУ ТА ІНВЕСТИЦІЙНОЇ ДІЯЛЬНОСТІ

вул. Хрещатик, 36, м. Київ, 01044 *тел.: (044) 202-70-98, (044) 202-70-43, (044) 202-72-99*

13.12.23 № 08/280-976

на № _____ від _____

Голові постійної комісії Київської міської ради з питань транспорту, зв'язку та реклами
Олексію ОКОПНОМУ

Шановний пане Олексію!

На засіданні постійної комісії Київської міської ради з питань бюджету, соціально-економічного розвитку та інвестиційної діяльності 05.12.2023 (протокол засідання № 24/81) розглянуто проєкт рішення Київської міської ради «Про деякі питання організації здійснення державно-приватного партнерства для реалізації проєкту «Впровадження системи фіксації порушень у сфері забезпечення безпеки дорожнього руху в автоматичному режимі у місті Києві» (доручення заступника міського голови – секретаря Київської міської ради від 21.11.2023 № 08/231-1453/ПР).

Направляємо витяг із протоколу засідання постійної комісії щодо зазначеного питання.

Витяг з протоколу № 24/81
засідання постійної комісії Київської міської ради з питань бюджету, соціально-економічного розвитку та інвестиційної діяльності від 05.12.2023

від 05.12.2023
Місце проведення: Київська міська рада, м. Київ, вул. Хрещатик, 36,
4 поверх, сесійна зала
11-00
Склад комісії – 30 депутатів Київської міської ради.

Присутні – 23 депутати Київської міської ради:

Вітренко А.О.	голова постійної комісії, головуючий;
Ковалевська Л.О.	перший заступник голови постійної комісії;
Пашинна Л.В.	перший заступник голови постійної комісії;
Слончак В.В.	перший заступник голови постійної комісії;
Странніков А.М.	перший заступник голови постійної комісії;
Шлапак А.В.	перший заступник голови постійної комісії;
Козак Т.М.	заступник голови постійної комісії;
Андронов В.Є.	секретар постійної комісії;
Банас Д.М.	член постійної комісії;
Білоцерковець Д.О.	член постійної комісії;
Брагінський В.В.	член постійної комісії;
Гончаров О.В.	член постійної комісії;
Зубрицька О.М.	член постійної комісії;
Іщенко М.В.	член постійної комісії;
Костюшко О.П.	член постійної комісії;
Романюк Р.С.	член постійної комісії;
Мондриївський В.М.	член постійної комісії;
Погребиський О.І.	член постійної комісії;
Смірнова М.М.	член постійної комісії;
Чорній Б.П.	член постійної комісії;
Яловий В.Б.	член постійної комісії;
Ярош З.В.	член постійної комісії;
Ярошенко Р.В.	член постійної комісії.

Відсутні – 7 депутатів Київської міської ради: Говорова О.І., Маленко Г.С., Михайлова А.А., Порайко А.М., Старостенко Г.В., Царенко М.О., Шовковський О.В.

Розгляд питання:

37. Про розгляд проєкту рішення Київської міської ради «Про деякі питання організації здійснення державно-приватного партнерства для реалізації проєкту «Впровадження системи фіксації порушень у сфері забезпечення безпеки дорожнього руху в автоматичному режимі у місті Києві» (доручення заступника міського голови – секретаря Київської міської ради від 21.11.2023 № 08/231-1453/ПР).

СЛУХАЛИ: Інформацію Мельник Н.О. – директора Департаменту економіки та інвестицій виконавчого органу Київської міської ради (Київської міської державної адміністрації) щодо проєкту рішення Київської міської ради «Про деякі питання організації здійснення державно-приватного партнерства для реалізації проєкту «Впровадження системи фіксації порушень у сфері

забезпечення безпеки дорожнього руху в автоматичному режимі у місті Києві».
В ОБГОВОРЕННІ ВЗЯЛИ УЧАСТЬ: Вітренко А.О., Мельник Н.О.
ВИСТУПИВ: Вітренко А.О. з пропозицією внести зміни до проєкту рішення Київської міської ради «Про деякі питання організації здійснення державно-приватного партнерства для реалізації проєкту «Впровадження системи фіксації порушень у сфері забезпечення безпеки дорожнього руху в автоматичному режимі у місті Києві», а саме: пункт 1.2, пункт 1.3 та пункт 4 проєкту рішення викласти в такій редакції:

«1.2. Затвердити положення про конкурсну комісію з питань проведення конкурсу з визначення приватного партнера для здійснення державно-приватного партнерства для реалізації проєкту «Впровадження системи фіксації порушень у сфері забезпечення безпеки дорожнього руху в автоматичному режимі у місті Києві» за погодженням з постійною комісією Київської міської ради з питань бюджету, соціально-економічного розвитку та інвестиційної діяльності.».

«1.3. Залучити радника для підготовки проєкту на конкурсних засадах відповідно до Порядку залучення радників для підготовки проекту, що здійснюється на умовах концесії, затвердженого постановою Кабінету Міністрів України від 09 жовтня 2020 року № 950 за погодженням з постійною комісією Київської міської ради з питань бюджету, соціально-економічного розвитку та інвестиційної діяльності.».

«4. Контроль за виконанням цього рішення покласти на постійну комісію Київської міської ради з питань бюджету, соціально-економічного розвитку та інвестиційної діяльності та постійну комісію Київської міської ради з питань транспорту, зв'язку та реклами.».
ВИРІШИЛИ: Підтримати проєкт рішення Київської міської ради «Про деякі питання організації здійснення державно-приватного партнерства для реалізації проєкту «Впровадження системи фіксації порушень у сфері забезпечення безпеки дорожнього руху в автоматичному режимі у місті Києві» з пропозиціями Вітренка А.О., а саме: пункт 1.2, пункт 1.3 та пункт 4 проєкту рішення викласти в такій редакції:

«1.2. Затвердити положення про конкурсну комісію з питань проведення конкурсу з визначення приватного партнера для здійснення державно-приватного партнерства для реалізації проєкту «Впровадження системи фіксації порушень у сфері забезпечення безпеки дорожнього руху в автоматичному режимі у місті Києві» за погодженням з постійною комісією Київської міської ради з питань бюджету, соціально-економічного розвитку та інвестиційної діяльності.».

«1.3. Залучити радника для підготовки проєкту на конкурсних засадах відповідно до Порядку залучення радників для підготовки проекту, що здійснюється на умовах концесії, затвердженого постановою Кабінету Міністрів України від 09 жовтня 2020 року № 950 за погодженням з постійною комісією Київської міської ради з питань бюджету, соціально-економічного розвитку та

інвестиційної діяльності.».

«4. Контроль за виконанням цього рішення покласти на постійну комісію Київської міської ради з питань бюджету, соціально-економічного розвитку та інвестиційної діяльності та постійну комісію Київської міської ради з питань транспорту, зв'язку та реклами.».

ГОЛОСУВАЛИ: «за» – 17, «проти» – 0, «утримались» – 0, «не голосували» – 6.

Рішення прийнято.

З оригіналом згідно

Голова комісії Андрій ВІТРЕНКО

Секретар комісії Владислав АНДРОНОВ

Надія Замятіна 202-70-36

№ 3

08/231-453/ПР
03.04.2024

КИЇВСЬКА МІСЬКА РАДА

III СЕСІЯ IX СКЛИКАННЯ

РІШЕННЯ

_____№_____

Проєкт

Про внесення змін до рішення Київської міської ради від 16.12.2021 № 4007/4048 «Про деякі питання проїзду окремих категорій осіб у місті Києві»

Відповідно до статті 91 Бюджетного кодексу України, статті 25 Закону України «Про місцеве самоврядування в Україні», законів України «Про столицю України-місто-герой Київ», «Про правовий режим воєнного стану», Указу Президента України від 24 лютого 2022 року № 64/2022 «Про введення воєнного стану в Україні», затвердженого Законом України «Про затвердження Указу Президента України «Про введення воєнного стану в Україні» від 24 лютого 2022 року № 2102-IX, з метою забезпечення права студентів із числа дітей-сиріт і дітей, позбавлених батьківського піклування на пільговий проїзд у міському пасажирському транспорті загального користування міста Києва, Київська міська рада

ВИРІШИЛА:

1. Доповнити Порядок використання коштів, передбачених у бюджеті міста Києва для здійснення компенсаційних виплат за безоплатний проїзд і проїзд з частковою оплатою у міському пасажирському транспорті загального користування міста Києва, який працює у звичайному режимі руху, окремих категорій осіб, затверджений рішенням Київської міської ради від 16.12.2021 № 4007/4048 пунктом 13 у такій редакції:

«13. Виготовлення та видача Єдиних квитків для здобувачів освіти із числа дітей-сиріт і дітей, позбавлених батьківського піклування, що навчаються в закладах професійної (професійно-технічної), фахової передвищої та вищої освіти здійснюється Департаментом освіти і науки виконавчого органу Київської

міської ради (Київської міської державної адміністрації) за поданням закладів освіти незалежно від підпорядкування».

2. Оприлюднити це рішення у встановленому Законом порядку.

3. Контроль за виконанням цього рішення покласти на постійну комісію Київської міської ради з питань транспорту, зв'язку та реклами.

Київський міський голова **Віталій КЛИЧКО**

ПОДАННЯ:
Депутат Київської міської ради Андрій ВІТРЕНКО

ПОГОДЖЕНО:

Постійна комісія Київської міської ради з питань транспорту, зв'язку та реклами

Голова Олексій ОКОПНИЙ

Секретар Ігор ГАЛАЙЧУК

Постійна комісія Київської міської ради з питань освіти і науки, молоді та спорту

Голова Вадим ВАСИЛЬЧУК

Секретар Олександр СУПРУН

Начальник управління правового забезпечення діяльності Київської міської ради Валентина ПОЛОЖИШНИК

ПОЯСНЮВАЛЬНА ЗАПИСКА

до проєкту рішення Київської міської ради
«Про внесення змін до рішення Київської міської ради від 16.12.2021р.
№ 4007/4048 «Про деякі питання проїзду окремих категорій осіб у місті Києві»

1. Опис проблем, для вирішення яких підготовлено проєкт рішення, обґрунтування відповідності та достатності передбачених у проєкті рішення механізмів і способів вирішення існуючих проблем, а також актуальності цих проблем для територіальної громади міста Києва.

Пунктом 11 постанови Кабінету міністрів України № 226 від 05.04.1994р. «Про поліпшення виховання, навчання, соціального захисту та матеріального забезпечення дітей-сиріт і дітей, позбавлених батьківського піклування» передбачено, що для дітей-сиріт і дітей, позбавлених батьківського піклування, що виховуються, або навчаються у навчально-виховних та навчальних закладах, єдиний квиток, який дає право на безплатне відвідування кінотеатрів, виставок, музеїв, спортивних споруд, безплатний проїзд у громадському міському (приміському) транспорті (крім таксі).

Наказом Міністерства освіти і науки України № 216 від 19.06.96р.затверджено Інструкцію про виготовлення і правила користування Єдиним квитком для дітей-сиріт і дітей, які залишилися без піклування батьків(далі - Інструкція).

Відповідно до пункту 2 Інструкції єдиний квиток виготовляється Міністерством освіти Автономної Республіки Крим, управліннями освіти обласних, Київської та Севастопольської міських державних адміністрацій, міністерствами і відомствами, яким підпорядковані навчально-виховні заклади, за зразком, затвердженим Міністерством освіти, за погодженням з Міністерством культури і мистецтв, Міністерством у справах молоді і спорту, Міністерством транспорту, Державним комітетом по житлово-комунальному господарству.

Рішенням Київської міської ради від 16 грудня 2021 року № 4007/4048 «Про деякі питання проїзду окремих категорій осіб у місті Києві» (далі – Рішення) передбачено надання права безоплатного проїзду у міському пасажирському транспорті загального користування міста Києва, який працює у звичайному режимі руху, зокрема учням закладів загальної середньої освіти міста Києва, а також учням закладів професійної (професійно-технічної) освіти, студентам.

Разом з тим, в місті Києві є проблема з виготовленням та видачою Єдиних квитків для здобувачів освіти із числа дітей-сиріт і дітей, позбавлених батьківського піклування, що навчаються в закладах професійної (професійно-технічної), фахової передвищої та вищої освіти, які непідпорядковані

Департаменту освіти і науки виконавчого органу Київської міської ради (Київської міської державної адміністрації).

Так, у листі № 063-5440 від 15.12.2022р. на ім'я голови Київської міської організації профспілки працівників освіти і науки України Департамент освіти і науки виконавчого органу Київської міської ради (Київської міської державної адміністрації) зазначив, що забезпечення Єдиним квитком затвердженого зразка здобувачів освіти із числа дітей-сиріт і дітей, позбавлених батьківського піклування, що здобувають освіту в інших закладах, крім підпорядкованих Департаменту, не належить до повноважень Департаменту.

Відтак, враховуючи вищезазначену ситуацію з метою забезпечення рівності прав учнів та студентів, вбачається за доцільне зобов'язати Департамент освіти і науки виконавчого органу Київської міської ради (Київської міської державної адміністрації) виготовляти та видавати Єдиний квиток для здобувачів освіти із числа дітей-сиріт і дітей, позбавлених батьківського піклування, що навчаються в закладах професійної (професійно-технічної), фахової передвищої та вищої освіти за поданням закладів освіти незалежно від підпорядкування.

2. Правове обґрунтування необхідності прийняття рішення (з посиланням на конкретні положення нормативно-правових актів, на підставі й на виконання яких підготовлено проєкт рішення).

Проєкт рішення Київської міської ради пропонується ухвалити у відповідності до статті 91 Бюджетного кодексу України, статті 25 Закону України «Про місцеве самоврядування в Україні», законів України «Про столицю України-місто-герой Київ», «Про правовий режим воєнного стану», Указу Президента України від 24 лютого 2022 року № 64/2022 «Про введення воєнного стану в Україні», затвердженого Законом України «Про затвердження Указу Президента України «Про введення воєнного стану в Україні» від 24 лютого 2022 року № 2102-IX.

3. Опис цілей і завдань, основних положень проєкту рішення, а також очікуваних соціально-економічних, правових та інших наслідків для територіальної громади міста Києва від прийняття запропонованого проєкту рішення.

Проєкт рішення Київської міської ради підготовлено з метою забезпечення рівності прав на пільговий проїзд у міському пасажирському транспорті загального користування міста Києва, який працює у звичайному режимі руху, учням закладів загальної середньої освіти міста Києва, а також учням закладів професійної (професійно-технічної) освіти, студентам, місце проживання яких не зареєстроване у місті Києві, але які навчаються в місті Києві.

Для досягнення вказаної мети пропонується:

- Доповнити Порядок використання коштів, передбачених у бюджеті міста Києва для здійснення компенсаційних виплат за безоплатний проїзд і проїзд з частковою оплатою у міському пасажирському транспорті загального

користування міста Києва, який працює у звичайному режимі руху, окремих категорій осіб, затверджений рішенням Київської міської ради від 16.12.2021 № 4007/4048пунктом 13 у такій редакції:

- «13. Виготовлення та видача Єдиних квитків для здобувачів освіти із числа дітей-сиріт і дітей, позбавлених батьківського піклування, що навчаються в закладах професійної (професійно-технічної), фахової передвищої та вищої освіти здійснюється Департаментом освіти і науки виконавчого органу Київської міської ради (Київської міської державної адміністрації) за поданням закладів освіти незалежно від підпорядкування».

Прийняття проєкту рішення сприятиме забезпеченню рівності прав на пільговий проїзд у міському пасажирському транспорті загального користування міста Києва, який працює у звичайному режимі руху, учням закладів загальної середньої освіти міста Києва, а також учням закладів професійної (професійно-технічної) освіти, студентам, місце проживання яких не зареєстроване у місті Києві, але які навчаються в місті Києві.

4. Фінансово-економічне обґрунтування та пропозиції щодо джерел покриття цих витрат.

Реалізація запропонованого проекту рішення здійснюватиметься в межах бюджетного фінансування передбаченого для здійснення компенсаційних виплат за безоплатний проїзд і проїзд із частковою оплатою у міському пасажирському транспорті загального користування міста Києва, який працює у звичайному режимі руху.

5. Відомості про права і соціальну захищеність осіб з інвалідністю та вплив на життєдіяльність цієї категорії, а також зазначення позиції щодо проєкту рішення Уповноваженого Київської міської ради з прав осіб з інвалідністю та громадських об'єднань осіб з інвалідністю.

Проєкт не стосується прав і соціальної захищеності осіб з інвалідністю.

6. Інформація з обмеженим доступом.

Проєкт рішення Київської міської ради не містить інформації з обмеженим доступом у розумінні статті 6 Закону України «Про доступ до публічної інформації».

7. Прізвище або назва суб'єкта подання, прізвище, посада, контактні дані доповідача проєкту рішення на пленарному засіданні та особи, відповідальної за супроводження проєкту рішення.

Особою, відповідальною за супроводження проєкту рішення Київської міської ради є депутат Київської міської ради Вітренко Андрій Олександрович.

Депутат Київської міської ради **Андрій ВІТРЕНО**

ПОРІВНЯЛЬНА ТАБЛИЦЯ
до проєкту рішення Київської міської ради «Про внесення змін до рішення Київської міської ради від 16.12.2021 № 4007/4048 «Про деякі питання проїзду окремих категорій осіб у місті Києві»

Чинна редакція	Запропонована редакція суб'єктом подання
рішення Київської міської ради від 16.12.2021 № 4007/4048 «Про деякі питання проїзду окремих категорій осіб у місті Києві»	
Порядок використання коштів, передбачених у бюджеті міста Києва для здійснення компенсаційних виплат за безоплатний проїзд і проїзд із частковою оплатою у міському пасажирському транспорті загального користування міста Києва, який працює у звичайному режимі руху, окремих категорій осіб, затвердженого рішенням Київської міської ради від 16.12.2021 № 4007/4048	
Відсутній	13. Виготовлення та видача Єдиних квитків для здобувачів освіти із числа дітей-сиріт і дітей, позбавлених батьківського піклування, що навчаються в закладах професійної (професійно-технічної), фахової передвищої та вищої освіти здійснюється Департаментом освіти і науки виконавчого органу Київської міської ради (Київської міської державної адміністрації) за поданням закладів освіти незалежно від підпорядкування

Депутат Київської міської ради **Андрій ВІТРЕНКО**

Заступник міського голови –
секретар Київської міської ради

Окопному О.Ю.
Васильчуку В.В.
Положишник В. О.
Єлісю Л.О.
Вітренку Л.О.

Прошу розглянути проєкт рішення від 03.04.2024 № 08/231 - 453/ПР в установленому порядку.

Омельченко А. В.

Для контролю за проходженням та тиражування.

Юнаковій С.М.
Ковальчук Д. О.
Кандибору Р. В. – до відома
Мондриївському В.М. – до відома

Володимир БОНДАРЕНКО

"03" квітня 2024 року
№ 08/231 - 453/ПР

08/231-453/ПР
03.04.2024

ДЕПУТАТ

КИЇВСЬКОЇ МІСЬКОЇ РАДИ IX СКЛИКАННЯ

«3» квітня 2024р. №08/279/09/192-97

Київська міська рада

Заступнику міського голови –
секретарю Київської міської ради
Володимиру БОНДАРЕНКУ

СУПРОВІДНИЙ ЛИСТ

Керуючись статтями 26 і 29 Регламенту Київської міської ради, затвердженого рішенням Київської міської ради від 04 листопада 2021 року № 3135/3176, прошу Вас надати доручення відповідним структурним підрозділам секретаріату Київської міської ради розглянути проєкт рішення Київської міської ради «Про внесення змін до рішення Київської міської ради від 16.12.2021р. № 4007/4048 «Про деякі питання проїзду окремих категорій осіб у місті Києві» (далі – проєкт рішення).

Додатки:

1. Проєкт рішення на 2 арк. в 1 прим.;
2. Пояснювальна записка на 3 арк. в 1 прим.;

Текст проєкту рішення у паперовому вигляді відповідає тексту проєкту рішення у електронному вигляді на USB носії

Депутат Київської міської ради **Андрій Вітренко**

Виконавець:
Ільїчов А.І.
(068) 329 44 18

№ 4

08/231-346/ПР
12.03.2024

КИЇВСЬКА МІСЬКА РАДА

III СЕСІЯ IX СКЛИКАННЯ

РІШЕННЯ

ПРОЄКТ

Про внесення змін до таблиці № 1 до додатка 5 до рішення Київської міської ради від 23.06.2011 № 242/5629 «Про встановлення місцевих податків і зборів у м. Києві»

Відповідно до Податкового кодексу України, Закону України «Про місцеве самоврядування в Україні», з метою врахування інтересів мешканців Києва та створення достатньої кількості місць для паркування транспортних засобів, Київська міська рада

ВИРІШИЛА:

1. Включити до таблиці № 1 до додатка 5 до рішення Київської міської ради від 23.06.2011 № 242/5629 «Про встановлення місцевих податків і зборів у м. Києві» (у редакції рішення Київської міської ради від 31.08.2021 № 2185/2226) такі позиції:

Солом'янський р-н						
	вул. Святослава Хороброго, 16-18 (розподільча полоса)	48	1200,0	552,0	65,5	
	вул. Петра Радченка, 27-29	54	1350,0	621,0	71,5	
Дніпровський р-н						
	вул. Дніпровська набережна, 23А	35	875,0	402,0	46,5	
Дарницький район						
	просп. Миколи Бажана, 17	70	1750,0	805	94,5	

2. Нумерацію таблиці № 1 до додатка 5 до рішення Київської міської ради від 23.06.2011 № 242/5629 «Про встановлення місцевих податків і зборів у м. Києві» (у редакції рішення Київської міської ради від 31.08.2021 № 2185/2226) привести у відповідність до змін, передбачених пунктом 1 цього рішення.

3. Це рішення офіційно оприлюднити відповідно до вимог законодавства.

4. Контроль за виконанням цього рішення покласти на постійну комісію Київської міської ради з питань бюджету, соціально-економічного розвитку та інвестиційної діяльності.

Київський міський голова Віталій КЛИЧКО

ПОДАННЯ:

Депутат Київської міської ради Георгій ЗАНТАРАЯ

ПОГОДЖЕНО:

Постійна комісія Київської міської ради з питань бюджету, соціально-економічного розвитку та інвестиційної діяльності

З рекомендаціями
Протокол № 7/189
від 02.04.2024

Голова Андрій ВІТРЕНКО

Секретар Владислав АНДРОНОВ

Постійна комісія Київської міської ради з питань транспорту, зв'язку та реклами

Голова Олексій ОКОПНИЙ

Секретар Ігор ГАЛАЙЧУК

Начальник управління
правового забезпечення діяльності
Київської міської ради Валентина ПОЛОЖИШНИК

ПОЯСНЮВАЛЬНА ЗАПИСКА
до проєкту рішення Київської міської ради «Про внесення змін до таблиці № 1 до додатка 5 до рішення Київської міської ради від 23.06.2011 № 242/5629 «Про встановлення місцевих податків і зборів у м. Києві»

1. Опис проблем, для вирішення яких підготовлено проєкт рішення, обґрунтування відповідності та достатності передбачених у проєкті рішення механізмів і способів вирішення існуючих проблем, а також актуальності цих проблем для територіальної громади міста Києва.

Проєктом рішення передбачається внесення змін до таблиці № 1 до додатка 5 до рішення Київської міської ради від 23.06.2011 № 242/5629 «Про встановлення місцевих податків і зборів у м. Києві» у зв'язку з необхідністю врахування інтересів мешканців Києва щодо створення достатньої кількості місць для паркування транспортних засобів у Солом'янському та Дніпровському районах Києва.

2. Правове обґрунтування необхідності прийняття рішення (з посиланням на конкретні положення нормативно-правових актів, на підставі й на виконання яких підготовлено проєкт рішення).

Проєкт рішення Київської міської ради пропонується ухвалити у відповідності Податкового кодексу України, Закону України «Про місцеве самоврядування в Україні».

3. Опис цілей і завдань, основних положень проєкту рішення, а також очікуваних соціально-економічних, правових та інших наслідків для територіальної громади міста Києва від прийняття запропонованого проєкту рішення.

Проєкт рішення підготовлено з метою врахування інтересів мешканців Києва та створення достатньої кількості місць для паркування транспортних засобів.

Проєкт рішення складається з чотирьох пунктів, а саме:

1. Включити до таблиці № 1 до додатка 5 до рішення Київської міської ради від 23.06.2011 № 242/5629 «Про встановлення місцевих податків і зборів у м. Києві» (у редакції рішення Київської міської ради від 31.08.2021 № 2185/2226) такі позиції:

Солом'янський р-н						
	вул. Святослава Хороброго, 16-18 (розподільча полоса)	48	1200,0	552,0	65,5	
	вул. Петра Радченка, 27-29	54	1350,0	621,0	71,5	
Дніпровський р-н						
	вул. Дніпровська набережна, 23А	35	875,0	402,0	46,5	

Дарницький р-н						
	просп. Миколи Бажана, 17	70	1750,0	805	94,5	

2. Нумерацію таблиці № 1 до додатка 5 до рішення Київської міської ради від 23.06.2011 № 242/5629 «Про встановлення місцевих податків і зборів у м. Києві» (у редакції рішення Київської міської ради від 31.08.2021 № 2185/2226) привести у відповідність до змін, передбачених пунктом 1 цього рішення.

3. Це рішення офіційно оприлюднити відповідно до вимог законодавства.

4. Контроль за виконанням цього рішення покласти на постійну комісію Київської міської ради з питань бюджету, соціально-економічного розвитку та інвестиційної діяльності.

4. Фінансово-економічне обґрунтування та пропозиції щодо джерел покриття цих витрат.

Реалізація цього проєкту рішення не потребує витрат з бюджету міста Києва, а навпаки сприятиме надходженню до бюджету міста Києва коштів за рахунок надходжень від збору за місця для паркування транспортних засобів у м. Києві.

5. Інформація про дотримання прав і соціальної захищеності осіб з інвалідністю.

Проєкт рішення Київської міської ради не стосується прав і соціальної захищеності осіб з інвалідністю та не впливає на життєдіяльність цієї категорії.

6. Інформація з обмеженим доступом.

Проєкт рішення Київської міської ради не містить інформації з обмеженим доступом у розумінні статті 6 Закону України «Про доступ до публічної інформації».

7. Прізвище або назва суб'єкта подання, прізвище, посада, контактні дані доповідача проєкту рішення на пленарному засіданні та особи, відповідальної за супроводження проєкту рішення.

Суб'єктом подання проєкту рішення є депутат Київської міської ради Георгій Зантарая.

Відповідальним за супроводження проєкту рішення на всіх стадіях розгляду та доповідачем під час пленарного засідання Київської міської ради є депутат Київської міської ради – Георгій Зантарая.

Депутат Київської міської ради Георгій ЗАНТАРАЯ

ПОРІВНЯЛЬНА ТАБЛИЦЯ

до проєкту рішення Київської міської ради
«Про внесення змін до таблиці № 1 до додатка 5 до рішення Київської міської ради від 23.06.2011 № 242/629 «Про встановлення місцевих податків і зборів у м. Києві»

Чинна редакція	Запропонована редакція
Таблиця № 1 до додатка 5 до рішення Київської міської ради від 23.06.2011 № 242/5629 «Про встановлення місцевих податків і зборів у м. Києві» (у редакції рішення Київської міської ради від 31.08.2021 № 2185/2226)	

Солом'янський р-н						
	вул. Святослава Хороброго, 16-18 (розподільча полоса)	48	1200,0	552,0	65,5	
	вул. Петра Радченка, 27-29	54	1350,0	621,0	71,5	
Дніпровський р-н						
	вул. Дніпровська набережна, 23А	35	875,0	402,0	46,5	
Дарницький район						
	просп. Миколи Бажана, 17	70	1750,0	805	94,5	

Солом'янський р-н						
	Позиція відсутня					
	Позиція відсутня					
Дніпровський р-н						
	Позиція відсутня					
Дарницький р-н						
	Позиція відсутня					

Депутат Київської міської ради Георгій ЗАНТАРАЯ

Київський міський голова

Вітренку А. О.
Окопному О. Ю.
Положишник В. О.

Прошу розглянути проєкт рішення від 12.03.2024 № 08/231-346/ПР в установленому порядку.

Омельченко А. В.

Для контролю за проходженням та тиражування.

Юнаковій С. М.
Ковальчук Д. О.
Поворознику М. Ю. – до відома
Кандибору Р. В. – до відома

Віталій КЛИЧКО

"12" березня 2024 року
№ 08/231-346/ПР

08/231-346/ПР
12.03.2024

ДЕПУТАТ
КИЇВСЬКОЇ МІСЬКОЇ РАДИ IX СКЛИКАННЯ

«28» лютого 2024р. №08/279/09/198-39

Заступнику міського голови –
секретарю Київської міської ради
Володимиру БОНДАРЕНКУ

Шановний Володимире Володимировичу!

Відповідно до Регламенту Київської міської ради, затвердженого рішенням Київської міської ради від 04.11.2021 № 3135/3176 (зі змінами) прошу Вас, забезпечити винесення на розгляд та погодження Київської міської ради проєкту рішення Київської міської ради «Про внесення змін до таблиці № 1 до додатка 5 до рішення Київської міської ради від 23.06.2011 № 242/5629 «Про встановлення місцевих податків і зборів у м. Києві» за моїм поданням.

Текст в проєкту рішення в паперовому вигляді відповідає проєкту в електронному вигляді на USB носії.

Додатки:
Проект рішення з пояснювальною запискою на _5_ арк.

З повагою
Депутат **Георгій ЗАНТАРАЯ**

Вик. Бірюк П. +30960907595

№ 5

08/231-345/ПР
11.03.2024

КИЇВСЬКА МІСЬКА РАДА

II СЕСІЯ IX СКЛИКАННЯ

РІШЕННЯ

_____№_____

Про затвердження технічних документацій із землеустрою щодо інвентаризації земель та визначення переліку земельних ділянок для опрацювання можливості продажу їх (або права оренди на них) на земельних торгах

501653335

Відповідно до статей 9, 20, 79[1], 83, 122, 127, 134-136, 186 Земельного кодексу України, статей 35, 57 Закону України «Про землеустрій», Закону України «Про Державний земельний кадастр», Закону України «Про внесення змін до деяких законодавчих актів України щодо розмежування земель державної та комунальної власності», пункту 34 частини першої статті 26 Закону України «Про місцеве самоврядування в Україні», Порядку проведення інвентаризації земель, затвердженого постановою Кабінету Міністрів України від 05 червня 2019 року № 476, Порядку ведення Державного земельного кадастру, затвердженого постановою Кабінету Міністрів України від 17 жовтня 2012 року № 1051, рішення Київської міської ради від 10 вересня 2015 року № 958/1822 «Про інвентаризацію земель міста Києва» та враховуючи, що земельні ділянки зареєстровані в Державному земельному кадастрі, розглянувши технічні документації із землеустрою щодо інвентаризації земель, Київська міська рада

ВИРІШИЛА:

1. Затвердити технічні документації із землеустрою щодо інвентаризації земель та віднести земельні ділянки до відповідної категорії земель, виду цільового призначення земельних ділянок згідно з додатком 1 до цього рішення (справа № 501653335).

2. Департаменту земельних ресурсів виконавчого органу Київської міської ради (Київської міської державної адміністрації) вжити заходів щодо державної реєстрації права комунальної власності територіальної громади м. Києва на земельні ділянки згідно з додатком 1 до цього рішення у порядку, встановленому Законом України «Про державну реєстрацію речових прав на нерухоме майно та їх обтяжень».

3. Визначити перелік земельних ділянок для опрацювання можливості продажу їх на земельних торгах згідно з додатком 2 до цього рішення.

4. Надати Департаменту земельних ресурсів виконавчого органу Київської міської ради (Київської міської державної адміністрації) дозвіл на:

4.1. Опрацювання визначених у пункті 3 цього рішення земельних ділянок, які можуть бути виставлені на земельні торги.

4.2. Розроблення документації, передбаченої законодавством України, необхідної для підготовки до продажу земельних ділянок, визначених у пункті 3 цього рішення.

4.3. Проведення експертної грошової оцінки земельних ділянок, визначених у пункті 3 цього рішення.

5. Департаменту містобудування та архітектури виконавчого органу Київської міської ради (Київської міської державної адміністрації) забезпечити надання Департаменту земельних ресурсів виконавчого органу Київської міської ради (Київської міської державної адміністрації) містобудівних умов і обмежень забудови земельних ділянок, визначених у пункті 3 цього рішення.

6. Контроль за виконанням цього рішення покласти на постійну комісію Київської міської ради з питань архітектури, містопланування та земельних відносин.

Київський міський голова Віталій КЛИЧКО

ПОДАННЯ:

Заступник голови
Київської міської державної адміністрації
з питань здійснення самоврядних повноважень — Петро ОЛЕНИЧ

Директор Департаменту земельних ресурсів
виконавчого органу Київської міської ради
(Київської міської державної адміністрації) — Валентина ПЕЛИХ

Начальник юридичного управління
Департаменту земельних ресурсів
виконавчого органу Київської міської ради
(Київської міської державної адміністрації) — Дмитро РАДЗІЄВСЬКИЙ

ПОГОДЖЕНО:

Постійна комісія Київської міської ради
з питань архітектури, містопланування
та земельних відносин

Голова — Михайло ТЕРЕНТЬЄВ

Секретар — Юрій ФЕДОРЕНКО

Начальник управління правового
забезпечення діяльності
Київської міської ради — Валентина ПОЛОЖИШНИК

Постійна комісія Київської
міської ради з питань
бюджету, соціально-економічного
розвитку та інвестиційної діяльності

Голова — Андрій ВІТРЕНКО

Секретар — Владислав АНДРОНОВ

ПОЯСНЮВАЛЬНА ЗАПИСКА

До справи
№ 501653335

№ *ПЗН-63260* від *29.02.2024*

до проєкту рішення Київської міської ради:

Про затвердження технічних документацій із землеустрою щодо інвентаризації земель та визначення переліку земельних ділянок для опрацювання можливості продажу їх (або права оренди на них) на земельних торгах

1. Юридична особа:

Назва	***КИЇВСЬКА МІСЬКА РАДА***
Перелік засновників (учасників) юридичної особи	*КИЇВСЬКА МІСЬКА РАДА* *Адреса засновника: м. Київ, Шевченківський район, вул. Хрещатик, 36*
Кінцевий бенефіціарний власник (контролер)	*Відсутній*
Реєстраційний номер:	***№ 501653335***

2. Відомості про земельні ділянки: зазначені у додатках до проєкту рішення Київської міської ради.

3. Обґрунтування прийняття рішення.

Відповідно до рішення Київської міської ради від 10.09.2015 № 958/1822 «Про інвентаризацію земель міста Києва» та на виконання Міської цільової програми використання та охорони земель міста Києва на 2022-2025 роки, затвердженої рішенням Київської міської ради від 07.10.2021 № 2727/2768, з дотриманням вимог Земельного кодексу України, Закону України «Про землеустрій», Закону України «Про Державний земельний кадастр», Порядку проведення інвентаризації земель, затвердженого постановою Кабінету Міністрів України від 05.06.2019 № 476 та Порядку ведення Державного земельного кадастру, затвердженого постановою Кабінету Міністрів України від 17.10.2012 № 1051, комунальним підприємством «Київський інститут земельних відносин» виконані заходи з розробки технічних документацій із землеустрою щодо інвентаризації земель.

Згідно з частиною першою статті 134 Земельного кодексу України земельні ділянки державної чи комунальної власності продаються або передаються в користування (оренду, суперфіцій, емфітевзис) окремими лотами на конкурентних засадах (на земельних торгах), крім випадків, встановлених частиною другою цієї статті.

Відповідно до статті 135 Земельного кодексу України порядок проведення земельних торгів, визначений цим Кодексом, є обов'язковим у разі, якщо на земельних торгах здійснюється, зокрема, продаж земельних ділянок державної та комунальної власності, передача їх у користування за рішенням Верховної Ради Автономної Республіки Крим, Ради міністрів Автономної Республіки Крим, відповідних органів виконавчої влади, органів місцевого самоврядування.

Відповідно до статей 9, 20, 79^1, 83, 122, 127, 134-136, 186 Земельного кодексу України, статей 35, 57 Закону України «Про землеустрій» та враховуючи, що земельні ділянки зареєстровані в Державному земельному кадастрі, та з метою виконання зазначених вимог законодавства, збільшення наповнення бюджету м. Києва та організації підготовки продажу земельних ділянок (або права оренди на них) підготовлено зазначений проєкт рішення Київської міської ради.

4. Мета прийняття рішення.

Метою прийняття рішення є затвердження технічних документацій із землеустрою

щодо інвентаризації земель на території міста Києва для забезпечення формування земель комунальної власності територіальної громади міста Києва та подальшого оформлення прав на них, в тому числі спрощення процедури оформлення прав на землю, підвищення ефективності міського землекористування, збільшення надходжень коштів до міського бюджету від плати за землю, продажу земельних ділянок на земельних торгах та права оренди на них тощо.

5. Особливі характеристики земельних ділянок: зазначені у додатках до проєкту рішення Київської міської ради.

Проєктом рішення передбачається визначення переліку земельних ділянок та надання дозволу на опрацювання земельних ділянок щодо можливості продажу їх (або права оренди на них) на земельних торгах.

Перелік земельних ділянок для опрацювання можливості продажу їх на земельних торгах (згідно з додатком 2 до проєкту рішення Київської міської ради)	
Земельна ділянка № 1	
Кадастровий номер	**8000000000:66:010:0008**
Місце розташування земельної ділянки	вул. Вершигори Петра у Дніпровському районі м. Києва
Площа, га	0,3458
Вид права	власність
Вид цільового призначення земельної ділянки	02.09 для будівництва і обслуговування паркінгів та автостоянок на землях житлової та громадської забудови (розміщення багаторівневого паркінгу)
Детальний план території	Відповідно до детального плану території в межах бульвару Перова, вулиць Сулеймана Стальського, Петра Вершигори, проспекту Генерала Ватутіна у Дніпровському районі м. Києва, затвердженого рішенням Київської міської ради від 28.11.2017 № 679/3686, земельна ділянка за функціональним призначенням відноситься до території транспорту та зв'язку. Відповідно до проєктних рішень зазначеного ДПТ на земельній ділянці передбачено розміщення багаторівневого паркінгу. (лист Департаменту містобудування та архітектури виконавчого органу Київської міської ради (Київської міської державної адміністрації) від 04.03.2024 № 055-2189).
Інші особливості:	Земельна ділянка розташована в межах зони охоронюваного ландшафту та санітарнозахисної зони установ комунального господарства. Відповідно до витягу із технічної документації з нормативної грошової оцінки земельних ділянок від 06.03.2024 № НВ-9932274332024 нормативна грошова оцінка земельної ділянки становить 7 347 658,33 грн.
Земельна ділянка № 2	
Кадастровий номер	**8000000000:66:010:0022**
Місце розташування земельної ділянки	вул. Вершигори Петра у Дніпровському районі м. Києва
Площа, га	0,3340
Вид права	власність
Вид цільового призначення земельної ділянки	03.10 для будівництва та обслуговування адміністративних будинків, офісних будівель компаній, які займаються підприємницькою діяльністю, пов'язаною з отриманням прибутку (розміщення багатофункціонального адміністративного комплексу)

Детальний план території	Відповідно до детального плану території в межах бульвару Перова, вулиць Сулеймана Стальського, Петра Вершигори, проспекту Генерала Ватутіна у Дніпровському районі м. Києва, затвердженого рішенням Київської міської ради від 28.11.2017 № 679/3686, земельна ділянка за функціональним призначенням відноситься до території громадських будівель та споруд. Відповідно до проєктних рішень зазначеного ДПТ на земельній ділянці передбачено розміщення багатофункціонального адміністративного комплексу (лист Департаменту містобудування та архітектури виконавчого органу Київської міської ради (Київської міської державної адміністрації) від 04.03.2024 № 055-2188).
Інші особливості:	Земельна ділянка розташована в межах зони охоронюваного ландшафту та частково в межах санітарно-захисної зони установ комунального господарства. Відповідно до витягу із технічної документації з нормативної грошової оцінки земельних ділянок від 06.03.2024 № НВ-9932274602024 нормативна грошова оцінка земельної ділянки становить 13 142 460,22 грн.
Земельна ділянка № 3	
Кадастровий номер	**8000000000:66:010:0024**
Місце розташування земельної ділянки	вул. Вершигори Петра у Дніпровському районі м. Києва
Площа, га	0,5776
Вид права	власність
Вид цільового призначення земельної ділянки	02.09 для будівництва і обслуговування паркінгів та автостоянок на землях житлової та громадської забудови (розміщення багаторівневого паркінгу)
Детальний план території	Відповідно до детального плану території в межах бульвару Перова, вулиць Сулеймана Стальського, Петра Вершигори, проспекту Генерала Ватутіна у Дніпровському районі м. Києва, затвердженого рішенням Київської міської ради від 28.11.2017 № 679/3686, земельна ділянка за функціональним призначенням відноситься до території транспорту та зв'язку. Відповідно до проєктних рішень зазначеного ДПТ на земельній ділянці передбачено розміщення багаторівневого паркінгу (лист Департаменту містобудування та архітектури виконавчого органу Київської міської ради (Київської міської державної адміністрації) від 15.02.2024 № 055-1587).
Інші особливості:	Земельна ділянка розташована в межах зони охоронюваного ландшафту та санітарнозахисної зони установ комунального господарства. Відповідно до витягу із технічної документації з нормативної грошової оцінки земельних ділянок від 06.03.2024 № НВ-9932274862024 нормативна грошова оцінка земельної ділянки становить 13 636 679,68 грн.

Технічні документації із землеустрою щодо інвентаризації земель містять інформацію та відомості надані структурним підрозділом Київської міської державної адміністрації у сфері охорони навколишнього природного середовища (Управлінням екології та природних ресурсів виконавчого органу Київської міської ради (Київської міської державної

адміністрації)) (кадастровий квартал 66:052), органом охорони культурної спадщини органу виконавчої влади (Департаментом охорони культурної спадщини виконавчого органу Київської міської ради (Київської міської державної адміністрації))(кадастрові квартали 66:010, 66:052, 62:146).

6. Стан нормативно-правової бази у даній сфері правового регулювання.

Загальні засади та порядок проведення інвентаризації земель визначено Земельним кодексом України, Законом України «Про землеустрій», Законом України «Про Державний земельний кадастр», Порядком проведення інвентаризації земель, затвердженого постановою Кабінету Міністрів України від 05.06.2019 № 476 та Порядком ведення Державного земельного кадастру, затвердженого постановою Кабінету Міністрів України від 17.10.2012 № 1051.

Проєкт рішення не містить інформацію з обмеженим доступом у розумінні статті 6 Закону України «Про доступ до публічної інформації».

Проєкт рішення не стосується прав і соціальної захищеності осіб з інвалідністю та не матиме впливу на життєдіяльність цієї категорії.

7. Фінансово-економічне обґрунтування.

Реалізація рішення не потребує додаткових витрат міського бюджету.

8. Прогноз соціально-економічних та інших наслідків прийняття рішення.

Наслідками прийняття розробленого проєкту рішення стане:

- реалізація зацікавленою особою своїх прав щодо використання земельної ділянки;
- підвищення ефективності міського землекористування;
- збільшення надходжень коштів до міського бюджету від плати за землю, продажу земельних ділянок та права оренди землі тощо.

Доповідач: директор Департаменту земельних ресурсів **Валентина ПЕЛИХ**

Директор Департаменту земельних ресурсів Валентина ПЕЛИХ

Додаток 1
до рішення Київської міської ради
від _____ № _____

Порядковий номер	Реєстраційний номер справи	Назва технічної документації із землеустрою	Кадастровий номер земельної ділянки	Площа земельної ділянки, га	Адреса	Категорія земель	Код виду цільового призначення, назва
1	667745223	Технічна документація із землеустрою щодо інвентаризації земель на території кадастрового кварталу 63:262 обмеженого вул. Ісмаїла Гаспринського, вул. Ялтинська, вул. Костянтина Заслонова, та вул. Юрія Пасхаліна у Дарницькому районі м. Києва	8000000000:63:262:0001	0,1428	вулиця Юрія Пасхаліна, Дарницький район, місто Київ	Землі промисловості, транспорту, електронних комунікацій, енергетики, оборони та іншого призначення	12.04 Для розміщення та експлуатації будівель і споруд автомобільного транспорту та дорожнього господарства
			8000000000:63:262:0002	0,1319	вулиця Ялтинська, Дарницький район, місто Київ	Землі промисловості, транспорту, електронних комунікацій, енергетики, оборони та іншого призначення	12.13 Земельні ділянки загального користування, які використовуються як вулиці, майдани, проїзди, дороги, набережні
			8000000000:63:262:0004	0,2051	вулиця Костянтина Заслонова, Дарницький район, місто Київ	Землі промисловості, транспорту, електронних комунікацій, енергетики, оборони та іншого призначення	12.04 Для розміщення та експлуатації будівель і споруд автомобільного транспорту та дорожнього господарства
			8000000000:63:262:0005	0,1370	вулиця Костянтина Заслонова, Дарницький район, місто Київ	Землі промисловості, транспорту, електронних комунікацій, енергетики, оборони та іншого призначення	12.13 Земельні ділянки загального користування, які використовуються як вулиці, майдани, проїзди, дороги, набережні
			8000000000:63:262:0007	0,2825	вулиця Юрія Пасхаліна, 9, Дарницький район, місто Київ	Землі житлової та громадської забудови	02.03 Для будівництва і обслуговування багатоквартирного житлового будинку
			8000000000:63:262:0008	0,4858	вулиця Костянтина Заслонова, 9, Дарницький район, місто Київ	Землі житлової та громадської забудови	02.03 Для будівництва і обслуговування багатоквартирного житлового будинку

			8000000000:63:262:0009	0,4513	вулиця Ялтинська, 12/11, Дарницький район, місто Київ	Землі житлової та громадської забудови	02.10 Для будівництва і обслуговування багатоквартирного житлового будинку з об'єктами торгово-розважальної та ринкової інфраструктури
			8000000000:63:262:0010	0,1298	вулиця Ісмаїла Гаспринського, Дарницький район, місто Київ	Землі промисловості, транспорту, електронних комунікацій, енергетики, оборони та іншого призначення	12.13 Земельні ділянки загального користування, які використовуються як вулиці, майдани, проїзди, дороги, набережні
			8000000000:63:262:0011	0,1870	вулиця Юрія Пасхаліна, 11, Дарницький район, місто Київ	Землі промисловості, транспорту, електронних комунікацій, енергетики, оборони та іншого призначення	12.01 Для розміщення та експлуатації будівель і споруд залізничного транспорту
			8000000000:63:262:0012	0,1295	вулиця Юрія Пасхаліна, Дарницький район, місто Київ	Землі промисловості, транспорту, електронних комунікацій, енергетики, оборони та іншого призначення	12.13 Земельні ділянки загального користування, які використовуються як вулиці, майдани, проїзди, дороги, набережні
			8000000000:63:262:0013	0,2114	вулиця Юрія Пасхаліна, 13, Дарницький район, місто Київ	Землі житлової та громадської забудови	02.03 Для будівництва і обслуговування багатоквартирного житлового будинку
			8000000000:63:262:0014	0,4254	вулиця Ялтинська, 10/14, Дарницький район, місто Київ	Землі житлової та громадської забудови	02.10 Для будівництва і обслуговування багатоквартирного житлового будинку з об'єктами торгово-розважальної та ринкової інфраструктури
			8000000000:63:262:0015	0,2531	вулиця Костянтина Заслонова, 7, Дарницький район, місто Київ	Землі житлової та громадської забудови	02.03 Для будівництва і обслуговування багатоквартирного житлового будинку

2	315218614	Технічна документація із землеустрою щодо інвентаризації земель на території кадастрового кварталу 63:689 обмеженого вул. Бориспільська, вул. Вереснева, вул. Приколійна та вул. Голованьова Степана у Дарницькому районі м. Києва	8000000000:63:689:0040	0,1379	вулиця Голованьова Степана, 2, Дарницький район, місто Київ	Землі житлової та громадської забудови	03.02 Для будівництва та обслуговування будівель закладів освіти
			8000000000:63:689:0039	2,8542	вулиця Бориспільська, 5, Дарницький район, місто Київ	Землі житлової та громадської забудови	03.02 Для будівництва та обслуговування будівель закладів освіти
3	580652628	Технічна документація із землеустрою щодо інвентаризації земель на території кадастрового кварталу 66:235 обмеженого вулицями Вінстона Черчилля, Поправки Юрія, бульваром Верховної Ради та вулицею Пожарського у Дніпровському районі м. Києва	8000000000:66:235:0036	0,3528	бульвар Верховної Ради, 33/1, Дніпровський район, місто Київ	Землі житлової та громадської забудови	02.10 Для будівництва і обслуговування багатоквартирного житлового будинку з об'єктами торгово-розважальної та ринкової інфраструктури
			8000000000:66:235:0033	0,0081	вулиця Вінстона Черчилля, 22, Дніпровський район, місто Київ	Землі промисловості, транспорту, електронних комунікацій, енергетики, оборони та іншого призначення	14.02 Для розміщення, будівництва, експлуатації та обслуговування будівель і споруд об’єктів передачі електричної енергії
			8000000000:66:235:0013	0,2105	бульвар Верховної Ради, 31, Дніпровський район, місто Київ	Землі житлової та громадської забудови	02.10 Для будівництва і обслуговування багатоквартирного житлового будинку з об'єктами торгово-розважальної та ринкової інфраструктури
			8000000000:66:235:0001	0,4004	вулиця Вінстона Черчилля, 30, вулиця Поправки Юрія, 7, Дніпровський район, місто Київ	Землі житлової та громадської забудови	02.03 Для будівництва і обслуговування багатоквартирного житлового будинку

			8000000000:66:235:0029	0,2566	вулиця Мініна, 4, Дніпровський район, місто Київ	Землі житлової та громадської забудови	02.10 Для будівництва і обслуговування багатоквартирного житлового будинку з об'єктами торгово-розважальної та ринкової інфраструктури
			8000000000:66:235:0037	0,2449	вулиця Мініна, 6, Дніпровський район, місто Київ	Землі житлової та громадської забудови	02.03 Для будівництва і обслуговування багатоквартирного житлового будинку
			8000000000:66:235:0019	0,0067	вулиця Поправки Юрія, 5, Дніпровський район, місто Київ	Землі промисловості, транспорту, електронних комунікацій, енергетики, оборони та іншого призначення	14.02 Для розміщення, будівництва, експлуатації та обслуговування будівель і споруд об’єктів передачі електричної енергії
			8000000000:66:235:0045	0,0082	бульвар Верховної Ради, 31А, Дніпровський район, місто Київ	Землі промисловості, транспорту, електронних комунікацій, енергетики, оборони та іншого призначення	14.02 Для розміщення, будівництва, експлуатації та обслуговування будівель і споруд об’єктів передачі електричної енергії
			8000000000:66:235:0021	0,0781	вулиця Вінстона Черчилля, 28, Дніпровський район, місто Київ	Землі житлової та громадської забудови	03.07 Для будівництва та обслуговування будівель торгівлі
			8000000000:66:235:0020	0,4453	вулиця Вінстона Черчилля, 26, вулиця Мініна, 8, Дніпровський район, місто Київ	Землі житлової та громадської забудови	02.03 Для будівництва і обслуговування багатоквартирного житлового будинку
			8000000000:66:235:0030	0,2365	бульвар Верховної Ради, 27, Дніпровський район, місто Київ	Землі житлової та громадської забудови	02.10 Для будівництва і обслуговування багатоквартирного житлового будинку з об'єктами торгово-розважальної та ринкової інфраструктури

			8000000000:66:235:0032	0,2135	бульвар Верховної Ради, 29, Дніпровський район, місто Київ	Землі житлової та громадської забудови	02.10 Для будівництва і обслуговування багатоквартирного житлового будинку з об'єктами торгово-розважальної та ринкової інфраструктури
			8000000000:66:235:0022	0,2197	бульвар Верховної Ради, 25, Дніпровський район, місто Київ	Землі житлової та громадської забудови	02.10 Для будівництва і обслуговування багатоквартирного житлового будинку з об'єктами торгово-розважальної та ринкової інфраструктури
			8000000000:66:235:0012	0,2497	вулиця Пожарського, 2, Дніпровський район, місто Київ	Землі житлової та громадської забудови	02.10 Для будівництва і обслуговування багатоквартирного житлового будинку з об'єктами торгово-розважальної та ринкової інфраструктури
			8000000000:66:235:0004	0,0114	вулиця Пожарського, 2, Дніпровський район, місто Київ	Землі промисловості, транспорту, електронних комунікацій, енергетики, оборони та іншого призначення	14.02 Для розміщення, будівництва, експлуатації та обслуговування будівель і споруд об’єктів передачі електричної енергії
			8000000000:66:235:0009	0,3594	вулиця Пожарського, 4, Дніпровський район, місто Київ	Землі житлової та громадської забудови	02.10 Для будівництва і обслуговування багатоквартирного житлового будинку з об'єктами торгово-розважальної та ринкової інфраструктури
			8000000000:66:235:0014	0,3737	бульвар Верховної Ради, 25а, Дніпровський район, місто Київ	Землі житлової та громадської забудови	02.03 Для будівництва і обслуговування багатоквартирного житлового будинку
			8000000000:66:235:0038	0,2357	вулиця Пожарського, 6, Дніпровський район, місто Київ	Землі житлової та громадської забудови	02.03 Для будівництва і обслуговування багатоквартирного житлового будинку

8000000000:66:235:0044	0,2374	вулиця Вінстона Черчилля, 20, Дніпровський район, місто Київ	Землі житлової та громадської забудови	02.10 Для будівництва і обслуговування багатоквартирного житлового будинку з об'єктами торгово-розважальної та ринкової інфраструктури
8000000000:66:235:0025	0,2281	вулиця Вінстона Черчилля, 22, Дніпровський район, місто Київ	Землі житлової та громадської забудови	02.10 Для будівництва і обслуговування багатоквартирного житлового будинку з об'єктами торгово-розважальної та ринкової інфраструктури
8000000000:66:235:0005	0,0093	бульвар Верховної Ради, 27, Дніпровський район, місто Київ	Землі промисловості, транспорту, електронних комунікацій, енергетики, оборони та іншого призначення	14.02 Для розміщення, будівництва, експлуатації та обслуговування будівель і споруд об’єктів передачі електричної енергії
8000000000:66:235:0006	0,0280	вулиця Вінстона Черчилля, Дніпровський район, місто Київ	Землі житлової та громадської забудови	02.12 Земельні ділянки загального користування, які використовуються як внутрішньоквартальні проїзди, пішохідні зони
8000000000:66:235:0048	0,1538	вулиця Пожарського, Дніпровський район, місто Київ	Землі промисловості, транспорту, електронних комунікацій, енергетики, оборони та іншого призначення	12.13 Земельні ділянки загального користування, які використовуються як вулиці, майдани, проїзди, дороги, набережні
8000000000:66:235:0034	0,4029	вулиця Вінстона Черчилля, Дніпровський район, місто Київ	Землі промисловості, транспорту, електронних комунікацій, енергетики, оборони та іншого призначення	12.13 Земельні ділянки загального користування, які використовуються як вулиці, майдани, проїзди, дороги, набережні

			8000000000:66:235:0023	0,5738	вулиця Вінстона Черчилля, Дніпровський район, місто Київ	Землі промисловості, транспорту, електронних комунікацій, енергетики, оборони та іншого призначення	12.04 Для розміщення та експлуатації будівель і споруд автомобільного транспорту та дорожнього господарства
			8000000000:66:235:0027	0,1186	вулиця Поправки Юрія, Дніпровський район, місто Київ	Землі промисловості, транспорту, електронних комунікацій, енергетики, оборони та іншого призначення	12.13 Земельні ділянки загального користування, які використовуються як вулиці, майдани, проїзди, дороги, набережні
			8000000000:66:235:0003	0,3944	бульвар Верховної Ради, Дніпровський район, місто Київ	Землі промисловості, транспорту, електронних комунікацій, енергетики, оборони та іншого призначення	12.13 Земельні ділянки загального користування, які використовуються як вулиці, майдани, проїзди, дороги, набережні
			8000000000:66:235:0017	0,3337	вулиця Мініна, Дніпровський район, місто Київ	Землі промисловості, транспорту, електронних комунікацій, енергетики, оборони та іншого призначення	12.04 Для розміщення та експлуатації будівель і споруд автомобільного транспорту та дорожнього господарства
			8000000000:66:235:0007	0,2205	вулиця Поправки Юрія, 5, Дніпровський район, місто Київ	Землі житлової та громадської забудови	02.03 Для будівництва і обслуговування багатоквартирного житлового будинку
			8000000000:66:235:0010	0,3420	вулиця Поправки Юрія, 3, Дніпровський район, місто Київ	Землі житлової та громадської забудови	02.03 Для будівництва і обслуговування багатоквартирного житлового будинку
			8000000000:66:235:0035	0,4272	бульвар Верховної Ради, 31а, Дніпровський район, місто Київ	Землі житлової та громадської забудови	02.03 Для будівництва і обслуговування багатоквартирного житлового будинку

			8000000000:66:235:0042	0,1223	вулиця Мініна, Дніпровський район, місто Київ	Землі житлової та громадської забудови	02.09 Для будівництва і обслуговування паркінгів та автостоянок на землях житлової та громадської забудови
			8000000000:66:235:0031	0,2243	вулиця Мініна, 2, Дніпровський район, місто Київ	Землі житлової та громадської забудови	02.03 Для будівництва і обслуговування багатоквартирного житлового будинку
			8000000000:66:235:0040	0,0705	вулиця Мініна, Дніпровський район, місто Київ	Землі житлової та громадської забудови	02.12 Земельні ділянки загального користування, які використовуються як внутрішньоквартальні проїзди, пішохідні зони
			8000000000:66:235:0066	0,0107	вулиця Поправки Юрія, Дніпровський район, місто Київ	Землі житлової та громадської забудови	02.12 Земельні ділянки загального користування, які використовуються як внутрішньоквартальні проїзди, пішохідні зони
			8000000000:66:235:0015	0,1242	бульвар Верховної Ради, Дніпровський район, місто Київ	Землі житлової та громадської забудови	02.12 Земельні ділянки загального користування, які використовуються як внутрішньоквартальні проїзди, пішохідні зони
			8000000000:66:235:0046	0,2431	бульвар Верховної Ради, Дніпровський район, місто Київ	Землі житлової та громадської забудови	02.12 Земельні ділянки загального користування, які використовуються як внутрішньоквартальні проїзди, пішохідні зони
			8000000000:66:235:0047	0,3183	бульвар Верховної Ради, 27а, Дніпровський район, місто Київ	Землі житлової та громадської забудови	02.03 Для будівництва і обслуговування багатоквартирного житлового будинку
			8000000000:66:235:0070	0,4143	бульвар Верховної Ради, 27б, Дніпровський район, місто Київ	Землі житлової та громадської забудови	02.03 Для будівництва і обслуговування багатоквартирного житлового будинку

			8000000000:66:235:0016	0,4221	бульвар Верховної Ради, 29а, Дніпровський район, місто Київ	Землі житлової та громадської забудови	02.03 Для будівництва і обслуговування багатоквартирного житлового будинку
			8000000000:66:235:0043	0,4256	вулиця Мініна, 1, Дніпровський район, місто Київ	Землі житлової та громадської забудови	02.03 Для будівництва і обслуговування багатоквартирного житлового будинку
			8000000000:66:235:0041	0,4057	вулиця Вінстона Черчилля, 20а, Дніпровський район, місто Київ	Землі житлової та громадської забудови	02.03 Для будівництва і обслуговування багатоквартирного житлового будинку
			8000000000:66:235:0024	0,3326	вулиця Вінстона Черчилля, 22а, Дніпровський район, місто Київ	Землі житлової та громадської забудови	02.03 Для будівництва і обслуговування багатоквартирного житлового будинку
			8000000000:66:235:0075	0,4145	вулиця Вінстона Черчилля, 22б, Дніпровський район, місто Київ	Землі житлової та громадської забудови	02.03 Для будівництва і обслуговування багатоквартирного житлового будинку
			8000000000:66:235:0018	0,4298	вулиця Вінстона Черчилля, 24а, Дніпровський район, місто Київ	Землі житлової та громадської забудови	02.03 Для будівництва і обслуговування багатоквартирного житлового будинку
			8000000000:66:235:0039	0,4236	вулиця Мініна, 3, Дніпровський район, місто Київ	Землі житлової та громадської забудови	02.03 Для будівництва і обслуговування багатоквартирного житлового будинку
			8000000000:66:235:0026	0,0973	вулиця Вінстона Черчилля, Дніпровський район, місто Київ	Землі житлової та громадської забудови	02.12 Земельні ділянки загального користування, які використовуються як внутрішньоквартальні проїзди, пішохідні зони
			8000000000:66:235:0008	0,2013	вулиця Вінстона Черчилля, 24, Дніпровський район, місто Київ	Землі житлової та громадської забудови	02.03 Для будівництва і обслуговування багатоквартирного житлового будинку

4	514952854	Технічна документація із землеустрою щодо інвентаризації земель на території кадастрового кварталу 62:146 обмеженого пров. Луговим та вул. Радосинською у Деснянському районі м. Києва	8000000000:62:146:0010	2,2038	вулиця Радосинська, Деснянський район, місто Київ	Землі промисловості, транспорту, електронних комунікацій, енергетики, оборони та іншого призначення	12.13 Земельні ділянки загального користування, які використовуються як вулиці, майдани, проїзди, дороги, набережні
			8000000000:62:146:0017	1,4677	вулиця Радосинська, Деснянський район, місто Київ	Землі промисловості, транспорту, електронних комунікацій, енергетики, оборони та іншого призначення	12.04 Для розміщення та експлуатації будівель і споруд автомобільного транспорту та дорожнього господарства
			8000000000:62:146:0110	0,3032	вулиця Милославська, Деснянський район, місто Київ	Землі промисловості, транспорту, електронних комунікацій, енергетики, оборони та іншого призначення	12.13 Земельні ділянки загального користування, які використовуються як вулиці, майдани, проїзди, дороги, набережні
			8000000000:62:146:0020	21,3678	вулиця Милославська, 58, Деснянський район, місто Київ	Землі житлової та громадської забудови	03.03 Для будівництва та обслуговування будівель закладів охорони здоров'я та соціальної допомоги
5	420525043	Технічна документація із землеустрою щодо інвентаризації земель на території кадастрового кварталу 66:052 обмеженого проспектом Романа Шухевича, вулицею Вершигори Петра, вулицею Райдужною, озером Радунка, вулицею Квітковою та вулицею Луговою у Дніпровському районі м. Києва	8000000000:66:052:0065	0,0037	вулиця Вершигори Петра, Дніпровський район, місто Київ	Землі промисловості, транспорту, електронних комунікацій, енергетики, оборони та іншого призначення	12.13 Земельні ділянки загального користування, які використовуються як вулиці, майдани, проїзди, дороги, набережні
			8000000000:66:052:0033	0,0033	вулиця Вершигори Петра, Дніпровський район, місто Київ	Землі промисловості, транспорту, електронних комунікацій, енергетики, оборони та іншого призначення	12.13 Земельні ділянки загального користування, які використовуються як вулиці, майдани, проїзди, дороги, набережні
			8000000000:66:052:0045	0,0116	вулиця Вершигори Петра, Дніпровський район, місто Київ	Землі промисловості, транспорту, електронних комунікацій, енергетики, оборони та іншого призначення	12.13 Земельні ділянки загального користування, які використовуються як вулиці, майдани, проїзди, дороги, набережні

8000000000:66:052:0077	0,0146	вулиця Вершигори Петра, 3, Дніпровський район, місто Київ	Землі промисловості, транспорту, електронних комунікацій, енергетики, оборони та іншого призначення	14.02 Для розміщення, будівництва, експлуатації та обслуговування будівель і споруд об'єктів передачі електричної енергії
8000000000:66:052:0058	0,0098	вулиця Вершигори Петра, Дніпровський район, місто Київ	Землі промисловості, транспорту, електронних комунікацій, енергетики, оборони та іншого призначення	12.13 Земельні ділянки загального користування, які використовуються як вулиці, майдани, проїзди, дороги, набережні
8000000000:66:052:0060	0,0147	проспект Романа Шухевича, 6, Дніпровський район, місто Київ	Землі промисловості, транспорту, електронних комунікацій, енергетики, оборони та іншого призначення	14.02 Для розміщення, будівництва, експлуатації та обслуговування будівель і споруд об'єктів передачі електричної енергії
8000000000:66:052:0073	0,0146	проспект Романа Шухевича, 2, Дніпровський район, місто Київ	Землі промисловості, транспорту, електронних комунікацій, енергетики, оборони та іншого призначення	14.02 Для розміщення, будівництва, експлуатації та обслуговування будівель і споруд об'єктів передачі електричної енергії
8000000000:66:052:0037	0,0143	проспект Романа Шухевича, 12а, Дніпровський район, місто Київ	Землі промисловості, транспорту, електронних комунікацій, енергетики, оборони та іншого призначення	14.02 Для розміщення, будівництва, експлуатації та обслуговування будівель і споруд об'єктів передачі електричної енергії
8000000000:66:052:0069	0,0144	вулиця Райдужна, 22, Дніпровський район, місто Київ	Землі промисловості, транспорту, електронних комунікацій, енергетики, оборони та іншого призначення	14.02 Для розміщення, будівництва, експлуатації та обслуговування будівель і споруд об'єктів передачі електричної енергії
8000000000:66:052:0055	0,0183	вулиця Райдужна, 2б, Дніпровський район, місто Київ	Землі промисловості, транспорту, електронних комунікацій, енергетики, оборони та іншого призначення	14.02 Для розміщення, будівництва, експлуатації та обслуговування будівель і споруд об'єктів передачі електричної енергії

			8000000000:66:052:0050	0,0141	проспект Романа Шухевича, 10б, Дніпровський район, місто Київ	Землі промисловості, транспорту, електронних комунікацій, енергетики, оборони та іншого призначення	13.01 Для розміщення та експлуатації об'єктів і споруд електронних комунікацій
			8000000000:66:052:0005	0,0184	вулиця Вершигори Петра, 9А, Дніпровський район, місто Київ	Землі промисловості, транспорту, електронних комунікацій, енергетики, оборони та іншого призначення	14.02 Для розміщення, будівництва, експлуатації та обслуговування будівель і споруд об'єктів передачі електричної енергії
			8000000000:66:052:0052	0,0055	вулиця Вершигори Петра, Дніпровський район, місто Київ	Землі промисловості, транспорту, електронних комунікацій, енергетики, оборони та іншого призначення	12.13 Земельні ділянки загального користування, які використовуються як вулиці, майдани, проїзди, дороги, набережні
			8000000000:66:052:0057	0,6386	вулиця Вершигори Петра, Дніпровський район, місто Київ	Землі промисловості, транспорту, електронних комунікацій, енергетики, оборони та іншого призначення	12.04 Для розміщення та експлуатації будівель і споруд автомобільного транспорту та дорожнього господарства
			8000000000:66:052:0042	0,7234	вулиця Вершигори Петра, Дніпровський район, місто Київ	Землі промисловості, транспорту, електронних комунікацій, енергетики, оборони та іншого призначення	12.13 Земельні ділянки загального користування, які використовуються як вулиці, майдани, проїзди, дороги, набережні
			8000000000:66:052:0022	0,0402	вулиця Вершигори Петра, Дніпровський район, місто Київ	Землі промисловості, транспорту, електронних комунікацій, енергетики, оборони та іншого призначення	12.13 Земельні ділянки загального користування, які використовуються як вулиці, майдани, проїзди, дороги, набережні
			8000000000:66:052:0027	0,0016	вулиця Вершигори Петра, Дніпровський район, місто Київ	Землі промисловості, транспорту, електронних комунікацій, енергетики, оборони та іншого призначення	12.13 Земельні ділянки загального користування, які використовуються як вулиці, майдани, проїзди, дороги, набережні

8000000000:66:052:0046	0,0033	вулиця Вершигори Петра, Дніпровський район, місто Київ	Землі промисловості, транспорту, електронних комунікацій, енергетики, оборони та іншого призначення	12.13 Земельні ділянки загального користування, які використовуються як вулиці, майдани, проїзди, дороги, набережні
8000000000:66:052:0025	1,1856	вулиця Райдужна, Дніпровський район, місто Київ	Землі рекреаційного призначення	07.08 Земельні ділянки загального користування, які використовуються як зелені насадження загального користування
8000000000:66:052:0048	0,0262	проспект Романа Шухевича, Дніпровський район, місто Київ	Землі промисловості, транспорту, електронних комунікацій, енергетики, оборони та іншого призначення	12.13 Земельні ділянки загального користування, які використовуються як вулиці, майдани, проїзди, дороги, набережні
8000000000:66:052:0036	0,1476	проспект Романа Шухевича, Дніпровський район, місто Київ	Землі промисловості, транспорту, електронних комунікацій, енергетики, оборони та іншого призначення	12.13 Земельні ділянки загального користування, які використовуються як вулиці, майдани, проїзди, дороги, набережні
8000000000:66:052:0030	0,1970	проспект Романа Шухевича, Дніпровський район, місто Київ	Землі промисловості, транспорту, електронних комунікацій, енергетики, оборони та іншого призначення	12.13 Земельні ділянки загального користування, які використовуються як вулиці, майдани, проїзди, дороги, набережні
8000000000:66:052:0047	0,0190	вулиця Вершигори Петра, 9а, Дніпровський район, місто Київ	Землі промисловості, транспорту, електронних комунікацій, енергетики, оборони та іншого призначення	11.04 Для розміщення та експлуатації основних, підсобних і допоміжних будівель та споруд технічної інфраструктури (виробництва та розподілення газу, постачання пари та гарячої води, збирання, очищення та розподілення води)

			8000000000:66:052:0064	0,0558	проспект Романа Шухевича, Дніпровський район, місто Київ	Землі промисловості, транспорту, електронних комунікацій, енергетики, оборони та іншого призначення	12.13 Земельні ділянки загального користування, які використовуються як вулиці, майдани, проїзди, дороги, набережні
			8000000000:66:052:0026	0,1353	вулиця Райдужна, Дніпровський район, місто Київ	Землі промисловості, транспорту, електронних комунікацій, енергетики, оборони та іншого призначення	12.13 Земельні ділянки загального користування, які використовуються як вулиці, майдани, проїзди, дороги, набережні
			8000000000:66:052:0053	0,0259	вулиця Вершигори Петра, Дніпровський район, місто Київ	Землі промисловості, транспорту, електронних комунікацій, енергетики, оборони та іншого призначення	12.13 Земельні ділянки загального користування, які використовуються як вулиці, майдани, проїзди, дороги, набережні
			8000000000:66:052:0051	0,2299	проспект Романа Шухевича, 4а, Дніпровський район, місто Київ	Замлі житлової та громадської забудови	03.12 Для будівництва та обслуговування будівель закладів комунального обслуговування
			8000000000:66:052:0068	0,3331	вулиця Вершигори Петра, Дніпровський район, місто Київ	Землі житлової та громадської забудови	02.12 Земельні ділянки загального користування, які використовуються як внутрішньоквартальні проїзди, пішохідні зони
			8000000000:66:052:0080	0,0068	вулиця Вершигори Петра, Дніпровський район, місто Київ	Землі промисловості, транспорту, електронних комунікацій, енергетики, оборони та іншого призначення	12.13 Земельні ділянки загального користування, які використовуються як вулиці, майдани, проїзди, дороги, набережні
			8000000000:66:052:0043	0,0229	вулиця Вершигори Петра, Дніпровський район, місто Київ	Землі промисловості, транспорту, електронних комунікацій, енергетики, оборони та іншого призначення	12.13 Земельні ділянки загального користування, які використовуються як вулиці, майдани, проїзди, дороги, набережні

			8000000000:66:052:0066	0,0881	вулиця Вершигори Петра, Дніпровський район, місто Київ	Землі житлової та громадської забудови	02.12 Земельні ділянки загального користування, які використовуються як внутрішньоквартальні проїзди, пішохідні зони	
			8000000000:66:052:0031	0,1943	проспект Романа Шухевича, 2в, Дніпровський район, місто Київ	Землі житлової та громадської забудови	03.10 Для будівництва та обслуговування адміністративних будинків, офісних будівель компаній, які займаються підприємницькою діяльністю, пов'язаною з отриманням прибутку	
			8000000000:66:052:0059	0,3339	вулиця Райдужна, 6, Дніпровський район, місто Київ	Землі житлової та громадської забудови	03.10 Для будівництва та обслуговування адміністративних будинків, офісних будівель компаній, які займаються підприємницькою діяльністю, пов'язаною з отриманням прибутку	
			8000000000:66:052:0039	0,1626	проспект Романа Шухевича, 4б, Дніпровський район, місто Київ	Землі житлової та громадської забудови	02.03 Для будівництва і обслуговування багатоквартирного житлового будинку	
			8000000000:66:052:0074	0,3909	проспект Романа Шухевича, 8а, Дніпровський район, місто Київ	Землі житлової та громадської забудови	02.03 Для будівництва і обслуговування багатоквартирного житлового будинку	
			8000000000:66:052:0104	0,2674	проспект Романа Шухевича, 10, Дніпровський район, місто Київ	Землі житлової та громадської забудови	02.03 Для будівництва і обслуговування багатоквартирного житлового будинку	
			8000000000:66:052:0034	0,6579	вулиця Райдужна, 14, Дніпровський район, місто Київ	Землі житлової та громадської забудови	02.03 Для будівництва і обслуговування багатоквартирного житлового будинку	

8000000000:66:052:0109	0,0301	вулиця Вершигори Петра, Дніпровський район, місто Київ	Землі промисловості, транспорту, електронних комунікацій, енергетики, оборони та іншого призначення	12.13 Земельні ділянки загального користування, які використовуються як вулиці, майдани, проїзди, дороги, набережні
8000000000:66:052:0049	0,0992	проспект Романа Шухевича, Дніпровський район, місто Київ	Землі промисловості, транспорту, електронних комунікацій, енергетики, оборони та іншого призначення	12.13 Земельні ділянки загального користування, які використовуються як вулиці, майдани, проїзди, дороги, набережні
8000000000:66:052:0044	0,3198	вздовж будинку 4 на вулиці Райдужній, Дніпровський район, місто Київ	Землі рекреаційного призначення	07.08 Земельні ділянки загального користування, які використовуються як зелені насадження загального користування
8000000000:66:052:0016	0,3214	вулиця Райдужна, 18, Дніпровський район, місто Київ	Землі житлової та громадської забудови	02.03 Для будівництва і обслуговування багатоквартирного житлового будинку
8000000000:66:052:0023	0,2464	проспект Романа Шухевича, 2а, Дніпровський район, місто Київ	Землі житлової та громадської забудови	03.10 Для будівництва та обслуговування адміністративних будинків, офісних будівель компаній, які займаються підприємницькою діяльністю, пов'язаною з отриманням прибутку
8000000000:66:052:0035	0,2488	вулиця Райдужна, 22, Дніпровський район, місто Київ	Землі житлової та громадської забудови	02.03 Для будівництва і обслуговування багатоквартирного житлового будинку
8000000000:66:052:0041	0,0397	вулиця Райдужна, Дніпровський район, місто Київ	Землі промисловості, транспорту, електронних комунікацій, енергетики, оборони та іншого призначення	12.13 Земельні ділянки загального користування, які використовуються як вулиці, майдани, проїзди, дороги, набережні

			8000000000:66:052:0081	0,0488	вулиця Вершигори Петра, Дніпровський район, місто Київ	Землі житлової та громадської забудови	02.12 Земельні ділянки загального користування, які використовуються як внутрішньоквартальні проїзди, пішохідні зони
			8000000000:66:052:0006	0,0409	вулиця Вершигори Петра, Дніпровський район, місто Київ	Землі промисловості, транспорту, електронних комунікацій, енергетики, оборони та іншого призначення	12.13 Земельні ділянки загального користування, які використовуються як вулиці, майдани, проїзди, дороги, набережні
			8000000000:66:052:0028	0,1413	вулиця Райдужна, 16, Дніпровський район, місто Київ	Землі житлової та громадської забудови	02.03 Для будівництва і обслуговування багатоквартирного житлового будинку
			8000000000:66:052:0032	9,7733	проспект Романа Шухевича, 4, 4а, 6, 6а, 8, 8г, 10а, 12а, 14а, вулиця Райдужна, 2, 2а, 2б, 4а, 10, Дніпровський район, місто Київ	Землі житлової та громадської забудови	02.03 Для будівництва і обслуговування багатоквартирного житлового будинку
			8000000000:66:052:0029	0,7532	вулиця Райдужна, Дніпровський район, місто Київ	Землі житлової та громадської забудови	02.12 Земельні ділянки загального користування, які використовуються як внутрішньоквартальні проїзди, пішохідні зони
			8000000000:66:052:0061	0,1401	вулиця Райдужна, 20, Дніпровський район, місто Київ	Землі житлової та громадської забудови	02.03 Для будівництва і обслуговування багатоквартирного житлового будинку
			8000000000:66:052:0056	0,2742	проспект Романа Шухевича, 2, Дніпровський район, місто Київ	Землі житлової та громадської забудови	02.03 Для будівництва і обслуговування багатоквартирного житлового будинку

8000000000:66:052:0054	0,5671	вулиця Вершигори Петра, 3, Дніпровський район, місто Київ	Землі житлової та громадської забудови	02.03 Для будівництва і обслуговування багатоквартирного житлового будинку
8000000000:66:052:0063	0,2034	вулиця Вершигори Петра, Дніпровський район, місто Київ	Землі житлової та громадської забудови	02.12 Земельні ділянки загального користування, які використовуються як внутрішньоквартальні проїзди, пішохідні зони
8000000000:66:052:0128	0,1678	вулиця Вершигори Петра, Дніпровський район, місто Київ	Землі житлової та громадської забудови	02.12 Земельні ділянки загального користування, які використовуються як внутрішньоквартальні проїзди, пішохідні зони
8000000000:66:052:0020	1,0463	вулиця Вершигори Петра, 3а, 3б, Дніпровський район, місто Київ	Землі житлової та громадської забудови	02.03 Для будівництва і обслуговування багатоквартирного житлового будинку
8000000000:66:052:0024	0,5315	вулиця Вершигори Петра, 7, Дніпровський район, місто Київ	Землі житлової та громадської забудови	02.04 Для будівництва і обслуговування будівель тимчасового проживання
8000000000:66:052:0072	3,1444	вулиця Вершигори Петра, 5, 5а, 7а, 9а, Дніпровський район, місто Київ	Землі житлової та громадської забудови	02.10 Для будівництва і обслуговування багатоквартирного житлового будинку з об'єктами торгово-розважальної та ринкової інфраструктури
8000000000:66:052:0019	0,0426	вулиця Вершигори Петра, Дніпровський район, місто Київ	Землі промисловості, транспорту, електронних комунікацій, енергетики, оборони та іншого призначення	11.04 Для розміщення та експлуатації основних, підсобних і допоміжних будівель та споруд технічної інфраструктури (виробництва та розподілення газу, постачання пари та гарячої води, збирання, очищення та розподілення води)

			8000000000:66:052:0040	0,7296	вулиця Вершигори Петра, 9, Дніпровський район, місто Київ	Землі житлової та громадської забудови	02.03 Для будівництва і обслуговування багатоквартирного житлового будинку
			8000000000:66:052:0082	0,5321	вулиця Райдужна, 4, Дніпровський район, місто Київ	Землі житлової та громадської забудови	02.10 Для будівництва і обслуговування багатоквартирного житлового будинку з об'єктами торгово-розважальної та ринкової інфраструктури
			8000000000:66:052:0079	0,0227	вулиця Вершигори Петра, 5а, Дніпровський район, місто Київ	Землі житлової та громадської забудови	03.07 Для будівництва та обслуговування будівель торгівлі
6	365249545	Технічна документація із землеустрою щодо інвентаризації земель на території кадастрового кварталу 63:259 обмеженого вул. Бориспільська, вул. Ісмаїла Гаспринського та вул. Ялтинська у Дарницькому районі м. Києва	8000000000:63:259:0007	0,0111	вулиця Ісмаїла Гаспринського, 15, Дарницький район, місто Київ	Землі промисловості, транспорту, електронних комунікацій, енергетики, оборони та іншого призначення	14.02 Для розміщення, будівництва, експлуатації та обслуговування будівель і споруд об’єктів передачі електричної енергії
			8000000000:63:259:0008	0,6687	вулиця Ялтинська, Дарницький район, місто Київ	Землі рекреаційного призначення	07.08 Земельні ділянки загального користування, які використовуються як зелені насадження загального користування
			8000000000:63:259:0010	0,3993	вулиця Ялтинська, 5б, Дарницький район, місто Київ	Землі житлової та громадської забудови	02.10 Для будівництва і обслуговування багатоквартирного житлового будинку з об’єктами торгово-розважальної та ринкової інфраструктури
			8000000000:63:259:0011	0,1103	вулиця Бориспільська, Дарницький район, місто Київ	Землі промисловості, транспорту, електронних комунікацій, енергетики, оборони та іншого призначення	12.13 Земельні ділянки загального користування, які використовуються як вулиці, майдани, проїзди, дороги, набережні

			8000000000:63:259:0012	0,1620	вулиця Ялтинська, 3, Дарницький район, місто Київ	Землі промисловості, транспорту, електронних комунікацій, енергетики, оборони та іншого призначення	12.07 Для розміщення та експлуатації будівель і споруд міського електротранспорту
			8000000000:63:259:0013	0,0584	вулиця Ісмаїла Гаспринського, Дарницький район, місто Київ	Землі промисловості, транспорту, електронних комунікацій, енергетики, оборони та іншого призначення	12.13 Земельні ділянки загального користування, які використовуються як вулиці, майдани, проїзди, дороги, набережні
			8000000000:63:259:0014	0,8421	вулиця Ялтинська, 5а, 9, Дарницький район, місто Київ	Землі житлової та громадської забудови	02.03 Для будівництва і обслуговування багатоквартирного житлового будинку
			8000000000:63:259:0019	0,1776	вулиця Ялтинська, Дарницький район, місто Київ	Землі промисловості, транспорту, електронних комунікацій, енергетики, оборони та іншого призначення	12.13 Земельні ділянки загального користування, які використовуються як вулиці, майдани, проїзди, дороги, набережні
7	440524195	Технічна документація із землеустрою щодо інвентаризації земель на території кадастрового кварталу 63:263 обмеженого вул. Бориспільська, вул. Санаторна, вул. Заслонова Костянтина, вул. Севастопольська та вул. Ісмаїла Гаспринського у Дарницькому районі м. Києва	8000000000:63:153:0004	0,1067	вулиця Санаторна, Дарницький район, місто Київ	Землі промисловості, транспорту, електронних комунікацій, енергетики, оборони та іншого призначення	12.04 Для розміщення та експлуатації будівель і споруд автомобільного транспорту та дорожнього господарства
			8000000000:63:263:0002	0,1852	вулиця Ісмаїла Гаспринського, 16, Дарницький район, місто Київ	Землі житлової та громадської забудови	02.10 Для будівництва і обслуговування багатоквартирного житлового будинку з об'єктами торгово-розважальної та ринкової інфраструктури
			8000000000:63:263:0003	0,0506	вулиця Ісмаїла Гаспринського, Дарницький район, місто Київ	Землі житлової та громадської забудови	02.12 Земельні ділянки загального користування, які використовуються як внутрішньоквартальні проїзди, пішохідні зони

8000000000:63:263:0005	0,0829	вулиця Севастопольська, Дарницький район, місто Київ	Землі промисловості, транспорту, електронних комунікацій, енергетики, оборони та іншого призначення	12.13 Земельні ділянки загального користування, які використовуються як вулиці, майдани, проїзди, дороги, набережні
8000000000:63:263:0006	0,3738	вулиця Заслонова Костянтина, 17/6, Дарницький район, місто Київ	Землі житлової та громадської забудови	02.03 Для будівництва і обслуговування багатоквартирного житлового будинку
8000000000:63:263:0007	0,1279	вулиця Заслонова Костянтина, Дарницький район, місто Київ	Землі житлової та громадської забудови	02.12 Земельні ділянки загального користування, які використовуються як внутрішньоквартальні проїзди, пішохідні зони
8000000000:63:263:0008	0,0305	вулиця Санаторна, Дарницький район, місто Київ	Землі промисловості, транспорту, електронних комунікацій, енергетики, оборони та іншого призначення	12.13 Земельні ділянки загального користування, які використовуються як вулиці, майдани, проїзди, дороги, набережні
8000000000:63:263:0009	0,0078	вулиця Севастопольська, 5, Дарницький район, місто Київ	Землі промисловості, транспорту, електронних комунікацій, енергетики, оборони та іншого призначення	14.02 Для розміщення, будівництва, експлуатації та обслуговування будівель і споруд об’єктів передачі електричної енергії
8000000000:63:263:0011	0,3465	вулиця Севастопольська, 7/13, Дарницький район, місто Київ	Землі житлової та громадської забудови	02.10 Для будівництва і обслуговування багатоквартирного житлового будинку з об’єктами торгово-розважальної та ринкової інфраструктури
8000000000:63:263:0012	0,1955	вулиця Севастопольська, 1/1, Дарницький район, місто Київ	Землі житлової та громадської забудови	02.03 Для будівництва і обслуговування багатоквартирного житлового будинку

			8000000000:63:263:0013	0,4254	вулиця Ісмаїла Гаспринського, 18, Дарницький район, місто Київ	Землі житлової та громадської забудови	02.03 Для будівництва і обслуговування багатоквартирного житлового будинку
			8000000000:63:263:0017	0,2370	вулиця Заслонова Костянтина, Дарницький район, місто Київ	Землі промисловості, транспорту, електронних комунікацій, енергетики, оборони та іншого призначення	12.04 Для розміщення та експлуатації будівель і споруд автомобільного транспорту та дорожнього господарства
			8000000000:63:263:0018	0,1421	вулиця Ісмаїла Гаспринського, вулиця Бориспільська, Дарницький район, місто Київ	Землі промисловості, транспорту, електронних комунікацій, енергетики, оборони та іншого призначення	12.13 Земельні ділянки загального користування, які використовуються як вулиці, майдани, проїзди, дороги, набережні
			8000000000:63:263:0019	0,1646	вулиця Севастопольська, Дарницький район, місто Київ	Землі промисловості, транспорту, електронних комунікацій, енергетики, оборони та іншого призначення	12.04 Для розміщення та експлуатації будівель і споруд автомобільного транспорту та дорожнього господарства
			8000000000:63:263:0020	0,4458	вулиця Костянтина Заслонова, 13б, Дарницький район, місто Київ	Землі житлової та громадської забудови	02.03 Для будівництва і обслуговування багатоквартирного житлового будинку
			8000000000:63:263:0021	0,3984	вулиця Костянтина Заслонова, 13а, Дарницький район, місто Київ	Землі житлової та громадської забудови	02.10 Для будівництва і обслуговування багатоквартирного житлового будинку з об'єктами торгово-розважальної та ринкової інфраструктури
			8000000000:63:263:0022	0,1394	вулиця Костянтина Заслонова, Дарницький район, місто Київ	Землі промисловості, транспорту, електронних комунікацій, енергетики, оборони та іншого призначення	12.13 Земельні ділянки загального користування, які використовуються як вулиці, майдани, проїзди, дороги, набережні

			8000000000:63:263:0023	0,0156	вулиця Севастопольська, 5, Дарницький район, місто Київ	Землі промисловості, транспорту, електронних комунікацій, енергетики, оборони та іншого призначення	14.02 Для розміщення, будівництва, експлуатації та обслуговування будівель і споруд об'єктів передачі електричної енергії
8	553752187	Технічна документація із землеустрою щодо інвентаризації земель на території кадастрового кварталу 63:265 обмеженого вул. Заслонова Костянтина, вул. Ялтинська, вул. Ново-Дарницька та вул. Пасхаліна Юрія у Дарницькому районі м. Києва	8000000000:63:265:0003	0,0092	вул. Ялтинська, 14, Дарницький район, місто Київ	Землі промисловості, транспорту, електронних комунікацій, енергетики, оборони та іншого призначення	14.02 Для розміщення, будівництва, експлуатації та обслуговування будівель і споруд об'єктів передачі електричної енергії
			8000000000:63:265:0005	0,1054	вул. Ново-Дарницька, Дарницький район, місто Київ	Землі житлової та громадської забудови	02.12 Земельні ділянки загального користування, які використовуються як внутрішньоквартальні проїзди, пішохідні зони
			8000000000:63:265:0006	0,1619	вул. Ново-Дарницька, Дарницький район, місто Київ	Землі промисловості, транспорту, електронних комунікацій, енергетики, оборони та іншого призначення	12.13 Земельні ділянки загального користування, які використовуються як вулиці, майдани, проїзди, дороги, набережні
			8000000000:63:265:0007	0,1452	вул. Пасхаліна Юрія, Дарницький район, місто Київ	Землі промисловості, транспорту, електронних комунікацій, енергетики, оборони та іншого призначення	12.04 Для розміщення та експлуатації будівель і споруд автомобільного транспорту та дорожнього господарства
			8000000000:63:265:0009	0,2037	вул. Ново-Дарницька, Дарницький район, місто Київ	Землі промисловості, транспорту, електронних комунікацій, енергетики, оборони та іншого призначення	12.04 Для розміщення та експлуатації будівель і споруд автомобільного транспорту та дорожнього господарства
			8000000000:63:265:0010	0,2074	вул. Пасхаліна Юрія, 15а, Дарницький район, місто Київ	Землі житлової та громадської забудови	03.05 Для будівництва та обслуговування будівель закладів культурно-просвітницького обслуговування

			8000000000:63:265:0011	0,1524	вул. Заслонова Костянтина, Дарницький район, місто Київ	Землі промисловості, транспорту, електронних комунікацій, енергетики, оборони та іншого призначення	12.13 Земельні ділянки загального користування, які використовуються як вулиці, майдани, проїзди, дороги, набережні
			8000000000:63:265:0012	0,5108	вул. Ялтинська, 14, Дарницький район, місто Київ	Землі житлової та громадської забудови	02.03 Для будівництва і обслуговування багатоквартирного житлового будинку
			8000000000:63:265:0013	0,1346	вул. Пасхаліна Юрія, Дарницький район, місто Київ	Землі промисловості, транспорту, електронних комунікацій, енергетики, оборони та іншого призначення	12.13 Земельні ділянки загального користування, які використовуються як вулиці, майдани, проїзди, дороги, набережні
			8000000000:63:265:0014	0,0457	вул. Ялтинська, Дарницький район, місто Київ	Землі житлової та громадської забудови	02.12 Земельні ділянки загального користування, які використовуються як внутрішньоквартальні проїзди, пішохідні зони
			8000000000:63:265:0015	0,2337	вул. Ново-Дарницька, 11, Дарницький район, місто Київ	Землі житлової та громадської забудови	02.03 Для будівництва і обслуговування багатоквартирного житлового будинку
			8000000000:63:265:0016	0,1338	вул. Ялтинська, Дарницький район, місто Київ	Землі промисловості, транспорту, електронних комунікацій, енергетики, оборони та іншого призначення	12.13 Земельні ділянки загального користування, які використовуються як вулиці, майдани, проїзди, дороги, набережні
			8000000000:63:265:0017	0,3946	вул. Ново-Дарницька, 13/18, Дарницький район, місто Київ	Землі житлової та громадської забудови	02.10 Для будівництва і обслуговування багатоквартирного житлового будинку з об'єктами торгово-розважальної та ринкової інфраструктури

9	627165261	Технічна документація із землеустрою щодо інвентаризації земель на території кадастрового кварталу 66:010 обмеженого проспектом Романа Шухевича та вулицею Вершигори Петра у Дніпровському районі м. Києва	8000000000:66:010:0002	0,4866	проспект Романа Шухевича, Дніпровський район, місто Київ	Землі промисловості, транспорту, електронних комунікацій, енергетики, оборони та іншого призначення	12.04 Для розміщення та експлуатації будівель і споруд автомобільного транспорту та дорожнього господарства
			8000000000:66:010:0003	1,1139	вулиця Вершигори Петра, Дніпровський район, місто Київ	Землі промисловості, транспорту, електронних комунікацій, енергетики, оборони та іншого призначення	12.04 Для розміщення та експлуатації будівель і споруд автомобільного транспорту та дорожнього господарства
			8000000000:66:010:0005	0,0115	вулиця Вершигори Петра, Дніпровський район, місто Київ	Землі промисловості, транспорту, електронних комунікацій, енергетики, оборони та іншого призначення	14.02 Для розміщення, будівництва, експлуатації та обслуговування будівель і споруд об'єктів передачі електричної енергії
			8000000000:66:010:0006	1,6882	проспект Романа Шухевича, Дніпровський район, місто Київ	Землі промисловості, транспорту, електронних комунікацій, енергетики, оборони та іншого призначення	12.04 Для розміщення та експлуатації будівель і споруд автомобільного транспорту та дорожнього господарства
			8000000000:66:010:0007	0,0968	вулиця Вершигори Петра, Дніпровський район, місто Київ	Землі промисловості, транспорту, електронних комунікацій, енергетики, оборони та іншого призначення	14.02 Для розміщення, будівництва, експлуатації та обслуговування будівель і споруд об'єктів передачі електричної енергії
			8000000000:66:010:0008	0,3458	вулиця Вершигори Петра, Дніпровський район, місто Київ	Землі житлової та громадської забудови	02.09 Для будівництва і обслуговування паркінгів та автостоянок на землях житлової та громадської забудови

8000000000:66:010:0009	0,0880	проспект Романа Шухевича, Дніпровський район, місто Київ	Землі промисловості, транспорту, електронних комунікацій, енергетики, оборони та іншого призначення	11.07 Земельні ділянки загального користування, які використовуються як зелені насадження спеціального призначення
8000000000:66:010:0010	0,0117	вулиця Вершигори Петра, Дніпровський район, місто Київ	Землі промисловості, транспорту, електронних комунікацій, енергетики, оборони та іншого призначення	14.02 Для розміщення, будівництва, експлуатації та обслуговування будівель і споруд об'єктів передачі електричної енергії
8000000000:66:010:0011	0,0437	вулиця Вершигори Петра, Дніпровський район, місто Київ	Землі промисловості, транспорту, електронних комунікацій, енергетики, оборони та іншого призначення	11.07 Земельні ділянки загального користування, які використовуються як зелені насадження спеціального призначення
8000000000:66:010:0013	0,0086	проспект Романа Шухевича, Дніпровський район, місто Київ	Землі промисловості, транспорту, електронних комунікацій, енергетики, оборони та іншого призначення	12.13 Земельні ділянки загального користування, які використовуються як вулиці, майдани, проїзди, дороги, набережні
8000000000:66:010:0014	0,1117	вулиця Вершигори Петра, Дніпровський район, місто Київ	Землі промисловості, транспорту, електронних комунікацій, енергетики, оборони та іншого призначення	11.07 Земельні ділянки загального користування, які використовуються як зелені насадження спеціального призначення
8000000000:66:010:0015	0,0698	проспект Романа Шухевича, Дніпровський район, місто Київ	Землі промисловості, транспорту, електронних комунікацій, енергетики, оборони та іншого призначення	12.13 Земельні ділянки загального користування, які використовуються як вулиці, майдани, проїзди, дороги, набережні
8000000000:66:010:0017	0,2435	вулиця Вершигори Петра, Дніпровський район, місто Київ	Землі промисловості, транспорту, електронних комунікацій, енергетики, оборони та іншого призначення	12.13 Земельні ділянки загального користування, які використовуються як вулиці, майдани, проїзди, дороги, набережні

8000000000:66:010:0018	0,1591	вулиця Вершигори Петра, Дніпровський район, місто Київ	Землі промисловості, транспорту, електронних комунікацій, енергетики, оборони та іншого призначення	12.13 Земельні ділянки загального користування, які використовуються як вулиці, майдани, проїзди, дороги, набережні
8000000000:66:010:0019	0,6674	навпроти будинку 5 на вулиці Вершигори Петра, Дніпровський район, місто Київ	Землі рекреаційного призначення	07.08 Земельні ділянки загального користування, які використовуються як зелені насадження загального користування
8000000000:66:010:0020	0,1203	вулиця Вершигори Петра, Дніпровський район, місто Київ	Землі житлової та громадської забудови	03.04 Для будівництва та обслуговування будівель громадських та релігійних організацій
8000000000:66:010:0022	0,3340	вулиця Вершигори Петра, Дніпровський район, місто Київ	Землі житлової та громадської забудови	03.10 Для будівництва та обслуговування адміністративних будинків, офісних будівель компаній, які займаються підприємницькою діяльністю, пов'язаною з отриманням прибутку
8000000000:66:010:0024	0,5776	вулиця Вершигори Петра, Дніпровський район, місто Київ	Землі житлової та громадської забудови	02.09 Для будівництва і обслуговування паркінгів та автостоянок на землях житлової та громадської забудови
8000000000:66:010:0025	0,0801	вулиця Вершигори Петра, Дніпровський район, місто Київ	Землі житлової та громадської забудови	02.09 Для будівництва і обслуговування паркінгів та автостоянок на землях житлової та громадської забудови

			8000000000:66:010:0041	0,9199	проспект Романа Шухевича, Дніпровський район, місто Київ	Землі промисловості, транспорту, електронних комунікацій, енергетики, оборони та іншого призначення	12.04 Для розміщення та експлуатації будівель і споруд автомобільного транспорту та дорожнього господарства
			8000000000:66:010:1218	0,2758	проспект Романа Шухевича, Дніпровський район, місто Київ	Землі промисловості, транспорту, електронних комунікацій, енергетики, оборони та іншого призначення	12.13 Земельні ділянки загального користування, які використовуються як вулиці, майдани, проїзди, дороги, набережні
			8000000000:66:900:0030	0,1063	проспект Романа Шухевича, Дніпровський район, місто Київ	Землі промисловості, транспорту, електронних комунікацій, енергетики, оборони та іншого призначення	12.07 Для розміщення та експлуатації будівель і споруд міського електротранспорту

Київський міський голова Віталій КЛИЧКО

Додаток 2
до рішення Київської міської ради
від _____ №_____

Перелік земельних ділянок для опрацювання можливості продажу їх на земельних торгах

№ п/п	Кадастровий номер, 8000000000:	Адреса	Площа, га	Вид права	Цільове призначення
1	66:010:0008	вул. Вершигори Петра у Дніпровському районі м. Києва	0,3458	власність	02.09 для будівництва і обслуговування паркінгів та автостоянок на землях житлової та громадської забудови (розміщення багаторівневого паркінгу)
2	66:010:0022	вул. Вершигори Петра у Дніпровському районі м. Києва	0,3340	власність	03.10 для будівництва та обслуговування адміністративних будинків, офісних будівель компаній, які займаються підприємницькою діяльністю, пов'язаною з отриманням прибутку (розміщення багатофункціонального адміністративного комплексу)
3	66:010:0024	вул. Вершигори Петра у Дніпровському районі м. Києва	0,5776	власність	02.09 для будівництва і обслуговування паркінгів та автостоянок на землях житлової та громадської забудови (розміщення багаторівневого паркінгу)

Київський міський голова Віталій КЛИЧКО

Проект рішення № 501653335

Кадастровий квартал: 63:262
Дарницький район

№ з/п	Кад. номер	Код цільового призначення	Площа (га)
1	0007	02.03	0,2825
2	0008	02.03	0,4858
3	0013	02.03	0,2114
4	0015	02.03	0,2531
5	0009	02.10	0,4513
6	0014	02.10	0,4254
7	0002	12.13	0,1319
8	0005	12.13	0,1370
9	0010	12.13	0,1298
10	0012	12.13	0,1295
11	0011	12.01	0,1870
12	0001	12.04	0,1428
13	0004	12.04	0,2051
	Разом		3,1726

Умовні позначення:

Межі земельних ділянок

Проект рішення № 501653335

Кадастровий квартал: 63:689
Дарницький район

№ з/п	Кад. номер	Код цільового призначення	Площа (га)
1	0040	03.02	0,1379
2	0039	03.02	2,8542
	Разом		2,9921

Умовні позначення:

Межі земельних ділянок

Проект рішення № 501653335

Умовні позначення:

Межі земельних ділянок

Кадастровий квартал: 66:235

Деснянський район

№ з/п	Кад. номер	Код цільового призначення	Площа (га)
1	0001	02.03	0,4004
2	0037	02.03	0,2449
3	0020	02.03	0,4453
4	0014	02.03	0,3737
5	0038	02.03	0,2357
6	0007	02.03	0,2205
7	0010	02.03	0,3420
8	0035	02.03	0,4272
9	0031	02.03	0,2243
10	0047	02.03	0,3183
11	0070	02.03	0,4143
12	0016	02.03	0,4221
13	0043	02.03	0,4256
14	0041	02.03	0,4057
15	0024	02.03	0,3326
16	0075	02.03	0,4145
17	0018	02.03	0,4298
18	0039	02.03	0,4236
19	0008	02.03	0,2013
20	0042	02.09	0,1223
21	0036	02.10	0,3528
22	0013	02.10	0,2105
23	0029	02.10	0,2566
24	0030	02.10	0,2365
25	0032	02.10	0,2135
26	0022	02.10	0,2197
27	0012	02.10	0,2497
28	0009	02.10	0,3594
29	0044	02.10	0,2374
30	0025	02.10	0,2281
31	0021	03.07	0,0781
32	0006	02.12	0,0280
33	0040	02.12	0,0705
34	0066	02.12	0,0107
35	0015	02.12	0,1242
36	0046	02.12	0,2431
37	0026	02.12	0,0973
38	0048	12.13	0,1538
39	0034	12.13	0,4029

Проект рішення № 501653335

Кадастровий квартал: 62:146
Дніпровський район

№ з/п	Кад. номер	Код цільового призначення	Площа (га)
1	0020	03.03	21,3678
2	0010	12.13	2,2038
3	0110	12.13	0,3032
4	0017	12.04	1,4677
	Разом		25,3425

Умовні позначення:

Межі земельних ділянок

Проект рішення № 501653335

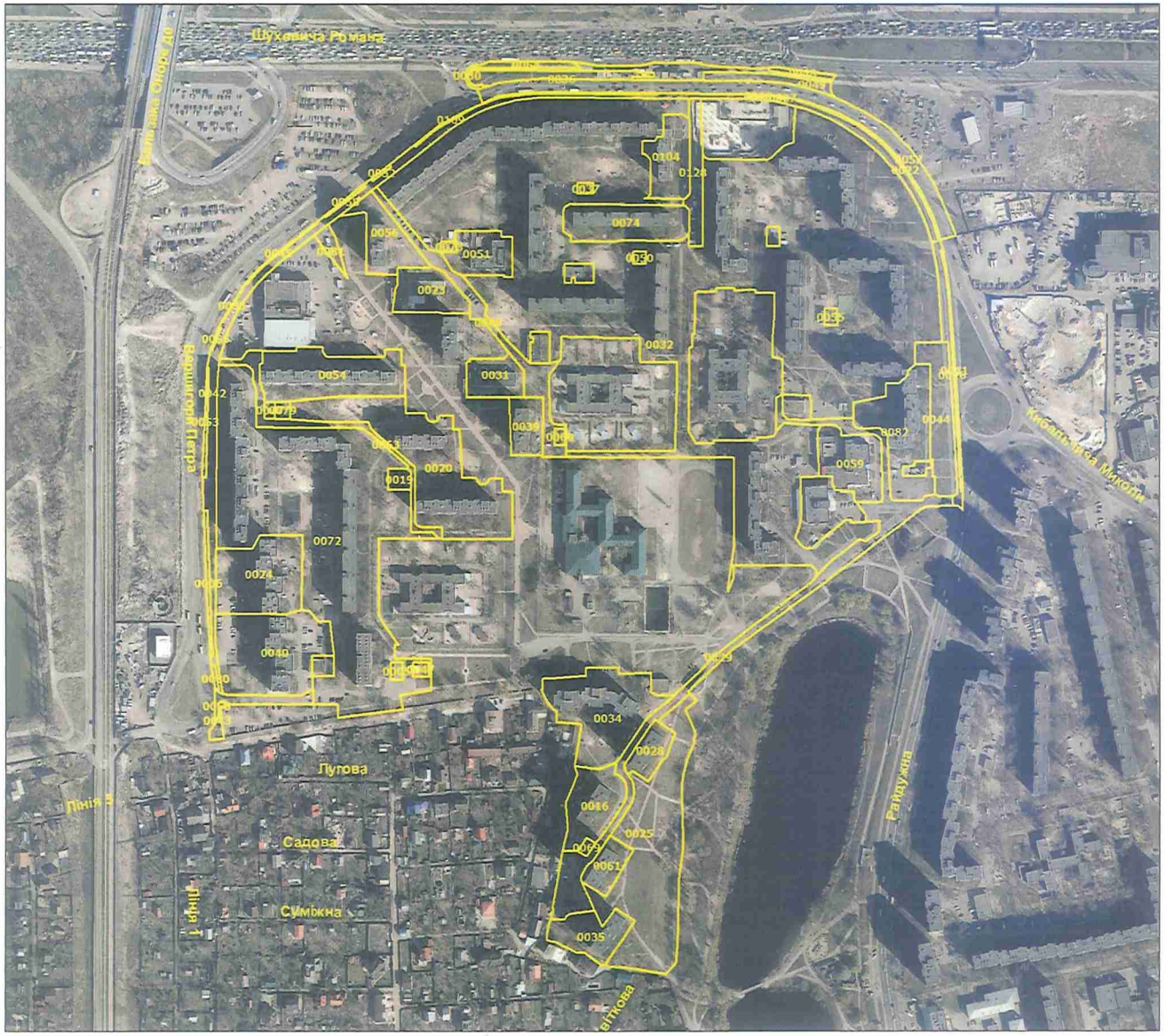

Кадастровий квартал: 66:052

Деснянський район

№ з/п	Кад. номер	Код цільового призначення	Площа (га)
1	0039	02.03	0,1626
2	0074	02.03	0,3909
3	0104	02.03	0,2674
4	0034	02.03	0,6579
5	0016	02.03	0,3214
6	0035	02.03	0,2488
7	0028	02.03	0,1413
8	0032	02.03	9,7733
9	0061	02.03	0,1401
10	0056	02.03	0,2742
11	0054	02.03	0,5671
12	0020	02.03	1,0463
13	0040	02.03	0,7296
14	0024	02.04	0,5315
15	0072	02.10	3,1444
16	0082	02.10	0,5321
17	0079	03.07	0,0227
18	0031	03.10	0,1943
19	0059	03.10	0,3339
20	0023	03.10	0,2464
21	0051	03.12	0,2299
22	0068	02.12	0,3331
23	0066	02.12	0,0881
24	0081	02.12	0,0488
25	0029	02.12	0,7532
26	0063	02.12	0,2034
27	0128	02.12	0,1678
28	0025	07.08	1,1856
29	0044	07.08	0,3198
30	0033	12.13	0,0033
31	0045	12.13	0,0116
32	0058	12.13	0,0098
33	0052	12.13	0,0055
34	0042	12.13	0,7234
35	0022	12.13	0,0402
36	0027	12.13	0,0016
37	0046	12.13	0,0033
38	0048	12.13	0,0262
39	0036	12.13	0,1476

Умовні позначення:

Межі земельних ділянок

Проект рішення № 501653335

Кадастровий квартал: 63:259

Дарницький район

№ з/п	Кад. номер	Код цільового призначення	Площа (га)
1	0014	02.03	0,8421
2	0010	02.10	0,3993
3	0008	07.08	0,6687
4	0011	12.13	0,1103
5	0019	12.13	0,1776
6	0013	12.13	0,0584
7	0012	12.07	0,1620
8	0007	14.02	0,0111
	Разом		2,4295

Умовні позначення:

Межі земельних ділянок

Проект рішення № 501653335

Кадастровий квартал: 63:153
Дарницький район

№ з/п	Кад. номер	Код цільового призначення	Площа (га)
1	0004	12.04	0,1067
	Разом		0,1067

Умовні позначення:

Межі земельних ділянок

Проект рішення № 501653335

Кадастровий квартал: 63:263
Дарницький район

№ з/п	Кад. номер	Код цільового призначення	Площа (га)
1	0006	02.03	0,3738
2	0012	02.03	0,1955
3	0013	02.03	0,4254
4	0020	02.03	0,4458
5	0002	02.10	0,1852
6	0011	02.10	0,3465
7	0021	02.10	0,3984
8	0003	02.12	0,0506
9	0007	02.12	0,1279
10	0005	12.13	0,0829
11	0008	12.13	0,0305
12	0018	12.13	0,1421
13	0022	12.13	0,1394
14	0017	12.04	0,2370
15	0019	12.04	0,1646
16	0009	14.02	0,0078
17	0023	14.02	0,0156
	Разом		3,3690

Умовні позначення:

Межі земельних ділянок

Проект рішення № 501653335

Кадастровий квартал: 63:265
Дарницький район

№ з/п	Кад. номер	Код цільового призначення	Площа (га)
1	0012	02.03	0,5108
2	0015	02.03	0,2337
3	0017	02.10	0,3946
4	0010	03.05	0,2074
5	0005	02.12	0,1054
6	0014	02.12	0,0457
7	0006	12.13	0,1619
8	0011	12.13	0,1524
9	0013	12.13	0,1346
10	0016	12.13	0,1338
11	0007	12.04	0,1452
12	0009	12.04	0,2037
13	0003	14.02	0,0092
	Разом		2,4384

Умовні позначення:

Межі земельних ділянок

Проект рішення № 501653335

Кадастровий квартал: 66:235

Деснянський район

№ з/п	Кад. номер	Код цільового призначення	Площа (га)
40	0027	12.13	0,1186
41	0003	12.13	0,3944
42	0023	12.04	0,5738
43	0017	12.04	0,3337
44	0033	14.02	0,0081
45	0019	14.02	0,0067
46	0045	14.02	0,0082
47	0004	14.02	0,0114
48	0005	14.02	0,0093
	Разом		12,0611

Умовні позначення:

Межі земельних ділянок

Проект рішення № 501653335

Кадастровий квартал: 66:010
Деснянський район

№ з/п	Кад. номер	Код цільового призначення	Площа (га)
1	0008	02.09	0,3458
2	0025	02.09	0,0801
3	0024	02.09	0,5776
4	0020	03.04	0,1203
5	0019	07.08	0,6674
6	0009	11.07	0,0880
7	0011	11.07	0,0437
8	0014	11.07	0,1117
9	0017	12.13	0,2435
10	0018	12.13	0,1591
11	0015	12.13	0,0698
12	1218	12.13	0,2758
13	0013	12.13	0,0086
14	0006	12.04	1,6882
15	0041	12.04	0,9199
16	0002	12.04	0,4866
17	0003	12.04	1,1139
18	0005	14.02	0,0115
19	0007	14.02	0,0968
20	0010	14.02	0,0117
21	0022	03.10	0,3340
	Разом		7,4540



Умовні позначення:

Межі земельних ділянок

Проект рішення № 501653335

Кадастровий квартал: 66:900
Деснянський район

№ з/п	Кад. номер	Код цільового призначення	Площа (га)
1	0030	12.07	0,1063
	Разом		0,1063

Умовні позначення:

Межі земельних ділянок

Заступник міського голови –
секретар Київської міської ради

Терентьєву М. О.
Положишник В. О.
Москалю Д.Д.
Окопному О.Ю.
Вітренку А.О.

Прошу розглянути проєкт рішення від 11.03.2024 № 08/231- 345/ПР в установленому порядку.

Омельченко А. В.

Для контролю за проходженням та тиражування.

Поворознику М.Ю.
Прокопіву В.В.
Кандибору Г.В.

Володимир БОНДАРЕНКО

"11" березня 2024 року
№ 08/231 – 345/ПР

08/231-345/ПР
11.03.2024

УКРАЇНА

ВИКОНАВЧИЙ ОРГАН КИЇВСЬКОЇ МІСЬКОЇ РАДИ
(КИЇВСЬКА МІСЬКА ДЕРЖАВНА АДМІНІСТРАЦІЯ)

ДЕПАРТАМЕНТ ЗЕМЕЛЬНИХ РЕСУРСІВ

вул. Хрещатик, 32-а, м. Київ, 01001 тел. (044) 202 78 15
Контактний центр міста Києва (044) 15 51 E-mail: kyivland@kyivcity.gov.ua Код ЄДРПОУ 26199097

11.03.2024 № 05715-СК-63260

Заступнику міського голови-
секретарю Київської міської ради
Володимиру БОНДАРЕНКУ

Шановний Володимире Володимировичу!

Департамент земельних ресурсів виконавчого органу Київської міської ради (Київської міської державної адміністрації) відповідно до пункту 3 статті 26 Регламенту Київської міської ради, затвердженого рішенням Київської міської ради від 04.11.2021 № 3135/3176, направляє проєкт рішення Київської міської ради «Про затвердження технічних документацій із землеустрою щодо інвентаризації земель та визначення переліку земельних ділянок для опрацювання можливості продажу їх (або права оренди на них) на земельних торгах» (справа-контейнер **501653335**) для подальшого опрацювання.

Додатки:

- проєкт рішення Київської міської ради «Про затвердження технічних документацій із землеустрою щодо інвентаризації земель» (501653335) на 30 арк. в 1 прим.;
- пояснювальна записка на 2 арк. в 1 прим.;
- оригінал технічної документації із землеустрою щодо інвентаризації земель (справа № 667745223) 1 книга в 1 прим.;
- оригінал технічної документації із землеустрою щодо інвентаризації земель (справа № 315218614) 1 книга в 1 прим.;
- оригінал технічної документації із землеустрою щодо інвентаризації земель (справа № 580652628) 2 книги в 1 прим.;
- оригінал технічної документації із землеустрою щодо інвентаризації земель (справа № 514952854) 1 книга в 1 прим.;
- оригінал технічної документації із землеустрою щодо інвентаризації земель (справа № 420525043) 3 книги в 1 прим.;
- оригінал технічної документації із землеустрою щодо інвентаризації земель (справа № 365249545) 1 книга в 1 прим.;
- оригінал технічної документації із землеустрою щодо інвентаризації земель (справа № 440524195) 1 книга в 1 прим.;

- оригінал технічної документації із землеустрою щодо інвентаризації земель (справа № 553752187) 1 книга в 1 прим.;
- оригінал технічної документації із землеустрою щодо інвентаризації земель (справа № 627165261) 1 книга в 1 прим.;

- витяги з бази даних Міського земельного кадастру на 9 арк. в 1 прим.;
- матеріали супутникової фотозйомки на 9 арк. в 1 прим.

З повагою

Директор Валентина ПЕЛИХ

Текст проєкту рішення у паперовому вигляді відповідає проєкту в електронному вигляді на USB носії.

Начальник другого відділу управління землеустрою та ринку земель Департаменту земельних ресурсів
Станіслав Коростій

№ 6

08/231-1472/ПР
23.11.2023

КИЇВСЬКА МІСЬКА РАДА

II СЕСІЯ IX СКЛИКАННЯ

РІШЕННЯ

_____№_____

594144236

Про передачу АВТОСТОЯНОЧНОМУ КООПЕРАТИВУ «СЛАВУТИЧ» земельної ділянки в оренду для обслуговування паркінгів та автостоянок на землях житлової та громадської забудови на вул. Космонавта Поповича, 16 у Деснянському районі міста Києва

Відповідно до статей 9, 83, 93, 116, 122, 123, 124 Земельного кодексу України, статей 1212, 1214 Цивільного кодексу України, Закону України «Про оренду землі», пункту 34 частини першої статті 26 Закону України «Про місцеве самоврядування в Україні», рішення Київської міської ради від 23 березня 2023 року «Про перейменування вулиці Космонавта Волкова в Деснянському районі міста Києва», враховуючи, що земельна ділянка зареєстрована в Державному земельному кадастрі, право комунальної власності територіальної громади міста Києва на яку зареєстровано в установленому порядку (право власності зареєстровано в Державному реєстрі речових прав на нерухоме майно 22 вересня 2023 року, номер відомостей про речове право 51918626) та розглянувши заяву АВТОСТОЯНОЧНОГО КООПЕРАТИВУ «СЛАВУТИЧ» від 06 жовтня 2023 року № 70003-007927555-031-03, Київська міська рада

ВИРІШИЛА:

1. Передати АВТОСТОЯНОЧНОМУ КООПЕРАТИВУ «СЛАВУТИЧ», за умови виконання пункту 2 цього рішення, в оренду на 10 років земельну ділянку площею 0,3367 га (кадастровий номер 8000000000:62:026:0026) для обслуговування паркінгів та автостоянок на землях житлової та громадської

забудови (код виду цільового призначення – 02.09) на вул. Космонавта Поповича, 16 у Деснянському районі міста Києва із земель комунальної власності територіальної громади міста Києва у зв'язку з набуттям права власності на нерухоме майно (право власності зареєстровано в Державному реєстрі речових прав на нерухоме майно 02 липня 2021 року, номер запису про інше речове право 42870833) (категорія земель – землі житлової та громадської забудови, заява ДЦ від 06 жовтня 2023 року № 70003-007927555-031-03, справа № **594144236**).

2. АВТОСТОЯНОЧНОМУ КООПЕРАТИВ «СЛАВУТИЧ:

2.1. Виконувати обов'язки землекористувача відповідно до вимог статті 96 Земельного кодексу України.

2.2. У місячний строк надати до Департаменту земельних ресурсів виконавчого органу Київської міської ради (Київської міської державної адміністрації) документи, визначені законодавством України, необхідні для укладання договору оренди земельної ділянки (зокрема, охоронний договір на зелені насадження або інформацію уповноваженого органу про відсутність зелених насаджень на земельній ділянці).

2.3. Питання майнових відносин вирішувати в установленому порядку.

2.4. Забезпечити вільний доступ для прокладання нових, ремонту та експлуатації існуючих інженерних мереж і споруд, що знаходяться в межах земельної ділянки.

2.5. Питання сплати відновної вартості зелених насаджень або укладання охоронного договору на зелені насадження вирішувати відповідно до рішення Київської міської ради від 27 жовтня 2011 року № 384/6600 «Про затвердження Порядку видалення зелених насаджень на території міста Києва» (із змінами і доповненнями).

2.6. У разі необхідності проведення реконструкції чи нового будівництва, питання оформлення дозвільної та проєктно-кошторисної документації вирішувати в порядку, визначеному законодавством України.

2.7. Сплатити безпідставно збереженні кошти за користування земельною ділянкою з моменту набуття права власності на об'єкт нерухомого майна, розташований на ній, до моменту реєстрації права оренди на земельну ділянку у Державному реєстрі речових прав на нерухоме майно на підставі розрахунку Департаменту земельних ресурсів виконавчого органу Київської міської ради (Київської міської державної адміністрації).

3. Департаменту земельних ресурсів виконавчого органу Київської міської ради (Київської міської державної адміністрації) вжити організаційно-правових заходів, щодо виконання підпункту 2.7 пункту 2 цього рішення.

4. Попередити землекористувача, що використання земельної ділянки не за цільовим призначенням тягне за собою припинення права користування нею відповідно до вимог статей 141, 143 Земельного кодексу України.

5. Дане рішення втрачає чинність через дванадцять місяців з моменту його оприлюднення, у разі якщо протягом цього строку не укладений відповідний договір оренди земельної ділянки.

6. Контроль за виконанням цього рішення покласти на постійну комісію Київської міської ради з питань архітектури, містопланування та земельних відносин.

Київський міський голова Віталій КЛИЧКО

ПОДАННЯ:

Заступник голови
Київської міської державної адміністрації
з питань здійснення самоврядних повноважень — Петро ОЛЕНИЧ

Директор Департаменту земельних ресурсів
виконавчого органу Київської міської ради
(Київської міської державної адміністрації) — Валентина ПЕЛИХ

Начальник юридичного управління
Департаменту земельних ресурсів
виконавчого органу Київської міської ради
(Київської міської державної адміністрації) — Дмитро РАДЗІЄВСЬКИЙ

ПОГОДЖЕНО:

Постійна комісія Київської міської ради
з питань архітектури, містопланування
та земельних відносин

Голова — Михайло ТЕРЕНТЬЄВ

Секретар — Юрій ФЕДОРЕНКО

В.о. начальника управління правового
забезпечення діяльності
Київської міської ради — Валентина ПОЛОЖИШНИК

Постійна комісія Київської міської ради
з питань транспорту, зв'язку та реклами

Голова — Олексій ОКОПНИЙ

Секретар — Ігор ГАЛАЙЧУК

До справи
№ 594144236

ПОЯСНЮВАЛЬНА ЗАПИСКА

№ ПЗН-59277 від 20.10.2023

до проєкту рішення Київської міської ради:

Про передачу АВТОСТОЯНОЧНОМУ КООПЕРАТИВУ «СЛАВУТИЧ» земельної ділянки в оренду для обслуговування паркінгів та автостоянок на землях житлової та громадської забудови на вул. Космонавта Поповича, 16 у Деснянському районі міста Києва

1. Юридична особа:

Назва	*АВТОСТОЯНОЧНИЙ КООПЕРАТИВ «СЛАВУТИЧ» (далі – АСК «СЛАВУТИЧ»*
Перелік засновників (учасників)	*члени кооперативу*
Кінцевий бенефіціарний власник (контролер)	*відсутній*
Реєстраційний номер:	*від 09.10.2023 № 594144236*

2. Відомості про земельну ділянку (кадастровий № 8000000000:62:026:0026).

Місце розташування:	*м. Київ, р-н Деснянський, вул. Космонавта Поповича, 16*
Площа:	*0,3367 га*
Вид та термін користування:	*право в процесі оформлення (оренда на 10 років)*
Категорія земель:	*землі житлової та громадської забудови*
Цільове призначення:	*02.09 для будівництва і обслуговування паркінгів та автостоянок на землях житлової та громадської забудови (для обслуговування паркінгів та автостоянок на землях житлової та громадської забудови)*
Нормативна грошова оцінка (за попереднім розрахунком*)	*10 124 528 грн 46 коп.*
**Наведені розрахунки нормативної грошової оцінки не є остаточними і будуть уточнені відповідно до вимог чинного законодавства при оформленні права на земельну ділянку.*	

3. Обґрунтування прийняття рішення.

Відповідно до статті 123 Земельного кодексу України, враховуючи, що земельна ділянка зареєстрована в Державному земельному кадастрі (витяг з Державного земельного кадастру про земельну ділянку від 17.10.2023 № НВ-0002190922023) право комунальної власності територіальної громади міста Києва на яку зареєстровано в установленому порядку (право власності зареєстровано в Державному реєстрі речових прав на нерухоме майно 22.09.2023, номер відомостей про речове право 51918626), Департаментом земельних ресурсів виконавчого органу Київської міської ради (Київської міської державної адміністрації) розроблено проєкт рішення Київської міської ради щодо передачі земельної ділянки у користування без зміни її меж та цільового призначення без складання документації із землеустрою.

4. Мета прийняття рішення.

Метою прийняття рішення є забезпечення реалізації встановленого Земельним кодексом України права особи на оформлення права користування на землю.

5. Особливі характеристики ділянки.

Наявність будівель і споруд на ділянці:	*Земельна ділянка забудована автостоянкою з господарськими будівлями загальною площею 34,2 кв.м, які перебувають у власності АСК «СЛАВУТИЧ», право власності зареєстровано в Державному реєстрі речових прав на нерухоме майно 02.07.2021, номер відомостей про речове право 42870833 (інформаційна довідка з Державного реєстру речових прав на нерухоме майно від 17.10.2023 № 350740586).*
Наявність ДПТ:	*Детальний план території відсутній.*
Функціональне призначення згідно з Генпланом:	*Відповідно до Генерального плану міста Києва, затвердженого рішенням Київської міської ради від 28.03.2002 № 370/1804, земельна ділянка за функціональним призначенням належить до території багатоповерхової житлової забудови (існуючі).*
Правовий режим:	*Земельна ділянка належить до земель комунальної власності територіальної громади міста Києва.*
Розташування в зеленій зоні:	*Земельна ділянка не входить до зеленої зони.*
Інші особливості:	*Рішенням Київської міської ради від 13.07.2023 № 6983/7024 затверджено технічну документацію із землеустрою щодо інвентаризації земель на території кадастрового кварталу 62:026 обмеженого проспектом Лісовим, вулицею Волкова Космонавта та вулицею Кубанської України у Деснянському районі м. Києва, в тому числі на земельну ділянку з кадастровим номером 8000000000:62:026:0026 (код виду цільового призначення – 02.09 для будівництва і обслуговування паркінгів та автостоянок на землях житлової та громадської забудови).* *Рішенням Київської міської ради від 23.03.2023 № 6276/6317 перейменовано вулицю Космонавта Волкова у Деснянському районі міста Києва на вулицю Космонавта Поповича.* *Проєктом рішення запропоновано з урахуванням існуючої судової практики (постанови Верховного Суду від 18.06.2020 у справі № 925/449/19, від 27.01.2021 у справі № 630/269/16, від 10.02.2021 у справі № 200/8930/18) зобов'язати землекористувача сплатити безпідставно збережені кошти за користування земельною ділянкою без правовстановлюючих документів на підставі статті 1212 Цивільного кодексу України згідно з розрахунком Департаменту земельних ресурсів виконавчого органу Київської міської ради (Київської міської державної адміністрації).*

	Зазначаємо, що Департамент земельних ресурсів не може перебирати на себе повноваження Київської міської ради та приймати рішення про передачу або відмову в передачі в оренду земельної ділянки, оскільки відповідно до пункту 34 частини першої статті 26 Закону України «Про місцеве самоврядування в Україні» та статей 9, 122 Земельного кодексу України такі питання вирішуються виключно на пленарних засіданнях сільської, селищної, міської ради. *Зазначене підтверджується, зокрема, рішеннями Верховного Суду від 28.04.2021 у справі № 826/8857/16, від 17.04.2018 у справі № 826/8107/16, від 16.09.2021 у справі № 826/8847/16.* *Зважаючи на вказане, цей проєкт рішення направляється для подальшого розгляду Київською міською радою відповідно до її Регламенту.*

6. Стан нормативно-правової бази у даній сфері правового регулювання.

Загальні засади та порядок передачі земельних ділянок у користування зацікавленим особам визначено Земельним кодексом України та Порядком набуття прав на землю із земель комунальної власності у місті Києві, затвердженим рішенням Київської міської ради від 20.04.2017 № 241/2463.

Проєкт рішення не містить інформацію з обмеженим доступом у розумінні статті 6 Закону України «Про доступ до публічної інформації».

Проєкт рішення не стосується прав і соціальної захищеності осіб з інвалідністю та не матиме впливу на життєдіяльність цієї категорії.

7. Фінансово-економічне обґрунтування.

Реалізація рішення не потребує додаткових витрат міського бюджету.

Відповідно до Податкового кодексу України, Закону України «Про оренду землі» та рішення Київської міської ради від 08.12.2022 № 5828/5869 «Про бюджет міста Києва на 2023 рік» орієнтовний розмір річної орендної плати складатиме: **303 735 грн 85 коп. (3%).**

8. Прогноз соціально-економічних та інших наслідків прийняття рішення.

Наслідками прийняття розробленого проєкту рішення стане реалізація зацікавленою особою своїх прав щодо користування земельною ділянкою.

Доповідач: директор Департаменту земельних ресурсів **Валентина ПЕЛИХ**

Директор Департаменту земельних ресурсів **Валентина ПЕЛИХ**

Справа 594144236

Код земельної ділянки:	62:026:0026
Площа:	0.3367 га
Адрес земельноїділянки:	вул. Космонавта Поповича, 16
Заявник:	АВТОСТОЯНОЧНИЙ КООПЕРАТИВ «СЛАВУТИЧ
Вид та термін користування:	оренда
Цільове призначення:	02.09, для будівництва і обслуговування паркінгів та автостоянок на землях житлової та громадської забудови

Матеріали аерофотозйомки 2019 р.
виготовлено за даними АІС ОУЗР

РОБОЧІ МАТЕРІАЛИ

Витяг з бази даних міського земельного кадастру від 24.10.2023

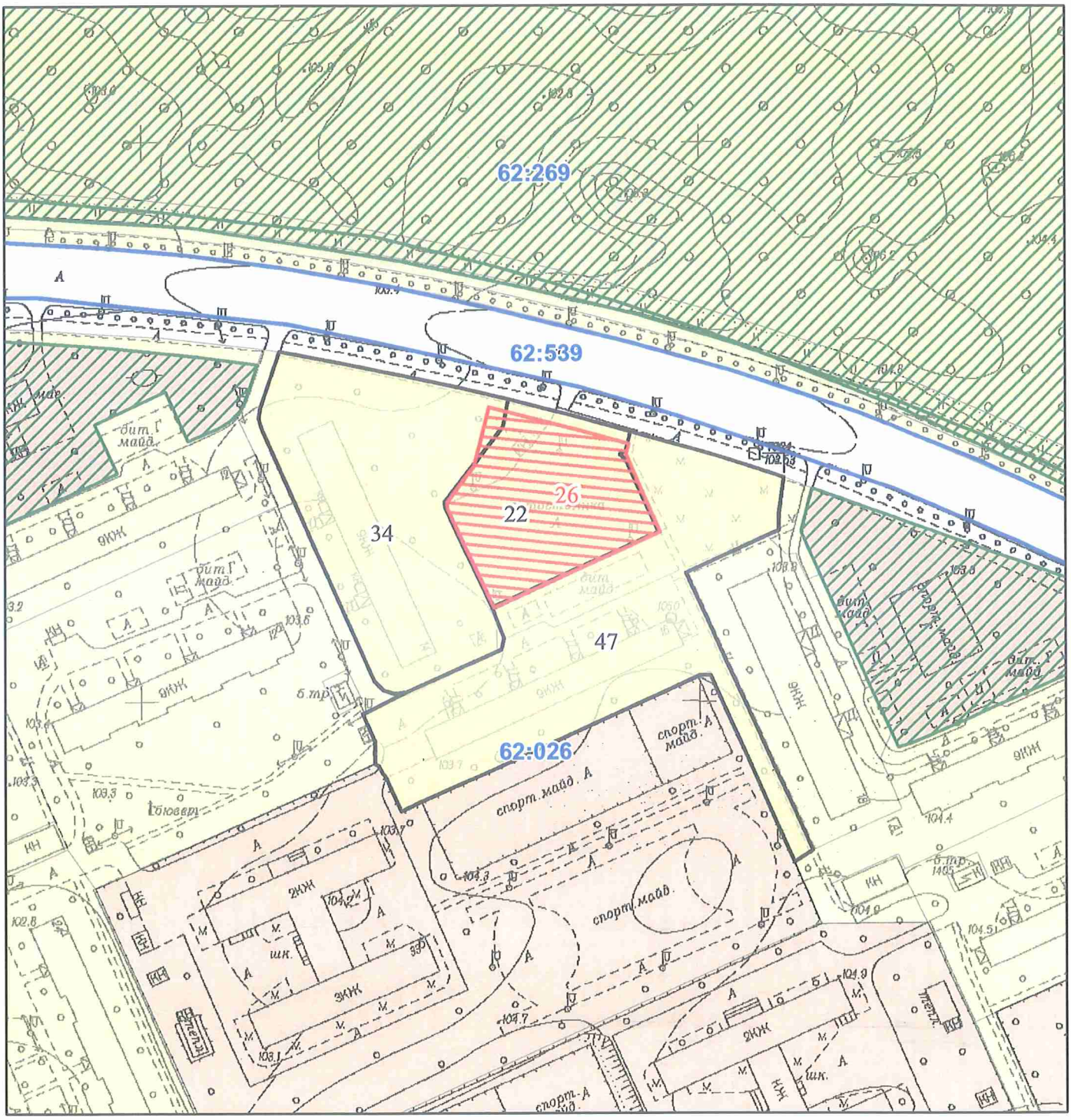

Масштаб 1:2 000

РЕЄСТР ЗЕМЕЛЬНОГО КАДАСТРУ

Код зем. ділянки	Суб'єкт господарювання за яким обліковується земельна ділянка у міському земельному кадастрі	Адреса земельної ділянки	Площа кв.м.	Вид права	Дата закінч. права
62:026:0022	Кооператив по експлуатації автостоянок "Славутич"	вул. Космонавта Волкова, 16	3455,06		
62:026:0026	АВТОСТОЯНОЧНИЙ КООПЕРАТИВ «СЛАВУТИЧ	вул. Космонавта Поповича, 16	3367,00	оренда	
62:026:0034	Бортницька станція аерації Державного комунального об'єднання водопровідного-каналізаційного господарства "Київводоканал"	вул. Космонавта Волкова, 14	6836,21		
62:026:0047	Комунальне підприємство по утриманню житлового господарства "Житлорембудсервіс" Деснянського району м.Києва|Суб'єкт підприємницької діяльності	вул. Космонавта Волкова, 16	8153,68		

Заступник міського голови –
секретар Київської міської ради

Терентьєву М. О.
Окопному О. Ю.
Положишник В. О.

Прошу розглянути проєкт рішення від 23.11.2023 № 08/231 - 1472/ПР в установленому порядку.

Омельченко А. В.

Для контролю за проходженням та тиражування.

Юнаковій С. М.
Кандибору Р. В. – до відома

Володимир БОНДАРЕНКО

"23" листопада 2023 року
№ 08/231 - 1472/ПР

08/231-1472/ПР
23.11.2023

УКРАЇНА

ВИКОНАВЧИЙ ОРГАН КИЇВСЬКОЇ МІСЬКОЇ РАДИ
(КИЇВСЬКА МІСЬКА ДЕРЖАВНА АДМІНІСТРАЦІЯ)

ДЕПАРТАМЕНТ ЗЕМЕЛЬНИХ РЕСУРСІВ

вул. Хрещатик, 32-а, м. Київ, 01001 тел. (044) 202 78 15
Контактний центр міста Києва (044) 15 51 E-mail: kyivland@kyivcity.gov.ua Код ЄДРПОУ 26199097

23.11.2023 № 05715-СЛ-59277

Заступнику міського голови-
секретарю Київської міської ради
Володимиру БОНДАРЕНКУ

Шановний Володимире Володимировичу!

Департамент земельних ресурсів виконавчого органу Київської міської ради (Київської міської державної адміністрації) відповідно до пункту 3 статті 26 Регламенту Київської міської ради, затвердженого рішенням Київської міської ради від 04.11.2021 № 3135/3176, направляє проєкт рішення Київської міської ради «Про передачу АВТОСТОЯНОЧНОМУ КООПЕРАТИВУ «СЛАВУТИЧ» земельної ділянки в оренду для обслуговування паркінгів та автостоянок на землях житлової та громадської забудови на вул. Космонавта Поповича, 16 у Деснянському районі міста Києва» (справа № 594144236) для подальшого опрацювання.

Додатки:
- проєкт рішення Київської міської ради до справи № 594144236 на 2 арк. в 1 примірнику;
- пояснювальна записка до справи № 594144236 на 3 арк. в 1 примірнику;
- витяг з бази даних міського земельного кадастру на 1 арк. в 1 примірнику;
- матеріали супутникової фотозйомки на 1 арк. в 1 примірнику;
- витяг з Державного земельного кадастру про земельну ділянку від 17.10.2023 № НВ-0002190922023 на 2 арк. в 1 примірнику;
- інформаційні довідки з Державного реєстру речових прав на нерухоме майно від 17.10.2023 № 350740586, № 350741000 на 3 арк. в 1 примірнику;
- заява АВТОСТОЯНОЧНОГО КООПЕРАТИВУ «СЛАВУТИЧ» від 06.10.2023 № 70003-007927555-031-03 з матеріалами на 48 арк. в 1 примірнику.

З повагою

Директор Валентина ПЕЛИХ

КИЇВСЬКА МІСЬКА РАДА

IX СКЛИКАННЯ

ПОСТІЙНА КОМІСІЯ З ПИТАНЬ ТРАНСПОРТУ, ЗВ'ЯЗКУ ТА РЕКЛАМИ

вул. Хрещатик, 36, м. Київ, 01044 *тел.:(044)202-73-04, тел./факс:(044)202-73-08*

12.03.2024 № 08/289-42

Голові постійної комісії Київської міської ради з питань архітектури, містобудування та земельних відносин
Михайлу ТЕРЕНТЬЄВУ

Шановний пане Михайле!

Надаємо Вам для врахування Витяг з протоколу № 2/40 від 28 лютого 2024 року засідання постійної комісії Київської міської ради з питань транспорту, зв'язку та реклами.

Витяг з протоколу № 2/40 від 28 лютого 2024 року засідання постійної комісії Київської міської ради з питань транспорту, зв'язку та реклами.

Склад комісії – 5 депутатів Київської міської ради.
Присутні – 5 депутатів Київської міської ради.

Окопний О.Ю. – голова постійної комісії, головуючий;
Задерейко А.І. – перший заступник голови постійної комісії;
Галайчук І.В. – секретар постійної комісії;
Мамоян С.Ч. – член постійної комісії;
Тимченко О.С. – член постійної комісії.

Порядок денний:

13. Про розгляд проєкту рішення Київської міської ради «Про передачу АВТОСТОЯНОЧНОМУ КООПЕРАТИВУ «СЛАВУТИЧ» земельної ділянки в оренду для обслуговування паркінгів та автостоянок на землях житлової та громадської забудови на вул. Космонавта Поповича, 16 у Деснянському районі міста Києва» (594144236) *доручення заступника міського голови – секретаря Київської міської ради від 23.11.2023 № 08/231-1472/ПР (доповідач Пелих В.М.).*

Розгляд (обговорення) питань порядку денного:

13. Про розгляд проєкту рішення Київської міської ради «Про передачу АВТОСТОЯНОЧНОМУ КООПЕРАТИВУ «СЛАВУТИЧ» земельної ділянки в оренду для обслуговування паркінгів та автостоянок на землях житлової та громадської забудови на вул. Космонавта Поповича, 16 у Деснянському районі міста Києва» (594144236) *доручення заступника міського голови – секретаря Київської міської ради від 23.11.2023 № 08/231-1472/ПР.*

СЛУХАЛИ: Окопного О.Ю., головуючого на засіданні, голову комісії про розгляд проєкту рішення Київської міської ради «Про передачу АВТОСТОЯНОЧНОМУ КООПЕРАТИВУ «СЛАВУТИЧ» земельної ділянки в оренду для обслуговування паркінгів та автостоянок на землях житлової та громадської забудови на вул. Космонавта Поповича, 16 у Деснянському районі міста Києва» (594144236) *доручення заступника міського голови – секретаря Київської міської ради від 23.11.2023 № 08/231-1472/ПР.*

ВИСТУПИЛИ: Коляденко О.П., Задерейко А.І., Окопний О.Ю.

ВИРІШИЛИ:

1. Перенести розгляд проєкту рішення Київської міської ради «Про передачу АВТОСТОЯНОЧНОМУ КООПЕРАТИВУ «СЛАВУТИЧ» земельної ділянки в оренду для обслуговування паркінгів та автостоянок на землях житлової та громадської забудови на вул. Космонавта Поповича, 16 у Деснянському районі міста Києва» (594144236) *доручення заступника міського голови – секретаря Київської міської ради від 23.11.2023 № 08/231-1472/ПР* на одне з наступних засідань постійної комісії Київської міської ради з питань транспорту, зв'язку та реклами.
2. Доручити першому заступнику голови постійної комісії Київської міської ради з питань транспорту, зв'язку та реклами Задерейку А.І. додатково опрацювати проєкт рішення Київської міської ради «Про передачу АВТОСТОЯНОЧНОМУ КООПЕРАТИВУ «СЛАВУТИЧ» земельної ділянки в оренду для обслуговування паркінгів та автостоянок на землях житлової та громадської забудови на вул. Космонавта Поповича, 16 у Деснянському районі міста Києва» (594144236) *доручення заступника міського голови – секретаря Київської міської ради від 23.11.2023 № 08/231-1472/ПР* з виїздом на місце знаходження об'єкту.

ГОЛОСУВАЛИ: «за» – 5, «проти» – 0, «утрималось» – 0, «не голосували» – 0

Рішення прийнято.

З оригіналом згідно.

Голова комісії Олексій ОКОПНИЙ

Секретар комісії Ігор ГАЛАЙЧУК

№ 7

08/231-435/ПР
29.03.2024

КИЇВСЬКА МІСЬКА РАДА

III СЕСІЯ IX СКЛИКАННЯ

РІШЕННЯ

_____№_____

Про поновлення товариству з обмеженою відповідальністю «ФІРМА «РЕЛЕ-ПЕТРОЛІУМ» договору оренди земельної ділянки від 12 квітня 2012 року № 79-6-00851 (зі змінами) для експлуатації та обслуговування автозаправної станції на вул. Академіка Заболотного, 15-д у Голосіївському районі м. Києва

370511298

Розглянувши звернення товариства з обмеженою відповідальністю «ФІРМА «РЕЛЕ-ПЕТРОЛІУМ» (код ЄДРПОУ 23168541, місцезнаходження юридичної особи: 03143, м. Київ, вул. Заболотного, 15-Д) від 27 червня 2023 року № 370511298 та відповідно до статей 9, 83, 93 Земельного кодексу України, Закону України «Про оренду землі», пункту 34 частини першої статті 26, статті 60 Закону України «Про місцеве самоврядування в Україні», Закону України «Про адміністративну процедуру», Київська міська рада

ВИРІШИЛА:

1. Поновити товариству з обмеженою відповідальністю «ФІРМА «РЕЛЕ-ПЕТРОЛІУМ» на 5 років договір оренди земельної ділянки від 12 квітня 2012 року № 79-6-00851 (з урахуванням договору про поновлення договору оренди земельної ділянки від 27 вересня 2018 року № 1156) для експлуатації та обслуговування автозаправної станції на вул. Академіка Заболотного, 15-д у Голосіївському районі м. Києва (кадастровий номер 8000000000:79:110:0005; площа 0,1800 га; код виду цільового призначення – 12.11; справа № 370511298).

2. Встановити, що:

2.1. Річна орендна плата, передбачена у підпункті 4.2 пункту 4 договору оренди земельної ділянки від 12 квітня 2012 року № 79-6-00851 (зі змінами), визначається на рівні мінімальних розмірів згідно з рішенням про бюджет міста Києва на відповідний рік.

2.2. Інші умови договору оренди земельної ділянки від 12 квітня 2012 року № 79-6-00851 (зі змінами) підлягають приведенню у відповідність до законодавства України.

3. Товариству з обмеженою відповідальністю «ФІРМА «РЕЛЕ-ПЕТРОЛІУМ»:

3.1. У місячний строк з дня набрання чинності цим рішенням надати до Департаменту земельних ресурсів виконавчого органу Київської міської ради (Київської міської державної адміністрації) документи, визначені законодавством України, необхідні для підготовки проєкту договору про укладення договору оренди земельної ділянки від 12 квітня 2012 року № 79-6-00851 (зі змінами) на новий строк.

3.2. Дотримуватися обмежень у використанні земельної ділянки, визначених законодавством та зареєстрованих у Державному земельному кадастрі.

4. Дане рішення набирає чинності та вважається доведеним до відома заявника з дня його оприлюднення на офіційному вебсайті Київської міської ради.

5. Контроль за виконанням цього рішення покласти на постійну комісію Київської міської ради з питань архітектури, містопланування та земельних відносин.

Київський міський голова Віталій КЛИЧКО

ПОДАННЯ:

Заступник голови
Київської міської державної адміністрації
з питань здійснення самоврядних повноважень — Петро ОЛЕНИЧ

Директор Департаменту земельних ресурсів
виконавчого органу Київської міської ради
(Київської міської державної адміністрації) — Валентина ПЕЛИХ

Начальник юридичного управління
Департаменту земельних ресурсів
виконавчого органу Київської міської ради
(Київської міської державної адміністрації) — Дмитро РАДЗІЄВСЬКИЙ

ПОГОДЖЕНО:

03.04.2024
Постійна комісія Київської міської ради
з питань архітектури, містопланування та
земельних відносин

Голова — Михайло ТЕРЕНТЬЄВ

Секретар засідання — Олена МАРЧЕНКО ~~Юрій ФЕДОРЕНКО~~

Начальник управління
правового забезпечення діяльності
Київської міської ради — Валентина ПОЛОЖИШНИК

Постійна комісія Київської міської ради
з питань підприємництва, промисловості та
міського благоустрою

Голова — Ваган ТОВМАСЯН

Секретар — Василь ПОПАТЕНКО

До справи
№ 370511298

ПОЯСНЮВАЛЬНА ЗАПИСКА

№ ПЗН-*58690* від *13.03.2024*

до проєкту рішення Київської міської ради:

Про поновлення товариству з обмеженою відповідальністю «ФІРМА «РЕЛЕ-ПЕТРОЛІУМ» договору оренди земельної ділянки від 12 квітня 2012 року № 79-6-00851 (зі змінами) для експлуатації та обслуговування автозаправної станції на вул. Академіка Заболотного, 15-д у Голосіївському районі м. Києва

1. Юридична особа:

Назва	***Товариство з обмеженою відповідальністю «ФІРМА «РЕЛЕ-ПЕТРОЛІУМ» (ЄДРПОУ 23168541) (далі – Товариство)***
Перелік засновників (учасників) юридичної особи	***ТИЧИНА НАДІЯ МИКОЛАЇВНА*** ***Україна, 02095, місто Київ, вулиця Урлівська*** ***ШУТИЙ ОЛЕКСАНДР ФЕДОРОВИЧ*** ***Україна, 02081, місто Київ, вулиця Анни Ахматової*** ***ШИЛО ОЛЕКСАНДР ГРИГОРОВИЧ*** ***Україна, 02068, місто Київ, вулиця Анни Ахматової*** ***САМСАЄВА ОКСАНА ЛЕОНІДІВНА*** ***Україна, 03191, місто Київ, вулиця Касіяна*** ***СТРІЛЬЧЕНКО АНТОНІНА ЯКІВНА*** ***Україна, 03195, місто Київ, вулиця Колоса Сергія***
Кінцевий бенефіціарний власник (контролер)	-
Клопотання	***від 27.06.2023 № 370511298***

2. Відомості про земельну ділянку (кадастровий № 8000000000:79:110:0005).

Місце розташування (адреса)	***м. Київ, вул. Академіка Заболотного, 15-д у Голосіївському районі***
Площа	***0,1800 га***
Вид та термін користування	***оренда на 5 років (поновлення)***
Код виду цільового призначення	***12.11 для розміщення та експлуатації об'єктів дорожнього сервісу (для експлуатації та обслуговування автозаправної станції)***
Нормативна грошова оцінка (за попереднім розрахунком)*	***9 488 071,56 грн***

* Наведені розрахунки НГО не є остаточними і будуть уточнені відповідно до вимог законодавства при оформленні права на земельну ділянку.

3. Обґрунтування прийняття рішення.

Розглянувши звернення зацікавленої особи, відповідно до Земельного кодексу України, Закону України «Про оренду землі» та Порядку набуття прав на землю із земель комунальної власності у місті Києві, затвердженого рішенням Київської міської ради від 20.04.2017 № 241/2463, Департаментом земельних ресурсів виконавчого органу Київської міської ради (Київської міської державної адміністрації) розроблено цей проєкт рішення.

4. Мета прийняття рішення.

Метою прийняття рішення є забезпечення реалізації встановленого Земельним кодексом України права особи на оформлення права користування на землю.

5. Особливі характеристики ділянки.

Наявність будівель і споруд на ділянці:	*Забудована, на земельній ділянці розміщується АЗС «КЛО» на 5 колонок. У межах ділянки розміщується магазин-операторська, накриття, резервуари з паливом, стела з цінами та металева споруда невизначеного призначення. Ділянка частково огороджена бетонним парканом (акт обстеження земельної ділянки від 25.09.2023 № ДК/189-АО/2023).* *Відповідно до відомостей Державного реєстру речових прав на нерухоме майно нежила споруда – автозаправна станція літ. А, Б загальною площею 83,6 кв.м належить Товариству на праві приватної власності (реєстраційний номер об'єкта нерухомого майна 2090160480000, номер відомостей про речове право від 27.05.2020 № 36689158).*
Наявність ДПТ:	*Детальний план території затверджений рішенням Київської міської ради від 21.07.2016 № 827/827 «Про затвердження детального плану території в районі вулиць Академіка Заболотного, Академіка Лебедєва та Метрологічної у Голосіївському районі м. Києва», згідно з яким функціональне призначення визначено як території вулиць і доріг.*
Функціональне призначення згідно з Генпланом:	*Території вулиць і доріг.*
Правовий режим:	*Земельна ділянка згідно з відомостями Державного реєстру речових прав на нерухоме майно перебуває у комунальній власності територіальної громади міста Києва.* *Згідно з відомостями Державного земельного кадастру: категорія земель - не визначено, код виду цільового призначення - 12.11.*
Розташування в зеленій зоні:	*Відповідно до Генерального плану міста Києва та проекту планування його приміської зони на період до 2020 року, затвердженого рішенням Київської міської ради від 28.03.2002 № 370/1804, земельна ділянка за функціональним призначенням не відноситься до територій зелених насаджень.*
Інші особливості:	*Земельна ділянка відповідно до рішення Київської міської ради від 15.12.2011 № 945/7181 надана в оренду Товариству для експлуатації та обслуговування автозаправної станції (договір оренди земельної ділянки від 12.04.2012 № 79-6-00851).* *Постійною комісією Київської міської ради з питань містобудування, архітектури та землекористування на засіданні 01.02.2018 (протокол № 3/65) вирішено поновити договір на 5 років (договір про поновлення договору оренди земельної ділянки від 27.09.2018 № 1156).* *Термін оренди за договором до 27.09.2023.* *Згідно з довідкою ГУ ДПС у м. Києві від 29.02.2024 № 16018/6/26-15-13-01-08 станом на 27.02.2024 за Товариством податковий борг не обліковується.*

	Зважаючи на положення статей 9, 122 Земельного кодексу України та пункту 34 частини першої статті 26 Закону України «Про місцеве самоврядування в Україні» (щодо обов'язковості розгляду питань землекористування на пленарних засіданнях) вказаний проєкт рішення направляється для подальшого розгляду Київською міською радою.

6. Стан нормативно-правової бази у даній сфері правового регулювання.

Загальні засади та порядок поновлення договорів оренди земельних ділянок визначено Законом України «Про оренду землі» і Порядком набуття прав на землю із земель комунальної власності у місті Києві, затвердженим рішенням Київської міської ради від 20.04.2017 № 241/2463.

Проєкт рішення не містить інформацію з обмеженим доступом у розумінні статті 6 Закону України «Про доступ до публічної інформації».

Проєкт рішення не стосується прав і соціальної захищеності осіб з інвалідністю та не матиме впливу на життєдіяльність цієї категорії.

7. Фінансово-економічне обґрунтування.

Реалізація рішення не потребує додаткових витрат міського бюджету.

Відповідно до Податкового кодексу України та рішення Київської міської ради від 14.12.2023 № 7531/7572 «Про бюджет міста Києва на 2024 рік» орієнтовний розмір річної орендної плати складатиме: ***1 138 568,59 грн на рік (12%).***

8. Прогноз соціально-економічних та інших наслідків прийняття рішення.

Наслідками прийняття розробленого проєкту рішення стане реалізація зацікавленою особою своїх прав щодо оформлення права користування земельною ділянкою.

Доповідач: директор Департаменту земельних ресурсів Валентина ПЕЛИХ

Директор Департаменту земельних ресурсів Валентина ПЕЛИХ

Справа 370511298

Код земельної ділянки:	79:110:0005
Площа:	0.1800 га
Адрес земельноїділянки:	Голосіївський район, вул. Академіка Заболотного, 15-д
Заявник:	ТОВАРИСТВО З ОБМЕЖЕНОЮ ВІДПОВІДАЛЬНІСТЮ «ФІРМА «РЕЛЕ-ПЕТРОЛІУМ»
Вид та термін користування:	оренда (12.04.2012 - 27.09.2023)
Цільове призначення:	12.11, для розміщення та експлуатації об'єктів дорожнього сервісу

Матеріали аерофотозйомки 2019 р.
виготовлено за даними АІС ОУЗР

РОБОЧІ МАТЕРІАЛИ

Витяг з бази даних міського земельного кадастру від 14.03.2024

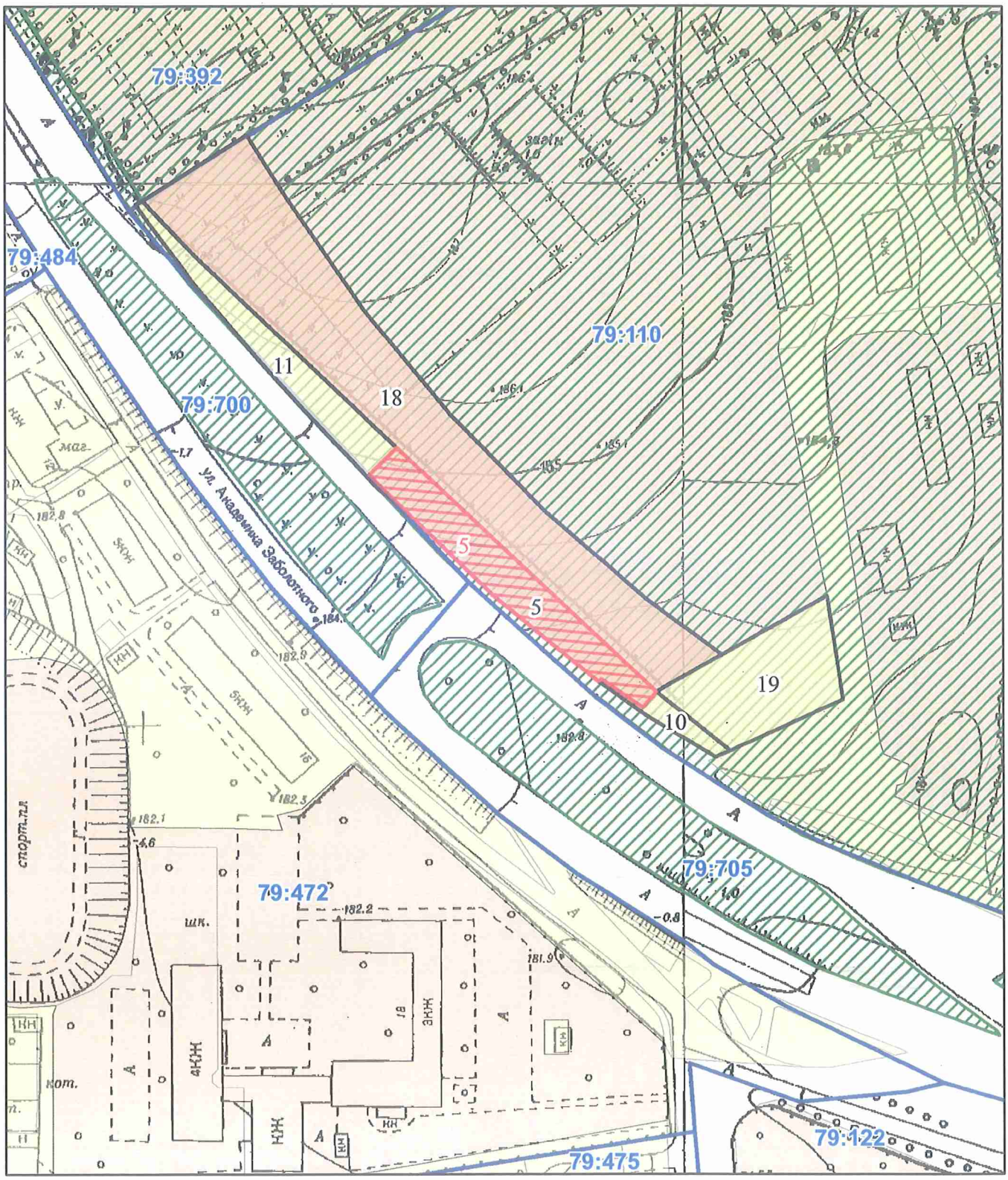

Масштаб 1:2 000

РЕЄСТР ЗЕМЕЛЬНОГО КАДАСТРУ

Код зем. ділянки	Суб'єкт господарювання за яким обліковується земельна ділянка у міському земельному кадастрі	Адреса земельної ділянки	Площа кв.м.	Вид права	Дата закінч. права
79:110:0005	Товариство з обмеженою відповідальністю "Фірма"Реле-Петроліум"	вул. Академіка Заболотного, 15д	1800,30	Оренда до 27.09.2023	27.09.2023
79:110:0005	ТОВАРИСТВО З ОБМЕЖЕНОЮ ВІДПОВІДАЛЬНІСТЮ «ФІРМА «РЕЛЕ-ПЕТРОЛІУМ»	вул. Академіка Заболотного, 15-д	1800,00	оренда (12.04.2012 - 27.09.2023)	27.09.2023
79:110:0010	Землі не надані у власність чи користування		271,26		
79:110:0011	Землі не надані у власність чи користування		1361,43		
79:110:0018	Київська міська організація Українського фізкультурно-спортивного товариства "Динамо"	вул. Академіка Заболотного, 13	7174,06	Право в процесі оформлення (Тимчасове користування на 10 років)	
79:110:0019	Київська міська організація Українського фізкультурно-спортивного товариства "Динамо"	вул. Академіка Заболотного, 13	2030,08		

Заступник міського голови –
секретар Київської міської ради

Терентьєву М. О.
Товмасяну В. Р.
Положишник В. О.
Оханному О.Ю.
Бродському О.Я.

Прошу розглянути проєкт рішення від 29.03.2024 № 08/231- 435/ПР в установленому порядку.

Омельченко А. В.

Для контролю за проходженням та тиражування.

Юнаковій С.М.
Мондриївському В.М. – до відома
Пинтелєєву Т.О.
Кандиборові Р.В.

Володимир БОНДАРЕНКО

"29" березня 2024 року
№ 08/231 – 435/ПР

08/231-435/ПР
29.03.2024

УКРАЇНА

ВИКОНАВЧИЙ ОРГАН КИЇВСЬКОЇ МІСЬКОЇ РАДИ
(КИЇВСЬКА МІСЬКА ДЕРЖАВНА АДМІНІСТРАЦІЯ)

ДЕПАРТАМЕНТ ЗЕМЕЛЬНИХ РЕСУРСІВ

вул. Хрещатик, 32-а, м. Київ, 01001 тел. (044) 202 78 15
Контактний центр міста Києва (044) 15 51 E-mail: kyivland@kyivcity.gov.ua Код ЄДРПОУ 26199097

29.03.24 № 05715-СЛ-58690

Заступнику міського голови-
секретарю Київської міської ради
Володимиру БОНДАРЕНКУ

Шановний Володимире Володимировичу!

Департамент земельних ресурсів виконавчого органу Київської міської ради (Київської міської державної адміністрації) відповідно до пункту 3 статті 26 Регламенту Київської міської ради, затвердженого рішенням Київської міської ради від 04.11.2021 № 3135/3176, направляє проєкт рішення Київської міської ради «Про поновлення товариству з обмеженою відповідальністю «ФІРМА «РЕЛЕ-ПЕТРОЛІУМ» договору оренди земельної ділянки від 12 квітня 2012 року № 79-6-00851 (зі змінами) для експлуатації та обслуговування автозаправної станції на вул. Академіка Заболотного, 15-д у Голосіївському районі м. Києва» справа № 370511298) для подальшого опрацювання.

Додатки:
- проєкт рішення Київської міської ради до справи № 370511298 на 2 арк. в 1 примірнику;
- пояснювальна записка до справи № 370511298 на 3 арк. в 1 примірнику;
- витяг з бази даних міського земельного кадастру на 1 арк. в 1 примірнику;
- матеріали супутникової фотозйомки на 1 арк. в 1 примірнику;
- копія акта обстеження земельної ділянки від 25.09.2023 № ДК/189-АО/2023 з фото на 7 арк. в 1 примірнику;
- витяг з Державного земельного кадастру про земельну ділянку від 12.03.2024 № НВ-0000644142024 на 7 арк. в 1 примірнику;
- матеріали справи № 370511298 на 54 арк. в 1 примірнику.

З повагою

Директор Валентина ПЕЛИХ

№ 8

08/231-401/ПР
25.03.2024

КИЇВСЬКА МІСЬКА РАДА

III СЕСІЯ IX СКЛИКАННЯ

РІШЕННЯ

_____№_____

390111414

Про надання Головному управлінню Національної поліції у м. Києві дозволу на розроблення проєкту землеустрою щодо відведення земельної ділянки у постійне користування для влаштування спеціального майданчика для тимчасового зберігання транспортних засобів на вул. Новопирогівській у Голосіївському районі міста Києва

Розглянувши клопотання Головного управління Національної поліції у м. Києві (код ЄДРПОУ 40108583, місцезнаходження: 01601, місто Київ, вул. Володимирська, 15) від 15.03.2024 № 390111414 про надання дозволу на розроблення проєкту землеустрою щодо відведення земельної ділянки на вул. Новопирогівській у Голосіївському районі міста Києва та додані документи, керуючись статтями 9, 123 Земельного кодексу України, пунктом 34 частини першої статті 26 Закону України «Про місцеве самоврядування в Україні», Законом України «Про адміністративну процедуру», Київська міська рада

ВИРІШИЛА:

1. Надати Головному управлінню Національної поліції у м. Києві дозвіл на розроблення проєкту землеустрою щодо відведення земельної ділянки площею 2,0604 га (кадастровий номер 8000000000:90:118:0082) у постійне користування для влаштування спеціального майданчика для тимчасового зберігання транспортних засобів на вул. Новопирогівській у Голосіївському районі міста Києва за рахунок земель комунальної власності територіальної

громади міста Києва згідно з план-схемою (додаток до рішення) (справа № 390111414).

2. Дане рішення набирає чинності та вважається доведеним до відома заявника з дня його оприлюднення на офіційному вебсайті Київської міської ради.

3. Контроль за виконанням цього рішення покласти на постійну комісію Київської міської ради з питань архітектури, містопланування та земельних відносин.

Київський міський голова Віталій КЛИЧКО

ПОДАННЯ:

Заступник голови
Київської міської державної адміністрації
з питань здійснення самоврядних повноважень — Петро ОЛЕНИЧ

Директор Департаменту земельних ресурсів
виконавчого органу Київської міської ради
(Київської міської державної адміністрації) — Валентина ПЕЛИХ

Начальник юридичного управління
Департаменту земельних ресурсів
виконавчого органу Київської міської ради
(Київської міської державної адміністрації) — Дмитро РАДЗІЄВСЬКИЙ

ПОГОДЖЕНО:

Постійна комісія Київської міської ради
з питань архітектури, містопланування
та земельних відносин

Голова — Михайло ТЕРЕНТЬЄВ

Секретар — Юрій ФЕДОРЕНКО

Начальник управління правового
забезпечення діяльності
Київської міської ради — Валентина ПОЛОЖИШНИК

Постійна комісія Київської міської ради
з питань транспорту, зв'язку та реклами

Голова — Олексій ОКОПНИЙ

Секретар — Ігор ГАЛАЙЧУК

Справа 390111414

Код земельної ділянки:	90:118:0082
Площа:	2.0604 га
Адрес земельноїділянки:	Голосіївський район, вул. Новопирогівська
Заявник:	ГОЛОВНЕ УПРАВЛІННЯ НАЦІОНАЛЬНОЇ ПОЛІЦІЇ У М. КИЄВІ
Вид та термін користування:	Не визначено
Цільове призначення:	не визначено,

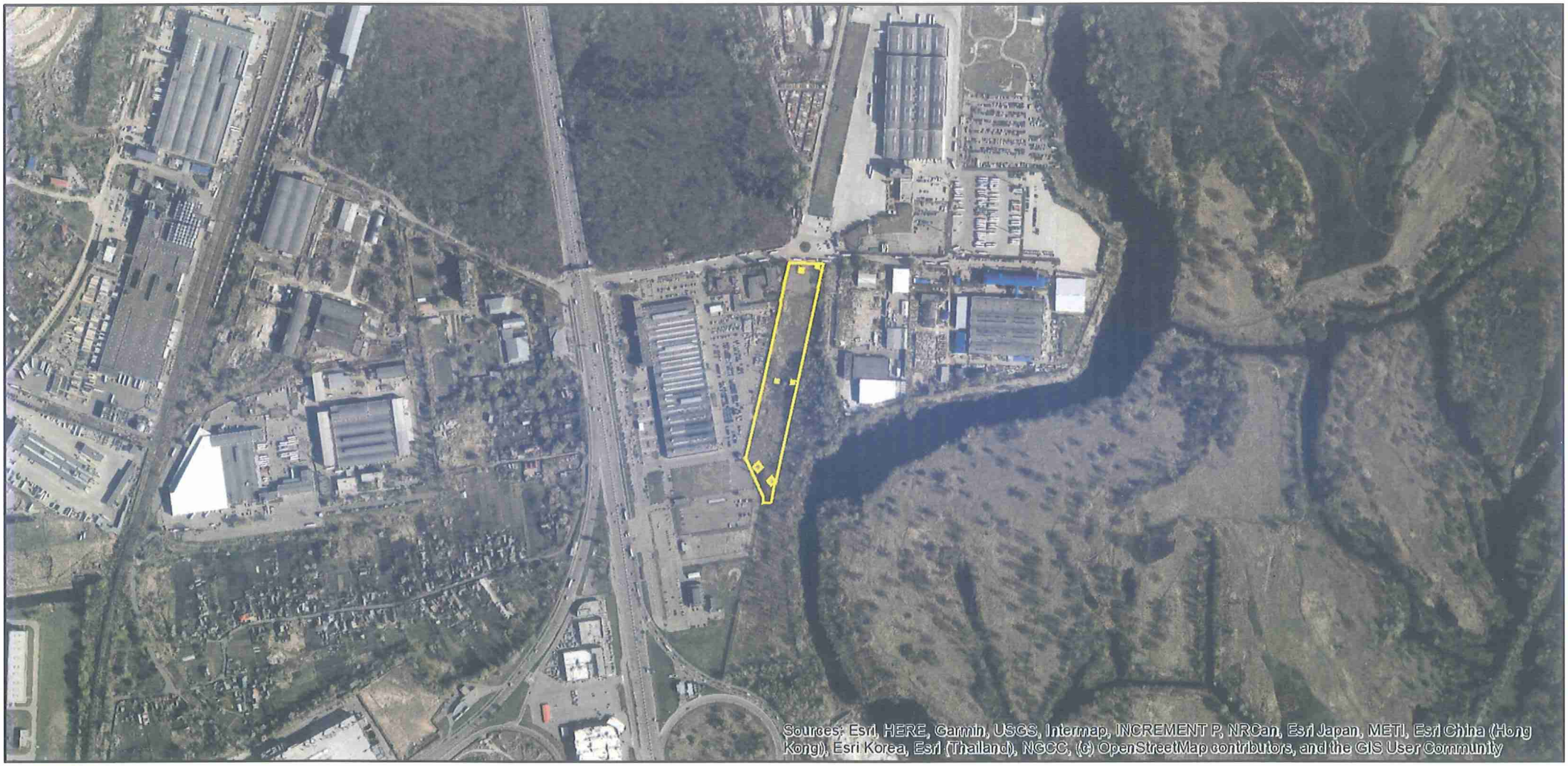

Матеріали аерофотозйомки 2019 р.
виготовлено за даними АІС ОУЗР

До справи
№ 390111414

ПОЯСНЮВАЛЬНА ЗАПИСКА

№ ПЗН-63900 від 19.03.2024

до проєкту рішення Київської міської ради:

Про надання Головному управлінню Національної поліції у м. Києві дозволу на розроблення проєкту землеустрою щодо відведення земельної ділянки у постійне користування для влаштування спеціального майданчика для тимчасового зберігання транспортних засобів на вул. Новопирогівській у Голосіївському районі міста Києва

1. Юридична особа:

Назва	*Головне управління Національної поліції у м. Києві*
Перелік засновників (учасників)	*Відсутній*
Кінцевий бенефіціарний власник (контролер)	*Відсутній*
Клопотання:	*від 15.03.2024 № 390111414*

2. Відомості про земельну ділянку (кадастровий номер 8000000000:90:118:0082).

Місце розташування (адреса):	*м. Київ, р-н Голосіївський, вул. Новопирогівська*
Площа:	*2,0604 га*
Вид та термін користування:	*Постійне користування*
Заявлене цільове призначення:	*для влаштування спеціального майданчика для тимчасового зберігання транспортних засобів*

3. Обґрунтування прийняття рішення.

На клопотання зацікавленої особи відповідно до статей 9, 123 Земельного кодексу України та Порядку набуття прав на землю із земель комунальної власності у місті Києві, затвердженого рішенням Київської міської ради від 20.04.2017 № 241/2463, Департаментом земельних ресурсів виконавчого органу Київської міської ради (Київської міської державної адміністрації) розроблено проєкт рішення Київської міської ради.

4. Мета прийняття рішення.

Метою прийняття рішення є забезпечення реалізації встановленого Земельним кодексом України права особи на оформлення права користування на землю.

5. Особливі характеристики ділянки.

Наявність будівель і споруд на ділянці:	*Земельна ділянка вільна від капітальної забудови.*
Наявність ДПТ:	*Детальний план території відсутній.*
Функціональне призначення згідно з Генпланом:	*Відповідно до Генерального плану міста Києва та проекту планування його приміської зони на період до 2020 року, затвердженого рішенням Київської міської ради від 28.03.2002 № 370/1804, земельна ділянка за функціональним призначенням належить до території вулиць і доріг (витяг з містобудівного кадастру наданий листом Департаменту містобудування та архітектури виконавчого органу Київської міської ради (Київської*

	міської державної адміністрації) від 18.03.2024 № 055-2679).
Правовий режим:	*Земельна ділянка належить до земель комунальної власності територіальної громади міста Києва (право власності зареєстровано у Державному реєстрі речових прав на нерухоме майно 22.11.2023, номер відомостей про речове право 52734965) (інформація з Державного реєстру речових прав на нерухоме майно від 19.03.2024 № 370367217).*
Розташування в зеленій зоні:	*Земельна ділянка не входить до зеленої зони.*
Інші особливості:	*Земельна ділянка площею 2,0604 га (кадастровий номер 8000000000:90:118:0082) на вул. Новопирогівській у Голосіївському районі м. Києва сформована на виконання Міської цільової програми використання та охорони земель міста Києва на 2022-2025 роки, затвердженої рішенням Київської міської ради від 07.10.2021 № 2727/2768, та зареєстрована у Державному земельному кадастрі з цільовим призначенням: 12.13 земельні ділянки загального користування, які використовуються як вулиці, майдани, проїзди, дороги, набережні (категорія земель: землі промисловості, транспорту, зв'язку, енергетики, оборони та іншого призначення).* *Технічна документація із землеустрою щодо інвентаризації земель, на підставі якої вказана земельна ділянка зареєстрована у Державному земельному кадастрі, затверджена рішенням Київської міської ради від 18.05.2023 № 6367/6408.* *Рішення про передачу зазначеної земельної ділянки у власність або у користування будь-яким фізичним або юридичним особам Київська міська рада не приймала.* *Зазначаємо, що Департамент земельних ресурсів не може перебирати на себе повноваження Київської міської ради та приймати рішення про надання дозволу або відмову у наданні дозволу на розроблення документації із землеустрою щодо відведення земельної ділянки, оскільки відповідно до пункту 34 частини першої статті 26 Закону України «Про місцеве самоврядування в Україні» та статей 9, 122 Земельного кодексу України такі питання вирішуються виключно на пленарних засіданнях сільської, селищної, міської ради.* *Зазначене підтверджується, зокрема, рішеннями Верховного Суду від 28.04.2021 у справі № 826/8857/16, від 17.04.2018 у справі № 826/8107/16, від 16.09.2021 у справі № 826/8847/16.* *Зважаючи на вказане, цей проєкт рішення направляється для подальшого розгляду Київською міською радою відповідно до її Регламенту.*

6. Стан нормативно-правової бази у даній сфері правового регулювання.

Загальні засади та порядок отримання дозволу на розроблення документації із землеустрою визначено статтями 9, 123 Земельного кодексу України.

Проєкт рішення не містить інформації з обмеженим доступом у розумінні статті 6 Закону України «Про доступ до публічної інформації».

Проєкт рішення не стосується прав і соціальної захищеності осіб з інвалідністю та

не матиме впливу на життєдіяльність цієї категорії.

7. Фінансово-економічне обґрунтування.

Реалізація рішення не потребує додаткових витрат міського бюджету.

8. Прогноз соціально-економічних та інших наслідків прийняття рішення.

Наслідками прийняття розробленого проєкту рішення стане реалізація зацікавленою особою своїх прав щодо користування земельною ділянкою.

Доповідач: директор Департаменту земельних ресурсів Валентина ПЕЛИХ

Директор Департаменту земельних ресурсів Валентина ПЕЛИХ

Додаток
до рішення Київської міської ради
від _____ № _____

План-схема
до дозволу на розроблення проєкту землеустрою щодо відведення земельної ділянки

клопотання	**від 15.03.2024 № 390111414**
кадастровий номер	**8000000000:90:118:0082**
юридична/фізична особа	**Головне управління Національної поліції у м. Києві**
адреса земельної ділянки	**м. Київ, р-н Голосіївський, вул. Новопирогівська**
вид землекористування	**постійне користування**
вид використання земельної ділянки	**для влаштування спеціального майданчика для тимчасового зберігання транспортних засобів**
площа	**2,0604 га**

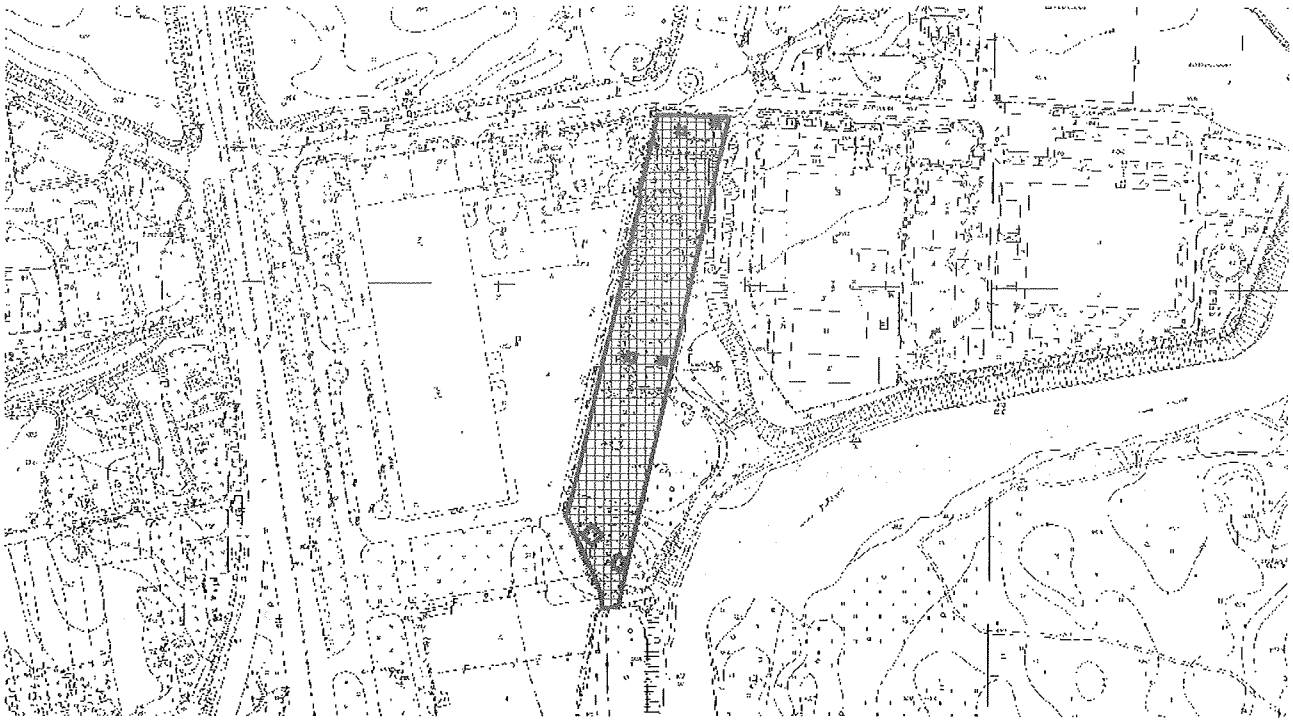

Київський міський голова Віталій КЛИЧКО

РЕЄСТР ЗЕМЕЛЬНОГО КАДАСТРУ

Код зем. ділянки	Суб'єкт господарювання за яким обліковується земельна ділянка у міському земельному кадастрі	Адреса земельної ділянки	Площа кв.м.	Вид права	Дата закінч. права
90:118:0013	Департамент експлуатації каналізаційного господарства Публічного акціонерного товариства "Акціонерна компанія"Київводоканал"	шосе Столичне, 90а	6574,19		
90:118:0027	Приватне акціонерне товариство "ДТЕК Київські електромережі"		23,58		
90:118:0028	Приватне акціонерне товариство "ДТЕК Київські електромережі"		92,80		
90:118:0029	Приватне акціонерне товариство "ДТЕК Київські електромережі"		21,15		
90:118:0082	ГОЛОВНЕ УПРАВЛІННЯ НАЦІОНАЛЬНОЇ ПОЛІЦІЇ У М. КИЄВІ	вул. Новопирогівська	20604,00	Не визначено	
90:118:0112	Державне підприємство "Національна енергетична компанія"Укренерго"		31,64		
90:118:0117	Державне підприємство "Національна енергетична компанія"Укренерго"		35,14		
90:118:0118	Державне підприємство "Національна енергетична компанія"Укренерго"		123,21		
90:129:0001	Приватне акціонерне товариство «УКРАЇНСЬКА АВТОМОБІЛЬНА КОРПОРАЦІЯ»	Столичне шосе, 90	72059,00	оренда (29.12.2023 - 29.12.2028)	29.12.2028
90:129:0002	Виробничо-торгова філія "Центр-Авто"	шосе Столичне, 90	9199,33		
90:129:0002	ТОВАРИСТВО З ОБМЕЖЕНОЮ ВІДПОВІДАЛЬНІСТЮ «УКРАЇНСЬКА АВТОМОБІЛЬНА КОРПОРАЦІЯ»	шосе Столичне, 90	13367,00	оренда (20.12.2023 - 20.12.2028)	20.12.2028
90:129:0003	Приватне акціонерне товариство «УКРАЇНСЬКА АВТОМОБІЛЬНА КОРПОРАЦІЯ»	Столичне шосе, 90	38683,00	оренда (29.12.2023 - 29.12.2028)	29.12.2028

РОБОЧІ МАТЕРІАЛИ

Витяг з бази даних міського земельного кадастру від 19.03.2024

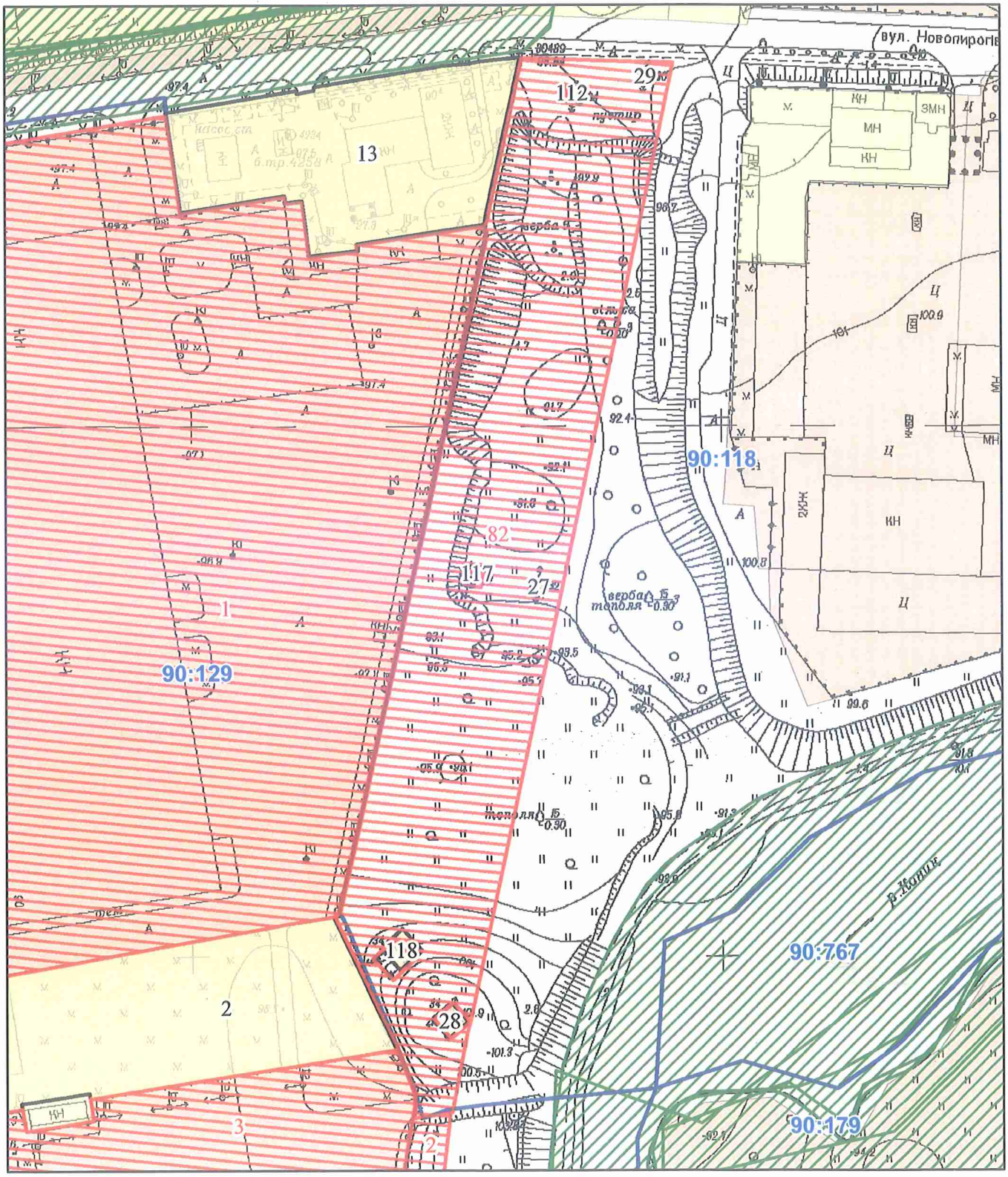

Масштаб 1:2 038

Заступник міського голови –
секретар Київської міської ради

Терентьєву М. О.
Окопному О.Ю. Опадчому І.М.
Положишник В. О.

Прошу розглянути проєкт рішення від 25.03.2024 № 08/231- 401/ПР в установленому порядку.

Омельченко А. В.

Для контролю за проходженням та тиражування.

Юнаковій С.М.
Кандибору Р. В. – до відома

Володимир БОНДАРЕНКО

"25" березня 2024 року
№ 08/231 – 401/ПР

08/231-401/ПР
25.03.2024

УКРАЇНА

ВИКОНАВЧИЙ ОРГАН КИЇВСЬКОЇ МІСЬКОЇ РАДИ
(КИЇВСЬКА МІСЬКА ДЕРЖАВНА АДМІНІСТРАЦІЯ)

ДЕПАРТАМЕНТ ЗЕМЕЛЬНИХ РЕСУРСІВ

вул. Хрещатик, 32-а, м. Київ, 01001 тел. (044) 202 78 15
Контактний центр міста Києва (044) 15 51 E-mail: kyivland@kyivcity.gov.ua Код ЄДРПОУ 26199097

25.03.24 № 05715-СЛ-63900

Заступнику міського голови-
секретарю Київської міської ради
Володимиру БОНДАРЕНКУ

Шановний Володимире Володимировичу!

Департамент земельних ресурсів виконавчого органу Київської міської ради (Київської міської державної адміністрації) відповідно до пункту 3 статті 26 Регламенту Київської міської ради, затвердженого рішенням Київської міської ради від 04.11.2021 № 3135/3176, направляє проєкт рішення Київської міської ради «Про надання Головному управлінню Національної поліції у м. Києві дозволу на розроблення проєкту землеустрою щодо відведення земельної ділянки у постійне користування для влаштування спеціального майданчика для тимчасового зберігання транспортних засобів на вул. Новопирогівській у Голосіївському районі міста Києва» (справа № 390111414) для подальшого опрацювання.

Додатки:
- проєкт рішення Київської міської ради до справи № 390111414 на 2 арк. в 1 примірнику;
- пояснювальна записка до справи № 390111414 на 3 арк. в 1 примірнику;
- витяг з бази даних міського земельного кадастру на 1 арк. в 1 примірнику;
- матеріали супутникової фотозйомки на 1 арк. в 1 примірнику;
- витяг з містобудівного кадастру на 2 арк. в 1 примірнику;
- матеріали справи № 390111414 в 1 примірнику.

З повагою

Директор Валентина ПЕЛИХ

08/231-378/ПР
15.03.2024

№ 9

КИЇВСЬКА МІСЬКА РАДА

III СЕСІЯ IX СКЛИКАННЯ

РІШЕННЯ

_____№_____

494397468

Про передачу товариству з обмеженою відповідальністю «ДОЛЯ І КО. ЛТД» земельної ділянки в оренду для розміщення та обслуговування об'єктів транспортної інфраструктури (заїзди, виїзди) на вул. Любомирській, 3-А у Голосіївському районі міста Києва

Розглянувши заяву товариства з обмеженою відповідальністю «ДОЛЯ І КО. ЛТД» (код ЄДРПОУ 01043342, місцезнаходження: 03049, місто Київ, вулиця Курська, 10-А), від 16 лютого 2024 року № 50113-008307628-031-03, проєкт землеустрою щодо відведення земельної ділянки та додані документи, відповідно до статей 9, 83, 93, 116, 122, 123, 124, частини другої статті 134, 186 Земельного кодексу України, Закону України «Про оренду землі», Закону України «Про внесення змін до деяких законодавчих актів України щодо розмежування земель державної та комунальної власності», пункту 34 частини першої статті 26 Закону України «Про місцеве самоврядування в Україні», Закону України «Про адміністративну процедуру», Київська міська рада

ВИРІШИЛА:

1. Затвердити проект землеустрою щодо відведення земельної ділянки товариству з обмеженою відповідальністю «ДОЛЯ І КО. ЛТД» для розміщення та обслуговування об'єктів транспортної інфраструктури (заїзди, виїзди) за адресою: вул. Любомирська, 3-А у Голосіївському районі міста Києва (категорія земель – землі промисловості, транспорту, електронних комунікацій, енергетики, оборони та іншого призначення, код виду цільового призначення – 12.04), заява ДЦ від 15 лютого 2024 року № 50113-008307628-031-03, справа № **494397468**.

2. Передати товариству з обмеженою відповідальністю «ДОЛЯ І КО. ЛТД», за умови виконання пункту 3 цього рішення, в оренду на 5 років земельну ділянку площею 0,0988 га (кадастровий номер 8000000000:90:095:0005) для розміщення та обслуговування об'єктів транспортної інфраструктури (заїзди, виїзди) (код виду цільового призначення – 12.04 для розміщення та експлуатації будівель і споруд автомобільного транспорту та дорожнього господарства) на вул. Любомирській, 3-А у Голосіївському районі міста Києва із земель комунальної власності територіальної громади міста Києва.

3. Товариству з обмеженою відповідальністю «ДОЛЯ І КО. ЛТД»:

3.1. Виконувати обов'язки землекористувача відповідно до вимог статті 96 Земельного кодексу України.

3.2. У місячний строк з дня набрання чинності цим рішенням надати до Департаменту земельних ресурсів виконавчого органу Київської міської ради (Київської міської державної адміністрації) документи, визначені законодавством України, необхідні для укладання договору оренди земельної ділянки (зокрема, охоронний договір на зелені насадження або інформацію уповноваженого органу про відсутність зелених насаджень на земельній ділянці).

3.3. Питання майнових відносин вирішувати в установленому порядку.

3.4. Забезпечити вільний доступ для прокладання нових, ремонту та експлуатації існуючих інженерних мереж і споруд, що знаходяться в межах земельної ділянки.

3.5. Під час використання земельної ділянки дотримуватися обмежень у її використанні, зареєстрованих у Державному земельному кадастрі.

3.6. Питання сплати відновної вартості зелених насаджень або укладання охоронного договору на зелені насадження вирішувати відповідно до постанови Кабінету Міністрів України від 01.08.2006 № 1045 «Про затвердження Порядку видалення дерев, кущів, газонів і квітників у населених пунктах» (із змінами і доповненнями) та рішення Київської міської ради від 27.10.2011 № 384/6600 «Про затвердження Порядку видалення зелених насаджень на території міста Києва» (із змінами і доповненнями).

3.7. Заборонити встановлення на земельній ділянці огорож, будь-яких споруд або інших конструкцій, що обмежують у будь-який спосіб свободу пересування, в тому числі доступ громадян до суміжних земельних ділянок.

4. Попередити землекористувача, що використання земельної ділянки не за цільовим призначенням тягне за собою припинення права користування нею відповідно до вимог статей 141, 143 Земельного кодексу України.

5. Дане рішення набирає чинності і вважається доведеним до відома заявника з дня його оприлюднення на офіційному вебсайті Київської міської ради та втрачає чинність через дванадцять місяців, у разі якщо протягом цього строку не укладений відповідний договір оренди земельної ділянки.

6. Контроль за виконанням цього рішення покласти на постійну комісію Київської міської ради з питань архітектури, містопланування та земельних відносин.

Київський міський голова Віталій КЛИЧКО

ПОДАННЯ:

Заступник голови
Київської міської державної адміністрації
з питань здійснення самоврядних повноважень — Петро ОЛЕНИЧ

Директор Департаменту земельних ресурсів
виконавчого органу Київської міської ради
(Київської міської державної адміністрації) — Валентина ПЕЛИХ

В.О. Начальник юридичного управління
Департаменту земельних ресурсів
виконавчого органу Київської міської ради
(Київської міської державної адміністрації) — Дмитро РАДЗІЄВСЬКИЙ

ПОГОДЖЕНО:

Постійна комісія Київської міської ради
з питань архітектури, містопланування
та земельних відносин

Голова — Михайло ТЕРЕНТЬЄВ

Секретар — Юрій ФЕДОРЕНКО

Начальник управління правового
забезпечення діяльності
Київської міської ради — Валентина ПОЛОЖИШНИК

Постійна комісія Київської міської ради
з питань транспорту, зв'язку та реклами

Голова — Олексій ОКОПНИЙ

Секретар — Ігор ГАЛАЙЧУК

До справи
№ 494397468

ПОЯСНЮВАЛЬНА ЗАПИСКА

№ ПЗН-62882 від 26.02.2024

до проєкту рішення Київської міської ради:

Про передачу товариству з обмеженою відповідальністю «ДОЛЯ І КО. ЛТД» земельної ділянки в оренду для розміщення та обслуговування об'єктів транспортної інфраструктури (заїзди, виїзди) на вул. Любомирській, 3-А у Голосіївському районі міста Києва

1. Юридична особа:

Назва	*Товариство з обмеженою відповідальністю «ДОЛЯ І КО. ЛТД»*
Перелік засновників (учасників) юридичної особи	*ТАТАРІНЦЕВА ЛАРИСА АНАТОЛІЇВНА* *провулок Памви Беринди, місто Київ, 01015, Україна* *ТАТАРІНЦЕВ АНДРІЙ ЛЕОНІДОВИЧ* *вулиця Генерала Тупікова, місто Київ, 03058, Україна*
Кінцевий бенефіціарний власник (контролер)	*ТАТАРІНЦЕВА ЛАРИСА АНАТОЛІЇВНА* *провулок Памви Беринди, місто Київ, 01015, Україна* *ТАТАРІНЦЕВ АНДРІЙ ЛЕОНІДОВИЧ* *вулиця Генерала Тупікова, місто Київ, 03058, Україна*
Клопотання	*від 16.02.2024 № 494397468*

2. Відомості про земельну ділянку (кадастровий номер № 8000000000:90:095:0005).

Місце розташування (адреса)	*м. Київ, р-н Голосіївський, вул. Любомирська, 3-А*
Площа	*0,0988 га*
Вид та термін користування	*право в процесі оформлення (оренда 5 років)*
Категорія земель	*землі промисловості, транспорту, електронних комунікацій, енергетики, оборони та іншого призначення*
Цільове призначення	*12.04 для розміщення та експлуатації будівель і споруд автомобільного транспорту та дорожнього господарства (для розміщення та обслуговування об'єктів транспортної інфраструктури (заїзди, виїзди).*
Нормативна грошова оцінка (за попереднім розрахунком*)	*505 779 грн 75 коп.*
**Наведені розрахунки нормативної грошової оцінки не є остаточними і будуть уточнені відповідно до вимог чинного законодавства при оформленні права на земельну ділянку.*	

3. Обґрунтування прийняття рішення.

Відповідно до Земельного кодексу України та Порядку набуття прав на землю із земель комунальної власності у місті Києві, затвердженого рішенням Київської міської ради від 20.04.2017 № 241/2463, Департаментом земельних ресурсів виконавчого органу Київської міської ради (Київської міської державної адміністрації) розроблено проєкт рішення Київської міської ради.

4. Мета прийняття рішення.

Метою прийняття рішення є забезпечення реалізації встановленого Земельним кодексом України права особи на оформлення права користування на землю.

5. Особливі характеристики ділянки.

Наявність будівель і споруд на ділянці:	*Земельна ділянка вільна від капітальної забудови.*
Наявність ДПТ:	*Відповідно до детального плану території селища Чапаєвка, затвердженого рішенням Київської міської ради від 20.12.2007 № 1463/4296, земельна ділянка за функціональним призначенням належить частково до території житлової садибної забудови (існуючі), а частково до території комунально-складські (існуючі) (витяг з містобудівного кадастру наданий Департаментом містобудування та архітектури виконавчого органу Київської міської ради (Київської міської державної адміністрації) від 25.08.2023 № 2595/0/012/12-03-23).*
Функціональне призначення згідно з Генпланом:	*Відповідно до Генерального плану міста Києва, затвердженого рішенням Київської міської ради від 28.03.2002 № 370/1804, земельна ділянка за функціональним призначенням належить частково до території житлової садибної забудови (існуючі), частково до території комунально-складські (існуючі), та частково до території вулиць і доріг.*
Правовий режим:	*Земельна ділянка належить до земель комунальної власності територіальної громади міста Києва.*
Розташування в зеленій зоні:	*Земельна ділянка не входить до зеленої зони.*
Інші особливості:	*Земельна ділянка межує з земельною ділянкою з кадастровим № 8000000000:90:095:0002, яка знаходиться у власності ТОВАРИСТВА З ОБМЕЖЕНОЮ ВІДПОВІДАЛЬНІСТЮ «ДОЛЯ І КО. ЛТД» на підставі договору купівлі-продажу земельної ділянки від 27.11.2020 № 3800, право власності зареєстровано у Державному реєстрі речових прав на нерухоме майно 27.11.2020, номер відомостей про речове право 39421201 (інформація з Державного реєстру речових прав на нерухоме майно від 26.02.2024 № 367393952).* *Зазначаємо, що Департамент земельних ресурсів не може перебирати на себе повноваження Київської міської ради та приймати рішення про передачу або відмову в передачі в оренду земельної ділянки, оскільки відповідно до пункту 34 частини першої статті 26 Закону України «Про місцеве самоврядування в Україні» та статей 9, 122 Земельного кодексу України такі питання вирішуються виключно на пленарних засіданнях сільської, селищної, міської ради.* *Зазначене підтверджується, зокрема, рішеннями Верховного Суду від 28.04.2021 у справі № 826/8857/16, від 17.04.2018 у справі № 826/8107/16, від 16.09.2021 у справі № 826/8847/16.* *Зважаючи на вказане, цей проєкт рішення направляється для подальшого розгляду Київською міською радою відповідно до її Регламенту.*

6. Стан нормативно-правової бази у даній сфері правового регулювання.

Загальні засади та порядок передачі земельних ділянок у користування зацікавленим особам визначено Земельним кодексом України та Порядком набуття прав на землю із земель комунальної власності у місті Києві, затвердженим рішенням Київської міської ради

від 20.04.2017 № 241/2463.

Проєкт рішення не містить інформацію з обмеженим доступом у розумінні статті 6 Закону України «Про доступ до публічної інформації».

Проєкт рішення не стосується прав і соціальної захищеності осіб з інвалідністю та не матиме впливу на життєдіяльність цієї категорії.

7. Фінансово-економічне обґрунтування.

Реалізація рішення не потребує додаткових витрат міського бюджету.

Відповідно до Податкового кодексу України, Закону України «Про оренду землі» та рішення Київської міської ради від 14 грудня 2023 року № 7531/7572 «Про бюджет міста Києва на 2024 рік» орієнтовний розмір річної орендної плати складатиме: 15 173 грн 39 коп. (3 %).

8. Прогноз соціально-економічних та інших наслідків прийняття рішення.

Наслідками прийняття розробленого проєкту рішення стане реалізація зацікавленою особою своїх прав щодо користування земельною ділянкою.

Доповідач: директор Департаменту земельних ресурсів **Валентина ПЕЛИХ.**

Директор Департаменту земельних ресурсів Валентина ПЕЛИХ

Справа 494397468

Код земельної ділянки:	90:095:0005
Площа:	0.0988 га
Адрес земельноїділянки:	Голосіївський район, вул. Любомирська, 3-А
Заявник:	ТОВАРИСТВО З ОБМЕЖЕНОЮ ВІДПОВІДАЛЬНІСТЮ «ДОЛЯ І КО. ЛТД»
Вид та термін користування:	оренда
Цільове призначення:	12.04, для розміщення та експлуатації будівель і споруд автомобільного транспорту та дорожнього господарства

Матеріали аерофотозйомки 2019 р.
виготовлено за даними АІС ОУЗР

РОБОЧІ МАТЕРІАЛИ

Витяг з бази даних міського земельного кадастру від 26.02.2024

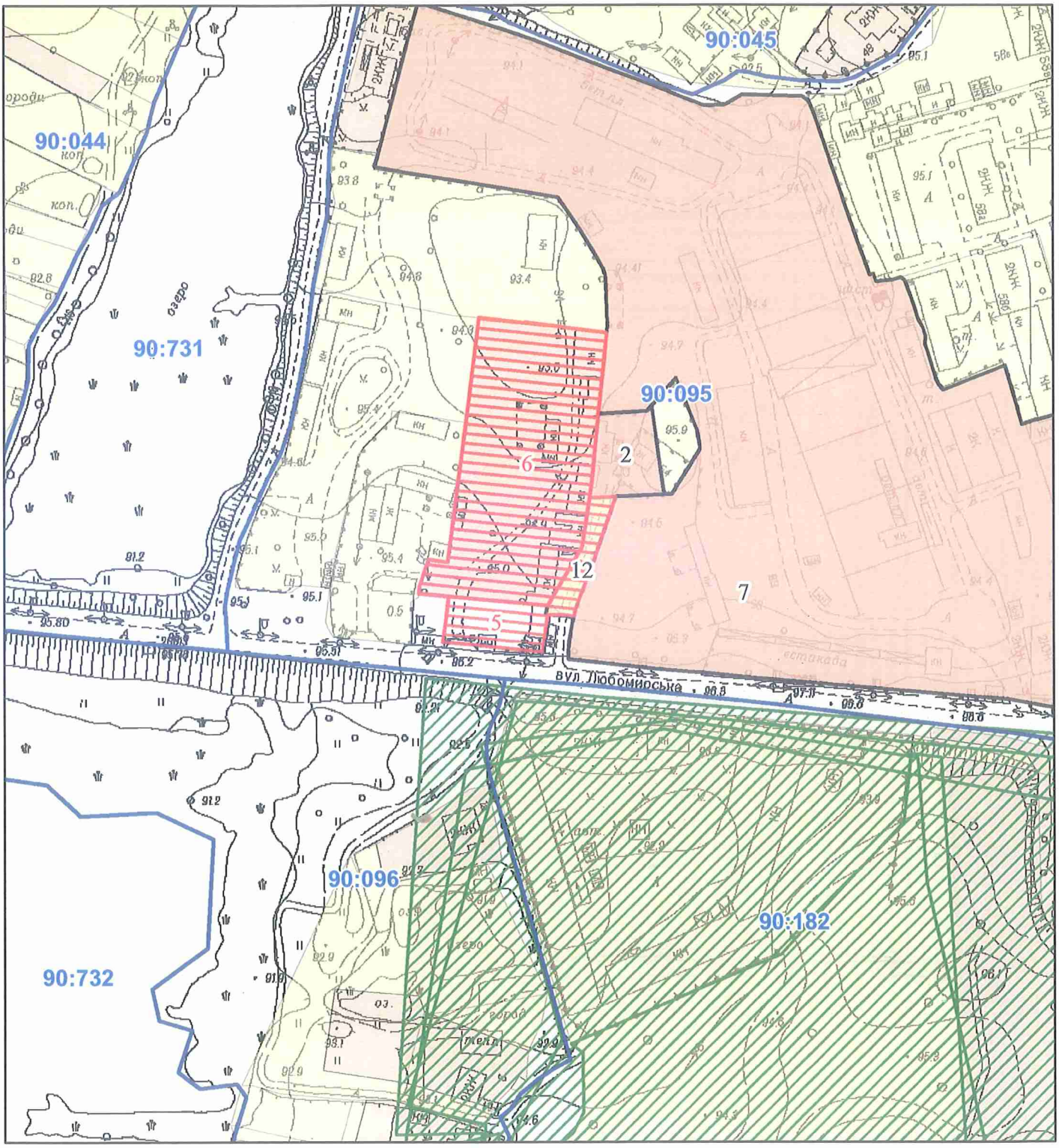

Масштаб 1:2 000

РЕЄСТР ЗЕМЕЛЬНОГО КАДАСТРУ

Код зем. ділянки	Суб'єкт господарювання за яким обліковується земельна ділянка у міському земельному кадастрі	Адреса земельної ділянки	Площа кв.м.	Вид права	Дата закінч. права
90:095:0002	Товариство з обмеженою відповідальністю "Українська гірничо-металургійна компанія"	шосе Столичне, 54	729,24	Власність	
90:095:0005	ТОВАРИСТВО З ОБМЕЖЕНОЮ ВІДПОВІДАЛЬНІСТЮ «ДОЛЯ І КО. ЛТД»	вул. Любомирська, 3-А	988,00	оренда	
90:095:0006	ТОВАРИСТВО З ОБМЕЖЕНОЮ ВІДПОВІДАЛЬНІСТЮ «ДОЛЯ І КО. ЛТД»	вул. Любомирська, 3-А	4910,00	оренда (28.12.2023 - 28.12.2033)	28.12.2033
90:095:0007	Товариство з обмеженою відповідальністю "КРОН"	шосе Столичне, 58	34755,49	Оренда на 5 років (термін дії скінчився)	26.12.2012
90:095:0012	Землі не надані у власність чи користування		363,29		

Заступник міського голови –
секретар Київської міської ради

Терентьєву М. О.
Окопному О.Ю.
Положишник В. О.

Прошу розглянути проєкт рішення від 15.03.2024 № 08/231- 378/ПР в установленому порядку.

Омельченко А. В.

Для контролю за проходженням та тиражування.

Юнаковій С. М.
Кандибору Р. В. – до відома

Володимир БОНДАРЕНКО

"19" березня 2024 року
№ 08/231 – 378/ПР

08/231-378/ПР
15.03.2024

УКРАЇНА

ВИКОНАВЧИЙ ОРГАН КИЇВСЬКОЇ МІСЬКОЇ РАДИ
(КИЇВСЬКА МІСЬКА ДЕРЖАВНА АДМІНІСТРАЦІЯ)

ДЕПАРТАМЕНТ ЗЕМЕЛЬНИХ РЕСУРСІВ

вул. Хрещатик, 32-а, м. Київ, 01001 тел. (044) 202 78 15
Контактний центр міста Києва (044) 15 51 E-mail: kyivland@kyivcity.gov.ua Код ЄДРПОУ 26199097

14.03.2024 № 05715-СЛ-62882

Заступнику міського голови-
секретарю Київської міської ради
Володимиру БОНДАРЕНКУ

Шановний Володимире Володимировичу!

Департамент земельних ресурсів виконавчого органу Київської міської ради (Київської міської державної адміністрації) відповідно до пункту 3 статті 26 Регламенту Київської міської ради, затвердженого рішенням Київської міської ради від 04.11.2021 № 3135/3176, направляє проєкт рішення Київської міської ради «Про передачу товариству з обмеженою відповідальністю «ДОЛЯ І КО. ЛТД» земельної ділянки в оренду для розміщення та обслуговування об'єктів транспортної інфраструктури (заїзди, виїзди) на вул. Любомирській, 3-А у Голосіївському районі міста Києва» (справа № 494397468) для подальшого опрацювання.

Додатки:
- проєкт рішення Київської міської ради до справи № 494397468 на 3 арк. в 1 примірнику;
- пояснювальна записка до справи № 494397468 на 3 арк. в 1 примірнику;
- витяг з бази даних міського земельного кадастру на 1 арк. в 1 примірнику;
- матеріали супутникової фотозйомки на 1 арк. в 1 примірнику;
- проєкт землеустрою щодо відведення земельної ділянки 1 книга в 1 примірнику;
- витяг з Державного земельного кадастру про земельну ділянку від 28.02.2024 № 0000517592024 в 1 примірнику;
- інформаційна довідка з Державного реєстру речових прав на нерухоме майно на 1 арк. в 1 примірнику;
- заява на 1 арк. в 1 примірнику;
- копія листа Департаменту земельних ресурсів на 1 арк. в 1 примірнику.

З повагою

Директор Валентина ПЕЛИХ

№10

08/231-426/ПР
28.03.2024

КИЇВСЬКА МІСЬКА РАДА

III СЕСІЯ IX СКЛИКАННЯ

РІШЕННЯ

_____№_____

755073012

Про надання ТОВАРИСТВУ З ОБМЕЖЕНОЮ ВІДПОВІДАЛЬНІСТЮ «АСТЕРАУС» дозволу на розроблення проєкту землеустрою щодо відведення земельних ділянок в оренду для розміщення, обслуговування лінійних об'єктів енергетичної, транспортної інфраструктури (крім об'єктів дорожнього сервісу) (заїзди-виїзди) на просп. Берестейському, 160-А у Святошинському районі міста Києва

Розглянувши клопотання ТОВАРИСТВА З ОБМЕЖЕНОЮ ВІДПОВІДАЛЬНІСТЮ «АСТЕРАУС» (код ЄДРПОУ: 36050784, місцезнаходження юридичної особи: 04208, м. Київ, просп. Правди, 47) про надання дозволу на розроблення проєкту землеустрою щодо відведення земельних ділянок в оренду на просп. Берестейському, 160-А у Святошинському районі міста Києва від 21.09.2023 № 755073012, лист від 14.03.2024 № 1 та додані документи, керуючись статтями 9, 123 Земельного кодексу України, Законом України «Про внесення змін до деяких законодавчих актів України щодо розмежування земель державної та комунальної власності», пунктом 34 частини першої статті 26 Закону України «Про місцеве самоврядування в Україні», Законом України «Про адміністративну процедуру», Київська міська рада

ВИРІШИЛА:

1. Надати ТОВАРИСТВУ З ОБМЕЖЕНОЮ ВІДПОВІДАЛЬНІСТЮ «АСТЕРАУС» дозвіл на розроблення проєкту землеустрою щодо відведення земельних ділянок орієнтовними площами 0,0050 га та 0,0050 га в оренду для розміщення, обслуговування лінійних об'єктів енергетичної, транспортної інфраструктури (крім об'єктів дорожнього сервісу) (заїзди-виїзди)

на просп. Берестейському, 160-А у Святошинському районі міста Києва за рахунок земель комунальної власності територіальної громади міста Києва згідно з план-схемою (додаток до рішення) (справа № 755073012).

2. Дане рішення набирає чинності та вважається доведеним до відома заявника з дня його оприлюднення на офіційному вебсайті Київської міської ради.

3. Контроль за виконанням цього рішення покласти на постійну комісію Київської міської ради з питань архітектури, містопланування та земельних відносин.

Київський міський голова Віталій КЛИЧКО

ПОДАННЯ:

Заступник голови
Київської міської державної адміністрації
з питань здійснення самоврядних повноважень — Петро ОЛЕНИЧ

Директор Департаменту земельних ресурсів
виконавчого органу Київської міської ради
(Київської міської державної адміністрації) — Валентина ПЕЛИХ

Начальник юридичного управління
Департаменту земельних ресурсів
виконавчого органу Київської міської ради
(Київської міської державної адміністрації) — Дмитро РАДЗІЄВСЬКИЙ

ПОГОДЖЕНО:

03.04.2024

Постійна комісія Київської міської ради
з питань архітектури, містопланування
та земельних відносин

Голова — Михайло ТЕРЕНТЬЄВ

Секретар засідання — Олена МАРЧЕНКО ~~Юрій ФЕДОРЕНКО~~

Начальник управління правового
забезпечення діяльності
Київської міської ради — Валентина ПОЛОЖИШНИК

Постійна комісія Київської міської
ради з питань транспорту, зв'язку та
реклами

Голова — Олексій ОКОПНИЙ

Секретар — Ігор ГАЛАЙЧУК

До справи
№ 755073012

ПОЯСНЮВАЛЬНА ЗАПИСКА

№ ПЗН-58620 від 07.02.2024

до проєкту рішення Київської міської ради:

Про надання ТОВАРИСТВУ З ОБМЕЖЕНОЮ ВІДПОВІДАЛЬНІСТЮ «АСТЕРАУС» дозволу на розроблення проєкту землеустрою щодо відведення земельних ділянок в оренду для розміщення, обслуговування лінійних об'єктів енергетичної, транспортної інфраструктури (крім об'єктів дорожнього сервісу) (заїзди-виїзди) на просп. Берестейському, 160-А у Святошинському районі міста Києва

1. Юридична особа:

Назва	*ТОВАРИСТВО З ОБМЕЖЕНОЮ ВІДПОВІДАЛЬНІСТЮ «АСТЕРАУС»*
Перелік засновників (учасників) юридичної особи	*«КОНСУЛ ТРЕЙД ГАУС» («CONSUL TRADE HOUSE» UAB)* *Адреса засновника: Литва, місто Вільнюс, пр.-т Гядіміно 3Литва, місто Вільнюс, пр.-т Гядіміно 3*
Кінцевий бенефіціарний власник (контролер)	*РУЗГІЕНЕ АГНЕ* *Литва, м. Вільнюс, вул. Мешкеріотою, будинок 11* *Тип бенефіціарного володіння: Не прямий вирішальний вплив* *ТУМЕНАС РАЙМОНДАС* *Литва, м. Вільнюс, вул.Рукеліскіу, будинок 21* *Тип бенефіціарного володіння: Не прямий вирішальний вплив* *ПОЗНЯКОВА МАРИНА* *Литва, м. Вільнюс, вул. Аливу, будинок 11* *Тип бенефіціарного володіння: Не прямий вирішальний вплив*
Клопотання	*від 21.09.2023 № 755073012*

2. Відомості про земельні ділянки (облікові коди 75:204:0004; 75:204:0005).

Місце розташування (адреса)	*м. Київ, р-н Святошинський, просп. Берестейський, 160-А*
Площі	*0,0050 га; 0,0050 га*
Вид та термін користування	*оренда*
Заявлене цільове призначення	*для розміщення, обслуговування лінійних об'єктів енергетичної, транспортної інфраструктури (крім об'єктів дорожнього сервісу) (заїзди-виїзди)*

3. Обґрунтування прийняття рішення.

На клопотання зацікавленої особи відповідно до статей 9, 123 Земельного кодексу України та Порядку набуття прав на землю із земель комунальної власності у місті Києві, затвердженого рішенням Київської міської ради від 20.04.2017 № 241/2463, Департаментом земельних ресурсів виконавчого органу Київської міської ради (Київської міської державної адміністрації) розроблено проєкт рішення Київської міської ради.

4. Мета прийняття рішення.

Метою прийняття рішення є забезпечення реалізації встановленого Земельним кодексом України права особи на оформлення права користування земельними ділянками.

5. Особливі характеристики ділянки.

Наявність будівель і споруд на ділянці:	*Земельні ділянки вільні від капітальної забудови та є дотичними до земельної ділянки з кадастровим номером 8000000000:75:204:0001, на якій розташований комплекс будівель загальною площею 1770,4 кв.м, (реєстраційний номер об'єкта нерухомого майна: 2280256880000), які належать ТОВ «АСТЕРАУС» на праві приватної власності (право зареєстровано 27.05.2021, номер запису про право власності: 42187360).*
Наявність ДПТ:	*Детальний план території відсутній.*
Функціональне призначення згідно з Генпланом:	*Відповідно до Генерального плану міста Києва та проекту планування його приміської зони на період до 2020 року, затвердженого рішенням Київської міської ради від 28.03.2002 № 370/1804, земельні ділянки за функціональним призначенням належать до території вулиць і доріг.*
Правовий режим:	*Земельна ділянка належить до земель комунальної власності територіальної громади міста Києва.*
Розташування в зеленій зоні:	*Земельна ділянка не входить до зеленої зони.*
Інші особливості:	*Земельні ділянки є дотичними до земельної ділянки з кадастровим номером 8000000000:75:204:0001, яка надана в оренду на 10 років ТОВ «АСТЕРАУС» (договір оренди земельної ділянки від 15.05.2023 № 2395, право оренди земельної ділянки зареєстровано в Державному реєстрі речових прав 15.05.2023, номер запису про інше речове право: 50262432).* *ТОВ «ВЕЙКОМЕРС» листом від 07.03.2024 № 1 повідомило, що відведення земельних ділянок ТОВ «АСТЕРАУС» під заїзди і виїзди до земельної ділянки (кадастровий номер 8000000000:75:204:0001) не заважатиме господарській діяльності та ТОВ «ВЕЙКОМЕРС» не має заперечень стосовно відведення земельних ділянок ТОВ «АСТЕРАУС».* *Зазначаємо, що Департамент земельних ресурсів не може перебирати на себе повноваження Київської міської ради та приймати рішення про надання дозволу на розроблення проєкту землеустрою щодо відведення земельної ділянки або про відмову у наданні такого дозволу, оскільки відповідно до пункту 34 частини першої статті 26 Закону України «Про місцеве самоврядування в Україні» та статей 9, 122 Земельного кодексу України такі питання вирішуються виключно на пленарних засіданнях сільської, селищної, міської ради.* *Зазначене підтверджується, зокрема, рішеннями Верховного Суду від 28.04.2021 у справі № 826/8857/16, від 17.04.2018 у справі № 826/8107/16, від 16.09.2021 у справі № 826/8847/16.* *Зважаючи на вказане, цей проєкт рішення направляється для подальшого розгляду Київською міською радою відповідно до її Регламенту.*

6. Стан нормативно-правової бази у даній сфері правового регулювання.

Загальні засади та порядок отримання дозволу на розроблення документації із землеустрою визначено статтями 9, 123 Земельного кодексу України.

Проєкт рішення не містить інформацію з обмеженим доступом у розумінні статті 6 Закону України «Про доступ до публічної інформації».

Проєкт рішення не стосується прав і соціальної захищеності осіб з інвалідністю та не матиме впливу на життєдіяльність цієї категорії.

7. Фінансово-економічне обґрунтування.

Реалізація рішення не потребує додаткових витрат міського бюджету.

8. Прогноз соціально-економічних та інших наслідків прийняття рішення.

Наслідками прийняття розробленого проєкту рішення стане реалізація зацікавленою особою своїх прав щодо користування земельними ділянками.

Доповідач: директор Департаменту земельних ресурсів **Валентина ПЕЛИХ.**

Директор Департаменту земельних ресурсів Валентина ПЕЛИХ

Матеріали аерофотозйомки 2019 р.

виготовлено за даними АІС ОУЗР

РОБОЧІ МАТЕРІАЛИ

Витяг з бази даних міського земельного кадастру від 27.03.2024

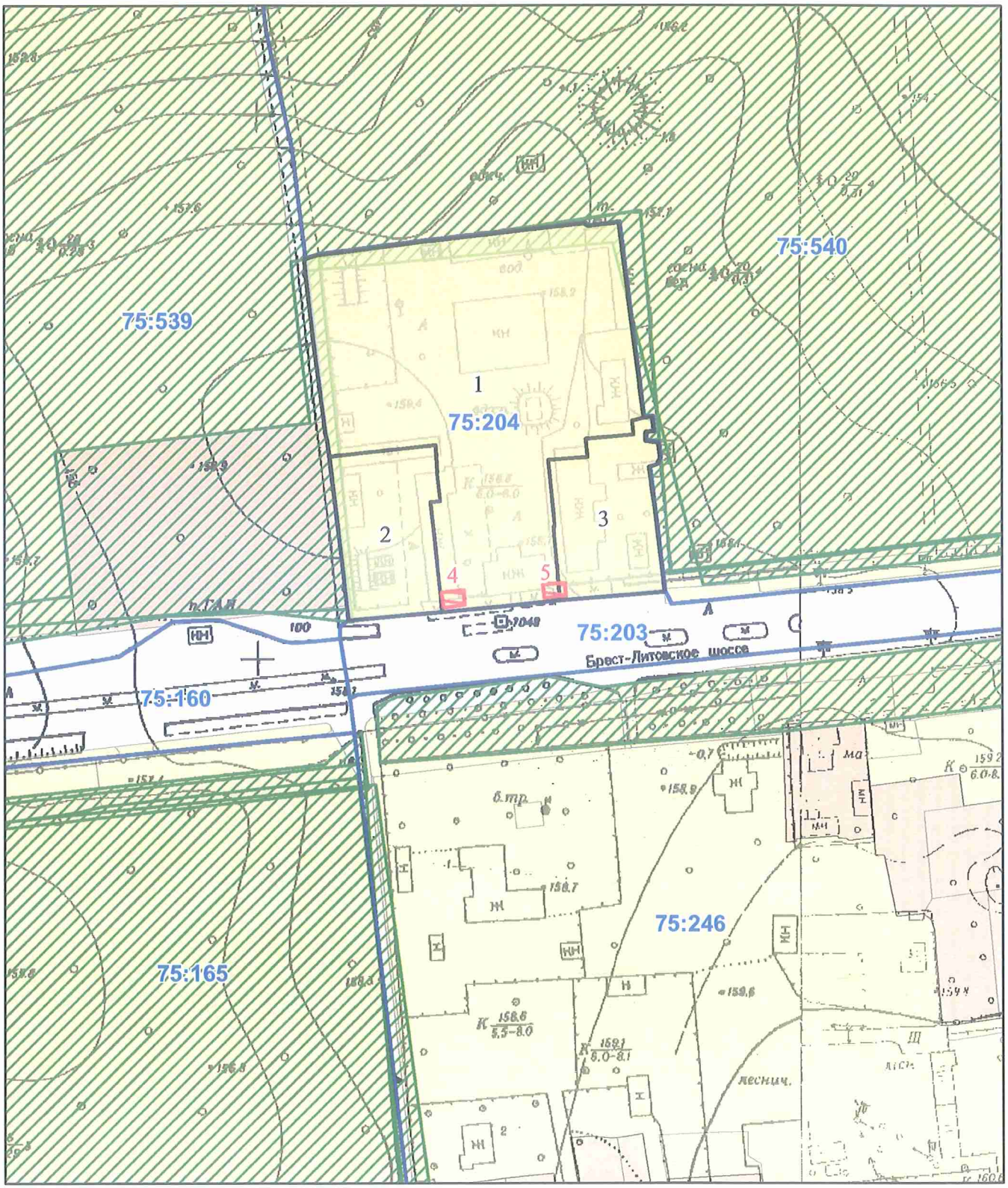

Масштаб 1:2 000

РЕЄСТР ЗЕМЕЛЬНОГО КАДАСТРУ

Код зем. ділянки	Суб'єкт господарювання за яким обліковується земельна ділянка у міському земельному кадастрі	Адреса земельної ділянки	Площа кв.м.	Вид права	Дата закінч. права
75:204:0001	Товариство з обмеженою відповідальністю "Вейкомерс"	шосе Житомирське, 14 км	11575,02		
75:204:0002	Державне підприємство управління магістральних автомобільних доріг N9	шосе Житомирське, 14 км	2206,53		
75:204:0003	Державне підприємство управління магістральних автомобільних доріг N9	шосе Житомирське, 14 км	2166,96		
75:204:0004	ТОВАРИСТВО З ОБМЕЖЕНОЮ ВІДПОВІДАЛЬНІСТЮ «АСТЕРАУС»	просп. Берестейський, 160-А	50,00	оренда	
75:204:0005	ТОВАРИСТВО З ОБМЕЖЕНОЮ ВІДПОВІДАЛЬНІСТЮ «АСТЕРАУС»	просп. Берестейський, 160-А	50,00	оренда	

Додаток
до рішення Київської міської ради
від _____ № _____

План-схема
до дозволу на розроблення проєкту землеустрою щодо відведення земельної ділянки

клопотання	**від 21.09.2023 № 755073012**
код земельної ділянки	**75:204:0004; 75:204:0005**
юридична/фізична особа	**ТОВАРИСТВО З ОБМЕЖЕНОЮ ВІДПОВІДАЛЬНІСТЮ «АСТЕРАУС»**
адреса земельної ділянки	**м. Київ, р-н Святошинський, просп. Берестейський, 160-А**
вид землекористування	**оренда**
вид використання земельної ділянки	**для будівництва та обслуговування об'єктів інженерної, транспортної, енергетичної інфраструктури, об'єктів зв'язку та дорожнього господарства (крім об'єктів дорожнього сервісу)**
орієнтовний розмір	**0,0050 га; 0,0050 га**

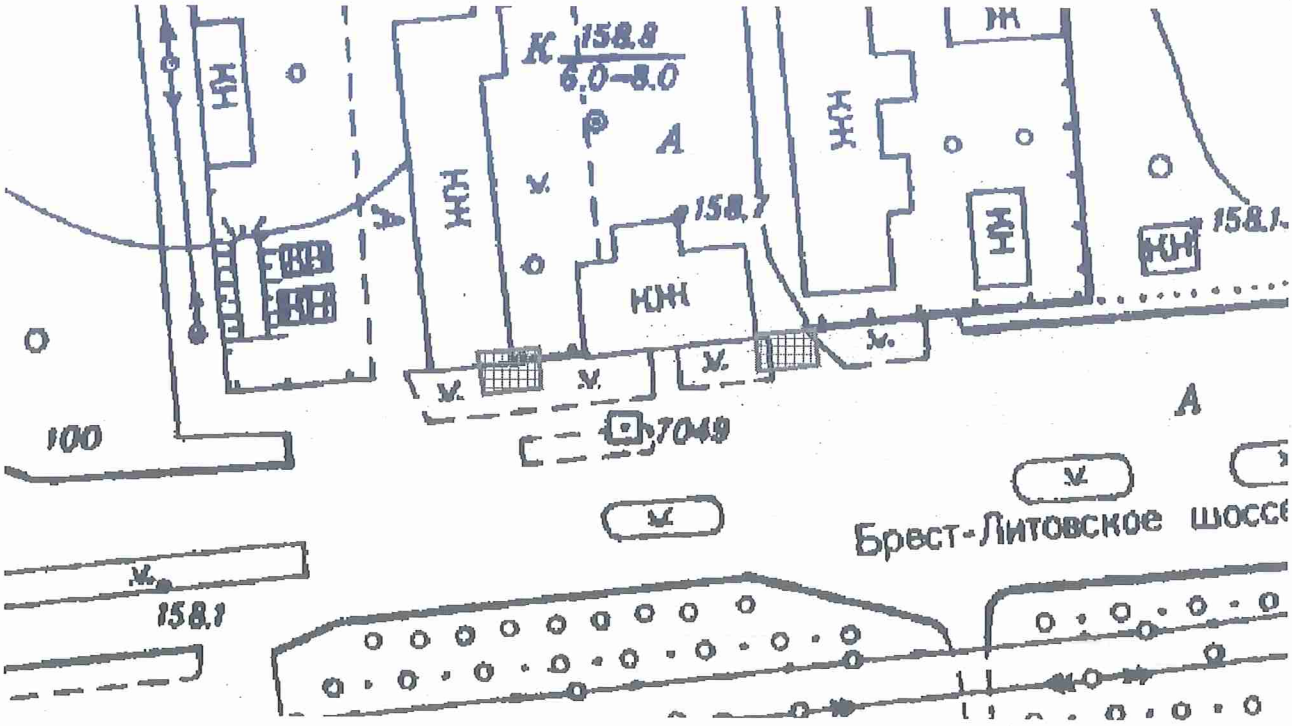

Київський міський голова Віталій КЛИЧКО

Заступник міського голови –
секретар Київської міської ради

Терентьєву М. О.
Окопному О.Ю.
Положишник В. О.

Прошу розглянути проєкт рішення від 28.03.2024 № 08/231- 426/ПР в установленому порядку.

Омельченко А. В.

Для контролю за проходженням та тиражування.

Юнаковій С.М.
Кандибору Р. В. – до відома

Володимир БОНДАРЕНКО

"28" березня 2024 року
№ 08/231 – 426/ПР

08/231-426/ПР
28.03.2024

УКРАЇНА

ВИКОНАВЧИЙ ОРГАН КИЇВСЬКОЇ МІСЬКОЇ РАДИ
(КИЇВСЬКА МІСЬКА ДЕРЖАВНА АДМІНІСТРАЦІЯ)

ДЕПАРТАМЕНТ ЗЕМЕЛЬНИХ РЕСУРСІВ

вул. Хрещатик, 32-а, м. Київ, 01001 тел. (044) 202 78 15
Контактний центр міста Києва (044) 15 51 E-mail: kyivland@kyivcity.gov.ua Код ЄДРПОУ 26199097

28.03.24 № 05715-СЛ-58620

Заступнику міського голови-
секретарю Київської міської ради
Володимиру БОНДАРЕНКУ

Шановний Володимире Володимировичу!

Департамент земельних ресурсів виконавчого органу Київської міської ради (Київської міської державної адміністрації) відповідно до пункту 3 статті 26 Регламенту Київської міської ради, затвердженого рішенням Київської міської ради від 04.11.2021 № 3135/3176, направляє проєкт рішення Київської міської ради «Про надання ТОВАРИСТВУ З ОБМЕЖЕНОЮ ВІДПОВІДАЛЬНІСТЮ «АСТЕРАУС» дозволу на розроблення проєкту землеустрою щодо відведення земельних ділянок в оренду для розміщення, обслуговування лінійних об'єктів енергетичної, транспортної інфраструктури (крім об'єктів дорожнього сервісу) (заїзди-виїзди) на просп. Берестейському, 160-А у Святошинському районі міста Києва» (справа № 755073012) для подальшого опрацювання.

Додатки:
- проєкт рішення Київської міської ради до справи № 755073012 на 2 арк. в 1 примірнику;
- пояснювальна записка до справи № 755073012 на 3 арк. в 1 примірнику;
- витяг з бази даних міського земельного кадастру на 1 арк. в 1 примірнику;
- матеріали супутникової фотозйомки на 1 арк. в 1 примірнику;
- витяг з містобудівного кадастру на 2 арк. в 1 примірнику;
- матеріали справи № 755073012 в 1 примірнику.

З повагою

Директор Валентина ПЕЛИХ

№ 11

08/231-425/ПР
28.03.2024

КИЇВСЬКА МІСЬКА РАДА

III СЕСІЯ IX СКЛИКАННЯ

РІШЕННЯ

_____№_____

495016295

Про надання ТОВАРИСТВУ З ОБМЕЖЕНОЮ ВІДПОВІДАЛЬНІСТЮ «ПРОЕКТНО-БУДІВЕЛЬНА ФІРМА «БУДІВЕЛЬНІ ІНВЕСТИЦІЇ» дозволу на розроблення проєкту землеустрою щодо відведення земельних ділянок у оренду для розміщення та обслуговування лінійних об'єктів інженерної та транспортної інфраструктури (заїзди, виїзди) на просп. Броварському біля станції метро «Чернігівська» у Деснянському районі міста Києва

Розглянувши клопотання ТОВАРИСТВА З ОБМЕЖЕНОЮ ВІДПОВІДАЛЬНІСТЮ «ПРОЕКТНО-БУДІВЕЛЬНА ФІРМА «БУДІВЕЛЬНІ ІНВЕСТИЦІЇ» (код ЄДРПОУ: 32254148, місцезнаходження юридичної особи: 01103, м. Київ, бульв. Дружби Народів, 18/7) від 23 січня 2024 року № 495016295 про надання дозволу на розроблення проєкту землеустрою щодо відведення земельних ділянок та додані документи, керуючись статтями 9, 123 Земельного кодексу України, пунктом 34 частини першої статті 26 Закону України «Про місцеве самоврядування в Україні», Законом України «Про адміністративну процедуру», Київська міська рада

ВИРІШИЛА:

1. Надати ТОВАРИСТВУ З ОБМЕЖЕНОЮ ВІДПОВІДАЛЬНІСТЮ «ПРОЕКТНО-БУДІВЕЛЬНА ФІРМА «БУДІВЕЛЬНІ ІНВЕСТИЦІЇ» дозвіл на розроблення проєкту землеустрою щодо відведення (зміна цільового призначення) земельних ділянок у оренду площею 0,1101 (кадастровий номер 8000000000:62:160:0005) та площею 0,1078 га (кадастровий номер 8000000000:62:160:0006) для розміщення та обслуговування лінійних об'єктів інженерної та транспортної інфраструктури (заїзди, виїзди) на просп. Броварському біля станції метро «Чернігівська» у Деснянському районі міста Києва за рахунок

земель комунальної власності територіальної громади міста Києва згідно з план-схемою (додаток до рішення) (справа № 495016295).

2. Дане рішення набирає чинності та вважається доведеним до відома заявника з дня його оприлюднення на офіційному вебсайті Київської міської ради.

3. Контроль за виконанням цього рішення покласти на постійну комісію Київської міської ради з питань архітектури, містопланування та земельних відносин.

Київський міський голова Віталій КЛИЧКО

ПОДАННЯ:

Заступник голови
Київської міської державної адміністрації
з питань здійснення самоврядних повноважень — Петро ОЛЕНИЧ

Директор Департаменту земельних ресурсів
виконавчого органу Київської міської ради
(Київської міської державної адміністрації) — Валентина ПЕЛИХ

Начальник юридичного управління
Департаменту земельних ресурсів
виконавчого органу Київської міської ради
(Київської міської державної адміністрації) — Дмитро РАДЗІЄВСЬКИЙ

ПОГОДЖЕНО:
03.04.2024
Постійна комісія Київської міської ради
з питань архітектури, містопланування
та земельних відносин

Голова — Михайло ТЕРЕНТЬЄВ

Секретар засідання — Олена МАРЧЕНКО ~~Юрій ФЕДОРЕНКО~~

Начальник управління правового
забезпечення діяльності
Київської міської ради — Валентина ПОЛОЖИШНИК

Постійна комісія Київської міської ради
з питань транспорту, зв'язку та реклами

Голова — Олексій ОКОПНИЙ

Секретар — Ігор ГАЛАЙЧУК

До справи
№ 495016295

ПОЯСНЮВАЛЬНА ЗАПИСКА

№ ПЗН-61822 від 07.02.2024

до проєкту рішення Київської міської ради:

Про надання ТОВАРИСТВУ З ОБМЕЖЕНОЮ ВІДПОВІДАЛЬНІСТЮ «ПРОЕКТНО-БУДІВЕЛЬНА ФІРМА «БУДІВЕЛЬНІ ІНВЕСТИЦІЇ» дозволу на розроблення проєкту землеустрою щодо відведення земельних ділянок у оренду для розміщення та обслуговування лінійних об'єктів інженерної та транспортної інфраструктури (заїзди, виїзди) на просп. Броварському біля станції метро «Чернігівська» у Деснянському районі міста Києва

1. Юридична особа:

Назва	*ТОВАРИСТВО З ОБМЕЖЕНОЮ ВІДПОВІДАЛЬНІСТЮ «ПРОЕКТНО-БУДІВЕЛЬНА ФІРМА «БУДІВЕЛЬНІ ІНВЕСТИЦІЇ»*
Перелік засновників (учасників) юридичної особи	*АКЦІОНЕРНЕ ТОВАРИСТВО «ЗАКРИТИЙ НЕДИВЕРСИФІКОВАНИЙ ВЕНЧУРНИЙ КОРПОРАТИВНИЙ ІНВЕСТИЦІЙНИЙ ФОНД «БРАНКО» місто Київ, вул. Короленківська,*
Кінцевий бенефіціарний власник (контролер)	*КЕРЗНЕР ОФЕР 01001, місто Київ, вул. Хрещатик*
Клопотання	*від 23.01.2024 № 495016295*

2. Відомості про земельні ділянки (кадастрові номери 8000000000:62:160:0005; 8000000000:62:160:0006).

Місце розташування (адреса)	*м. Київ, р-н Деснянський, на просп. Броварському біля станції метро «Чернігівська»*
Площі	*0,1101 га; 0,1078 га*
Вид та термін користування	*оренда*
Заявлене цільове призначення	*для розміщення та обслуговування лінійних об'єктів інженерної та транспортної інфраструктури (заїзди, виїзди)*

3. Обґрунтування прийняття рішення.

На клопотання зацікавленої особи відповідно до статей 9, 123 Земельного кодексу України та Порядку набуття прав на землю із земель комунальної власності у місті Києві, затвердженого рішенням Київської міської ради від 20.04.2017 № 241/2463, Департаментом земельних ресурсів виконавчого органу Київської міської ради (Київської міської державної адміністрації) розроблено проєкт рішення Київської міської ради.

4. Мета прийняття рішення.

Метою прийняття рішення є забезпечення реалізації встановленого Земельним кодексом України права особи на оформлення права користування на земельні ділянки.

5. Особливі характеристики ділянок.

Наявність будівель і споруд на ділянках:	*Земельні ділянки вільні від забудови та будуть використовуватися для забезпечення під'їзду до основної земельної ділянки площею 1,818 га з кадастровим номером 8000000000:62:160:0007, яка перебуває в оренді до 19.12.2028 ТОВ «ПРОЕКТНО-БУДІВЕЛЬНА ФІРМА «БУДІВЕЛЬНІ ІНВЕСТИЦІЇ» для будівництва, експлуатації та обслуговування торговельно-побутового комплексу на підставі рішення Київської міської ради від 10.07.2003 № 638/798 та договору оренди земельної ділянки від 19.12.2003 № 62-6-00116 (право оренди земельної ділянки зареєстровано в Державному реєстрі речових прав на нерухоме майно 13.12.2021, номер запису про інше речове право 45635853).*
Наявність ДПТ:	*Детальний план території відсутній.*
Функціональне призначення згідно з Генпланом:	*Відповідно до Генерального плану міста Києва, затвердженого рішенням Київської міської ради від 28.03.2002 № 370/1804, земельні ділянки за функціональним призначенням належать до території вулиць і доріг.*
Правовий режим:	*Земельні ділянки належать до земель комунальної власності територіальної громади міста Києва.*
Розташування в зеленій зоні:	*Земельні ділянки не входять до зеленої зони.*
Інші особливості:	*Земельні ділянки розташовані в межах червоних ліній.* *Пунктом 59 рішення Київської міської ради від 10.07.2003 № 638/798 ТОВ «ПРОЕКТНО-БУДІВЕЛЬНА ФІРМА «БУДІВЕЛЬНІ ІНВЕСТИЦІЇ» передані в оренду на 5 років земельні ділянки площею* 0,1101 га (*кадастровий номер 8000000000:62:160:0005)* та *площею* 0,1078 га (*кадастровий номер 8000000000:62:160:0006) для будівництва, експлуатації та обслуговування торговельно-побутового комплексу на просп. Броварському біля станції метро «Чернігівська» у Деснянському районі м. Києва (договір оренди земельних ділянок від 19.12.2003 № 62-6-00117, термін дії якого до 19.12.2008).* *Рішенням Київської міської ради від 02.04.2009 № 205/1261 поновлено на 5 років з 20.12.2008 договір оренди земельних ділянок від 19.12.2003 № 62-6-00117 (додаткова угода від 16.07.2009 № 62-6-00524).* *Рішенням Київської міської ради від 11.03.2021 № 557/598 поновлено на 5 років вищезазначений договір та укладено договір про укладення договору оренди земельної ділянки на новий строк від 04.10.2021 № 927.* *Постановою Касаційного господарського суду у складі Верховного Суду від 20.09.2023 у справі № 910/3453/22 витребувано з володіння Товариства з обмеженою відповідальністю «Проектно-будівельна фірма «Будівельні інвестиції» на користь територіальної громади в особі Київради земельні ділянки з кадастровими номерами: 8000000000:62:160:0005 та 8000000000:62:160:0006.*

	Окрім того, в зазначеній постанові суд дійшов до висновку про нікчемність договору про укладення договору оренди земельної ділянки на новий строк від 04.10.2021 № 927. *Зазначаємо, що Департамент земельних ресурсів не може перебирати на себе повноваження Київської міської ради та приймати рішення про надання дозволу або про відмову у наданні дозволу на розроблення проєкту землеустрою щодо відведення земельної ділянки, оскільки відповідно до пункту 34 частини першої статті 26 Закону України «Про місцеве самоврядування в Україні» та статей 9, 122 Земельного кодексу України такі питання вирішуються виключно на пленарних засіданнях сільської, селищної, міської ради.* *Зазначене підтверджується, зокрема, рішеннями Верховного Суду від 28.04.2021 у справі № 826/8857/16, від 17.04.2018 у справі № 826/8107/16, від 16.09.2021 у справі № 826/8847/16.* *Зважаючи на вказане, цей проєкт рішення направляється для подальшого розгляду Київською міською радою відповідно до її Регламенту.*

6. Стан нормативно-правової бази у даній сфері правового регулювання.

Загальні засади та порядок отримання дозволу на розроблення документації із землеустрою визначено статтями 9, 123 Земельного кодексу України.

Проект рішення не містить інформацію з обмеженим доступом у розумінні статті 6 Закону України «Про доступ до публічної інформації».

Проєкт рішення не стосується прав і соціальної захищеності осіб з інвалідністю та не матиме впливу на життєдіяльність цієї категорії.

7. Фінансово-економічне обґрунтування.

Реалізація рішення не потребує додаткових витрат міського бюджету.

8. Прогноз соціально-економічних та інших наслідків прийняття рішення.

Наслідками прийняття розробленого проєкту рішення стане реалізація зацікавленою особою своїх прав щодо користування земельними ділянками.

Доповідач: директор Департаменту земельних ресурсів **Валентина ПЕЛИХ.**

Директор Департаменту земельних ресурсів Валентина ПЕЛИХ

Справа 495016295

Код земельної ділянки:	62:160:0005
Площа:	0.1101 га
Адрес земельноїділянки:	Деснянський район, на просп. Броварському біля станції метро "Чернігівська"
Заявник:	ТОВАРИСТВО З ОБМЕЖЕНОЮ ВІДПОВІДАЛЬНІСТЮ «ПРОЕКТНО-БУДІВЕЛЬНА ФІРМА «БУДІВЕЛЬНІ ІНВЕСТИЦІЇ»
Вид та термін користування:	оренда (04.10.2021 - 04.10.2026)
Цільове призначення:	03.07, для будівництва та обслуговування будівель торгівлі

Матеріали аерофотозйомки 2019 р.
виготовлено за даними АІС ОУЗР

Справа 495016295

Код земельної ділянки:	62:160:0006
Площа:	0.1078 га
Адрес земельноїділянки:	Деснянський район, на просп. Броварському біля станції метро "Чернігівська"
Заявник:	ТОВАРИСТВО З ОБМЕЖЕНОЮ ВІДПОВІДАЛЬНІСТЮ «ПРОЕКТНО-БУДІВЕЛЬНА ФІРМА «БУДІВЕЛЬНІ ІНВЕСТИЦІЇ»
Вид та термін користування:	оренда (04.10.2021 - 04.10.2026)
Цільове призначення:	03.07, для будівництва та обслуговування будівель торгівлі

Матеріали аерофотозйомки 2019 р.
виготовлено за даними АІС ОУЗР

РОБОЧІ МАТЕРІАЛИ

Витяг з бази даних міського земельного кадастру від 06.03.2024

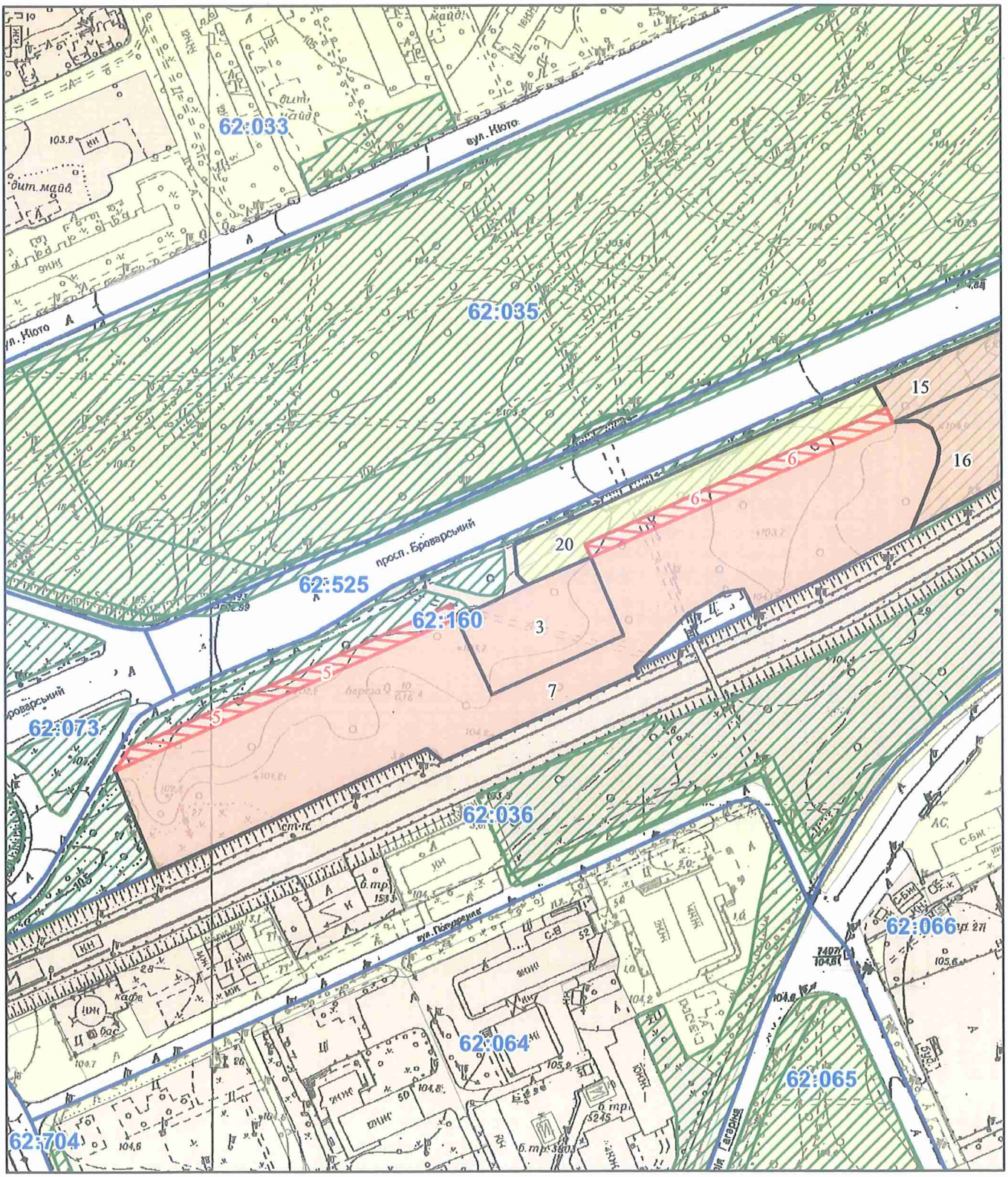

Масштаб 1:2 500

РЕЄСТР ЗЕМЕЛЬНОГО КАДАСТРУ

Код зем. ділянки	Суб'єкт господарювання за яким обліковується земельна ділянка у міському земельному кадастрі	Адреса земельної ділянки	Площа кв.м.	Вид права	Дата закінч. права
62:160:0003	Спільне українсько-німецьке товариство з обмеженою відповідальністю з іноземною інвестицією "КЕРШЕР"	на просп.Броварському біля станції метро "Чернігівська"	2646,76	Власність	
62:160:0005	ТОВАРИСТВО З ОБМЕЖЕНОЮ ВІДПОВІДАЛЬНІСТЮ «ПРОЕКТНО-БУДІВЕЛЬНА ФІРМА «БУДІВЕЛЬНІ ІНВЕСТИЦІЇ»	на просп. Броварському біля станції метро "Чернігівська"	1101,00	оренда (04.10.2021 - 04.10.2026)	04.10.2026
62:160:0005	ТОВАРИСТВО З ОБМЕЖЕНОЮ ВІДПОВІДАЛЬНІСТЮ «ПРОЕКТНО-БУДІВЕЛЬНА ФІРМА «БУДІВЕЛЬНІ ІНВЕСТИЦІЇ»	на просп. Броварському біля станції метро "Чернігівська"	1101,00	оренда (04.10.2021 - 04.10.2026)	04.10.2026
62:160:0006	ТОВАРИСТВО З ОБМЕЖЕНОЮ ВІДПОВІДАЛЬНІСТЮ «ПРОЕКТНО-БУДІВЕЛЬНА ФІРМА «БУДІВЕЛЬНІ ІНВЕСТИЦІЇ»	на просп. Броварському біля станції метро "Чернігівська"	1078,00	оренда (04.10.2021 - 04.10.2026)	04.10.2026
62:160:0006	ТОВАРИСТВО З ОБМЕЖЕНОЮ ВІДПОВІДАЛЬНІСТЮ «ПРОЕКТНО-БУДІВЕЛЬНА ФІРМА «БУДІВЕЛЬНІ ІНВЕСТИЦІЇ»	на просп. Броварському біля станції метро "Чернігівська"	1078,00	оренда (04.10.2021 - 04.10.2026)	04.10.2026
62:160:0007	Товариство з обмеженою відповідальністю "Проектно-будівельна фірма"Будівельні інвестиції"	на просп.Броварському біля станції метро "Чернігівська"	18167,99	Оренда на 25 років	19.12.2028
62:160:0015	Товариство з обмеженою відповідальністю "Смарт Град"	просп. Броварський	7288,37	Документ скасовано (Оренда на 5 років)	27.08.2014
62:160:0016	Товариство з обмеженою відповідальністю "Смарт Град"	просп. Броварський	7311,01	Документ скасовано (Оренда на 25 років)	27.08.2034
62:160:0020	Комунальне підприємство по утриманню зелених насаджень Деснянського району м.Києва	просп. Броварський	2583,43		

Додаток
до рішення Київської міської ради
від _____ № _____

План-схема
до дозволу на розроблення проєкту землеустрою щодо відведення земельних ділянок

клопотання	**від 23.01.2024 № 495016295**
кадастрові номери земельних ділянок	**8000000000:62:160:0005; 8000000000:62:160:0006**
юридична/фізична особа	**ТОВАРИСТВО З ОБМЕЖЕНОЮ ВІДПОВІДАЛЬНІСТЮ «ПРОЕКТНО-БУДІВЕЛЬНА ФІРМА «БУДІВЕЛЬНІ ІНВЕСТИЦІЇ»**
адреса земельних ділянок	**м. Київ, р-н Деснянський, на просп. Броварському біля станції метро «Чернігівська»**
вид землекористування	**оренда**
вид використання земельних ділянок	**для розміщення та обслуговування лінійних об'єктів інженерної та транспортної інфраструктури (заїзди, виїзди)**
Площі	**0,1101 га (кадастровий номер 8000000000:62:160:0005) 0,1078 га (кадастровий номер 8000000000:62:160:0006)**

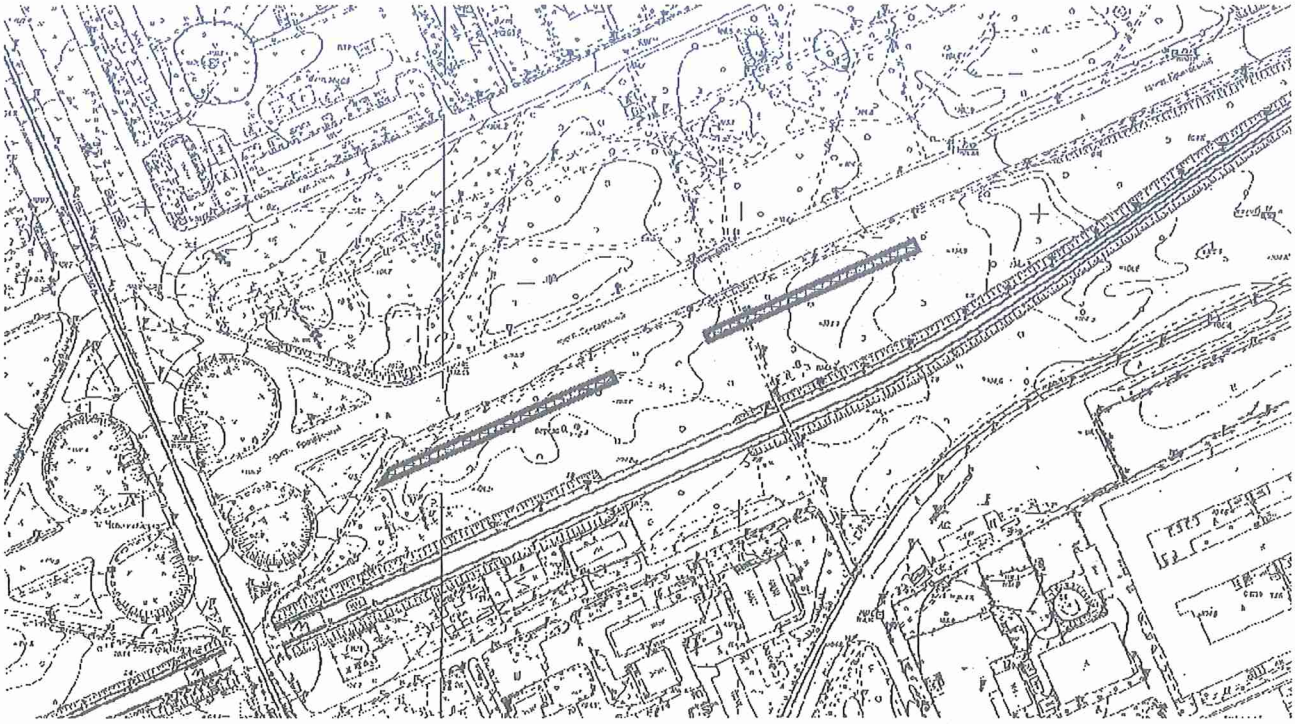

Київський міський голова Віталій КЛИЧКО

Заступник міського голови –
секретар Київської міської ради

Терентьєву М. О.
Окопному О.Ю.
Положишник В. О.

Прошу розглянути проєкт рішення від 28.03.2024 № 08/231- 425/ПР в установленому порядку.

Омельченко А. В.

Для контролю за проходженням та тиражування.

Юнаковій С.М.
Кандибору Р. В. – до відома

Володимир БОНДАРЕНКО

"28" березня 2024 року
№ 08/231 – 425/ПР

08/231-425/ПР
28.03.2024

УКРАЇНА

ВИКОНАВЧИЙ ОРГАН КИЇВСЬКОЇ МІСЬКОЇ РАДИ
(КИЇВСЬКА МІСЬКА ДЕРЖАВНА АДМІНІСТРАЦІЯ)

ДЕПАРТАМЕНТ ЗЕМЕЛЬНИХ РЕСУРСІВ

вул. Хрещатик, 32-а, м. Київ, 01001 тел. (044) 202 78 15
Контактний центр міста Києва (044) 15 51 E-mail: kyivland@kyivcity.gov.ua Код ЄДРПОУ 26199097

28.03.24. № 05715-СЛ-61822

Заступнику міського голови-
секретарю Київської міської ради
Володимиру БОНДАРЕНКУ

Шановний Володимире Володимировичу!

Департамент земельних ресурсів виконавчого органу Київської міської ради (Київської міської державної адміністрації) відповідно до пункту 3 статті 26 Регламенту Київської міської ради, затвердженого рішенням Київської міської ради від 04.11.2021 № 3135/3176, направляє проєкт рішення Київської міської ради «Про надання ТОВАРИСТВУ З ОБМЕЖЕНОЮ ВІДПОВІДАЛЬНІСТЮ «ПРОЕКТНО-БУДІВЕЛЬНА ФІРМА «БУДІВЕЛЬНІ ІНВЕСТИЦІЇ» дозволу на розроблення проєкту землеустрою щодо відведення земельних ділянок у оренду для розміщення та обслуговування об'єктів інженерної та транспортної інфраструктури (заїзди, виїзди) на просп. Броварському біля станції метро «Чернігівська» у Деснянському районі міста Києва» (справа № 495016295) для подальшого опрацювання.

Додатки:
- проєкт рішення Київської міської ради до справи № 495016295 на 2 арк. в 1 примірнику;
- пояснювальна записка до справи № 495016295 на 3 арк. в 1 примірнику;
- витяг з бази даних міського земельного кадастру на 1 арк. в 1 примірнику;
- матеріали супутникової фотозйомки на 1 арк. в 1 примірнику;
- матеріали справи № 495016295 в 1 примірнику.

З повагою

Директор Валентина ПЕЛИХ

N 12

08/231-407/ПР
26.03.2024

КИЇВСЬКА МІСЬКА РАДА

III СЕСІЯ IX СКЛИКАННЯ

РІШЕННЯ

_____№_____

566301937

Про надання ТОВАРИСТВУ З ОБМЕЖЕНОЮ ВІДПОВІДАЛЬНІСТЮ «РЕЙТИНГ І» дозволу на розроблення проєкту землеустрою щодо відведення земельної ділянки в оренду для розміщення, обслуговування лінійних об'єктів енергетичної, транспортної інфраструктури (крім об'єктів дорожнього сервісу) (заїзди-виїзди) на вул. Антоновича, 52-54 у Голосіївському районі міста Києва

Розглянувши клопотання ТОВАРИСТВА З ОБМЕЖЕНОЮ ВІДПОВІДАЛЬНІСТЮ «РЕЙТИНГ І» (код ЄДРПОУ 32911266, місцезнаходження: 03150, місто Київ, вул. Антоновича, 50) від 25.01.2024 № 566301937 про надання дозволу на розроблення проєкту землеустрою щодо відведення земельної ділянки на вул. Антоновича, 52-54 у Голосіївському районі міста Києва та додані документи, керуючись статтями 9, 123 Земельного кодексу України, пунктом 34 частини першої статті 26 Закону України «Про місцеве самоврядування в Україні», Законом України «Про адміністративну процедуру», Київська міська рада

ВИРІШИЛА:

1. Надати ТОВАРИСТВУ З ОБМЕЖЕНОЮ ВІДПОВІДАЛЬНІСТЮ «РЕЙТИНГ І» дозвіл на розроблення проєкту землеустрою щодо відведення земельної ділянки площею 0,4688 га (кадастровий номер 8000000000:79:013:0013) в оренду для розміщення, обслуговування лінійних об'єктів енергетичної, транспортної інфраструктури (крім об'єктів дорожнього сервісу) (заїзди-виїзди) на вул. Антоновича, 52-54 у Голосіївському районі

міста Києва за рахунок земель комунальної власності територіальної громади міста Києва згідно з план-схемою (додаток до рішення) (справа № 566301937).

2. Дане рішення набирає чинності та вважається доведеним до відома заявника з дня його оприлюднення на офіційному вебсайті Київської міської ради.

3. Контроль за виконанням цього рішення покласти на постійну комісію Київської міської ради з питань архітектури, містопланування та земельних відносин.

Київський міський голова Віталій КЛИЧКО

ПОДАННЯ:

Заступник голови
Київської міської державної адміністрації
з питань здійснення самоврядних повноважень — Петро ОЛЕНИЧ

Директор Департаменту земельних ресурсів
виконавчого органу Київської міської ради
(Київської міської державної адміністрації) — Валентина ПЕЛИХ

Начальник юридичного управління
Департаменту земельних ресурсів
виконавчого органу Київської міської ради
(Київської міської державної адміністрації) — Дмитро РАДЗІЄВСЬКИЙ

ПОГОДЖЕНО:
03.04.2024

Постійна комісія Київської міської ради
з питань архітектури, містопланування
та земельних відносин

Голова — Михайло ТЕРЕНТЬЄВ

Секретар засідання — Олена МАРЧЕНКО ~~Юрій ФЕДОРЕНКО~~

Начальник управління правового
забезпечення діяльності
Київської міської ради — Валентина ПОЛОЖИШНИК

Постійна комісія Київської міської ради
з питань транспорту, зв'язку та реклами

Голова — Олексій ОКОПНИЙ

Секретар — Ігор ГАЛАЙЧУК

ПОЯСНЮВАЛЬНА ЗАПИСКА

№ ПЗН-61894 від 21.02.2024

до проєкту рішення Київської міської ради:

Про надання ТОВАРИСТВУ З ОБМЕЖЕНОЮ ВІДПОВІДАЛЬНІСТЮ «РЕЙТИНГ І» дозволу на розроблення проєкту землеустрою щодо відведення земельної ділянки в оренду для розміщення, обслуговування лінійних об'єктів енергетичної, транспортної інфраструктури (крім об'єктів дорожнього сервісу) (заїзди-виїзди) на вул. Антоновича, 52-54 у Голосіївському районі міста Києва

До справи
№ 566301937

1. Юридична особа:

Назва	*ТОВАРИСТВО З ОБМЕЖЕНОЮ ВІДПОВІДАЛЬНІСТЮ «РЕЙТИНГ І»*
Перелік засновників (учасників) юридичної особи	*ЮШКОВСЬКИЙ ВІКТОР ВІКТОРОВИЧ* *м. Київ, просп. Правди* *ЖЕРДЬОВ ЄВГЕН ОЛЕКСАНДРОВИЧ* *м. Київ, вул. М. Гречка*
Кінцевий бенефіціарний власник (контролер)	*ЮШКОВСЬКИЙ ВІКТОР ВІКТОРОВИЧ* *м. Київ, просп. Правди*
Клопотання	*від 25.01.2024 № 566301937*

2. Відомості про земельну ділянку (кадастровий номер 8000000000:79:013:0013).

Місце розташування (адреса)	*м. Київ, р-н Голосіївський, вул. Антоновича, 52-54*
Площа	*0,4688 га*
Вид та термін користування	*оренда*
Заявлене цільове призначення	*для розміщення, обслуговування лінійних об'єктів енергетичної, транспортної інфраструктури (крім об'єктів дорожнього сервісу) (заїзди-виїзди)*

3. Обґрунтування прийняття рішення.

На клопотання зацікавленої особи відповідно до статей 9, 123 Земельного кодексу України та Порядку набуття прав на землю із земель комунальної власності у місті Києві, затвердженого рішенням Київської міської ради від 20.04.2017 № 241/2463, Департаментом земельних ресурсів виконавчого органу Київської міської ради (Київської міської державної адміністрації) розроблено проєкт рішення Київської міської ради.

4. Мета прийняття рішення.

Метою прийняття рішення є забезпечення реалізації встановленого Земельним кодексом України права особи на оформлення права користування на землю.

5. Особливі характеристики ділянки.

Наявність будівель і споруд на ділянці:	*Земельна ділянка вільна від капітальної забудови.*
Наявність ДПТ:	*Детальний план території відсутній.*
Функціональне призначення згідно з Генпланом:	*Відповідно до Генерального плану міста Києва та проєкту планування його приміської зони на період до 2020 року, затвердженого рішенням Київської міської ради від 28.03.2002 № 370/1804, земельна ділянка за*

	функціональним призначенням належить переважно до території громадських будівель та споруд (перспективні) та частково до території вулиць і доріг (витяг з містобудівного кадастру наданий листом Департаменту містобудування та архітектури виконавчого органу Київської міської ради (Київської міської державної адміністрації) від 29.01.2024 № 055-779).
Правовий режим:	*Земельна ділянка належить до земель комунальної власності територіальної громади міста Києва (право власності зареєстровано у Державному реєстрі речових прав на нерухоме майно 28.03.2013, номер відомостей про речове право 675024).*
Розташування в зеленій зоні:	*Земельна ділянка не входить до зеленої зони.*
Інші особливості:	*Земельна ділянка площею 0,4688 га (кадастровий номер 8000000000:79:013:0013) на вул. Горького (сучасна назва – вул. Антоновича), 52-54 у Голосіївському районі м. Києва перебувала в оренді товариства з обмеженою відповідальністю «ГАРДЕН-СІТІ» для будівництва комплексу у складі житлових будинків, оздоровчо-розважальних та торговельно-офісних об'єктів з підземним паркінгом (договір оренди земельної ділянки від 12.09.2005 № 79-6-00349 (зі змінами), термін дії закінчився 14.05.2023).* *Рішенням Київської міської ради від 13.07.2023 № 6981/7022 товариству з обмеженою відповідальністю «ГАРДЕН-СІТІ» відмовлено у поновленні договору оренди вказаної земельної ділянки.* *Земельна ділянка межує з земельними ділянками площею 0,0666 га (кадастровий номер 8000000000:79:013:0009) на вул. Фізкультури, 2 та площею 0,1860 га (кадастровий номер 8000000000:79:013:0113) на вул. Антоновича, 52 у Голосіївському районі м. Києва, які перебувають в оренді ТОВАРИСТВА З ОБМЕЖЕНОЮ ВІДПОВІДАЛЬНІСТЮ «РЕЙТИНГ І».* *Зазначаємо, що Департамент земельних ресурсів не може перебирати на себе повноваження Київської міської ради та приймати рішення про надання дозволу або відмову у наданні дозволу на розроблення документації із землеустрою щодо відведення земельної ділянки, оскільки відповідно до пункту 34 частини першої статті 26 Закону України «Про місцеве самоврядування в Україні» та статей 9, 122 Земельного кодексу України такі питання вирішуються виключно на пленарних засіданнях сільської, селищної, міської ради.* *Зазначене підтверджується, зокрема, рішеннями Верховного Суду від 28.04.2021 у справі № 826/8857/16, від 17.04.2018 у справі № 826/8107/16, від 16.09.2021 у справі № 826/8847/16.* *Зважаючи на вказане, цей проєкт рішення направляється для подальшого розгляду Київською міською радою відповідно до її Регламенту.*

6. Стан нормативно-правової бази у даній сфері правового регулювання.

Загальні засади та порядок отримання дозволу на розроблення документації із землеустрою визначено статтями 9, 123 Земельного кодексу України.

Проєкт рішення не містить інформації з обмеженим доступом у розумінні статті 6 Закону України «Про доступ до публічної інформації».

Проєкт рішення не стосується прав і соціальної захищеності осіб з інвалідністю та не матиме впливу на життєдіяльність цієї категорії.

7. Фінансово-економічне обґрунтування.

Реалізація рішення не потребує додаткових витрат міського бюджету.

8. Прогноз соціально-економічних та інших наслідків прийняття рішення.

Наслідками прийняття розробленого проєкту рішення стане реалізація зацікавленою особою своїх прав щодо користування земельною ділянкою.

Доповідач: директор Департаменту земельних ресурсів **Валентина ПЕЛИХ.**

Директор Департаменту земельних ресурсів Валентина ПЕЛИХ

Справа 566301937

Код земельної ділянки:	79:013:0013
Площа:	0.4688 га
Адрес земельноїділянки:	Голосіївський район, вул. Горького, 52-54
Заявник:	ТОВАРИСТВО З ОБМЕЖЕНОЮ ВІДПОВІДАЛЬНІСТЮ «РЕЙТИНГ І»
Вид та термін користування:	оренда
Цільове призначення:	12.04, для розміщення та експлуатації будівель і споруд автомобільного транспорту та дорожнього господарства

Матеріали аерофотозйомки 2019 р.
виготовлено за даними АІС ОУЗР

РОБОЧІ МАТЕРІАЛИ

Витяг з бази даних міського земельного кадастру від 22.03.2024

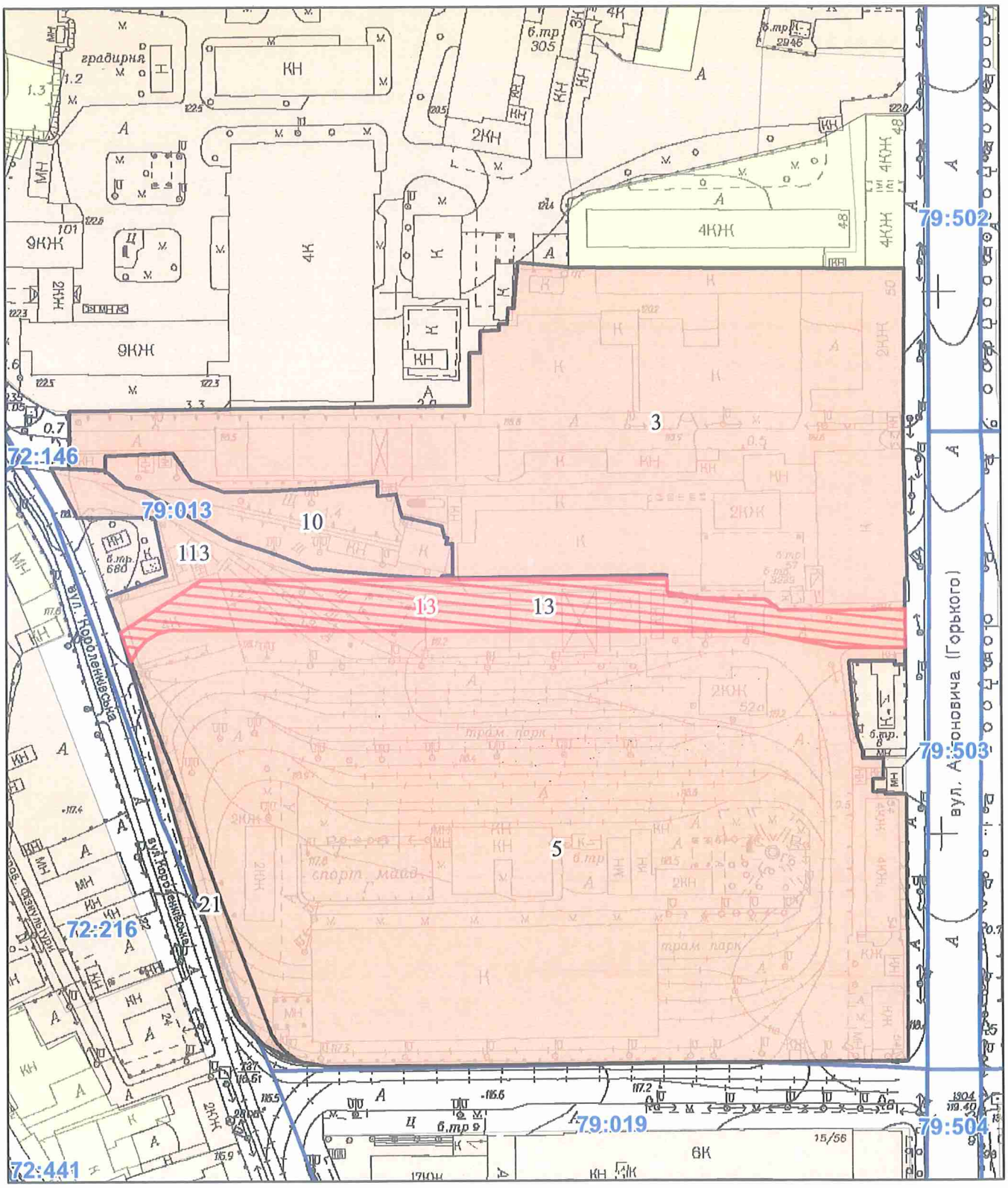

Масштаб 1:2 000

РЕЄСТР ЗЕМЕЛЬНОГО КАДАСТРУ

Код зем. ділянки	Суб'єкт господарювання за яким обліковується земельна ділянка у міському земельному кадастрі	Адреса земельної ділянки	Площа кв.м.	Вид права	Дата закінч. права
79:013:0003	Відкрите акціонерне товариство "Київський завод металовиробів імені Письменного"	вул. Горького, 50	23148,68	Оренда на 24 роки	28.02.2024
79:013:0005	Товариство з обмеженою відповідальністю "Гарден Сіті"	вул. Горького, 52-54	40420,29	Власність	
79:013:0010	Товариство з обмеженою відповідальністю "РЕЙТИНГ І"	вул. Горького, 54	2749,27	В процесі викупу	
79:013:0013	Товариство з обмеженою відповідальністю "Гарден Сіті"	вул. Горького, 52-54	4687,80	Оренда на 5 років (термін дії скінчився)	14.05.2018
79:013:0013	ТОВАРИСТВО З ОБМЕЖЕНОЮ ВІДПОВІДАЛЬНІСТЮ «РЕЙТИНГ І»	вул. Горького, 52-54	4688,00	оренда	
79:013:0021	Товариство з обмеженою відповідальністю "Гарден Сіті"	вул. Горького, 54	943,49	Оренда на 5 років (термін дії скінчився)	14.05.2018
79:013:0113	Товариство з обмеженою відповідальністю "РЕЙТИНГ І"	вул. Горького, 52	1859,61	Оренда на 25 років	06.10.2040

Додаток
до рішення Київської міської ради
від _____ № _____

План-схема
до дозволу на розроблення проєкту землеустрою щодо відведення земельної ділянки

клопотання	**від 25.01.2024 № 566301937**
кадастровий номер	**8000000000:79:013:0013**
юридична/фізична особа	**ТОВАРИСТВО З ОБМЕЖЕНОЮ ВІДПОВІДАЛЬНІСТЮ «РЕЙТИНГ І»**
адреса земельної ділянки	**м. Київ, р-н Голосіївський, вул. Антоновича, 52-54**
вид землекористування	**оренда**
заявлене цільове призначення	**для розміщення, обслуговування лінійних об'єктів енергетичної, транспортної інфраструктури (крім об'єктів дорожнього сервісу) (заїзди-виїзди)**
площа	**0,4688 га**

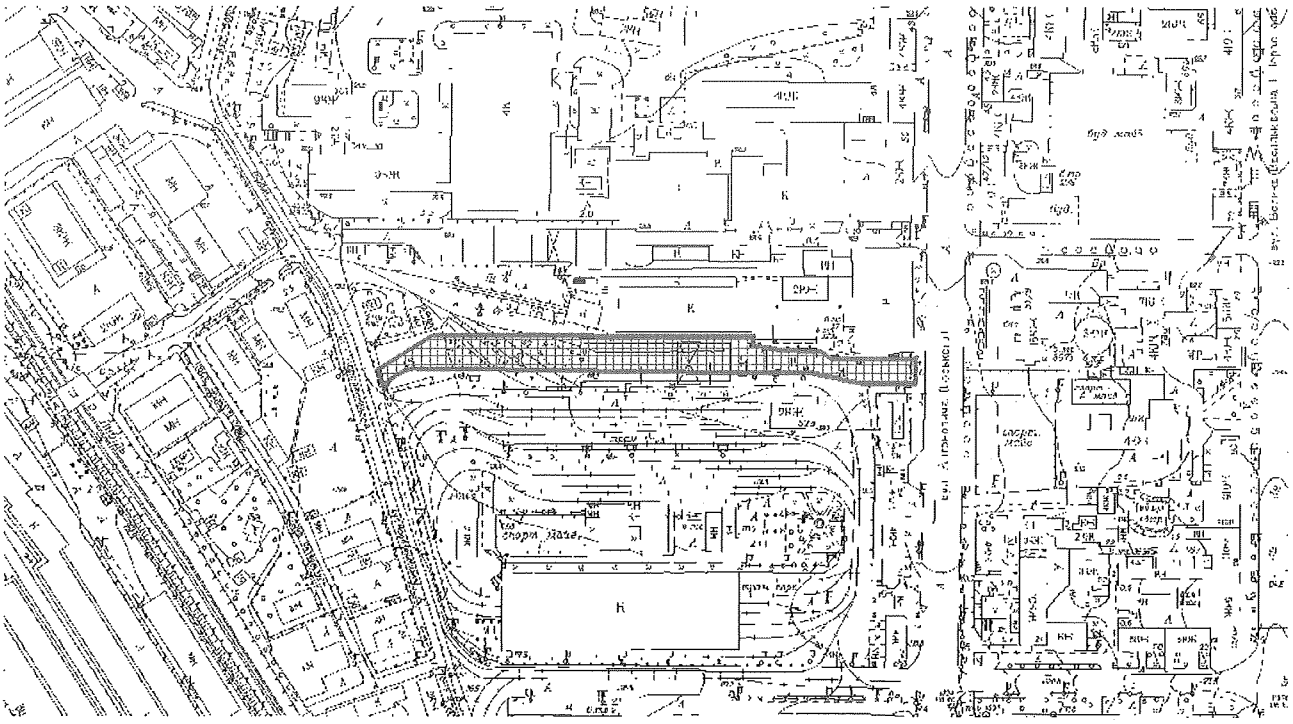

Київський міський голова Віталій КЛИЧКО

Заступник міського голови –
секретар Київської міської ради

Терентьєву М. О.
Окопному О.Ю.
Положишник В. О.

Прошу розглянути проєкт рішення від 26.03.2024 № 08/231- 407/ПР в установленому порядку.

Омельченко А. В.

Для контролю за проходженням та тиражування.

Юнаковій С.М.
Кандибору Р. В. – до відома

Володимир БОНДАРЕНКО

"26" березня 2024 року
№ 08/231 – 407/ПР

08/231-407/ПР
26.03.2024

УКРАЇНА

ВИКОНАВЧИЙ ОРГАН КИЇВСЬКОЇ МІСЬКОЇ РАДИ
(КИЇВСЬКА МІСЬКА ДЕРЖАВНА АДМІНІСТРАЦІЯ)

ДЕПАРТАМЕНТ ЗЕМЕЛЬНИХ РЕСУРСІВ

вул. Хрещатик, 32-а, м. Київ, 01001 тел. (044) 202 78 15
Контактний центр міста Києва (044) 15 51 E-mail: kyivland@kyivcity.gov.ua Код ЄДРПОУ 26199097

26.03.24 № 05715-СЛ-61894

Заступнику міського голови-
секретарю Київської міської ради
Володимиру БОНДАРЕНКУ

Шановний Володимире Володимировичу!

Департамент земельних ресурсів виконавчого органу Київської міської ради (Київської міської державної адміністрації) відповідно до пункту 3 статті 26 Регламенту Київської міської ради, затвердженого рішенням Київської міської ради від 04.11.2021 № 3135/3176, направляє проєкт рішення Київської міської ради «Про надання ТОВАРИСТВУ З ОБМЕЖЕНОЮ ВІДПОВІДАЛЬНІСТЮ «РЕЙТИНГ І» дозволу на розроблення проєкту землеустрою щодо відведення земельної ділянки в оренду для розміщення, обслуговування лінійних об'єктів енергетичної, транспортної інфраструктури (крім об'єктів дорожнього сервісу) (заїзди-виїзди) на вул. Антоновича, 52-54 Голосіївському районі міста Києва» (справа № 566301937) для подальшого опрацювання.

Додатки:
- проєкт рішення Київської міської ради до справи № 566301937 на 2 арк. в 1 примірнику;
- пояснювальна записка до справи № 566301937 на 3 арк. в 1 примірнику;
- витяг з бази даних міського земельного кадастру на 1 арк. в 1 примірнику;
- матеріали супутникової фотозйомки на 1 арк. в 1 примірнику;
- витяг з містобудівного кадастру на 2 арк. в 1 примірнику;
- матеріали справи № 566301937 в 1 примірнику.

З повагою

Директор Валентина ПЕЛИХ

№ 13

08/231-449/ПР
03.04.2024

КИЇВСЬКА МІСЬКА РАДА

III СЕСІЯ IX СКЛИКАННЯ

РІШЕННЯ

_____№_____

598401662

Про надання ТОВАРИСТВУ З ОБМЕЖЕНОЮ ВІДПОВІДАЛЬНІСТЮ «ЯВІР-95» дозволу на розроблення проєкту землеустрою щодо відведення земельної ділянки в оренду для розміщення та обслуговування лінійних об'єктів транспортної інфраструктури (заїзди - виїзди) на вул. Верхній Вал, 44а у Подільському районі міста Києва

Розглянувши клопотання про надання дозволу на розроблення проєкту землеустрою щодо відведення земельної ділянки ТОВАРИСТВУ З ОБМЕЖЕНОЮ ВІДПОВІДАЛЬНІСТЮ «ЯВІР - 95» (код ЄДРПОУ: 23502626, місцезнаходження юридичної особи: 04212, м. Київ, вул. Героїв Полку «Азов», 6-Б) на вул. Верхній вал, 44а у Подільському районі міста Києва від 06.03.2024 № 598401662 та додані документи, керуючись статтями 9, 123 Земельного кодексу України, Законом України «Про внесення змін до деяких законодавчих актів України щодо розмежування земель державної та комунальної власності», пунктом 34 частини першої статті 26 Закону України «Про місцеве самоврядування в Україні», Законом України «Про адміністративну процедуру», Київська міська рада

ВИРІШИЛА:

1. Надати ТОВАРИСТВУ З ОБМЕЖЕНОЮ ВІДПОВІДАЛЬНІСТЮ «ЯВІР-95» дозвіл на розроблення проєкту землеустрою щодо відведення земельної ділянки орієнтовною площею 0,02 га в оренду для розміщення та обслуговування лінійних об'єктів транспортної інфраструктури (заїзди – виїзди) на вул. Верхній Вал, 44а у Подільському районі міста Києва за рахунок земель комунальної власності територіальної громади міста Києва згідно з план-схемою (додаток до рішення) (справа № 598401662).

2. Дане рішення набирає чинності та вважається доведеним до відома заявника з дня його оприлюднення на офіційному вебсайті Київської міської ради.

3. Контроль за виконанням цього рішення покласти на постійну комісію Київської міської ради з питань архітектури, містопланування та земельних відносин.

Київський міський голова Віталій КЛИЧКО

ПОДАННЯ:

Заступник голови
Київської міської державної адміністрації
з питань здійснення самоврядних повноважень — Петро ОЛЕНИЧ

Директор Департаменту земельних ресурсів
виконавчого органу Київської міської ради
(Київської міської державної адміністрації) — Валентина ПЕЛИХ

Начальник юридичного управління
Департаменту земельних ресурсів
виконавчого органу Київської міської ради
(Київської міської державної адміністрації) — Дмитро РАДЗІЄВСЬКИЙ

ПОГОДЖЕНО:

Постійна комісія Київської міської ради
з питань архітектури, містопланування
та земельних відносин

Голова — Михайло ТЕРЕНТЬЄВ

Секретар — Юрій ФЕДОРЕНКО

Начальник управління правового
забезпечення діяльності
Київської міської ради — Валентина ПОЛОЖИШНИК

Постійна комісія Київської міської
ради з питань транспорту, зв'язку та
реклами

Голова — Олексій ОКОПНИЙ

Секретар — Ігор ГАЛАЙЧУК

До справи
№ 598401662

ПОЯСНЮВАЛЬНА ЗАПИСКА

№ ПЗН-63441 від 25.03.2024

до проєкту рішення Київської міської ради:

Про надання ТОВАРИСТВУ З ОБМЕЖЕНОЮ ВІДПОВІДАЛЬНІСТЮ «ЯВІР-95» дозволу на розроблення проєкту землеустрою щодо відведення земельної ділянки в оренду для розміщення та обслуговування лінійних об'єктів транспортної інфраструктури (заїзди – виїзди) на вул. Верхній Вал, 44а у Подільському районі міста Києва

1. Юридична особа:

Назва	*ТОВАРИСТВО З ОБМЕЖЕНОЮ ВІДПОВІДАЛЬНІСТЮ «ЯВІР-95»*
Перелік засновників (учасників) юридичної особи	*КУШАКОВ ВОЛОДИМИР ІВАНОВИЧ* *Україна, 04112, місто Київ, ВУЛИЦЯ СІКОРСЬКОГО ІГОРЯ* *СТАРОВОЙТ ВОЛОДИМИР МИКОЛАЙОВИЧ* *Україна, 04211, місто Київ, ОБОЛОНСЬКА НАБЕРЕЖНА*
Кінцевий бенефіціарний власник (контролер)	*КУШАКОВ ВОЛОДИМИР ІВАНОВИЧ* *Україна, 04112, місто Київ, ВУЛИЦЯ СІКОРСЬКОГО ІГОРЯ* *СТАРОВОЙТ ВОЛОДИМИР МИКОЛАЙОВИЧ* *Україна, 04211, місто Київ, ОБОЛОНСЬКА НАБЕРЕЖНА*
Клопотання	*від 06.03.2024 № 598401662*

2. Відомості про земельну ділянку (обліковий код № 85:356:0040).

Місце розташування (адреса)	*м. Київ, р-н Подільський, вул. Верхній Вал, 44 А*
Орієнтовна площа	*0,02 га*
Вид та термін користування	*оренда (5 років)*
Заявлене цільове призначення:	*для розміщення та обслуговування лінійних об'єктів транспортної інфраструктури (заїзди – виїзди)*

3. Обґрунтування прийняття рішення.

На клопотання зацікавленої особи відповідно до статей 9, 123 Земельного кодексу України та Порядку набуття прав на землю із земель комунальної власності у місті Києві, затвердженого рішенням Київської міської ради від 20.04.2017 № 241/2463, Департаментом земельних ресурсів виконавчого органу Київської міської ради (Київської міської державної адміністрації) розроблено проєкт рішення Київської міської ради.

4. Мета прийняття рішення.

Метою прийняття рішення є забезпечення реалізації встановленого Земельним кодексом України права особи на оформлення права користування на землю.

5. Особливі характеристики ділянки.

Наявність будівель і споруд на ділянці:	*Земельна ділянка вільна від капітальної забудови.*
Наявність ДПТ:	*Детальний план території відсутній.*
Функціональне призначення згідно з Генпланом:	*Відповідно до Генерального плану міста Києва та проекту планування його приміської зони на період до 2020 року, затвердженого рішенням Київської міської ради від*

	28.03.2002 № 370/1804, земельна ділянка за функціональним призначенням віднесена до території громадських будівель та споруд (існуючі) (довідка (витяг) з містобудівного кадастру, надана листом Департаменту містобудування та архітектури виконавчого органу Київської міської ради (Київської міської державної адміністрації) від 08.03.2024 № 055-2373).
Правовий режим:	*Земельна ділянка належить до земель комунальної власності територіальної громади міста Києва.*
Розташування в зеленій зоні:	*Земельна ділянка не входить до зеленої зони.*
Інші особливості:	*Суміжна земельна ділянка з кадастровим номером 8000000000:85:356:0019 перебуває в оренді ТОВ «ЯВІР-95» (договір оренди земельної ділянки від 31.01.2006 № 85-6-00246, договір про укладення договору оренди земельної ділянки на новий строк від 19.11.2021 № 1064).* *Земельна ділянка не перетинається з червоними лініями.* *Зазначаємо, що Департамент земельних ресурсів не може перебирати на себе повноваження Київської міської ради та приймати рішення про надання дозволу на розроблення проєкту землеустрою щодо відведення земельної ділянки або про відмову у наданні такого дозволу, оскільки відповідно до пункту 34 частини першої статті 26 Закону України «Про місцеве самоврядування в Україні» та статей 9, 122 Земельного кодексу України такі питання вирішуються виключно на пленарних засіданнях сільської, селищної, міської ради.* *Зазначене підтверджується, зокрема, рішеннями Верховного Суду від 28.04.2021 у справі № 826/8857/16, від 17.04.2018 у справі № 826/8107/16, від 16.09.2021 у справі № 826/8847/16.* *Зважаючи на вказане, цей проєкт рішення направляється для подальшого розгляду Київською міською радою відповідно до її Регламенту.*

6. Стан нормативно-правової бази у даній сфері правового регулювання.

Загальні засади та порядок отримання дозволу на розроблення документації із землеустрою визначено статтями 9, 123 Земельного кодексу України.

Проєкт рішення не містить інформацію з обмеженим доступом у розумінні статті 6 Закону України «Про доступ до публічної інформації».

Проєкт рішення не стосується прав і соціальної захищеності осіб з інвалідністю та не матиме впливу на життєдіяльність цієї категорії.

7. Фінансово-економічне обґрунтування.

Реалізація рішення не потребує додаткових витрат міського бюджету.

8. Прогноз соціально-економічних та інших наслідків прийняття рішення.

Наслідками прийняття розробленого проєкту рішення стане реалізація зацікавленою особою своїх прав щодо користування земельною ділянкою.

Доповідач: директор Департаменту земельних ресурсів **Валентина ПЕЛИХ.**

Директор Департаменту земельних ресурсів Валентина ПЕЛИХ

Справа 598401662

Код земельної ділянки:	85:356:0040
Площа:	0.0200 га
Адрес земельноїділянки:	Подільський район, вул. Верхній Вал, 44 А
Заявник:	ТОВАРИСТВО З ОБМЕЖЕНОЮ ВІДПОВІДАЛЬНІСТЮ «ЯВІР-95»
Вид та термін користування:	оренда
Цільове призначення:	12.04, для розміщення та експлуатації будівель і споруд автомобільного транспорту та дорожнього господарства

Матеріали аерофотозйомки 2019 р.
виготовлено за даними АІС ОУЗР

РОБОЧІ МАТЕРІАЛИ

Витяг з бази даних міського земельного кадастру від 22.03.2024

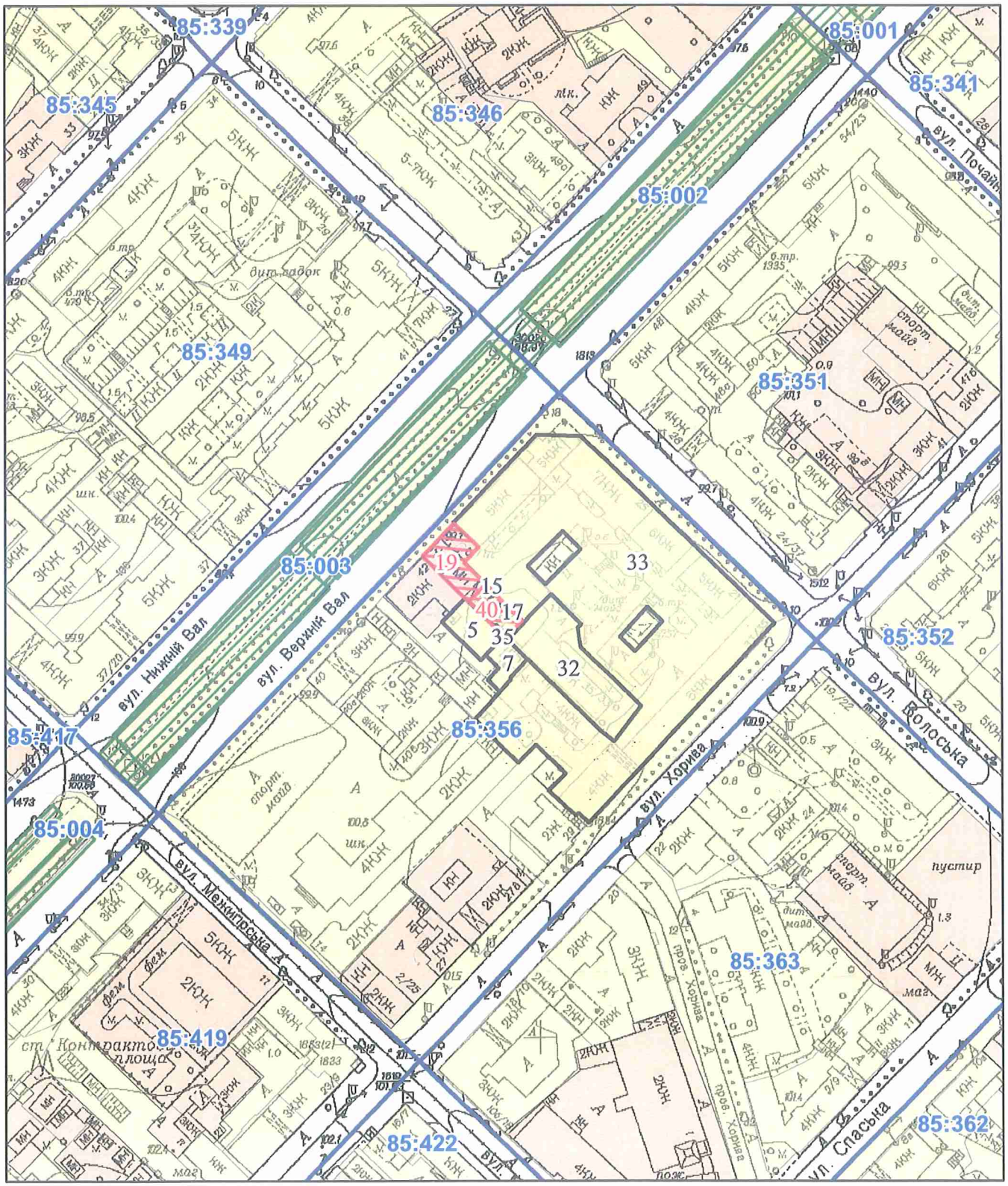

Масштаб 1:2 000

РЕЄСТР ЗЕМЕЛЬНОГО КАДАСТРУ

Код зем. ділянки	Суб'єкт господарювання за яким обліковується земельна ділянка у міському земельному кадастрі	Адреса земельної ділянки	Площа кв.м.	Вид права	Дата закінч. права
85:356:0005	Товариство з обмеженою відповідальністю "Консул Про"	вул. Верхній Вал, 42д	245,58		
85:356:0007	Приватне акціонерне товариство "ГАЛАНТ-ІНДУСТРІ"	вул. Верхній Вал, 42е, 42ж	156,86		
85:356:0015	Криті склади для матеріалів Подільського відділення 5393 Ощадбанку	вул. Верхній Вал, 44	41,07		
85:356:0017	Криті склади для матеріалів Подільського відділення 5393 Ощадбанку	вул. Верхній Вал, 44	86,25		
85:356:0019	ТОВАРИСТВО З ОБМЕЖЕНОЮ ВІДПОВІДАЛЬНІСТЮ «ЯВІР-95»	вул. Верхній Вал, 44	316,00	оренда (19.11.2021 - 19.11.2031)	19.11.2031
85:356:0032	Приватне акціонерне товариство "Завод"Кузня на Рибальському"	вул. Хорива, 33/35	1006,09		
85:356:0033	Комунальне підприємство "Керуюча компанія з обслуговування житлового фонду Подільського району м.Києва"	вул.Верхній Вал, 44, вул.Волоська, 21, 23, вул.Хорива, 31 літ.А, 31б, 33	7842,45		
85:356:0035	Землі не надані у власність чи користування		6,05		
85:356:0040	ТОВАРИСТВО З ОБМЕЖЕНОЮ ВІДПОВІДАЛЬНІСТЮ «ЯВІР-95»	вул. Верхній Вал, 44 А	200,00	оренда	

Заступник міського голови –
секретар Київської міської ради

Терентьєву М. О.
Окопному О.Ю. Федоренку Я. Ю.
Положишник В. О.

Прошу розглянути проєкт рішення від 03.04.2024 № 08/231- 449/ПР в установленому порядку.

Омельченко А. В.

Для контролю за проходженням та тиражування.

Юнаковій С.М.
Кандибору Р. В. – до відома
Старостенко Г.В.

Володимир БОНДАРЕНКО

"03" квітня 2024 року
№ 08/231 – 449/ПР

08/231-449/ПР
03.04.2024

УКРАЇНА

ВИКОНАВЧИЙ ОРГАН КИЇВСЬКОЇ МІСЬКОЇ РАДИ
(КИЇВСЬКА МІСЬКА ДЕРЖАВНА АДМІНІСТРАЦІЯ)

ДЕПАРТАМЕНТ ЗЕМЕЛЬНИХ РЕСУРСІВ

вул. Хрещатик, 32-а, м. Київ, 01001 тел. (044) 202 78 15
Контактний центр міста Києва (044) 15 51 E-mail: kyivland@kyivcity.gov.ua Код ЄДРПОУ 26199097

03.04.2024 № 05715-СЛ-63441

Заступнику міського голови-
секретарю Київської міської ради
Володимиру БОНДАРЕНКУ

Шановний Володимире Володимировичу!

Департамент земельних ресурсів виконавчого органу Київської міської ради (Київської міської державної адміністрації) відповідно до пункту 3 статті 26 Регламенту Київської міської ради, затвердженого рішенням Київської міської ради від 04.11.2021 № 3135/3176, направляє проєкт рішення Київської міської ради «Про надання ТОВАРИСТВУ З ОБМЕЖЕНОЮ ВІДПОВІДАЛЬНІСТЮ «ЯВІР-95» дозволу на розроблення проєкту землеустрою щодо відведення земельної ділянки в оренду для розміщення та обслуговування лінійних об'єктів транспортної інфраструктури (заїзди - виїзди) на вул. Верхній Вал, 44а у Подільському районі міста Києва» (справа № 598401662) для подальшого опрацювання.

Додатки:
- проєкт рішення Київської міської ради до справи № 598401662 на 2 арк. в 1 примірнику;
- пояснювальна записка до справи № 598401662 на 2 арк. в 1 примірнику;
- витяг з бази даних міського земельного кадастру на 1 арк. в 1 примірнику;
- матеріали супутникової фотозйомки на 1 арк. в 1 примірнику;
- матеріали справи № 598401662 в 1 примірнику.

З повагою

Директор Валентина ПЕЛИХ

08/231-447/ПР
03.04.2024

№ 14

КИЇВСЬКА МІСЬКА РАДА

III СЕСІЯ IX СКЛИКАННЯ

РІШЕННЯ

_____№_____

201443926

Про надання ТОВАРИСТВУ З ОБМЕЖЕНОЮ ВІДПОВІДАЛЬНІСТЮ «ГІЛЬДІЯ НЕРУХОМОСТІ» дозволу на розроблення проєкту землеустрою щодо відведення земельної ділянки в оренду для розміщення, обслуговування лінійних об'єктів транспортної інфраструктури (заїзди/виїзди) на вул. Мельникова, 50 у Шевченківському районі міста Києва

Розглянувши клопотання про надання дозволу на розроблення проєкту землеустрою щодо відведення земельної ділянки на вул. Мельникова, 50 у Шевченківському районі міста Києва ТОВАРИСТВА З ОБМЕЖЕНОЮ ВІДПОВІДАЛЬНІСТЮ «ГІЛЬДІЯ НЕРУХОМОСТІ» (код ЄДРПОУ: 22808435, місцезнаходження юридичної особи: 43010, Волинська область, місто Луцьк, вул. Кременецька, 38) від 26.12.2023 № 201443926, лист від 12.03.2024 № 12032024-1 та додані документи, керуючись статтями 9, 123 Земельного кодексу України, Законом України «Про внесення змін до деяких законодавчих актів України щодо розмежування земель державної та комунальної власності», пунктом 34 частини першої статті 26 Закону України «Про місцеве самоврядування в Україні», Законом України «Про адміністративну процедуру», Київська міська рада

ВИРІШИЛА:

1. Надати ТОВАРИСТВУ З ОБМЕЖЕНОЮ ВІДПОВІДАЛЬНІСТЮ «ГІЛЬДІЯ НЕРУХОМОСТІ» дозвіл на розроблення проєкту землеустрою щодо відведення земельної ділянки з кадастровим номером 8000000000:91:105:0011 площею 0, 0979 га в оренду для розміщення, обслуговування лінійних об'єктів

транспортної інфраструктури (заїзди/виїзди) на вул. Мельникова, 50 у Шевченківському районі міста Києва за рахунок земель комунальної власності територіальної громади міста Києва згідно з план-схемою (додаток до рішення) (справа № 201443926).

2. Дане рішення набирає чинності та вважається доведеним до відома заявника з дня його оприлюднення на офіційному вебсайті Київської міської ради.

3. Контроль за виконанням цього рішення покласти на постійну комісію Київської міської ради з питань архітектури, містопланування та земельних відносин.

Київський міський голова Віталій КЛИЧКО

ПОДАННЯ:

Заступник голови
Київської міської державної адміністрації
з питань здійснення самоврядних повноважень — Петро ОЛЕНИЧ

Директор Департаменту земельних ресурсів
виконавчого органу Київської міської ради
(Київської міської державної адміністрації) — Валентина ПЕЛИХ

Начальник юридичного управління
Департаменту земельних ресурсів
виконавчого органу Київської міської ради
(Київської міської державної адміністрації) — Дмитро РАДЗІЄВСЬКИЙ

ПОГОДЖЕНО:

Постійна комісія Київської міської ради
з питань архітектури, містопланування
та земельних відносин

Голова — Михайло ТЕРЕНТЬЄВ

Секретар — Юрій ФЕДОРЕНКО

Начальник управління правового
забезпечення діяльності
Київської міської ради — Валентина ПОЛОЖИШНИК

Постійна комісія Київської міської
ради з питань транспорту, зв'язку та
реклами

Голова — Олексій ОКОПНИЙ

Секретар — Ігор ГАЛАЙЧУК

До справи
№ 201443926

ПОЯСНЮВАЛЬНА ЗАПИСКА

№ ПЗН-61230 від 13.03.2024

до проєкту рішення Київської міської ради:

Про надання ТОВАРИСТВУ З ОБМЕЖЕНОЮ ВІДПОВІДАЛЬНІСТЮ «ГІЛЬДІЯ НЕРУХОМОСТІ» дозволу на розроблення проєкту землеустрою щодо відведення земельної ділянки в оренду для розміщення, обслуговування лінійних об'єктів транспортної інфраструктури (заїзди/виїзди) на вул. Мельникова, 50 у Шевченківському районі міста Києва

1. Юридична особа:

Назва	*ТОВАРИСТВО З ОБМЕЖЕНОЮ ВІДПОВІДАЛЬНІСТЮ «ГІЛЬДІЯ НЕРУХОМОСТІ»*
Перелік засновників (учасників) юридичної особи*	*ПРИВАТНА КОМПАНІЯ З ОБМЕЖЕНОЮ ВІДПОВІДАЛЬНІСТЮ ВЕСТ ОІЛ ГРУП ХОЛДІНГ Б.В.* *Адреса засновника: Нідерланди, Де Боелелаан, 7, 1083HJ, м.Амстердам* *ТОВАРИСТВО З ОБМЕЖЕНОЮ ВІДПОВІДАЛЬНІСТЮ "ДУКАТ"* *Код ЄДРПОУ засновника: 21579984* *Адреса засновника: Україна, Волинська обл., місто Луцьк, вул. Єршова*
Кінцевий бенефіціарний власник (контролер)*	*Лагур Сергій Миколайович* *Україна, 03151, місто Київ, вул.Волинська,* *Івахів Світлана Володимирівна* *Україна, 01021, місто Київ, вул.Інститутська,*
Клопотання	*від 26.12.2023 № 201443926*

2. Відомості про земельну ділянку (кадастровий номер 8000000000:91:105:0011).

Місце розташування (адреса)	*м. Київ, р-н Шевченківський, вул. Мельникова, 50*
Площа	*0, 0979 га*
Вид та термін користування	*оренда*
Заявлене цільове призначення	*для розміщення, обслуговування лінійних об'єктів транспортної інфраструктури (заїзди/виїзди)*

3. Обґрунтування прийняття рішення.

На клопотання зацікавленої особи відповідно до статей 9, 123 Земельного кодексу України та Порядку набуття прав на землю із земель комунальної власності у місті Києві, затвердженого рішенням Київської міської ради від 20.04.2017 № 241/2463, Департаментом земельних ресурсів виконавчого органу Київської міської ради (Київської міської державної адміністрації) розроблено проєкт рішення Київської міської ради.

4. Мета прийняття рішення.

Метою прийняття рішення є забезпечення реалізації встановленого Земельним кодексом України права особи на оформлення права користування на землю.

5. Особливі характеристики ділянки.

Наявність будівель і споруд на ділянці:	*Земельна ділянка вільна від капітальної забудови.*
Наявність ДПТ:	*Детальний план території відсутній.*
Функціональне призначення згідно з Генпланом:	*Відповідно до Генерального плану міста Києва та проекту планування його приміської зони на період до 2020 року, затвердженого рішенням Київської міської ради від 28.03.2002 № 370/1804, земельна ділянка за функціональним призначенням належить до території вулиць і доріг (довідка (витяг) з містобудівного кадастру, надана листом Департаменту містобудування та архітектури виконавчого органу Київської міської ради (Київської міської державної адміністрації) від 27.12.2023 № 055-10953.*
Правовий режим:	*Земельна ділянка належить до земель комунальної власності територіальної громади міста Києва.*
Розташування в зеленій зоні:	*Земельна ділянка не входить до зеленої зони.*
Інші особливості:	*Рішенням Київської міської ради від 20.09.2012 № 141/8425 земельна ділянка передана в оренду на 5 років ТОВ «ГІЛЬДІЯ НЕРУХОМОСТІ» для будівництва, експлуатації та обслуговування автозаправного комплексу (договір оренди земельної ділянки від 29.11.2013 № 5926 термін дії якого закінчився 29.11.2018). Рішення про поновлення договору оренди земельної ділянки Київська міська рада не приймала.* *Земельна ділянка є під'їздом до земельної ділянки з кадастровим номером 8000000000:91:105:0002, яка знаходиться в оренді ТОВ «ГІЛЬДІЯ НЕРУХОМОСТІ» (договір оренди земельної ділянки від 29.11.2013 № 5925). Рішенням Київської міської ради від 02.11.2023 № 7192/7233 зазначений договір оренди поновлено на 5 років (договір про укладення договору оренди земельної ділянки на новий строк від 22.12.2023 № 6422). Термін дії до 22.12.2028.* *Земельна ділянка розташована в межах червоних ліній.* *Зазначаємо, що Департамент земельних ресурсів не може перебирати на себе повноваження Київської міської ради та приймати рішення про надання дозволу на розроблення проєкту землеустрою щодо відведення земельної ділянки або про відмову у наданні такого дозволу, оскільки відповідно до пункту 34 частини першої статті 26 Закону України «Про місцеве самоврядування в Україні» та статей 9, 122 Земельного кодексу України такі питання вирішуються виключно на пленарних засіданнях сільської, селищної, міської ради.* *Зазначене підтверджується, зокрема, рішеннями Верховного Суду від 28.04.2021 у справі № 826/8857/16, від 17.04.2018 у справі № 826/8107/16, від 16.09.2021 у справі № 826/8847/16.* *Зважаючи на вказане, цей проєкт рішення направляється для подальшого розгляду Київською міською радою відповідно до її Регламенту.*

6. Стан нормативно-правової бази у даній сфері правового регулювання.

Загальні засади та порядок отримання дозволу на розроблення документації із землеустрою визначено статтями 9, 123 Земельного кодексу України.

Проєкт рішення не містить інформацію з обмеженим доступом у розумінні статті 6 Закону України «Про доступ до публічної інформації».

Проєкт рішення не стосується прав і соціальної захищеності осіб з інвалідністю та не матиме впливу на життєдіяльність цієї категорії.

7. Фінансово-економічне обґрунтування.

Реалізація рішення не потребує додаткових витрат міського бюджету.

8. Прогноз соціально-економічних та інших наслідків прийняття рішення.

Наслідками прийняття розробленого проєкту рішення стане реалізація зацікавленою особою своїх прав щодо користування земельної ділянки.

Доповідач: директор Департаменту земельних ресурсів **Валентина ПЕЛИХ.**

Директор Департаменту земельних ресурсів Валентина ПЕЛИХ

Додаток
до рішення Київської міської ради
від _____ № _____

План-схема
до дозволу на розроблення проєкту землеустрою щодо відведення земельної ділянки

клопотання	**від 26.12.2023 № 201443926**
Кадастровий номер земельної ділянки	**8000000000:91:105:0011**
юридична особа	**ТОВАРИСТВО З ОБМЕЖЕНОЮ ВІДПОВІДАЛЬНІСТЮ «ГІЛЬДІЯ НЕРУХОМОСТІ»**
адреса земельної ділянки	**м. Київ, р-н Шевченківський, вул. Мельникова, 50**
вид землекористування	**оренда**
вид використання земельної ділянки	**для розміщення, обслуговування лінійних об'єктів транспортної інфраструктури (заїзди /виїзди)**
Площа земельної ділянки	**0, 0979 га**

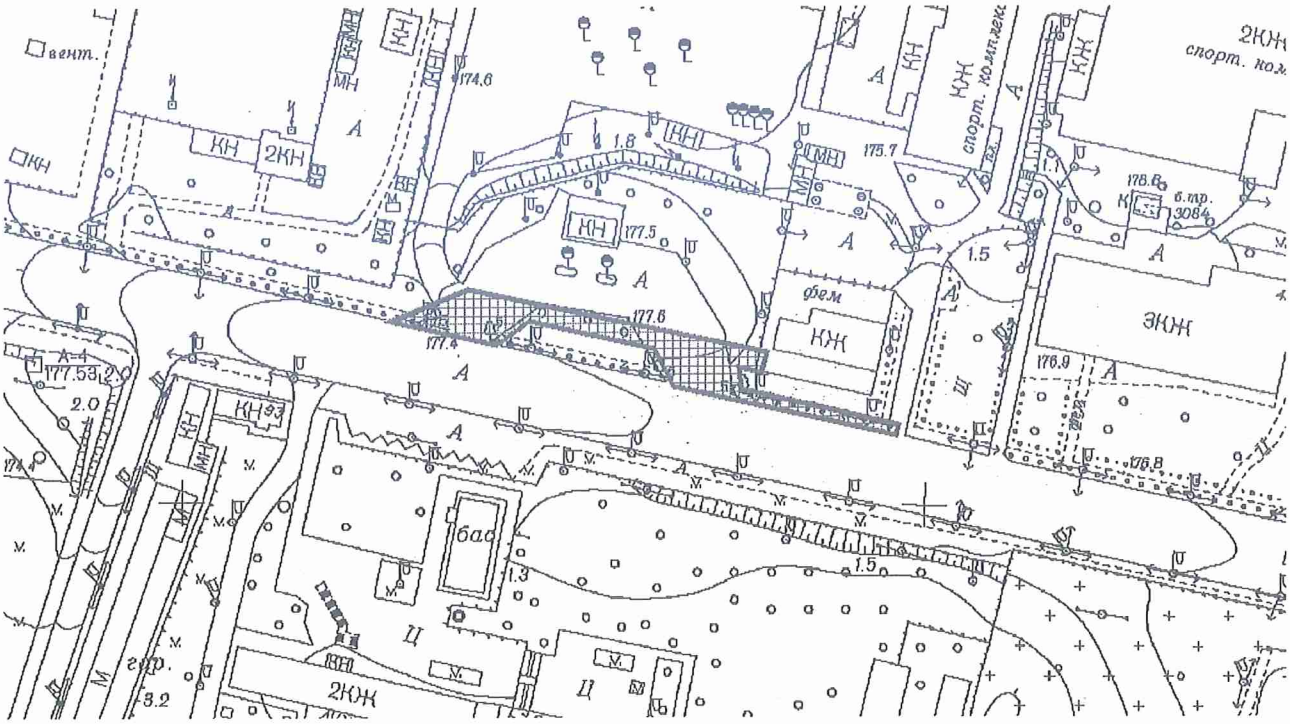

Київський міський голова Віталій КЛИЧКО

Справа 201443926

Код земельної ділянки:	91:105:0011
Площа:	0.0979 га
Адрес земельноїділянки:	Шевченківський район, вул. Мельникова, 50
Заявник:	ТОВАРИСТВО З ОБМЕЖЕНОЮ ВІДПОВІДАЛЬНІСТЮ «ГІЛЬДІЯ НЕРУХОМОСТІ»
Вид та термін користування:	оренда
Цільове призначення:	12.04, для розміщення та експлуатації будівель і споруд автомобільного транспорту та дорожнього господарства

Матеріали аерофотозйомки 2019 р.
виготовлено за даними АІС ОУЗР

РОБОЧІ МАТЕРІАЛИ

Витяг з бази даних міського земельного кадастру від 13.03.2024

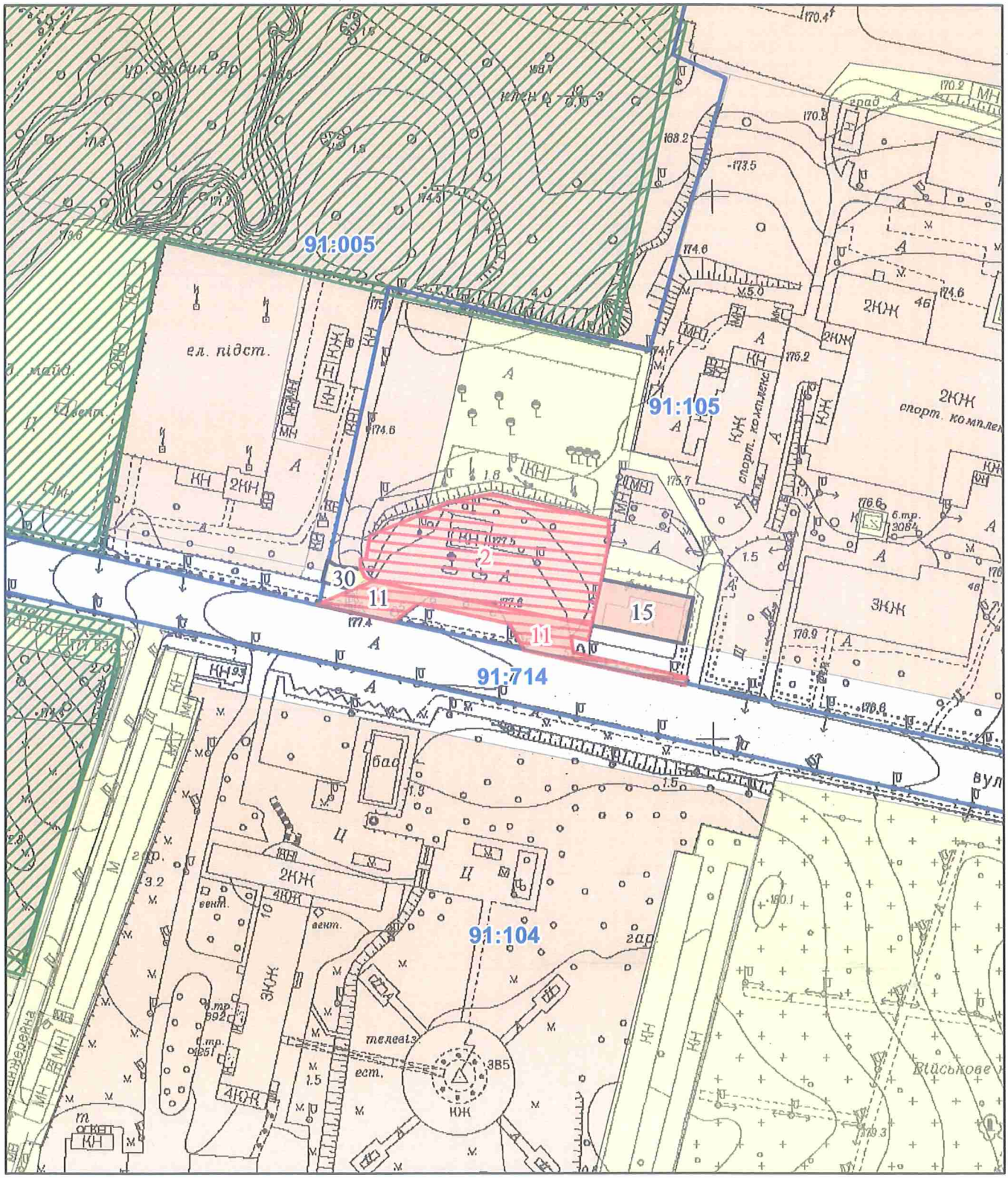

Масштаб 1:2 000

РЕЄСТР ЗЕМЕЛЬНОГО КАДАСТРУ

Код зем. ділянки	Суб'єкт господарювання за яким обліковується земельна ділянка у міському земельному кадастрі	Адреса земельної ділянки	Площа кв.м.	Вид права	Дата закінч. права
91:105:0002	ТОВАРИСТВО З ОБМЕЖЕНОЮ ВІДПОВІДАЛЬНІСТЮ «ГІЛЬДІЯ НЕРУХОМОСТІ»	вул. Юрія Іллєнка, 50	3013,00	оренда (22.12.2023 - 22.12.2033)	22.12.2033
91:105:0011	Товариство з обмеженою відповідальністю "Гільдія Нерухомості"	вул. Мельникова, 50	978,93	Оренда на 5 років (термін дії скінчився)	29.11.2018
91:105:0011	ТОВАРИСТВО З ОБМЕЖЕНОЮ ВІДПОВІДАЛЬНІСТЮ «ГІЛЬДІЯ НЕРУХОМОСТІ»	вул. Мельникова, 50	979,00	оренда	
91:105:0015	Товариство з обмеженою відповідальністю "Фірма"С"	вул. Мельникова, 52а	600,13	Оренда на 15 років (термін дії скінчився)	28.08.2015
91:105:0030	Автобусний парк №8	вул. Мельникова, 50	112,79		

Заступник міського голови –
секретар Київської міської ради

Терентьєву М. О.
Окопному О.Ю.
Положишник В. О.

Прошу розглянути проєкт рішення від 03.04.2024 № 08/231- 447/ПР в установленому порядку.

Омельченко А. В.

Для контролю за проходженням та тиражування.

Юнаковій С.М.
Кандибору Р. В. – до відома

Володимир БОНДАРЕНКО

"03" квітня 2024 року
№ 08/231 – 447/ПР

08/231-447/ПР
03.04.2024

УКРАЇНА

ВИКОНАВЧИЙ ОРГАН КИЇВСЬКОЇ МІСЬКОЇ РАДИ
(КИЇВСЬКА МІСЬКА ДЕРЖАВНА АДМІНІСТРАЦІЯ)

ДЕПАРТАМЕНТ ЗЕМЕЛЬНИХ РЕСУРСІВ

вул. Хрещатик, 32-а, м. Київ, 01001 тел. (044) 202 78 15
Контактний центр міста Києва (044) 15 51 E-mail: kyivland@kyivcity.gov.ua Код ЄДРПОУ 26199097

03.04.2024 № 05715-СЛ-61230

Заступнику міського голови-
секретарю Київської міської ради
Володимиру БОНДАРЕНКУ

Шановний Володимире Володимировичу!

Департамент земельних ресурсів виконавчого органу Київської міської ради (Київської міської державної адміністрації) відповідно до пункту 3 статті 26 Регламенту Київської міської ради, затвердженого рішенням Київської міської ради від 04.11.2021 № 3135/3176, направляє проєкт рішення Київської міської ради «Про надання ТОВАРИСТВУ З ОБМЕЖЕНОЮ ВІДПОВІДАЛЬНІСТЮ «ГІЛЬДІЯ НЕРУХОМОСТІ» дозволу на розроблення проєкту землеустрою щодо відведення земельної ділянки в оренду для розміщення, обслуговування лінійних об'єктів транспортної інфраструктури (заїзди/виїзди) на вул. Мельникова, 50 у Шевченківському районі міста Києва» (справа № 201443926) для подальшого опрацювання.

Додатки:
- проєкт рішення Київської міської ради до справи № 201443926 на 2 арк. в 1 примірнику;
- пояснювальна записка до справи № 201443926 на 3 арк. в 1 примірнику;
- витяг з бази даних міського земельного кадастру на 1 арк. в 1 примірнику;
- матеріали супутникової фотозйомки на 1 арк. в 1 примірнику;
- витяг з містобудівного кадастру на 2 арк. в 1 примірнику;
- матеріали справи № 201443926 в 1 примірнику.
-

З повагою

Директор Валентина ПЕЛИХ

№15

08/231-448/ПР
03.04.2024

КИЇВСЬКА МІСЬКА РАДА

III СЕСІЯ IX СКЛИКАННЯ

РІШЕННЯ

_____№_____

554201878

Про надання ТОВАРИСТВУ З ОБМЕЖЕНОЮ ВІДПОВІДАЛЬНІСТЮ «ГІЛЬДІЯ НЕРУХОМОСТІ» дозволу на розроблення проєкту землеустрою щодо відведення земельної ділянки в оренду для розміщення, обслуговування лінійних об'єктів транспортної інфраструктури (заїзди/виїзди) на вул. Глибочицькій, 12 у Шевченківському районі міста Києва

Розглянувши клопотання про надання дозволу на розроблення проєкту землеустрою щодо відведення земельної ділянки на вул. Глибочицькій, 12 у Шевченківському районі міста Києва ТОВАРИСТВА З ОБМЕЖЕНОЮ ВІДПОВІДАЛЬНІСТЮ «ГІЛЬДІЯ НЕРУХОМОСТІ» (код ЄДРПОУ: 22808435, місцезнаходження юридичної особи: 43010, Волинська область, місто Луцьк, вул. Кременецька, 38) від 26.12.2023 № 554201878, лист від 12.03.2024 № 12032024-2 та додані документи, керуючись статтями 9, 123 Земельного кодексу України, Законом України «Про внесення змін до деяких законодавчих актів України щодо розмежування земель державної та комунальної власності», пунктом 34 частини першої статті 26 Закону України «Про місцеве самоврядування в Україні», Законом України «Про адміністративну процедуру», Київська міська рада

ВИРІШИЛА:

1.Надати ТОВАРИСТВУ З ОБМЕЖЕНОЮ ВІДПОВІДАЛЬНІСТЮ «ГІЛЬДІЯ НЕРУХОМОСТІ» дозвіл на розроблення проєкту землеустрою щодо відведення земельної ділянки з кадастровим номером 8000000000:91:132:0009 площею 0,0538 га в оренду для розміщення, обслуговування лінійних об'єктів

транспортної інфраструктури (заїзди/виїзди) на вул. Глибочицькій, 12 у Шевченківському районі міста Києва за рахунок земель комунальної власності територіальної громади міста Києва згідно з план-схемою (додаток до рішення) (справа № 554201878).

2. Дане рішення набирає чинності та вважається доведеним до відома заявника з дня його оприлюднення на офіційному вебсайті Київської міської ради.

3. Контроль за виконанням цього рішення покласти на постійну комісію Київської міської ради з питань архітектури, містопланування та земельних відносин.

Віталій КЛИЧКО

Київський міський голова

ПОДАННЯ:

Заступник голови
Київської міської державної адміністрації
з питань здійснення самоврядних повноважень — Петро ОЛЕНИЧ

Директор Департаменту земельних ресурсів
виконавчого органу Київської міської ради
(Київської міської державної адміністрації) — Валентина ПЕЛИХ

Начальник юридичного управління
Департаменту земельних ресурсів
виконавчого органу Київської міської ради
(Київської міської державної адміністрації) — Дмитро РАДЗІЄВСЬКИЙ

ПОГОДЖЕНО:

Постійна комісія Київської міської ради
з питань архітектури, містопланування
та земельних відносин

Голова — Михайло ТЕРЕНТЬЄВ

Секретар — Юрій ФЕДОРЕНКО

Начальник управління правового
забезпечення діяльності
Київської міської ради — Валентина ПОЛОЖИШНИК

Постійна комісія Київської міської
ради з питань транспорту, зв'язку та
реклами

Голова — Олексій ОКОПНИЙ

Секретар — Ігор ГАЛАЙЧУК

ПОЯСНЮВАЛЬНА ЗАПИСКА

№ ПЗН-61234 від 13.03.2024

до проєкту рішення Київської міської ради:

Про надання ТОВАРИСТВУ З ОБМЕЖЕНОЮ ВІДПОВІДАЛЬНІСТЮ «ГІЛЬДІЯ НЕРУХОМОСТІ» дозволу на розроблення проєкту землеустрою щодо відведення земельної ділянки в оренду для розміщення, обслуговування лінійних об'єктів транспортної інфраструктури (заїзди/виїзди) на вул. Глибочицькій, 12 у Шевченківському районі міста Києва

До справи
№ 554201878

1. Юридична особа:

Назва	*ТОВАРИСТВО З ОБМЕЖЕНОЮ ВІДПОВІДАЛЬНІСТЮ «ГІЛЬДІЯ НЕРУХОМОСТІ»*
Перелік засновників (учасників) юридичної особи*	*ПРИВАТНА КОМПАНІЯ З ОБМЕЖЕНОЮ ВІДПОВІДАЛЬНІСТЮ ВЕСТ ОІЛ ГРУП ХОЛДІНГ Б.В.* *Адреса засновника: Нідерланди, Де Боелелаан, 7, 1083НЛ, м. Амстердам* *ТОВАРИСТВО З ОБМЕЖЕНОЮ ВІДПОВІДАЛЬНІСТЮ "ДУКАТ"* *Код ЄДРПОУ засновника: 21579984* *Адреса засновника: Україна, Волинська обл., місто Луцьк, вул. Єршова*
Кінцевий бенефіціарний власник (контролер)*	*Лагур Сергій Миколайович* *Україна, 03151, місто Київ, вул. Волинська,* *Івахів Світлана Володимирівна* *Україна, 01021, місто Київ, вул. Інститутська,*
Клопотання	*від 26.12.2023 № 554201878*

2. Відомості про земельну ділянку (кадастровий номер 8000000000:91:132:0009).

Місце розташування (адреса)	*м. Київ, р-н Шевченківський, вул. Глибочицька, 12*
Площа	*0,0538 га*
Вид та термін користування	*оренда*
Заявлене цільове призначення	*для розміщення, обслуговування лінійних об'єктів транспортної інфраструктури (заїзди/виїзди)*

3. Обґрунтування прийняття рішення.

На клопотання зацікавленої особи відповідно до статей 9, 123 Земельного кодексу України та Порядку набуття прав на землю із земель комунальної власності у місті Києві, затвердженого рішенням Київської міської ради від 20.04.2017 № 241/2463, Департаментом земельних ресурсів виконавчого органу Київської міської ради (Київської міської державної адміністрації) розроблено проєкт рішення Київської міської ради.

4. Мета прийняття рішення.

Метою прийняття рішення є забезпечення реалізації встановленого Земельним кодексом України права особи на оформлення права користування на землю.

5. Особливі характеристики ділянки.

Наявність будівель і споруд на ділянці:	*Земельна ділянка вільна від капітальної забудови.*
Наявність ДПТ:	*Детальний план території відсутній.*
Функціональне призначення згідно з Генпланом:	*Відповідно до Генерального плану міста Києва та проекту планування його приміської зони на період до 2020 року, затвердженого рішенням Київської міської ради від 28.03.2002 № 370/1804, земельна ділянка за функціональним призначенням належить до території вулиць і доріг (довідка (витяг) з містобудівного кадастру, надана листом Департаменту містобудування та архітектури виконавчого органу Київської міської ради (Київської міської державної адміністрації) від 27.12.2023 №055-10952.*
Правовий режим:	*Земельна ділянка належить до земель комунальної власності територіальної громади міста Києва.*
Розташування в зеленій зоні:	*Земельна ділянка не входить до зеленої зони.*
Інші особливості:	*Рішенням Київської міської ради від 20.09.2012 № 140/8424 земельна ділянка передана в оренду на 5 років ТОВ «ГІЛЬДІЯ НЕРУХОМОСТІ» для будівництва, експлуатації та обслуговування автозаправного комплексу (договір оренди земельної ділянки від 29.11.2013 № 5923 термін дії якого закінчився 29.11.2018). Рішення про поновлення договору оренди земельної ділянки Київська міська рада не приймала.* *Земельна ділянка є під'їздом до земельної ділянки з кадастровим номером 8000000000:91:132:0008, яка знаходиться в оренді ТОВ «ГІЛЬДІЯ НЕРУХОМОСТІ» (договір оренди земельної ділянки від 29.11.2013 № 5924, термін дії якого закінчився 29.11.2023). Рішенням Київської міської ради від 08.02.2024 № 7734/7775 зазначений договір оренди поновлено на 5 років (договір про укладення договору оренди земельної ділянки на новий строк не укладався).* *Земельна ділянка розташована в межах червоних ліній.* *Зазначаємо, що Департамент земельних ресурсів не може перебирати на себе повноваження Київської міської ради та приймати рішення про надання дозволу на розроблення проєкту землеустрою щодо відведення земельної ділянки або про відмову у наданні такого дозволу, оскільки відповідно до пункту 34 частини першої статті 26 Закону України «Про місцеве самоврядування в Україні» та статей 9, 122 Земельного кодексу України такі питання вирішуються виключно на пленарних засіданнях сільської, селищної, міської ради.* *Зазначене підтверджується, зокрема, рішеннями Верховного Суду від 28.04.2021 у справі № 826/8857/16, від 17.04.2018 у справі № 826/8107/16, від 16.09.2021 у справі № 826/8847/16.* *Зважаючи на вказане, цей проєкт рішення направляється для подальшого розгляду Київською міською радою відповідно до її Регламенту.*

6. Стан нормативно-правової бази у даній сфері правового регулювання.

Загальні засади та порядок отримання дозволу на розроблення документації із землеустрою визначено статтями 9, 123 Земельного кодексу України.

Проєкт рішення не містить інформацію з обмеженим доступом у розумінні статті 6 Закону України «Про доступ до публічної інформації».

Проєкт рішення не стосується прав і соціальної захищеності осіб з інвалідністю та не матиме впливу на життєдіяльність цієї категорії.

7. Фінансово-економічне обґрунтування.

Реалізація рішення не потребує додаткових витрат міського бюджету.

8. Прогноз соціально-економічних та інших наслідків прийняття рішення.

Наслідками прийняття розробленого проєкту рішення стане реалізація зацікавленою особою своїх прав щодо користування земельної ділянки.

Доповідач: директор Департаменту земельних ресурсів **Валентина ПЕЛИХ.**

Директор Департаменту земельних ресурсів Валентина ПЕЛИХ

Додаток
до рішення Київської міської ради
від _____ № _____

План-схема
до дозволу на розроблення проєкту землеустрою щодо відведення земельної ділянки

клопотання	**від 26.12.2023 № 554201878**
кадастровий номер земельної ділянки	**8000000000:91:132:0009**
юридична особа	**ТОВАРИСТВО З ОБМЕЖЕНОЮ ВІДПОВІДАЛЬНІСТЮ «ГІЛЬДІЯ НЕРУХОМОСТІ»**
адреса земельної ділянки	**м. Київ, р-н Шевченківський, вул. Глибочицька, 12**
вид землекористування	**оренда**
вид використання земельної ділянки	**для розміщення, обслуговування лінійних об'єктів транспортної інфраструктури (заїзди /виїзди)**
Площа земельної ділянки	**0,0538 га**

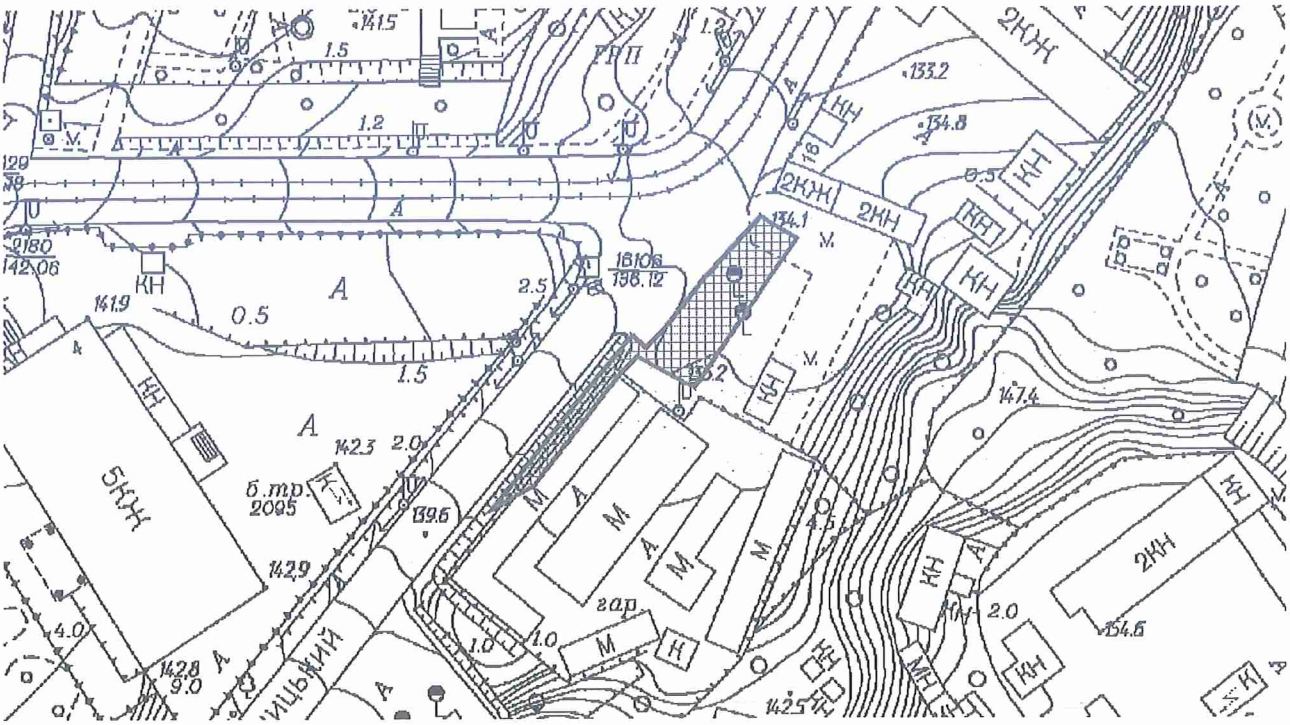

Київський міський голова Віталій КЛИЧКО

Справа 554201878

Код земельної ділянки:	91:132:0009
Площа:	0.0538 га
Адрес земельноїділянки:	Шевченківський район, вул. Глибочицька, 12
Заявник:	ТОВАРИСТВО З ОБМЕЖЕНОЮ ВІДПОВІДАЛЬНІСТЮ «ГІЛЬДІЯ НЕРУХОМОСТІ»
Вид та термін користування:	оренда
Цільове призначення:	для будівництва та обслуговування об'єктів інженерної, транспортної, енергетичної інфраструктур и, об'єктів зв'язку та дорожнього господарства (крім об'єктів дорожнього сервісу)

Матеріали аерофотозйомки 2019 р.
виготовлено за даними АІС ОУЗР

РОБОЧІ МАТЕРІАЛИ

Витяг з бази даних міського земельного кадастру від 13.03.2024

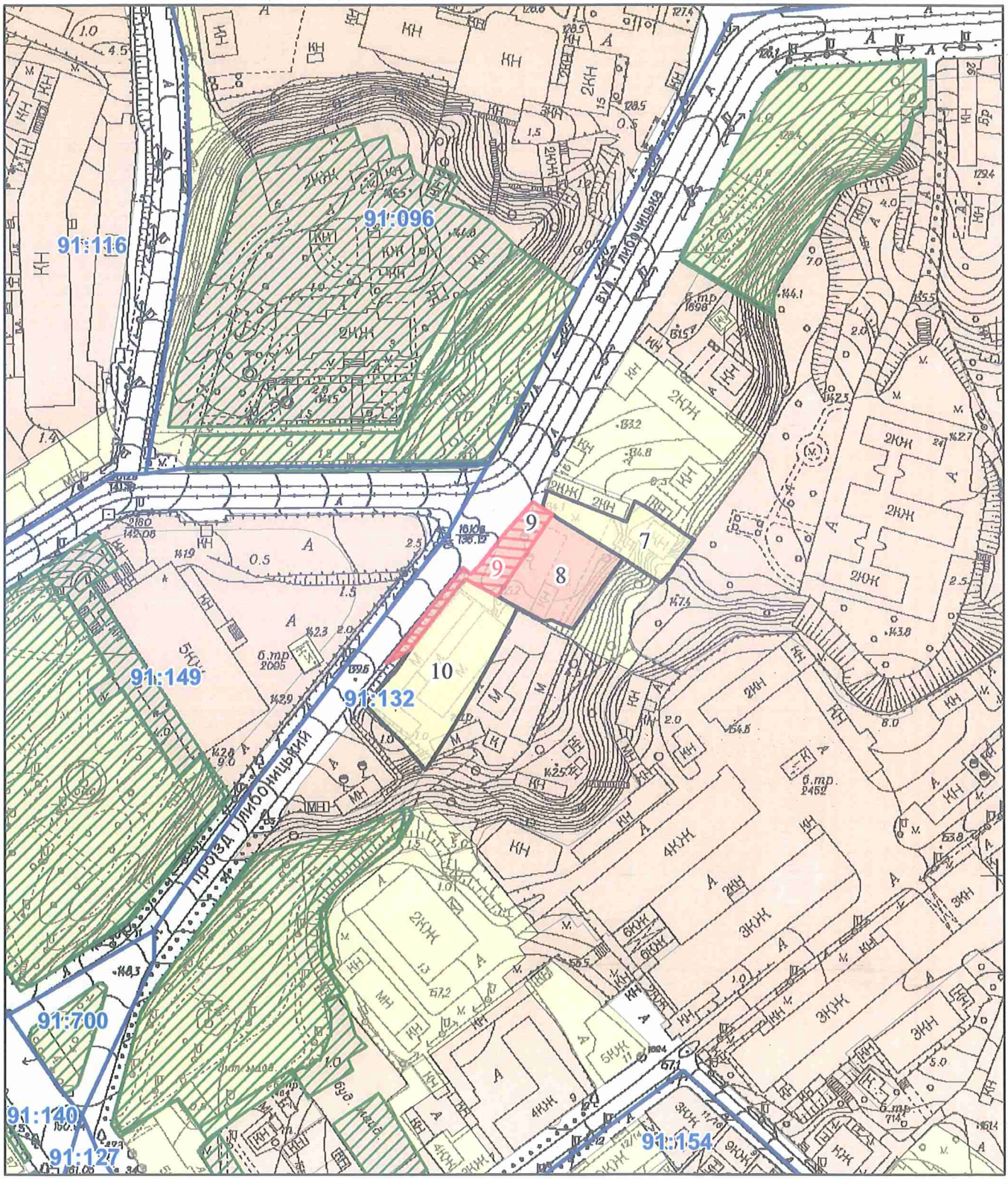

Масштаб 1:2 000

РЕЄСТР ЗЕМЕЛЬНОГО КАДАСТРУ

Код зем. ділянки	Суб'єкт господарювання за яким обліковується земельна ділянка у міському земельному кадастрі	Адреса земельної ділянки	Площа кв.м.	Вид права	Дата закінч. права
91:132:0007	Військова частина Р-9841	вул. Глибочицька, 16	774,59		
91:132:0008	Товариство з обмеженою відповідальністю "Гільдія Нерухомості"	вул. Глибочицька, 12	1049,44	Оренда на 10 років	29.11.2023
91:132:0009	Товариство з обмеженою відповідальністю "Гільдія Нерухомості"	вул. Глибочицька, 12	538,21	Оренда на 5 років (термін дії скінчився)	29.11.2018
91:132:0009	ТОВАРИСТВО З ОБМЕЖЕНОЮ ВІДПОВІДАЛЬНІСТЮ «ГІЛЬДІЯ НЕРУХОМОСТІ»	вул. Глибочицька, 12	538,00	оренда	
91:132:0010	Кооперативна автостоянка "Глибочицька"	вул. Глибочицька, 10	1756,44		

Заступник міського голови –
секретар Київської міської ради

Терентьєву М. О.
Окопному О.Ю.
Положишник В. О.

Прошу розглянути проєкт рішення від 03.04.2024 № 08/231- 448/ПР в установленому порядку.

Омельченко А. В.

Для контролю за проходженням та тиражування.

Юнаковій С.М.
Кандибору Р. В. – до відома

Володимир БОНДАРЕНКО

"03" квітня 2024 року
№ 08/231 – 448/ПР

08/231-448/ПР
03.04.2024

УКРАЇНА

ВИКОНАВЧИЙ ОРГАН КИЇВСЬКОЇ МІСЬКОЇ РАДИ
(КИЇВСЬКА МІСЬКА ДЕРЖАВНА АДМІНІСТРАЦІЯ)

ДЕПАРТАМЕНТ ЗЕМЕЛЬНИХ РЕСУРСІВ

вул. Хрещатик, 32-а, м. Київ, 01001 тел. (044) 202 78 15
Контактний центр міста Києва (044) 15 51 E-mail: kyivland@kyivcity.gov.ua Код ЄДРПОУ 26199097

03.04.2024 № 05715-СЛ-61234

Заступнику міського голови-
секретарю Київської міської ради
Володимиру БОНДАРЕНКУ

Шановний Володимире Володимировичу!

Департамент земельних ресурсів виконавчого органу Київської міської ради (Київської міської державної адміністрації) відповідно до пункту 3 статті 26 Регламенту Київської міської ради, затвердженого рішенням Київської міської ради від 04.11.2021 № 3135/3176, направляє проєкт рішення Київської міської ради «Про надання ТОВАРИСТВУ З ОБМЕЖЕНОЮ ВІДПОВІДАЛЬНІСТЮ «ГІЛЬДІЯ НЕРУХОМОСТІ» дозволу на розроблення проєкту землеустрою щодо відведення земельної ділянки в оренду для розміщення, обслуговування лінійних об'єктів транспортної інфраструктури (заїзди/виїзди) на вул. Глибочицькій, 12 у Шевченківському районі міста Києва» (справа № 554201878) для подальшого опрацювання.

Додатки:
- проєкт рішення Київської міської ради до справи № 554201878 на 2 арк. в 1 примірнику;
- пояснювальна записка до справи № 554201878 на 3 арк. в 1 примірнику;
- витяг з бази даних міського земельного кадастру на 1 арк. в 1 примірнику;
- матеріали супутникової фотозйомки на 1 арк. в 1 примірнику;
- витяг з містобудівного кадастру на 2 арк. в 1 примірнику;
- матеріали справи № 554201878 в 1 примірнику.

З повагою

Директор Валентина ПЕЛИХ