**Київська міська рада**
**Ініціативної групи**
Бігун Наталія Леонідівна

# ЗАЯВА

Відповідно до пункту 22.1 Положення про порядок проведення громадських слухань в місті Києві просимо розглянути пропозиції за результатами проведення громадських слухань.

**Додаток:** протокол громадських слухань на 18 аркушах.

"30" жовтня 2021 р **м. Київ**

| | |
|---|---|
| Бігун Наталія Леонідівна<br>(Прізвище, ім'я, по батькові) | (Підпис) |
| Нестеренко Оксана Євгенівна<br>(Прізвище, ім'я, по батькові) | (Підпис) |
| Нестеренко Олександрівна<br>(Прізвище, ім'я, по батькові) | (Підпис) |
| Жежко Ольга Василівна<br>(Прізвище, ім'я, по батькові) | (Підпис) |
| Корольонок Світлана Станіславівна<br>(Прізвище, ім'я, по батькові) | (Підпис) |

Київська міська рада
01.11.2021 № **08/КО-4724**

# ПРОТОКОЛ

Громадських слухань районного рівня. Предмет Збереження Голосіївського парку імені Максима Рильського від видів робіт, що можуть призвести до порушення природних зв'язків і ходу природних процесів, втрати наукової, естетичної цінності природного комплексу та негативного впливу на здоров'я людини через проведення в ньому капітального ремонту благоустрою.

30 жовтня 2021 року.

Місце проведення: _проспект Голосіївський 87, центральний вхід в парк, біля сцени.

Час проведення: 11.00

**Присутні:**

Учасники громадських слухань у кількості 90 осіб (список реєстрації учасників громадських слухань - у додатку до цього протоколу).

З них наділені правом голосу 87 учасників.

**ВИСТУП ІНІЦІАТОРА ГРОМАДСЬКИХ СЛУХАНЬ Бігун Н.Л.:** Привітання учасників громадських слухань і надання слова Михайлу Михалко -голові громадської організації «Спілка порядку Голосіїва».

**1.Обрання головуючого, секретаря та членів лічильної комісії.**

**Слухали:**

1.Про обрання головуючого, секретаря та членів лічильної комісії.

**Виступили:**

1. Ініціатор Бігун Н.Л.: запропонувала обрати головуючим громадських слухань Бігун Н. Л., секретарем громадських слухань Железко О., членами лічильної комісії громадських слухань Нестеренко О. та Нестеренко Т.

Голосували 87 що пройшли реєстрацію та мають право голосу з присутніх 90 осіб

«За»- 87 осіб

«Проти»- 0 осіб

«Утрималися»- 0 осіб

**Ухвалили:**

Обрати головуючим громадських слухань Бігун Н. Л.

| Прізвище, ім'я, по-батькові | Адреса реєстрації та контакти |
|---|---|

| | |
|---|---|
| Бігун Н.Л. | м. Київ, |

Секретарем громадських слухань Желєзко О.

| **Прізвище, ім'я, по-батькові** | **Адреса реєстрації та контакти** |
|---|---|
| Обрати секретаря Желєзко О.В. | м. Київ, |

Обрати членів лічильної комісії громадських слухань

| **Прізвище, ім'я, по-батькові** | **Адреса реєстрації та контакти** |
|---|---|
| Нестеренко О.Є | |
| Нестеренко Т.О. | |

**2.Затвердження порядку денного та регламенту слухань**

**Слухали:**

1. Про затвердження порядку денного та регламенту слухань

**Виступили:**

Бігун Н. Л. : пропоную затвердити порядок денний та регламент слухань

**Голосували:**

«За» – 87 осіб

«Проти»- 0 осіб

«Утрималися»- 0 осіб

**Ухвалили**

**3.Затвердити такий порядок денний громадських слухань:**

1. Ознайомлення присутніх із ситуацією, що виникла із проектом капітального ремонту благоустрою Голосіївського парку ім М.Рильського та необхідність його термінової заборони та повного скасування з визначенням недовіри проведенної експертизи.

   М.Михалко, голова «Спілки порятунку Голосіїва»: Парк-пам'ятка і має такою залишатися, в ньому не можна нічого рушити і змінювати, тим паче заливати бетоном і знищувати дерева і його природні комплекси, планувальну структуру.
2. Визначення головуючого, секретаря та членів лічильної комісії.
3. Затвердження порядку денного та регламенту громадських слухань.

4.Ситуація щодо **ЗАБОРОНИ ПРОЕКТУ** капітального ремонту благоустрою Голосіївського парку ім. Рильського, замовник - КО Київзеленбуд, через значну кількість порушень і фальсифікацій та можливість знищення його природних комплексів.

**5. Виступи учасників.**

1. **Виступ С.Корольонок – заступник голови ГО «Спілка порятунку Голосіїва»**: Проект, замовником якого є Київзеленбуд, можна визначити як злочинний, тому що має багато порушень, а саме Закону про ПЗФ, порушує державні будівельні норми, експертний звіт виявив низку порушень і невідповідностей нормативній та законодавчій базі України. Необхідність повної ПЕРЕВІРКИ ПРОЕКТУ та ЗАБОРОНИ РЕАЛІЗАЦІЇ капітального ремонту благоустрою від КО «Київзеленбуд» через численні порушення, у тому числі законодавства України, через знищення сталого природного комплексу парку , як об'єкту природно-заповідного фонду. Недовіра експертизі.

2. **Виступ кандидата біологічних наук Бузіашвілі А.Ю**. щодо нищівного впливу на природні комплекси з незворотнім впливом та знищенням дерев та загибель с мікро та макросистем з повним комплексом навколо кожного дерева, та невідновлювальні втрати на біорізноманіття парку, у тому числі декількох колоній кажанів занесених до Червоної книги.

**4. Виступ С.Корецького** Важливість історичної та культурно-освітньої складової Голосіївського парку ім.М.Рильського: парк може втратити своє значеня парку-памятки саме через проект Київзеленбуд, хоча саме він за законом має виконувати охоронне зобов'язання і зберігати природний комплекс.

5. Виступи запрошених гостей:

Олена Вакаренко, представник «Екопарк Вирлиця».

6. Дебати.

7. Голосування.Підрахунок голосів.

8. Оголошення результатів і завершення.

**4.Затвердити такий регламент громадських слухань:**

На вступне слово ініціатора громадських слухань та запрошених депутатів чи посадових осіб -до 5 хвилин;

на доповідь – до 15хвилин;

на кожну із не більше двох співдоповідей – до 5хвилин;

на запитання, відповіді та виступи учасників громадських слухань разом – до 3 хв

на виступи залучених фахівців – до15 хвилин;

на виступи в обговоренні – до 3 хвилин.

Голосували

«За» – 87 осіб

«Проти»- 0 осіб

«Утрималися»- 0 осіб

Ухвалили регламент та порядок денний громадських слухань:

1. **Про легітимність громадських слухань.**

Виступ Головуючої Бігун Н.Л. стосовно того, що громадські слухання проходять з урахуванням форс-мажорних обставин, у вигляді проведення їх перед локдауном. У зв'язку з цим люди самостійно вирішували обмежити відвідування громадських заходів.

Також громадські слухання можна вважати легітимними завдяки присутності представники влади, що також були запрошені.

**Представники влади:**

1. Калугін Олег Юрійович- заступник голови Голосіївської районної в місті Києві державної адміністрації.
2. Глущаниця Михайло Васильович - інженер з рекреційного благоустрою відділу рекреації НПП Голосіївський.
3. Бородіна Аліна Олександрівна - Директор Голосіївського парку ім. М.Рильського.
4. Можливо також були представники КО «Київзеленбуд», але на прохання підійти до сцени у випадку їх присутності, ніхто не підійшов.

Голосували:

«За» – 87 осіб

«Проти»- 0 осіб

«Утрималися»- 0 осіб

**Ухвалили**

Ініціативу проведення громадських слухань підтримали 419 членів територіальної громади, на громадських слуханнях було зареєстровано 87 осіб з правом голосу.

Але у зв'язку з тим що захід проходив безпосередньо перед початком локдауну, люди уникали скупчень багатьох людей. Але майже 100 людей прийшли та показали свою громадянську позицію Це позиція громади показує велике значеня цього питання та підстави вважати слухання легітимними.

**5.Про ситуацію щодо ЗАБОРОНИ ПРОЕКТУ капітального ремонту благоустрою Голосіївського парку ім. Рильського від КО «Київзеленбуд» через величезну купу порушень і фальсифікацій та можливость знищення його природних комплексів.**

**Виступи учасників.**

**1.Виступ Корольонок Світлана -** член громадської організації «Спілка порядку Голосієва» : наголосила на тому, що проект, замовником якого є Київзеленбуд, можна визначити як злочинний, тому що має багато порушень, а саме Закону про ПЗФ, порушує державні будівельні норми, експертний звіт має багато порушень і невідповідностей. Не проведена інвентаризація зелених насаджень і мощень, використовують дані з 1999 рік, в проекті не вказані дерева, які ростуть на галявинах і на березі ставку, де мають проводити роботи, не має ландшафтного аналізу. На галявині ростуть бундуки і інші молоді та дорослі дерева по їх корінню збираються будувати фонтан.

Також відзначила, що проект має багато пропозицій, що ведуть до знищення природних комплексів, до нецільового використання бюджетних коштів. І в своїй перспективі має знищення природи і статусу як парку- памятки садово-паркового мистецтва. За її словами" люди багато їздять по світу і бачать як виглядають Національні парки і озеленення території, це є прогресивним. Весь прогресивний світ іде до Природи, а не до знищення її. І тому перспектива перетворення парку ім.Максима Рильського на «дісней ленд» та «щалман» нікому не потрібна. По проекту було дуже багато пропозицій і зауважень від громади, бо вони бачать, що це злочин, і саме перспектива розбудови Голосіївського парку дуже обурює всіх. Тому було запропоновано перевірити як працюють процедури наших інституцій – дати на перевірку даний проект відповідними органами – прокуратурою, ДІАМ, Держекоінспекції. Не сходяться техніко-економічні показники площі, немає подеревного плану, надзвичайна кількість та порушень з боку техніко-економічних показників.

Тому необхідна ЗАБОРОНА ПРОЕКТУ та усіх складових капітального ремонту благоустрою від КО «Київзеленбуд» через численні порушення, у тому числі законодавства України та повне знищення сталого природного комплексу парку. Недовіра експертизі.

Тому що необхідне збереження Голосіївського парку імені Максима Рильського від видів робіт, що можуть призвести до порушення природних зв'язків і ходу природних процесів, втрати наукової, естетичної цінності природного комплексу та негативного впливу на здоров'я людини через проведення в ньому капітального ремонту благоустрою.

Через такі порушення законодавства а саме: Положення про парк-пам'ятку садово-паркового мистецтва загально-державного значення Голосіївський парк ім. М.Рильського, порушення законів щодо визначення та вимог до проекту реконструкції, а не капітального ремонту благоустрою, закону про ПЗФ ст. 38, 6,7,8, Водного Кодексу ст 95, Положення про Нацпарк Голосіївський та інші.

**Запитання**

1. **від Агеєвої Вероніки.: «Як можливі такі порушення з експертизою, яка має позитивне рішення?»**

Відповідь Корольонок С.: судячи з усього має місце корупційних складова, бо на моєму досвіді, як архітектора, такий проект є не професійним, і як би по ньому будувався будинок то він би стояв під кутом 45 градусів, це якщо порівнювати по якості Проект експертизи був затверджений без погодження НПП Голосіївський» ще

**2. Півторак Тетяна Євгенівна задала питання: «Чи звертались у прокуратуру?»**

Чи зверталися ви в прокуратуру? - Так, я думаю що наступним кроком буде вивчення експертами прокуратури та іншими інституціями цієї експертизи, цього проекту. Ми вивчили його досконало, і можемо сказати що він немає ніякої якості, що він нефаховий злочинний і недолугий

2. **Виступ Бузіашвілі А.Ю.- кандидат біологічних наук.** Наголосила, що Голосіївський парк, на території якого знаходиться парк ім.Максима Рильського, має природоохоронний статус, це легені нашого міста, він покращує його екологію. А ті роботи, які заплановані в проекті: риття котловану під фонтан, прокладання

нових мереж, зменшить площу лугових трав, оголить корені дерев, порушить процес самовідновлення території і дерева всохнуть. А це території, які і так мають велике неконтрольоване антропогенне навантаження, і нові насадження наврядчи приживуться. Вона як фахівець пояснила чому так важливий кожний вид дерева, а саме екосистема створена європейським дубами – вони створюють навколо себе унікальну систему для життя грибів, рослин, червонокнижних тварин і комах. Якщо на галявині буде будівництво то коріння дерев буде порушено, і екекосистему буде зруйновано, вони загинуть і це призведе до колапсу та незворотніх втрати усієї екосистеми та природнього комплексу.

**3.Виступ Корецький С**. Зробив екскурс в минуле і поділився спогадами про те як парк виглядав 60років тому, які були насадження і екостема, що росли білі гриби і жили рідкісні комахи. Розповів історію створення Голосіївського парку і чому йому був наданий в 1960 році статус Парку-пам'ятки архітектури республіканського значення. Що ж було закладено в надання такого статусу? Він був створений на руїнах і в нього було закладено научний підхід . В парку були проведені лісопосадки під керівництвом академії наук, а в 1954 р. був створений інститут лісництва. І дерева виваджувались під керівництвом академіка Погребняка, який є одним з видатних вчених світу саме по лісництво. Всі дерева були посаджені з урахуванням кращих досягнень науки. Дуби ростуть в спільноті з іншими рослинами, мають спільну екосистему з грибами. А зараз там росте газонна трава, і тому парк втратив ті якості, які мав на момент створення. Тобто є ті що створили його на науковому рівні, і є експлуатаційники, які які мають низький рівень по догляду за культурами і допускають такі речі, які ведуть до деградації природного комплексу, і змінили природокористування. Він налагодив на тому, що ми маємо парк – пам'ятку національного значення, яка може зникнути. Тому що змінюється екосистема, біоциноз, а дії під час реконструкції не ведуть до відновлення, а ведуть далі до поглиблення тої кризи в яку загнали її люди, які користуються альтанками, атракціонами. Причина по якій це відбувається є некомпетентність експлуатаційників і тих експертів, які роблять експертизи в угоду архітекторам. Якщо цей проект буде реалізований, то парк може втратити своє значення. Люди ще мають чудовий парк, який треба берегти і відновлювати, саме природну його якість. Бо причиною чому його поставили в один ряд з найкращими зразками є саме гармонія поєднання відпочинку людини і екосистеми природи. Фонтан

можна подивитися будь- де, а не біля ставку. Корецький наголосив, що культура, ось що головне, використання природи саме так, щоб її відновлювати, і тільки такими мають бути проекти. І поки таких проектів не бачив.

Культура передусім.А парку надали загальнодержавне значення саме тому, що в ньому створена гармонія поєднання відпочинку людини та природи. Фонтани можна побачити будь-де для цього не треба йти в Нацпарк Голосіїївський та Голосіївський парк Культура це головна, проект має бути спрямований на збільшення антропогеенного впливу людини на природу, а на відновлення на.

В Голосіївському парку існував Інститут Лісу, тому ці дерева, що планує знищити Київзеленбуд посаджені з урахуванням найвищих досягнень світової науки.

**Запитання від Півторак Тетяна Євгенівни** Хто замовив цей проект яким чином експертами можуть бути люЯк же так, що Київзеленбуд, який не має у своєму складі немає біологів, екологів та інших наукових фахівців у сфері збереження природних комплексів, розробляти та впроваджувати подібні проекти реконструкціїди що сприяють знищенню парку?

**Відповідь Корецького С.:** Положення про парк визначає, що відповідальність за утримання, догляд і реконструкції несе землекористувач користувач яким є Голосіївське управління Київзеленбуд. Але відповідальності не видно, немає залучення екологів,те що має бути немає. Тому треба закликати до відповідальності по факту, вивчати проекти і ставити питання. Київзеленбуд надалі здійснює дії по поглибленню кризи у яку загнали експлуатаційникі. Головна причина кризи даної ситуації у парку у некомпетентності експлуатаційників та корупційні та нефахові експертизи. Проекти мають не руйнувати природу .

3. **<u>Виступ запрошеного представника «Екопарк Вирлиця» Олена Вакаренко</u>**

Я, як людина що народилася в цьому районі і зараз переїхала на Позняки досі перебуваю в шоці, тому що на позняках в нових районах немає жодного старого дерева,в районі деревам по 10-15 років. Діти гуляють по асфальту, по бетону, я не знаю як люди гуляють собаками бо вони обпікають лапи. Там просто немає чим дихати, ось таких дерев як ми

бачимо тут в Голосіївському районі там просто немає, тому дуже вас прошу бережіть те що у вас є. Якщо буде так як на позняках це буде катастрофа. Бережіть природу будь ласка.

**Промова головуючої Бігун Наталії Леонідівни**

Я хочу сказати про роздаткові матеріали. Ви отримали вимоги це та інформація щодо порушень в цьому проекті яку ви можете відправляти як листи з адресами що вказані, можете додати своє, що вважаєте за потрібне. В листі адреси, шапки, email є інформація пару Голосіївський парк SOS і ви можете більш докладно побачити які саме порушення і чому ми саме зробили ці громадські слухання, чому це наскільки важливо

Я можу сказати що є такі порушення по-перше що це проект саме реконструкції а не капітальний ремонт благоустроюпро це нам так відповіли у Міністерстві розвитку громад та територій томущо якщо це проект реконструкції то необхідно додаткові вимоги.

Узгодження за статтею 38 ПЗФ, щодо того, що мають бути виділені межі території узгодження мають бути по землі і узгодження з проектними і спеціалізованими установами. Такий пакет узгоджень передбачає і оцінку впливу на довкілля, висновкі екологів, а тут цього в проекті немає. Саме тому ми тут зібрались, бо можливе непоправне знищення природних комплексів.

Т акож планують тераси з збиванням в берег ставку 46 свай. Висновок гідробіолога, що після цього вода може змінити свої фізико-хімічні властивості та гідробіологічні показники і загине той світ ставків що ми знаємо. Тому що плануються тераси, а дерева тобто ряд верб, що ростуть на березі будуть знищені тобто у нас не буде правого берега ставка огорнутого вербами.

Тераси будуть заходити на 5м над водою а дерева, що над ними ростуть просто загинуть. Після установки терас може бути порушений баланс води ставок за киснем тераси не можна робити ставок що має високий антропогенне навантаження постійні стоки зливи і немає очисної споруди. Ставок має свою природну систему самоочищення. Гідробіолог наголошенує на тому що в Горіховатських ставках вода поки що найкраще в Києві, це дерева коріння система фільтрації, окремий гідроценоз, мікробіом. А після встановлення тарас ми цього берега не побачимо - він буде назавжди знищений. А коріння дерев в через втрату дерев будуть руйнуватися, і з'являться пустоти в яких почнуться процес загнивання і берег буде зруйновано. Ми зустрічалися з очільником київзеленбуд з Олександром Королем, неодноразово просили не здійснювати цей проект не робити тераси,на жаль наші

пропозиції були відхилені, нам сказали що ми все рівно зробимо ці тераси. Тому я прошу відправляти листи з вимогами на адресу що вказані в роздаточному матеріалі, прошу здійснювати активні дії. Ще процесі реконструкції заплановано сухий фонтан і немає по деревного плану. Фонтан виглядає як площадка залита бетоном розмір якого планується 12м в діаметрі з технічним приміщенням на глибині біля двох метрів по корінням дерев,бо там ростуть дерева. За висновками дендролога це призведе до загибелі дерев, нажаль антропогенне навантаження і так велике на ці дерева. А на дитячій площадці дерева також не враховані, а сам майданчик планується залити бетоном. Дерева які ростуть на галявині де велетні також не враховані їх взагалі немає в плані там біля 40 дерев різного віку що з ними буде ми не знаємо тобто їх можуть зрізати бо вони не враховані. В той час коли нам не хватає асфальту в інших частинах парку хочуть міняти чудову плитку в якої термін придатності 25 років. Кількість дерев, які можуть загинути загалом це 70 дерев, тому що немає подерованого плану і це все офіційні дані, тобто є експертиза з посиланням ви можете з нею ознайомитися є фотографії проекту. До речі, є спостереження - ми бачили кажанів на березі ставку, причому не одну колону, а інформацію ми відіслали в науковий відділ НПП Голосіївський. Кажани також потребують вашої уваги у нас є петиція щодо їх збереження.

Якщо ми зробимо швидко потужно всією громадою виступимо єдиним потужним механізмом - ми зможемо це зупинити, бо єдине що зупиняє київзеленбуд від знищення всього природного комплексу вперше вхідної групи Голосіївського парку- це громада. Я хочу щоб ви ще раз побачили що кожний з нас,кожна людина ,кожний лист дуже важливий. Так, вони отримали деякі узгодження але така кількість маніпуляцій фіксації порушень. Ми знаємо що інколи діється в Голосієві і якщо громада веде супротив то не зможуть можуть протягувати такі проекти, хоча парк Максима Рильського захищений положенням про парк, законом про ПЗФ.

**6. Дебати.**

Висловлення громадою розуміння ситуації та прохання людей черех холодні погодні умови розпочинати голосування.

**7. Голосування.Підрахунок голосів.**

Були присутні 90 осіб Голосували 87 осіб з кількості зареєстрованих.
«За»- 80 осіб
«Проти»- 0 осіб

«Утримались» -5 осіб
«Не голосували» -2 особи
**Ухвалили**

**Скасування проекту** «Виконання робіт з розробки робочого проєкту (РП) по об'єкту: «Капітальний ремонт благоустрою Голосіївського парку культури та відпочинку імені М. Рильського в Голосіївському районі», як неякісного та злочинного та **припинення реалізації будівельних робіт, окреслених проєктом,** замовник - КО «Київзеленбуд», через численні порушення, у тому числі законодавства України та повне знищення сталого природного комплексу парку. Недовіра експертизі. Закликаємо до збереження Голосіївського парку імені Максима Рильського від видів робіт, що можуть призвести до порушення природних зв'язків і ходу природних процесів, втрати наукової, естетичної цінності природного комплексу та негативного впливу на здоров'я людини через проведення в ньому капітального ремонту благоустрою.

Через такі порушення законодавства а саме: Положення про парк-пам'ятку садово-паркового мистецтва загально-державного значення Голосіївський парк ім. М.Рильського, порушення законів щодо визначення та вимог до проекту реконструкції, а не капітального ремонту благоустрою, закону про ПЗФ ст. 38, ст 6, ст 7, ст 8; Водного Кодексу ст 95, Положення про Нацпарк Голосіївський та інші.

Громада налаштована дуже рішуче і у випадку **не реагування** на наші вимоги та **не скасування проекту** «Виконання робіт з розробки робочого проєкту (РП) по об'єкту: «Капітальний ремонт благоустрою Голосіївського парку ім.М. Рильського в ми будемо змушені звертатись до Президента України. Тому що він є частиною Національного парку Голосіївський, який створений Наказом України 27 серпня 2007 року N 794/2007 Президента та здіймати міжнародний розголос і через те що він є єдиний в Україні та одним з усього декількох у світі на території мегаполісу у світі.

У додатках представлені підписи зареєстрованих учасників громадських слухань.

30. жовтня 2021 року

Голова громадських слухань Бігун Н.П. (прізвище та ініціали) (підпис)

Секретар громадських слухань Жиєзко О.В. (прізвище та ініціали) (підпис)

Київський міський голова В. Кличко

Додаток 1

до Протоколу громадських слухань членів територіальної громади міста Києва

Районні громадські слухання з предмету «Збереження Голосіївського парку імені Максима Рильського від видів робіт, що можуть призвести до порушення природних зв'язків і ходу природних процесів, втрати наукової, естетичної цінності природного комплексу та негативного впливу на здоров'я людини через проведення в ньому капітального ремонту благоустрою»

від 30 жовтня 2021р.

СПИСОК

Учасників громадських слухань

Районні громадські слухання з предмету «Збереження Голосіївського парку імені Максима Рильського від видів робіт, що можуть призвести до порушення природних зв'язків і ходу природних процесів, втрати наукової, естетичної цінності природного комплексу та негативного впливу на здоров'я людини через проведення в ньому капітального ремонту благоустрою».

від 30 жовтня 2021р.

| N п/п | Прізвище, ім'я, побатькові | Число, місяць, рік народження | Адреса та контактні дані | Підпис |
|---|---|---|---|---|
| | | | Київ 03083 вул. Академіка [illegible] | |
| 1 | Михалко Михайло Юхимович | | | |
| 2 | Лісіч Лев Ка-сяна Євгенія | | | |
| 3 | Прилуцько Олена Михайлівна | | | |
| 4 | Приходько Ігор Вікторович | | | |
| 5 | Руєн Дмитро Викторович | | | |
| 6 | Деньга Алона Олексіївна | 9 | | |
| 7 | Здор Олена Григорівна | 1. | | |
| 8 | Растворов Григорій Сергійович | 2 | | |
| 9 | Цвяко Олександр Миколайович | 2 | | |
| 10 | Чар'янович Наталія Вікторівна | 2 | | |
| 11 | Коробчок Світлана Станіславівна | 1 | | |
| 12 | Зверна Вікторія Станіславівна | 03 | | |

Голова громадських слухань ____

Секретар громадських слухань ____

СПИСОК

Учасників громадських слухань

Районні громадські слухання з предмету «Збереження Голосіївського парку імені Максима Рильського від видів робіт, що можуть призвести до порушення природних зв'язків і ходу природних процесів, втрати наукової, естетичної цінності природного комплексу та негативного впливу на здоров'я людини через проведення в ньому капітального ремонту благоустрою».

від 30 жовтня 2021р.

| N п/п | Прізвище, ім'я, побатькові | Число, місяць, рік народження | Адреса та контактні дані | Підпис |
|---|---|---|---|---|
| 1 | Ядкіна Оксана Володимирівна | | | |
| 2 | Хлєстова Євген Юрійович | | | |
| 3 | Гоцуля Ольга Миколаївна | | | |
| 4 | Лозинська Ірина Володимирівна | | | |
| 5 | Ємоповіч Олексій Олександрович | | | |
| 6 | Ісаєва Олена Леонідівна | | | |
| 7 | Ужва Ігор Леонідович | | | |
| 8 | Шендю Олена Данилівна | | | |
| 9 | Півторак Тетяна Євгенівна | | | |
| 10 | Євтафієва Наталія Вікторівна | | | |
| 11 | Петрович Ігор Вікторович | | | |
| 12 | Омельченко Лариса Георгіївна | | | |
| 13 | Татарін Дмитро Тарасович | | | |
| 14 | Агеєва Вероніка Вікторівна | | | |
| 15 | Логунова Тетяна Іванівна | | | |

Голова громадських слухань

Секретар громадських слухань

№08/30331
30.11.2021
2

# ДЕПУТАТ
## КИЇВСЬКОЇ МІСЬКОЇ РАДИ IX СКЛИКАННЯ

«30» листопада 2021 р. № 08/279/09/188-240

Постійна комісія Київської міської ради з питань екологічної політики

ІНІЦІАТИВА
щодо створення об'єктів благоустрою зеленого господарства
(скверів, парків, алей, бульварів тощо)
загального користування
вул. М. Джаліля, 20а у Подільському районі м. Києва

У відповідності до рішення Київської міської ради від 26 червня 2018 року № 997/5061 «Про ініціативи створення об'єктів благоустрою зеленого господарства міста Києва» порушую питання про створення зеленої зони загального користування – скверу – на земельній ділянці площею 1,0428 га (кадастровий номер 8000000000:91:200:0040), розташованій на вул. М. Джаліля, 20а у Подільському районі м. Києва.

Додатки:
- документи, що підтверджують вивчення громадської думки стосовно зазначеної ініціативи (підписи членів територіальної громади міста Києва, підписи мешканців житлових будинків, копії протоколів загальних зборів співвласників багатоквартирних будинків тощо) на 1 арк.;
- плани-схеми розташування зеленої зони (графічні матеріали) на 1 арк.;
- висновок Департаменту земельних ресурсів виконавчого органу Київської міської ради (Київської міської державної адміністрації) щодо можливості передачі земельної ділянки в користування для створення зеленої зони, витяг з міського земельного кадастру щодо земельної ділянки, на якій ініціюється створення зеленої зони на 2 арк.;
- згода балансоутримувача території (за наявності балансоутримувача) на – арк.;
- інші документи, матеріали, інформація щодо зазначеної ініціативи на 1 арк.

Депутат Київської міської ради Володимир БОНДАРЕНКО

Київська міська державна адміністрація
25.10.2021 № Е-12972

Київська міська державна адміністрація
25 ЖОВ 2021
Е-12972

Голові Київської міської
державної адміністрації, міському Голові
**Кличку Віталію Володимировичу**
01044, м. Київ, вул. Хрещатик 36

**Емільянової Тетяни Франківни,**
[redacted]

**Шановний Віталію Володимировичу !!!**

В Подільському районі м. Києва існує вулиця Муси Джаліля, яка названа на честь відомого татарського поета та героя, Муси Мустафовича Джаліля, який під час Великої Вітчизняної війни врятував багато людських життів.

Для увічнення пам'яті Муси Джаліля на земельній ділянці кадастровий номер 8000000000:91:200:0040, що знаходиться в Подільському районі в м. Києві, київською владою планувалось побудувати сквер з пам'ятником та меморіальною дошкою.

З моменту виділення вказаної земельної ділянки і по сьогоднішній день всі забули про намір побудови скверу та пам'ятника.

На сьогоднішній день багато парків та скверів в місті Києві було реставровано та побудовано на честь героїв та синів своїх народів, тому просимо звернути увагу на факти викладені в цьому зверненні.

З повагою,

18.10.2021

Емільянова Т.Ф.

Додаток
до ініціативи щодо створення об'єктів благоустрою зеленого господарства (скверів, парків, алей, бульварів тощо) загального користування М. Джаліля, 20а у Подільському районі м. Києва
30.11.2021 № 08/279/09/188-240

**План-схема**
**земельної ділянки, якій пропонується надати статус скверу**

Адреса земельної ділянки - м. Київ, Подільський район, вул. М. Джаліля, 20а

Орієнтовна площа земельної ділянки – 0,0616 га

Кадастровий номер 8000000000:91:200:0040




Депутат Київської міської ради Володимир БОНДАРЕНКО

УКРАЇНА

ВИКОНАВЧИЙ ОРГАН КИЇВСЬКОЇ МІСЬКОЇ РАДИ
(КИЇВСЬКА МІСЬКА ДЕРЖАВНА АДМІНІСТРАЦІЯ)

**ДЕПАРТАМЕНТ ЗЕМЕЛЬНИХ РЕСУРСІВ**

*вул. Хрещатик, 32-а, м. Київ, 01601 тел. (044) 279 58 72*
*Контактний центр міста Києва (044) 15 51 E-mail: kyivland@kyivcity.gov.ua Код ЄДРПОУ 26199097*

Депутатові Київської міської ради
Володимиру БОНДАРЕНКУ

Шановний Володимире Володимировичу!

Департаментом земельних ресурсів виконавчого органу Київської міської ради (Київської міської державної адміністрації) (далі – Департамент) на Ваше депутатське звернення від 15.11.2021 № 08/279/09/188-202 стосовно можливості створення зеленої зони (скверу) на земельній ділянці на вул. Муси Джаліля, 20 а у Подільському районі надається витяг з Міського земельного кадастру із зазначенням кодів ділянок, землекористувачів, адреси, площі, виду права та цільового призначення та повідомляється.

За даними Міського земельного кадастру земельна ділянка (кадастровий номер 8000000000:91:200:0040) площею 0,0616 га на вул. Муси Джаліля, 20а у Подільському районі м. Києва зареєстрована за громадянкою Ткаченко Л.А. на підставі проекту землеустрою щодо відведення земельної ділянки з цільовим призначенням: 02.01 для будівництва і обслуговування жилого будинку, господарських будівель і споруд.

За поданням Департаменту рішення щодо передачі (надання) вказаної земельної ділянки громадянам або юридичним особам у власність (користування) Київська міська рада не приймала.

Водночас зазначаємо, що відомості Міського земельного кадастру не є підтвердженням виникнення права власності (користування) земельними ділянками та носять виключно інформативний характер.

Департамент підтримує ініціативу створення зеленої зони на вказаній у Вашому зверненні земельній ділянці з урахуванням містобудівної документації з подальшим оформленням права на неї відповідно до вимог Земельного кодексу України та Порядку набуття прав на землю із земель комунальної власності у місті Києві, затвердженого рішенням Київської міської ради від 20.04.2017 № 241/2463.

ДОКУМЕНТ ІТС ЄІПК СЕД АСКОД ( **ПІДПИСАНО КВАЛІФІКОВАНИМ ЕЛЕКТРОННИМ ПІДПИСОМ** )

Сертифікат 58E2D9E7F900307B04000000AE32300073AC8900
Підписувач Пелих Валентина Миколаївна
Дійсний з 15.10.2020 0:00:00 по 15.10.2022 0:00:00

Департамент земельних ресурсів
0570202/2-31762 від 26.11.2021

Зазначаємо, що розгляд ініціатив щодо створення скверів здійснюється відповідно до рішення Київської міської ради від 26.06.2018 № 997/5061 «Про ініціативи створення об'єктів благоустрою зеленого господарства міста Києва».

Зауважимо, що у додатку до депутатського звернення земельна ділянка, вказана на графічному матеріалі не відповідає її кадастровому номеру.

Додаток: витяг з Міського земельного кадастру на 2 арк. в 1 прим.

З повагою

Директор Валентина ПЕЛИХ

Раїса Олещенко (044) 279 74 12

ДОКУМЕНТ ІТС ЄІПК СЕД АСКОД ( **ПІДПИСАНО КВАЛІФІКОВАНИМ ЕЛЕКТРОННИМ ПІДПИСОМ** )

Сертифікат 58E2D9E7F900307B04000000AE32300073AC8900
Підписувач Пелих Валентина Миколаївна
Дійсний з 15.10.2020 0:00:00 по 15.10.2022 0:00:00

Департамент земельних ресурсів

0570202/2-31762 від 26.11.2021

# *РОБОЧІ МАТЕРІАЛИ*

Витяг з бази даних міського земельного кадастру від 25.11.2021

*Масштаб 1:2 000*

# РЕЄСТР ЗЕМЕЛЬНОГО КАДАСТРУ

| Код зем. ділянки | Користувач | Адреса зем. ділянки | Площа кв.м. | Вид права | Дата закінч. права |
|---|---|---|---|---|---|
| 91:200:0037 | Фізична особа | вул. Муси Джаліля, 20 | 1000, 10775 | Власність | |
| 91:200:0040 | Фізична особа | вул. Муси Джаліля, 20а | 615,60545 | Право в процесі оформлення (Власність) | |
| 91:200:0041 | Фізична особа | вул. Косенка, 53а | 435,86705 | Власність | |
| 91:200:0042 | Фізична особа\|Фізична особа | вул. Косенка, 53 | 40,25375 | | |

**Державна служба України з питань геодезії, картографії та кадастру**

**Інформація Державного земельного кадастру**
**про право власності та речові права на земельну ділянку**

**Замовник:** Бондаренко Володимир Володимирович
**Час та дата запиту:** 14:20 13-11-2021

| Відомості про земельну ділянку | |
|---|---|
| Кадастровий номер земельної ділянки | 8000000000:91:200:0040 |
| Цільове призначення | 02.01 Для будівництва і обслуговування житлового будинку, господарських будівель і споруд (присадибна ділянка) |
| Категорія земель | Землі житлової та громадської забудови |
| Вид використання | для будівництва і обслуговування жилого будинку, господарських будівель і споруд |
| Форма власності | Інформація відсутня |
| Площа земельної ділянки | 0.0616 |
| Місце розташування | м.Київ, Подільський р-н, вулиця Муси Джаліля, 20-а |
| Відомості про нормативно грошову оцінку ділянки | |
| Значення, гривень | 292082.79 |
| Дата оцінки ділянки | 13.09.2013 |
| Відомості про сертифікованого інженера-землевпорядника (ВІДПОВІДАЛЬНА ОСОБА) | |
| ПІБ інженера – землевпорядника | Чередник Василь Степанович |
| Номер сертифіката та дата видачі | Інформація відсутня |
| Місце роботи інженера-землевпорядника | КП "Київський міський центр земельного кадастру та приватизації землі" |
| Відомості про сертифікованого інженера-землевпорядника (БЕЗПОСЕРЕДНІЙ ВИКОНАВЕЦЬ) | |
| ПІБ інженера – землевпорядника | Ільченко Тетяна Іванівна |
| Номер сертифіката та дата видачі | Інформація відсутня |

| | |
|---|---|
| Місце роботи інженера-землевпорядника | КП "Київський міський центр земельного кадастру та приватизації землі" |

№08/30339
30.11.2021

3

# ДЕПУТАТ
## КИЇВСЬКОЇ МІСЬКОЇ РАДИ IX СКЛИКАННЯ

«30» листопада 2021 р. № 08/279/09/188-243

Постійна комісія Київської міської ради з питань екологічної політики

ІНІЦІАТИВА
щодо створення об'єктів благоустрою зеленого господарства
(скверів, парків, алей, бульварів тощо)
загального користування
пров. Холмогорський, 16а у Голосіївському районі м. Києва

У відповідності до рішення Київської міської ради від 26 червня 2018 року № 997/5061 «Про ініціативи створення об'єктів благоустрою зеленого господарства міста Києва» порушую питання про створення зеленої зони загального користування – скверу – на земельній ділянці кадастровий номер 8000000000:79:217:0137, розташованій на пров. Холмогорському, 16а у Голосіївському районі м. Києва.

Додатки:

- документи, що підтверджують вивчення громадської думки стосовно зазначеної ініціативи (підписи членів територіальної громади міста Києва, підписи мешканців житлових будинків, копії протоколів загальних зборів співвласників багатоквартирних будинків тощо) на 3 арк.;
- плани-схеми розташування зеленої зони (графічні матеріали) на 1 арк.;
- висновок Департаменту земельних ресурсів виконавчого органу Київської міської ради (Київської міської державної адміністрації) щодо можливості передачі земельної ділянки в користування для створення зеленої зони, витяг з міського земельного кадастру щодо земельної ділянки, на якій ініціюється створення зеленої зони на 3 арк.;
- згода балансоутримувача території (за наявності балансоутримувача) на – арк.;
- інші документи, матеріали, інформація щодо зазначеної ініціативи на 17 арк.

Депутат Київської міської ради Володимир БОНДАРЕНКО

Керівнику Офісу Президента України
Єрмаку Андрію Борисовичу
вул. Банкова, 11, м. Київ, 01220

копія: Кабінет Міністрів України
вул. Грушевського, 12/2, м. Київ, 01008,

копія: Голові Київської міської державної адміністрації, міському Голові Кличку Віталію Володимировичу
вул. Хрещатик, 36, м. Київ, 01044

Київська міська державна адміністрація
12 СІЧ 2021
Вх. № Л-367

Київська міська державна адміністрація
12.01.2021 № Л-367

**Заява.**

Звертаємось до Вас за допомогою припинити намагання знищити сквер, розташований у Києві по Холмогорському провулку (Голосіївський р-н, Ширма, кадастровий номер 8000000000:79:217:27).

Цей сквер було створено в кінці 50-х років минулого століття і існує завдяки підтримці мешканців мікрорайону та допомозі працівників Київзеленбуду Голосіївського району.

У цьому сквері створено дитячий та ігровий майданчики і, головне, встановлено пам'ятний знак – тут проходила 3-я лінія оборони Києва в липні-вересні 1941року.

Нами отримана інформація про те, що планується передати територію скверу під індивідуальне будівництво, разом з територією лісопаркової зони, площею 9,8 га (кадастровий номер 8000000000:79:217:99), розташованої поруч.

Звертаємо Вашу увагу на те, що це не перша спроба захопити цей ласий шматок київської землі можновладцями та грошовитими громадянами. Так, після протестів мешканців мікрорайону у 2003-2004 роках, київський міський Голова О. О. Омельченко своїм розпорядженням від 30.04.2004 р. №1450 відмінив рішення про надання у власність для будівництва та обслуговування житлових будинків території скверу.

Просимо зобов'язати Київську міську раду прийняти рішення про визначення території скверу за основним цільовим призначенням як землі рекреаційного призначення.

За дорученням мешканців мікрорайону

11.01.2021

Лавриненко Петро Панасович

[redacted]

Відповідь направити за адресою

Київ [redacted]

**ПІДПИСНИЙ ЛИСТ № 1**

**на підтримку створення скверу на земельній ділянці на вулиці Хоменківська у Голосіївському районі м. Києва**

| № п/п | Прізвище, ім'я, по батькові | Контактний телефон | Домашня адреса | Підпис | Дата підписання |
|---|---|---|---|---|---|
| | Бойко О.А. | [redacted] | | | |
| | Бойко В.Ю. | [redacted] | | | |
| | Будяний В.В. | [redacted] | | | |
| | Будяшетко | [redacted] | | | |
| | Будяний Н.В. | [redacted] | | | |
| | Зудрогова Л.А. | [redacted] | | | |
| | Злобіна Л.А. | [redacted] | | | |
| | Злобіна Т.М. | [redacted] | | | |
| | Ковальчук А.К. | [redacted] | | | |
| | Орлова О.В. | [redacted] | | | |
| | Хмоцраусько Л.П. | [redacted] | | | |
| | Максименко А.А. | [redacted] | | | |
| | Всевоєнні О.В. | [redacted] | | | |
| | Руденко Ю.А. | [redacted] | | | |
| | Безсмертний В.Б. | [redacted] | | | |
| | Мартенко А. | [redacted] | | | |
| | Яковлєв Г. | [redacted] | | | |
| | Сметанова | [redacted] | | | |

Додаток
до ініціативи щодо створення об'єктів благоустрою зеленого господарства (скверів, парків, алей, бульварів тощо) загального користування у пров. Холмогорському, 16а у Голосіївському районі м. Києва
30. 11. 2021 № 08/279/09/188-243

**План-схема**
**земельної ділянки, якій пропонується надати статус скверу**

Адреса земельної ділянки - м. Київ, Голосіївський район, пров. Холмогорський, 16а

кадастровий номер 8000000000:79:217:0137

площа – 0,10 га




Депутат Київської міської ради Володимир БОНДАРЕНКО

УКРАЇНА

ВИКОНАВЧИЙ ОРГАН КИЇВСЬКОЇ МІСЬКОЇ РАДИ
(КИЇВСЬКА МІСЬКА ДЕРЖАВНА АДМІНІСТРАЦІЯ)

**ДЕПАРТАМЕНТ ЗЕМЕЛЬНИХ РЕСУРСІВ**

*вул. Хрещатик, 32-а, м. Київ, 01601 тел. (044) 279 58 72*
*Контактний центр міста Києва (044) 15 51 E-mail: kyivland@kyivcity.gov.ua Код ЄДРПОУ 26199097*

Депутатові Київської міської ради
Володимиру БОНДАРЕНКУ

Шановний пане Володимире!

Департаментом земельних ресурсів виконавчого органу Київської міської ради (Київської міської державної адміністрації) (далі – Департамент) Ваше депутатське звернення від 15.11.2021 № 08/279/09/188-201 про надання статусу скверу земельній ділянці згідно з доданою план-схемою розглянуто та повідомляється.

За даними Міського земельного кадастру територія, що позначена на доданих до листа графічних матеріалах, розташована в межах земельної ділянки площею 9,75 га (код 79:217:0099), яка обліковується як Лісопаркова зона.

Водночас зазначаємо, що відомості Міського земельного кадастру не є підтвердженням виникнення права власності (користування) земельними ділянками та носять виключно інформативний характер.

Разом з цим, за даними публічної кадастрової карти у Державному земельному кадастрі, в межах позначеної території, зареєстрована земельна ділянка площею 0,1000 га (кадастровий номер 8000000000:79:217:0137) з цільовим призначенням: 02.01 – для будівництва і обслуговування житлового будинку, господарських будівель і споруд (присадибна ділянка).

Рішення про передачу земельних ділянок (код 79:217:0099 та кадастровий номер 8000000000:79:217:0137) у власність або у користування (оренду) будь-яким фізичним або юридичним особам за поданням Департаменту Київська міська рада не приймала.

Інформація щодо реєстрації права власності або права користування (оренди) земельними ділянками (код 79:217:0099 та кадастровий номер 8000000000:79:217:0137) у Департаменті відсутня.

ДОКУМЕНТ ІТС ЄІПК СЕД АСКОД ( **ПІДПИСАНО КВАЛІФІКОВАНИМ ЕЛЕКТРОННИМ ПІДПИСОМ** )

Сертифікат 58E2D9E7F900307B04000000AE32300073AC8900
Підписувач Пелих Валентина Миколаївна
Дійсний з 15.10.2020 0:00:00 по 15.10.2022 0:00:00

Департамент земельних ресурсів
0570202/1-31763 від 26.11.2021

Враховуючи викладене, Департамент не заперечує проти створення на зазначеній земельній ділянці, згідно з наданими графічними матеріалами, в установленому порядку скверу з урахуванням містобудівної документації, за умови зміни цільового призначення земельної ділянки у встановленому законодавством України порядку.

Додатково повідомляємо, що рішенням Київської міської ради від 26.06.2018 № 997/5061 «Про ініціативи створення об'єктів благоустрою зеленого господарства міста Києва» визначено, що ініціативи щодо створення об'єктів благоустрою зеленого господарства (скверів, парків, алей, бульварів тощо) загального користування розглядає постійна комісія Київської міської ради з питань екологічної політики.

При цьому, Департамент надає витяг з бази даних Міського земельного кадастру (робочі матеріали) та матеріали аерофотозйомки по запитуваній земельній ділянці.

Додаток:

- витяг з бази даних Міського земельного кадастру (робочі матеріали) та матеріали аерофотозйомки на 3 арк., в 1 прим.

З повагою

Директор Валентина ПЕЛИХ

Алла Кузнєцова 202 79 96

ДОКУМЕНТ ІТС ЄІПК СЕД АСКОД ( **ПІДПИСАНО КВАЛІФІКОВАНИМ ЕЛЕКТРОННИМ ПІДПИСОМ** )

Сертифікат 58E2D9E7F900307B04000000AE32300073AC8900
Підписувач Пелих Валентина Миколаївна
Дійсний з 15.10.2020 0:00:00 по 15.10.2022 0:00:00

Департамент земельних ресурсів

0570202/1-31763 від 26.11.2021

# РОБОЧІ МАТЕРІАЛИ

***дані міського земельного кадастру від 24.11.2021***

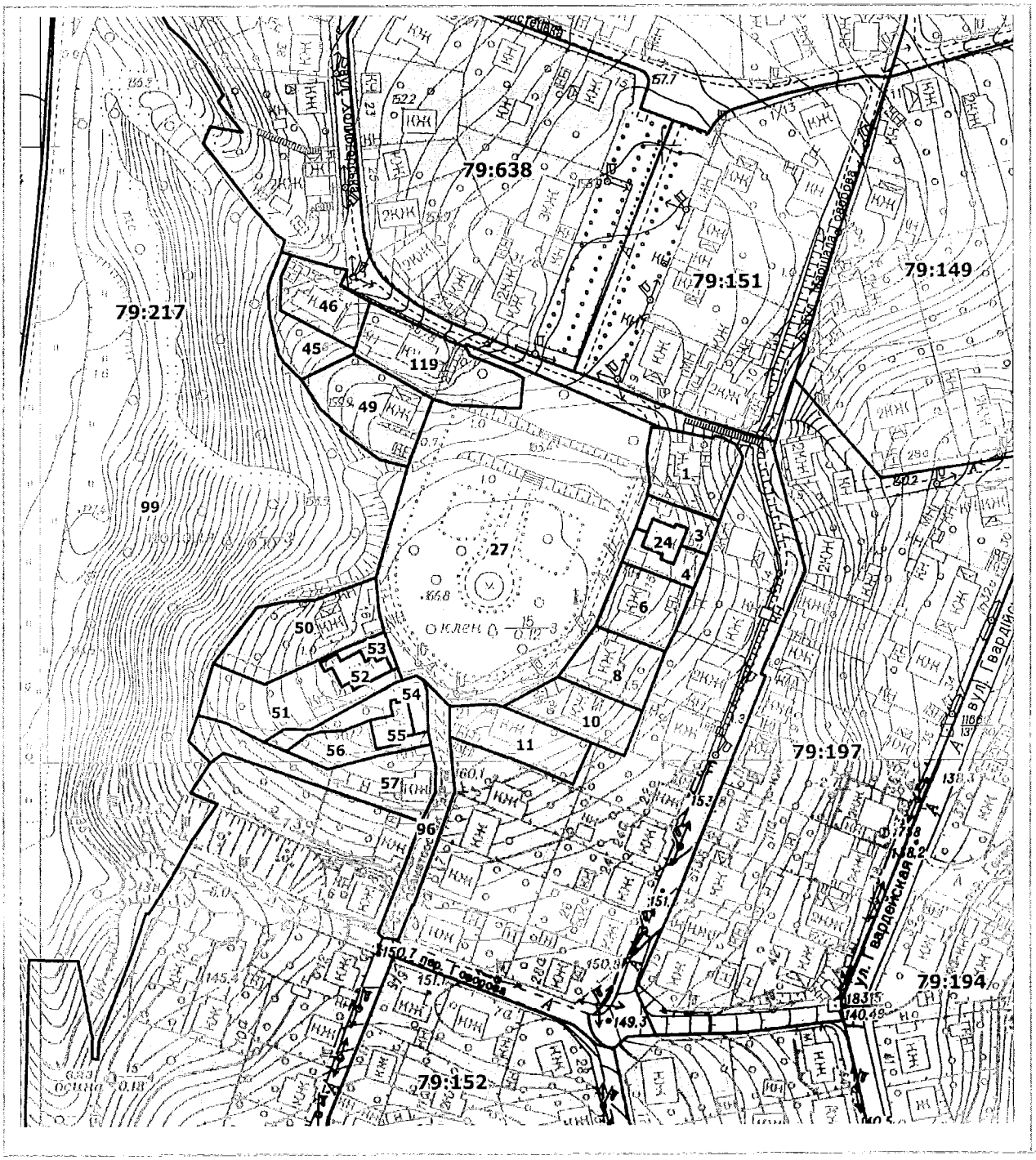


Масштаб 1:2000

# РЕЄСТР ЗЕМЕЛЬНИХ ДІЛЯНОК

| Код зем. ділянки | Користувач | Адреса зем. ділянки | Площа, кв. м. | Вид права | Дата закінч. права |
|---|---|---|---|---|---|
| 79:217:0001 | Фізична особа/Фізична особа | вул. Маршала Говорова, 12 | 675,47 | Право в процесі оформлення (Власність) | |
| 79:217:0003 | Фізична особа | пров. Холмогорський, 13 | 223,85 | | |
| 79:217:0004 | не встановлено | пров. Холмогорський, 13 | 228,44 | | |
| 79:217:0006 | Фізична особа/Фізична особа/Фізична особа/Фізична особа | пров. Холмогорський, 15 | 553,33 | Власність | |
| 79:217:0008 | Фізична особа | пров. Холмогорський, 17 | 540,29 | Власність | |
| 79:217:0010 | Фізична особа | пров. Холмогорський, 19 | 559,91 | Власність | |
| 79:217:0011 | Фізична особа | вул. Краматорська, 1/21 | 627,83 | | |
| 79:217:0024 | Фізична особа/Землекористувач не визначений | пров. Холмогорський, 13 | 122,55 | | |
| 79:217:0027 | Землі житлової та громадської забудови | | 6950,75 | | |
| 79:217:0045 | Фізична особа/Фізична особа/Фізична особа | вул. Холмогорська, 44 | 386,55 | | |
| 79:217:0046 | Фізична особа/Фізична особа/Фізична особа | вул. Холмогорська, 44 | 525,37 | Власність | |
| 79:217:0049 | Фізична особа | пров. Холмогорський, 10 | 859,53 | Власність | |
| 79:217:0050 | Фізична особа | пров. Холмогорський, 16 | 997,54 | Власність | |
| 79:217:0051 | Фізична особа/Землекористувач не визначений | пров. Холмогорський, 18 | 885,57 | | |
| 79:217:0052 | Фізична особа/Землекористувач не визначений | пров. Холмогорський, 18 | 154,53 | | |
| 79:217:0053 | Фізична особа/Землекористувач не визначений | пров. Холмогорський, 18 | 103,45 | | |
| 79:217:0054 | Фізична особа | вул. Краматорська, 2/20, кв. 1 | 348,47 | | |
| 79:217:0055 | Фізична особа/Фізична особа | вул. Краматорська, 2/20 | 135,27 | | |
| 79:217:0056 | Фізична особа | вул. Краматорська, 2/20, кв. 2 | 325,19 | | |
| 79:217:0057 | Фізична особа | вул. Краматорська, 4 | 933,99 | | |
| 79:217:0096 | Землі не надані у власність чи користування | | 546,45 | | |
| 79:217:0099 | Лісопаркова зона | | 97563,28 | | |
| 79:217:0119 | Фізична особа/Фізична особа/Фізична особа | вул. Холмогорська, 46/8 | 942,86 | Власність | |

АЭРОФОТОСЪЕМКА ЦИАКУ-50

УКРАЇНА

ВИКОНАВЧИЙ ОРГАН КИЇВСЬКОЇ МІСЬКОЇ РАДИ
(КИЇВСЬКА МІСЬКА ДЕРЖАВНА АДМІНІСТРАЦІЯ)

**ДЕПАРТАМЕНТ ЗЕМЕЛЬНИХ РЕСУРСІВ**

*вул. Хрещатик, 32-а, м. Київ, 01601 тел. (044) 279 58 72*
*Контактний центр міста Києва (044) 15 51 E-mail: doc@kyivland.gov.ua Код ЄДРПОУ 26199097*

01.12.2020 № 157-057/М-2228-4816

Анатолію Максименку

Департаментом земельних ресурсів виконавчого органу Київської міської ради (Київської міської державної адміністрації) (далі – Департамент) Вашу заяву від 27.11.2020 щодо надання інформації про земельну ділянку з кадастровим номером 8000000000:79:217:0137 розглянуто та повідомляється.

За даними Міського земельного кадастру (далі – МЗК) земельна ділянка з кадастровим номером 8000000000:79:217:0137 не зареєстрована та не обліковується.

Разом з цим інформуємо, що земельна ділянка відображена на графічних матеріалах за даними МЗК площею 9,8 га (код 79:217:0099) обліковується як лісопаркова зона.

За поданням Департаменту рішення Київська міська рада про передачу у власність або користування будь-яким особам вказаних земельних ділянок не приймала, інформація щодо державної реєстрації вказаних земельних ділянок у Державному земельному кадастрі та державної реєстрації речових прав на неї у МЗК відсутня.

Водночас зазначаємо, що відомості МЗК не є підтвердженням виникнення права власності (користування) земельними ділянками, та носять виключно інформативний характер.

Також інформуємо, що відповідно до статей 125, 126 Земельного кодексу України право власності на земельну ділянку, право оренди, а також право постійного користування земельною ділянкою виникають з моменту державної реєстрації цих прав.

Державна реєстрація речових прав на землю здійснюється відповідно до Закону України «Про державну реєстрацію речових прав на нерухоме майно та їх обтяжень».

Пунктом 3 частини першої статті 7 зазначеного закону визначено, що Міністерство юстиції України забезпечує створення та функціонування Державного реєстру речових прав на нерухоме майно та є його держателем.

Інформацію з Державного реєстру речових прав на нерухоме майно можна отримати, в тому числі, за допомогою електронного сервісу kap.minjust.gov.ua.

Також інформуємо, що підставами для заборони на вчинення будь-яких дій щодо земельної ділянки може бути лише відповідне судове рішення, яке набрало законної сили.

Відповідно до Закону України «Про звернення громадян» у разі, якщо Ви не згодні із наданою відповіддю, Ви можете оскаржити її у порядку підлеглості вищому органу (посадовій особі) або до суду.

Заступник директора-
начальник управління землеустрою Валентина ПЕЛИХ

Алла Кузнецова 202-79-96

УПРАВЛІННЯ ЕКОЛОГІЇ ТА ПРИРОДНИХ РЕСУРСІВ
ВИКОНАВЧОГО ОРГАНУ КИЇВСЬКОЇ МІСЬКОЇ РАДИ
(КИЇВСЬКОЇ МІСЬКОЇ ДЕРЖАВНОЇ АДМІНІСТРАЦІЇ)

**КОМУНАЛЬНЕ ПІДПРИЄМСТВО
ПО УТРИМАННЮ ЗЕЛЕНИХ НАСАДЖЕНЬ
ГОЛОСІЇВСЬКОГО РАЙОНУ М.КИЄВА**

*просп. Голосіївський, 87-Г, м. Київ, 03041, тел./факс (044) 257-50-55*
*E-mail: kpyzngol@bigmir.net Код ЄДРПОУ 03359799*

11.12.2020 № 077/227-077/227/М-35-10

Анатолію Максименку

[redacted]

Про перевірку законності зайняття земельної ділянки

Шановний Анатоліє Дмитровичу!

Комунальним підприємством по утриманню зелених насаджень Голосіївського району м. Києва опрацьовано Ваше звернення від 27.11.2020 про перевірку законності самовільного зайняття земельної ділянки (кадастровий номер 8000000000:79:217:0137) та передачі її у власність.

За результатами розгляду КП УЗН Голосіївського району м. Києва інформує про те, що згідно даних інформаційного ресурсу Публічної кадастрової карти України, зазначена у зверненні земельна ділянка площею 0,1 га, яка знаходиться поруч із сквером на вулиці Холмогорській має цільове призначення: 02.01 для будівництва і обслуговування житлового будинку, господарських будівель і споруд (присадибна ділянка), тип власності: не визначено.

Разом з тим, проводити перевірку законності зайняття земельних ділянок для будівництва і облаштування житлових будинків господарських будівель і споруд (присадибних ділянок) чи передачі їх у власність не належить до господарської компетенції підприємства.

З повагою

В.о. директора Дмитро ПИЩОЛКА

Оксана Тарасюк
Світлана Костирка 257 50 65

УКРАЇНА

ВИКОНАВЧИЙ ОРГАН КИЇВСЬКОЇ МІСЬКОЇ РАДИ
(КИЇВСЬКА МІСЬКА ДЕРЖАВНА АДМІНІСТРАЦІЯ)

**ДЕПАРТАМЕНТ ЗЕМЕЛЬНИХ РЕСУРСІВ**

*вул. Хрещатик, 32-а, м. Київ, 01601 тел. (044) 279 58 72*
*Контактний центр міста Києва (044) 15 51 E-mail: doc@kyivland.gov.ua Код ЄДРПОУ 26199097*

23.12.2020 № 05/0202/1-24057

Анатолію Максименку

Голосіївська районна в місті Києві
державна адміністрація

Департаментом земельних ресурсів виконавчого органу Київської міської ради (Київської міської державної адміністрації) Ваше звернення від 30.11.2020, що надійшло листом з Голосіївської районної в місті Києві державної адміністрації від 11.12.2020 № 100-100/ОП/КО-1192/1-2993 розглянуто та повідомляється.

За даними Міського земельного кадастру (далі – МЗК) земельна ділянка з кадастровим номером 8000000000:79:217:0137 не зареєстрована та не обліковується.

Разом з тим інформуємо, що за даними МЗК земельна ділянка, позначена на графічних матеріалах доданих до Вашого депутатського звернення, площею 9,8 га (код 79:217:0099) обліковується як лісопаркова зона.

Рішення про передачу вказаних земельних ділянок у власність або у користування (оренду) будь-яким фізичним або юридичним особам Київська міська рада не приймала.

Інформація щодо реєстрації права власності або права користування (оренди) вказаними земельними ділянками у Департаменті відсутня.

Водночас зазначаємо, що відомості МЗК не є підтвердженням виникнення права власності (користування) земельними ділянками та носять виключно інформативний характер.

Також інформуємо, що відповідно до статей 125, 126 Земельного кодексу України право власності на земельну ділянку, право оренди, а також право постійного користування земельною ділянкою виникають з моменту державної реєстрації цих прав.

Державна реєстрація речових прав на землю здійснюється відповідно до Закону України «Про державну реєстрацію речових прав на нерухоме майно та їх обтяжень».

Пунктом 3 частини першої статті 7 зазначеного закону визначено, що Міністерство юстиції України забезпечує створення та функціонування Державного реєстру речових прав на нерухоме майно та є його держателем.

Інформацію з Державного реєстру речових прав на нерухоме майно можна отримати, зокрема, за допомогою електронного сервісу https://kap.minjust.gov.ua.

Заступник директора-
начальник управління землеустрою Валентина ПЕЛИХ

Алла Кузнєцова 202 79 96

# ЧЕРГОВИЙ КАДАСТРОВИЙ ПЛАН

*Витяг з бази даних міського земельного кадастру від 15.12.2015р.*

*м. Київ, р-н Голосіївський*

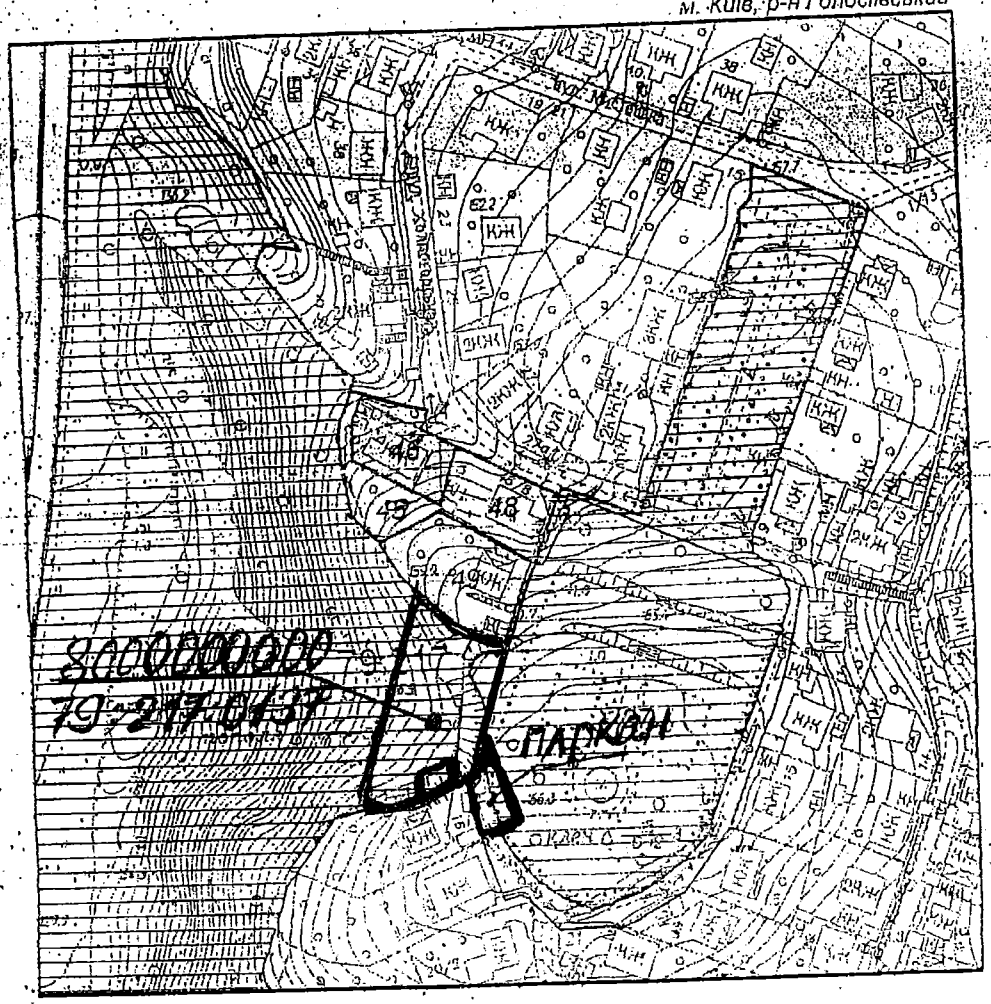


Масштаб 1:2000

УМОВНІ ПОЗНАЧЕННЯ

Земельні ділянки, на які зареєстровано:

2 документ на право користування чи володіння

2 технічний звіт по інвентаризації

Спеціальні та кадастрові зони

79:217 Номери кадастрових кварталів

Межі районів

Зелені зони у відповідності до рішення КМР 19.07.2005

Виконавець _____ Дата 3

УКРАЇНА

ВИКОНАВЧИЙ ОРГАН КИЇВСЬКОЇ МІСЬКОЇ РАДИ
(КИЇВСЬКА МІСЬКА ДЕРЖАВНА АДМІНІСТРАЦІЯ)

**ДЕПАРТАМЕНТ ЗЕМЕЛЬНИХ РЕСУРСІВ**

*вул. Хрещатик, 32-а, м. Київ, 01601, тел. (044) 279-58-72*
*Контактний центр міста Києва (044) 15-51, E-mail: doc@kyiyland.gov.ua Код ЄДРПОУ 26199097*

Петру Лавриненку

За дорученням Київського міського голови Кличка В.В. від 12.01.2021 № 001-Л-367 Департаментом земельних ресурсів виконавчого органу Київської міської ради (Київської міської державної адміністрації) (далі – Департамент) колективне звернення мешканців мікрорайону Ширма щодо визначення території скверу у пров. Холмогорському розглянуто та в межах повноважень повідомляється.

За даними Міського земельного кадастру (далі – МЗК) земельна ділянка у Голосіївському районі м. Києва площею 9,8 га (код 79:217:0099) обліковується як лісопаркова зона.

Земельна ділянка площею 0,6951 га (код 79:217:0027) обліковується як землі житлової та громадської забудови.

Земельна ділянка з кадастровим номером 8000000000:79:217:0137 у відомостях МЗК не зареєстрована та не обліковується.

Рішення про передачу вказаних земельних ділянок у власність або у користування (оренду) будь-яким фізичним або юридичним особам Київська міська рада не приймала.

Інформація щодо реєстрації права власності або права користування (оренди) вказаними земельними ділянками у Департаменті відсутня.

Водночас зазначаємо, що відомості МЗК не є підтвердженням виникнення права власності (користування) земельними ділянками та носять виключно інформативний характер.

Також інформуємо, що відповідно до статей 125, 126 Земельного кодексу України право власності на земельну ділянку, право оренди, а також право постійного користування земельною ділянкою виникають з моменту державної реєстрації цих прав.

ДОКУМЕНТ ІТС ЄІПК СЕД АСКОД ( **ПІДПИСАНО КВАЛІФІКОВАНИМ ЕЛЕКТРОННИМ ПІДПИСОМ** )

Сертифікат 58E2D9E7F900307B04000000AE32300073AC8900
Підписувач Пелих Валентина Миколаївна
Дійсний з 15.10.2020 0:00:00 по 15.10.2022 0:00:00

Департамент земельних ресурсів
057-Л-367-120 від 18.01.2021

Державна реєстрація речових прав на землю здійснюється відповідно до Закону України «Про державну реєстрацію речових прав на нерухоме майно та їх обтяжень».

Пунктом 3 частини першої статті 7 зазначеного закону визначено, що Міністерство юстиції України забезпечує створення та функціонування Державного реєстру речових прав на нерухоме майно та є його держателем.

Інформацію з Державного реєстру речових прав на нерухоме майно можна отримати, зокрема, за допомогою електронного сервісу https://kap.minjust.gov.ua.

Частиною першою статті 1 Закону України «Про Державний земельний кадастр» встановлено, що Державний земельний кадастр - єдина державна геоінформаційна система відомостей про землі, розташовані в межах державного кордону України, їх цільове призначення, обмеження у їх використанні, а також дані про кількісну і якісну характеристику земель, їх оцінку, про розподіл земель між власниками і користувачами.

Відповідно до пункту 4 Порядку ведення Державного земельного кадастру, затвердженого постановою Кабінету Міністрів України від 17.10.2012 № 1051, держателем земельного кадастру є Державна служба України з питань геодезії картографії та кадастру. Відомості з Державного земельного кадастру, можна отримати, зокрема, за допомогою електронних сервісів Держгеокадастру, що доступні за посиланням https://e.land.gov.ua/services.

Додатково інформуємо, що посадовою особою Департаменту проведено обстеження вказаної земельної ділянки відповідно до Порядку здійснення самоврядного контролю за використанням і охороною земель у м. Києві, затвердженого рішенням Київської міської ради від 25.09.2003 №16/890 та вимог статей 187, 189 Земельного кодексу України, результати якого окремим листом Департаменту направлено до Департаменту міського благоустрою виконавчого органу Київської міської ради (Київської міської державної адміністрації) та Голосіївської районної державної адміністрації для вжиття відповідних заходів в межах повноважень.

При цьому звертаємо увагу, що згідно з пунктом 1 наказу Головного управління Держгеокадастру у м. Києві від 26.10.2020 № 85 державний нагляд (контроль) за використанням та охороною земель усіх категорій та форм власності на території міста Києва здійснює Головне управління Держгеокадастру у м. Києві.

Відповідно до рішення Київської міської ради від 26.06.2018 № 997/5061 питання розгляду ініціатив щодо створення об'єктів благоустрою зеленого господарства (скверів, парків, алей, бульварів тощо) загального користування здійснюється постійною комісією Київської міської ради з питань екологічної політики.

ДОКУМЕНТ ІТС ЄІПК СЕД АСКОД ( **ПІДПИСАНО КВАЛІФІКОВАНИМ ЕЛЕКТРОННИМ ПІДПИСОМ** )

Сертифікат 58E2D9E7F900307B04000000AE32300073AC8900
Підписувач Пелих Валентина Миколаївна
Дійсний з 15.10.2020 0:00:00 по 15.10.2022 0:00:00

Департамент земельних ресурсів

057-Л-367-120 від 18.01.2021

Згідно з Законом України «Про звернення громадян» у разі, якщо Ви не згодні із наданою відповіддю, Ви можете оскаржити її у порядку підлеглості вищому органу (посадовій особі) або до суду.

Заступник директора –
начальник управління землеустрою Валентина ПЕЛИХ

Алла Кузнєцова 202-79-96

ДОКУМЕНТ ІТС ЄІПК СЕД АСКОД ( **ПІДПИСАНО КВАЛІФІКОВАНИМ ЕЛЕКТРОННИМ ПІДПИСОМ** )

Сертифікат 58E2D9E7F900307B04000000AE32300073AC8900
Підписувач Пелих Валентина Миколаївна
Дійсний з 15.10.2020 0:00:00 по 15.10.2022 0:00:00

Департамент земельних ресурсів

057-Л-367-120 від 18.01.2021

УКРАЇНА

ВИКОНАВЧИЙ ОРГАН КИЇВСЬКОЇ МІСЬКОЇ РАДИ
(КИЇВСЬКА МІСЬКА ДЕРЖАВНА АДМІНІСТРАЦІЯ)

**УПРАВЛІННЯ ЕКОЛОГІЇ ТА ПРИРОДНИХ РЕСУРСІВ**

*вул. Турівська, 28, м. Київ, 04080, приймальня (044) 366-64-10, (044) 366-64-11, e-mail: ecodep@kmda.gov.ua*
*Контактний центр міста (044) 15 51 Код ЄДРПОУ 41819431*

Департамент земельних ресурсів

На виконання доручення заступника голови Київської міської державної адміністрації П. Пантелеєва від 12.01.2021 № Л-367 Управлінням екології та природних ресурсів виконавчого органу Київської міської ради (Київської міської державної адміністрації) (далі – Управління) розглянуто колективне звернення мешканців вул. Холмогорської та пров. Холомогорського стосовно включення земельної ділянки з кадастровим номером 8000000000:79:217:0137 до території існуючого скверу на пров. Холмогорському та, в межах наданих повноважень, повідомляється.

Згідно з даними Публічної кадастрової карти України земельна ділянка вкрита зеленими насадженнями з кадастровим номером 8000000000:79:217:0137 має цільове призначення для будівництва і обслуговування житлового будинку, господарських будівель і споруд (присадибна ділянка), інформація про форму власності відсутня.

За інформацією МІАС ЗМД «Містобудівний кадастр Києва» земельна ділянка з кадастровим номером 8000000000:79:217:0137 за функціональним зонуванням Генерального плану м. Києва відноситься до територій житлової садибної забудови (існуючі).

Разом з тим, відповідно до даних Програми розвитку зеленої зони міста Києва до 2010 року та концепції формування зелених насаджень в центральній частині міста, затвердженої рішенням Київської міської ради від 19.07.2005 № 806/3381 (чинність якої рішенням Київської міської ради від 09.12.2019 № 507/8080 було подовжено до 31.12.2020), земельна ділянка з кадастровим номером 8000000000:79:217:0137 частково віднесена до переліку озеленених територій загального користування м. Києва, що відповідають типологічним ознакам та планувальним вимогам (таблиця 2), як лісопарк на вул. Кайсарова.

Водночас інформуємо, що з метою залучення громадськості до створення об'єктів благоустрою зеленого господарства в місті Києві, Київською міською радою прийнято рішення від 26.06.2018 № 997/5061 «Про ініціативи створення об'єктів благоустрою зеленого господарства міста Києва».

Відповідно до даного рішення створення об’єктів благоустрою зеленого господарства загального користування відбувається на підставі відповідних ініціатив, які розглядає постійна комісія Київської міської ради з питань екологічної політики.

Тобто, ініціаторам приєднання земельної ділянки з кадастровим номером 8000000000:79:217:0137 до території існуючого скверу на вул. Холмогорській необхідно підготувати пакет документів та звернутися з заявою до постійної комісії Київської міської ради з питань екологічної політики.

У разі підтримки постійною комісією Київради з питань екологічної політики даної ініціативи КО «Київзеленбуд» подасть клопотання про надання дозволу на розроблення проекту землеустрою щодо відведення земельної ділянки з кадастровим номером 8000000000:79:217:0137 для створення скверу у встановленому порядку.

В свою чергу, Управління підтримає дану ініціативу.

Виконувач обов'язків начальника Олександр САВЧЕНКО

Дмитро Бровко 366 64 17

**ВИКОНАВЧИЙ ОРГАН КИЇВСЬКОЇ МІСЬКОЇ РАДИ**
**(КИЇВСЬКА МІСЬКА ДЕРЖАВНА АДМІНІСТРАЦІЯ)**

**Київське комунальне об'єднання зеленого будівництва та експлуатації зелених насаджень міста «Київзеленбуд»**

КИЇВЗЕЛЕНБУД
КОМУНАЛЬНЕ ОБ'ЄДНАННЯ
www.kievzelenbud.com

*вул. Кудрявська,23, м. Київ, 04053 тел./факс (044) 272-40-57*
*Call-центр (044) 272-40-18 E-mail:info@kyivzelenbud.com Код ЄДРПОУ 03362123*

_____ N _____
*на № Л-367 від 12.01.2021*

Управління екології та природних ресурсів виконавчого органу Київської міської ради (Київської міської державної адміністрації)

Про недопущення зміни цільового призначення земельної ділянки по провулку Холмогорському

Київським комунальним об'єднанням зеленого будівництва та експлуатації зелених насаджень міста «Київзеленбуд» (далі – КО «Київзеленбуд») на виконання доручення від 12.01.2021 № Л-367 опрацьовано звернення гр. П. Лавриненка щодо недопущення зміни цільового призначення земельної ділянки по провулку Холмогорському (кадастровий номер 8000000000:79:217:0137) у Голосіївському районі м. Києва та збереження її як рекреаційної зони – скверу.

За результатами розгляду повідомляємо, що зазначена у зверненні земельна ділянка не обліковується за комунальним підприємством по утриманню зелених насаджень Голосіївського району м. Києва (далі – КП УЗН Голосіївського району), тому дане питання не відновиться до компетенції КО «Київзеленбуд» та КП УЗН Голосіївського району.

Інформуємо про те, що, згідно Публічної кадастрової карти України, земельна ділянка по пров. Холмогорському з кадастровим номером 8000000000: 79:217:0137, площею 0,1 га має цільове призначення «02.01 Для будівництва і обслуговування житлового будинку, господарських будівель і споруд (присадибна ділянка)», тип власності – не визначений.

Разом з тим повідомляємо, що відповідно до рішення Київської міської ради від 26.06.2018 № 997/5061 питання розгляду ініціатив щодо створення об'єктів благоустрою зеленого господарства (скверів, парків, алей, бульварів тощо) загального користування здійснюється Постійною комісією Київської міської ради з питань екологічної політики.

Також згідно частини 2 статті 20 Закону України про Земельний кодекс України, зміна цільового призначення земельних ділянок державної або комунальної власності провадиться органами виконавчої влади або органами місцевого самоврядування, які приймають рішення про затвердження проектів

землеустрою щодо відведення земельних ділянок та передачу цих ділянок у власність або надання у користування відповідно до повноважень, визначених статтею 122 цього Кодексу.

Перший заступник
генерального директора Вадим МОТУЗ

Михайло Олійник
Ольга Самоненко 272 39 95

**ДЕРЖГЕОКАДАСТР**
**Головне управління Держгеокадастру у м. Києві**
вул. Велика Васильківська, 69, м. Київ, 03150, тел./факс (044) 287-64-20
m.kyiv@land.gov.ua

18.12.2020 № ПІ-335/0-333/0/43-20 На _____ від _____

Анатолію Максименку

**Про надання інформації**

Головне управління Держгеокадастру у м. Києві, розглянувши в межах компетенції Ваш інформаційний запит від 03.12.2020, який надійшов листом Департаменту земельних ресурсів виконавчого органу Київської міської ради (Київської міської державної адміністрації) від 10.12.2020 № 0570202/1-23198, повідомляє наступне.

Згідно даних Державного земельного кадастру у відповідності до Порядку ведення Державного земельного кадастру, затвердженого постановою Кабінету Міністрів України № 1051 від 17.10.2012, 26.03.2020 державним кадастровим реєстратором Головного управління Держгеокадастру у м. Києві на підставі заяви гр. Греченока Андрія Дмитровича та технічної документації із землеустрою щодо встановлення (відновлення) меж земельної ділянки в натурі (на місцевості) внесено відомості (здійснено реєстрацію) до Державного земельного кадастру про земельну ділянку з кадастровим номером 8000000000:79:217:0137, яка розміщена за адресою: м. Київ, район Голосіївський, провулок Холмогорський, 16а, площею 0,1000 га.

Варто зазначити, що згідно статті 28 Закону України «Про землеустрій» розробники документації із землеустрою несуть відповідно до закону відповідальність за достовірність, якість і безпеку заходів, передбачених документацією. У разі невиконання або неналежного виконання умов договору при здійсненні землеустрою, розробники документації із землеустрою несуть відповідальність, передбачену договором і законом.

Разом з тим повідомляємо, що Головним управлінням буде розглянута можливість включення вищезазначеної земельної ділянки до Плану робіт Управління контролю за використанням та охороною земель на I квартал 2021 року для здійснення відповідних заходів державного контролю.

Голова комісії з ліквідації –
начальник Головного управління
Держгеокадастру у м. Києві — Денис ГОНЧАР

Оксана Гром'як 287 64 20

ГУ ДЕРЖГЕОКАДАСТРУ У М. КИЄВІ
ПІ-335/0-333/0/43-20 від 18.12.2020

0.21
Гром'як Оксана Романівна 14:50

**Державна служба України з питань геодезії, картографії та кадастру**

**Інформація Державного земельного кадастру**
**про право власності та речові права на земельну ділянку**

**Замовник:** Бондаренко Володимир Володимирович
**Час та дата запиту:** 14:56 13-11-2021

| Відомості про земельну ділянку | |
|---|---|
| Кадастровий номер земельної ділянки | 8000000000:79:217:0137 |
| Цільове призначення | 02.01 Для будівництва і обслуговування житлового будинку, господарських будівель і споруд (присадибна ділянка) |
| Категорія земель | Землі житлової та громадської забудови |
| Вид використання | Не визначено |
| Форма власності | Інформація відсутня |
| Площа земельної ділянки | 0.1 |
| Місце розташування | місто Київ, район Голосіївський, провулок Холмогорський, 16а |
| **Відомості про нормативно грошову оцінку ділянки** | |
| Значення, гривень | Інформація відсутня |
| Дата оцінки ділянки | Інформація відсутня |
| **Відомості про сертифікованого інженера-землевпорядника (ВІДПОВІДАЛЬНА ОСОБА)** | |
| ПІБ інженера – землевпорядника | Холявко Віталій Миколайович |
| Номер сертифіката та дата видачі | Інформація відсутня |
| Місце роботи інженера-землевпорядника | Фізична особа-підприємець Холявко В.М. |
| **Відомості про сертифікованого інженера-землевпорядника (ВИКОНАВЕЦЬ)** | |
| ПІБ інженера – землевпорядника | Холявко Віталій Миколайович |
| Номер сертифіката та дата видачі | Інформація відсутня |
| Місце роботи інженера-землевпорядника | Фізична особа-підприємець Холявко В.М. |
| **Відомості про зареєстровані обмеження у використанні земельної ділянки** | |
| Вид обмеження | Зона особливого режиму забудови |
| Дата державної реєстрація обмеження | Інформація відсутня |

№08/30337
30.11.2021

4

# ДЕПУТАТ
## КИЇВСЬКОЇ МІСЬКОЇ РАДИ IX СКЛИКАННЯ

«30» листопада 2021 р. № 08/279/09/188-242

Постійна комісія Київської міської ради з питань екологічної політики

ІНІЦІАТИВА
щодо створення об'єктів благоустрою зеленого господарства
(скверів, парків, алей, бульварів тощо)
загального користування
між вул. Ґалаґанівською та вул. Кулібіна
у Святошинському районі м. Києва

У відповідності до рішення Київської міської ради від 26 червня 2018 року № 997/5061 «Про ініціативи створення об'єктів благоустрою зеленого господарства міста Києва» порушую питання про створення зеленої зони загального користування – скверу – на земельній ділянці площею 5844 кв.м., розташованій на між вул. Ґалаґанівською та вул. Кулібіна у Святошинському районі м. Києва.

Додатки:
- документи, що підтверджують вивчення громадської думки стосовно зазначеної ініціативи (підписи членів територіальної громади міста Києва, підписи мешканців житлових будинків, копії протоколів загальних зборів співвласників багатоквартирних будинків тощо) на 2 арк.;
- плани-схеми розташування зеленої зони (графічні матеріали) на 1 арк.;
- висновок Департаменту земельних ресурсів виконавчого органу Київської міської ради (Київської міської державної адміністрації) щодо можливості передачі земельної ділянки в користування для створення зеленої зони, витяг з міського земельного кадастру щодо земельної ділянки, на якій ініціюється створення зеленої зони на 2 арк.;
- згода балансоутримувача території (за наявності балансоутримувача) на – арк.;
- інші документи, матеріали, інформація щодо зазначеної ініціативи на – арк.

Депутат Київської міської ради Володимир БОНДАРЕНКО

Депутату Київської міської ради Бондаренку В.В.
мешканців Святошинського району
(мікрорайон Галагани що на Нивках)
в особі Опанасенка Юрія Віталійовича
що мешкає на вул. [redacted]

**Звернення**

Ми, мешканці Святошинського району, а саме вулиці Кулібіна буд.5, просимо вас посприяти у вирішенні питання зі створенням зеленої зони на ділянці, яка знаходиться за адресою вул. Галаганівська (Галаганівська). Межі ділянки: вул.Галаганівська, вул.Чистяківська, гаражний кооператив та виїзд з нього.

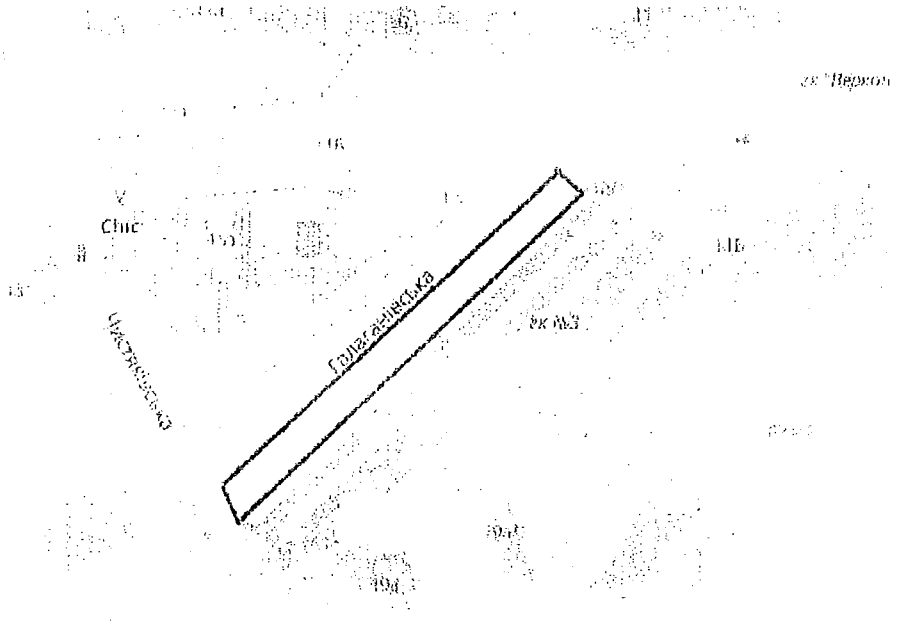

Просимо надати території статус "Сквер" та провести заходи щодо облаштування благоустрою. Підпис мешканців будинку додаємо.

З повагою,
Опанасенко Ю.В. 19.08.2021р

Додаток 1. Підписи мешканців будинку вул.Кулібіна 5.
«Документально захистити та привести до ладу сквер вздовж вулиці Галаганівської».

| № квартири | Прізвище, ім'я, по-батькові | моб.телефон (за бажанням) | Підпис |
|---|---|---|---|
| | Онищенко Юрій Вікторович | 067 231 19 10 | |
| | Сотникова Н.О. | | |
| | Рим М.О. | | |
| | Вдовенко Н.П. | | |
| | Вдовенко О.А. | | |
| | Бондар К.Г. | | |
| | Лебедєв Р. | | |
| | Лебедєв Р. | | |
| | Ясинська В.І. | | |
| | Ковальч Н.М. | | |
| | Бондаренко А.О. | | |
| | Городенко Т.М. | | |
| | Тесленко М.Г. | | |
| | Решетнєва А.Б. | | |
| | Мотовилова К.В. | | |
| | Шорова А.Р. | | |
| | Шорохова Г.А. | | |
| | Дзюба А.М. | | |
| | Горан Н.І. | | |
| | Шадіна М.І. | | |
| | Шарій О.Р. | | |
| | Шевченко Л.Ф. | | |
| | Філак О.Г. | | |
| | Тарасенко В.А. | | |
| | Лисенко Г.С. | | |
| | Ворожбит О.А. | | |
| | Ткачук Т.Г. | | |
| | Гнєгорєв С.А. | | |
| | Кирилова Н.А. | | |
| | Калуженко О.А. | | |
| | Сидорчук О.Н. | | |
| | Сурчук А.Ю. | | |
| | Окрабарен Т.М. | | |
| | Корнієвський І.В. | | |
| | Корнієнко Г.М. | | |
| | Орковський А.М. | | |
| | Тарасенко Н.Ф. | | |
| | Соловеченко О.М. | | |
| | Ніщ О.А. | | |
| | Ющенко К.В. | | |
| | Ткаченко П.З. | | |
| | Лобков А.О. | | |
| | Лобкова В.Р. | | |
| | Кравець Л.Г. | | |
| | Хмелевські Л.М. | | |
| | Скварчинський В.А. | | |
| | Захаренко О.З. | [redacted] | |

Додаток 1. Підписи мешканців будинку вул.Кулібіна 5.
«Документально захистити та привести до ладу сквер вздовж вулиці Галаганівської».

| № квартири | Прізвище, ім'я, по-батькові | моб.телефон (за бажанням) | Підпис |
|---|---|---|---|
| [redacted] | [redacted] | [redacted] | [redacted] |
| | Козак Н.Н. | | |
| | [illegible] В.М. | | |
| | [illegible] | | |
| | [illegible] | | |
| | [illegible] С.А. | | |
| | Кривенок Л.В. | | |
| | [illegible] | | |
| | [illegible] | | |
| | Шкляєв О.В. | | |
| | [illegible] О. | | |
| | [illegible] | | |
| | [illegible] | | |
| | Опанасенко А.В. | | |

Додаток
до ініціативи щодо створення об'єктів благоустрою зеленого господарства (скверів, парків, алей, бульварів тощо) загального користування між вул. Ґалаґанівською та вул. Кулібіна у Святошинському районі м. Києва
30.11.2021 № 08/279/09/188-242

**План-схема**
**земельної ділянки, якій пропонується надати статус скверу**

Адреса земельної ділянки - м. Київ, Святошинський район, між вул. Ґалаґанівською та вул. Кулібіна

Орієнтовна площа земельної ділянки – 5844 кв.м.




Депутат Київської міської ради Володимир БОНДАРЕНКО

УКРАЇНА

ВИКОНАВЧИЙ ОРГАН КИЇВСЬКОЇ МІСЬКОЇ РАДИ
(КИЇВСЬКА МІСЬКА ДЕРЖАВНА АДМІНІСТРАЦІЯ)

**ДЕПАРТАМЕНТ ЗЕМЕЛЬНИХ РЕСУРСІВ**

*вул. Хрещатик, 32-а, м. Київ, 01601 тел. (044) 279 58 72*
*Контактний центр міста Києва (044) 15 51 E-mail: kyivland@kyivcity.gov.ua Код ЄДРПОУ 26199097*

Депутатові Київської міської ради
Володимиру БОНДАРЕНКУ

Шановний Володимире Володимировичу!

Департаментом земельних ресурсів виконавчого органу Київської міської ради (Київської міської державної адміністрації) (далі – Департамент) на Ваше депутатське звернення від 15.11.2021 № 08/279/09/188-205 стосовно можливості створення зеленої зони (скверу) на земельній ділянці між вул. Галаганівською та вул. Кулібіна у Святошинському районі надається витяг з Міського земельного кадастру (далі – МЗК) із зазначенням кодів ділянок, землекористувачів, адреси, площі, виду права та цільового призначення та повідомляється.

За даними МЗК зазначена у запиті земельна ділянка не обліковується.

За поданням Департаменту рішення щодо передачі (надання) вказаних земельних ділянок громадянам або юридичним особам у власність (користування) Київська міська рада не приймала.

Водночас зазначаємо, що відомості Міського земельного кадастру не є підтвердженням виникнення права власності (користування) земельними ділянками та носять виключно інформативний характер.

Департамент підтримує ініціативу створення зеленої зони на вказаних у Вашому зверненні земельних ділянках з урахуванням містобудівної документації з подальшим оформленням права на неї відповідно до вимог Земельного кодексу України та Порядку набуття прав на землю із земель комунальної власності у місті Києві, затвердженого рішенням Київської міської ради від 20.04.2017 № 241/2463.

Зазначаємо, що розгляд ініціатив щодо створення скверів здійснюється відповідно до рішення Київської міської ради від 26.06.2018 № 997/5061 «Про ініціативи створення об'єктів благоустрою зеленого господарства міста Києва».

Додаток: витяг з Міського земельного кадастру на 2 арк. в 1 прим.

З повагою

Директор Валентина ПЕЛИХ

Раїса Олещенко (044) 279 74 12

ДОКУМЕНТ ІТС ЄІПК СЕД АСКОД ( **ПІДПИСАНО КВАЛІФІКОВАНИМ ЕЛЕКТРОННИМ ПІДПИСОМ** )

Сертифікат 58E2D9E7F900307B04000000AE32300073AC8900
Підписувач Пелих Валентина Миколаївна
Дійсний з 15.10.2020 0:00:00 по 15.10.2022 0:00:00

Департамент земельних ресурсів
0570202/2-31760 від 26.11.2021

# *РОБОЧІ МАТЕРІАЛИ*

Витяг з бази даних міського земельного кадастру від 26.11.2021

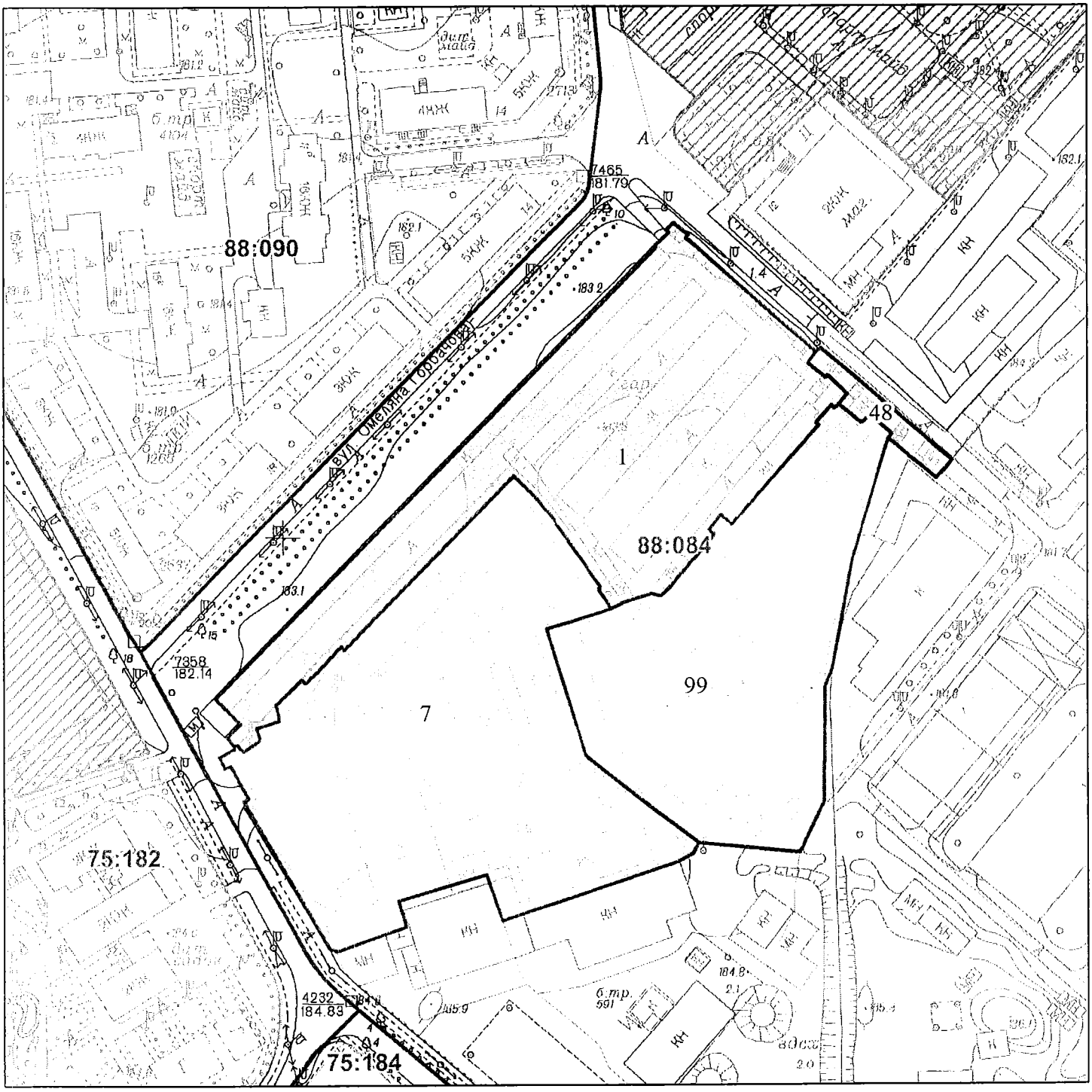


*Масштаб 1:2 000*

# РЕЄСТР ЗЕМЕЛЬНОГО КАДАСТРУ

| Код зем. ділянки | Користувач | Адреса зем. ділянки | Площа кв.м. | Вид права | Дата закінч. права |
|---|---|---|---|---|---|
| 88:084:0001 | Гаражний кооператив ГК-3 | вул. Кулібіна | 11571, 8715 | Постійне користування | |
| 88:084:0007 | Комунальне підприємство "Центр організації дорожнього руху" | вул. Чистяківська, 19а | 13679, 93655 | | |
| 88:084:0048 | Обслуговуючий кооператив "ГБК ВЕРКОН-АВТО" | вул. Кулібіна, 11б | 490,9679 | Оренда на 3 роки (термін дії скінчився) | 04.12.2020 |
| 88:084:0099 | Товариство з обмеженою відповідальністю "ПЛАТУМ" | просп. Перемоги, 67 | 9740, 62975 | | |

№08/30333
30.11.2021
5

# ДЕПУТАТ
## КИЇВСЬКОЇ МІСЬКОЇ РАДИ IX СКЛИКАННЯ

«30» листопада 2021 р. № 08/279/09/188-241

Постійна комісія Київської міської ради з питань екологічної політики

ІНІЦІАТИВА
щодо створення об'єктів благоустрою зеленого господарства
(скверів, парків, алей, бульварів тощо)
загального користування
вул. Зарічна, 46 у Дарницькому районі м. Києва

У відповідності до рішення Київської міської ради від 26 червня 2018 року № 997/5061 «Про ініціативи створення об'єктів благоустрою зеленого господарства міста Києва» порушую питання про створення зеленої зони загального користування – скверу – на земельній ділянці площею 1,0428 га (кадастровий номер 8000000000:90:926:0005), розташованій на вул. Зарічній, 46 у Дарницькому районі м. Києва.

Додатки:
- документи, що підтверджують вивчення громадської думки стосовно зазначеної ініціативи (підписи членів територіальної громади міста Києва, підписи мешканців житлових будинків, копії протоколів загальних зборів співвласників багатоквартирних будинків тощо) на 2 арк.;
- плани-схеми розташування зеленої зони (графічні матеріали) на 1 арк.;
- висновок Департаменту земельних ресурсів виконавчого органу Київської міської ради (Київської міської державної адміністрації) щодо можливості передачі земельної ділянки в користування для створення зеленої зони, витяг з міського земельного кадастру щодо земельної ділянки, на якій ініціюється створення зеленої зони на 4 арк.;
- згода балансоутримувача території (за наявності балансоутримувача) на 1 арк.;
- інші документи, матеріали, інформація щодо зазначеної ініціативи на 5 арк.

Депутат Київської міської ради Володимир БОНДАРЕНКО

**Підписи членів територіальної громади міста Києва**

**щодо підтримки ініціативи створення скверу по вул. Зарічній, 46 у Дарницькому районі м. Києва**

**(кадастровий номер земельної ділянки 8000000000:90:926:0005)**

| № | Прізвище, ім'я, по батькові | Адреса місця проживання | Підпис за підтримку ініціативи | Дата |
|---|---|---|---|---|
| 1. | Ямина Інга Олександрівна | [redacted] | | 11.11.21 |
| 2. | Кротков Володимир Василь | | | 11.11.2021 |
| 3. | Бондаренко Володимир Володимирович | | | 11.11.2021 |
| 4. | Михоліз Олександр Васильович | | | 11.XI.21 |
| 5. | Пігі Галеріа | | | 11.11.2021 |
| 6. | Грицака Тетяна Миколаївна | | | 11.11.2021 |
| 7. | Балінка Ник | | | 12.11.2021 |
| 8. | Сопенко Леонід Олександрович | | | 12.11.21 |
| 9. | Кондратюк Ірина Володимирівна | | | 12.11.2021 |
| 10. | Пашковська Ольга Сергіївна | | | 12.11.2021 |
| 11. | Черненко Дмитро Миколайович | | | 12.11.2021 |
| 12. | Хопенко Денис Юрійович | | | 12.11.2021 |
| 13. | Ушко Анна Олександрівна | | | 11.11.2021 |
| 14. | Дубницька Юлія Миколаївна | | | 11.11.2021 |
| 15. | Іванченко Микола Петрович | | | 12.11.2021 |

| | | | | |
|---|---|---|---|---|
| 16. | Валенко Степан Петрович | [redacted] | | 13.11.2021 |
| 17. | Вітренко Олег Володимирович | | | 13.11.2021 |
| 18. | Берізка Наталія Петрівна | | | 13.11.2021 |
| 19. | Фролова Олена Юріївна | | | 13.11.2021 |
| 20. | Мурашко О.К. | | | 13.11.2021 |
| 21. | Розанова Ірина Вадимівна | | | 13.11.2021 |
| 22. | Данилко Оксана Миколаївна | | | 13.11.2021 |
| 23. | Косенко Олі Василівна | | | 13.11.2021 |
| 24. | Гуренок Миколо Валентинович | | | 13.11.2021 |
| 25. | Тимошенко Руслан Іванович | | | 13.11.2021 |
| 26. | | | | |
| 27 | | | | |
| 28 | | | | |
| 29 | | | | |
| 30 | | | | |

Додаток
до ініціативи щодо створення об'єктів благоустрою зеленого господарства (скверів, парків, алей, бульварів тощо) загального користування вул. Зарічна, 46 у Дарницькому районі м. Києва
30.11.2021 № 08/279/09/188-241

**План-схема**
**земельної ділянки, якій пропонується надати статус скверу**

Адреса земельної ділянки - м. Київ, Дарницький район, вул. Зарічна, 46

Орієнтовна площа земельної ділянки - 1,0428 га

Кадастровий номер 8000000000:90:926:0005




Депутат Київської міської ради Володимир БОНДАРЕНКО

УКРАЇНА

ВИКОНАВЧИЙ ОРГАН КИЇВСЬКОЇ МІСЬКОЇ РАДИ
(КИЇВСЬКА МІСЬКА ДЕРЖАВНА АДМІНІСТРАЦІЯ)

**ДЕПАРТАМЕНТ ЗЕМЕЛЬНИХ РЕСУРСІВ**

*вул. Хрещатик, 32-а, м. Київ, 01601 тел. (044) 279 58 72*
*Контактний центр міста Києва (044) 15 51 E-mail: kyivland@kyivcity.gov.ua Код ЄДРПОУ 26199097*

Депутатові Київської міської ради
Володимиру БОНДАРЕНКУ

Шановний пане Володимире!

Департаментом земельних ресурсів виконавчого органу Київської міської ради (Київської міської державної адміністрації) (далі – Департамент) розглянуто Ваше депутатське звернення від 15.11.2021 № 08/279/09/188-204 та повідомляється.

Важливою передумовою покращення інвестиційного клімату, забезпечення потреб підприємств, установ і організацій у земельних ресурсах є розвиток первинного ринку земель несільськогосподарського призначення.

Необхідність досягнення високих цільових установок розвитку міста потребує значного підвищення економічного потенціалу земельних ресурсів. Необхідні кроки у цьому напрямі спрямовуються за рахунок проведення земельних торгів, які є ефективним способом наповнення міського бюджету, а також забезпечують прозорість у сфері земельних відносин та підвищують рівень конкурентоспроможності міста.

Київською міською радою 04.09.2014 прийнято рішення № 100/100 «Про продаж земельної ділянки на земельних торгах (аукціоні) для будівництва та експлуатації торгово-офісного центру на вул. Зарічній, 46 у Дарницькому районі м. Києва», яким затверджено проект землеустрою щодо відведення земельної ділянки для продажу на земельних торгах (аукціонах) для будівництва та експлуатації торгово-офісного центру на вул. Зарічній, 46 у Дарницькому районі м. Києва (кадастровий номер 8000000000:90:926:0005, площа 1,0428 га, категорія земель – землі житлової та громадської забудови) (далі – Земельна ділянка).

Рішенням Київської міської ради від 10.12.2014 № 573/573 «Про затвердження переліку земельних ділянок, право оренди яких виставляється на земельні торги», затверджено продаж на земельних торгах (аукціоні) права оренди, у тому числі на вказану Земельну ділянку.

ДОКУМЕНТ ІТС ЄІПК СЕД АСКОД ( **ПІДПИСАНО КВАЛІФІКОВАНИМ ЕЛЕКТРОННИМ ПІДПИСОМ** )

Сертифікат 58E2D9E7F900307B04000000AE32300073AC8900
Підписувач Пелих Валентина Миколаївна
Дійсний з 15.10.2020 0:00:00 по 15.10.2022 0:00:00

Департамент земельних ресурсів
057082-31757 від 26.11.2021

Відповідно до частини третьої статті 24 та пункту 6[1] Прикінцевих положень Закону з 01.01.2015 передача (надання) земельних ділянок із земель державної або комунальної власності у власність чи користування фізичним або юридичним особам для містобудівних потреб допускається за умови, що відповідні земельні ділянки розташовані в межах території, щодо якої затверджено принаймні один із видів містобудівної документації на місцевому рівні.

На теперішній час на зазначену територію не розроблено та не затверджено жоден з видів містобудівної документації, що визначений частиною третьою статті 24 Закону.

Відповідно до Генерального плану міста, затвердженого рішенням Київської міської ради від 28.03.2002 № 370/1804, Земельна ділянка за функціональним призначенням належить до території громадських будівель та споруд та частково до території захисної зелені.

Слід зазначити, що відповідно до рішення Київської міської ради від 26.06.2018 № 997/5061 «Про ініціативи створення об'єктів благоустрою зеленого господарства міста Києва» (далі – Рішення) розгляд ініціатив щодо створення об'єктів благоустрою зеленого господарства (скверів, парків, алей, бульварів тощо) загального користування здійснюється постійною комісією Київської міської ради з питань екологічної політики.

Враховуючи зазначене, створення зеленої зони на Земельній ділянці можливо за умов дотримання законодавства України та відповідно до Рішення.

Разом з тим повідомляємо, що депутати Київської міської ради відповідно до частини першої статті 26 Регламенту Київської міської ради, затвердженого рішенням Київської міської ради від 07.07.2016 № 579/579 (далі – Регламент), зокрема мають право виступати суб'єктами подання проєктів рішень.

Остаточне рішення щодо розпорядження землями територіальної громади міста Києва у відповідності до статті 9 Земельного кодексу України приймається на пленарному засіданні Київської міської ради згідно з Регламентом.

Додатки:

- робочі матеріали з бази даних Міського земельного кадастру від 22.11.2021 на 1 арк. в 1 примірнику;
- матеріали супутникової фотозйомки на 1 арк. в 1 примірнику.

З повагою

Директор Валентина ПЕЛИХ

Юлія Баранчук 279 88 54

ДОКУМЕНТ ІТС ЄІПК СЕД АСКОД ( **ПІДПИСАНО КВАЛІФІКОВАНИМ ЕЛЕКТРОННИМ ПІДПИСОМ** )

Сертифікат 58E2D9E7F900307B04000000AE32300073AC8900
Підписувач Пелих Валентина Миколаївна
Дійсний з 15.10.2020 0:00:00 по 15.10.2022 0:00:00

Департамент земельних ресурсів

057082-31757 від 26.11.2021

# РОБОЧІ МАТЕРІАЛИ

***дані міського земельного кадастру від 22.11.2021***

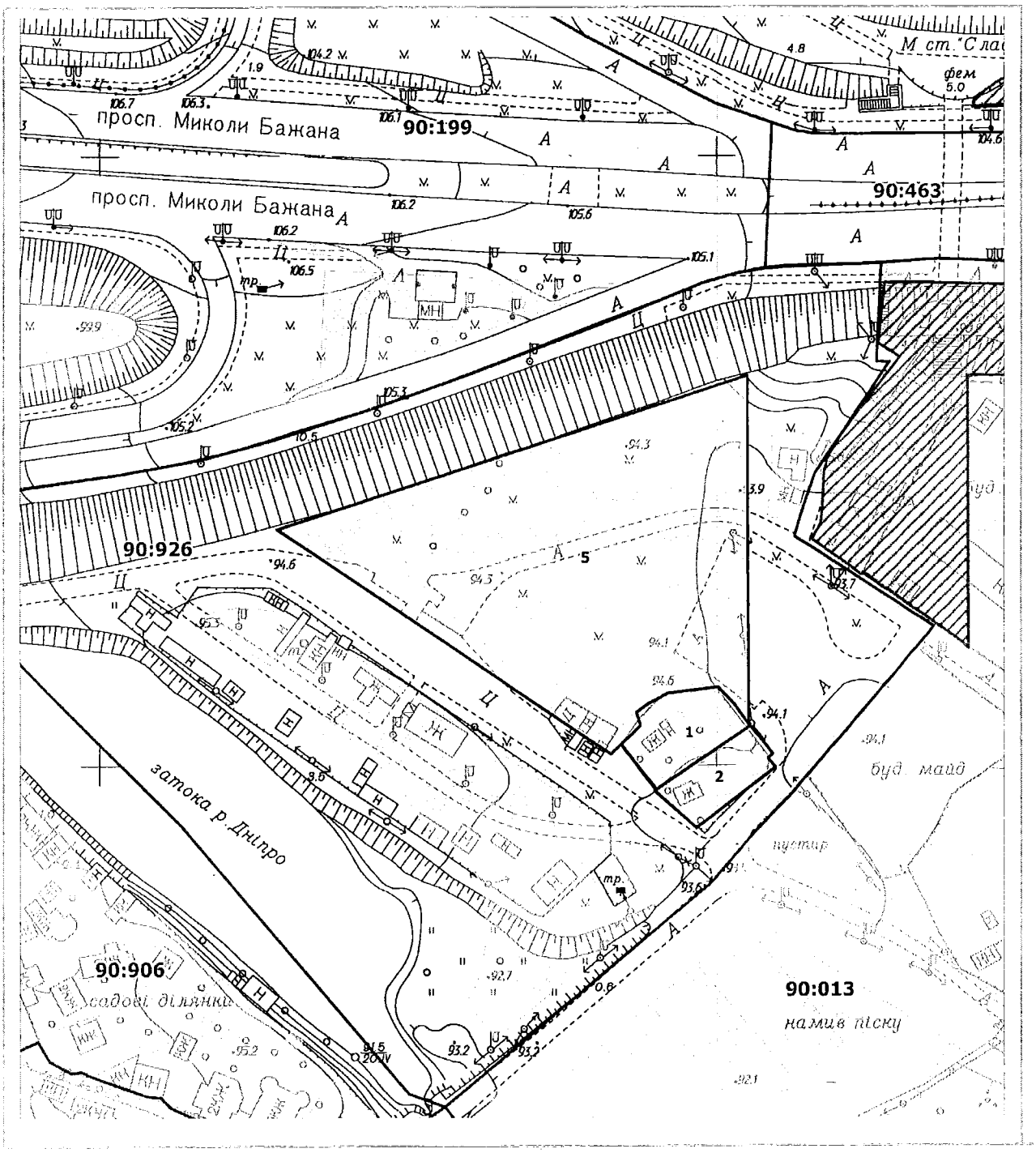


**Масштаб 1:2000**

# РЕЄСТР ЗЕМЕЛЬНИХ ДІЛЯНОК

| Код зем. ділянки | Користувач | Адреса зем. ділянки | Площа, кв. м. | Вид права | Дата закінч. права |
|---|---|---|---|---|---|
| 90:926:0001 | Фізична особа | вул. Малоземельна, 74 | 790,99 | Власність | |
| 90:926:0002 | Фізична особа | вул. Малоземельна, 73 | 596,56 | Власність | |
| 90:926:0005 | Аукціон | вул. Зарічна, 46 | 10428,36 | Без права | |

Справа Є-1236

| | |
|---|---|
| Код земельної ділянки: | 90:926:0005 |
| Площа: | 1,0428 га |
| Адрес земельної ділянки: | вул. Зарічна, 46 |
| Заявник: | Аукціон |
| Вид та термін користування: | Без права |
| Цільове призначення: | 1.8, для будівництва та експлуатації торгово-офісного центру |



Матеріали: аерофотозйомки 2019 р.
виготовлено за даними ПК "Кадастр"

УКРАЇНА

ВИКОНАВЧИЙ ОРГАН КИЇВСЬКОЇ МІСЬКОЇ РАДИ
(КИЇВСЬКА МІСЬКА ДЕРЖАВНА АДМІНІСТРАЦІЯ)

**ДЕПАРТАМЕНТ ЗЕМЕЛЬНИХ РЕСУРСІВ**

*вул. Хрещатик, 32-а, м. Київ, 01601 тел. (044) 279 58 72*
*Контактний центр міста Києва (044) 15 51 E-mail: doc@kyivland.gov.ua Код ЄДРПОУ 26199097*

Депутатові Київської міської ради
Володимиру БОНДАРЕНКУ

Щодо надання
інформації про земельну
ділянку з кадастровим номером
8000000000:90:926:0005

Шановний Володимире Володимировичу!

У Департаменті земельних ресурсів виконавчого органу Київської міської ради (Київської міської державної адміністрації) (далі – Департамент) опрацьовано Ваше депутатське звернення від 16.03.2021 № 08/279/09/188-36 щодо надання інформації про земельну ділянку на вул. Зарічній, 46 у Дарницькому районі із кадастровим номером 8000000000:90:926:0005 (далі – Земельна ділянка) та повідомляється.

Київською міською радою 04.09.2014 прийнято рішення № 100/100 «Про продаж земельної ділянки на земельних торгах (аукціоні) для будівництва та експлуатації торгово-офісного центру на вул. Зарічній, 46 у Дарницькому районі м. Києва», але відповідно до частини третьої статті 24 Закону України «Про регулювання містобудівної діяльності» встановлена заборона на передачу (надання) земельних ділянок із земель державної або комунальної власності у власність чи користування фізичним та юридичним особам для містобудівних потреб у разі відсутності планів зонування або детальних планів територій, затверджених відповідно до вимог цього Закону.

Після розробки та затвердження детального плану території, в межі якого буде входити вищевказана Земельна ділянка, оголошення із зазначенням дати та місця проведення земельних торгів буде опубліковано на офіційному вебсайті центрального органу виконавчої влади, що реалізує державну політику у сфері земельних відносин (http://http://torgy.land.gov.ua/auction).

З повагою
Директор Петро ОЛЕНИЧ

Станіслав Коростій 288 07 58

ДОКУМЕНТ ІТС ЄІПК СЕД АСКОД ( **ПІДПИСАНО КВАЛІФІКОВАНИМ ЕЛЕКТРОННИМ ПІДПИСОМ** )
Сертифікат 2B6C7DF9A3891DA104000000231F57004D74A801
Підписувач ОЛЕНИЧ ПЕТРО СЕРГІЙОВИЧ
Дійсний з 30.07.2020 17:17:17 по 30.07.2021 23:59:59

Департамент земельних ресурсів
0570202/3-6820 від 30.03.2021

КИЇВЗЕЛЕНБУД
КОМУНАЛЬНЕ ОБ'ЄДНАННЯ

ВИКОНАВЧИЙ ОРГАН КИЇВСЬКОЇ МІСЬКОЇ РАДИ (КИЇВСЬКА МІСЬКА ДЕРЖАВНА АДМІНІСТРАЦІЯ)

УПРАВЛІННЯ ЕКОЛОГІЇ ТА ПРИРОДНИХ РЕСУРСІВ

**КИЇВСЬКЕ КОМУНАЛЬНЕ ОБ'ЄДНАННЯ ЗЕЛЕНОГО БУДІВНИЦТВА ТА ЕКСПЛУАТАЦІЇ ЗЕЛЕНИХ НАСАДЖЕНЬ МІСТА «КИЇВЗЕЛЕНБУД»**

**(КО «КИЇВЗЕЛЕНБУД»)**

*вул. Кудрявська,23, м. Київ, 04053 тел./факс (044) 272-40-57 E-mail: info@kyivzelenbud.com*
*Код ЄДРПОУ 03362123*

№
*на № 08/279/09/188-41 від 29.03.2021*

Депутату Київської міської ради
Володимиру БОНДАРЕНКУ

Про надання статусу скверу земельній ділянці по вул. Зарічній, 46 у Дарницькому районі міста Києва

Шановний Володимире Володимировичу!

Київським комунальним об'єднанням зеленого будівництва та експлуатації зелених насаджень міста «Київзеленбуд» (далі – КО «Київзеленбуд») в межах компетенції розглянуто та опрацьовано Ваше депутатське звернення від 29.03.2021 №08/279/09/188-41 стосовно надання статусу скверу земельній ділянці по вул. Зарічній, 46 у Дарницькому районі міста Києва.

За результатами розгляду повідомляємо наступне.

Земельна ділянка по вул. Зарічній, 46 у Дарницькому районі міста Києва площею 1,0428 га (кадастровий номер 8000000000:90:926:0005), не входить до Програми розвитку зеленої зони м. Києва до 2010 року та концепції формування зелених насаджень в центральній частині міста, затвердженої рішенням Київської міської ради від 19.07.2005 № 806/3381 (зі змінами та доповненнями) та не перебуває на балансі комунального підприємства по утриманню зелених насаджень Дарницького району м. Києва, що входить до складу КО «Київзеленбуд».

Київською міською радою були прийняти рішення від 06.07.2017 №738/2900 «Про заходи спрямовані на збереження територій зелених зон міста Києва» та від 20.12.2017 №714/3721 «Про затвердження концепції збереження зелених зон у місті Києві», метою яких є покращення екологічного стану міста, підвищення рівня озеленення і недопущення забудови міста Києва за рахунок зелених зон.

КО «Київзеленбуд», в межах компетенції, підтримує створення скверу на земельній ділянці по вул. Зарічній, 46 у Дарницькому районі міста Києва.

Звертаємо Вашу увагу на те, що з метою залучення громадськості до створення об'єктів благоустрою зеленого господарства в місті Києві, Київська міська рада прийняла рішення від 26.06.2018 № 997/5061 «Про ініціативи створення об'єктів благоустрою зеленого господарства міста Києва».

Ініціатор, разом з заявою щодо ініціативи створення зеленої зони, надає до постійної комісії Київської міської ради з питань екологічної політики встановлений перелік документів.

У разі підтримки ініціативи створення зеленої зони та за умови надання відповідного протокольного доручення постійною комісією Київської міської ради з питань екологічної політики, КО «Київзеленбуд» здійснить організаційно-правові заходи в межах компетенції та подасть до приймальні Київської міської ради клопотання про надання дозволу на розроблення проекту землеустрою щодо відведення (зміни цільового призначення) в постійне користування КО «Київзеленбуд» земельної ділянки по вул. Зарічній, 46 (кадастровий номер 8000000000:90:926:0005) у Дарницькому районі міста Києва.

З повагою

Генеральний директор Олексій КОРОЛЬ

Ніна Менчак (044)272-40-52
Наталя Сапожнікова

КИЇВМІСТОБУДУВАННЯ
ВИКОНАВЧИЙ ОРГАН КИЇВСЬКОЇ МІСЬКОЇ РАДИ (КИЇВСЬКА МІСЬКА ДЕРЖАВНА АДМІНІСТРАЦІЯ)
ДЕПАРТАМЕНТ МІСТОБУДУВАННЯ ТА АРХІТЕКТУРИ
01001, м. Київ-1, вул. Хрещатик, 32, тел.: (044) 278 19 85, e-mail: info@kga.gov.ua http://www.kga.gov.ua

26.03.2021 № 055-6046

Депутатові Київської міської ради
В. БОНДАРЕНКУ

Шановний Володимире Дмитровичу!

Департаментом містобудування та архітектури виконавчого органу Київської міської ради (Київської міської державної адміністрації) (далі – Департамент) в межах наданих повноважень розглянуто Ваше звернення від 16.03.2021 № 08/279/09/188-35 щодо надання інформації про видачу містобудівних умов та обмежень забудови земельної ділянки за адресою: вул. Зарічна, 46 у Дарницькому районі м. Києва (кадастровий номер земельної ділянки 8000000000:90:926:0005) та повідомляємо наступне.

Відповідно до частини 2 статті 19 Конституції України Департамент та його посадові особи діють лише на підставі, в межах повноважень та у спосіб, що передбачені Конституцією та законами України.

Відповідно до статті 29 Закону України «Про регулювання містобудівної діяльності» та Положення про Департамент, затвердженого розпорядженням виконавчого органу Київської міської ради (Київської міської державної адміністрації) від 27.01.2011 № 90 (зі змінами) Департамент в межах повноважень надає містобудівні умови та обмеження для проектування об'єктів будівництва, які є основними із складових вихідних даних.

Згідно з електронною базою даних Департаменту, замовнику будівництва Департамент земельних ресурсів виконавчого органу Київської міської ради (Київської міської державної адміністрації) надано містобудівні умови та обмеження забудови земельної ділянки від 10.10.2014 №387/14/12-3/009-14 для будівництва торгово-офісного центру на вул. Зарічній, 46 у Дарницькому районі м. Києва (кадастровий номер 8000000000:90:926:0005).

З повагою

Заступник директора 25.03.21 Юрій ТАЦІЙ

Валентина Святина
Юлія Мала 278 80 84

вх. № 055/2814 від 17.03.2021

КИЇВМІСТОБУДУВАННЯ
ВИКОНАВЧИЙ ОРГАН КИЇВСЬКОЇ МІСЬКОЇ РАДИ (КИЇВСЬКА МІСЬКА ДЕРЖАВНА АДМІНІСТРАЦІЯ)
ДЕПАРТАМЕНТ МІСТОБУДУВАННЯ ТА АРХІТЕКТУРИ
01001, Київ-1, вул. Хрещатик, 32 тел. (044) 254 16 45 тел./факс 279 41 67 http://www.kga.gov.ua

_____№_____

# МІСТОБУДІВНІ УМОВИ ТА ОБМЕЖЕННЯ ЗАБУДОВИ ЗЕМЕЛЬНОЇ ДІЛЯНКИ

На вул. Зарічній, 46 у Дарницькому районі

вхідний № 055-3206/7-1-14 від 02.10.2014

## Загальні дані:

1. **Назва об'єкта будівництва**
   - Будівництво торгово-офісного центру.
2. **Інформація про замовника**
   - Департамент земельних ресурсів виконавчого органу Київської міської ради (Київської міської державної адміністрації).
3. **Наміри забудови**
   - будівництво торгово-офісного центру.
4. **Адреса будівництва або місце розташування об'єкта**
   - вул. Зарічна, 46, Дарницький район.
5. **Документ, що підтверджує право власності або користування земельною ділянкою**
   - рішення Київської міської ради від 16.03.2006 № 317/3408 «Про затвердження переліку земельних ділянок, призначених для продажу на земельних торгах (аукціонах та конкурсах) під забудову»;
   - рішення Київської міської ради від 04.09.2014 № 100/100 «Про продаж земельної ділянки на земельних торгах (аукціоні) для будівництва та експлуатації торгово-офісного центру на вул. Зарічній, 46 у Дарницькому районі м. Києва»;
   - переможцю земельних торгів оформити право користування земельною ділянкою у встановленому законом порядку.
6. **Площа земельної ділянки**
   - в межах земельної ділянки (кадастровий номер 8000000000:90:926:0005) площею 1,0428 га, згідно з рішенням Київської міської ради від 04.09.2014 № 100/100 «Про продаж земельної ділянки на земельних торгах (аукціоні) для будівництва та експлуатації торгово-офісного центру на вул. Зарічній, 46 у Дарницькому районі м. Києва»;
   - остаточно площу та межі земельної ділянки, визначити відповідно до документу про право власності (користування) земельною ділянкою, оформленого згідно чинного законодавства.

Департамент містобудування та архітектури
виконавчого органу КМР (КМДА)
№3877/14/12-3/009-14 від 10.10.2014

7. **Цільове призначення земельної ділянки**

– для будівництва та експлуатації торгово-офісного центру;

– остаточно визначити відповідно до документу про право власності (користування) земельною ділянкою, оформленого згідно чинного законодавства.

8. **Посилання на містобудівну документацію: генеральний план населеного пункту, план зонування, детальний план території та рішення про їх затвердження (у разі наявності)**

– Генеральний план міста Києва та проект планування його приміської зони на період до 2020 року, затверджений рішенням Київської міської ради від 28.03.2002 № 370/1804;

– Детальний план території 11 мікрорайону Позняки Західні, затверджений рішенням Київської міської ради від 15.11.2007 № 1218/4151;

– Межі історико-культурних заповідників і зон охорони пам'яток історії та культури м. Києва (рішення виконкому Київської ради народних депутатів від 16.07.1979 № 920, 10.10.1988 № 976, розпорядження Київської міської державної адміністрації від 17.05.2002 № 979, наказ Міністерства культури, туризму України від 23.12.2005 № 1076);

– Концепція стратегічного розвитку м. Києва (І стадія Генерального плану розвитку м. Києва та його приміської зони до 2025 року), схваленої рішенням Київської міської ради від 16.09.2010 № 35-4847.

9. **Функціональне призначення земельної ділянки**

– територія громадських будівель та споруд (на розрахунковий період) та територія захисної зелені - відповідно до Генерального плану міста Києва та проекту планування його приміської зони на період до 2020 року, затвердженого рішенням Київської міської ради від 28.03.2002 № 370/1804;

– територія громадських будівель та споруд (перспективна) – відповідно до Детального плану території 11 мікрорайону Позняки Західні, затверджений рішенням Київської міської ради від 15.11.2007 № 1218/4151.

10. **Основні техніко-економічні показники об'єкта будівництва**

техніко-економічні показники у складі містобудівного розрахунку від 2014 р., розробленого КО «Інститут Генерального плану міста Києва» виконавчого органу Київської міської ради (КМДА) (ліцензія від 22.03.2011 серія АГ № 575142):

| | Показник | Од. виміру | ТЕП |
|---|---|---|---|
| 1 | Орієнтовна площа ділянки | га | 1,0428 |
| 2 | Площа забудови | кв. м | 3037,40 |
| 3 | Площа торгово-офісного центру | кв. м | 9112,20 |
| 4 | Кількість поверхів | пов. | 3 пов. |
| 5 | Площа автостоянок | кв. м | 4489,00 |

Остаточно ТЕП уточнити з врахуванням забезпечення нормативних відстаней від існуючої забудови на суміжних територіях, охоронних та санітарно-захисних зон навколо об'єкта проектування, проектних рішень детального плану території 11 мікрорайону Позняки Західні та висновків історико-містобудівного обґрунтування.

**Містобудівні умови та обмеження:**

1. **Граничнодопустима висота будівель**

– встановити гранично допустиму поверховість об'єкта згідно вимог ДБН 360-92**, за умови дотримання інсоляційних вимог і нормативних відстаней від оточуючих будівель і споруд в тому числі садибної забудови на підставі висновків історико-містобудівного обґрунтування.

2. **Максимально допустимий відсоток забудови земельної ділянки**

– площа забудови для громадських будівель та споруд приймається відповідно до вимог ДБН 360-92** з врахуванням вимог ДержСанПіН 173, ДБН В.1.1-7-2002;

– врахувати проектні рішення ДПТ території 11 мікрорайону Позняки Західні.

3. **Максимально допустима щільність населення (для житлової забудови)**

– не розраховується.

4. **Відстані від об'єкта, який проектується, до меж червоних ліній та ліній регулювання забудови**

– розмістити об'єкт, в тому числі приямки, вхідні групи, сходи та інші конструктивні елементи будівлі, дренажі, оглядові колодязі і мережі, що обслуговують будівлю, на ділянці за межами червоних ліній оточуючих вулиць з урахуванням проектних рішень ДПТ території, існуючої ліній метрополітену та поза межами охоронних зон інженерних комунікацій, не порушуючи межі землекористування земельної ділянки.

5. **Планувальні обмеження (зони охорони пам'яток культурної спадщини, зони охоронюваного ландшафту, межі історичних ареалів, прибережні захисні смуги, санітарно-захисні та інші охоронювані зони)**

– ділянка проектування знаходиться в зоні охоронюваного ландшафту (згідно з рішеннями виконкому Київської міської ради народних депутатів від 10.10.1988 № 976, 16.07.1979 № 920, розпорядженням Київської міської державної адміністрації від 17.05.2002 № 979);

– урахувати законні інтереси та вимоги власників або користувачів земельних ділянок та будівель, що оточують місце будівництва, згідно із ст. 5 Закону України «Про основи містобудування»;

– майново-правові питання, у тому числі питання землекористування

вирішити в установленому чинним законодавством порядку;

– виконувати п. 5.6. додатку до рішення Київської міської ради від 04.09.2014 № 100/100;

– об'єкт розмістити на рівні не підтоплення (99,00 мм);

– до початку проектування розробити та виконати проект інженерної підготовки території, в складі якого передбачити підняття території до відмітки не підтоплення (не нижче 99,00 мм), з облаштуванням природних відкосів за рахунок власної території;

– врахувати наявні планувальні обмеження згідно з державними будівельними нормами та пам'яткоохоронним законодавством;

– в об'ємно-просторовому рішенні забезпечити композиційну узгодженість з оточуючим середовищем та врахувати розташування ділянки (урядова траса – просп. Бажана);

– виконати функціональне зонування території з урахуванням суміжної забудови та технологічної схеми об'єкту, розміщення відкритої автостоянки;

– забезпечити архітектурну композиційну виразність об'єкту, враховуючи його візитне розташування на в'їзді в Дарницький район з Південного мосту;

– розробити заходи щодо захисту прилеглих будинків і споруд від руйнації, забезпечити їх стійкість при будівництві та виконати технічне обстеження будинків і споруд, які прилягають до об'єкта будівництва і знаходяться в зоні впливу будівельно-монтажних робот, з доданням відповідних технічних висновків у складі проектної документації;

– враховуючи можливість негативної реакції населення щодо проведення зазначеного будівництва, до початку розробки проектної документації замовнику здійснити публікацію в засобах масової інформації про будівництво з метою урахування громадської думки.

**6. Мінімально допустимі відстані від об'єктів, які проектуються, до існуючих будинків та споруд**

– визначити з врахуванням побутових та протипожежних розривів від існуючих та запроектованих будівель і споруд відповідно до ДБН 360-92** п. 3.13 та табл. 1 дод. 3.1. із визначенням ступеню вогнестійкості оточуючих будинків і споруд за рекомендованим висновком уповноваженого міського підрозділу протипожежного нагляду.

**7. Охоронювані зони інженерних комунікацій**

– витримати охоронні зони згідно ДБН 360-92** дод. 8.1, 8.2 та ДСП № 173, від запроектованих інженерних комунікацій або тих, що не підлягають перенесенню;

– у разі відсутності інженерного забезпечення земельної ділянки та прилеглої до неї території забудовнику ділянки взяти обов'язкову участь в розробці проектної документації, будівництві та реконструкції вулиці, дороги, інженерних мереж, інженерній підготовці території тощо;

– створити та забезпечити умови вільного доступу для прокладання нових, реконструкції та експлуатації існуючих інженерних мереж та споруд, що знаходяться в межах зазначеної території в тому числі до станції метро «Славутич»;

– виконати вибірку раніше запроектованих проектних рішень та мереж в управлінні інженерно-транспортної інфраструктури міста Департаменту містобудування та архітектури;

– отримати необхідні технічні умови на приєднання об'єкту до міських інженерних мереж в тому числі КП «Київський метрополітен»;

– розробити заходи щодо збереження безперебійного інженерного забезпечення прилеглої забудови;

– передбачити застосування енергозберігаючих технологій;

– проектні рішення та виконавчі креслення надати в управління інженерно-транспортної інфраструктури міста для реєстрації в містобудівному кадастрі, для поновлення топографо-геодезичних матеріалів та для врахування в подальшій роботі, як раніше запроектовані мережі.

**8. Вимоги до необхідності проведення інженерних вишукувань згідно з державними будівельними нормами ДБН А.2-1-1-2008 "Інженерні вишукування для будівництва"**

– інженерно-геологічні вишукування виконувати відповідно до ДБН А.2-1-1:2014 з урахуванням ступеня вивченості території (у т. ч. давність інформації), норм чинного законодавства, нормативних актів та нормативних документів, які регулюють діяльність у відповідних сферах та на конкретній території, з дотриманням вимог цивільного захисту у сфері техногенної безпеки, охорони праці та навколишнього середовища;

– забезпечити виконання комплексу заходів по захисту території від підтоплення ґрунтовими водами та виконання інженерної підготовки території;

– відповідно до ДБН А.2.2-1-2003 у складі проектної документації розробити матеріали оцінки впливів об'єктів і господарської діяльності на навколишнє середовище (ОВНС).

**9. Вимоги щодо благоустрою (в тому числі щодо відновлення благоустрою)**

– забезпечити виконання вимог Закону України «Про благоустрій населених пунктів», ДБН Б.2.2-5:2011 «Благоустрій територій»;

– передбачити влаштування додаткового зовнішнього освітлення на під'їздах та виїздах;

– передбачити влаштування майданчику для сміттєзбірних контейнерів на відстані не менше 25 м від об'єкту та вікон і дверей житлових і громадських будинків на суміжних земельних ділянках;

– передбачити зовнішнє художнє освітлення об'єкту в нічний час;

– виконати комплексний благоустрій та озеленення території в т. ч. прилеглої з врахуванням функціонального призначення об'єкта його архітектурно-містобудівної значимості, фактичного стану існуючих зелених насаджень і ландшафту, передбачивши додаткову посадку дерев і кущів, а також влаштування квітників і газонів;

– знесення зелених насаджень здійснювати відповідно до постанови Кабінету Міністрів України від 01.08.2006 № 1045 «Про затвердження Порядку видалення дерев, кущів, газонів і квітників у населених пунктах України», рішення від 27.10.2011 року № 384/6600 Київської міської ради «Про затвердження Порядку видалення зелених насаджень на території міста Києва»;

– дотримання відстаней від будівель та споруд, а також об'єктів інженерного забезпечення, до дерев і чагарників, відповідно до п. 5.12, табл. 5.2 ДБН 360-92**;

– передбачити заходи по захисту зелених насаджень, які підлягають збереженню, від пошкодження будівельною технікою для забезпечення їх життєдіяльності.

**10. Забезпечення умов транспортно-пішохідного зв'язку**

– в складі проекту розробити транспортно-пішохідну схему та схему організації дорожнього руху з врахуванням схеми рішень ДПТ території та Комплексної схеми транспорту м. Києва на період до 2020р., затвердженої рішенням Київської міської ради № 433/3009 від 16.06.2005р.;

– передбачити влаштування безпечних під'їздів для автотранспорту та тротуарів для руху пішоходів згідно з технічними умовами ДАІ та вимогами ДБН 360-92** та ДБН В.2.3-5-2001;

– забезпечити можливість пішохідних підходів з різних напрямків в тому числі існуючої станції метро «Славутич»;

– передбачити вільні зони для під'їзду автомобілів швидкої медичної допомоги, пожежної, рятувальної, аварійно-відновлювальної техніки;

– передбачити розширення до 20 м дороги по вул. Зарічна;

– передбачити велодоріжки та облаштовані дорожні переходи;

– забезпечити виконання вимог земельного сервітуту з забезпеченням інженерно-транспортного обслуговування забудови кварталу, відповідно до глави 16 Земельного кодексу України.

**11. Вимоги щодо забезпечення необхідною кількістю місць зберігання автотранспорту**

– передбачити будівництво паркінгу або автостоянки у т. ч. для автомобілів інвалідів та місця відстою велосипедів зі спеціальним обладнанням за рахунок відведеної території для тимчасового зберігання автотранспорту відповідно до вимог ДБН 360-92** та ДБН В.2.3-15:2007;

– проектом передбачити необхідну кількість місць паркування автотранспорту за рахунок власної території поза межами червоних ліній вулиць;

– розрахункова кількість машино-місць на автостоянках для будівель офісного призначення залежить від кількості працюючих та відвідувачів згідно табл. 7.6. ДБН 360-92** (15-20 м/м на 100 чол.);

– розрахункова кількість машино-місць на автостоянках для будівель з торговими залами залежить від площі торгових залів, згідно табл. 7.6. ДБН 360-92**;

– автостоянки для тимчасового зберігання більше 50 автомобілів повинні мати не менше двох в'їздів – виїздів;

– передбачити при в'їзді до паркінгу та тимчасової автостоянки накопичувальні майданчики, місткість яких визначається згідно п. 5.7 ДБН В.2.3-15:2007;

– передбачити влаштування відкритої автостоянки на нормативній відстані від вікон громадських та житлових приміщень об'єктів містобудування (табл. 7.5 ДБН 360-92**).

**12. Вимоги щодо охорони культурної спадщини**

– виконати вимоги ст. 20 Закону України "Про регулювання містобудівної діяльності" № 3038-VI від 17.02.2011 року, вимоги Закону України "Про охорону культурної спадщини", рішення виконкому Київської міської Ради народних депутатів від 16.07.1979 № 920, розпорядження Київської міської державної адміністрації від 17.05.2002 № 979;

– отримати позитивний висновок у державних органах охорони культурної спадщини згідно вимог Закону України «Про охорону культурної спадщини»;

– розробити, погодити та затвердити історико-містобудівне обґрунтування, згідно з постановою Кабінету Міністрів України від 13.03.2002 № 318 та відповідно до Порядку, затвердженого наказом Державної служби з питань національної культурної спадщини від 10.01.2011 № 2;

– отримати дозвіл на проведення робіт в Управлінні культурної спадщини;

– проект надати на розгляд та узгодження до відповідних спеціально уповноважених органів охорони культурної спадщини.

**13. Вимоги щодо створення безперешкодного життєвого середовища для осіб з обмеженими фізичними можливостями та інших маломобільних груп населення**

– розробити заходи щодо створення безперешкодного життєвого середовища для осіб з обмеженими фізичними можливостями та інших маломобільних груп населення, відповідно до Постанови Кабінету Міністрів України від 29.07.2009 № 784;

– передбачити влаштування окремих стоянок для автомобілів інвалідів;

– передбачити основні типологічні вузли громадських приміщень для людей з обмеженими фізичними можливостями;

– передбачити влаштування пандусів, зручних сходів, додаткових поручнів, інженерно-технічного обладнання, відповідного покриття підлог, додаткового освітлення тощо.

Проект розробити відповідно до чинних керівних нормативно-правових актів у сфері містобудування, Закону України «Про регулювання містобудівної діяльності», будівельних норм, державних стандартів і правил, вимог Порядку розроблення проектної документації на будівництво об'єктів, затвердженого наказом Міністерства регіонального розвитку, будівництва та житлово-комунального господарства України від 16.05.2011 № 45, з урахуванням вимог ДБН А.2.2-3-2014 «Склад та зміст проектної документації на будівництво», ДБН 360-92** «Містобудування. Планування і забудова міських і сільських поселень», ДСП 173-96 «Державні санітарні правила планування і забудови населених пунктів», ДБН В.1.1.7-2002 «Пожежна безпека об'єктів будівництва», ДБН В.2.2-9-2009 «Будинки і споруди. Громадські будинки та споруд. Основні положення», ДБН В.1.2-14-2009 «Загальні принципи забезпечення надійності та конструктивної безпеки будівель, споруд, будівельних конструкцій та основ», ДБН В.2.3-15:2007 «Автостоянки і гаражі для легкових автомобілів», ДБН В.2.2-23:2009 «Будинки і споруди. Підприємства торгівлі», ДБН В.2.2-17:2006 «Доступність будинків і споруд для маломобільних груп населення», ДБН В.2.3-5-2001 «Вулиці та дороги населених пунктів» та інших.

До початку будівельних робіт, згідно з законом України «Про регулювання містобудівної діяльності», затверджену проектну документацію надати до Департаменту містобудування та архітектури для реєстрації в містобудівному кадастрі.

**Термін дії містобудівних умов і обмежень забудови земельної ділянки:** до завершення будівництва торгово-офісного центру.

Директор С. А. Целовальник

08/26351
від 28.10.2021

6

# ДЕПУТАТ
## КИЇВСЬКОЇ МІСЬКОЇ РАДИ IX СКЛИКАННЯ

«27» жовтня 2021 р. №08/279/09/27-876

**Голові постійної комісії Київської міської ради з питань екологічної політики**
**Москалю Денису Денисовичу**
*01044, м. Київ, вул. Хрещатик, 36*

## ДЕПУТАТСЬКЕ ЗВЕРНЕННЯ

Відповідно до статті 2 Закону України «Про статус депутатів місцевих рад» депутат місцевої ради як представник інтересів територіальної громади, виборців свого виборчого округу зобов'язаний виражати і захищати інтереси відповідної територіальної громади та її частини - виборців свого виборчого округу, виконувати їх доручення в межах своїх повноважень, наданих законом, брати активну участь у здійсненні місцевого самоврядування.

До мене, як до депутата Київської міської ради, надійшло звернення мешканців Північно-Броварського масиву щодо створення скверу на земельній ділянці орієнтованою площею 0,3 га, що розташована вздовж будинку № 4 на бульварі Дарницькому у Дніпровському районі м. Києва.

За словами заявників, зазначена земельна ділянка повністю покрита зеленими насадженнями і потребує захисту від забудов, а також впорядкування задля створення сприятливих умов для організації там відпочинку населення.

З огляду на вищезазначене, з метою захисту прав та законних інтересів громадян, на підставі статей 11, 13, 14, 15 Закону України «Про статус депутатів місцевих рад»,

**ПРОШУ:**

1. Розглянути на засіданні постійної комісії Київської міської ради з питань екологічної політики ініціативу щодо створення зеленої зони (скверу) на земельній ділянці орієнтованою площею 0,3 га, що розташована вздовж будинку № 4 на бульварі Дарницькому у Дніпровському районі м. Києва.

2. Звернутися до КО «Київзеленбуд» з пропозицією подати клопотання про надання дозволу на розроблення проекту землеустрою щодо відведення вказаної земельної ділянки для створення на ній зеленої зони (скверу) та здійснити усі відповідні організаційно-правові заходи для оформлення права постійного користування цією земельною ділянкою в установленому порядку.

3. Проінформувати мене про результат розгляду даного звернення у встановлений законодавством України строк за адресою: 01044, м. Київ, вул. Хрещатик, 36 (каб. 419) та на електронну адресу: fedorenkoys.kmr@gmail.com.

Додатки:

1. Копія звернення мешканців з додатками (3 арк).
2. План-схема земельної ділянки (1 арк).
3. Копія листа Департаменту земель ресурсів від 03.06.2021 № 0570202/3-11831 (5 арк).
4. Копія листа КП «Керуюча компанія з обслуговування житлового фонду Дніпровського району м. Києва» від 30.09.2021 № 103/45-4395 (1 арк).
5. Копія листа КО «Київзеленбуд» від 01.10.2021 № 077/226-4189 (2 арк).

**З повагою**
**Депутат Київської міської ради** **Юрій ФЕДОРЕНКО**

Бодак Олена
(098)-525-86-13

**Депутату Київської міської ради**
**ФЕДОРЕНКУ Ю.С.**
**01044, м. Київ, вул. Хрещатик, 36**

**від мешканців буд. 9 вул. Малишка,**
**буд. 4 бульв. Дарницькому**
**Дніпровського району м. Києва**

***Шановний Юрію Сергійовичу!***

Ми, мешканці житлових будинків Дніпровського району, просимо вжити заходів щодо надання статусу скверу земельній ділянці поблизу будинку 4 по бульвару Дарницькому орієнтованою площею 0,3 га.

Вказана територія, яка знаходиться поряд з ділянкою на вул. Малишка, 9-а, якій у 2018 вже було надано статус скверу, становить собою зелену зону загального користування. Наразі відповідна територія не обліковується за жодним комунальним підприємством і, як наслідок, ніким не прибирається та не утримується.

Разом з тим, у Дніпровському районі вже багато років існує проблема недостатньої кількості місць для здорового відпочинку мешканців нашого району, зокрема дітей. Відсутність зелених зон (парків, скверів тощо) позначається на здоров'ї та добробуті усіх місцевих жителів міста, адже завдяки паркам знижується забрудненість повітря.

Дуже прикро, що дана земельна ділянка вже кілька років занедбана, хоча могла би перетворитися на чудовий сквер. Через це просимо звернути увагу на наше звернення та допомогти у вирішенні цієї нагальної проблеми та посприяти у створенні скверу на земельній ділянці поблизу будинку 4 по бульвару Дарницькому у Дніпровському районі м. Києва!

Підписний лист № 1
на підтримку створення зеленої зони загального користування (скверу) поблизу будинку 4 по бульвару Дарницькому у Дніпровському районі м. Києва

| № п/п | Прізвище, ім'я, по батькові | Контактний телефон | Домашня адреса | Підпис | Дата підписання |
|---|---|---|---|---|---|
| 1. | Авдасьов А.В. | | | | |
| 2. | Авдасьова Г.І. | | | | |
| 3. | Щаповал В.А | | | | |
| 4 | Немерова Л | | | | |
| 5 | Аушева А.В. | | | | |
| 6. | Фишон Є.А | | | | |
| 7 | Пенорчук Ч.М. | | | | |
| 8 | Кузнецова П | | | | |
| 9 | Ткурбенко Ю. | | | | |
| 10. | Дрозд. ПВ | | | | |
| 11 | Мартинюк Л.І | | | | |
| 12 | Хвоя ВВ | | | | |
| 13 | Ющенко А | | | | |
| 14 | Ющенко М.І. | | | | |
| 15 | Ющенко А.А | | | | |
| 16 | Рудюк Р.Р. | | | | |
| 17. | Рудюк С.В. | | | | |
| 18 | Кудря Є.С. | | | | |
| 19 | Живитько Ю.А | | | | |
| | Пухин Р.А. | | | | |
| 20. | Александрова А | | | | |

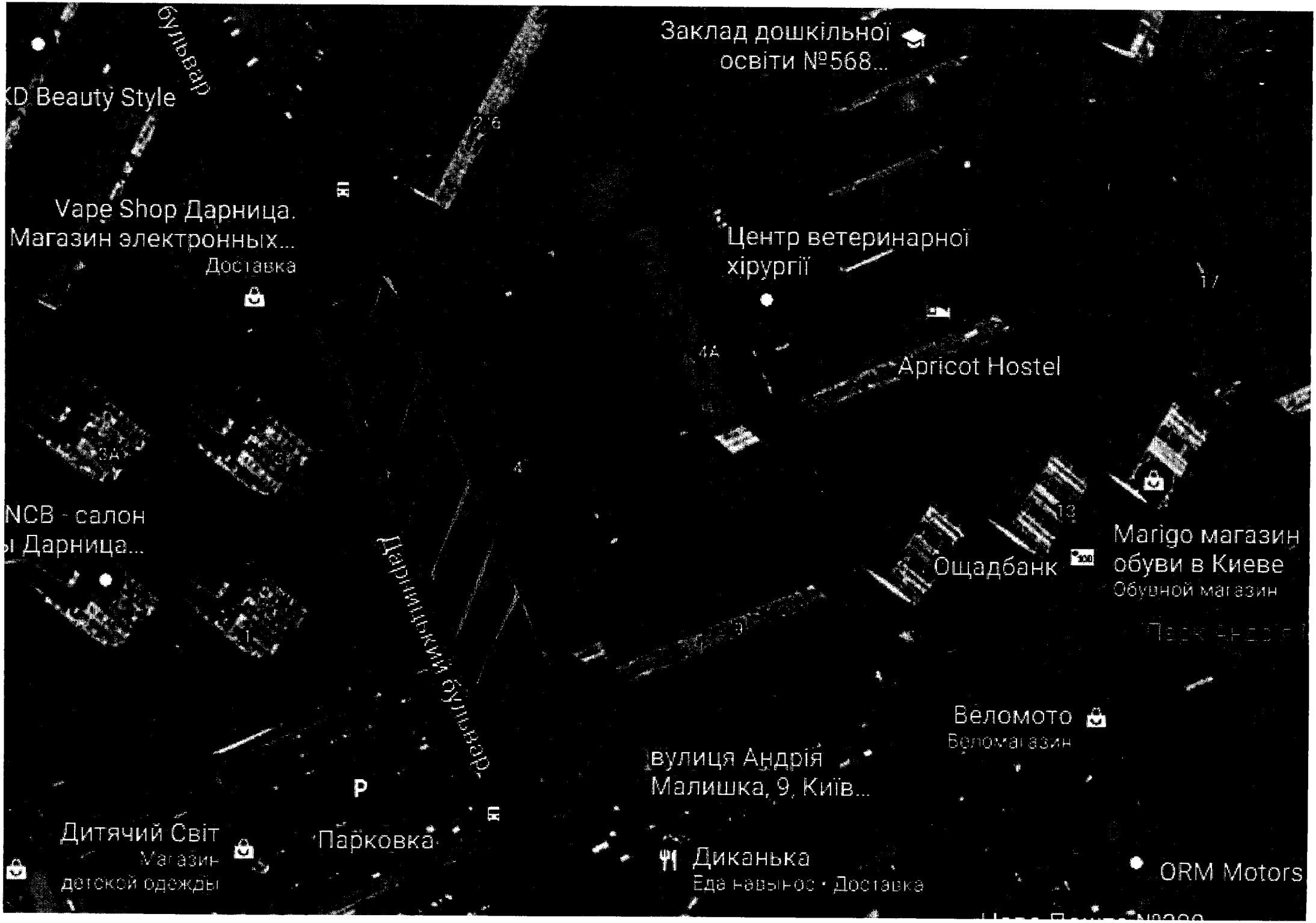
бульвар
KD Beauty Style
Vape Shop Дарница.
Магазин электронных...
Доставка
NCB - салон
ы Дарница...
Дарницький бульвар
Дитячий Світ
Магазин
детской одежды
Парковка
Заклад дошкільної
освіти №568...
Центр ветеринарної
хірургії
Apricot Hostel
Ощадбанк
Marigo магазин
обуви в Киеве
Обувной магазин
Веломото
Беломагазин
вулиця Андрія
Малишка, 9, Київ...
Диканька
Еда навынос · Доставка
ORM Motors

- Межі земельної ділянки, якій пропонується надати статус скверу



Матеріали аерофотозйомки 2019 р.
виготовлено за даними ПП "Жазаєнт"

Вх. № 1271 від 22.10.21

# КИЇВЗЕЛЕНБУД
КОМУНАЛЬНЕ ОБ'ЄДНАННЯ

ВИКОНАВЧИЙ ОРГАН КИЇВСЬКОЇ МІСЬКОЇ РАДИ (КИЇВСЬКА МІСЬКА ДЕРЖАВНА АДМІНІСТРАЦІЯ)

УПРАВЛІННЯ ЕКОЛОГІЇ ТА ПРИРОДНИХ РЕСУРСІВ

**КИЇВСЬКЕ КОМУНАЛЬНЕ ОБ'ЄДНАННЯ ЗЕЛЕНОГО БУДІВНИЦТВА ТА ЕКСПЛУАТАЦІЇ ЗЕЛЕНИХ НАСАДЖЕНЬ МІСТА «КИЇВЗЕЛЕНБУД»**

**(КО «КИЇВЗЕЛЕНБУД»)**

*вул. Кудрявська,23, м. Київ, 04053 тел./факс (044) 272-40-57 E-mail: info@kyivzelenbud.com*
*Код ЄДРПОУ 03362123*

01.10.2021 № 077/226-4185
*на № 08/279/09/247-733 від 22.09.2021*

Депутатові Київської міської ради
Ю. ФЕДОРЕНКУ
вул. Хрещатик, 36, кабінет 419
м. Київ, 01044
fedorenkoys.kmr@gmail.com

Про створення зеленої зони (скверу)

Шановний Юрію Сергійовичу!

Київське комунальне об'єднання зеленого будівництва та експлуатації зелених насаджень міста «Київзеленбуд» (надалі – КО «Київзеленбуд») розглянуло та опрацювало Ваше депутатське звернення від 22.09.2021 № 08/279/09/247-733 стосовно створення зеленої зони (скверу) орієнтовною площею 0,3 га поблизу будинку 4 та 9-а на вул. Малишка у Дніпровському районі м. Києва.

За результатами розгляду, в межах компетенції, повідомляємо наступне.

Земельна ділянка, зазначена на доданих до Вашого депутатського звернення графічних матеріалах, є прибудинковою територією та не перебуває на балансі та утриманні КО "Київзеленбуд" та підприємств, що входять до його складу.

Київською міською радою були прийняти рішення від 06.07.2017 №738/2900 «Про заходи спрямовані на збереження територій зелених зон міста Києва» та від 20.12.2017 №714/3721 «Про затвердження концепції збереження зелених зон у місті Києві», метою яких є покращення екологічного стану міста, підвищення рівня озеленення і недопущення забудови міста Києва за рахунок зелених зон.

КО «Київзеленбуд», в межах компетенції, підтримує створення зеленої зони (скверу) на земельній ділянці орієнтовною площею 0,3 га поблизу будинку 4 та 9-а на вул. Малишка у Дніпровському районі м. Києва, за умови дотримання вимог містобудівної документації та надання письмової згоди балансоутримувача території.

Також вважаємо за доцільне зазначити адресу: вздовж будинку №4, на бульварі Дарницькому у Дніпровському районі м. Києва.

З метою залучення громадськості до створення об'єктів благоустрою зеленого господарства в місті Києві, Київська міська рада прийняла рішення від 26.06.2018 № 997/5061 «Про ініціативи створення об'єктів благоустрою зеленого господарства міста Києва».

Ініціатор, разом з заявою щодо ініціативи створення зеленої зони, надає до постійної комісії Київської міської ради з питань екологічної політики встановлений перелік документів.

У разі підтримки ініціативи створення зеленої зони та за умови надання відповідного протокольного доручення постійною комісією Київської міської ради з питань екологічної політики, КО «Київзеленбуд» здійснить організаційно-правові заходи в межах компетенції та подасть до приймальні Київської міської ради клопотання про надання дозволу на розроблення проекту землеустрою.

Також слід зазначити, що згідно ст. 25 Закону України «Про благоустрій населених пунктів» утримання та благоустрій прибудинкової території багатоквартирного житлового будинку, належних до нього будівель, споруд проводиться балансоутримувачем цього будинку або підприємством, установою, організацією, з якими балансоутримувачем укладено відповідний договір на утримання та благоустрій прибудинкової території, тобто до реєстрації права постійного користування земельною ділянкою за КО «Київзеленбуд» з внесенням відповідних відомостей до Державного реєстру речових прав на нерухоме майно.

Згідно п. 1. ст. 24 Закону України «Про благоустрій населених пунктів» підприємства, установи, організації забезпечують благоустрій земельних ділянок, наданих їм на праві власності чи праві користування відповідно до закону.

З повагою

Генеральний директор Олексій КОРОЛЬ

Ніна Менчак (044) 272-40-52

ДНІПРОВСЬКА РАЙОННА В МІСТІ КИЄВІ ДЕРЖАВНА АДМІНІСТРАЦІЯ

**КОМУНАЛЬНЕ ПІДПРИЄМСТВО «КЕРУЮЧА КОМПАНІЯ З ОБСЛУГОВУВАННЯ ЖИТЛОВОГО ФОНДУ ДНІПРОВСЬКОГО РАЙОНУ М. КИЄВА»**

**(КП«КЕРУЮЧА КОМПАНІЯ З ОБСЛУГОВУВАННЯ ЖИТЛОВОГО ФОНДУ ДНІПРОВСЬКОГО РАЙОНУ М. КИЄВА»)**

*вул. Челябінська, 9-г, м. Київ, 02002 тел.(044) 517 43 96 E-mail: dnipro.ker.kom@gmail.com.*
*Код ЄДРПОУ 39606435*

30.09.2021 № 103/45-4395
На № 103/45/1954 від 23.09.2021

Депутатові Київської міської ради
Юрію ФЕДОРЕНКО

Шановний Юрію Сергійовичу!

Комунальне підприємство «Керуюча компанія з обслуговування житлового фонду Дніпровського району м. Києва» (далі – Підприємство) розглянуло Ваше депутатське звернення від 22.09.2021 08/279/09/247-733 щодо надання ділянці статусу скверу, яка знаходиться біля житлових будинків № 4 на Дарницькому бульварі та № 9 на вул. Малишка. За результатами розгляду повідомляємо.

Підприємство підтримує ініціативу та не заперечує щодо створення зеленої зони (скверу) на земельній ділянці орієнтовною площею 0,3 га, яка розташована за вказаними адресами.

З повагою
В.о. директора Сергій ВІТКОВСЬКИЙ

Алла Цвік 5176387

УКРАЇНА

ВИКОНАВЧИЙ ОРГАН КИЇВСЬКОЇ МІСЬКОЇ РАДИ
(КИЇВСЬКА МІСЬКА ДЕРЖАВНА АДМІНІСТРАЦІЯ)

**ДЕПАРТАМЕНТ ЗЕМЕЛЬНИХ РЕСУРСІВ**

*вул. Хрещатик, 32-а, м. Київ, 01601 тел. (044) 279 58 72*
*Контактний центр міста Києва (044) 15 51 E-mail: doc@kyivland.gov.ua Код ЄДРПОУ 26199097*

Депутатові Київської міської ради
Юрію ФЕДОРЕНКУ
Fedorenkoys.kmr.@gmail.com

Шановний Юрію Сергійовичу!

Департаментом земельних ресурсів виконавчого органу Київської міської ради (Київської міської державної адміністрації) (далі – Департамент) розглянуто Ваше депутатське звернення від 17.05.2021 № 08/279/09/247-355 та повідомляється.

За інформацією, наявною у Міському земельному кадастрі, земельна ділянка (код 66:158:0001) площею 1,1103 га на бульв. Дарницькому, 4 у Дніпровському районі міста Києва обліковується за ЖБК «Суднобудівник».

Земельна ділянка (код 66:158:0070) площею 6,3117 га на вул. Челябінській, 9-г у Дніпровському районі міста Києва обліковується за державним комунальним підприємством по експлуатації та ремонту житлового фонду Дніпровського району.

Київська міська рада не приймала рішень про передачу зазначених земельних ділянок у власність чи користування (оренду).

Водночас зазначаємо, що відомості міського земельного кадастру не є підтвердженням виникнення права власності (користування) земельними ділянками, та носять виключно інформативний характер.

Відповідно до статей 125, 126 Земельного кодексу України право власності на земельну ділянку, а також право постійного користування земельною ділянкою виникають з моменту державної реєстрації цих прав.

Державна реєстрація речових прав на землю здійснюється відповідно до Закону України «Про державну реєстрацію речових прав на нерухоме майно та їх обтяжень».

Пунктом 3 частини першої статті 7 зазначеного закону визначено, що Міністерство юстиції України забезпечує створення та функціонування Державного реєстру прав на нерухоме майно та є його держателем.

ДОКУМЕНТ ІТС ЄІПК СЕД АСКОД ( **ПІДПИСАНО КВАЛІФІКОВАНИМ ЕЛЕКТРОННИМ ПІДПИСОМ** )

Сертифікат 58E2D9E7F900307B04000000AE32300073AC8900
Підписувач Пелих Валентина Миколаївна
Дійсний з 15.10.2020 0:00:00 по 15.10.2022 0:00:00

Департамент земельних ресурсів
0570202/3-11831 від 03.06.2021

# РОБОЧІ МАТЕРІАЛИ

***дані міського земельного кадастру від 02.06.2021***

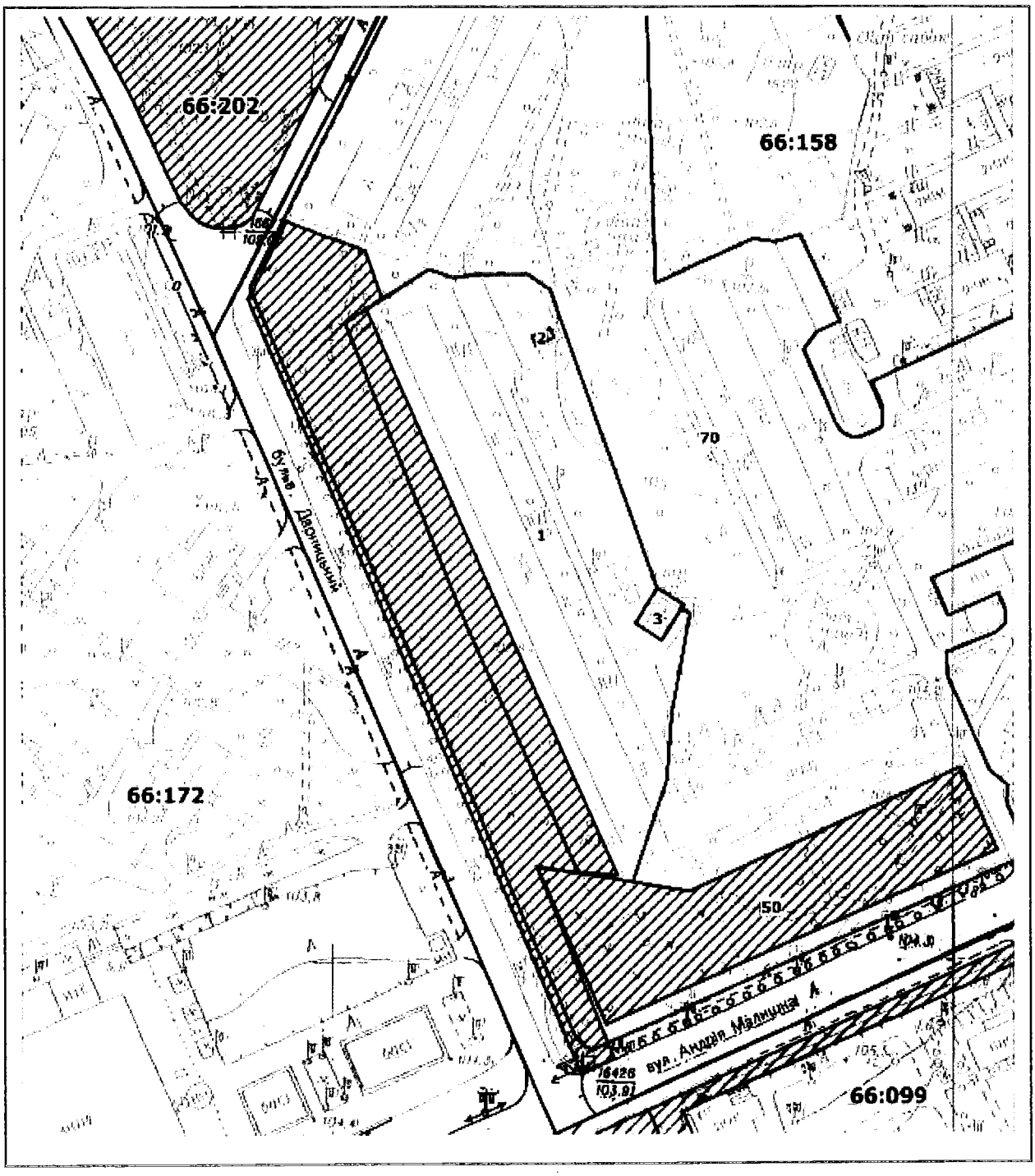


**Масштаб 1:2000**

# РЕЄСТР ЗЕМЕЛЬНИХ ДІЛЯНОК

| Код зем. ділянки | Користувач | Адреса зем. ділянки | Площа, кв. м. | Вид права | Дата закінч. права |
|---|---|---|---|---|---|
| 66:158:0001 | ЖБК "Суднобудівник" | бульв. Дарницький, 4 | 11102,92 | | |
| 66:158:0002 | Приватний гараж (власник не встановлений) | | 21,65 | | |
| 66:158:0003 | Приватне акціонерне товариство "ДТЕК Київські електромережі" | бульв. Дарницький, 4 | 136,50 | | |
| 66:158:0050 | Приватне підприємство "Райдуга" | вул. Андрія Малишка, 9а | 4513,44 | Документ скасовано (Оренда до 18.01.2020) | 18.01.2020 |
| 66:158:0070 | Державне комунальне підприємство по експлуатації та ремонту житлового фонду Дніпровського району | | 63117,42 | | |

Справа: Невідомо

| | |
|---|---|
| **Код земельної ділянки:** | 65:158:0001 |
| **Площа:** | 1.1103 га |
| **Адрес земельної ділянки:** | бульв. Дарницький, 4 |
| **Заявник:** | ЖБК "Суднобудівник" |
| **Вид та термін користування:** | Невідомо |
| **Цільове призначення:** | 0, |



Матеріали аерофотозйомки 2019 р.

від 27.10.2021
№08/26322

7

# ДЕПУТАТ
КИЇВСЬКОЇ МІСЬКОЇ РАДИ IX СКЛИКАННЯ

« 27 » жовтня 2021 року № 08/279/09/51-279

Голові постійної комісії
Київської міської ради з питань
екологічної політики
Денису МОСКАЛЮ

*Щодо створення зеленої зони (скверу)*
*на проспекті Академіка Глушкова,*
*33,35,39,43,45*
*Голосіївського району міста Києва*

Шановний Денисе Денисовичу!

До мене як до депутата Київської міської ради звернулися активна громада Голосіївського району міста (підписи додаю) з проханням посприяти в наданні земельній ділянці орієнтовною площею 0,16 га, 0,15 га, 0,35 га(кадастровий номер 8000000000:79:485:0128) за адресою проспект Академіка Глушкова 33,35,39,43,45 Голосіївського району міста Києва щодо створення зеленої зони (скверу), що дозволить зробити дану територію зеленою зоною.

Дана територія біля вказаних будинків є мало озелененою, крім того, у даній місцевості відсутні інші облаштовані зелені зони, парки чи сквери, де мешканці могли б проводити вільний час, гуляти та дихати чистим повітрям. Створення зеленої зони забезпечить можливість всіх категорій мікрорайону для фізичного та морального відпочинку, проведення вільного часу та покращить екологічний стан території.

Враховуючи інтереси мешканців і неодноразові звернення та керуючись ч.4 ст. 12, ст.ст.13,14,15,17 Закону України «Про статус депутатів місцевих рад» звертаюсь до Вас із проханням розглянути питання створення зеленої зони (скверу) на проспекті Академіка Глушкова, 33,35,39,43,45 Голосіївського району міста Києва на засіданні очолюваної Вами комісії, підтримавши місцеву ініціативу.

Про результати розгляду депутатського звернення відповідь прошу надіслати за адресою :01044, м.Київ, вул.Хрещатик,36.

Додатки:
1.Звернення мешканців з ініціативою створення скверу- 1 арк.;
2.Підписи мешканців -2 арк.;
3. Погодження Департаменту земельних ресурсів- 2 арк.;
4.Робочі матеріали -1 арк.;
4.Реєстр земельних ділянок -1 арк

5.Фрагмент аеро (супутникової ) фотозйомки- 1 арк.
7.Погодження Київське комунальне об»єднання зеленого будівництва та експлуатації зелених насаджень міста «Київзеленбуд».

З повагою, депутат ЕЦП Олеся ПИНЗЕНИК

Кузьменко Олена 096 281 76 17

# РОБОЧІ МАТЕРІАЛИ

***дані міського земельного кадастру від 05.08.2021***

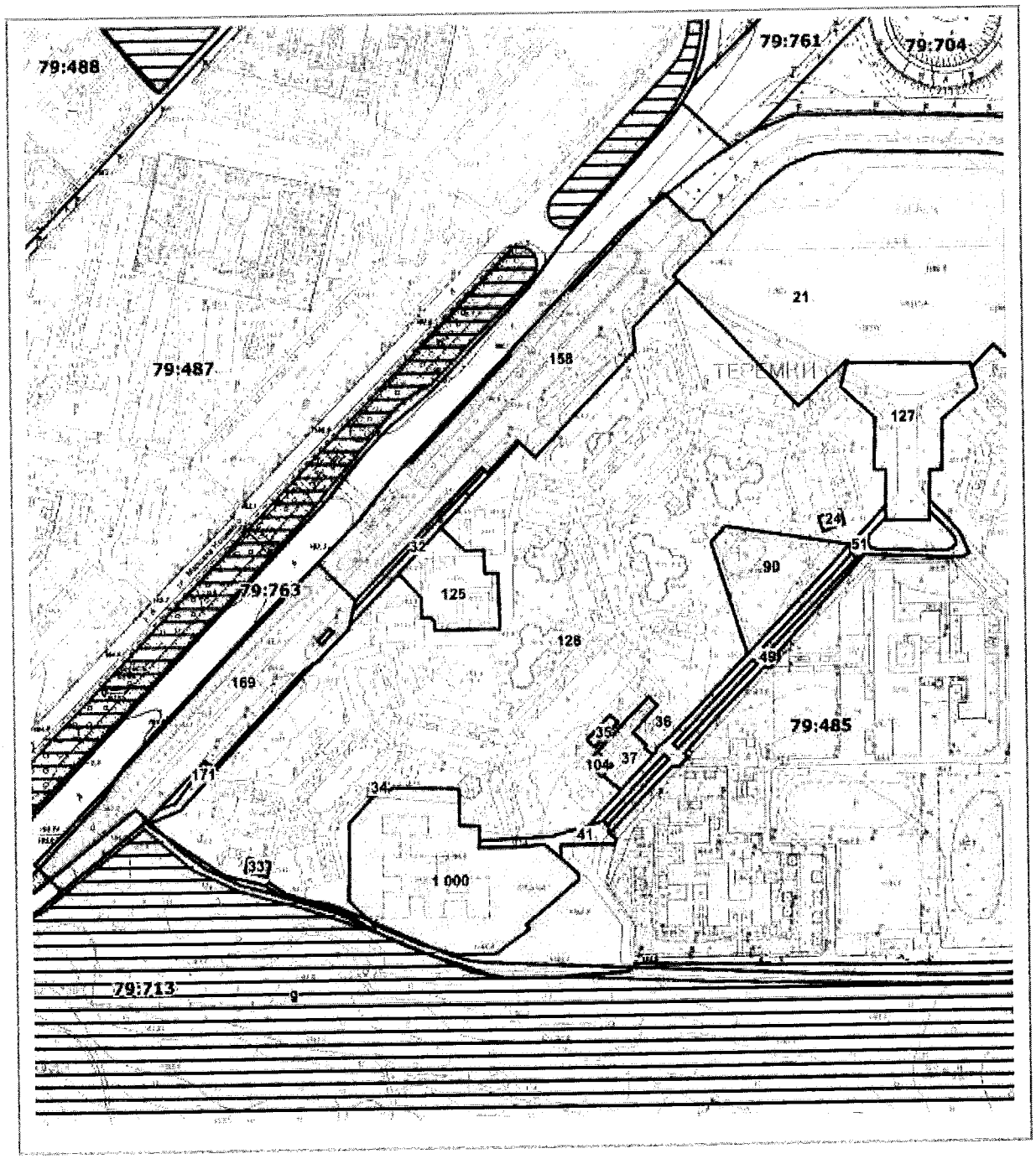


**Масштаб 1:4000**

# РЕЄСТР ЗЕМЕЛЬНИХ ДІЛЯНОК

| Код зем. ділянки | Користувач | Адреса зем. ділянки | Площа, кв. м. | Вид права | Дата закінч. права |
|---|---|---|---|---|---|
| 79:485:0021 | Акціонерне товариство відкритого типу "Банкомзв'язок"/Дочірнє підприємство "Край проперті" | вул. Академіка Глушкова, 13/2 | 34156,93 | Оренда на 49 років/Суборенда на 40 років | 15.02.2049 /23.02.2047 |
| 79:485:0024 | Приватне акціонерне товариство "ДТЕК Київські електромережі" | просп. Академіка Глушкова, 17 (вул. Академіка Глушкова) | 145,54 | | |
| 79:485:0032 | Землі не надані у власність чи користування | | 671,46 | | |
| 79:485:0033 | Приватне акціонерне товариство "ДТЕК Київські електромережі" | просп. Академіка Глушкова, 61 (вул. Академіка Глушкова) | 147,07 | | |
| 79:485:0034 | металеві гаражі | | 41,04 | | |
| 79:485:0035 | Металеві гаражі | | 155,34 | | |
| 79:485:0036 | Металеві гаражі | | 50,96 | | |
| 79:485:0037 | Комунальне підприємство виконавчого органу Київради (Київської міської державної адміністратиції) "Київтеплоенерго" | просп. Академіка Глушкова, 41а (вул. Академіка Глушкова) | 1030,99 | | |
| 79:485:0041 | Землі не надані у власність чи користування | | 721,33 | | |
| 79:485:0049 | Землі не надані у власність чи користування | | 2381,66 | | |
| 79:485:0051 | Землі не надані у власність чи користування | | 702,92 | | |
| 79:485:0090 | Підприємства "Молодіжний житловий комплекс"Житло-молоді"громадської організації"Фонд муніципального розвитку" | просп. Академіка Глушкова (між будинками 17 та 39) | 3783,19 | Оренда на 5 років (термін дії скінчився) | 22.03.2010 |
| 79:485:0104 | Публічне акціонерне товариство "КИЇВЕНЕРГО" | просп. Академіка Глушкова, 41а (вул. Академіка Глушкова) | 143,71 | | |
| 79:485:0125 | Комунальне підприємство житлового господарства Голосіївського району м.Києва/Товариство з обмеженою відповідальністю "БСП"/Фізична особа/Фізична особа/Фізична особа/Приватна фірма "Рембудтранссервіс" | вул. Академіка Глушкова, 31а | 2865,34 | | |
| 79:485:0127 | Землі не надані у власність чи користування | між будинками на просп.Академіка Глушкова, 13 та вул.Академіка Заболотного, 2 | 5188,56 | | |
| 79:485:0128 | Комунальне підприємство житлового господарства Голосіївського району м.Києва | Академіка Глушкова, Академіка Заболотного | 74920,51 | | |
| 79:485:0158 | Київська міська рада | просп. Академіка Глушкова | 15197,75 | Комунальна власність | |
| 79:485:0169 | Київська міська рада | просп. Академіка Глушкова | 10121,42 | Комунальна власність | |
| 79:485:0171 | Землі не надані у власність чи користування | | 524,33 | | |
| 79:485:1000 | Управління освіти Голосіївської районної в місті Києві державної адміністрації | вул. Академіка Глушкова, 55а | 10919,36 | Без права | |
| 79:713:0009 | Інститут зоології ім І.І.Шмальгаузена Національної академії наук України | | 829968,21 | | |

**Інформація з Державного реєстру речових прав на нерухоме майно та Реєстру прав власності на нерухоме майно, Державного реєстру Іпотек, Єдиного реєстру заборон відчуження об'єктів нерухомого майна щодо об'єкта нерухомого майна**

| | |
|---|---|
| Номер інформаційної довідки: | 281513596 |
| Дата, час формування: | 27.10.2021 13:53:23 |
| Підстава формування інформаційної довідки: | пошук через веб-сайт: КУЗЬМЕНКО Олена Миколаївна |

**Параметри запиту**

| | |
|---|---|
| Пошук в Державному реєстрі речових прав на нерухоме майно про: | права власності, інші речові права, іпотеки, обтяження |
| Кадастровий номер земельної ділянки: | 8000000000:79:485:0128 |

## ВІДОМОСТІ
## З ДЕРЖАВНОГО РЕЄСТРУ РЕЧОВИХ ПРАВ НА НЕРУХОМЕ МАЙНО

**За вказаними параметрами запиту у Державному реєстрі речових прав на нерухоме майно відомості відсутні**

## ВІДОМОСТІ
## З РЕЄСТРУ ПРАВ ВЛАСНОСТІ НА НЕРУХОМЕ МАЙНО

**За вказаними параметрами запиту у Реєстрі прав власності на нерухоме майно відомості відсутні**

## ВІДОМОСТІ
## З ЄДИНОГО РЕЄСТРУ ЗАБОРОН ВІДЧУЖЕННЯ ОБ'ЄКТІВ НЕРУХОМОГО МАЙНА

**За вказаними параметрами запиту у Єдиному державному реєстрі заборон відчуження об'єктів нерухомого майна відомості відсутні**

## ВІДОМОСТІ
## З ДЕРЖАВНОГО РЕЄСТРУ ІПОТЕК

**За вказаними параметрами запиту у Державному реєстрі іпотек відомості відсутні**

**Депутату Київської міської ради**

**Пинзеник О.О.**

010009, м.Київ, вул.Терещенківська, буд.11

Мешканців будинків по вул. Глушкова 33,35, 39 і буд. 43-45 по вул..Глушкова

# ЗВЕРНЕННЯ

Ми, мешканці будинків 33, 35, 39 і будинків 43-45 по вул.. Глушкова, звертаємося до Вас за сприянням щодо вирішення питання про надання статусу скверів земельним ділянкам, які розташовані у Голосіївському районі м.Києва по вул.Глушкова 33, 35,39 та по вул.Глушкова 43-45. Ці ділянки перебувають у занедбаному стані і становлять зараз притулок для осіб асоціальної поведінки та без місця постійного проживання. Сквери необхідні для створення належних умов відпочинку мешканців вищевказаних будинків.

З повагою,

Мешканці вищевказаних будинків

Збір підписів на створення зелеої зони (скверу) по вул. Гнедєєва 33, 35, 39, 43, 45

| № п/п | Прізвище,ім"я, по батькові | адреса проживання | Підпис |
|---|---|---|---|
| 1 | Бондаренко В | | |
| 2 | Кимурі М | | |
| 3 | Куракса О.М. | | |
| 4 | Шаблевска Я.А. | | |
| 5 | Добреле | | |
| 6 | Ілле | | |
| 7 | Чалєєко О.В | | |
| 8 | Шпічагда Т.І. | | |
| 9 | Шкляров В.В | | |
| 10 | Голованець О. | | |
| 11 | Матвієнко | | |
| 12 | Волєнка | | |
| 13 | Недурак В. | | |
| 14 | Совєц В.В | | |
| 15 | Григорашкі В. | | |
| 16 | Орик В.М | | |
| 17 | Кобзуя А.В. | | |
| 18 | Неврєєв | | |
| 19 | Левікова О.Р. | | |
| 20 | Євтушенко В.В. | | |
| 21 | Добоволовська | | |
| 22 | Іванчанська С. | | |
| 23 | Соловьєв О.М | | |
| 24 | Старик І.К | | |
| 25 | Горінова К.О | | |
| 26 | Дементо С.В | | |
| 27 | Земінская М.Н. | | |
| 28 | Скляр В | | |
| 29 | Кулєш О. | | |
| 30 | Леванда Є.А | | |
| 31 | Трокопенко С. | | |
| 32 | Томілова Н.В. | | |
| 33 | Шишова Л.М. | | |
| 34 | Жмишова Л.А | | |

| № | Прізвище, ім'я, по-батькові | Адреса проживання | Підпис |
|---|---|---|---|
| 89 | Кацинко Катерина Сергіївна | | |
| 90 | Рімая Оксана | | |
| 91 | Гацунко Василій | | |
| 92 | Лотков Артем | | |
| 93 | Мальчик Катерина | | |
| 94 | Бойко Євгеній | | |
| 95 | Гуцканюк Олег Миколай. | | |
| 96 | Гуцканюк Надія Микол. | | |
| 97 | Гончарук Андрій Прокопович | | |
| 98 | Гончарук Сергій Андрійович | | |
| 99 | Ємлєєва Людмила Вас. | | |
| 100 | Іванов Олексій Петрович | | |
| 101 | Ратковська С. Ф | | |
| 102 | Шишкова Є. В | | |
| 103 | Самгак Н. М | | |
| 104 | Самгак В. Ю. | | |
| 105 | Самгак Н. В. | | |
| 106 | Самгак М. В. | | |
| 107 | Берко Марія | | |
| 108 | Хименяк С. О. | | |

КИЇВЗЕЛЕНБУД
КОМУНАЛЬНЕ ОБ'ЄДНАННЯ

ВИКОНАВЧИЙ ОРГАН КИЇВСЬКОЇ МІСЬКОЇ РАДИ (КИЇВСЬКА МІСЬКА ДЕРЖАВНА АДМІНІСТРАЦІЯ)

УПРАВЛІННЯ ЕКОЛОГІЇ ТА ПРИРОДНИХ РЕСУРСІВ

**КИЇВСЬКЕ КОМУНАЛЬНЕ ОБ'ЄДНАННЯ ЗЕЛЕНОГО БУДІВНИЦТВА ТА ЕКСПЛУАТАЦІЇ ЗЕЛЕНИХ НАСАДЖЕНЬ МІСТА «КИЇВЗЕЛЕНБУД»**

**(КО «КИЇВЗЕЛЕНБУД»)**

*вул. Кудрявська,23, м. Київ, 04053 тел./факс (044) 272-40-57 E-mail: info@kyivzelenbud.com*
*Код ЄДРПОУ 03362123*

09.09.2021 № 077/226-3811
*На №08/279/09/51-226 від 27.08.2021*

Депутатці Київської міської ради
Олесі ПИНЗЕНИК
вул. Хрещатик, 36,
м. Київ 01044

Про створення зеленої зони (скверу) за адресою: проспект Академіка Глушкова, 33, 35, 39, 43, 45

Шановна Олеся Олександрівно!

Київське комунальне об'єднання зеленого будівництва та експлуатації зелених насаджень міста «Київзеленбуд» (надалі – КО «Київзеленбуд») розглянуло та опрацювало Ваше депутатське звернення від 27.08.2021 № 08/279/09/51-226 стосовно створення зеленої зони (скверу) за адресою: проспект Академіка Глушкова, 33, 35, 39, 43, 45 у Голосіївському районі м. Києва.

За результатами розгляду повідомляємо наступне.

Зазначені у звернені земельні ділянки не перебувають на балансі та утриманні КО «Київзеленбуд» та підприємств, що входять до його складу.

Київською міською радою прийняті рішення від 06.07.2017 №738/2900 «Про заходи спрямовані на збереження територій зелених зон міста Києва» та від 20.12.2017 №714/3721 про затвердження «Концепції збереження зелених зон у місті Києві», метою яких є покращення екологічного стану міста, підвищення рівня озеленення і недопущення забудови міста Києва за рахунок зелених зон.

КО «Київзеленбуд», в межах компетенції, підтримує створення зеленої зони (скверу) на земельній ділянці (обліковий код ділянки 79:485:0128) з орієнтовними площами 0,16 га, 0,15 га, 0,35 га біля будинків №№ 33, 35, 39, 43, 45 на проспекті Академіка Глушкова у Голосіївському районі м. Києва за умови дотримання вимог містобудівної документації та надання згоди балансоутримувача території.

З метою залучення громадськості до створення об'єктів благоустрою зеленого господарства в місті Києві, Київська міська рада прийняла рішення від 26 червня 2018 року № 997/5061 «Про ініціативи створення об'єктів благоустрою зеленого господарства міста Києва».

Ініціатор, разом з заявою щодо ініціативи створення зеленої зони, надає до постійної комісії Київської міської ради з питань екологічної політики встановлений перелік документів.

У разі підтримки ініціативи створення зеленої зони та наданні протокольного доручення постійною комісією Київської міської ради з питань екологічної політики, КО «Київзеленбуд» здійснить організаційно-правові заходи щодо оформлення права постійного користування на зазначену земельну ділянку.

Також повідомляємо, що згідно з п. 1. ст. 24 Закону України «Про благоустрій населених пунктів» підприємства, установи, організації забезпечують благоустрій земельних ділянок, наданих їм на праві власності чи праві користування, відповідно до закону.

З повагою

Генеральний директор Олексій КОРОЛЬ

Ніна Менчак (044) 272-40-52
Наталя Сапожнікова

Справа Невідомо

| | |
|---|---|
| Код земельної ділянки: | 79:485:0128 |
| Площа: | 7,4921 га |
| Адрес земельноїділянки: | Академіка Глушкова, Академіка Заболотного |
| Заявник: | Комунальне підприємство житлового господарства Голосіївського району м.Києва |
| Вид та термін користування: | Невідомо |
| Цільове призначення: | 0. |



Матеріали аерофотозйомки 2019 р.
виготовлено за даними ПК "Кадастр"

УКРАЇНА

ВИКОНАВЧИЙ ОРГАН КИЇВСЬКОЇ МІСЬКОЇ РАДИ
(КИЇВСЬКА МІСЬКА ДЕРЖАВНА АДМІНІСТРАЦІЯ)

**ДЕПАРТАМЕНТ ЗЕМЕЛЬНИХ РЕСУРСІВ**

*вул. Хрещатик, 32-а, м. Київ, 01601 тел. (044) 279 58 72*
*Контактний центр міста Києва (044) 15 51 E-mail: kyiyland@kyivcity.gov.ua Код ЄДРПОУ 26199097*

Депутатові Київської міської ради
Олесі ПИНЗЕНИК

Шановна пані Олесю!

Департаментом земельних ресурсів виконавчого органу Київської міської ради (Київська міська державна адміністрація) (далі – Департамент) Ваше депутатське звернення від 02.08.2021 № 08/279/09/51-216 щодо створення скверу на земельних ділянках згідно з доданими графічними матеріалами по просп. Академіка Глушкова, 33, 35, 39, 43, 45 у Голосіївському районі м. Києва розглянуто та в межах повноважень повідомляється.

За відомостями Міського земельного кадастру (далі – МЗК) земельна ділянка площею 7,4920 га (код 79:485:0128) по просп. Академіка Глушкова та просп. Академіка Заболотного обліковується за Комунальним підприємством житлового господарства Голосіївського району м. Києва.

Рішення про передачу вказаної земельної ділянки у власність або користування будь-яких осіб Київська міська рада за поданням Департаменту не приймала.

Водночас зазначаємо, що відомості МЗК не є підтвердженням виникнення права власності (користування) земельними ділянками та носять виключно інформативний характер.

Також інформуємо, що відповідно до статей 125, 126 Земельного кодексу України (далі – Кодекс) право власності на земельну ділянку, право оренди, а також право постійного користування земельною ділянкою виникають з моменту державної реєстрації цих прав.

Державна реєстрація речових прав на землю здійснюється відповідно до Закону України «Про державну реєстрацію речових прав на нерухоме майно та їх обтяжень».

ДОКУМЕНТ ІТС ЄІПК СЕД АСКОД ( **ПІДПИСАНО КВАЛІФІКОВАНИМ ЕЛЕКТРОННИМ ПІДПИСОМ** )
Сертифікат 58E2D9E7F900307B04000000AE32300073AC8900
Підписувач Пелих Валентина Миколаївна
Дійсний з 15.10.2020 0:00:00 по 15.10.2022 0:00:00

Департамент земельних ресурсів
0570202/1-21327 від 09.08.2021

Пунктом 3 частини першої статті 7 зазначеного закону визначено, що Міністерство юстиції України забезпечує створення та функціонування Державного реєстру речових прав на нерухоме майно та є його держателем.

Інформацію з Державного реєстру речових прав на нерухоме майно можна отримати, в тому числі, за допомогою електронного сервісу kap.minjust.gov.ua.

Частиною першою статті 1 Закону України «Про Державний земельний кадастр» встановлено, що Державний земельний кадастр - єдина державна геоінформаційна система відомостей про землі, розташовані в межах державного кордону України, їх цільове призначення, обмеження у їх використанні, а також дані про кількісну і якісну характеристику земель, їх оцінку, про розподіл земель між власниками і користувачами.

Відповідно до пункту 4 Порядку ведення Державного земельного кадастру, затвердженого постановою Кабінету Міністрів України від 17.10.2012 № 1051, держателем земельного кадастру є Державна служба України з питань геодезії картографії та кадастру. Відомості з Державного земельного кадастру, можна отримати, зокрема, за допомогою електронних сервісів Держгеокадастру, що доступні за посиланням https://e.land.gov.ua/services.

Додатково повідомляємо, що рішенням Київської міської ради від 26.06.2018 № 997/5061 «Про ініціативи створення об'єктів благоустрою зеленого господарства міста Києва» визначено, що ініціативи щодо створення об'єктів благоустрою зеленого господарства (скверів, парків, алей, бульварів тощо) загального користування розглядає постійна комісія Київської міської ради з питань екологічної політики.

Враховуючи викладене, Департамент не заперечує проти створення на зазначеній земельній ділянці, згідно з наданими графічними матеріалами, в установленому порядку зеленої зони з урахуванням містобудівної документації.

При цьому, Департамент надає витяг з бази даних Міського земельного кадастру (робочі матеріали) та матеріали аерофотозйомки по запитуваній земельній ділянці.

Додаток:
- витяг з бази даних Міського земельного кадастру (робочі матеріали) та матеріали аерофотозйомки на 3 арк. в 1 прим.

З повагою

Директор Валентина ПЕЛИХ

Алла Кузнєцова 202 79 96

ДОКУМЕНТ ІТС ЄІПК СЕД АСКОД ( **ПІДПИСАНО КВАЛІФІКОВАНИМ ЕЛЕКТРОННИМ ПІДПИСОМ** )

Сертифікат 58E2D9E7F900307B04000000AE32300073AC8900
Підписувач Пелих Валентина Миколаївна
Дійсний з 15.10.2020 0:00:00 по 15.10.2022 0:00:00

Департамент земельних ресурсів

0570202/1-21327 від 09.08.2021

08/28006
11.11.2021
8

# ДЕПУТАТ
## КИЇВСЬКОЇ МІСЬКОЇ РАДИ IX СКЛИКАННЯ

«10» листопада 2021 р. № 08/279/09/029-3313

**Голові Постійної комісії Київської міської ради з питань екологічної політики**
**Москалю Д. Д.**

**Шановний Денисе Денисовичу!**

Відповідно до статті 19 Закону України «Про статус депутатів місцевих рад», рішення Київської міської ради від 26.06.2018 № 997/5061 «Про ініціативи створення об'єктів благоустрою зеленого господарства міста Києва», прошу розглянути ініціативу щодо створення об'єкту благоустрою зеленого господарства, а саме парку «Бортницький» на земельній ділянці орієнтовною площею 3,23 га, що розташована вздовж вулиці Є. Харченка у Дарницькому районі м. Києва.

Додатки:
1. Документи, що підтверджують вивчення громадської думки стосовно зазначеної ініціативи (підписи членів територіальної громади міста Києва);
2. План-схема розташування зеленої зони (графічні матеріали);
3. Робочі матеріали з бази даних міського земельного кадастру;
4. Лист Департаменту земельних ресурсів виконавчого органу Київської міської ради (Київської міської державної адміністрації).

**З повагою**
**Депутат** **Андрій Задерейко**

Баськова Т.М.
097-441-37-05

Додаток до звернення
від 10.11.2021 р.№ 08/279/09/029-3313

**План-схема**
**розташування зеленої зони**

Адреса земельної ділянки - м. Київ, вздовж вулиці Є. Харченка

Площа земельної ділянки - 3,23га

*графічний вигляд зображення*

Депутат Андрій Задерейко

# *РОБОЧІ МАТЕРІАЛИ*

**Витяг з бази даних міського земельного кадастру від 04.11.2021**

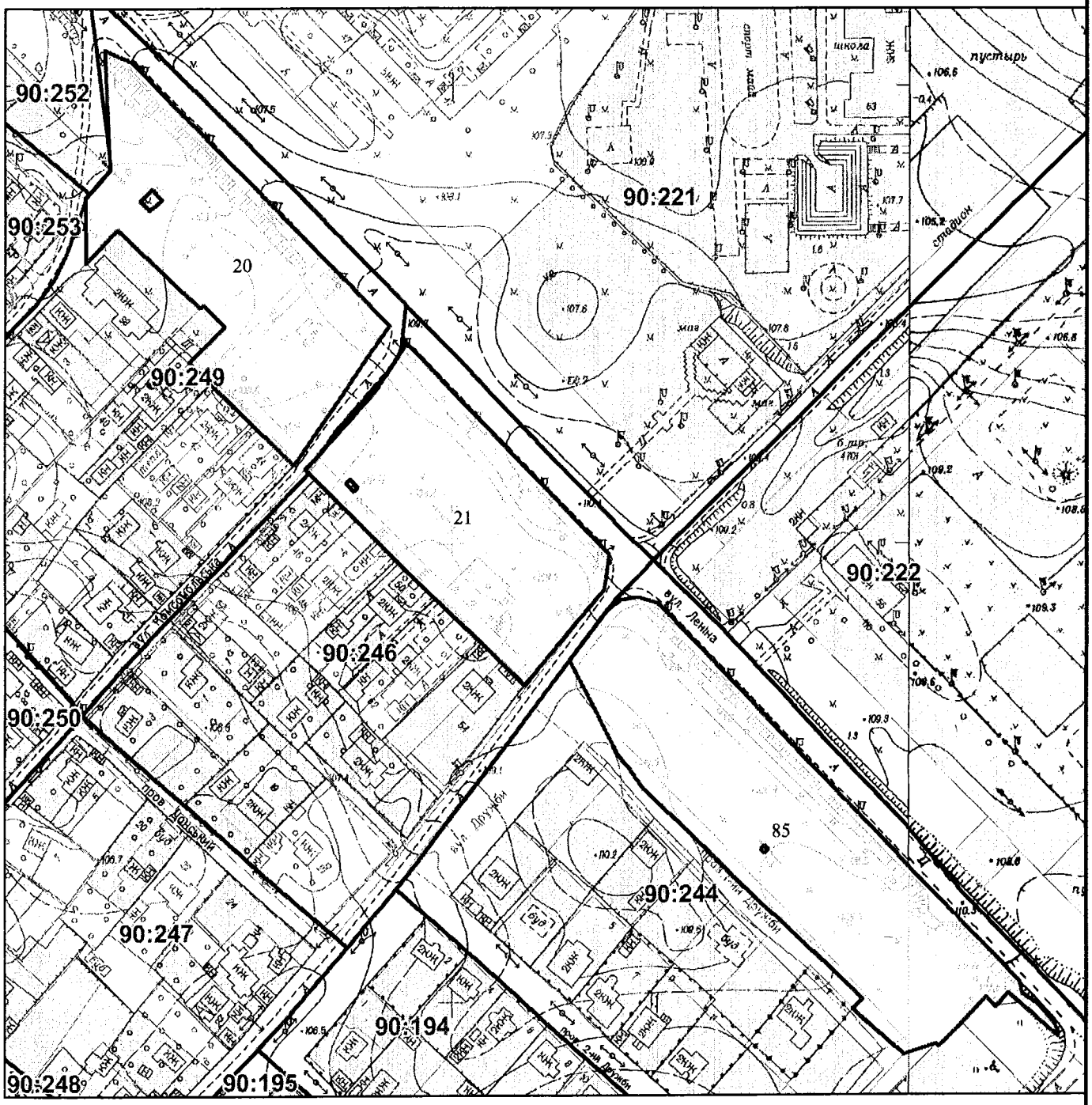


*Масштаб 1:2 500*

# РЕЄСТР ЗЕМЕЛЬНОГО КАДАСТРУ

| Код зем. ділянки | Користувач | Адреса зем. ділянки | Площа кв.м. | Вид права | Дата закінч. права |
|---|---|---|---|---|---|
| 90:244:0085 | Землі не надані у власність чи користування | вул. Леніна | 13455, 7701 | | |
| 90:246:0021 | Землі не надані у власність чи користування | вул. Леніна | 9148, 44785 | | |
| 90:249:0020 | Землі не надані у власність чи користування | | 9731, 04425 | | |

УКРАЇНА

ВИКОНАВЧИЙ ОРГАН КИЇВСЬКОЇ МІСЬКОЇ РАДИ
(КИЇВСЬКА МІСЬКА ДЕРЖАВНА АДМІНІСТРАЦІЯ)

**ДЕПАРТАМЕНТ ЗЕМЕЛЬНИХ РЕСУРСІВ**

*вул. Хрещатик, 32-а, м. Київ, 01601 тел. (044) 279 58 72*
*Контактний центр міста Києва (044) 15 51 E-mail: kyivland@kyivcity.gov.ua Код ЄДРПОУ 26199097*

Депутатові Київської міської ради
Андрію ЗАДЕРЕЙКУ

Про надання інформації

Шановний Андрію Івановичу!

Департаментом земельних ресурсів виконавчого органу Київської міської ради (Київської міської державної адміністрації) (далі – Департамент) розглянуто Ваше депутатське звернення від 28.10.2021 № 08/279/09/029-3300 стосовно надання витягу з бази даних Міського земельного кадастру по земельних ділянках на вул. Харченка мікрорайону Бортничі у Дарницькому районі м. Києва згідно з наданою схемою.

Надаємо робочі матеріали - витяги з бази даних Міського земельного кадастру із зазначенням кодів ділянок, користувачів, адрес, площ (кв.м), цільового призначення ділянок, виду права, дати закінчення права та наявні матеріали аерофотозйомки в електронному вигляді на територію, зазначену на графічних матеріалах, доданих до Вашого звернення.

Водночас зазначаємо, що відомості Міського земельного кадастру не є підтвердженням виникнення права власності (користування) земельними ділянками та носять виключно інформативний характер.

Одночасно інформуємо, що інформація щодо майна, зареєстрованого за фізичними та юридичними особами, міститься в Держаному реєстрі речових прав на нерухоме майно.

Відповідно до статей 125, 126 Земельного кодексу України право власності на земельну ділянку, а також право постійного користування та право оренди земельної ділянки виникають з моменту державної реєстрації цих прав.

Державна реєстрація речових прав на землю здійснюється відповідно до Закону України «Про державну реєстрацію речових прав на нерухоме майно та їх обтяжень».

ДОКУМЕНТ ІТС ЄІПК СЕД АСКОД ( **ПІДПИСАНО КВАЛІФІКОВАНИМ ЕЛЕКТРОННИМ ПІДПИСОМ** )

Сертифікат 58E2D9E7F900307B04000000AE32300073AC8900
Підписувач Пелих Валентина Миколаївна
Дійсний з 15.10.2020 0:00:00 по 15.10.2022 0:00:00

Департамент земельних ресурсів
0570202/3-30061 від 08.11.2021

Пунктом 3 частини першої статті 7 зазначеного закону визначено, що Міністерство юстиції України забезпечує створення та функціонування Державного реєстру прав та є його держателем.

Інформацію з Державного реєстру речових прав на нерухоме майно можна отримати, зокрема, за допомогою електронного сервісу https://kap.minjust.gov.ua.

Частиною першою статті 1 Закону України «Про Державний земельний кадастр» встановлено, що Державний земельний кадастр - єдина державна геоінформаційна система відомостей про землі, розташовані в межах державного кордону України, їх цільове призначення, обмеження у їх використанні, а також дані про кількісну і якісну характеристику земель, їх оцінку, про розподіл земель між власниками і користувачами.

Відповідно до пункту 4 Порядку ведення Державного земельного кадастру, затвердженого постановою Кабінету Міністрів України від 17.10.2012 № 1051, держателем земельного кадастру є Державна служба України з питань геодезії картографії та кадастру. Відомості з Державного земельного кадастру, можна отримати, зокрема, за допомогою електронних сервісів Держгеокадастру, що доступні за посиланням https://e.land.gov.ua/services.

Додаток: на 3 арк. в 1 прим. в електронному вигляді.

З повагою

Директор Валентина ПЕЛИХ

Станіслав Коростій
Людмила Бережна 288 07 58

ДОКУМЕНТ ІТС ЄІПК СЕД АСКОД ( **ПІДПИСАНО КВАЛІФІКОВАНИМ ЕЛЕКТРОННИМ ПІДПИСОМ** )

Сертифікат 58E2D9E7F900307B04000000AE32300073AC8900
Підписувач Пелих Валентина Миколаївна
Дійсний з 15.10.2020 0:00:00 по 15.10.2022 0:00:00

Департамент земельних ресурсів

0570202/3-30061 від 08.11.2021

| Депутату Київської міської ради Задерейку А.І. | |
|---|---|
| Питання | Про створення скверу на земельній ділянці, що розташована вздовж вул. Харченка у Дарницькому районі |

| № | ПІБ | |
|---|---|---|
| 1. | Несенюк В.Д | х |
| 2. | Несенюк Н.Т. | х |
| 3 | Несенюк Р.В | х |
| 4 | Несенюк Н.В. | х |
| 5 | Ламко В.С | |
| 6. | Ламко Н.І. | |
| 7. | Ламко С.В. | |
| 8. | Ламко Р.В. | |
| 9 | Ламко Н.В | |
| 10. | Полякова Т.С. | |
| 11 | Олинь О.М. | |
| 12 | Олинь А.В. | |
| 13 | Олинь О.В. | |
| 14 | Голубович В.О. | |
| 15. | Голубович Ю.В | |
| 16. | Радченко В.З | |
| 17. | Радченко Т.С. | |
| 18 | Радченко Т.В | |
| 19 | Радченко О.В. | |
| 20. | Семейко Д.Г | |
| 21 | Семейко Г.Є. | |
| 22 | Семейко Т.М. | |
| 23 | Машиту С.П | |
| 24. | Машиту С.Є. | |
| 25. | Бельська Є.В. | |
| 26 | Бельська Н.Ю. | |
| 27 | Бельський В.Ю. | |

08/231-4150/ПР
16.11.2021
9

# КИЇВСЬКА МІСЬКА РАДА

**II СЕСІЯ IX СКЛИКАННЯ**

# РІШЕННЯ

_____№_____

Проект

**Про внесення змін до Київської міської цільової програми контролю за утриманням домашніх тварин та регулювання чисельності безпритульних тварин гуманними методами на 2020 - 2022 роки, затвердженої рішенням Київської міської ради від 24.12.2020 № 20/20**

Відповідно до Закону України «Про місцеве самоврядування в Україні» та рішення Київської міської ради від 29 жовтня 2009 року № 520/2589 «Про Порядок розроблення, затвердження та виконання міських цільових програм у місті Києві», з метою вирішення питання щодо врегулювання чисельності безпритульних тварин гуманними методами та врегулювання відносин у сфері утримання та поводження з домашніми та іншими тваринами в місті Київська міська рада

**ВИРІШИЛА:**

1. Затвердити зміни до Київської міської цільової програми контролю за утриманням домашніх тварин та регулювання чисельності безпритульних тварин гуманними методами на 2020 - 2022 роки, затвердженої рішенням Київської міської ради від 24.12.2020 року № 20/20, що додаються.
2. Оприлюднити це рішення у встановленому законодавством України порядку.
3. Контроль за виконанням цього рішення покласти на постійну комісію Київської міської ради з питань бюджету та соціально-економічного розвитку та постійну комісію Київської міської ради з питань підприємництва, промисловості та міського благоустрою.

Київський міський голова Віталій КЛИЧКО

Бондаренко В. В.
Богатов Р. В.

ПОДАННЯ:

Депутати Київської міської ради

ПОГОДЖЕНО:

Постійна комісію Київської міської ради з питань бюджету та соціально-економічного розвитку
Голова — Андрій ВІТРЕНКО

Секретар — Владислав АНДРОНОВ

Постійна комісію Київської міської ради з питань підприємництва, промисловості та міського благоустрою
Голова — Владислав ТРУБІЦИН

Секретар — Василь ПОПАТЕНКО

В.о. начальника управління правового забезпечення діяльності Київської міської ради секретаріату Київської міської ради

Валентина ПОЛОЖИШНИК

**ПОЯСНЮВАЛЬНА ЗАПИСКА**
**до проєкту рішення Київської міської ради «Про внесення змін до Київської міської цільової програми контролю за утриманням домашніх тварин та регулювання чисельності безпритульних тварин гуманними методами на 2020 - 2022 роки, затвердженої рішенням Київської міської ради від 24.12.2020 року № 20/20»**

1. **Обґрунтування необхідності прийняття рішення**.

Проєкт рішення підготовлено відповідно до Закону України « Про місцеве самоврядування в Україні», рішення Київської міської ради від 29 жовтня 2009 року № 520/2589 «Про Порядок розроблення, затвердження та виконання місцевих цільових програм у місті Києві».

Внесення змін до Міської цільової програми контролю та утримання домашніх тварин та регулювання чисельності безпритульних тварин гуманними методами на 2020-2022 роки, зумовлено необхідністю достатньої фінансової підтримки Громадських організацій, які фінансують приватні волонтерські притулки для безпритульних тварин, задля забезпечення їх стабільної роботи, підвищення якості умов перебування тварин на території притулків, підвищення ефективності виконання таких функцій як: освітня, адаптивна, медична. А також, приведення до фактичної кількості безпритульних тварин, які утримуються у притулках, створених громадськими організаціями.

Очікуваний результат прийняття проекту рішення: створення необхідних умов для стабільного та якісного функціонування притулків, що знаходяться на утриманні Громадських організацій, активна протидія збільшенню безпритульних тварин на території міста Києва, а відтак, зниження соціальної напруженості серед громадян.

2. **Мета і шляхи її досягнення**

Метою прийняття цього рішення є внесення змін до міської цільової програми контролю та утримання домашніх тварин та регулювання чисельності безпритульних тварин гуманними методами на 2020-2022 роки.

3. **Правові аспекти**

Проект рішення підготовлений відповідно до Закону України « Про місцеве самоврядування в Україні», рішення Київської міської ради від 29 жовтня 2009 року № 520/2589 « Про Порядок розроблення, затвердження та виконання міських цільових програм у місті Києві».

4. **Фінансово-економічне обґрунтування**

Джерелом фінансування є бюджет міста Києва .

Згідно із вищезазначеним проєктом рішення передбачається збільшення витрат, що раніше планувалися.

Загальна потреба витрат у пункті 2, підпункті 2.2, переліку завдань і заходів Київської міської цільової програми контролю за утриманням домашніх тварин та регулювання чисельності безпритульних тварин гуманними методами на 2020-2022 роки : 19 000 000 грн.

Загальна потреба у коштах на виконання заходів, передбачених Програмою складає : 197 201 800 грн.

**5. Позиція зацікавлених сторін**

У прийнятті цього рішення зацікавлений Департамент міського благоустрою Виконавчого органу Київської міської ради (Київської міської державної адміністрації).

**6. Регіональний аспект**

Прийняття зазначеного проєкту рішення забезпечить стабільну роботу притулків, що знаходяться на балансі Громадських організацій, які є співвиконавцями Міської цільової програми.

КП « Київська міська лікарня ветеринарної медицини» на сьогодні не має достатньо ресурсів, щоб забезпечити контроль збільшення безпритульних тварин у місті.

**7. Громадське обговорення**

Проєкт рішення не потребує громадського обговорення.

**8. Прогноз результатів**

Прийняття рішення дозволить:

- Врегулювати питання щодо безконтрольно великої кількості безпритульних тварин;
- Створити кращі умови для тварин, що вже проживають на території притулків;
- Збільшити спроможності притулків Громадських організацій виконувати свої функції незалежно від нестабільних волонтерських надходжень в умовах кризи;

Суб'єкт подання: Депутат Київської міської ради Богатов Костянстин Володимирович.

Доповідач на пленарному засіданні Богатов К.В.

Депутати Київської міської ради

Бондаренко В.В.

Богатов К.В.

Додаток
до рішення Київської міської ради
_____ № _____

# ЗМІНИ
до Київської міської цільової програми контролю за утриманням домашніх тварин та регулювання чисельності безпритульних тварин гуманними методами на 2020 - 2022 роки, затвердженої рішенням Київської міської ради від 24.12.2020 року № 20/20

1. Пункт 2, підпункт 2.2 Переліку завдань та заходів Київської міської цільової програми контролю за утриманням домашніх тварин та регулювання чисельності безпритульних тварин гуманними методами на 2020 - 2022 роки, затвердженої рішенням Київської міської ради від 24.12.2020 року № 20/20 у додатку А до додатку до рішення викласти у такій редакції:

«

| Заходи програми | | Строки виконання заходу | Виконавці заходу | Джерела фінансування | Обсяг фінансування тис.грн | Очікуваний результат (результативні показники) | | | |
|---|---|---|---|---|---|---|---|---|---|
| | | | | | Всього | Назва показника | 2020 рік | 2021 рік | 2022 рік |
| 3 | | 4 | 5 | 6 | 7 | 8 | 9 | 10 | 11 |
| 2.Модернізація та утримання існуючих притулків для тварин у місті Києві | 2.2 Відшкодування витрат на утримання безпритульних тварин в притулках громадських організацій, що залучені до виконання програмних заходів. | 2020-2022 | Департамент міського благоустрою, КП «Київська міська лікарня ветеринарної медицини», громадські організації міста Києва, на утриманні яких знаходяться притулки для безпритульних тварин | Бюджет міста Києва | Всього: 19 000,000 | **показники витрат** | | | |
| | | | | | 2020 рік 3 000,000 | Обсяг видатків всього, тис.грн. | 3 000,000 | 3 000,000 | 10 000,000 |
| | | | | | 2021 рік 3 000,000 | Обсяг видатків бюджету міста Києва, тис.грн | 3 000,000 | 3 000,000 | 13 000,000 |
| | | | | | 2022 рік 13 000,000 | **показник продукту** | | | |
| | | | | | | Кількість безпритульних тварин, які утримуються в притулках, створених громадськими організаціями, од. | 170 | 170 | 5000 |
| | | | | | | Показник ефективності | | | |

| | | | | | | | | | |
|---|---|---|---|---|---|---|---|---|---|
| | | | | | | Середні видатки на утримання однієї тварини протягом однієї доби в притулку, тис.грн. | 0,048 | 0,048 | 0,007 |
| | | | | | | Показник якості | | | |
| | | | | | | Динаміка кількості безпритульних тварин, яких планується утримувати у притулках громадських організацій, що залучені до виконання програми заходів КП, в порівнянні з попереднім роком, % | 60,00 | 100,00 | 100,00 |

»

Київський міський голова Віталій КЛИЧКО

08/231-4070/ПР
09.11.2021

10

# КИЇВСЬКА МІСЬКА РАДА

**II СЕСІЯ IX СКЛИКАННЯ**

# РІШЕННЯ

_____№_____ ПРОЕКТ

**Про оголошення природного об'єкту ботанічною пам'яткою природи місцевого значення «Чарівна»**

Відповідно до пункту 37 частини першої статті 26 Закону України «Про місцеве самоврядування в Україні», пункту «і» частини першої статті 15 Закону України «Про охорону навколишнього природного середовища», статті 27 та статей 51 – 53 Закону України «Про природно-заповідний фонд України», розглянувши клопотання Благодійної організації «Благодійний фонд Дніпровського району м. Києва «Київський еколого-культурний центр» від 30 грудня 2020 року №317, з метою збереження та відтворення цінних природних комплексів, генофонду рослинного та тваринного світу, Київська міська рада

**ВИРІШИЛА:**

1. Оголосити природний об'єкт орієнтовною площею 0,1 га ботанічною пам'яткою природи місцевого значення «Чарівна» без вилучення у землекористувача згідно з додатком.
2. Комунальному підприємству «Дарницьке лісопаркове господарство» забезпечити охорону зазначеного у додатку об'єкта, з оформленням охоронного зобов'язання щодо забезпечення режиму охорони та його збереження.
3. Контроль за виконанням цього рішення покласти на постійну комісію Київської міської ради з питань екологічної політики.

**Київський міський голова** **Віталій КЛИЧКО**

**ПОДАННЯ:**

Депутат Київської міської ради Олеся ПИНЗЕНИК

Депутат Київської міської ради Юлія ЛИМАР

Депутат Київської міської ради Катерина КИРИЧЕНКО

**ПОГОДЖЕНО:**

Постійна комісія Київської міської ради з питань екологічної політики

Голова Денис МОСКАЛЬ

Секретар Євгенія КУЛЕБА

Постійна комісія Київської міської ради з питань архітектури, містобудування та земельних відносин

Голова Михайло ТЕРЕНТЬЄВ

Секретар Юрій ФЕДОРЕНКО

Начальник управління правового забезпечення діяльності Київської міської ради Валентина ПОЛОЖИШНИК

Додаток
до рішення Київської міської ради
від_____№_____

Природний об'єкт, який оголошується ботанічною пам'яткою природи місцевого значення «Чарівна»

| № | Назва | Місце розташування та площа | Користувач природних об'єктів | Коротка характеристика об'єкта |
|---|---|---|---|---|
| 1 | Чарівна | Місто Київ, на території Білодібровного лісництва Комунального підприємства «Дарницьке лісопаркове господарство» квартал 37, вид.1, площею 0,1 га | Комунальне підприємство «Дарницьке лісопаркове господарство» | Рослинне угруповання сосни звичайної, сону чорніючого та сону широколистого |

**Київський міський голова** **Віталій КЛИЧКО**

**ПОЯСНЮВАЛЬНА ЗАПИСКА**
до проекту рішення Київської міської ради
**«Про оголошення природного об'єкту ботанічною пам'яткою природи місцевого значення «Чарівна»**

## 1. Обґрунтування необхідності прийняття рішення

Запропонований проект рішення передбачає оголосити ботанічною пам'яткою природи місцевого значення територію Білодібровного лісництва КП «Дарницьке лісопаркове господарство» орієнтовною площею 0,1 га. Прийняття даного рішення дозволить забезпечити сприятливі умови для збереження цінних історичних екземплярів рослинного світу столиці.

Вказаний фрагмент лісу презентує рослинні угруповання молодих культур сосни.

Найвищу цінність вказаної території становлять великі популяції двох рідкісних першоцвітів: сону широколистого, що охороняється згідно Додатку 1 до Бернської конвенції та Рішенням Київради №219/940 на території міста Києва та сону чорніючого, яких занесено до Червоної книги України. Обидва види зростають на сонячних узліссях, але найбільша чисельність та щільність на пісках лісових насаджень. Їх популяції налічують більше 70 великих кущів, домінують великі генеративні кущі.

Враховуючи велику ботанічну цінність об'єкту, пропоную оголосити дану територію ботанічною пам'яткою природи місцевого значення «Чарівна».

Проект оголошення природного об'єкту ботанічною пам'яткою природи місцевого значення розроблено науковцями Благодійної організації «Благодійний фонд Дніпровського району міста Києва «Київський еколого-культурний центр», в якому, зокрема, визначені основні заходи зі збереження ботанічного об'єкту, який береться під охорону.

Дана ініціатива була погоджена КП «Дарницьке лісопаркове господарство» та Управлінням екології та природних ресурсів виконавчого органу Київської міської ради (Київської міської державної адміністрації).

## 2. Мета і завдання прийняття рішення

Проект рішення розроблений з метою збереження ботанічного різноманіття та збереження цінних історичних екземплярів рослинного світу столиці України.

## 3. Загальні характеристики і основні положення рішення

Проектом передбачається оголошення природного об'єкту на території Комунального підприємства «Дарницьке лісопаркове господарство» в межах

території Білодібровного лісництва площею 0,1 га ботанічною пам'яткою місцевого значення «Чарівна», без вилучення його у землекористувача.

4. **Стан нормативно-правової бази у даній сфері правового регулювання**

Дана сфера правовідносин регулюється Законом України «Про місцеве самоврядування», Законом України «Про охорону навколишнього природного середовища», Законом України «Про природно-заповідний фонд України».

5. **Фінансово-економічне обґрунтування**

Реалізація проекту рішення не потребує залучення коштів з бюджету міста.

6. **Громадське обговорення**

Проект рішення не потребує громадського обговорення.

7. **Прогноз соціально-економічних та інших наслідків прийняття рішення**

Прийняття цього рішення сприятиме збереженню ботанічного різноманіття та цінних історичних екземплярів рослинного світу, сприятиме оздоровленню довкілля, поліпшенню екологічного і санітарного стану столиці України, матиме високе естетичне та біологічне значення.

8. **Суб'єкт подання та доповідач**

Суб'єктами подання проекту рішення та доповідачами на пленарному засідання є депутати Київської міської ради IX скликання Олеся Пинзеник та Юлія ЛИМАР.

Депутат Київської міської ради Олеся ПИНЗЕНИК

Депутат Київської міської ради Юлія ЛИМАР

Депутат Київської міської ради Катерина КИРИЧЕНКО

Додаток 1 до листа
Від_____2020 №_____

# ВИТЯГ

**З матеріалів лісовпорядкування 2009 року**
**(Білодібровне лісництво, квартал №37)**
**Масштаб 1:5000**

- території погоджені для створення пам'ятки природи місцевого значення «Чарівна»

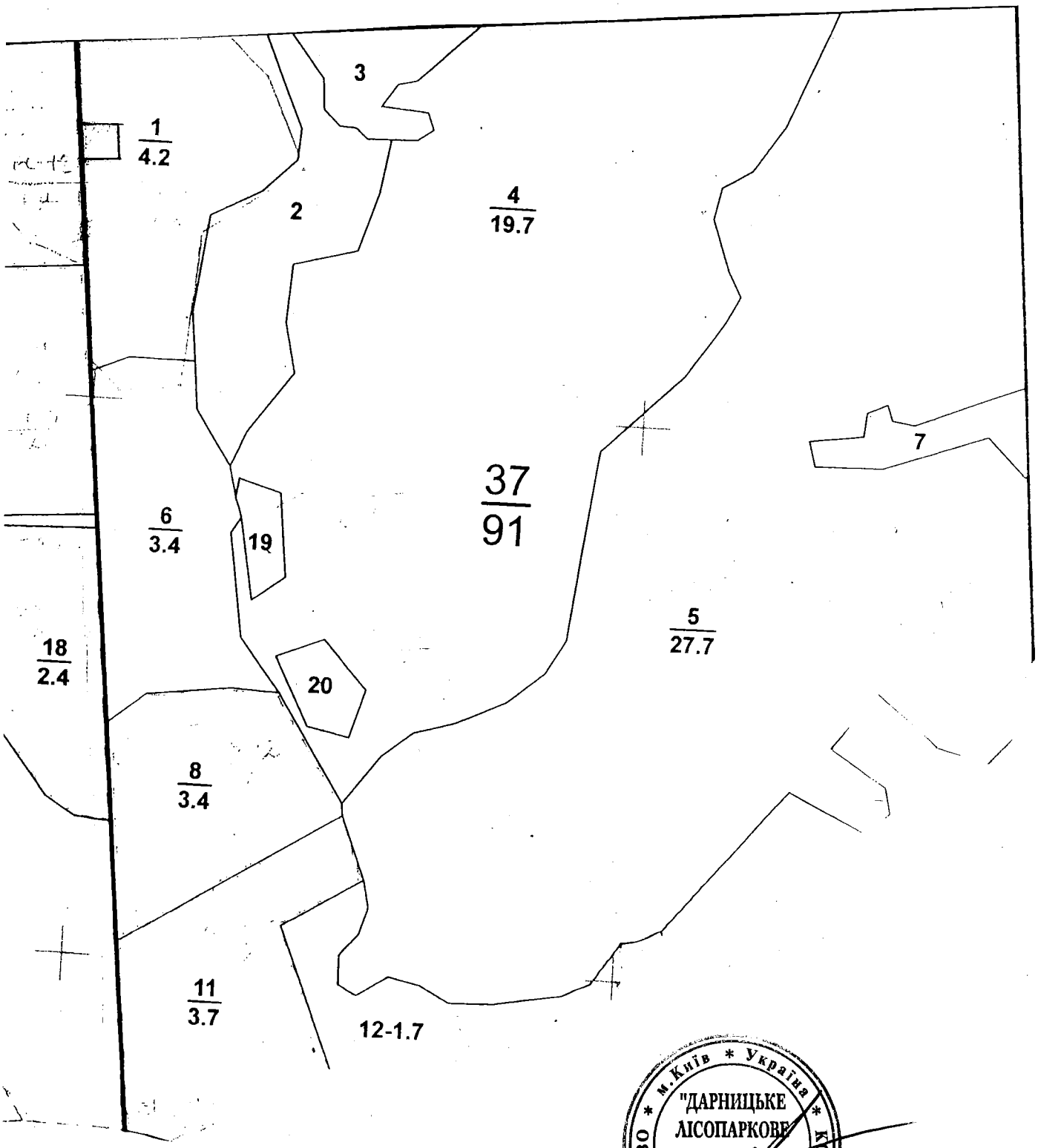


**В. о. директора КП «Дарницьке ЛПГ»** **М. Явний**

м. Київ * Україна * КОМУНАЛЬНЕ ПІДПРИЄМСТВО "ДАРНИЦЬКЕ ЛІСОПАРКОВЕ ГОСПОДАРСТВО" Ідентифікаційний код 03359635

Київський еколого-культурний центр
Kiev ecological & cultural center

**02218, Україна, Київ, вул. Райдужна, 31-48**
т (073) 073-16-73, E-mail:kekz-office@ukr.net **Наш рахунок АТ Ощадбанк м. Київ, МФО 322669, код ЗКПО 24363925 , UA393226690000026006300839053**

№ 317 30 .12.2020 р. р.

Депутату Київської міської ради О. Пинзеник

Шановна п. Олеся!

Просимо створити ботанічну пам, ятку природи місцевого значення « Чарівна » на площі 0,1 га в кв. 37 , вид.1 Білодібровного лісництва КП « Дарницьке лісопаркове господарство ». Тут виявлено рослини, які занесено до Червоної книги України- сон розкритий та сон чорніючий.

Наукове обгрунтування, проект створення, схема та погодження землекористувача додаються.

**З повагою, Заслужений природоохоронець України , директор КЕКЦ Вл.Борейко**

**Проект створення ботанічної пам, ятки природи місцевого значення «Чарівна »**

Територія об,єкту включає кв. 37, вид. 1 Білодібровного лісництва КП « Дарницьке лісопаркове господарство». Загальна площа об,єкту 0,1 га.

Землекористувачем є КП « Дарницьке лісопаркове господарство».

Вказаний фрагмент лісу презентує рослинні угруповання молодих куль тур сосни.

Найвищу цінність вказаної території становлять великі популяції двох рідкісних першоцвітів: сону широколистого, що охороняється згідно Додатку І до Бернської конвенції та Рішенням Київради № 219/940 на території м. Києва, а також цю квітку занесено до Червоної книги України, та сону чорніючого, що занесено до Червоної книги України. Обидва види зростають на сонячних узліссях, але найбільшу чисельність та щільність має локалітет на пісках лісових насаджень Їх популяції тут налічують біля 70 великих кущів, домінують великі генеративні кущі, а в сну чорніючого спостерігається навіть насіннєве поновлення виду.

Характеристика сна розкритого:

**Сон розкритий Pulsatilla patens (L.) Mill. s.l. (Anemone patens L., P. latifolia Rupr.; incl. P. kioviensis Wissjul., P. wolfgangiana (Besser) Rupr.)**

**Таксономічна належність:** Родина Жовтецеві — Ranunculaceae.

**Природоохоронний статус виду:** Неоцінений.

**Наукове значення:** Вразливий європейський вид близько пд. межі ареалу.

**Ареал виду та його поширення в Україні:** Середня та Сх. Європа, Скандинавія (до 64° пн. ш.), пд. Зх. Сибіру. В Україні поширений на Поліссі, у Лісостепу, Пн. Степу. Адм. регіони: Рв, Жт, Чц, Кв, Чн, См, Лв, Ів, Тр, Хм, Вн, Чк, Пл, Хр, Дц, Лг, Од, Мк.

**Чисельність та структура популяцій:** Популяції різної чисельності й структури: від багаточисельних, повночленних, процвітаючих, до згасаючих, представлених переважно малочисельними генеративними особинами. В оптимальних умовах добре поновлюється завдяки високій насіннєвій продуктивності.

**Причини зміни чисельності:** Знищення степових та лучно-степових екотопів, надмірне випасання худоби, часте випалювання травостою, а також масове викопування генеративних особин для озеленення.

**Умови місцезростання:** У зх. р-нах і Лісостепу — лучні степи, остепнені луки на чорноземах або рендзинах (кл. Festuco-Brometea); на пд. Полісся — соснові, дубово-соснові ліси (кл. Pulsatillo-Pinetea, Vaccinio-Piceetea), лісові галявини, узлісся, зруби, на дерново-підзолистих ґрунтах (кл. Festucetea vaginatae, Trifolio-Geranietea, SedoScleranthetea). Ксеромезофіт.

**Загальна біоморфологічна характеристика:** Гемікриптофіт. Багаторічна трав'яна рослина, 7–15 (45) см заввишки, кореневище вертикальне; стебла прямостоячі, вкриті густими відстовбурченими м'якими волосками; прикореневі листки на негусто волосистих черешках, в обрисі округлосерцеподібні, тричі розсічені, з ромбічними глибоко двічі-тричі роздільними сегментами й зубчастими дольками з гострими пластинками, з'являються після цвітіння; стеблові листки, які утворюють покривало, сильно волосисті. Квітконоси прямі; оцвітина 3–4 см завдовжки,

вузькояйцеподібна, синьо-фіолетова, зовні волосиста; плодики довгасті, разом зі стовпчиками до 4–6 см завдовжки, сильно волосисті. Цвіте у квітні–травні, плодоносить у травні–червні. Розмножується насінням.

**Режим збереження популяцій та заходи з охорони:** Охороняють в ПЗ «Медобори», НПП «Подільські Товтри », «Деснянсько-Старогутському» НПП, Міжріченському, «Дністровський каньйон» РЛП, численних заказниках і пам'ятках природи. Заборонено збирання рослин, заготівлю для пересаджування, порушення умов виростання (неконтрольовану рекреацію та випасання худоби).

**Розмноження та розведення у спеціально створених умовах:** Вирощують у ботанічних садах України.

**Господарське та комерційне значення:** Декоративне, лікарське.

Характеристика сна чорніючого :

**Сон лучний (сон чорніючий, сон богемський) Pulsatilla pratensis (L.) Mill. s.l. (incl. P. bohemica (Skalický) Tzvelev = P. pratensis (L.) Mill. subsp. bohemica Skalický; P. dacica (Rummelsp.) Tzvelev; P. donetzica Kotov; P. nigricans auct. non Stöerck, nom. illeg.; P. ucranica (Ugr.) Wissjul.)**

**Таксономічна належність:** Родина Жовтецеві — Ranunculaceae.

**Природоохоронний статус виду:** Неоцінений.

**Наукове значення:** Центральноєвропейський поліморфний вид на пд. межі ареалу. У межах цього видового комплексу виділяють численні сегрегатні види та внутрішньовидові таксони.

**Ареал виду та його поширення в Україні:** Балкани, Середня та Сх. Європа (зх.). В Україні — більша частина територій в лісовій, а також в лісостеповій та степовій (спорадично) зонах, крім крайніх зх. р-нів і Криму. Адм. регіони: Вл, Рв, Жт, Кв, Чн, См, Лв, Ів, Тр, Чц, Хм, Вн, Чк, Кд, Дн, Пл, Хр, Дц, Лг, Од, Мк, Хс.

**Чисельність та структура популяцій:** Популяції чисельні, але їх кількість в останній час зменшується.

**Причини зміни чисельності:** Терасування схилів при лісорозведенні, розорювання лучних степів, випасання, зривання квітів на букети, випалювання трави, витоптування.

**Умови місцезростання:** Кислі та лужні піщані, силікатні ґрунти, крейдяні та вапнякові відслонення, нерідко з виходами гранітів у соснових лісах, на узліссях, лучно-степових трав'яних схилах. Угруповання кл. Festucetea vaginatae, Festuco-Brometea, Vaccinio Piceetea (Pulsatillo-Pinetea). Мезоксерофіт.

**Загальна біоморфологічна характеристика:** Гемікриптофіт. Багаторічна трав'яна рослина 10–40 см заввишки з товстим, кореневищем і прямостоячим, одноквітковим, густо-м'яковолосистим, напіврозетковим стеблом. Листки тричі пірчасторозсічені, опушені, прикореневі довгочерешкові, з'являються до цвітіння або під час цвітіння; верхні листки (3) зростаються основами в дзвоникоподібну обгортку (покривало) з лінійними, м'яко-волосистими частками. Квітка поникла, вузька дзвоникоподібна, 2–4 см в діаметрі, з 6 яйцеподібних або широко-яйцеподібних, темно-фіолетових, зовні пухнастих листочків оцвітини. Цвіте у квітні–травні; плодоносить у червні. Плодики волосисті. Розмножується насінням.

**Режим збереження популяцій та заходи з охорони:** Охороняють у НПП «Подільські Товтри», «Святі гори», в ПЗ: Канівському, Українському степовому, Луганському, Чорноморському БЗ, РЛП: «Міжрічинському» та «Гранітно-Степове Побужжя», та інших об'єктах ПЗФ. Заборонено зривання рослин, випалювання сухої трави, порушення умов місцезростання.

**Розмноження та розведення у спеціально створених умовах:** Культивують в ботанічних садах: Донецькому НАН України, Криворізькому НАН України, Дніпропетровського та Одеського ун-тів, дендропарку БЗ «Асканія Нова».

**Господарське та комерційне значення:** Декоративне, лікарське, отруйне.

Враховуючи велику ботанічну цінність об'єкту, пропонуємо оголосити його територію ботанічною пам,яткою природи місцевого значення " Чарівна " .

Координатор роботи по створенню об`єктів ПЗФ Київського еколого-культурного центру, д.б.н. Парнікоза І.Ю.

Директор Київського еколого-культурного центру, Заслужений природоохоронець України Борейко В.Є.

**Обгрунтування створення ботанічної пам, ятки природи місцевого значення «Чарівна »**

Територія об,єкту включає кв. 37, вид. 1 Білодібровного лісництва КП « Дарницьке лісопаркове господарство». Загальна площа об,єкту 0,1 га. Землекористувачем є КП « Дарницьке лісопаркове господарство».

Вказаний фрагмент лісу презентує рослинні угруповання молодих культур сосни.

Найвищу цінність вказаної території становлять великі популяції двох рідкісних першоцвітів: сону широколистого, що охороняється згідно Додатку І до Бернської конвенції та Рішенням Київради № 219/940 на території м. Києва, а також цю квітку занесено до Червоної книги України, та сону чорніючого, що занесено до Червоної книги України. Їх популяції тут налічують біля 70 великих кущів, домінують великі генеративні кущі.

Характеристика сна розкритого:

**Сон розкритий Pulsatilla patens (L.) Mill. s.l. (Anemone patens L., P. latifolia Rupr.; incl. P. kioviensis Wissjul., P. wolfgangiana (Besser) Rupr.)**

**Таксономічна належність:** Родина Жовтецеві — Ranunculaceae.

**Природоохоронний статус виду:** Неоцінений.

**Наукове значення:** Вразливий європейський вид близько пд. межі ареалу.

**Ареал виду та його поширення в Україні:** Середня та Сх. Європа, Скандинавія (до 64° пн. ш.), пд. Зх. Сибіру. В Україні поширений на Поліссі, у Лісостепу, Пн. Степу. Адм. регіони: Рв, Жт, Чц, Кв, Чн, См, Лв, Ів, Тр, Хм, Вн, Чк, Пл, Хр, Дц, Лг, Од, Мк.

**Чисельність та структура популяцій:** Популяції різної чисельності й структури: від багаточисельних, повночленних, процвітаючих, до згасаючих, представлених переважно малочисельними генеративними особинами. В оптимальних умовах добре поновлюється завдяки високій насіннєвій продуктивності.

**Причини зміни чисельності:** Знищення степових та лучно-степових екотопів, надмірне випасання худоби, часте випалювання травостою, а також масове викопування генеративних особин для озеленення.

**Умови місцезростання:** У зх. р-нах і Лісостепу — лучні степи, остепнені луки на чорноземах або рендзинах (кл. Festuco-Brometea); на пд. Полісся — соснові, дубово-соснові ліси (кл. Pulsatillo-Pinetea, Vaccinio-Piceetea), лісові галявини, узлісся, зруби, на дерново-підзолистих ґрунтах (кл. Festucetea vaginatae, Trifolio-Geranietea, SedoSclerantheteа). Ксеромезофіт.

**Загальна біоморфологічна характеристика:** Гемікриптофіт. Багаторічна трав'яна рослина, 7–15 (45) см заввишки, кореневище вертикальне; стебла прямостоячі, вкриті густими відстовбурченими м'якими волосками; прикореневі листки на негусто волосистих черешках, в обрисі округлосерцеподібні, тричі розсічені, з ромбічними глибоко двічі-тричі роздільними сегментами й зубчастими дольками з гострими пластинками, з'являються після цвітіння; стеблові листки, які утворюють покривало, сильно волосисті. Квітконоси прямі; оцвітина 3–4 см завдовжки, вузькояйцеподібна, синьо-фіолетова, зовні волосиста; плодики довгасті, разом зі стовпчиками до 4–6 см завдовжки, сильно волосисті. Цвіте у квітні–травні, плодоносить у травні–червні. Розмножується насінням.

**Режим збереження популяцій та заходи з охорони:** Охороняють в ПЗ «Медобори», НПП «Подільські Товтри », «Деснянсько-

Старогутському» НПП, Міжріченському, «Дністровський каньйон» РЛП, численних заказниках і пам'ятках природи. Заборонено збирання рослин, заготівлю для пересаджування, порушення умов виростання (неконтрольовану рекреацію та випасання худоби).

**Розмноження та розведення у спеціально створених умовах:** Вирощують у ботанічних садах України.

**Господарське та комерційне значення:** Декоративне, лікарське.

Характеристика сна чорніючого :

**Сон лучний (сон чорніючий, сон богемський) Pulsatilla pratensis (L.) Mill. s.l. (incl. P. bohemica (Skalický) Tzvelev = P. pratensis (L.) Mill. subsp. bohemica Skalický; P. dacica (Rummelsp.) Tzvelev; P. donetzica Kotov; P. nigricans auct. non Stöerck, nom. illeg.; P. ucranica (Ugr.) Wissjul.)**

**Таксономічна належність:** Родина Жовтецеві — Ranunculaceae.

**Природоохоронний статус виду:** Неоцінений.

**Наукове значення:** Центральноєвропейський поліморфний вид на пд. межі ареалу. У межах цього видового комплексу виділяють численні сегрегатні види та внутрішньовидові таксони.

**Ареал виду та його поширення в Україні:** Балкани, Середня та Сх. Європа (зх.). В Україні — більша частина територій в лісовій, а також в лісостеповій та степовій (спорадично) зонах, крім крайніх зх. р-нів і Криму. Адм. регіони: Вл, Рв, Жт, Кв, Чн, См, Лв, Ів, Тр, Чц, Хм, Вн, Чк, Кд, Дн, Пл, Хр, Дц, Лг, Од, Мк, Хс.

**Чисельність та структура популяцій:** Популяції чисельні, але їх кількість в останній час зменшується.

**Причини зміни чисельності:** Терасування схилів при лісорозведенні, розорювання лучних степів, випасання, зривання квітів на букети, випалювання трави, витоптування.

**Умови місцезростання:** Кислі та лужні піщані, силікатні ґрунти, крейдяні та вапнякові відслонення, нерідко з виходами гранітів у соснових лісах, на узліссях, лучно-степових трав'яних схилах. Угруповання кл. Festucetea vaginatae, Festuco-Brometea, Vaccinio Piceetea (Pulsatillo-Pinetea). Мезоксерофіт.

**Загальна біоморфологічна характеристика:** Гемікриптофіт. Багаторічна трав'яна рослина 10–40 см заввишки з товстим, кореневищем і прямостоячим, одноквітковим, густо-м'яковолосистим, напіврозетковим стеблом. Листки тричі пірчасторозсічені, опушені, прикореневі довгочерешкові, з'являються до цвітіння або під час цвітіння; верхні листки (3) зростаються основами в дзвоникоподібну обгортку (покривало) з лінійними, м'яко-волосистими частками. Квітка поникла, вузька дзвоникоподібна, 2–4 см в діаметрі, з 6 яйцеподібних або широко-яйцеподібних, темно-фіолетових, зовні пухнастих листочків оцвітини. Цвіте у квітні–травні; плодоносить у червні. Плодики волосисті. Розмножується насінням.

**Режим збереження популяцій та заходи з охорони:** Охороняють у НПП «Подільські Товтри», «Святі гори», в ПЗ: Канівському, Українському степовому, Луганському, Чорноморському БЗ, РЛП: «Міжрічинському» та «Гранітно-Степове Побужжя», та інших об'єктах ПЗФ. Заборонено зривання рослин, випалювання сухої трави, порушення умов місцезростання.

**Розмноження та розведення у спеціально створених умовах:** Культивують в ботанічних садах: Донецькому НАН України, Криворізькому НАН України, Дніпропетровського та Одеського ун-тів, дендропарку БЗ «Асканія Нова».

**Господарське та комерційне значення:** Декоративне, лікарське, отруйне.

Враховуючи велику ботанічну цінність об'єкту, пропонуємо оголоєити його територію ботанічною пам,яткою природи місцевого значення " Чарівна " з наступними заборонами:

1. Заборона забудови.
2. Заборона суцільної рубки лісу.

Координатор роботи по створенню об`єктів ПЗФ Київського еколого-культурного центру, д.б.н. Парнікоза І.Ю.

Директор Київського еколого-культурного центру, Заслужений природоохоронець України Борсук В.С.

**ВИКОНАВЧИЙ ОРГАН КИЇВСЬКОЇ МІСЬКОЇ РАДИ**
**(КИЇВСЬКА МІСЬКА ДЕРЖАВНА АДМІНІСТРАЦІЯ)**

**КОМУНАЛЬНЕ ПІДПРИЄМСТВО**
**«ДАРНИЦЬКЕ ЛІСОПАРКОВЕ ГОСПОДАРСТВО»**

**(КП «ДАРНИЦЬКЕ ЛПГ»)**

*вул. Опришківська (Новоросійська)35, м. Київ, 02092 тел.(044) 592-10-69 E-mail: lesparkdar@ukr.net*
*Код ЄДРПОУ 03359635*

12.10.2020 N 383
*на N_____від_____*

Київський
еколого-культурний центр
---
*02218, м. Київ, вул. Райдужна, 31-48*

Комунальне підприємство «Дарницьке лісопаркове господарство», розглянувши Ваше звернення від 30.09.2020 № 191 щодо надання погодження на створення ботанічної пам'ятки природи місцевого значення «Чарівна» в лісовому кварталі №37 Білодібровного лісництва загальною орієнтовною площею 0,1 га, інформує про наступне.

Ми всіляко підтримуємо будь-які реальні зусилля та заходи, що спрямовані на збереження та охорону природних комплексів та здійснюємо в цьому напрямку реальну діяльність та роботу.

Провівши обстеження вказаних територій, виконавши відповідні геодезичні вимірювання встановлено, що згідно до матеріалів лісовпорядкування 2009 року територія належить до виділу 1 лісового кварталу №37 Білодібровного лісництва.

Всебічно опрацювавши інформацію та відомості стосовно лісівничих, ботанічних, ландшафтних та інших ознак вказаних територій, їх природоохоронну цінність, КП «Дарницьке ЛПГ» вважає за доцільне та погоджує створення ботанічної пам'ятки природи місцевого значення «Чарівна» у виділі 1 лісового кварталу №37 Білодібровного лісництва загальною орієнтовною площею 0,1 га за умови забезпечення розроблення відповідної документації згідно вимог Методичних рекомендацій щодо розроблення проектів створення природних територій та об'єктів природно-заповідного фонду України, затверджених наказом Міністерства екології та природних ресурсів України від 21.08.2018 №306, дотримання вимог природоохоронного законодавства.

Запрошуємо приймати участь в природоохоронних заходах, які проводяться на балансових територіях нашого підприємства, зокрема і щодо утримання територій та об'єктів природно-заповідного фонду.

Надаємо інформацію з матеріалів лісовпорядкування із зазначенням територій, які погоджуються для створення ботанічної пам'ятки природи місцевого значення «Чарівна» в лісовому кварталі №37 Білодібровного лісництва загальною орієнтовною площею 0,1 га.

Додаток: Витяг з матеріалів лісовпорядкування 2009 року Білодібровного лісництва із зазначення території об'єкта на 1 арк.

**В.о. директора** **Михайло Явний**

УКРАЇНА

ВИКОНАВЧИЙ ОРГАН КИЇВСЬКОЇ МІСЬКОЇ РАДИ
(КИЇВСЬКА МІСЬКА ДЕРЖАВНА АДМІНІСТРАЦІЯ)

**УПРАВЛІННЯ ЕКОЛОГІЇ ТА ПРИРОДНИХ РЕСУРСІВ**

*вул. Турівська, 28, м. Київ, 04080, приймальня (044) 366-64-10, (044) 366-64-11, e-mail: ecodep@kmda.gov.ua*
*Контактний центр міста (044) 15 51 Код ЄДРПОУ 41819431*

Депутатові Київської міської ради
Олесі ПИНЗЕНИК

Шановна пані Олесю!

В Управлінні екології та природних ресурсів виконавчого органу Київської міської ради (Київської міської державної адміністрації) опрацьовано Ваше клопотання від 16.03.2021 № 08/279/09/51-99 щодо можливості створення ботанічної пам'ятки природи місцевого значення «Чарівна» та повідомляємо.

Управління екології та природних ресурсів виконавчого органу Київської міської ради (Київської міської державної адміністрації) схвалює зазначене клопотання за умови дотримання вимог земельного законодавства та положень ст.ст. 52-53 Закону України «Про природно-заповідний фонд України».

З повагою

Начальник Олександр ВОЗНИЙ

Аріна Алексеєва 366 64 17

08/231-4071/ПР
09. 11. 2021

11

# КИЇВСЬКА МІСЬКА РАДА

**II СЕСІЯ IX СКЛИКАННЯ**

# РІШЕННЯ

_____№_____ ПРОЕКТ

**Про оголошення природного об'єкту ботанічною пам'яткою природи місцевого значення «Орхідейна»**

Відповідно до пункту 37 частини першої статті 26 Закону України «Про місцеве самоврядування в Україні», пункту «і» частини першої статті 15 Закону України «Про охорону навколишнього природного середовища», статті 27 та статей 51 – 53 Закону України «Про природно-заповідний фонд України», розглянувши клопотання Благодійної організації «Благодійний фонд Дніпровського району м. Києва «Київський еколого-культурний центр» від 30 грудня 2020 року №325, з метою збереження та відтворення цінних природних комплексів, генофонду рослинного та тваринного світу, Київська міська рада

**ВИРІШИЛА:**

1. Оголосити природний об'єкт ботанічною пам'яткою природи місцевого значення «Орхідейна» без вилучення у землекористувача згідно з додатком.
2. Комунальному підприємству по утриманню зелених насаджень Дарницького району міста Києва забезпечити охорону зазначеного об'єкта у додатку з оформленням охоронного зобов'язання щодо забезпечення режиму охорони та його збереження.
3. Контроль за виконанням цього рішення покласти на постійну комісію Київської міської ради з питань екологічної політики.

**Київський міський голова** **Віталій КЛИЧКО**

**ПОДАННЯ:**

Депутат Київської міської ради Олеся ПИНЗЕНИК

Депутат Київської міської ради Юлія ЛИМАР

Депутат Київської міської ради Катерина КИРИЧЕНКО

**ПОГОДЖЕНО:**

Постійна комісія Київської міської
ради з питань екологічної політики

Голова Денис МОСКАЛЬ

Секретар Євгенія КУЛЕБА

Постійна комісія Київської міської
ради з питань архітектури,
містобудування та земельних відносин

Голова Михайло ТЕРЕНТЬЄВ

Секретар Юрій ФЕДОРЕНКО

Начальник управління правового
забезпечення діяльності
Київської міської ради Валентина ПОЛОЖИШНИК

**ПОЯСНЮВАЛЬНА ЗАПИСКА**
до проекту рішення Київської міської ради
**«Про оголошення природного об'єкту ботанічною пам'яткою природи місцевого значення «Орхідейна»**

## 1. Обґрунтування необхідності прийняття рішення

Запропонований проект рішення передбачає оголосити ботанічною пам'яткою природи місцевого значення «Орхідейна» загальною площею 0,22 га в межах захисної смуги озера Лебедине в 6-му мікрорайоні житлового масиву Позняки у Дарницькому районі міста Києва. Територія належить КП УЗН Дарницького району міста Києва. Прийняття даного рішення дозволить забезпечити сприятливі умови для збереження цінних історичних екземплярів рослинного світу столиці.

В межах даної території представлена рослина, яка занесена до Червоної книги України – курочка болотна.

Загальна біоморфологічна характеристика курочки болотної: багаторічна трав'яна рослина 20-70 см заввишки. Кореневище довге, повзуче. Листки довгасто-яйцеподібні, ланцетні. Суцвіття – багатоквіткова китиця, не щільне. Цвіте у червні, липні. Плодоносить у липні – серпні.

Курочку болотну занесено до Додатку II CITES.

Враховуючи велику ботанічну цінність об'єкту, пропоную оголосити його територію ботанічною пам'яткою природи місцевого значення «Орхідейна».

Проект оголошення природного об'єкту ботанічною пам'яткою природи місцевого значення розроблено науковцями Благодійної організації «Благодійний фонд Дніпровського району м. Києва «Київський еколого-культурний центр», в якому зокрема визначено основні заходи зі збереження ботанічного об'єкту, який береться під охорону.

Дана ініціатива була погоджена КП по утриманню зелених насаджень Дарницького району м. Києва та Управлінням екології та природних ресурсів виконавчого органу Київської міської ради (Київської міської державної адміністрації).

## 2. Мета і завдання прийняття рішення

Проект рішення розроблений з метою збереження ботанічного різноманіття та збереження цінних історичних екземплярів рослинного світу столиці України.

## 3. Загальні характеристики і основні положення рішення

Проектом передбачається оголошення природного об'єкту площею 0,22 га, що знаходиться на території Комунального підприємства по утриманню

зелених насаджень Дарницького району міста Києва, ботанічною пам'яткою природи місцевого значення «Орхідейна», без вилучення його у землекористувача.

4. **Стан нормативно-правової бази у даній сфері правового регулювання**

Дана сфера правовідносин регулюється Законом України «Про місцеве самоврядування», Законом України «Про охорону навколишнього природного середовища», Законом України «Про природно-заповідний фонд України».

5. **Фінансово-економічне обґрунтування**

Реалізація проекту рішення не потребує залучення коштів з бюджету міста.

6. **Громадське обговорення**

Проект рішення не потребує громадського обговорення.

7. **Прогноз соціально-економічних та інших наслідків прийняття рішення**

Прийняття цього рішення сприятиме збереженню ботанічного різноманіття та цінних історичних екземплярів рослинного світу, сприятиме оздоровленню довкілля, поліпшенню екологічного і санітарного стану столиці, матиме високе естетичне та біологічне значення.

8. **Суб'єкт подання та доповідач**

Суб'єктами подання проекту рішення та доповідачами на пленарному засіданні є депутати Київської міської ради IX скликання Олеся Пинзеник та Юлія Лимар.

Депутат Київської міської ради Олеся ПИНЗЕНИК

Депутат Київської міської ради Юлія ЛИМАР

Депутат Київської міської ради Катерина КИРИЧЕНКО

Додаток
до рішення Київської міської ради
від_____№_____

Природний об'єкт, який оголошується ботанічною пам'яткою природи місцевого значення « Орхідейна»

| № | Назва | Місце розташування та площа | Користувач природних об'єктів | Коротка характеристика об'єкта |
|---|---|---|---|---|
| 1 | Орхідейна | Місто Київ, на території Комунального підприємства по утриманню зелених насаджень Дарницького району міста Києва в межах захисної смуги озера Лебедине в 6-му мікрорайоні житлового масиву Позняки, площею 0,22 га | Комунальне підприємство по утриманню зелених насаджень Дарницького району міста Києва | Угруповання курочки болотної |

**Київський міський голова** **Віталій КЛИЧКО**

Схема ботанічної пам'ятки природи
місцевого значення «Орхідея»

Директор КЕКЦ

Україна * Благодійна організація * Благодійний фонд Дніпровського району м. Києва «Київський екологічний центр» м. Київ ідентифікаційний код 23425

Київський еколого-культурний центр
Kiev ecological & cultural center

**02218, Україна, Київ, вул. Райдужна, 31-48**
т (073) 073-16-73, E-mail:kekz-office@ukr.net **Наш рахунок АТ Ощадбанк м. Київ, МФО 322669, код ЗКПО 24363925 , UA393226690000026006300839053**

№ 325 30 .12.2020 р. р.

Депутату Київської міської ради О. Пинзеник

Шановна п. Олеся!

Просимо створити ботанічну пам, ятку природи місцевого значення « Орхідейна» на площі 0,22 га на території КП УЗН Дарницького району м. Києва біля озера Лебедине. Тут виявлено рослину, яка занесена до Червоної книги України- коручку болотну.

Наукове обгрунтування, проект створення, схема та погодження землекористувача додаються.

**З повагою, Заслужений природоохоронець України , директор КЕКЦ Вл.Борейко**

# Обґрунтування створення ботанічної пам,ятки природи місцевого значення « Орхідейна»

Пропонуємо створити ботанічну пам,ятку природи місцевого значення « Орхідейна» загальною площею 0,22 га для охорони червонокнижного вида рослини-коручки болотної в межах захисної смуги озера Лебедине в 6-а мікрорайоні житлового масиву Позняки у Дарницькому районі м. Києва. Територія належить до КП УЗН Дарницького району м . Києва.

Характеристика

**Коручка болотна Epipactis palustris (L.) Crantz (E. longifolia All., Serapias helleborine L. var. palustris L.)**

**Таксономічна належність:** Родина Зозулинцеві — Orchidaceae.

**Природоохоронний статус виду:** Вразливий.

**Наукове значення:** Рідкісна рослина.

**Ареал виду та його поширення в Україні:** Евразійсько-середземноморський вид. В Україні — Полісся, Карпати, Розточчя, Опілля, Лісостеп, Степ (по долинах великих річок), Гірський Крим. Адм. регіони: Вл, Рв, Жт, Кв, Чн, См, Лв, Ів, Тр, Зк, Чц, Хм, Вн, Чк, Кд, Пл, Хр, Лг, Од, Хс, Кр.

**Чисельність та структура популяцій:** Популяції чисельні, щільні, віковий спектр повночлений, правосторонній, частка молодих особин висока.

**Причина зміни чисельності:** Надмірне осушення біотопів. Рекреаційне навантаження, знищення при забудові територій.

**Умови місцезростання:** Заторфовані долини річок, улоговини, заболочені схили з мокрими і сирими торфовоболотними ґрунтами; в Карпатах часто на гірських висячих болотах. На заростаючих ділянках торфокар'єрів. В Лісостепу, Розточчі і Опіллі — на евтрофних торфових трав'яногіпнових болотах кл. Scheuchzerio-Caricetea nigrae, на луках кл. Phragmiti-Magnocaricetea, союзів кл. Molinio-Arrhenatheretea та гігрофільних чагарників кл. Alnetea glutinosae. На Поліссі — на мезотрофних болотах кл. VaccinioPiceetea. Мезогігрофіт.

**Загальна біоморфологічна характеристика:** Гемікриптофіт. Багаторічна трав'яна рослина 20–70 см заввишки. Кореневище довге, повзуче. Стебел кілька, прямі. Листки (4–8) довгасто-яйцеподібні, ланцетні. Суцвіття — багатоквіткова китиця, не щільне. Приквітки ланцетні. Квітки до 2,5 см завдовжки, звислі, зовнішні листочки оцвітини ланцетні, 9–11,5 мм завдовжки, зеленкуваті, зсередини зеленкувато-білі або червонуваті, внутрішні — довгасто-яйцеподібні, білуваті, з рожевими смужками; губа довша за зовнішні листочки оцвітини. Зав'язь веретеноподібна, коротко опушена. Цвіте у червні–липні. Плодоносить у липні– серпні. Розмножується насінням та вегетативно.

**Режим збереження популяцій та заходи з охорони:** Занесено до Додатку II CITES. Охороняється у Карпатському та Дунайському БЗ, Канівському, Поліському, Рівненський, Ялтинському гірсько-лісовому, Карадазькому, «Медобори » та «Розточчя» ПЗ, в Карпатському, Шацькому, «Вижницькому», Ужанському, «Синевир » та «Подільські Товтри» НПП. Заборонено збирання рослин, порушення екотопів.

**Розмноження та розведення у спеціально створених умовах:** Вирощують у ботанічних садах: Національному ім. М.М. Гришка НАН України та Харківського університету.

**Господарське та комерційне значення:** Декоративне.

Враховуючи велику ботанічну цінність об'єкту, пропонуємо оголосити його територію ботанічною пам,яткою природи місцевого значення « Орхідейна»
з наступними заборонами:

Заборона забудови.

Заборона рубок.

| | |
|---|---|
| Координатор роботи по створенню об`єктів ПЗФ Київського еколого-культурного центру, д.б.н. | Парнікоза І.Ю. |
| Директор Київського еколого-культурного центру, Заслужений природоохоронець України | Борейко В.Є. |

# Проект створення ботанічної пам,ятки природи місцевого значення « Орхідейна»

Пропонуємо створити ботанічну пам,ятку природи місцевого значення « Орхідейна» загальною площею 0,22 га для охорони червонокнижного вида рослини-коручки болотної в межах захисної смуги озера Лебедине в 6-а мікрорайоні житлового масиву Позняки у Дарницькому районі м. Києва. Територія належить до КП УЗН Дарницького району м . Києва.

Характеристика

**Коручка болотна Epipactis palustris (L.) Crantz (E. longifolia All., Serapias helleborine L. var. palustris L.)**

**Таксономічна належність:** Родина Зозулинцеві — Orchidaceae.

**Природоохоронний статус виду:** Вразливий.

**Наукове значення:** Рідкісна рослина.

**Ареал виду та його поширення в Україні:** Евразійсько-середземноморський вид. В Україні — Полісся, Карпати, Розточчя, Опілля, Лісостеп, Степ (по долинах великих річок), Гірський Крим. Адм. регіони: Вл, Рв, Жт, Кв, Чн, См, Лв, Ів, Тр, Зк, Чц, Хм, Вн, Чк, Кд, Пл, Хр, Лг, Од, Хс, Кр.

**Чисельність та структура популяцій:** Популяції чисельні, щільні, віковий спектр повночлений, правосторонній, частка молодих особин висока.

**Причина зміни чисельності:** Надмірне осушення біотопів. Рекреаційне навантаження, знищення при забудові територій.

**Умови місцезростання:** Заторфовані долини річок, улоговини, заболочені схили з мокрими і сирими торфовоболотними ґрунтами; в Карпатах часто на гірських висячих болотах. На заростаючих ділянках торфокар'єрів. В Лісостепу, Розточчі і Опіллі — на евтрофних торфових трав'яногіпнових болотах кл. Scheuchzerio-Caricetea nigrae, на луках кл. Phragmiti-Magnocaricetea, союзів кл. Molinio-Arrhenatheretea та гігрофільних чагарників кл. Alnetea glutinosae. На Поліссі — на мезотрофних болотах кл. VaccinioPiceetea. Мезогігрофіт.

**Загальна біоморфологічна характеристика:** Гемікриптофіт. Багаторічна трав'яна рослина 20–70 см заввишки. Кореневище довге, повзуче. Стебел кілька, прямі. Листки (4–8) довгасто-яйцеподібні, ланцетні. Суцвіття — багатоквіткова китиця, не щільне. Приквітки ланцетні. Квітки до 2,5 см завдовжки, звислі, зовнішні листочки оцвітини ланцетні, 9–11,5 мм завдовжки, зеленкуваті, зсередини зеленкувато-білі або червонуваті, внутрішні — довгасто-яйцеподібні, білуваті, з рожевими смужками; губа довша за зовнішні листочки оцвітини. Зав'язь веретеноподібна, коротко опушена. Цвіте у червні–липні. Плодоносить у липні– серпні. Розмножується насінням та вегетативно.

**Режим збереження популяцій та заходи з охорони:** Занесено до Додатку II CITES. Охороняється у Карпатському та Дунайському БЗ, Канівському, Поліському, Рівненський, Ялтинському гірсько-лісовому, Карадазькому, «Медобори » та «Розточчя» ПЗ, в Карпатському, Шацькому, «Вижницькому», Ужанському, «Синевир » та «Подільські Товтри» НПП. Заборонено збирання рослин, порушення екотопів.

**Розмноження та розведення у спеціально створених умовах:** Вирощують у ботанічних садах: Національному ім. М.М. Гришка НАН України та Харківського університету.

**Господарське та комерційне значення:** Декоративне.

Враховуючи велику ботанічну цінність об'єкту, пропонуємо оголосити його територію ботанічною пам,яткою природи місцевого значення « Орхідейна».

| | |
|---|---|
| Координатор роботи по створенню об`єктів ПЗФ Київського еколого-культурного центру, д.б.н. | Парнікоза І.Ю. |
| Директор Київського еколого-культурного центру, Заслужений природоохоронець України | Борейко В.Є. |

УКРАЇНА

ВИКОНАВЧИЙ ОРГАН КИЇВСЬКОЇ МІСЬКОЇ РАДИ
(КИЇВСЬКА МІСЬКА ДЕРЖАВНА АДМІНІСТРАЦІЯ)

**УПРАВЛІННЯ ЕКОЛОГІЇ ТА ПРИРОДНИХ РЕСУРСІВ**

*вул. Турівська, 28, м. Київ, 04080, приймальня (044) 366-64-10,* (044) 366-64-11, e-mail: ecodep@kmda.gov.ua
*Контактний центр міста (044) 15 51 Код ЄДРПОУ 41819431*

Депутатові Київської міської ради
Олесі ПИНЗЕНИК

Шановна пані Олесю!

В Управлінні екології та природних ресурсів виконавчого органу Київської міської ради (Київської міської державної адміністрації) опрацьовано Ваше клопотання від 16.03.2021 № 08/279/09/51-98 щодо можливості створення ботанічної пам'ятки природи місцевого значення «Орхідейна» та повідомляємо.

Управління екології та природних ресурсів виконавчого органу Київської міської ради (Київської міської державної адміністрації) схвалює зазначене клопотання за умови дотримання вимог земельного законодавства та положень ст.ст. 52-53 Закону України «Про природно-заповідний фонд України».

З повагою

Начальник Олександр ВОЗНИЙ

Аріна Алексеєва 366 64 17

# КОМУНАЛЬНЕ ПІДПРИЄМСТВО ПО УТРИМАННЮ ЗЕЛЕНИХ НАСАДЖЕНЬ ДАРНИЦЬКОГО РАЙОНУ м. КИЄВА

Юридична адреса: 02121, м. Київ, вул. Горлівська,220
Фактична і поштова адреса: 02099, м. Києв, вул. Тростянецька, 58-а
тел./факс 566-00-03, e-mail: kpuzn_dar@ukr.net


14.08.2020 № 742

на № _____ від _____

Директору Київського
еколого-культурного центру
Борейку В. Є.

Шановний Володимире Євгеновичу !

На Ваше звернення від 28.07.2020 р. № 115 щодо погодження створення ботанічної пам'ятки повідомляємо таке. КП УЗН Дарницького району м. Києва погоджує створення ботанічної пам'ятки місцевого значення «Орхідейна» в парку «Фітнес-парк з зонами відпочинку на земельній ділянці площею 0,22 га в межах захисної смуги озера Лебедине в 6-а мікрорайоні житлового масиву Позняки у Дарницькому районі м. Києва» за умов оформлення права користування земельною ділянкою, оформлення документації та узгодження меж ботанічної пам'ятки.

З повагою

Директор Л.ФІЛІНСЬКА

Роман Гузенко 566 00 03

08/231-4072/ПР
09.11.2021

12

# КИЇВСЬКА МІСЬКА РАДА

**II СЕСІЯ IX СКЛИКАННЯ**

# РІШЕННЯ

_____№_____ ПРОЕКТ

**Про оголошення природного об'єкту ботанічною пам'яткою природи місцевого значення «Гронянка»**

Відповідно до пункту 37 частини першої статті 26 Закону України «Про місцеве самоврядування в Україні», пункту «і» частини першої статті 15 Закону України «Про охорону навколишнього природного середовища», статті 27 та статей 51 – 53 Закону України «Про природно-заповідний фонд України», розглянувши клопотання Благодійної організації «Благодійний фонд Дніпровського району м. Києва «Київський еколого-культурний центр» від 30 грудня 2020 року №319, з метою збереження та відтворення цінних природних комплексів, генофонду рослинного та тваринного світу, Київська міська рада

**ВИРІШИЛА:**

1. Оголосити природний об'єкт орієнтовною площею 0,5 га ботанічною пам'яткою природи місцевого значення «Гронянка» без вилучення у землекористувача згідно з додатком.
2. Комунальне підприємство «Святошинське лісопаркове господарство» забезпечити охорону зазначеного у додатку об'єкта з оформленням охоронного зобов'язання щодо забезпечення режиму охорони та його збереження.
3. Контроль за виконанням цього рішення покласти на постійну комісію Київської міської ради з питань екологічної політики.

**Київський міський голова** **Віталій КЛИЧКО**

**ПОДАННЯ:**

Депутат Київської міської ради Олеся ПИНЗЕНИК

Депутат Київської міської ради Юлія ЛИМАР

Депутат Київської міської ради Катерина КИРИЧЕНКО

**ПОГОДЖЕНО:**

Постійна комісія Київської міської ради з питань екологічної політики

Голова Денис МОСКАЛЬ

Секретар Євгенія КУЛЕБА

Постійна комісія Київської міської ради з питань архітектури, містобудування та земельних відносин

Голова Михайло ТЕРЕНТЬЄВ

Секретар Юрій ФЕДОРЕНКО

Начальник управління правового забезпечення діяльності Київської міської ради Валентина ПОЛОЖИШНИК

**ПОЯСНЮВАЛЬНА ЗАПИСКА**
до проекту рішення Київської міської ради
**«Про оголошення природного об'єкту ботанічною пам'яткою природи місцевого значення «Гронянка»**

## 1. Обґрунтування необхідності прийняття рішення

Запропонований проект рішення передбачає оголосити ботанічною пам'яткою природи місцевого значення територію Святошинського лісництва КП «Святошинське лісопаркове господарство» орієнтовною площею 0,5 га. Прийняття даного рішення дозволить забезпечити сприятливі умови для збереження цінних історичних екземплярів рослинного світу столиці.

Вказаний фрагмент лісу презентує рослинні угруповання старого соснового лісу. Флора даного об'єкту налічує більше двадцяти видів вищих рослин.

Основним компонентом рослинності урочища є насадження сосни.

Найвищу цінність вказаної території становлять популяція рослини гронянки багатороздільної, яку занесено до Червоної книги України. Її популяція налічує біля 10 рослин. Рослина має лікарські властивості.

Враховуючи велику ботанічну цінність об'єкту, пропоную оголосити його територію ботанічною пам'яткою природи місцевого значення «Гронянка».

Проект оголошення природного об'єкту ботанічною пам'яткою природи місцевого значення розроблено науковцями Благодійної організації «Благодійний фонд Дніпровського району м. Києва «Київський еколого-культурний центр», в якому, зокрема, визначено основні заходи зі збереження ботанічного об'єкту, який береться під охорону.

Дана ініціатива була погоджена КП «Святошинське лісопаркове господарство» та Управлінням екології та природних ресурсів виконавчого органу Київської міської ради (Київської міської державної адміністрації).

## 2. Мета і завдання прийняття рішення

Проект рішення розроблений з метою збереження ботанічного різноманіття та збереження цінних історичних екземплярів рослинного світу столиці України.

## 3. Загальні характеристики і основні положення рішення

Проектом передбачається оголошення природного об'єкту площею 0,22 га, що знаходиться на території Комунального підприємства по утриманню зелених насаджень Дарницького району міста Києва, ботанічною пам'яткою

природи місцевого значення «Гронянка», без вилучення його у землекористувача.

4. **Стан нормативно-правової бази у даній сфері правового регулювання**

Дана сфера правовідносин регулюється Законом України «Про місцеве самоврядування», Законом України «Про охорону навколишнього природного середовища», Законом України «Про природно-заповідний фонд України».

5. **Фінансово-економічне обґрунтування**

Реалізація проекту рішення не потребує залучення коштів з бюджету міста.

6. **Громадське обговорення**

Проект рішення не потребує громадського обговорення.

7. **Прогноз соціально-економічних та інших наслідків прийняття рішення**

Прийняття цього рішення сприятиме збереженню ботанічного різноманіття та цінних історичних екземплярів рослинного світу, сприятиме оздоровленню довкілля, поліпшенню екологічного і санітарного стану столиці, матиме високе естетичне та біологічне значення.

8. **Суб'єкт подання та доповідач**

Суб'єктами подання проекту рішення та доповідачами на пленарному засідання є депутати Київської міської ради IX скликання Олеся Пинзеник та Юлія Лимар.

Депутат Київської міської ради Олеся ПИНЗЕНИК

Депутат Київської міської ради Юлія ЛИМАР

Депутат Київської міської ради Катерина КИРИЧЕНКО

Додаток
до рішення Київської міської ради
від_____№_____

Природний об'єкт, який оголошується ботанічною пам'яткою природи місцевого значення «Гронянка»

| № | Назва | Місце розташування та площа | Користувач природних об'єктів | Коротка характеристика об'єкта |
|---|---|---|---|---|
| 1 | Гронянка | Місто Київ, на території Святошинського лісництва Комунального підприємства «Святошинське лісопаркове господарство» квартал 31, вид.7, площею 0,5 га | Комунальне підприємство «Святошинське лісопаркове господарство» | Угруповання гронянки багатороздільної |

**Київський міський голова** **Віталій КЛИЧКО**

**Витяг з планово-картографічних матеріалів лісовпорядкування 2010р.**
**М 1:5000**
**(квартал 31 виділ 7 Святошинського лісництва КП «Святошинське лісопаркове господарство»)**

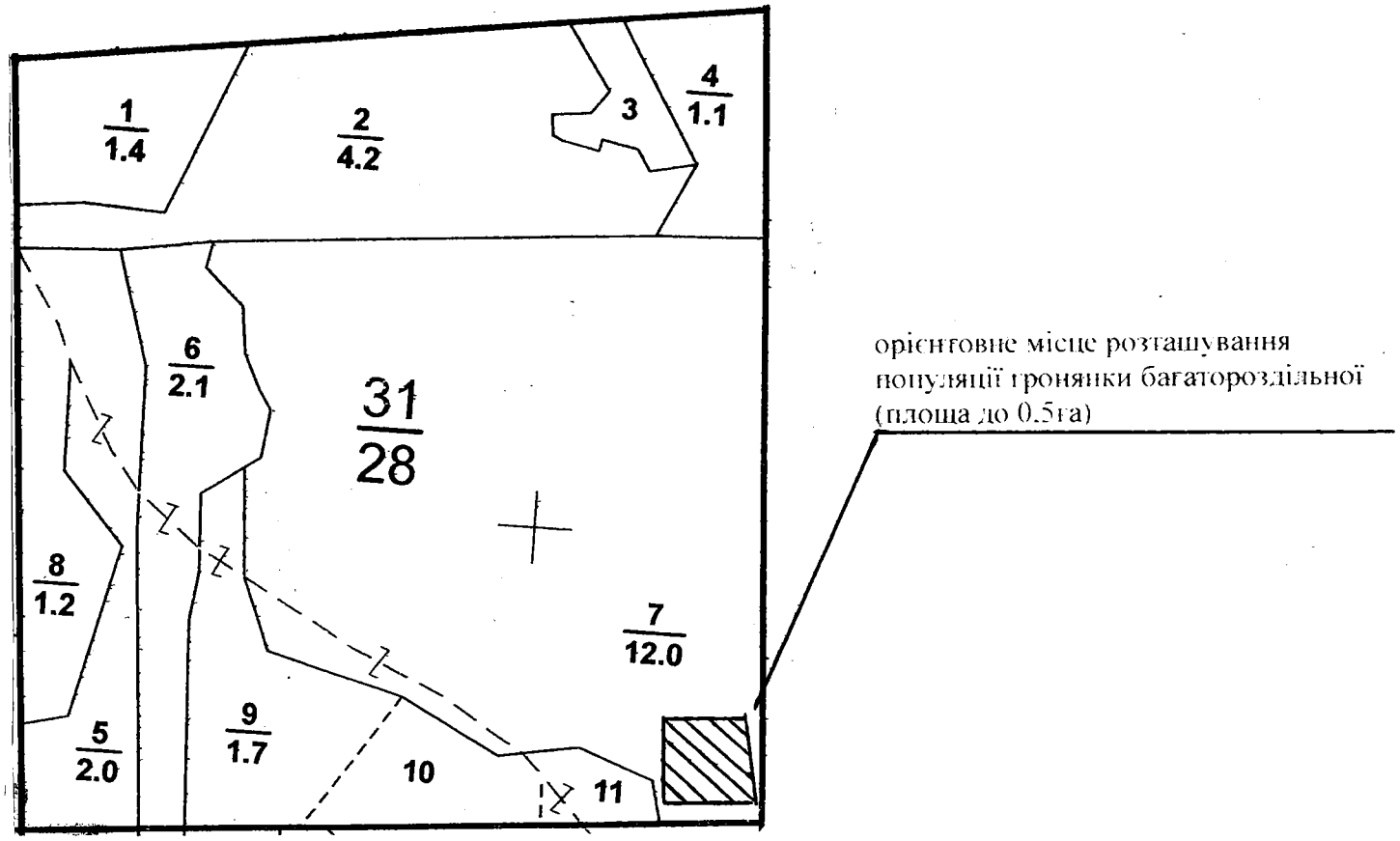

Київський еколого-культурний центр
Kiev ecological & cultural center

**02218, Україна, Київ, вул. Райдужна, 31-48**
т (073) 073-16-73, E-mail:kekz-office@ukr.net **Наш рахунок АТ Ощадбанк м. Київ, МФО 322669, код ЗКПО 24363925 , UA393226690000026006300839053**

№ 319 30 .12.2020 р. р.

Депутату Київської міської ради О. Пинзеник

Шановна п. Олеся!

Просимо створити ботанічну пам, ятку природи місцевого значення « Гронянка » на площі 0,5 га в кв. 31 , вид. 7 Святошинського лісництва КП « Святошинське лісопаркове господарство ». Тут виявлено рослину, яка занесена до Червоної книги України- гронянку багатороздільну .

Наукове обгрунтування, проект створення, схема та погодження землекористувача додаються.

**З повагою, Заслужений природоохоронець України , директор КЕКЦ Вл.Борейко**

# Проект створення ботанічної пам'ятки природи місцевого значення «Гронянка»

Територія об`єкту включає квартал 31, вид. 7 Святошинського лісництва КП «Святошинського лісопаркового господарства». Святошинський район м. Києва. Загальна площа об`єкту 0,5 га. Землекористувачем є КП « Святошинське лісопаркове господарство».

Координати:
Перша точка - 5594314.72 284171.16
Друга точка – 5594324.86 284202.70
Третя точка -5594294.99 284220.78
Четверта точка- 5594289.13 284172.00



**Ботанічна пам'ятка природи місцевого значення «Гронянка»**

Вказаний фрагмент лісу презентує рослинні угруповання старого соснового лісу. Флора даного об`єкту налічує більше 20 видів вищих рослин.
Основним компонентом рослинності урочища є насадження сосни .

Найвищу цінність вказаної території становить популяція рідкісної рослини - гронянки багатороздільної , яку занесено до Червоної книги України. Її популяція тут налічує біля 10 рослин.

Характеристики гронянки багатороздільної :

**Таксономічна належність:** Родина Вужачкові — Ophioglossaceae.

**Природоохоронний статус виду:** Рідкісний

**Наукове значення:** Реліктовий вид з дисперсно-диз'юктивним поширенням.

**Ареал виду та його поширення в Україні:** Європа, Зх. Азія, Гімалаї, Пн. та Пд. (Патагонія) Америка, Австралія. В Україні спорадично трапляється у Карпатах, Поліссі, у Лісостепу. Адм. регіони: Рв, Жт, Кв, Чн, См, Лв, Ів, Зк, Чц, Чк, Хр.

**Чисельність та структура популяцій:** Популяції нечисленні, сучасний стан багатьох з них невідомий, оскільки чисельність різко змінюється по роках.

**Причини зміни чисельності:** Випасання худоби, пожежі, відсутність екотопів відповідного типу.

**Умови місцезростання:** Трапляється у сухих світлих лісах і на узліссях. Переважно в угрупованнях кл. QuercoFagetea, Vaccinio-Piceetea, Quercetea roboripetraeae, Trifolio-Geranietea (союз Trifolion medii). Мезофіт.

**Загальна біоморфологічна характеристика:** Геофіт. Багаторічна трав'яна рослина з вкороченим прямим кореневищем та пучком потовщених коренів. Ваї до 10 см завдовжки, опушені, з'являються щороку звичайно в кількості 1–2, рідше 3–4, але звичайно тільки одна з цих вай має спороносну частину; пластинка неспороносної частини (трофофіл) трикутна, двічі пірчастороздільна, поділяється на три частини, з яких кожна має черешечок; сегменти 1-го порядку з серцеподібною основою, широко-яйцеподібні, 2-го порядку — довгасто-яйцеподібні, з круглястими, іноді зарубчастими лопатями; черешок неспороносної частини вайї значно коротший, ніж черешок спороносної, й відходить від нього на рівні ґрунту; спороносна частина утворює тричі пірчастороздільну волоть. Спороносить у липні–серпні. Розмножується спорами і вегетативно.

**Режим збереження популяцій та заходи з охорони:** Охороняють на території Деснянсько-Старогутського НПП. Необхідний моніторинг відомих популяцій і дослідження біоекологічних особливостей виду. Заборонено рубку лісів, порушення умов місцезростання видів.

**Розмноження та розведення у спеціально створених умовах:** Відомостей немає.

**Господарське та комерційне значення:** Лікарське.

Враховуючи велику ботанічну цінність об'єкту, пропонуємо оголосити його територію ботанічною пам'яткою природи місцевого значення «Гронянка» з наступними заборонами:

1. Заборона забудови.
2. Заборона суцільної та вибіркової рубки лісу.

Координатор роботи по створенню об`єктів ПЗФ Київського еколого-культурного центру, д.б.н. — Парнікоза І.Ю.

Директор Київського еколого-культурного центру, Заслужений природоохоронець України — Борейко В.Є.

# Обгрунтування створення ботанічної пам'ятки природи місцевого значення «Гронянка»

Територія об`єкту включає квартал 31, вид. 7 Святошинського лісництва КП «Святошинського лісопаркового господарства». Святошинський район м. Києва. Загальна площа об`єкту 0,5 га. Землекористувачем є КП « Святошинське лісопаркове господарство».

Координати:
Перша точка - 5594314.72 284171.16
Друга точка – 5594324.86 284202.70
Третя точка -5594294.99 284220.78
Четверта точка- 5594289.13 284172.00

**Ботанічна пам'ятка природи місцевого значення «Гронянка»**

Вказаний фрагмент лісу презентує рослинні угруповання старого соснового лісу. Флора даного об`єкту налічує більше 20 видів вищих рослин.
Основним компонентом рослинності урочища є насадження сосни .

Найвищу цінність вказаної території становить популяція рідкісної рослини - гронянки багатороздільної, яку занесено до Червоної книги України. Її популяція тут налічує біля 10 рослин.

Характеристики гронянки багатороздільної :

**Таксономічна належність:** Родина Вужачкові — Ophioglossaceae.

**Природоохоронний статус виду:** Рідкісний

**Наукове значення:** Реліктовий вид з дисперсно-диз'юктивним поширенням.

**Ареал виду та його поширення в Україні:** Європа, Зх. Азія, Гімалаї, Пн. та Пд. (Патагонія) Америка, Австралія. В Україні спорадично трапляється у Карпатах, Поліссі, у Лісостепу. Адм. регіони: Рв, Жт, Кв, Чн, См, Лв, Ів, Зк, Чц, Чк, Хр.

**Чисельність та структура популяцій:** Популяції нечисленні, сучасний стан багатьох з них невідомий, оскільки чисельність різко змінюється по роках.

**Причини зміни чисельності:** Випасання худоби, пожежі, відсутність екотопів відповідного типу.

**Умови місцезростання:** Трапляється у сухих світлих лісах і на узліссях. Переважно в угрупованнях кл. QuercoFagetea, Vaccinio-Piceetea, Quercetea roboripetraeae, Trifolio-Geranietea (союз Trifolion medii). Мезофіт.

**Загальна біоморфологічна характеристика:** Геофіт. Багаторічна трав'яна рослина з вкороченим прямим кореневищем та пучком потовщених коренів. Ваї до 10 см завдовжки, опушені, з'являються щороку звичайно в кількості 1–2, рідше 3–4, але звичайно тільки одна з цих вай має спороносну частину; пластинка неспороносної частини (трофофіл) трикутна, двічі пірчастороздільна, поділяється на три частини, з яких кожна має черешечок; сегменти 1-го порядку з серцеподібною основою, широко-яйцеподібні, 2-го порядку — довгасто-яйцеподібні, з круглястими, іноді зарубчастими лопатями; черешок неспороносної частини вайї значно коротший, ніж черешок спороносної, й відходить від нього на рівні ґрунту; спороносна частина утворює тричі пірчастороздільну волоть. Спороносить у липні–серпні. Розмножується спорами і вегетативно.

**Режим збереження популяцій та заходи з охорони:** Охороняють на території Деснянсько-Старогутського НПП. Необхідний моніторинг відомих популяцій і дослідження біоекологічних особливостей виду. Заборонено рубку лісів, порушення умов місцезростання видів.

**Розмноження та розведення у спеціально створених умовах:** Відомостей немає.

**Господарське та комерційне значення:** Лікарське.

Враховуючи велику ботанічну цінність об'єкту, пропонуємо оголосити його територію ботанічною пам'яткою природи місцевого значення «Гронянка» .

Координатор роботи по створенню об`єктів ПЗФ Київського еколого-культурного центру, д.б.н. — Парнікоза І.Ю.

Директор Київського еколого-культурного центру, Заслужений природоохоронець України — Борейко В.Є.

УКРАЇНА

ВИКОНАВЧИЙ ОРГАН КИЇВСЬКОЇ МІСЬКОЇ РАДИ
(КИЇВСЬКА МІСЬКА ДЕРЖАВНА АДМІНІСТРАЦІЯ)

**УПРАВЛІННЯ ЕКОЛОГІЇ ТА ПРИРОДНИХ РЕСУРСІВ**

*вул. Турівська, 28, м. Київ, 04080, приймальня (044) 366-64-10, (044) 366-64-11, e-mail: ecodep@kmda.gov.ua*
*Контактний центр міста (044) 15 51 Код ЄДРПОУ 41819431*

13.10.2020 № 077-9524

Київський еколого-культурний центр
*вул. Райдужна, 31-48.*
*м. Київ, 02218*

В Управлінні екології та природних ресурсів опрацьовано клопотання Київського еколого-культурного центру від 25.09.2020 № 181 щодо створення ботанічної пам'ятки природи місцевого значення «Гронянка» та повідомляємо.

Управління екології та природних ресурсів виконавчого органу Київської міської ради (Київської міської державної адміністрації) схвалює зазначене клопотання за умови дотримання вимог земельного законодавства та положень ст.ст. 52-53 Закону України «Про природно-заповідний фонд України».

Виконувач обов'язків начальника Олександр САВЧЕНКО

Аріна Алексеєва 366 64 17

ВИКОНАВЧИЙ ОРГАН КИЇВСЬКОЇ МІСЬКОЇ РАДИ
(КИЇВСЬКА МІСЬКА ДЕРЖАВНА АДМІНІСТРАЦІЯ)
**КОМУНАЛЬНЕ ПІДПРИЄМСТВО**
**«СВЯТОШИНСЬКЕ ЛІСОПАРКОВЕ ГОСПОДАРСТВО»**
*вул. Святошинська, 24, м.Київ, 03115 тел. (044) 452-63-40*
*E-mail:info@slpg.city Код ЄДРПОУ 03359687*

«16» 10 2020р. № 077/239-887

**"Благодійний Фонд Дніпровського району м. Києва "КИЇВСЬКИЙ ЕКОЛОГО-КУЛЬТУРНИЙ ЦЕНТР"**
**02218, м.Київ, вул.Райдужна, 31, кв. 48**

Комунальним підприємством «Святошинське лісопаркове господарство» уважно розглянуто та опрацьовано лист №148 від 4.09.2020р. щодо створення ботанічної пам'ятки природи місцевого значення «Гронянка» площею 0,5 га в кварталі 31 виділ 7 Святошинського лісництва.

За результатами розгляду повідомляємо, що Комунальне підприємство «Святошинське лісопаркове господарство» не заперечує проти створення ботанічної пам'ятки природи місцевого значення «Гронянка» площею 0,5га в кварталі 31 виділ 7 Святошинського лісництва в місці розповсюдження рослини, занесеної до Червоної книги України – гронянки багатороздільної.

**Т.В.О. ДИРЕКТОРА** **Сергій ДАНИЛЕЙКО**

Вик.
Крутько А.М
т. 452-63-40

ОВ/231 - 3511/ПР
23.09.2021

13

# КИЇВСЬКАМІСЬКАРАДА

**II СЕСІЯ IX СКЛИКАННЯ**

# РІШЕННЯ

_____№_____ ПРОЕКТ

**Про оголошення природного об'єкту ботанічною пам'яткою природи місцевого значення « Зозулин яр»**

Відповідно до пункту 37 частини першої статті 26 Закону України «Про місцеве самоврядування в Україні», пункту «і» частини першої статті 15 Закону України «Про охорону навколишнього природного середовища», статті 27 та статей 51 – 53 Закону України «Про природно-заповідний фонд України», розглянувши клопотання Благодійної організації «Благодійний фонд Дніпровського району м. Києва «Київський еколого-культурний центр» від 30 грудня 2020 року №320, з метою збереження та відтворення цінних природних комплексів, генофонду рослинного та тваринного світу, Київська міська рада

**ВИРІШИЛА:**

1. Оголосити природний об'єкт ботанічною пам'яткою природи місцевого значення «Зозулин яр» без вилучення у землекористувача згідно з додатком.
2. Комунальне підприємство «Святошинське лісопаркове господарство» забезпечити охорону зазначеного об'єкта у додатку з оформленням охоронного зобов'язання щодо забезпечення режиму охорони та його збереження.
3. Контроль за виконанням цього рішення покласти на постійну комісію Київської міської ради з питань екологічної політики.

**Київський міський голова** **Віталій КЛИЧКО**

**ПОДАННЯ:**

Депутат Київської міської ради Олеся ПИНЗЕНИК

**ПОГОДЖЕНО:**

Постійна комісія Київської міської ради з питань екологічної політики

Голова Денис МОСКАЛЬ

Секретар Євгенія КУЛЕБА

Постійна комісія Київської міської ради з питань архітектури, містобудування та земельних відносин

Голова Михайло ТЕРЕНТЬЄВ

Секретар Юрій ФЕДОРЕНКО

Начальник управління правового забезпечення діяльності Київської міської ради Валентина ПОЛОЖИШНИК

Додаток
до рішення Київської міської ради
від_____№_____

Природний об'єкт, який оголошується ботанічною пам'яткою природи місцевого значення «Зозулин яр»

| № | Назва | Місце розташування | Користувач природних об'єктів | Коротка характеристика об'єкта |
|---|---|---|---|---|
| 1 | Зозулин яр | Місто Київ, на території Святошинського лісництва Комунального підприємства «Святошинське лісопаркове господарство» квартал 26, вид.4 | Комунальне підприємство «Святошинське лісопаркове господарство» | Фрагмент лісу |

**Київський міський голова** **Віталій КЛИЧКО**

# ПОЯСНЮВАЛЬНА ЗАПИСКА

до проекту рішення Київської міської ради

**«Про оголошення природного об'єкту ботанічною пам'яткою природи місцевого значення «Зозулин яр»**

## 1. Обґрунтування необхідності прийняття рішення

Запропонований проект рішення передбачає оголосити ботанічною пам'яткою природи місцевого значення територію Святошинського лісництва КП «Святошинське лісопаркове господарство» орієнтовною площею 0,5 га. Прийняття даного рішення дозволить забезпечити сприятливі умови для збереження цінних історичних екземплярів рослинного світу столиці.

Вказаний фрагмент лісу презентує рослинні угруповання старого вільхового лісу, що росте в яру та має місцеву назву «Зозулин яр». Флора даного обєкту налічує більше 15 видів вищих рослин.

Основним компонентом рослинності урочища є насадження вільхи.

Найвищу цінність вказаної території становлять великі популяції двох рідкісних рослин: лілії лісової та зозулині сльози серцелисті, які занесені до Червоної книги України. Її популяції тут налічують біля 10-15 рослин. Популяції містять від декількох одиниць до декількох десятків особин різного віку, які зростають групами.

Данні види рослин занесені до Додатку II CITES. Охороняються в Карпатському БЗ, ПЗ «Горгани»,Карпатському та «Синевир» НПП. Потребують режиму заповідності та необхідний контроль за станом популяції.

Враховуючи велику ботанічну цінність об'єкту , пропоную оголосити дану територію ботанічною пам'яткою природи місцевого значення «Зозулин яр».

Проект оголошення природного об'єкту ботанічною пам'яткою природи місцевого значення розроблено науковцями Благодійної організації «Благодійний фонд Дніпровського району м. Києва «Київський еколого-культурний центр»,в якому зокрема визначено основні заходи зі збереження ботанічного об'єкту, який береться під охорону.

## 2. Мета і завдання прийняття рішення

Проект рішення розроблений з метою збереження ботанічного різноманіття та збереження цінних історичних екземплярів рослинного світу столиці України.

## 3. Загальні характеристики і основні положення рішення

Проектом передбачається оголошення ботанічною пам'яткою природи місцевого значення «Зозулин яр», площею 0,5 га, на території Комунального підприємства «Святошинське лісопаркове господарство» в межах території Святошинського лісництва, без вилучення у землекористувача.

4. **Стан нормативно-правової бази у даній сфері правового регулювання**

Дана сфера правовідносин регулюється Законом України «Про місцеве самоврядування», Законом України «Про охорону навколишнього природного середовища», Законом України «Про природно-заповідний фонд України».

5. **Фінансово-економічне обґрунтування**

Реалізація проекту рішення не потребує залучення коштів з бюджету міста.

6. **Громадське обговорення**

Проєкт рішення не потребує громадського обговорення.

7. **Прогноз соціально-економічних та інших наслідків прийняття рішення**

Прийняття цього рішення сприятиме збереженню ботанічного різноманіття та цінних історичних екземплярів рослинного світу, сприятиме оздоровленню довкілля , поліпшенню екологічного і санітарного стану столиці, матиме високе естетичне та біологічне значення.

8. **Суб'єкт подання та доповідач**

Суб'єктом подання проекту рішення та доповідачем на пленарному засідання є депутат Київської міської ради IX скликання Олеся Пинзеник.

Депутат Київської міської ради Олеся ПИНЗЕНИК

Київський еколого-культурний центр
Kiev ecological & cultural center

**02218, Україна, Київ, вул. Райдужна, 31-48**
т (073) 073-16-73, E-mail:kekz-office@ukr.net **Наш рахунок АТ Ощадбанк м. Київ, МФО 322669, код ЗКПО 24363925 , UA393226690000026006300839053**

№ 320 30 .12.2020 р. р.

Депутату Київської міської ради О. Пинзеник

Шановна п. Олеся!

Просимо створити ботанічну пам, ятку природи місцевого значення « Зозулин яр » на площі 0,5 га в кв. 26 , вид. 4 Святошинського лісництва КП « Святошинське лісопаркове господарство ». Тут виявлено рослини, які занесени до Червоної книги України- лілія лісова та зозулині сльози серцелисті. .

Наукове обгрунтування, проект створення, схема та погодження землекористувача додаються.

**З повагою, Заслужений природоохоронець України , директор КЕКЦ Вл.Борейко**

В.Борейко

# Проект створення ботанічної пам'ятки природи місцевого значення «Зозулин яр»

Територія об`єкту включає квартал 26, вид. 4 Святошинського лісництва КП «Святошинського лісопаркового господарства» . Святошинський район м. Києва. Загальна площа об`єкту 0,5 га. Землекористувачем є КП « Святошинське лісопаркове господарство».

Координати:
Перша точка - 5595523.55, 286731.67
Друга точка – 5595515.81, 286756.42
Третя точка - 5595495.58, 286750.76
Четверта точка- 5595504.34, 286717.57

**Ботанічна пам'ятка природи місцевого значення «Зозулин яр»**

Вказаний фрагмент лісу презентує рослинні угруповання старого вільхового лісу що росте в яру та має місцеву назву « Зозулин яр». В яру є два джерела. Флора даного об`єкту налічує більше 15 видів вищих рослин.
Основним компонентом рослинності урочища є насадження вільхи .
Найвищу цінність вказаної території становить популяції двох рідкісних рослин-лілії лісової та зозулині сльози серцелисті , які занесені до Червоної книги України. Її популяції тут налічують біля 10- 15 рослин.

Характеристики лілії лісової :

**Таксономічна належність:** Родина Лілійні — Liliaceae.

**Природоохоронний статус виду:** Неоцінений.

**Наукове значення:** Вид з диз'юнктивним ареалом, єдиний дикороелий вид роду Lilium L. в Україні, який скорочує своє поширення.

**Ареал виду та його поширення в Україні:** Євразійський вид: від Середньої, Пд. та Сх. Європи до Зх. і Сх. Сибіру (включаючи пн. частину Монголії). В Україні — в Карпатах, Закарпатті, Передкарпатті, Розточчі, Опіллі, на Поліссі, в Лісостепу. Адм. регіони: Вл, Рв, Жт, Кв, Чн, См, Лв, Ів, Тр, Зк, Чн, Хм, Вн, Чк, Пл, Хр, Од.

**Чисельність та структура популяцій:** Популяції містять від декількох одиниць до декількох десятків особин різного віку, які зростають групами. Інколи трапляються популяції з декількох сотень особин, зазвичай на освітлених місцях у рівнинних лісах. Місцезнаходження біля населених пунктів відчувають значний антропогенний прес, багато з них поступово зникають.

**Причини зміни чисельності:** Рекреаційне навантаження, збирання на букети, викопування цибулин для пересаджування та як лікарської сировини. Рослина зникає внаслідок вирубування лісів, оскільки потребує часткового затінення.

**Умови місцезростання:** Листяні та мішані ліси в мезотрофних умовах, насамперед, в їх освітлених місцях — на галявинах, узліссях. В Карпатах — у розріджених лісах, серед лісових та субальпійських лук — на добре зволожених місцях. Всюди трапляється спорадично. Мезофіт.

**Загальна біоморфологічна характеристика:** Геофіт. Багаторічна трав'яна рослина 50– 150 см заввишки. Цибулина яйцеподібної форми, черепитчаста, жовта. Стебло зелене, під суцвіттям безлисте, середні листки по 5–6 в кільцях. Суцвіття китицеподібне, квітки повислі, на довгих квітконіжках, яснопурпурові з темно-фіолетовими плямочками, ароматні, зібрані у негусту китицю. Трапляються рослини із іншим забарвленням квітів — жовто-оранжевим, червоним та ін. При розквітанні листочки-оцвітини закручуються угору, між ними звисають довгий зігнутий стовпчик та шість довгих тичинок. Плід шестигранна коробочка, яка при дозріванні розтріскується на три частини. Цвіте в червні–липні. Плодоносить у серпні. Розмножується насінням та вегетативно, утворюючи дочірні цибулинки.

**Режим збереження популяцій та заходи з охорони:** Потребує уваги охорона виду на Лівобережній Україні. Охороняють в багатьох природно-заповідних територіях лісової та лісостепової зони — Карпатському БЗ, ПЗ «Розточчя», «Медобори», Рівненському, ННП Шацькому, «Подільські Товтри», в багатьох заказниках. Заборонено зривання та викопування рослин, рубку лісу.
**Розмноження та розведення у спеціально створених умовах:** Вирощують у багатьох ботанічних садах.
**Господарське та комерційне значення:** Декоративне, лікувальне, медоносне.

Характеристики зозулині сльози серцелисті :
**Таксономічна належність:** Родина Зозулинцеві — Orchidaceae.
**Природоохоронний статус виду:** Вразливий.
**Наукове значення:** Рідкісний вид на пд. межі диз'юнктивного ареалу.
**Ареал виду та його поширення в Україні:** Голарктичний вид, поширений в Європі, Малій Азії, на Кавказі, в Пн. Азії та Пн. Америці. В Україні — у Карпатах (Сх. Бескиди й низькі полонини, Ґорґани, Свидовець, Чорногора, Чивчинські і Гринявські гори), Розточчі, Опіллі та на Поліссі (Словечансько-Овруцький кряж). Адм. регіони: Жт, Лв, Ів, Зк, Чц.
**Чисельність та структура популяцій:** Популяції малочисельні, локального характеру. У гірськососновому криволіссі займають досить великі площі, з чисельністю від 3 до 8 генеративних особин на м$^2$. Багаточисленні популяції з високою щільністю (до 100 особин на м$^2$) виявлені на Закарпатті, в їх віковій структурі переважають дорослі вегетативні особини.
**Причини зміни чисельності:** Антропогенні та природні чинники (суцільні рубки лісу; зміна гідрологічного режиму: вид чутливий як до осушення, так і підтоплення).
**Умови місцезростання:** У Карпатах поширений від верхнього лісового до субальпійського поясу, де зростає переважно в тінистих хвойних і мішаних вологих лісах з розвинутим моховим покривом, на лісових болотах, зрідка — на відкритих і напіввідкритих місцях, на ґрунтах з високою вологозабезпеченістю і поганою аерацією, переважно дуже бідних і кислих, в угрупованнях союзу Vaccinio-Piceion та Pinion mugo кл. Vaccinio-Piceetea. На Поліссі виявлено в угрупованнях союзу Dicrano-Pinion цього ж класу. Гігромезофіт.

**Загальна біоморфологічна характеристика:** Геофіт. Багаторічна трав'яна рослина 5–20 см заввишки з тонким повзучим кореневищем. Стебло тонке, з двома супротивними, серцеподібними листками. Квітки (5–12), дрібні, бруднувато-пурпурові, зібрані в китицю. Всі 5 листочків оцвітини (крім губи) до 2,5 мм завдовжки, довгасто-еліптичні, тупі, зовнішні — зеленкуваті, внутрішні — зовні зеленкуваті, зсередини брудно-пурпурові. Губа вдвічі довша за інші листочки оцвітини, брудно-пурпурова, довгасто-лінійна біля основи з двома ланцетними зубчиками, спереду з двома ланцетними лопатями. Зав'язь гола. Цвіте у червні–липні. Плодоносить у вересні. Розмножується переважно кореневими паростками.

**Режим збереження популяцій та заходи з охорони:** Занесено до Додатку II CITES. Охороняється в Карпатському БЗ, ПЗ «Ґорґани», Карпатському та «Синевир» НПП. Потребує режимів заповідності та заказного. Необхідний контроль за станом популяцій. Заборонено збирання рослин, порушення умов місцезростання.

**Розмноження та розведення у спеціально створених умовах:** Відомостей немає.

**Господарське та комерційне значення:** Декоративне.

Враховуючи велику ботанічну цінність об'єкту, пропонуємо оголосити його територію ботанічною пам'яткою природи місцевого значення «Зозулин яр» з наступними заборонами:

1. Заборона забудови.
2. Заборона суцільної та вибіркової рубки лісу.

Координатор роботи по створенню об`єктів ПЗФ Київського еколого-культурного центру, д.б.н. — Парнікоза І.Ю.

Директор Київського еколого-культурного центру, Заслужений природоохоронець України — Борейко В.Є.

# Обгрунтування створення ботанічної пам'ятки природи місцевого значення «Зозулин яр»

Територія об`єкту включає квартал 26, вид. 4 Святошинського лісництва КП «Святошинського лісопаркового господарства». Святошинський район м. Києва. Загальна площа об`єкту 0,5 га. Землекористувачем є КП «Святошинське лісопаркове господарство» .

Координати:
Перша точка - 5595523.55, 286731.67
Друга точка – 5595515.81, 286756.42
Третя точка - 5595495.58, 286750.76
Четверта точка- 5595504.34, 286717.57

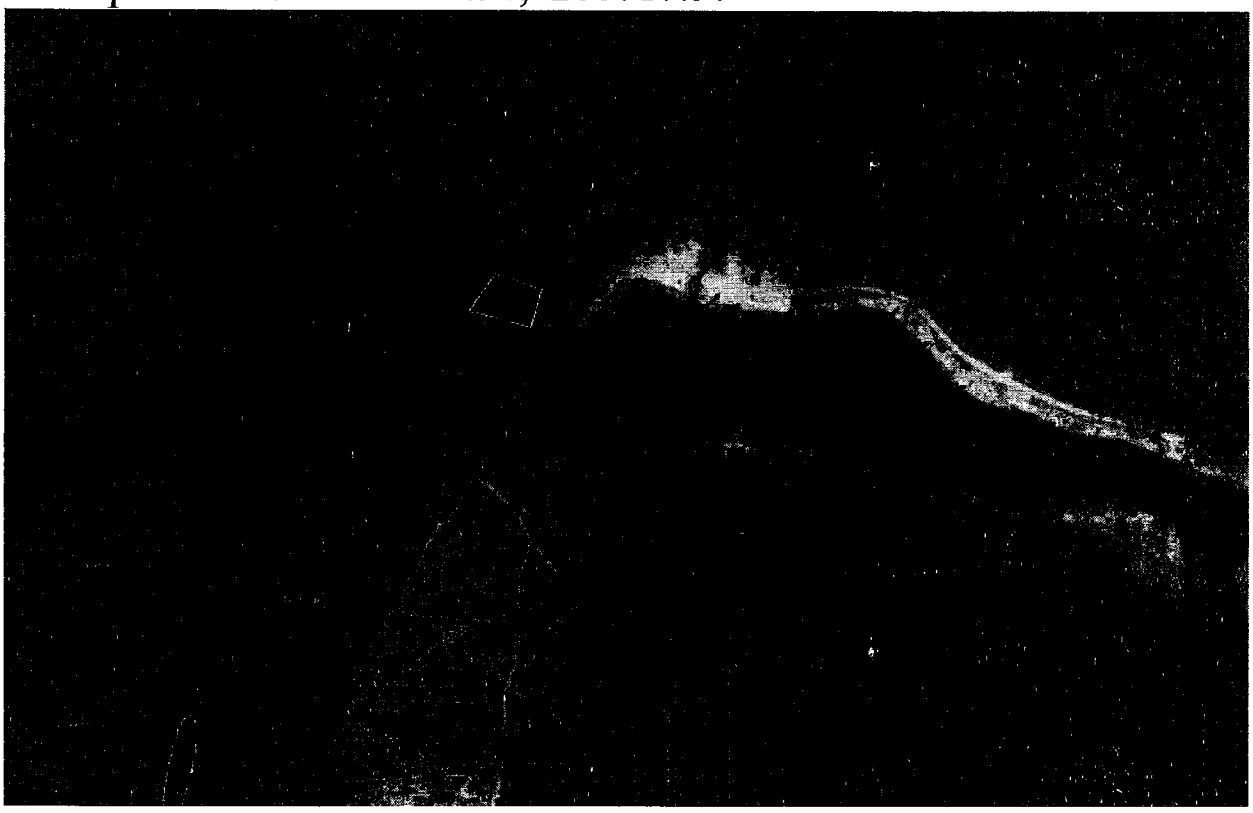

**Ботанічна пам'ятка природи місцевого значення «Зозулин яр»**

Вказаний фрагмент лісу презентує рослинні угруповання старого вільхового лісу що росте в яру та має місцеву назву «Зозулин яр». В яру є два джерела. Флора даного об`єкту налічує більше 15 видів вищих рослин.
Основним компонентом рослинності урочища є насадження вільхи .
Найвищу цінність вказаної території становить популяції двох рідкісних рослин - лілії лісової та зозулині сльози серцелисті , які

занесені до Червоної книги України. Її популяції тут налічують біля 10- 15 рослин.

Характеристики лілії лісової :

**Таксономічна належність:** Родина Лілійні — Liliaceae.

**Природоохоронний статус виду:** Неоцінений.

**Наукове значення:** Вид з диз'юнктивним ареалом, єдиний дикорослий вид роду Lilium L. в Україні, який скорочує своє поширення.

**Ареал виду та його поширення в Україні:** Євразійський вид: від Середньої, Пд. та Сх. Європи до Зх. і Сх. Сибіру (включаючи пн. частину Монголії). В Україні — в Карпатах, Закарпатті, Передкарпатті, Розточчі, Опіллі, на Поліссі, в Лісостепу. Адм. регіони: Вл, Рв, Жт, Кв, Чн, См, Лв, Ів, Тр, Зк, Чн, Хм, Вн, Чк, Пл, Хр, Од.

**Чисельність та структура популяцій:** Популяції містять від декількох одиниць до декількох десятків особин різного віку, які зростають групами. Інколи трапляються популяції з декількох сотень особин, зазвичай на освітлених місцях у рівнинних лісах. Місцезнаходження біля населених пунктів відчувають значний антропогенний прес, багато з них поступово зникають.

**Причини зміни чисельності:** Рекреаційне навантаження, збирання на букети, викопування цибулин для пересаджування та як лікарської сировини. Рослина зникає внаслідок вирубування лісів, оскільки потребує часткового затінення.

**Умови місцезростання:** Листяні та мішані ліси в мезотрофних умовах, насамперед, в їх освітлених місцях — на галявинах, узліссях. В Карпатах — у розріджених лісах, серед лісових та субальпійських лук — на добре зволожених місцях. Всюди трапляється спорадично. Мезофіт.

**Загальна біоморфологічна характеристика:** Геофіт. Багаторічна трав'яна рослина 50– 150 см заввишки. Цибулина яйцеподібної форми, черепитчаста, жовта. Стебло зелене, під суцвіттям безлисте, середні листки по 5–6 в кільцях. Суцвіття китицеподібне, квітки повислі, на довгих квітконіжках, яснопурпурові з темно-фіолетовими плямочками, ароматні, зібрані у негусту китицю. Трапляються рослини із іншим забарвленням квітів — жовто-оранжевим, червоним та ін. При розквітанні листочки-оцвітини закручуються угору, між ними звисають довгий зігнутий стовпчик та шість довгих тичинок. Плід шестигранна коробочка, яка при дозріванні розтріскується на три частини. Цвіте в червні–липні. Плодоносить у серпні.

Розмножується насінням та вегетативно, утворюючи дочірні цибулинки.

**Режим збереження популяцій та заходи з охорони:** Потребує уваги охорона виду на Лівобережній Україні. Охороняють в багатьох природно-заповідних територіях лісової та лісостепової зони — Карпатському БЗ, ПЗ «Розточчя», «Медобори», Рівненському, ННП Шацькому, «Подільські Товтри», в багатьох заказниках. Заборонено зривання та викопування рослин, рубку лісу.

**Розмноження та розведення у спеціально створених умовах:** Вирощують у багатьох ботанічних садах.

**Господарське та комерційне значення:** Декоративне, лікувальне, медоносне.

Характеристики зозулині сльози серцелисті :

**Таксономічна належність:** Родина Зозулинцеві — Orchidaceae.

**Природоохоронний статус виду:** Вразливий.

**Наукове значення:** Рідкісний вид на пд. межі диз'юнктивного ареалу.

**Ареал виду та його поширення в Україні:** Голарктичний вид, поширений в Європі, Малій Азії, на Кавказі, в Пн. Азії та Пн. Америці. В Україні — у Карпатах (Сх. Бескиди й низькі полонини, Ґорґани, Свидовець, Чорногора, Чивчинські і Гринявські гори), Розточчі, Опіллі та на Поліссі (Словечансько-Овруцький кряж). Адм. регіони: Жт, Лв, Ів, Зк, Чц.

**Чисельність та структура популяцій:** Популяції малочисельні, локального характеру. У гірськососновому криволіссі займають досить великі площі, з чисельністю від 3 до 8 генеративних особин на $м^2$. Багаточисленні популяції з високою щільністю (до 100 особин на $м^2$) виявлені на Закарпатті, в їх віковій структурі переважають дорослі вегетативні особини.

**Причини зміни чисельності:** Антропогенні та природні чинники (суцільні рубки лісу; зміна гідрологічного режиму: вид чутливий як до осушення, так і підтоплення).

**Умови місцезростання:** У Карпатах поширений від верхнього лісового до субальпійського поясу, де зростає переважно в тінистих хвойних і мішаних вологих лісах з розвинутим моховим покривом, на лісових болотах, зрідка — на відкритих і напіввідкритих місцях, на ґрунтах з високою вологозабезпеченістю і поганою аерацією, переважно дуже бідних і кислих, в угрупованнях союзу Vaccinio-

Piceion та Pinion mugo кл. Vaccinio-Piceetea. На Поліссі виявлено в угрупованнях союзу Dicrano-Pinion цього ж класу. Гігромезофіт.

**Загальна біоморфологічна характеристика:** Геофіт. Багаторічна трав'яна рослина 5–20 см заввишки з тонким повзучим кореневищем. Стебло тонке, з двома супротивними, серцеподібними листками. Квітки (5–12), дрібні, бруднувато-пурпурові, зібрані в китицю. Всі 5 листочків оцвітини (крім губи) до 2,5 мм завдовжки, довгасто-еліптичні, тупі, зовнішні — зеленкуваті, внутрішні — зовні зеленкуваті, зсередини брудно-пурпурові. Губа вдвічі довша за інші листочки оцвітини, брудно-пурпурова, довгасто-лінійна біля основи з двома ланцетними зубчиками, спереду з двома ланцетними лопатями. Зав'язь гола. Цвіте у червні–липні. Плодоносить у вересні. Розмножується переважно кореневими паростками.

**Режим збереження популяцій та заходи з охорони:** Занесено до Додатку II CITES. Охороняється в Карпатському БЗ, ПЗ «Ґорґани», Карпатському та «Синевир» НПП. Потребує режимів заповідності та заказного. Необхідний контроль за станом популяцій. Заборонено збирання рослин, порушення умов місцезростання.

**Розмноження та розведення у спеціально створених умовах:** Відомостей немає.

**Господарське та комерційне значення:** Декоративне.

Враховуючи велику ботанічну цінність об'єкту, пропонуємо оголосити його територію ботанічною пам'яткою природи місцевого значення «Зозулин яр».

Координатор роботи по створенню об`єктів ПЗФ Київського еколого-культурного центру, д.б.н. — Парнікоза І.Ю.

Директор Київського еколого-культурного центру, Заслужений природоохоронець України — Борейко В.Є.

**Витяг з планово-картографічних**
**матеріалів лісовпорядкування 2010р.**
**М 1:5000**
**(квартал 26 виділ 4 Святошинського лісництва**
**КП «Святошинське лісопаркове господарство»)**

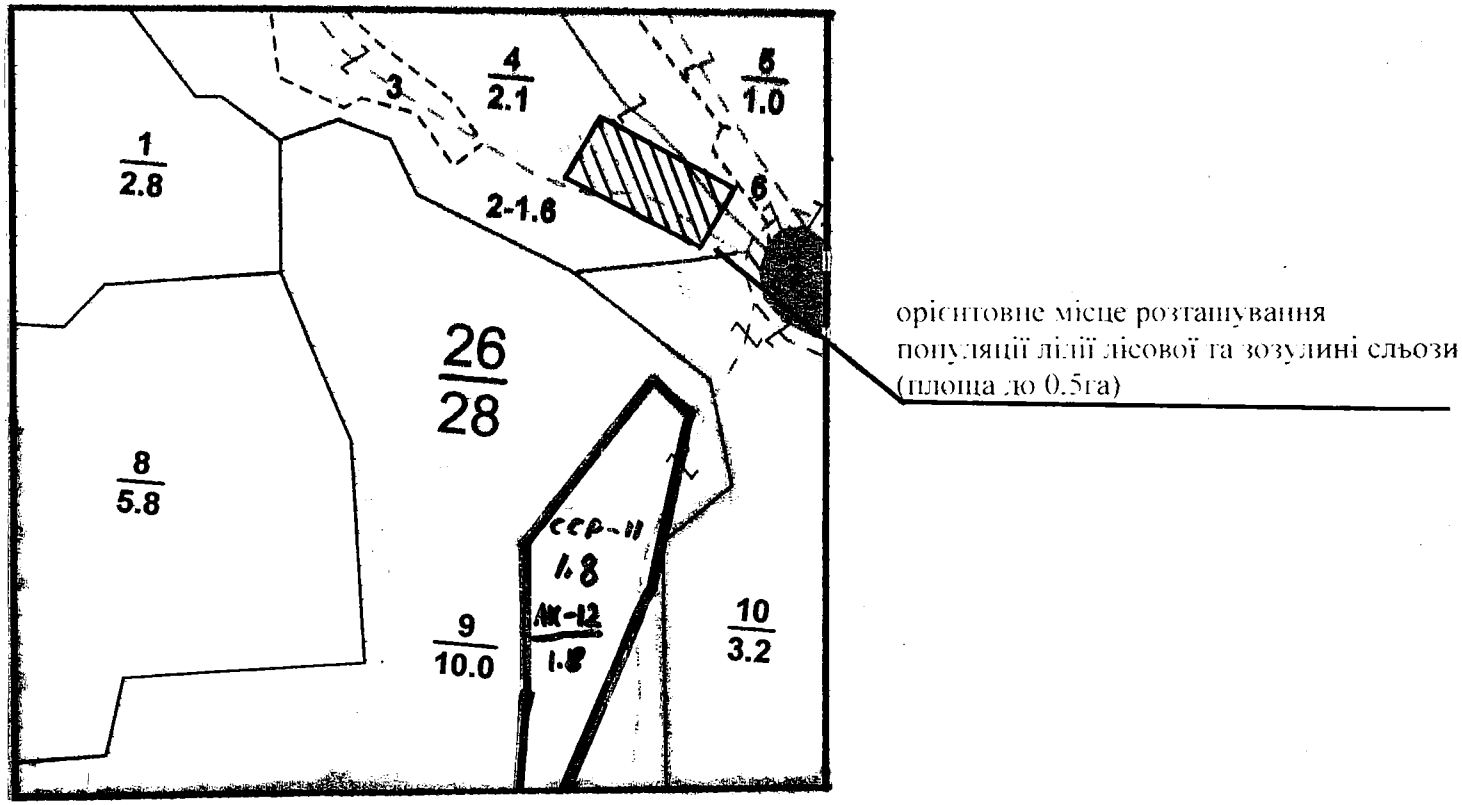

УКРАЇНА

ВИКОНАВЧИЙ ОРГАН КИЇВСЬКОЇ МІСЬКОЇ РАДИ
(КИЇВСЬКА МІСЬКА ДЕРЖАВНА АДМІНІСТРАЦІЯ)

**УПРАВЛІННЯ ЕКОЛОГІЇ ТА ПРИРОДНИХ РЕСУРСІВ**

*вул. Турівська, 28, м. Київ, 04080, приймальня (044) 366-64-10, (044) 366-64-11, e-mail: ecodep@kmda.gov.ua*
*Контактний центр міста (044) 15 51 Код ЄДРПОУ 41819431*

13.10.2020 – 0774525

Київський еколого-культурний центр
*вул. Райдужна, 31-48.*
*м. Київ, 02218*

В Управлінні екології та природних ресурсів опрацьовано клопотання Київського еколого-культурного центру від 25.09.2020 № 182 щодо створення ботанічної пам'ятки природи місцевого значення «Зозулин яр» та повідомляємо.

Управління екології та природних ресурсів виконавчого органу Київської міської ради (Київської міської державної адміністрації) схвалює зазначене клопотання за умови дотримання вимог земельного законодавства та положень ст.ст. 52-53 Закону України «Про природно-заповідний фонд України».

Виконувач обов'язків начальника Олександр САВЧЕНКО

Аріна Алексеєва 366 64 17

ВИКОНАВЧИЙ ОРГАН КИЇВСЬКОЇ МІСЬКОЇ РАДИ
(КИЇВСЬКА МІСЬКА ДЕРЖАВНА АДМІНІСТРАЦІЯ)
**КОМУНАЛЬНЕ ПІДПРИЄМСТВО**
**«СВЯТОШИНСЬКЕ ЛІСОПАРКОВЕ ГОСПОДАРСТВО»**
*вул. Святошинська, 24, м.Київ, 03115 тел. (044) 452-63-40*
*E-mail:info@slpg.city Код ЄДРПОУ 03359687*

«16» 10 2020р. № 047/239-885

**"Благодійний Фонд Дніпровського району м. Києва "КИЇВСЬКИЙ ЕКОЛОГО-КУЛЬТУРНИЙ ЦЕНТР"**
**02218, м.Київ, вул.Райдужна, 31, кв. 48**

Комунальним підприємством «Святошинське лісопаркове господарство» уважно розглянуто та опрацьовано Ваш лист №147 від 4.9.2020р. щодо створення ботанічної пам'ятки природи місцевого значення «Зозулин яр» площею 0,5 га в кварталі 26 виділ 4 Святошинського лісництва.

За результатами розгляду повідомляємо, що Комунальне підприємство «Святошинське лісопаркове господарство» не заперечує проти створення ботанічної пам'ятки природи місцевого значення «Зозулин яр» площею 0,5га в кварталі 26 виділ 4 Святошинського лісництва в місці розповсюдження рослин, занесених до Червоної книги України – лілії лісової та зозулині сльози серцелисті.

**Т.В.О. ДИРЕКТОРА** **Сергій ДАНИЛЕЙКО**

Вик.
Крутько А.М.
т. 452-63-40

08/231-3512/ПР
23.09.2021
14

# КИЇВСЬКАМІСЬКАРАДА

**II СЕСІЯ IX СКЛИКАННЯ**

# РІШЕННЯ

_____№_____ ПРОЕКТ

**Про оголошення природного об'єкту ботанічною пам'яткою природи місцевого значення « Броварська пуща»**

Відповідно до пункту 37 частини першої статті 26 Закону України «Про місцеве самоврядування в Україні», пункту «і» частини першої статті 15 Закону України «Про охорону навколишнього природного середовища», статті 27 та статей 51 – 53 Закону України «Про природно-заповідний фонд України», розглянувши клопотання Благодійної організації «Благодійний фонд Дніпровського району м. Києва «Київський еколого-культурний центр» від 30 грудня 2020 року №314, з метою збереження та відтворення цінних природних комплексів, генофонду рослинного та тваринного світу, Київська міська рада

**ВИРІШИЛА:**

1. Оголосити природний об'єкт ботанічною пам'яткою природи місцевого значення «Броварська пуща» без вилучення у землекористувача згідно з додатком.
2. Комунальне підприємство «Дарницьке лісопаркове господарство» забезпечити охорону зазначеного об'єкта у додатку з оформленням охоронного зобов'язання щодо забезпечення режиму охорони та його збереження.
3. Контроль за виконанням цього рішення покласти на постійну комісію Київської міської ради з питань екологічної політики.

**Київський міський голова** **Віталій КЛИЧКО**

**ПОДАННЯ:**

Депутат Київської міської ради — Олеся ПИНЗЕНИК

**ПОГОДЖЕНО:**

Постійна комісія Київської міської ради з питань екологічної політики

Голова — Денис МОСКАЛЬ

Секретар — Євгенія КУЛЕБА

Постійна комісія Київської міської ради з питань архітектури, містобудування та земельних відносин

Голова — Михайло ТЕРЕНТЬЄВ

Секретар — Юрій ФЕДОРЕНКО

Начальник управління правового забезпечення діяльності Київської міської ради — Валентина ПОЛОЖИШНИК

Додаток
до рішення Київської міської ради
від_____№_____

Природний об'єкт, який оголошується ботанічною пам'яткою природи місцевого значення « Броварська пуща»

| № | Назва | Місце розташування | Користувач природних об'єктів | Коротка характеристика об'єкта |
|---|---|---|---|---|
| 1 | Броварська пуща | Місто Київ, на території Броварського лісництва Комунального підприємства «Дарницьке лісопаркове господарство» квартал 40 | Комунальне підприємство «Дарницьке лісопаркове господарство» | Фрагмент лісу |

**Київський міський голова** **Віталій КЛИЧКО**

**ПОЯСНЮВАЛЬНА ЗАПИСКА**
до проекту рішення Київської міської ради
**«Про оголошення природного об'єкту**
**ботанічною пам'яткою природи місцевого значення «Броварська пуща»**

## 1. Обґрунтування необхідності прийняття рішення

Запропонований проект рішення передбачає оголосити ботанічною пам'яткою природи місцевого значення територію Броварського лісництва КП «Дарницьке лісопаркове господарство» орієнтовною площею 0,8 га. Прийняття даного рішення дозволить забезпечити сприятливі умови для збереження цінних історичних екземплярів рослинного світу столиці.

Вказаний фрагмент лісу презентує рослинні угруповання соснового лісу, змішаного та подекуди листяного лісу. Флора даного обєкту налічує більше шістдесяти видів рослин.

Основним компонентом рослинності урочища є насадження сосни. В трав"яному покриві панує типово-бореальна флора: дрік фарбувальний, вероніка лісова, смовдь гірська, молочай кіпарисовий.

Найвищу цінність вказаної території становлять великі популяції двох рідкісних першоцвітів: сону широколистого, що охороняється згідно Додатку 1 до Бернської конвенції та Рішенням Київради №219/940 на території міста Києва та сону чорніючого , яких занесено до Червоної книги України. Обидва види зростають на сонячних узліссях , але найбільша чисельність та щільність на пісках лісових насаджень. Їх популяції на даній території налічують біля 80 великих кущів.

Не вивченим є урочища нижніх рослин, це водорості, гриби та мох.

Птахи представлені величезним різноманіттям. Серед горобинних тут зустрічаються синиця болотяна та гірська. З ссавців зустрічаються косуля та їжак.

Враховуючи велику ботанічну цінність об'єкту , пропоную оголосити його територію ботанічною пам'яткою природи місцевого значення «Броварська пуща».

Проект оголошення природного об'єкту ботанічною пам'яткою природи місцевого значення розроблено науковцями Благодійної організації «Благодійний фонд Дніпровського району м. Києва «Київський еколого-культурний центр»,в якому зокрема визначено основні заходи зі збереження ботанічного об'єкту, який береться під охорону.

2. **Мета і завдання прийняття рішення**

Проект рішення розроблений з метою збереження ботанічного різноманіття та збереження цінних історичних екземплярів рослинного світу столиці України.

3. **Загальні характеристики і основні положення рішення**

Проектом передбачається оголошення ботанічною пам'яткою природи місцевого значення «Броварська пуща», площею 0,8 га, на території Комунального підприємства «Дарницьке лісопаркове господарство» в межах території Броварського лісництва.

4. **Стан нормативно-правової бази у даній сфері правового регулювання**

Дана сфера правовідносин регулюється Законом України «Про місцеве самоврядування», Законом України «Про охорону навколишнього природного середовища», Законом України «Про природно-заповідний фонд України».

5. **Фінансово-економічне обґрунтування**

Реалізація проекту рішення не потребує залучення коштів з бюджету міста.

6. **Громадське обговорення**

Проект рішення не потребує громадського обговорення.

7. **Прогноз соціально-економічних та інших наслідків прийняття рішення**

Прийняття цього рішення сприятиме збереженню ботанічного різноманіття та цінних історичних екземплярів рослинного світу, сприятиме оздоровленню довкілля , поліпшенню екологічного і санітарного стану столиці України, матиме високе естетичне та біологічне значення.

8. **Суб'єкт подання та доповідач**

Суб'єктом подання проекту рішення та доповідачем на пленарному засідання є депутат Київської міської ради IX скликання Олеся Пинзеник.

Депутат Київської міської ради Олеся ПИНЗЕНИК

Київський еколого-культурний центр
Kiev ecological & cultural center

**02218, Україна, Київ, вул. Райдужна, 31-48**
т (073) 073-16-73, E-mail:kekz-office@ukr.net **Наш рахунок АТ Ощадбанк м. Київ, МФО 322669, код ЗКПО 24363925 , UA393226690000026006300839053**

№ 314 30 .12.2020 р. р.

Депутату Київської міської ради О. Пинзеник

Шановна п. Олеся!

Просимо створити ботанічну пам, ятку природи місцевого значення « Броварська пуща» на площі 0,8 га в кв. 40 на території Броварського лісництва КП « Дарницьке лісопаркове господарство». Тут виявлено рослини, які занесени до Червоної книги України- сон розкритий та сон чорніючий

Наукове обгрунтування, проект створення, схема та погодження землекористувача додаються.

**З повагою, Заслужений природоохоронець України , директор КЕКЦ Вл.Борейко**

Додаток 1 до листа
від 06.05. 2020 № 188

# ВИТЯГ

**з матеріалів лісовпорядкування 2009 року**
**(Броварське лісництво, квартал №40)**
**Масштаб 1:5000**

- території погоджені для створення ботанічної памятки природи місцевого значення "Броварська пуща"

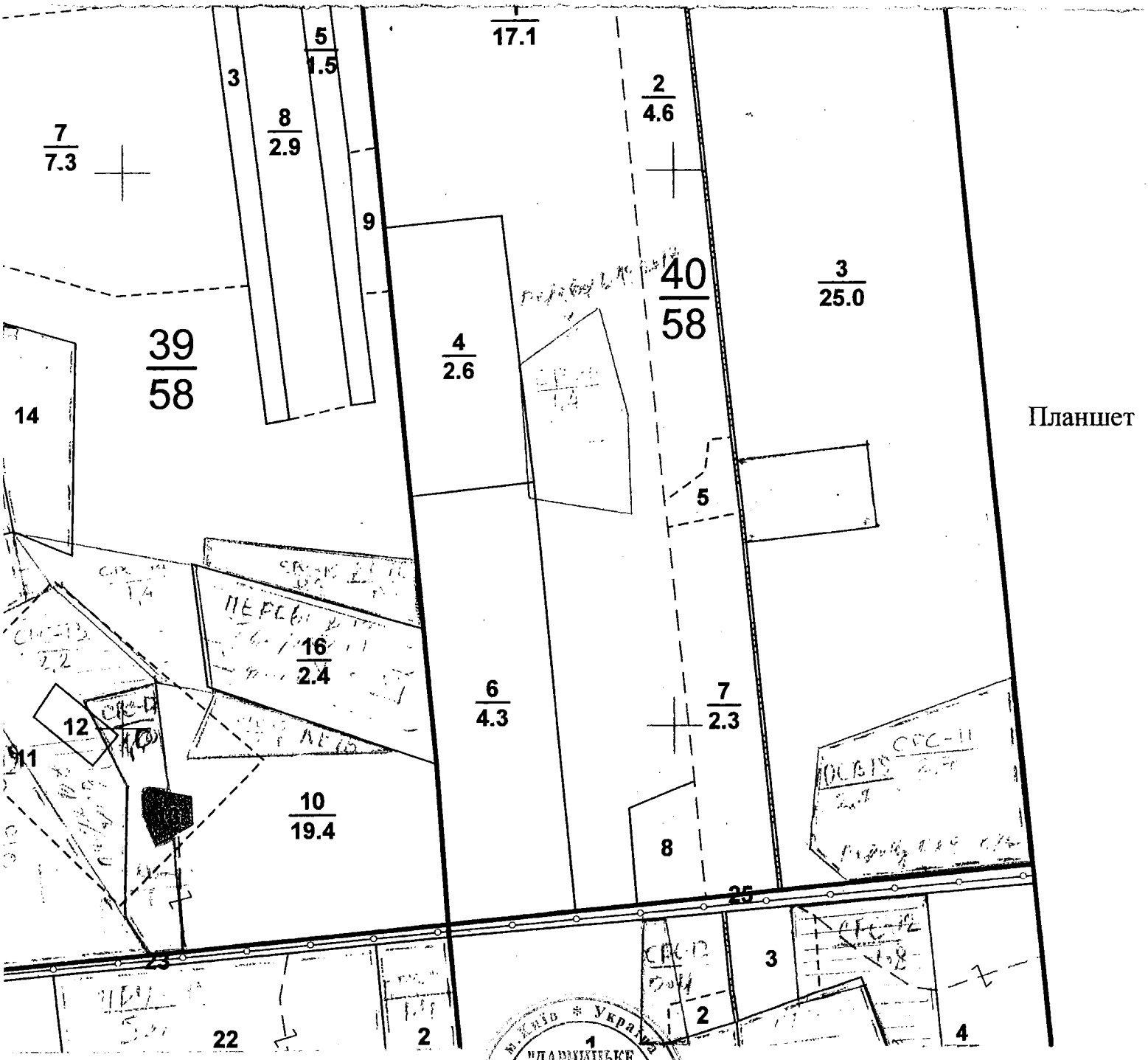


Планшет

**В.о. директора**
**КП "Дарницьке ЛПГ"**

"ДАРНИЦЬКЕ ЛІСОПАРКОВЕ ГОСПОДАРСТВО"
Ідентифікаційний код 03359635

**М. Явний**

**Проект створення ботанічної пам, ятки природи місцевого значення «Броварська пуща »**

Територія об`єкту включає квартал 40 Броварського лісництва Дарницького лісопаркового господарства . Загальна площа об`єкту 0,8 га.
Землекористувачем є Дарницьке лісопаркове господарство.

Рельєф плоский слабкохвилястий, на піщаних материнських породах сформувалися підзолисті ґрунти.

Вказаний фрагмент лісу презентує рослинні угруповання соснового, змішаного та подекуди листяного лісу, насичені великим флористичним різноманіттям. Флора даного об`єкту налічує більше 60 видів вищих рослин.

Основним компонентом рослинності урочища є насадженя сосни . В трав'яному покриві панує типово-бореальна флора: дрік фарбувальний, вероніка лісова, смовдь гірська, молочай кіпарисовидний.

Найвищу цінність вказаної території становлять великі популяції двох рідкісних першоцвітів: сону широколистого, що охороняється згідно Додатку І до Бернської конвенції та Рішенням Київради № 219/940 на території м. Києва, а також цю квітку занесено до Червоної книги України, та сону чорніючого, що занесено до Червоної книги України. Обидва види зростають на сонячних узліссях, але найбільшу чисельність та щільність має локалітет на пісках лісових насаджень . Їх популяції тут налічують біля 80 великих кущів, домінують великі генеративні кущі, а в сну чорніючого спостерігається навіть насіннєве поновлення виду.

Дуже великим і погано вивченим є різноманіття нижчих рослин урочища: водоростей, грибів, лишайників та мохів.

Птахи представлені величезним різноманіттям. Серед горобиних, зокрема тут зустрічаються синиці болотяна та гірська. З ссавців зустрічаються козуля та іжак.

Враховуючи велику ботанічну цінність об'єкту, пропонуємо оголосити його територію ботанічною пам,яткою природи місцевого значення " Броварська пуща " з наступними заборонами:

1. Заборона забудови.
2. Заборона суцільної рубки лісу.

Координатор роботи по створенню ПЗФ Київського еколого-культурного центру, д.б.н. Парнікоза І.Ю

Директор Київського еколого-культурного центру, Заслужений природоохоронець України Бурейко В.Є.

**Обгрунтування створення ботанічної пам, ятки природи місцевого значення «Броварська пуща »**

Територія об`єкту включає квартал 40 Броварського лісництва Дарницького лісопаркового господарства . Загальна площа об`єкту 0,8 га.

Землекористувачем є Дарницьке лісопаркове господарство.

Рельєф плоский слабкохвилястий, на піщаних материнських породах сформувалися підзолисті ґрунти.

Вказаний фрагмент лісу презентує рослинні угруповання соснового, змішаного та подекуди листяного лісу, насичені великим флористичним різноманіттям. Флора даного об`єкту налічує більше 60 видів вищих рослин.

Основним компонентом рослинності урочища є насадженя сосни . В трав'яному покриві панує типово-бореальна флора: дрік фарбувальний, вероніка лісова, смовдь гірська, молочай кіпарисовидний.

Найвищу цінність вказаної території становлять великі популяції двох рідкісних першоцвітів: сону широколистого, що охороняється згідно Додатку І до Бернської конвенції та Рішенням Київради № 219/940 на території м. Києва, а також цю квітку занесено до Червоної книги України, та сону чорніючого, що занесено до Червоної книги України. Обидва види зростають на сонячних узліссях, але найбільшу чисельність та щільність має локалітет на пісках лісових насаджень . Їх популяції тут налічують біля 80 великих кущів, домінують великі генеративні кущі, а в сну чорніючого спостерігається навіть насіннєве поновлення виду.

Дуже великим і погано вивченим є різноманіття нижчих рослин урочища: водоростей, грибів, лишайників та мохів.

Птахи представлені величезним різноманіттям. Серед горобиних, зокрема тут зустрічаються синиці болотяна та гірська. З ссавців зустрічаються козуля та іжак.

Враховуючи велику ботанічну цінність об'єкту, пропонуємо оголосити його територію ботанічною пам,яткою природи місцевого значення " Броварська пуща ".

Координатор роботи по створенню об`єктів ПЗФ Київського еколого-культурного центру, д.б.н. Парнікоза І.Ю.

Директор Київського еколого-культурного центру, Заслужений природоохоронець України Борейко В.Є.

УКРАЇНА

ВИКОНАВЧИЙ ОРГАН КИЇВСЬКОЇ МІСЬКОЇ РАДИ
(КИЇВСЬКА МІСЬКА ДЕРЖАВНА АДМІНІСТРАЦІЯ)

**УПРАВЛІННЯ ЕКОЛОГІЇ ТА ПРИРОДНИХ РЕСУРСІВ**

*вул. Турівська, 28, м. Київ, 04080, приймальня (044) 366-64-10, (044) 366-64-11, e-mail: ecodep@kmda.gov.ua*
*Контактний центр міста (044) 15 51 Код ЄДРПОУ 41819431*

Депутатові Київської міської ради
О. ПИНЗЕНИК

Шановна Олесю Олександрівно!

В Управлінні екології та природних ресурсів виконавчого органу Київської міської ради (Київської міської державної адміністрації) опрацьовано Ваше клопотання від 16.06.2020 № 08/279/08/051-1228 щодо можливості створення природного об'єкту ботанічною комплексною пам'яткою природи місцевого значення «Броварська пуща» та повідомляємо.

Управління екології та природних ресурсів виконавчого органу Київської міської ради (Київської міської державної адміністрації) схвалює зазначене клопотання за умови дотримання вимог земельного законодавства та положень ст.ст. 52-53 Закону України «Про природно-заповідний фонд України».

З повагою

Виконувач обов'язків начальника Олександр САВЧЕНКО

Вих. 077-3803 від 13.07.20р.
ЕЦП Савченко О.О.

Аріна Алексеєва 366 64 17

**КИЇВСЬКА МІСЬКА ДЕРЖАВНА АДМІНІСТРАЦІЯ**

**КОМУНАЛЬНЕ ПІДПРИЄМСТВО**
**«ДАРНИЦЬКЕ ЛІСОПАРКОВЕ ГОСПОДАРСТВО»**

*вул. Опришківська,35, м. Київ, 02092 тел.(044) 592-10-69*
*E-mail: lesparkdar@ukr.net Код ЄДРПОУ 03359635*

06.05.2020 N 188

*на N_____ від_____*

Київський
еколого-культурний центр
---
*02218, м. Київ, вул. Райдужна, 31-48*

Комунальне підприємство «Дарницьке лісопаркове господарство», розглянувши Ваше звернення від 24.04.2020 № 62 щодо надання погодження на створення ботанічної пам'ятки природи місцевого значення «Броварська пуща» в лісовому кварталі №40 Броварського лісництва загальною орієнтовною площею 0,8 га, інформує про наступне.

Ми всіляко підтримуємо будь-які реальні зусилля та заходи, що спрямовані на збереження та охорону природних комплексів та здійснюємо в цьому напрямку реальну діяльність та роботу.

Провівши обстеження вказаних територій, виконавши відповідні геодезичні вимірювання встановлено, що територія належить до виділу 3 лісового кварталу №40 Броварського лісництва.

Всебічно опрацювавши інформацію та відомості стосовно лісівничих, ботанічних, ландшафтних та інших ознак вказаних територій, їх природоохоронну цінність, КП «Дарницьке ЛПГ» вважає за доцільне та погоджує створення ботанічної пам'ятки природи місцевого значення «Броварська пуща» у виділі 3 лісового кварталу №40 Броварського лісництва загальною орієнтовною площею 0,8 га за умови забезпечення розроблення відповідної документації згідно вимог Методичних рекомендацій щодо розроблення проектів створення природних територій та об'єктів природно-заповідного фонду України, затверджених наказом Міністерства екології та природних ресурсів України від 21.08.2018 №306, дотримання вимог природоохоронного законодавства.

Запрошуємо приймати участь в природоохоронних заходах, які проводяться на балансових територіях нашого підприємства, зокрема і щодо утримання територій та об'єктів природно-заповідного фонду.

Надаємо інформацію з матеріалів лісовпорядкування із зазначенням територій, які погоджуються для створення ботанічної пам'ятки природи місцевого значення «Броварська пуща» в лісовому кварталі №40 Броварського лісництва загальною орієнтовною площею 0,8 га.

Додаток: Витяг з матеріалів лісовпорядкування 2009 року Броварського лісництва із зазначення території обєкта – на 1 арк.

З повагою,
В.о. директора М. Явний

"ДАРНИЦЬКЕ ЛІСОПАРКОВЕ ГОСПОДАРСТВО" м. Київ Україна Ідентифікаційний код 03359635

08/231-3541/пр
27.09.2021

15

# КИЇВСЬКАМІСЬКАРАДА

**II СЕСІЯ IX СКЛИКАННЯ**

# РІШЕННЯ

_____№_____ ПРОЕКТ

**Про оголошення природного об'єкту ботанічною пам'яткою природи місцевого значення « Сонячна»**

Відповідно до пункту 37 частини першої статті 26 Закону України «Про місцеве самоврядування в Україні», пункту «і» частини першої статті 15 Закону України «Про охорону навколишнього природного середовища», статті 27 та статей 51 – 53 Закону України «Про природно-заповідний фонд України», розглянувши клопотання Благодійної організації «Благодійний фонд Дніпровського району м. Києва «Київський еколого-культурний центр» від 30 грудня 2020 року №316, з метою збереження та відтворення цінних природних комплексів, генофонду рослинного та тваринного світу, Київська міська рада

**ВИРІШИЛА:**

1. Оголосити природний об'єкт ботанічною пам'яткою природи місцевого значення «Сонячна» без вилучення у землекористувача згідно з додатком.
2. Комунальне підприємство «Дарницьке лісопаркове господарство» забезпечити охорону зазначеного об'єкта у додатку з оформленням охоронного зобов'язання щодо забезпечення режиму охорони та його збереження.
3. Контроль за виконанням цього рішення покласти на постійну комісію Київської міської ради з питань екологічної політики.

**Київський міський голова** **Віталій КЛИЧКО**

**ПОДАННЯ:**

Депутат Київської міської ради Олеся ПИНЗЕНИК

**ПОГОДЖЕНО:**

Постійна комісія Київської міської ради з питань екологічної політики

Голова Денис МОСКАЛЬ

Секретар Євгенія КУЛЕБА

Постійна комісія Київської міської ради з питань архітектури, містобудування та земельних відносин

Голова Михайло ТЕРЕНТЬЄВ

Секретар Юрій ФЕДОРЕНКО

Начальник управління правового забезпечення діяльності Київської міської ради Валентина ПОЛОЖИШНИК

**ПОЯСНЮВАЛЬНА ЗАПИСКА**
до проекту рішення Київської міської ради
**«Про оголошення природного об'єкту**
**ботанічною пам'яткою природи місцевого значення «Сонячна»**

## 1. Обґрунтування необхідності прийняття рішення

Запропонований проект рішення передбачає оголосити ботанічною пам'яткою природи місцевого значення територію Білодібровного лісництва КП «Дарницьке лісопаркове господарство» орієнтовною площею 0,1 га. Прийняття даного рішення дозволить забезпечити сприятливі умови для збереження цінних історичних екземплярів рослинного світу столиці.

Вказаний фрагмент лісу презентує рослинні угруповання старого соснового лісу, насичені великим флористичним різноманіттям. Флора даного об"єкту налічує більше сорока видів рослин.

Основним компонентом рослинності урочища є насадження сосни віком сто та більше років.

Найвищу цінність вказаної території становлять великі популяції двох рідкісних першоцвітів: сону широколистого, що охороняється згідно Додатку 1 до Бернської конвенції та Рішенням Київради №219/940 на території міста Києва та сону чорніючого , яких занесено до Червоної книги України. Обидва види зростають на сонячних узліссях , але найбільша чисельність та щільність на пісках лісових насаджень. Їх популяції на даній території налічують біля 100 великих кущів, домінують великі генеративні кущі, а сну чорніючого спостерігається навіть насіннєве поповнення виду.

Враховуючи велику ботанічну цінність об'єкту , пропоную оголосити його територію ботанічною пам'яткою природи місцевого значення «Сонячна».

Проект оголошення природного об'єкту ботанічною пам'яткою природи місцевого значення розроблено науковцями Благодійної організації «Благодійний фонд Дніпровського району м. Києва «Київський еколого-культурний центр»,в якому зокрема визначено основні заходи зі збереження ботанічного об'єкту, який береться під охорону.

## 2. Мета і завдання прийняття рішення

Проект рішення розроблений з метою збереження ботанічного різноманіття та збереження цінних історичних екземплярів рослинного світу столиці України.

## 3. Загальні характеристики і основні положення рішення

Проектом передбачається оголошення ботанічною пам'яткою місцевого значення «Сонячна», площею 0,1 га, на території Комунального підприємства

«Дарницьке лісопаркове господарство» в межах території Білодібровного лісництва, без вилучення у землекористувача.

4. **Стан нормативно-правової бази у даній сфері правового регулювання**

Дана сфера правовідносин регулюється Законом України «Про місцеве самоврядування», Законом України «Про охорону навколишнього природного середовища», Законом України «Про природно-заповідний фонд України».

5. **Фінансово-економічне обґрунтування**

Реалізація проекту рішення не потребує залучення коштів з бюджету міста.

6. **Громадське обговорення**

Проект рішення не потребує громадського обговорення.

7. **Прогноз соціально-економічних та інших наслідків прийняття рішення**

Прийняття цього рішення сприятиме збереженню ботанічного різноманіття та цінних історичних екземплярів рослинного світу, сприятиме оздоровленню довкілля , поліпшенню екологічного і санітарного стану столиці, матиме високе естетичне та біологічне значення.

8. **Суб'єкт подання та доповідач**

Суб'єктом подання проекту рішення та доповідачем на пленарному засідання є депутат Київської міської ради IX скликання Олеся Пинзеник.

Депутат Київської міської ради Олеся ПИНЗЕНИК

Додаток
до рішення Київської міської ради
від_____№_____

Природний об'єкт, який оголошується ботанічною пам'яткою природи місцевого значення « Сонячна»

| № | Назва | Місце розташування | Користувач природних об'єктів | Коротка характеристика об'єкта |
|---|---|---|---|---|
| 1 | Сонячна | Місто Київ, на території Білодібровного лісництва Комунального підприємства «Дарницьке лісопаркове господарство» квартал 36, вид.1 | Комунальне підприємство «Дарницьке лісопаркове господарство» | Фрагмент лісу |

**Київський міський голова** **Віталій КЛИЧКО**

Київський еколого-культурний центр
Kiev ecological & cultural center

**02218, Україна, Київ, вул. Райдужна, 31-48**
т (073) 073-16-73, E-mail:kekz-office@ukr.net **Наш рахунок АТ Ощадбанк м. Київ, МФО 322669, код ЗКПО 24363925 , UA393226690000026006300839053**

№ 316 30 .12.2020 р. р.

Депутату Київської міської ради О. Пинзеник

Шановна п. Олеся!

Просимо створити ботанічну пам, ятку природи місцевого значення « Сонячна » на площі 0,1 га в кв. 36 , вид.1 Білодібровного лісництва КП « Дарницьке лісопаркове господарство ». Тут виявлено рослини, які занесено до Червоної книги України- сон розкритий та сон чорніючий.

Наукове обгрунтування, проект створення, схема та погодження землекористувача додаються.

**З повагою, Заслужений природоохоронець України , директор КЕКЦ Вл.Борейко**

**Обгрунтування створення ботанічної пам, ятки природи місцевого значення «Сонячна »**

Територія об,єкту включає кв. 36, вид. 1 Білодібровного лісництва КП « Дарницьке лісопаркове господарство». Загальна площа об,єкту 0,1 га.

Землекористувачем є КП « Дарницьке лісопаркове господарство».

Вказаний фрагмент лісу презентує рослинні угруповання старого соснового лісу, насичені великим флористичним різноманіттям. Флора даного об`єкту налічує більше 40 видів вищих рослин.

Основним компонентом рослинності урочища є насадження сосни віком 100 та більше років.

Найвищу цінність вказаної території становлять великі популяції двох рідкісних першоцвітів: сону широколистого, що охороняється згідно Додатку І до Бернської конвенції та Рішенням Київради № 219/940 на території м. Києва, а також цю квітку занесено до Червоної книги України, та сону чорніючого, що занесено до Червоної книги України. Обидва види зростають на сонячних узліссях, але найбільшу чисельність та щільність має локалітет на пісках лісових насаджень Їх популяції тут налічують біля 100 великих кущів, домінують великі генеративні кущі, а в сну чорніючого спостерігається навіть насіннєве поновлення виду.

Характеристика сна розкритого:

**Сон розкритий Pulsatilla patens (L.) Mill. s.l. (Anemone patens L., P. latifolia Rupr.; incl. P. kioviensis Wissjul., P. wolfgangiana (Besser) Rupr.)**

**Таксономічна належність:** Родина Жовтецеві — Ranunculaceae.

**Природоохоронний статус виду:** Неоцінений.

**Наукове значення:** Вразливий європейський вид близько пд. межі ареалу.

**Ареал виду та його поширення в Україні:** Середня та Сх. Європа, Скандинавія (до 64° пн. ш.), пд. Зх. Сибіру. В Україні поширений на Поліссі, у Лісостепу, Пн. Степу. Адм. регіони: Рв, Жт, Чц, Кв, Чн, См, Лв, Ів, Тр, Хм, Вн, Чк, Пл, Хр, Дц, Лг, Од, Мк.

**Чисельність та структура популяцій:** Популяції різної чисельності й структури: від багаточисельних, повночленних, процвітаючих, до згасаючих, представлених переважно малочисельними генеративними особинами. В оптимальних умовах добре поновлюється завдяки високій насіннєвій продуктивності.

**Причини зміни чисельності:** Знищення степових та лучно-степових екотопів, надмірне випасання худоби, часте випалювання травостою, а також масове викопування генеративних особин для озеленення.

**Умови місцезростання:** У зх. р-нах і Лісостепу — лучні степи, остепнені луки на чорноземах або рендзинах (кл. Festuco-Brometea); на пд. Полісся — соснові, дубово-соснові ліси (кл. Pulsatillo-Pinetea, Vaccinio-Piceetea), лісові галявини, узлісся, зруби, на дерново-підзолистих ґрунтах (кл. Festucetea vaginatae, Trifolio-Geranietea, SedoScleranthetea). Ксеромезофіт.

**Загальна біоморфологічна характеристика:** Гемікриптофіт. Багаторічна трав'яна рослина, 7–15 (45) см заввишки, кореневище вертикальне; стебла прямостоячі, вкриті густими відстовбурченими

м'якими волосками; прикореневі листки на негусто волосистих черешках, в обрисі округлосерцеподібні, тричі розсічені, з ромбічними глибоко двічі-тричі роздільними сегментами й зубчастими дольками з гострими пластинками, з'являються після цвітіння; стеблові листки, які утворюють покривало, сильно волосисті. Квітконоси прямі; оцвітина 3–4 см завдовжки, вузькояйцеподібна, синьо-фіолетова, зовні волосиста; плодики довгасті, разом зі стовпчиками до 4–6 см завдовжки, сильно волосисті. Цвіте у квітні–травні, плодоносить у травні–червні. Розмножується насінням.

**Режим збереження популяцій та заходи з охорони:** Охороняють в ПЗ «Медобори», НПП «Подільські Товтри », «Деснянсько-Старогутському» НПП, Міжріченському, «Дністровський каньйон» РЛП, численних заказниках і пам'ятках природи. Заборонено збирання рослин, заготівлю для пересаджування, порушення умов виростання (неконтрольовану рекреацію та випасання худоби).

**Розмноження та розведення у спеціально створених умовах:** Вирощують у ботанічних садах України.

**Господарське та комерційне значення:** Декоративне, лікарське.

Характеристика сна чорніючого :

**Сон лучний (сон чорніючий, сон богемський) Pulsatilla pratensis (L.) Mill. s.l. (incl. P. bohemica (Skalický) Tzvelev = P. pratensis (L.) Mill. subsp. bohemica Skalický; P. dacica (Rummelsp.) Tzvelev; P. donetzica Kotov; P. nigricans auct. non Stöerck, nom. illeg.; P. ucranica (Ugr.) Wissjul.)**

**Таксономічна належність:** Родина Жовтецеві — Ranunculaceae.

**Природоохоронний статус виду:** Неоцінений.

**Наукове значення:** Центральноєвропейський поліморфний вид на пд. межі ареалу. У межах цього видового комплексу виділяють численні сегрегатні види та внутрішньовидові таксони.

**Ареал виду та його поширення в Україні:** Балкани, Середня та Сх. Європа (зх.). В Україні — більша частина територій в лісовій, а також в лісостеповій та степовій (спорадично) зонах, крім крайніх зх. р-нів і Криму. Адм. регіони: Вл, Рв, Жт, Кв, Чн, См, Лв, Ів, Тр, Чц, Хм, Вн, Чк, Кд, Дн, Пл, Хр, Дц, Лг, Од, Мк, Хс.

**Чисельність та структура популяцій:** Популяції чисельні, але їх кількість в останній час зменшується.

**Причини зміни чисельності:** Терасування схилів при лісорозведенні, розорювання лучних степів, випасання, зривання квітів на букети, випалювання трави, витоптування.

**Умови місцезростання:** Кислі та лужні піщані, силікатні ґрунти, крейдяні та вапнякові відслонення, нерідко з виходами гранітів у соснових лісах, на узліссях, лучно-степових трав'яних схилах. Угруповання кл. Festucetea vaginatae, Festuco-Brometea, Vaccinio Piceetea (Pulsatillo-Pinetea). Мезоксерофіт.

**Загальна біоморфологічна характеристика:** Гемікриптофіт. Багаторічна трав'яна рослина 10–40 см заввишки з товстим, кореневищем і прямостоячим, одноквітковим, густо-м'яковолосистим, напіврозетковим стеблом. Листки тричі пірчасторозсічені, опушені, прикореневі довгочерешкові, з'являються до цвітіння або під час цвітіння; верхні листки (3) зростаються основами в дзвоникоподібну обгортку (покривало) з лінійними, м'яко-волосистими частками. Квітка поникла, вузька дзвоникоподібна, 2–4 см в діаметрі, з 6 яйцеподібних або широко-яйцеподібних, темно-фіолетових, зовні пухнастих листочків оцвітини. Цвіте у квітні–травні; плодоносить у червні. Плодики волосисті. Розмножується насінням.

**Режим збереження популяцій та заходи з охорони:** Охороняють у НПП «Подільські Товтри», «Святі гори», в ПЗ: Канівському, Українському степовому, Луганському, Чорноморському БЗ, РЛП: «Міжрічинському» та «Гранітно-Степове Побужжя», та інших об'єктах ПЗФ. Заборонено зривання рослин, випалювання сухої трави, порушення умов місцезростання.

**Розмноження та розведення у спеціально створених умовах:** Культивують в ботанічних садах: Донецькому НАН України, Криворізькому НАН України, Дніпропетровського та Одеського ун-тів, дендропарку БЗ «Асканія Нова».

**Господарське та комерційне значення:** Декоративне, лікарське, отруйне.

Враховуючи велику ботанічну цінність об'єкту, пропонуємо оголосити його територію ботанічною пам,яткою природи місцевого значення " Сонячна " з наступними заборонами:

1. Заборона забудови.
2. Заборона суцільної рубки лісу.

Координатор роботи по створенню об`єктів ПЗФ Київського еколого-культурного центру, д.б.н. Парнікоза І.Ю.

Директор Київського еколого-культурного центру, Заслужений природоохоронець України Борейко В.Є.

**Проект створення ботанічної пам, ятки природи місцевого значення «Сонячна »**

Територія об,єкту включає кв. 36, вид. 1 Білодібровного лісництва КП « Дарницьке лісопаркове господарство». Загальна площа об,єкту 0,1 га.

Землекористувачем є КП « Дарницьке лісопаркове господарство».

Вказаний фрагмент лісу презентує рослинні угруповання старого соснового лісу, насичені великим флористичним різноманіттям. Флора даного об`єкту налічує більше 40 видів вищих рослин.

Основним компонентом рослинності урочища є насадження сосни віком 100 та більше років.

Найвищу цінність вказаної території становлять великі популяції двох рідкісних першоцвітів: сону широколистого, що охороняється згідно Додатку І до Бернської конвенції та Рішенням Київради № 219/940 на території м. Києва, а також цю квітку занесено до Червоної книги України, та сону чорніючого, що занесено до Червоної книги України. Обидва види зростають на сонячних узліссях, але найбільшу чисельність та щільність має локалітет на пісках лісових насаджень Їх популяції тут налічують біля 100 великих кущів, домінують великі генеративні кущі, а в сну чорніючого спостерігається навіть насіннєве поновлення виду.

Характеристика сна розкритого:

**Сон розкритий Pulsatilla patens (L.) Mill. s.l. (Anemone patens L., P. latifolia Rupr.; incl. P. kioviensis Wissjul., P. wolfgangiana (Besser) Rupr.)**

**Таксономічна належність:** Родина Жовтецеві — Ranunculaceae.

**Природоохоронний статус виду:** Неоцінений.

**Наукове значення:** Вразливий європейський вид близько пд. межі ареалу.

**Ареал виду та його поширення в Україні:** Середня та Сх. Європа, Скандинавія (до 64° пн. ш.), пд. Зх. Сибіру. В Україні поширений на Поліссі, у Лісостепу, Пн. Степу. Адм. регіони: Рв, Жт, Чц, Кв, Чн, См, Лв, Ів, Тр, Хм, Вн, Чк, Пл, Хр, Дц, Лг, Од, Мк.

**Чисельність та структура популяцій:** Популяції різної чисельності й структури: від багаточисельних, повночленних, процвітаючих, до згасаючих, представлених переважно малочисельними генеративними особинами. В оптимальних умовах добре поновлюється завдяки високій насіннєвій продуктивності.

**Причини зміни чисельності:** Знищення степових та лучно-степових екотопів, надмірне випасання худоби, часте випалювання травостою, а також масове викопування генеративних особин для озеленення.

**Умови місцезростання:** У зх. р-нах і Лісостепу — лучні степи, остепнені луки на чорноземах або рендзинах (кл. Festuco-Brometea); на пд. Полісся — соснові, дубово-соснові ліси (кл. Pulsatillo-Pinetea, Vaccinio-Piceetea), лісові галявини, узлісся, зруби, на дерново-підзолистих ґрунтах (кл. Festucetea vaginatae, Trifolio-Geranietea, SedoScleranthetea). Ксеромезофіт.

**Загальна біоморфологічна характеристика:** Гемікриптофіт. Багаторічна трав'яна рослина, 7–15 (45) см заввишки, кореневище вертикальне; стебла прямостоячі, вкриті густими відстовбурченими

м'якими волосками; прикореневі листки на негусто волосистих черешках, в обрисі округлосерцеподібні, тричі розсічені, з ромбічними глибоко двічі-тричі роздільними сегментами й зубчастими дольками з гострими пластинками, з'являються після цвітіння; стеблові листки, які утворюють покривало, сильно волосисті. Квітконоси прямі; оцвітина 3–4 см завдовжки, вузькояйцеподібна, синьо-фіолетова, зовні волосиста; плодики довгасті, разом зі стовпчиками до 4–6 см завдовжки, сильно волосисті. Цвіте у квітні–травні, плодоносить у травні–червні. Розмножується насінням.

**Режим збереження популяцій та заходи з охорони:** Охороняють в ПЗ «Медобори», НПП «Подільські Товтри », «Деснянсько-Старогутському» НПП, Міжріченському, «Дністровський каньйон» РЛП, численних заказниках і пам'ятках природи. Заборонено збирання рослин, заготівлю для пересаджування, порушення умов виростання (неконтрольовану рекреацію та випасання худоби).

**Розмноження та розведення у спеціально створених умовах:** Вирощують у ботанічних садах України.

**Господарське та комерційне значення:** Декоративне, лікарське.

Характеристика сна чорніючого :

**Сон лучний (сон чорніючий, сон богемський) Pulsatilla pratensis (L.) Mill. s.l. (incl. P. bohemica (Skalický) Tzvelev = P. pratensis (L.) Mill. subsp. bohemica Skalický; P. dacica (Rummelsp.) Tzvelev; P. donetzica Kotov; P. nigricans auct. non Stöerck, nom. illeg.; P. ucranica (Ugr.) Wissjul.)**

**Таксономічна належність:** Родина Жовтецеві — Ranunculaceae.

**Природоохоронний статус виду:** Неоцінений.

**Наукове значення:** Центральноєвропейський поліморфний вид на пд. межі ареалу. У межах цього видового комплексу виділяють численні сегрегатні види та внутрішньовидові таксони.

**Ареал виду та його поширення в Україні:** Балкани, Середня та Сх. Європа (зх.). В Україні — більша частина територій в лісовій, а також в лісостеповій та степовій (спорадично) зонах, крім крайніх зх. р-нів і Криму. Адм. регіони: Вл, Рв, Жт, Кв, Чн, См, Лв, Ів, Тр, Чц, Хм, Вн, Чк, Кд, Дн, Пл, Хр, Дц, Лг, Од, Мк, Хс.

**Чисельність та структура популяцій:** Популяції чисельні, але їх кількість в останній час зменшується.

**Причини зміни чисельності:** Терасування схилів при лісорозведенні, розорювання лучних степів, випасання, зривання квітів на букети, випалювання трави, витоптування.

**Умови місцезростання:** Кислі та лужні піщані, силікатні ґрунти, крейдяні та вапнякові відслонення, нерідко з виходами гранітів у соснових лісах, на узліссях, лучно-степових трав'яних схилах. Угруповання кл. Festucetea vaginatae, Festuco-Brometea, Vaccinio Piceetea (Pulsatillo-Pinetea). Мезоксерофіт.

**Загальна біоморфологічна характеристика:** Гемікриптофіт. Багаторічна трав'яна рослина 10–40 см заввишки з товстим, кореневищем і прямостоячим, одноквітковим, густо-м'яковолосистим, напіврозетковим стеблом. Листки тричі пірчасторозсічені, опушені, прикореневі довгочерешкові, з'являються до цвітіння або під час цвітіння; верхні листки (3) зростаються основами в дзвоникоподібну обгортку (покривало) з лінійними, м'яко-волосистими частками. Квітка поникла, вузька дзвоникоподібна, 2–4 см в діаметрі, з 6 яйцеподібних або широко-яйцеподібних, темно-фіолетових, зовні пухнастих листочків оцвітини. Цвіте у квітні–травні; плодоносить у червні. Плодики волосисті. Розмножується насінням.

**Режим збереження популяцій та заходи з охорони:** Охороняють у НПП «Подільські Товтри», «Святі гори», в ПЗ: Канівському, Українському степовому, Луганському, Чорноморському БЗ, РЛП: «Міжрічинському» та «Гранітно-Степове Побужжя», та інших об'єктах ПЗФ. Заборонено зривання рослин, випалювання сухої трави, порушення умов місцезростання.

**Розмноження та розведення у спеціально створених умовах:** Культивують в ботанічних садах: Донецькому НАН України, Криворізькому НАН України, Дніпропетровського та Одеського ун-тів, дендропарку БЗ «Асканія Нова».

**Господарське та комерційне значення:** Декоративне, лікарське, отруйне.

Враховуючи велику ботанічну цінність об'єкту, пропонуємо оголосити його територію ботанічною пам,яткою природи місцевого значення " Сонячна " .

Координатор роботи по створенню об`єктів ПЗФ Київського еколого-культурного центру, д.б.н. Парнікоза І.Ю.

Директор Київського еколого-культурного центру, Заслужений природоохоронець України Борейко В.Є.

**ВИКОНАВЧИЙ ОРГАН КИЇВСЬКОЇ МІСЬКОЇ РАДИ**
**(КИЇВСЬКА МІСЬКА ДЕРЖАВНА АДМІНІСТРАЦІЯ)**

**КОМУНАЛЬНЕ ПІДПРИЄМСТВО**
**«ДАРНИЦЬКЕ ЛІСОПАРКОВЕ ГОСПОДАРСТВО»**

**(КП «ДАРНИЦЬКЕ ЛПГ»)**

*вул. Опришківська (Новоросійська)35, м. Київ, 02092 тел.(044) 592-10-69 E-mail: lesparkdar@ukr.net*
*Код ЄДРПОУ 03359635*

12.10.2020 N 382
*на N_____від_____*

Київський
еколого-культурний центр
---
*02218, м. Київ, вул. Райдужна, 31-48*

Комунальне підприємство «Дарницьке лісопаркове господарство», розглянувши Ваше звернення від 30.09.2020 № 190 щодо надання погодження на створення ботанічної пам'ятки природи місцевого значення «Сонячна» в лісовому кварталі №36 Білодібровного лісництва загальною орієнтовною площею 0,05 га, інформує про наступне.

Ми всіляко підтримуємо будь-які реальні зусилля та заходи, що спрямовані на збереження та охорону природних комплексів та здійснюємо в цьому напрямку реальну діяльність та роботу.

Провівши обстеження вказаних територій, виконавши відповідні геодезичні вимірювання встановлено, що згідно до матеріалів лісовпорядкування 2009 року територія належить до виділу 1 лісового кварталу №36 Білодібровного лісництва.

Всебічно опрацювавши інформацію та відомості стосовно лісівничих, ботанічних, ландшафтних та інших ознак вказаних територій, їх природоохоронну цінність, КП «Дарницьке ЛПГ» вважає за доцільне та погоджує створення ботанічної пам'ятки природи місцевого значення «Сонячна» у виділі 1 лісового кварталу №36 Білодібровного лісництва загальною орієнтовною площею 0,1 га за умови забезпечення розроблення відповідної документації згідно вимог Методичних рекомендацій щодо розроблення проектів створення природних територій та об'єктів природно-заповідного фонду України, затверджених наказом Міністерства екології та природних ресурсів України від 21.08.2018 №306, дотримання вимог природоохоронного законодавства.

Запрошуємо приймати участь в природоохоронних заходах, які проводяться на балансових територіях нашого підприємства, зокрема і щодо утримання територій та об'єктів природно-заповідного фонду.

Надаємо інформацію з матеріалів лісовпорядкування із зазначенням територій, які погоджуються для створення ботанічної пам'ятки природи місцевого значення «Сонячна» в лісовому кварталі №36 Білодібровного лісництва загальною орієнтовною площею 0,1 га.

Додаток: Витяг з матеріалів лісовпорядкування 2009 року Білодібровного лісництва із зазначення території обєкта на 1 арк.

**В.о. директора** **Михайло Явний**

"ДАРНИЦЬКЕ ЛІСОПАРКОВЕ ГОСПОДАРСТВО" Ідентифікаційний код 03359635

Додаток 1 до листа
Від_____2020 №_____

# ВИТЯГ

**З матеріалів лісовпорядкування 2009 року**
**(Білодібровне лісництво, квартал №36)**
**Масштаб 1:5000**

- території погоджені для створення пам'ятки природи місцевого значення «Сонячна»

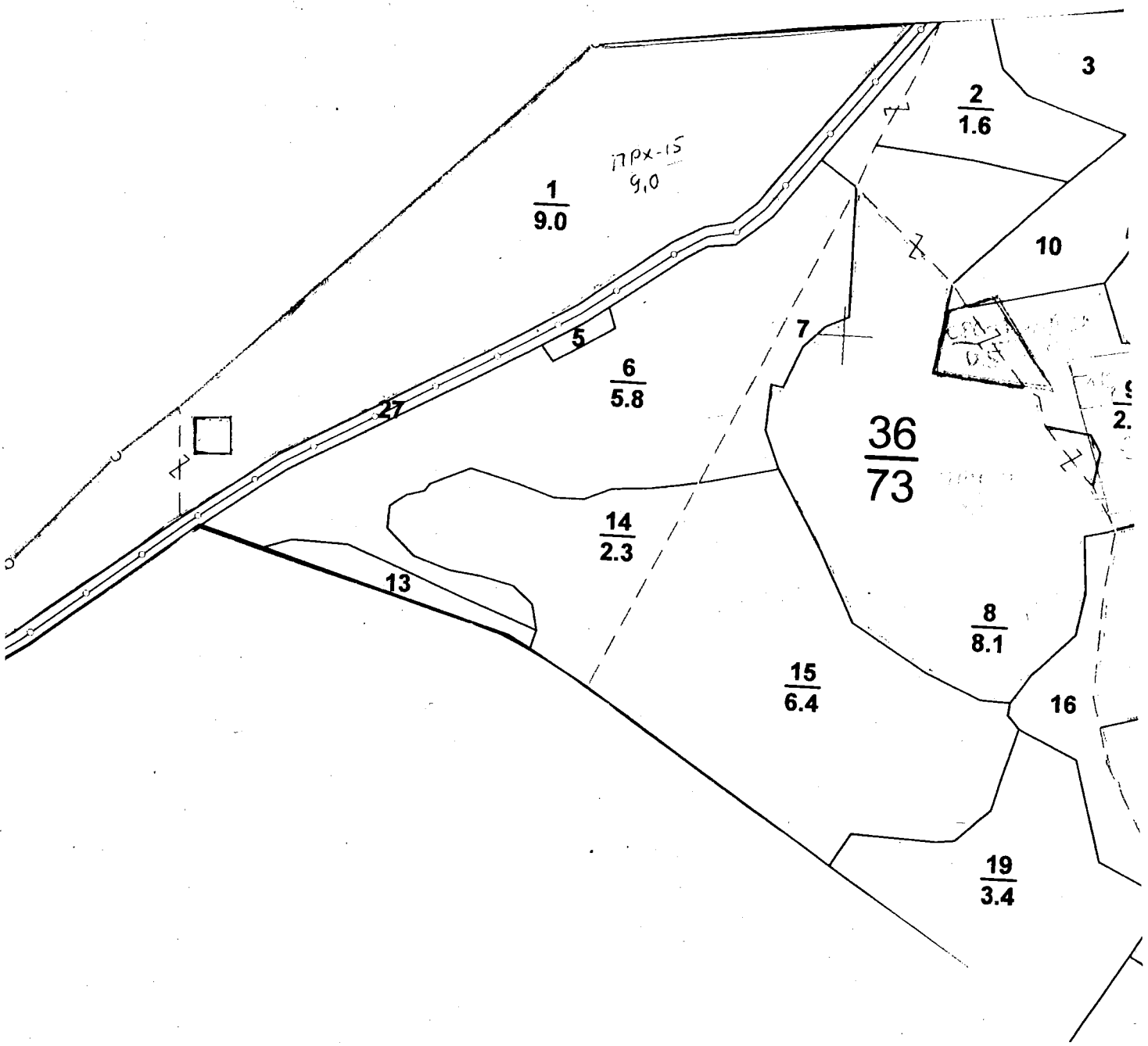


**В. о. директора КП «Дарницьке ЛПГ»** **М. Явний**

м. Київ * Україна * КОМУНАЛЬНЕ ПІДПРИЄМСТВО "ДАРНИЦЬКЕ ЛІСОПАРКОВЕ ГОСПОДАРСТВО" Ідентифікаційний код 03359635

УКРАЇНА

ВИКОНАВЧИЙ ОРГАН КИЇВСЬКОЇ МІСЬКОЇ РАДИ
(КИЇВСЬКА МІСЬКА ДЕРЖАВНА АДМІНІСТРАЦІЯ)

**УПРАВЛІННЯ ЕКОЛОГІЇ ТА ПРИРОДНИХ РЕСУРСІВ**

*вул. Турівська, 28, м. Київ, 04080, приймальня (044) 366-64-10, (044) 366-64-11, e-mail: ecodep@kmda.gov.ua*
*Контактний центр міста (044) 15 51 Код ЄДРПОУ 41819431*

Депутатові Київської міської ради
Олесі ПИНЗЕНИК

Шановна пані Олесю!

В Управлінні екології та природних ресурсів виконавчого органу Київської міської ради (Київської міської державної адміністрації) опрацьовано Ваше клопотання від 16.03.2021 № 08/279/09/51-101 щодо можливості створення ботанічної пам'ятки природи місцевого значення «Сонячна» та повідомляємо.

Управління екології та природних ресурсів виконавчого органу Київської міської ради (Київської міської державної адміністрації) схвалює зазначене клопотання за умови дотримання вимог земельного законодавства та положень ст.ст. 52-53 Закону України «Про природно-заповідний фонд України».

З повагою

Начальник Олександр ВОЗНИЙ

Аріна Алексеєва 366 64 17