1



№376 Визнати долину русла річки Либідь зоною екологічного лиха та розпочати вживання невідкладних заходів із відновлення екосистеми річки Либідь та навколишьої території!

публікація:
05.11.2015 11:02

Автор:
Пузань Антон Вікторович
#

Зібрано **10123** підписи

На реалізації

Наразі реальний стан Либеді просто жахає: береги річки протягом багатьох років заростали деревами, щодня зливаються тисячі літрів хімікатів, русло Либеді забруднено механічним сміттям. Ситуація жахає також і тим що Либідь забруднює Дніпро, а Дніпро далі Чорне море.
Останніми роками річку почали забруднювати шляхом зкидання брудного хімічного талого снігу. Останнім часом сніг стали зкидати навіть на території природо-охоронного обєкту "Лиса гора", територія якого прямо межує із річкою Либідь.
Громаді Києва відомі наміри деяких посадовців знищити річку ЛИбідь як природний обєкт та забудувати усю долину річки висотними будівлями, закатавши саму річку у сіре бетонне русло. Досить знищувати Київ!!!
Вимагаю київську мыську владу:
1) терміново визнати екологічний стан річки Либідь як критичний та такий що потребує негайного вживання заходів щодо реанімації екологічної ситуації.
2) терміново заборонити будь-яке зкидання талого снігу та іншого механічного сміття на території русла Либеді та прилеглих територіях!
3) терміново ліквідувати усі без вийнятку врізки у русло ріки через які щодня зливаються тисячі літрів хімічних речовин.
4) розпочати публічне обговорення долі долини річки Либідь, як публічного простору, де буде облаштовано нові веломаршрути, облаштовано екстрім парк, збудовано спортивно-дитячі майданчики, облаштовано нормальне освітлення, збудовано літній кінотеатр, офіційний графіті парк для проведення міжнародних фестивалів
5) розпочати розробку розміщення сніго плавильних станцій поза долиною річки Либідь, або поблизу річки, проте виключно із використанням фільтрів проти хімічного та механічного забруднення!
Сподіваюсь київська влада почує киян та почте реформи котрі реально покращать життя киян

Хроніка подій

09.04.2021 — Звітування щодо стану реалізації петиції
Лист начальника Управління екології та природних ресурсів виконавчого органу Київської міської ради (Київської міської державної адміністрації) від 09.04.2021 № 077-1826 щодо стану реалізації електронних петицій.

Лист

11.12.2019 — Звітування щодо стану реалізації петиції

УКРАЇНА

ВИКОНАВЧИЙ ОРГАН КИЇВСЬКОЇ МІСЬКОЇ РАДИ
(КИЇВСЬКА МІСЬКА ДЕРЖАВНА АДМІНІСТРАЦІЯ)

УПРАВЛІННЯ ЕКОЛОГІЇ ТА ПРИРОДНИХ РЕСУРСІВ

вул. Турівська, 28, м. Київ, 04080, приймальня (044) 366-64-10, (044) 366-64-11, e-mail: ecodep@kmda.gov.ua
Контактний центр міста (044) 15 51 Код ЄДРПОУ 41819431

Київська міська рада

На виконання доручення заступника голови Київської міської державної адміністрації П.Пантелеєва від 30.03.2021 № 11071 в Управлінні екології та природних ресурсів виконавчого органу Київської міської ради (Київської міської державної адміністрації) в межах компетенції розглянуто лист Київської міської ради від 30.03.2021 № 225-КР-1424 зокрема, щодо електронних петицій та повідомляємо.

Щодо електронної петиції № 376 «Визнати долину русла річки Либідь зоною екологічного лиха та розпочати вживання невідкладних заходів із відновлення екосистеми річки Либідь та навколишьої території!» від 05.11.2015 повідомляємо, що наразі КП «Плесо», як замовником, проводиться погодження проєктних матеріалів: «Реконструкція гідротехнічних споруд з відновленням екологічного та санітарно-гігієнічного стану р. Либідь у м. Києві (стадія ТЕО)».

Щодо виконання вимог петиції № 713 «Ландшафтний природний парк замість забудови південних Осокорків», а саме: створення ландшафтних заказників місцевого значення «Осокорківські луки 2» та «Осокорківські луки 3», збереження за територією в межах озера Небреж статусу зеленої зони загального користування та створення парку «Міжозерний» повідомляємо.

Рішенням Київської міської ради від 26.06.2018 № 997/5061 «Про ініціативи створення об'єктів благоустрою зеленого господарства міста Києва» визначено процедуру розгляду ініціатив щодо створення об'єктів благоустрою зеленого господарства міста Києва та перелік матеріалів, що додає ініціатор до заяви щодо ініціативи створення зеленої зони.

Відповідно до пункту 1 зазначеного рішення Київської міської ради ініціативи щодо створення об'єктів благоустрою зеленого господарства (скверів, парків, алей, бульварів тощо) загального користування розглядає постійна комісія Київської міської ради з питань екологічної політики.

Відповідно до пункту 2 цього рішення ініціатор разом із заявою щодо ініціативи створення зеленої зони надає до постійної комісії Київської міської ради з питань екологічної політики: документи, що підтверджують вивчення громадської думки стосовно зазначеної ініціативи (підписи членів територіальної громади міста Києва, підписи мешканців житлових будинків,

копії протоколів загальних зборів співвласників багатоквартирних будинків тощо); план-схеми розташування зеленої зони (графічні матеріали); висновок Департаменту земельних ресурсів виконавчого органу Київської міської ради (Київської міської державної адміністрації) щодо можливості передачі земельної ділянки в користування для створення зеленої зони, витяг з міського земельного кадастру щодо земельної ділянки, на якій ініціюється створення зеленої зони; згода балансоутримувача території (за наявності балансоутримувача); інші документи, матеріали, інформація щодо зазначеної ініціативи.

Відповідно до статті 51 Закону України «Про природно-заповідний фонд України» готувати і подати клопотання про створення чи оголошення територій та об'єктів природно-заповідного фонду можуть органи центрального органу виконавчої влади в галузі охорони навколишнього природного середовища, наукові установи, природоохоронні громадські об'єднання або інші заінтересовані підприємства, установи, організації та громадяни.

Згідно зі статтею 52 цього Закону клопотання про необхідність створення чи оголошення територій та об'єктів природно-заповідного фонду попередньо розглядають у місячний строк щодо територій та об'єктів місцевого значення – обласні, Київська та Севастопольська міські державні адміністрації. У разі схвалення клопотань центральним органом виконавчої влади, що забезпечує формування і реалізує державну політику у сфері охорони навколишнього природного середовища, обласними, Київською та Севастопольською міськими державними адміністраціями, проводиться їх погодження з власниками та первинними користувачами природних ресурсів у межах територій, рекомендованих для заповідання.

Громадське об'єднання «Екопарк Осокорки» підготувало клопотання та розробило відповідний проєкт щодо створення ландшафтного заказника місцевого значення «Осокорківські луки 2» та «Осокорківські луки 3» відповідно до Методичних рекомендацій щодо розроблення проєктів створення природних територій та об'єктів природно-заповідного фонду України, затверджених наказом Міністерства екології та природних ресурсів України від 21.08.2018 № 306.

Цей проєкт розглянуло Управління екології та природних ресурсів виконавчого органу Київської міської ради (Київської міської державної адміністрації).

Земельні ділянки площею 90,6379 га (кадастровий номер 8000000000:96:001:0008), площею 26,7006 га (кадастровий номер 8000000000:96:001:0009), площею 21,8966 га (кадастровий номер 8000000000:96:001:0010), площею 15,4479 га (кадастровий номер 8000000000:96:001:0011), площею 21,3596 га (кадастровий номер 8000000000:96:001:0013) відповідно до рішення Київської міської ради від 14.07.2005 № 774/3349 перебувають в оренді ТОВ «Контактбудсервіс». Відповідні договори оренди земельної ділянки від 08.09.2005 №№ 63-6-00282, 63-6-00286, 63-6-00285, 63-6-00284, 63-6-00283 зареєстровано в Головному управлінні земельних ресурсів виконавчого органу Київської міської ради

(Київської міської державної адміністрації). Цільове призначення – забудова об'єктами житлового і соціального призначення.

Водночас Київська міська рада прийняла рішення від 31.01.2019 № 3/6659 «Про розірвання договорів оренди земельних ділянок для забудови об'єктами житлового і соціально-побутового призначення у ж/м Осокорки-Центральні (1, 2, 3, 4, 5, 6 мікрорайони) у Дарницькому районі м. Києва від 08.09.2005 №№ 63-6-00282, 63-6-00286, 63-6-00285, 63-6-00284, 63-6-00283»

Також інформуємо, що Окружний адміністративний суд міста Києва рішенням від 03.02.2021 у справі № 826/16737/18 відмовив у задоволенні позовної заяви ГО «Екопарк Осокорки» до Київської міської ради, треті особи: ТОВ «Контактбудсервіс», Департамент архітектури та містобудування виконавчого органу Київської міської ради (Київської міської державної адміністрації), про визнання протиправним та скасування рішення Київської міської ради від 27.11.2009 № 695/2764 «Про затвердження детального плану території району Осокорки у Дарницькому адміністративному районі м. Києва».

Відповідно до статті 255 Кодексу адміністративного судочинства України рішення суду набирає законної сили після закінчення строку подання апеляційної скарги всіма учасниками справи, якщо апеляційну скаргу не було подано. У разі подання апеляційної скарги рішення, якщо його не скасовано, набирає законної сили після повернення апеляційної скарги, відмови у відкритті чи закриття апеляційного провадження або прийняття постанови судом апеляційної інстанції за наслідками апеляційного перегляду.

На сьогодні немає інформації про подання ГО «Екопарк Осокорки» апеляційної скарги на рішення Окружного адміністративного суду міста Києва від 03.02.2021 у справі № 826/16737/18. Таким чином, рішення Київської міської ради від 27.11.2009 № 695/2764 «Про затвердження детального плану території району Осокорки у Дарницькому адміністративному районі м. Києва» є чинним.

Крім того, відповідно до зазначеного детального плану території Осокорки в межах вулиці Колекторної, проєктного продовження проспекту Петра Григоренка та південної межі міста поділено на мікрорайони 1–6 житлового масиву Осокорки-Центральні, за функціональним призначенням віднесено до багатоповерхової житлової забудови з об'єктами соціальнопобутового обслуговування. Цією містобудівною документацією передбачено створення паркових зон з благоустроєм території навколо водойм та чотирьох парків з облаштуванням пляжних зон «Парк біля озера Тягле», «Парк біля озера Небреж», «Парк біля озера Мартишів», «Парк біля озера Святище».

Згідно з планом заходів ГО «Екопарк Осокорки» доручено підготувати концепцію розвитку території щодо організації заказника природи місцевого значення «Екопарк Осокорки» з урахуванням чинної містобудівної документації та затвердженої проєктної документації для публічної презентації у Дарницькій районній в місті Києві державній адміністрації та розгляду відповідними структурними підрозділами Київської міської державної адміністрації. Враховуючи викладене, підготовка та реалізація проєкту рішення Київської міської ради «Про створення ландшафтного заказника місцевого

значення «Осокорківські луки 2» та «Осокорківські луки 3» можливі лише за умови вирішення земельно-майнових питань та обов'язкового погодження з власниками та первинними користувачами природних ресурсів у межах територій, рекомендованих для заповідання.

Щодо петиції № 1749 «Введення мораторію на забудову території, прилеглої до меж національного природного парку «Голосіївський».

Національний природний парк «Голосіївський» (далі – НПП «Голосіївський») створений як об'єкт природно-заповідного фонду загальнодержавного значення на підставі Указу Президента України від 27.08.2007 № 794/2007. Управління національним парком здійснює спеціальна адміністрація, яка підпорядкована Міністерству захисту довкілля та природних ресурсів України (далі – Міндовкілля).

Відповідно до ст. 39 Закону України «Про природно-заповідний фонд України» охоронна зона на прилеглій до об'єкта природно-заповідного фонду території встановлюється з метою запобігання негативного впливу господарської діяльності на стан його природних комплексів.

Згідно зі ст. 40 Закону України «Про природно-заповідний фонд України» в охоронних зонах об'єктів природно-заповідного фонду не допускається будівництво промислових та інших об'єктів, мисливство, розвиток господарської діяльності, яка може призвести до негативного впливу на території та об'єкти природно-заповідного фонду. Оцінка такого впливу здійснюється в порядку, встановленому законодавством України.

Охоронні зони територій та об'єктів природно-заповідного фонду враховуються під час розробки проектно-планувальної та проектної документації.

Положення, що визначають режим кожної з охоронних зон територій та об'єктів природно-заповідного фонду, затверджуються державними органами, які приймають рішення про їх виділення.

Крім того, межі НПП «Голосіївський» в натуру станом на сьогодні повністю не винесено.

Відповідно до Указу Президента України від 27.08.2007 № 794/2007 «Про створення національного природного парку «Голосіївський» питання надання у постійне користування Адміністрації НПП «Голосіївський» земельних ділянок з виготовленням відповідної землевпорядної документації було доручено Кабінету Міністрів України.

Згідно зі ст. 11 Закону України «Про природно-заповідний фонд України» спеціально уповноваженим органом державного управління в галузі організації, охорони та використання природно-заповідного фонду є Міністерство захисту довкілля та природних ресурсів України.

Виконавчий орган Київської міської ради (Київська міська державна адміністрація) листом від 18.07.2017 № 006-1544 звернувся до Мінприроди (правонаступник Міндовкілля) та Адміністрації НПП «Голосіївський» щодо розробки Проекту та Положення про охоронну зону НПП «Голосіївський», оскільки зазначене питання відноситься до компетенції Мінприроди (правонаступник Міндовкілля).

У свою чергу, Постійною комісією Київської міської ради з питань екологічної політики розроблено та направлено на погодження в установленому порядку проєкт рішення Київської міської ради «Про охоронну зону національного природного парку «Голосіївський» від 30.05.2018 № 08/231-1893/ПР.

Зокрема, проектом рішення пропонується встановити охоронну зону навколо території національного природного парку «Голосіївський»:

- для проведення діяльності, що становить підвищену екологічну небезпеку - розміром 500 метрів;

- для спорудження об'єктів будівництва житлового та громадського призначення, крім лінійних об'єктів інженерно-транспортного призначення – 50 метрів.

Крім того, проєктом рішення передбачено у межах охоронної зони заборонити проведення діяльності, що становить підвищену екологічну небезпеку, будівництво промислових та інших об'єктів виробничого призначення, мисливство, розвиток господарської діяльності, яка може призвести до негативного впливу на території та об'єкти природно-заповідного фонду за відсутності оцінки такого впливу, здійсненої у встановленому законодавством порядку.

На сьогодні НПП «Голосіївський» спільно з представниками громадськості розроблено Положення про охоронні зони НПП «Голосіївський» в межах м. Києва та Київської області, про що підготовлено відповідний наказ.

Положення пропонується використовувати в тимчасовому режимі до розробки Проекту встановлення та режиму охоронних зон НПП «Голосіївський» відповідно до Закону України «Про природно-заповідний фонд України».

Щодо електронної петиції № 2079 Назавжди заборонити законом вирубку лісів, парків, знищення скверів та унеможливлення зменшення зелених зон в м.Києві інформуємо.

Усі міські ліси столиці належать до лісів спеціального призначення – рекреаційно-оздоровчі ліси, ліси природоохоронного, наукового, історико-культурного призначення, тому рубки головного користування на території лісового фонду міста Києва, відповідно до вимог законодавства України не проводяться.

Комунальні підприємства лісопаркові господарства є постійними лісокористувачами, які здійснюють свою господарську діяльність відповідно до Лісового кодексу України, яким визначено їх права і обов'язки, та інших нормативно-правових актів України. Вони забезпечують охорону, захист, відтворення, підвищення продуктивності лісових насаджень, посилення їх корисних властивостей, підвищення родючості ґрунтів, здійснюють ведення лісового господарства на основі матеріалів лісовпорядкування, здійснюють використання лісових ресурсів способами, які забезпечують збереження оздоровчих і захисних властивостей лісів, а також створюють сприятливі умови для їх охорони, захисту та відтворення.

Основна форма догляду за лісом - це рубки догляду, коли вирубують пошкоджені дерева, створюючи сприятливі умови для росту і розвитку найбільш доброякісних. Ці вирубки, по суті, метод масової селекції (добору) дерев за віком, складом порід та формою, за якістю деревини, швидкістю росту

тощо. Проведення рубок догляду забезпечує бажаний склад порід у лісі, формує ліс із дерев більш високої якості, прискорює ріст та підвищує продуктивність лісонасаджень, поліпшує санітарний склад лісу, ліквідовує заражені дерева та запобігає сніговалу та сніголаму дерев. Крім того, рубки догляду посилюють водоохоронні, водорегулюючі, грунтозахисні властивості лісу.

Рубки догляду - це необхідний захід, який здійснюється у рамках комплексу робіт з утримання, формування, лісовідновлення, охорони та захисту міських лісів відповідно до постанови Кабінету Міністрів України від 27.07.1995 № 555 «Про затвердження Санітарних правил в лісах України». Санітарно-оздоровчі заходи щорічно проводяться лісогосподарськими підприємствами з метою покращення санітарного стану лісів (видалення сухостійних і аварійних дерев, прибирання захаращеностей). Ці заходи проводяться з метою збереження стійкості насаджень та запобігання розвитку паталогічних процесів у лісових насадженнях.

Утримання міських лісів у належному стані та з метою створення благоприємних умов організованого туризму, відпочинку та інших видів рекреаційної діяльності у природних умовах передбачає забезпечення безпеки відвідувачів, що вимагає проведення комплексу лісівничих заходів відповідно до статутних завдань - видалення сухостійних, аварійних, вітровальних, вітроламних дерев, санітарної обрізки дерев на основних ділянках відпочинку, ділянках прилеглих до житлової та громадської забудов, автомагістралей, внутрішньогосподарських доріг та доріг протипожежного призначення.

За час функціонування лісопаркових господарств міста Києва зменшення площ лісів відбувалося лише при вилученні земельних ділянок лісового фонду зі зміною цільового призначення.

Рішенням Київської міської ради від 19.12.2019 № 507/8080 «Про внесення змін до Концепції збереження зелених зон у місті Києві, затвердженої рішенням Київської міської ради від 20.12.2017 № 714/3721» продовжено чинність Програми розвитку зеленої зони м. Києва до 2010 року та концепції формування зелених насаджень в центральній частині міста до 31.12.2020.

У 2018 році КО «Київзеленбуд» проведено закупівлю послуги з коригування і моніторингу Програми розвитку зеленої зони міста Києва до 2010 року та концепції формування зелених насаджень в центральній частині міста, у рамках виконання якої передбачалося здійснити облік/інвентаризацію земельних ділянок об'єктів зовнішнього благоустрою зеленого господарства міста Києва (зокрема земельних ділянок, яким рішеннями Київської міської ради надано статус зелених зон), а також земель лісового фонду.

За результатами закупівлі переможцем визнано КП «Київський інститут земельних відносин» з яким укладено договір від 14.09.2018 № 315 на загальну суму 2,750 тис грн. Через відсутність фінансування коригування і моніторинг Програми розвитку зеленої зони міста Києва у 2018 році не здійснювався.

Разом з тим, частину робіт по договору виконано, зокрема:

- проведено облік/інвентаризацію земельних ділянок об'єктів благоустрою зеленого господарства, закріплених за КП УЗН та КП ЛПГ,
- опрацьовано проблеми становлення мережі озеленених територій та шляхи їх вирішення;
- проведено ландшафтне обстеження зелених насаджень та визначено видовий та внутрішньовидовий склад міських зелених насаджень;
- розроблені основні параметри для визначення міських екотопів;
- розроблений асортимент деревних і квітникових рослин за чотирма категоріями цінності для озеленення м. Києва з урахуванням екотопів;

- зроблено аналітичний огляд та оцінка сучасного стану природно-заповідного фонду м. Києва та приміської зони;
- підготовлено рекомендації щодо утримання і догляду за віковими деревами – пам'ятками природи; - проаналізовано існуючий стан Міського декоративного розсадника «Теремки» та підготовлено рекомендації для його розвитку, а також запропоновано асортимент декоративних рослин для вирощування; проаналізовано проблематику утилізації опалого листя і інших рослинних відходів у місті Києві.

В 2020 році на замовлення КО «Київзеленбуд» проведено коригування і моніторинг Програми розвитку зеленої зони м. Києва до 2010 року та концепції формування зелених насаджень в центральній частині міста, затвердженої рішенням Київської міської ради від 19.07.2005 № 806/3381 (чинність подовжено до 31.12.2020 рішенням Київської міської ради від 19.12.2019 № 507/8080).

Управлінням екології та природних ресурсів виконавчого органу Київської міської ради (Київської міської державної адміністрації) створено робочу групу для опрацювання матеріалів коригування та підготовки проєкту рішення Київської міської ради «Про затвердження Програми комплексного розвитку зеленої зони міста Києва до 2030 року».

Щодо петиції № 5703 «Врятуємо Парк (Дарницького р-ну)!» повідомляємо.

Територія міських лісів, що пропонується для приєднання до існуючого регіонального ландшафтного парку Партизанської Слави, належить до земель лісогосподарського призначення, віднесена до категорії «вкриті лісовою рослинністю землі» та знаходиться на балансі комунального підприємства «Дарницьке лісопаркове господарство». Крім того, вказана територія за цільовим призначенням надана для ведення лісового господарства та віднесена до категорії рекреаційнооздоровчих лісів. Господарська діяльність на ній здійснюється у відповідності до вимог природоохоронного, лісового законодавства та діючих нормативноправових актів на основі науково обґрунтованих проектних матеріалів лісовпорядкування, розроблених у встановленому чинним законодавством порядку. Переведення міських лісів до територій зелених насаджень загального користування та створення парку за рахунок вкритих лісовою рослинністю земель потребує зміни їх цільового призначення, що істотно зменшить лісистість адміністративного району, погіршить санітарний стан оточуючих насаджень і обумовить їх послаблення, деградацію та відмирання, і, як наслідок погіршить стан середовища.

Вилучення земельних лісових ділянок, передача їх у власність чи користування із зміною цільового призначення заборонено розпорядженням Кабінету Міністрів України від 10.04.2008 № 610-р «Деякі питання розпорядження земельними лісовими ділянками» за винятком випадків, передбачених чинним законодавством. Враховуючи викладене, за пропозицією автора петиції Коваленко П. С. на засіданні постійної комісії Київської міської ради з питань містобудування, архітектури та землекористування 30.05.2017 було знято з розгляду петицію № 5703 до отримання висновків постійної комісії Київської міської ради з питань екологічної політики та затвердження Київською міською державною адміністрацією проекту організації території

парку Партизанської Слави. Постійною комісією Київської міської ради з питань екологічної політики вищезазначена електронна петиція була відхилена. Тож враховуючи висновок постійної комісії Київської міської ради з питань екологічної політики, викладений в протоколі № 15 засідання цієї комісії від 06.09.2017, а також згоду автора петиції Коваленко П. С., на засіданні постійної комісії Київської міської ради з питань містобудування, архітектури та землекористування 25.09.2018 було ухвалено відхилити електронну петицію. На сьогодні на офіційному сайті Київської міської ради петиція № 5703 «Врятуємо Парк (Дарницького р-ну)!» має статус «Реалізовано» (https://petition.kyivcity.gov.ua/petition/?pid=5703).

Щодо петиції № 7218 «Зупинити російському забудовнику нашого парку «Крістерова Гірка», що у Подільському районі, поки ще не пізно», відповідно до рішення Київської міської ради від 12.12.2019 № 446/8019 договір оренди земельної ділянки площею 1,09 га на вулиці Вишгородській, 47ж у Подільському районі м. Києва (кадастровий номер земельної ділянки 8000000000:85:166:0003), укладений між Київською міською радою та Товариством з обмеженою відповідальністю "БУДІНВЕСТ КМ" від 14.08.2007 № 85-6-00341 (зі змінами, внесеними угодою від 29.05.2017) було розірвано.

Комунальному підприємству по утриманню зелених насаджень Подільського району міста Києва надано доручення в установленому порядку здійснити організаційно-правові заходи щодо оформлення права постійного користування земельною ділянкою площею 1,09 га на вул. Вишгородській, 47ж та розробити проєкт землеустрою земельної ділянки, зазначеної у підпункті 3.1 рішення Київської міської ради від 12.12.2019 № 446/8019, щодо зміни цільового призначення земельної ділянки на 4.10 для збереження та використання пам'яток природи для благоустрою пам'ятки природи "Крістерова Гірка", а також здійснити організаційно-правові заходи щодо благоустрою та озеленення земельної ділянки.

На сьогодні, на виконання рішення Київради від 06.07.2017 № 738/2900 «Про заходи спрямовані на збереження територій зелених зон міста Києва», КО «Київзеленбуд» подано до приймальні Київради клопотання про надання дозволу на розробку проекту землеустрою щодо відведення земельної ділянки на вул. Вишгородській, 47ж (номер справи 201182542 від 29.01.2020). Після прийняття відповідного рішення, підприємством будуть виконані заходи з благоустрою та озеленення цієї території.

Щодо петиції № 7488 «ТРЕБУЮ срочного решения экологической катастрофы на территории «нижнего каскада» Совских прудов!» та, в межах компетенції, повідомляємо.

Зазначена територія не перебуває на балансі комунальних підприємств, підпорядкованих Управлінню екології та природних ресурсів виконавчого органу Київської міської ради (Київської міської державної адміністрації).

Рішенням Київської міської ради від 12.07.2007 № 1102/1763 земельну ділянку з кадастровим номером 8000000000:79:108:0002 у Голосіївському районі, де знаходиться каскад Совських ставків, передано в оренду ТОВ «Господарник».

Підготовлений Київською міською радою проект рішення від 16.03.2018 №08/231-875/ПР «Про розірвання договору оренди земельної ділянки

від 14.03.2008 №78-6-00605, укладеного між Київською міською радою та товариством з обмеженою відповідальністю «Господарник» для облаштування рекреаційної зони в поєднанні водоймища з будівництвом розважально-торгівельного комплексу на просп. Валерія Лобановського (Червонозоряному), 113 у Голосіївському районі м. Києва» не набрав достатньої кількості голосів та не був підтриманий депутатами Київської міської ради.

Щодо петиції № 7430 «Надати земельній ділянці на розі Андріївського узвозу та вул. Боричів Тік статусу Арт-скверу ім.соліста Паризької опери, Героя України Василя Сліпака» надаємо наявну в Управлінні екології та природних ресурсів виконавчого органу Київської міської ради (Київської міської державної адміністрації) інформацію.

Комісія з питань найменувань на засіданні 21.07.2020 за результатами розгляду звернення громадської організації «Фундація Василя Сліпака» підтримала присвоєння імені Василя Сліпака скверу на розі Андріївського узвозу і вулиці Боричів Тік та рекомендувала винесення цього питання на громадське обговорення. Громадське обговорення тривало з 28.07.2020 до 01.10.2020 на єдиному вебпорталі територіальної громади міста в рубриці «Громадське обговорення проєктів нормативно-правових актів». Більшість учасників обговорення підтримали таке найменування.

Після оновлення складу Комісії з питань найменувань результати громадського обговорення стосовно присвоєння імені Василя Сліпака скверу на розі Андріївського узвозу та вулиці Боричів Тік буде повторно розглянуто на її засіданні. За результатами розгляду буде підготовлено відповідний проєкт рішення Київської міської ради.

Після здійснення організаційно-правових заходів Департаментом суспільних комунікацій і Департаментом містобудування та архітектури заплановано проведення у 2021 році конкурсу на кращу концепцію створення на розі Андріївського узвозу та вулиці Боричів Тік арт-скверу імені Героя України Василя Сліпака. На сьогодні розробляються програма та умови конкурсу.

Управління екології та природних ресурсів виконавчого органу Київської міської ради (Київської міської державної адміністрації) як головний розпорядник бюджетних коштів зможе опрацювати питання фінансування облаштування скверу після передачі на баланс комунального підприємства по утриманню зелених насаджень Подільського району основних засобів та елементів благоустрою скверу та завершення конкурсу на кращу проєктну пропозицію.

Водночас за участю керівництва Управління екології та природних ресурсів, КО «Київзеленбуд», комунального підприємства по утриманню зелених насаджень Подільського району, представників громадської спілки «Творче патріотичне об'єднання «Музичний батальйон» 02.02.2021 відбулася робоча нарада щодо прискорення організаційно-правових заходів зі створення зазначеного скверу.

Начальник Олександр ВОЗНИЙ

Ярослава Буряк 366 64 17

2

ЖІНОЧИЙ РУХ

за майбутнє

Вих. 32-01 від 18.05.2021р.

Голові постійної комісії Київської міської ради з питань екологічної політики
Москалю Д.Д.
01044, м. Київ, вул. Хрещатик, 36

Шановний Денисе Денисовичу!

Висловлюємо Вам свою повагу та звертаємося з наступним.

Жіночий рух «За Майбутнє» сприяє забезпеченню прав та свобод людини і громадянин в Україні.

Жіночий рух «За Майбутнє» вкрай занепокоєний ситуацією, яка слалася навколо річки Либідь.

Як нам стало відомо зі звернень громадян та інформації розміщеній в ЗМІ, річки Либідь наразі перебуває в критичному стані через забруднення, що може призвести до екологічного лиха та нанести значну шкоду стану довкілля в місті Києві.

Відповідно до розпорядження виконавчого органу Київської міської ради (Київської міської державної адміністрації) від 06.06.2019 року № 1039 «Про реконструкцію гідротехнічних споруд з відновленням екологічного та санітарно-гігієнічного стану р. Либідь у м. Києві» (далі – Розпорядження) передбачено здійснити до 21 грудня 2021 року реконструкцію гідротехнічних споруд з відновленням з відновленням екологічного та санітарно-гігієнічного стану річки.

Однак, поточний стан річки Либідь потребує вжиття невідкладних заходів, через що, **прошу Вас:**

- винести на розгляд чергового засідання постійної комісії Київської міської ради з питань екологічної політики питання щодо забруднення річки Либідь;
- розглянути дане питання із залученням профільних експертів і фахівців, представників Державної екологічної інспекції, а також профільних установ та структурних підрозділів виконавчого органу Київської міської ради (Київської міської державної адміністрації);
- з метою забезпечення прийняття участі у розгляді даного питання представниці Жіночого руху «За Майбутнє», прошу повідомити про дату та час проведення засідання постійної комісії.

Сподіваюся на співпрацю.

Відповідь прошу надіслати на електронну адресу:
forwomen@zamajbutne.com.ua
Контактна особа – Левчишина Олена (тел. 096-239-28-70).

Київська міська рада
19.05.2021 № 08/БП-1994

З повагою,
Лідерка Жіночого руху «За Майбутнє» **Ірина Суслова**

N288/139
09.09.2021
3

УКРАЇНА

ВИКОНАВЧИЙ ОРГАН КИЇВСЬКОЇ МІСЬКОЇ РАДИ
(КИЇВСЬКА МІСЬКА ДЕРЖАВНА АДМІНІСТРАЦІЯ)

УПРАВЛІННЯ ЕКОЛОГІЇ ТА ПРИРОДНИХ РЕСУРСІВ

вул. Турівська, 28, м. Київ, 04080, приймальня (044) 366-64-10, (044) 366-64-11, e-mail: ecology@kyivcity.gov.ua
Контактний центр міста (044) 15 51 Код ЄДРПОУ 41819431

N077-4423
09.09.2021

Постійна комісія Київської міської ради з питань екологічної політики

На виконання доручення заступника голови Київської міської державної адміністрації П. Пантелеєва від 18.08.2021 № 1583/1624 Управління екології та природних ресурсів виконавчого органу Київської міської ради (Київської міської державної адміністрації) (далі – Управління) інформує щодо виконання пункту 2 рішення Київської міської ради від 08.07.2021 № 1583/1624.

З початку 2018 року КО «Київзеленбуд» було подано до Київської міської ради понад 800 клопотань про надання дозволу на розробку проекту землеустрою на підставі прийнятих рішень Київської міської ради про надання земельним ділянкам статусів скверів, парків чи зелених зон та доручень постійної комісії Київської міської ради з питань екологічної політики підставою про підтримання ініціатив стосовно створення об'єктів благоустрою зеленого господарства відповідно до рішення Київської міської ради від 26.06.2018 № 997/5061.

Протягом 2018 – І півріччя 2021 років Київською міською радою прийнято 320 рішень про надання дозволу КО «Київзеленбуд» на розроблення проектів землеустрою щодо оформлення права постійного користування земельними білянками для створення, експлуатації та утримання парків, скверів чи зелених зон.

В період з 2017 по 2020 роки за замовленням КО «Київзеленбуд» та комунальних підприємств, підпорядкованих Управлінню, розроблено та погоджено в установленому порядку документацію із землеустрою по 92 земельним ділянкам зелених насаджень загального користування, зареєстрованим в Державному земельному кадастрі з присвоєнням відповідних кадастрових номерів.

Виконання заходів з розробки і погодження документації із землеустрою щодо оформлення права постійного користування та розробки і погодження технічної документації із землеустрою здійснюються КО «Київзеленубд», районними комунальними підприємствами по утриманню зелених насаджень м. Києва та комунальними підприємствами лісопарковими господарствами м. Києва в межах доведеного бюджетного фінансування.

Відповідно до вимог Закону України «Про публічні закупівлі» за результатами конкурсних торгів київським комунальним об'єднанням зеленого будівництва та експлуатації зелених насаджень міста «Київзеленбуд» в 2020 році укладено договір від 20.07.2020 № 245/7 з ТОВ «ІЗПВ «Укрземконсалт» про надання послуг з коригування і моніторингу Програми розвитку зеленої зони м. Києва до 2010 року та концепції формування зелених насаджень в центральній частині міста.

В грудні 2020 року ТОВ «ІЗПВ «Укрземконсалт» повністю виконано умови договору від 20.07.2020 № 245/7 та передано КО «Київзеленбуд» матеріали коригування і моніторингу Програми розвитку зеленої зони м. Києва до 2010 року та концепції формування зелених насаджень в центральній частині та проект Програми комплексного розвитку зеленої зони міста Києва до 2030.

Додатковою угодою від 09.12.2020 № 2 до договору від 20.07.2020 № 245/7 ТОВ «ІЗПВ «Укрземконсалт» зобов'язано здійснювати коригування результату наданих послуг, що є предметом договору, до затвердження Київською міською радою Програми розвитку зеленої зони міста Києва.

За ініціативи Управління та КО «Київзеленбуд» проект Програми комплексного розвитку зеленої зони міста Києва до 2030 та проект рішення Київської міської ради про її затвердження 15.06.2021 було винесено на розгляд засідання постійної комісії Київської міської ради з питань екологічної політики.

На виконання рішення постійної комісії Київської міської ради з питань екологічної політики, ухваленого на засіданні постійної комісії Київської міської ради з питань екологічної політики 15.06.2021 (протокол від 15.06.2021 № 7/10), та листа постійної комісії Київської міської ради з питань екологічної політики від 18.06.2021 № 08/288-270 вих, Управління екології та природних ресурсів виконавчого органу Київської міської ради (Київської міської державної адміністрації) оголосило проведення з 06.07.2021 по 06.08.2021 громадського обговорення проекту рішення Київської міської ради «Про затвердження Програми комплексного розвитку зеленої зони м. Києва до 2030 року».

Протягом періоду громадського обговорення проекту рішення Київської міської ради «Про затвердження Програми комплексного розвитку зеленої зони м. Києва до 2030 року» до Управління від громадян та громадських організацій надійшли зауваження та пропозиції до проекту Програми комплексного розвитку зеленої зони м. Києва до 2030 року, які листом Управління від 17.08.2021 № 077-4076 надіслано до КО «Київзеленбуд» для опрацювання.

Відповідно до умов додаткової угоди від 09.12.2020 № 2 до договору від 20.07.2020 № 245/7 КО «Київзеленбуд» направлено лист від 20.08.2021 № 077/226-3526 до ТОВ «ІЗПВ «УКРЗЕМКОНСАЛТ» стосовно опрацювання зауважень та пропозицій до проекту Програми комплексного розвитку зеленої зони міста Києва до 2030 року.

Питання доцільності врахування зауважень та пропозицій до проекту Програми комплексного розвитку зеленої зони міста Києва до 2030 року буде розглянуто Управлінням спільно з Громадською радою при виконавчому органі Київської міської ради (Київській міській державній адміністрації) після отримання позиції КО «Київзеленбуд» з порушеного питання.

За результатами громадського обговорення буде здійснено доопрацювання проекту рішення Київської міської ради «Про затвердження Програми комплексного розвитку зеленої зони м. Києва до 2030 року» та подано його в установленому порядку на розгляд постійної комісії Київської міської ради з питань екологічної політики.

Водночас інформуємо, що пунктом 1.7. переліку вихідних даних технічного завдання на надання послуг з коригування та моніторингу Програми розвитку зеленої зони м. Києва до 2010 року та концепції формування зелених насаджень в центральній частині міста до договору від 20.07.2020 № 245/7, затвердженого КО «Київзеленбуд», передбачено виключити розділ 10 «Концепція формування зелених насаджень у центральній частині міста» зазначеної програми.

Враховуючи викладене, в проекті Програми комплексного розвитку зеленої зони міста Києва до 2030 відсутній окремий розділ «Концепція формування зелених насаджень у центральній частині міста».

Натомість, проектом Програми комплексного розвитку зеленої зони міста Києва до 2030 визначено екологічне зонування території міста, а основна проблематика та напрямки формування зелених насаджень у центральній частині міста викладені в підрозділі 3 «Для екотопів житлових масивів сучасної і старої забудови» розділу 4.2. «Характеристика екотопів, ґрунтів, підходів до ландшафтного планування та створення насаджень».

Крім того, проектом Програми комплексного розвитку зеленої зони міста Києва до 2030 визначено агротехнічні заходи по створенню декоративних насаджень в різних містобудівних умовах та застосування передових технологій вирощування посадкового матеріалу і догляду за насадженнями з урахуванням підвищення стійкості і екологічної ефективності всіх міських зелених насаджень, а також визначено єдину загальноміську концепцію формування вуличних насаджень.

Беручи до уваги вищезазначене, здійснення розробки окремої концепції формування зелених насаджень для центральної частини міста є недоцільним.

Одночасно зауважуємо, що показниками розвитку зеленої зони, затвердженими пунктом 1 рішення Київської міської ради від 08.07.2021 № 1583/1624:

- не враховано понад 500 рішень Київської міської ради, якими вносились зміни до переліку територій загального користування, які відповідають типологічним ознакам та планувальним вимогам;
- не враховано території та об'єкти природно-заповідного фонду м. Києва, створені після 2005 року;

- визначена застаріла та неактуальна інформація щодо озеленених територій, площ та довжини вулиць м. Києва;
- визначена застаріла та неактуальна інформація щодо розподілу лісових площ м. Києва;
- запропоновано для розвитку мережі об'єктів природно-заповідного фонду частину територій та об'єктів, які вже оголошено територіями та об'єктами природно-заповідного фонду.

Зважаючи на викладене, Управління вважає за доцільне проектом рішення Київської міської ради «Про затвердження Програми комплексного розвитку зеленої зони м. Києва до 2030 року» передбачити визнання таким, що втратив чинність пункт 1 рішення Київської міської ради від 08.07.2021 № 1583/1624 та внесення змін до підпункту 2.2. пункту 2 цього рішення, виклавши його в наступній редакції – «2.2. До 31 жовтня 2021 року розробити, провести громадське обговорення та подати на затвердження Київської міської ради проект Програми розвитку зеленої зони м. Києва до 2030 року.».

Начальник Олександр ВОЗНИЙ

Дмитро Бровко 366 64 17

КИЇВСЬКА МІСЬКА РАДА

IX СКЛИКАННЯ

ПОСТІЙНА КОМІСІЯ З ПИТАНЬ ЕКОЛОГІЧНОЇ ПОЛІТИКИ

01044, м. Київ, вул. Хрещатик, 36 к.1005/1 *тел.:(044)202-70-76, тел./факс:(044)202-72-31*

18.06.2021 № 08/288-270 вих

на №288/96 від 31.05.2021

Управління екології та природних ресурсів виконавчого органу Київської міської ради (Київської міської державної адміністрації)

На виконання рішення постійної комісії Київської міської ради з питань екологічної політики 15.06.2021 (протокол №7/10), ухваленого за результатами заслуховування звіту КО «Київзеленбуд» щодо виконання доручень постійної комісії Київської міської ради з питань екологічної політики про створення зелених зон в місті Києві відповідно до рішення Київської міської ради від 26.06.2018 № 997/5261 «Про ініціативи створення об'єктів благоустрою зеленого господарства міста Києва» та розгляд інформації щодо стану виконання рішень Київської міської ради, контроль яких покладено на постійну комісію Київської міської ради з питань екологічної політики направляємо вам копію витягу з протоколу №7/10 засідання постійної комісії Київської міської ради з питань екологічної політики від 15.06.2021 та повідомляємо про прийняте рішення і просимо в межах повноважень опрацювати його, а також за результатами розгляду поінформувати постійну комісію Київської міської ради з питань екологічної політики.

Додатки: на 3 арк. в 1 прим.

Голова комісії Денис МОСКАЛЬ

Виконавець
Ушакова С.Ф. 202-72-31

КИЇВСЬКА МІСЬКА РАДА

IX СКЛИКАННЯ

ПОСТІЙНА КОМІСІЯ З ПИТАНЬ ЕКОЛОГІЧНОЇ ПОЛІТИКИ

01044, м. Київ, вул. Хрещатик, 36 к.1005/1 *тел.:(044)202-70-76, тел./факс:(044)202-72-31*

Витяг з протоколу № 7/10
засідання постійної комісії Київської міської ради
з питань екологічної політики

від 15.06.2021

Місце проведення: Київська міська рада, м. Київ, вул. Хрещатик, 36, десятий поверх, каб. 1017, початок проведення засідання об 11:00.

Склад комісії: 7 депутатів Київської міської ради.

Присутні: 7 депутатів Київської міської ради – члени постійної комісії:

Москаль Д.Д.	– голова постійної комісії, головуючий;
Сторожук В.П.	– перший заступник голови постійної комісії;
Кулеба Є.А.	– секретар постійної комісії;
Богатов К.В.	– член постійної комісії;
Ковальчук М.М.	– член постійної комісії;
Чайка О.Ю.	– член постійної комісії;
Лимар Ю.В.	– член постійної комісії.

Відсутні: немає

Запрошені:

Семенова К.І.	– депутат Київської міської ради;
Возний О. І.	– начальника Управління екології та природних ресурсів виконавчого органу Київської міської ради (Київської міської державної адміністрації);
Король О. В.	– генеральний директор КО «Київзеленбуд»;
Савицький В.В.	– в. о. генерального директора комунального підприємства виконавчого органу Київської міської ради (Київської міської державної адміністрації) по охороні, утриманню та експлуатації земель водного фонду м. Києва «Плесо»;
Дворніков В.М.	– перший заступник директора Департаменту земельних ресурсів виконавчого органу Київської міської ради (Київської міської державної адміністрації);

Ткаченко Т.Ф.	– директор Департаменту міського благоустрою виконавчого органу Київської міської ради (Київської міської державної адміністрації);
Малихін О.В.	– заступник директора Департаменту житлово-комунальної інфраструктури виконавчого органу Київської міської ради (Київської міської державної адміністрації);
Цитович К.М.	– заступник начальника КО виконавчого органу Київської міської ради (Київської міської державної адміністрації) «Інститут генерального плану м. Києва»;
Іванов П. С.	– начальник Державної екологічної інспекції Столичного округу;
Залужний В.Б.	– директор департаменту ПрАТ «ХК «Київміськбуд»;
Дюжев С.А.	– спеціаліст Інституту архітектурного менеджменту;
Янчук В. В.	– член громадської ради при Київській міській державній адміністрації;
Білогурова Т.С.	– директор ТОВ «ІЗПВ «Укрземконсалт»;
Смірнова М.О.	– представник громади мікрорайону Солом'янка.

Порядок денний:

1. Про заслуховування звіту КО «Київзеленбуд» від 31.05.2021 № 288/96 щодо виконання доручень постійної комісії Київської міської ради з питань екологічної політики про створення зелених зон в місті Києві відповідно до рішення Київської міської ради від 26.06.2018 № 997/5261 «Про ініціативи створення об'єктів благоустрою зеленого господарства міста Києва» та розгляд інформації щодо стану виконання рішень Київської міської ради, контроль яких покладено на постійну комісію Київської міської ради з питань екологічної політики.

СЛУХАЛИ:
Москаль Д.Д.
ВИСТУПИЛИ:
Король О.В., Білогурова Т.С., Возний О.І., Богатов К.В., Кулеба Є.А., Дюжев С.А., Сторожук В.П., Лимар Ю.В., Янчук В.В.
ВИРІШИЛИ:
1. Взяти до відома інформацію, оголошену на засіданні постійної комісії.
2. Звернутись до Управління екології та природних ресурсів виконавчого органу Київської міської ради (Київської міської державної адміністрації) з проханням у місячний термін провести громадські обговорення проєкту рішення Київської міської ради «Про затвердження Програми розвитку зеленої зони м. Києва», та за результатами громадського обговорення

надати напрацьований проєкт рішення на розгляд постійної комісії Київської міської ради з питань екологічної політики.

ГОЛОСУВАЛИ: «за» – 7, «проти» – 0, «утримались» – 0, «не голосували» – 0.
Рішення прийнято.

Голова комісії **Денис МОСКАЛЬ**

Секретарка комісії **Євгенія КУЛЕБА**

КИЇВСЬКА МІСЬКА РАДА

II СЕСІЯ IX СКЛИКАННЯ

РІШЕННЯ

08.07.2021 № 1583/1624

Про затвердження показників розвитку зеленої зони м. Києва до 2022 року та концепції формування зелених насаджень в центральній частині міста

Відповідно до статті 19 Земельного кодексу України, пункту 34 частини першої статті 26 Закону України «Про місцеве самоврядування в Україні», статті 7, статей 51 - 53 Закону України «Про природно-заповідний фонд України», Правил утримання зелених насаджень міст та інших населених пунктів України, затверджених наказом Міністерства будівництва, архітектури та житлово-комунального господарства України від 10 квітня 2006 року № 105 (зареєстровано в Міністерстві юстиції України 27 липня 2006 року за №880/12754), з метою забезпечення комплексного розвитку зеленої зони міста Києва, раціонального використання зелених ресурсів, збереження зелених насаджень Київська міська рада

ВИРІШИЛА:

1. Затвердити показники розвитку зеленої зони м. Києва до 2022 року та концепції формування зелених насаджень в центральній частині міста згідно з додатком до цього рішення.

2. Виконавчому органу Київської міської ради (Київській міській державній адміністрації):

2.1. Забезпечити розробку та погодження проєктів землеустрою з організації та встановлення меж та режимів використання земель природно-заповідного та іншого природоохоронного призначення, лісового фонду та зелених насаджень загального користування та подати їх на розгляд та затвердження Київської міської ради.

2.2. До 31 жовтня 2021 року розробити, провести громадське обговорення та подати на затвердження Київської міської ради проєкт Програми розвитку зеленої зони м. Києва до 2030 року та концепції формування зелених насаджень в центральній частині міста.

3. Встановити, що землі природно-заповідного та іншого природоохоронного призначення, лісового фонду та зелених насаджень загального користування підлягають комплексній охороні відповідно до законодавства та встановлених режимів їх використання.

4. Заборонити на землях природно-заповідного та іншого природоохоронного призначення та лісового фонду житлове, інше будівництво та господарську діяльність, що можуть негативно вплинути на стан цих територій чи перешкоджати їх використанню за цільовим призначенням.

5. Встановити, що використання територій зелених насаджень загального користування, проєкти землеустрою яких розроблені та погоджені відповідно до пункту 2 цього рішення, здійснюється виключно для рекреаційних та суспільних потреб відповідно до законодавства.

6. Утриматись до встановлення меж ландшафтного заказника місцевого значення острів Жуків від розгляду питань відведення земельних ділянок, які відповідно до рішення Київської міської ради від 02 грудня 1999 року № 147/649 «Про оголошення природних об'єктів пам'ятками природи та заказниками місцевого значення у м. Києві» можуть бути включені до складу заказника.

7. Управлінню екології та природних ресурсів виконавчого органу Київської міської ради (Київської міської державної адміністрації):

7.1. Виступити замовником на розробку проєкту створення заказника місцевого значення острів Жуків та подати його на затвердження Київської міської ради.

7.2. Після затвердження проєкту створення заказника місцевого значення острів Жуків виступити замовником на розробку проєкту землеустрою з організації та встановлення меж заказника.

8. Оприлюднити це рішення у встановленому порядку.

9. Контроль за виконанням цього рішення покласти на постійну комісію Київської міської ради з питань екологічної політики.

Київський міський голова Віталій КЛИЧКО

СЕКРЕТАРІАТ

Додаток
до рішення Київської міської ради
від 08.02.2024 № 1583/1624

ПОКАЗНИКИ
розвитку зеленої зони м. Києва до 2022 року та концепції формування зелених насаджень в центральній частині міста

Таблиця 1

Озеленені території загального користування м. Києва

Адміністративні райони	*Парки культури і відпочинку**	*Парки відпочинку**	*Спеціалізовані парки**	*Сквери**	*Бульвари**	ВСЬОГО:
Голосіївський район	*1/126,32*	*14/475,12*	*3/466,5*	*22/42,18*	*6/8,66*	1118,78
Дарницький район	*1/111,97*	*11/193,01*	-	*17/16,4*	*2/22,77*	344,15
Дніпровський район	*3/724,71*	*15/388,73*	-	*16/21,57*	*10/23,97*	1158,98
Деснянський район	*2/404,71*	*10/103,67*	-	*17/19,58*	*4/4,01*	531,97
Оболонський район	*1/11,73*	*6/476,93*	*1/118*	*53/52,86*	*10/17,11*	676,63
Печерський район	*3/37,88*	*8/199,31*	*1/130,5*	*22/8,59*	*4/7,46*	383,74
Подільський район	*1/8,18*	*11/176,89*	-	*30/22,73*	*4/10,75*	218,55
Святошинський район	-	*11/257,14*	-	*28/38,56*	*6/24,96*	320,66
Солом'янський район	*2/35,57*	*13/188,38*	-	*39/23,97*	*6/16,26*	264,18
Шевченківський район	*3/83,11*	*17/296,29*	*2/54,8*	*63/42,46*	*8/10,41*	487,07
Всього:	*17/1544,18*	*116/2755,47*	*7/769,8*	*307/288,9*	*60/146,36*	5504,71

* В чисельнику - кількість, шт.; у знаменнику - площа, га.

Таблиця 2

Озеленені території загального користування м. Києва, що відповідають типологічним ознакам та планувальним вимогам

№ по експл.	Назва об'єкта	Площа (га) за даними аналізу	Примітки
1	2	3	5
	Голосіївський район		
	Парки культури і відпочинку		
1	Голосіївський парк культури і відпочинку ім. М. Рильського	126,32	
	Разом:	***126,32***	у т. ч. 5,1 га - акваторія
	Парки відпочинку		
2	1500-річчя м. Києва «Лиса гора»	118,75	у т. ч. 118,5 га «Київська фортеця»
3	«Теремки» (Інститут зоології ім. Шмальгаузена)	93,28	кв. 34 - 36 Голосіївського лісництва
4	«Покал»	73,03	
5	«Диск»	2,56	
6	Біля Совських ставків	25	У т. ч. будівництво розважального центру (конкурс ГУЕ КМДА - реконструкція терторії загального користування), у т. ч. 14,7 га - акваторія
7	На схилах по вул. Кайсарова	10,9	- « -
8	На схилах Лисої гори	11,6	- « -
9	На острові Галерний (спортивний парк)	41,6	у т. ч. 5,0 га - акваторія
10	На схилах Багринової гори і сел. Жовтневе	25,1	
11	На схилах біля Інституту фізики	8	
12	На схилах Мишоловського яру (вул. Квітки-Основ'яненка)	16,3	
13	На схилах Мишоловського яру (вул. Весняна - вул. Адмірала Ушакова)	12,1	
14	Біля Церковщини (спортивний парк)	26,3	
15	На ж. м. Теремки-II	10,6	у т. ч. 1,58 га - акваторія
	На вул. Метрологічній, 14-д		
	У пров. Феофанівському, 14-б		
	На вулиці Теремківській, 2-а-6	4,2412	
	Разом:	***475,12***	
	Спеціалізовані парки		
16	НК «Експоцентр України»	285	
17	Музей народної архітектури і побуту	134	
18	Ботсад НАУ	47,5	за винятком монастиря «Свято-Покровська Голосіївська Пустинь»
	Разом:	***466,5***	
	Сквери		
19	Чекістів	1	
20	По вул. Федорова	0,87	

21	Територія біля ст. м. «Либідська»	1,05	2 ділянки
22	По вул. Жилянській	0,11	
23	Міжквартальний сквер по вул. Васильківській, 45 - 47	1,7	
24	На Московській площі (земельну ділянку площею 0,2438 га на вул. Ізюмській, 1-а виключено)	0,67	
25	По просп. Науки	1,1	
26	Біля ресторану «Вітряк»	8,07	
27	В сел. Чапаєвка (земельну ділянку площею 0,1200 га на вул. Бродівській, 93-а виключено)	4,8	
28	По вул. Холмогорській (земельну ділянку площею 0,0425 га на вул. Холмогорській, 46/8 виключено)	0,97	
29	По вул. Гвардійській	0,24	
30	По вул. Якубовського	2,06	
31	По вул. Лисогірській	0,26	
32	По вул. Теремківській, 2-а-б	1,85	
33	На Голосіївській площі	0,73	
34	На схилах Мишоловського яру (вул. Парникова)	3,8	
35	На схилах Мишоловського яру (вул. Квітки-Основ'яненка)	1,9	
36	На схилах Мишоловського яру (пров. Квітки-Основ'яненка)	2,1	
37	На схилах Цимбалового яру	1,4	
38	Вул. Акад. Заболотного	4,87	
39	Вул. І. Сірка	0,63	
40	Біля р. Либідь	2	
	Вздовж вул. Столєтова	3,0	
	На проспекті Науки, 42-а	1,0649	
	На просп. 40-річчя Жовтня, 5 - 15	0,75	
	На перетині Стратегічного шосе та проспекту Науки	0,12	
	На вул. Ямській між будинками № 54 та № 56	0,15	
	На просп. Науки, 18-а	0,33	
	На Стратегічному шосе, 41-а	0,3	
	На розі вул. Голосіївської та просп. Голосіївського	0,52	
	На вул. Саперно-Слобідській, 16-б	0,17	
	На Стратегічному шосе, 51	0,35	
	На розі вул. Голосіївської та просп. Науки	0,6	
	На вул. Великій Китаївській, 48-а	0,4	
	Що межує з житловим будинком на вул. Тарасівській, 23/25	0,03	
	На вул. Академіка Заболотного, 94	0,2	
	На просп. Науки, 4-а	0,17	
	На просп. Науки, 4-б	0,22	
	На перетині Стратегічного шосе та проспекту Науки	0,12	
	На проспекті Голосіївському, 96	0,02	

	На проспекті Голосіївському, 114, корпус 2	0,2	
	Проспект Голосіївський, № 120 та № 120, корпус 2	0,02	
	Проспект Голосіївський, 108, корпус 2 та 108, корпус 3	0,05	
	Біля житлових будинків №№ 9-в, 9-г, 9-д на проспекті Академіка Глушкова	1,44	
	Між будинками на вул. Антоновича, № 108 та на вул. Володимиро-Либідській, №№ 20/116, 22	0,318	
	На вул. Ямській, 4	0,029805	
	На вул. Паньківській	0,0867	
	На вул. Маршала Якубовського, 2-г	0,28	
	В межах вулиці Деміївської та провулку Деміївського	0,16	
	Разом:	***42,18***	
	Бульвари		
41	По вул. Акад. Глушкова	3,84	
42	По вул. Володимиро-Либідській	0,19	
43	По вул. Горького	0,45	
44	По просп. 40-річчя Жовтня, 89	0,83	
45	По просп. 40-річчя Жовтня, 112 - 126	1,79	
46	По просп. 40-річчя Жовтня	1,56	
	Вздовж Великої Кільцевої та вулиці Лятошинського		
	Разом:	***8,66***	
	ВСЬОГО:	**1118,78**	у т. ч. 26,38 га - акваторія
	Дарницький район		
	Парки культури і відпочинку		
1	Партизанської слави	111,97	у т. ч. база «Київзеленбуду» та спорткомплекс
	Разом:	***111,97***	
	Парки відпочинку		
2	Ім. Воїнів-інтернаціоналістів	7,65	у т. ч. культова споруда
3	«Привокзальний»	4,75	3 ділянки
4	«Таращанець»	3,72	
5	Біля будинку культури залізничників	4,1	у т. ч. 0,54 га - будинок культури
6	По вул. Драгоманова	9,39	у т. ч. 2,1 га - акваторія
7	На ж. м. Позняки-Східні	20	у т. ч. 9,0 га - акваторія
8	Біля озера Вирлиця	36,4	без урахування акваторії

9	Біля озера Сонячне	22	у т. ч. 13,32 га - акваторія
10	«Прибережний»	46,4	
11	Посольське містечко	19,3	у т. ч. 7,63 га - акваторія
12	По вул. Здолбунівській	19,3	у т. ч. 11,8 га - акваторія
	Між проспектом Миколи Бажана та вулицею Срібнокільською навколо озера Срібний кіл	7,54	
	Між вул. Урлівською, вул. Дніпровою, вул. Івана Бойка, вул. Здолбунівською, навколо озера Жандарка	5,9	
	Вздовж вулиці Лугової	55	
	Разом:	***193,01***	
	Сквери		
13	по вул. О. Кошиця, біля Дарницької районної в місті Києві державної адміністрації	1,5	
14	Біля залізничного вокзалу	0,67	
15	Біля АЗС	0,5	
16	«Привокзальний»	2,13	
17	«Шевченка»	0,65	
18	По Харківському шосе	0,39	
19	По вул. Руднєва	0,3	
20	Ім. Крупської	0,67	
21	Біля РВК	1,45	
22	По вул. Бориспільській (земельну ділянку площею 1,4414 га виключено)	1,68	
23	Трудової Слави	1,16	
24	По вул. Сормовській	0,23	
25	Біля Дарницького шляхопроводу	1,18	
26	По вул. Вірменській	0,13	
27	По вул. Бориспільській, 30-а	1,35	нова ділянка
28	По Харківському шосе, 36-а	0,48	- « -
29	Вул. Малоземельна	2,46	
	На вул. А. Ахматової, 43	0,85	
	По вул. Привокзальній, 10-а	0,32	
	Біля станції метро «Осокорки», непарна сторона	0,6247	
	Біля будинку № 12 на вул. Вербицького	0,55	
	Вул. Здолбунівська, 11-в (13)	0,36	
	На вул. Декабристів, 5-б	0,8322	
	На вул. Драгоманова, 10-в	1,09	
	На просп. Миколи Бажана, 10, 12		
	Вул. Ревуцького, 10/2, вул. Анни Ахматової, 2-а	0,15	

	На вул. Вишняківській, 8-а	0,8	
	На вул. Лариси Руденко, 1/4	0,65	
	На вул. Євгенія Харченка, 41	0,33	
	На вул. Олександра Мишуги, 5	0,45	
	На вул. Вишняківській, 12	0,3	
	На вул. Лариси Руденко, 8-а	0,35	
	На вул. Вишняківській між будинками №№ 5, 5-а, 5-б	0,77	
	На вул. Малоземельній	1,35	
	На вул. Ревуцького, 36/2	0,3	
	На вул. Зарічній, 45	1486,03 1239,69 1205,3 169,22	
	На просп. Миколи Бажана		
	На вул. Гришка, 6 - 8	0,19	
	На вулиці Княжий Затон, 4	0,13	
	На вулиці Анни Ахматової, 23	0,48	
	На шосе Харківському, 59 - 65	0,94	
	На вул. Тростянецькій, 47	0,2	
	На вул. Тростянецькій, 51 - 53	0,35	
	На вулиці Архітектора Вербицького, 11		
	На просп. Петра Григоренка, 19, 21	0,34	
	На вул. Бориспільській, 30, 34, 38	0,80	
	На вул. Новодарницькій, 30 - 32	0,10	
	На вул. Ревуцького, 13-б	9991,8	
	На просп. Петра Григоренка, 43	0,6	
	На вул. Декабристів, 9-а, просп. Миколи Бажана, 7-д, 9-д, 9-ж, вул. Архітектора Вербицького, 28-а, 28-б	1,3	
	На вулиці Ревуцького, 44	0,7	
	На проспекті Петра Григоренка, 36, 38	1,5	
	На вул. Вірменській, 1/9-к, 3, просп. Миколи Бажана, 9-з	0,44	
	На вул. Княжий Затон (вул. Срібнокільській, 1)	0,12	
	На вул. Малоземельній	1,11	
	На вулиці Княжий Затон, 12-б		
	Разом:	***16,4***	
	Бульвари		
30	Проспект М. Бажана	20,44	
31	Харківське шосе	2,33	
	Разом:	***22,77***	
	ВСЬОГО:	**344,15**	у т. ч. 43,85 га - акваторія

	Дніпровський район		
	«Перемога»	1,53	
	На перетині проспектів Броварського та Визволителів	1,24	
	На вул. Серафимовича	0,52	
	Парки культури і відпочинку		
1	Труханів острів	476,9	у т. ч. 39,0 га - кв. 65,66 Дніпровського лісництва Дарницького ЛПГ та водно-спортивна база
2	«Перемога»	66,09	2 ділянки
3	Гідропарк	181,72	за винятком смуги відводу метро і проспекту
	Разом:	***724,71***	
	Парки відпочинку		
4	Вздовж вул. А. Малишка	14,03	3 ділянки
5	Вздовж вул. Попудренка (земельні ділянки загальною площею 1,082 га на вул. Попудренка, 7-а, 7-в, 7-г, 7-д, 9, 9-а (літери «А», «Б») виключено) (земельну ділянку площею 0,0703 га та частину земельної ділянки площею 0,13 га на вул. Попудренка, 5 виключено) (земельну ділянку площею 0,0167 га на вул. Попудренка, 1 (літ. Б) виключено)	14,95	- « -
6	Біля кінотеатру «Аврора»	7,91	у т. ч. 0,4 га - культова споруда
7	На ж. м. Райдужний	32,8	у т. ч. 16,33 га - акваторія
8	Вздовж Броварського проспекту	3,54	
9	Біля кінотеатру «Ленінград»	2,6	у т. ч. 0,4 га - кінотеатр
10	Урочище Долобецьке	133,93	у т. ч. затока
11	Урочище Горбачиха	80,3	
12	Біля озера Тельбін	25,8	у т. ч. 13,42 га - акваторія
13	Біля будинку культури ДВРЗ	3,69	
14	На Русанівській набережній	28,89	разом з прибережною зоною
15	На Дніпровській набережній	9,72	у тому числі будівництво спортивно-оздоровчих споруд

16	По вул. Лохвицькій	8,96	реконстр. території заг. користування
17	Біля озера Малинівка	5,8	у т. ч. 2,0 га - акваторія
18	На ж. м. Сєрова-Райдужний (спортивний парк)	15,81	
	На вул. Серафимовича, 6-а	0,93	
	Вздовж будинків 3, 3-а, 3-б, 9-б, 9-г на вул. Петра Вершигори; 2, 2-а, 2-б, 2-в, 4-б на просп. Генерала Ватутіна; 12 на вул. Райдужній	2,1	
	Парк-пам'ятка садово-паркового мистецтва місцевого значення вздовж вул. Попудренка та вздовж Броварського проспекту від станції метро «Дарниця» до станції метро «Чернігівська»	13,67	
	Між будинками 8/20, 10, 10-а, 12-а, 14-а на бульварі Верховної Ради та будинками 12-б, 14, 16, 18 на вулиці Будівельників	2,12	
	На вул. Братиславській, 13 - 15 та вул. Генерала Карбишева, 18-а	2,47	
	Між будинками №№ 1, 1-а, 1-б на вул. Юрія Шумського і пляжною зоною озера Тельбін	40 770	
	«Микільська Слобідка»: в межах пам'ятки історичний ландшафт київських гір і долини річки Дніпро; вздовж вулиці Микільсько-Слобідської від Броварського проспекту до вул. 2 Садової	10	
	Разом:	***388,73***	
	Сквери		
19	Біля Дарницького бульвару	1,65	у т. ч. культова споруда
20	Біля медвитверезника	0,16	
21	По вул. Празькій	0,41	
22	По вул. Сивашській	0,88	
23	Біля будинку Дарницької РДА	0,74	
24	1-й Стародарницький	0,92	
25	На Ленінградській площі	1,84	у т. ч. 0,26 га - «МакДональдс»
26	По вул. Червоногвардійській	1,47	
27	Біля ст. м. «Лівобережна»	2	у т. ч. культова споруда
28	В селищі ДВРЗ	1,72	
29	По вул. Макаренка	1,12	
30	По вул. Фанерній	2,25	
31	Мікросад	2,12	
32	2-й Стародарницький	0,4	
33	Біля театру драми і комедії	1,05	
34	Вул. Олекси Довбуша	2,84	
35	Сквер на вулиці Туманяна	2,0	

На вулиці Петра Вершигори, 9-г	0,48	
На бульварі О. Давидова, 6	0,46	
На вул. Воскресенській біля будинку № 12-в	0,31	
На вул. Луначарського	1,122192	
Проспект Юрія Гагаріна, 15-а	0,4448	
На вул. Миропільській, 39	0,46	
На вул. І. Миколайчука, №№ 3 - 7 та вздовж проспекту Возз'єднання	1,5	
На вул. Райдужній	0,85	
Між будинками № 15, 13, № 9-г, 19, 17 та 15-а на вул. Челябінській та № 24-г на вул. Митрополита Андрея Шептицького	0, 4919	
Між житловими будинками на бульв. Ярослава Гашека, 6 - 8	0,24	
Навпроти будинку № 4-а на вул. Митрополита Андрея Шептицького	0,14	
Вул. І. Миколайчука 3 - 3-а	1,73	
На вул. Микільсько-Слобідській, навпроти просп. Броварського, 15	0,65	
Бульв. Перова, 15-б	0, 12	
Вул. Краківська, 11	0,31	
На вулиці Флоренції, біля будинків 5, 12-а і будинків на вулиці Раїси Окіпної, 5-б, 5-а, 7-а	0,36	
На вул. Вифлеємській, 16 та Тампере, 15	0,79	
На вул. Будівельників, 38/14, 36, 34/1	0,31	
На вул. Райдужній	0,32	
На вул. Плеханова	1,17	
На бульв. Перова	0,25	
Від будівлі СЗШ № 4 на вулиці Стальського, 26-а та вздовж будинків 4-а, 2-б, 2-а та 2 на вулиці Курнатовського	0,96	
На вулиці Андрія Малишка, 29-б	5811,04	
Між житловими будинками на Харківському шосе, 9 - 13, перед будинком 11 на Харківському шосе	0,183	
На вул. Амвросія Бучми біля будинків № 2, №№ 6 - 6-а та № 8	2,2	
На вул. Євгена Сверстюка	1,93	
На вул. Флоренції, 1/11	0,15	
На бульварі Перова між будинками 40, 40-а, 40-б та 3-а на вул. І. Микитенка	1,07	
На просп. Алішера Навої, 55	0,2557	
На просп. Алішера Навої, 57	0,3943	
На вул. Ентузіастів, 3, літера А	0,37	
На вул. Ентузіастів, 3/1, літера А	0,23	
На вул. Ентузіастів, 5, літера А	0,59	
На вул. Ентузіастів, 9, літера Г	0,24	

На вул. Ентузіастів, 41, літера А	0,52	
На Русанівській набережній, 4, літера А	0,33	
На Русанівській набережній, 6, літера А	0,41	
На вул. Малишка, 19	0,55	
На вул. Ентузіастів, 43, літера А	0,30	
Між будинками 4-а, 6 на вулиці Плеханова та ліцеєм № 208 на вулиці Ованеса Туманяна	0,3558	
Між вулицею Раїси Окіпної та проспектом Броварським (набережна р. Дніпро)	0,7	
Між будинками 24, 24-в по вулиці Митрополита Андрея Шептицького та будинком 5-б на вулиці Челябінській біля ДНЗ 691	0,62	
На вул. Каунаській, 4, 6/1	1,42	
На вул. Малишка, 9-а	0,4513	
На бульв. Верховної Ради, 13	0,40	
На вул. Червоноткацькій, 10	0,51	
На вул. Пожарського, 8	0,49	
На вул. Попудренка, 18, 18-а	0,44	
На вул. Вифлеємській, 18/2	0,62	
Між будинками 16, 18, 18-б, 18-а та 16-а на бульварі Верховної Ради	0,39	
Між будинками 22, 24, 24-а, 22-б та 22-а на бульварі Верховної Ради	0,37	
На вул. Червоноткацькій, 14, вул. Бажова, 3, 5	0,99	
Бульв. Верховної Ради, 1-а, 3	0,56	
Між будинками 19, 19-а, 19-б на бульварі Верховної Ради, будинками 2, 4 на вулиці Бажова та будинком 16-а на вулиці Червоноткацькій	0,82	
Між будинками 4, 4-а на вулиці Будівельників та будинком 5/2 на проспекті Юрія Гагаріна	0,57	
Між будинком 7 на вулиці Будівельників та будинком 7-а на вулиці Григорія Чупринки	0,28	
Вздовж будинку 13 на вулиці Івана Сергієнка	0,31	
На бульв. Ярослава Гашека, 15	0,58	
Навпроти будинку 5 на вулиці Петра Вершигори	0,6	
вул. І. Миколайчука, 7 - 9	1,85	
Харківське шосе, № 4, № 6, № 8/11, № 12, № 16, № 18	1,72	
Біля будинків № 2/1, № 4, № 6, № 8, № 10 на бульварі Перова	1,4	
Вздовж проспекту Соборності	0,97	
Вздовж проспекту Юрія Гагаріна	1,71	
Між будинками 3-а на вулиці Всеволода Нестайка та 5-б на вулиці Челябінській	0,30	
Біля будинку 24-г на вулиці Митрополита Андрея Шептицького	0,28	

	Біля будинку 5 на вулиці Всеволода Нестайка	0,55	
	На вул. Празькій, 1, 3, вул. В. Сосюри, 4, Дарницькій площі, 2/2	0,54	
	На Броварському проспекті, 11	0,87	
	На Броварському проспекті, 17	0,84	
	На вул. Садовій, 14-а	0,5	
	Біля будинку 1/2 на вулиці Митрополита Андрея Шептицького	0,0987	
	Проспект Павла Тичини, 18-б	2614,16	
	Разом:	**23,57**	
	Бульвари		
35	Бульвар по вул. Шліхтера	3,41	
36	Верховної Ради	3,51	
37	Праці	0,85	
38	Перова	2,17	
39	Дарницький	0,85	
40	Ярослава Гашека	3,2	
41	Серафимовича	4,98	
42	Бучми	2,4	
43	Давидова	1,74	
44	Русанівський	0,86	
	Разом:	***23,97***	
	ВСЬОГО:	**1160,98**	**у т. ч. 31,75 га - акваторія**
	Деснянський район		
	Парки культури і відпочинку		
1	«Дружби Народів» (у т. ч. уроч. Бобровня, 32,0 га)	219,4	у т. ч. 4,15 га - пансіонат
2	Троєщина (у т. ч. Всеукраїнський парк-пам'ятка борців за свободу і незалежність України)	185,31	
	Разом:	***404,71***	
	Парки відпочинку		
3	По вул. Кіото (від вул. Братиславської до вул. Мурманської)	15,3	2 ділянки
4	Паркова зона між просп. Ватутіна і вул. Закревського (земельну ділянку площею 0,1000 га виключено)	орієнтовна 25	у т. ч. 3,81 га - акваторія
5	Парк з водними об'єктами вздовж просп. Генерала Ватутіна між просп. Володимира Маяковського та вул. Оноре де Бальзака	орієнтовна 13	у т. ч. 3,55 га - акваторія
6	ДШК	13,92	
7	Вздовж вул. Попудренка	3,71	у т. ч. 1,9 га - Луна-парк
8	«Деснянський», на розі вул. Ніколаєва-Маяковського	9,67	
9	Паркова зона, вул. Сабурова, 12 - 26	2,26	
10	Паркова зона, просп. Маяковського (від вул. Сабурова до вул. Данькевича)	2,31	2 ділянки

11	«Молодіжний», на розі вул. Маяковського-Цвєтаєвої	9,21	
12	«Борців за свободу і незалежність України»		В межах парку культури і відпочинку Троєщина
13	«Броварський» (від ст. м. «Чернігівська» до ст. м. «Лісова»)	2,67	
14	По вул. Милославській, ж. м. Троєщина 20 м/р (спортивний парк)	6	
	На просп. Романа Шухевича	16,8	
	Разом:	***103,67***	
	Сквери		
15	Вздовж просп. Маяковського (від вул. Драйзера до вул. Сабурова) (земельну ділянку площею 0,11 га виключено)	4,86	2 ділянки
16	Вздовж вул. Сабурова, 2-10	2,02	
17	Біля лікарні швидкої допомоги	0,28	
18	Біля НДІ комунальної гігієни	1,95	
19	По вул. Мілютенка	2,74	
20	Біля к-ру «Росія» (земельну ділянку площею 0,0367 га виключено)	2,12	у т. ч. 0,78 га - кінотеатр
21	На розі вулиць Драйзера і Бальзака	1,11	
22	В сел. Биківня	0,09	
23	Біля КТЕУ	0,3	
24	По вул. Електротехнічній, 26	0,85	
25	По вул. Жукова, 4	0,64	у т. ч. культова споруда
26	По просп. Лісовому (торговий центр)	0,49	
27	На розі вул. Братиславської і просп. Лісового	0,64	
28	По вул. Жукова, 29	0,26	
29	Біля універсаму «Фестивальний»	0,27	
30	По вул. Ніколаєва, 7	0,72	
31	По вул. Ніколаєва, 11	0,24	
	На вул. Миколи Лаврухіна, 11	0,34	
	На вул. Лісківській	0,37	
	На просп. Маяковського, 3	0,61	
	На вул. Закревського, 30 - 42	2	
	На перетині вулиць Миколи Закревського та Марини Цвєтаєвої	2	
	На вулиці Меліоративній, навпроти контрольно-перепускного пункту Банкнотно-монетного двору Національного банку України	2	
	На перетині вулиць Закревського - Милославської	2	
	На вул. Лісківській	0,45	

	На просп. Маяковського, 4	0,38	
	На вул. Теодора Драйзера, 34	0,30	
	На вулиці Миколи Лаврухіна, 7-б	0,28	
	На вулиці Олександра Сабурова, 16-в	0,45	
	На проспекті Володимира Маяковського, 73 - 75/2	0,8	
	Між будинками № 5-а та № 7-а на вулиці Лісківській	0,28	
	На вулиці Градинській, 2, 4	0,60	
	На вул. Мілютенка, 7	0,42	
	На вул. Миколи Закревського між будинками №№ 33, 35 та 37	0,36	
	На вулиці Жукова, 27 - 31	0,221003	
	На вул. Оноре де Бальзака, № 12	0,2276	
	На просп. Володимира Маяковського, 2-б	0,3482	
	На просп. В. Маяковського, 21-г	0,1166	
	На вул. Оноре де Бальзака, №№ 12, 14	0,1908	
	На просп. Володимира Маяковського між будинками № 20 та № 22-а	0,2	
	Біля будинку на вул. Братиславській, 38	0,53	
	На вул. Жукова, 19-а	0,42	
	На вул. Космонавта Волкова, 8	0,42	
	Між будинками на просп. Володимира Маяковського, 15-б та на вул. Оноре де Бальзака, 14	1,85	
	На перетині вул. Маршала Жукова, 20 та просп. Лісового, 31	0,98	
	На вул. Закревського, 5	0,49	
	На вул. Космонавта Волкова, 22	0,4	
	На просп. Володимира Маяковського, 59	0,67	
	На вул. Радунській, 16	0,13	
	На вул. Марини Цвєтаєвої, 16, 16-б, 16-в (біля будинків № 16, № 16-б, № 16-в)	1,85	
	На вул. Космонавта Волкова, 18 - 20-а	0,4	
	На просп. Лісовому, 22	0,87	
	На вул. Академіка Курчатова, 3-б	0,58	
	На вул. Академіка Курчатова, 11	0,43	
	На просп. Лісовому, 25-а	0,38	
	Вздовж будинків на вул. Архітектора Ніколаєва, №№ 11, 13, 15, вул. Оноре де Бальзака, №№ 14, 16, 16-а, 18, 20, 24, просп. Володимира Маяковського, №№ 21-в, 21-г	1,2	
	На вул. Мілютенка, 34 - 36	0,78	
	На вул. Мілютенка, 29	0,44	
	На вул. Мілютенка, 28-а	0,45	
	На вул. Академіка Курчатова, 9/21	0,3	
	На вул. Мілютенка, 23	0,33	

	На вул. Марини Цвєтаєвої, 13	0,68	
	На розі вулиць Оноре де Бальзака та Марини Цвєтаєвої	0,33	
	На вул. Мілютенка, 5-б	0,21	
	На вул. Радистів, 34 - 36	0,47	
	На вул. Кіото, 11-а	0,35	
	На вул. Драйзера, 36	0,20	
	Біля будинку 62-а на просп. В. Маяковського	0,12	
	Біля будинку 64-а на просп. В. Маяковського	0,20	
	Біля будинку 66-а на просп. В. Маяковського	0,20	
	На вул. Кіото, 5 - 9	0,25	
	На вул. Мілютенка, 25	0,28	
	На вул. Шолом-Алейхема, 11-а	0,12	
	На перетині просп. Лісового та вул. Братиславської	0,17	
	На перетині просп. Лісового та вул. Братиславської	0,4	
	На просп. Лісовому, 12	0,27	
	На просп. Лісовому, 8	0,46	
	На просп. Лісовому, 4-а	0,54	
	На вул. Маршала Жукова, 4	0,4997	
	На перетині просп. Маяковського, 14/13 та вул. Драйзера, 11	1,21	
	Між будинками №№ 4, 4-а, 6 на вул. Оноре де Бальзака	0,8	
	На вул. Волкова, 2	0,79	
	На вул. Кіото, 3	0,4	
	Разом:	***19,58***	
	Бульвари		
32	Бульвар 79 АБВ (просп. Маяковського, 5 - 25)	2,47	
33	Леоніда Бикова	0,41	
34	Володимира Висоцького	0,51	
35	Проспект Юрія Гагаріна	0,62	
	Разом:	***4,01***	
	ВСЬОГО:	**531,97**	у т. ч. 7,36 га - акваторія
	Оболонський район		
	На перетині вул. Маршала Тимошенка та вул. Маршала Малиновського	0,59	
	Парки культури і відпочинку		
1	«Пуща-Водиця»	11,73	
	«Парк Почайна»	10,10	
	Навколо озер Йорданське та Кирилівське	41,64	
	Між проспектом Степана Бандери, вулицею Набережно-Рибальською та затокою Вовковата	5,0	
	На вул. Прирічній	16,44	

	Разом:	***11,73***	
	Парки відпочинку		
2	«Оболонь» (І етап)	280,1	у т. ч. гольф-центр та 139,3 га - акваторія
3	Біля оз. Вербне	32,06	у т. ч. 16,15 га - акваторія
4	Біля оз. Йорданське	30,89	у т. ч. 14,76 га - акваторія
5	Біля оз. Кирилівське	41	у т. ч. 18,86 га - акваторія
6	Біля оз. Богатирське	12,38	у т. ч. 7,87 га - акваторія
7	Біля оз. Редькіне	80,5	у т. ч. 40,8 га - акваторія
	В урочищі Наталка	7,1329	
	На вул. Бережанській біля будинків №№ 10 - 20	3,41	
	На вул. Богатирській (на північ від затоки Верблюд)	2,55	
	На вул. Богатирській (біля озера Редькине)	30,45	
	Разом:	***476,93***	221,59 га - акваторія
	Спеціалізовані парки		
8	Парки північніще оз. Лукове в ур. «Оболонь-Наталка» («Дубовий гай»)	118	створення на території парку гольф-клубу
	Разом:	***118***	
	Сквери		
9	На розі Оболонського проспекту та вул. Марш. Тимошенка	2,65	
10	Вул. Маршала Тимошенка, 18 (приймал.)	0,48	
11	Вул. Маршала Тимошенка	0,7	біля ресторану «Ріо-Гранде»
12	Площа Дружби Народів	0,43	
13	Вул. Героїв Сталінграда (фонтан)	0,81	
14	Вул. Героїв Сталінграда (аквар.)	2,5	у т. ч. 0,45 га - спорткомплекс «Акваріум»
15	Територія біля оз. Центральне	5,94	у т. ч. 2,8 га - акваторія
16	Вул. Героїв Сталінграда, 65	0,56	
17	Вул. Північна	1,03	
18	Вул. Прирічна	1,08	2 ділянки
19	Вул. Прирічна, 5	1,22	
20	Біля кінотеатру «Братислава»	2,08	у т. ч. 0,48 га - кінотеатр
21	«Дружби Народів»	1,44	

22	Вул. Маршала Малиновського (пошта)	0,68	
23	Вул. Л. Гавро, 26 (поліклініка № 1)	0,76	
24	Вул. Героїв Сталінграда, 7	1,03	
25	Вул. Героїв Сталінграда, 11	1,2	
26	Вул. Героїв Сталінграда, 15	0,88	
27	Вул. Героїв Сталінграда, 19	1,31	
28	Інститут гідробіології	0,68	
29	Суднобудівельний технікум	0,94	
30	Сантьяго-де-Чілі	0,4	
31	Вул. Маршала Малиновського («Любава»)	0,44	
32	Новокостянтинівський	0,3	
33	Вул. Фрунзе, 154 (земельну ділянку площею 0,1235 га виключено)	0,38	
34	На площі Фрунзе	1,06	
35	По вул. Вишгородській, 2	0,42	
36	По вул. Вишгородській, 6	0,46	
37	«Космонавтів»	0,74	
38	По вул. Вишгородській, 26/2	0,38	
39	По вул. Вишгородській, 32	1,09	
40	Мінське шосе, 4	2	
41	Автозаводська - Мукачівська	0,75	
42	Бювет по вул. Івашкевича	0,63	
43	Автозаводська-Лугова (з-д «Полюс»)	0,17	
44	Лугова, 2 (з-д «Київпластмас»)	0,53	
45	Бережанська-Лугова (з-д «Лакма»)	0,44	
46	На розі вул. Лугової-Дегтяренка	1,05	
47	Вул. Маршала Малиновського (пождепо)	1,47	
48	Вул. Маршала Тимошенка (газета «День»)	0,83	
49	Вул. Героїв Дніпра, 19	0,34	
50	Вул. Маршала Тимошенка (СЕС)	0,2	
51	Ресторан «Крим»	0,45	
52	Вул. Героїв Дніпра (універсам № 8)	0,18	
53	Вул. Богатирська (пивзавод)	1,65	
54	Ст. м. «Героїв Дніпра» (земельну ділянку площею 0,0446 га на вул. Героїв Дніпра, 37-б виключено)	1,4	
55	Вул. Полярна	1,11	
56	Вул. Червонофлотська	0,28	
57	Вул. Юнкерова	0,16	
58	Райвиконком	0,23	
59	І-а лінія	0,26	

60	Селянський	1,06	
61	В сел. ДВС	3,6	
	вул. Зої Гайдай, 10-в	0,28	
	на перетині вул. Юрія Кондратюка та просп. Маршала Рокоссовського	0,78	
	проспект Героїв Сталінграда, 44-б	0,94	
	вул. Лайоша Гавро, 7	0,8990	
	вул. Прирічна, 19	0,2935	
	вул. Прирічна, 17	0,4941	
	вул. Героїв Дніпра між будівлями № 67 та № 69 («Сквер Добродій»)	0,24	
	на вулиці Прирічній	16,44	
	на вул. Героїв Дніпра	0,3429	
	просп. Оболонський, 36	0,36	
	вул. Маршала Малиновського, 25	0,41	
	просп. Оболонський, № 18-б, № 22-а, № 22-б	0,64	
	просп. Героїв Сталінграда, 35-а	0,30	
	просп. Оболонський, 28	0,42	
	Біля будинку № 33/35 по вул. Маршала Тимошенка	0,16	
	Біля будинків № 14-а - 16-а на просп. Оболонському	0,2	
	вул. Маршала Малиновського, 32-б - 36	0,56	
	Біля будинків №№ 30 - 32-а на вул. Героїв Дніпра	0,58	
	на вул. Героїв Дніпра між будинками № 40-а та № 42-б	0,18	
	на вул. Героїв Дніпра між будинками № 62 та № 64	0,28	
	на вул. Героїв Дніпра між будинками № 42 та № 42-а	0,28	
	на вул. Героїв Дніпра між будинками № 61 та № 65	0,55	
	на вул. Героїв Дніпра між будинками № 75 та № 79	0,55	
	на вул. Північній між будинком № 46 та просп. Героїв Сталінграда, № 61-а	0,50	
	на вул. Прирічній між будинками № 17, 17-д, 19 та 19-б	0,55	
	на вул. Прирічній між будинками № 27-ета № 29	0,32	
	на просп. Героїв Сталінграда біля будинків № 49-б - 53 та на вул. Героїв Дніпра біля будинків № 42-б - 62	1,0	
	на вул. Прирічній між будинками № 5 та № 9-а	0,56	
	На вул. Північній між будинками № 30 та № 36	0,5924	(сквер із дитячим та спортивним майданчиками)
	На вул. Прирічній між будинками № 1 та № 5	0,9	(великий сквер із спортивним майданчиком)
	На вул. Лайоша Гавро, 9-е	0,30	
	На вул. Героїв Дніпра, 35	0,1	

На просп. Героїв Сталінграда, 51	0,48	(сквер з дитячим та спортивним майданчиками)
На вул. Північній між будинками № 12 та № 18	0,59	(сквер із дитячим та спортивним майданчиками)
На вул. Північній вздовж будинків № 2-в - 46	0,85	(сквер з алеєю)
На алеї між будинком № 58 на просп. Героїв Сталінграда та будинком № 31 на вул. Прирічній	0,65	(сквер з алеєю)
На просп. Мінському та вул. Полярній між ДНЗ № 190 та ДНЗ № 531	0,90	
Від вул. Міської до вул. 1-шої Лінії (вздовж вул. Новікова-Прибоя) та на перетині вул. Новікова-Прибоя та вул. 1-шої Лінії на території Пущі-Водиці	0,67	
Від вул. Міської вздовж Будинку ветеранів сцени ім. Н. М. Ужвій, від вул. Міської до вул. 1-шої Лінії та розподільча смуга від вул. 1-шої Лінії до вул. 2-гої Лінії (вздовж вул. Миколи Юнкерова) на території Пущі-Водиці	0,86	
На вул. Маршала Тимошенка, № 13, № 15	0,52	
На вул. Зої Гайдай, 7	0,19	
На вул. Джерельній напроти будинків № 3 та № 6/5	0,2	
На перетині вулиць Вишгородської та Резервної	0,3342	
На вул. Героїв Дніпра, 20, 20-а, 20-б, 20-в, 22-а	1,31	
На вул. Північній біля будинків № 2-б, № 2-в та № 2-г	0,72	
На площі Оболонській, 6	0,31	
На просп. Героїв Сталінграда, 54 - 56	0,20	
На просп. Оболонському, між будинками № 28-б та № 28-в	0,28	
На просп. Оболонському, між будинками № 34-б та № 34-г	0,44	
На вул. Героїв Дніпра, між будинками № 45 та № 51	0,56	
Між будинками № 24 на вулиці Озерній та № 35 на вулиці Героїв Дніпра	0,50	
На вул. Олександра Архипенка, 3, 3-а, 5	0,86	
На розі вул. Кирилівської та вул. Куренівської	0,14	
У пров. Попова, 2-г	0.16	
Біля будинків № 4 та № 12/10 на вул. Зої Гайдай	0,28	
Біля житлових будинків № 14 та № 18 на вул. Богатирській	0,5	
На вул. Богатирській, 2	1,4	
На вул. Героїв Дніпра, 16-б	0,32	
Між житловими будинками № 8 та № 10 на вул. Богатирській	0,4	
Між житловими будинками №№ 3, 3-а на вул. Зої Гайдай та житловим будинком № 2-а на вул. Богатирській	0,9	
На вул. Богатирській, 6/1	0,36	
На вул. Героїв Дніпра між будинками №№ 38-е та 38-г	0,2731	
На просп. Героїв Сталінграда, 49-в	0,33	

	Разом:	***52,86***	
	Бульвари		
62	Набережна р. Дніпро	2	
63	Маршала Рокоссовського	1,25	
64	Вул. Вишгородська, 56/2	0,33	
65	Позицію виключено		
66	Вул. Вишгородська, 12-24	0,9	
67	Вул. Вишгородська, 10	0,5	
68	Вул. Героїв Дніпра, 30-62	2	
69	Вул. Зої Гайдай	2,92	
70	Просп. Маршала Тимошенка	1,9	
71	Проспект Героїв Сталінграда	1,9	
	Разом:	***17,11***	
	ВСЬОГО:	**676,63**	*у* т. ч. 240,54 га - акваторія
	Печерський район		
	Парки культури і відпочинку		
1	Хрещатий	16,52	у т. ч. театр ляльок
2	Міський сад	10,66	
3	Маріїнський	10,7	
	Разом:	***37,88***	
	Парки відпочинку		
4	Вічної Слави	17,59	
5	Аскольдова могила	20,51	
6	Печерський ландшафтний парк	41,31	
7	Наводницький	13,82	
8	Дзержинського	10,05	у т. ч. 1,23 га - акваторія
9	На Дніпровських схилах	56,43	4 ділянки
10	На схилах бульв. Дружби Народів	4,5	
11	Біля оз. Видубицьке	35,1	у т. ч. 15,7 га - акваторія та нове будівництво за конкурсом ГУЕ КМДА
	Разом:	***199,31***	
	Спеціалізовані парки		
12	Національний ботанічний сад ім. М. Гришка НАН України	130,5	
	Разом:	***130,5***	
	Сквери		

13	По вул. Суворова	0,45	
14	По вул. Цитадельній	0,4	
15	По вул. А. Іванова	0,09	
16	По вул. Бастіонній	0,22	
17	По вул. Мечнікова	0,26	
18	По пров. Музейному	0,04	
19	По вул. Старонаводницькій	0,53	
20	Чекістів (ст. м. «Либідська»)	0,17	
21	По вул. Чигоріна	0,29	
22	Сквер ім. Богомольця	0,79	
23	По вул. Червоноармійській, 119	1,82	
24	Ст. м. «Палац «Україна»	0,42	вздовж вул. Тельмана
25	По вул. Червоноармійській, 75	0,19	
26	По вул. Димитрова, 2	0,05	
27	Біля кафе «Черкаси»	0,05	
28	По вул. Рогнідинській, 3	0,07	
29	Біля Міжнародного центру культури *(земельну ділянку площею 0,2472 га у Печерському районі м. Києва біля Міжнародного центру культури виключено)*	0,88	
30	По вул. Архітектора Городецького	0,18	
31	Біля театру ім. І. Франка (фонтан)	0,23	
32	Біля театру ім. І. Франка (біля пам'ятника)	0,05	
33	По вул. Хрещатик, 17	0,18	
34	На площі Лесі Українки	1,23	
	По провулку Козловського, 6-8	0,31	
	На бульв. Дружби народів, 8 (між будинками 6-а, 8, 8-а на бульв. Дружби народів та будинками 7 та 9 на вул. О. Вишні)	0,45	у т. ч. спортмай-данчик
	Між будинками №№ 2 - 6 на вул. Вільшанській та будинком № 16 на вул. Професора Підвисоцького	2,33	
	На бульварі Лесі Українки, 3-а	0,3	
	Біля будинків № 6/8, № 9, № 10 на вул. Тверський тупик	0,13048 0,03883	
	На вул. Тимірязєвській, 66	0,07	
	На вул. Вільшанській, 2-б	1,69	
	На вул. Леоніда Первомайського, 7-б	0,4356	
	Разом:	***9,04***	
	Бульвари		
35	Лесі Українки	1,88	
36	Дружби Народів	4,11	
37	Ліхачова	0,93	
38	Липський	0,54	

	Разом:	***7,46***	
	ВСЬОГО:	**384,19**	**у т. ч. 16,93 га - акваторія**
	Подільський район		
	Парки культури і відпочинку		
1	Куренівський парк *(земельну ділянку площею 0,0380 га виключено)*	8,18	
	Разом:	***8,18***	
	Парки відпочинку		
2	Кирилівський лісопарк зі схилами біля дамби	11,65	
3	Парк біля к-ру ім. Шевченка	4,44	у т. ч. 0,27 га - кінотеатр
4	«Березовий гай»	7,46	
5	«Кинь-Грусть»	8,5	
6	Моряків	2,82	
7	«Сирецький гай»	92,7	у т. ч. 1,48 га - акваторія
8	На Замковій горі	9,8	реконстр. території заг. користування
9	На схилах Андріївської гірки (від фунікулеру до Андріївського узвозу)	4,85	реконстр. території заг. користування
10	Синьоозерний	12	
11	На ж. м. Мостицький	14,5	На території АК «Пуща-Водиця»
12	«Крістерова гірка»	4,3	благоустрій пам'ятки природи
	На пров. Киянівський, 13 - 21	55808,34	
	Разом:	***176,89***	
	Сквери		
13	На Петрівці	0,86	
14	На вул. Захарівській	0,37	
15	По вул. Фрунзе, 99	0,84	
16	По вул. Фрунзе, 123-125	0,24	
17	№ 1 на Контрактовій площі	0,6	
18	№ 2 на Контрактовій площі	0,67	
19	№ 3 на Контрактовій площі	0,34	
20	Біля будинку Петра І	0,04	
21	На вул. Почайнинській	0,79	
22	На Андріївській гірці	0,09	
23	По вул. Сагайдачного	0,05	

24	По вул. Сошенка	0,08	
25	По вул. Галицькій	0,27	
26	Біля к-ру «Вітерець»	1,87	
27	По Андріївському узвозу	0,1	3 ділянки
28	По вул. Вишгородській, 27	0,52	
29	Біля к-ру «Жовтень»	0,44	
30	Вул. Світлицького	0,5	
31	На площі Червона Пресня	0,89	
32	Біля Покровської церкви по вул. Мостицькій	1,36	
33	На Інтернаціональній площі	1,11	у т. ч. культова споруда
34	На Поштовій площі	0,15	
35	На площі Т. Шевченка	0,35	
36	Біля Флорівського монастиря	0,08	
37	На Уздихальниці	0,1	
38	По вул. Вишгородській	1,27	у т. ч. - МакДональдс
39	Гора Старокиївська (Пейзажна алея)	2,74	
40	По вул. Фрунзе, 124	0,56	
41	На схилах вздовж вул. Нижньоюрківської	5,24	
42	Позицію виключено		
43	У пров. Квітневому, 10 - 12	0,3317	
	На вулиці Василя Порика, між будинками 7-а та 9-а	1,0	
	На Андріївському узвозі, 34-б	0,06	
	На проспекті Правди, 98, 100 та проспекті Георгія Гонгадзе, 2, 4, 6, 10	0,53	
	На вулиці Волоській, 9	0,67	
	Між будинками № 32-а на вулиці Костянтинівській та № 37 на вулиці Межигірській	0,82	
	Між будинками № 26/10 на вулиці Костянтинівській та № 25 на вулиці Межигірській	0,45	
	На Контрактовій площі	0,58	
	На вулиці Кирилівський, 122/1, 124, 126/2	0,50	
	На перетині проспектів Правди та Свободи, біля ТЦ «Орнамент»	0,75	
	На вул. Межигірській, 83, біля виходу зі станції метро «Тараса Шевченка»	0,12	
	На вул. Світлицького (перетин з проспектом Свободи)	0,25	
	Вул. Дегтярна, 2 - 4	0,1962	
	На Андріївському узвозі, 33/6	0,07	
	На просп. Правди біля будинків №№ 80, 82 та на просп. Василя Порика біля будинків №№ 15, 17-а, 17-б	0,5	

	Між будинками на просп. Георгія Гонгадзе, 20-г, 20-ж, 20-з, 32-б	0,4	
	Між будинками на просп. Георгія Гонгадзе, 32-в та просп. Георгія Гонгадзе, 32	0,05	
	Разом:	***22,52***	
	Бульвари		
44	Проспект Свободи	1,96	
45	Проспект Правди	4,2	
46	Проспект Радянської України	1,84	
47	Бульвар В. і Н. Вал	2,23	
	Разом:	***10,23***	
	Зелені зони		
	На просп. Свободи, 2 (територія біля магазину АТБ)	0,32	
	ВСЬОГО:	**217,82**	**у т. ч. 6,05 га - акваторія**
	Святошинський район		
	Парки відпочинку		
1	На вул. Феодори Пушиної	4,37	
2	Інтернаціональний	7,25	
3	Ім. Потапова	5,07	
4	«Юність»	6,44	у т. ч. 1,76 га - гаражі
5	Урочище Совки	35,3	
6	Вздовж вул. Сім'ї Сосніних *(земельну ділянку орієнтовною площею 0,1 га виключено)*	10,5	
7	Вздовж просп. Перемоги (ур. П'ята просіка масиву Святошин)	44,13	у т. ч. 15,13 га - акваторія; реконстр. території заг. користування
8	Вздовж вул. Ушакова біля ставка № 16 (зелений масив Святошин)	11,66	без урахування площі акваторії; реконстр. території заг. користування, в т. ч. на території ІРГ УААН
9	Біля ставків №№ 7, 8 на ж. м. Південна Борщагівка	4	
10	Між вул. Наумова і Святошинським лісом	19,1	
11	Біля р. Нивка	110	у т. ч. 70,0 га - акваторія та на території ІРГ УААН
	На просп. Перемоги, 133 - 135	2,63	
	Вул. Володимира Покотила (Картвелішвілі), 6	1,004	

	Разом:	***257,14***	у т. ч. 85,13 га - акваторія
	Сквери		
12	На вул. Гната Юри та просп. 50-річчя Жовтня *(земельну ділянку орієнтовною площею 0,01 га виключено)*	0,21	
13	Вздовж вулиці Академіка Корольова (примикає до будинку № 10 на вулиці Академіка Корольова та до лінії швидкісного трамваю)	0,21	
14	На вул. Корольова (біля ДП «Смарагд»)	1,4	
15	На вул. Верховинній, 8-10	1,16	
16	Біля Святошинської РДА, просп. Перемоги, 97	1,18	
17	Сквер біля шк. № 304 (вул. Прилужна)	0,81	
18	На просп. Перемоги, 117-119	0,75	
19	На просп. Перемоги, 121-123	0,4	
20	На розі просп. Перемоги та вул. Чорнобильської	1,15	
21	На розі вул. Львівської та Крамського	0,2	2 ділянки
22	На Кільцевій дорозі	0,37	
23	На вул. Верховинній, 27	0,89	
24	Вул. Чорнобильська, 4-10	1,18	
25	На просп. Перемоги, 117, к-тр «Екран»	0,33	у т. ч. 0,1 га - кінотеатр
26	На вул. Верховинній, 80	1,25	
27	На просп. Перемоги, 127-129 (ресторан «Верховина»)	0,69	
28	Просп. Перемоги, 111	1,23	разом з культовою спорудою
29	На вул. Чаадаєва	0,44	2 ділянки
30	На розі просп. 50-річчя Жовтня та вул. Героїв Космосу	1,87	
31	Між вул. Краснова та Семашка	2,17	
32	На розі вул. Я. Коласа та бульв. Р. Роллана	6,47	
33	На розі вул. Г. Барського та Симиренка	0,8	
34	Між вул. Семашка та просп. Палладіна	3,77	
35	На вул. Котельникова, 26-32	2,42	
36	Біля водоймища на Півд. Борщагівці	3,7	у т. ч. 1,23 га - акваторія
37	Сквер біля пам'ятника Воїнам на вул. Уборевича	0,8	
38	На розі вул. Уборевича та Чорнобильської (пам'ятник афганцям)	0,3	
39	Гай на розі вул. Святошинської та пров. Святошинського	1,4	
	Сквер по вул. Депутатській, 13 - 17	0,5	
	Біля будинку 1-а на проспекті Леся Курбаса	0,11	
	На вул. Булгакова, 9	0,37	
	На вулиці Івана Крамського, 10	1,30	

	На вул. Чорнобильській, 4/56	0,46	
	На вул. Чорнобильській, 12	0,65	
	Між просп. Академіка Палладіна та будинками №№ 87, 87-а на вул. Академіка Вернадського	0,52	
	На вул. Симиренка між будинками № 5-в та № 7-а	0,95	
	На вул. Симиренка, 13/1	0,25	
	На вул. Булгакова, 12	0,23	
	Біля будинку 24/26 на вул. Чорнобильській	1,01	
	На вул. Живописній, 12	0,17	
	На вул. Підлісній, 2	0,8	
	Біля будинків № 40 та № 42/43 на вул. Академіка Булаховського	0,35	
	Біля будинку № 18 на вул. Академіка Єфремова	0,43	
	На вул. Прилужній, 2	0,7834	
	На вул. Львівській, 3	1,7958	
	На просп. Перемоги, 144	0,4	
	Між будинками на вул. Ірпінській, 63-а та вул. Феодори Пушиної, 44/50	0,8	
	Між будинками 7-а та 9-а на вул. Академіка Туполєва	0,4	
	Між будинками 11-д, 15-а та 15-б на вул. Академіка Туполєва	0,6	
	Між будинками 11 та 11-а на вул. Академіка Туполєва	0,32	
	Між будинками 63-а та 71-а на бульв. Академіка Вернадського	0,9	
	Між будинками 59 на бульв. Академіка Вернадського та 2, 4 на вул. Академіка Доброхотова	0,4	
	Вздовж будинків 81 та 85 на бульв. Академіка Вернадського	0,6	
	Біля будинків 8-а та 10 на вул. Семашка	0,8	
	Біля будинку 3 на вул. Чорнобильській	1,08	
	Між будинками 27 і 29 на вулиці Симиренка	0,5300	
	На вул. Зодчих, 36 - 38	0,42	
	На вул. Генерала Наумова	0,6	
	На вул. Рахманінова, 22	0,36	
	На проспекті Перемоги, № 73-а	2061,1	
	Разом:	***38,56***	
	Бульвари		
40	Проспект Корольова	1,11	
41	Проспект Палладіна	3,7	
42	Бульвар Вернадського	8,75	
43	Бульвар Р. Роллана	1,78	
44	Бульвар Кольцова	3,78	
45	Проспект 50-річчя Жовтня	5,84	
	Разом:	***24,96***	

	ВСЬОГО:	**320,66**	у т. ч. 86,36 га - акваторія
	Солом'янський район		
	Парки культури і відпочинку		
1	«Відрадний»	25,92	у т. ч. 0,73 га - акваторія
2	«Орлятко»	9,65	у т. ч. 0,46 га - акваторія; 1,67 га - БК
	Разом:	***35,57***	у т. ч. 1,19 га - акваторія
	Парки відпочинку		
3	Ім. Островського (земельну ділянку площею 0,0708 га на Солом'янській площі, 25 виключено)	4,11	у т. ч. культова споруда
4	По вул. Солом'янській	32,28	у т. ч. ділянка біля лікарні
5	«Супутник»	16,41	
6	«Юність»	4,27	
7	Протасів Яр (земельну ділянку площею 3,15 га виключено) (включено земельну ділянку площею 3,15 га на вул. Миколи Амосова)	10,08	з розширенням рекреаційних можливостей території
8	Олександрівська Слобода	8,73	2 ділянки
9	Совська балка	35,89	у т. ч. 4,1 га - акваторія
10	По вул. Вінницькій	5,44	
11	«КПІ»	13,5	парк НТУ «КПІ»
12	Балка Проня	19,37	у т. ч. 1,0 га - акваторія
13	Вздовж р. Нивка біля с. Жуляни	16,2	у т. ч. 2,0 га - акваторія
14	Між вул. Колоскова та вул. Сигнальною	17,82	2 ділянки
15	Біля кінотеатру «Тампере»	4,28	у т. ч. 0,2 га - кінотеатр
	На вул. Кадетський гай та вул. Івана Пулюя	5,5	
	Між вул. Протасів Яр та вул. Миколи Амосова	0,70	
	«Совський парк»	22,41	
	Разом:	***188,38***	
	Сквери		
16	По вул. Ушинського (земельну ділянку площею 0,0200 га на вул. Ушинського, 1-б виключено)	0,3	
17	По вул. Сурікова	0,62	
18	Біля Російського посольства	0,1	
19	По вул. Клименка	0,48	

20	По вул. Пироговського	0,51	
21	Біля кінотеатру «Супутник»	1,38	у т. ч. 0,43 га - кінотеатр
22	Біля пам'ятника Ушинському	1,27	
23	По вул. Клінічній	0,16	
24	По вул. Краснодонській	0,37	у т. ч. торговельний комплекс
25	По вул. Каменярів	0,86	
26	Чоколівський бульв. біля муз. школи	0,09	
27	По вул. Солом'янській	0,56	
28	По вул. Пітерській	0,1	
29	Червонозоряний пр., 3-я лінія оборони	0,05	
30	Вул. Іскрівська	0,16	
31	Біля районного Палацу школярів	0,57	
32	По вул. Мартиросяна	1,17	
33	Повітрофлотський просп., 43	0,24	
34	Повітрофлотський просп., 70	0,3	
35	На Севастопольській площі	0,85	у т. ч. 0,36 га - МакДональдс
36	Вул. Урицького	0,13	
37	Село Жуляни	3,15	
38	По вул. Генерала Тупікова	0,31	
39	Біля Центрального гастронома	0,8	Реконструкція зеленої зони та благоустрій території при новому будівництві
40	По вул. Суздальській	1,65	
41	Вул. Гарматна	0,84	у т. ч. культова споруда
42	На просп. Перемоги, біля Нац. Гвардії	0,85	
43	По вул. Гарматній	0,44	
44	Біля митниці по вул. Політехнічній	0,1	
45	По бульв. Лепсе, 1	0,33	
46	Біля аеропорту	2,1	
47	По просп. Відрадному, 103	0,36	
48	Біля плодокомбінату по вул. Василенка	0,18	
49	Біля заводу ім. Корольова	0,43	
50	Біля Південного вокзалу	1,35	у т. ч. культова споруда
51	По бульв. І. Лепсе, 83	0,27	

52	По бульв. І. Лепсе, 77	0,28	
53	По вул. Василенка, біля в/ч, 63-66	0,18	
54	По бульв. І. Лепсе, біля заводоуправління «Київтрактородеталь»	0,08	
55	На розі вулиць Борщагівської, Академіка Янгеля та Політехнічної (Сквер «Поляна»)	0,94	
	На вул. Авіаконструктора Антонова, 37 - 47	1,09	
	на вул. Авіаконструктора Антонова біля будинків № 2/32, к. 4 - 7	0,5992	
	На вул. Польовій, 56 - 74	0,7005	
	На вул. Білгородській між будинками №№ 4, 6, 7, 8, 10	0,41669	
	На вул. Соціалістичній біля будинку № 3	0,4178	
	Біля будинку № 28 на вул. Солом'янській	0,44	
	Біля будинків №№ 27, 29, 31, 33 на просп. Червонозоряному	0,33	
	На перетині вулиць Божків Яр та Нечуя-Левицького	0,18	
	На розі вулиці М. Донця та проспекту Відрадного	0,25	
	На вул. Кудряшова, 2 - 4	0,1522	
	На вул. Глінки, 6	0,3399	
	На вул. Іскрівській, 5-а	0,5201	
	На вул. Донецькій, 57-а	0,6575	
	На вул. Професора Караваєва, 1/28	0,046	
	У пров. Ковальському, 2 та на вул. Смоленській, 17	0,3665	
	На вул. Городній, 12	0,12798	
	На вул. Преображенській, 22/9	0,21	
	На вул. Машинобудівній, 25-а	0,2984	
	На вул. Авіаконструктора Антонова, 13		
	Між будинками №№ 2/4 та 6 на вул. Соціалістичній та будинком № 7 на вул. Авіаконструктора Антонова		
	Між будинками №№ 2 та 4 на вул. Олексіївській	0,15	
	У пров. Політехнічному, 2-б	1,7	
	На вул. Уманській, 47	0,69	
	Вздовж вул. Августина Волошина	0,65	
	На розі вулиці Кудряшова та площі Петра Кривоноса	0,4213	
	На проспекті Відрадному, 16/50	0,73	
	Межує з вул. Кудряшова, 1, 3 та вул. Кучмин Яр, 15	1,51	
	На просп. Повітрофлотському, 11 - 13	0,3	
	На просп. Повітрофлотському, 26	0,16	
	Між вул. Польовою та вул. Залізничною	0,6	
	Разом:	***23,97***	
	Бульвари		
55	Чоколівський	1,16	

56	По вул. Антонова	1,09	
57	Повітрофлотський просп.	0,67	
58	І. Лепсе	9,98	
59	Героїв Севастополя	1,06	
60	Проспект Відрадний	2,3	
	Разом:	***16,26***	
	ВСЬОГО:	**264,18**	у т. ч. 8,29 га - акваторія
	Шевченківський район		
	Парки культури і відпочинку		
1	Ім. Пушкіна	19,7	
2	«Нивки», західна частина (земельну ділянку площею 0,0548 га виключено)	18,47	у т. ч. 2,51 га - акваторія
			2,58 га - урочище Дегтярі
3	«Нивки», східна частина (земельну ділянку площею 0,6005 га виключено)	44,94	у т. ч. 1,31 га - акваторія
	Разом:	***83,11***	у т. ч. 3,82 га - акваторія
	Парки відпочинку		
4	ім. Т. Г. Шевченка	5,28	
5	Володимирська гірка	10,8	
6	Пейзажна алея	1,48	
7	Кирилівський гай	38,76	
8	Біля меморіалу «Бабин Яр»	8,1	
9	Парк Шевченківського району «Бабин Яр»	59,51	
10	Сирецький парк	30	у т. ч. схили
11	Сирецький гай	82,9	2 ділянки
12	Парк «Веселка»	6,74	
13	Парк «Дубовий гай»	1,04	
14	На схилах Фестивальної алеї	0,2	
15	На схилах Подільського узвозу	3	
16	На схилах вул. Смирнова-Ласточкіна	5,3	
17	На схилах вул. Лук'янівської - вул. Олегівської	14,8	
18	На схилах вул. Отто Шмідта	4,68	
19	На схилах Смородинського узвозу та вул. Нагірній	18,6	
20	На схилах Врубелівського узвозу	5,1	
	На вул. Макарівській	2,77	
	Вздовж Подільського узвозу	0,22	
	Парк відпочинку «Сирецький Яр» на вул. Ризькій	5,78	
	На вул. Глибочицькій	3,44	

	Разом:	***296,29***	
	Спеціалізовані парки		
21	Ботсад ім. Акад. Фоміна	21,2	
22	Зоопарк	33,6	у т. ч. 1,03 га - акваторія
	Разом:	***54,8***	
	Сквери		
23	На Львівській площі	0,53	
24	По вул. Прорізній	0,69	2 ділянки
25	Майдан Незалежності	0,42	2 ділянки
26	Біля пам'ятника Грушевському	0,2	
27	Біля пам'ятника Патону	0,09	
28	ім. Олеся Гончара	0,56	
29	ім. Валерія Чкалова	0,88	
30	«Золоті Ворота»	0,57	
31	Біля Оперного театру	0,22	
32	На перетині вул. Олеся Гончара та вул. Богдана Хмельницького	0,1105	
33	Пров. Чеховський	0,06	
34	Біля цирку	0,34	
35	По вул. Володимирській, 24	0,05	
36	На розі вул. Георгіївської та Рейтарської, 2	0,09	
37	Володимирський проїзд, сквер № 1	0,08	
38	Володимирський проїзд, сквер № 2	0,34	
39	Володимирський проїзд, сквер № 3	0,66	
40	По вул. Михайлівській	0,4	
41	По вул. Хрещатик	0,08	
42	По вул. Десятинній, 15	0,06	
43	По вул. Костьольній	0,14	
44	Біля Українського дому	0,44	
45	По вул. Артема, 18	0,15	
46	По вул. Артема, 16	0,08	
47	По вул. Артема, 9 (земельну ділянку площею 0,02 га на вул. Січових Стрільців, 11 (літ. А) виключено)	0,04	
48	№ 1 по вул. Воровського, 2	0,04	
49	№ 2 по вул. Воровського, 2-а	0,08	
50	По вул. Воровського, 14-16	0,1	
51	По вул. В. Житомирській, 33	0,17	
52	Біля кінотеатру «Нивки»	0,23	у т. ч. 0,16 га - к-тр; спортмайданчик

53	По вул. Кудрявській, 23	0,17	
54	По вул. Глибочицькій, 20-22	0,42	
55	По вул. Глибочицькій-Соляній	0,15	
56	По вул. Артема, 87	0,2	
57	По вул. Артема, 89, 89-а	0,16	
58	По вул. Артема, 86 (Косіора)	1,27	
59	На розі вул. Ю. Кошубинського і Павлівської	1,65	
60	По вул. Павлівській, 3	0,03	
61	По вул. Тешебаєва	1,43	
62	«Ризький»	8,45	
63	Біля медуніверситету ім. Богомольця	0,51	
64	По вул. Артема, 28	0,05	
65	По вул. Артема, 27	0,33	
66	По вул. Білоруській, 1	0,17	
67	По вул. Артема, 80-84	0,6	
68	По вул. Глибочицькій, 7	0,23	
69	ім. Котляревського	1,6	
70	По вул. Нагірній	0,41	у т. ч. культова споруда
71	По вул. Багговутівській і Овруцькій	0,34	
72	По вул. Мельникова, 39	0,58	
73	По вул. Овруцькій	0,2	
74	По вул. Мануїльського	0,3	
75	Макарівський сквер	0,45	у т. ч. дитячий майданчик
76	«Слава танкістам»	1,02	у т. ч. біля «Преси України»
77	Сквер № 2 Подільський узвіз	4,57	у т. ч. схили
78	Сквер № 3 Подільський узвіз	2,97	- « -
79	По вул. Довнар-Запольського	0,55	
80	Позицію виключено		
81	Біля Палацу урочистих подій	2,35	у т. ч. 0,45 га - Палац; 0,45 га - МакДональдс; 0,15 га - АЗС
82	По вул. Зоологічній	0,9	
83	По вул. Сім'ї Хохлових	0,19	
84	Біля кіностудії ім. О. Довженка	0,32	
85	По вул. І. Гонти	1,87	
	По вул. Жилянській	0,05	
	На перетині вул. Глибочицької та вул. Лук'янівської	0,05	

	На вул. Олеся Гончара, 5 - 7	0,26	
	На вулиці Тургенєвській, 72, 74, 74-б	0,23	
	Біля будинків 33, 33-а на вул. Котовського та будинку 44 на вул. Щусєва	1,07	
	На вул. Глибочицькій, 5	0,9289	
	На вул. Тимофія Шамрила, біля будинків 12, 14	0,30	
	На вул. Тропініна, 3/5	0,1676	
	На вулиці Щербакова, 57-д	0,57	
	На вул. Академіка Туполєва між будинками №№ 22, 22-а, 22-б, 22-г, 22-д	0,93	
	Між будинками №№ 5, 7, 9, 11-а, 13-а на вулиці Блюхера та № 24 на вулиці Академіка Туполєва	0,60	
	Біля будинку на вул. Отто Шмідта, 26-б	0,14	
	На вул. Овруцькій, 27	0,31	
	На вул. Татарській біля житлових будинків №№ 36/5-38	0,53	
	На вул. Златоустівській між будинками 28, 30, 32	0,23	
	На вул. Довнар-Запольського, між будинками 1/12, 3, 3/1, 3/2	1,4	
	Між будинками на вул. Щусєва, №№ 8, 10-а, 12-а та будинками на вул. Ак. Грекова, №№ 18, 18-а, 22, 22-а	0,45	
	На розі вулиці Татарської та провулку Татарського	0,23	
	Між житловими будинками №№ 16, 16-а, 16-б, 16-в, 16-г, 16-д, 18, 18-а, 18-б на вулиці Академіка Туполєва	0,66	
	Між житловими будинками №№ 49, 49-а, 49-б, 49-в, 51, 51-а на вулиці Данила Щербаківського	0,74	
	У пров. Татарському, 2	0,1017	
	Біля бульвару Тараса Шевченка, 6	0,02	
	Між будинками 4, 6-а, 6-б на вул. Сім'ї Хохлових	0,44	
	Між будинками 8, 10, 10-а, 12 на вул. Щусєва		
	На просп. Перемоги біля буд. № 9-б	0,2875 га	
	На вул. Печенізькій, 11	0,32	
	На перетині вул. Рейтарської та вул. Стрілецької	0,04	
	На вул. Маршала Рибалка, 5 - 7/18	0,23	
	Вул. Лук'янівська, 11-а	0,3988	
	На вул. Лук'янівській, 1	0,20	
	Разом:	***42,46***	
	Бульвари		
86	По вул. Хрещатик	0,66	
87	По вул. Воровського	0,4	
88	По вул. Кирпоноса	0,49	
89	По вул. Саратовській	1,31	
90	Від пл. Перемоги до Повітрофлотського просп.	0,79	
91	Просп. Перемоги, 54-66	3,26	

92	Алея до Менори	1,06	
93	ім. Т. Г. Шевченка	2,44	
	Разом:	*10,41*	
	ВСЬОГО:	**487,07**	у т. ч. 4,85 га - акваторія
	Всього по місту:	**5504,71**	у т. ч. 472,36 га - акваторія

Таблиця 3

Фактична забезпеченість наявними озелененими територіями загального користування (з урахуванням спецпарків)

Адміністративний район	Площа озелен. територій заг. користування, га	Забезпеч. озелененими територіями заг. користув., м ^{2}/чол.
Голосіївський район	1118,78	54,46
Дарницький район	344,15	11,96
Дніпровський район	1158,98	34,14
Деснянський район	531,97	16,11
Оболонський район	676,63	22,08
Печерський район	383,74	29,53
Подільський район	218,55	12,09
Святошинський район	320,66	10,12
Солом'янський район	264,18	8,99
Шевченківський район	487,07	20,83
Всього:	**5504,71**	**20,91**

Таблиця 4

Розподіл озелененої площі парків, створених на базі або місці лісів із сосни звичайної, за типами садово-паркових ландшафтів

Об'єкт	Озеленена площа, %	Розподіл озелененої площі, %					
		лісовий	парковий	регулярний	лучний	садовий	альпійський
Парк «Пуща-Водиця»	100	61,9	22,3	15,8	0	0	0
Парк «Кинь-Грусть»	100	51,7	17,5	0	19,1	6,3	0
Сквер біля к-ру «Аврора»	100	0	85,6	11,7	0	0	2,7
Парк «Перемога»	100	56,5	5,0	14,6	22,5	1.4	0
Насадження вздовж лінії метро від ст. «Дарниця» до ст. «Лісова»	100	5,5	82,0	11,7	0	0	0,8
Парк Партизанської Слави	100	46,9	45,4	0,6	6,0	1,1	0

Таблиця 5

Розподіл озелененої площі парків, створених на базі або місці лісів із сосни звичайної, між видами, рідколіссям та галявинами і луками

Об'єкт	Озеленена площа, %	Розподіл озелененої площі, %								
		сосна звич.	дуб звич.	береза повисла	липа серцелиста	робінія звич.	клен цук-рист.	інші види дерев і куш.	рідколісся	галявини, луки
Парк «Пуща-Водиця»	100	61,3	1,0	0	2,1	3,3	5,1	14,8	0	12,4
Парк «Кинь-Грусть»	100	0	1,7	0,56	46,5	6,3	4,4	16,54	0	24,0
Сквер біля к-ру «Аврора»	100	0	0	8,56	0,84	1,06	19,7	22,04	0	47,8
Парк «Перемога»	100	27,0	5,39	15,38	0	0,88	0,16	33,0	0	18,1
Насадження вздовж лінії метрополітену від ст. «Дарниця» до ст. «Лісова»	100	8,9	0,2	6,08	0,3	8,03	3,84	14,65	15,9	42,1
Парк Партизанської Слави	100	37,06	0,25	1,81	0,05	3,5	4,74	10,84	32,38	9,37

Таблиця 6

Розподіл озелененої площі парків, створених на базі або місці лісів із дуба звичайного, за типами садово-паркових ландшафтів

Об'єкт	Озеленена площа, %	Розподіл озелененої площі, %					
		лісовий	парковий	регулярний	лучний	садовий	альпійський
Березовий гай	100	50,0	20,2	2,4	0	27,4	0
Сирецький парк	100	47,3	27,7	23,5	0	1,5	0
Парк «Нивки»	100	64,16	9,58	9,58	7,89	8,62	0,17
Парк Політехнічного інституту	100	74,4	0	24,6	0	0	1,0
Парк ім. Пушкіна	100	87,1	2,1	10,8	0	0	0
Парк Аскольдова могила	100	78,9	0	21,4	0	0,3	0
Голосіївський парк ім. М. Рильського	100	88,0	4,93	2,0	1,23	3,84	0

Таблиця 7

Розподіл озелененої площі парків, створених на базі або місці лісів із дуба звичайного, між видами, рідколіссям та галявинами і луками

Об'єкт	Розподіл озелененої площі, %

	Озеленена площа, %	дуб звичайн.	граб звичайн.	супутн. дуба	виділи без переважання одного виду	інші види дерев і кущів	рідколісся, галявини, луки
Березовий гай	95	0,95	0	18,1	5,95	63,1	11,9
Сирецький парк	100	0,56	0	21,18	19,7	42,61	15,95
Парк «Нивки»	100	24,39	1,42	12,55	6,99	37,31	17,34
Парк Політехнічного інституту	100	3,39	0	24,91	50,09	13,64	7,97
Парк ім. Пушкіна	100	5,26	0	31,42	3,69	50,16	9,47
Парк Аскольдова могила	100	0	0	6,19	63,68	20,6	9,53
Голосіївський парк ім. М. Рильського	100	10,69	59,38	4,25	2,05	17,26	6,4

Таблиця 8

Розподіл озелененої площі парків, створених на базі рослинності заплави Дніпра, за типами садово-паркових ландшафтів

Об'єкт	Озеленена площа, %	Розподіл озелененої площі, %					
		лісовий	парковий	регулярн.	лучний	садовий	альпійський
Парк Дружби Народів	100	28,0	4,3	1,5	66,2	0	0
Труханів острів	100	64,7	13,6	0	21,7	0,0	
Долобецький острів	100	46,3	9,5	0	44,2	0	0
Гідропарк	100	46,3	37,0	4,0	11,9	0,8	0
Наводницький парк	100	0	10,3	88,7	0	0	1,0

Таблиця 9

Розподіл озелененої площі парків, створених на базі рослинності заплави Дніпра, між видами, рідколіссям та галявинами і луками

Об'єкт	Озеленена площа, %	Розподіл озелененої площі, %					
		тополя чорна	верба біла	клен ясенелистий	інші види дерев і кущів	рідколісся	луки, галявини
Парк Дружби Народів	100	21,5	6,9	0	9,2	8,1	54,3
Труханів острів	100	33,4	2,7	2,4	35,9	9,0	16,6
Долобецький острів	100	31,6	6,3	4,2	12,6	8,4	36,9
Гідропарк	100	34,2	2,0	23,9	20,1	6,6	13,2
Наводницький парк	100	14,4	1,0	0	58,9	0	25,7

Таблиця 10

Спеціалізовані парки м. Києва

Назва	Площа, га
Голосіївський район	

НК «Експоцентр України»	285,0
Музей народної архітектури та побуту	134,0
Ботанічний сад Національного аграрного університету	47,5
Разом:	***466,5***
Оболонський район	
Дубовий гай (гольф-парк)	118,0
Разом:	***118,0***
Печерський район	
Національний ботанічний сад ім. М. Гришка НАН України	130,5
Разом:	***130,5***
Шевченківський район	
Ботсад ім. Акад. Фоміна	21,2
Зоопарк	33,60
Разом:	***54,80***
Всього:	**769,80**

Таблиця 11

Озеленені території обмеженого користування м. Києва (за звітними даними КО «Київзеленбуд») на 01.01.2003 (в га)

Адміністративні райони	Всього:	Житлові території			Колективні сади	Дошк. дит. заклади і школи	Вузи, наукові та інші устан.	Лікувальні заклади	Підприємства та інші установи	Інші території
		Разом:	міські багатоповерхові	приватні						
Голосіївський	1573,7	603,0	157,0	446,0	-	78,0	484,7	46,6	361,4	
Дарницький	1298,4	631,2	329,9	301,3	412,0	73,0	-	2,2	160,0	20,0
Деснянський	968,3	416,7	377,6	39,1	-	81,4	28,4	11,2	430,6	
Дніпровський	1144,8	507,0	400,5	106,5	220,0	295,7	80,5	26,7	14,9	
Оболонський	1129,9	464,7	321,7	143,0	139,0	103,2	7,1	18,5	396,7	
Печерський	325,0	206,7	77,6	129,1	-	28,2	1,9	0,2	88,9	
Подільський	638,1	355,0	181,0	174,0	138,5	44,3	1,8	44,7	51,8	2,0
Святошинський	1384,9	626,1	465,0	161,1	103,5	39,7	-	64,0	497,8	53,8
Солом'янський	2589,4	1128,5	807,8	320,7	67,2	93,2	638,1	59,5	601,5	1,4
Шевченківський	585,9	472,5	346,0	126,5	12,8	28,7	-	11,0	60,9	
Разом:	**11638,6**	**5411,4**	**3464,1**	**1947,3**	**1093,0**	**865,4**	**1242,5**	**284,6**	**2664,5**	**77,2**

Таблиця 12

Озеленені території спеціального призначення (за звітними даними КО «Київзеленбуд») на 01.01.2003 (в га)

Адміністративні райони	Всього:	Вуличні насадження	Санітарно-захисні зони	Захисні насадження	Оранжерейні господарства	Кладовища	Інші території

					та розсад-ники		
Голосіївський	333,2	67,6		119,7	45,0	80,9	20,0
Дарницький	793,0	28,1		745,9		19,0	
Деснянський	1303,0	166,7		999,9		136,4	
Дніпровський	172,5	118,3		53,4	0,8		
Оболонський	1094,4	219,9		872,0	0,3	2,2	
Печерський	222,5	215,3			0,1	7,1	
Подільський	533,3	51,0		113,3	226,5	142,5	
Святошинський	278,9	140,3	41,7	88,3		8,6	
Солом'янський	287,7	181,6	59,8	21,6	1,2	23,5	
Шевченківський	143,2	88,9	5,3	12,8		27,4	8,8
Разом:	**5161,7**	**1277,7**	**106,8**	**3026,9**	**273,9**	**447,6**	**28,8**

Таблиця 13

Площа та довжина вулиць м. Києва

Назва району	Площа, га	Протяжність, км
Голосіївський	29,5	71,79
Дарницький	28,1	193,0
Деснянський	166,7	101,7
Дніпровський	118,3	132,1
Оболонський	219,9	121,73
Печерський	216,5	78,91
Подільський	59,0	71,8
Святошинський	140,3	160,2
Солом'янський	181,6	178,0
Шевченківський	89,2	98,5
Всього:	**1241,3**	**1207,73**

Таблиця 14

Розподіл дерев за видовим складом і загальним станом в насадженнях на обстежених вулицях Києва

Вид	Кількість дерев кожного виду (шт. / %)						% від заг. кільк. дерев
	За категоріями стану, бали					Всього	
	1	*2*	*3*	*4*	*5*		
Гіркокаштан звичайний	90 --- 3,3	535 --- 19,6	814 --- 29,9	846 --- 31,1	438 --- 16,1	2723 --- 100	22,2
Горобина звичайна	0 --- 0	2 --- 1,3	9 --- 6,0	24 --- 15,9	116 --- 76,8	151 --- 100	1,2
Дуб звичайний, ф. пірамідальна	0 --- 0	21 --- 13,2	68 --- 42,8	45 --- 28,3	25 --- 15,7	159 --- 100	1,3
Клен гостролистий	3 --- 0,6	39 --- 8,1	151 --- 31,1	178 --- 36,7	114 --- 23,5	485 --- 100	4,0
Клен цукристий	18 --- 3,8	69 --- 14,7	118 --- 25,1	175 --- 37,2	90 --- 19,2	470 --- 100	3,8
Липа серцелиста, липа срібляста, липа широколиста та ін.	312 --- 6,4	841 --- 17,4	1661 --- 34,3	1456 --- 30,0	575	4845 --- 100	39,6
Робінія звичайна	3 --- 2,8	14 --- 13,0	39 --- 36,1	30 --- 27,8	22 --- 20,3	108 --- 100	0,9
Тополя дельтоподібна	14 --- 2,2	47 --- 7,5	194 --- 30,9	234 --- 37,3	138 --- 22,1	627 --- 100	5,1
Тополя італійська	87 --- 3,4	309 --- 12,1	585 --- 23,0	1212 --- 47,5	358 --- 14,0	2551 --- 100	20,8
Ясен звичайний	7 --- 11,1	8 --- 12,7	42 --- 66,7	6 --- 9,5	0 --- 0	63 --- 100	0,5
Інші, що представлені незначною кількістю дерев (береза повисла, дуб червоний, тополя Болле, тополя китайська)	1 --- 1,3	2 --- 2,6	26 --- 33,3	31 --- 39,7	18 --- 23,1	78 --- 100	0,6
Всього:	**535** --- **4,4**	**1887** --- **15,4**	**3707** --- **30,2**	**4237** --- **34,6**	**1894** --- **15,4**	**12260** --- **100**	**100**

Таблиця 15

Розподіл лісових площ по землекористуваннях станом на 01.01.2003

Землекористувачі	Площа, га
Дарницьке ЛПГ	
1. Білодібровне лісництво	3786,0
2. Броварське лісництво	4574,0
3. Дарницьке лісництво	2849,0
4. Дніпровське лісництво	2628,0
5. Микільське лісництво	2734,0
Разом:	***16571,0***
ЛПГ «Конча-Заспа»	
1. Голосіївське лісництво	1107,0
2. Дачне лісництво	1811,0
3. Конча-Заспівське лісництво	1971,0

Разом:	***4889,0***
Святошинське ЛПГ	
1. Київське лісництво	3139,0
2. Межигірське лісництво	3029,0
3. Пуща-Водицьке лісництво	3677,0
4. Святошинське лісництво	2906,0
вул. Лісозахисна, 17 в Оболонському районі м. Києва	20,94
Разом:	***12751,0***
Боярська ЛДС	
1. Урочище Голосіївське*	60,6
2. Урочище Володарське	41,0
3. Урочище Сірякове	96,0
4. Урочище Церковщина	25,0
Разом:	**222,6**
Інститут зоології (урочище «Теремки»)	93,8
Державне заповідне господарство «Феофанія»	150,0
Всього:	**34677,4**

* Площа дана по факту: за матеріалами лісовлаштування вона становить 103 га, з яких 47,5 га зайнято під ботанічний сад НАУ і не виключено з лісокористування.

Таблиця 16

Перелік озеленених територій, що резервуються для розвитку мережі зелених насаджень загального користування на період після 2010 року

№ по експл.	Назва	Площа, га	Примітки
1	2	3	4
	Голосіївський район		
1.	Тепловодне господарство (П'ятихатки)	91,0	
2.	Острів Великий	34,4	у складі парку «Прибережний» на ж. м. Позняки-Західні (Дарницький район)
3.	Вул. Метрологічна	17,2	2 ділянки
4.	Горіхова плантація	8,7	
5.	Біля ур. Сіряково	69,8	
6.	Біля хут. Вільний	39,7	
7.	Біля села Чапаєвка (земельну ділянку площею 0,0999 га у пров. Залежному, 49-б виключено) (земельну ділянку площею 0,1000 га у пров. Залежному, 21-л виключено) (земельну ділянку площею 0,0917 га на вул. Свято-Георгіївській, 21 виключено) (земельну ділянку площею 0,0277 га у пров. Залужному (пров. Проектному-12811, 8-ж) виключено) (земельну ділянку площею 0,1000 га у пров. Залежному, 18-к виключено) (земельну ділянку площею 0,0951 га на вул. Свято-Георгіївській, 18 виключено) (земельну ділянку площею 0,1000 га на вул. Свято-Георгіївській, 13 виключено) (земельну ділянку площею 0,1000 га на вул. Свято-Георгіївській, 9 виключено) (земельну ділянку площею 0,0999 га на вул. Назарія Яремчука, 43 виключено)	69,4	
8.	Ур. Бакаловщина	134,3	
	Вул. Плещеєва, 33	0,13	
	Вул. Новопирогівська, 29	0,42	
	Вул. Писаржевського, 8, 8-а та вул. Іртиська, 20	0,35	
	Просп. Науки, 13 - 15	0,61	
	Разом:	***464,5***	
	Дарницький район		
9.	Біля Дарницького струмка на ж. м. Позняки-західні	25,2	у т. ч. 7,0 га - акваторія
10.	На ж. м. Осокорки-північні	10,7	
11.	На ж. м. Осокорки-центральні (оз. Небреж)	62,5	
12.	Біля оз. Тягле	45,0	
13.	Біля оз. Святище	62,7	
14.	На Рембазі	32,0	2 ділянки
15.	Вздовж скидного каналу	85,8	
16.	Біля оз. Заплавне	32,7	
17.	Вул. Колекторна	5,9	2 ділянки
	Разом:	***362,5***	
	Деснянський район		
18.	Ур. Кільнище	329,6	
19.	Вздовж технічних водойм по вул. Закревського (земельну ділянку площею 0,2590 га у Деснянському районі м. Києва виключено)	19,3	2 ділянки
20.	Вздовж затоки Доманя	84,0	
	Разом:	***432,9***	
	Дніпровський район		
21.	Вул. Каунаська	6,4	2 ділянки
22.	Набережна вздовж Русанівської протоки	34,2	2 ділянки
23.	Вул. Міста Шалетт	4,3	

	Разом:	*44,9*	
	Оболонський район		
24.	Вздовж затоки Верблюд	164,0	
25.	Вздовж оз. Опечень (вул. Полярна)	9,9	
26.	Вздовж оз. Опечень (вул. Лугова - вул. Дегтяренка)	9,2	
27.	Вздовж оз. Опечень (вул. Богатирська - вул. Добрининська)	3,3	
28.	Позицію виключено		
29.	Вздовж р. Дніпро на північ від оз. Лукове	26,0	
30.	Біля оз. Релькіне	45,5	2 ділянки
	Разом:	*264,6*	
	Печерський район		
31.	Біля Звіринецького кладовища (земельну ділянку площею 0,0346 га на бульварі Дружби народів виключено)	6,7	
32.	Вздовж вул. Кіквідзе	5,1	
	Разом:	*11,8*	
	Подільський район		
33.	Біля заводу шампанських вин (земельну ділянку площею 0,006 га виключено)	7,6	
34.	Вздовж просп. Правди	2,47	
35.	Просп. Правди - вул. Н. Ужвій	1,5	
	Разом:	*11,57*	
	Солом'янський район		
36.	Вул. Дежнєва - вул. Саврасова	4,0	
37.	Вздовж Протасового Яру	1,5	
38.	Вул. Петра Радченка	1,0	
39.	Вул. Кіровоградська	3,0	
	Разом:	*9,5*	
	Шевченківський район		
40.	Вул. Ольжича	2,2	
41.	Вул. Кудрявська - пров. Косогірний	3,1	
42.	Кудрявський узвіз - пров. Косогірний	1,6	
43.	Вул. Б. Грінченка	0,3	
44.	Вул. Кузьминська	2,0	
	Разом:	*9,2*	
	Всього:	**1611,47**	

Таблиця 17

Перелік лісових територій, що мають бути включені додатково до проєктних меж міста

Землекористувачі	Площа, га
Бориспільське ДЛГ	
Вишенківське лісництво	4305,0
Разом:	*4305,0*
Вище-Дубечанське ДЛГ	
Старосільське лісництво	202,0
Разом:	*202,0*
Київське ДЛГ	
Козинське лісництво	3376,0
Разом:	*3376,0*
Старопетрівська ЛДС	
Старопетрівське лісництво	1025,0
Петрівське лісництво	5074,0
Разом:	*6099,0*
Всього:	**13982,0**

Таблиця 18

Перелік спортивних парків

№ по експл.	Назва	Площа, га	Адреса
1	2	3	4
	Голосіївський район		
1	Льодовий стадіон і крита спортивна арена	17,2	просп. Акад. Глушкова, 9
2	Київський державний іподром	38,6	просп. Акад. Глушкова, 10
3	СК ДЮСШ № 15	2,6	вул. Якубовського, 7-а
	Разом:	*58,4*	
	Дарницький район		
4	«Схід» ВО «Київський радіозавод»	4,7	вул. Привокзальна, 12
	Разом:	*4,7*	
	Дніпровський район		
5	СК «Локомотив» ДВРЗ	3,0	вул. Алма-Атинська
	Разом:	*3,0*	
	Оболонський район		
6	Стадіон біля оз. Біле	2,6	
	Разом:	*2,6*	
	Печерський район		
7	НСК «Олімпійський»	36,5	вул. Червоноармійська, 55

8	«Динамо» ЗАТ ФК «Динамо»	7,6	вул. Грушевського, 3
9	«Арсенал» ВО «Завод Арсенал»	3,7	вул. Грушевського, 34/1
	Разом:	***47,8***	
	Подільський район		
10	«Спартак» Федерації профспілок	3,5	вул. Фрунзе, 105
	Разом:	***3,5***	
	Святошинський район		
11	ЗАТ «Наука-спорт» (земельні ділянки площею 3,1072 га та площею 0,0291 га на просп. Вернадського, 32 виключено)	6,5	просп. Вернадського, 32
12	СК «Темп» Київського заводу «Авіант», «Антей» АНТК ім. Антонова	6,0	вул. Генерала Вітрука, 10 вул. Генерала Вітрука, 8-а
13	СК «Олімп» ВАТ «Веркон»	3,0	вул. Кулібіна, 11
14	СК «АТЕК»	3,5	вул. Чистяківська, 20
	Разом:	***19,0***	
	Солом'янський район		
15	СК «Меридіан» АТ «Меридіан»	1,8	вул. Героїв Севастополя, 11-в + 6
16	СК «Металіст» АТ «Київтрактородеталь»	3,5	вул. Каблукова, 26
17	ФК ЦСКА	3,7	Повітрофлотський просп., 4
18	«Локомотив» ДФСК «Локомотив»	1,8	просп. Стадіонний, 10/2
19	«Політ» ДП «Завод 410 цивільної авіації»	1,9	Повітрофлотський просп., 80
	Разом:	***12,7***	
	Шевченківський район		
20	Велотрек «Авангард»	1,2	вул. Б. Хмельницького, 58
21	«Старт» заводу автоматики ім. Петровського	5,3	вул. Шолуденка, 28/4
22	ВАТ «Більшовик» (земельну ділянку площею 0,1508 га на просп. Перемоги, 62-а виключено)	3,5	просп. Перемоги, 62
23	«Піонер» СДЮШОР № 6	2,9	вул. Туполєва, 22-д
	Разом:	***12,9***	
	Всього:	**164,6**	

Таблиця 19

Перелік територій і об'єктів природно-заповідного фонду

№ п/п	Назва об'єкта	Площа, га	Місцерозташування	Рішення щодо створення чи оголошення
1	2	3	4	5
	ЗАГАЛЬНОДЕРЖАВНОГО ЗНАЧЕННЯ			
	Заказники			
1.	Лісники	1110,2	ЛПГ «Конча-Заспа», Конча-Заспівське лісництво, кв. 2 - 15, 17 - 19, 21, 23 - 25, 28, 29	Постанова Ради Міністрів УРСР від 25.08.89 № 223
	Пам'ятники природи			
2.	Романівське болото	30,0	Святошинське ЛПГ, Святошинське лісництво, кв. 1	Постанова Ради Міністрів УРСР від 26.03.79 № 143
	Ботанічні сади			
3.	Центральний ботанічний сад ім. М. М. Гришка НАН України	130,5	вул. Тимірязєвська, 1	Постанова Ради Міністрів УРСР від 22.07.83 № 311
4.	Ботанічний сад ім. Акад. Фоміна	21,2	вул. Комінтерну, 1	Постанова Ради Міністрів УРСР від 22.07.83 № 311
5.	Ботанічний сад Національного аграрного університету	47,5	вул. Героїв Оборони	Постанова Ради Міністрів УРСР від 13.02.89 № 53
	Дендрологічні парки			
6.	Сирецький	5,6	вул. Тираспільська, 43; агрофірма «Квіти України»	Постанова Ради Міністрів УРСР від 22.07.83 № 311
	Зоопарки			
7.	Київський	34,1	просп. Перемоги, 32	Постанова Ради Міністрів УРСР від 22.07.83 № 311
	Парки-пам'ятки садово-паркового мистецтва			
8.	Володимирська гірка	10,8	Михайлівська площа	Постанова Ради Міністрів УРСР
9.	Маріїнський парк	10,7	вул. Грушевського	Постанова Ради Міністрів УРСР від 29.01.60 № 105
10.	Сирецький гай	186,9	вул. Стеценка, вул. Котовського, вул. Сирецька	Постанова колегії Держкомітету УРСР з охорони природи від 26.07.72 № 22
11.	Нивки (східна частина)	44,9	просп. Перемоги	Постанова колегії Держкомітету УРСР з охорони природи від 26.07.72 № 22
12.	Феофанія	150,0	вул. Акад. Лебедєва (ДЗГ «Феофанія»)	Постанова колегії Держкомітету УРСР з охорони природи від 26.07.72 № 22
13.	Голосіївський парк ім. М. Т. Рильського	126,3	просп. 40-річчя Жовтня	Постанова Ради Міністрів УРСР від 29.01.60 № 105
14.	Голосіївський ліс	780,0	ЛПГ «Конча-Заспа», Голосіївське лісництво, кв. 1 - 28	Постанова колегії Держкомітету УРСР з охорони природи від 26.07.72 № 22
15.	Святошинський лісопарк	244,0	Святошинське ЛПГ, Святошинське лісництво, кв. 122, 123, 131 - 136	Постанова колегії Держкомітету УРСР з охорони природи від 26.07.72 № 22
16.	Пуща-Водицький лісопарк	360,0	Святошинське ЛПГ, Пуща-Водицьке лісництво, кв. 77, 94, 107 - 111, 91, 27 - 29, 46, 47, 64, 13 - 16	Постанова колегії Держкомітету УРСР з охорони природи від 26.07.72 № 22
	Разом:	**3292,70**		
	МІСЦЕВОГО ЗНАЧЕННЯ			

		Регіональні ландшафтні парки		
17.	Урочище Лиса гора	118,75	вул. Саперно-Слобідська, вул. Лисогірська	Рішення Київської міської ради від 17.02.94 № 14
18.	Партизанської слави	112,0	вул. Тростянецька	Рішення Київської міської ради від 17.02.94 № 14
19.	Голосіїв (І черга) (загальна площа - 5236,0 га)	2936,0	За винятком площ: ур. «Лиса гора», «Феофанія», заказника «Лісники», парку ім. М. Рильського та Голосіївського лісу, що мають заповідний статус (2300,0 га)	Рішення Київської міської ради від 23.12.2003 № 334/1209
		Заказники		
20.	Рибне	4,0	Дніпровське ЛПГ, Броварське лісництво, кв. 7, 17, 27	Спільне рішення виконкомів міської і обласної Рад народних депутатів від 10.04.78 № 173
21.	Березовий гай	2,0	Дарницьке ЛПГ, Броварське лісництво, кв.71, 72	- « -
22.	Біла діброва	3,0	Дарницьке ЛПГ, Білодібровне лісництво, кв. 40, 41	- « -
23.	Межигірське	5,0	Святошинське ЛПГ, Межигірське лісництво, кв. 2, 46	- « -
24.	Дачне	6,0	ЛПГ «Конча-Заспа», Дачне лісництво, кв. 65, 69, 72, 73	- « -
25.	Озеро Вербне	31,8	Оболонь, вул. Приозерна	Рішення Київської міської ради від 17.02.94 № 14
26.	Ландшафтний заказник на лівому березі оз. Конча	80,0	У межах ландшафтного заказника «Жуків острів»	Розпорядження Київської міської державної адміністрації від 14.10.97 № 1628
27.	Урочище Бобровня	30,0	Парк «Дружби Народів»	Рішення Київської міської ради від 02.12.99 № 147/649
28.	Острів Жуків (загальна площа - 1794,6 га)	1444,6	Заплавна частина Канівського водосховища від гирла р. Віта до південної межі м. Києва	- « -
29.	Острови Ольжин і Козачий	470,0	Острови Ольжин і Козачий, гирлова частина р. Віта	- « -
30.	«Пуща-Водиця»	563,0	Святошинське ЛПГ, Київське лісництво, кв. 2 - 6, 8 - 11, 14 - 16, 23 - 25, 32, 33, 45, 58, 59	Рішення Київської міської ради від 24.10.2002 № 96/256
31.	Загально-зоологічний «Річка Любка»	163,0	Святошинське ЛПГ, Святошинське лісництво, кв. 2 - 4 7 - 9	- « -
32.	«Муромець-Лопуховате»	217,0	Дарницьке ЛПГ, Дніпровське лісництво, кв. 59 - 64	Рішення Київської міської ради від 24.10.2002 № 96/256
33.	«Пляхова»	100,0	Дарницьке ЛПГ, Дніпровське лісництво, кв. 20 - 25, 28	Рішення Київської міської ради від 12.02.2004 № 22/1231

	«Осокорківські луки»	148	м. Київ, на південь від озера Тягле та вул. Колекторної у Дарницькому районі м. Києва	Рішення Київської міської ради від 11.04.2019 № 522/7178
	«Урочище Бабин Яр»	41,5	у Шевченківському та Подільському районах міста Києва	Рішення Київської міської ради від 14.11.2019 № 236/7809
	«Реп'яхів яр»	11,6	між вул. Кирилівською, пров. Нагірним, Смородинським узвозом та Богуславським узвозом	Рішення Київської міської ради від 14.11.2019 № 237/7810
	«Золотий ліс»	2008,7	на території лісових кварталів Межигірського та Пуща-Водицького лісництв Святошинського лісопаркового господарства	Рішення Київської міської ради від 06.02.2020 № 10/8180
	«Червонохуторські озера»	12	Озера Велике, Блакитне і Рибальське з прибережно-захисною смугою на території регіонального ландшафтного парку «Партизанська Слава» в Дарницькому районі міста Києва	Рішення Київської міської ради від 06.02.2020 № 15/8185
	«Затока Наталка»	85,5	територія Оболонського району міста Києва	Рішення Київської міської ради від 27.02.2020 № 148/8318
	«Озеро Редькіне»	74,2	територія Оболонського району міста Києва	Рішення Київської міської ради від 27.02.2020 № 149/8319
	«Троєщинські луки»	381,8	території Деснянського району міста Києва	Рішення Київської міської ради від 28.07.2020 № 92/9171
	«Багринова гора»	16,8	території Голосіївського району м. Києва	Рішення Київської міської ради від 28.07.2020 № 94/9173
	«Урочище Церковщина»	130	Голосіївський район м. Києва	Рішення Київської міської ради від 28.07.2020 № 95/9174
	о. Жуків	579,7	Голосіївський район м. Києва	Рішення Київської міської ради від 28.07.2020 № 93/9172
	«Зелена мрія»	0,26	вул. Відпочинку, 25	Рішення Київської міської ради 11.03.2021 № 421/462
		Пам'ятки природи		
34.	Золотоворітський сквер	0,57	вул. Володимирська	Рішення виконкому міської Ради від 20.03.72 № 363
35.	Ландшафтний заказник «Гора Щекавиця»		між вулицею Олегівською, вулицею Лук'янівською, вулицею Нижньоюрківською, вулицею Кирилівською та вулицею Нижній Вал	Рішення Київської міської ради від 24.09.2020 № 468/9547
36.	Бульвар ім. Т. Г. Шевченка	3,0		- « -
37.	Віковий дуб	-	вул. Суворова	- « -
38.	Вікові дуби і липи	-	пров. Делегатський	- « -
39.	Вікові дуби, липи і каштани	-	вул. Вишгородська, 45	- « -

40.	Вікова липа	-	садиба Історичного музею	- « -
41.	Вікові дуби	-	вул. Вишгородська (біля к-ру ім. Т. Шевченка)	- « -
42.	Вікові липи і каштани	-	Києво-Печерська Лавра	- « -
43.	Вікові липи, ясени, каштани	-	вул. Володимирська	- « -
44.	Віковий каштан	-	вул. Китаївська, 15	Рішення Київської міської ради від 17.02.94 № 14
45.	Віковий дуб	-	вул. Кащенка (Мишоловка)	Розпорядження Київської міської державної адміністрації від 14.10.97 № 1628
46.	Природний об'єкт цілини	0,5	біля буд. № 76 на вул. Червонопрапорній	- « -
47.	Вікові дерева софори японської	-	Китаєво, Інститут садівництва УААН	- « -
48.	Вікові дуби	-	територія Головної астрономічної обсерваторії НАН України	- « -
49.	Віковий дуб Крістера	-	вул. Осиповського, 3	- « -
50.	Ялиця Крістера	-	вул. Осиповського, 3	- « -
51.	Лісове урочище Крістерів	0,7	вул. Осиповського, 2-а (Інститут харчової хімії і технології НАН України)	Розпорядження Київської міської державної адміністрації від 14.10.97 № 1628
52.	Платан Кащенка	-	вул. Мельникова (Інститут міжнародних відносин КДУ)	- « -
53.	Віковий дуб «Бай-бай»	-	Пуща-Водицьке лісництво, кв. 112, вид. 16	- « -
54.	Колекція лісовода Вінтера	0,3	Пуща-Водицьке лісництво, кв. 111, вид. 25	- « -
55.	Група дерев ялини звичайної	-	15 км Житомирського шосе, садова діл. 52	- « -
56.	Вікові дерева дуба і сосни	-	Дарницьке ЛПГ, Броварське лісництво, кв. 22, вид. 2, кв. 33, вид. 10, кв. 59, вид. 23, кв. 70, вид. 6	Розпорядження Київської міської державної адміністрації від 15.01.99 № 57
57.	Вікові дерева дуба	0,4	ЛПГ «Конча-Заспа», Дачне лісництво, кв. 51, вид. 2, кв. 51 вид, 2	- « -
58.	Святе цілюще джерело	-	ЛПГ «Конча-Заспа», Голосіївське лісництво, кв. 3, вид. 16	- « -
59.	Віковий дуб	-	парк «Нивки» (східна частина) біля залізничної платформи «Рубежівський»	- « -
60.	Два водних джерела	-	ДЗГ «Феофанія» НАН України	- « -
61.	Вікове дерево груші	-	вул. Львівська, 74	- « -
62.	Вікове дерево туї західної	-	вул. Львівська, 72	- « -
63.	Вікове дерево ясеня	-	вул. Січневого повстання, 29	- « -

64.	Вікове дерево акації	-	просп. Перемоги, 73-а	- « -
65.	Група вікових дерев дуба	-	НДГ Інститут зоології України, урочище Теремки (кв. 34, вид. 13, 19)	Рішення Київської міської ради від 02.12.99 № 147/649
66.	Група вікових дерев берези	-	вул. Банкова, 2	- « -
67.	Вікове дерево клена-явора	-	вул. Щорса, 2 (Головний військовий госпіталь України)	Рішення Київської міської ради від 02.12.99 № 147/649
68.	Група вікових дерев тополі білої	-	- « -	- « -
69.	Верхнє озеро-ставок з Китаївського каскаду ставків	-	вул. Китаївська, 15 (Київський державний науково-виробничий учбовий комбінат)	- « -
70.	Група дерев бука лісового	-	просп. Визволителів, парк «Перемога»	- « -
71.	Віковий велетенський екземпляр тополі чорної	-	Гідропарк (Венеціанський острів)	- « -
72.	Витік річки Либідь	22,2	парк «Відрадний»	- « -
73.	Старий дубовий гай	0,9	вул. Борщагівська, 141	- « -
74.	Дуб-довгожитель	-	вул. Індустріальна, 2	- « -
75.	Віковий дуб	-	вул. Вишгородська, 69 (Інститут ендокринології АМН України)	- « -
76.	Крістерова гірка	4,3	вул. Осиповського, 2-а (КСП «Троянда»)	Рішення Київської міської Ради від 30.01.2001 № 189/1166
77.	Вікове дерево дуба	-	Харківське шосе, вул. Вербицького	- « -
78.	Група екзотичних дерев платана, ялини, смереки		вул. Хрещатик, 36	- « -
79.	Сквер ім. Акад. Богомольця	1,0	вул. Богомольця, 4	Рішення Київської міської Ради від 02.12.99 № 147/649
80.	Дубовий гай з природною водоймою	1,8	просп. Перемоги, 86	Рішення Київської міськради від 24.10.2002 № 96/256
81.	«Байкова гора»	1,1	узвіз Протасів Яр, 4	- « -
82.	Алея вікових дубів	0,1	вул. Червонопрапорна, сел. Пирогове (Музей народної архітектури та побуту України)	Рішення Київської міськради від 12.02.2004 № 22/1231
83.	«Величавий дуб»	-	вул. Червонозаводська, 7 (ДП «Комунальник» ВАТ «Веркон»)	- « -
	«Зелена діброва»	5	Святошинський район, між вулицею Феодори Пушиної та проспектом Перемоги	Рішення Київської міської ради від 06.02.2020 № 13/8183
	«Витоки річки Нивка»	2,5	вздовж вулиці Маршала Якубовського	Рішення Київської міської ради від 06.02.2020 № 14/8184

Парки-пам'ятки садово-паркового мистецтва

84.	Вічної Слави	17,6	вул. Грушевського	Рішення виконкому міськради від 20.03.72 № 363
85.	Аскольдова могила	20,5	Паркова дорога	- « -
86.	Березовий гай	7,5	вул. Вишгородська	- « -
87.	Кирилівський гай	51,8	вул. Герцена, Врубелівський узвіз	- « -
88.	Парк «Кинь-Грусть»	8,5	вул. Кобзарська	- « -
89.	Парк Політехнічного інституту	13,5	просп. Перемоги	- « -
90.	Хрещатий	16,5	вул. Грушевського	- « -
91.	Нивки (західна частина)	18,5	просп. Перемоги	- « -
92	Парк ім. Пушкіна	19,7	просп. Перемоги	- « -
93.	Міський сад	10,7	вул. Грушевського	- « -
94.	Парк ім. Т. Г. Шевченка	5,3	вул. Володимирська	- « -
	Разом:	**6512,9**		
	ВСЬОГО:	**9805,6**		

Таблиця 20

Перелік територій, що пропонуються для розвитку мережі об'єктів природно-заповідного фонду

№ п/п	Назва	Площа, га	Місцерозташування
1	2	3	4
ПАРКИ-ПАМ'ЯТКИ САДОВО-ПАРКОВОГО МИСТЕЦТВА ЗАГАЛЬНОДЕРЖАВНОГО ЗНАЧЕННЯ			
1.	ПКіВ «Пуща-Водиця»	11,7	Курорт «Пуща-Водиця»
2.	ПКіВ «Пуща-Водиця» (І черга розвитку)	66,0	Святошинське ЛПГ, Київське лісництво, кв. 17, 34
3.	Буферні парки загальнокурортної зони відпочинку	61,5	Святошинське ЛПГ, Пуща-Водицьке лісництво, кв. 5, 81, 97, 98
4.	Буферний парк «Берізка-Шевченка» (всього 213 га, у т. ч. існуючий Пуща-Водицький лісопарк - 126,0 га)	87,0	Святошинське ЛПГ, Пуща-Водицьке лісництво, кв. 92, 109, 110 - 114, 128 - 131
5.	Буферний парк «Виноградар»	140,0	Святошинське ЛПГ, Пуща-Водицьке лісництво, кв. 128 - 131, 140 - 143
6.	Буферний парк «Каланчевський»	72,0	Святошинське ЛПГ, Пуща-Водицьке лісництво, кв. 90, 91, 107, 108
7.	ПКіВ «Дружби Народів»	219,4	просп. Ватутіна
8.	Дніпровський ПКіВ (у т. ч. кв. 65, 66, Дніпровське лісництво, Дарницьке ЛПГ)	508,0	Труханів острів
9.	Меморіальний парк «Биківнянський ліс»	223,5	Дарницьке ЛПГ, Дніпровське лісництво, кв. 18 - 20, 12, 13, 7 (частково)
10.	Парк «Бабин Яр»	58,6	вул. О. Теліги
11.	ПКіВ «Гідропарк»	181,7	о. Венеціанський

12.	ПКіВ «Долобецький»	133,9	о. Долобецький
13.	Печерський парк	41,3	Набережне шосе
	Разом:	**1804,6**	
ПАРКИ-ПАМ'ЯТКИ САДОВО-ПАРКОВОГО МИСТЕЦТВА МІСЦЕВОГО ЗНАЧЕННЯ			
15.	ПКіВ «Перемога»	67,7	проспект Визволителів
16.	ПКіВ «Перемога» (І і ІІ черги розвитку)	76,0	Дарницьке ЛПГ, Дніпровське лісництво, кв. 46, 47, 40
17.	ПКіВ «Партизанська слава»		Зміна статусу у відповідності до функціонального профілю
18.	ПКіВ «Партизанська слава» (І черга розвитку)	114,0	Дарницьке ЛПГ, Микільське лісництво, кв. 50, 51, 52
19.	Буферний парк «Берізка»	185,0	Дарницьке ЛПГ, Дніпровське лісництво, кв. 33, 35, 36, 37, 41 - 43, 48
20.	Буферний парк «Здоров'я»	106,0	Дарницьке ЛПГ, Дніпровське лісництво, кв. 53, 55, 57, 58
21.	Буферний парк «Веселка»	253,0	Дарницьке ЛПГ, Дніпровське лісництво, кв. 26, 27, 30, 31
22.	Буферний парк «Харківський»	83,0	Дарницьке ЛПГ, Микільське лісництво, кв. 53, 56, 57, відвод 1969 р.
23.	Буферний парк «Мир»	104,0	Святошинське ЛПГ, Святошинське лісництво, кв. 87 - 89, 100, 101
24.	Буферний парк «Святошин»	48,0	Святошинське ЛПГ, Святошинське лісництво, кв. 140, 141
25.	Буферний парк «Катеринівка»	75,0	Святошинське ЛПГ, Святошинське лісництво, кв. 118, 119, 128, 129
26.	Буферний парк «Біличі»	134,0	Святошинське ЛПГ, Святошинське лісництво, кв. 60 - 62, 71, 76
27.	Парк вздовж вул. Кіото	15,3	Житловий масив Лісовий
28.	Парк «Райдужний»	36,6	Біля оз. Радунка
29.	ПКіВ «Горбачиха»	80,3	Уроч. Горбачиха
30.	Парк «Совська балка»	35,9	Уроч. Пронівщина
31.	Парк «Балка Проня»	16,2	Уроч. Пронівщина
32.	Парк вздовж р. Нивка (ставки №№ 4, 5, 6)	16,2	сел. Жуляни
33.	Парк по вул. Ушакова (біля ставка № 16)	11,7	р. Нивка
34.	Парк вздовж просп. Перемоги	44,1	Уроч. П'ята просіка масиву Святошин
35.	Парк біля ставків №№ 7, 8 на Південній Борщагівці	4,0	р. Нивка
36.	Парк «Теремки» (вздовж ставків №№ 1, 2, 3, р. Нивка)	10,6	житловий масив Теремки-2
37.	Наводницький парк	13,8	Набережне шосе
38.	Схили вздовж правого берега р. Дніпро	57,0	Набережне шосе
39.	Пейзажна алея (у т. ч. схили по вулиці Гончарній, Смирнова-Ласточкіна)	19,2	Київський пров., Десятинний пров.

40.	Парк на Замковій горі	9,7	вул. Воздвиженська
41.	Парк на схилах Андріївської гірки і Фестивальна алея	7,0	Андріївський узвіз
42.	Парк біля оз. Вирлиця	36,4	проспект М. Бажана
43.	Сквери по Володимирському проїзду	2,3	Софійська площа - Михайлівська площа
44.	Парк біля Синього озера	19,5	Житловий масив Виноградар
	Разом:	**1747,2**	
	ВСЬОГО:	**3551,8**	

Таблиця 21

Дендрологічний склад зелених насаджень

(співвідношення основних груп дерев і чагарників по грунтово-кліматичній зоні Полісся та Лісостепу)

Групи рослин	Співвідношення (%)
1. Голонасіннєві	
а) хвойні, у т. ч.:	20
- дерева	15
- чагарники	5
2. Покритонасіннєві	
а) дерева листопадні, у т. ч.:	85
- повільноростучі	45
- швидкоростучі	40
б) чагарники листопадні, у т. ч.	90
- листяно-декоративні	25
- красивоквітучі	65
у т. ч. троянди	15
чайногібридні	3
флорибунда	6
паркові	5
в) вічнозелені	15
г) ліани (співвідношення до дерев)	1:0,2
Співвідношення дерев і чагарників	1:2

Таблиця 22

Перелік об'єктів нового зеленого будівництва на період до 2022 року по адміністративних районах

№ по екс-плік.	Назва	Площа об'єкта, га	Примітки
1	2	3	13
	Голосіївський район		

1	Парк відпочинку на ж. м. Теремки-2	10,6	інші кошти (інвесторів, підприємств, організацій, орендна плата, відновлююча вартість і т. д.)
2	Парк відпочинку «Теремки» (Інститут зоології ім. Шмальгаузена)	93,28	міський бюджет
3	Парк відпочинку на схилах Лисої гори	11,6	міський бюджет
	Всього:	**115,48**	
	Дарницький район		
4	Парк відпочинку на ж. м. Позняки-Східні	20,0	міський бюджет, інші кошти
5	Парк відпочинку біля оз. Вирлиця	36,4	райбюджет, інші кошти
6	Парк відпочинку біля оз. Сонячне	22,0	міський бюджет, райбюджет
7	Парк відпочинку «Прибережний»	8,2	райбюджет
8	Розширення парку відпочинку Драгоманова	5,9	- « -
	Всього:	**92,5**	
	Деснянський район		
9	Всеукраїнський парк-пам'ятка борців за свободу і незалежність України (ПКіВ зонального значення «Троєщина»)	185,31	міський бюджет, райбюджет, інші кошти
10	Спортивний парк на вул. Милославській, ж. м. Троєщина, 20 м/р	6,0	інші кошти
	Всього:	**191,31**	
	Дніпровський район		
11	Парк відпочинку біля оз. Малинівка вздовж р. Десенка	5,8	інші кошти
	Всього:	**5,8**	
	Оболонський район		
12	Розширення ПКіВ зонального значення «Оболонь» (І черга розвитку), у т. ч. акваторія - 58,1 га	116,7	міський бюджет, райбюджет, інші кошти
13	Спеціалізований гольф-парк північніше оз. Лукове в уроч. Оболонь-Наталка («Дубовий гай»)	118,0	інші кошти
14	Сквер на розі вул. Героїв Дніпра та Оболонського проспекту	0,5	міський бюджет
	Всього:	**235,2**	
	Подільський район		
15	Парк відпочинку біля оз. Синє, ж. м. Виноградар	15,97	міський бюджет, райбюджет
16	Історичний парк на схилах Андріївської гірки	4,85	райбюджет

17	Історичний парк по вул. Фролівській (Замкова гора)	9,7	міський бюджет, райбюджет
	Всього:	**30,52**	
	Святошинський район		
18	Парк відпочинку вздовж вул. Ушакова, біля ставка № 16	11,66	райбюджет, інші кошти
19	Парк відпочинку біля ставків №№ 7, 8 на ж. м. Південна Борщагівка	4,0	райбюджет
20	Парк відпочинку вздовж просп. Перемоги (уроч. П'ята просіка масиву Святошин)	44,13	міський бюджет, райбюджет
	Всього:	**59,79**	
	Шевченківський район		
21	Парк відпочинку на схилах по Фестивальній алеї	0,2	міський бюджет
22	Парк відпочинку на схилах Подільського узвозу	3,0	міський бюджет, райбюджет, інші кошти
	Всього:	**3,2**	
	РАЗОМ:	**733,80**	

Таблиця 23

Перелік об'єктів, які підлягають ландшафтній реконструкції до 2022 року по адміністративних районах

Назва	Площа об'єкта, га	Примітка
1	2	12
Голосіївський район		
Парк «Диск»	2,56	райбюджет
Парк ім. М. Рильського	126,32	міський бюджет, інші кошти
Парк «Покал»	73,0	райбюджет
Парк біля ресторану «Вітряк»	8,07	- « -
Сквер по вул. Васильківській, 45-47	1,7	- « -
Парк біля Совських ставків	25,0	міський бюджет, інші кошти
Сквер по вул. Жилянській	0,11	райбюджет
Реконструкція та благоустрій території, прилеглої до парку-пам'ятки садово-паркового мистецтва «Феофанія»	29,0	міський бюджет
Всього:	***265,79***	
Дарницький район		
Парк Партизанської Слави	111,97	міський бюджет, райбюджет
Парк біля будинку культури залізничників	4,10	райбюджет
Парк «Привокзальний»	4,75	- « -

Сквер «Привокзальний»	2,13	- « -
Сквер біля залізничного вокзалу	0,67	- « -
Всього:	***123,62***	
Деснянський район		
Парк Дружби Народів	125,00	райбюджет 100,2 га - II черга
Парк ДШК	13,92	райбюджет
Парк вздовж вул. Кіото	15,30	міський бюджет, райбюджет
Парк вздовж просп. Ватутіна	38,62	райбюджет
Сквер вздовж просп. Маяковського	2,26	- « -
Парк «Деснянський» на розі просп. Маяковського - вул. Ніколаєва	9,67	райбюджет, інші кошти
Сквер на розі вул. Драйзера - Бальзака	1,11	райбюджет
Сквер біля Інституту гігієни	1,95	райбюджет
Сквер на розі вул. Мілютенка і Шолом-Алейхема	2,74	- « -
Всього:	***210,57***	
Дніпровський район		
Гідропарк (Венеціанський острів)	181,72	міський бюджет, інші кошти
Парк «Перемога»	66,09	- « -
Парк «Труханів острів» (заг. площа - 508,0 га)	250,00	інші кошти (258,0 га - II черга)
Парк «Аврора»	7,91	райбюджет
Парк вздовж вул. Малишка	14,95	- « -
Бульвар Перова	2,17	міський бюджет
Всього:	***522,84***	
Оболонський район		
Парк біля оз. Вербне, у т. ч. акваторія - 16,2 га	31,75	райбюджет
Парк «Оболонь»	37,40	райбюджет, інші кошти
Сквер на площі Фрунзе	1,06	райбюджет
Парк «Пуща-Водиця»	11,73	міськбюджет, райбюджет
Сквер Дружби Народів	1,44	райбюджет
Сквер біля кінотеатру «Братислава»	2,08	- « -
Сквер біля Суднобудівельного технікуму	0,94	- « -
Сквер по вул. Івашкевича	0,63	- « -
Всього:	***87,03***	
Печерський район		
Парк Аскольдова могила	20,51	міський бюджет
Парк Наводницький	13,82	- « -
Бульвар Лесі Українки	1,88	- « -
Сквер біля театру ім. Франка	0,28	інші кошти
Схили Дніпра	56,43	міський бюджет

Парк Вічної Слави	17,59	- « -
Парк біля Либідської площі	10,05	райбюджет
Всього:	*120,56*	
Подільський район		
Парк біля кінотеатру ім. Шевченка	4,44	міський бюджет
Парк «Березовий гай»	7,46	- « -
Парк «Кинь-Грусть»	8,50	райбюджет
Сквер «Петрівка»	0,86	- « -
Сквер на пл. Червоної Пресні	0,89	- « -
Схили Пейзажної алеї	2,74	- « -
Парк «Сирецький гай»	92,70	міський бюджет
Парк «Куренівський»	8,18	міський бюджет, райбюджет
2-й і 3-й сквери на Контрактовій площі	1,27	- « -
Всього:	*127,04*	
Святошинський район		
Парк ім. Потапова	5,07	райбюджет
Парк «Юність»	6,44	міський бюджет, райбюджет
Парк Інтернаціональний	7,25	інші кошти
Сквер на розі вул. Г. Барського та вул. Симиренка	0,80	- « -
Сквер біля озера на Південній Борщагівці	4,00	райбюджет
Парк ім. Ф. Пушиної	3,69	- « -
Всього:	*27,25*	
Солом'янський район		
Парк Солом'янський	32,28	міський бюджет
Бульвар І. Лепсе	9,98	- « -
Сквер біля кінотеатру «Тампере»	4,28	інші кошти
Сквер по вул. Народного Ополчення	2,10	- « -
Парк «Відрадний»	25,92	міський бюджет
Сквер по вул. Мартиросяна	1,17	райбюджет
Парк Протасів Яр	10,08	- « -
Парк Юність	4,27	міський бюджет
Парк КПІ	13,50	міський бюджет, інші кошти
Сквер біля районного Палацу школярів	0,57	райбюджет
Парк ім. Островського	4,11	- « -
Всього:	*108,26*	
Шевченківський район		
Парк Володимирська гірка	10,80	міський бюджет
Парк ім. Пушкіна	19,70	райбюджет, інші кошти
Парк «Нивки»	63,41	міський бюджет

Меморіальний парк «Бабин Яр»	8,10	- « -
Сквер біля Будинку урочистих подій	2,35	інші кошти
Парк «Сирецький гай»	82,90	міський бюджет, інші кошти
Всього:	*187,26*	
РАЗОМ:	**1780,22**	

Таблиця 24

Перелік буферних парків, які будуть створені на базі лісопаркових насаджень до 2022 року

№ по екс-плік.	Назва	Площа, га	Примітки
1	2	3	13
	Голосіївський район		
1	Буферний парк відпочинку «Голосіївська балка» в ур. Голосіївський ліс (ЛПГ «Конча-Заспа», Голосіївське лісництво, кв. 3, 5, 6, 7)	152,0	міський бюджет
2	Буферний парк «Урочище Володарське» (Боярська ЛДС, Хотівське лісництво, кв. 31)	41,0	міський бюджет
	Разом:	*193,00*	
	Дарницький район		
3	ПКіВ Партизанської Слави (Дарницьке ЛПГ, Микільське лісництво, кв. 50, 51, 52)	114,0	міськ. бюдж., інші кошти (II черга парку)
	Разом:	*114,0*	
	Деснянський район		
4	ПКіВ «Дружби народів» (Дарницьке ЛПГ, Дніпровське лісництво, кв. 59 - 64)	217,0	інші кошти (II черга парку)
5	ПКіВ «Перемога» (Дарницьке ЛПГ, Дніпровське лісництво, кв. 40, 47) (земельну ділянку площею 0,4110 га виключено)	63,0	міськбюджет, райбюджет, інші кошти (III черга парку)
6	Буферний парк відпочинку «Здоров'я» (Дарницьке ЛПГ, Дніпровське лісництво, кв. 53, 55, 57, 58)	105,0	міський бюджет, райбюджет
	Разом:	*385,0*	
	Дніпровський район		
7	ПКіВ «Перемога» (Дарницьке ЛПГ, Дніпровське лісництво, кв. 46)	32,0	міськ. бюдж. (II черга парку)
8	Буферний парк по вул. Олекси Довбуша (Дарницьке ЛПГ, Дніпровське лісництво, кв. 32, відділи 9 - 14)	7,0	міський бюджет
	Разом:	*39,0*	

	Оболонський район		
9	Буферний парк загальнокурортної зони відпочинку курорту «Пуща-Водиця» (Святошинське ЛПГ, Пуща-Водицьке лісництво, кв. 5, 13 - 16, 27 - 29, 45 - 47, 64, 81, 97, 98; Київське лісництво, кв. 4, кв. 34 (південна частина)	301,0	міський бюджет
10	ПКіВ «Пуща-Водиця» (Святошинське ЛПГ, Київське лісництво, кв. 17, 34; частково кв. 6, 11)	66,0	міський бюджет (II черга парку)
	Разом:	***367,0***	
	Подільський район		
11	Буферний парк відпочинку «Виноградар» (Святошинське ЛПГ, Пуща-Водицьке лісництво, кв. 140 - 143, частково 128 - 131)	140,0	міський бюджет
	Разом:	***140,0***	
	Святошинський район		
12	Буферний парк відпочинку «Біличі» (Святошинське ЛПГ, Святошинське лісництво, кв. 60 - 62, 71, 76)	131,0	міський бюджет
13	Буферний парк відпочинку «Святошин» (Святошинське ЛПГ, Святошинське лісництво, кв. 140, 141, 114)	46,0	міський бюджет
	Разом:	***177,0***	
	Всього:	**1415,0**	

Таблиця 25

Вуличні насадження, що підлягають ремонту та реконструкції до 2022 року

Назва	Площа, га	Кількість дерев
1	2	12
Голосіївський район		
Вул. Саксаганського	1,15	30
Вул. Жилянська	0,05	30
Вул. Володимирська	0,45	30
Вул. Микільсько-Ботанічна	0,44	5
Вул. Горького	0,56	45
Вул. Червоноармійська	0,42	50
Вул. Толстого	0,57	15
Вул. Боженка	0,57	20
Вул. Ковпака	0,1	
Просп. 40-річчя Жовтня	0,85	50
Вул. Тельмана	0,4	10
Вул. Васильківська	3,11	50
Вул. Стельмаха	0,03	5
Вул. Малокитаївська	0,09	10

Вул. Китаївська	0,35	5
Вул. Козацька	0,27	15
Вул. Грабовського	0,3	5
Всього:	**9,16**	**375**
Дарницький район		
Вул. Вірменська	0,13	10
Вул. Горлівська	0,12	25
Вул. Славгородська	0,23	30
Вул. Привокзальна	0,05	25
Вул. Абая Кунанбаєва	0,08	90
Вул. Грузинська	0,23	5
Вул. Крупської	0,22	10
Вул. Сормовська	0,27	30
Вул. Російська	0,89	40
Вул. Заслонова	0,27	40
Вул. Наводницька	0,75	45
Вул. Руднєва	0,32	15
Вул. Ілліча	0,5	45
Вул. Сімферопольська	0,45	20
Вул. Ялтинська	0,1	40
Вул. Севастопольська	0,61	30
Вул. Санаторна	0,34	20
Вул. Вереснева	0,23	25
Вул. Волгодонська	0,48	15
Всього:	**6,27**	**565**
Деснянський район		
Вул. Волкова	2,8	30
Вул. Жукова	2,87	35
Вул. Кіото	0,28	30
Вул. Мілютенка	1,26	45
Вул. Шолом-Алейхема	1,66	45
Вул. Курчатова	1,9	газон
Вул. Матеюка	0,4	30
Вул. Віскозна	0,04	15
Просп. Ватутіна	10,67	40
Вул. Бальзака	18,0	200 (без газона)
Вул. Милославська	1,6	300 (без газона)
Вул. Радунська	1,15	200 (без газона)

Вул. Данькевича	5,05	300
Транспортні розв'язки	1,2	газон, кущі, квітники
Вул. с. Троєщина	2,3	80
Вул. с. Биківня	1,5	50
Всього:	**52,88**	**1400**
Дніпровський район		
Вул. Алма-Атинська	1,5	25
Вул. Празька	0,32	10
Вул. Гагаріна	0,18	50
Вул. Сергієнка	0,01	45
Просп. Миру	0,06	35
Вул. Березнева	0,45	30
Вул. Тампере	0,29	96
Вул. Червоноткацька	0,2	25
Просп. Возз'єднання	4,73	100
Вул. Краківська	0,35	55
Вул. Попудренка	0,19	25
Вул. Бажова	0,13	25
Вул. Лебедєва	0,08	27
Вул. Мініна	0,18	20
Броварський проспект	1,25	40
Вул. Вільде	0,09	5
Вул. Пухівська	0,03	5
Вул. Кибальчича	0,8	31
Вул. Микитенка	0,5	35
Вул. П. Запорожця	0,14	32
Вул. Стальського	0,46	41
Вул. Луначарського	3,4	37
Русанівська наб.	1,4	60
Вул. Ентузіастів	1,7	40
Вул. Березняківська	5,4	45
Всього:	**29,84**	**1164**
Оболонський район		
Вул. Північна	3,8	35
Вул. Героїв Дніпра	1,8	30
Вул. Мате Залки	5,8	25
Вул. Вишгородська	2,45	495
Просп. Оболонський	2,2	180

Вул. Героїв Сталінграда	0,8	105
Вул. Івашкевича	0,6	40
Мінський проспект	9,82	27
Вул. Тимошенка	3,4	55
Вул. Зої Гайдай	1,4	35
Вул. Полярна	5,33	24
Вул. Богатирська	62,8	195
Вул. с. Пуща-Водиця	28,7	390
Всього:	**125,3**	**1636,0**
Печерський район		
Вул. Інститутська	3,5	23
Вул. Шовковична	5,7	20
Вул. Садова	0,8	10
Пров. Чекістів	0,9	10
Паркова алея	1,3	14
Петрівська алея	0,8	6
Вул. Грушевського	1,1	12
Вул. Липська	1,2	10
Пров. Липський	0,5	7
Вул. П. Орлика	1,3	7
Пров. Виноградний	0,8	10
Вул. Богомольця	1,1	8
Пров. Кріпосний	2,9	7
Кловський узвіз	3,8; 38,0	10
Паркова дорога	3,2	16
Пров. Лаврський	2,6	5
Вул. Кутузова	2,9	5
Вул. Гусовського	2,5	3
Вул. Лейпцігська	4,6	14
Пров. Кутузова	2,8	8
Вул. П. Мирного	4,6	14
Вул. Суворова	2,8	30
Вул. Різницька	1,7	16
Вул. Московська	12,0	26
Вул. Січневого повстання	14,0	30
Вул. Панфіловців	0,3	21
Вул. Підвисоцького	5,1	30
Вул. Саперне поле	0,09	25
Вул. Філатова	0,3	12

Вул. Тверська	0,06	57
Вул. Щорса	0,4	73
Вул. Катерини Білокур	0,5	67
Всього:	**86,15**	**606**
Подільський район		
Вул. Заводська	0,1	5
Вул. Копилівська	0,25	45
Вул. Петропавлівська	0,2	27
Вул. В. Хвойки	0,25	25
Пров. Цукровий	0,01	5
Вул. Рилєєва	0,04	25
Вул. Сирецька	2,5	75
Вул. Фрунзе	0,23	50
Вул. Білицька	1,95	80
Вул. Галицька	0,01	90
Вул. Бестужева	0,01	6
Пров. Мильний	0,01	27
Вул. Щекавицька	0,05	5
Вул. Юрківська	0,02	97
Вул. Почайнинська	0,05	51
Вул. Андріївська	0,02	20
Вул. Оленівська	0,01	5
Вул. Боричів Тік	0,5	5
Вул. Н. Вал	0,01	10
Вул. В. Вал	0,01	7
Вул. Борисоглібська	0,01	10
Вул. Братська	0,01	10
Вул. Спаська	0,02	8
Вул. Костянтинівська	0,04	31
Вул. Межигірська	0,02	76
Вул. Оболонська	0,03	50
Всього:	**6,36**	**850**
Святошинський район		
Велика Кільцева	22,0	25
Вул. Зодчих	7,6	30
Вул. Сосніних	0,93	20
Вул. Барського	0,62	20
Вул. Булгакова	1,25	30
Вул. Литвиненко-Вольгемут	0,04	4

Вул. Потапова	0,27	2
Вул. Жмеринська	5,27	43
Вул. Героїв Космосу	1,04	10
Вул. Гната Юри	0,02	10
Вул. Мальовнича	0,36	25
Вул. Ірпінська	0,26	25
Вул. Горбачова	0,28	15
Вул. Дружківська	0,4	20
Вул. Кулібіна	0,4	10
Вул. Чистяківська	0,5	20
Вул. Львівська	1,65	7
Вул. Крамського	0,53	15
Вул. Святошинська	1,6	5
Вул. Бударіна	0,2	17
Вул. Вітрука	0,87	37
Вул. Службова	5,84	45
Просп. Ак. Палладіна	3,2	15
Вул. Уборевича	0,46	10
Пров. Приладний	1,6	42
Пров. Таращанський	0,04	13
Вул. Чорнобильська	1,1	17
Вул. Наумова	2,6	6
Вул. Булаховського	5,53	18
Всього:	**66,46**	**556**
Солом'янський район		
Просп. Відрадний	0,06	30
Вул. Ніжинська	0,13	16
Просп. Перемоги	1,86	60
Вул. Смоленська	0,3	15
Вул. Виборзька	1,53	10
Вул. Металістів	0,94	14
Вул. Шутова	0,3	5
Пров. Політехнічний	0,07	6
Пров. Ковальський	0,05	5
Вул. Польова	0,3	6
Вул. Залізнична	0,76	3
Вул. Шутова	0,3	8
Вул. Гарматна	0,16	10
Вул. Виборзька	1,4	23

Вул. Василенка	2,7	7
Просп. Комарова	0,7	23
Вул. Машинобудівна	0,63	12
Просп. Відрадний	1,41	10
Вул. Патріотів	1,26	15
Вул. Черновицька	0,2	5
Вул. Чернишевського	0,7	22
Вул. Шепелєва	0,12	15
Вул. Пост-Волинська	0,8	11
Вул. Бакуніна	0,23	6
Вул. Солом'янська	4,9	26
Вул. Газова	0,4	11
Вул. Паустовського	1,24	4
Вул. Кар'єрна	0,4	5
Вул. Ново-Постова	1,14	5
Вул. Планерна	0,4	6
Вул. Одеська	0,7	4
Вул. Знаменська	0,5	3
Вул. Постова	0,6	5
Всього:	**27,19**	**406**
Шевченківський район		
Вул. Толстого	0,8	7
Вул. Саксаганського	0,8	10
Вул. Комінтерну	0,56	13
Вул. Жилянська	0,68	8
Вул. Пушкінська	1,4	7
Вул. Терещенківська	0,77	6
Вул. Б. Хмельницького	1,88	5
Вул. Прорізна	0,62	10
Вул. Софіївська	0,6	10
Вул. Грінченка	0,34	4
Вул. Гоголівська	0,69	10
Вул. Тургенєвська	1,04	23
Вул. О. Гончара	0,77	29
Вул. Михайлівська	0,4	5
Вул. Трьохсвятительська	0,54	8
Вул. Хрещатик	1,14	25
Вул. Артема	2,0	25
Вул. Воровського	0,64	10

Вул. Бехтерівська	0,14	7
Вул. Некрасівська	0,18	3
Вул. Павлівська	0,5	7
Вул. Дмитрівська	0,58	3
Вул. Полтавська	0,44	3
Вул. Ю. Кошубинського	0,71	6
Вул. Герцена	0,04	7
Вул. Половецька	0,24	6
Вул. Пугачова	0,26	8
Вул. Татарська	0,54	5
Вул. Багговутівська	0,47	7
Вул. Вавілових	0,37	6
Вул. Дорогожицька	7,5	8
Вул. Златоустівська	0,42	5
Вул. Ісаакяна	0,12	3
Вул. Шолуденка	0,30	10
Вул. Коперніка	0,14	5
Вул. Довнар-Запольського	0,3	11
Вул. та пров. Баймана	0,72	23
Вул. Гончарова	0,36	7
Вул. Естонська	0,73	30
Вул. Магістральна	0,15	14
Вул. В. Піка	0,92	34
Вул. Толбухіна	0,29	41
Вул. Черняховського	0,5	12
Вул. Щербакова	2,14	97
Всього:	**34,73**	**583**
РАЗОМ:	***444,34***	***8141,0***

Таблиця 26

Техніко-економічні показники зеленої зони м. Києва на період до 2022 року

Показники	Існуючий стан	2022 рік
Площа озеленених територій загального користування з урахуванням буферних парків, га	5504,71	6919,71
у т. ч. акваторії, га	472,4	472,4
Площа території нового зеленого будівництва, га		733,80
Створення буферних парків, га		1415,0
Площа озеленених територій, що резервуються для розвитку мережі зелених насаджень загального користування на період після 2010 року, га	1611,5	1611,5

Рівень забезпеченості озелененими територіями загального користування з урахуванням буферних парків, кв. м/чол.	20,91	26,4
Площа об'єктів, які підлягають ландшафтній реконструкції, га		1780,22
Площа вуличних насаджень, які підлягають ремонту та реконструкції, га		444,34
Орієнтовна вартість робіт, млн грн, у т. ч.:		935,26
- за рахунок міського бюджету		385,20
- за рахунок районних бюджетів		258,70
- за рахунок інших коштів (коштів інвесторів, підприємств, організацій, орендна плата, відновлююча вартість і т. д.)		291,36

Київський міський голова Віталій КЛИЧКО

4

КИЇВСЬКА МІСЬКА РАДА

IX СКЛИКАННЯ

ПОСТІЙНА КОМІСІЯ З ПИТАНЬ ЕКОЛОГІЧНОЇ ПОЛІТИКИ

01044, м. Київ, вул. Хрещатик, 36 к.1005/1 *тел.:(044)202-72-31*

16.09.2021 № 08/288-385 вих

на №08/288-151 вих від 28.04.2021

Управління екології та природних ресурсів виконавчого органу Київської міської ради (Київської міської державної адміністрації)

На виконання рішення постійної комісії Київської міської ради з питань екологічної політики, ухваленого за результатами розгляду п. 1 та п. 2 засідання постійної комісії від 20.04.2021 (протокол 4/7), Управлінню екології та природних ресурсів виконавчого органу Київської міської ради (Київської міської державної адміністрації) було доручено напрацювати проєкти рішень Київської міської ради про відведення земельних ділянок, які пов'язані з захистом екологічної території еко-парку «Осокорки» та надати їх на розгляд постійної комісії (лист постійної комісії Київської міської ради з питань екологічної політики від 28.04.2021 №08/288-151 вих).

Зауважимо, що станом на 16.09.2021 інформацію щодо виконання протокольного доручення постійної комісії Київської міської ради з питань екологічної політики не надано.

Просимо надати інформацію щодо напрацювання зазначених вище проєктів рішень для розгляду на засіданні постійної комісії.

Голова комісії Денис МОСКАЛЬ

Виконавець:
Кравченко 202-72-31

КИЇВСЬКА МІСЬКА РАДА

IX СКЛИКАННЯ

ПОСТІЙНА КОМІСІЯ З ПИТАНЬ ЕКОЛОГІЧНОЇ ПОЛІТИКИ

01044, м. Київ, вул. Хрещатик, 36 к.1005/1 *тел.:(044)202-70-76, тел./факс:(044)202-72-31*

Витяг з протоколу № 4/7
засідання постійної комісії Київської міської ради
з питань екологічної політики

від 20.04.2021

Місце проведення: Київська міська рада, м. Київ, вул. Хрещатик, 36, десятий поверх, каб. 1017, початок проведення засідання о 11:00.

Склад комісії: 7 депутатів Київської міської ради.

Присутні: 6 депутатів Київської міської ради – члени постійної комісії:

Москаль Д.Д.	– голова постійної комісії, головуючий;
Кулеба Є.А.	– секретар постійної комісії;
Богатов К.В.	– член постійної комісії;
Ковальчук М.М.	– член постійної комісії;
Чайка О.Ю.	– член постійної комісії;
Лимар Ю.В.	– член постійної комісії.

Відсутні: 1 депутат Київської міської ради – Сторожук В.П.

Запрошені:

Тихонович Ю.С.	– депутат Київської міської ради;
Пинзеник О.О.	– депутат Київської міської ради;
Васильчук В.В.	– депутат Київської міської ради;
Возний О.І.	– начальника Управління екології та природних ресурсів виконавчого органу Київської міської ради (Київської міської державної адміністрації);
Король О.В.	– генеральний директор КО «Київзеленбуд»;
Липівська С.О.	– заступник директора Департаменту містобудування та архітектури виконавчого органу Київської міської ради (Київської міської державної адміністрації);
Коростій С.М.	– начальник відділу землеустрою Деснянського, Дніпровського, Дарницького районів управління землеустрою Департаменту земельних ресурсів виконавчого органу Київської міської ради (Київської

	міської державної адміністрації);
Явний М.І.	– директор КП «Дарницьке ЛПГ»;
Данилюк Л.В.	– начальник відділу правового забезпечення Департаменту міського благоустрою виконавчого органу Київської міської ради (Київської міської державної адміністрації);
Галицька О.В.	– помічник депутата Київської міської ради Тихоновича Ю.С.;
Біляєв М.О.	– помічник депутата Київської міської ради Веремеєнко О.Л.;
Васильченко Д.А.	– голова ГО «ЛС»;
Малько І.В.	– голова ГО «КМ «Стардуб»;
Петренко О.	– адвокат ГО «Осокорки».

Порядок денний:

1. Про розгляд звернення Народного депутата України Задорожного А.В. від 03.03.2021 № 115д9/12-2021/76299 (вх. від 04.03.2021 № 08/5095) та звернення депутата Київської міської ради Слончака В.В. від 04.03.2021 № 08/279/09/238-41 (вх. від 04.03.2021 № 08/5142), щодо звернення ГО «Екопарк Осокорки» стосовно недопущення забудови території довкола озер Небреж, Тягле і Мартишів у Дарницькому районі м. Києва, викладеного у електронній петиції № 713 «Ландшафтний природний парк замість забудови південних Осокорків».

СЛУХАЛИ:

Москаль Д.Д.

ВИСТУПИЛИ:

Возний О.І., Богатов К.В., Кулеба Є.А., Лимар Ю.В., Король О.В., Петренко О.

ВИРІШИЛИ:

1. Підтримати звернення Народного депутата України Задорожного А.В. від 03.03.2021 № 115д9/12-2021/76299 (вх. від 04.03.2021 № 08/5095) та звернення депутата Київської міської ради Слончака В.В. від 04.03.2021 № 08/279/09/238-41 (вх. від 04.03.2021 № 08/5142), щодо звернення ГО «Екопарк Осокорки» стосовно недопущення забудови території довкола озер Небреж, Тягле і Мартишів у Дарницькому р-ні м. Києва, викладеного у електронній петиції № 713 «Ландшафтний природний парк замість забудови південних Осокорків».
2. Звернутись до КО «Київзеленбуд» з проханням розробити проєкт землеустрою існуючого парку по вул. Колекторній у Дарницькому районі м. Києва.
3. Звернутись до КО «Київзеленбуд» з проханням розробити проєкт землеустрою земельної ділянки, площею 138 га, яка знаходиться в зеленій зоні Дарницького району м. Києва.
4. Звернутись до Комунальної організації виконавчого органу Київської міської ради (Київської міської державної адміністрації) «Інститут Генерального плану м. Києва» щодо включення земельних ділянок існуючого парку по вул. Колекторній та земельної ділянки, площею 138 га,

яка знаходиться в зеленій зоні Дарницького району м. Києва до переліку зелених зон м. Києва.

5. Звернутись до Управління екології та природних ресурсів виконавчого органу Київської міської ради (Київської міської державної адміністрації) напрацювати та подати на розгляд постійної комісії Київської міської ради з питань екологічної політики проєкти рішень Київської міської ради щодо вирішення питань зазначених у електронній петиції № 713 «Ландшафтний природний парк замість забудови південних Осокорків».

ГОЛОСУВАЛИ: «за» – 6, «проти» – 0, «утримались» – 0, «не голосували» – 0.
Рішення прийнято.

Голова комісії **Денис МОСКАЛЬ**

Секретарка комісії **Євгенія КУЛЕБА**

5 N288/123 13.08.2021

КИЇВЗЕЛЕНБУД
КОМУНАЛЬНЕ ОБ'ЄДНАННЯ

ВИКОНАВЧИЙ ОРГАН КИЇВСЬКОЇ МІСЬКОЇ РАДИ (КИЇВСЬКА МІСЬКА ДЕРЖАВНА АДМІНІСТРАЦІЯ)

УПРАВЛІННЯ ЕКОЛОГІЇ ТА ПРИРОДНИХ РЕСУРСІВ

КИЇВСЬКЕ КОМУНАЛЬНЕ ОБ'ЄДНАННЯ ЗЕЛЕНОГО БУДІВНИЦТВА ТА ЕКСПЛУАТАЦІЇ ЗЕЛЕНИХ НАСАДЖЕНЬ МІСТА «КИЇВЗЕЛЕНБУД»

(КО «КИЇВЗЕЛЕНБУД»)

вул. Кудрявська,23, м. Київ, 04053 тел./факс (044) 272-40-57 E-mail: info@kyivzelenbud.com
Код ЄДРПОУ 03362123

09.08.2021 № 077/226-3345
на № 08/288-320 від 20.07.2021

Голові постійної комісії
Київської міської ради з питань
екологічної політики
Д. МОСКАЛЮ

Про результати розгляду проєкту
рішення Київської міської ради

Шановний Денисе Денисовичу!

Київське комунальне об'єднання зеленого будівництва та експлуатації зелених насаджень міста «Київзеленбуд» (надалі – КО «Київзеленбуд») опрацювало Ваш лист від 20.07.2021 № 08/288-320 щодо результатів розгляду проєкту рішення Київської міської ради від 02.07.2021 № 08/231-2293/ПР «Про оголошення природної території ландшафтним заказником місцевого значення «Гончарівська гора».

За результатами розгляду повідомляємо, що територія, яку планується заповісти, не перебуває на балансі та утриманні комунального підприємства по утриманню зелених насаджень Голосіївського району м. Києва.

КО «Київзеленбуд» та КП УЗН Голосіївського району м. Києва не заперечують щодо створення ландшафтного заказника місцевого значення «Гончарівська гора» за умови дотримання вимог чинного законодавства, ст. 51-53 Закону України «Про природно-заповідний фонд України» та Методичних рекомендацій щодо розроблення проектів створення природних територій та об'єктів природно-заповідного фонду України, затверджених наказом Міністерства екології та природних ресурсів України від 21.08.2018 № 306.

Також відповідно до наявної інформації КО «Київзеленбуд» надає перелік створених заказників на території м. Києва.

Додаток: на 4 арк.

З повагою
Генеральний директор Олексій КОРОЛЬ

Оксана Король 272-39-95

№ п/п	Назва об'єкта ПЗФ	Тип	Площа, га	Адміністративне розташування та місцезнаходження об'єкта ПЗФ (в тому числі квартали та виділи)	Назва підприємства, організації, установи - землекористувача (землевласника), у віданні якого та під охороною знаходиться об'єкт ПЗФ	Рішення, згідно з якими створено (оголошено) даний об'єкт ПЗФ	Наявність охоронного зобов'язання	Примітка
1	Урочище Бобровня	загальнозоологічний	32	на території парку «Муромець»	КП УЗН Деснянського району м. Києва	Рішення КМР від 02.12.1999 № 147/649	від 17.02.2006 № 4-2-9	
2	«Річка Любка»	загальнозоологічний	163	Святошинський р-н, Святошинське л-во: кв.2-4,7-9	КП «Святошинське ЛПГ»	Рішення КМР від 24.10.2002 № 96/256	від 20.12.2002 № 4-2-12	
3	«Осокорківські луки»	ландшафтний	148	на південь від озера Тягле та вул. Колекторної	КП УЗН Дарницького району м. Києва	Рішення КМР від 11.04.2019 № 522/7178	відсутнє	
4	«Червонохуторські озера»	ландшафтний	12	природна територія озер Велике, Блакитне і Рибальське	КП УЗН Дарницького району м. Києва	Рішення КМР від 06.02.2020 № 15/8185	відсутнє	
5	«Радунка»	ландшафтний	27,87	вул. Марка Черемшини, вул. Райдужна	КП УЗН Дніпровського району м. Києва	Рішення КМР від 20.12.2017 № 715/3722	відсутнє	
6	«Долина річки Коноплянка»	ландшафтний	1,4	вул. Вітряні Гори	КП УЗН Подільського району м. Києва	Рішення КМР від 28.07.2020 № 98/9177	відсутнє	
7	«Урочище Бабин яр»	ландшафтний	41,55	вул. Олени Теліги, вул. Іллєнка, 48-б	КП УЗН Подільського району м. Києва та КП УЗН Шевченківського району м. Києва	Рішення КМР від 14.11.2019 № 236/7809	відсутнє	
8	«Совська балка»	ландшафтний	37,23	між вул. Колоскова та Петра Радченка	КП УЗН Солом'янського району м. Києва	Рішення КМР від 28.07.2020 № 99/9178	відсутнє	території КП «Плесо», КП по УЖГ Солом'янського району м. Києва та землі не надані у власність)
9	«Гора Щекавиця»	ландшафтний	13,04	між вул. Олегівською, вул. Лук'янівською, вул. Нижньоюрківською, вул. Кирилівською та вул. Нижній Вал	КП УЗН Шевченківського району м. Києва	Рішення КМР від 24.09.2020 № 468/9547	відсутнє	
10	«Муромець - Лопуховате»	ландшафтний	217	Деснянський р-н, Дніпровське л-во, кв.59 вид.1-14, кв.60 вид.1-48, кв.61 вид.1-27, кв.62 вид.1-22, кв.63 вид.1-22, кв.64 вид.1-22	КП «Дарницьке ЛПГ»	Рішення КМР від 24.10.2002 № 96/256 (рішенням КМР від 23.12.2004 № 878/2288 включено до регіонального ландшафтного парку «Дніпровські острови»)	від 16.05.2002 № 4-2-13	

11	«Пляхова»	ландшафтний	100	Дніпровський р-н, Дніпровське л-во: кв.20 вид.26-41,45-48, кв.21 вид.13-22,27,28, кв.22 вид. 10-26,30-33,35, кв.23 вид.10-19, кв.24 вид.22,25-27, кв.25 вид.52-55, кв.28 вид.4,7-9,24	КП «Дарницьке ЛПГ»	Рішення КМР від 12.02.2004 № 22/1231	від 16.05.2013 № 4-2-14	
12	«Пуща-Водиця»	ландшафтний	563,2	Оболонський р-н, Київське л-во: кв.1 (вид. 10-12;16;23-28), 2-5; 6 (вид. 1-10;12-16), 8-11; 14-16; 23 (вид. 1-12;15;17; 20-22),24;25;32;33(вид. 1-3; 12; 13; 17), 45; 58; 59; 73 (вид.1-8;11)	КП «Святошинське ЛПГ»	Рішення КМР від 24.10.2002 № 96/256 (зі змінами згідно рішень КМР від 06.10.2005 № 35/3499 та від 27.12.2007 № 1532/4365)	від 08.01.2008 № 4-2-11	
13	«Золотий ліс»	ландшафтний	2008,7	Оболонський р-н, Межигірське л-во: кв. 2; 26-29; 45-50; 64-69; 82; 83; 85-87; 94-98; 103-106 Пуща-Водицьке л-во: кв. 1; 6-8; 17-19;30-37;48-55; 65-72;83-89;98-106;117-127;	КП «Святошинське ЛПГ»	Рішення КМР від 06.02.2020 № 10/8180	відсутнє	
14	«Межигірське»	лісовий	5	Оболонський р-н, Межигірське л-во: кв.2 вид.22, кв.46 вид. 10	КП «Святошинське ЛПГ»	Спільне рішення виконкомів міської і обласної Рад народних депутатів від 10.04.1978 № 173	від 01.06.1999 № 14	
15	«Межигірсько - Пуща-Водицький»	лісовий	2139,2	Оболонський р-н, Межигірське л-во: кв. 3-10;11 (вид. 1-10; 13-15; 20;21;24;25;26;29;30;31), 13-22; 23 (вид. 1;2;4-8;10;13;14; 16;18-20;27;28), 24 (вид. 1-4; 6;7;10;11;14-17),25;30-33;34 (вид. 1-5;8;9;11-21), 36 (вид. 1-3; 5;6;13;14), 51-58; 70-76; 88-91; 99-101; 107; 108 (вид. 1,7, 8, 10, 12); 112-114; 115 (вид. 1;3-7;11-19), 116 (вид. 1;2;8;22;23), 117 (вид. 1-3; 10-15), 118 (вид. 3;4;6;7). Пуща-Водицьке л-во: кв. 2;3;9-12;20-26;38-44;56-62; 73-76;78;90	КП «Святошинське ЛПГ»	Рішення КМР від 27.10.2005 № 255/3716 (зі змінами згідно рішення КМР від 28.05.2009 № 531/1587 та від 10.11.2016 № 354/1358)	від 23.11.2005 № 4-2-15 (на площу 1987 га)	
16	«Дачне»	лісовий	6	Голосіївський р-н, Дачне л-во: кв.23 вид 4, кв.27 вид 11,16 кв.30 вид 17, кв.31 вид 4,13	КП ЛПГ «Конча-Заспа»	Спільне рішення виконкомів міської і обласної Рад народних депутатів від 10.04.1978 № 173	від 01.06.1999 № 15	

17	«Березовий гай»	ботанічний	2	Деснянський р-н, Броварське л-во: кв.71 вид.13, кв.72 вид.11	КП «Дарницьке ЛПГ»	Спільне рішення виконкомів міської і обласної Рад народних депутатів від 10.04.1978 № 522-173	від 16.05.2013 № 4-2-2	
18	«Біла діброва»	ботанічний	3	Деснянський р-н, Білодібровне л-во: кв.40 вид.2, кв.41 вид.1	КП «Дарницьке ЛПГ»	Спільне рішення виконкомів міської і обласної Рад народних депутатів від 10.04.1978 № 522-173	від 16.03.1999 № 13	
19	«Рибне»	ботанічний	4	Дніпровський р-н, Дніпровське л-во: кв.7 вид.11, кв.17 вид.25, кв.27 вид.25	КП «Дарницьке ЛПГ»	Спільне рішення виконкомів міської і обласної Рад народних депутатів від 10.04.1978 № 522-173	від 16.05.2013 № 4-2-1	
20	«Труханів острів»	ландшафтний	16,6	Дніпровський р-н, Дніпровське л-во: кв. 66 (острів біля Московського мосту)	КП «Дарницьке ЛПГ»	Рішення КМР від 16.05.2019 № 910/7566	відсутнє	
			10,8	озера Труханового острову	КП «Плесо»		інформація відсутня	
21	«Жуків остров»	ландшафтний	123,4	Голосіївський р-н, Конча-Заспівське л-во: кв.4 вид 3-6, 8-10, 13-16, кв. 5 вид 1-21,23,24, 36,37,44,56, кв. 6 вид 10-13,16-26,30-35,38-40, 44, кв.7 вид 22-32,36,37,40,44	КП ЛПГ «Конча-Заспа»	Рішення КМР від 02.12.1999 № 147/649	відсутнє	
				заплавна частина Канівського водосховища від гирла р. Віта до південної межі м. Києва	Колективне с/г підприємство «Хотівське»		інформація відсутня	
22	«Озеро Вербне»	іхтіологічно-ботанічний	31	вул. Приозерна	КП «Плесо»	Рішення КМР від 17.02.1994 № 14	інформація відсутня	
23	Ландшафтний заказник на лівому березі оз. Конча	ландшафтний	80	у межах ландшафтного заказника «Жуків острів»	Київський держлісгосп	Розпорядження КМДА від 14.10.1997 № 1628	інформація відсутня	
24	Гирлова система р. Віта, острови Ольгин і Козачий	загальнозоологічний	470	Острови Ольгин і Козачий, гирлова частина р. Віта	Колективне с/г підприємство «Хотівське»	Рішення КМР від 02.12.1999 № 147/649	інформація відсутня	частина земель запасу міста
25	«Затока Наталка»	ландшафтний	85,5	територія Оболонського району міста Києва	КП «Плесо»	Рішення КМР від 27.02.2020 № 148/8318	інформація відсутня	частина земель не наданих у власність
26	«Озеро Редькіне»	ландшафтний	74,2	територія Оболонського району міста Києва	КП «Плесо»	Рішення КМР від 27.02.2020 р. № 149/8319	інформація відсутня	частина земель не наданих у власність

27	«Троєщинські луки»	ландшафтний	381,8	території Деснянського району міста Києва	Благодійна організація «Благодійний фонд Дніпровського району м. Києва «Київський еколого-культурний центр»	Рішення КМР від 28.07.2020 № 92/9171	інформація відсутня	
28	«Багринова гора»	ландшафтний	16,8	території Голосіївського району м. Києва	Благодійна організація «Благодійний фонд Дніпровського району м. Києва «Київський еколого-культурний центр»	Рішення КМР від 28.07.2020 № 94/9173	інформація відсутня	
29	«Урочище Церковщина»	ландшафтний	130	Голосіївський район м. Києва	Благодійна організація «Благодійний фонд Дніпровського району м. Києва «Київський еколого-культурний центр»	Рішення КМР від 28.07.2020 № 95/9174	інформація відсутня	
30	«Деснянські луки»	ландшафтний	314,1	природна територія лівобережної заплави р. Дніпро	Благодійна організація «Благодійний фонд Дніпровського району м. Києва «Київський еколого-культурний центр»	Рішення КМР від 28.07.2020 № 97/9176	інформація відсутня	частина території утримується КП УЗН Деснянського району м. Києва
31	«Зелене озеро»	ландшафтний	6,697	вул. Сирецька	КП «Плесо»	Рішення КМР від 15.11.2018 № 44/6095	інформація відсутня	територія КП «Київпастранс»
32	«Озеро Тягле»	ландшафтний	137	Озеро Тягле з прибережною захисною смугою вздовж вул. Колекторної	КП «Плесо»	Рішення КМР від 12.11.2019 № 40/7613	інформація відсутня	
33	«Яр Пролісок»	ландшафтний	20	вул. Академіка Тронька	Національний музей архітектури і побуту України	Рішення КМР від 06.02.2020 № 11/8181	інформація відсутня	
34	«Конча-Заспа»	ландшафтний	579,7	о. Жуків	Благодійна організація «Благодійний фонд Дніпровського району м. Києва «Київський еколого-культурний центр»	Рішення КМР від 28.07.2020 № 93/9172	інформація відсутня	

КИЇВСЬКА МІСЬКА РАДА

IX СКЛИКАННЯ

ПОСТІЙНА КОМІСІЯ З ПИТАНЬ ЕКОЛОГІЧНОЇ ПОЛІТИКИ

01044, м. Київ, вул. Хрещатик, 36 к.1005/1 тел. (044)202-72-31

20.07.2021 № 08/288-320 вих

на №08/231-2293/ПР від 02.07.2021

КО «Київзеленбуд»
04053, м. Київ, вул. Кудрявська, 23

На виконання рішення постійної комісії Київської міської ради з питань екологічної політики 13.07.2021 (протокол №8/11), ухваленого за результатами розгляду проєкту рішення Київської міської ради «Про оголошення природної території ландшафтним заказником місцевого значення «Гончарівська гора» (доручення заступника міського голови – секретаря Київської міської ради від 02.07.2021 №08/231-2293/ПР), направляємо копію витягу з протоколу №8/11 засідання постійної комісії Київської міської ради з питань екологічної політики від 13.07.2021 та просимо в межах повноважень опрацювати його і за результатами розгляду поінформувати постійну комісію Київської міської ради з питань екологічної політики.

Додатки: на 2 арк. в 1 прим.

З повагою

Голова комісії Денис МОСКАЛЬ

Виконавець:
Кравченко І.І. 202-72-31

КИЇВСЬКА МІСЬКА РАДА

IX СКЛИКАННЯ

ПОСТІЙНА КОМІСІЯ З ПИТАНЬ ЕКОЛОГІЧНОЇ ПОЛІТИКИ

01044, м. Київ, вул. Хрещатик, 36 к.1005/1 тел.:0441202-70-76, тел./факс:0441202-72-31

Витяг з протоколу № 8/11
засідання постійної комісії Київської міської ради
з питань екологічної політики

від 13.07.2021

Місце проведення: Київська міська рада, м. Київ, вул. Хрещатик, 36, п`ятий поверх, каб. 514, початок проведення засідання об 11:00.

Склад комісії: 7 депутатів Київської міської ради.

Присутні: 6 депутатів Київської міської ради – члени постійної комісії:

Москаль Д.Д.	– голова постійної комісії, головуючий;
Сторожук В.П.	– перший заступник голови постійної комісії;
Кулеба Є.А.	– секретар постійної комісії;
Ковальчук М.М.	– член постійної комісії;
Чайка О.Ю.	– член постійної комісії;
Лимар Ю.В.	– член постійної комісії.

Відсутні: 1 депутат Київської міської ради – Богатов К.В.

Запрошені:

Чорній Б.П.	– депутат Київської міської ради;
Пинзеник О.О.	– депутат Київської міської ради;
Яловий В.Б.	– депутат Київської міської ради;
Федоренко Ю.С.	– депутат Київської міської ради;
Федоренко Я.Ю.	– депутат Київської міської ради;
Дворніков В.М.	– перший заступник директора Департаменту земельних ресурсів виконавчого органу Київської міської ради (Київської міської державної адміністрації);
Бахмат Ю.О.	– заступник начальника Управління екології та природних ресурсів виконавчого органу Київської міської ради (Київської міської державної адміністрації);
Король О. В.	– генеральний директор КО «Київзеленбуд»;
Савицький В.В.	– в. о. генерального директора комунального підприємства виконавчого органу Київської міської ради (Київської міської державної адміністрації) по охороні, утриманню та експлуатації земель водного фонду м. Києва «Плесо»;
Борисов О.	– заст. генерального директора АТ «Київметробуд»;
Дюжев С.А.	– спеціаліст Інституту архітектурного менеджменту;
Постоєнко П.В.	– помічник депутата КМР Костюшка О.П.;
Красносельська А.І.	– помічник депутата КМР Маляревича О.В.;
Борейко В.Є.	– директор громадської організації «Київський еколого-культурний центр»;
Малько І.В.	– голова правління ГО «Стардуб»;
Крупник О.М.	– представник ТОВ «Мрія-Інвест»;
Щербань В.В.	– голова ОСББ «Пулюя 2»;
Андрійченко О.П.	– директор ТОВ «Глобус Інвест»;
Сідоренко Н.М.	– представник ОСН «ВК «Воздвиженка»;
Кулабухов О.	– представник громадської ради при Дарницькій районній в місті Києві державній адміністрації;
Малахов Ю.П.	– представник громади м. Києва;
Гмирянська А.В.	– представник громади м. Києва;
Костецька Ю.Ю.	– представник громади м. Києва;
Король О. В.	– юрист, представник ініціативної групи Вирлиця.

Порядок денний:

20. Про розгляд проєкту рішення Київської міської ради «Про оголошення природної території ландшафтним заказником місцевого значення «Гончарівська гора» (доручення заступника міського голови – секретаря Київської міської ради від 02.07.2021 №08/231-2293/ПР).

СЛУХАЛИ:
Москаль Д.Д.
ВИСТУПИЛИ:
Яловий В.Б., Лимар Ю.В., Кулеба Є.А., Король О.В.
ВИРІШИЛИ:

1. Підтримати проєкт рішення Київської міської ради «Про оголошення природної території ландшафтним заказником місцевого значення «Гончарівська гора» (доручення заступника міського голови – секретаря Київської міської ради від 02.07.2021 №08/231-2293/ПР).
2. Звернутись до КО «Київзеленбуд» з проханням провести систематизацію створених заказників з метою передачі їх під охорону відповідних комунальних підприємств.

ГОЛОСУВАЛИ: «за» – 6, «проти» – 0, «утримались» – 0, «не голосували» – 0.
Рішення прийнято.

Голова комісії **Денис МОСКАЛЬ**

Секретарка комісії **Євгенія КУЛЕБА**

N 08/17626
20.07.2021

6

ДЕПУТАТ

КИЇВСЬКОЇ МІСЬКОЇ РАДИ IX СКЛИКАННЯ

«20» 07 2021р. №08/279/09/242-86 вих

Постійна комісія Київської міської ради з питань екологічної політики

До мене, як до депутата Київської міської ради, звернулися мешканці житлових будинків №4 по вул. Городецького у Печерському районі міста Києва (далі – Заявники) з проханням посприяти у вирішенні питання створення скверу на земельних ділянках за адресою вул. Хрещатик, 13-Б та вул, Архітектора Городецького, 4-6 та вул. Архітектора Городецького, 8-А.

Своїм протоколом від №3/99 від 04.03.2020 року (копія додається), постійна комісія Київської міської ради з питань екологічної політики (далі - Комісія) звернулась до Департаменту земельних ресурсів КМДА з проханням:

А) внести зміни у міський земельний кадастр, в частині землекористувача земельної ділянки на вул, Архітектора Городецького 4-6;

Б) вернутись до КО "Київзеленбуд" з проханням подати клопотання про надання дозволу на розроблення проекту землеустрою щодо відведення земельної ділянки для створення скверу в установленому порядку.

На моє звернення від 10.06.2021 року №08/279/09/242-67 Департаментом земельних ресурсів було надано відповідь, що на відповідне Клопотання, листом від 20.11.2020 року №0570202/1-21822 Київському комунальному об'єднанню зеленого будівництва та експлуатації зелених насаджень міста Києва «Київзеленбуд» було надано відповідь, що **для вирішення питання щодо надання дозволу на розроблення проекту землеустрою щодо відведення земельної ділянки** орієнтовною площею 0,52 га на вул, Архітектора Городецького 4-6, вул. Архітектора Городецького 8-А, вул. Хрещатик 13-Б для обслуговування та експлуатації зелених насаджень, **необхідно вирішити майново-правові питання з власниками нерухомого майна, розташованого на земельних ділянках.** (копія відповіді додається).

Зі слів Заявників, на вказаній земельній ділянці перебуває стратегічний технологічний об'єкт споруди пересадочного вузла Київського метрополітену "Хрещатик-Майдан Незалежності", який і є тим об'єктом нерухомого майна, майново-правові питання щодо якого необхідно вирішити з власником, яким, очевидно, є КП "Київський метрополітен". Розмір земельної ділянки, який належить КП "Київський метрополітен" становить **5.47 м.кв.** Дана обставина, зокрема, вбачається з наданого Заявниками реєстру земельних ділянок.

Відповідно до листа КП «Київський метрополітен» від 22.06.2021 року (отриманого на відповідний запит Заявників), на вказаних ПАТ «Київметробуд» виконав усі роботи згідно з Договором в рамках виділеного фінансування (копія додається), а тому перешкод для вирішення майново-правових питань не вбачається.

Враховуючи вищевикладене,

ПРОШУ:

1) Включити до порядку денного найближчого засідання Комісії питання передачі Київському комунальному об'єднанню зеленого будівництва та експлуатації зелених насаджень міста Києва «Київзеленбуд» земельних ділянок орієнтовною площею 0,52 га на вул, Архітектора Городецького 4-6, вул. Архітектора Городецького 8-А, вул. Хрещатик 13-Б для створення на них об'єкту зеленого господарства (скверу);

2) Провести моніторинг виконання протокольних прохань (доручень) Комісії №13 до Департаменту земельних ресурсів КМДА та КО "Київзеленбуд", зазначених в Протоколі №3/99 від 04.03.2020 року;

3) Зобов'язати Департамент земельних ресурсів КМДА, КО "Київзеленбуд" та КП "Київський метрополітен" направити на засідання Комісії своїх компетентних представників з метою з'ясування причин затягування передачі Київському комунальному об'єднанню зеленого будівництва та експлуатації зелених насаджень міста Києва «Київзеленбуд» земельних ділянок орієнтовною площею 0,52 га на вул, Архітектора Городецького 4-6, вул. Архітектора Городецького 8-А, вул. Хрещатик 13-Б для створення на них об'єкту зеленого господарства (скверу);

4) За результатами розгляду мого звернення - прийняти відповідні рішення з метою задоволення вимог Заявників та забезпечення належного виконання компетентними органами та підприємствами КМДА, протокольних доручень Комісії з зазначеного в Зверненні питання.

5) Про дату та час Засідання прошу повідомити особисто мого помічника Демченко Вероніку 093-540-71-70.

Додатки:
- копія звернення Заявників;
- копія реєстру земельних ділянок;
- копія Протоколу засідання Комісії;
- копія відповіді департаменту земельних ресурсів;
- копія відповіді КП “Київський метрополітен”

Депутат Київської міської ради **Сергій ТАРАН**

—7—

КИЇВСЬКА МІСЬКА РАДА

VIII СКЛИКАННЯ

ПОСТІЙНА КОМІСІЯ З ПИТАНЬ ЕКОЛОГІЧНОЇ ПОЛІТИКИ

01044, м. Київ, вул. Хрещатик, 36 к.1005/1 тел.:(044)202-70-76, тел./факс:(044)202-72-31

Протокол № 3/99

засідання постійної комісії Київської міської ради з питань екологічної політики

від 04.03.2020

Місце проведення: Київська міська рада, м. Київ, вул. Хрещатик, 36, десятий поверх, каб. 1017, початок проведення засідання о 14:00.

Склад комісії: 8 депутатів Київської міської ради.

Присутні:8депутатів Київської міської ради – членів постійної комісії:

Яловий К.В.	– голова постійної комісії, головуючий;
Пилипенко С.О.	– заступник голови постійної комісії;
Сандалова Г.О.	– заступник голови постійної комісії;
Новіков О.О.	– секретар постійної комісії;
Мірошниченко І.М.	– член постійної комісії;
Антонова О.Ю.	– член постійної комісії;
Москаль Д.Д.	– член постійної комісії;
Пинзеник О.О.	– член постійної комісії.

Запрошені:

Гуманенко В.Л.	– депутат Київської міської ради;
Мальований А.М.	– начальник Управління екології та природних ресурсів виконавчого органу Київської міської ради (Київської міської державної адміністрації);
Шейко В.В.	– заступник директора Департаменту земельних ресурсів виконавчого органу Київської міської ради (Київської міської державної адміністрації);
Липівська С.О.	– заступник директора Департаменту містобудування та архітектури виконавчого органу Київської міської ради (Київської міської державної адміністрації) – начальник управління ландшафтної архітектури, комплексного благоустрою міста;
Король О.В.	– в.о.генерального директора КО «Київзеленбуд»;
Мотуз В.В.	– перший заступник генерального директора КО «Київзеленбуд»;

Боярчук В.Б.	– в.о. генерального директора КП «Плесо»;
Касяненко Л.В.	– начальник виробничо-технічного відділу КП «Плесо»;
Олещенко К.Г.	– в.о. начальникаУправління землеустрою та охорони земель Головного управління Держгеокадастру у м. Києві;
Горицька Л.А.	– прес-секретар, начальник служби по зв'язкам з громадськістю АТ АКБ «Аркада»;
Петренко О.	– адвокат ГО «ЕкопаркОсокорки»;
Куценко С.М.	– голова ГО «Озеро Качине»;
Шахрай М.В.	– голова правління ГО «Український екологічний союз»;
Шилов В.В.	– юрист ТОВ «Контактбудсервіс»;
Івашкова Т.П.	– радник голови Дарницької районної в місті Києві державної адміністрації з питань благоустрою та розвитку територій;
Іващук Л.А.	– представник ініціативної групи мешканців будинку №4 та №6 на вул. Архітектора Городецького;
Гаращук М.В.	– представник ГО «Екозагін»;
Черкасс В.В.	– представник ГО «Правовий захист»;
Дюжев С.А	– спеціаліст Інституту архітектурного менеджменту;
Пілянкевич О.О.	– представник громади.

Порядок денний:

1. Про розгляд листа Департаменту суспільних комунікацій виконавчого органу Київської міської ради (Київської міської державної адміністрації) від 17.02.2020 № 059-412(вх. від 18.02.2020 № 08/3882) стосовно надання кандидатури для участі в конкурсній комісії міського конкурсу проєктів та програм розвитку місцевого самоврядування 2020 року.

Доповідач: голова постійної комісії Київської міської ради з питань екологічної політики – Яловий Костянтин Володимирович.

2. Про розгляд звернення ГО «Український екологічний союз» від 25.02.2020 № 1 (вх. від 25.02.2020 №08/4596) щодо розробки документа, який буде регулювати екологічний розвиток міста та окреслить майбутні перспективи –Екологічної стратегії.

Доповідачі: Голова правління громадської організації «Український екологічний союз» – Шахрай Максим Володимирович;

Голова постійної комісії Київської міської ради з питань екологічної політики – Яловий Костянтин Володимирович;

Начальник Управління екології та природних ресурсів виконавчого органу Київської міської ради (Київської міської державної адміністрації) – Мальований Андрій Миколайович.

3. Про розгляд проєкту розпорядження виконавчого органу Київської міської ради (Київської міської державної адміністрації)«Про забезпечення виконання у 2020 році природоохоронних заходів у місті Києві» (лист

3. Звернутись до Департаменту земельних ресурсів виконавчого органу Київської міської ради (Київської міської державної адміністрації) з проханням, у разі надходження зверненьвід депутата Київської міської ради Гуманенка В.Л. щодо створення скверів на земельних ділянках між будинками на вул. Березняківській, 2, 4, 6 та вул. І. Миколайчука, 17/1, 17/2, 19, 19/1, 19/2, 19А, 21 у Дніпровському районі м. Києва, опрацювати їх в установленому порядку.

ГОЛОСУВАЛИ: «за» – 7, «проти» – 0, «утримались» – 0, «не голосували» – 1.
Рішення прийнято.

12. Про розгляд ініціативи депутата Київської міської ради Мірошниченка І.М. від 12.02.2020 № 08/279/08/042/117 (вх. від 12.02.2020 №08/3406) щодо створення зеленої зони (скверу) на земельній ділянці на вул. Любомирській, навпроти буд. № 24 по вул. Залужній у Голосіївському районі м. Києва.

СЛУХАЛИ:
Яловий К.В.
ВИРІШИЛИ:

1. Підтримати ініціативу депутата Київської міської ради Мірошниченка І.М. від 12.02.2020 № 08/279/08/042/117 (вх. від 12.02.2020 №08/3406) щодо створення зеленої зони (скверу) на земельній ділянці на вул. Любомирській, навпроти буд. № 24 по вул. Залужній у Голосіївському районі м. Києва.
2. Звернутись до КО «Київзеленбуд» з проханням подати клопотання про надання дозволу на розроблення проєкту землеустрою щодо відведення земельної ділянки для створення скверу в установленому порядку.

ГОЛОСУВАЛИ: «за» – 6, «проти» – 0, «утримались» – 0, «не голосували» – 2.
Рішення прийнято.

13. Про розгляд ініціативи депутата Київської міської ради Ялового К.В. від 25.02.2020 № 08/279/114-2861 (вх. від 25.02.2020 № 08/4576) та листа від 27.02.2020 № 08/279/114-2878 (вх. від 28.02.2020 № 08/4836) щодо створення об'єкту благоустрою зеленого господарства (скверу) на вул. Архітектора Городецького, 4-6 у Печерському районі м. Києва.

СЛУХАЛИ:
Яловий К.В.
ВИСТУПИЛИ:Іващук Л.А., Шейко В.В.
ВИРІШИЛИ:

1. Підтримати ініціативу депутата Київської міської ради Ялового К.В. від 25.02.2020 № 08/279/114-2861 (вх. від 25.02.2020 № 08/4576) щодо створення об'єкту благоустрою зеленого господарства (скверу) на вул. Архітектора Городецького, 4-6 у Печерському районі м. Києва.

2. Звернутись до Департаменту земельних ресурсів виконавчого органу Київської міської ради (Київської міської державної адміністрації) з проханнямвнести зміни у міський земельний кадастр, в частині землекористувача земельної ділянки.
3. Звернутись до КО «Київзеленбуд» з проханням подати клопотання про надання дозволу на розроблення проєкту землеустрою щодо відведення земельної ділянки для створення скверу в установленому порядку.

ГОЛОСУВАЛИ: «за» – 7, «проти» – 0, «утримались» – 0, «не голосували» – 1.
Рішення прийнято.

14. Про розгляд проєкту рішення Київської міської ради «Про створення спеціальної адміністрації регіонального ландшафтного парку місцевого значення «Парк Партизанської Слави» (доручення заступника міського голови – секретаря Київської міської ради від 11.09.2019 №08/231-2774/ПР).

СЛУХАЛИ:
Новіков О.О.
ВИСТУПИЛИ: Мотуз В.В.

Мотуз В.В. зазначив, що КО «Київзеленбуд» підтримує необхідність створення адміністрації ландшафтного парку місцевого значення «Парк Партизанської Слави», але її функціонування неможливе без затвердженого статуту та запропонував доручити комунальному підприємству по утриманню зелених насаджень Дарницького району м. Києва підготувати проєкт статуту адміністрації та подати для розгляду на засіданні постійної комісії Київської міської ради з питань екологічної політики.

ВИРІШИЛИ:
1. Звернутись до комунального підприємства по утриманню зелених насаджень Дарницького району м. Києва з проханням підготувати проєкт статуту адміністрації ландшафтного парку місцевого значення «Парк Партизанської Слави» та подати для розгляду на засіданні постійної комісії Київської міської ради з питань екологічної політики.
2. Перенести розглядпроєкту рішення Київської міської ради «Про створення спеціальної адміністрації регіонального ландшафтного парку місцевого значення «Парк Партизанської Слави» (доручення заступника міського голови – секретаря Київської міської ради від 11.09.2019 №08/231-2774/ПР)на інше засідання постійної комісії до отримання розробленого проєкту статуту адміністрації ландшафтного парку місцевого значення «Парк Партизанської Слави».

ГОЛОСУВАЛИ: «за» – 6, «проти» – 0, «утримались» – 0, «не голосували» – 2.
Рішення прийнято.

15. Про розгляд проєкту рішення Київської міської ради «Про внесення змін до рішення Київської міської ради від 20 грудня 2017 року № 768/3775 "Про надання дозволу на розроблення проєкту землеустрою щодо відведення земельних ділянок комунальному підприємству по утриманню

РЕЄСТР ЗЕМЕЛЬНИХ ДІЛЯНОК

Код зем. ділянки	Користувач	Адреса зем. ділянки	Площа, кв. м.	Вид права	Дата закінч. права
76:027:0002	ПРИВАТНЕ АКЦІОНЕРНЕ ТОВАРИСТВО "МТС УКРАЇНА"/Комунальне підприємство по утриманню житлового господарства Печерського р-ну м.Києва "Печерськжитло"/Товариство з обмеженою відповідальністю "Блоус"/Товариство з обмеженою відповідальністю "Зміна"/Тов	вул.Хрещатик, 15, вул.Заньковецька, 4	12619,34		
76:027:0007	Державне комунальне підприємство по експлуатації зелених насаджень Печерського району м.Києва	вул. Заньковецької	1380,84		
76:027:0013	Приватне акціонерне товариство "Торговий дім"Хрещатик"	вул. Хрещатик, 13 літ. "Б"	330,06	Оренда на 5 років (термін дії скінчився)	25.06.2017
76:027:0018	Комунальне підприємство по утриманню житлового господарства Печерського р-ну м.Києва "Печерськжитло"/Торговельне підприємство-магазин "Українські ковбаси" у формі товариства з обмеженою відповідальністю/Фізична особа/Товариство з обмеженою відпові,.	вул. Архітектора Городецького, 6 літ. "А"	984,83		
76:027:0021	Приватне підприємство "Інтер-марс"	вул. Архітектора Городецького, 4 (літера Б)	462,15	Оренда до 01.12.2027	01.12.2027
76:027:0036	Об'єднання співвласників багатоквартирного будинку "Архітектор"/Товариство з обмеженою відповідальністю "КИЙ АВІА ЛІЗИНГ"/ТОВАРИСТВО З ОБМЕЖЕНОЮ ВІДПОВІДАЛЬНІСТЮ "ПОЗНЯКИ ГРУП"	вул. Архітектора Городецького, 4	1424,00		
76:027:0037	Комунальне підприємство по утриманню житлового господарства Печерського р-ну м.Києва "Печерськжитло"	вул. Хрещатик, 13/2, 15	534,35		
76:027:0039	КОМПАНІЯ З ОБМЕЖЕНОЮ ВІДПОВІДАЛЬНІСТЮ СЕНАТУМ ХОЛДІНГС ЛІМІТЕД	вул. Архітектора Городецького, 6а	5237,37	Власність	
76:027:0050	Комунальне підприємство "Київський метрополітен"		5,47		
76:027:0170	КИЇВСЬКА МІСЬКА РАДА	вулиця Хрещатик 13-Б	600,00	власність	
76:027:0171	КИЇВСЬКА МІСЬКА РАДА	вулиця Архітектора Городецького 4-6	2862,00	власність	
76:027:0172	КИЇВСЬКА МІСЬКА РАДА	вулиця Архітектора Городецького 8-А	1775,00	власність	

ВИКОНАВЧИЙ ОРГАН КИЇВСЬКОЇ МІСЬКОЇ РАДИ
(КИЇВСЬКА МІСЬКА ДЕРЖАВНА АДМІНІСТРАЦІЯ)
Комунальне підприємство
"КИЇВСЬКИЙ МЕТРОПОЛІТЕН"
Проспект Перемоги, 35, м. Київ, 03056, тел.: 238-44-21, факс 238-44-46, www.metro.kiev.ua
Код ЄДРПОУ 03328913

22.06.2021 № 60-1431

на № _____

Іващук Л.А.
вул. Архітектора Городецького, 4, кв. 6,
м. Київ, 01001

Шановна Ларисо Анатоліївно!

На Ваш інформаційний запит від 14.05.2021, який надійшов на адресу КП «Київський метрополітен» 15.06.2021, та на виконання доручення Департаменту транспортної інфраструктури виконавчого органу Київської міської ради (Київської міської державної адміністрації) від 16.06.2021 № 2916(з), в межах компетенції, повідомляємо.

За результатами відкритих електронних торгів, проведених в інформаційно-телекомунікаційній системі «PROZORRO», між КП «Київський метрополітен» та АТ «КИЇВМЕТРОБУД» був укладений договір від 11.11.2020 №568-ДБМ-20 (далі - Договір) на «Капітальний ремонт (з поліпшенням) об'єктів спеціального призначення з примикаючими підземними виробками та улаштуванням вентиляційних кіосків на дільниці Куренівсько-Червоноармійської лінії метрополітену від станції «Контрактова площа» до станції «Либідська» в м. Києві (далі – Об'єкт).

ПАТ «Київметробуд» виконав роботи згідно з Договором в рамках виділеного фінансування.

З повагою
Заступник начальника П.А.Макогон

4276

Єгорова 238 54 32

1594721 v1-1

УКРАЇНА

ВИКОНАВЧИЙ ОРГАН КИЇВСЬКОЇ МІСЬКОЇ РАДИ
(КИЇВСЬКА МІСЬКА ДЕРЖАВНА АДМІНІСТРАЦІЯ)

ДЕПАРТАМЕНТ ЗЕМЕЛЬНИХ РЕСУРСІВ

вул. Хрещатик, 32-а, м. Київ, 01601, тел. (044) 279-58-72
Контактний центр міста Києва (044) 15-51, E-mail: doc@kyivland.gov.ua Код ЄДРПОУ 26199097

Депутатові Київської міської ради
ТАРАНУ С.В.

Шановний Сергіє Вікторовичу!

Департаментом земельних ресурсів виконавчого органу Київської міської ради (Київської міської державної адміністрації) (далі – Департамент) Ваше депутатське звернення від 10.06.2021 № 08/279/09/242-67вих про створення об'єкту благоустрою зеленого господарства (скверу) на вул. Архітектора Городецького між будинками 4 і 6 у Печерському районі м. Києва розглянуто та в межах повноважень повідомляється.

Департаментом на виконання Протокольного доручення внесені зміни до Міського земельного кадастру та наразі за Київською міською радою обліковуються наступні земельні ділянки, а саме:

- площею 0,0600 га (кадастровий номер 800000000:76:027:0170) на вул. Хрещатик, 13-Б у Печерському районі м. Києва;
- площею 0,2862 га (кадастровий номер 800000000:76:027:0171) на вул. Архітектора Городецького, 4-6 у Печерському районі м. Києва;
- площею 0,1775 га (кадастровий номер 800000000:76:027:0172) на вул. Архітектора Городецького, 8-А у Печерському районі м. Києва.

Зазначені земельні ділянки належать до земель комунальної власності територіальної громади міста Києва в особі Київської міської ради, про що зроблені відповідні записи в Державному реєстрі речових прав на нерухоме майно від 14.06.2019 №№ 47356353, 47356695, 47357215.

Додатково повідомляємо, що рішенням Київської міської ради від 26.06.2018 № 997/5061 «Про ініціативи створення об'єктів благоустрою зеленого господарства міста Києва» визначено, що питання розгляду ініціатив щодо створення об'єктів благоустрою зеленого господарства (скверів, парків,

ДОКУМЕНТ ІТС ЄІПК СЕД АСКОД (**ПІДПИСАНО КВАЛІФІКОВАНИМ ЕЛЕКТРОННИМ ПІДПИСОМ**)

Сертифікат 58E2D9E7F900307B04000000AE32300073AC8900
Підписувач Пелих Валентина Миколаївна
Дійсний з 15.10.2020 0:00:00 по 15.10.2022 0:00:00

Департамент земельних ресурсів
0570202/1-15526 від 24.06.2021

алей, бульварів тощо) загального користування відносяться до повноважень постійної комісії Київської міської ради з питань екологічної політики.

Листами від 11.11.2020 № 057-КО-13249-4582 та від 08.12.2020 № 057-КО-13249/1-4934 Департамент інформував мешканців житлових будинків №№ 4, 6 на вул. Архітектора Городецького, № 15 на вул. Хрещатик, що підтримує ініціативу створення скверу на земельних ділянках (кадастровий номер 800000000:76:027:0170) на вул. Хрещатик, 13-Б, (кадастровий номер 800000000:76:027:0171) на вул. Архітектора Городецького, 4-6 та (кадастровий номер 800000000:76:027:0172) на вул. Архітектора Городецького, 8-А у Печерському районі м. Києва за умов вирішення майново-правових питань, зміни цільового призначення земельних ділянок та з урахуванням вимог містобудівної документації.

Повторно зазначаємо, що на виконання Протокольного доручення 02.11.2020 Київським комунальним об'єднанням зеленого будівництва та експлуатації зелених насаджень міста «Київзеленбуд» подано клопотання про надання дозволу на розроблення проєкту землеустрою щодо відведення земельної ділянки орієнтовною площею 0,52 га на вул. Архітектора Городецького, 4-6 у Печерському районі м. Києва для експлуатації та обслуговування зелених насаджень (реєстраційний номер 694480194), яке опрацьовано відповідно до Порядку набуття прав на землю із земель комунальної власності у місті Києві, який затверджений рішенням Київської міської ради від 20.04.2017 № 241/2463.

За результатами опрацювання зазначеного клопотання листом від 20.11.2020 № 0570202/1-21822 (далі – Лист) Департамент поінформував Київське комунальне об'єднанням зеленого будівництва та експлуатації зелених насаджень міста «Київзеленбуд», зокрема про необхідність вирішення майново-правових питань з власниками нерухомого майна, розташованого на земельних ділянках.

На час підготовки відповіді, інформація від Київського комунального об'єднання зеленого будівництва та експлуатації зелених насаджень міста «Київзеленбуд» щодо вирішення зазначеного питання до Департаменту не надходила.

Разом з тим інформуємо, що відповідно до пункту 2.10. Порядку набуття прав на землю із земель комунальної власності у місті Києві, затвердженого рішенням Київської міської ради від 20.04.2017 № 241/2463 (далі – Порядок), до Департаменту надійшли звернення Київського комунального об'єднання зеленого будівництва та експлуатації зелених насаджень міста «Київзеленбуд» щодо надання згоди на поділ земельних ділянок по вул. Архітектора Городецького (кадастрові номери 8000000000:76:027:0171, 8000000000:76:027:0172).

ДОКУМЕНТ ІТС ЄІПК СЕД АСКОД (**ПІДПИСАНО КВАЛІФІКОВАНИМ ЕЛЕКТРОННИМ ПІДПИСОМ**)

Сертифікат 58E2D9E7F900307B04000000AE32300073AC8900
Підписувач Пелих Валентина Миколаївна
Дійсний з 15.10.2020 0:00:00 по 15.10.2022 0:00:00

Департамент земельних ресурсів

0570202/1-15526 від 24.06.2021

Згідно зі статтею 56 Закону України «Про землеустрій», рішення Київської міської ради від 20.04.2017 № 241/2463 та враховуючи витяг з протоколу № 3/99 засідання постійної комісії Київської міської ради з питань екологічної політики від 04.03.2020, Департамент листами від 09.04.2021 №№ 0570202/1-7696, 0570202/1-7697 надав згоду Київському комунальному об'єднанню зеленого будівництва та експлуатації зелених насаджень міста «Київзеленбуд» на поділ зазначених земельних ділянок комунальної власності територіальної громади міста Києва при умові вирішення майново-правових питань.

Відповідно до статті 20 Земельного кодексу України зміна цільового призначення земельної ділянки здійснюється на підставі проєкту землеустрою щодо відведення земельної ділянки, розробленого та погодженого в порядку, встановленому статтею 186-1 Земельного кодексу України.

Таким чином, подальший розгляд питання надання Київському комунальному об'єднанню зеленого будівництва та експлуатації зелених насаджень міста «Київзеленбуд» земельних ділянок для обслуговування та експлуатації зелених насаджень має здійснюватися шляхом зміни цільового призначення вказаних земельних ділянок в порядку визначеному Земельним кодексом України та Порядком набуття прав на землю із земель комунальної власності у місті Києві (далі – Порядок), затвердженим рішенням Київської міської ради від 20.04.2017 № 241/2463 та за умови вирішення майново-правових питань з власниками нерухомого майна, розташованого на земельних ділянках.

На час підготовки відповіді розроблена та погоджена відповідно до вимог законодавства України документація із землеустрою на вказані земельні ділянки до Департаменту не надходила.

У разі надходження відповідної заяви (клопотання) з документами, передбаченими законодавством України, Департамент забезпечить її опрацювання у встановленому порядку.

Заявників поінформовано окремим листом.

З повагою

В. о. директора Валентина ПЕЛИХ

Алла КУЗНЄЦОВА
202-79-96

ДОКУМЕНТ ІТС ЄІПК СЕД АСКОД (**ПІДПИСАНО КВАЛІФІКОВАНИМ ЕЛЕКТРОННИМ ПІДПИСОМ**)

Сертифікат 58E2D9E7F900307B04000000AE32300073AC8900
Підписувач Пелих Валентина Миколаївна
Дійсний з 15.10.2020 0:00:00 по 15.10.2022 0:00:00

Департамент земельних ресурсів

0570202/1-15526 від 24.06.2021

Голові Київської міської
державної адміністрації
Кличку В.В

Голові Печерської районної в місті
Києві державної адміністрації
Кондрашовій Н.М

Депутату Київської міської ради
Терентьєву М.О

Депутату Київської міської ради
Тарану С.В

Керівнику ОСН «Хрещатик»
Яворському В.Є

Звернення

Багато років мешканці будинків № 15/4, № 17 по вул. Хрещатик звертаюсь до вас щодо сміттєвих контейнерів на прибудинковій території.

Стоять вони за три метри від стіни будинку № 15/4 (порушення санітарних норм), а зараз крім всіх їдальнь, кафе, метро, банків, ресторанів, додався мусор Макдональдс !

Вікна відкрити неможливо (сморід, мухи, щури як коти) нічого не миється і це все поруч з громадським харчуванням.

Контейнери для сміття не закриваються і до всього постійно горять.

Наш будинок за 300 метрів від Мерії, а сором бере перед іноземцями та гостями міста громадські туалети зачинені і всі кутки нашого двору «туалет».

Мешканці просять перенести контейнери під гору де був громадський туалет.

Неодноразово зверталися до депутатів КМР Осадчука А.П., Терентьєва М.О., Яцика В.А., Діденка Я.О. та до керуючої компанії Печерського району.

(підпис) Солдатенко Тамара Корнеївна
(прізвище та ініціали)

«18» VI 2021р.

КИЇВЗЕЛЕНБУД
КОМУНАЛЬНЕ ОБ'ЄДНАННЯ

ВИКОНАВЧИЙ ОРГАН КИЇВСЬКОЇ МІСЬКОЇ РАДИ (КИЇВСЬКА МІСЬКА ДЕРЖАВНА АДМІНІСТРАЦІЯ)

УПРАВЛІННЯ ЕКОЛОГІЇ ТА ПРИРОДНИХ РЕСУРСІВ

КИЇВСЬКЕ КОМУНАЛЬНЕ ОБ'ЄДНАННЯ ЗЕЛЕНОГО БУДІВНИЦТВА ТА ЕКСПЛУАТАЦІЇ ЗЕЛЕНИХ НАСАДЖЕНЬ МІСТА «КИЇВЗЕЛЕНБУД»

(КО «КИЇВЗЕЛЕНБУД»)

вул. Кудрявська,23, м. Київ, 04053 тел./факс (044) 272-40-57 E-mail: info@kyivzelenbud.com
Код ЄДРПОУ 03362123

_____ № _____
На № КО-3269/3 від 06.05.2021

Начальнику Управління екології та природних ресурсів виконавчого органу Київської міської ради (Київської міської державної адміністрації)
О. ВОЗНОМУ

Про надання інформації

Шановний Олександре Івановичу!

Київським комунальним об'єднанням зеленого будівництва та експлуатації зелених насаджень міста «Київзеленбуд» (далі – КО «Київзеленбуд»), на виконання Вашого доручення, в межах компетенції, розглянуто та опрацьовано колективну заяву від 06.05.2021 № КО-3269 мешканців вул. Архітектора Городецького, 4 , 6 та вул. Хрещатик, 15 стосовно земельних ділянок які розташовані на вул. Архітектора Городецького, 4-6 (8000000000:76:027:0171) та вул. Архітектора Городецького, 8-А (8000000000:76:027:0172) у Печерському районі м. Києва.

За результатами розгляду повідомляємо наступне.

Земельні ділянки, зазначені у колективній заяві, не входять до Програми розвитку зеленої зони м. Києва до 2010 року та концепції формування зелених насаджень в центральній частині міста, відповідно до рішення Київської міської ради 19 липня 2005 року № 806/3381 та не перебувають на балансі комунального підприємства по утриманню зелених насаджень Печерського району м. Києва, що входить до складу КО «Київзеленбуд».

КО «Київзеленбуд» на виконання протоколу засідання постійної комісії Київської міської ради з питань екологічної політики від 04.03.2020 року № 3/99 про розгляд ініціативи депутата Київської міської ради Ялового К. В. щодо

створення об'єкту благоустрою зеленого господарства (скверу) на вул. Архітектора Городецького, 4-6 у Печерському районі м. Києва підготувало пакет документів та подало до приймальні Київської міської ради клопотання про надання дозволу на розроблення проекту землеустрою щодо відведення земельної ділянки від 02.11.2020 реєстраційний номер 694480194.

Департаментом земельних ресурсів виконавчого органу Київської міської ради (Київської міської адміністрації) було розглянуто дане клопотання та надані зауваження з проханням уточнення меж земельних ділянок та вирішення майново-правових питань з власниками нерухомого майна.

Оскільки на земельних ділянках на вул. Архітектора Городецького, 4-6 (8000000000:76:027:0171) та вул. Архітектора Городецького, 8-А (8000000000:76:027:0172) знаходяться об'єкти нерухомого майна сторонніх осіб, КО «Київзеленбуд» підготувало пакет документів та подало до приймальні Київської міської ради клопотання про надання дозволу на розроблення технічної документації із землеустрою щодо поділу земельних ділянок, які розташовані за адресами:

- вул. Архітектора Городецького, 4-6 (8000000000:76:027:0171), реєстраційний номер клопотання 413048170;
- вул. Архітектора Городецького, 8-А (8000000000:76:027:0172), реєстраційний номер клопотання 204803847.

Департаментом земельних ресурсів виконавчого органу Київської міської ради (Київської міської адміністрації) було розглянуто подані клопотання та надано згоду на поділ зазначених земельних ділянок при умові вирішення майново-правових питань з власниками нерухомого майна (копії додаються).

Наразі КО «Київзеленбуд» розглядає можливість вирішення зазначеного питання.

Додатки:

1. Лист Департаменту земельних ресурсів № 0570202/1-7696 від 09.04.2021 (2 арк.).
2. Лист Департаменту земельних ресурсів № 0570202/1-7697 від 09.04.2021 (2 арк.).

З повагою

Заступник генерального директора Андрій ВЕРГЕЛІС

Ніна Менчак (044) 272-40-52
Наталя Сапожнікова

УКРАЇНА

ВИКОНАВЧИЙ ОРГАН КИЇВСЬКОЇ МІСЬКОЇ РАДИ
(КИЇВСЬКА МІСЬКА ДЕРЖАВНА АДМІНІСТРАЦІЯ)

ДЕПАРТАМЕНТ ЗЕМЕЛЬНИХ РЕСУРСІВ

вул. Хрещатик, 32-а, м. Київ, 01601 тел. (044) 279 58 72
Контактний центр міста Києва (044) 15 51 E-mail: doc@kyivland.gov.ua Код ЄДРПОУ 26199097

Київське комунальне об'єднання
зеленого будівництва та експлуатації
зелених насаджень міста
«Київзеленбуд»
04053, м. Київ, вул. Кудрявська, 23

Відповідно до пункту 2.10. Порядку набуття прав на землю із земель комунальної власності у місті Києві, затвердженого рішенням Київської міської ради від 20.04.2017 № 241/2463 (далі – Порядок), до Департаменту земельних ресурсів виконавчого органу Київської міської ради (Київської міської державної адміністрації) (далі - Департамент) надійшла резолюція (доручення) заступника міського голови – секретаря Київської міської ради від 01.04.2021 № 08/7603 щодо опрацювання клопотання (заяви) на розроблення технічної документації із землеустрою щодо поділу земельної ділянки комунальної власності територіальної громади міста Києва:

- справа-клопотання:	**413048170**
- замовник документації із землеустрою:	**Київське комунальне об'єднання зеленого будівництва та експлуатації зелених насаджень міста «Київзеленбуд»**
- кадастровий номер:	**8000000000:76:027:0171**
- площа:	**0,2862 га**
- адреса ділянки:	**місто Київ, р-н Печерський, вул. Архітектора Городецького, 4-6**
- категорія земель:	**землі житлової та громадської забудови**

ДОКУМЕНТ ІТС ЄІПК СЕД АСКОД (ПІДПИСАНО КВАЛІФІКОВАНИМ ЕЛЕКТРОННИМ ПІДПИСОМ)

Сертифікат 58E2D9E7F900307B04000000D1CB2800F0BC9200
Підписувач Шейко Вадим Володимирович
Дійсний з 26.03.2021 0:00:00 по 25.03.2023 23:59:59

Департамент земельних ресурсів

0570202/1-7696 від 09.04.2021

- вид використання: **для будівництва, експлуатації та обслуговування підземного багатоповерхового паркінгу з вбудованими та прибудованими приміщеннями адміністративного, торговельного та громадського призначення**

- цільове призначення: **для будівництва, експлуатації та обслуговування підземного багатоповерхового паркінгу з вбудованими та прибудованими приміщеннями адміністративного, торговельного та громадського призначення**

Відповідно до статті 56 Закону України «Про землеустрій», рішення Київської міської ради від 20.04.2017 № 241/2463 та враховуючи витяг з протоколу № 3/99 засідання постійної комісії Київської міської ради з питань екологічної політики від 04.03.2020, Департамент надає згоду на поділ зазначеної земельної ділянки комунальної власності територіальної громади міста Києва при умові вирішення майново-правових питань.

Матеріали справи-клопотання № 413048170 за окремим зверненням заявника, згідно з пунктом 2.11. Порядку будуть передані розробникові документації із землеустрою, визначеному статтею 26 Закону України «Про землеустрій» для виконання робіт по складанню відповідної документації із землеустрою.

Заступник директора

Вадим ШЕЙКО

Алла Кузнєцова 202 79 96

ДОКУМЕНТ ІТС ЄІПК СЕД АСКОД (ПІДПИСАНО КВАЛІФІКОВАНИМ ЕЛЕКТРОННИМ ПІДПИСОМ)

Сертифікат 58E2D9E7F900307B04000000D1CB2800F0BC9200
Підписувач Шейко Вадим Володимирович
Дійсний з 26.03.2021 0:00:00 по 25.03.2023 23:59:59

Департамент земельних ресурсів

0570202/1-7696 від 09.04.2021

УКРАЇНА

ВИКОНАВЧИЙ ОРГАН КИЇВСЬКОЇ МІСЬКОЇ РАДИ
(КИЇВСЬКА МІСЬКА ДЕРЖАВНА АДМІНІСТРАЦІЯ)

ДЕПАРТАМЕНТ ЗЕМЕЛЬНИХ РЕСУРСІВ

вул. Хрещатик, 32-а, м. Київ, 01601 тел. (044) 279 58 72
Контактний центр міста Києва (044) 15 51 E-mail: doc@kyivland.gov.ua Код ЄДРПОУ 26199097

Київське комунальне об'єднання
зеленого будівництва та експлуатації
зелених насаджень міста
«Київзеленбуд»
04053, м. Київ, вул. Кудрявська, 23

Відповідно до пункту 2.10. Порядку набуття прав на землю із земель комунальної власності у місті Києві, затвердженого рішенням Київської міської ради від 20.04.2017 № 241/2463 (далі – Порядок), до Департаменту земельних ресурсів виконавчого органу Київської міської ради (Київської міської державної адміністрації) (далі - Департамент) надійшла резолюція (доручення) заступника міського голови – секретаря Київської міської ради від 01.04.2021 № 08/7599 щодо опрацювання клопотання (заяви) на розроблення технічної документації із землеустрою щодо поділу земельної ділянки комунальної власності територіальної громади міста Києва:

- справа-клопотання:	**204803847**
- замовник документації із землеустрою:	**Київське комунальне об'єднання зеленого будівництва та експлуатації зелених насаджень міста «Київзеленбуд»**
- кадастровий номер:	**8000000000:76:027:0172**
- площа:	**0,1775 га**
- адреса ділянки:	**місто Київ, р-н Печерський, вул. Архітектора Городецького, 8-А**
- категорія земель:	**землі житлової та громадської забудови**

ДОКУМЕНТ ІТС ЄІПК СЕД АСКОД (ПІДПИСАНО КВАЛІФІКОВАНИМ ЕЛЕКТРОННИМ ПІДПИСОМ)
Сертифікат 58E2D9E7F900307B04000000D1CB2800F0BC9200
Підписувач Шейко Вадим Володимирович
Дійсний з 26.03.2021 0:00:00 по 25.03.2023 23:59:59

Департамент земельних ресурсів
0570202/1-7697 від 09.04.2021

- вид використання: **для будівництва, експлуатації та обслуговування підземного багатоповерхового паркінгу з вбудованими та прибудованими приміщеннями адміністративного, торговельного та громадського призначення**

- цільове призначення: **для будівництва, експлуатації та обслуговування підземного багатоповерхового паркінгу з вбудованими та прибудованими приміщеннями адміністративного, торговельного та громадського призначення**

Відповідно до статті 56 Закону України «Про землеустрій», рішення Київської міської ради від 20.04.2017 № 241/2463 та враховуючи витяг з протоколу № 3/99 засідання постійної комісії Київської міської ради з питань екологічної політики від 04.03.2020, Департамент надає згоду на поділ зазначеної земельної ділянки комунальної власності територіальної громади міста Києва при умові вирішення майново-правових питань.

Матеріали справи-клопотання № 204803847 за окремим зверненням заявника, згідно з пунктом 2.11. Порядку будуть передані розробникові документації із землеустрою, визначеному статтею 26 Закону України «Про землеустрій» для виконання робіт по складанню відповідної документації із землеустрою.

Заступник директора

Вадим ШЕЙКО

Алла Кузнєцова 202 79 96

ДОКУМЕНТ ІТС ЄІПК СЕД АСКОД (ПІДПИСАНО КВАЛІФІКОВАНИМ ЕЛЕКТРОННИМ ПІДПИСОМ)

Сертифікат 58E2D9E7F900307B04000000D1CB2800F0BC92D0
Підписувач Шейко Вадим Володимирович
Дійсний з 26.03.2021 0:00:00 по 25.03.2023 23:59:59

Департамент земельних ресурсів

0570202/1-7697 від 09.04.2021

7

Голові постійної комісії Київської міської ради з питань екологічної політики
Москалю Д.Д.
Від мешканців Шевченківського району

Київська міська рада
06.09.2021 № 08/Ц-3800

Звернення

Шановний Денису Денисовичу!

Ми, мешканці Шевченківського району міста Києва, просимо Вас, з метою сприяння у вирішенні питання недопущення будь-якого капітального будівництва та збереження зеленої зони за адресою вул. Ризька, 57-г у Шевченківському районі м.Києва (кадастровий номер 8000000000:91:009:0037), розглянути на найближчому засіданні комісії та погодити створення об'єкту зеленого господарства – скверу (парку) на даній території з подальшим його благоустроєм, а саме озеленення, влаштування зон відпочинку для мешканців прилеглих будинків, влаштування дитячого та спортивного майданчиків.

Саме до цієї ділянки Департамент Земельних Ресурсів у відповідь (0570202/2-18551 від 28.07.2021 р.) на запит депутата Київської Міської Ради Юлії Ярмоленко – «підтримує ініціативу створення зеленої зони на вказаній ділянці. Крім цього цей же департамент на запит депутата Київської Міської Ради Дінари Габібуллаєвої підтвердив (0570202/2-21174 від 05.08.2021 р.), що зазначена ділянка вже переоформлена на ділянку комунальної власності – « номер запису про право власності: 43334098». Та згідно відповіді КО «Київзеленбуд» №077/226-3633 від 31.08.2021 на запит ГО «Каштановий Гай» - «…підтримує ініціативи, щодо створення нових об'єктів благоустрою зеленого господарства у місті Києва…». Відповідні відповіді разом з підписами громадян та графічними матеріалами додаються до заяви.

Також доводимо да вашого відома, що справа по сусідній ділянці Ризька, 57-Д (кадастровий номер 8000000000:91:009:0038) зараз знаходиться на повторному розгляді в суді першої інстанції. І ми дуже сподіваємось, що з часом, саме ця ділянка розширить площу новоствореного скверу на ділянці за адресою вул. Ризька, 57-г у Шевченківському районі м.Києва (кадастровий номер 8000000000:91:009:0037).

Підсумовуючи вищесказане, просимо вас розглянути та погодити створення об'єкту зеленого господарства з подальшим благоустроєм – скверу (парку) за адресою вул. Ризька, 57-г у Шевченківському районі м.Києва (кадастровий номер 8000000000:91:009:0037).

[illegible] _____ Цигалюк Іван Петрович

Додаток на 23 (двадцять три) аркушах.

УКРАЇНА

ВИКОНАВЧИЙ ОРГАН КИЇВСЬКОЇ МІСЬКОЇ РАДИ
(КИЇВСЬКА МІСЬКА ДЕРЖАВНА АДМІНІСТРАЦІЯ)

ДЕПАРТАМЕНТ ЗЕМЕЛЬНИХ РЕСУРСІВ

вул. Хрещатик, 32-а, м. Київ, 01601 тел. (044) 279 58 72
Контактний центр міста Києва (044) 15 51 E-mail: kyivland@kyivcity.gov.ua Код ЄДРПОУ 26199097

Депутатові Київської міської ради
Дінарі ГАБІБУЛЛАЄВІЙ

Шановна пані Дінаро!

Департамент земельних ресурсів виконавчого органу Київської міської ради (Київської міської державної адміністрації) на Ваше депутатське звернення від 20.07.2021 № 08/279/09/193-107 в межах компетенції повідомляє.

На виконання рішення Верховного Суду від 28.03.2018 у справі № 761/1554/13-ц право комунальної власності територіальної громади міста Києва на земельну ділянку за кадастровим номером 8000000000:91:009:0037 у Державному реєстрі речових прав на нерухоме майно зареєстровано 03.08.2021, номер запису про право власності: 43334098.

З повагою

Директор Валентина ПЕЛИХ

Раїса Олещенко 279 74 12

ДОКУМЕНТ ІТС ЄІПК СЕД АСКОД (**ПІДПИСАНО КВАЛІФІКОВАНИМ ЕЛЕКТРОННИМ ПІДПИСОМ**)

Сертифікат
58E2D9E7F900307B04000000AE32300073AC8900
Підписувач Пелих Валентина Миколаївна
Дійсний з 15.10.2020 0:00:00 по 15.10.2022 0:00:00

Департамент земельних ресурсів
0570202/2-21174 від 05.08.2021

УКРАЇНА

ВИКОНАВЧИЙ ОРГАН КИЇВСЬКОЇ МІСЬКОЇ РАДИ
(КИЇВСЬКА МІСЬКА ДЕРЖАВНА АДМІНІСТРАЦІЯ)

ДЕПАРТАМЕНТ ЗЕМЕЛЬНИХ РЕСУРСІВ

вул. Хрещатик, 32-а, м. Київ, 01601 тел. (044) 279 58 72
Контактний центр міста Києва (044) 15 51 E-mail: kyivland@kyivcity.gov.ua Код СДРПОУ 26199097

Депутатові Київської міської ради
Юлії ЯРМОЛЕНКО

Щодо надання статусу скверу
земельній ділянці на вул. Ризькій, 57-г

Шановна Юліє Олександрівно!

Департаментом земельних ресурсів виконавчого органу Київської міської ради (Київської міської державної адміністрації) (далі – Департамент) Ваше депутатське звернення від 06.07.2021 № 08/279/09/070-254 стосовно надання статусу скверу земельній ділянці на вул. Ризькій, 57-г у Шевченківському районі розглянуто та повідомляється.

На виконання рішення Верховного Суду від 28.03.2018 у справі № 761/1554/13-ц визнано недійсним рішення Київської міської ради від 24 червня 2004 року № 326-2/1536 у частині пункту 4 та скасовано право власності на земельну ділянку на вул. Ризькій, 57-г (кадастровий номер 8000000000:91:009:0037).

На сьогодні Департаментом вживаються заходи стосовно реєстрації комунальної власності на зазначену земельну ділянку.

Департамент підтримує ініціативу створення зеленої зони на вказаній у Вашому зверненні земельній ділянці з урахуванням містобудівної документації з подальшим оформленням прав на неї відповідно до вимог Земельного кодексу України та Порядку набуття прав на землю із земель комунальної власності у місті Києві, затвердженого рішенням Київської міської ради від 20.04.2017 № 241/2463.

Зазначаємо, що розгляд ініціатив щодо створення скверів здійснюється відповідно до рішення Київської міської ради від 26.06.2018 № 997/5061 «Про ініціативи створення об'єктів благоустрою зеленого господарства міста Києва».

З повагою

Директор Валентина ПЕЛИХ

Раїса Олешенко 279 74 12

ДОКУМЕНТ ІТС ЄДК СЕД АСКОД (ПІДПИСАНО КВАЛІФІКОВАНИМ ЕЛЕКТРОННИМ ПІДПИСОМ)

Сертифікат 58E2D9E7F900307B0400000AE32309073AC8990
Підписувач Пелих Валентина Миколаївна

Департамент земельних ресурсів
057020/2-18551 від 28.07.2021

КИЇВЗЕЛЕНБУД
КОМУНАЛЬНЕ ОБ'ЄДНАННЯ

ВИКОНАВЧИЙ ОРГАН КИЇВСЬКОЇ МІСЬКОЇ РАДИ (КИЇВСЬКА МІСЬКА ДЕРЖАВНА АДМІНІСТРАЦІЯ)

УПРАВЛІННЯ ЕКОЛОГІЇ ТА ПРИРОДНИХ РЕСУРСІВ

КИЇВСЬКЕ КОМУНАЛЬНЕ ОБ'ЄДНАННЯ ЗЕЛЕНОГО БУДІВНИЦТВА ТА ЕКСПЛУАТАЦІЇ ЗЕЛЕНИХ НАСАДЖЕНЬ МІСТА «КИЇВЗЕЛЕНБУД»

(КО «КИЇВЗЕЛЕНБУД»)

вул. Кудрявська,23, м. Київ, 04053 тел./факс (044) 272-40-57 E-mail: info@kyivzelenbud.com
Код ЄДРПОУ 03362123

31.08.2021 № 077/226-3633
на № 077/226/М-108 від 22.06.2021

Голові правління
ГО «Каштановий Гай»
І. ЦИГАНЮКУ

Про облаштування скверу на земельній ділянці по вул. Ризькій, 57-г

Шановний Іване Петровичу!

Київське комунальне об'єднання зеленого будівництва та експлуатації зелених насаджень міста «Київзеленбуд» (надалі – КО «Київзеленбуд») опрацювало Ваш лист від 11.08.2021 щодо облаштування скверу на земельній ділянці по вул. Ризькій, 57-г.

За результатами розгляду повідомляємо, що КО «Київзеленбуд» підтримує ініціативи щодо створення нових об'єктів благоустрою зеленого господарства у місті Києві та збереження територій зелених зон міста.

Земельна ділянка по вул. Ризькій, 57-г (кадастровий номер 8000000000:91:009:0037) не перебуває у власності чи користуванні комунального підприємства по утриманню зелених насаджень Шевченківського району м. Києва, що входить до складу КО «Київзеленбуд».

Відповідно до даних публічної кадастрової карти України, земельна ділянка з кадастровим номером 8000000000:91:009:0037 належить до комунальної власності та має цільове призначення – для індивідуального житлового, гаражного і дачного будівництва.

Розпорядження землями комунальної власності міста Києва, в тому числі надання земельних ділянок у власність чи користування, у відповідності до статті 9 Земельного кодексу України відноситься до виключних повноважень Київської міської ради.

Відомості з Публічна кадастрова карта України - https://map.land.gov.ua - вул. Ризька, 57-г у Шевченківському районі м.Києва (кадастровий номер 8000000000:91:009:0037



ДЕПУТАТ
КИЇВСЬКОЇ МІСЬКОЇ РАДИ IX СКЛИКАННЯ

«3» травня 2021 р. № 08/231/09/1/23-111

Голові постійної комісії Київської міської ради
з питань екологічної політики
Москалю Д.Д.

ДЕПУТАТСЬКЕ ЗВЕРНЕННЯ

Шановний Денисе Денисовичу !

До мене, як до депутата Київської міської ради звернулися мешканці Шевченківського району з наступним питанням:

Протягом тривалого часу мешканці вул. Ризької борються за надання статусу скверу зеленим зонам що знаходяться напроти вулиці Ризької, 36-60.

Ще у 2004 році земельні ділянки за вказаними адресами були передані Київською міською радою у приватну власність. Нові власники неодноразово чинили спроби знищення зелених насаджень з метою будівництва приватних будинків.

По одній з земельних ділянок Верховним Судом України 28.03.2018 у справі № 761/1554/13-ц задоволено позов про визнання недійсним рішення, державного акту на право власності на земельну ділянку площею 0,10 га розташовану по вул.Ризькій, 57-г у Шевченківському районі м. Києва, кадастровий номер

ВИТЯГ
з Державного земельного кадастру про земельну ділянку

Номер витягу	НВ-8001384592021
Дата формування	02.09.2021
Надано на заяву (запит)	Циганюк Іван Петрович 02.09.2021, ЗВ-9911480152021

Дані, за якими здійснювався пошук інформації у Державному земельному кадастрі

Кадастровий номер земельної ділянки	8000000000:91:009:0037

Загальні відомості про земельну ділянку

Кадастровий номер	8000000000:91:009:0037
Місце розташування (адміністративно-територіальна одиниця)	м. Київ, р-н Шевченківський, вул. Ризька, 57-г
Цільове призначення:	Для індивідуального житлового, гаражного і дачного будівництва
Категорія земель	Землі житлової та громадської забудови
Вид використання земельної ділянки	Для будівництва та обслуговування житлового будинку, господарських будівель і споруд
Форма власності	комунальна
Площа земельної ділянки, гектарів	0.1000
Нормативна грошова оцінка, гривень	2717760.52
Дата проведення нормативної грошової оцінки	07.05.2018

Відомості про державну реєстрацію земельної ділянки

Інформація про документацію із землеустрою, на підставі якої здійснена державна реєстрація земельної ділянки	Проект землеустрою щодо відведення земельних ділянок, 23.11.2005;
Орган, який зареєстрував земельну ділянку	Головне управління земельних ресурсів виконавчого органу Київради (Київської міської державної адміністрації)
Дата державної реєстрації земельної ділянки	29.11.2005

Створено за допомогою програмного забезпечення Державного земельного кадастру

Додаток до витягу з Державного земельного кадастру про земельну ділянку від 02.09.2021 р. № НВ-8001384592021

Кадастровий план земельної ділянки

Кадастровий номер земельної ділянки 8000000000:91:009:0037

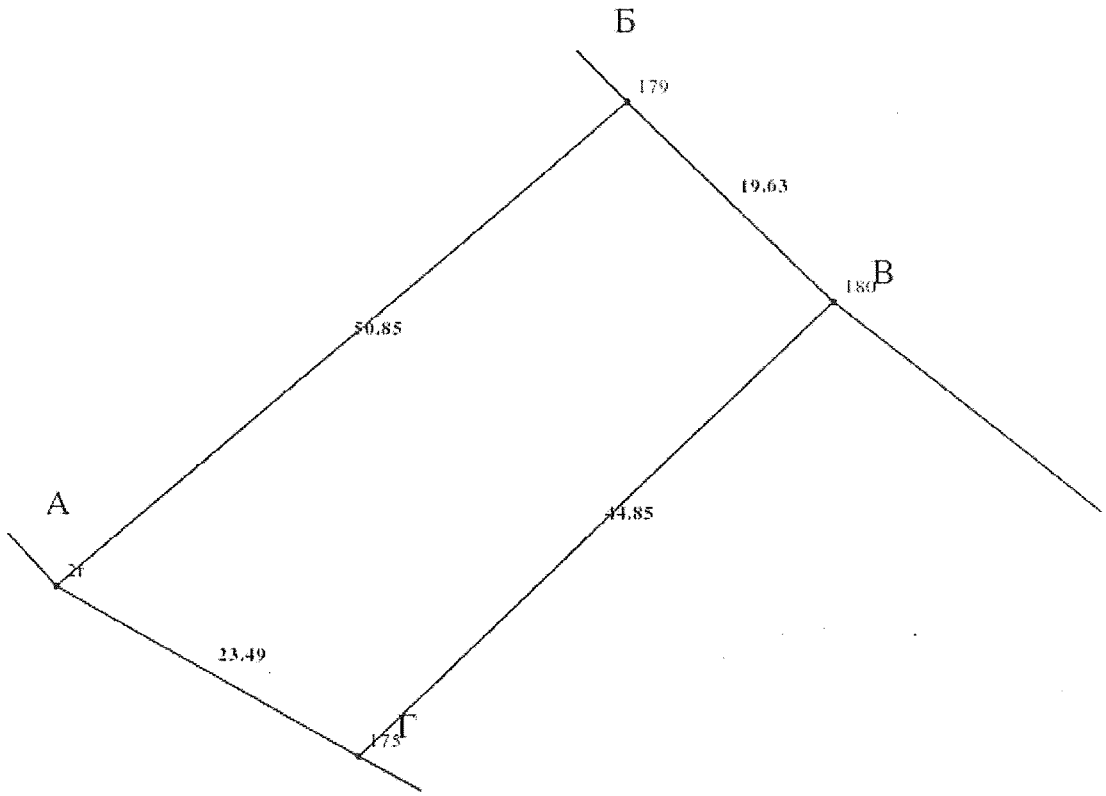

Масштаб 1: 500

Створено за допомогою програмного забезпечення Державного земельного кадастру

Відомості про особу, яка склала кадастровий план земельної ділянки (за наявності)

Прізвище та ініціали особи, яка склала кадастровий план земельної ділянки	Бевзюк В. О.

Київська міська рада
16.09.2021 № 08/Ц-3968

Голові постійної комісії Київської міської ради з питань екологічної політики
Москалю Денису Денисовичу

Циганюка Івана Петровича

вул. Ризька, 57-г у Шевченківському районі м.Києва

З а я в а

На ваш лист від 09 вересня 2021р. №08/288-375 додаю додатково до нашої ініціативи вхідний №08/Ц-3800 від 06 вересня 2021 року додаткові документи і просимо їх долучити до нашої ініцітиви, а саме:

- картографічні матеріали з зображенням майбутнього запропонованого скверу на карті
- копії звернення від нашої ініціативи до депутата Київської Міської Ради Ялового Володимира Борисовича (вхідний номер 55 від 22.07.2021р.), з проханням посприяти у створення скверу на цій ділянці
- копії відповіді Департаменту земельних ресурсів, на запит депутата Київської Міської Ради Ялового Володимира Борисовича (0570202/2-21414), щодо нашої ініціативи створення скверу

Поряд з тим повідомляю, що додані, відповідні відповіді депутатам Київської Міської Ради, додані до нашої ініціативи були ініційовані на вимогу громадськості, яка зараз оформлює дану ініціативу.

Просимо розглянути нашу ініціативу на найближчому засіданні постійної комісії та погодити створення об'єкту зеленого господарства – скверу за адресою вул. Ризька, 57-г у Шевченківському районі м.Києва (кадастровий номер 8000000000:91:009:0037).

15 вересня 2021 року

З повагою,
Циганюк Іван Петрович

Додаток на 5 (п'ять) аркушах

РОБОЧІ МАТЕРІАЛИ, ЩОДО СТВОРЕННЯ СКВЕРУ ПО ВУЛ. РИЗЬКА 57Г (*91:009:0037*)

дані міського земельного кадастру від 06.08.2021

91:009:0037

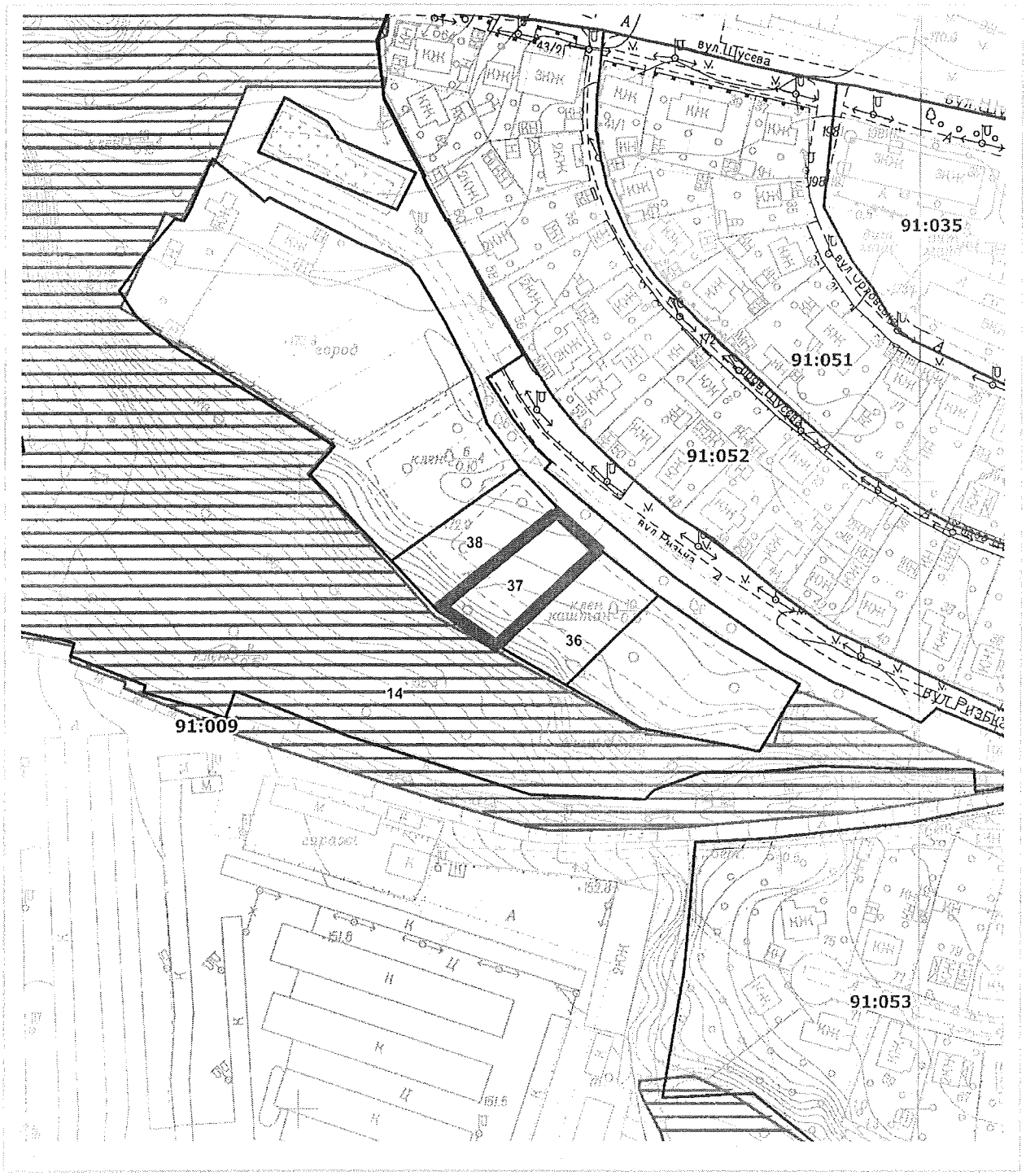

Масштаб 1:2000

Депутату Київради
Яловому Володимиру Борисовичу
04111, м. Київ, вул. Салютна, буд. 4-а
Тел.: (044) 599-95-55

ГО «Каштановий гай»
ідентифікаційний код 38871067
04060, м. Київ, вул. Ризька, буд. 50
електронна пошта: s.park@ukr.net
тел. +380977513266, 0444680985

Шановний Володимир Борисович!

Звертаємось до Вас від імені Громадської організації «Каштановий гай» та не байдужих мешканців мікрорайону «Сирець» з приводу наступної ситуації:

Верховним Судом України 28.03.2018 у справі № 761/1554/13-ц задоволено позов про визнання недійсним рішення, державного акту на право власності на земельну ділянку площею 0,10 га розташовану по вул.Ризькій, 57-г у Шевченківському районі м. Києва, кадастровий номер 8000000000:91:009:0037, договору її дарування та відновлено становища, яке існувало до порушення.

Верховним Судом встановлено що, земельна ділянка з кадастровим № 8000000000:91:009:0037 знаходиться в парковій зоні, відноситься до території зелених насаджень загального користування, тобто до рекреаційних земель та є комунальною власністю.

Разом з цим згідно даних розміщених на Інтернет ресурсі Публічної кадастрової карти та Державному реєстрі речових прав на нерухоме майно, вказана ділянка має наступні характеристики:

Цільове призначення	Для індивідуального житлового, гаражного і дачного будівництва
Категорія земель	Землі житлової та громадської забудови
Вид використання	Для будівництва та обслуговування житлового будинку, господарських будівель і споруд
Форма власності	Приватна власність

Відповідно до ст. 14 Конституції України земля є основним національним багатством, що перебуває під особливою охороною держави.

Згідно зі ст. 13 Конституції України земля, її надра, атмосферне повітря, водні та інші природні ресурси, які знаходяться в межах території України, природні ресурси її континентального шельфу, виключної (морської) економічної зони є об'єктами права власності Українського народу. Від імені Українського народу права власника здійснюють органи державної влади та органи місцевого самоврядування в межах, визначених цією Конституцією.

Статтею 1 Закону України «Про місцеве самоврядування в Україні» визначено, що право комунальної власності це право територіальної громади володіти, доцільно, економно, ефективно користуватися і розпоряджатися на

свій розсуд і в своїх інтересах майном, що належить їй, як безпосередньо, так і через органи місцевого самоврядування.

Стаття 60 Закону України «Про місцеве самоврядування в Україні» визначає, що територіальним громадам сіл, селищ, міст, районів у містах належить право комунальної власності на землю.

Пунктом 5 ст. 16 Закону України «Про місцеве самоврядування в Україні» передбачено, що від імені та в інтересах територіальних громад права суб'єкта комунальної власності здійснюють відповідні ради.

Згідно зі ст. 1 Закону України «Про місцеве самоврядування в Україні» територіальна громада - жителі, об'єднані постійним проживанням у межах села, селища, міста. Право комунальної власності це право територіальної громади володіти, доцільно, економно, ефективно користуватися і розпоряджатися на свій розсуд і в своїх інтересах майном, що належить їй, як безпосередньо, так і через органи місцевого самоврядування.

За змістом ст. 2 цього ж Закону місцеве самоврядування в Україні це гарантоване державою право та реальна здатність територіальної громади вирішувати питання місцевого значення в межах Конституції і законів України.

Місцеве самоврядування здійснюється територіальними громадами сіл, селищ, міст як безпосередньо, так і через сільські, селищні, міські ради та їх виконавчі органи, а також через районні та обласні ради, які представляють спільні інтереси територіальних громад сіл, селищ, міст.

Згідно зі ст. 9 Земельного Кодексу України до повноважень Київської міської ради у галузі земельних відносин на їх території належить зокрема розпорядження землями територіальної громади міста, припинення права користування земельними ділянками, здійснення контролю за використанням і охороною земель комунальної власності, додержанням земельного та екологічного законодавства, обмеження, тимчасова заборона (зупинення) чи припинення використання земельної ділянки громадянами та юридичними особами в разі порушення ними вимог земельного законодавства.

За змістом ст. ст. 16, 60 Закону України «Про місцеве самоврядування в Україні» земля становить матеріальну основу місцевого самоврядування.

Також нами направлено Звернення:

- голові постійної комісії Київської міської ради з питань екологічної політки Москалю Д.Д. з приводу надання цій ділянці статусу парка (скверу). (вхідний номер 08/12356)

- В.о. директора Департаменту земельних ресурсів Пелих Валентині Миколаївні з приводу ситуації з цією ділянкою (вхідний номер 057/7744).

- Директору КП УЗН Шевченківського району Цимбалюку Віталію Олександровичу та в Київзеленбуд Королю Олексію Валентиновичу з проханням у сприянні у цій ситуації.

Таким чином, з метою дотримання вимог земельного законодавства та забезпечення подальшої можливості ефективного розпорядження землями міста Києва та регулювання земельних відносини просимо вжити заходів щодо прийняття земельної ділянки площею 0,10 га розташованої по вул. Ризькій, 57-г у Шевченківському районі м. Києва, кадастровий номер 8000000000:91:009:0037 до комунальної власності, відображення необхідних змін у відповідних реєстрах та інформаційних базах та посприяти у вирішенні питання надання цій ділянці статусу скверу. Також просимо вас долучитись до боротьби, з повернення всіх 8 ділянок, які в 2004 році Рішення VII сесії XXIV скликання Київської міської

ради від 24.06.2004 р.№ 326-2/1536 за підписом О. Омельченко були передані в приватну власність без відповідних погоджень і змін цільового призначення земель.

Додаток на 5 аркушах

18 червня 2021 р. _____ Циганюк Іван Петрович

Голова правління ГО «Каштановий Гай»

УКРАЇНА

ВИКОНАВЧИЙ ОРГАН КИЇВСЬКОЇ МІСЬКОЇ РАДИ
(КИЇВСЬКА МІСЬКА ДЕРЖАВНА АДМІНІСТРАЦІЯ)

ДЕПАРТАМЕНТ ЗЕМЕЛЬНИХ РЕСУРСІВ

вул. Хрещатик, 32-а, м. Київ, 01601 тел. (044) 279 58 72
Контактний центр міста Києва (044) 15 51 E-mail: kyivland@kyivcity.gov.ua Код ЄДРПОУ 26199097

Депутатові Київської міської ради
Володимиру ЯЛОВОМУ

Шановний Володимире Борисовичу!

Департамент земельних ресурсів виконавчого органу Київської міської ради (Київської міської державної адміністрації) (далі – Департамент) на Ваше депутатське звернення від 28.07.2021 № 08/279/09/069-203 стосовно земельної ділянки на вул. Ризькій, 57-г у Шевченківському районі м. Києва повідомляє.

На виконання рішення Верховного Суду від 28.03.2018 у справі № 761/1554/13-ц право комунальної власності територіальної громади міста Києва на земельну ділянку за кадастровим номером 8000000000:91:009:0037 у Державному реєстрі речових прав на нерухоме майно зареєстровано 03.08.2021, номер запису про право власності: 43334098.

Департамент підтримує ініціативу створення зеленої зони на вказаній у Вашому зверненні земельній ділянці з урахуванням містобудівної документації та з подальшим оформленням права на неї відповідно до вимог Земельного кодексу України та Порядку набуття прав на землю із земель комунальної власності у місті Києві, затвердженого рішенням Київської міської ради від 20.04.2017 № 241/2463.

Відповідно до Положення про Департамент земельних ресурсів виконавчого органу Київської міської ради (Київської міської державної адміністрації), затвердженого рішенням Київської міської ради від 19.12.2002 № 182/342 (зі змінами), питання надання витягу з містобудівного кадастру не належать до повноважень Департаменту.

ДОКУМЕНТ ІТС ЄІПК СЕД АСКОД (**ПІДПИСАНО КВАЛІФІКОВАНИМ ЕЛЕКТРОННИМ ПІДПИСОМ**)

Сертифікат
58E2D9E7F900307B04000000AE32300073AC8900
Підписувач Пелих Валентина Миколаївна
Дійсний з 15.10.2020 0:00:00 по 15.10.2022 0:00:00

Департамент земельних ресурсів

0570202/2-21414 від 09.08.2021

РОБОЧІ МАТЕРІАЛИ

дані міського земельного кадастру від 06.08.2021

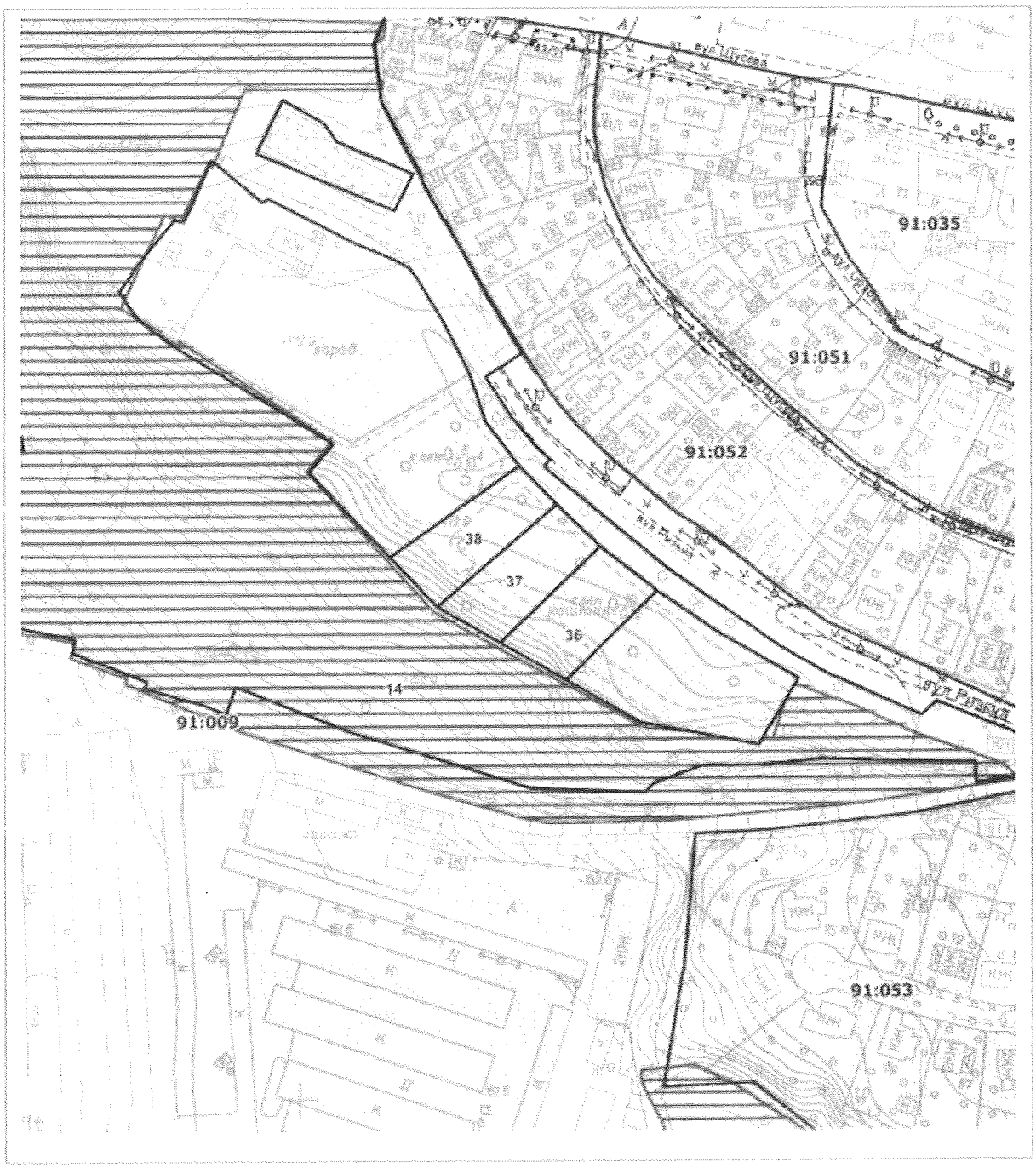

Масштаб 1:2000

РЕЄСТР ЗЕМЕЛЬНИХ ДІЛЯНОК

Код зем. ділянки	*Користувач*	*Адреса зем. ділянки*	*Площа, кв. м.*	*Вид права*	*Дата закінч. права*
91:009:0014	*Комунальне підприємство по утриманню зелених насаджень Шевченківського району м.Києва*		*42410,25*		
91:009:0036	*Фізична особа*	*вул. Ризька, 57в*	*1000,03*	*Власність*	
91:009:0037	*Фізична особа*	*вул. Ризька, 57г*	*1000,44*	*Власність*	
91:009:0038	*Фізична особа*	*вул. Ризька, 57д*	*1000,40*	*Власність*	

Список жителів, які виявили бажання облаштувати сквер за адресою вул. Ризька, 57-г (кад №8000000000:91:009:0037) у Шевченківському районі м.Києва

Ми, що нижче підписалися, звертаємося до Київської міської ради та Київської міської державної адміністрації з метою сприяння у вирішенні питання недопущення будь-якого капітального будівництва та збереження зеленої зони за адресою вул. Ризька, 57-г у Шевченківському районі м.Києва (кадастровий номер 8000000000:91:009:0037) та підготовки проекту рішення Київської Міської Ради про надання статусу парку(скверу) даній території з подальшим його благоустроєм, а саме озеленення, влаштування зон відпочинку для мешканців прилеглих будинків, влаштування дитячого та спортивного майданчиків.

№	Прізвище ім'я по батькові	Адреса проживання	Контактний телефон	Дата	Підпис
1	Луц Алексей Леонидович	г. Киев			
2	Розгачний Юрій Іванович				
3	Степаненко Сергій Ів				
4	Самородз О.О.				
5	Кутник С.В.				
6	Кесенко І.В.				
7	Погребинський М.І.				
8	Давлєнко В.С.				
9	Клиніна А.С.				
10	Михович Т.П.				
11	Щербанюк Т.М.				
12	Сагайдак Ю.М.				
13	Лаврентьєв О.М.				
14	Соловей М.О.				
15	Михайлюк Д.Є.				
16	Горбей О.Г.				
17	Трепін О.Ю.				
18	Гультяєва Д.С.				
19	Орлик Ю.А.	вул.			
20	Дудка Р.А.	вул.			

Список жителів, які виявили бажання облаштувати сквер за адресою вул. Ризька, 57-г (кад №8000000000:91:009:0037) у Шевченківському районі м.Києва

Ми, що нижче підписалися, звертаємося до Київської міської ради та Київської міської державної адміністрації з метою сприяння у вирішенні питання недопущення будь-якого капітального будівництва та збереження зеленої зони за адресою вул. Ризька, 57-г у Шевченківському районі м.Києва (кадастровий номер 8000000000:91:009:0037) та підготовки проекту рішення Київської Міської Ради про надання статусу парку(скверу) даній території з подальшим його благоустроєм, а саме озеленення, влаштування зон відпочинку для мешканців прилеглих будинків, влаштування дитячого та спортивного майданчиків.

№	Прізвище ім'я по батькові	Адреса проживання	Контактний телефон	Дата	Підпис
21	Ґовалій Владислав Ігорович				
22	Ґовалій Ольга Володимирівна				
23	Булах Михайло Валерій				
24	Булах Христина				
25	Шадін Антон Валерійович				
26	Волинець Тетяна Петрівна				
27	Бєляк Марія Вадимівна				
28	Бєляк Руслан Сергій				
29	Бєляк Віра Миколаївна				
30	Бєляк Софія Руслані				
31	Петрік Вікторія Олександрівна				
32	Данченко Наталія				
33	Сидорчук Анна				
34	Тюленко Д.И.				
35	Герасименко В.Т.				
36	Поволова Л.В.				
37	Гриценко И.П.				
38	Булавинцева С.Ф.				
39	Куреленко Л.С.				
40	Лисенко Л.М.				

N08/20459
27.08.2021

8

ДЕПУТАТ

КИЇВСЬКОЇ МІСЬКОЇ РАДИ IX СКЛИКАННЯ

«26» 08. 2021 р. №08/279/09/032-124 вих

Голові
Постійної комісії Київської міської
ради з питань екологічної політики
Денису МОСКАЛЮ

ДЕПУТАТСЬКЕ ЗВЕРНЕННЯ

Шановний Денисе Денисовичу!

До мене як депутата Київської міської ради, обраного у територіальному виборчому окрузі № 3, надійшло колективне звернення мешканців будинку №58-А по вул. Тодося Осьмачки з питання облаштування скверу на ділянці, розташованій біля зазначеного будинку (кадастровий номер 62:142:0106 площею 13444,1 кв.м.).

На виконання Рішення Київської міської ради VI сесії VIII скликання від 26 червня 2018 року № 997/5061 «Про ініціативи створення об'єктів благоустрою зеленого господарства міста Києва» сформовано пакет документів щодо ініціативи створення зеленої зони за вищевказаними адресами (копії додаються), зокрема:

- Звернення мешканців прилеглих будинків.
- Лист голови ОСББ «Славський 58» Євгена Грінченка.
- Протокол № 5 загальних зборів співвласників багатоквартирного будинку за адресою вул. Тодося Осьмачки, 58-А.
- План-схема розташування зеленої зони (графічні матеріали) із зазначенням землекористувачів зазначеної ділянки та прилеглих ділянок.
- Витяг з міського земельного кадастру щодо земельної ділянки, на якій передбачається створення зеленої зони.
- Лист-згода Департаменту земельних ресурсів виконавчого органу Київської міської ради (Київської міської державної адміністрації).

Враховуючи вищевикладене, прошу винести питання на розгляд Постійної комісії Київської міської ради з питань екологічної політики та підтримати ініціативу щодо облаштування скверу на зазначеній вище земельній ділянці.

З повагою

Депутат Е ЦП Михайло ІЩЕНКО

Плотникова Оксана 099-294-49-14

вулиця Милославська
ЖК РАЙОН 2
ЖК PRAGA
вулиця Лісківська
32/51А
32
33
Irina Smolina's
Riding School
Школа верховой езды
Асоціація стоматологів
силових структур
31
28
26
вулиця Лісківська
Zoo JoY
Доставка
11
11А
Банк недвижимости
ЖК Район
9
13
15
вулиця Макаренка
вулиця Лісківська
22

УКРАЇНА

ВИКОНАВЧИЙ ОРГАН КИЇВСЬКОЇ МІСЬКОЇ РАДИ
(КИЇВСЬКА МІСЬКА ДЕРЖАВНА АДМІНІСТРАЦІЯ)

ДЕПАРТАМЕНТ ЗЕМЕЛЬНИХ РЕСУРСІВ

вул. Хрещатик, 32-а, м. Київ, 01601 тел. (044) 279 58 72
Контактний центр міста Києва (044) 15 51 E-mail: doc@kyivland.gov.ua Код ЄДРПОУ 26199097

Депутатові Київської міської ради
Михайлу ІЩЕНКУ

Шановний Михайле Володимировичу!

Департамент земельних ресурсів виконавчого органу Київської міської ради (Київської міської державної адміністрації) (далі – Департамент) розглянув Ваше депутатське звернення від 19.03.2021 № 08/279/9/236-108вих та повідомляє.

Рішенням Київської міської ради від 27.02.2020 № 216/8386 «Про надання комунальному підприємству по утриманню зелених насаджень Деснянського району м. Києва земельної ділянки для організації відпочинку населення на вул. Лісківській у Деснянському районі м. Києва» затверджено проект землеустрою щодо відведення земельної ділянки комунальному підприємству по утриманню зелених насаджень Деснянського району м. Києва земельної ділянки для організації відпочинку населення на вул. Лісківській у Деснянському районі м. Києва та надано у постійне користування земельну ділянку площею 0,2813 га (кадастровий номер 80000000000:62:142:0136) для організації відпочинку населення на вул. Лісківській у Деснянському районі м. Києва із земель комунальної власності територіальної громади м. Києва.

Також надаємо робочі матеріали з бази даних Міського земельного кадастру щодо запитуваної земельної ділянки.

Водночас зазначаємо, що відомості Міського земельного кадастру не є підтвердженням виникнення права власності (користування) земельними ділянками та носять виключно інформативний характер.

Разом з тим повідомляємо, що відповідно до пункту 1 частини першої статті 2 Закону України «Про державну реєстрацію речових прав на нерухоме майно та їх обтяжень» (далі – Закон) державна реєстрація речових прав на

ДОКУМЕНТ ІТС ЄІПК СЕД АСКОД (ПІДПИСАНО КВАЛІФІКОВАНИМ ЕЛЕКТРОННИМ ПІДПИСОМ)

Сертифікат
58E2D9E7F900307B04000000AE32300073AC8900
Підписувач Пелих Валентина Миколаївна
Дійсний з 15.10.2020 0:00:00 по 15.10.2022 0:00:00

Департамент земельних ресурсів

05702-16794 від 09.07.2021

нерухоме майно та їх обтяжень - офіційне визнання і підтвердження державою фактів набуття, зміни або припинення речових прав на нерухоме майно, обтяжень таких прав шляхом внесення відповідних відомостей до Державного реєстру речових прав на нерухоме майно.

Єтаттею 32 Закону встановлено, що інформація про зареєстровані права на нерухоме майно та їх обтяження, що містяться у Державному реєстрі речових прав на нерухоме майно, є відкритою, загальнодоступною та платною, крім випадків передбачених цим Законом.

Пунктом 3 частини першої статті 7 Закону визначено, що Міністерство юстиції України забезпечує створення та функціонування Державного реєстру речових прав на нерухоме майно та є його держателем.

Крім того повідомляємо, що відповідно до статті 1 Закону України «Про Державний земельний кадастр» Державний земельний кадастр - єдина державна геоінформаційна система відомостей про землі, розташовані в межах державного кордону України, їх цільове призначення, обмеження у їх використанні, а також дані про кількісну і якісну характеристику земель, їх оцінку, про розподіл земель між власниками і користувачами.

Згідно з пунктом 4 Порядку ведення Державного земельного кадастру, затвердженого постановою Кабінету Міністрів України від 17.10.2012 № 1051, держателем земельного кадастру є Держгеокадастр.

Додатково інформуємо, що рішенням Київської міської ради від 06.07.2017 № 738/2900 «Про заходи, спрямовані на збереження територій зелених зон міста Києва» за Київським комунальним об'єднанням зеленого будівництва та експлуатації зелених насаджень міста «Київзеленбуд» (далі – КО «Київзеленбуд») закріплено на праві господарського відання об'єкти благоустрою зеленого господарства комунальної власності територіальної громади міста Києва, що перебувають на утриманні КО «Київзеленбуд» та доручено здійснювати організаційно-правові заходи з оформлення права постійного користування земельними ділянками об'єктів благоустрою зеленого господарства комунальної власності територіальної громади міста Києва.

Крім того, рішенням Київської міської ради від 26.06.2018 № 997/5061 «Про ініціативи створення об'єктів благоустрою зеленого господарства міста Києва» розгляд ініціатив щодо створення об'єктів благоустрою зеленого господарства (скверів, парків, алей, бульварів тощо) загального користування здійснюється постійною комісією Київської міської ради з питань екологічної політики.

У разі підтримки ініціативи створення або розширення зеленої зони постійна комісія Київської міської ради з питань екологічної політики звертається до КО «Київзеленбуд», комунальних підприємств по утриманню зелених насаджень відповідного району міста з рекомендацією про необхідність подання клопотання про надання дозволу на розроблення проекту землеустрою

ДОКУМЕНТ ІТС ЄІПК СЕД АСКОД (ПІДПИСАНО КВАЛІФІКОВАНИМ ЕЛЕКТРОННИМ ПІДПИСОМ)

Сертифікат
58E2D9E7F900307B04000000AE32300073AC8900
Підписувач Пелих Валентина Миколаївна
Дійсний з 15.10.2020 0:00:00 по 15.10.2022 0:00:00

Департамент земельних ресурсів
05702-16794 від 09.07.2021

щодо відведення земельної ділянки для створення інноваційної зеленої зони у встановленому порядку.

Також повідомляємо, що про результати розгляду звернення ОСББ «Славський 58» інформовано листом Департаменту від 07.07.2021 № 05702-16481.

Додатки: на 2 арк. в 1 прим.

З повагою

Директор Валентина ПЕЛИХ

Юлія Негрій 279 45 89

ДОКУМЕНТ ІТС ЄІПК СЕД АСКОД (ПІДПИСАНО КВАЛІФІКОВАНИМ ЕЛЕКТРОННИМ ПІДПИСОМ)

Сертифікат
58E2D9E7F900307B04000000AE32300073AC8900
Підписувач Пелих Валентина Миколаївна
Дійсний з 15.10.2020 0:00:00 по 15.10.2022 0:00:00

Департамент земельних ресурсів

05702-16794 від 09.07.2021

-10419392
від 20.08.2021

УКРАЇНА

ВИКОНАВЧИЙ ОРГАН КИЇВСЬКОЇ МІСЬКОЇ РАДИ
(КИЇВСЬКА МІСЬКА ДЕРЖАВНА АДМІНІСТРАЦІЯ)

ДЕПАРТАМЕНТ ЗЕМЕЛЬНИХ РЕСУРСІВ

вул. Хрещатик, 32-а, м. Київ, 01601 тел. (044) 279 58 72
Контактний центр міста Києва (044) 15 51 E-mail: kyivland@kyivcity.gov.ua Код ЄДРПОУ 26199097

Депутатату Київської міської ради
Михайлу ІЩЕНКО

Про земельні ділянки
на вул. Лісківській

Шановний Михайле Володимировичу!

Департаментом земельних ресурсів виконавчого органу Київської міської ради (Київської міської державної адміністрації) розглянуто Ваше депутатське звернення від 02.08.2021 № 08/279/09/032-112вих та повідомляється.

Рішенням Київської міської ради від 17.04.2013 № 149/9206 земельній ділянці площею 0,37 га на вул. Лісківській у Деснянському районі м. Києва надано статус скверу та включено до Програми розвитку зеленої зони м. Києва до 2010 року та концепції формування зелених насаджень в центральній частині міста, затвердженої рішенням Київської міської ради від 19.07.2005 № 806/3381 (зі змінами та доповненнями).

Відповідно до рішення Київської міської ради від 27.02.2020 року № 216/8386 земельну ділянку (кадастровий номер 8000000000:62:142:0136) площею 0,2813 га надано у постійне користування комунальному підприємству по утриманню зелених насаджень Деснянського району м. Києва для організації відпочинку населення на вул. Лісківській у Деснянському районі міста Києва.

Крім того, Департамент підтримує ініціативу надання статусу скверу земельній ділянці (код 62:142:0106) площею 13444,10 кв.м на вул. Лісківській у Деснянському районі міста Києва, яка за інформацією наявною у Міському земельному кадастрі обліковується як землі не надані у власність чи користування.

ДОКУМЕНТ ІТС ЄІПК СЕД АСКОД (**ПІДПИСАНО КВАЛІФІКОВАНИМ ЕЛЕКТРОННИМ ПІДПИСОМ**)
Сертифікат 58E2D9E7F900307B04000000AE32300073AC8900
Підписував Пелих Валентина Миколаївна
Департамент земельних ресурсів

Додатково інформуємо, що згідно з рішенням Київської міської ради від 06.07.2017 № 738/2900 «Про заходи, спрямовані на збереження територій зелених зон міста Києва» Київському комунальному об'єднанню зеленого будівництва та експлуатації зелених насаджень міста «Київзеленбуд» доручено здійснювати організаційно-правові заходи з оформлення права постійного користування земельними ділянками об'єктів благоустрою зеленого господарства комунальної власності територіальної громади міста Києва.

Відповідно до рішення Київської міської ради від 26.06.2018 № 997/5061 «Про ініціативи створення об'єктів благоустрою зеленого господарства міста Києва» розгляд ініціатив щодо створення об'єктів благоустрою зеленого господарства (скверів, парків, алей, бульварів тощо) загального користування здійснюється постійною комісією Київської міської ради з питань екологічної політики.

З повагою

Директор

Валентина ПЕЛИХ

Станіслав Коростій
Анна Колесник 278-41-55

ДОКУМЕНТ ІТС ЄІПК СЕД АСКОД (**ПІДПИСАНО КВАЛІФІКОВАНИМ ЕЛЕКТРОННИМ ПІДПИСОМ**)
Сертифікат 58E2D9E7F900307B04000000AE32300073AC8900
Підписувач Пелих В.

РОБОЧІ МАТЕРІАЛИ

дані міського земельного кадастру від 02.07.2021

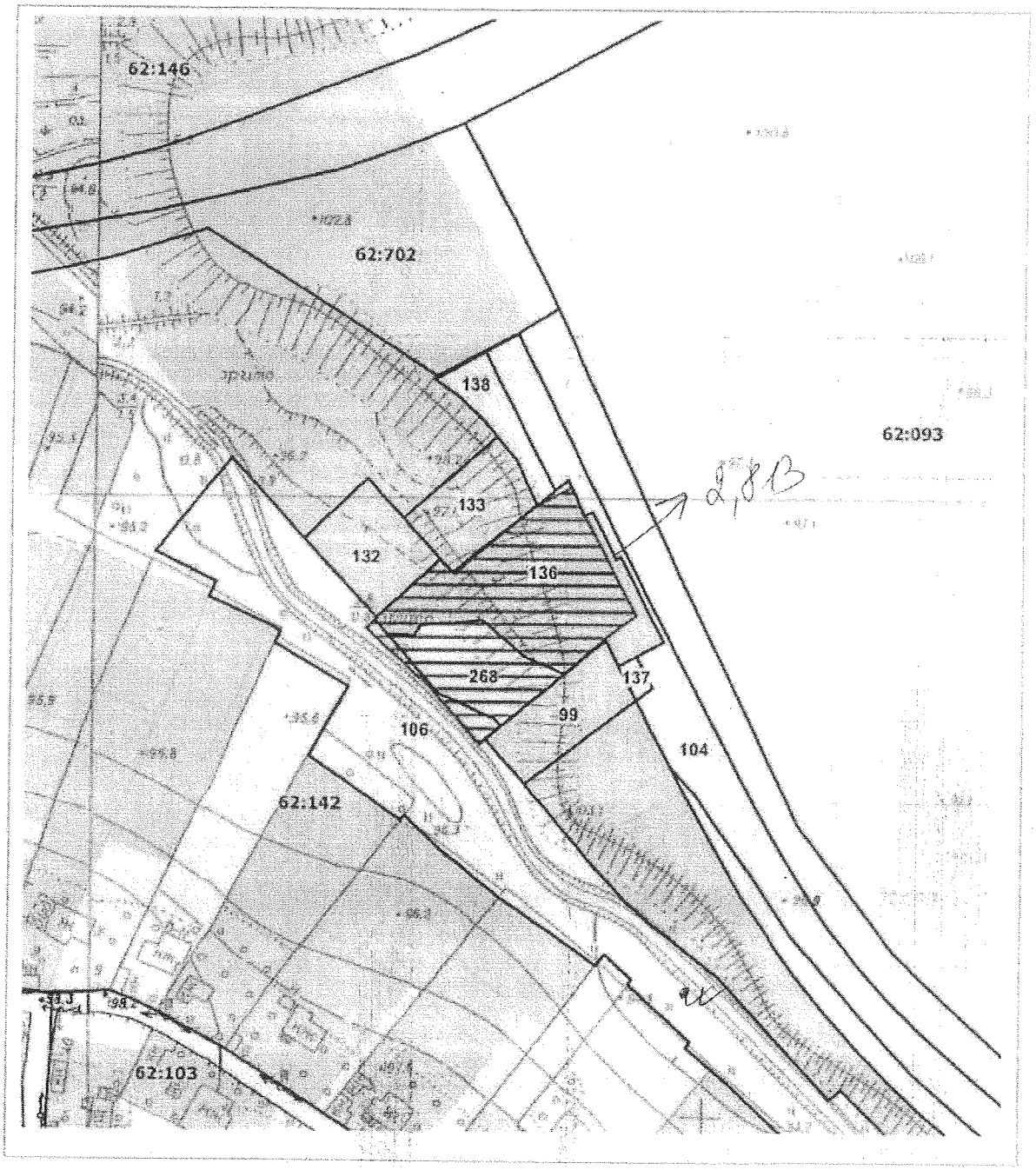

Масштаб 1:2000

РЕЄСТР ЗЕМЕЛЬНИХ ДІЛЯНОК

Код зем. ділянки	Користувач	Адреса зем. ділянки	Площа, кв. м.	Вид права	Дата закінч. права
62:142:0099	Фізична особа	пров. Горького, 31	999,93	Власність	
62:142:0104	Землі не надані у власність чи користування	вул. Лісківська	8231,03		
62:142:0106	Землі не надані у власність чи користування	вул. Лісківська	13444,10	скер	
62:142:0132	Фізична особа	пров. Горького, 25	990,13	Право в процесі оформлення (Власність)	
62:142:0133	Фізична особа	пров. Горького, 25б	944,52	Власність	
62:142:0136	Комунальне підприємство по утриманню зелених насаджень Деснянського району м.Києва	вул. Лісківська	2813,00	постійне користування	скер
62:142:0137	Землі не надані у власність чи користування	вул. Лісківська	80,70		
62:142:0138	Землі не надані у власність чи користування	вул. Лісківська	521,59		
62:142:0268	Комунальне підприємство по утриманню зелених насаджень Деснянського району м.Києва	вул. Лісківська	1026,94		

КИЇВЗЕЛЕНБУД
КОМУНАЛЬНЕ ОБ'ЄДНАННЯ

ВИКОНАВЧИЙ ОРГАН КИЇВСЬКОЇ МІСЬКОЇ РАДИ (КИЇВСЬКА МІСЬКА ДЕРЖАВНА АДМІНІСТРАЦІЯ)

УПРАВЛІННЯ ЕКОЛОГІЇ ТА ПРИРОДНИХ РЕСУРСІВ

КИЇВСЬКЕ КОМУНАЛЬНЕ ОБ'ЄДНАННЯ ЗЕЛЕНОГО БУДІВНИЦТВА ТА ЕКСПЛУАТАЦІЇ ЗЕЛЕНИХ НАСАДЖЕНЬ МІСТА «КИЇВЗЕЛЕНБУД»

(КО «КИЇВЗЕЛЕНБУД»)

вул. Кудрявська,23, м. Київ, 04053 тел./факс (044) 272-40-57 E-mail: info@kyivzelenbud.com
Код ЄДРПОУ 03362123

_____№_____

на № 08/279/09/032-111
від 02.08.2021

Депутатові Київської міської ради
М. ІЩЕНКУ

Про облаштування скверу

Шановний Михайле Володимировичу!

Київським комунальним об'єднанням зеленого будівництва та експлуатації зелених насаджень міста «Київзеленбуд» (далі – КО «Київзеленбуд») опрацьовано Ваше депутатське звернення від 02.08.2021 № 08/279/09/032-111 щодо облаштування зони відпочинку (скверу або парку) по непарній стороні вул. Лісківської та в межах наданих повноважень повідомляємо про наступне.

По непарній стороні вул. Лісківської (кадастровий номер земельної ділянки 62:142:0136) існує облаштований сквер, який знаходиться на балансі та утриманні комунального підприємства по утриманню зелених насаджень Деснянського району м. Києва.

З повагою
Генеральний директор Олексій КОРОЛЬ

Олег Олюнін, Наталія Летуча 272 39 95

отримано 21.05.2021

ОСББ "СЛАВСЬКИЙ 58"

Код ЄДРПОУ 43352183
02230, Україна, 02230, місто Київ, вул.Тодося Осьмачки, будинок 58-А
+38(063)305-50-97 slavsky58@ukr.net

від 14.05.2021

Вх № 41а
21.05.2021

Депутату Київської міської ради
Іщенку М. В.

Щодо розширення меж скверу

Шановний Михайле Володимировичу!

Звертаюся до Вас від імені 130 співвласників багатоквартирного будинку, розташованого в Деснянському районі міста Києва на вул. Тодося Осьмачки, 58-А, із проханням підтримати ініціативу щодо розширення меж скверу, розташованого навпроти будинку по вул. Лісківській, 28 (кадастровий номер 8000000000:62:142:0136) та сприяти позитивному розгляду цього питання у Київській міській раді та Київській міській державній адміністрації.

Зазначена ініціатива розглядалася на загальних зборах співвласників нашого будинку, які відбулися 31.01.2021 (питання № 8 порядку денного зборів, копія протоколу додається), та була повністю підтримана усіма присутніми учасниками зборів.

Будемо вдячні Вам за підтримку та співпрацю з метою створення кращих умов для проживання мешканців Деснянського району.

Додаток: зазначене на 8 арк.

З повагою

Голова ОСББ "СЛАВСЬКИЙ 58" Сергій ГРІНЧЕНКО

Вик. Мельник А. [redacted]

Вх № 86
26.08.2021

Депутатові Київської міської ради

Іщенку М. В.

Щодо вирішення питання викупу приватної земельної ділянки для суспільних потреб

Шановний Михайле Володимировичу!

Звертаємося до Вас із проханням сприяти розгляду та вирішенню Київською міською радою питання викупу земельної ділянки із приватної власності (кадастровий номер 8000000000:62:142:0100, площею 0,1 га, розташована в межах селища Троєщина) із метою долучення її до меж майбутнього скверу та відповідним подальшим облаштуванням.

Загроза забудови ділянки поруч із вже зведеними будівлями багатоповерхових житлових комплексів може викликати негативний суспільний резонанс. Зважаючи на той факт, що вказана земельна ділянка в даний час не використовується, ми пропонуємо її викупити для суспільних потреб.

З повагою,

Громадяни

№ п/п	ПІБ	Зареєстрована адреса проживання	Контактний тел.:
1.	Андрієнко Олена Григор	[redacted]	
2.	Скрипниченко Богдана В		
3.	Задубченко Т. Ю.		
4.	Івоніна Ольга Сергіївна		
5.	Бадєєрова Наїля Мико		
6.	Бадєєров Волод. Васил		
7.	Петрова Олена Микола		
8.	Жебрановська Світлана Ів		
9.	Кузнєва Катерина Ярослав		
10.	Скавинська Світлана Йосип		
11.	Мойш Тетяна Григорівна		

12

Вх № 87
26.08.2021

Депутатові Київської міської ради

Іщенку М. В.

Щодо вирішення питання створення скверу в межах алеї у 24 мікрорайоні

Шановний Михайле Володимировичу!

Звертаємося до Вас із проханням сприяти розгляду та вирішенню Київською міською радою питання створення скверу в межах алеї у 24 мікрорайоні Деснянського району (між будинками по вул. Милославській 41/15, 45, 47, 30, вул. Лісківській, 28, вул. Радунській 9б, 11, 11а) та його облаштуванням.

З повагою,

Громадяни

№ п/п	ПІБ	Зареєстрована адреса проживання	Контактний тел.:
1.	Андрієм Тетяна Григорівна	[redacted]	
2.	Сугрунович Богдана В.		
3.	Ядовиченко Катерина Ф.		
4.	Моісеєм Ольга Сергіївна		
5.	Базиров Володимир Васильович		
6.	Будурова Наталя Микол.		
7.	Петрицей Олена Миколаївна		
8.	Ходаковська Світлана Іванівна		
9.	Кузічева Наталія Анат.		
10.	Сідорчука Тетяна Іванівна		
11.	Мошко Катерина Вікторівна		
12.	Боучер Олександр Григор.		
13.	Соляк Вадим Сергійович		
14.	Непокритова Майя Валерії.		
15.	Непокритов Руслан Михайл.		
16.	Ковальчук Ольга Анатоліївна		
17.	Єгорова Тетяна Михайлівна		
18.	Ярова Марина Сергіївна		
19.	Павлюк Ольга Володимирівна		
20.	Стахевська Світлана Викторівна		

Продовження листа

№ п/п	ПІБ	Зареєстрована адреса проживання	Контактний тел.:
12.	Бондар Олександр Григорович		
13.	Бондар Євгеній		
14.	Брюн Вячеслав		
15.	Непокритова Лариса Валентин		
16.	Непокритов Руслан Михайлович		
17.	Ковашко Ольга Анатоліївна		
18.	Черпак Тетяна Михайлівна		
19.	Орова Марина Сергіївна		
20.	Павлюк Ольга Володимирівна		
21.	Стоговська Світлана Григорівна		
22.	Рощенко Ольга Анатоліївна		
23.	Сідорська Ірина Анат		
24.	Барт Тетяна Володимирівна		
25.	Анісімова Лари Ан.		
26.	Баранов Сергій Юрійович		
27.	Баранова Оксана Ігорівна		
28.	Непокритов Олександр		
29.	Непокритова Світлана Ан		
30.	Смирная Ірина Андріївна		
31.	Смирний Андрій Юрьєв.		
32.	Гарнійчук Валентина Мик		
33.	Гарнійчук Володимир Мик		
34.	Білоусова Лариса Валерії		
35.	Шовічук Віктор Павлович		
36.	Ярошова Зоя Сергіївна		
37.	Загородня Катерина Вол		
38.	Ковальчик Світлана		
39.			
40.			
41.			
42.			
43.			
44.			
45.			
46.			
47.			
48.			
49.			
50.			

УКРАЇНА UKRAINE

ПРОТОКОЛ № 5

Загальних зборів співвласників багатоквартирного будинку,
місцезнаходження за адресою: м. Київ, вул. Тодося Осмачки, буд. 58-А

Місто Київ дата проведення загальних зборів "31" січня 2021 р.
дата складання протоколу загальних зборів "15" лютого 2021 р.

І. ЗАГАЛЬНА ІНФОРМАЦІЯ

Загальна кількість співвласників багатоквартирного будинку: 130 осіб.

Загальна площа всіх квартир та нежитлових приміщень багатоквартирного будинку: 7433,0 м^2.

У загальних зборах взяли участь особисто та/або через представників співвласники в кількості 59 осіб, яким належать квартири та/або нежитлові приміщення багатоквартирного будинку загальною площею 2557,4 м^2.

У письмовому опитуванні взяли участь особисто та/або через представників співвласники в кількості 12 осіб, яким належать квартири та/або нежитлові приміщення у багатоквартирному будинку загальною площею 1884,3 м^2.

ІІ. ПОРЯДОК ДЕННИЙ ЗБОРІВ

1. Обрання Голови та секретаря загальних Зборів.
2. Узгодження та затвердження змін Статуту Об'єднання співвласників багатоквартирного будинку "Славський 58".
3. Зміна складу правління Об'єднання співвласників багатоквартирного будинку " Славський 58".
4. Обрання членів Ревізійної комісії Об'єднання співвласників багатоквартирного будинку " Славський 58".
5. Визначення розміру грошової винагороди Голові правління Об'єднання співвласників багатоквартирного будинку " Славський 58".
6. Уточнення питання щодо розміру штрафних санкцій за систематичну та несвоєчасну сплату співвласниками встановлених платежів, зборів та внесків.
7. Розглянути питання щодо експлуатації та обслуговування прилеглої території, а саме – використання суміжних земельних ділянок площею 0,1 га (кадастровий номер 8000000000:62:142:0114, цільове призначення: 02.01 Для будівництва і обслуговування жилого будинку, господарських будівель і споруд) та площею 1000.92 кв.м (кадастровий номер 8000000000:62:142:0131, цільове призначення: 02.01 Для будівництва і обслуговування жилого будинку, господарських будівель і споруд) у якості прибудинкової території.
8. Розглянути питання щодо розширення меж скверу, розташованого навпроти будинку по вулиці Лісківська, 28 на земельній ділянці площею 0.2813 га (кадастровий номер 8000000000:62:142:0136), балансоутримувачем якої є комунальне підприємство з утримання зелених насаджень Деснянського району міста Києва, в тому числі до меж прибудинкової території ОСББ "Славський 58".

НМС 558026 UA
Увага! Бланк містить багатоступеневий захист від підроблення
МІНІСТЕРСТВО ЮСТИЦІЇ УКРАЇНИ

III. РОЗГЛЯД ПИТАНЬ ПОРЯДКУ ДЕННОГО ЗБОРІВ

Питання порядку денного №1: Обрання Голови та секретаря зборів

Пропозиція, яка виносяться на голосування щодо питання порядку денного № 1:
Обрати Головою загальних зборів Об'єднання співвласників багатоквартирного будинку «Славський 58» - Грінченка Євгена Володимировича.

Обрати Секретарем загальних зборів Об'єднання співвласників багатоквартирного будинку «Славський 58» - Воєйкову Дарину Олександрівну.
Інших пропозицій не надійшло.

Підсумки голосування (з урахуванням голосів, поданих на Загальних зборах співвласників, і голосів співвласників, отриманих під час проведення письмового опитування):

«за» – 71 співвласник, загальна площа квартир та/або нежитлових приміщень яких становить 4441,70 м^2 (59,76 % від загальної площі всіх квартир та нежитлових приміщень);

«проти» – 0 співвласників, загальна площа квартир та/або нежитлових приміщень яких становить 0 м^2.

Рішення прийнято.

Питання порядку денного № 2: Узгодження та затвердження змін Статуту Об'єднання співвласників багатоквартирного будинку " Славський 58"

Пропозиції, які виносяться на голосування щодо питання порядку денного № 2:

Внести зміни у наступні пункти Статуту:
У пункті 5.2.2 змінити частину «обрання членів правління об'єднання, членів ревізійної комісії, обрання представників співвласників» на – «обрання членів правління об'єднання, членів ревізійної комісії»

Підсумки голосування (з урахуванням голосів, поданих на Загальних зборах співвласників, і голосів співвласників, отриманих під час проведення письмового опитування):

«за» – 69 співвласників, загальна площа квартир та/або нежитлових приміщень яких становить 4357,7 м^2 (58,63 % від загальної площі всіх квартир та нежитлових приміщень);

«проти» – 2 співвласники, загальна площа квартир та/або нежитлових приміщень яких становить 84,0 м^2 (1,13 % від загальної площі всіх квартир та нежитлових приміщень).

Рішення прийнято.

Пункт 5.2.8 «Визначення розміру матеріального або іншого заохочення голови, членів правління та осіб, які здійснюють роботи, необхідні для управління будинком та

УКРАЇНА UKRAINE

якісного його утримання» - віднести до розділу 6 у пункт 6.2.1 та до компетенції Правління.

Підсумки голосування (з урахуванням голосів, поданих на Загальних зборах співвласників, і голосів співвласників, отриманих під час проведення письмового опитування):

«за» – 37 співвласників, загальна площа квартир та/або нежитлових приміщень яких становить 1566,2 м^2 (21,07 % від загальної площі всіх квартир та нежитлових приміщень);

«проти» – 34 співвласники, загальна площа квартир та/або нежитлових приміщень яких становить 2875,5 м^2 (38,69 % від загальної площі всіх квартир та нежитлових приміщень).

Рішення не прийнято.

У пункті 6.3 змінити «Члени Правління обираються на установчих (загальних) зборах Об'єднання. Голова правління при створенні Об'єднання обирається установчими зборами, входить до складу Правління та очолює його» на «Члени Правління обираються на установчих (загальних) зборах Об'єднання. Голова правління обирається з членів правління на зборах правління.»

Підсумки голосування (з урахуванням голосів, поданих на Загальних зборах співвласників, і голосів співвласників, отриманих під час проведення письмового опитування):

«за» – 65 співвласників, загальна площа квартир та/або нежитлових приміщень яких становить 4184,10 м^2 (56,29 % від загальної площі всіх квартир та нежитлових приміщень);

«проти» – 6 співвласників, загальна площа квартир та/або нежитлових приміщень яких становить 257,6 м^2 (3,47 % від загальної площі всіх квартир та нежитлових приміщень).

Рішення прийнято.

Пункт 6.6.3. «Будь-які сторонні особи, які не є співвласниками ОСББ» – виключити зі Статуту.

Підсумки голосування (з урахуванням голосів, поданих на Загальних зборах співвласників, і голосів співвласників, отриманих під час проведення письмового опитування):

«за» – 68 співвласників, загальна площа квартир та/або нежитлових приміщень яких становить 4284,2 м^2 (57,64 % від загальної площі всіх квартир та нежитлових приміщень);

«проти» – 3 співвласники, загальна площа квартир та/або нежитлових приміщень яких становить 157,5 м^2 (2,12 % від загальної площі всіх квартир та нежитлових приміщень).

Рішення прийнято.

Викласти пункт 6.8 у редакції «Відкликання або звільнення члена правління

НМС 558027 UA

Увага! Бланк містить багатоступеневий захист від підроблення

МІНІСТЕРСТВО ЮСТИЦІЇ УКРАЇНИ

відбувається за ініціативою правління, загальних зборів або ревізійної комісії (ревізора). Звільнення або переобрання Голови правління може відбуватись лише за ініціативи Правління»

Затвердити Статут Об'єднання співвласників багатоквартирного будинку " Славський 58" зі змінами, які прийнято на Загальних зборах.

Уповноважити Голову Загальних зборів та Секретаря Загальних зборів підписати Статут Об'єднання співвласників багатоквартирного будинку "Славський 58".

Підсумки голосування (з урахуванням голосів, поданих на Загальних зборах співвласників, і голосів співвласників, отриманих під час проведення письмового опитування):

«за» – 58 співвласників, загальна площа квартир та/або нежитлових приміщень яких становить 3829,1 м^2 (51,51 % від загальної площі всіх квартир та нежитлових приміщень);

«проти» – 13 співвласників, загальна площа квартир та/або нежитлових приміщень яких становить 612,6 м^2 (8,24 % від загальної площі всіх квартир та нежитлових приміщень).

Рішення прийнято.

Питання порядку денного №3: Зміна складу правління Об'єднання співвласників багатоквартирного будинку " Славський 58".

Пропозиція, яка ставиться на голосування щодо питання порядку денного № 3:

Виключити зі складу правління:

Труфанова Євгена Валерійовича

Підсумки голосування (з урахуванням голосів, поданих на Загальних зборах співвласників, і голосів співвласників, отриманих під час проведення письмового опитування):

«за» – 61 співвласник, загальна площа квартир та/або нежитлових приміщень яких становить 4091,4 м^2 (55,04 % від загальної площі всіх квартир та нежитлових приміщень);

«проти» – 10 співвласників, загальна площа квартир та/або нежитлових приміщень яких становить 350,3 м^2 (4,71 % від загальної площі всіх квартир та нежитлових приміщень).

Рішення прийнято.

Виключити зі складу правління:

Сою Віталія Васильовича

Підсумки голосування (з урахуванням голосів, поданих на Загальних зборах співвласників, і голосів співвласників, отриманих під час проведення письмового

УКРАЇНА UKRAINE

приміщень яких становить 4345,8 м^2 (58,47 % від загальної площі всіх квартир та нежитлових приміщень);

«проти» – 2 співвласники, загальна площа квартир та/або нежитлових приміщень яких становить 95,9 м^2 (1,29 % від загальної площі всіх квартир та нежитлових приміщень).

Рішення прийнято.

Питання порядку денного № 7: Питання щодо експлуатації та обслуговування прилеглої території, а саме – використання суміжної земельної ділянки площею 0,1 га (кадастровий номер 8000000000:62:142:0114, цільове призначення: 02.01 Для будівництва і обслуговування жилого будинку, господарських будівель і споруд) та площею 1000.92 кв. м (кадастровий номер 8000000000:62:142:0131, цільове призначення: 02.01 Для будівництва і обслуговування жилого будинку, господарських будівель і споруд) у якості прибудинкової території.

Пропозиція, яка ставиться на голосування щодо питання порядку денного № 7:

Доручити голові правління ОСББ "Славський 58" звернутися із клопотанням до Київської міської ради щодо передачі ОСББ "Славський 58" земельної ділянки площею 0,1 га (кадастровий номер 8000000000:62:142:0114, цільове призначення: 02.01 Для будівництва і обслуговування жилого будинку, господарських будівель і споруд) та площею 1000.92 кв.м (кадастровий номер 8000000000:62:142:0131, цільове призначення: 02.01 Для будівництва і обслуговування жилого будинку, господарських будівель і споруд) у постійне користування.

Підсумки голосування (з урахуванням голосів, поданих на Загальних зборах співвласників, і голосів співвласників, отриманих під час проведення письмового опитування):

«за» – 71 співвласник, загальна площа квартир та/або нежитлових приміщень яких становить 4441,7 м^2 (59,76 % від загальної площі всіх квартир та нежитлових приміщень);

«проти» – співвласники, загальна площа квартир та/або нежитлових приміщень яких становить 0 м^2.

Рішення прийнято.

Питання порядку денного № 8: питання щодо розширення меж скверу, розташованого навпроти будинку по вулиці Лісківська, 28 на земельній ділянці площею 0.2813 га (кадастровий номер 8000000000:62:142:0136), балансоутримувачем якої є комунальне підприємство з утримання зелених насаджень Деснянського району міста Києва, в тому числі до меж прибудинкової території ОСББ "Славський 58".

Пропозиція, яка ставиться на голосування щодо питання порядку денного № 8:

Доручити голові правління ОСББ "Славський 58" звернутися до Київської міської ради

НМС 558029 UA

Увага! Бланк містить багатоступеневий захист від підроблення

МІНІСТЕРСТВО ЮСТИЦІЇ УКРАЇНИ

(в тому числі в особі її окремих депутатів) із пропозицією щодо розширення меж скверу, розташованого навпроти будинку по вулиці Лісківська, 28 на земельній ділянці площею 0.2813 га (кадастровий номер 8000000000:62:142:0136).

Підсумки голосування (з урахуванням голосів, поданих на Загальних зборах співвласників, і голосів співвласників, отриманих під час проведення письмового опитування):

«за» – 71 співвласник, загальна площа квартир та/або нежитлових приміщень яких становить 4441,7 м^2 (59,76 % від загальної площі всіх квартир та нежитлових приміщень);

«проти» – співвласники, загальна площа квартир та/або нежитлових приміщень яких становить 0 м^2.

Рішення прийнято.

Всі рішення, що прийняті/ухвалені на цих Загальних зборах, набирають чинності негайно після підписання цього протоколу Головою Загальних зборів та Секретарем Загальних зборів.

Письмове опитування проводилося з 01 лютого 2021 року по 14 лютого 2021 року.

Протокол складено 15 лютого 2021 року.

IV. ДОДАТОК

1. Листки письмового опитування на 12 (дванадцяти) аркушах.

Голова Зборів **Є. В. Грінченко**

Секретар Зборів **Д. О. Воєйкова**

Нотаріус Леонтьєв Гліб Олегович
Всього прошито, пронумеровано, скріплено печаткою
аркушів
Приватний нотаріус
підпис

Місто Київ, Україна двадцять дев'ятого квітня дві тисячі двадцять першого року.

*Я, **Леонтьєв Г.О.**, приватний нотаріус Київського міського нотаріального округу, засвідчую справжність підписів **гр. Грінченка Євгена Володимировича, гр. Воєйкової Дарини Олександрівни**, які зроблено у моїй присутності.*

*Особу **гр. Грінченка Євгена Володимировича, гр. Воєйкової Дарини Олександрівни**,, які підписали документ, встановлено, їх дієздатність перевірено.*

Зареєстровано в реєстрі за № № 452, 453
Стягнуто плати в гривнях у розмірі відповідно до ст. 31 ЗУ «Про нотаріат»

Приватний нотаріус

Леонтьєв Гліб Олегович

N 08/20456
27.08.2021

9

ДЕПУТАТ

КИЇВСЬКОЇ МІСЬКОЇ РАДИ IX СКЛИКАННЯ

«26» 08. 2021 р. № 08/279/09/032-123 вих

Голові
Постійної комісії Київської міської
ради з питань екологічної політики
Денису МОСКАЛЮ

ДЕПУТАТСЬКЕ ЗВЕРНЕННЯ

Шановний Денисе Денисовичу!

До мене як депутата Київської міської ради, обраного у територіальному виборчому окрузі № 3, надійшли колективні звернення мешканців будинків № 3-А по вул. Радунська та №№ 12, 14 по вул. Лісківська з питання облаштування скверу на ділянці, розташованій між зазначеними будинками.

На виконання Рішення Київської міської ради VI сесії VIII скликання від 26 червня 2018 року № 997/5061 «Про ініціативи створення об'єктів благоустрою зеленого господарства міста Києва» сформовано пакет документів щодо ініціативи створення зеленої зони за вищевказаними адресами (копії додаються), зокрема:

- Звернення мешканців прилеглих будинків.
- План-схема розташування зеленої зони (графічні матеріали) із зазначенням землекористувачів зазначеної ділянки та прилеглих ділянок;
- Витяг з міського земельного кадастру щодо земельної ділянки, на якій передбачається створення зеленої зони;
- Лист-згода на облаштування скверу ПрАТ «Холдингова компанія «Київміськбуд».
- Лист-згода Департаменту земельних ресурсів виконавчого органу Київської міської ради (Київської міської державної адміністрації);

Враховуючи вищевикладене, прошу винести питання на розгляд Постійної комісії Київської міської ради з питань екологічної політики та підтримати ініціативу щодо облаштування скверу на зазначеній вище земельній ділянці.

З повагою

Депутат Михайло ІЩЕНКО

Плотникова Оксана 099-294-49-14

Мото сервис
Mad Max Moto
Nails&Brows
3
3А
14
Монтаж сантехники
Магазин
строительных товаров
12
ПК Мастер
Продуктова Крамниця
вулиця Лісівс
я Радунська

ПрАТ «Холдингова компанія «Київміськбуд»
вул. Михайла Омеляновича-Павленка, 4/6, м. Київ, 01010, Україна • Тел.: (044) 280 53 60
Факс: (044) 280 90 73 • www.kmb.ua

Депутату Київської міської ради
Іщенку М.В.
вул. Будищанська, 3, м. Київ, 02097

Шановний Михайле Володимировичу!

У приватному акціонерному товаристві "Холдингова компанія "Київміськбуд" розглянуто Ваше звернення стосовно надання згоди на облаштування скверу на земельній ділянці між житловими будинками № 12 та № 14 по вул. Лісківській у Деснянському районі м. Києва. З приводу порушеного питання повідомляється наступне.

Земельна ділянка про яку йдеться у зверненні входить до земельної ділянки площею 22,15 га, яку на той час АТ "ХК "Київміськбуд" використовувало на підставі договору оренди землі від 13.09.2007 № 62-6-00422 для завершення будівництва житлових будинків та об'єктів соціальної інфраструктури у 24-му мікрорайоні житлового масиву Вигурівщина-Троєщина у Деснянському районі м. Києва.

Після завершення будівництва об'єктів та передачі їх в експлуатацію (на обслуговування) експлуатуючім організаціям, а також у зв'язку із завершенням 13.09.2008 терміну дії вказаного договору оренди землі Компанія звернулася на той час до Головного управління земельних ресурсів КМДА стосовно зняття з реєстрації вказаного договору оренди землі, на що листом від 21.10.2008 № 07-387/42778 було отримано позитивну відповідь (копія додається). Таким чином з моменту закінчення терміну дії договору оренди землі, та у зв'язку із передачею збудованих об'єктів в обслуговування та експлуатацію експлуатуючим організаціям Компанія юридично і фактично перестала бути користувачем земельної ділянки 22,15 га у 24-му мікрорайоні житлового масиву Вигурівщина-Троєщина.

Підсумовуючі, ПрАТ "ХК "Київміськбуд не має жодних заперечень щодо облаштування скверу на ділянці між будинками № 12 та № 14 по вул. Лісківській у Деснянському районі м. Києва, але з урахуванням вищевикладеного пропонує порушене питання погодити з експлуатуючою організацією, яка обслуговує житлові будинки № 12 та № 14 разом із прибудинковою територію, яка до них належить.

Додаток: згадане на 1 арк.

З повагою

Віце-президент
ПрАТ "ХК "Київміськбуд" **В.М.Дудурич**

№02554/0/2-19 від 14.06.2019

395265 16:39

-16419 від 20.08.2021
№ 118
57-0202/3-22984
від 20.08.2021

УКРАЇНА
ВИКОНАВЧИЙ ОРГАН КИЇВСЬКОЇ МІСЬКОЇ РАДИ
(КИЇВСЬКА МІСЬКА ДЕРЖАВНА АДМІНІСТРАЦІЯ)

ДЕПАРТАМЕНТ ЗЕМЕЛЬНИХ РЕСУРСІВ

вул. Хрещатик, 32-а, м. Київ, 01601 тел. (044) 279 58 72
Контактний центр міста Києва (044) 15 51 E-mail: kyivland@kyivcity.gov.ua Код ЄДРПОУ 26199097

Депутатату Київської міської ради
Михайлу ІЩЕНКО

Шановний Михайле Володимировичу!

Департаментом земельних ресурсів виконавчого органу Київської міської ради (Київської міської державної адміністрації) розглянуто Ваше депутатське звернення від 09.08.2021 № 08/279/09/032-119вих та повідомляється.

Департамент підтримує ініціативу надання статусу скверу земельним ділянкам між будинками на вул. Лісківській, 12, 14 та вул. Радунській, 3-а у Деснянському районі міста Києва.

Додатково інформуємо, що згідно з рішенням Київської міської ради від 06.07.2017 № 738/2900 «Про заходи, спрямовані на збереження територій зелених зон міста Києва» Київському комунальному об'єднанню зеленого будівництва та експлуатації зелених насаджень міста «Київзеленбуд» доручено здійснювати організаційно-правові заходи з оформлення права постійного користування земельними ділянками об'єктів благоустрою зеленого господарства комунальної власності територіальної громади міста Києва.

Відповідно до рішення Київської міської ради від 26.06.2018 № 997/5061 «Про ініціативи створення об'єктів благоустрою зеленого господарства міста Києва» розгляд ініціатив щодо створення об'єктів благоустрою зеленого господарства (скверів, парків, алей, бульварів тощо) загального користування здійснюється постійною комісією Київської міської ради з питань екологічної політики.

З повагою

Директор Валентина ПЕЛИХ

Станіслав Коростій
Анна Колесник 278-41-55

ДОКУМЕНТ ІТС ЄІПК СЕД АСКОД (**ПІДПИСАНО КВАЛІФІКОВАНИМ ЕЛЕКТРОННИМ ПІДПИСОМ**)
Сертифікат 58E2D9E7F900307B04000000AE32300073AC8900
Підписувач Пелих Валентина Миколаївна

Департамент земельних ресурсів

РЕЄСТР ЗЕМЕЛЬНИХ ДІЛЯНОК

Черговий план

Код ділянки	Землекористувачі	Адреса ділянки	Площа (кв.м)	Вид права	Цільове призначення
62:093:0001	Акціонерне товариство холдингова компанія "Київміськбуд"	мікрорайон № 24 житлового масиву Вигурівщина-Троєщина	216 034,04		1,
62:093:0004	Комунальне підприємство з питань будівництва житлових будинків "Житлоінвестбуд-УКБ"	вул. Радунська (24-й мікрорайон житлового масиву "Вигурівщина-Троєщина")	8 313,36	Постійне користування	1.12.3, для будівництва дитячого садка
62:093:0005	Деснянська районна у місті Києві рада	вул.Лісківська (мікрорайон житлового масиву "Вигурівщина-Троєщина")	28 903,74		1.12.3, для будівництва загальноосвітньої школи
62:093:0006	Управління освіти Деснянської районної в місті Києві державної адміністрації	вул. Лісківська, 20а	6 929,12	Без права	0, для експлуатації та обслуговування навчального закладу
62:093:0010	Фізичні особи	вул. Милославська, 43	3 496,43		1,
62:093:0011	Комунальне підприємство виконавчого органу Київради (Київської міської державної адміністратиції) "Київтеплоенерго"|Бабенко Галина Олексіївна	вул. Радунська, 5в	1 191,49		1,
62:093:0013	Публічне акціонерне товариство "КИЇВЕНЕРГО"	вул. Милославська, 45	173,88		1,
62:093:0014	Публічне акціонерне товариство "КИЇВЕНЕРГО"	вул. Милославська, 45	170,90		1,
62:093:0019	Публічне акціонерне товариство "КИЇВЕНЕРГО"	вул. Лісківська, 14	174,54		1,
62:093:0025	Публічне акціонерне товариство "КИЇВЕНЕРГО"	вул. Лісківська, 28	178,50		1,
62:093:0026	Публічне акціонерне товариство "КИЇВЕНЕРГО"	вул. Лісківська, 30	175,94		1,
62:093:0027	Публічне акціонерне товариство "КИЇВЕНЕРГО"	вул. Радунська, 9б	176,20		1,

РОБОЧІ МАТЕРІАЛИ

Витяг з бази даних міського земельного кадастру від 16.07.2019р.

м. Київ

Деснянський р-н

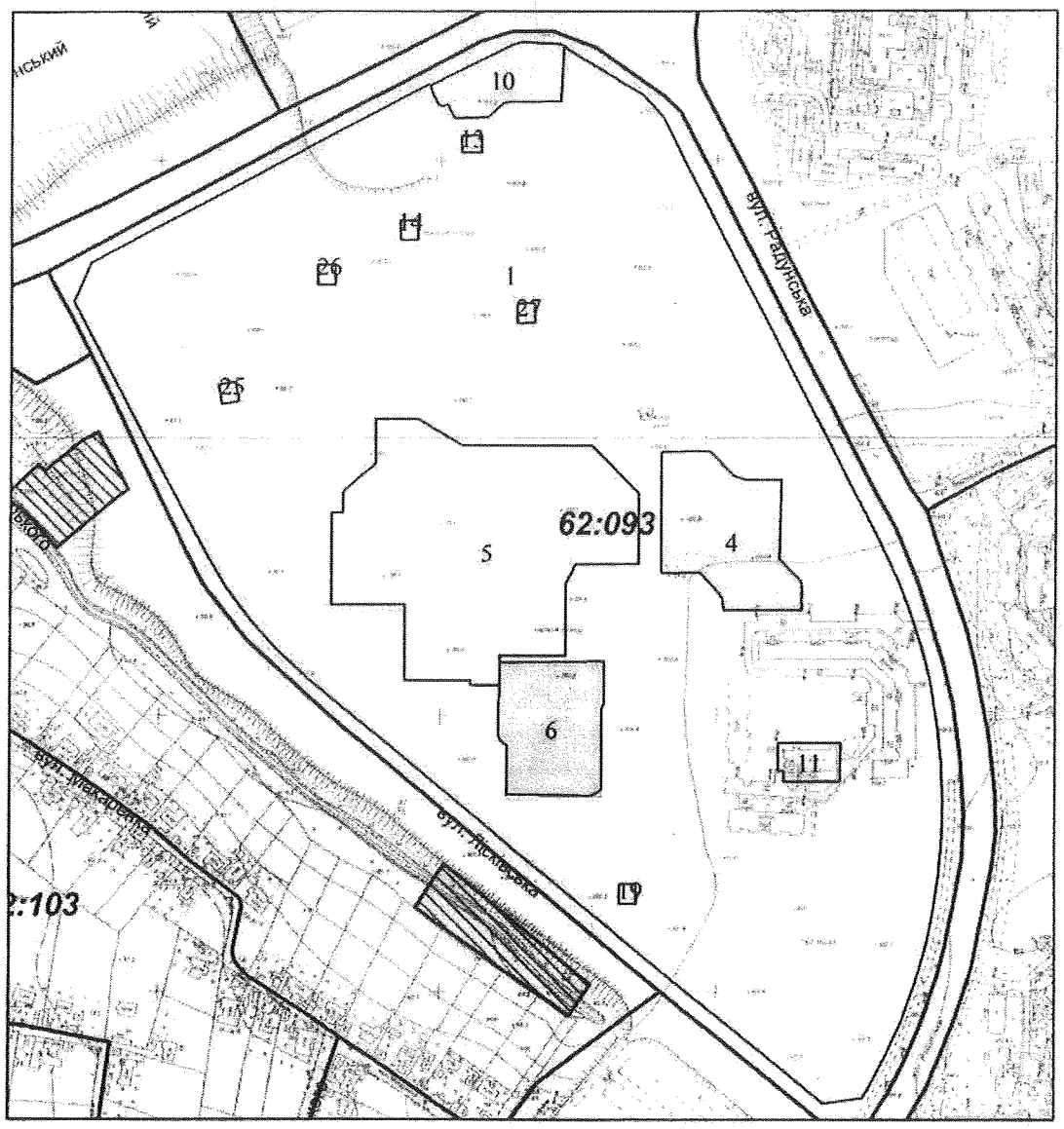

Масштаб 1:5000

**** Черговий план м.Києва ведеться з 1995 року***

виготовлено КП "Київський інститут земельних відносин"

Додаток до заяви з питання облаштування скверу

Депутату Київської міської ради
Іщенко М.
мешканців будинку
№ 3-а вул. Радунської

Заява

Просимо облаштувати сквер на ділянці, що розташована між будинками №12-14 по вул. Лісківській та № 3-А по вул. Радунській.

	ПІБ	№ квартири	телефон	Підпис
1	Меньшіченко О.В.			
2	Григорицька О.І.			
3	Сорока			
4	Замрикова			
5	Соломко			
6	Комова			
7	Бугаенко			
8	Бідюк			
9	Вальчак			
10	Євтушенко			
11	Сенецький			
12	Цимбаленко			
13	Яковенко			
14	Степанюк			
15	Листовська			
16	Корінна Л.В.			
17	Богдан П.К.			
18	Фомченко Г.А.			
19	Макуха О.А.			
20.	Яровий Г.В.			

Додаток до заяви з питання облаштування

	ПІБ	№ квартири	телефон	Підпис
23	Гринечко О.М.			
24	Говтвинь К.О			
25	Кузьменко В.			
26	Стародубов В.			
27	Прищенко С.В.			
28	Зубенко Н.В			
29	Гождаренко Ю.			
30	Абокирт Н.С.			
31	Цокало Г.І.			
32	Сощенко Г.М.			
33	Высцкий М.С			
34	Коваленко О.В.			
35	Кононенко В.М.			
36	Пременюк Л			
37	Гончаренко Н.			
38	Губа Євг. Ан			
39	Опанасюк Н.			
40	Корнієнко А			
41	Романюк М. В.			
42	Тверяк Р.М			
43	Гобковський А			
44	Колозенко Я			
45	Новрузов А.			
46	Хисель Ю.В			
47	Конопелько О.			
48	Волков И. А.			
49	Шевчук Т.А.			
50	Мендель М.В			

Додаток до заяви з питання облаштування скверу

	ПІБ	№ квартири	телефон	Підпис
51	Лучков М			
52	Емелова			
53	Любенко			
54	Захорчук			
55	Гівришова			
56.	Гавришев			
57.	Марзяко			
58.	Сікоборо			
59.	Гогоришо			
60	Савицька І.В			
61	Мамедов			
62	Гринцуте			
63	Стрекачев			
64	Шапошник			
65	Собко			
66	Ланісовськ			
67	Чужий В			
68	Коханий			
69	Олійко Ром			
70	Салтонова Н.			
71	Тарасенко Я.			
72	Козерська			
73.	Ольшанская			
74.	Велько Ч. П.			
75.	Ковтун Н. И.			
76.	Рожкін В.			
77	Бородавко Н.			
78.	Курапта А.			
79	Глоєуб Л.			
80.	Мостник Ч.			

N08/21460
07.09.2021

10

ДЕПУТАТ
КИЇВСЬКОЇ МІСЬКОЇ РАДИ IX СКЛИКАННЯ

«07» вересня 2021 року № 08/279/09/51-230

Голові постійної комісії
Київської міської ради з питань
екологічної політики
Денису МОСКАЛЮ

Щодо створення зеленої зони (парку)
на проспекті Валерія Лообановського, 113
Голосіївського району міста Києва

Шановний Денисе Денисовичу!

До мене як до депутата Київської міської ради звернулись мешканці району Совських ставків Голосіївського та Солом"янського району міста Києва більше ніж вісімсот сотень мешканців (підписи додаю) з проханням посприяти в наданні земельній ділянці площею 19,1187 га (кадастровий номер 8000000000:79:108:0002) за адресою проспект Валерія Лобановського, 113 Голосіївського району міста Києва щодо оособливого правового статусу **парку**, що дозволить зробити дану територію зеленою зоною.

Такий парк необхідний для кращої адаптація столиці до кліматичних змін, для створення належних умов для відпочинку киян та гостей міста, надання мешканцям столиці екологічних та освітніх послуг, пропаганди відповідального та здорового способу життя. Статус **парку** унеможливить забудову цієї ділянки багатоповерховими будинками та дозволить зберегти унікальну екосистему нижнього каскаду Совських ставків.

Враховуючи інтереси мешканців і неодноразові звернення та керуючись ч.4 ст. 12, ст.ст.13,14,15,17 Закону України «Про статус депутатів місцевих рад» звертаюсь до Вас із проханням розглянути питання створення зеленої зони **(парку)** по проспекту Валерія Лобановського, 113 Голосіївського району міста Києва на засіданні очолюваної Вами комісії, підтримавши місцеву ініціативу.

Про результати розгляду депутатського звернення відповідь прошу надіслати за адресою :01044, м.Київ, вул.Хрещатик,36.

Додатки:
1.Звернення мешканців з ініціативою створення скверу- 1 арк.;
2.Підписи мешканців -20 арк.;
Примітка: підписів зібрано 856 на 82 сторінка (в один файл не завантажились);
3. Погодження Департаменту земельних ресурсів- 3 арк.;
4.Робочі матеріали -1 арк.;
4.Реєстр земельних ділянок -1 арк

5.Фрагмент аеро (супутникової) фотозйомки- 1 арк.
7.Погодження Київське комунальне об"єднання зеленого будівництва та експлуатації зелених насаджень міста «Київзеленбуд».

З повагою, депутат Олеся ПИНЗЕНИК

Кузьменко Олена 096 281 76 17

УКРАЇНА

ВИКОНАВЧИЙ ОРГАН КИЇВСЬКОЇ МІСЬКОЇ РАДИ
(КИЇВСЬКА МІСЬКА ДЕРЖАВНА АДМІНІСТРАЦІЯ)

ДЕПАРТАМЕНТ ЗЕМЕЛЬНИХ РЕСУРСІВ

вул. Хрещатик, 32-а, м. Київ, 01601 тел. (044) 279 58 72
Контактний центр міста Києва (044) 15 51 E-mail: kyivland@kyivcity.gov.ua Код ЄДРПОУ 26199097

Депутатові Київської міської ради
Олесі ПИНЗЕНИК

Шановна пані Олесю!

Департаментом земельних ресурсів виконавчого органу Київської міської ради (Київської міської державної адміністрації) (далі – Департамент) Ваше депутатське звернення від 04.082021 № 08/279/09/51-218 про надання статусу парку земельній ділянці на просп. Валерія Лобановського, 113 у Голосіївському районі м. Києва розглянуто та повідомляється.

Земельна ділянка площею 19,1187 га (кадастровий номер 8000000000:79:108:0002) на просп. Червонозоряному (нині – просп. Валерія Лобановського), 113 у Голосіївському районі м. Києва (далі – Земельна ділянка) на підставі рішення Київської міської ради від 12.07.2007 № 1102/1763 передана в оренду на 15 років товариству з обмеженою відповідальністю «Господарник» (далі – ТОВ «Господарник») для облаштування рекреаційної зони в поєднанні водоймища з будівництвом розважально-торговельного комплексу (договір оренди земельної ділянки від 14.03.2008 № 79-6-00605, термін дії оренди до 14.03.2023).

Рішенням Господарського суду м. Києва від 12.02.2019 у справі № 910/7250/18, залишеним без змін постановою Північного апеляційного господарського суду від 15.06.2021, розірвано договір оренди вказаної земельної ділянки, укладений між Київською міською радою та ТОВ «Господарник», визнано припиненим право ТОВ «Господарник» користування для забудови Земельною ділянкою та зобов'язано повернути її Київській міській раді у стані, придатному для її подальшого використання.

На виконання вказаного рішення Господарського суду м. Києва Департаментом вжито заходів щодо внесення до Державного реєстру речових прав на нерухоме майно відомостей про припинення права оренди земельної

ДОКУМЕНТ ІТС СПК СЕД АСКОД (**ПІДПИСАНО КВАЛІФІКОВАНИМ ЕЛЕКТРОННИМ ПІДПИСОМ**)
Сертифікат 5BE2D9E7F900307B04000000AE32300073AC8900
Підписувач Пенях Валентина Миколаївна
Дійсний з 15.10.2020 0:00:00 по 15.10.2022 0:00:00

Департамент земельних ресурсів
0570202/1-21410 від 09.08.2021

ділянки з кадастровим номером 8000000000:79:108:0002 (речове право припинено 09.07.2021).

На разі, зазначена земельна ділянка перебуває у комунальній власності територіальної громади міста Києва (право власності зареєстровано у Державному реєстрі речових прав на нерухоме майно 09.07.2021, номер запису про право власності 42909352).

Також інформуємо, що відповідно до статей 125, 126 Земельного кодексу України право власності на земельну ділянку, право оренди, а також право постійного користування земельною ділянкою виникають з моменту державної реєстрації цих прав.

Державна реєстрація речових прав на землю здійснюється відповідно до Закону України «Про державну реєстрацію речових прав на нерухоме майно та їх обтяжень».

Пунктом 3 частини першої статті 7 зазначеного закону визначено, що Міністерство юстиції України забезпечує створення та функціонування Державного реєстру прав та є його держателем.

Інформацію з Державного реєстру речових прав на нерухоме майно можна отримати за допомогою електронного сервісу https://kap.minjust.gov.ua.

При цьому повідомляємо, що відповідно до пункту 23 Перехідних положень Земельного кодексу України до внесення до Державного земельного кадастру відомостей про функціональні зони зміна цільового призначення земельних ділянок здійснюється за проектами землеустрою щодо їх відведення. Рішення про зміну цільового призначення земельних ділянок у таких випадках приймається щодо земельних ділянок, розпорядження якими здійснюють Верховна Рада Автономної Республіки Крим, Рада міністрів Автономної Республіки Крим, органи виконавчої влади, органи місцевого самоврядування, - за рішенням відповідного органу.

Проект землеустрою щодо відведення земельних ділянок, що передбачає зміну цільового призначення земельної ділянки, затверджується органом, що приймає рішення про зміну цільового призначення земельної ділянки.

Враховуючи викладене, Департамент не заперечує проти надання зазначеній земельній ділянці статусу парку за умови зміни цільового призначення земельної ділянки в установленому законодавством України порядку та з урахуванням містобудівної документації.

Додатково повідомляємо, що рішенням Київської міської ради від 26.06.2018 № 997/5061 «Про ініціативи створення об'єктів благоустрою зеленого господарства міста Києва» визначено, що ініціативи щодо створення об'єктів благоустрою зеленого господарства (скверів, парків, алей, бульварів

ДОКУМЕНТ ІТС СЦК СЕД АСКОД (**ПІДПИСАНО КВАЛІФІКОВАНИМ ЕЛЕКТРОННИМ ПІДПИСОМ**)
Сертифікат 58E2D9E7F900307B0400000000AE32000073AC8900
Підписувач Пелих Валентина Миколаївна
Дійсний з 15.10.2020 0:00:00 по 15.10.2022 0:00:00

Департамент земельних ресурсів

0570202/1-21410 від 09.08.2021

тощо) загального користування розглядає постійна комісія Київської міської ради з питань екологічної політики.

При цьому, Департамент надає витяг з бази даних Міського земельного кадастру (робочі матеріали) та матеріали аерофотозйомки по запитуваній земельній ділянці.

Додаток:

- витяг з бази даних Міського земельного кадастру (робочі матеріали) та матеріали аерофотозйомки на 2 арк., в 1 прим.

З повагою

Директор Валентина ПЕЛИХ

Алла Кузнецова 202 79 96

ДОКУМЕНТ ІТС СЦК СЕД АСКОД (**ПІДПИСАНО КВАЛІФІКОВАНИМ ЕЛЕКТРОННИМ ПІДПИСОМ**)

Сертифікат 58E2D9E7F900307B04000000AE12300073AC8900
Підписувач Пелих Валентина Миколаївна
Дійсний з 15.10.2020 0:00:00 по 15.10.2022 0:00:00

Департамент земельних ресурсів

0570202/1-21410 від 09.08.2021

Справа А-20635

Код земельної ділянки:	79:108:0002
Площа:	19.1187 га
Адрес земельноїділянки:	просп. Червонозоряний, 113
Заявник:	Товариство з обмеженою відповідальністю "Господарник"
Вид та термін користування:	Право в процесі оформлення (Оренда на 25 років)
Цільове призначення:	0, для облаштування рекреаційної зони в поєднанні водоймища з будівництвом розважально-торговельного комплексу



Матеріали аерофотозйомки 2019 р.
виготовлено за даними ПК "Кадастр"

РОБОЧІ МАТЕРІАЛИ

дані міського земельного кадастру від 06.07.2021

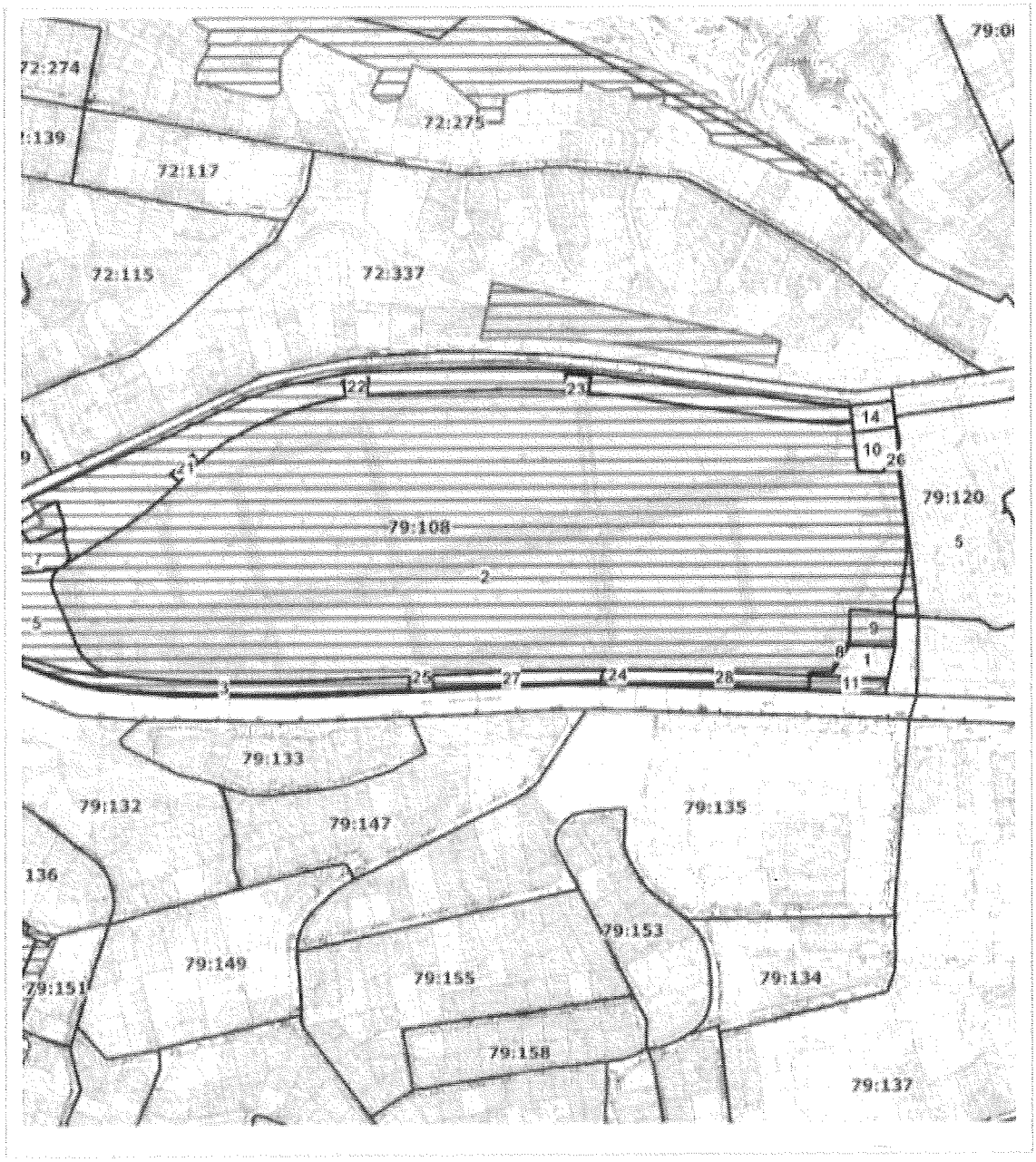

Масштаб 1:6000

РЕЄСТР ЗЕМЕЛЬНИХ ДІЛЯНОК

Код зем. ділянки	Користувач	Адреса зем. ділянки	Площа, кв. м.	Вид права	Дата закінч. права
79:108:0001	Товариство з обмеженою відповідальністю "Плеяда"(Відкрите акціонерне товариство "Укрнафта"	просп. Червонозоряний, 115	1610,79	Власність(Оренда у власника на 3 роки (термін дії скінчився)	23.03.2010
79:108:0002	Товариство з обмеженою відповідальністю "Господарник"	просп. Червонозоряний, 113	191186,86	Право в процесі оформлення (Оренда на 25 років)	
79:108:0003	Землі не надані у власність чи користування		5448,32		
79:108:0005	Асоціації "Совські ставки"	вул. Кіровоградська, 21а	33459,34		
79:108:0007	Фізична особа(Фізична особа	вул. Кіровоградська, 47, кв. 1	1902,11		
79:108:0008	Колект.торг.-комерційне підприємство "Октан"	просп. Червонозоряний, 130	120,37		
79:108:0009	Київське учбово-виробниче підприємство №1 Українського товариства сліпих (Київське УВП №1 УТОС)	просп. Червонозоряний, 115	1494,14	Постійне користування	
79:108:0010	Мніана Груп Лтд.	вул. Кіровоградська, 21а	1572,49	Оренда на 5 років	10.04.2023
79:108:0011	Землі не надані у власність чи користування	просп. Червонозоряний, 115	1129,72		
79:108:0014	Мніана Груп Лтд.	вул. Кіровоградська, 21а	1069,67	Оренда на 5 років	10.04.2023
79:108:0021	Товариство з обмеженою відповідальністю "Господарник"	просп. Червонозоряний, 113	293,93	Право в процесі оформлення (Оренда на 5 років)	
79:108:0022	Товариство з обмеженою відповідальністю "Господарник"	просп. Червонозоряний, 113	374,23	Право в процесі оформлення (Оренда на 5 років)	
79:108:0023	Товариство з обмеженою відповідальністю "Господарник"	просп. Червонозоряний, 113	364,11	Право в процесі оформлення (Оренда на 5 років)	
79:108:0024	Товариство з обмеженою відповідальністю "Господарник"	просп. Червонозоряний, 113	327,26	Право в процесі оформлення (Оренда на 5 років)	
79:108:0025	Товариство з обмеженою відповідальністю "Господарник"	просп. Червонозоряний, 113	347,13	Право в процесі оформлення (Оренда на 5 років)	
79:108:0026	Землі не надані у власність чи користування	вул. Кіровоградська, 21а	21,70		
79:108:0027	Землі не надані у власність чи користування		2022,29		
79:108:0028	Землі не надані у власність чи користування		2214,12		
79:120:0005	Товариство з обмеженою відповідальністю "ДЕПАТ"	пров. Ясинуватський, 11	29998,07	Оренда до 12.08.2025	12.08.2025

КИЇВЗЕЛЕНБУД
КОМУНАЛЬНЕ ОБ'ЄДНАННЯ

ВИКОНАВЧИЙ ОРГАН КИЇВСЬКОЇ МІСЬКОЇ РАДИ (КИЇВСЬКА МІСЬКА ДЕРЖАВНА АДМІНІСТРАЦІЯ)

УПРАВЛІННЯ ЕКОЛОГІЇ ТА ПРИРОДНИХ РЕСУРСІВ

КИЇВСЬКЕ КОМУНАЛЬНЕ ОБ'ЄДНАННЯ ЗЕЛЕНОГО БУДІВНИЦТВА ТА ЕКСПЛУАТАЦІЇ ЗЕЛЕНИХ НАСАДЖЕНЬ МІСТА «КИЇВЗЕЛЕНБУД»

(КО «КИЇВЗЕЛЕНБУД»)

вул. Куренівська,23, м. Київ, 04053 тел./факс (044) 272-40-57 E-mail: info@kyivzelenbud.com
Код ЄДРПОУ 03362123

10.09.2021 № 08/2846-ЗЗЗЗ
на №08/279/09/51-225 від 19.08.2021

Депутатці Київської міської ради
Олесі ПИНЗЕНИК
вул.Хрещатик,36,
м. Київ, 01044

Щодо подачі клопотання

Шановна Олеся Олександрівно!

Київське комунальне об'єднання зеленого будівництва та експлуатації зелених насаджень міста «Київзеленбуд» опрацювало Ваше депутатське звернення від 19.08.2021 №08/279/09/51-225 стосовно створення зеленої зони (парку) за адресою: проспект Валерія Лобановського, 113 у Голосіївському районі м. Києва на земельній ділянці з кадастровим номером 8000000000:79:108:0002.

За результатами розгляду повідомляємо наступне.

20.08.2021 подано до приймальні Київської міської ради клопотання про надання дозволу на розроблення проекту землеустрою щодо відведення земельної ділянки (зміна цільового призначення), для збереження, використання та відтворення зелених насаджень парку відпочинку біля Совських ставків, розташованої на проспекті Валерія Лобановського, 113 у Голосіївському районі м. Києва на земельній ділянці з кадастровим номером 8000000000:79:108:0002.

З повагою

Генеральний директор Олексій КОРОЛЬ

Нина Мечах (044)272-40-52

Депутату Київської міської ради
Пинзеник Олесі Олександрівні
01004, м. Київ, вул. Терещенківська, буд. 11,
літера А (приміщення № 40)

ЗВЕРНЕННЯ

Ми, мешканці району Совських ставків у Голосіївському та Солом'янському районах Києва та інші небайдужі кияни, звертаємося до Вас за сприянням у вирішенні питання із **наданням статусу парку земельній ділянці нижнього каскаду Совських ставків** (кадастровий номер 8000000000:79:108:0002) та прилеглих територій із максимальним збереженням цінної екосистеми на цій ділянці. Такий парк необхідний для кращої адаптації столиці до кліматичних змін, для створення належних умов для відпочинку киян, надання мешканцям столиці екологічних та освітніх послуг, пропаганди відповідального та здорового способу життя. Статус парку унеможливить забудову цієї ділянки багатоповерховими будинками та дозволить зберегти унікальну екосистему нижнього каскаду Совських ставків.

Представники мешканців, які ініціювали збір підписів:

№	ПІБ	Адреса проживання та телефон	Підпис
1.	Сирота Вікторія Анатоліївна		
2.	Власюк Наталія Анатоліївна		
3.	Сорока Андрій Вікторович		
4.	Яценко Юлія Петрівна		

Підписи мешканців, які звернулис[illegible] **татусу парку земельній ділянці нижнього кас**[illegible] 8000000000:79:108:0002) та прил[illegible] [illegible]ої екосистеми на цій ділянці:

№	ПІБ		Підпис
5.	Сирота Георгій Сергійович		
6.	Сирота Сергій Петрович		
7.	Ніколаєнко Леонід Миколайович		

Номер сторінки звернення 1

Депутату Київської міської ради
Пинзеник Олесі Олександрівні
01004, м. Київ, вул. Терещенківська, буд. 11,
літера А (приміщення № 40)

Підписи інших мешканців, які звернулися за сприянням у вирішенні питання із **наданням статусу парку земельній ділянці нижнього каскаду Совських ставків** (кадастровий номер 8000000000:79:108:0002) та прилеглих територій із максимальним збереженням цінної екосистеми на цій ділянці:

№	ПІБ	Адреса проживання та телефон	Підпис
8	Мельниченко Николай Ив.		
9	Мельниченко Лариса В.		
10	Богданова Л. І.		
11	Чернобай Л. І.		
12	Сироженко Віктория Семенівна		
13	Михайлик Наталія Олександрівна		
14	Лагутова Ірина Віктория		
15	Кухтін Євгеній Валеріович		
16	Іванчук Микола Дмитрович		
17	Чернець Наталія Валерії		
18	Буй Ха Нган		

Номер сторінки звернення 2

Депутату Київської міської ради
Пинзеник Олесі Олександрівні
01004, м. Київ, вул. Терещенківська, буд. 11,
літера А (приміщення № 40)

Підписи інших мешканців, які звернулися за сприянням у вирішенні питання із **наданням статусу парку земельній ділянці нижнього каскаду Совських ставків** (кадастровий номер 8000000000:79:108:0002) та прилеглих територій із максимальним збереженням цінної екосистеми на цій ділянці:

№	ПІБ	Адреса проживання та телефон	Підпис
19	Шимановська М.В.		
20	Кадурко З.И		
21	Любенко В.Б.		
22	Оліймик В.А		
23	Фо т О.М.		
24	Коломієць С.Ф.		
25	Лупенко О.В.		
26	Альмисцев О.С.		
27	Анисимов Є.Ф.		
28	Дудко П.Т		
29	Гаркошенко В.П		

Номер сторінки звернення 3

N 08/13124
07.06.2021
11

ДЕПУТАТ

КИЇВСЬКОЇ МІСЬКОЇ РАДИ IX СКЛИКАННЯ

04.06.2021 08/279/09/207-217 вих

Голові Постійної комісії
Київської міської ради з
питань екологічної політики
Москалю Д.Д.

Щодо створення об'єкту
благоустрою – скверу по вул. Анни Ахматової, 23
у Дарницькому районі м. Києва

ДЕПУТАТСЬКЕ ЗВЕРНЕННЯ

Шановний Денисе Денисовичу!

Прошу Вас розглянути на засіданні постійної комісії Київської міської ради з питань екологічної політики можливість створення об'єкту благоустрою - скверу на земельній ділянці, що розташована за адресою: вул. Анни Ахматової, 23 у Дарницькому районі м. Києва, загальною площею 0,229 га, з метою збереження зеленої зони, здійснення її належного благоустрою та проведення КО «Київзеленбуд» відповідних організаційно-правових заходів, з подальшим оформленням права постійного користування зазначеними земельними ділянками у встановленому порядку.

Про результати розгляду звернення прошу повідомити мене у встановлені чинним законодавством строки за адресою депутатської приймальні: 02095, м. Київ, вул. Ю. Литвинського, буд. 31, e-mail: konopelko.mykola@kmr.gov.ua

Додатки:

1. План-схема земельної ділянки, з бажаним місцем розташування;
2. Лист Департаменту земельних ресурсів (Київська міська державна адміністрація) щодо можливості передачі земельної ділянки у користування для створення зеленої зони з витягами з Міського земельного кадастру.

З повагою

депутат Київської міської ради Е 28П **Конопелько М.В.**

Додаток № 1

План-схема земельної ділянки, з бажаним місцем розташування скверу по вул. Анни Ахматової, 23 у Дарницькому районі м. Києва

Сквер на перетині вул. Ахматової та просп. Григоренка

УКРАЇНА

ВИКОНАВЧИЙ ОРГАН КИЇВСЬКОЇ МІСЬКОЇ РАДИ
(КИЇВСЬКА МІСЬКА ДЕРЖАВНА АДМІНІСТРАЦІЯ)

ДЕПАРТАМЕНТ ЗЕМЕЛЬНИХ РЕСУРСІВ

вул. Хрещатик, 32-а, м. Київ, 01601 тел. (044) 279 58 72
Контактний центр міста Києва (044) 15 51 E-mail: doc@kyivland.gov.ua Код СДРПОУ 26199097

Депутатові Київської міської ради
Миколі КОНОПЕЛЬКУ

Про земельну ділянку
на вул. Анни Ахматової, 23

Шановний Миколо Володимировичу!

Департаментом земельних ресурсів виконавчого органу Київської міської ради (Київської міської державної адміністрації) (далі – Департамент) розглянуто Ваше депутатське звернення від 21.04.2021 № 08/279/9/207-126вих та повідомляється.

За інформацією, наявною у Міському земельному кадастрі, земельна ділянка (код 90:002:0095) площею 8 053,41 кв.м на вул. Анни Ахматової у Дарницькому районі міста Києва обліковується за комунальним підприємством «Управління житлового господарства» Дарницького району міста Києва.

Водночас зазначаємо, що відомості Міського земельного кадастру не є підтвердженням виникнення права власності (користування) земельними ділянками та носять виключно інформативний характер

Відповідно до рішення Київської міської ради від 20.12.2017 № 718/3725 «Про надання статусу скверу земельній ділянці, розташованій на вулиці Анни Ахматової, 23 у Дарницькому районі м. Києва» частині земельної ділянки, зазначеної Вами на графічних матеріалах, надано статус скверу та включено до Програми комплексного розвитку зеленої зони міста Києва до 2010 року та концепції формування зелених насаджень в центральній частині міста, затвердженої рішенням Київської міської ради від 19 липня 2005 року № 806/3381 (зі змінами та доповненнями).

Крім того, згідно з рішенням Київської міської ради від 30.07.2020 № 375/9454 Київському комунальному об'єднанню зеленого будівництва та експлуатації зелених насаджень міста «Київзеленбуд» надано дозвіл на розроблення проекту землеустрою щодо відведення земельної ділянки на вул. Анни Ахматової, 23 у Дарницькому районі м. Києва для облаштування, експлуатації та обслуговування зелених насаджень (сквер).

ДОКУМЕНТ ІТС ЄПК СЕД АСКОД (**ПІДПИСАНО КВАЛІФІКОВАНИМ ЕЛЕКТРОННИМ ПІДПИСОМ**)

Сертифікат 58E2D9E7F900307B04000000AE32300073AC8900
Підписувач Пелих Валентина Миколаївна
Дійсний з 15.10.2020 0:00:00 по 15.10.2022 0:00:00

Департамент земельних ресурсів
0570202/3-9351 від 30.04.2021

Розроблений та погоджений у встановленому порядку проєкт землеустрою щодо відведення зазначеної земельної ділянки до Департаменту не надходив.

За поданням Департаменту Київська міська рада не приймала рішень про передачу зазначеної земельної ділянки у власність чи користування (оренду).

Департамент підтримує ініціативу надання статусу скверу зазначеній земельній ділянці за умови уточнення їх функціонального призначення містобудівною документацією.

Додатково інформуємо, що відповідно до статей 125, 126 Земельного кодексу України право власності на земельну ділянку, а також право постійного користування земельною ділянкою виникають з моменту державної реєстрації цих прав.

Державна реєстрація речових прав на землю здійснюється відповідно до Закону України «Про державну реєстрацію речових прав на нерухоме майно та їх обтяжень».

Пунктом 3 частини першої статті 7 зазначеного закону визначено, що Міністерство юстиції України забезпечує створення та функціонування Державного реєстру прав на нерухоме майно та є його держателем.

Інформацію з Державного реєстру речових прав на нерухоме майно можна отримати, зокрема, за допомогою електронного сервісу https://kap.minjust.gov.ua.

Частиною першою статті 1 Закону України «Про Державний земельний кадастр» встановлено, що Державний земельний кадастр - єдина державна геоінформаційна система відомостей про землі, розташовані в межах державного кордону України, їх цільове призначення, обмеження у їх використанні, а також дані про кількісну і якісну характеристику земель, їх оцінку, про розподіл земель між власниками і користувачами.

Відповідно до пункту 4 Порядку ведення Державного земельного кадастру, затвердженого постановою Кабінету Міністрів України від 17.10.2012 № 1051, держателем земельного кадастру є Державна служба України з питань геодезії картографії та кадастру. Відомості з Державного земельного кадастру, можна отримати, зокрема, за допомогою електронних сервісів Держгеокадастру, що доступні за посиланням https://e.land.gov.ua/services.

З повагою

В.о. директора Валентина ПЕЛИХ

Станіслав Коростій
Анна Колесник 288 07 58

ДОКУМЕНТ ІТС ЄПК СЕД АСКОД (**ПІДПИСАНО КВАЛІФІКОВАНИМ ЕЛЕКТРОННИМ ПІДПИСОМ**)

Сертифікат 58E2D9E7F900307B04000000AE32300073AC8900
Підписувач Пелих Валентина Миколаївна
Дійсний з 15.10.2020 0:00:00 по 15.10.2022 0:00:00

Департамент земельних ресурсів

0570202/3-9351 від 30.04.2021

УКРАЇНА

ВИКОНАВЧИЙ ОРГАН КИЇВСЬКОЇ МІСЬКОЇ РАДИ
(КИЇВСЬКА МІСЬКА ДЕРЖАВНА АДМІНІСТРАЦІЯ)

ДЕПАРТАМЕНТ ЗЕМЕЛЬНИХ РЕСУРСІВ

вул. Хрещатик, 32-а, м. Київ, 01601 тел. (044) 279 58 72
Контактний центр міста Києва (044) 15 51 E-mail: doc@kyivland.gov.ua Код СДРПОУ 26199097

Депутатові Київської міської ради
Конопельку М. В.

Шановний Миколо Володимировичу!

Департамент земельних ресурсів виконавчого органу Київської міської ради (Київської міської державної адміністрації) розглянув Ваші депутатські звернення від 21.05.2021 №№ 08/279/09/207-177вих, 08/279/09/207-178вих, 08/279/09/207-179вих, 08/279/09/207-180вих та надає робочі матеріали з бази даних Міського земельного кадастру щодо земельних ділянок, зазначених у Ваших зверненнях.

Додатки: на 8 арк. в 1 прим.

З повагою

В. о. директора Валентина ПЕЛИХ

Тоскін 279 45 89

ДОКУМЕНТ ІТС ЄІПК СЕД АСКОД (ПІДПИСАНО КВАЛІФІКОВАНИМ ЕЛЕКТРОННИМ ПІДПИСОМ)

Сертифікат 58E2D9E7F900307B04000000AE32300073AC8900
Підписувач Пелих Валентина Миколаївна
Дійсний з 15.10.2020 0:00:00 по 15.10.2022 0:00:00

Департамент земельних ресурсів

05702-11171 від 27.05.2021

РОБОЧІ МАТЕРІАЛИ

дані міського земельного кадастру від 26.05.2021

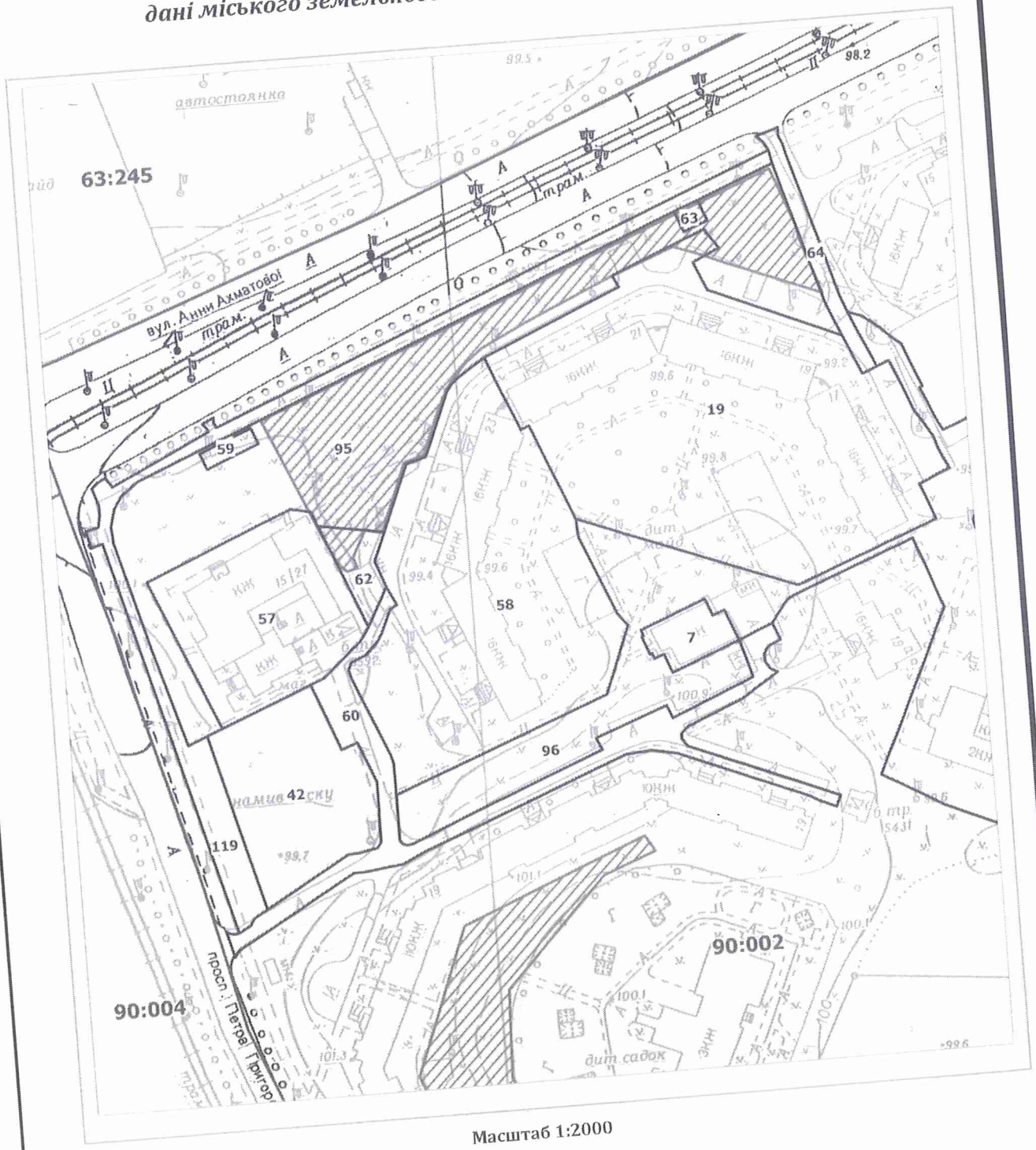

Масштаб 1:2000

РЕЄСТР ЗЕМЕЛЬНИХ ДІЛЯНОК

Код зем. ділянки	Користувач	Адреса зем. ділянки	Площа, кв. м.	Вид права	Дата закінч. права
90:002:0007	Комунальне підприємство виконавчого органу Київради (Київської міської державної адміністрації) "Київтеплоенерго"	просп. Петра Григоренка, 21в	482,03		
90:002:0019	Житлово-будівельний кооператив "Дарниця-2"	масив Харківський, вул. Анни Ахматової, 17-21	11594,03		
90:002:0042	Приватне підприємство "Гудолі"	вул. Анни Ахматової, 25	2800,08	Оренда до 03.07.2023	03.07.2023
90:002:0057	Комунальне підприємство "управління житлового господарства" Дарницького району м.Києва|Товариство з обмеженою відповідальністю "Агролайн"|Комунальне підприємство "Дирекція з капітального будівництва та реконструкції"Київбудреконструкція"|ТОВАРИСТ	вул.А.Ахматової/проспект П.Григоренка, 15/27	3464,82		
90:002:0058	Житлово-будівельний кооператив "Ізумруд-3"	вул. Анни Ахматової, 23-25	8383,05		
90:002:0059	Землі не надані у власність чи користування	вул. Анни Ахматової	129,93		
90:002:0060	Землі не надані у власність чи користування	просп. Петра Григоренка	2471,26		
90:002:0062	Комунальне підприємство "управління житлового господарства" Дарницького району м.Києва	вул. Анни Ахматової	417,89		
90:002:0063	Суб'єкт підприємницької діяльності	вул. Анни Ахматової, 15	71,29		
90:002:0064	Землі не надані у власність чи користування	вул. Анни Ахматової	512,61		
90:002:0095	Комунальне підприємство "управління житлового господарства" Дарницького району м.Києва	вул. Анни Ахматової	8053,41		
90:002:0096	Комунальне підприємство "управління житлового господарства" Дарницького району м.Києва	вул. Анни Ахматової, 13в	10879,94		
90:002:0119	Землі не надані у власність чи користування	вул. Анни Ахматової, проспект Петра Григоренка	2390,97		

Депутату Київської міської ради
Конопелько Миколі
Володимировичу

Алексова Ганна Юріївна

(ПІБ)

Що мешкаю за адресою: [redacted]

тел. [redacted]

ЗВЕРНЕННЯ

Короткий опис проблеми: Звертаємось до Вас з проханням дати статус "СКВЕР", зоні де відпочивають мешканці дарницького району, за адресою вул. А. Ахматової, 23. Це єдиний куточок де можуть гуляють мами з дітками, молодь, люди літн[redacted] Ми можемо підписані просимо допомоги.
1) Дмитрів Ка[redacted]
2) Гіч Світла[redacted]
3) Годек Іго[redacted]
4) Арендарь К[redacted]
5) Саакіян [redacted]

Прошу: Просимо дати зеленій зоні статус "Сквер" за адресою: вул. А. Ахматової, 23.

Підпис

Дата 02 березня 2021р.

N08/13123
07.06.2021

12

ДЕПУТАТ

КИЇВСЬКОЇ МІСЬКОЇ РАДИ IX СКЛИКАННЯ

04.06.2021 08/279/09/207-216 вих

Голові Постійної комісії
Київської міської ради з
питань екологічної політики
Москалю Д.Д.

Щодо створення об'єкту
благоустрою – скверу по вул. Б. Гмирі, 10/40
у Дарницькому районі м. Києва

ДЕПУТАТСЬКЕ ЗВЕРНЕННЯ

Шановний Денисе Денисовичу!

Прошу Вас розглянути на засіданні постійної комісії Київської міської ради з питань екологічної політики можливість створення об'єкту благоустрою - скверу на земельній ділянці, що розташована за адресою: вул. Б. Гмирі, 10/40 у Дарницькому районі м. Києва, загальною площею 0,0946 га, з метою збереження зеленої зони, здійснення її належного благоустрою та проведення КО «Київзеленбуд» відповідних організаційно-правових заходів, з подальшим оформленням права постійного користування зазначеними земельними ділянками у встановленому порядку.

Про результати розгляду звернення прошу повідомити мене у встановлені чинним законодавством строки за адресою депутатської приймальні: 02095, м. Київ, вул. Ю. Литвинського, буд. 31, e-mail: konopelko.mykola@kmr.gov.ua

Додатки:

1. План-схема земельної ділянки, з бажаним місцем розташування;

2. Лист Департаменту земельних ресурсів (Київська міська державна адміністрація) щодо можливості передачі земельної ділянки у користування для створення зеленої зони з витягом з Міського земельного кадастру.

З повагою

депутат Київської міської ради Е УП **Конопелько М.В.**

Додаток № 1

План-схема земельної ділянки, з бажаним місцем розташування скверу по вул. Б. Гмирі, 10/40 у Дарницькому районі м. Києва

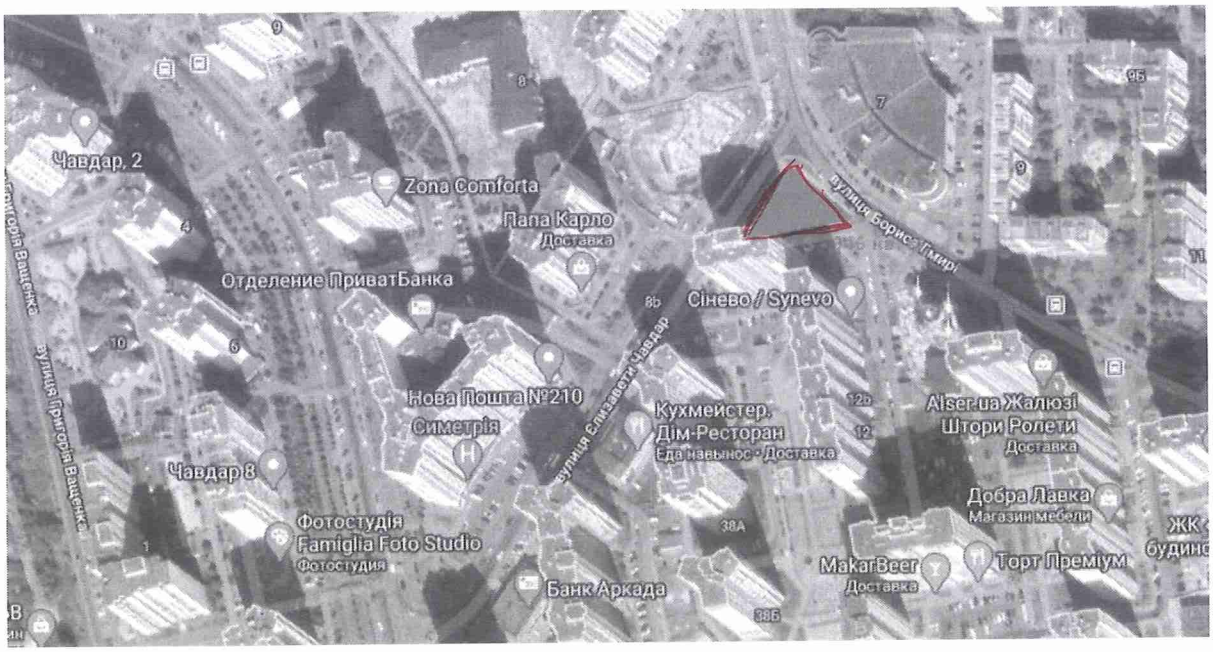

Сквер на перетені вулиць Єлизавети Чавдар та Бориса Гмирі

УКРАЇНА

ВИКОНАВЧИЙ ОРГАН КИЇВСЬКОЇ МІСЬКОЇ РАДИ
(КИЇВСЬКА МІСЬКА ДЕРЖАВНА АДМІНІСТРАЦІЯ)

ДЕПАРТАМЕНТ ЗЕМЕЛЬНИХ РЕСУРСІВ

вул. Хрещатик, 32-а, м. Київ, 01601 тел. (044) 279 58 72
Контактний центр міста Києва (044) 15 51 E-mail: doc@kyivland.gov.ua Код ЄДРПОУ 26199097

Депутатові Київської міської ради
Миколі КОНОПЕЛЬКУ

Про земельну ділянку
на вул. Бориса Гмирі, 10/40

Шановний Миколо Володимировичу!

Департаментом земельних ресурсів виконавчого органу Київської міської ради (Київської міської державної адміністрації) (далі – Департамент) розглянуто Ваше депутатське звернення від 21.04.2021 № 08/279/9/207-129вих та повідомляється.

За даними Міського земельного кадастру територія, що зазначена на графічних матеріалах, доданих до Вашого депутатського звернення, не обліковуються за жодним із землекористувачів.

За поданням Департаменту Київська міська рада не приймала рішень про передачу зазначеної земельної ділянки у власність чи користування (оренду).

Водночас зазначаємо, що відомості Міського земельного кадастру не є підтвердженням виникнення права власності (користування) земельними ділянками та носять виключно інформативний характер.

Відповідно до статей 125, 126 Земельного кодексу України право власності на земельну ділянку, а також право постійного користування земельною ділянкою виникають з моменту державної реєстрації цих прав.

Державна реєстрація речових прав на землю здійснюється відповідно до Закону України «Про державну реєстрацію речових прав на нерухоме майно та їх обтяжень».

Пунктом 3 частини першої статті 7 зазначеного закону визначено, що Міністерство юстиції України забезпечує створення та функціонування Державного реєстру прав на нерухоме майно та є його держателем.

Інформацію з Державного реєстру речових прав на нерухоме майно можна отримати, зокрема, за допомогою електронного сервісу https://kap.minjust.gov.ua.

Частиною першою статті 1 Закону України «Про Державний земельний кадастр» встановлено, що Державний земельний кадастр - єдина державна геоінформаційна система відомостей про землі, розташовані в межах державного

ДОКУМЕНТ ІТС ЄПК СЕД АСКОД (**ПІДПИСАНО КВАЛІФІКОВАНИМ ЕЛЕКТРОННИМ ПІДПИСОМ**)

Сертифікат 58E2D9E7F900307B04000000AE32300073AC8900
Підписувач Пелих Валентина Миколаївна
Дійсний з 15.10.2020 0:00:00 по 15.10.2022 0:00:00

Департамент земельних ресурсів

0570202/3-9354 від 30.04.2021

кордону України, їх цільове призначення, обмеження у їх використанні, а також дані про кількісну і якісну характеристику земель, їх оцінку, про розподіл земель між власниками і користувачами.

Відповідно до пункту 4 Порядку ведення Державного земельного кадастру, затвердженого постановою Кабінету Міністрів України від 17.10.2012 № 1051, держателем земельного кадастру є Державна служба України з питань геодезії картографії та кадастру. Відомості з Державного земельного кадастру, можна отримати, зокрема, за допомогою електронних сервісів Держгеокадастру, що доступні за посиланням https://e.land.gov.ua/services.

Департамент підтримує ініціативу надання статусу скверу зазначеній земельній ділянці за умови уточнення її функціонального призначення містобудівною документацією.

Додатково інформуємо, що відповідно до рішення Київської міської ради від 06.07.2017 № 738/2900 «Про заходи, спрямовані на збереження територій зелених зон міста Києва» доручено Київському комунальному об'єднанню зеленого будівництва та експлуатації зелених насаджень міста «Київзеленбуд» здійснювати організаційно-правові заходи з оформлення права постійного користування земельними ділянками об'єктів благоустрою зеленого господарства комунальної власності територіальної громади міста Києва.

Відповідно до рішення Київської міської ради від 26.06.2018 № 997/5061 «Про ініціативи створення об'єктів благоустрою зеленого господарства міста Києва» розгляд ініціатив щодо створення об'єктів благоустрою зеленого господарства (скверів, парків, алей, бульварів тощо) загального користування здійснюється постійною комісією Київської міської ради з питань екологічної політики.

З повагою

В.о. директора Валентина ПЕЛИХ

Станіслав Коростій 288 07 58

ДОКУМЕНТ ІТС ЄІПК СЕД АСКОД (**ПІДПИСАНО КВАЛІФІКОВАНИМ ЕЛЕКТРОННИМ ПІДПИСОМ**)

Сертифікат 58E2D9E7F900307B04000000AE32300073AC8900
Підписувач Пелих Валентина Миколаївна
Дійсний з 15.10.2020 0:00:00 по 15.10.2022 0:00:00

Департамент земельних ресурсів

0570202/3-9354 від 30.04.2021

УКРАЇНА

ВИКОНАВЧИЙ ОРГАН КИЇВСЬКОЇ МІСЬКОЇ РАДИ
(КИЇВСЬКА МІСЬКА ДЕРЖАВНА АДМІНІСТРАЦІЯ)

ДЕПАРТАМЕНТ ЗЕМЕЛЬНИХ РЕСУРСІВ

вул. Хрещатик, 32-а, м. Київ, 01601 тел. (044) 279 58 72
Контактний центр міста Києва (044) 15 51 E-mail: doc@kyivland.gov.ua Код СДРПОУ 26199097

Депутатові Київської міської ради
Конопельку М. В.

Шановний Миколо Володимировичу!

Департамент земельних ресурсів виконавчого органу Київської міської ради (Київської міської державної адміністрації) розглянув Ваші депутатські звернення від 21.05.2021 №№ 08/279/09/207-177вих, 08/279/09/207-178вих, 08/279/09/207-179вих, 08/279/09/207-180вих та надає робочі матеріали з бази даних Міського земельного кадастру щодо земельних ділянок, зазначених у Ваших зверненнях.

Додатки: на 8 арк. в 1 прим.

З повагою

В. о. директора Валентина ПЕЛИХ

Тоскін 279 45 89

ДОКУМЕНТ ІТС ЄІПК СЕД АСКОД (ПІДПИСАНО КВАЛІФІКОВАНИМ ЕЛЕКТРОННИМ ПІДПИСОМ)

Сертифікат 58E2D9E7F900307B04000000AE32300073AC8900
Підписувач Пелих Валентина Миколаївна
Дійсний з 15.10.2020 0:00:00 по 15.10.2022 0:00:00

Департамент земельних ресурсів

05702-11171 від 27.05.2021

РОБОЧІ МАТЕРІАЛИ

дані міського земельного кадастру від 26.05.2021

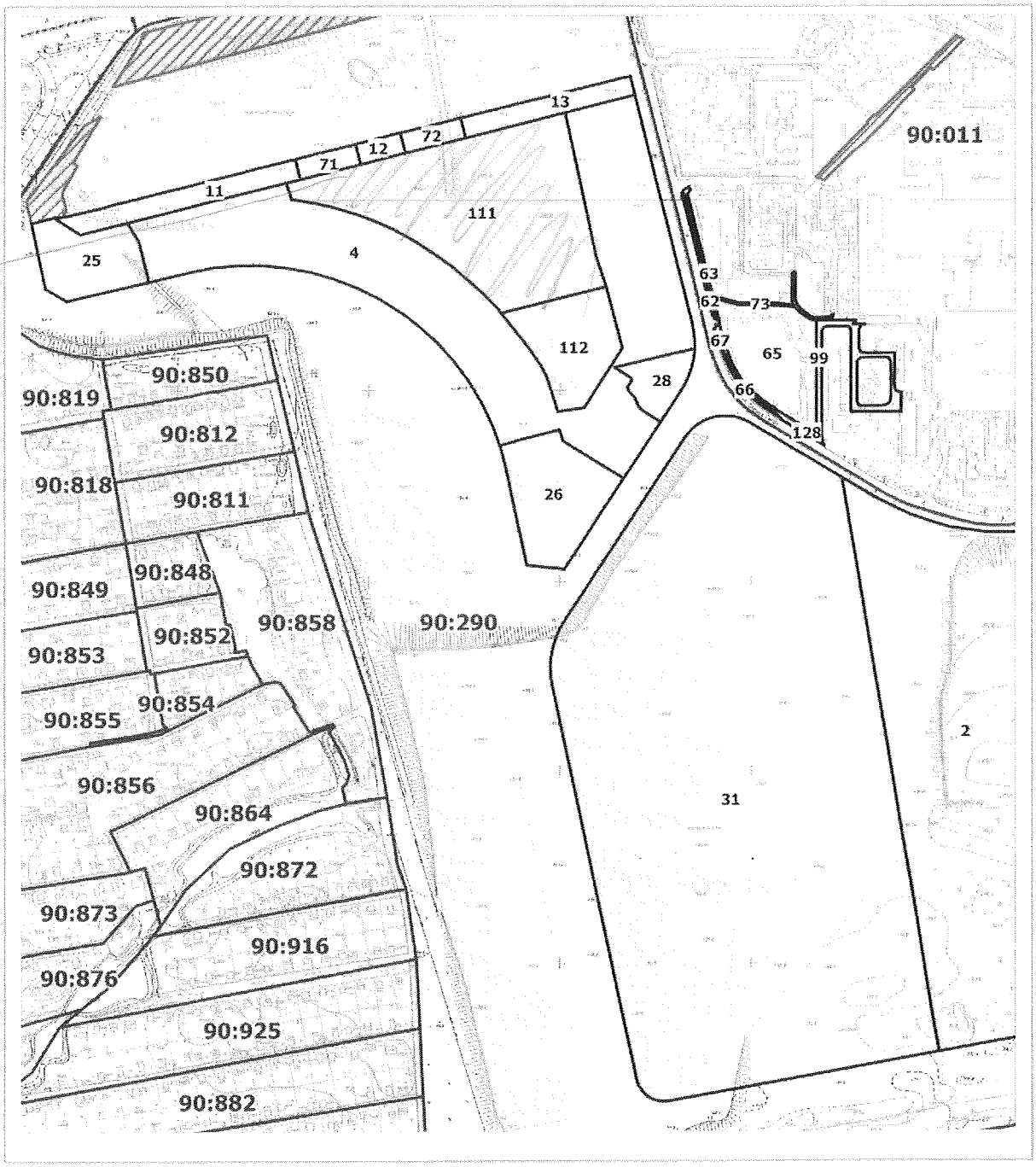

Масштаб 1:6500

РЕЄСТР ЗЕМЕЛЬНИХ ДІЛЯНОК

Код зем. ділянки	Користувач	Адреса зем. ділянки	Площа, кв. м.	Вид права	Дата закінч. права
90:011:0062	Комунальне підприємство по утриманню зелених насаджень Дарницького району м.Києва	вул. Бориса Гмирі, 5	300,31		
90:011:0063	Землі не надані у власність чи користування	вул. Бориса Гмирі, 5	467,30		
90:011:0065	Дочірнє підприємство по експлуатації та утриманню багатоповерхових гаражів "Гаражне підприємство N 1"	вул. Бориса Гмирі, 7	9687,37		
90:011:0066	Комунальне підприємство по утриманню зелених насаджень Дарницького району м.Києва	вул. Бориса Гмирі, 7	196,81		
90:011:0067	Землі не надані у власність чи користування	вул. Бориса Гмирі, 7	667,94		
90:011:0073	Землі не надані у власність чи користування	вул. Бориса Гмирі, 5-7	445,00		
90:011:0099	Землі не надані у власність чи користування	вул. Бориса Гмирі, 9	2400,09		
90:011:0128	Комунальне підприємство по утриманню зелених насаджень Дарницького району м.Києва	вул. Бориса Гмирі, 7	22,42		
90:290:0002	Товариство з обмеженою відповідальністю "Консультаційне бюро НТТ"|Товариство з обмеженою відповідальністю "Епіцентр К"|Товариство з обмеженою відповідальністю "Епіцентр Н"	на перетині просп.Петра Григоренка та вул.Бориса Гмирі	151394,12	Оренда на 25 років|Суборенда до 11.01.2030|Суборенда до 11.01.2030	11.01.2030
90:290:0004	Землі запасу житлової та громадської забудови	6 мікрорайон житлового масиву Осокорки	64177,28		
90:290:0011	Землі не надані у власність чи користування	6-ий мікрорайон житлового масиву Осокорки-Північні	5388,25		
90:290:0012	Землі не надані у власність чи користування	6-ий мікрорайон житлового масиву Осокорки-Північні	1044,23		
90:290:0013	Землі не надані у власність чи користування	6-ий мікрорайон житлового масиву Осокорки-Північні	3850,49		
90:290:0025	Акціонерне товариство холдингова компанія "Київміськбуд"	6 мікрорайон житлового масиву Осокорки	7500,97	Оренда до 06.03.2016 (термін дії скінчився)	06.03.2016
90:290:0026	Акціонерне товариство холдингова компанія "Київміськбуд"	6 мікрорайон житлового масиву Осокорки	11489,60	Оренда до 06.03.2016 (термін дії скінчився)	06.03.2016
90:290:0028	Дарницька районна в місті Києві державна адміністрація	вул. Бориса Гмирі, 8	3369,03	Право в процесі оформлення (Постійне користування)	
90:290:0031	Товариство з обмеженою відповідальністю "Консультаційне бюро НТТ"	між вул.Бориса Гмирі та вул.Колекторною	204147,67	Оренда на 15 років (термін дії скінчився)	30.09.2020
90:290:0071	Землі не надані у власність чи користування		1417,05		
90:290:0072	Землі не надані у власність чи користування		1408,84		
90:290:0111	Приватне акціонерне товариство "Холдингова компанія"Київміськбуд"	6,-ий мікрорайон житлового масиву Осокорки	36314,14	Право в процесі оформлення (Оренда до 06.03.2016)	06.03.2016
90:290:0112	ТОВАРИСТВО З ОБМЕЖЕНОЮ ВІДПОВІДАЛЬНІСТЮ "АКЦЕНТ-НОВОТЕЛ"	вул. Єлизавети Чавдар, 11а	9543,12	Оренда на 3 роки	11.12.2021

Депутату Київської міської Ради
Конопелько
Миколі Володимировичу

Савченко Людмила
Володимирівна
(ПІБ)

Дата народження:

Адреса:
м. Київ, вул. Є. Гавдар
[redacted]
тел [redacted]

ЗВЕРНЕННЯ

1)Короткий опис проблеми:
[redacted]
Наша ініціативна група просить Вас посприяти у наданні статусу "Сквер", зеленій зоні за вище вказаною адресою.
1. Гергель [redacted]
2. Олійник
3. Олійник
4. Гіляш
[redacted]

4)Прошу: Надати статус "СКВЕР", зеленій зоні за адресою: вул. Є. Гавдар, 10/40.

Дата 04. березня 2021р.

[redacted]

Депутату Київської міської Ради
Конопелько
Миколі Володимировичу

Савченко Людмила
Володимирівна
(ПІБ)

Дата народження:

Адреса:
м. Київ, вул. Є. Чавдар
[redacted]

тел [redacted]

ЗВЕРНЕННЯ

1)Короткий опис проблеми:
[redacted]
Наша ініціативна група просить Вас посприяти у наданні статусу "Сквер", зеленій зоні за вище вказаною адресою.
1. Гергель [redacted]
2. Ойтинен [redacted]
3. Ойтинен [redacted]
4. Тілаш [redacted]
[redacted]

4)Прошу: Надати статус "СКВЕР", зеленій зоні за адресою: вул. Є. Чавдар, 10/40.

Дата 04. березня 2021р.

[redacted]

N08/13121
07.06.2021
13

ДЕПУТАТ

КИЇВСЬКОЇ МІСЬКОЇ РАДИ IX СКЛИКАННЯ

04.06.2021 08/279/09/207-215 вих

Голові Постійної комісії
Київської міської ради з
питань екологічної політики
Москалю Д.Д.

Щодо створення об'єкту
благоустрою – скверу по Харківському шосе, 58-А
у Дарницькому районі м. Києва

ДЕПУТАТСЬКЕ ЗВЕРНЕННЯ

Шановний Денисе Денисовичу!

Прошу Вас розглянути на засіданні постійної комісії Київської міської ради з питань екологічної політики можливість створення об'єкту благоустрою - скверу на земельній ділянці, що розташована за адресою: Харківське шосе, 58-А у Дарницькому районі м. Києва, загальною площею 0,2908 га, з метою збереження зеленої зони, здійснення її належного благоустрою та проведення КО «Київзеленбуд» відповідних організаційно-правових заходів, з подальшим оформленням права постійного користування зазначеними земельними ділянками у встановленому порядку.

Про результати розгляду звернення прошу повідомити мене у встановлені чинним законодавством строки за адресою депутатської приймальні: 02095, м. Київ, вул. Ю. Литвинського, буд. 31, e-mail: konopelko.mykola@kmr.gov.ua

Додатки:

1. План-схема земельної ділянки, з бажаним місцем розташування;
2. Лист Департаменту земельних ресурсів (Київська міська державна адміністрація) щодо можливості передачі земельної ділянки у користування для створення зеленої зони з витягом з Міського земельного кадастру.

З повагою

депутат Київської міської ради Е 28П **Конопелько М.В.**

Додаток № 1

План-схема земельної ділянки, з бажаним місцем розташування скверу по Харківському шосе, 58-А у Дарницькому районі м. Києва

Сквер по вул. Харківське шосе, 58А

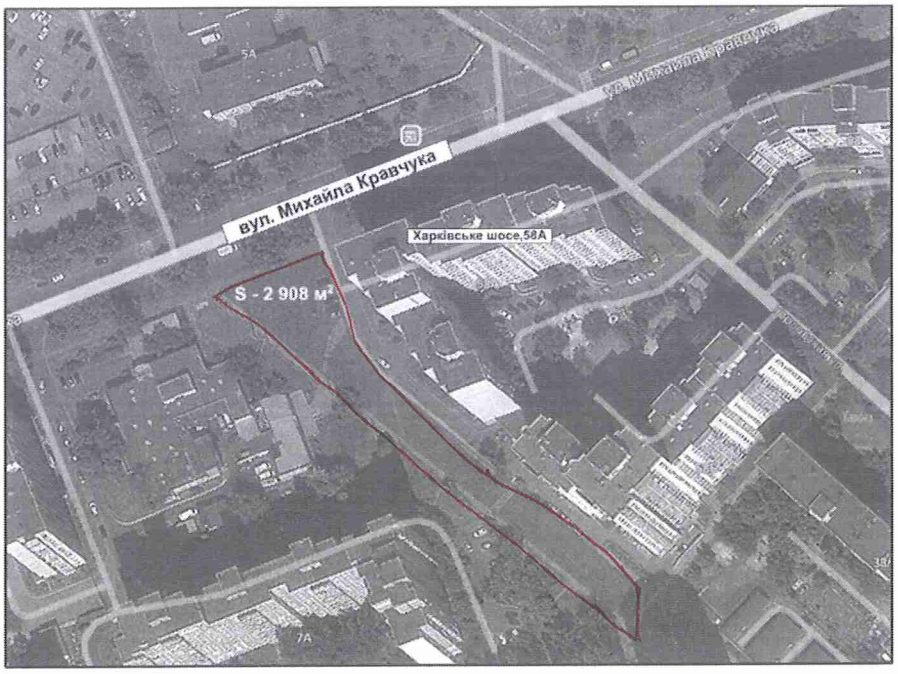

УКРАЇНА

ВИКОНАВЧИЙ ОРГАН КИЇВСЬКОЇ МІСЬКОЇ РАДИ
(КИЇВСЬКА МІСЬКА ДЕРЖАВНА АДМІНІСТРАЦІЯ)

ДЕПАРТАМЕНТ ЗЕМЕЛЬНИХ РЕСУРСІВ

вул. Хрещатик, 32-а, м. Київ, 01601 тел. (044) 279 58 72
Контактний центр міста Києва (044) 15 51 E-mail: doc@kyivland.gov.ua Код ЄДРПОУ 26199097

Депутатові Київської міської ради
Миколі КОНОПЕЛЬКУ

Про земельну ділянку
на Харківському шосе, 58-А

Шановний Миколо Володимировичу!

Департаментом земельних ресурсів виконавчого органу Київської міської ради (Київської міської державної адміністрації) (далі – Департамент) розглянуто Ваше депутатське звернення від 21.04.2021 № 08/279/9/207-128вих та повідомляється.

За інформацією, наявною у Міському земельному кадастрі, земельна ділянка (код 63:243:0099) площею 0,3748 га на Харківському шосе у Дарницькому районі міста Києва обліковується як землі не надані у власність чи користування.

За поданням Департаменту Київська міська рада не приймала рішень про передачу зазначеної земельної ділянки у власність чи користування (оренду).

Водночас зазначаємо, що відомості Міського земельного кадастру не є підтвердженням виникнення права власності (користування) земельними ділянками та носять виключно інформативний характер.

Відповідно до статей 125, 126 Земельного кодексу України право власності на земельну ділянку, а також право постійного користування земельною ділянкою виникають з моменту державної реєстрації цих прав.

Державна реєстрація речових прав на землю здійснюється відповідно до Закону України «Про державну реєстрацію речових прав на нерухоме майно та їх обтяжень».

Пунктом 3 частини першої статті 7 зазначеного закону визначено, що Міністерство юстиції України забезпечує створення та функціонування Державного реєстру прав на нерухоме майно та є його держателем.

Інформацію з Державного реєстру речових прав на нерухоме майно можна отримати, зокрема, за допомогою електронного сервісу https://kap.minjust.gov.ua.

Частиною першою статті 1 Закону України «Про Державний земельний кадастр» встановлено, що Державний земельний кадастр - єдина державна геоінформаційна система відомостей про землі, розташовані в межах державного

ДОКУМЕНТ ІТС ЄІПК СЕД АСКОД (**ПІДПИСАНО КВАЛІФІКОВАНИМ ЕЛЕКТРОННИМ ПІДПИСОМ**)

Сертифікат 58E2D9E7F900307B04000000AE32300073AC8900
Підписувач Пеших Валентина Миколаївна
Дійсний з 15.10.2020 0:00:00 по 15.10.2022 0:00:00

Департамент земельних ресурсів
0570202/3-9353 від 30.04.2021

кордону України, їх цільове призначення, обмеження у їх використанні, а також дані про кількісну і якісну характеристику земель, їх оцінку, про розподіл земель між власниками і користувачами.

Відповідно до пункту 4 Порядку ведення Державного земельного кадастру, затвердженого постановою Кабінету Міністрів України від 17.10.2012 № 1051, держателем земельного кадастру є Державна служба України з питань геодезії картографії та кадастру. Відомості з Державного земельного кадастру, можна отримати, зокрема, за допомогою електронних сервісів Держгеокадастру, що доступні за посиланням https://e.land.gov.ua/services.

Департамент підтримує ініціативу надання статусу скверу зазначеній земельній ділянці за умови уточнення її функціонального призначення містобудівною документацією.

Додатково інформуємо, що відповідно до рішення Київської міської ради від 06.07.2017 № 738/2900 «Про заходи, спрямовані на збереження територій зелених зон міста Києва» доручено Київському комунальному об'єднанню зеленого будівництва та експлуатації зелених насаджень міста «Київзеленбуд» здійснювати організаційно-правові заходи з оформлення права постійного користування земельними ділянками об'єктів благоустрою зеленого господарства комунальної власності територіальної громади міста Києва.

Відповідно до рішення Київської міської ради від 26.06.2018 № 997/5061 «Про ініціативи створення об'єктів благоустрою зеленого господарства міста Києва» розгляд ініціатив щодо створення об'єктів благоустрою зеленого господарства (скверів, парків, алей, бульварів тощо) загального користування здійснюється постійною комісією Київської міської ради з питань екологічної політики.

З повагою

В.о. директора Валентина ПЕЛИХ

Станіслав Коростій 288 07 58

ДОКУМЕНТ ІТС ЄІПК СЕД АСКОД (**ПІДПИСАНО КВАЛІФІКОВАНИМ ЕЛЕКТРОННИМ ПІДПИСОМ**)

Сертифікат 58E2D9E7F900307B04000000AE32300073AC8900
Підписувач Пелих Валентина Миколаївна
Дійсний з 15.10.2020 0:00:00 по 15.10.2022 0:00:00

Департамент земельних ресурсів

0570202/3-9353 від 30.04.2021

УКРАЇНА

ВИКОНАВЧИЙ ОРГАН КИЇВСЬКОЇ МІСЬКОЇ РАДИ
(КИЇВСЬКА МІСЬКА ДЕРЖАВНА АДМІНІСТРАЦІЯ)

ДЕПАРТАМЕНТ ЗЕМЕЛЬНИХ РЕСУРСІВ

вул. Хрещатик, 32-а, м. Київ, 01601 тел. (044) 279 58 72
Контактний центр міста Києва (044) 15 51 E-mail: doc@kyivland.gov.ua Код ЄДРПОУ 26199097

Депутатові Київської міської ради
Конопельку М. В.

Шановний Миколо Володимировичу!

Департамент земельних ресурсів виконавчого органу Київської міської ради (Київської міської державної адміністрації) розглянув Ваші депутатські звернення від 21.05.2021 №№ 08/279/09/207-177вих, 08/279/09/207-178вих, 08/279/09/207-179вих, 08/279/09/207-180вих та надає робочі матеріали з бази даних Міського земельного кадастру щодо земельних ділянок, зазначених у Ваших зверненнях.

Додатки: на 8 арк. в 1 прим.

З повагою

В. о. директора Валентина ПЕЛИХ

Тоскін 279 45 89

ДОКУМЕНТ ІТС ЄІПК СЕД АСКОД (ПІДПИСАНО КВАЛІФІКОВАНИМ ЕЛЕКТРОННИМ ПІДПИСОМ)

Сертифікат 58E2D9E7F900307B04000000AE32300073AC8900
Підписувач Пелих Валентина Миколаївна
Дійсний з 15.10.2020 0:00:00 по 15.10.2022 0:00:00

Департамент земельних ресурсів

05702-11171 від 27.05.2021

РОБОЧІ МАТЕРІАЛИ

дані міського земельного кадастру від 26.05.2021

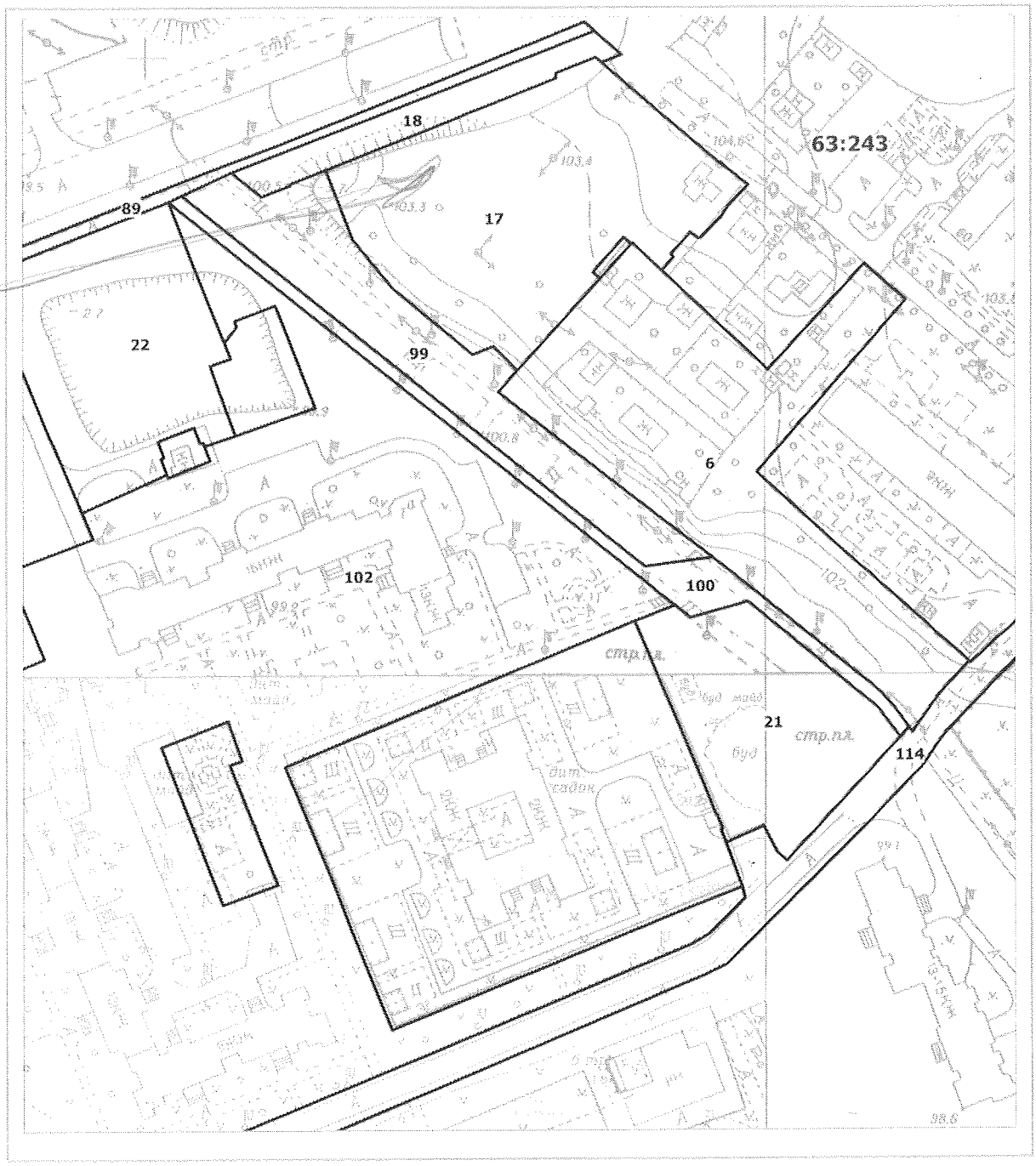

Масштаб 1:2000

РЕЄСТР ЗЕМЕЛЬНИХ ДІЛЯНОК

Код зем. ділянки	Користувач	Адреса зем. ділянки	Площа, кв. м.	Вид права	Дата закінч. права
63:243:0006	Землі запасу житлової та громадської забудови	поряд з житловим будинком на вул.Горлівській, 38/40	8295,18		
63:243:0017	Об'єднання співвласників багатоквартирного будинку "Простір"	шосе Харківське, 58а	7297,01		
63:243:0018	Землі не надані у власність чи користування	шосе Харківське, 58а	1248,38		
63:243:0021	Комунальне підприємство виконавчого органу Київської міської ради (Київської міської державної адміністрації) "Київське інвестиційне агентство"	вул. Ревуцького, 7в	3916,86	Постійне користування	
63:243:0022	Товариство з обмеженою відповідальністю "Науково-виробниче об'єднання"Інформаційні технології"|Фізична особа|Товариство з обмеженою відповідальністю "Європорт ЛТД"|Комунальне підприємство "Київжитлоспецексплуатація" |Фізична особа	вул. Ревуцького, 5а	4823,59		
63:243:0089	Землі не надані у власність чи користування	вул. Ревуцького	761,69		
63:243:0099	Землі не надані у власність чи користування	шосе Харківське	3748,25		
63:243:0100	Землі не надані у власність чи користування	шосе Харківське	1486,65		
63:243:0102	Комунальне підприємство "управління житлового господарства" Дарницького району м.Києва	вул. Ревуцького, 7, 7а	35206,76		
63:243:0114	Землі не надані у власність чи користування	вул. Ревуцького	6840,19		

Депутату Київської міської Ради
Конопелько
Миколі Володимировичу

Пантюхіна
Ніна Леонідівна
(ПІБ)

Дата народження:_____

Адреса: м. Київ
вул. Харківське шосе,
[redacted]

ЗВЕРНЕННЯ

1)Короткий опис проблеми:
Я, людина похилого віку, мало також пен подруг, ходимо відпочивати в "сквечик" така собі зелена зона, там гуляють діти з мамами та молодь. Але місць відпочинку не має. Просимо Вас, посприяти і надати статус зеленій зоні за адресою вул. Харківське шосе, 58 "СКВЕР", та обладнати лавочками.
Група підтримки: Рекеда [redacted] Журенкова [redacted] Гриценко [redacted] Міхно [redacted]

2)З якої [redacted]

3)Якщо [redacted]

4)Прошу: Присвоїти статус СКВЕР, зелені зоні за адресою вул. Харківське шосе, 58 [redacted]

Дата 04 березня 2021р.

Підпис [redacted]

N08/13120
07.06.2021

14

ДЕПУТАТ

КИЇВСЬКОЇ МІСЬКОЇ РАДИ IX СКЛИКАННЯ

04.06.2021

08/279/09/207-214 вих

Голові постійної комісії
Київської міської ради з
питань екологічної політики
Д. МОСКАЛЮ

Щодо створення об'єкту
благоустрою – скверу по вул. Ревуцького, 6
у Дарницькому районі м. Києва

ДЕПУТАТСЬКЕ ЗВЕРНЕННЯ

Шановний Денисе Денисовичу!

Прошу Вас розглянути на засіданні постійної комісії Київської міської ради з питань екологічної політики можливість створення об'єкту благоустрою - скверу на земельній ділянці, що розташована за адресою: вул. Ревуцького, 6 у Дарницькому районі м. Києва, загальною площею 0,314 га, з метою збереження зеленої зони, здійснення її належного благоустрою та проведення КО «Київзеленбуд» відповідних організаційно-правових заходів, з подальшим оформленням права постійного користування зазначеними земельними ділянками у встановленому порядку.

Про результати розгляду звернення прошу повідомити мене у встановлені чинним законодавством строки за адресою депутатської приймальні: 02095, м. Київ, вул. Ю. Литвинського, буд. 31, e-mail: konopelko.mykola@kmr.gov.ua

Додатки:
1. План-схема земельної ділянки, з бажаним місцем розташування;
2. Лист Департаменту земельних ресурсів (Київська міська державна адміністрація) щодо можливості передачі земельної ділянки у користування для створення зеленої зони з витягом з Міського земельного кадастру.

З повагою

депутат Київської міської ради **Конопелько М.В.**

Додаток № 1

План-схема земельної ділянки, з бажаним місцем розташування скверу по вул. Ревуцького, 6 у Дарницькому районі м. Києва

Сквер по вул. Ревуцького, 6



УКРАЇНА

ВИКОНАВЧИЙ ОРГАН КИЇВСЬКОЇ МІСЬКОЇ РАДИ
(КИЇВСЬКА МІСЬКА ДЕРЖАВНА АДМІНІСТРАЦІЯ)

ДЕПАРТАМЕНТ ЗЕМЕЛЬНИХ РЕСУРСІВ

вул. Хрещатик, 32-а, м. Київ, 01601 тел. (044) 279 58 72
Контактний центр міста Києва (044) 15 51 E-mail: doc@kyivland.gov.ua Код ЄДРПОУ 26199097

Депутатові Київської міської ради
Миколі КОНОПЕЛЬКУ

Про земельні ділянки
на вул. Ревуцького, 6

Шановний Миколо Володимировичу!

Департаментом земельних ресурсів виконавчого органу Київської міської ради (Київської міської державної адміністрації) (далі – Департамент) розглянуто Ваше депутатське звернення від 21.04.2021 № 08/279/9/207-127вих та повідомляється.

За інформацією, наявною у Міському земельному кадастрі, земельна ділянка (код 63:292:0024) площею 2,79 га на вул. Ревуцького, 8, 10/2, вул. Анни Ахматової, 2-а у Дарницькому районі міста Києва обліковується за комунальним підприємством «Управління житлового господарства» Дарницького району міста Києва.

Земельна ділянка (код 63:292:0023) площею 0,61 га на вул. Ревуцького, 6 у Дарницькому районі міста Києва обліковується за комунальним підприємством «Управління житлового господарства» Дарницького району міста Києва, товариством з обмеженою відповідальністю видавничо-поліграфічним підприємством «Компас», приватним акціонерним товариством «Фора Рітейл», Мігріним Г.П.

За поданням Департаменту Київська міська рада не приймала рішень про передачу зазначених земельних ділянок у власність чи користування (оренду).

Водночас зазначаємо, що відомості Міського земельного кадастру не є підтвердженням виникнення права власності (користування) земельними ділянками та носять виключно інформативний характер.

Відповідно до статей 125, 126 Земельного кодексу України право власності на земельну ділянку, а також право постійного користування земельною ділянкою виникають з моменту державної реєстрації цих прав.

Державна реєстрація речових прав на землю здійснюється відповідно до Закону України «Про державну реєстрацію речових прав на нерухоме майно та їх обтяжень».

ДОКУМЕНТ ГТС ЄПК СЕД АСКОД (**ПІДПИСАНО КВАЛІФІКОВАНИМ ЕЛЕКТРОННИМ ПІДПИСОМ**)

Сертифікат 58E2D9E7F900307B04000000AE32300073AC8900
Підписувач Пелих Валентина Миколаївна
Дійсний з 15.10.2020 0:00:00 по 15.10.2022 0:00:00

Департамент земельних ресурсів
0570202/3-9352 від 30.04.2021

Пунктом 3 частини першої статті 7 зазначеного закону визначено, що Міністерство юстиції України забезпечує створення та функціонування Державного реєстру прав на нерухоме майно та є його держателем.

Інформацію з Державного реєстру речових прав на нерухоме майно можна отримати, зокрема, за допомогою електронного сервісу https://kap.minjust.gov.ua.

Частиною першою статті 1 Закону України «Про Державний земельний кадастр» встановлено, що Державний земельний кадастр - єдина державна геоінформаційна система відомостей про землі, розташовані в межах державного кордону України, їх цільове призначення, обмеження у їх використанні, а також дані про кількісну і якісну характеристику земель, їх оцінку, про розподіл земель між власниками і користувачами.

Відповідно до пункту 4 Порядку ведення Державного земельного кадастру, затвердженого постановою Кабінету Міністрів України від 17.10.2012 № 1051, держателем земельного кадастру є Державна служба України з питань геодезії картографії та кадастру. Відомості з Державного земельного кадастру, можна отримати, зокрема, за допомогою електронних сервісів Держгеокадастру, що доступні за посиланням https://e.land.gov.ua/services.

Департамент підтримує ініціативу надання статусу скверу зазначеним земельним ділянкам за умови уточнення їх функціонального призначення містобудівною документацією.

Додатково інформуємо, що відповідно до рішення Київської міської ради від 06.07.2017 № 738/2900 «Про заходи, спрямовані на збереження територій зелених зон міста Києва» доручено Київському комунальному об'єднанню зеленого будівництва та експлуатації зелених насаджень міста «Київзеленбуд» здійснювати організаційно-правові заходи з оформлення права постійного користування земельними ділянками об'єктів благоустрою зеленого господарства комунальної власності територіальної громади міста Києва.

Відповідно до рішення Київської міської ради від 26.06.2018 № 997/5061 «Про ініціативи створення об'єктів благоустрою зеленого господарства міста Києва» розгляд ініціатив щодо створення об'єктів благоустрою зеленого господарства (скверів, парків, алей, бульварів тощо) загального користування здійснюється постійною комісією Київської міської ради з питань екологічної політики.

З повагою

В.о. директора Валентина ПЕЛИХ

Станіслав Коростій
Анна Колесник 288 07 58

ДОКУМЕНТ ІТС ЄІПК СЕД АСКОД (**ПІДПИСАНО КВАЛІФІКОВАНИМ ЕЛЕКТРОННИМ ПІДПИСОМ**)

Сертифікат 58E2D9E7F900307B04000000AE32300073AC8900
Підписувач Пелих Валентина Миколаївна
Дійсний з 15.10.2020 0:00:00 по 15.10.2022 0:00:00

Департамент земельних ресурсів

0570202/3-9352 від 30.04.2021

УКРАЇНА

ВИКОНАВЧИЙ ОРГАН КИЇВСЬКОЇ МІСЬКОЇ РАДИ
(КИЇВСЬКА МІСЬКА ДЕРЖАВНА АДМІНІСТРАЦІЯ)

ДЕПАРТАМЕНТ ЗЕМЕЛЬНИХ РЕСУРСІВ

вул. Хрещатик, 32-а, м. Київ, 01601 тел. (044) 279 58 72
Контактний центр міста Києва (044) 15 51 E-mail: doc@kyivland.gov.ua Код СДРПОУ 26199097

Депутатові Київської міської ради
Конопельку М. В.

Шановний Миколо Володимировичу!

Департамент земельних ресурсів виконавчого органу Київської міської ради (Київської міської державної адміністрації) розглянув Ваші депутатські звернення від 21.05.2021 №№ 08/279/09/207-177вих, 08/279/09/207-178вих, 08/279/09/207-179вих, 08/279/09/207-180вих та надає робочі матеріали з бази даних Міського земельного кадастру щодо земельних ділянок, зазначених у Ваших зверненнях.

Додатки: на 8 арк. в 1 прим.

З повагою

В. о. директора Валентина ПЕЛИХ

Тоскін 279 45 89

ДОКУМЕНТ ІТС ЄІПК СЕД АСКОД (ПІДПИСАНО КВАЛІФІКОВАНИМ ЕЛЕКТРОННИМ ПІДПИСОМ)

Сертифікат 58E2D9E7F900307B04000000AE32300073AC8900
Підписувач Пелих Валентина Миколаївна
Дійсний з 15.10.2020 0:00:00 по 15.10.2022 0:00:00

Департамент земельних ресурсів

05702-11171 від 27.05.2021

РОБОЧІ МАТЕРІАЛИ

дані міського земельного кадастру від 26.05.2021

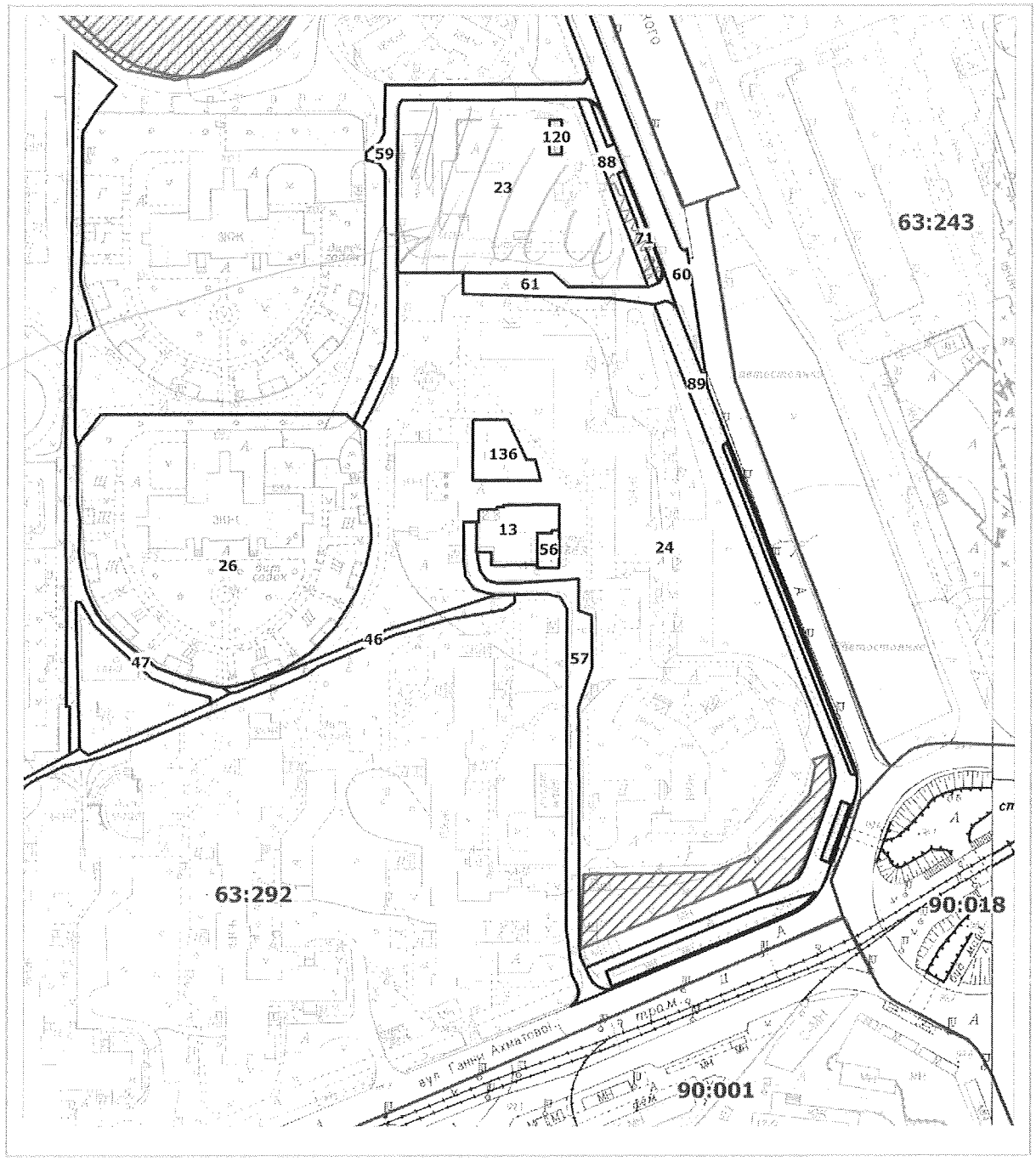

Масштаб 1:2500

РЕЄСТР ЗЕМЕЛЬНИХ ДІЛЯНОК

Код зем. ділянки	Користувач	Адреса зем. ділянки	Площа, кв. м.	Вид права	Дата закінч. права
63:292:0013	Комунальне підприємство виконавчого органу Київради (Київської міської державної адміністрації) "Київтеплоенерго"	вул. Ревуцького, 8а	633,68		
63:292:0023	Комунальне підприємство "управління житлового господарства" Дарницького району м.Києва|Товариство з обмеженою відповідальністю видавничо-поліграфічне підприємство "Компас"|Приватне акціонерне товариство "Фора Рітейл"|Фізична особа|Товариство з обм	вул. Ревуцького, 6	6148,49		
63:292:0024	Комунальне підприємство "управління житлового господарства" Дарницького району м.Києва	вул.Ревуцького, 8, 10/2, вул.Анни Ахматової, 2а	27854,89		
63:292:0026	Управління освіти Дарницької районної в місті Києві державної адміністрації	вул. Анни Ахматової, 2б	11117,42	Право в процесі оформлення (Постійне користування)	
63:292:0046	Комунальне підприємство "управління житлового господарства" Дарницького району м.Києва	вул. Анни Ахматової	1699,96		
63:292:0047	Комунальне підприємство "управління житлового господарства" Дарницького району м.Києва	вул. Анни Ахматової	1773,18		
63:292:0056	Публічне акціонерне товариство "КИЇВЕНЕРГО"	вул. Ревуцького, 10/2	128,07		
63:292:0057	Землі не надані у власність чи користування	вул. Анни Ахматової, 4	1367,57		
63:292:0059	Землі не надані у власність чи користування	вул. Ревуцького	1263,26		
63:292:0060	Землі не надані у власність чи користування	вул. Ревуцького	2827,54		
63:292:0061	Землі не надані у власність чи користування	вул. Ревуцького	619,89		
63:292:0071	Комунальне підприємство по утриманню зелених насаджень Дарницького району м.Києва	вул. Ревуцького, 6	136,80		
63:292:0088	Землі не надані у власність чи користування	вул. Ревуцького, 6	439,72		
63:292:0089	Землі не надані у власність чи користування	вул.Ревуцького, 8, 10/2, вул.Анни Ахматової, 2	2216,44		
63:292:0120	Суб'єкт підприємницької діяльності	вул. Ревуцького, 6	69,91	Оренда до 16.08.2020 (термін дії скінчився)	16.08.2020
63:292:0136	Фонд приватизації комунального майна Дарницького району м.Києва	вул. Анни Ахматової, 2а літ. "Б"	512,09		

Депутату Київської міської ради
Конопелько Миколі
Володимировичу

Печенюк
Валентини Миколаївної

(ПІБ)

Що мешкаю за адресою:
м. Київ, вул. Ахматової
[redacted]

ЗВЕРНЕННЯ

Короткий опис проблеми:
Ініціативна група мешканців Дарницького району звертається до Вас з проханням про присвоєння статусу "Сквер" зеленій зоні за адресою м. Київ вул. Ревуцького, 6. Цей "острівок" відпочинку кожний день відвідує велика кількість мешканців різного віку. Група не багатих людей:
1. Зоха З[redacted]
2. Терешу[redacted]
3. Бракіна [redacted]
4. Безжон[redacted]
5 [redacted]

Прошу: Благаємо Вас допомогти зробити для зеленої зони відпочинку статус "Сквер". [redacted]

Дата 04.03.2021р.

N 08/21527
07.09.2021

15

ДЕПУТАТ

КИЇВСЬКОЇ МІСЬКОЇ РАДИ IX СКЛИКАННЯ

07«вересня» 2021 р. **№ 08/279/09/029-3229**

Голові Постійної комісії Київської міської ради з питань екологічної політики
Москалю Д. Д.

Шановний Денисе Денисовичу!

Відповідно до статті 19 Закону України «Про статус депутатів місцевих рад», рішення Київської міської ради від 26.06.2018 № 997/5061 «Про ініціативи створення об'єктів благоустрою зеленого господарства міста Києва», прошу розглянути ініціативу щодо створення об'єкту благоустрою зеленого господарства, а саме парку відпочинку на земельній ділянці орієнтовною площею 4,3 га, що розташована вздовж вул. Березнева у Дарницькому районі м. Києва.

Додатки:

1. Документи, що підтверджують вивчення громадської думки стосовно зазначеної ініціативи (підписи членів територіальної громади міста Києва);
2. План-схема розташування зеленої зони (графічні матеріали);
3. Робочі матеріали з бази даних міського земельного кадастру;
4. Лист Департаменту земельних ресурсів виконавчого органу Київської міської ради (Київської міської державної адміністрації) від 04.08.2021.

З повагою
Депутат Е 817 **Андрій Задерейко**

Баськова Т.М.
097-441-37-05

Додаток до звернення
від 07.09.2021 № 08/279/09/029-3

План-схема
розташування зеленої зони

Адреса земельної ділянки - м. Київ, вздовж вул. Березнева

Площа земельної ділянки - 4,3 га

графічний вигляд зображення

Депутат **Андрій Задерейко**

УКРАЇНА

ВИКОНАВЧИЙ ОРГАН КИЇВСЬКОЇ МІСЬКОЇ РАДИ
(КИЇВСЬКА МІСЬКА ДЕРЖАВНА АДМІНІСТРАЦІЯ)

ДЕПАРТАМЕНТ ЗЕМЕЛЬНИХ РЕСУРСІВ

вул. Хрещатик, 32-а, м. Київ, 01601 тел. (044) 279 58 72
Контактний центр міста Києва (044) 15 51 E-mail: kyivland@kyivcity.gov.ua Код ЄДРПОУ 26199097

Депутатові Київської міської ради
Андрію ЗАДЕРЕЙКУ

Про надання інформації

Шановний Андрію Івановичу!

Департаментом земельних ресурсів виконавчого органу Київської міської ради (Київської міської державної адміністрації) (далі – Департамент) Ваше депутатське звернення від 21.07.2021 № 08/279/09/029-3195 розглянуто та надається витяг з бази даних Міського земельного кадастру по земельній ділянці, вказаній у додатку до листа.

Також повідомляємо, що орієнтовна площа земельної ділянки (без урахування водойми) - 4,3 га.

Водночас зазначаємо, що відомості Міського земельного кадастру не є підтвердженням виникнення права власності (користування) земельними ділянками та носять виключно інформативний характер.

Додаток: робочі матеріали на 4 аркушах в 1 примірнику, фрагмент супутникової зйомки на 2 аркуші в 1 примірнику.

З повагою

Директор Валентина ПЕЛИХ

Станіслав Коростій 288 07 58

ДОКУМЕНТ ІТС ЄПК СЕД АСКОД (**ПІДПИСАНО КВАЛІФІКОВАНИМ ЕЛЕКТРОННИМ ПІДПИСОМ**)

Сертифікат 58E2D9E7F900307B04000000AE32300073AC8900
Підписувач Пелих Валентина Миколаївна
Дійсний з 15.10.2020 0:00:00 по 15.10.2022 0:00:00

Департамент земельних ресурсів

0570202/3-21019 від 04.08.2021

2

Справа 573452238

Код земельної ділянки:	90:458:0001
Площа:	70.3940 га
Адрес земельноїділянки:	озеро Заплавне
Заявник:	Київська міська рада
Вид та термін користування:	Не визначено
Цільове призначення:	для експлуатації та догляду за водними об'єктами



Матеріали аерофотозйомки 2019 р.
виготовлено за даними ПК "Кадастр"

РОБОЧІ МАТЕРІАЛИ

дані міського земельного кадастру від 03.08.2021

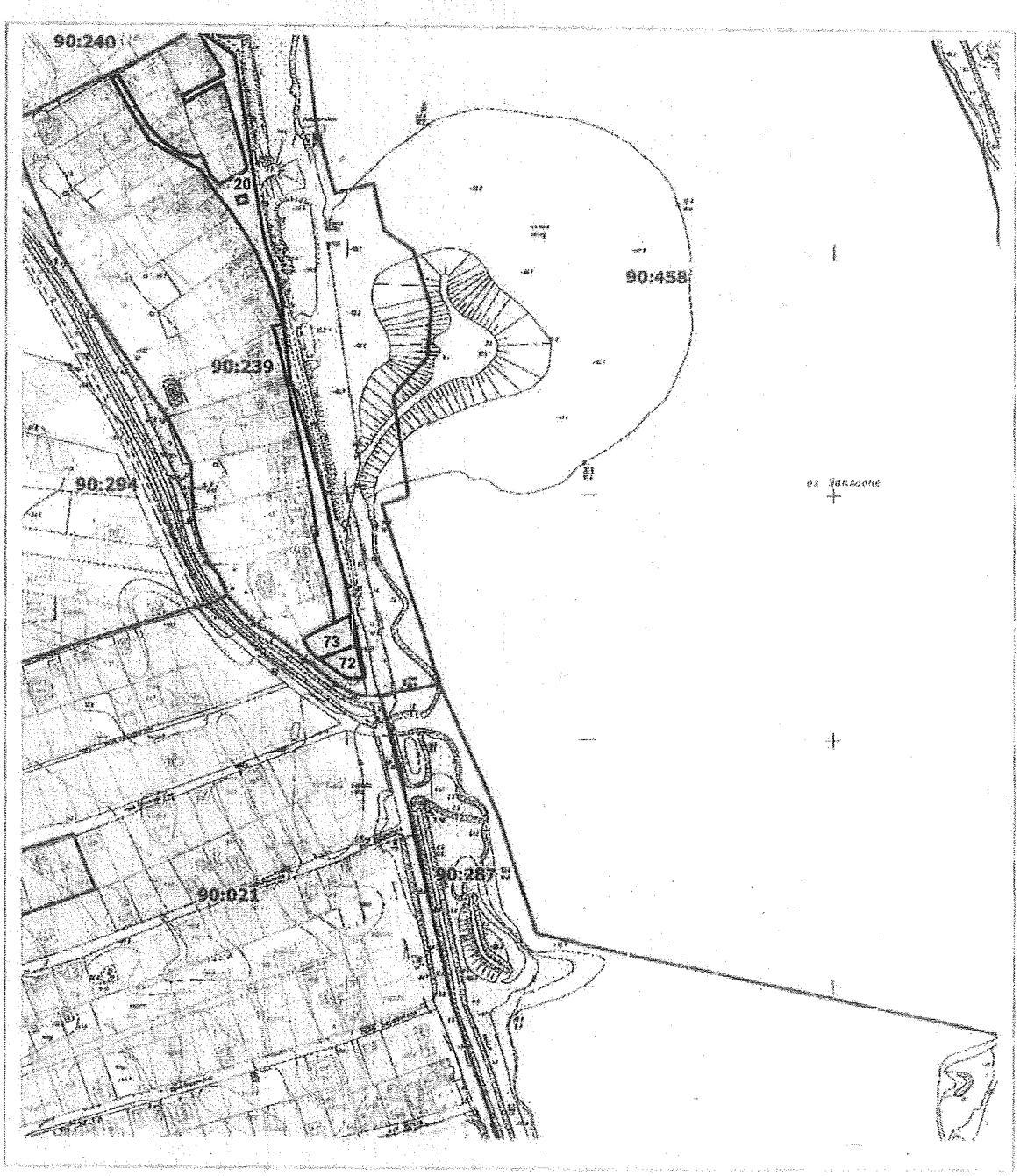

Масштаб 1:5000

РОБОЧІ МАТЕРІАЛИ

дані міського земельного кадастру від 03.08.2021

5

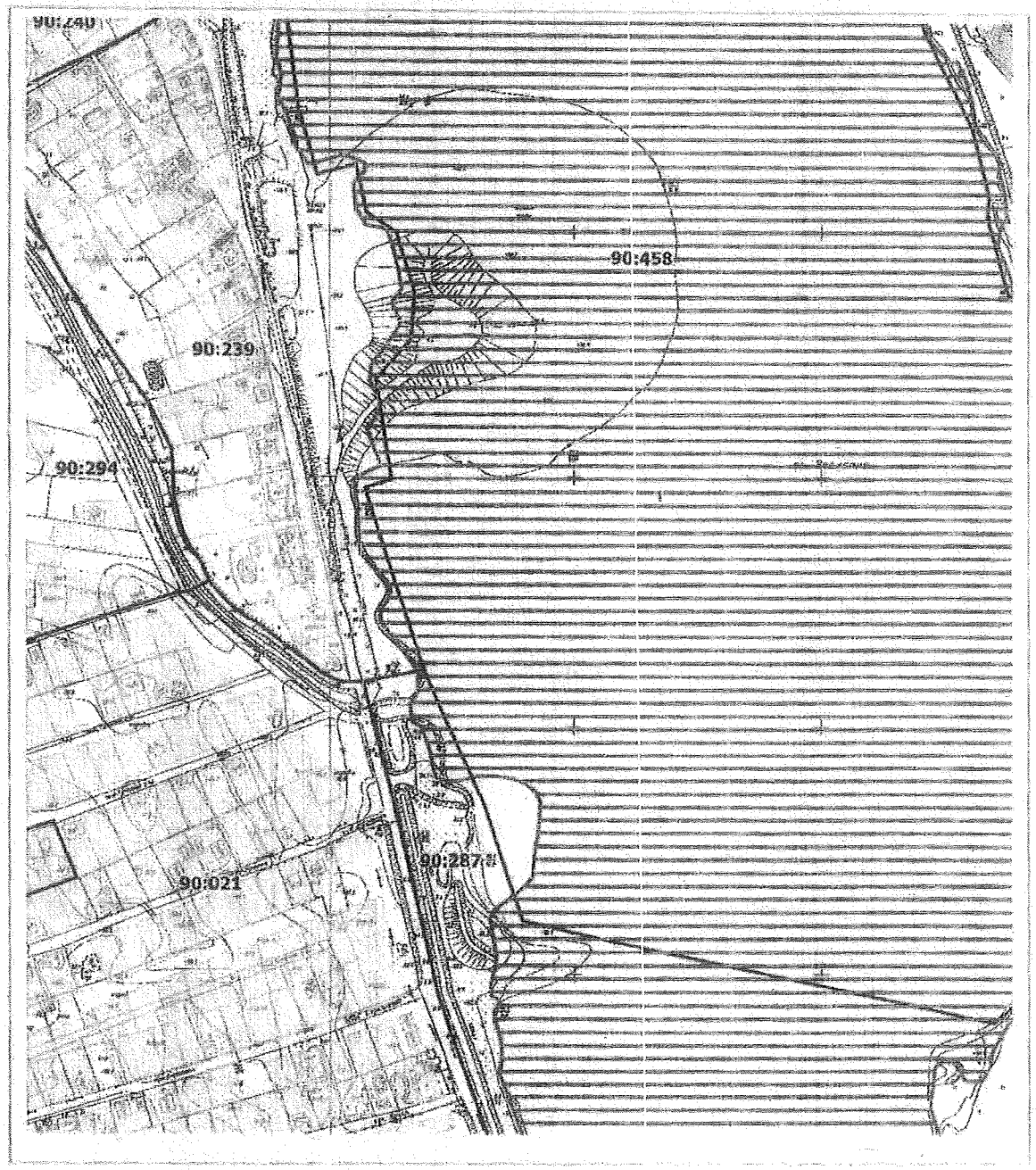

Масштаб 1:5000

РЕЄСТР ЗЕМЕЛЬНИХ ДІЛЯНОК

Код зем. ділянки	Користувач	Адреса зем. ділянки	Площа, кв. м.	Вид права	Дата закінч. права
90:239:0020	Землі не надані у власність чи користування		6230,99		
90:239:0072	Фізична особа	вул. Березнева, 74а	548,02	Право в процесі оформлення (Власність)	
90:239:0073	Фізична особа	вул. Березнева, 74	871,92	Право в процесі оформлення (Власність)	

РЕЄСТР ЗЕМЕЛЬНИХ ДІЛЯНОК

6

Код зем. ділянки	Користувач	Адреса зем. ділянки	Площа, кв. м.	Вид права	Дата заклич. права
90:458:0001	Київська міська рада	озеро Заплавне	703940,00	Не визначено	

ФРАГМЕНТ АЕРОФОТОЗЙОМКИ

Матеріали аерофотозйомки 2019 року
виготовлено за даними міського земельного кадастру

Депутату Київської міської ради Задерейку А.І.

Питання	Про створення скверу на земельній ділянці, що розташована напроти вул. Березнева, 58 по 3-й пров. Березневий вздовж озера Заплавне у Дарницькому районі м. Києва

№	ПІБ	Адреса	Телефон	Підпис
24.	Мінєнко О. В.	[redacted]		
25.	Надьожина Ю.В			
26.	Бойченко С. В.			
27.	Яворська Л. В			
28.	Білик Н.Р.			
29.	Бондарова К.			
30.	Лопушенко О.М			
31.	Лопушенко М. Я			
32.	Олійник Н.М			
33.	Олійник А.С			
34.	Демчук С.С.			

Депутату Київської міської ради Задерейку А.І.

Питання	Про створення скверу на земельній ділянці, що розташована напроти вул. Березнева, 58 по 3-й пров. Березневий вздовж озера Заплавне у Дарницькому районі м. Києва

1.	Британчук А.О	
2.	Гуйда В.Г.	
3.	Крилишка Л.Г	
4	Жуковська С.Л	
5.	Бублава Г.М	
6.	Шевотова Т.П	1238
7.	Кондратюк Г.М.	
8	Буреніна Н.В.	
9.	Боцун Д.Ю.	
10.	Чужа Н.В.	
11.	Казінко І.А	
12.	Казінко В.Г	
13.	Казінко І.В.	
14.	Казінко А.В.	
15.	Добкіна Н.Б.	
16.	Добкін О.А.	
17	[illegible]	
18.	Виговський В.М	
19.	Бурлака Н.М.	
20.	Лукайчук С.В	
21.	Зінченко К.Ю	
22.	Сеч Н.Г.	
23.	Стійнин В.А	

Депутату Київської міської ради Задерейку А.І.				
Питання	Про створення скверу на земельній ділянці, що розташована напроти вул. Березнева, 58 по 3-й пров. Березневий вздовж озера Заплавне у Дарницькому районі м. Києва			
1.	Курічин О.С	[redacted]		
2.	Ромась І.М			

08/231 – 3504/ПР
22.09.2021
16

КИЇВСЬКА МІСЬКА РАДА

II сесія IX скликання

РІШЕННЯ

_____№_____ ПРОЄКТ

Про оголошення природного
об'єкту ботанічною пам'яткою
природи місцевого значення
«Два брати»

Відповідно до пункту 37 частини першої статті 26 Закону України «Про місцеве самоврядування в Україні», пункту «і» частини першої статті 15 Закону України «Про охорону навколишнього природного середовища», статей 27, 51-53 Закону України «Про природно-заповідний фонд України» та на підставі клопотання Благодійної організації «Благодійний фонд Дніпровського району міста Києва «Київський еколого-культурний центр» від 14 липня 2021 року № 143, Київська міська рада

ВИРІШИЛА:

1. Оголосити природний об'єкт ботанічною пам'яткою природи місцевого значення «Два брати» у Святошинському районі міста Києва згідно з додатком.

2. Житлово-будівельному кооперативу «Академічний-17» забезпечити охорону зазначеного у додатку до цього рішення об'єкту з оформленням охоронного зобов'язання щодо забезпечення режиму охорони та збереження цього об'єкту.

3. Взяти до відома, що відповідно до статті 27 Закону України «Про природно-заповідний фонд України» оголошення зазначеного об'єкту ботанічною пам'яткою природи місцевого значення проводиться без вилучення земельної ділянки у їх власника або користувача.

4. Контроль за виконанням цього рішення покласти на постійну комісію Київської міської ради з питань екологічної політики.

Київський міський голова Віталій КЛИЧКО

ПОДАННЯ:

Депутат Київської міської ради Денис МОСКАЛЬ

ПОГОДЖЕНО:

Постійна комісія Київської міської ради
з питань екологічної політики
Голова Денис МОСКАЛЬ

Секретар Євгенія КУЛЕБА

Постійна комісія Київської міської ради
з питань містобудування, архітектури
та земельних відносин
Голова Михайло ТЕРЕНТЬЄВ

Секретар Юрій ФЕДОРЕНКО

Виконувач обов'язків начальника
управління правового забезпечення
діяльності Київської міської ради Валентина ПОЛОЖИШНИК

Додаток
до рішення Київської міської ради
від _____ №_____

Природний об'єкт, який оголошується ботанічною пам'яткою природи місцевого значення «Два брати»

№	Назва	Місце розташування	Користувач природних об'єктів	Площа (га)	Коротка характеристика об'єкта
1.	Два брати	вулиця Чорнобильська, 14 у Святошинському районі м. Києва	Житлово-будівельний кооператив «Академічний-17»	0,001	Два дерева дуба черешчатого віком 200 та 300 років

Київський міський голова Віталій КЛИЧКО

ПОЯСНЮВАЛЬНА ЗАПИСКА
до проекту рішення Київської міської ради
«Про оголошення природного об'єкту ботанічною пам'яткою природи місцевого значення «Два брати»

1 Обґрунтування необхідності прийняття рішення

Запропонований проект рішення передбачає оголосити ботанічною пам'яткою природи місцевого значення два дерева дуба черешчатого віком 200 та 300 років, які знаходиться на вулиці Чорнобильській, 14 у Святошинському районі міста Києва. Прийняття даного рішення дозволить забезпечити сприятливі умови для збереження цінних історичних екземплярів рослинного світу столиці.

У клопотанні Благодійної організації «Благодійний фонд Дніпровського району міста Києва «Київський еколого-культурний центр» від 14 липня 2021року № 143 надано обґрунтування необхідності оголошення природного об'єкту ботанічною пам'яткою природи місцевого значення «Два брати» та відповідно до частини другої статті 51 Закону України «Про природно-заповідний фонд України» зазначено інформацію про природоохоронну цінність об'єктів, що пропонуються для заповідання, відомості про місцезнаходження, розміри та характер використання.

Землекористувачем території, на якій знаходиться проектована ботанічна пам'ятка, є житлово-будівельний кооператив «Академічний-17».

Проектована ботанічна пам'ятка природи місцевого значення «Два брати» – це два дерева дуба черешчатого віком 200 та 300 років. Обхват першого дуба складає 4 метри, висота – 30 метрів; обхват другого дуба – 3 метри, висота – 30 метрів. Обидва дуби зростають біля будинку № 14 на вулиці Чорнобильській у Святошинському районі міста Києва. Орієнтовна площа об'єкту, що пропонується до заповідання – 0,001 га.

Ці дуби мають величезну історичну цінність. Дуб звичайний або черешчатий (*Quercus robur L.,* синонім *Q.pedunculata)* – багаторічна рослина, дерево родини букових. Одна з найпоширеніших деревних порід помірної смуги Європи та найдовговічніший від дерев України. Могутнє дерево 20-50 м заввишки з шароподібною або широкопірамідальною кроною та міцним гіллям. Стовбур товщиною 1-1,5 м. Кора у молодих дерев сіра, гладенька, у старих – темно-сіра, товста з поздовжніми тріщинами. Молоді пагони голі або ледь опушені, оливково-бурі або червонуваті, ребристі з овальними бруньками. Коренева система розвинена, коріння спрямовує ріст у глибину. Довжина кореня дорівнює висоті надземної частини дерева.

Зазвичай дерево дуба росте на більшій частині України, рідше в степу, але переважно у долинах річок. Його насадження займають 26,3% площі державного лісового фонду України. Основні заготівлі роблять під час рубок догляду і головних рубок у Рівненській, Тернопільській, Хмельницькій, Вінницькій, Черкаській, Київській, Чернігівській, Полтавській, Сумській, Харківській, Донецькій, Івано-Франківській, Львівській та Чернівецькій

областях, тому в лісах України практично не збереглися дуби віком більше 300 років.

Проєкт оголошення природного об'єкту ботанічною пам'яткою природи місцевого значення «Два брати» розроблено науковцями Благодійної організації «Благодійний фонд Дніпровського району міста Києва «Київський еколого-культурний центр» в якому визначено основні заходи зі збереження ботанічного об'єкту, який береться під охорону.

2. Мета і завдання видання рішення.

Рішення розроблене з метою збереження ботанічного різноманіття та збереження цінних історичних екземплярів рослинного світу столиці.

3. Загальна характеристика та основні положення проекту рішення.

Проєкт рішення передбачає оголосити ботанічною пам'яткою природи місцевого значення два дерева дуба черешчатого віком 200 та 300 років, які знаходиться на вулиці Чорнобильській, 14 у Святошинському районі міста Києва.

4. Стан нормативно-правової бази у даній сфері правового регулювання.

Дана сфера суспільних відносин врегульована пунктом 37 частини першої статті 26 Закону України «Про місцеве самоврядування в Україні», пунктом «і» частини першої статті 15 Закону України «Про охорону навколишнього природного середовища», статями 27, 51–53 Закону України «Про природно-заповідний фонд України»».

5. Фінансово-економічне обґрунтування.

Реалізація даного проєкту рішення не потребує витрат міського бюджету.

6. Прогноз соціально-економічних та інших наслідків прийняття рішення.

Прийняття даного рішення сприятиме оздоровленню довкілля, поліпшенню екологічного і санітарного стану столиці, матиме високе естетичне та біологічне значення, а також матиме історичну і меморіальну цінність.

7. Громадське обговорення.

Проєкт рішення не потребує громадського обговорення.

8. Суб'єкт подання та доповідач.

Суб'єктом подання проєкту рішення та доповідачем на пленарному засіданні є депутат Київської міської ради – Москаль Денис Денисович, голова депутатської фракція «Всеукраїнське об'єднання «Батьківщина».

Депутат Київської міської ради Денис МОСКАЛЬ

Київський еколого-культурний центр
Kiev ecological & cultural center

02218, Україна, Київ, вул. Райдужна, 31-48
т (073) 073-16-73, E-mail:kekz-office@ukr.net **Наш рахунок АТ Ощадбанк м. Київ, МФО 322669, код ЗКПО 24363925 , UA393226690000026006300839053**

№ 143 від 14. 07. 2021 р. р. _____

Депутату Київської міської ради Д. Москалю

Шановний п. Денисе !

Просимо створити ботанічну пам,ятку природи місцевого значення « Два брати» площею 0,001 га, яка знаходиться за адресою вул. Чорнобильська, 14 в Святошинському районі м. Києва. Об,єкт заповідання-два дуба черешчатого віком 300 та 200 років.

Наукове обгрунтування та проект створення додаються.

З повагою, Заслужений природоохоронець України , директор КЕКЦ Вл.Борейко

Обгрунтування створення ботанічної пам, ятки природи місцевого значення «Два брати»

Пропонується створити ботанічну пам,ятку природи місцевого значення « Два брати» **площею 0,001 га, яка знаходиться за адресою вул. Чорнобильська, 14 в Святошинському районі м. Києва.**

Балансоутримувач- ЖБК «Академічний – 17».

Об,єкт заповідання-два дуба черешчатого віком 300 та 200 років.
Обхват першого дуба 4,00 м, висота 30 м, вік-300 років.
Обхват другого дуба 3,00 м, висота 30 м, вік-200 років.

Ці дуби мають величезну історичну та естетичну цінність.

Дуб звича́йний або **чере́шчатий** (*Quercus robur L.*, синонім *Q.pedunculata* — багаторічна рослина, дерево родини букових. Одна з найпоширеніших деревних порід помірної смуги Європи та найдовговічніший вид дерев в Україні. Могутнє дерево 20-50 м заввишки з шатроподібною або широкопірамідальною кроною й міцним гіллям. Стовбур завтовшки 1-1,5 м. Кора у молодих дерев сіра, гладенька, у старих — темно-сіра, товста, з поздовжніми тріщинами. Молоді пагони голі або ледь опушені, оливково-бурі або червонуваті, ребристі, з овальними бруньками. Коренева система розвинена, коріння спрямовує ріст у глибину. Довжина кореня дорівнює висоті надземної частини дерева.

Росте на більшій частині України, в степу рідше, головним чином по долинах річок. Його насадження займають 26,3% площі державного лісового фонду України. Основні заготівлі роблять під час рубок догляду і головних рубок у Рівненській, Тернопільській ,
Хмельницькій, Вінницькій, Черкаській, Київській, Чернігівській, Полтавській, Сумській, Харківській, Донецькій, Івано-Франківській, Львівській і Чернівецькій областях.Тому в лісах практично не зберіглися дуби віком більше 300 років.

Враховуючи велику ботанічну цінність об'єкту, пропонуємо оголосити два дерева дуба черешчатого **ботанічною пам, яткою природи місцевого значення « Два брати»**

з наступними заборонами:

1. Заборона кронування дерев
2. Заборона рубки дерев
3. Заборона поруч забудови.

Координатор роботи по створенню об`єктів ПЗФ Київського еколого-культурного центру, д.б.н. Парнікоза І.Ю.

Директор Київського еколого-культурного центру, Заслужений природоохоронець України Борейко В.Є.

Проект створення ботанічної пам, ятки природи місцевого значення «Два брати»

Пропонується створити ботанічну пам,ятку природи місцевого значення « Два брати» **площею 0,001 га, яка знаходиться за адресою вул. Чорнобильська, 14 в Святошинському районі м. Києва.**

Балансоутримувач- ЖБК «Академічний – 17».

Об,єкт заповідання-два дуба черешчатого віком 300 та 200 років.
Обхват першого дуба 4,00 м, висота 30 м, вік-300 років.
Обхват другого дуба 3,00 м, висота 30 м, вік-200 років.

Ці дуби мають величезну історичну та естетичну цінність.

Дуб звича́йний або **чере́шчатий** (*Quercus robur L.*, синонім *Q.pedunculata* — багаторічна рослина, дерево родини букових. Одна з найпоширеніших деревних порід помірної смуги Європи та найдовговічніший вид дерев в Україні. Могутнє дерево 20-50 м заввишки з шатроподібною або широкопірамідальною кроною й міцним гіллям. Стовбур завтовшки 1-1,5 м. Кора у молодих дерев сіра, гладенька, у старих — темно-сіра, товста, з поздовжніми тріщинами. Молоді пагони голі або ледь опушені, оливково-бурі або червонуваті, ребристі, з овальними бруньками. Коренева система розвинена, коріння спрямовує ріст у глибину. Довжина кореня дорівнює висоті надземної частини дерева.

Росте на більшій частині України, в степу рідше, головним чином по долинах річок. Його насадження займають 26,3% площі державного лісового фонду України. Основні заготівлі роблять під час рубок догляду і головних рубок у Рівненській, Тернопільській ,

Хмельницькій, Вінницькій, Черкаській, Київській, Чернігівській, Полтавській, Сумській, Харківській, Донецькій, Івано-Франківській, Львівській і Чернівецькій областях.Тому в лісах практично не зберіглися дуби віком більше 300 років.

Враховуючи велику ботанічну цінність об'єкту, пропонуємо оголосити два дерева дуба черешчатого **ботанічною пам, яткою природи місцевого значення « Два брати».**

Координатор роботи по створенню об`єктів ПЗФ Київського еколого-культурного центру, д.б.н. Парнікоза І.Ю.

Директор Київського еколого-культурного центру, Заслужений природоохоронець України Борейко В.Є.

ЖБК «Академічний-17»
вул. Чорнобильська, буд. №№12, 12-а, 14
Ідентифікаційний код – 23698345
Тел./факс: (044) 409-04-93

№ 51 від 6 вересня 2021р.

Депутату Київської міської ради
п. Москалю Д.Д.

Шановний Денисе Денисовичу!

Відповідно до Вашого депутатського звернення від 3 серпня 2021р. №08/279/09/165/206 щодо можливості створення ботанічної пам'ятки природи місцевого значення «Два брати» житлово-будівельний кооператив «Академічний-17» висловлює свою позитивну позицію відносно створення ботанічної пам'ятки природи та надає згоду щодо оформлення охоронного зобов'язання на ботанічну пам'ятку природи місцевого значення «Два брати» площею 0,001 га, яка знаходиться за адресою: м.Київ, вул.Чорнобильська, 14.

З повагою,

Голова Правління
ЖБК «Академічний-17» К.Войцеховська

Україна
м. Київ
Житлово-будівельний кооператив
«АКАДЕМІЧНИЙ-17»
Ідентифікаційний код
23698345

Катерина Геннадіївна
067 693 95 93

УКРАЇНА

ВИКОНАВЧИЙ ОРГАН КИЇВСЬКОЇ МІСЬКОЇ РАДИ
(КИЇВСЬКА МІСЬКА ДЕРЖАВНА АДМІНІСТРАЦІЯ)

УПРАВЛІННЯ ЕКОЛОГІЇ ТА ПРИРОДНИХ РЕСУРСІВ

вул. Турівська, 28, м. Київ, 04080, приймальня (044) 366-64-10, (044) 366-64-11, e-mail: ecodep@kmda.gov.ua
Контактний центр міста (044) 15 51 Код ЄДРПОУ 41819431

077-4562 від 16.09.2021

Депутатові Київської міської ради
Денису МОСКАЛЮ

Шановний пане Денисе!

Управління екології та природних ресурсів виконавчого органу Київської міської ради (Київської міської державної адміністрації) (далі – Управління) опрацювало клопотання Київського еколого-культурного центру від 14.07.2021 № 143 щодо створення ботанічної пам'ятки природи місцевого значення «Два брати» на вул. Чорнобильській, 14 у Святошинському районі м. Києва, яке надійшло Вашим депутатським зверненням від 07.09.2021 № 08/279/09/165-230, та, в межах наданих повноважень, повідомляє.

Відповідно до статті 51 Закону України «Про природно-заповідний фонд України» клопотання про створення чи оголошення територій та об'єктів природно-заповідного фонду має містити:

- обгрунтування необхідності створення чи оголошення території або об'єкту природно-заповідного фонду певної категорії;
- характеристику природоохоронної, наукової, естетичної та іншої цінності природних комплексів та об'єктів, що пропонуються для заповідання;
- відомості про місцезнаходження, розміри, характер використання, власників та користувачів природних ресурсів;
- відповідний картографічний матеріал.

Статтею 27 Закону України «Про природно-заповідний фонд України» визначено, що пам'ятками природи оголошуються окремі унікальні природні утворення, що мають особливе природоохоронне, наукове, естетичне, пізнавальне і культурне значення, з метою збереження їх у природному стані.

В наданому обгрунтуванні створення ботанічної пам'ятки природи місцевого значення «Два брати» до клопотання Київського еколого-культурного центру від 14.07.2021 № 143 міститься виключно загальний дендрологічний опис виду дуб звичайний (черешковий) (Quercus robur L.) та зовнішні характеристики двох дерев дуба звичайного, які зростають за адресою: вул. Чорнобильська, 14 у Святошинському районі м. Києва, без зазначення інформації про їх унікальність, особливу природоохоронну, наукову, естетичну, пізнавальну чи культурну цінність.

Крім того, до клопотання Київського еколого-культурного центру від

Google ул. Чернобыльская, 14

Изображения © CNES / Airbus,Maxar Technologies, 2021,Картографические данные © Google, 2021 20 м

08/231-3505/ПР
22.09.2021
17

КИЇВСЬКА МІСЬКА РАДА

II сесія IX скликання

РІШЕННЯ

_____№_____ ПРОЄКТ

Про оголошення природної
території ландшафтним заказником
місцевого значення «Озеро Мартишів»

Відповідно до пункту 37 частини першої статті 26 Закону України «Про місцеве самоврядування в Україні», пункту «і» частини першої статті 15 Закону України «Про охорону навколишнього природного середовища», статей 25, 51-53 Закону України «Про природно-заповідний фонд України» та розглянувши клопотання Благодійної організації «Благодійний фонд Дніпровського району міста Києва «Київський еколого-культурний центр» від 16 червня 2021 року № 111, з метою збереження ландшафтного та біологічного різноманіття унікальних природних комплексів, Київська міська рада

ВИРІШИЛА:

1. Оголосити ландшафтним заказником місцевого значення «Озеро Мартишів» природну територію озера Мартишів та його прибережну захисну смугу орієнтовною площею 70 га у Дарницькому району м. Києва, згідно з додатком.

2. Комунальному підприємству виконавчого органу Київської міської ради (Київської міської державної адміністрації) по охороні, утриманню та експлуатації земель водного фонду м. Києва «Плесо» забезпечити охорону та збереження зазначеного у додатку об'єкта з оформленням охоронного зобов'язання в установленому порядку.

3. Контроль за виконанням цього рішення покласти на постійну комісію Київської міської ради з питань екологічної політики.

Київський міський голова Віталій КЛИЧКО

ПОДАННЯ:

Депутат Київської міської ради Денис МОСКАЛЬ

ПОГОДЖЕНО:

Постійна комісія Київської міської ради
з питань екологічної політики
Голова Денис МОСКАЛЬ

Секретар Євгенія КУЛЕБА

Постійна комісія Київської міської ради
з питань містобудування, архітектури
та земельних відносин
Голова Михайло ТЕРЕНТЬЄВ

Секретар Юрій ФЕДОРЕНКО

В. о. начальника управління правового
забезпечення діяльності
Київської міської ради Валентина ПОЛОЖИШНИК

Додаток
до рішення Київської міської ради
від _____ №_____

Природна територія, яка оголошується ландшафтним заказником місцевого значення «Озеро Мартишів»

№	Код ділянки	Адреса ділянки	Опис ділянки	Площа (га)	Землекористувач
1	8000000000:96:482	Дарницький район міста Києва	Озеро та його прибережна захисна смуга	70,0	Комунальне підприємство виконавчого органу Київської міської ради (Київської міської державної адміністрації) по охороні, утриманню та експлуатації земель водного фонду м. Києва «Плесо»

Київський міський голова Віталій КЛИЧКО

ПОЯСНЮВАЛЬНА ЗАПИСКА
до проєкту рішення Київської міської ради
«Про оголошення природної території ландшафтним заказником місцевого значення «Озеро Мартишів»

1. Обґрунтування необхідності прийняття рішення

Запропонований проєкт рішення передбачає оголосити ландшафтним заказником місцевого значення «Озеро Мартишів» природну територію озера Мартишів та його прибережну захисну смугу орієнтовною площею 70 га у Дарницькому районі міста Києва. Прийняття даного рішення забезпечить належні умови для збереження ландшафтного, ботанічного та зоологічного різноманіття та цінного природного комплексу

У клопотанні Благодійної організації «Благодійний фонд Дніпровського району міста Києва «Київський еколого-культурний центр» від 16 червня 2021 року № 111 надано наукове обґрунтування необхідності оголошення природної території ландшафтним заказником місцевого значення «Озеро Мартишів» та відповідно до частини другої статті 51 Закону України «Про природно-заповідний фонд України» зазначено інформацію про природоохоронну, рекреаційну цінність природних комплексів та об'єктів, що пропонуються для заповідання, відомості про місцезнаходження, розміри та характер використання.

Проєктований ландшафтний заказник включає в себе територію озера Мартишів з його прибережною захисною смугою орієнтовною площею 70 га, яка знаходиться біля у Дарницькому районі м. Києва. Територія, що пропонуються для заповідання, відповідно до розпорядження Київської міської державної адміністрації від 08.02.2002 № 200 «Про передачу штучних водойм з прибережними захисними смугами на землях міської забудови» та розпорядження виконавчого органу Київської міської ради (Київської міської державної адміністрації) від 04.02.2009 № 111 «Про передачу на баланс та закріплення за КП «Плесо» водних об'єктів та оформлення земель водного фонду», перебуває у господарському віданні комунального підприємства виконавчого органу Київської міської ради (Київської міської державної адміністрації) по охороні, утриманню та експлуатації земель водного фонду м. Києва «Плесо».

Проєктована територія заказника має великі зарості прибережно-водної рослинності: очерету звичайного (*Phagmites australis (Cav.) Trin. Ex Steud*), лепешняку великого тощо. Дана рослинність справляє значний повітроочищувальний вплив на Дарницький район міста Києва. На берегах озера сформувалися деревні насадження із звичайних видів дерев – верби білої, клена американського та інших. Наявність таких насаджень так само велика цінність для загазованого міста.

Озеро Мартишів є місцем гніздування численних водоплавних птахів: лиски *(Fulica atra)* (6-10 пар), курочки водяної *(Gallinula choropus)* (до 10 пар).

Зустрічається мартин звичайний *(Larus ridibundus)*. Тут також гніздує крижень *(Anas platyrhynchos)* (близько 2-5 пар). Звичайними на гніздуванні є горобцеподібні *(Passeriformes)*: плиска біла *(Motacilla alba)*, сорока *(Pica paca)*, грак *(Corvus frugilegus)*, ворона сіра *(Corvus cornix)*, волове очко *(Troglodytes troglodytes)*, зяблик *(Fringillacoelebs)*, горихвістка звичайна *(Phoenicurus phoenicurus)*, тинівкові *(Prunellidae)*, дроздові *(Turdus sp.)*, сорокопудові *(Laniidae)*, кропив'янкові *(Sylvidae)*, синицеві *(Parus sp.)*, соловейкові *(Luscinis sp.)*, вівчарикові *(Phylloscopus minor)*, вівсяникові *(Emberizidae)*.

Залітає дятел малий *(Dendrocopus minor)*, сойка *(Garullus glandarius)*, омелюх *(Bombicila garullus)*, чиж *(Spinus spinus)*, снігур *(Pyrrhula pyrrhula)*.

Проєктований ландшафтний заказник має також значну рекреаційну цінність.

Проєкт створення ландшафтного заказника місцевого значення «Озеро Мартишів» розроблено науковцями Благодійної організації «Благодійний фонд Дніпровського району міста Києва «Київський еколого-культурний центр» в якому визначено основні заходи зі збереження природних комплексів, які беруться під охорону на території проєктованого об'єкту природно-заповідного фонду.

2. Мета та завдання прийняття рішення.

Рішення розроблене з метою збереження ландшафтного, ботанічного та зоологічного різноманіття та цінного природного комплексу озера Мартишів та його прибережної захисної смуги на території Дарницького району м. Києва.

3. Загальна характеристика та основні положення проекту рішення.

Проєкт рішення передбачає оголосити ландшафтним заказником місцевого значення «Озеро Мартишів» природну територію озера Мартишів та його прибережну захисну смугу орієнтовною площею 70 га, в межах Дарницького району міста Києва.

4. Стан нормативно-правової бази у даній сфері правового регулювання.

Дана сфера суспільних відносин врегульована пунктом 37 частини першої статті 26 Закону України «Про місцеве самоврядування в Україні», пунктом «і» частини першої статті 15 Закону України «Про охорону навколишнього природного середовища», статями 25, 51–53 Закону України «Про природно-заповідний фонд України»».

5. Фінансово-економічне обґрунтування.

Реалізація даного проєкту рішення не потребує витрат міського бюджету.

6. Прогноз соціально-економічних та інших наслідків прийняття рішення.

Прийняття даного рішення унеможливить забудову зеленого масиву цієї місцевості та сприятиме оздоровленню довкілля, забезпечить ефективне функціонування коридорів екологічної мережі м. Києва і створить умови для збереження цінних природних комплексів та угрупувань рідкісних рослин і тварин.

7. Громадське обговорення.

Проєкт рішення не потребує громадського обговорення.

8. Суб'єкт подання та доповідач.

Суб'єктом подання проєкту рішення та доповідачем на пленарному засіданні є депутат Київської міської ради – Москаль Денис Денисович, голова депутатської фракція «Всеукраїнське об'єднання «Батьківщина».

Депутат Київської міської ради Денис МОСКАЛЬ

РЕЄСТР ЗЕМЕЛЬНИХ ДІЛЯНОК

Код зем. ділянки	Користувач	Адреса зем. ділянки	Площа, кв. м.	Вид права	Дата закінч. права
96:762:0001	Обслуговуючий кооператив Садово-дачне товариство "Стадне"	мікрорайон Осокорки	1188,54	Право в процесі оформлення (Оренда до 01.06.2034)	01.06.2034
96:762:0002	Обслуговуючий кооператив Садово-дачне товариство "Стадне"	мікрорайон Осокорки	683,16	Оренда до 01.06.2034	01.06.2034

ФРАГМЕНТ АЕРОФОТОЗЙОМКИ

Матеріали аерофотозйомки 2019 року
виготовлено за даними міського земельного кадастру

Київський еколого-культурний центр
Kiev ecological & cultural center

02218, Україна, Київ, вул. Райдужна, 31-48
т (073) 073-16-73, E-mail:kekz-office@ukr.net **Наш рахунок АТ Ощадбанк м. Київ, МФО 322669, код ЗКПО 24363925 , UA393226690000026006300839053**

№ 111 від 16.06. 2021 р. р.

Депутату Київської міської ради Д.Москалю

Шановний пане Денисе !

Просимо створити ландшафтний заказник місцевого значення « Озеро Мартишів» загальною площею 70 га на території Дарницького району м. Києва.

Наукове обгрунтування, проект створення, схема додаються.

З повагою, Заслужений природоохоронець України , директор КЕКЦ Вл.Борейко

Обгрунтування створення ландшафтного заказника місцевого значення
«Озеро Мартишів»

Об'єкт включає в себе територію озера Мартишів та прибережну смугу в Дарницькому районі м. Києва. Загальна площа-70 га. Землі не надані у власність чи користування.

Тут існують великі зарості прибережно-водної рослинності: очерету звичайного - (*Phragmites australis* (Cav.) Trin. ex Steud.), лепешняку великого тощо. Дана рослинність справляє значний повітряочищувальний вплив на райони Києва. На берегах озера сформувалися деревні насадження з звичайних видів дерев – верби білої, клена американського та ін. Наявність таких насаджень так само велика цінність для загазованого міста.

Озеро Мартишів є місцем гніздування численних водоплавних птахів: лиски, Fulica atra (6-10 пар), курочки водяної (Gallinula chloropus) – (до 10 пар). Зустрічається мартин звичайний, Larus ridibundusякий. Тут також гніздує крижень (Anas platyrhynchos) (можливо, 2-5 пар). За словами місцевих жителів, тут зустрічали лебедя, Cygnus sp., але, зрозуміло, не на гніздуванні. Звичайними на гніздуванні є горобцеподібні, Passeriformes: плиска біла (Motacilla alba), сорока (Pica pica), грак (Corvus frugilegus), ворона сіра (Corvus cornix), волове очко (Troglodytes troglodytes), зяблик (Fringilla coelebs), горихвістка звичайна (Phoenicurus phoenicurus), тинівкові (Prunellidae), дроздові (Turdus sp.), сорокопудові (Laniidae), кропив'янкові (Sylvidae), синицеві (Parus sp.), соловейкові (Luscinis sp.), вівчарикові (Phylloscopus sp.), вівсяникові (Emberizidae). Залітає дятел малий (Dendrocopus minor), сойка (Garullus glandarius), омелюх (Bombicila garullus), чиж (Spinus spinus), снігур (Pyrrhula pyrrhula).

Зважаючи на небезпеку засипання та забудови цієї цінної екосистеми, необхідно створити ландшафтний заказник місцевого значення «Озеро Мартишів».

Координатор роботи по створенню об`єктів ПЗФ Київського еколого-культурного центру, к.б.н. Парнікоза І.Ю.

Директор Київського еколого-культурного центру, Заслужений природоохоронець України Борейко В.Є.

Проект створення ландшафтного заказника місцевого значення «Озеро Мартишів»

Об'єкт включає в себе територію озера Мартишів та прибережну смугу в Дарницькому районі м. Києва. Загальна площа-70 га. Землі не надані у власність чи користування.

Тут існують великі зарості прибережно-водної рослинності: очерету звичайного - (*Phragmites australis* (Cav.) Trin. ex Steud.), лепешняку великого тощо. Дана рослинність справляє значний повітряочищувальний вплив на райони Києва. На берегах озера сформувалися деревні насадження з звичайних видів дерев – верби білої, клена американського та ін. Наявність таких насаджень так само велика цінність для загазованого міста.

Озеро Мартишів є місцем гніздування численних водоплавних птахів: лиски, Fulica atra (6-10 пар), курочки водяної (Gallinula chloropus) – (до 10 пар). Зустрічається мартин звичайний, Larus ridibundusякий. Тут також гніздує крижень (Anas platyrhynchos) (можливо, 2-5 пар). За словами місцевих жителів, тут зустрічали лебедя, Cygnus sp., але, зрозуміло, не на гніздуванні. Звичайними на гніздуванні є горобцеподібні, Passeriformes: плиска біла (Motacilla alba), сорока (Pica pica), грак (Corvus frugilegus), ворона сіра (Corvus cornix), волове очко (Troglodytes troglodytes), зяблик (Fringilla coelebs), горихвістка звичайна (Phoenicurus phoenicurus), тинівкові (Prunellidae), дроздові (Turdus sp.), сорокопудові (Laniidae), кропив'янкові (Sylvidae), синицеві (Parus sp.), соловейкові (Luscinis sp.), вівчарикові (Phylloscopus sp.), вівсяникові (Emberizidae). Залітає дятел малий (Dendrocopus minor), сойка (Garullus glandarius), омелюх (Bombicila garullus), чиж (Spinus spinus), снігур (Pyrrhula pyrrhula).

Зважаючи на небезпеку засипання та забудови цієї цінної екосистеми, необхідно створити ландшафтний заказник місцевого значення «Озеро Мартишів» з додержанням на його території наступних умов:

1. Заборона розкладання багать, засмічування та забруднення території.
2. Заборона вирубки дерев.
3. Заборона меліорації.

Координатор роботи по створенню об`єктів ПЗФ Київського еколого-культурного центру, к.б.н. Парнікоза І.Ю.

Директор Київського еколого-культурного центру, Заслужений природоохоронець України Борейко В.Є.

УКРАЇНА

ВИКОНАВЧИЙ ОРГАН КИЇВСЬКОЇ МІСЬКОЇ РАДИ
(КИЇВСЬКА МІСЬКА ДЕРЖАВНА АДМІНІСТРАЦІЯ)

УПРАВЛІННЯ ЕКОЛОГІЇ ТА ПРИРОДНИХ РЕСУРСІВ

вул. Турівська, 28, м. Київ, 04080, приймальня (044) 366-64-10, (044) 366-64-11, e-mail: ecodep@kmda.gov.ua
Контактний центр міста (044) 15 51 Код ЄДРПОУ 41819431

05.08.2021 07-3913

Депутатові Київської міської ради
Денису МОСКАЛЮ

Шановний пане Денисе!

Управління екології та природних ресурсів виконавчого органу Київської міської ради (Київської міської державної адміністрації) (далі – Управління) опрацювало Ваше звернення від 26.07.2021 № 08/279/09/165-197 щодо оголошення ландшафтним заказником місцевого значення «Озеро Мартишів» та, в межах наданих повноважень, повідомляє.

Озеро Мартишів на території садівницьких товариств Осокорків, в межах якого пропонується створити ландшафтний заказник місцевого значення «Озеро Мартишів», перебуває на балансі та обслуговуванні КП «Плесо».

Відповідно до статті 52 Закону України «Про природно-заповідний фонд України» Управління схвалює клопотання про створення ландшафтного заказника місцевого значення «Озеро Мартишів» на земельній ділянці в межах кадастрового кварталу 8000000000:96:482.

З повагою

Начальник Олександр ВОЗНИЙ

ЕЧП

Дмитро Бровко 366 64 17

УКРАЇНА

ВИКОНАВЧИЙ ОРГАН КИЇВСЬКОЇ МІСЬКОЇ РАДИ
(КИЇВСЬКА МІСЬКА ДЕРЖАВНА АДМІНІСТРАЦІЯ)

ДЕПАРТАМЕНТ ЗЕМЕЛЬНИХ РЕСУРСІВ

вул. Хрещатик, 32-а, м. Київ, 01601 тел. (044) 279 58 72
Контактний центр міста Києва (044) 15 51 E-mail: doc@kyivland.gov.ua Код ЄДРПОУ 26199097

Депутатові Київської міської ради
Денису МОСКАЛЮ

Про розгляд звернення

Шановний пане Денисе!

Департаментом земельних ресурсів виконавчого органу Київської міської ради (Київської міської державної адміністрації) (далі – Департамент) розглянуто Ваше депутатське звернення від 14.07.2021 № 08/279/09/165-186 вих і надає робочі матеріали та матеріали аерофотозйомки з бази даних Міського земельного кадастру щодо запитуваного кварталу.

Водночас зазначаємо, що відомості Міського земельного кадастру не є підтвердженням виникнення права власності (користування) земельними ділянками та носять виключно інформативний характер.

Крім того повідомляємо, що з 01.01.2013 відповідно до пункту 1 частини першої статті 2 Закону України «Про державну реєстрацію речових прав на нерухоме майно та їх обтяжень» офіційне визнання і підтвердження державою фактів набуття, зміни або припинення речових прав на нерухоме майно, обтяжень таких прав здійснюється шляхом внесення відповідних відомостей до Державного реєстру речових прав на нерухоме майно.

Статтею 32 Закону України «Про державну реєстрацію речових прав на нерухоме майно та їх обтяжень» встановлено, що інформація про зареєстровані права на нерухоме майно та їх обтяження, що містяться у Державному реєстрі речових прав на нерухоме майно, є відкритою, загальнодоступною та платною, крім випадків передбачених цим Законом.

Разом з тим зазначаємо, що відповідно до статті 1 Закону України «Про Державний земельний кадастр» Державний земельний кадастр - єдина державна геоінформаційна система відомостей про землі, розташовані в межах державного

ДОКУМЕНТ ІТС ЄІПК СЕД АСКОД (ПІДПИСАНО КВАЛІФІКОВАНИМ ЕЛЕКТРОННИМ ПІДПИСОМ)

Сертифікат
58E2D9E7F900307B04000000AE32300073AC8900
Підписувач Пелих Валентина Миколаївна
Дійсний з 15.10.2020 0:00:00 по 15.10.2022 0:00:00

Департамент земельних ресурсів

05702-18060 від 23.07.2021

кордону України, їх цільове призначення, обмеження у їх використанні, а також дані про кількісну і якісну характеристику земель, їх оцінку, про розподіл земель між власниками і користувачами.

Згідно з пунктом 4 Порядку ведення Державного земельного кадастру, затвердженого постановою Кабінету Міністрів України від 17.10.2012 № 1051, держателем земельного кадастру є Держгеокадастр. Відомості з Державного земельного кадастру, можна отримати, зокрема, за допомогою електронних сервісів Держгеокадастру, що доступні за посиланням https://e.land.gov.ua/services.

Додатки: на 3 арк. в 1 прим.

З повагою

Директор Валентина ПЕЛИХ

Юлія Негрій 2794589

ДОКУМЕНТ ІТС ЄІПК СЕД АСКОД (ПІДПИСАНО КВАЛІФІКОВАНИМ ЕЛЕКТРОННИМ ПІДПИСОМ)

Сертифікат
58E2D9E7F900307B04000000AE32300073AC8900
Підписувач Пелих Валентина Миколаївна
Дійсний з 15.10.2020 0:00:00 по 15.10.2022 0:00:00

Департамент земельних ресурсів

05702-18060 від 23.07.2021

08/231 – 3513/ПР
від 23.09.2021
18

КИЇВСЬКА МІСЬКА РАДА

II СЕСІЯ IX СКЛИКАННЯ

РІШЕННЯ

_____№_____

ПРОЕКТ

Про здійснення організаційно-правових заходів спрямованих на водно-екологічне благополуччя міста, забезпечення відкритості та публічності

Відповідно до статті 26 Закону України «Про місцеве самоврядування в Україні», статті 13 Закон України «Про доступ до публічної інформації», Статуту комунального підприємства виконавчого органу Київської міської ради (Київської міської державної адміністрації) по охороні, утриманню та експлуатації земель водного фонду м. Києва «Плесо», затвердженого рішенням виконавчого комітету Київської міської Ради народних депутатів від 03.07.1995 № 204 (у редакції розпорядження виконавчого органу Київської міської ради (Київської міської державної адміністрації) від 20.05.2019 № 882), враховуючи Розпорядження виконавчого органу Київської міської ради (Київської міської державної адміністрації) від 05 жовтня 2017 року № 1231 «Про затвердження Положення про інформаційно-аналітичну систему «Управління майновим комплексом територіальної громади міста Києва», з метою доступу громадськості до об'єктів комунальної власності та порядку їх використання, Київська міська рада

ВИРІШИЛА:

1. Зобов'язати комунальне підприємство виконавчого органу Київської міської ради (Київської міської державної адміністрації) по охороні, утриманню та експлуатації земель водного фонду м. Києва «Плесо»:

1.1. Здійснити в установленому порядку організаційно-правові заходи щодо розроблення землевпорядної документації, в тому числі з відповідним

визначенням меж та присвоєння кадастрових номерів землям водного фонду міста Києва.

1.2. На постійній основі наповнювати та вести Реєстр внутрішніх водних об'єктів, гідротехнічні споруд, земель водного фонду, пляжів, зон відпочинку міста Києва в інформаційно-аналітичній системі «Управління майновим комплексом територіальної громади міста Києва», з можливістю загального перегляду відповідної інформації з картографічним відображенням об'єктів, їх характеристику, перелік проведених чи запланованих робіт, паспортів, водоохороних зон, розміщених об'єктів нерухомості, тимчасових споруд, в тому числі третіх осіб, комерційних договорів та договорів на підставі яких здійснюється господарська діяльність третіх осіб, виявлених порушень, тощо.

2. Департаменту інформаційно-комунікаційних технологій виконавчого органу Київської міської ради (Київської міської державної адміністрації) на постійній основі забезпечувати функціонування та можливість наповнення та ведення Реєстру внутрішніх водних об'єктів, гідротехнічні споруд, земель водного фонду, пляжів, зон відпочинку міста Києва в інформаційно-аналітичній системі «Управління майновим комплексом територіальної громади міста Києва».

3. Виконавчому органу Київської міської ради (Київській міській державній адміністрації):

3.1. Внести зміни до регламентів підсистем (модулів) інформаційно-аналітичної системи «Управління майновим комплексом територіальної громади міста Києва, визначивши комунальне підприємство виконавчого органу Київської міської ради (Київської міської державної адміністрації) по охороні, утриманню та експлуатації земель водного фонду м. Києва «Плесо» відповідальним за наповнення та ведення Реєстру внутрішніх водних об'єктів, гідротехнічні споруд, земель водного фонду, пляжів, зон відпочинку міста Києва.

3.2. Привести свої нормативно-правові акти у відповідність до цього рішення.

4. Управлінню екології та природних ресурсів виконавчого органу Київської міської ради (Київської міської державної адміністрації) на постійній основі здійснювати перевірку повноти та достовірності інформації викладеної в Реєстрі внутрішніх водних об'єктів, гідротехнічні споруд, земель водного фонду, пляжів, зон відпочинку міста Києва.

5. Контроль за виконанням цього рішення покласти на постійну комісію Київської міської ради з питань екологічної політики.

Київський міський голова В. Кличко

ПОЯСНЮВАЛЬНА ЗАПИСКА

до проекту рішення Київської міської ради
«Про здійснення організаційно-правових заходів спрямованих на водно-екологічне благополуччя міста, забезпечення відкритості та публічності»

1. Обґрунтування необхідності прийняття рішення

Пунктом 1.1. даного рішення зобов'язується КП «Плесо» здійснити в установленому порядку організаційно-правові заходи щодо розроблення землевпорядної документації, в тому числі з відповідним визначенням меж та присвоєння кадастрових номерів земель водного фонду міста Києва.

Розпорядженням виконавчого органу Київської міської ради (Київської міської державної адміністрації) від 04.02.2009 №111 «Про передачу на баланс та закріплення за КП «Плесо» водних об'єктів та оформлення земель водного фонду м. Києва» закріплено за комунальним підприємством «Плесо» на праві господарського відання внутрішні водні об'єкти гідротехнічні споруди, з відповідним дорученням оформлення земель водного фонду м. Києва.

На сьогоднішній день, землі водного фонду м. Києва не оформлені, виникає ризик їх втрати, нецільового використанння бюджетних коштів та посадових зловживань.

Відповідно до частини 1 статті 58 Земельного кодексу України, до земель водного фонду міста Києва належать землі, зайняті:

а) річками, озерами, водосховищами, іншими водними об'єктами, болотами, а також островами, не зайнятими лісами;

б) прибережними захисними смугами вздовж, річок та навколо водойм, крім земель, зайнятих лісами;

в) гідротехнічними, іншими водогосподарськими спорудами та каналами, а також землі, виділені під смуги відведення для них;

г) береговими смугами водних шляхів.

Результатом виконання цих заходів стане внесення відомостей до Державного земельного кадастру з визначенням меж земель об'єктів зазначених в частині 1 статті 58 Земельного кодексу України та закріплення їх за комунальною власністю територіальної громади міста Києва.

Щодо інших пунктів рішення.

На виконання рішення Київської міської ради від 02.07.2015 № 654/1518 «Про затвердження Комплексної міської цільової програми «Електронна столиця» на 2015 – 2018 роки»», з метою визначення порядку та особливостей функціонування інформаційно-аналітичної системи «Управління майновим комплексом територіальної громади міста Києва» розпорядженням від 05.10.2017 № 1231 було затверджено положення про інформаційно-аналітичну систему «Управління майновим комплексом територіальної громади міста Києва» (надалі – Система).

Система призначена для задоволення інформаційних потреб територіальної громади міста Києва та користувачів інформації в Системі, підвищення оперативності та ефективності прийняття управлінських рішень органами місцевого самоврядування та місцевими органами виконавчої влади міста Києва

щодо раціонального використання майна та інших об'єктів права власності територіальної громади міста Києва.

Дане рішення доручає інтегрувати в Систему реєстр внутрішніх водних об'єктів, гідротехнічні споруд, земель водного фонду, пляжів, зон відпочинку міста Києва (надалі - Реєстр), наповнення та ведення якого буде здійснювати комунальне підприємство виконавчого органу Київської міської ради (Київської міської державної адміністрації) по охороні, утриманню та експлуатації земель водного фонду м. Києва «Плесо» .

Реєстр в основній своїй частині буде відображувати в тому числі результати розпорядження виконавчого органу Київської міської ради (Київської міської державної адміністрації) від 04.02.2009 №111 «Про передачу на баланс та закріплення за КП «Плесо» водних об'єктів та оформлення земель водного фонду м. Києва».

2. Мета і шляхи її досягнення

В результаті виконання даного рішення, буде створено програмний модуль, який представляє з себе інформаційну геопросторову база, який забезпечує ведення реєстру внутрішніх водних об'єктів, гідротехнічні споруд, земель водного фонду, пляжів, зон відпочинку міста Києва в інформаційно-аналітичній системі «Управління майновим комплексом територіальної громади міста Києва», з можливістю загального перегляду відповідної інформації з картографічним відображенням об'єктів, їх характеристику, перелік проведених чи запланованих робіт, паспортів, водоохороних зон, розміщених об'єктів нерухомості, тимчасових споруд, в тому числі третіх осіб, комерційних договорів та договорів на підставі яких здійснюється господарська діяльність третіх осіб, виявлених порушень, тощо, що перебувають на балансі КП «Плесо». Це надасть можливість публікації інформації щодо об'єктів водного фонду, земель водного фонду, характер та порядок їх використання на муніципальній мапі міста Києва.

Модуль створюється з метою впровадження електронного обліку на базі сучасних геоінформаційних технологій, а саме:

- підключення до єдиного інформаційного простору міста Києва - МІАС ЗМД «Містобудівний кадастр», Публічної кадастрової карти України, та іншим зовнішнім інформаційним системам;
- можливість обміну даними з єдиною муніципальною мапою територіальної громади міста Києва – ІАС «Майно», для забезпечення інформаційних потреб громадян у рамках чинного законодавства.

Кожен громадянин матиме можливість ознайомитися з надою інформацією через мережу Інтернет.

3. Правові аспекти

Проект рішення підготовлений у відповідності до вимог статті 26 Закону України «Про місцеве самоврядування в Україні», статті 13 Закон України «Про доступ до публічної інформації», Статуту комунального підприємства виконавчого органу Київської міської ради (Київської міської державної адміністрації) по охороні, утриманню та експлуатації земель водного фонду

міста Києва «Плесо», затвердженого рішенням виконавчого комітету Київської міської Ради народних депутатів від 03.07.1995 № 204 (у редакції розпорядження виконавчого органу Київської міської ради (Київської міської державної адміністрації) від 20.05.2019 № 882), враховуючи Розпорядження виконавчого органу Київської міської ради (Київської міської державної адміністрації) від 05 жовтня 2017 року № 1231 «Про затвердження Положення про інформаційно-аналітичну систему «Управління майновим комплексом територіальної громади міста Києва».

4. Фінансово-економічне обґрунтування

Реалізація даного рішення потребує додаткового бюджетного фінансування на впровадження модулю в інформаційно-аналітичну систему «Управління майновим комплексом територіальної громади міста Києва». Виконання заходів, визначених проектом рішення, передбачено профінансувати з міського бюджету.

5. Позиція заінтересованих органів.

Зазначений проект рішення не стосується інтересів інших органів.

6. Регіональний аспект.

Реалізація даного рішення наддасть змогу введення публічного Реєстру внутрішніх водних об'єктів, гідротехнічні споруд, земель водного фонду, пляжів, зон відпочинку міста Києва

7. Громадське обговорення.

Не потребує громадських обговорень.

8. Прогноз соціально – економічних та інших наслідків прийняття рішення.

Прийняття даного рішення дозволить дослідити стан внутрішніх водних об'єктів, гідротехнічні споруд, земель водного фонду, пляжів, зон відпочинку міста Києва поряд, порядок їх використання та утримання та дозволить спланувати необхідні шляхи на подальший розвиток.

Депутат Київської міської ради

08/231-3340/ПР
07.09.2021

19

КИЇВСЬКА МІСЬКА РАДА

II СЕСІЯ IX СКЛИКАННЯ

РІШЕННЯ

_____№_____

ПРОЄКТ

Про деякі заходи стимулювання користування екологічними видами транспорту в місті Києві

Відповідно до частини першої статті 140, частини першої статті 144 Конституції України, частини п'ятої статті 16, частини другої статті 11, пункту 56 частини першої статті 26 Закону України «Про місцеве самоврядування в Україні», частини першої статті 10-1 Закону Україну «Про столицю України – місто-герой Київ», пункту 5 Правил паркування транспортних засобів, затверджених постановою Кабінету Міністрів України від 03 грудня 2009 року №1342, пункту 10 Порядку проведення конкурсу з перевезення пасажирів на автобусному маршруті загального користування, затвердженого Постановою Кабінету Міністрів України від 3 грудня 2008 року №1081, пункту 5 Порядку проведення конкурсу на надання послуг з вивезення побутових відходів, затверджених Постановою Кабінету Міністрів України від 16 листопада 2011 року №1173, Стратегії міста Києва до 2025 року, затвердженої рішенням Київської міської ради від 15 грудня 2011 року №824/7060 (у редакції від 6 липня 2017 року №724/2886), з метою стимулювання розвитку та користування екологічними видами транспорту в місті Києві, Київська міська рада

ВИРІШИЛА:

1. Установити, що секретаріатом Київської міської ради, виконавчим органом Київської міської ради (Київською міською державною адміністрацією) та його структурними підрозділами, районними в місті Києві державними адміністраціями та їх структурними підрозділами, підприємствами, установами, організаціями, що перебувають в комунальній власності територіальної громади міста Києва, та іншими розпорядниками і одержувачами бюджетних коштів міста Києва, при здійсненні закупівель автомобільних транспортних засобів (окрім причіпа та напівпричіпа) (далі – транспортний засіб), закуповуються виключно транспортні засоби, що працюють на екологічних видах палива, визначаючи відповідні вимоги до предмету закупівель в тендерній документації.

1.1. Під терміном «екологічні види палива» розуміється:

- електрика;
- водень;
- біопаливо (вироблене з біомаси рідке або газоподібне паливо, що використовується для транспортних засобів);
- синтетичне і парафінове паливо;
- природний газ, включаючи біометан, в газоподібному стані (стиснений природний газ (CNG)) і в зрідженому вигляді (зріджений природний газ (LNG));
- зріджений вуглеводневий газ (LPG).

2. Департаменту транспортної інфраструктури виконавчого органу Київської міської ради (Київської міської державної адміністрації) переглянути встановлені критерії до структури парку автобусів перевізників - претендентів, що працюватимуть на міських автобусних маршрутах загального користування за екологічними показниками, шляхом постійного затвердження в розділі Додаткові умови конкурсу вимоги щодо наявності та обов'язкового використання у автобусному парку перевізників - претендентів транспортних засобів, що працюють на екологічних видах палива у розмірі не менше 30% від загальної кількості транспортних засобів, що використовуються для виконання перевезень.

3. Департаменту житлово-комунальної інфраструктури виконавчого органу Київської міської ради (Київської міської державної адміністрації) при підготовці та затверджені конкурсної документації для проведення конкурсу на надання послуг з вивезення побутових відходів зазначати в кваліфікаційних вимогах до матеріально-технічної бази вимогу щодо наявності та обов'язкового використання у автомобільному парку учасника транспортних засобів, що працюють на екологічних видах палива у розмірі на менше 30% від загальної кількості транспортних засобів, що використовуються для надання послуг з вивезення побутових відходів.

4. Внести до Правил благоустрою міста Києва, затверджених рішенням Київської міської ради від 25 грудня 2008 року №1051/1051 такі зміни:

4.1. Підпункт 17.11.1. пункту 17.11. розділу XVII. ПРАВИЛА ПАРКУВАННЯ ТРАНСПОРТНИХ ЗАСОБІВ У М. КИЄВІ доповнити абзацом 4 такого змісту: «- водії автомобілів легкових, що працюють на екологічних видах палива, з врахуванням умов встановлених п. 17.11.4 цих Правил».

4.2. Пункт 17.11. розділу XVII. ПРАВИЛА ПАРКУВАННЯ ТРАНСПОРТНИХ ЗАСОБІВ У М. КИЄВІ доповнити підпунктом 17.11.4. такого змісту: «На кожному майданчику платного паркування автотранспортних засобів та кожній автостоянці оператором забезпечується можливість одночасного безкоштовного паркування автомобілів легкових, які працюють на екологічних видах палива, в обсязі 10 відсотків від загальної кількості місць для паркування, але не менше одного місця для паркування автомобілів. Водії, автомобілі легкові яких працюють на екологічних видах палива та перевищують вказаний обсяг здійснюють оплату за паркування на загальних підставах».

5. Виконавчому органу Київської міської ради (Київській міській державній адміністрації) у встановленому законодавством порядку:

5.1. Спільно з комунальним підприємством «Київпастранс» розглянути необхідність та можливість встановлення автомобільних газонаповнювальних компресорних станцій на території автобусних парків комунального підприємства «Київпастранс» і розробити план заходів встановлення відповідних станцій із визначенням строків/термінів й надати такий план заходів до Київської міської ради протягом одного місяця з дня прийняття цього рішення.

5.2. Привести свої нормативно-правові акти у відповідність до цього рішення.

5.3. Вжити інші необхідні організаційно-правові заходи направлені за забезпечення виконання цього рішення.

6. Оприлюднити це рішення у відповідності до вимог законодавства України.

7. Це рішення набирає чинності з моменту його прийняття, окрім пунктів 2 та 3 цього рішення, які набирають чинності з 01 січня 2022 року.

8. Контроль за виконанням цього рішення покласти на постійну комісію Київської міської ради з питань екологічної політики та постійну комісію Київської міської ради з питань транспорту, зв'язку та реклами.

Київський міський голова Віталій КЛИЧКО

ПОДАННЯ:

Депутат Київської міської ради
член депутатської фракції
«ГОЛОС» у Київській міській раді — Максим НЕФЬОДОВ

Депутат Київської міської ради,
голова депутатської фракції
«ГОЛОС» у Київській міській раді — Григорій МАЛЕНКО

Депутат Київської міської ради,
член депутатської фракції
«ГОЛОС» у Київській міській раді — Зоя ЯРОШ

Депутат Київської міської ради,
член депутатської фракції
«ГОЛОС» у Київській міській раді — Вадим ВАСИЛЬЧУК

Депутат Київської міської ради,
член депутатської фракції
«ГОЛОС» у Київській міській раді — Тарас КОЗАК

Депутат Київської міської ради,
член депутатської фракції
«ГОЛОС» у Київській міській раді — Василь ПОПАТЕНКО

Депутат Київської міської ради,
член депутатської фракції
«ГОЛОС» у Київській міській раді — Олександр ЛІНЧЕВСЬКИЙ

ПОГОДЖЕННЯ:

Постійна комісія Київської міської ради
з питань екологічної політики

Голова — Денис МОСКАЛЬ

Секретар — Євгенія КУЛЕБА

Постійна комісія Київської міської ради
з питань транспорту, зв'язку та реклами

Голова — Олексій ОКОПНИЙ

Секретар — Олесь МАЛЯРЕВИЧ

В.о. начальника управління правового
забезпечення діяльності
Київської міської ради — Валентина ПОЛОЖИШНИК

Порівняльна таблиця
до проєкту рішення Київської міської ради
«Про деякі заходи стимулювання користування екологічними видами транспорту в місті Києві»

Чинна редакція	Запропонована редакція
Правила благоустрою міста Києва, затверджені рішенням Київської міської ради від 25 грудня 2008 року № 1051/1051	
XVII. ПРАВИЛА ПАРКУВАННЯ ТРАНСПОРТНИХ ЗАСОБІВ У М. КИЄВІ	
…	…
17.11. Пільги при користуванні місцями для платного паркування	17.11. Пільги при користуванні місцями для платного паркування
17.11.1. Правом безкоштовного паркування користуються:	17.11.1. Правом безкоштовного паркування користуються:
- спеціальний автотранспорт із службовими державними номерними знаками під час виконання прямих службових обов'язків у зоні місць для платного паркування (прокуратури, МВС, СБУ, пожежної охорони, швидкої допомоги, аварійний спецавтотранспорт міських комунальних служб тощо);	- спеціальний автотранспорт із службовими державними номерними знаками під час виконання прямих службових обов'язків у зоні місць для платного паркування (прокуратури, МВС, СБУ, пожежної охорони, швидкої допомоги, аварійний спецавтотранспорт міських комунальних служб тощо);
- інваліди війни, інваліди дитинства та інваліди внаслідок загального захворювання;	- інваліди війни, інваліди дитинства та інваліди внаслідок загального захворювання;
- ветерани Великої Вітчизняної війни та інших локальних воєн.	- ветерани Великої Вітчизняної війни та інших локальних воєн;
Відсутній.	**- водії автомобілів легкових, що працюють на екологічних видах палива, з врахуванням умов встановлених п. 17.11.4 цих Правил.**
17.11.2. Питання пільгового паркування службового автотранспорту центральних та місцевих органів виконавчої влади та інших бюджетних організацій вирішується окремо виконавчим органом Київської міської ради (Київською міською державною адміністрацією) за погодженням з постійними комісіями Київської міської ради в установленому порядку.	17.11.2. Питання пільгового паркування службового автотранспорту центральних та місцевих органів виконавчої влади та інших бюджетних організацій вирішується окремо виконавчим органом Київської міської ради (Київською міською державною адміністрацією) за погодженням з постійними комісіями Київської міської ради в установленому порядку.
17.11.3. Оператор на майданчиках платного паркування автотранспортних засобів та автостоянках повинен забезпечити резервування, спеціальних місць паркування в обсязі 10 відсотків від загальної кількості, але не менше одного місця для паркування автомобілів та інших автотранспортних засобів, які перевозять інвалідів, з їх позначенням відповідними розмітками або іншими інформаційними покажчиками. При облаштуванні спеціальних місць (у разі можливості) передбачати їх резервування на відстані	17.11.3. Оператор на майданчиках платного паркування автотранспортних засобів та автостоянках повинен забезпечити резервування, спеціальних місць паркування в обсязі 10 відсотків від загальної кількості, але не менше одного місця для паркування автомобілів та інших автотранспортних засобів, які перевозять інвалідів, з їх позначенням відповідними розмітками або іншими інформаційними покажчиками. При облаштуванні спеціальних місць (у разі можливості) передбачати їх резервування на відстані

не більш як 50 метрів перед входом до будівлі, а біля житлових будинків - не більш як за 100 метрів. На зарезервованих спеціальних місцях паркування пільгами користуються особи, визначені в ч. 3 п. 17.11.1 цих Правил. **Відсутній.** …	не більш як 50 метрів перед входом до будівлі, а біля житлових будинків - не більш як за 100 метрів. На зарезервованих спеціальних місцях паркування пільгами користуються особи, визначені в ч. 3 п. 17.11.1 цих Правил. **17.11.4. На кожному майданчику платного паркування автотранспортних засобів та кожній автостоянці оператором забезпечується можливість одночасного безкоштовного паркування автомобілів легкових, які працюють на екологічних видах палива, в обсязі 10 відсотків від загальної кількості місць для паркування, але не менше одного місця для паркування автомобілів. Водії, автомобілі легкові яких працюють на екологічних видах палива та перевищують вказаний обсяг здійснюють оплату за паркування на загальних підставах.**

Депутат Київської міської ради,
член депутатської фракції
«ГОЛОС»
у Київській міській раді

Максим НЕФЬОДОВ

ПОЯСНЮВАЛЬНА ЗАПИСКА
до проєкту рішення Київської міської ради
«Про деякі заходи стимулювання користування екологічними видами транспорту в місті Києві»

1. Обґрунтування необхідності прийняття рішення

Проєкт рішення підготовлено відповідно до пункту 56 частини першої статті 26 Закону України «Про місцеве самоврядування в Україні»

Згідно звіту World Air Quality Report за 2020 рік, Київ посів 39 місце за забрудненням повітря серед міст у світі. У Києві на автотранспорт припадає 90% забруднення, а на промисловість - 10%. В інших регіонах 35% - транспорт, а 65% - промисловість.

У Києві збільшується кількість автотранспорту. Станом на початок 2021 року показник автомобілізації на 1000 жителів Києва вперше перевищив 400 авто і склав 407 авто / 1000 жителів. При цьому, за рік кількість автомобілів збільшилася на 4,1% або майже на 50 тис. автомобілів.

Екологічна ситуація в місті вказує на те, що питання зниження рівня шкідливих викидів від роботи транспорту є нагальною та невідкладною у вирішенні.

За результатами підписання Угоди про асоціацію між Україною та Європейським союзом (далі – ЄС) в Україні впроваджуються важливі соціальні та економічні реформи. В секторі розвитку інфраструктури та транспорту ЄС активно рухається в напрямку розгортання інфраструктури альтернативних видів палива з метою декарбонізації, просування екологічних та енергоефективних транспортних засобів, скорочення рівня шкідливих викидів, покращення якості повітря та екологічної ситуації в цілому. Це задекларовано у Європейському зеленому курсі «The European Green Deal» з загальною метою зробити Європейський континент кліматично нейтральним до 2050 року. Політика ЄС ставить на меті скоротити шкідливі викиди в атмосферу від роботи транспорту шляхом відмови від використання автомобілів на традиційних видах палива у містах на 50% до 2030 року та повністю від них відмовитися до 2050 року.

Пунктом 1891[7] Плану заходів з виконання Угоди про асоціацію між Україною, з однієї сторони, та Європейським Союзом, Європейським співтовариством з атомної енергії і їхніми державами – членами, з іншої сторони, затвердженого постановою Кабінету Міністрів України від 25.10.2017 №1106 (зі змінами), передбачено удосконалення законодавства щодо сприяння використанню чистих та енергоефективних транспортних засобів з метою приведення у відповідність з Директивою 2009/33/ЄС.

Відповідно до статті 1 Директиви Європейського парламенту та Ради ЄС 2009/33/ЄС (із внесеними Директивою 2019/1161/ЄС поправками) про просування екологічно чистих автотранспортних засобів в підтримку мобільності з низьким рівнем викидів, ця Директива вимагає від держав-членів забезпечити, щоб державні замовники та організації-замовники брали до уваги вплив на енергію і навколишнє середовище протягом всього терміну служби,

включаючи споживання енергії і викиди CO2 і певних забруднювачів, при закупівлі певних автотранспортних засобів з метою просування і стимулювання ринку для екологічно чистих і енергоефективних транспортних засобів та підвищення вкладу транспортного сектора в політику Союзу в галузі навколишнього середовища, клімату і енергетики.

Згідно з пунктом 1 статті 2 Директиви 2014/94/ЄС Європейського Парламенту та Ради ЄС від 22 жовтня 2014 року (у редакції зі змінами, внесеними 24 травня 2020 року) про розгортання інфраструктури для альтернативних видів палива, «Альтернативні види палива» означають види палива або джерела енергії, які служать, принаймні частково, в якості заміни викопних джерел нафти в енергопостачанні транспорту і які можуть сприяти його декарбонізації і підвищенню екологічних показників транспортного сектора. До них включені:

- електрика;
- водень;
- біопаливо, як визначено в пункті (і) статті 2 Директиви 2009/28 / ЕС,
- синтетичне і парафінове паливо;
- природний газ, включаючи біометан, в газоподібному стані (стиснений природний газ (CNG)) і в зрідженому вигляді (зріджений природний газ (LNG));
- зріджений вуглеводневий газ (LPG).

Практика останніх років показує одностайне та категоричне ставлення країн Європи до транспортних засобів з двигунами внутрішнього згоряння, що працюють на бензині або дизелі, що полягає у повній відмові впродовж наступних 10-20 років від таких транспортних засобів та перехід на ті, що працюють альтернативних видах палива. Серед таких країн Ірландія, Норвегія, Швеція, Данія, Німеччина, Ізраїль, які вводять заборони на продаж та/або користування транспортними засобами з двигунами внутрішнього згоряння. Також, існує практика європейських міст по повній забороні в'їзду в місто або окремі зони міст автомобілів, що працюють на бензині та дизелі, серед них, зокрема, Париж, Мадрид, Копенгаген, Лондон, Рим і т.д.

З огляду на екологічну ситуацію в місті Києві на теперішній час, постала гостра потреба у просуванні екологічного транспорту. Використання екологічних видів палив для транспорту надають можливість зменшити рівень викидів CO2, не впливаючи на визначні характеристики транспортних засобів.

2. Мета і завдання прийняття рішення

Метою прийняття рішення є запровадження заходів, спрямованих на досягнення оперативних цілей розвитку міста Києва, серед яких - розвиток транспорту та міської мобільності та, разом з тим, забезпечення екологічної безпеки в столиці та зниження негативного впливу на довкілля. Одночасно із тим, зниження рівня захворюваності жителів міста, спричиненого викидами в атмосферне довкілля від роботи транспорту, підвищення рівня безпеки, комфорту та надійності у використанні міського транспорту.

3. Загальна характеристика та основні положення проєкту рішення

Цим проєктом рішенням пропонується запровадити заходи стимулювання користування екологічними видами транспорту в місті Києві. Для цього проєктом рішення пропонується:

- установити, що секретаріатом Київської міської ради, виконавчим органом Київської міської ради (Київською міською державною адміністрацією) та його структурними підрозділами, районними в місті Києві державними адміністраціями та їх структурними підрозділами, підприємствами, установами, організаціями, що перебувають в комунальній власності територіальної громади міста Києва, та іншими розпорядниками і одержувачами бюджетних коштів міста Києва, при здійсненні закупівель автомобільних транспортних засобів (окрім причіпа та напівпричіпа) (далі – транспортний засіб), закуповуються виключно транспортні засоби, що працюють на екологічних видах палива, визначаючи відповідні вимоги до предмету закупівель в тендерній документації.

- визначити, що під терміном «екологічні види палива» розуміється: електрика; водень; біопаливо (вироблене з біомаси рідке або газоподібне паливо, що використовується для транспортних засобів); синтетичне і парафінове паливо; природний газ, включаючи біометан, в газоподібному стані (стиснений природний газ (CNG)) і в зрідженому вигляді (зріджений природний газ (LNG)); зріджений вуглеводневий газ (LPG).

- надання доручення Департаменту транспортної інфраструктури виконавчого органу Київської міської ради (Київської міської державної адміністрації) переглянути встановлені критерії до структури парку автобусів перевізників - претендентів, що працюватимуть на міських автобусних маршрутах загального користування за екологічними показниками, шляхом постійного затвердження в розділі Додаткові умови конкурсу вимоги щодо наявності та обов'язкового використання у автобусному парку перевізників - претендентів транспортних засобів, що працюють на екологічних видах палива у розмірі не менше 30% від загальної кількості транспортних засобів, що використовуються для виконання перевезень.

- надання доручення Департаменту житлово-комунальної інфраструктури виконавчого органу Київської міської ради (Київської міської державної адміністрації) при підготовці та затверджені конкурсної документації для проведення конкурсу на надання послуг з вивезення побутових відходів зазначати в кваліфікаційних вимогах до матеріально-технічної бази вимогу щодо наявності та обов'язкового використання у автомобільному парку учасника транспортних засобів, що працюють на екологічних видах палива у розмірі на менше 30% від загальної кількості транспортних засобів, що використовуються для надання послуг з вивезення побутових відходів.

- внесення змін до розділу XVII. ПРАВИЛА ПАРКУВАННЯ ТРАНСПОРТНИХ ЗАСОБІВ У М. КИЄВІ Правил благоустрою міста Києва, затверджених рішенням Київської міської ради від 25 грудня 2008 року №1051/1051, якими передбачається надання права на безкоштовне паркування

водіям автомобілів легкових, що працюють на екологічних видах палива, в обсязі 10 % від загальної кількості паркувальних місць.

Також проєкт рішення містить положення щодо:

- надання доручення виконавчому органу Київської міської ради (Київської міської державної адміністрації):

спільно з комунальним підприємством «Київпастранс» розглянути необхідність та можливість встановлення автомобільних газонаповнювальних компресорних станцій на території автобусних парків комунального підприємства «Київпастранс» і розробити план заходів встановлення відповідних станцій із визначенням строків/термінів й надати такий план заходів до Київської міської ради протягом одного місяця з дня прийняття цього рішення.

привести свої нормативно-правові акти у відповідність до цього рішення.

вжити інші необхідні організаційно-правові заходи направлені за забезпечення виконання цього рішення.

- оприлюднення рішення;

- набрання чинності рішення;

- покладення контролю за виконанням рішення на постійну комісію Київської міської ради з питань екологічної політики та постійну комісію Київської міської ради з питань транспорту, зв'язку та реклами.

4. Стан нормативно-правової бази у даній сфері правового регулювання

Проєкт рішення розроблений відповідно до частини першої статті 140, частини першої статті 144 Конституції України, частини п'ятої статті 16, частини другої статті 11, пункту 56 частини першої статті 26 Закону України «Про місцеве самоврядування в Україні», частини першої статті 10-1 Закону Україну «Про столицю України – місто-герой Київ», пункту 5 Правил паркування транспортних засобів, затверджених постановою Кабінету Міністрів України від 03 грудня 2009 року №1342, пункту 10 Порядку проведення конкурсу з перевезення пасажирів на автобусному маршруті загального користування, затвердженого Постановою Кабінету Міністрів України від 3 грудня 2008 року №1081, пункту 5 Порядку проведення конкурсу на надання послуг з вивезення побутових відходів, затверджених Постановою Кабінету Міністрів України від 16 листопада 2011 року №1173, Стратегії міста Києва до 2025 року, затвердженої рішенням Київської міської ради від 15 грудня 2011 року №824/7060 (у редакції від 6 липня 2017 року №724/2886)

Проєкт рішення підготовлено згідно з вимогами Регламенту Київської міської ради, затвердженого рішенням Київської міської ради від 07 липня 2016 року №597/597.

5. Фінансово-економічне обґрунтування

Реалізація даного рішення не потребує додаткового виділення коштів з бюджету міста Києва.

6. Прогноз соціально-економічних та інших наслідків прийняття рішення

Реалізація визначених заходів рішення дозволить:

- створити умови для оновлення міського автопарку екологічним, економічним транспортом, забезпечення належного функціонування транспортної інфраструктури;
- зменшити негативний вплив на економіку міста, щляхом зниження витрат на паливо та ремонтні роботи транспорту;
- знизити рівень шкідливих викидів в атмосферу від роботи транспорту на знизити негативний вплив на життя та здоров'я людей.

7. Суб'єкти подання проєкту рішення

Суб'єктом подання проєкту рішення є депутат Київської міської ради, член депутатської фракції «ГОЛОС» – Нефьодов Максим Євгенович.

8. Доповідач на пленарному засіданні Київської міської ради

Доповідач на пленарному засіданні Київської міської ради: депутат Київської міської ради, член депутатської фракції «ГОЛОС» – Нефьодов Максим Євгенович.

9. Відповідальний за супроводження проєкту рішення

Відповідальний за супроводження проєкту рішення: помічник-консультант депутата Київської міської ради Нефьодова Максима Євгеновича – Кулібаба Андрій Юрійович.

Депутат Київської міської ради
член депутатської фракції
«ГОЛОС»
у Київській міській раді

Максим НЕФЬОДОВ