2,5

Товариство з обмеженою відповідальністю «МІСЬКБУД ІНЖИНІРІНГ»

02093, м. Київ, вул. Бориспільська, 26-Ж, офіс 6-10, код ЄДРПОУ 39486576.
Тел-факс: (044) 219-37-06. Ел. адреса: ooombi@ukr.net

Вих. № 1/11/12
Від «11» грудня 2023 року

Голові постійно діючої комісії Київської міської ради з питань житлово-комунального господарства та паливно-енергетичного комплексу

ТОВ «МІСЬКБУД ІНЖИНІРІНГ», як замовник будівництва об'єкту, згідно ТУ КП «Київміськсвітло» №60-8 від 30.06.2015 року виконав у повному обсязі інженерні мережі зовнішнього освітлення прибудинкових територій житлових будинків №№41-Г, 41-Д, 41-Є на проспекті Правди та міжквартального проїзду вздовж будинку №41-Д в складі об'єкту: «Будівництво мікрорайонів I, II, 1 п.к. III, 1 п.к. VI у багатофункціональному житловому районі на вул. Маршала Гречка та проспекту Правди (проспект Правди напроти перетину з проспектом Василя Порика) у Подільському районі м. Києва (1 мікрорайон, V черга будівництва)».

На підставі пункту 3 рішення Київської міської ради від 27 жовтня 2022 року №5482/5523 «Про деякі питання управління майном територіальної громади міста Києва на період дії воєнного стану», прошу Вас погодити передачу до комунальної власності територіальної громади м. Києва вищезазначені мережі у володіння та користування КП «Київміськсвітло».

Директор С.М. Капустян

Київська міська рада
13.12.2023 № **08/40201**

Вик: Капустян С.М.
тел. 067 246-37-37

П Е Р Е Л І К

інженерних мереж зовнішнього освітлення, які приймаються до комунальної власності територіальної громади міста Києва та закріплюються на праві господарського відання господарське відання за КП «Київміськсвітло»

Адреса та назва мереж	Підприємство, що передає	Зовнішнє освітлення матеріали та обладнання	Рік побудови	Ринкова вартість без ПДВ, грн	
				початкова	залишкова
Інженерні мережі зовнішнього освітлення прибудинкових територій житлових будинків №№41-Г, 41-Д, 41-Є на просп. Правди та міжквартального проїзду вздовж будинку №41-Д на просп. Правди, побудовані в складі об'єкта: «Будівництво мікрорайонів I, II, 1 п. к. III, 1 п. к. VI у багатофункціональному житловому районі на вул. Маршала Гречка та просп. Правди (просп. Правди навпроти перетину з проспектом Василя Порика) у Подільському районі м. Києва. I мікрорайон. V черга будівництва»	**ТОВ «МІСЬКБУД ІНЖИНІРІНГ»**	Опора металева гарячого цинкування ПО/8/1, h=8 м – 29 шт.	2021	**308 355,55**	**308 355,55**
		Оголовок 1-ріжковий оцинкований КО 1/0,6-1,5/1Р – 27 шт.		**44 732,25**	**44 732,25**
		Оголовок 2-ріжковий оцинкований КР 2/0,6/1,5 (180°) – 2 шт.		**4 911,94**	**4 911,94**
		Світильник світлодіодний ITW SYSTEMS PARK LED-43W/730-I/W-81 – 31 шт.		**173 150,19**	**173 150,19**
		Щиток ввідний для опори з одним запобіжником ТВ-1 – 27 шт.		**22 184,28**	**22 184,28**
		Щиток ввідний для опори з двома запобіжниками ТВ-2 – 2 шт.		**1 760,58**	**1 760,58**
		Кабель АВВГ 4х16 – 932,0 м		**31 541,15**	**31 541,15**
		Кабель ВВГ 3х1,5 – 300,0 м		**2712,12**	**2712,12**
		Провід самоутримний СІП 4х25 – 366,0 м		**10 248**	**10 248**
		Кабельний колодязь з/б ККС-1/1 – 1 шт.		**980**	**980**
		Кабельний колодязь SmallBox – 1419 – 31 шт.		**73 567,8**	**73 567,8**
		Люк електротехнічний чавунний на ККС-1/1 – 1 шт.		**1 780**	**1 780**
		Труба гнучка гофрована двостінна поліетиленова Д зов/Д вн = 63/51,5 мм – 877,0 м.		**22 637,30**	**22 637,30**

Замовник (інвестор): директор ТОВ «МІСЬКБУД ІНЖИНІРІНГ» м.п. _____ С. М. Капустян

Погоджено:

В. о. головного інженера КП «Київміськсвітло» м.п. _____ А.І. Семененко

Начальник ВТУ КП «Київміськсвітло» _____ Р. Лавренюк

Начальник ЕТР-8 КП «Київміськсвітло» _____ О.М. Вдовенко

Згідно з оригіналом

«ЗАТВЕРДЖУЮ»
Головний інженер КП «Київміськсвітло»
_____ Гамоля С.І.
_____20____ р.

АКТ
ОБСТЕЖЕННЯ МЕРЕЖ ЗОВНІШНЬОГО ОСВІТЛЕННЯ

« 02 » вересня 2021 р. **м. Київ**

Ми, що нижче підписалися, комісія КП «Київміськсвітло» в складі: заступник начальника ВТУ Раченко Є.С., начальник ВЕ Савчук Я.С., начальник ЕТР-8 Вдовенко О.М., інженер-інспектор ВК Пономаренко К.В., а також представник підрядника головний інженер ТОВ «Вікітрейд» Бабич М.О., склали цей акт про те, що в результаті обстеження *інженерних мереж зовнішнього освітлення прибудинкових територій житлових будинків №№41-Г, 41-Д, 41-Є на просп. Правди та міжквартального проїзду вздовж будинку №41-Д на просп. Правди,* побудованих в складі об'єкта: «Будівництво мікрорайонів І, ІІ, 1 п. к. ІІІ, 1 п. к. VI у багатофункціональному житловому районі на вул. Маршала Гречка та просп. Правди (просп. Правди навпроти перетину з проспектом Василя Порика) у Подільському районі м. Києва. І мікрорайон. V черга будівництва», було виявлено наступне:

1. Мережі зовнішнього освітлення складаються з таких елементів (матеріалів, виробів, конструкцій) в наступній кількості:
   - Опора металева гарячого цинкування ПО/8/1, h=8 м – 29 шт.;
   - Оголовок 1-ріжковий оцинкований КО 1/0,6-1,5/1Р – 27 шт.;
   - Оголовок 2-ріжковий оцинкований КР 2/0,6/1,5 (180°) – 2 шт.;
   - Світильник світлодіодний ITW SYSTEMS PARK LED-43W/730-I/W-81 – 31 шт.;
   - Щиток ввідний для опори з одним запобіжником ТВ-1 – 27 шт.;
   - Щиток ввідний для опори з двома запобіжниками ТВ-2 – 2 шт.;
   - Кабель АВВГ 4х16 – 932,0 м;
   - Кабель ВВГ 3х1,5 – 300,0 м;
   - Провід самоутримний СІП 4х25 – 366,0 м;
   - Кабельний колодязь з/б ККС-1/1 – 1 шт.;
   - Кабельний колодязь Small Box – 1419 – 31 шт.;
   - Люк електротехнічний чавунний на ККС-1/1 – 1 шт.;
   - Труба гнучка гофрована двостінна поліетиленова Д зов/Д вн = 63/51,5 мм – 877,0 м.

2. Інженерні мережі зовнішнього освітлення побудовані відповідно до проекту 06.12.15-ІНТ/ПР-ЗО, розробленому ТОВ «ІНТЕЛЕКТ ПРОЕКТ» за ТУ КП «Київміськсвітло» №60-8 від 30.06.2015р., та норм ПУЕ без зауважень до обсягів та якості виконаних робіт.

3. До КП «Київміськсвітло» здана наступна технічна документація по об'єкту обстеження:
   - Технічні паспорти на основне обладнання: опори, кронштейни, світильники (паспорти на опори, кронштейни та світильники не заповнені виробником щодо дати виготовлення, не завірені печаткою), колодязі та люки до колодязів ККС-1/1;
   - Проект 06.12.15-ІНТ/ПР-ЗО;
   - Технічні умови КП «Київміськсвітло» №60-8 від 30.06.2015р.;
   - Копії сертифікатів про відповідність об'єктів проекту та готовність до експлуатації, виданих органом державного архітектурно – будівельного контролю;
   - Сертифікати якості (відповідності) на світильники, силові кабелі, самоутримний провід та арматуру до нього, труби;
   - Виконавча схема розподільчої електромережі;
   - Кабельний журнал;
   - Протокол замірів опору кабелю та самоутримного проводу;
   - Протокол вимірювання опору петлі «фаза- нуль»;
   - Копії свідоцтв про повірку законодавчо регульованих засобів вимірювальної техніки, якими проводилися вимірювання;
   - Акти на закриття прихованих робіт (фундаменти опор, кабель в трубах).

Згідно з оригіналом

Висновок:

Інженерні мережі зовнішнього освітлення прибудинкових територій житлових будинків №№41-Г, 41-Д, 41-Є на просп. Правди та міжквартального проїзду вздовж будинку №41-Д на просп. Правди визнані придатними до експлуатації та будуть прийняті в господарське відання КП «Київміськсвітло» після виходу розпорядження КМДА про прийняття цих мереж до комунальної власності територіальної громади м. Києва та закріплення їх на праві господарського відання за КП «Київміськсвітло» за умови надання технічної документації на об'єкт в повному обсязі.

Перелік технічної документації, що підлягає передачі в доповнення до вже переданої:

1. Копії актів готовності до експлуатації;
2. Протокол світлотехнічних вимірювань;

Акт підписали:

Заступник начальника ВТУ	_____	Раченко Є.С.
Начальник ВЕ	_____	Савчук Я.С.
Начальник ЕТР-8	_____	Вдовенко О.М.
Інженер-інспектор ВК	_____	Пономаренко К.В.
Представник підрядника головний інженер ТОВ «Вікітрейд»	_____	Бабич М.О.

Згідно з оригіналом

Додаток 1
до Порядку

Згідно з оригіналом

СЕРТИФІКАТ

серія ІУ N 163182711848

Цим сертифікатом *Державна архітектурно-будівельна інспекція України*
(найменування органу, який видає сертифікат)

засвідчує відповідність закінченого будівництвом об'єкта (черги, окремого пускового комплексу):

«Будівництво мікрорайонів I, II, I п.к. III, I п.к. VI у багатофункціональному житловому районі на вул. Маршала Гречка та просп. Правди (просп. Правди навпроти перетину з проспектом Василя Порика) у Подільському районі м. Києва II мікрорайон (5 черга, житловий будинок 5.1, 13 пусковий комплекс)»
(найменування об'єкта згідно з проектом)

нове будівництво
характер будівництва

вул. Маршала Гречка та просп. Правди (просп. Правди навпроти перетину з проспектом Василя Порика)
місце розташування

загальна площа квартир – 20221,1кв.м, житлова площа квартир – 9059,6кв.м, кількість квартир – 394квартири, площа вбудованих, вбудовано-прибудованих та прибудованих приміщень – 1791,9кв.м, у тому числі: нежитлові приміщення (офіс) – 523,6кв.м, продовольчий магазин з універсальним асортиментом – 688,4кв.м, технічні комори (зберігання велосипедів)- 577,9кв.м, поверховість – 13,23поверхи
основні показники об'єкта

проектній документації та підтверджує його готовність до експлуатації.

Замовник об'єкта:

ДЕРЖАВНЕ ПІДПРИЄМСТВО "НАУКОВО-ДОСЛІДНИЙ ВИРОБНИЧИЙ АГРОКОМБІНАТ "ПУЩА-ВОДИЦЯ"
(прізвище, ім'я та по батькові фізичної особи, найменування юридичної особи)

Київська обл., Києво-Святошинський район, с. Софіївська Борщагівка, вул. Лесіка, 63, код СЛРПОУ 00849296
місцезнаходження, код платника податків згідно з СЛРПОУ або податковий номер)

Генеральний проектувальник (проектувальник):

ТОВАРИСТВО З ОБМЕЖЕНОЮ ВІДПОВІДАЛЬНІСТЮ "ЗНЕВІШ ПРОЕКТ"
(прізвище, ім'я та по батькові фізичної особи, найменування юридичної особи)

м. Київ, вул. Сергія Коновальця, 44-Б, код ЄДРПОУ 38992277
місцезнаходження, код платника податків згідно з ЄДРПОУ або податковий номер)

Генеральний підрядник (підрядник):

ТОВАРИСТВО З ОБМЕЖЕНОЮ ВІДПОВІДАЛЬНІСТЮ "СПЕЦМЕХБУД 21"
(прізвище, ім'я та по батькові фізичної особи, найменування юридичної особи)

м. Київ, вул. Бориспільська, 26-3, офіс 179, код СЛРПОУ 34424723
місцезнаходження, код платника податків згідно з СЛРПОУ або податковий номер)

Додаток 7
до Порядку

Згідно з оригіналом

СЕРТИФІКАТ

серія ІУ N 163190111055

Цим сертифікатом *Державна архітектурно-будівельна інспекція України*
(найменування органу, який видає сертифікат)

засвідчує відповідність закінченого будівництвом об'єкта (черги, окремого пускового комплексу):

«Будівництво мікрорайонів I, II, I п.к. III, I п.к. VI у багатофункціональному житловому районі на вул. Маршала Гречка та просп. Правди (просп. Правди навпроти перетину з проспектом Василя Порика) у Подільському районі м. Києва» (I мікрорайон)»
5 черга, житловий будинок 5.2, 14 пусковий комплекс
(найменування об'єкта згідно з проектом,

нове будівництво
характер будівництва,

вул. Маршала Гречка та просп. Правди (просп. Правди навпроти перетину з проспектом Василя Порика) у Подільському районі м. Києва
місце розташування,

загальна площа квартир – 8308,6 кв.м, житлова площа квартир – 4560,4 кв.м, кількість квартир – 144 квартири, площа вбудованих, вбудовано-прибудованих та прибудованих приміщень – 938,7 кв.м, у тому числі: нежитлові приміщення (офіс) – 615,1 кв.м, позаквартирні комори (зберігання велосипедів) – 323,6 кв.м, поверховість – 12,14 поверхів, загальна площа ТП – 144,1 кв.м
основні показники об'єкта)

проектній документації та підтверджує його готовність до експлуатації.

Замовник об'єкта:
ДЕРЖАВНЕ ПІДПРИЄМСТВО "НАУКОВО-ДОСЛІДНИЙ, ВИРОБНИЧИЙ АГРОКОМБІНАТ "ПУЩА-ВОДИЦЯ"
(прізвище, ім'я та по батькові фізичної особи, найменування юридичної особи,
Київська обл., Києво-Святошинський район, с. Софіївська Борщагівка, вул. Леніна, 63, код ЄДРПОУ 00849296
місцезнаходження, код платника податків згідно з ЄДРПОУ або податковий номер)

Генеральний проектувальник (проектувальник):
ТОВАРИСТВО З ОБМЕЖЕНОЮ ВІДПОВІДАЛЬНІСТЮ "ІНТЕЛІТ ПРОЕКТ"
(прізвище, ім'я та по батькові фізичної особи, найменування юридичної особи,
м. Київ, вул. Євгена Коновальця, 44-Б, код ЄДРПОУ 38992272
місцезнаходження, код платника податків згідно з ЄДРПОУ або податковий номер)

Генеральний підрядник (підрядник):
ТОВАРИСТВО З ОБМЕЖЕНОЮ ВІДПОВІДАЛЬНІСТЮ "СПЕЦМЕХБУД 21"
(прізвище, ім'я та по батькові фізичної особи, найменування юридичної особи
м. Київ, вул. Бориспільська, 26-3, офіс 179, код ЄДРПОУ 34424723
місцезнаходження, код платника податків згідно з ЄДРПОУ або податковий номер)

Сертифікат виданий на підставі акта готовності об'єкта до експлуатації від 22.12.2018 р. (копія додається).

Дата видачі сертифіката **11 січня 2019 р.**

Головний інспектор будівельного нагляду відділу методології та нагляду за видачею сертифікатів готовності об'єктів до експлуатації Департаменту дозвільних процедур — **І. В. Кальніченко**
(найменування посади) (підпис) (прізвище, ім'я та по батькові)

М.П.

Додаток 7
до Порядку

Згідно з оригіналом

СЕРТИФІКАТ

серія ІУ N 163190111058

Цим сертифікатом *Державна архітектурно-будівельна інспекція України*
(найменування органу, який видає сертифікат)

засвідчує відповідність закінченого будівництвом об'єкта (черги, окремого пускового комплексу):

«Будівництво мікрорайонів І, ІІ, І п.к. ІІІ, І п.к. VI у багатофункціональному житловому районі на вул. Маршала Гречка та просп. Правди (просп. Правди навпроти перетину з проспектом Василя Порика) у Подільському районі м. Києва» (І мікрорайон)»
5 черга, житловий будинок 5.3, 15 пусковий комплекс
(найменування об'єкта згідно з проектом,
нове будівництво
характер будівництва,
вул. Маршала Гречка та просп. Правди (просп. Правди навпроти перетину з проспектом Василя Порика) у Подільському районі м. Києва
місце розташування,
загальна площа квартир – 11712,0 кв.м, житлова площа квартир – 5116,9 кв.м, кількість квартир – 228 квартир, площа вбудованих, вбудовано-прибудованих та прибудованих приміщень – 978,0 кв.м, у тому числі: нежитлові приміщення (офіс) – 609,3 кв.м, позаквартирні комори (зберігання велосипедів) - 368,7 кв.м, поверховість – 20 поверхів
основні показники об'єкта)

проектній документації та підтверджує його готовність до експлуатації.

Замовник об'єкта:
ДЕРЖАВНЕ ПІДПРИЄМСТВО "НАУКОВО-ДОСЛІДНИЙ, ВИРОБНИЧИЙ АГРОКОМБІНАТ "ПУЩА-ВОДИЦЯ"
(прізвище, ім'я та по батькові фізичної особи, найменування юридичної особи,
Київська обл., Києво-Святошинський район, с. Софіївська Борщагівка, вул. Леніна, 63, код ЄДРПОУ 00849296
місцезнаходження, код платника податків згідно з ЄДРПОУ або податковий номер)

Генеральний проектувальник (проектувальник):
ТОВАРИСТВО З ОБМЕЖЕНОЮ ВІДПОВІДАЛЬНІСТЮ "ІНТЕЛІТ ПРОЕКТ"
(прізвище, ім'я та по батькові фізичної особи, найменування юридичної особи,
м. Київ, вул. Євгена Коновальця, 44-Б, код ЄДРПОУ 38992272
місцезнаходження, код платника податків згідно з ЄДРПОУ або податковий номер)

Генеральний підрядник (підрядник):
ТОВАРИСТВО З ОБМЕЖЕНОЮ ВІДПОВІДАЛЬНІСТЮ "СПЕЦМЕХБУД 21"
(прізвище, ім'я та по батькові фізичної особи, найменування юридичної особи
м. Київ, вул. Бориспільська, 26-3, офіс 179, код ЄДРПОУ 34424723
місцезнаходження, код платника податків згідно з ЄДРПОУ або податковий номер)

Сертифікат виданий на підставі акта готовності об'єкта до експлуатації від 22.12.2018 р. (копія додається).

Дата видачі сертифіката **11 січня 2019 р.**

Головний інспектор будівельного нагляду відділу методології та нагляду за видачею сертифікатів готовності об'єктів до експлуатації Департаменту дозвільних процедур — **І.В. Кальніченко**
(найменування посади) (підпис) (прізвище, ім'я та по батькові)

Сертифікат виданий на підставі акта готовності об'єкта до експлуатації від 29.08.2018 р. (копія додається).

Дата видачі сертифіката 28 вересня2018 р.

Головний інспектор будівельного нагляду відділу методології та нагляду за видачею сертифікатів готовності об'єктів до експлуатації Департаменту дозвільних процедур

І. В. Кальніченко

Згідно з оригіналом

Додаток 4
до Порядку виконання
будівельних робіт

Державна архітектурно-будівельна інспекція України

ДОЗВІЛ

на виконання будівельних робіт

Від **24 вересня 2015** року **№ ІУ 115152671059**

Цей дозвіл надано:

Замовнику

Державному підприємству «Науково-дослідний, виробничий агрокомбінат «ПУЩА-ВОДИЦЯ», 08131, Київська область, Києво-Святошинський район, с. Софіївська Борщагівка, вул. Леніна,63, код ЄДРПОУ 00849296

(прізвище, ім'я та по батькові фізичної особи, місце проживання або найменування юридичної особи, її місцезнаходження, код згідно з ЄДРПОУ)

генеральному підряднику (підряднику):

Товариству з обмеженою відповідальністю «МОНОЛІТ БУДСЕРВІС», 04112, м. Київ, вул. Тимофія Шамрила, 4-В, ЄДРПОУ 39778632, серія АЕ № 640529

(найменування, місцезнаходження генерального підрядника (підрядника), код згідно з ЄДРПОУ, номер телефону, серія та номер ліцензії) (необхідне зазначити)

«Будівництво мікрорайонів І, ІІ, І п.к. ІІІ, І п.к. VI у багатофункціональному житловому районі на вул. Маршала Гречка та просп. Правди (просп. Правди навпроти перетину з проспектом Василя Порика) у Подільському районі м. Києва» (І мікрорайон)

(найменування об'єкта будівництва)

поштова/будівельна адреса:

вул. Маршала Гречка та просп. Правди (просп. Правди навпроти перетину з проспектом Василя Порика) у Подільському районі м. Києва

вид будівництва

нове будівництво

(нове будівництво, реконструкція, технічне переоснащення діючих підприємств, реставрація, капітальний ремонт)

код об'єкта

1122.1

(згідно з Державним класифікатором будівель та споруд ДК 018-2000)

Проектна документація розроблена

Підприємством, заснованим на власності Київської організації спілки архітекторів України «Творча архітектурна майстерня А. Пашенко», м. Київ, вул. Б. Грінченка, 7, ЄДРПОУ 23733113

(найменування, місцезнаходження, код згідно з ЄДРПОУ проектувальника)

під керівництвом

головного архітектора проекту Здоренко Світлани Миколаївни, сертифікат АА № 000269

(прізвище, ім'я та по батькові головного архітектора (інженера) проекту, серія і номер його кваліфікаційного сертифіката)

та затверджена замовником

наказом Державного підприємства «Науково-дослідний, виробничий агрокомбінат «ПУЩА-ВОДИЦЯ» від 14.08.2015 № 28-О «Про затвердження проекту»

(дата затвердження (для фізичних осіб) чи прізвище, ім'я, по батькові та посада особи, яка затвердила проект, дата затвердження або назва, номер та дата видачі розпорядчого документа (для юридичних осіб)

Категорія складності

V

Результати експертизи проекту будівництва видані

Товариством з обмеженою відповідальністю «Укрбудекспертиза» від 13.08.2015 № 3-073-15-ЕП/КО, код ЄДРПОУ 37635443, головний експерт проекту Харчун Юрій Панасович, серія АЕ № 000002

(найменування експертної організації, код згідно з ЄДРПОУ дата видачі, прізвище, ім'я та по батькові відповідального експерта, серія і номер його кваліфікаційного сертифіката)

Авторський нагляд здійснює

Здоренко Світлана Миколаївна, наказ № 2 від 13.08.2015, головний архітектор проекту

(прізвище, ім'я та по батькові особи, номер та дата видачі документа, що підтверджує повноваження особи на здійснення авторського нагляду, найменування посади)

Технічний нагляд здійснює

Гальський Сергій Володимирович, сертифікат АТ № 000298

(прізвище, ім'я та по батькові особи, серія і номер її кваліфікаційного сертифіката)

Відповідальним виконавцем робіт є

Криворука Леонід Вікторович, наказ № 02 від 10.08.2015

(прізвище, ім'я та по батькові особи, номер та дата видачі документа, що підтверджує повноваження особи на виконання робіт найменування посади)

Даний дозвіл виданий на підставі рішення Держархбудінспекції України від 24.09.2015 № 6-д

Головний інспектор будівельного нагляду відділу методології та нагляду за здійсненням декларативних процедур Департаменту дозвільних процедур

(найменування посади відповідальної особи органу)

(підпис)

Погорєлова А.М.
(ініціали та прізвище)

М. П.



Умовні позначення:

Межі ділянки

V 5 черга будівництва

44.06 га

ВІДОМІСТЬ ЖИТЛОВИХ ТА ГРОМАДСЬКИХ БУДІВЕЛЬ ТА СПОРУД

Номер на плані	Найменування та поверховість	Поверховість	Кількість будинків	Кількість квартир: будинків	Кількість квартир: всього	Площа, м²: Забудови: будинків	Площа, м²: Забудови: всього	Площа, м²: Загальна ш/ нерухомість: будинків	Площа, м²: Загальна ш/ нерухомість: всього	Будівельний об'єм, м³: будинків	Будівельний об'єм, м³: всього
	Мікрорайон - I, у тому числі										
	Черга будівництва I										
1.1	Житловий будинок ТИП 1	22,15	1	397	397	1721	1721	31 306	31 306	109 722	109 722
1.1.1	Світлоанонс										
1.1.2	Світлоанонс										
1.2	Житловий будинок ТИП 2	16	1	168	168	973	973	18 288	18 288	52 696	52 696
1.2.1	Світлоанонс										
1.2.2	Світлоанонс										
1.3	Житловий будинок ТИП 1	16	1	231	231	972	972	18 374	18 374	65 067	65 067
1.3.1	Світлоанонс										
ТП 1	Трансформаторна підстанція		1								
ПОС 1	Дитячий очисний спорудж (1 м.с.)		1								
	Разом по черзі будівництва I				816		3 666		85 070		227 685
	Черга будівництва II										
2.1	Житловий будинок ТИП 1	25,15	1	397	397	1721	1721	31 306	31 306	109 722	109 722
2.1.1	Світлоанонс										
2.1.2	Світлоанонс										
2.2	Житловий будинок ТИП 2	12,16	1	152	152	971	971	11 878	11 878	44 256	44 256
2.2.1	Світлоанонс										
2.2.2	Світлоанонс										
2.3	Житловий будинок ТИП 1	16	1	231	231	931	931	18 374	18 374	65 067	65 067
2.3.1	Світлоанонс										
ТП 2	Трансформаторна підстанція		1								
ПОС 2	Дитячий очисний спорудж (1 м.с.)		1								
ПОС 3	Дитячий очисний спорудж (1 м.с.)		1								
	Разом по черзі будівництва II				780		3423		81 866		219 045
	Черга будівництва III										
3.1	Житловий будинок ТИП 1	25,15	1	397	397	1721	1721	31 306	31 306	109 722	109 722
3.1.1	Світлоанонс										
3.1.2	Світлоанонс										
3.2	Житловий будинок ТИП 2	16	1	84	84	487	487	7 664	7 664	26 448	26 448
3.2.1	Світлоанонс										
3.3	Житловий будинок ТИП 1	25	1	231	231	971	971	18 374	18 374	65 067	65 067
3.3.1	Світлоанонс										
ТП 3	Трансформаторна підстанція		1								
ПОС 4	Дитячий очисний спорудж (1 м.с.)		1								
	Разом по черзі будівництва III				722		3 179		57 351		201 237
	Черга будівництва IV										
4.1	Житловий будинок ТИП 1	25,15	1	397	397	1721	1721	31 306	31 306	109 722	109 722
4.1.1	Світлоанонс										
4.1.2	Світлоанонс										
4.2	Житловий будинок ТИП 2	16	1	168	168	973	973	15 358	15 358	52 696	52 696
4.2.1	Світлоанонс										
4.2.2	Світлоанонс										
4.3	Житловий будинок ТИП 1	25	1	162	162	778	778	15 226	15 226	51 043	51 043
4.3.1	Світлоанонс										
ТП 4	Трансформаторна підстанція		1								
ПОС 5	Дитячий очисний спорудж (1 м.с.)		1								
	Разом по черзі будівництва IV				777		3 472		67 922		213 681
	Черга будівництва V										
5.1	Житловий будинок ТИП 1	25,15	1	397	397	1721	1721	31 306	31 306	109 722	109 722
5.1.1	Світлоанонс										
5.1.2	Світлоанонс										
5.2	Житловий будинок ТИП 2	16	1	152	152	971	971	11 878	11 878	44 256	44 256
5.2.1	Світлоанонс										
5.2.2	Світлоанонс										
5.3	Житловий будинок ТИП 1	25	1	231	231	971	971	18 374	18 374	65 067	65 067
5.3.1	Світлоанонс										
ТП 5	Трансформаторна підстанція		1								
ПОС 6	Дитячий очисний спорудж (1 м.с.)		1								
	Разом по черзі будівництва V				780		3 423		61 866		219 045

ВІДОМІСТЬ ЖИТЛОВИХ ТА ГРОМАДСЬКИХ БУДІВЕЛЬ ТА СПОРУД

Номер на плані	Найменування та поверховість	Поверховість	Кількість будинків	Кількість квартир: будинків	Кількість квартир: всього	Площа, м²: Забудови: будинків	Площа, м²: Забудови: всього	Площа, м²: Загальна ш/ нерухомість: будинків	Площа, м²: Загальна ш/ нерухомість: всього	Будівельний об'єм, м³: будинків	Будівельний об'єм, м³: всього
	Черга будівництва II										
6.1	Житловий будинок ТИП 1	25,15	1	397	397	1721	1721	31 306	31 306	109 722	109 722
6.1.1	Світлоанонс										
6.1.2	Світлоанонс										
6.2	Житловий будинок ТИП 2	12,16	1	152	152	971	971	11 878	11 878	44 256	44 256
6.2.1	Світлоанонс										
6.2.2	Світлоанонс										
6.3	Житловий будинок ТИП 1	16	1	152	152	778	778	12 172	12 172	42 163	42 163
6.3.1	Світлоанонс										
ТП 6	Трансформаторна підстанція		1								
ПОС 7	Дитячий очисний спорудж (1 м.с.)		1								
	Разом по черзі будівництва VI				701		3 470		50 356		196 141
	Черга будівництва VII										
7.1	Житловий будинок ТИП 1	25,17	1	397	397	1721	1721	31 306	31 306	109 722	109 722
7.1.1	Світлоанонс										
7.1.2	Світлоанонс										
7.2	Житловий будинок ТИП 2	12	1	192	192	778	778	14 225	14 225	51 043	51 043
7.2.1	Світлоанонс										
7.3	Житловий будинок ТИП 1	16	1	183	183	971	971	14 576	14 576	52 296	52 296
7.3.1	Світлоанонс										
ТП 7	Трансформаторна підстанція		1								
ПОС 8	Дитячий очисний спорудж (1 м.с.)		1								
	Разом по черзі будівництва VII				772		3 470		61 276		214 061
	Черга будівництва VIII										
8.1	Житловий будинок ТИП 1	25,17	1	397	397	1721	1721	31 306	31 306	109 722	109 722
8.1.1	Світлоанонс										
8.1.2	Світлоанонс										
8.2	Житловий будинок ТИП 2	12	1	152	152	971	971	11 878	11 878	44 256	44 256
8.2.1	Світлоанонс										
8.2.2	Світлоанонс										
8.3	Житловий будинок ТИП 1	16	1	229	229	1042	1042	16 464	16 464	65 331	65 331
8.3.1	Світлоанонс										
ТП 8	Трансформаторна підстанція		1								
ПОС 9	Дитячий очисний спорудж (1 м.с.)		1								
	Разом по черзі будівництва VIII				1		3 470		61 642		219 510

ВІДОМІСТЬ ТРОТУАРІВ, ДОРІЖОК ТА МАЙДАНЧИКІВ

Поз.	Найменування	Тип	Площа покриття, м²	Черга (черга буд.)
АС 1	Відкрита автостоянка на 30 м.м. у тому числі – 6 м.м. для інвалідів		894,30	I
АС 2	Відкрита автостоянка на 34 м.м. у тому числі – 3 м.м. для інвалідів		484,00	II
АС 3	Відкрита автостоянка на 38 м.м. у тому числі – 4 м.м. для інвалідів		524,70	
АС 4	Відкрита автостоянка на 42 м.м. у тому числі – 4 м.м. для інвалідів		551,20	
АС 5	Відкрита автостоянка на 34 м.м. у тому числі – 5 м.м. для інвалідів		477,90	III
АС 6	Відкрита автостоянка на 34 м.м. у тому числі – 5 м.м. для інвалідів		450,50	
АС 7	Відкрита автостоянка на 22 м.м.		288,75	
АС 8	Відкрита автостоянка на 8 м.м. у тому числі – 1 м.м. для інвалідів		122,75	
АС 9	Відкрита автостоянка на 40 м.м. у тому числі – 4 м.м. для інвалідів		551,18	
АС 10	Відкрита автостоянка на 38 м.м. у тому числі – 5 м.м. для інвалідів		530,00	IV
АС 11	Відкрита автостоянка на 28 м.м. у тому числі – 3 м.м. для інвалідів		728,75	
АС 12	Відкрита автостоянка на 54 м.м.		371,00	
АС 13	Відкрита автостоянка на 40 м.м. у тому числі – 4 м.м. для інвалідів		524,70	
АС 14	Відкрита автостоянка на 22 м.м. у тому числі – 3 м.м. для інвалідів		248,10	
АС 15	Відкрита автостоянка на 43 м.м. у тому числі – 4 м.м. для інвалідів		524,70	V
АС 16	Відкрита автостоянка на 22 м.м. у тому числі – 3 м.м. для інвалідів		278,60	
АС 17	Відкрита автостоянка на 41 м.м. у тому числі – 4 м.м. для інвалідів		471,70	VI
АС 18	Відкрита автостоянка на 41 м.м. у тому числі – 4 м.м. для інвалідів		591,02	VII
АС 19	Відкрита автостоянка на 30 м.м. у тому числі – 4 м.м. для інвалідів		339,20	VIII
АС 20	Відкрита автостоянка на 27 м.м. у тому числі – 3 м.м. для інвалідів		401,50	
	Майданчики для мешканців будинків N1,2,13			
МС 1	Для ігор дітей			
МЗ 1	Для відпочинку дорослого населення			
МФ 1	Для занять фізкультурою			
МГ 1	Майданчик для господарських потреб			
	Майданчики для мешканців будинків 2.1, 2.2, 2.3			
МС 2	Для ігор дітей			II
МЗ 2	Для відпочинку дорослого населення			
МФ 2	Для занять фізкультурою			
МГ 2	Майданчик для господарських потреб			
	Майданчики для мешканців будинків 3.1, 3.2, 3.3			
МС 3	Для ігор дітей			
МЗ 3	Для відпочинку дорослого населення			
МФ 3	Для занять фізкультурою			
МГ 3	Майданчик для господарських потреб			
	Майданчики для мешканців будинків 4.1, 4.2, 4.3			
МС 4	Для ігор дітей			
МЗ 4	Для відпочинку дорослого населення			
МФ 4	Для занять фізкультурою			
	Майданчики для мешканців будинків 5.1, 5.2, 5.3			
МС 5	Для ігор дітей			
МЗ 5	Для відпочинку дорослого населення			
МФ 5	Для занять фізкультурою			

ВІДОМІСТЬ ТРОТУАРІВ, ДОРІЖОК ТА МАЙДАНЧИКІВ

Поз.	Найменування	Тип	Площа покриття, м²	Черга (черга буд.)
	Майданчики для мешканців будинків 6.1, 6.2, 6.3			
МЗ 6	Для ігор дітей			IV
МФ 6	Для відпочинку дорослого населення			
МГ 6	Для занять фізкультурою			
	Майданчик для господарських потреб			
	Майданчики для мешканців будинків 7.1, 7.2, 7.3			
МЗ 7	Для ігор дітей			VII
МФ 7	Для відпочинку дорослого населення			
МГ 7	Для занять фізкультурою			
	Майданчик для господарських потреб			
	Майданчики для мешканців будинків 8.1, 8.2, 8.3, 8.4			
МЗ 8	Для ігор дітей (2-а майданчики ПОВУ, 200м)			VIII
МФ 8	Для відпочинку дорослого населення			
МГ 8	Для занять фізкультурою			
	Майданчик для господарських потреб			
	Загальні майданчики для вигулу собак			
МС 1	Майданчик для вигулу собак			
МС 2	Майданчик для вигулу собак			
МС 3	Майданчик для вигулу собак			
	Майданчики дошкільного закладу (на ПП 9)			
Д 1	Світлобарвні майданчики		18,50	IX
С 2	Майданчик для господарських цілей		164,50	
Д 3	Пісочник-вирослі		25,74	
Б 4	Пісочник-ігри		25,74	
Б 5	Пісочник-ігри		25,74	
Б 6	Пісочник-ігри		25,74	
Б 7	Майданчик для дошкільнят		156,86	
Б 8	Майданчик для дошкільнят		156,86	
Б 9	Майданчик для дошкільнят		156,86	
Д 10	Спортивно-рухова зона		249,07	
Д 11	Майданчик для дітей молодшого віку		156,86	
Д 12	Майданчик для дітей середнього віку		156,86	
Д 13	Майданчик для дітей старшого віку		56,86	
Д 14	Майданчик для дітей молодшого віку		156,86	
Д 15	Майданчик господарчого двору		110,34	
Д 16	Разом по дошкільному закладу		72,40	

Змін.	Кількість	Арк.	Підпис	Дата
Розробив				
Перевірив				
Н. контр.				
ГІП				
Затвердив				

С 1502-ПП

Комплексний проект будівництва житлового мікрорайону в м. Києві по вулиці Ревуцького (Ділянка 1) (Ділянка 1 черга будівництва)

ГЕНЕРАЛЬНИЙ ПЛАН

Стадія | Аркуш | Аркушів

П | | |

Спеціалізований навчально-виробничий комбінат

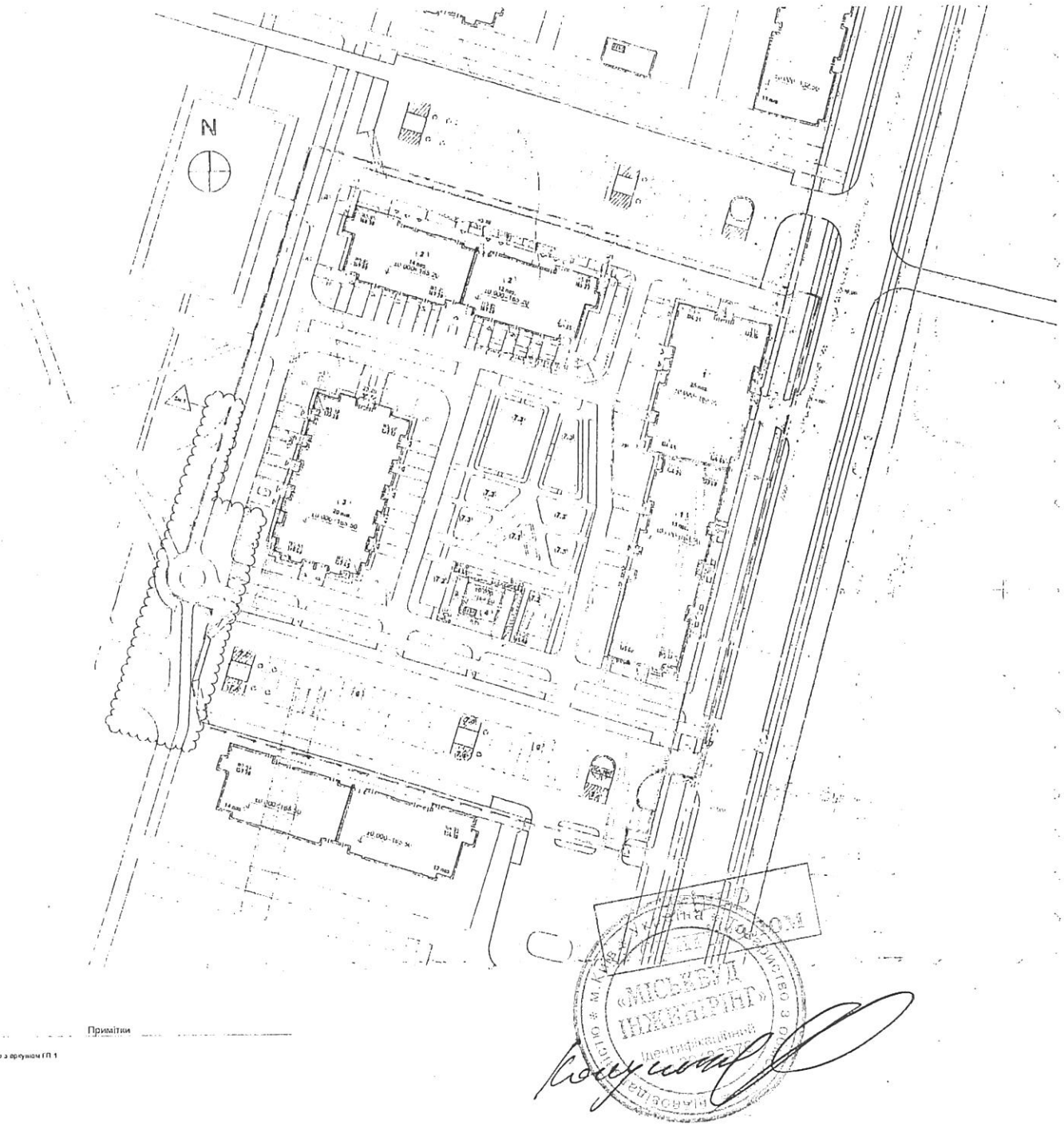

ВІДОМІСТЬ ЖИТЛОВИХ ТА ГРОМАДСЬКИХ БУДІВЕЛЬ І СПОРУД

Номер на плані	Найменування та призначення	Поверховість	Кількість			Площа, м²				Будівельний об'єм, м³	
			будівель	квартир		Забудови		Загальна експлуатація		будівлі	всього
				будівлі	всього	будівлі	всього	будівлі	всього		
1	Житловий будинок ТИП 1	25,13	1	384	384	1 780,9	1 780,9	24 273,8	24 273,8	106 751,0	169 751,0
2	Житловий будинок ТИП 2	12,14	1	144	144	988,7	988,7	11 450,2	11 450,2	43 164,5	43 164,5
3	Житловий будинок ТИП 3	20	1	228	228	970,0	970,0	16 411,5	16 411,5	67 975,0	67 975,0
4	Трансформаторна підстанція	1	1								
5	Локальна очисна споруда, 10 л/с		1								
	Разом		5		756		3 739,7		54 135,5		215 894,5

ВІДОМІСТЬ ТРОТУАРІВ, ДОРІЖОК ТА МАЙДАНЧИКІВ

Номер на плані	Найменування	Тип	Площа покриття, м²	Примітка
6	Автостоянка	Асфальтобетон	855,0	
7.1	Майданчик для відпочинку дорослих	Тротуарна плитка	270,0	
7.2	Майданчик для занять фізкультурою	Тротуарна плитка	380,0	
7.3	Майданчик для ігор дітей	Еластичне покриття	1300,0	
7.4	Майданчик господарчий	Асфальтобетон	90,0	

БАЛАНС ТЕРИТОРІЇ

№ п.п.	Найменування	Одиниця виміру	Площа	Примітка
1	Площа земельної ділянки в т.ч.	Га	1,75	
2	Площа забудови	м²	3 665,0	
3	Площа покриття (тротуарів, доріжок, майданчиків, проїздів)	м²	9780,0	
4	Площа озеленення	м²	4100,0	
5	Площа покриття за межами ділянки (тротуарів, доріжок, майданчиків, проїздів)	м²		
6	Площа озеленення за межами ділянки	м²		

Умовні позначення

- Червона лінія
- Межа проектування
- Вхід в будинок
- Вхід в сміттєкамеру
- Вхід в вбудовані приміщення
- Борт БР 100.30.15
- Борт БР 100.20.8
- Лінія стику різних типів покриттів
- Місця пониження бортового каменю
- Проектний уклін
- Паркомісця
- Місце підключення до мережі К2
- Дощоприймач-пісковловлювач
- Лоток дренажний
- 155.70 Проектна відмітка
- 154.45 Існуюча відмітка
- Партери пішохідної та велодоріжки (на одному рівні)
- Велодоріжка
- Пішохідний перехід
- Перетин велодоріжки та проїзної частини

Примітки

1. Розміри вказано на аркуші ГП 1

Зм	Кільк	Арк	№Док	Підпис	Дата	06.12.15 – ІНТ/ПР-ГП 2			
3	1					Нерівності міряються (±), їх в. ш. 1 в. Чіу будівлі-нашаленому ...			
2		Зам.	2						
Розробив	Собкова					Генеральний план. Загальні відомості	Стадія	Аркуш	Аркушів
Перевірив	Старих						Р	ГП 2.1	
Н.Контроль	Великодний								
ГАП	Великодний					Схема генерального плану. М 1:500	ТОВ «Інтелект Проект»		

Інв. № об. | Підпис і дата | Взам. інв. №

КОПІЯ

Додаток 4
до Порядку виконання
будівельних робіт

Державна архітектурно-будівельна інспекція України

ДОЗВІЛ

на виконання будівельних робіт

Від **24 вересня 2015** року **№ІУ 115152671059**

Цей дозвіл надано:

Замовнику

Державному підприємству «Науково-дослідний, виробничий агрокомбінат «ПУША-ВОДИЦЯ», 08131, Київська область, Києво-Святошинський район, с. Софіївська Борщагівка, вул. Леніна,63, код ЄДРПОУ 00849296

(прізвище, ім'я та по батькові фізичної особи, місце проживання або найменування юридичної особи, її місцезнаходження, код згідно з ЄДРПОУ)

генеральному підряднику (підряднику):

Товариству з обмеженою відповідальністю «МОНОЛІТ БУДСЕРВІС», 04112, м. Київ, вул. Тимофія Шамрила, 4-В, ЄДРПОУ 39778632, серія АЕ № 640529

(найменування, місцезнаходження генерального підрядника (підрядника), код згідно з ЄДРПОУ, номер телефону, серія та номер ліцензії) (необхідне зазначити)

«Будівництво мікрорайонів І, ІІ, І п.к. ІІІ, І п.к. VI у багатофункціональному житловому районі на вул. Маршала Гречка та просп. Правди (просп. Правди навпроти перетину з проспектом Василя Порика) у Подільському районі м. Києва» (І мікрорайон)

(найменування об'єкта будівництва)

поштова/будівельна адреса:

вул. Маршала Гречка та просп. Правди (просп. Правди навпроти перетину з проспектом Василя Порика) у Подільському районі м. Києва

вид будівництва

нове будівництво

(нове будівництво, реконструкція, технічне переоснащення діючих підприємств, реставрація, капітальний ремонт)

код об'єкта

1122.1

(згідно з Державним класифікатором будівель та споруд ДК 018-2000)

Проектна документація розроблена

Підприємством, заснованим на власності Київської організації спілки архітекторів України «Творча архітектурна майстерня А. Пашенко», м. Київ, вул. Б. Гринченка, 7, ЄДРПОУ 23733113

(найменування, місцезнаходження, код згідно з ЄДРПОУ проектувальника)

під керівництвом

головного архітектора проекту Здоренко Світлани Миколаївни, сертифікат АА № 000269

(прізвище, ім'я та по батькові головного архітектора (інженера) проекту, серія і номер його кваліфікаційного сертифіката)

та затверджена замовником

наказом Державного підприємства «Науково-дослідний, виробничий агрокомбінат «ПУЩА-ВОДИЦЯ» від 14.08.2015 № 28-О «Про затвердження проекту»

(дата затвердження (для фізичних осіб) чи прізвище, ім'я, по батькові та посада особи, яка затвердила проект, дата затвердження або назва, номер та дата видачі розпорядчого документа (для юридичних осіб)

Категорія складності

V

Результати експертизи проекту будівництва видані

Товариством з обмеженою відповідальністю «Укрбудекспертиза» від 13.08.2015 № 3-073-15-ЕП/КО, код ЄДРПОУ 37635443, головний експерт проекту Харчун Юрій Панасович, серія АЕ № 000002

(найменування експертної організації, код згідно з ЄДРПОУ дата видачі, прізвище, ім'я та по батькові відповідального експерта, серія і номер його кваліфікаційного сертифіката)

Авторський нагляд здійснює

Здоренко Світлана Миколаївна, наказ № 2 від 13.08.2015, головний архітектор проекту

(прізвище, ім'я та по батькові особи, номер та дата видачі документа, що підтверджує повноваження особи на здійснення авторського нагляду, найменування посади)

Технічний нагляд здійснює

Гальський Сергій Володимирович, сертифікат АТ № 000298

(прізвище, ім'я та по батькові особи, серія і номер її кваліфікаційного сертифіката)

Відповідальним виконавцем робіт є

Криворука Леонід Вікторович, наказ № 02 від 10.08.2015

(прізвище, ім'я та по батькові особи, номер та дата видачі документа, що підтверджує повноваження особи на виконання робіт найменування посади)

Даний дозвіл виданий на підставі рішення Держархбудінспекції України від 24.09.2015 № 6-д

Згідно з оригіналом

Головний інспектор будівельного нагляду відділу методології та нагляду за здійсненням декларативних процедур Департаменту дозвільних процедур

(найменування посади відповідальної особи органу)

М.П.

Погорєлова А.М.

(підпис)

(ініціали та прізвище)

Місто Київ, Україна.

17 БЕР 2015 року я, Іванчик І.І., приватний нотаріус Київського міського нотаріального округу, засвідчую вірність цієї копії з оригіналу документа; в останньому тексті, описок, закреслених слів, незастережених виправлень або інших особливостей не виявлено.

Зареєстровано в реєстрі за № 2269.

Стягнуто плати: за домовленістю.

Приватний нотаріус

ЗГІДНО З ОРИГІНАЛОМ

Україна * Товариство з обмеженою відповідальністю * м. Київ
«МІСЬКБУД ІНЖИНІРІНГ»
Ідентифікаційний код

ДЕРЖАВНИЙ АКТ НА ПРАВО ПОСТІЙНОГО КОРИСТУВАННЯ ЗЕМЛЕЮ

I—КВ № 003918

ПЛАН ЗОВНІШНІХ МЕЖ ЗЕМЛЕКОРИСТУВАННЯ

9106614, 9140011, 9131201
9141[illegible]133

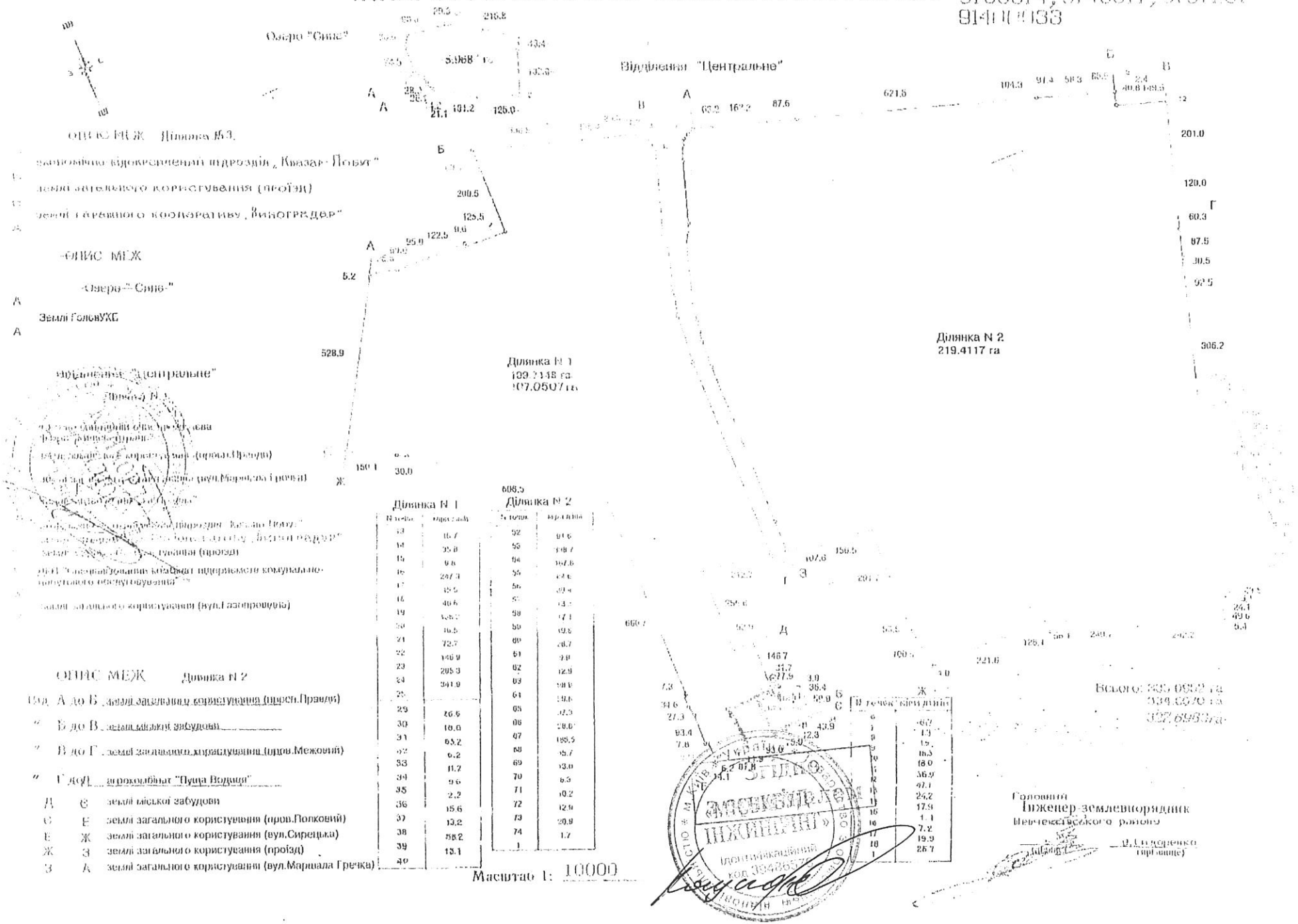

ОПИС МЕЖ Ділянка №3.

заповітно відокремлений підрозділ „Квазар-Повит"

землі загального користування (проїзд)

землі гаражного кооперативу „Виноградар"

ОПИС МЕЖ

„Озеро-Силе"

Землі ГольвУХБ

Відділення "Центральне"

Ділянка N 1

землі загального користування (пров.Правди)

землі загального користування (вул.Маршала Гречка)

землі загального користування (проїзд)

ОПИС МЕЖ Ділянка N 2

від А до Б землі загального користування (пров.Правди)

" Б до В землі міської забудови

" В до Г землі загального користування (пров.Межовий)

" Г до Д агрокомбінат "Пуща Водиця"

Д	Є	землі міської забудови
Є	Е	землі загального користування (пров.Полковий)
Е	Ж	землі загального користування (вул.Сирецька)
Ж	З	землі загального користування (проїзд)
З	А	землі загального користування (вул.Маршала Гречка)

Всього: 335.0952 га
338.3370 га
327.6963 га

Головний
Інженер-землевпорядник
Шевченківського району
_____ Д.І.Гнидоренко
(прізвище)

ЗМІНИ В ЗЕМЛЕКОРИСТУВАННІ

Номер на плані	Дата, номер і зміст документа, на підставі якого внесено зміну	Площа, га
№1	30.03.99р. № 187/288 Рішення Київської міської Ради	107.0507
№3	Про надання земельних ділянок гаражному кооперативу „Виноградар"	1.2359
	23.12.2004р. № 906/2818 Рішення Київської міської Ради	
Озеро „Сине"	Про передачу товариству з обмеженою відповідальністю „Лашкарівське місто" земельної ділянки	Вилучено
№ 1	23.12.2004р. № 906/2818	107.0507
№ 2	Рішення Київської міської Ради	219.4117
№ 3	Про недачу товариству з обмеженою відповідальністю „Лашкарівське місто" земельної ділянки	1.2359

Начальник Київського міського управління земельних ресурсів

Анатолій Землянський

А. Муховиков
(прізвище)

Державний акт на право постійного користування землею видано *агрокомбінату*

"Пуща-Водиця" м.Київ- 078, вул.Полкова, 57
(назва землекористувача та його місцезнаходження)

Київською міською державною адміністрацією Радою народних депутатів

району області України

у тому, що зазначеному землекористувачу надається у постійне користування *335.0987* гектарів землі в межах згідно з планом землекористування

Кожна зміна постійного користування земелькою вноситься *рішенням сільської, селищної, міської ради* *Деньгинські, вулиця "Центральна", озеро "Сине" у Шевченківському районі м.Києва*

розпорядженням міського голови *Київської міської державної адміністрації* Ради народних депутатів

21 *квітня* 199 *0* року № *591*

Цей державний акт складений у двох примірниках, з яких перший видано землекористувачу другий зареєстрований у *Київському міському* Раді народних депутатів *управлінні земельних ресурсів*

Акт зареєстровано в Книзі записів державних актів на право постійного користування землею за № *94-4-00017*

Київської міської державної адміністрації
Голова Ради народних депутатів

О.Ф.Ананченко
(підпис)

15 *вересня* 199*6* р.

І—КИ № 003916

ЗАТ «МІСЬКБУД-ІНЖИНІРИНГ» Ідентифікаційний код 39486576