КИЇВСЬКА МІСЬКА РАДА

IX СКЛИКАННЯ

ПОСТІЙНА КОМІСІЯ З ПИТАНЬ ТРАНСПОРТУ, ЗВ'ЯЗКУ ТА РЕКЛАМИ

вул. Хрещатик, 36, м. Київ, 01044 *тел.:(044)202-73-04, тел./факс:(044)202-73-08*

Хрещатик 36, 5-й поверх, каб. 514 **22.03.2023 11:00**

Порядок денний:

1. Інформація виконавчого органу Київської міської ради (Київської міської державної адміністрації) щодо розгляду електронної петиції № 11670 «Безкоштовний проїзд всім військовослужбовцям ЗСУ у міському транспорті» *(Відповідно до п. 5.5. Положення про порядок подання та розгляду електронних петицій) доручення Київського міського голови від 16.02.2023 № 08/КО – 341 (доповідачі: Кандибор Р.В., Світлий Р.В., Величко Р.В.).*

2. Інформація виконавчого органу Київської міської ради (Київської міської державної адміністрації) щодо розгляду електронної петиції № 11709 «Скасувати зупинку громадського транспорту під час повітряної тривоги» *(Відповідно до п. 5.5. Положення про порядок подання та розгляду електронних петицій) доручення Київського міського голови від 13.03.2023 № 08/КО – 547 (доповідачі: Ткачук Р.С., Кандибор Р.В., Куценко М.М.).*

3. Інформація виконавчого органу Київської міської ради (Київської міської державної адміністрації) щодо розгляду електронної петиції № 11713 «Зменшити комендантську годину до 00:00 по 05:00» *(Відповідно до п. 5.5. Положення про порядок подання та розгляду електронних петицій) доручення Київського міського голови від 08.03.2023 № 08/КО – 529 (доповідачі: Ткачук Р.С., Кандибор Р.В., Дем'яненко А.Г.).*

4. Інформація Департаменту транспортної інфраструктури виконавчого органу Київської міської ради (Київської міської державної адміністрації) щодо виконання рішення Київської міської ради від 14.11.2019 № 222/7795 «Про затвердження Міської цільової програми розвитку транспортної інфраструктури міста Києва на 2019-2023 роки» (зі змінами) *(доповідач Кандибор Р.В.).*

5. Про розгляд проєкту рішення Київської міської ради **«Про внесення змін до рішення Київської міської ради від 20 грудня 2018 року № 549/6600»** *доручення заступника міського голови – секретаря Київської міської ради від 07.03.2023 № 08/231-295/ПР (доповідачі: Половинко О.В., Світлий Р.В.).*

6. Про розгляд проєкту рішення Київської міської ради **«Про внесення змін у п. 5 рішення Київської міської ради від 14.05.2022 № 4577/4618 Про відновлення роботи автоматизованої системи обліку оплати проїзду в міському пасажирському транспорті міста Києва незалежно від форм власності»** *доручення заступника міського голови – секретаря Київської міської ради від 21.02.2023 № 08/231-234/ПР (доповідачі: Пашинна Л.В., Кандибор Р.В.).*

7. Про розгляд проєкту рішення Київської міської ради **«Про організаційні питання, пов'язані з ефективним використанням та збереженням автомобільних доріг Солом'янського району міста Києва»** *доручення заступника міського голови – секретаря Київської міської ради від 02.02.2023 № 08/231-157/ПР (доповідачі: Зантарая Г.М, Кандибор Р.В., Гудзь А.А.)*

8. Про розгляд проєкту рішення Київської міської ради **«Про надання дозволу на проведення експертної грошової оцінки земельної ділянки, що підлягає продажу (634391187)** *доручення заступника міського голови – секретаря Київської міської ради від 24.02.2023 № 08/231-259/ПР (доповідач Пелих В.М.).*

9. Про розгляд проєкту рішення Київської міської ради **«Про продаж на земельних торгах права оренди на земельні ділянки та затвердження переліку земельних ділянок для опрацювання можливості продажу їх на земельних торгах» (577749045)** *доручення заступника міського голови – секретаря Київської міської ради від 24.02.2023 № 08/231-263/ПР (доповідач Пелих В.М.).*

10. Про розгляд проєкту рішення Київської міської ради **«Про поновлення кооперативу по будівництву та експлуатації індивідуальних гаражів «Надія-3М» договору оренди земельної ділянки від 27 вересня 2005 року № 75-6-00234 (зі змінами)» (360522264)** *доручення заступника міського голови – секретаря Київської міської ради від 22.12.2022 № 08/231-1759/ПР (доповідач Пелих В.М.).*

11. Про розгляд проєкту рішення Київської міської ради **«Про передачу ТОВАРИСТВУ З ОБМЕЖЕНОЮ ВІДПОВІДАЛЬНІСТЮ «ФУД-ТЕХНОЛОДЖІ» земельної ділянки в оренду для влаштування та експлуатації об'єктів інженерної, транспортної інфраструктури та об'єктів дорожнього господарства (заїзди, виїзди) на просп. Перемоги, 138 у Святошинському районі міста Києва» (479391354)** *доручення заступника міського голови – секретаря Київської міської ради від 06.02.2023 № 08/231-172/ПР (доповідач Пелих В.М.).*

12. Про розгляд проєкту рішення Київської міської ради **«Про передачу ПРИВАТНОМУ ПІДПРИЄМСТВУ «ПРИВАТ-ХОЛ» земельної ділянки в оренду для розміщення та експлуатації будівель і споруд автомобільного транспорту та дорожнього господарства на просп. Бажана Миколи, 3-Д у Дарницькому районі міста Києва» (443446383)** *доручення заступника міського голови – секретаря Київської міської ради від 16.02.2023 № 08/231-219/ПР (доповідач Пелих В.М.).*

13. Про розгляд проєкту рішення Київської міської ради **«Про передачу ТОВАРИСТВУ З ОБМЕЖЕНОЮ ВІДПОВІДАЛЬНІСТЮ «ГБР» земельної ділянки в оренду для експлуатації та обслуговування нежитлових будівель на вул. Миропільській, 8-Б у Деснянському районі міста Києва» (354192574)** *доручення заступника міського голови – секретаря Київської міської ради від 23.02.2023 № 08/231-243/ПР (доповідач Пелих В.М.).*

14. Про розгляд проєкту рішення Київської міської ради **«Про надання комунальному підприємству з питань будівництва житлових будинків «Житлоінвестбуд-УКБ» земельної ділянки в постійне користування для розміщення та експлуатації будівель і споруд автомобільного транспорту та дорожнього господарства (розміщення лінійних об'єктів транспортної інфраструктури) на вул. Прирічній в Оболонському районі міста Києва» (416446982)** *доручення заступника міського голови – секретаря Київської міської ради від 10.03.2023 № 08/231-304/ПР (доповідач Пелих В.М.).*

15. Про розгляд проєкту рішення Київської міської ради **«Про поновлення громадянці Поліщук Вікторії Василівні договору оренди земельної ділянки від 23 вересня 2016 року № 226» (474050274)** *доручення заступника міського голови – секретаря Київської міської ради від 31.01.2023 № 08/231-150/ПР (доповідач Пелих В.М.)*

16. Різне

16.1 Про розгляд листа Голосіївської районної в місті Києві державної адміністрації від 16.03.2023 № 08/7303 стосовно передачі об'єктів дорожньо-транспортної інфраструктури на баланс КК «Київавтодор» *(доповідачі: Садовий С.М., Кандибор Р.В., Федоренко О.В.).*

16.2 Про визначення кандидатур від постійної комісії Київської міської ради з питань транспорту, зв'язку та реклами для включення до складу конкурсної комісії міського конкурсу проєктів та програм розвитку місцевого самоврядування 2023 року *лист Департаменту суспільних комунікацій виконавчого органу Київської міської ради (Київської міської державної адміністрації) від 14.03.2023 № 08/7096 (доповідач Лелюк Р.В.).*

Голова комісії **Олексій ОКОПНИЙ**

Петиція №11670. Київська міська рада.

Автор

Роман Віталійович Величко

Поштова адреса

03056, Україна, Київ обл., м. Київ, вул. Борщагівська,
, , 10, 27

email

a323110@ukr.net

#

11670

Назва

Безкоштовний проїзд всім військовослужбовцям ЗСУ у міському транспорті

Розділи

Місцеве самоврядування, Законність, правопорядок, Територіальна оборона

Опис

Пропонується тимчасово на період дії правового режиму воєнного стану встановити пільговий (безкоштовний) проїзд міським транспортом всім військовослужбовцям Збройних Сил України.

Голосів

6032

Поріг

6000

Створено

2023-01-03 20:39:19

Модерація

2023-01-04 11:32:09

Початок голосування

2023-01-04 11:32:09

Завершення голосування

2023-03-05 11:32:09

Дата набору 6000 голосів

2023-02-15 11:59:01

№ 11670
Роман Віталійович Величко
03056, Україна, Київ обл., м. Київ, вул. Борщагівська
10 27
a323110@ukr.net
6032
Безкоштовний проїзд всім військовослужбовцям ЗСУ у міському транспорті
Пропонується тимчасово на період дії правового режиму воєнного стану встановити пільговий (безкоштовний) проїзд міським транспортом всім військовослужбовцям Збройних Сил України.

Заступник міського голови - секретар
Київської міської ради

Поворознику М.Ю.
Хонді М. П.
Кандибору Р. В.

Прошу опрацювати підтриману електронну петицію відповідно до п. 5.4 "Положення про порядок подання та розгляду електронних петицій" від 10.06.21.

Термін: 20.02.2023

Вітренку А.О.
Порошенко М.А.
Окопному О.Ю.

Прошу опрацювати підтриману електронну петицію відповідно до п. 5.5 "Положення про порядок подання та розгляду електронних петицій" від 10.06.21.

Термін: 23.02.2023

Хоменку Д.Ю.
Павлову Ю.С.
Юнаковій С.М.
Дикій К.В.

Прошу опрацювати підтриману електронну петицію відповідно до п. 5.6 "Положення про порядок подання та

розгляду електронних петицій" від 10.06.21.

Термін: 27.02.2023

ВОЛОДИМИР БОНДАРЕНКО

16 лютого 2023 р.
№ 08/КО-341(п)

КИЇВСЬКА МІСЬКА РАДА

вул. Хрещатик, 36, м. Київ, 01044

тел.: (044) 202-70-64, 202-73-10
e-mail: kmr@kmr.gov.ua

02.03.2023 № 225-КМГ-690
на №_____ від_____

Романові Величку

вул. Борщагівська, буд. 10,
кв. 27, Київ, 03056

a323110@ukr.net

Шановний пане Романе!

Відповідно до статті 23[1] Закону України «Про звернення громадян», Положення про порядок подання та розгляду електронних петицій, затвердженого рішенням Київської міської ради від 08.10.2015 № 103/2006, у редакції рішення Київської міської ради від 10.06.2021 № 1439/1480 (далі – Положення), розглянуто електронну петицію № 11670 «Безкоштовний проїзд всім військовослужбовцям ЗСУ у міському транспорті». За результатами розгляду повідомляємо про таке.

Право пільгового проїзду в місті Києві надається згідно із законами України «Про статус ветеранів війни, гарантії їх соціального захисту», «Про статус ветеранів військової служби, ветеранів органів внутрішніх справ, ветеранів Національної поліції і деяких інших осіб та їх соціальний захист», «Про статус і соціальний захист громадян, які постраждали внаслідок Чорнобильської катастрофи», «Про охорону дитинства», «Про основи соціальної захищеності осіб з інвалідністю в Україні», «Про реабілітацію жертв репресій комуністичного тоталітарного режиму 1917-1991 років», «Про соціальний і правовий захист військовослужбовців та членів їх сімей», «Про жертви нацистських переслідувань».

Крім того, рішенням Київської міської ради від 16.12.2021 № 4007/4048 «Про деякі питання проїзду окремих категорій осіб у місті Києві» надано право безоплатного проїзду та проїзду з частковою оплатою у міському пасажирському транспорті загального користування міста Києва, який працює у звичайному режимі руху, особам, місце проживання яких зареєстроване у місті Києві, та особам, взятим у місті Києві на облік осіб, які переміщуються з тимчасово окупованої території України, районів проведення антитерористичної операції та населених пунктів, розташованих на лінії зіткнення, яким не надано право на безоплатний проїзд і проїзд із частковою оплатою відповідно до законів України,

та які належать до категорії осіб, зокрема, курсантам вищих навчальних закладів (пільговий проїзд з 01 вересня до 01 липня наступного року).

На сьогодні комунальні підприємства транспорту міста Києва неухильно забезпечують надання послуг із пільгових перевезень усіх категорій громадян, яким така пільга передбачена законодавством України та рішенням, у тому числі:

– учасникам бойових дій;

– ветеранам військової служби, ветеранам органів внутрішніх справ, ветеранам Національної поліції, ветеранам податкової міліції, ветеранам Бюро економічної безпеки України, ветеранам державної пожежної охорони, ветеранам Державної кримінально-виконавчої служби України, ветеранам служби цивільного захисту, ветеранам Державної служби спеціального зв'язку та захисту інформації України;

– військовослужбовцям, які стали особами з інвалідністю внаслідок бойових дій та прирівняним до них особам;

– курсантам вищих військових навчальних закладів (пільговий проїзд з 01 вересня по 01 липня наступного року).

Держава забезпечує соціальний захист громадян України, які перебувають на службі у Збройних Силах України та в інших військових формуваннях, а також членів їх сімей.

Нормами Закону України «Про основи національного спротиву» визначено, що соціальний і правовий захист військовослужбовців, які беруть участь у заходах підготовки та виконанні завдань територіальної оборони, здійснюється згідно із Законом України «Про соціальний і правовий захист військовослужбовців та членів їх сімей».

На військовослужбовців, які беруть участь у заходах, необхідних для забезпечення оборони України, захисту безпеки населення та інтересів держави у зв'язку з військовою агресією Російської Федерації проти України, поширюються гарантії соціального захисту, передбачені Законом України «Про статус ветеранів війни, гарантії їх соціального захисту».

Питання надання безоплатного проїзду військовослужбовцям Збройних Сил України у міському транспорті на період дії правового режиму воєнного стану можливе за умови законодавчого врегулювання та внесення змін до вищезазначених законів України з визначенням відповідних джерел фінансування, а також низки питань, що належать до повноважень центральних органів виконавчої влади та Верховної Ради України.

На засіданні постійної комісії Київської міської ради з питань охорони здоров'я та соціальної політики 22.02.2023 вирішено направити звернення до Міністерства оборони України з проханням врегулювати питання пільгового проїзду військовослужбовців у місті Києві на державному рівні в рамках чинного законодавства.

З повагою

Київський міський голова Віталій КЛИЧКО

КИЇВСЬКА МІСЬКА РАДА СЕКРЕТАРІАТ УКРАЇНА

№ 2

Петиція №11709. Київська міська рада.

Автор

Михайло Миколайович Куценко

Поштова адреса

04205, Україна, Київ обл., м. Київ, просп. Оболонський,
, , 28Б, 68

email

mixailkotow@gmail.com

#

11709

Назва

Скасувати зупинку громадського транпорту під час повітряної тривоги

Розділи

Транспорт, Територіальна оборона, Законність, правопорядок

Опис

Я вважаю що треба скасувати зупинку громадського транспорту , оскільки це негативно сказується на людях які не могуть доїхать ,банально з роботи додому або навпаки ,а якщо тривога більше 1 години то шо людям робити ?! якщо метро в києві не всюди є (і укриття банально нема або закрите .
Та і самому Київпастрансу це невигідно який отримує збитки , коли працюють маршрутки та міська електричка. А також інші міста в Україні скасували вже це рішення , той самий Харків у якому ситуація складніша але транспорт працює.
Тому я прошу підтримати мою петицію

Голосів

7227

Поріг

6000

Створено

2023-01-18 23:52:56

Модерація

2023-01-19 12:19:58

Початок голосування

2023-01-19 12:19:58

Завершення голосування

2023-03-20 12:19:58

Дата набору 6000 голосів

2023-03-11 09:59:01

35

№ 11709
Михайло Миколайович Куценко
04205, Україна, Київ обл., м. Київ, просп. Оболонський
28Б 68
mixailkotow@gmail.com
7227
Скасувати зупинку громадського транпорту під час повітряної тривоги
Я вважаю що треба скасувати зупинку громадського транспорту , оскільки це негативно сказується на людях які не могуть доїхать ,банально з роботи додому або навпаки ,а якщо тривога більше 1 години то шо людям робити ?! якщо метро в києві не всюди є (і укриття банально нема або закрите .Та і самому Київпастрансу це невигідно який отримує збитки , коли працюють маршрутки та міська електричка. А також інші міста в Україні скасували вже це рішення , той самий Харків у якому ситуація складніша але транспорт працює.Тому я прошу підтримати мою петицію

Київський міський голова

Пантелеєву П. О.
Кандибору Р. В.

Прошу опрацювати підтриману електронну петицію відповідно до п. 5.4 "Положення про порядок подання та розгляду електронних петицій" від 10.06.21.

Термін: 17.03.2023

Окопному О.Ю.

Прошу опрацювати підтриману електронну петицію відповідно до п. 5.5 "Положення про порядок подання та розгляду електронних петицій" від 10.06.21.

Термін: 22.03.2023

Бондаренку В.В.

Прошу опрацювати підтриману електронну петицію відповідно до п. 5.6 "Положення про порядок подання та розгляду електронних петицій" від 10.06.21.

Термін: 27.03.2023

Хоменку Д.Ю.

Павлову Ю.С.
Юнаковій С.М.

В. КЛИЧКО

13 березня 2023 р.
№ 08/КО-547(п)

08/7506
17.03.2023

УКРАЇНА

ВИКОНАВЧИЙ ОРГАН КИЇВСЬКОЇ МІСЬКОЇ РАДИ
(КИЇВСЬКА МІСЬКА ДЕРЖАВНА АДМІНІСТРАЦІЯ)

ДЕПАРТАМЕНТ ТРАНСПОРТНОЇ ІНФРАСТРУКТУРИ

вул. Леонтовича, 6, м. Київ, 01030 тел.(044) 366 63 05, (044) 366 63 43
Контактний центр міста Києва (044) 15 51 E-mail: transport@kyivcity.gov.ua
Код ЄДРПОУ 37405284

Заступнику міського голови –
секретарю Київської міської ради
Володимиру БОНДАРЕНКУ

Голові Постійної комісії Київської
міської ради з питань транспорту,
зв'язку та реклами
Олексію ОКОПНОМУ

Шановний пане Володимире!
Шановний пане Олексію!

На виконання доручення Київського міського голови від 13.03.2023 № 08/КО-547 (п) у Департаменті транспортної інфраструктури виконавчого органу Київської міської ради (Київської міської державної адміністрації) опрацьовано електронну петицію № 11709 «Скасувати зупинку громадського транспорту під час повітряної тривоги» та інформуємо про наступне.

Згідно зі статтею 14 Закону України «Про оборону України» в особливий період для керівництва виконанням на відповідній території заходів щодо оборони України рішенням Ради міністрів Автономної Республіки Крим, обласних державних адміністрацій, державних адміністрацій міст Києва та Севастополя утворюються ради оборони Автономної Республіки Крим, областей, міст Києва та Севастополя. Положення про ради оборони Автономної Республіки Крим, областей, міст Києва та Севастополя затверджуються Кабінетом Міністрів України.

ДОКУМЕНТ ІТС ЄІПК СЕД АСКОД (**ПІДПИСАНО КВАЛІФІКОВАНИМ ЕЛЕКТРОННИМ ПІДПИСОМ**)

Сертифікат 3ED5083160DBC59B0400000046321300 0BF59800
Підписувач Кандибор Руслан Васильович
Дійсний з 01.09.2022 8:53:21 по 01.09.2023 8:53:21

Департамент транспортної інфраструктури

053-2587 від 17.03.2023

Рада оборони міста Києва утворена розпорядженням виконавчого органу Київської міської ради (Київської міської державної адміністрації) від 24.02.2022 № 447.

Постановою Кабінету Міністрів України від 21.03.2007 № 507 затверджено «Положення про раду оборони Автономної Республіки Крим, області, м. Києва і Севастополя» (із змінами), яке має гриф «Для службового користування».

Відповідно до протоколу Ради оборони міста Києва від 29.07.2022 № 16, КП «Київпастранс», керівникам приватних компаній, які надають послуги із перевезення пасажирів, під час повітряної тривоги доручено зупиняти рух транспортних засобів, вибравши безпечне місце відповідно до Правил дорожнього руху, та забезпечити для пасажирів можливість покинути салон рухомого складу шляхом відкривання всіх дверей.

Відтак питання скасування рішення про зупинку міського пасажирського транспорту загального користування під час повітряної тривоги не належить до компетенції Департаменту транспортної інфраструктури.

З повагою

Директор Руслан КАНДИБОР

Антон Єрофєєнков 366 63 36

ДОКУМЕНТ ІТС ЄІПК СЕД АСКОД (**ПІДПИСАНО КВАЛІФІКОВАНИМ ЕЛЕКТРОННИМ ПІДПИСОМ**)

Сертифікат 3ED5083160DBC59B04000000463213000BF59800
Підписувач Кандибор Руслан Васильович
Дійсний з 01.09.2022 8:53:21 по 01.09.2023 8:53:21

Департамент транспортної інфраструктури

053-2587 від 17.03.2023

№3

Петиція №11713. Київська міська рада.

Автор

Андрій Геннадійович Дем'яненко

Поштова адреса

02192, Україна, Київ обл., м. Київ, вул. Юності,
, , 6, 8

email

andriks95@gmail.com

#

11713

Назва

Зменшити коменданську годину з 00:00 по 5:00

Розділи

Територіальна оборона, Законність, правопорядок, Інше

Опис

Так як більшість найманих працівників немає можливість вчасно потрапити додому, або ж збільшіть, рух громадського транспорту!!!

Голосів

6055

Поріг

6000

Створено

2023-01-20 23:38:11

Модерація

2023-01-23 09:37:18

Початок голосування

2023-01-23 09:37:18

Завершення голосування

2023-03-24 09:37:18

Дата набору 6000 голосів

2023-03-07 10:59:01

№ 11713
Андрій Геннадійович Дем'яненко
02192, Україна, Київ обл., м. Київ, вул. Юності
6 8
andriks95@gmail.com
6055
Зменшити коменданську годину з 00:00 по 5:00
Так як більшість найманих працівників немає можливість вчасно потрапити додому, або ж збільшіть, рух громадського транспорту!!!

Київський міський голова

Пантелеєву П. О.
Кандибору Р. В.

Прошу опрацювати підтриману електронну петицію відповідно до п. 5.4 "Положення про порядок подання та розгляду електронних петицій" від 10.06.21.

Термін: 14.03.2023

Окопному О.Ю.

Прошу опрацювати підтриману електронну петицію відповідно до п. 5.5 "Положення про порядок подання та розгляду електронних петицій" від 10.06.21.

Термін: 17.03.2023

Бондаренку В.В.

Прошу опрацювати підтриману електронну петицію відповідно до п. 5.6 "Положення про порядок подання та розгляду електронних петицій" від 10.06.21.

Термін: 20.03.2023

Хоменку Д.Ю.
Павлову Ю.С.
Юнаковій С.М.

В. КЛИЧКО

8 березня 2023 р.
№ 08/КО-529(п)

УКРАЇНА

ВИКОНАВЧИЙ ОРГАН КИЇВСЬКОЇ МІСЬКОЇ РАДИ
(КИЇВСЬКА МІСЬКА ДЕРЖАВНА АДМІНІСТРАЦІЯ)

ДЕПАРТАМЕНТ МУНІЦИПАЛЬНОЇ БЕЗПЕКИ

вул. Вишгородська, 21, м. Київ, 04074 тел. (044) 430 03 32, (044) 430 11 15
Контактний центр міста Києва: 15-51, E-mail: security@kyivcity.gov.ua, Код ЄДРПОУ 42698051

Заступникові міського голови –
секретарю Київської міської ради
Володимиру БОНДАРЕНКУ

Постійна комісія Київської
міської ради з питань дотримання
законності, правопорядку та зв'язків із
правоохоронними органами

Шановний пане Володимире!

У Департаменті муніципальної безпеки виконавчого органу Київської міської ради (Київської міської державної адміністрації) на виконання доручення заступника голови Київської міської державної адміністрації В. Непопа від 08.03.20232 № 08/КО-529(п) (020) в межах компетенції розглянуто електронну петицію 11713: «Зменшити комендантську годину з 00:00 до 05:00».

За підсумками розгляду повідомляємо, що відповідно до вимог пункту 5 Порядку здійснення заходів під час запровадження комендантської години та встановлення спеціального режиму світломаскування в окремих місцевостях, де введено воєнний стан, затвердженого постановою Кабінету Міністрів України від 08.07.2020 № 573, комендантська година запроваджується шляхом видання наказу військовим командуванням або військовою адміністрацією.

Наказом командувача Сухопутних військ Збройних Сил України від 01.03.2022 № 61 од «Про організацію виконання заходів, передбачених Законом України «Про правовий режим воєнного стану», під час оборони міста Києва» визначено час, протягом якого діє комендантська година, та межі території, на якій запроваджено комендантську годину.

Враховуючи викладене, інформуємо про неможливість підтримати ініціативу щодо зміни часу комендантської години.

З повагою

Директор Роман ТКАЧУК

Надія Прудяк 202 74 16и

ДОКУМЕНТ ІТС ЄІПК СЕД АСКОД (**ПІДПИСАНО КВАЛІФІКОВАНИМ ЕЛЕКТРОННИМ ПІДПИСОМ**)

Сертифікат 26B2648ADD3032E104000000A3292A00B1CBAA00
Підписувач Ткачук Роман Станіславович
Дійсний з 25.10.2022 3:58:25 по 24.10.2023 3:58:25

Департамент муніципальної безпеки виконавчого органу Київської міської ради (Київської міської державної адміністрації)

о р/7185
15.03.23

УКРАЇНА

ВИКОНАВЧИЙ ОРГАН КИЇВСЬКОЇ МІСЬКОЇ РАДИ
(КИЇВСЬКА МІСЬКА ДЕРЖАВНА АДМІНІСТРАЦІЯ)

ДЕПАРТАМЕНТ ТРАНСПОРТНОЇ ІНФРАСТРУКТУРИ

вул. Леонтовича, 6, м. Київ, 01030 тел.(044) 366 63 05, (044) 366 63 43
Контактний центр міста Києва (044) 15 51 E-mail: transport@kyivcity.gov.ua
Код ЄДРПОУ 37405284

Голові Постійної комісії Київської
міської ради з питань транспорту,
зв'язку та реклами
Олексію ОКОПНОМУ

Заступнику міського голови –
секретарю Київської міської ради
Володимиру БОНДАРЕНКУ

Шановний пане Олексію!
Шановний пане Володимире!

На виконання доручення Київського міського голови від 08.03.2023 № 08/КО-529 (п) у Департаменті транспортної інфраструктури виконавчого органу Київської міської ради (Київської міської державної адміністрації) опрацьовано електронну петицію № 11713 «Зменшити комендантську годину з 00.00 по 05.00» та інформуємо про наступне.

Відповідно до вимог пункту 5 Порядку здійснення заходів під час запровадження комендантської години та встановлення спеціального режиму світломаскування в окремих місцевостях, де введено воєнний стан, затвердженого постановою Кабінету Міністрів України від 08.07.2020 № 573, комендантська година запроваджується шляхом видання наказу військовим командуванням або військовою адміністрацією.

Наказом командувача Сухопутних військ Збройних Сил України від 01.03.2022 № 61 од «Про організацію виконання заходів, передбачених Законом України «Про правовий режим воєнного стану», під час оборони міста Києва»

ДОКУМЕНТ ІТС ЄІПК СЕД АСКОД (**ПІДПИСАНО КВАЛІФІКОВАНИМ ЕЛЕКТРОННИМ ПІДПИСОМ**)
Сертифікат 3ED5083160DBC59B04000000463213000BF59800
Підписувач Кандибор Руслан Васильович
Дійсний з 01.09.2022 8:53:21 по 01.09.2023 8:53:21

Департамент транспортної
інфраструктури
053-2428 від 14.03.2023

визначено час, протягом якого діє комендантська година, та межі території, на якій запроваджено комендантську годину.

Відтак питання зменшення комендантської години не належить до компетенції виконавчого органу Київської міської ради (Київської міської державної адміністрації).

Крім того, слід зазначити, що час роботи міського пасажирського транспорту загального користування визначається розкладами руху по кожному окремому маршруту з урахуванням заїзду транспортних засобів до парків і депо до початку комендантської години, необхідності водіям дістатись до місць проживання та наявних можливостей підприємства у воєнний час.

Враховуючи викладене, розглядати питання зміни часу роботи громадського транспорту можливо лише у разі прийняття рішення про зменшення комендантської години.

З повагою

Директор Руслан КАНДИБОР

Антон Єрофєєнков 366 63 36

ДОКУМЕНТ ІТС ЄІПК СЕД АСКОД (**ПІДПИСАНО КВАЛІФІКОВАНИМ ЕЛЕКТРОННИМ ПІДПИСОМ**)

Сертифікат 3ED5083160DBC59B04000000463213000BF59800
Підписувач Кандибор Руслан Васильович
Дійсний з 01.09.2022 8:53:21 по 01.09.2023 8:53:21

Департамент транспортної інфраструктури

053-2428 від 14.03.2023

N 4

08/5003
23.02.2023

УКРАЇНА

ВИКОНАВЧИЙ ОРГАН КИЇВСЬКОЇ МІСЬКОЇ РАДИ
(КИЇВСЬКА МІСЬКА ДЕРЖАВНА АДМІНІСТРАЦІЯ)

ДЕПАРТАМЕНТ ТРАНСПОРТНОЇ ІНФРАСТРУКТУРИ

вул. Леонтовича, 6, м. Київ, 01030 тел.(044) 366 63 05, (044) 366 63 43
Контактний центр міста Києва (044) 15 51 E-mail: transport@kyivcity.gov.ua
Код ЄДРПОУ 37405284

_____№_____
На 222/7795 від 14.11.2019

Київська міська рада
Департамент фінансів виконавчого органу Київської міської ради (Київської міської державної адміністрації)
Департамент економіки та інвестицій виконавчого органу Київської міської ради (Київської міської державної адміністрації)

Департамент транспортної інфраструктури виконавчого органу Київської міської ради (Київської міської державної адміністрації) надає уточнену інформацію до листа від 16.02.23 № 053-1427, **річний звіт за 2022 рік** щодо виконання рішення Київської міської ради від 14.11.2019 № 222/7795 «Про затвердження Міської цільової програми розвитку транспортної інфраструктури міста Києва на 2019-2023 роки» (зі змінами) та опрацьовано в Інформаційній системі моніторингу програм розвитку міста Києва.

Додатки: 1. Інформація про виконання Програми на 73 арк. в 1 прим.
2. Звіт про досягнення індикаторів на 3 арк. в 1 прим.

Заступник директора Віталій ОСЬМАК

Лідія Герасименко 366 63 21

ДОКУМЕНТ ІТС ЄІПК СЕД АСКОД (**ПІДПИСАНО КВАЛІФІКОВАНИМ ЕЛЕКТРОННИМ ПІДПИСОМ**)

Сертифікат 3ED5083160DBC59B04000000B9750600D159CB00
Підписувач Осьмак Віталій Вікторович
Дійсний з 07.02.2023 11:57:50 по 07.02.2024 11:57:50

Департамент транспортної інфраструктури

053-1705 від 23.02.2023

Пояснювальна записка
до звіту про хід виконання
Міська цільова програма розвитку транспортної інфраструктури міста Києва на 2019 – 2023 роки

назва міської цільової програми

за 2022, рік

1. Узагальнені результати виконання завдань та заходів програми:

Кількість заходів програми, од.			Відсоток виконаних заходів, %
Всього	Виконаних	Невиконаних	
140	0	140	0,00

1.2. Перелік найбільш вагомих невиконаних заходів

РЕКОНСТРУКЦІЯ МОСТУ ІМ Є.О.ПАТОНА ЧЕРЕЗ Р.ДНІПРО (ПАМ'ЯТКА АРХІТЕКТУРИ)

Причини невиконання: Бюджетом м. Києва, затвердженим рішенням КМР від 09.12.2021 № 3704/3745 (зі змінами) бюджетні призначення на 2022 рік не передбачені. Триває процес передачі функцій замовника до Служби автомобільних доріг у Київській області.

БУДІВНИЦТВО ДІЛЬНИЦІ СИРЕЦЬКО-ПЕЧЕРСЬКОЇ ЛІНІЇ МЕТРОПОЛІТЕНУ ВІД СТАНЦІЇ "СИРЕЦЬ" НА ЖИТЛОВИЙ МАСИВ ВИНОГРАДАР З ЕЛЕКТРОДЕПО У ПОДІЛЬСЬКОМУ РАЙОНІ

Причини невиконання: Рішенням КМР від 24.12.2022 № 5659/5700 «Про внесення змін до ПЕСР м. Києва на 2021-2023 роки» на 2022 рік передбачено в сумі 50,0 тис. грн. на виконання проєктних робіт. Підрядник, разом із субпідрядними організаціями, відновив виконання робіт на дільниці №214 та №213біс, в умовах воєнного стану, а саме, субпідрядною організацією на дільниці №213біс виконано підготовчі роботи та виконуються гідроізоляційні роботи, розпочато роботи з армування основних конструкцій перегінних монолітних тунелів. На будівельному майданчику №214 виконується комплекс підготовчих робіт для влаштування огороджуючих конструкцій методом «стіна в грунті», а саме влаштування піонерної траншеї та тимчасової об'їзної дороги для спорудження станції «Мостицька». У зв'язку із змінами в законодавстві, рекомендаціями ДП «НДІБВ», що здійснює науково-технічний супровід будівництва та іншими факторами, пов'язаними з будівництвом об'єкта, опрацьовано питання внесення змін до затвердженої проєктної документації стадії «П», підготовлено, погоджено та затверджено Зміна №2 до ЗАВДАННЯ НА ПРОЄКТУВАННЯ «Будівництво дільниці Сирецько-Печерської лінії метрополітену від станції «Сирець» на житловий масив Виноградар з електродепо у Подільському районі» (проєктні роботи. Стадії «ТЕО», «П», «Р»). Для визначення виконавця проєктних робіт (коригування проєкту) було в інформаційно-телекомунікаційній системі «Prozorro» оголошено і оприлюднено за №UA-2022-12-09-019390-a процедуру відкритих електронних торгів на закупівлю робіт з коригування проєкту 1 черги. Аукціон відбувся 17.12.2022. За результатами електронних торгів з переможцем «ТОВ«КБ ТЕПЛОЕНЕРГОАВТОМАТИКА» укладено договір від 29.12.2022 №152-ДБМ. У зв'язку з необхідністю коригування частини вихідних даних для проєктування, проєктні роботи у 2022 році не розпочато, освоєння коштів не виконувалось.

РЕКОНСТРУКЦІЯ ТРАНСПОРТНОЇ РОЗВ'ЯЗКИ НА ПЕРЕТИНІ ВУЛ. БОГАТИРСЬКОЇ З ВУЛ.ПОЛЯРНОЮ У ОБОЛОНСЬКОМУ РАЙОНІ

Причини невиконання: Роботи виконано в межах виділених бюджетних асигнувань передбачені ПЕСР м. Києва на 2022 рік (рішення КМР від 24.11.2022 № 5659/5700) у сумі 2 000,0 тис. грн. Проведено процедуру закупівлі проектних робіт.11.04.2022 укладено договір. Завершуються роботи з розробки ПКД на стадії "ТЕО".

2. Оцінка ефективності виконання програми

Результативні показники				Індикатори програми			
Кількість результативних показників, од.			Відсоток виконаних, %	Кількість індикаторів програми, од.			Відсоток досягнутих, %
Всього	Виконано	Невиконано		Всього	Досягнуто	Недосягнуто	
71	1	70	1,408450704	20	4	16	20

У зв'язку з військовою агресією Російської Федерації проти України Указом Президента України № 64/2022 з 24 лютого 2022 року на території України введено воєнний стан, а також обмеженнями розрахунково-касового обслуговування, відповідно до вимог Постанови Кабінету Міністрів України від 09.06.2021 № 590 «Про затвердження Порядку виконання повноважень Державною казначейською службою в особливому режимі в умовах воєнного стану», що призвело до низького рівня виконання результативних показників та індикаторів Міської цільової програми затверджену рішенням Київської міської ради від 14.11.2019 № 222/7795 «Про затвердження Міської цільової програми розвитку транспортної інфраструктури міста Києва на 2019-2023 роки» (зі змінами) (далі - Програма). А також, значні розбіжності між затвердженою Програмою та бюджетними призначеннями затвердженим рішенням КМР від 09.12.2021 № 3704/3745 «Про бюджет міста Києва на 2022 рік» (зі змінами).

3. Обґрунтування причин невиконання (низького виконання) програми в цілому

У 2022 році Програмою передбачено виконання **140** заходів в т.ч. **27** заходів, що не підлягають фінансуванню. Бюджетом міста Києва затвердженим рішенням КМР від 09.12.2021 № 3704/3745 «Про бюджет міста Києва на 2022 рік» (зі змінами) у 2022 році на **103** заходи бюджетні призначення не передбачено. Із **113** заходів: не виконано – **113** заходів, в т.ч. частково виконано – **6**.

Низький рівень виконання Програми, а також відхилення результативних показників виконання Програми склалось у наслідок відсутності повноти переліку об'єктів в Програмі економічного і соціального розвитку м. Києва на 2019-2023 роки (зі змінами та доповненнями) в частині 2022 року.

Крім того, у зв'язку з введенням в Україні воєнного стану та відповідно до Постанови Кабінету Міністрів України від 09.06.2021 № 590 «Про затвердження Порядку виконання повноважень Державною казначейською службою в особливому режимі в умовах воєнного стану» є основною з причин значного зменшення бюджетних асигнувань та призупинення робіт на об'єктах та обмежене фінансування з міського бюджету у звітному періоді.

Загалом у 2022 році бюджетом міста Києва на виконання заходів з будівництва, реконструкції (КБ) та капітального ремонту (КР) виділено бюджетних асигнувань загальним обсягом: 2 789 360,7 тис. грн (КБ – 2 166 625,4 тис. грн., КР – 622 735,3 тис. грн.), профінансовано бюджетних асигнувань загальним обсягом: 790 048,9 тис. грн (КБ – 656 459,07 тис. грн, КР- 133 589,84 тис. грн), з яких на виконання завдань і заходів Програми передбачено 2 714 514, 072 тис. грн, що складає 13,35 % загального планового обсягу фінансування Програми з бюджету м. Києва на 2022 рік та профінансовано всього у сумі 404 621,9 тис. грн.

Відповідно до затвердженої Програми та між Програмою економічного і соціального розвитку міста Києва на 2021-2023 роки в частині 2022 ріку є наявна розбіжність в об'єктах на які передбачені бюджетні асигнування та здійснювались роботи:

- «Реконструкція шляхопроводу в складі транспортної розв'язки на перетині вул. Дегтярівської та вул. Олександра Довженка»,
- «Будівництво Подільського мостового переходу м. Києва»,
- «Реконструкція вул. Трускавецької у Дарницькому району»,
- «Реконструкція транспортної розв'язки на перетині проспекту Перемоги з вул. Гетьмана у Солом'янському та Шевченківському районах м. Києва»

Київський міський голова

Окопному О.Ю.
Вітренку А.О.

Надсилається для врахування в роботі.

Юнаковій С.М.
Дикій К.В.
Хоменку Д.Ю.

В. КЛИЧКО

23 лютого 2023 р.
№ 08/5003

Звіт про виконання результативних показників

'Міська цільова програма розвитку транспортної інфраструктури міста Києва на 2019 – 2023 роки

за 2022, рік

Назва заходу	Група результативних показників	Назва результативного показника	Одиниця виміру	Значення показника		Відхилення фактичного значення від планового («+» або «-»)	Причини невиконання
				план	факт		
ПРІОРИТЕТНИЙ РОЗВИТОК СИСТЕМ ШВИДКІСНОГО ТРОЛЕЙБУСНОГО/АВТОБУСНОГО СПОЛУЧЕННЯ							
Напрям ПРІОРИТЕТНИЙ РОЗВИТОК СИСТЕМ ШВИДКІСНОГО ТРОЛЕЙБУСНОГО/АВТОБУСНОГО СПОЛУЧЕННЯ							
БУДІВНИЦТВО ТРОЛЕЙБУСНИХ ЛІНІЙ	Показники витрат	Витрати на тролейбусні лінії	тис. грн	239653	0	-239653	1. Бюджетні призначення на 2022 рік не передбачені бюджетом м. Києва, затвердженим рішенням КМР від 09.12.2021 № 3704/3745 "Про бюджет міста Києва на 2022 рік" (зі змінами)
	Показники продукту	Кількість об`єктів будівництва	од.	10	0	-10	1. Бюджетні призначення на 2022 рік не передбачені бюджетом м. Києва, затвердженим рішенням КМР від 09.12.2021 № 3704/3745 "Про бюджет міста Києва на 2022 рік" (зі змінами)
	Показники ефективності	Середні витрати на будівництво одного об'єктаї	тис. грн	23965,3	0	-23965,3	1. Бюджетні призначення на 2022 рік не передбачені бюджетом м. Києва, затвердженим рішенням КМР від 09.12.2021 № 3704/3745 "Про бюджет міста Києва на 2022 рік" (зі змінами)
	Показники якості	Збільшення кількості об'єктів будівництва в порівнянні з базовим 2018 роком	разів	250	0	-250	1. Бюджетні призначення на 2022 рік не передбачені бюджетом м. Києва, затвердженим рішенням КМР від 09.12.2021 № 3704/3745 "Про бюджет міста Києва на 2022 рік" (зі змінами)
ПРІОРИТЕТНИЙ РОЗВИТОК СИСТЕМ ШВИДКІСНОГО РЕЙКОВОГО ТРАНСПОРТУ ШЛЯХОМ РЕКОНСТРУКЦІЯ ТРАМВАЙНИХ ЛІНІЙ ДЛЯ: - ОБ'ЄДНАННЯ ЛІВО- ТА ПРАВОБЕРЕЖНОЇ ТРАМВАЙНИХ МЕРЕЖ; - РОЗШИРЕННЯ ЗОН ПІШОХІДНОЇ ДОСТУПНОСТІ СТАНЦІЙ ШВИДКІСНОГО ТРАМВАЮ ШЛЯХОМ БУДІВНИЦТВА ДРУГИХ ВИХОДІВ							
Напрям ПРІОРИТЕТНИЙ РОЗВИТОК СИСТЕМ ШВИДКІСНОГО РЕЙКОВОГО ТРАНСПОРТУ ШЛЯХОМ РЕКОНСТРУКЦІЯ ТРАМВАЙНИХ ЛІНІЙ ДЛЯ: - ОБ'ЄДНАННЯ ЛІВО- ТА ПРАВОБЕРЕЖНОЇ ТРАМВАЙНИХ МЕРЕЖ; - РОЗШИРЕННЯ ЗОН ПІШОХІДНОЇ ДОСТУПНОСТІ СТАНЦІЙ ШВИДКІСНОГО ТРАМВАЮ ШЛЯХОМ БУДІВНИЦТВА ДРУГИХ ВИХОДІВ							
ПРІОРИТЕТНИЙ РОЗВИТОК СИСТЕМ ШВИДКІСНОГО РЕЙКОВОГО ТРАНСПОРТУ ШЛЯХОМ РЕКОНСТРУКЦІЯ ТРАМВАЙНИХ ЛІНІЙ ДЛЯ	Показники витрат	Витрати на трамвайні лінії	тис. грн	235231,7	0	-235231,7	1. Бюджетні призначення на 2022 рік не передбачені бюджетом м. Києва, затвердженим рішенням КМР від 09.12.2021 № 3704/3745 "Про бюджет міста Києва на 2022 рік" (зі змінами)

Назва заходу	Група результативних показників	Назва результативного показника	Одиниця виміру	Значення показника		Відхилення фактичного значення від планового («+» або «-»)	Причини невиконання
				план	факт		
ОБ'ЄДНАННЯ ЛІВО- ТА ПРАВОБЕРЕЖНОЇ ТРАМВАЙНИХ МЕРЕЖ; РОЗШИРЕННЯ ЗОН ПІШОХІДНОЇ ДОСТУПНОСТІ СТАНЦІЙ ШВИДКІСНОГО ТРАМВАЮ ШЛЯХОМ БУДІВНИЦТВА ДРУГИХ ВИХОДІВ							
	Показники продукту	Кількість об'єктів реконструкції	од.	12	0	-12	1. Бюджетні призначення на 2022 рік не передбачені бюджетом м. Києва, затвердженим рішенням КМР від 09.12.2021 № 3704/3745 "Про бюджет міста Києва на 2022 рік" (зі змінами)
	Показники ефективності	Середні витрати на реконструкцію одного об'єкта	тис. грн	19602,6	0	-19602,6	1. Бюджетні призначення на 2022 рік не передбачені бюджетом м. Києва, затвердженим рішенням КМР від 09.12.2021 № 3704/3745 "Про бюджет міста Києва на 2022 рік" (зі змінами)
	Показники якості	Збільшення кількості об'єктів в порівнянні з 2018 роком	%	171	0	-171	1. Бюджетні призначення на 2022 рік не передбачені бюджетом м. Києва, затвердженим рішенням КМР від 09.12.2021 № 3704/3745 "Про бюджет міста Києва на 2022 рік" (зі змінами)
ПІДВИЩЕННЯ ТРАНСПОРТНОЇ ЕФЕКТИВНОСТІ МОСТОВИХ ПЕРЕХОДІВ ЧЕРЕЗ Р. ДНІПРО ШЛЯХОМ РЕАЛІЗАЦІЇ СИСТЕМ МАСОВИХ ПАСАЖИРСЬКИХ ПЕРЕВЕЗЕЬ (MASS RAPID TRANSIT), У СКЛАДІ КОЖНОГО З НИХ							
Напрям ПІДВИЩЕННЯ ТРАНСПОРТНОЇ ЕФЕКТИВНОСТІ МОСТОВИХ ПЕРЕХОДІВ ЧЕРЕЗ Р. ДНІПРО ШЛЯХОМ РЕАЛІЗАЦІЇ СИСТЕМ МАСОВИХ ПАСАЖИРСЬКИХ ПЕРЕВЕЗЕЬ (MASS RAPID TRANSIT), У СКЛАДІ КОЖНОГО З НИХ							
БУДІВНИЦТВО ТРАМВАЙНИХ ЛІНІЙ	Показники витрат	Витрати на трамвайні лінії	тис. грн	88000	0	-88000	1. Бюджетні призначення на 2022 рік не передбачені бюджетом м. Києва, затвердженим рішенням КМР від 09.12.2021 № 3704/3745 "Про бюджет міста Києва на 2022 рік" (зі змінами)
	Показники продукту	Кількість об'єктів будівництва	од.	6	0	-6	1. Бюджетні призначення на 2022 рік не передбачені бюджетом м. Києва, затвердженим рішенням КМР від 09.12.2021 № 3704/3745 "Про бюджет міста Києва на 2022 рік" (зі змінами)
	Показники	Середні витрати на	тис. грн	14666,7	0	-14666,7	1. Бюджетні призначення на 2022 рік

Назва заходу	Група результативних показників	Назва результативного показника	Одиниця виміру	Значення показника		Відхилення фактичного значення від планового («+» або «-»)	Причини невиконання
				план	факт		
	ефективності	будівництво та реконструкцію одного об'єкта					не передбачені бюджетом м. Києва, затвердженим рішенням КМР від 09.12.2021 № 3704/3745 "Про бюджет міста Києва на 2022 рік" (зі змінами)
	Показники якості	Збільшення кількості об'єктів в порівнянні з 2018 роком	разів	6	0	-6	1. Бюджетні призначення на 2022 рік не передбачені бюджетом м. Києва, затвердженим рішенням КМР від 09.12.2021 № 3704/3745 "Про бюджет міста Києва на 2022 рік" (зі змінами)
РОЗШИРЕННЯ ЗОН ПІШОХІДНОЇ ДОСТУПНОСТІ СТАНЦІЙ МІСЬКОЇ ЕЛЕКТРИЧКИ ШЛЯХОМ БУДІВНИЦТВА ДРУГИХ ВИХОДІВ							
Напрям РОЗШИРЕННЯ ЗОН ПІШОХІДНОЇ ДОСТУПНОСТІ СТАНЦІЙ МІСЬКОЇ ЕЛЕКТРИЧКИ ШЛЯХОМ БУДІВНИЦТВА ДРУГИХ ВИХОДІВ							
БУДІВНИЦТВО ТА РЕКОНСТРУКЦІЯ КІЛЬЦЕВОЇ ДОРОГИ ДЛЯ ЕЛЕКТРОПОЇЗДІВ З ПІДХОДАМИ-ПІД'ЇЗДАМИ ДО ПЛАТФОРМ У М.КИЄВІ І ТА ІІ ЧЕРГИ (МІСЬКА ЕЛЕКТРИЧКА)	Показники витрат	Витрати на трамвайні лінії	тис. грн	6000	0	-6000	1. Бюджетні призначення на 2022 рік не передбачені бюджетом м. Києва, затвердженим рішенням КМР від 09.12.2021 № 3704/3745 "Про бюджет міста Києва на 2022 рік" (зі змінами)
	Показники продукту	Кількість об'єктів будівництва	од.	1	0	-1	1. Бюджетні призначення на 2022 рік не передбачені бюджетом м. Києва, затвердженим рішенням КМР від 09.12.2021 № 3704/3745 "Про бюджет міста Києва на 2022 рік" (зі змінами)
	Показники ефективності	Середні витрати на будівництво та реконструкцію одного об'єкта	тис. грн	6000	0	-6000	1. Бюджетні призначення на 2022 рік не передбачені бюджетом м. Києва, затвердженим рішенням КМР від 09.12.2021 № 3704/3745 "Про бюджет міста Києва на 2022 рік" (зі змінами)
СТВОРЕННЯ ТРАНСПОРТНО-ПЕРЕСАДОЧНИХ ВУЗЛІВ							
Напрям СТВОРЕННЯ ТРАНСПОРТНО-ПЕРЕСАДОЧНИХ ВУЗЛІВ							
БУДІВНИЦТВО ТРАНСПОРТНИХ ПЕРЕСАДОЧНИХ ВУЗЛІВ	Показники витрат	Витрати на трамвайні лінії	тис. грн	59779	0	-59779	1. Бюджетні призначення на 2022 рік не передбачені бюджетом м. Києва, затвердженим рішенням КМР від 09.12.2021 № 3704/3745 "Про бюджет міста Києва на 2022 рік" (зі змінами)
	Показники продукту	Кількість об'єктів будівництва	од.	10	0	-10	1. Бюджетні призначення на 2022 рік не передбачені бюджетом м. Києва,

Назва заходу	Група результативних показників	Назва результативного показника	Одиниця виміру	Значення показника		Відхилення фактичного значення від планового («+» або «-»)	Причини невиконання
				план	факт		
							затвердженим рішенням КМР від 09.12.2021 № 3704/3745 "Про бюджет міста Києва на 2022 рік" (зі змінами)
	Показники ефективності	Середні витрати на будівництво та реконструкцію одного об'єкта	тис. грн	5977,9	0	-5977,9	1. Бюджетні призначення на 2022 рік не передбачені бюджетом м. Києва, затвердженим рішенням КМР від 09.12.2021 № 3704/3745 "Про бюджет міста Києва на 2022 рік" (зі змінами)
	Показники якості	Збільшення кількості об'єктів в порівнянні з 2018 роком	разів	10	0	-10	1. Бюджетні призначення на 2022 рік не передбачені бюджетом м. Києва, затвердженим рішенням КМР від 09.12.2021 № 3704/3745 "Про бюджет міста Києва на 2022 рік" (зі змінами)
ЗБІЛЬШЕННЯ ЧАСТКИ ЕЛЕКТРОТРАНСПОРТУ В СТРУКТУРІ ПАСАЖИРСЬКИХ ПЕРЕВЕЗЕНЬ В ТЧ ШЛЯХОМ ВПРОВАДЖЕННЯ РУХОМОГО СКЛАДУ, НЕЗАЛЕЖНОГО ВІД ЛІНІЙНОЇ ЕЛЕКТРОМЕРЕЖІ (ТРОЛЕЙБУС З АВТОНОМНИМ ХОДОМ, ЕЛЕКТРОБУС)							
Напрям ЗБІЛЬШЕННЯ ЧАСТКИ ЕЛЕКТРОТРАНСПОРТУ В СТРУКТУРІ ПАСАЖИРСЬКИХ ПЕРЕВЕЗЕНЬ В ТЧ ШЛЯХОМ ВПРОВАДЖЕННЯ РУХОМОГО СКЛАДУ, НЕЗАЛЕЖНОГО ВІД ЛІНІЙНОЇ ЕЛЕКТРОМЕРЕЖІ (ТРОЛЕЙБУС З АВТОНОМНИМ ХОДОМ, ЕЛЕКТРОБУС)							
ОНОВЛЕННЯ РУХОМОГО СКЛАДУ ЕЛЕКТРОТРАНСПОРТУ	Показники витрат	Витрати на придбання електротранспорту	тис. грн	2597621,7	263849,4	-2333772,3	1. За поставку трамвайних вагонів в частині ПДВ сплачено 24 938,8 тис грн, затвердженим рішенням КМР від 09.12.2021 № 3704/3745 "Про бюджет міста Києва на 2022 рік" (зі змінами)
	Показники продукту	Кількість придбаних одиниць	од.	34	10	-24	1. Бюджетні призначення на виконання заходу у 2022 році не передбачені, затвердженим рішенням КМР від 09.12.2021 № 3704/3745 «Про бюджет міста Києва на 2022 рік» (зі змінами). Поставка трамвайних вагонів у 2022 р відповідно до проєкту
	Показники ефективності	Середні витрати на придбання одиниці	тис. грн	76400,6	26384,9	-50015,7	1. Бюджетні призначення на виконання заходу у 2022 році не передбачені, затвердженим рішенням КМР від 09.12.2021 № 3704/3745 «Про бюджет міста Києва на 2022 рік» (зі змінами). Поставка трамвайних вагонів у 2022 р відповідно до проєкту
	Показники якості	Темп росту/зниження придбання одинць рухомого складу	%	189	55	-134	

Назва заходу	Група результативних показників	Назва результативного показника	Одиниця виміру	Значення показника		Відхилення фактичного значення від планового («+» або «-»)	Причини невиконання
				план	факт		
		порівняно з базовим 2018 роком					
ЯКІСНЕ ОНОВЛЕННЯ РУХОМОГО СКЛАДУ ГРОМАДСЬКОГО ТРАНСПОРТУ ШЛЯХОМ ВПРОВАДЖЕННЯ РУХОМОГО СКЛАДУ ПІДВИЩЕНОЇ МІСТКОСТІ З НИЗЬКОЮ ПІДЛОГОЮ							
Напрям ЯКІСНЕ ОНОВЛЕННЯ РУХОМОГО СКЛАДУ ГРОМАДСЬКОГО ТРАНСПОРТУ ШЛЯХОМ ВПРОВАДЖЕННЯ РУХОМОГО СКЛАДУ ПІДВИЩЕНОЇ МІСТКОСТІ З НИЗЬКОЮ ПІДЛОГОЮ							
ОНОВЛЕННЯ РУХОМОГО СКЛАДУ АВТОТРАНСПОРТУ	Показники витрат	Витрати на придбання автотранспорту	тис. грн	578985	0	-578985	1. Бюджетні призначення на 2022 рік не передбачені бюджетом м. Києва, затвердженим рішенням КМР від 09.12.2021 № 3704/3745 "Про бюджет міста Києва на 2022 рік" (зі змінами)
	Показники продукту	Кількість придбаних одиниць	од.	90	0	-90	1. Бюджетні призначення на 2022 рік не передбачені бюджетом м. Києва, затвердженим рішенням КМР від 09.12.2021 № 3704/3745 "Про бюджет міста Києва на 2022 рік" (зі змінами)
	Показники ефективності	Середні витрати на придбання 1 одиниці	тис. грн	6433,2	0	-6433,2	1. Бюджетні призначення на 2022 рік не передбачені бюджетом м. Києва, затвердженим рішенням КМР від 09.12.2021 № 3704/3745 "Про бюджет міста Києва на 2022 рік" (зі змінами)
	Показники якості	Темп росту/зниження придбання одиниць рухомого складу, в порівнянні з базовим 2018 роком	%	4500	0	-4500	1. Бюджетні призначення на 2022 рік не передбачені бюджетом м. Києва, затвердженим рішенням КМР від 09.12.2021 № 3704/3745 "Про бюджет міста Києва на 2022 рік" (зі змінами)
РОЗВИТОК МЕРЕЖІ МЕТРОПОЛІТЕНУ НА ОСНОВІ ВІДПОВІДНИХ ТЕХНІКО-ЕКОНОМІЧНИХ РОЗРАХУНКІВ							
Напрям РОЗВИТОК МЕРЕЖІ МЕТРОПОЛІТЕНУ НА ОСНОВІ ВІДПОВІДНИХ ТЕХНІКО-ЕКОНОМІЧНИХ РОЗРАХУНКІВ							
ЗАБЕЗПЕЧЕННЯ БУДІВНИЦТВА НОВИХ ТА РОЗВИТОК ІСНУЮЧИХ ЛІНІЇ МЕТРОПОЛІТЕНУ	Показники витрат	Витрати на будівництво об`єктів	тис. грн	8789268	0	-8789268	1. У зв'язку з введенням в Україні воєнного стану, значне зменшення бюджетних асигнувань та призупинення робіт по заходу. Відповідні бюджетні призначення на 2022 рік не передбачені, затвердженим рішенням КМР від 09.12.2021 № 3704/3745 «Про бюджет міста Києва на 2022 рік» (зі змінами).
	Показники	Кількість об'єктів	од.	5	0	-5	2. У зв'язку з введенням в Україні

Назва заходу	Група результативних показників	Назва результативного показника	Одиниця виміру	Значення показника		Відхилення фактичного значення від планового («+» або «-»)	Причини невиконання
				план	факт		
	продукту	будівництва					воєнного стану виконання робіт на об'єктах призупинено.
							1. Відсутність бюджетних призначень на 2022 рік, затвердженим рішенням КМР від 09.12.2021 № 3704/3745 «Про бюджет міста Києва на 2022 рік» (зі змінами).
	Показники ефективності	Середні витрати на будівництво одного об`єкта	тис. грн	1757853,6	0	-1757853,6	2. У зв'язку з введенням в Україні воєнного стану виконання робіт на об'єктах призупинено.
							1. Відсутність бюджетних призначень на 2022 рік, затвердженим рішенням КМР від 09.12.2021 № 3704/3745 «Про бюджет міста Києва на 2022 рік» (зі змінами).
	Показники якості	Динаміка кількості об'єктів будівництва порівняно з базовим 2018 роком	%	500	0	-500	2. У зв'язку з введенням в Україні воєнного стану виконання робіт на об'єктах призупинено.
							1. Відсутність відповідних бюджетних призначень на 2022 рік, затвердженим рішенням КМР від 09.12.2021 № 3704/3745 «Про бюджет міста Києва на 2022 рік» (зі змінами).
РОЗШИРЕННЯ ЗОН ПІШОХІДНОЇ ДОСТУПНОСТІ СТАНЦІЙ МЕТРОПОЛІТЕНУ ШЛЯХОМ БУДІВНИЦТВА ДРУГИХ ВИХОДІВ							
Напрям РОЗШИРЕННЯ ЗОН ПІШОХІДНОЇ ДОСТУПНОСТІ СТАНЦІЙ МЕТРОПОЛІТЕНУ ШЛЯХОМ БУДІВНИЦТВА ДРУГИХ ВИХОДІВ							
ЗАБЕЗПЕЧЕННЯ РОЗВИТКУ ІСНУЮЧИХ СТАНЦІЙ МЕТРОПОЛІТЕНУ	Показники витрат	Витрати на будівництво об'єктів	тис. грн	1566536,1	0	-1566536,1	1. Бюджетні призначення на 2022 рік не передбачені, затвердженим рішенням КМР від 09.12.2021 № 3704/3745 «Про бюджет міста Києва на 2022 рік» (зі змінами).
	Показники продукту	Кількість об'єктів будівництва	од.	3	0	-3	1. Бюджетні призначення на 2022 рік не передбачені, затвердженим рішенням КМР від 09.12.2021 № 3704/3745 «Про бюджет міста Києва на 2022 рік» (зі змінами).
	Показники ефективності	Середні витрати на будівництво одного об'єкта	тис. грн	522178,7	0	-522178,7	1. Бюджетні призначення на 2022 рік не передбачені, затвердженим рішенням КМР від 09.12.2021 №

Назва заходу	Група результативних показників	Назва результативного показника	Одиниця виміру	Значення показника		Відхилення фактичного значення від планового («+» або «-»)	Причини невиконання
				план	факт		
							3704/3745 «Про бюджет міста Києва на 2022 рік» (зі змінами).
	Показники якості	Динаміка кількості об'єктів будівництва порівняно з базовим 2018 роком	%	300	0	-300	1. Бюджетні призначення на 2022 рік не передбачені, затвердженим рішенням КМР від 09.12.2021 № 3704/3745 «Про бюджет міста Києва на 2022 рік» (зі змінами).
ЯКІСНЕ ОНОВЛЕННЯ РУХОМОГО СКЛАДУ ГРОМАДСЬКОГО ТРАНСПОРТУ							
Завдання ЯКІСНЕ ОНОВЛЕННЯ РУХОМОГО СКЛАДУ ГРОМАДСЬКОГО ТРАНСПОРТУ							
ОНОВЛЕННЯ РУХОМОГО СКЛАДУ	Показники витрат	Витрати на придбання техніки	тис. грн	3176606,7	263849,4	-2912757,3	1. На оновлення рухомого складу бюджетні призначення на 2022 рік не передбачені бюджетом м. Києва, затвердженим рішенням КМР від 09.12.2021 № 3704/3745 "Про бюджет міста Києва на 2022 рік" (зі змінами). Придбання трамвайних вагонів у 2022 році за рахунок проєкту МФО ЄІБ.
	Показники продукту	Кількість одиниць техніки	од.	104	10	-94	1. На оновлення рухомого складу бюджетні призначення на 2022 рік не передбачені бюджетом м. Києва, затвердженим рішенням КМР від 09.12.2021 № 3704/3745 "Про бюджет міста Києва на 2022 рік" (зі змінами). Придбання трамвайних вагонів у 2022 році за рахунок проєкту МФО ЄІБ.
	Показники ефективності	Середні витрати на 1 одиницю техніки	тис. грн	30544,295	26384,9	-4159,395	1. На оновлення рухомого складу бюджетні призначення на 2022 рік не передбачені бюджетом м. Києва, затвердженим рішенням КМР від 09.12.2021 № 3704/3745 "Про бюджет міста Києва на 2022 рік" (зі змінами)
	Показники якості	Темп росту/зниження придбання одиниць рухомого складу, в порівнянні з базовим 2018 роком	%	612	50	-562	1. На оновлення рухомого складу бюджетні призначення на 2022 рік не передбачені бюджетом м. Києва, затвердженим рішенням КМР від 09.12.2021 № 3704/3745 "Про бюджет міста Києва на 2022 рік" (зі змінами). Придбання трамвайних вагонів у 2022 році за рахунок проєкту МФО ЄІБ.

Назва заходу	Група результативних показників	Назва результативного показника	Одиниця виміру	Значення показника		Відхилення фактичного значення від планового («+» або «-»)	Причини невиконання
				план	факт		
РОЗВИТОК ТА ПОКРАЩЕННЯ ВУЛИЧНО-ШЛЯХОВОЇ МЕРЕЖІ МІСТА							
Напрям РОЗВИТОК ТА ПОКРАЩЕННЯ ВУЛИЧНО-ШЛЯХОВОЇ МЕРЕЖІ МІСТА							
РЕКОНСТРУКЦІЯ ВУЛИЧНО-ШЛЯХОВОЇ МЕРЕЖІ МІСТА ТА ШТУЧНИХ СПОРУД	Показники витрат	Витрати на реконструкцію ВШМ та ШС	тис. грн	3163635	5986,53053	-3157648,46947	1. Недофінансування бюджетних призначень на виконання заходів у 2022 році. У зв'язку з введенням в Україні воєнного стану, значне зменшення бюджетних асигнувань та призупинення робіт на об'єктах.
	Показники продукту	Кількість об`єктів реконструкції	од.	17	2	-15	1. У зв'язку з введенням в Україні воєнного стану, значне зменшення бюджетних асигнувань та призупинення робіт на об'єктах.
	Показники ефективності	Середні витрат на реконструкцію одного об'єкта	тис. грн	186096,2	2993,265265	-183102,934735	1. У зв'язку з введенням в Україні воєнного стану, значне зменшення бюджетних асигнувань та призупинення робіт на об'єктах.
	Показники якості	Темп росту/зниження кількості об'єктів реконструкції, в порівнянні з базовим 2018 роком	%	213	25	-188	1. У зв'язку з введенням в Україні воєнного стану, значне зменшення бюджетних асигнувань та призупинення робіт на об'єктах. Недостатнє фінансування.
БУДІВНИЦТВО ВУЛИЧНО-ШЛЯХОВОЇ МЕРЕЖІ МІСТА ТА ШТУЧНИХ СПОРУД	Показники витрат	Витрати на будівництво ВШМ та ШС	тис. грн	292946,1	0	-292946,1	1. Витрати на будівництво об'єктів ВШМ та штучних споруд на 2022 рік відповідно до затвердженої ПЕСР не передбачені.
	Показники продукту	Кількість об`єктів будівництва	од.	3	0	-3	1. Будівництво об'єктів ВШМ та штучних споруд на 2022 рік відповідно до затвердженої ПЕСР не
	Показники ефективності	Середні витрати на будівництво одного об'єкта	тис. грн	97648,7	0	-97648,7	
	Показники якості	Збільшення кількості об'єктів будівництва в порівнянні з базовим 2018 роком	разів	3	0	-3	
СТВОРЕННЯ БЕЗБАР'ЄРНОЇ, БЕЗПЕЧНОЇ ТА ЗВ'ЯЗАНОЇ ВЕЛОМЕРЕЖІ ДЛЯ ЩОДЕННИХ ТРУДОВИХ ПОЇЗДОК ТА АКТИВНОГО ВІДПОЧИКУ							
Напрям СТВОРЕННЯ БЕЗБАР'ЄРНОЇ, БЕЗПЕЧНОЇ ТА ЗВ'ЯЗАНОЇ ВЕЛОМЕРЕЖІ ДЛЯ ЩОДЕННИХ ТРУДОВИХ ПОЇЗДОК ТА АКТИВНОГО ВІДПОЧИКУ							

Назва заходу	Група результативних показників	Назва результативного показника	Одиниця виміру	Значення показника		Відхилення фактичного значення від планового («+» або «-»)	Причини невиконання
				план	факт		
БУДІВНИЦТВО ТА РЕКОНСТРУКЦІЯ ВУЛИЧНО-ДОРОЖНЬОЇ МЕРЕЖІ В ЧАСТИНІ СТВОРЕННЯ ВЕЛОСИПЕДНОЇ ІНФРАСТРУКТУРИ	Показники витрат	Витрати на створення велоінфраструктури	тис. грн	12000	0	-12000	1. Бюджетом м. Києва, затвердженим рішенням КМР від 09.12.2021 № 3704/3745 (зі змінами) бюджетні призначення на 2022 рік не передбачені.
	Показники продукту	Кількість об'єктів	од.	1	0	-1	1. Бюджетом м. Києва, затвердженим рішенням КМР від 09.12.2021 № 3704/3745 (зі змінами) бюджетні призначення на 2022 рік не передбачені.
	Показники ефективності	Середні витрати на створення велоінфраструктури	тис. грн	12000	0	-12000	1. Бюджетом м. Києва, затвердженим рішенням КМР від 09.12.2021 № 3704/3745 (зі змінами) бюджетні призначення на 2022 рік не передбачені.
	Показники якості	Збільшення кількості об'єктів велоінфраструктури в порівнянні з 2018 роком	разів	1	0	-1	1. Бюджетом м. Києва, затвердженим рішенням КМР від 09.12.2021 № 3704/3745 (зі змінами) бюджетні призначення на 2022 рік не передбачені.
ВСТАНОВЛЕННЯ ЗАСОБІВ ФІЗИЧНОГО ОБМЕЖЕННЯ ПАРКУВАННЯ ТРАНСПОРТНИХ ЗАСОБІВ НА ТРОТУАРАХ ТА В ПІШОХІДНИХ ЗОНАХ							
Напрям ВСТАНОВЛЕННЯ ЗАСОБІВ ФІЗИЧНОГО ОБМЕЖЕННЯ ПАРКУВАННЯ ТРАНСПОРТНИХ ЗАСОБІВ НА ТРОТУАРАХ ТА В ПІШОХІДНИХ ЗОНАХ							
ВСТАНОВЛЕННЯ ЗАСОБІВ ФІЗИЧНОГО ОБМЕЖЕННЯ ПАРКУВАННЯ ТРАНСПОРТНИХ ЗАСОБІВ НА ТРОТУАРАХ ТА В ПІШОХІДНИХ ЗОНАХ	Показники витрат	Витрати на придбання та влаштування	тис. грн	17860,5	2467,998	-15392,502	1. Значення фактичного показника витрат зазначено на підставі даних звіту про виконання плану поточного (дрібного, середнього) ремонту й обстеженню об'єктів ВДМ та штучних споруд КП ШЕУ районів міста Києва, КП ШЕУ "Магістраль" та КП "Київавтошляхміст".
	Показники продукту	Кількість влаштованих антипаркувальних стовпчиків	од.	5600	1463	-4137	1. Значення фактичного показника продукту зазначено на підставі даних звіту про виконання плану поточного (дрібного, середнього) ремонту й обстеженню об'єктів ВДМ та штучних споруд КП ШЕУ районів міста Києва, КП ШЕУ "Магістраль" та КП "Київавтошляхміст".

Назва заходу	Група результативних показників	Назва результативного показника	Одиниця виміру	Значення показника		Відхилення фактичного значення від планового («+» або «-»)	Причини невиконання
				план	факт		
	Показники ефективності	Середні витрати на придбання та влаштування	тис. грн	3,2	1,687	-1,513	1. На середні витрати впливає ціна за одиницю антипаркувального стовпчика, яка визначається відповідно до проведених торгів на їх закупівлю.
	Показники якості	Темп росту/зниження кількості влаштування антипаркувальних стопчиків в порівнянні з базовим 2018 роком	%	148	45,7	-102,3	1. Роботи виконувались протягом звітного в межах поточного ремонту по встановленню обмежувальних (антипаркувальних) стовпчиків відповідно до затвердженого плану поточного (дрібного, середнього) ремонту на 2022 рік
ПОКРАЩЕННЯ ТА МОДЕРНІЗАЦІЯ ІСНУЮЧОГО ГОСПОДАРСТВА							
Напрям ПОКРАЩЕННЯ ТА МОДЕРНІЗАЦІЯ ІСНУЮЧОГО ГОСПОДАРСТВА							
ЕКСПЛУАТАЦІЙНА ДІЯЛЬНІСТЬ ТА ЗАБЕЗПЕЧЕННЯ СТАЛОГО ФУНКЦІОНУВАННЯ ДОРОЖНЬОГО ГОСПОДАРСТВА	Показники витрат	Витрати на капітальний ремонт міських автошляхів та споруд на них	тис. грн	1412165,6	124321,8	-1287843,8	1. На виконання робіт з капітального ремонту ВШМ бюджетом міста відповідно до затвердженого Адресного переліку передбачено 548837,2 тис.грн.,таким чином розрахунок наступних показників з цієї форми не відображає реальний стан освоєння бюджетних коштів у 2022 році.
	Показники витрат	Витрати на придбання комунальної техніки	тис. грн	200000	0	-200000	1. Бюджетом м. Києва, затвердженим рішенням КМР від 09.12.2021 № 3704/3745 (зі змінами) бюджетні призначення на 2022 рік не передбачені на придбання комунальної техніки.
	Показники продукту	Площа міських автошляхів та споруд на них на яких планується здійснити капітальний ремонт	тис. м2	899	22	-877	1. Умовний розрахунок показника зазначено у звіті про виконання паспортів бюджетних програм за КПКВК: 1917441,1917442,1917462
	Показники продукту	Кількість придбання комунальної техніки	од.	107	0	-107	1. Бюджетом м. Києва, затвердженим рішенням КМР від 09.12.2021 № 3704/3745 (зі змінами) бюджетні призначення на 2022 рік не передбачені на придбання комунальної

Назва заходу	Група результативних показників	Назва результативного показника	Одиниця виміру	Значення показника		Відхилення фактичного значення від планового («+» або «-»)	Причини невиконання
				план	факт		
							техніки.
	Показники ефективності	Середня вартість одиниці комунальної техніки	тис. грн	1870	0	-1870	1. Бюджетом м. Києва, затвердженим рішенням КМР від 09.12.2021 № 3704/3745 (зі змінами) бюджетні призначення на 2022 рік не передбачені на придбання комунальної техніки.
	Показники ефективності	Середня вартість капітального ремонту 1 м2 (грн/м2)		1570	5651	4081	1. Адресний перелік об'єктів, затверджений наказом ДТІ від 22.12.2022 № Н-148 не відповідає об'єктам, що затверджені МЦП. Відхілення показника виникло в наслідок змін кошторисних вартостей та потужностей відповідно до експертних звітів отриманих по ряду об'єктів. Крім того на розрахунок показника впливає співідношення об'єктів ВШМ та мостів і шляхопроводів (середня вартість кап.рем.мостів та шляхопроводів значно вища ремонту доріг).
	Показники якості	Темпросту/зниження кількості придбання комунальної техніки, в порівнянні з базовим 2018 роком	%	124	0	-124	1. Бюджетом м. Києва, затвердженим рішенням КМР від 09.12.2021 № 3704/3745 (зі змінами) бюджетні призначення на 2022 рік не передбачені на придбання комунальної техніки.
	Показники якості	Темпросту/зниження площі відремонтованої капітальним ремонтом міських автошляхів та споруд на них, в порівнянні з базовим 2018 роком	%	195	2,42	-192,58	1. низький показник якості базового порівнюючи з 2018 у зв'язку з введенням в Україні воєнного стану, призупинення робіт на об'єктах та недостатнього фіінансування з бюджета міста Києва на виконання заходів.
РОЗВАНТАЖЕН-НЯ ЦЕНТРАЛЬНОЇ ЧАСТИНИ МІСТА ВІД ТРАНЗИТНОГО ТРАФІКУ. ЗМЕНШЕННЯ ПЕРЕПРОБІГІВ ТРАНСПОРТУ ШЛЯХОМ ПОКРАЩЕННЯ ЗВ'ЯЗНОСТІ ВУЛИЧНО-ДОРОЖНЬОЇ МЕРЕЖІ (БУДІВНИЦТВО ТРАНСПОРТНИХ ПЕРЕХОДІВ ЧЕРЕЗ ЗАЛІЗНИЦЮ, РІЧКУ ДНІПРО, РЕОРГАНІЗАЦІЯ РУХУ З РОЗКРИТТЯМ ЛІВИХ ПОВОРОТІВ У ВУЗЛАХ МАГІСТРАЛЕЙ ЗАГАЛЬНОМІСЬ-КОГО ЗНАЧЕННЯ ТОЩО)							

Назва заходу	Група результативних показників	Назва результативного показника	Одиниця виміру	Значення показника		Відхилення фактичного значення від планового («+» або «-»)	Причини невиконання
				план	факт		
Напрям РОЗВАНТАЖЕН-НЯ ЦЕНТРАЛЬНОЇ ЧАСТИНИ МІСТА ВІД ТРАНЗИТНОГО ТРАФІКУ. ЗМЕНШЕННЯ ПЕРЕПРОБІГІВ ТРАНСПОРТУ ШЛЯХОМ ПОКРАЩЕННЯ ЗВ'ЯЗНОСТІ ВУЛИЧНО-ДОРОЖНЬОЇ МЕРЕЖІ (БУДІВНИЦТВО ТРАНСПОРТНИХ ПЕРЕХОДІВ ЧЕРЕЗ ЗАЛІЗНИЦЮ, РІЧКУ ДНІПРО, РЕОРГАНІЗАЦІЯ РУХУ З РОЗКРИТТЯМ ЛІВИХ ПОВОРОТІВ У ВУЗЛАХ МАГІСТРАЛЕЙ ЗАГАЛЬНОМІСЬ-КОГО ЗНАЧЕННЯ ТОЩО)								
БУДІВНИЦТВО ВУЛИЧНО-ШЛЯХОВОЇ МЕРЕЖІ МІСТА ТА ШТУЧНИХ СПОРУД	Показники витрат	Витрати на будівництво ВШМ та ШС	тис. грн	789104,2	7291,3	-781812,9	1. У зв'язку з введенням в Україні воєнного стану виконання робіт на об'єктах призупинено. 2. Недофінансування бюджетних призначення на 2022 рік
	Показники продукту	Кількість об`єктів будівництва	од.	6	2	-4	1. У зв'язку з введенням в Україні воєнного стану виконання робіт на об'єктах призупинено. 2. Недостатнє фінансування бюджетом міста Києва.
	Показники ефективності	Середня вартість витрат на будівництво одного об'єкта будівництва	тис. грн	131517,4	3645,65	-127871,75	1. Недофінансування бюджетних призначення на 2022 рік
	Показники якості	Темп росту/зниження кількості об'єктів будівництва, в порівнянні з базовим 2018 роком	%	120	40	-80	1. У зв'язку з введенням в Україні воєнного стану виконання робіт на об'єктах призупинено.
РЕКОНСТРУКЦІЯ ВУЛИЧНО-ШЛЯХОВОЇ МЕРЕЖІ МІСТА ТА ШТУЧНИХ СПОРУД	Показники витрат	Витрати на реконструкцію ВШМ та ШС	тис. грн	239913,8	0	-239913,8	1. Бюджетні призначення на 2022 рік не передбачені, затвердженим рішенням КМР від 09.12.2021 № 3704/3745 «Про бюджет міста Києва на 2022 рік» (зі змінами).
	Показники продукту	Кількість об`єктів реконструкції	од.	10	4	-6	1. Бюджетні призначення на 2022 рік не передбачені, затвердженим рішенням КМР від 09.12.2021 № 3704/3745 «Про бюджет міста Києва на 2022 рік» (зі змінами).
	Показники ефективності	Середні витрат на реокнструкцію одного об'єкта	тис. грн	23991,4	0	-23991,4	1. Бюджетні призначення на 2022 рік не передбачені, затвердженим рішенням КМР від 09.12.2021 № 3704/3745 «Про бюджет міста Києва на 2022 рік» (зі змінами).
	Показники якості	Темп росту/зниження кількості об'єктів реконструкції, в порівнянні з базовим	%	167	40	-127	1. Бюджетні призначення на 2022 рік не передбачені, затвердженим рішенням КМР від 09.12.2021 № 3704/3745 «Про бюджет міста Києва

Назва заходу	Група результативних показників	Назва результативного показника	Одиниця виміру	Значення показника		Відхилення фактичного значення від планового («+» або «-»)	Причини невиконання
				план	факт		
		2018 роком					на 2022 рік» (зі змінами).
Кількість виконаних результативних показників – 1 Кількість невиконаних результативних показників – 70 Відсоток виконання результативних показників – 1,41							

Звіт
про досягнення індикаторів програми за 2022, рік

Назва програми : 'Міська цільова програма розвитку транспортної інфраструктури міста Києва на 2019 – 2023 роки

Назва індикатора програми	Одиниця виміру	Значення індикатора програми		Відхилення фактичного значення від планового («+» або «-»)	Причини недосягнення індикаторів програми
		план	факт		
Розробка Плану сталої міської мобільності міста Києва	од.	0	0	-	Бюджетні призначення на 2022 рік не передбачені, затвердженим рішенням КМР від 09.12.2021 № 3704/3745 «Про бюджет міста Києва на 2022 рік» (зі змінами).
Коефіцієнт використання автомобіля	коефіцієнт	0,62	-	-	Відсутні статистичні та адміністративні дані. Моніторинг коефіцієнту використання автомобіля у 2022 році Департаментом транспортної інфраструктури виконавчого органу Київської міської ради (Київської міської державної адміністрації) не здійснювався.
Розподіл поїздок за видами транспорту (modal split)	% пішоходи / % вело / % ГТ/ % автомобіль	32,6/3,8/37/26,6	-	-	Відсутні статистичні та адміністративні дані. Моніторинг розподілу поїздок за видами транспорту пішоходи/вело/ГТ/автомобіль у 2022 році Департаментом транспортної інфраструктури виконавчого органу Київської міської ради (Київської міської державної адміністрації) не здійснювався
Частка населення, що витрачає не більше 45 хвилин на реалізацію транспортної кореспонденції: «дім-робота» та «робота-дім» (в один кінець)	%	86,0	76	-10	Фактичний показник попереднього року. Моніторинг у 2022 році не здійснювався у зв'язку з введенням в Україні воєнного стану.
Частка виділених смуг руху для наземного громадського транспорту до загальної протяжності магістральних шляхів міста	%	13,2	12,7	-0,5	12,7 % - фактичний показник 2021 року. Схеми організації дорожнього руху щодо впровадження смуг для руху маршрутних транспортних засобів у 2022 році не впроваджувались у зв'язку зі зміною пріоритетності виконання робіт. Показник накопичуючий.
Охоплення паркомісцями зареєстрованих автомобілів в місті Києві (паркомісць/1тис. зареєстрованих авто)	паркомісць / 1 тис.зареєстрованих авто одиниць /	5,6	29.95	+24.35	
Середньорічна кількість оплачених годин денного паркування	годин / машиномісце	1460	121	-1339	Невиконання показників пояснюється введенням військового стану в країні, введеного Указом Президента України від 24 лютого 2022 №64/2022 «Про введення воєнного стану в Україні» та враховуючи те, що постановою Шостого апеляційного

Назва індикатора програми	Одиниця виміру	Значення індикатора програми		Відхилення фактичного значення від планового («+» або «-»)	Причини недосягнення індикаторів програми
		план	факт		
					адміністративного суду від 01.08.2022 у справі № 640/20721/21 визнано протиправним та нечинним розпорядження виконавчого органу Київської міської ради (Київської міської державної адміністрації) від 25.06.2021 № 1459 «Про встановлення тарифів на послуги з користування майданчиками для платного паркування транспортних засобів, які надаються КП «Київтранспарксервіс», у зв'язку з чим в місті Києві до затвердження нових тарифів встановлено безкоштовне паркування транспортних засобів на відведених майданчиках для паркування введеного Указом Президента України від 24 лютого 2022 №64/2022 «Про введення воєнного стану в Україні»
Обсяг викидів діоксиду вуглецю, утворених транспортними засобами	тон / тис. мешканців	579,4	-	-	Моніторинг у 2022 році не здійснювався у зв'язку з введенням в Україні воєнного стану.
Довжина велосипедних шляхів (доріжок, велосмуг тощо)	км / 100 тис. мешканців	9,3	6,5	-2,8	6,5 км / 100 тис. мешканців - фактичний показник 2021 року. Впровадження велодоріжок чи велосмуг у 2022 році не виконувались у зв'язку зі зміною пріоритетності виконання робіт.
Створення транспортно-пересадочних вузлів	од.	5	0	-5	Бюджетні призначення на 2022 рік не передбачені бюджетом м. Києва, затвердженим рішенням КМР від 09.12.2021 № 3704/3745 "Про бюджет міста Києва на 2022 рік" (зі змінами)
Середній рівень зносу рухомого складу тролейбусів	%	<25,3	61,6	-36,3	Недостатнє фінансування з міського бюджету на придбання тролейбусів
Середній рівень зносу рухомого складу трамваїв	%	<37	75,6	-38,6	Недостатнє фінансування з міського бюджету на придбання трамваїв
Середній рівень зносу рухомого складу автобусів	%	<34	83,2	-58,2	Недостатнє фінансування з міського бюджету на придбання автобусів
Частка перевезень автобусами малої місткості від загальної кількості пасажирських перевезень	%	15,5	1,7	-13,8	Введення воєнного стану та зміна чисельності населення міста призвело до зниження пасажиропотоку
Середній рівень зносу рухомого складу метрополітену	%	<37	33	33	У звязку з переходом на МСФЗ та періодичним проведенням переоцінки групи основних засобів "Транспортні засоби" індикатор "Середній рівень зносу рухомого складу метрополітену" необхідно замінити на "Середній вік вагонів". КП «Київський метрополітен» не здійснюється моніторинг рівня зносу рухомого складу метрополітену у відсотковому вимірі, використовується показник середнього віку вагонів метрополітену, який у

Назва індикатора програми	Одиниця виміру	Значення індикатора програми		Відхилення фактичного значення від планового («+» або «-»)	Причини недосягнення індикаторів програми
		план	факт		
					2022 році становив 33 роки.
Середньоденна кількість пасажирів нерейкового громадського транспорту	пасажирів / транспортний засіб	1192	409	-783	Середньоденна кількість пасажирів нерейкового громадського транспорту зменшилась у зв'язку з введенням воєнного стану та зміни чисельності населення міста
Протяжність ліній комунального громадського електротранспорту (трамвай, тролейбус)	км / 100 тис. мешканців	48,7	42,3	-6,4	У зв'язку з введенням в Україні воєнного стану виконання робіт на об'єктах призупинено. Бюджетні призначення на 2022 рік не передбачені, затвердженим рішенням КМР від 09.12.2021 № 3704/3745 «Про бюджет міста Києва на 2022 рік» (зі змінами).
Частка трамвайної і тролейбусної контактної мережі, що потребує заміни кабелів	%	<33,0	30	-3	
Кількість ліцензованих автомобілів таксі	одиниць / 10 тис.мешканців	2,28	-	-	Відсутні статистичні та адміністративні дані. Повноваження ВО КМР (КМДА) щодо здійснення ліцензування автомобілів таксі законодавством України та нормативно-правовими актами Уряду не передбачені.
Проведення щорічного аудиту фінансової звітності КП «Київпастранс», КП «Київський метрополітен», КП «Київавтодор», КП «Київтранспарксервіс» з подальшою публікацією аудиторського висновку на офіційних вебсайтах цих підприємств	так / ні	так	так	так	Проведено незалежний аудит фінансової звітності 3 комунальних підприємств. КП «Київтранспарксервіс» здійснюється підготовка фінансової звітності для проведення щорічного незалежного аудиту
Кількість досягнутих індикаторів програми - 4 Кількість недосягнутих індикаторів програми - 16 Відсоток досягнутих індикаторів програми - 20,00					

Інформація про виконання програми
за 2022, рік

1. Міська цільова програма розвитку транспортної інфраструктури міста Києва на 2019 – 2023 роки

(найменування програми, дата і номер рішення Київської міської ради про її затвердження)

2. Департамент транспортної інфраструктури виконавчого органу Київської міської ради (Київської міської державної адміністрації)

найменування відповідального виконавця програми

Найменування заходу	Виконавці заходу	Термін виконання (план/факт)	Обсяги фінансування на 2022 рік, (тис. грн.)				Фактичні обсяги фінансування, за звітний період (тис. грн)				Інформація про виконання заходу	Причини невиконання
			Усього	у тому числі: за джерелами:			Усього	у тому числі: за джерелами:				
				державний бюджет	бюджет м.Києва	інші джерела		державний бюджет	бюджет м.Києва	інші джерела		
Завдання: БУДІВНИЦТВО ТРОЛЕЙБУСНИХ ЛІНІЙ												
БУДІВНИЦТВО ТРОЛЕЙБУСНОЇ ЛІНІЇ ВІД СТАНЦІЇ КИЇВСЬКОГО МЕТРОПОЛІТЕНУ "АКАДЕММІСТЕЧКО" ДО ЖИТЛОВОГО МАСИВУ НОВОБІЛИЧІ У СВЯТОШИНСЬКОМУ РАЙОНІ МІСТА КИЄВА	Департамент транспортної інфраструктури виконавчого органу Київської міської ради (Київської міської державної адміністрації), Комунальне підприємство "Київпастранс"	2022, 2023	30 000,0	0,0	30 000,0	0,0	0,0	0,0	0,0	0,0	Не виконано	Бюджетні призначення на 2022 рік не передбачені бюджетом м. Києва, затвердженим рішенням КМР від 09.12.2021 № 3704/3745 "Про бюджет міста Києва на 2022 рік" (зі змінами)
БУДІВНИЦТВО ТРОЛЕЙБУСНОЇ ЛІНІЇ ПО ВУЛ.СТАРОНАВОДНИЦЬКІЙ У ПЕЧЕРСЬКОМУ РАЙОНІ М. КИЄВА	Департамент транспортної інфраструктури виконавчого органу Київської міської ради (Київської міської державної адміністрації), Комунальне	2021, 2022, 2023	20 000,0	0,0	20 000,0	0,0	0,0	0,0	0,0	0,0	Не виконано	Бюджетні призначення на 2022 рік не передбачені бюджетом м. Києва, затвердженим рішенням КМР від 09.12.2021 № 3704/3745 "Про бюджет міста Києва на

Найменування заходу	Виконавці заходу	Термін виконання (план/факт)	Обсяги фінансування на 2022 рік, (тис. грн.)				Фактичні обсяги фінансування, за звітний період (тис. грн)				Інформація про виконання заходу	Причини невиконання
			Усього	у тому числі: за джерелами:			Усього	у тому числі: за джерелами:				
				державний бюджет	бюджет м.Києва	інші джерела		державний бюджет	бюджет м.Києва	інші джерела		
	підприємство "Київпастранс"											2022 рік" (зі змінами)
БУДІВНИЦТВО ТРОЛЕЙБУСНОЇ ЛІНІЇ ВІД Ж/М ТРОЄЩИНА ДО СЕВАСТОПОЛЬСЬКОЇ ПЛОЩІ ТА РЕКОНСТРУКЦІЯ ТРОЛЕЙБУСНОЇ ЛІНІЇ ВІД ПРОСП. Г. ВАТУТІНА ДО СТ. М. ДАРНИЦЯ З ОРГАНІЗАЦІЄЮ ВІДОКРЕМЛЕНОЇ ЛІНІЇ АВТОБУСНОГО ТА ТРОЛЕЙБУСНОГО РУХУ	Департамент транспортної інфраструктури виконавчого органу Київської міської ради (Київської міської державної адміністрації), Комунальне підприємство "Київпастранс"	2020, 2021, 2022, 2023	120 000,0	0,0	120 000,0	0,0	0,0	0,0	0,0	0,0	Не виконано	Бюджетні призначення на 2022 рік не передбачені бюджетом м. Києва, затвердженим рішенням КМР від 09.12.2021 № 3704/3745 "Про бюджет міста Києва на 2022 рік" (зі змінами)
БУДІВНИЦТВО ТРОЛЕЙБУСНОЇ ЛІНІЇ ВІД КП МА "КИЇВ" (ЖУЛЯНИ) ДО СТАНЦІЇ "ТЕРЕМКИ" КУРЕНІВСЬКО-ЧЕРВОНОАРМІЙСЬКОЇ ЛІНІЇ МЕТРОПОЛІТЕНУ У СОЛОМ'ЯНСЬКОМУ ТА ГОЛОСІЇВСЬКОМУ РАЙОНАХ МІСТА КИЄВА	Департамент транспортної інфраструктури виконавчого органу Київської міської ради (Київської міської державної адміністрації), Комунальне підприємство "Київпастранс"	2021, 2022, 2023	20 453,0	0,0	20 453,0	0,0	0,0	0,0	0,0	0,0	Не виконано	Бюджетні призначення на 2022 рік не передбачені бюджетом м. Києва, затвердженим рішенням КМР від 09.12.2021 № 3704/3745 "Про бюджет міста Києва на 2022 рік" (зі змінами)
БУДІВНИЦТВО ТРОЛЕЙБУСНОЇ ЛІНІЇ ПО ВУЛ. ВАСИЛЬКІВСЬКІЙ ВІД АМУРСЬКОЇ ПЛОЩІ ДО ГОЛОСІЇВСЬКОЇ ПЛОЩІ	Департамент транспортної інфраструктури виконавчого органу Київської міської ради (Київської міської	2020, 2021, 2022, 2023	0,0	0,0	0,0	0,0	0,0	0,0	0,0	0,0	Не виконано	Бюджетні призначення на 2022 рік не передбачені бюджетом м. Києва, затвердженим рішенням КМР від 09.12.2021

Найменування заходу	Виконавці заходу	Термін виконання (план/факт)	Обсяги фінансування на 2022 рік, (тис. грн.)				Фактичні обсяги фінансування, за звітний період (тис. грн)				Інформація про виконання заходу	Причини невиконання
			Усього	у тому числі: за джерелами:			Усього	у тому числі: за джерелами:				
				державний бюджет	бюджет м.Києва	інші джерела		державний бюджет	бюджет м.Києва	інші джерела		
	державної адміністрації), Комунальне підприємство "Київпастранс"											№ 3704/3745 "Про бюджет міста Києва на 2022 рік" (зі змінами)
БУДІВНИЦТВО ТРОЛЕЙБУСНОЇ ЛІНІЇ ПО ВУЛ. СИМОНА ПЕТЛЮРИ	Департамент транспортної інфраструктури виконавчого органу Київської міської ради (Київської міської державної адміністрації), Комунальне підприємство "Київпастранс"	2020, 2021, 2022, 2023	600,0	0,0	600,0	0,0	0,0	0,0	0,0	0,0	Не виконано	Бюджетні призначення на 2022 рік не передбачені бюджетом м. Києва, затвердженим рішенням КМР від 09.12.2021 № 3704/3745 "Про бюджет міста Києва на 2022 рік" (зі змінами)
БУДІВНИЦТВО ШВИДКІСНОЇ АВТОБУСНО-ТРОЛЕЙБУСНОЇ ЛІНІЇ ВІД Ж/М ТРОЄЩИНА ДО СТ. МЕТРО «ДАРНИЦЯ ПО ПРОСП. МАЯКОВСЬКОГО, БУЛЬВАРУ ПЕРОВА, ПРОСП. ВИЗВОЛИТЕЛІВ, ВУЛ. МАЛИШКО	Департамент транспортної інфраструктури виконавчого органу Київської міської ради (Київської міської державної адміністрації), Комунальне підприємство "Київпастранс"	2020, 2021, 2022, 2023	25 000,0	0,0	25 000,0	0,0	0,0	0,0	0,0	0,0	Не виконано	Бюджетні призначення на 2022 рік не передбачені бюджетом м. Києва, затвердженим рішенням КМР від 09.12.2021 № 3704/3745 "Про бюджет міста Києва на 2022 рік" (зі змінами)
БУДІВНИЦТВО ТРОЛЕЙБУСНОЇ ЛІНІЇ ВІД ЛЕНІНГРАДСЬКОЇ ПЛОЩІ ПО ХАРКІВСЬКОМУ ШОСЕ, ВУЛ. ПРИВОКЗАЛЬНИЙ	Департамент транспортної інфраструктури виконавчого органу Київської	2020, 2021, 2022, 2023	10 000,0	0,0	10 000,0	0,0	0,0	0,0	0,0	0,0	Не виконано	Бюджетні призначення на 2022 рік не передбачені бюджетом м. Києва,

Найменування заходу	Виконавці заходу	Термін виконання (план/факт)	Обсяги фінансування на 2022 рік, (тис. грн.)				Фактичні обсяги фінансування, за звітний період (тис. грн)				Інформація про виконання заходу	Причини невиконання
			Усього	у тому числі: за джерелами:			Усього	у тому числі: за джерелами:				
				державний бюджет	бюджет м.Києва	інші джерела		державний бюджет	бюджет м.Києва	інші джерела		
"ДАРНИЦЯ") ВУЛ. РЕВУЦЬКОГО ДО ВУЛ. ВИШНЯКІВСЬКА	міської ради (Київської міської державної адміністрації), Комунальне підприємство "Київпастранс"											затвердженим рішенням КМР від 09.12.2021 № 3704/3745 "Про бюджет міста Києва на 2022 рік" (зі змінами)
БУДІВНИЦТВО ТРОЛЕЙБУСНОЇ ЛІНІЇ ПО ВУЛ. ВЕЛИКІЙ ВАСИЛЬКІВСЬКІЙ, ПАВЛА СКОРОПАДСЬКОГО, БАСЕЙНІЙ	Департамент транспортної інфраструктури виконавчого органу Київської міської ради (Київської міської державної адміністрації), Комунальне підприємство "Київпастранс"	2021, 2022, 2023	3 600,0	0,0	3 600,0	0,0	0,0	0,0	0,0	0,0	Не виконано	Бюджетні призначення на 2022 рік не передбачені бюджетом м. Києва, затвердженим рішенням КМР від 09.12.2021 № 3704/3745 "Про бюджет міста Києва на 2022 рік" (зі змінами)
БУДІВНИЦТВО ТРОЛЕЙБУСНОЇ ЛІНІЇ ВІД ЛІСОВОГО ПРОСПЕКТУ ПО ВУЛ. БРАТИСЛАВСЬКІЙ, ПРОСПЕКТУ ГАГАРІНА ДО ЛЕНІНГРАДСЬКОЇ ПЛОЩІ	Департамент транспортної інфраструктури виконавчого органу Київської міської ради (Київської міської державної адміністрації), Комунальне підприємство "Київпастранс"	2021, 2022, 2023	5 000,0	0,0	5 000,0	0,0	0,0	0,0	0,0	0,0	Не виконано	Бюджетні призначення на 2022 рік не передбачені бюджетом м. Києва, затвердженим рішенням КМР від 09.12.2021 № 3704/3745 "Про бюджет міста Києва на 2022 рік" (зі змінами)
БУДІВНИЦТВО ТРОЛЕЙБУСНОЇ ЛІНІЇ ПО ВУЛ. ВЕЛИКА	Департамент транспортної інфраструктури	2021, 2022, 2023	5 000,0	0,0	5 000,0	0,0	0,0	0,0	0,0	0,0	Не виконано	Бюджетні призначення на 2022 рік не

Найменування заходу	Виконавці заходу	Термін виконання (план/факт)	Обсяги фінансування на 2022 рік, (тис. грн.)				Фактичні обсяги фінансування, за звітний період (тис. грн)				Інформація про виконання заходу	Причини невиконання
			Усього	у тому числі: за джерелами:			Усього	у тому числі: за джерелами:				
				державний бюджет	бюджет м.Києва	інші джерела		державний бюджет	бюджет м.Києва	інші джерела		
ЖИТОМИРСЬКА, ВОЛОДИМИРСЬКОМУ ПРОЇЗДУ	виконавчого органу Київської міської ради (Київської міської державної адміністрації), Комунальне підприємство "Київпастранс"											передбачені бюджетом м. Києва, затвердженим рішенням КМР від 09.12.2021 № 3704/3745 "Про бюджет міста Києва на 2022 рік" (зі змінами)
ВСЬОГО ЗА ЗАВДАННЯМ:			239 653,0	0,0	239 653,0	0,0	0,0	0,0	0,0	0,0		
Завдання: ПРІОРИТЕТНИЙ РОЗВИТОК СИСТЕМ ШВИДКІСНОГО РЕЙКОВОГО ТРАНСПОРТУ ШЛЯХОМ РЕКОНСТРУКЦІЯ ТРАМВАЙНИХ ЛІНІЙ ДЛЯ ОБ'ЄДНАННЯ ЛІВО- ТА ПРАВОБЕРЕЖНОЇ ТРАМВАЙНИХ МЕРЕЖ; РОЗШИРЕННЯ ЗОН ПІШОХІДНОЇ ДОСТУПНОСТІ СТАНЦІЙ ШВИДКІСНОГО ТРАМВАЮ ШЛЯХОМ БУДІВНИЦТВА ДРУГИХ ВИХОДІВ												
РЕКОНСТРУКЦІЯ МЕРЕЖІ ШВИДКІСНОГО РЕЙКОВОГО ТРАНСПОРТУ М. КИЄВА НА БАЗІ ІСНУЮЧОЇ ЗАЛІЗНИЧНОЇ ТА ТРАМВАЙНОЇ ІНФРАСТРУКТУРИ ВІД Ж/М ТРОЄЩИНА - Ж/М БЕРЕЗНЯКИ ДО СТАНЦІЇ КАРАВАЄВІ ДАЧІ З ЗАЇЗДОМ В ТРАМВАЙНЕ ДЕПО ІМ. ШЕВЧЕНКА	Департамент транспортної інфраструктури виконавчого органу Київської міської ради (Київської міської державної адміністрації), Комунальне підприємство "Київпастранс"	2020, 2021, 2022, 2023	115 000,0	0,0	115 000,0	0,0	0,0	0,0	0,0	0,0	Не виконано	Бюджетні призначення на 2022 рік не передбачені бюджетом м. Києва, затвердженим рішенням КМР від 09.12.2021 № 3704/3745 "Про бюджет міста Києва на 2022 рік" (зі змінами)
РЕКОНСТРУКЦІЯ ВУЛ.ГЛИБОЧИЦЬКІЙ У ШЕВЧЕНКІВСЬКОМУ РАЙОНІ М. КИЄВА	Департамент транспортної інфраструктури виконавчого органу	2020, 2021, 2022, 2023	12 500,0	0,0	12 500,0	0,0	0,0	0,0	0,0	0,0	Не виконано	Бюджетні призначення на 2022 рік не передбачені бюджетом м.

Найменування заходу	Виконавці заходу	Термін вико-нання (план/ факт)	Обсяги фінансування на 2022 рік, (тис. грн)				Фактичні обсяги фінансування, за звітний період (тис. грн)				Інформація про виконання заходу	Причини невиконання
			Усього	у тому числі: за джерелами:			Усього	у тому числі: за джерелами:				
				держав-ний бюджет	бюджет м.Києва	інші джерела		держав-ний бюджет	бюджет м.Києва	інші джерела		
	Київської міської ради (Київської міської державної адміністрації), Комунальне підприємство "Київпастранс"											Києва, затвердженим рішенням КМР від 09.12.2021 № 3704/3745 "Про бюджет міста Києва на 2022 рік" (зі змінами)
РЕКОНСТРУКЦІЯ ТРАМВАЙНОЇ ЛІНІЇ ПО ВУЛ.ДМИТРІВСЬКІЙ У ШЕВЧЕНКІВСЬКОМУ РАЙОНІ М. КИЄВА	Департамент транспортної інфраструктури виконавчого органу Київської міської ради (Київської міської державної адміністрації), Комунальне підприємство "Київпастранс"	2020, 2021, 2022, 2023	0,0	0,0	0,0	0,0	0,0	0,0	0,0	0,0	Не виконано	Бюджетні призначення на 2022 рік не передбачені бюджетом м. Києва, затвердженим рішенням КМР від 09.12.2021 № 3704/3745 "Про бюджет міста Києва на 2022 рік" (зі змінами)
РЕКОНСТРУКЦІЯ ТРАМВАЙНИХ ПЕРЕЇЗДІВ У МІСЦЯХ ПЕРЕТИНУ З ПРОЇЖДЖОЮ ЧАСТИНОЮ ВУЛИЧНО-ШЛЯХОВОЇ МЕРЕЖІ М.КИЄВА	Департамент транспортної інфраструктури виконавчого органу Київської міської ради (Київської міської державної адміністрації), Комунальне підприємство "Київпастранс"	2020, 2021, 2022, 2023	11 000,0	0,0	11 000,0	0,0	0,0	0,0	0,0	0,0	Не виконано	Бюджетні призначення на 2022 рік не передбачені бюджетом м. Києва, затвердженим рішенням КМР від 09.12.2021 № 3704/3745 "Про бюджет міста Києва на 2022 рік" (зі змінами)
РЕКОНСТРУКЦІЯ ПЛОЩІ ТАРАСА ШЕВЧЕНКА ВІД	Департамент транспортної	2020, 2021,	65 661,7	0,0	65 661,7	0,0	0,0	0,0	0,0	0,0	Не виконано	Бюджетні призначення на

Найменування заходу	Виконавці заходу	Термін вико-нання (план/факт)	Обсяги фінансування на 2022 рік, (тис. грн.)				Фактичні обсяги фінансування, за звітний період (тис. грн)				Інформація про виконання заходу	Причини невиконання
			Усього	у тому числі: за джерелами:			Усього	у тому числі: за джерелами:				
				держав-ний бюджет	бюджет м.Києва	інші джерела		держав-ний бюджет	бюджет м.Києва	інші джерела		
ВУЛИЦІ АВТОЗАВОДСЬКОЇ ДО ВУЛИЦІ ПУЩА-ВОДИЦЬКОЇ В ОБОЛОНСЬКОМУ РАЙОНІ МІСТА КИЄВА	інфраструктури виконавчого органу Київської міської ради (Київської міської державної адміністрації), Комунальне підприємство "Київпастранс"	2022, 2023										2022 рік не передбачені бюджетом м. Києва, затвердженим рішенням КМР від 09.12.2021 № 3704/3745 "Про бюджет міста Києва на 2022 рік" (зі змінами)
КОМПЛЕКСНА РЕКОНСТРУКЦІЯ ЛІНІЇ ШВИДКІСНОГО ТРАМВАЮ ВІД ВУЛ. СТАРОВОКЗАЛЬНОЇ ДО ВЕЛИКОЇ КІЛЬЦЕВОЇ ДОРОГИ (І ЧЕРГА БУДІВНИЦТВА)	Департамент транспортної інфраструктури виконавчого органу Київської міської ради (Київської міської державної адміністрації), Комунальне підприємство "Київпастранс"	2021, 2022, 2023	1 000,0	0,0	1 000,0	0,0	0,0	0,0	0,0	0,0	Не виконано	Бюджетні призначення на 2022 рік не передбачені бюджетом м. Києва, затвердженим рішенням КМР від 09.12.2021 № 3704/3745 "Про бюджет міста Києва на 2022 рік" (зі змінами)
РЕКОНСТРУКЦІЯ ТРАМВАЙНОЇ ЛІНІЇ НА ДІЛЯНЦІ ВІД ВУЛ.МІСЬКОЇ ДО ВУЛ.СЕЛЯНСЬКОЇ У ПУЩІ-ВОДИЦІ	Департамент транспортної інфраструктури виконавчого органу Київської міської ради (Київської міської державної адміністрації), Комунальне підприємство	2022, 2023	10 000,0	0,0	10 000,0	0,0	0,0	0,0	0,0	0,0	Не виконано	Бюджетні призначення на 2022 рік не передбачені бюджетом м. Києва, затвердженим рішенням КМР від 09.12.2021 № 3704/3745 "Про бюджет міста Києва на 2022 рік" (зі

Найменування заходу	Виконавці заходу	Термін виконання (план/факт)	Обсяги фінансування на 2022 рік, (тис. грн.)				Фактичні обсяги фінансування, за звітний період (тис. грн)				Інформація про виконання заходу	Причини невиконання
			Усього	у тому числі: за джерелами:			Усього	у тому числі: за джерелами:				
				державний бюджет	бюджет м.Києва	інші джерела		державний бюджет	бюджет м.Києва	інші джерела		
	"Київпастранс"											змінами)
РЕКОНСТРУКЦІЯ ТРАМВАЙНИХ ЛІНІЙ ПО ВУЛ. ЯЛТИНСЬКІЙ, СЛАВГОРОДСЬКІЙ, ТРОСТЯНЕЦЬКІЙ НА ДІЛЯНЦІ ВІД ВУЛ АННИ АХМАТОВОЇ ДО ВУЛ. СЛАВГОРОДСЬКОЇ	Департамент транспортної інфраструктури виконавчого органу Київської міської ради (Київської міської державної адміністрації), Комунальне підприємство "Київпастранс"	2022, 2023	2 000,0	0,0	2 000,0	0,0	0,0	0,0	0,0	0,0	Не виконано	Бюджетні призначення на 2022 рік не передбачені бюджетом м. Києва, затвердженим рішенням КМР від 09.12.2021 № 3704/3745 "Про бюджет міста Києва на 2022 рік" (зі змінами)
РЕКОНСТРУКЦІЯ ТРАМВАЙНОЇ ЛІНІЇ ПО ВУЛ. ДОБРИНІНСЬКІЙ НА ДІЛЯНЦІ ВІД ВУЛ. АВТОЗАВОДСЬКОЇ ДО ВУЛ. МАРШАЛА МАЛИНОВСЬКОГО (ВКЛЮЧАЮЧИ ВУЗЛИ) В ОБОЛОНСЬКОМУ РАЙОНІ МІСТА КИЄВА	Департамент транспортної інфраструктури виконавчого органу Київської міської ради (Київської міської державної адміністрації), Комунальне підприємство "Київпастранс"	2022, 2023	1 780,0	0,0	1 780,0	0,0	0,0	0,0	0,0	0,0	Не виконано	Бюджетні призначення на 2022 рік не передбачені бюджетом м. Києва, затвердженим рішенням КМР від 09.12.2021 № 3704/3745 "Про бюджет міста Києва на 2022 рік" (зі змінами)
РЕКОНСТРУКЦІЯ ТРАМВАЙНОЇ ЛІНІЇ ПО ВУЛ. МАРШАЛА МАЛИНОВСЬКОГО, ВУЛ. ЙОРДАНСЬКІЙ ВІД ВУЛ. ДОБРИНІНСЬКОЇ ДО РОЗВОРОТНОЇ ПЕТЛІ НА ВУЛ. ЙОРДАНСЬКІЙ (ВКЛЮЧАЮЧИ ВУЗЛИ) В ОБОЛОНСЬКОМУ РАЙОНІ	Департамент транспортної інфраструктури виконавчого органу Київської міської ради (Київської міської державної	2022, 2023	3 290,0	0,0	3 290,0	0,0	0,0	0,0	0,0	0,0	Не виконано	Бюджетні призначення на 2022 рік не передбачені бюджетом м. Києва, затвердженим рішенням КМР від 09.12.2021 № 3704/3745

Найменування заходу	Виконавці заходу	Термін вико-нання (план/факт)	Обсяги фінансування на 2022 рік, (тис. грн.)				Фактичні обсяги фінансування, за звітний період (тис. грн)				Інформація про виконання заходу	Причини невиконання
			Усього	у тому числі: за джерелами:			Усього	у тому числі: за джерелами:				
				держав-ний бюджет	бюджет м.Києва	інші джерела		держав-ний бюджет	бюджет м.Києва	інші джерела		
МІСТА КИЄВА».	адміністрації), Комунальне підприємство "Київпастранс"											"Про бюджет міста Києва на 2022 рік" (зі змінами)
КОМПЛЕКСНА РЕКОНСТРУКЦІЯ ЛІНІЇ ШВИДКІСНОГО ТРАМВАЮ ВІД ВУЛ. СТАРОВОКЗАЛЬНОЇ ДО ВЕЛИКОЇ КІЛЬЦЕВОЇ ДОРОГИ В СИСТЕМУ ЛЕГКОГО РЕЙКОВОГО ТРАНСПОРТУ (ЛРТ) VII ЧЕРГА БУДІВНИЦТВА. СТАНЦІЯ "ПОВІТРОФЛОТСЬКА"	Департамент транспортної інфраструктури виконавчого органу Київської міської ради (Київської міської державної адміністрації), Комунальне підприємство "Київпастранс"	2022, 2023	1 000,0	0,0	1 000,0	0,0	0,0	0,0	0,0	0,0	Не виконано	Бюджетні призначення на 2022 рік не передбачені бюджетом м. Києва, затвердженим рішенням КМР від 09.12.2021 № 3704/3745 "Про бюджет міста Києва на 2022 рік" (зі змінами)
РЕКОНСТРУКЦІЯ ТРАМВАЙНИХ ЛІНІЙ ВІД РОЗВОРОТНЬОГО КІЛЬЦЯ НА ПР.ВІДРАДНИЙ ДО СТ.М. "ЛУКЯНІВСЬКА"	Департамент транспортної інфраструктури виконавчого органу Київської міської ради (Київської міської державної адміністрації), Комунальне підприємство "Київпастранс"	2022, 2023	2 000,0	0,0	2 000,0	0,0	0,0	0,0	0,0	0,0	Не виконано	Бюджетні призначення на 2022 рік не передбачені бюджетом м. Києва, затвердженим рішенням КМР від 09.12.2021 № 3704/3745 "Про бюджет міста Києва на 2022 рік" (зі змінами)
РЕКОНСТРУКЦІЯ ТРАМВАЙНОЇ ЛІНІЇ З Ж/М ВИГУРІВЩИНА-ТРОЄЩИНА ДО ЗАЛІЗНИЧНОГО ВОКЗАЛУ "ДАРНИЦЯ"	Департамент транспортної інфраструктури виконавчого органу Київської міської ради	2021, 2022, 2023	10 000,0	0,0	10 000,0	0,0	0,0	0,0	0,0	0,0	Не виконано	Бюджетні призначення на 2022 рік не передбачені бюджетом м. Києва, затвердженим

Найменування заходу	Виконавці заходу	Термін виконання (план/факт)	Обсяги фінансування на 2022 рік, (тис. грн)				Фактичні обсяги фінансування, за звітний період (тис. грн)				Інформація про виконання заходу	Причини невиконання
			Усього	у тому числі: за джерелами:			Усього	у тому числі: за джерелами:				
				державний бюджет	бюджет м.Києва	інші джерела		державний бюджет	бюджет м.Києва	інші джерела		
	(Київської міської державної адміністрації), Комунальне підприємство "Київпастранс"											рішенням КМР від 09.12.2021 № 3704/3745 "Про бюджет міста Києва на 2022 рік" (зі змінами)
ВСЬОГО ЗА ЗАВДАННЯМ:			235 231,7	0,0	235 231,7	0,0	0,0	0,0	0,0	0,0		
Завдання: БУДІВНИЦТВО ТРАМВАЙНИХ ЛІНІЙ												
РЕКОНСТРУКЦІЯ ТА БУДІВНИЦТВО ДІЛЯНКИ ТРАМВАЙНОЇ ЛІНІЇ ВІД ВУЛ.ГНАТА ЮРИ ДО ЗАТ "КИСНЕВИЙ ЗАВОД"	Департамент транспортної інфраструктури виконавчого органу Київської міської ради (Київської міської державної адміністрації), Комунальне підприємство "Київпастранс"	2019, 2020, 2021, 2022, 2023	40 000,0	0,0	40 000,0	0,0	0,0	0,0	0,0	0,0	Не виконано	Бюджетні призначення на 2022 рік не передбачені бюджетом м. Києва, затвердженим рішенням КМР від 09.12.2021 № 3704/3745 "Про бюджет міста Києва на 2022 рік" (зі змінами)
БУДІВНИЦТВО ТРАМВАЙНОЇ ЛІНІЇ ВІД ВУЛ. СТАРОВОКЗАЛЬНОЇ ДО СТАНЦІЇ МЕТРОПОЛІТЕНУ «ПАЛАЦ СПОРТУ»	Департамент транспортної інфраструктури виконавчого органу Київської міської ради (Київської міської державної адміністрації),	2020, 2021, 2022, 2023	15 000,0	0,0	15 000,0	0,0	0,0	0,0	0,0	0,0	Не виконано	Бюджетні призначення на 2022 рік не передбачені бюджетом м. Києва, затвердженим рішенням КМР від 09.12.2021 № 3704/3745 "Про бюджет

Найменування заходу	Виконавці заходу	Термін виконання (план/факт)	Обсяги фінансування на 2022 рік, (тис. грн.)				Фактичні обсяги фінансування, за звітний період (тис. грн)				Інформація про виконання заходу	Причини невиконання
			Усього	у тому числі: за джерелами:			Усього	у тому числі: за джерелами:				
				державний бюджет	бюджет м.Києва	інші джерела		державний бюджет	бюджет м.Києва	інші джерела		
	Комунальне підприємство "Київпастранс"											міста Києва на 2022 рік" (зі змінами)
БУДІВНИЦТВО ТРАМВАЙНОЇ ПОВОРОТНОЇ КРИВОЇ НА ПЕРЕТИНІ ВУЛ.АВТОЗАВОДСЬКОЇ ТА ВУЛ.ДОБРИНІНСЬКОЇ	Департамент транспортної інфраструктури виконавчого органу Київської міської ради (Київської міської державної адміністрації), Комунальне підприємство "Київпастранс"	2021, 2022, 2023	5 000,0	0,0	5 000,0	0,0	0,0	0,0	0,0	0,0	Не виконано	Бюджетні призначення на 2022 рік не передбачені бюджетом м. Києва, затвердженим рішенням КМР від 09.12.2021 № 3704/3745 "Про бюджет міста Києва на 2022 рік" (зі змінами)
БУДІВНИЦТВО ТРАМВАЙНОГО РОЗВОРОТНОГО КІЛЬЦЯ БІЛЯ СТАНЦІЇ МІСЬКОЇ ЕЛЕКТРИЧКИ "ДАРНИЦЯ	Департамент транспортної інфраструктури виконавчого органу Київської міської ради (Київської міської державної адміністрації), Комунальне підприємство "Київпастранс"	2022, 2023	5 000,0	0,0	5 000,0	0,0	0,0	0,0	0,0	0,0	Не виконано	Бюджетні призначення на 2022 рік не передбачені бюджетом м. Києва, затвердженим рішенням КМР від 09.12.2021 № 3704/3745 "Про бюджет міста Києва на 2022 рік" (зі змінами)
БУДІВНИЦТВО ТРАМВАЙНОЇ ЛІНІЇ ВІД ПРОСПЕКТУ ПЕТРА ГРИГОРЕНКА ПО ВУЛИЦІ АННИ АХМАТОВОЇ ТА ДНІПРОВСЬКІЙ НАБЕРЕЖНІЙ ДО СТАНЦІЇ МЕТРО "ОСОКОРКИ"	Департамент транспортної інфраструктури виконавчого органу Київської міської ради (Київської	2020, 2021, 2022, 2023	6 000,0	0,0	6 000,0	0,0	0,0	0,0	0,0	0,0	Не виконано	Бюджетні призначення на 2022 рік не передбачені бюджетом м. Києва, затвердженим рішенням КМР

Найменування заходу	Виконавці заходу	Термін виконання (план/факт)	Обсяги фінансування на 2022 рік, (тис. грн)				Фактичні обсяги фінансування, за звітний період (тис. грн)				Інформація про виконання заходу	Причини невиконання
			Усього	у тому числі: за джерелами:			Усього	у тому числі: за джерелами:				
				державний бюджет	бюджет м.Києва	інші джерела		державний бюджет	бюджет м.Києва	інші джерела		
	міської державної адміністрації), Комунальне підприємство "Київпастранс"											від 09.12.2021 № 3704/3745 "Про бюджет міста Києва на 2022 рік" (зі змінами)
БУДІВНИЦТВО ДВУХПУТНОЇ ТРАМВАЙНОЇ ЛІНІЇ ПО ВУЛИЦІ КОПЕРНИКА НА ДІЛЯНЦІ ВІД ВУЛ. ГЛИБОЧИЦЬКОЇ ДО ВУЛ. БЕРДИЧІВСЬКОЇ, З ПЕРЕНЕСЕННЯМ ТРАМВАЙНОЇ ЗУПИНКИ З ВУЛ. ГЛИБОЧИЦЬКОЇ НА ВУЛ. КОПЕРНИКА ТА ВЛАШТУВАННЯ ПОСАДКОВИХ ПЛАТФОРМ ІЗОЛЬОВАНО ВІД ДОРОЖНЬОГО ПОЛОТНА	Департамент транспортної інфраструктури виконавчого органу Київської міської ради (Київської міської державної адміністрації), Комунальне підприємство "Київпастранс"	2020, 2021, 2022, 2023	17 000,0	0,0	17 000,0	0,0	0,0	0,0	0,0	0,0	Не виконано	Бюджетні призначення на 2022 рік не передбачені бюджетом м. Києва, затвердженим рішенням КМР від 09.12.2021 № 3704/3745 "Про бюджет міста Києва на 2022 рік" (зі змінами)
ВСЬОГО ЗА ЗАВДАННЯМ:			88 000,0	0,0	88 000,0	0,0	0,0	0,0	0,0	0,0		
Завдання: БУДІВНИЦТВО ТА РЕКОНСТРУКЦІЯ КІЛЬЦЕВОЇ ДОРОГИ ДЛЯ ЕЛЕКТРОПОЇЗДІВ З ПІДХОДАМИ-ПІД'ЇЗДАМИ ДО ПЛАТФОРМ У М.КИЄВІ І ТА ІІ ЧЕРГИ (МІСЬКА ЕЛЕКТРИЧКА)												
БУДІВНИЦТВО ТА РЕКОНСТРУКЦІЯ ПЕРШОЇ ЧЕРГИ КІЛЬЦЕВОЇ ДОРОГИ ДЛЯ ЕЛЕКТРОПОЇЗДІВ З ПІДХОДАМИ-ПІД'ЇЗДАМИ ДО ПЛАТФОРМ У М.КИЄВІ	Департамент транспортної інфраструктури виконавчого органу Київської міської ради (Київської міської	2022, 2023	6 000,0	0,0	6 000,0	0,0	0,0	0,0	0,0	0,0	Не виконано	Бюджетні призначення на 2022 рік не передбачені бюджетом м. Києва, затвердженим рішенням КМР від 09.12.2021

Найменування заходу	Виконавці заходу	Термін виконання (план/факт)	Обсяги фінансування на 2022 рік, (тис. грн.)				Фактичні обсяги фінансування, за звітний період (тис. грн)				Інформація про виконання заходу	Причини невиконання
			Усього	у тому числі: за джерелами: державний бюджет	бюджет м.Києва	інші джерела	Усього	у тому числі: за джерелами: державний бюджет	бюджет м.Києва	інші джерела		
	державної адміністрації), Комунальне підприємство "Київпастранс"											№ 3704/3745 "Про бюджет міста Києва на 2022 рік" (зі змінами)
ВСЬОГО ЗА ЗАВДАННЯМ:			6 000,0	0,0	6 000,0	0,0	0,0	0,0	0,0	0,0		
Завдання: БУДІВНИЦТВО ТРАНСПОРТНИХ ПЕРЕСАДОЧНИХ ВУЗЛІВ												
БУДІВНИЦТВО ТРАНСПОРТНОГО ПЕРЕСАДОЧНОГО ВУЗЛА В РАЙОНІ СТАНЦІЇ КИЇВСЬКОГО МЕТРОПОЛІТЕНУ "ПЕТРІВКА" НА ПРИМИКАННІ ПРОСП. ОБОЛОНСЬКОГО ДО ВУЛ. ВЕРБОВОЇ В ОБОЛОНСЬКОМУ РАЙОНІ МІСТА КИЄВА	Департамент транспортної інфраструктури виконавчого органу Київської міської ради (Київської міської державної адміністрації), Комунальне підприємство "Київпастранс"	2022, 2023	14 564,0	0,0	14 564,0	0,0	0,0	0,0	0,0	0,0	Не виконано	Бюджетні призначення на 2022 рік не передбачені бюджетом м. Києва, затвердженим рішенням КМР від 09.12.2021 № 3704/3745 "Про бюджет міста Києва на 2022 рік" (зі змінами)
РЕКОНСТРУКЦІЯ ЗУПИНКИ ТРАМВАЙНОЇ ЛІНІЇ "СТАНЦІЯ МЕТРО "ЧЕРНІГІВСЬКА" ПІД ТРАНСПОРТНИЙ ПЕРЕСАДОЧНИЙ ВУЗОЛ З ТЕРМІНАЛОМ ТА РЕКОНСТРУКЦІЮ ДІЛЯНКИ ТРАМВАЙНОЇ ЛІНІЇ ВІД ПРОСП. ЮРІЯ ГАГАРІНА ПО ВУЛ. ГНАТА ХОТКЕВИЧА (ЧЕРВОНОГВАРДІЙСЬКІЙ)	Департамент транспортної інфраструктури виконавчого органу Київської міської ради (Київської міської державної адміністрації), Комунальне підприємство	2022, 2023	10 543,0	0,0	10 543,0	0,0	0,0	0,0	0,0	0,0	Не виконано	Бюджетні призначення на 2022 рік не передбачені бюджетом м. Києва, затвердженим рішенням КМР від 09.12.2021 № 3704/3745 "Про бюджет міста Києва на 2022 рік" (зі

Найменування заходу	Виконавці заходу	Термін виконання (план/факт)	Обсяги фінансування на 2022 рік, (тис. грн.)				Фактичні обсяги фінансування, за звітний період (тис. грн)				Інформація про виконання заходу	Причини невиконання
			Усього	у тому числі: за джерелами:			Усього	у тому числі: за джерелами:				
				державний бюджет	бюджет м.Києва	інші джерела		державний бюджет	бюджет м.Києва	інші джерела		
ДО ТРАМВАЙНОГО РОЗВОРОТНЬОГО КОЛА НА ВУЛ. МИРОПІЛЬСЬКІЙ У ДНІПРОВСЬКОМУ РАЙОНІ МІСТА КИЄВА	"Київпастранс"											змінами)
БУДІВНИЦТВО ТРАНСПОРТНОГО ПЕРЕСАДОЧНОГО ВУЗЛА "ЛІСОВА"	Департамент транспортної інфраструктури виконавчого органу Київської міської ради (Київської міської державної адміністрації), Комунальне підприємство "Київпастранс"	2020, 2021, 2022, 2023	5 000,0	0,0	5 000,0	0,0	0,0	0,0	0,0	0,0	Не виконано	Бюджетні призначення на 2022 рік не передбачені бюджетом м. Києва, затвердженим рішенням КМР від 09.12.2021 № 3704/3745 "Про бюджет міста Києва на 2022 рік" (зі змінами)
БУДІВНИЦТВО ТРАНСПОРТНОГО ПЕРЕСАДОЧНОГО ВУЗЛА ЛУК'ЯНІВСЬКА ПЛОЩА	Департамент транспортної інфраструктури виконавчого органу Київської міської ради (Київської міської державної адміністрації), Комунальне підприємство "Київпастранс"	2020, 2021, 2022, 2023	2 500,0	0,0	2 500,0	0,0	0,0	0,0	0,0	0,0	Не виконано	Бюджетні призначення на 2022 рік не передбачені бюджетом м. Києва, затвердженим рішенням КМР від 09.12.2021 № 3704/3745 "Про бюджет міста Києва на 2022 рік" (зі змінами)
БУДІВНИЦТВО ТРАНСПОРТНОГО ПЕРЕСАДОЧНОГО ВУЗЛА ДАРНИЦЯ	Департамент транспортної інфраструктури виконавчого органу Київської	2021, 2022, 2023	10 000,0	0,0	10 000,0	0,0	0,0	0,0	0,0	0,0	Не виконано	Бюджетні призначення на 2022 рік не передбачені бюджетом м. Києва,

Найменування заходу	Виконавці заходу	Термін вико-нання (план/факт)	Обсяги фінансування на 2022 рік, (тис. грн.)				Фактичні обсяги фінансування, за звітний період (тис. грн)				Інформація про виконання заходу	Причини невиконання
			Усього	у тому числі: за джерелами:			Усього	у тому числі: за джерелами:				
				держав-ний бюджет	бюджет м.Києва	інші джерела		держав-ний бюджет	бюджет м.Києва	інші джерела		
	міської ради (Київської міської державної адміністрації), Комунальне підприємство "Київпастранс"											затвердженим рішенням КМР від 09.12.2021 № 3704/3745 "Про бюджет міста Києва на 2022 рік" (зі змінами)
БУДІВНИЦТВО ТРАНСПОРТНОГО ПЕРЕСАДОЧНОГО ВУЗЛА ЛИБІДСЬКА	Департамент транспортної інфраструктури виконавчого органу Київської міської ради (Київської міської державної адміністрації), Комунальне підприємство "Київпастранс"	2021, 2022, 2023, 2020	2 100,0	0,0	2 100,0	0,0	0,0	0,0	0,0	0,0	Не виконано	Бюджетні призначення на 2022 рік не передбачені бюджетом м. Києва, затвердженим рішенням КМР від 09.12.2021 № 3704/3745 "Про бюджет міста Києва на 2022 рік" (зі змінами)
БУДІВНИЦТВО ТРАНСПОРТНОГО ПЕРЕСАДОЧНОГО ВУЗЛА БУЛЬВАР ЛЕПСЕ	Департамент транспортної інфраструктури виконавчого органу Київської міської ради (Київської міської державної адміністрації), Комунальне підприємство "Київпастранс"	2020, 2021, 2022, 2023	3 072,0	0,0	3 072,0	0,0	0,0	0,0	0,0	0,0	Не виконано	Бюджетні призначення на 2022 рік не передбачені бюджетом м. Києва, затвердженим рішенням КМР від 09.12.2021 № 3704/3745 "Про бюджет міста Києва на 2022 рік" (зі змінами)
БУДІВНИЦТВО ТРАНСПОРТНОГО ПЕРЕСАДОЧНОГО ВУЗЛА	Департамент транспортної інфраструктури	2020, 2021, 2022,	4 000,0	0,0	4 000,0	0,0	0,0	0,0	0,0	0,0	Не виконано	Бюджетні призначення на 2022 рік не

Найменування заходу	Виконавці заходу	Термін вико-нання (план/ факт)	Обсяги фінансування на 2022 рік, (тис. грн)				Фактичні обсяги фінансування, за звітний період (тис. грн)				Інформація про виконання заходу	Причини невиконання
			Усього	у тому числі: за джерелами:			Усього	у тому числі: за джерелами:				
				держав-ний бюджет	бюджет м.Києва	інші джерела		держав-ний бюджет	бюджет м.Києва	інші джерела		
СІМ'Ї СОСНІНИХ	виконавчого органу Київської міської ради (Київської міської державної адміністрації), Комунальне підприємство "Київпастранс"	2023										передбачені бюджетом м. Києва, затвердженим рішенням КМР від 09.12.2021 № 3704/3745 "Про бюджет міста Києва на 2022 рік" (зі змінами)
БУДІВНИЦТВО ТРАНСПОРТНОГО ПЕРЕСАДОЧНОГО ВУЗЛА НИВКИ	Департамент транспортної інфраструктури виконавчого органу Київської міської ради (Київської міської державної адміністрації), Комунальне підприємство "Київпастранс"	2021, 2022, 2023	3 000,0	0,0	3 000,0	0,0	0,0	0,0	0,0	0,0	Не виконано	Бюджетні призначення на 2022 рік не передбачені бюджетом м. Києва, затвердженим рішенням КМР від 09.12.2021 № 3704/3745 "Про бюджет міста Києва на 2022 рік" (зі змінами)
БУДІВНИЦТВО ТРАНСПОРТНОГО ПЕРЕСАДОЧНОГО ВУЗЛА КІЛЬЦЕВА ДОРОГА (автостанція "Теремки")	Департамент транспортної інфраструктури виконавчого органу Київської міської ради (Київської міської державної адміністрації), Комунальне підприємство "Київпастранс"	2021, 2022, 2023	5 000,0	0,0	5 000,0	0,0	0,0	0,0	0,0	0,0	Не виконано	Бюджетні призначення на 2022 рік не передбачені бюджетом м. Києва, затвердженим рішенням КМР від 09.12.2021 № 3704/3745 "Про бюджет міста Києва на 2022 рік" (зі змінами)

Найменування заходу	Виконавці заходу	Термін виконання (план/факт)	Обсяги фінансування на 2022 рік, (тис. грн.)				Фактичні обсяги фінансування, за звітний період (тис. грн)				Інформація про виконання заходу	Причини невиконання
			Усього	у тому числі: за джерелами:			Усього	у тому числі: за джерелами:				
				державний бюджет	бюджет м.Києва	інші джерела		державний бюджет	бюджет м.Києва	інші джерела		
ВСЬОГО ЗА ЗАВДАННЯМ:			59 779,0	0,0	59 779,0	0,0	0,0	0,0	0,0	0,0		
Завдання: ОНОВЛЕННЯ РУХОМОГО СКЛАДУ ЕЛЕКТРОТРАНСПОРТУ												
ПРИДБАННЯ ТРАМВАЙНИХ ВАГОНІВ	Департамент транспортної інфраструктури виконавчого органу Київської міської ради (Київської міської державної адміністрації), Комунальне підприємство "Київпастранс"	2019, 2020, 2021, 2022, 2023	899 597,8	0,0	899 597,8	0,0	263 849,4	0,0	0,0	263 849,4	Виконано частково	За рахунок коштів ЄІБ по проєкту "Міський громадський транспорт України" за поставку трамвайних вагонів сплачено 235 676,5 тис. грн, за рахунок регулювання цін на послуги місцевого наземного електротранспорту сплачено ПДВ в сумі 24 938,8 тис грн. Загальна кількість трамвайних вагонів 11 од., 10 од. з який отримано в 2022 році. Крім того, за рахунок власних коштів сплачено 3 234,1 тис. грн.

Найменування заходу	Виконавці заходу	Термін виконання (план/факт)	Обсяги фінансування на 2022 рік, (тис. грн.)				Фактичні обсяги фінансування, за звітний період (тис. грн)				Інформація про виконання заходу	Причини невиконання
			Усього	у тому числі: за джерелами:			Усього	у тому числі: за джерелами:				
				державний бюджет	бюджет м.Києва	інші джерела		державний бюджет	бюджет м.Києва	інші джерела		
												(доплата) за придбаний трамвай Песа у 2021 році. Бюджетні призначення на виконання заходу на 2022 рік не передбачено.
ПРИДБАННЯ ТРОЛЕЙБУСІВ	Департамент транспортної інфраструктури виконавчого органу Київської міської ради (Київської міської державної адміністрації), Комунальне підприємство "Київпастранс"	2019, 2020, 2021, 2022, 2023	1 631 898,9	0,0	1 631 898,9	0,0	0,0	0,0	0,0	0,0	Не виконано	Бюджетні призначення на придбання тролейбусів у 2022 році не передбачені бюджетом м. Києва, затвердженим рішенням КМР від 09.12.2021 № 3704/3745 "Про бюджет м.Києва на 2022 рік".
ПРИДБАННЯ ЕЛЕКТРОБУСІВ	Департамент транспортної інфраструктури виконавчого органу Київської міської ради (Київської міської державної адміністрації), Комунальне підприємство "Київпастранс"	2020, 2021, 2022, 2023	66 125,0	0,0	66 125,0	0,0	0,0	0,0	0,0	0,0	Не виконано	Бюджетні призначення на придбання автобусів у 2022 році не передбачені бюджетом м. Києва, затвердженим рішенням КМР від 09.12.2021 № 3704/3745 "Про бюджет м.Києва на

Найменування заходу	Виконавці заходу	Термін виконання (план/факт)	Обсяги фінансування на 2022 рік, (тис. грн.)				Фактичні обсяги фінансування, за звітний період (тис. грн)				Інформація про виконання заходу	Причини невиконання
			Усього	у тому числі: за джерелами:			Усього	у тому числі: за джерелами:				
				державний бюджет	бюджет м.Києва	інші джерела		державний бюджет	бюджет м.Києва	інші джерела		
												2022 рік".
ВСЬОГО ЗА ЗАВДАННЯМ:			2 597 621,7	0,0	2 597 621,7	0,0	263 849,4	0,0	0,0	263 849,4		
Завдання: ОНОВЛЕННЯ РУХОМОГО СКЛАДУ АВТОТРАНСПОРТУ												
ПРИДБАННЯ АВТОБУСІВ	Департамент транспортної інфраструктури виконавчого органу Київської міської ради (Київської міської державної адміністрації), Комунальне підприємство "Київпастранс"	2019, 2020, 2021, 2022, 2023	578 985,0	0,0	578 985,0	0,0	0,0	0,0	0,0	0,0	Не виконано	Бюджетні призначення на придбання автобусів у 2022 році не передбачені бюджетом м. Києва, затвердженим рішенням КМР від 09.12.2021 № 3704/3745 "Про бюджет м.Києва на 2022 рік".
ВСЬОГО ЗА ЗАВДАННЯМ:			578 985,0	0,0	578 985,0	0,0	0,0	0,0	0,0	0,0		
Завдання: ЗАБЕЗПЕЧЕННЯ СТАЛОГО ФУНКЦІОНУВАННЯ АВТО ТА ЕЛЕТРОТРАНСПОРТНОГО ГОСПОДАРСТВА												
РЕКОНСТРУКЦІЯ (ТЕХНІЧНЕ ПЕРЕОСНАЩЕННЯ) ТЯГОВИХ ПІДСТАНЦІЙ	Департамент транспортної інфраструктури виконавчого органу Київської міської ради (Київської міської	2020, 2021, 2022	7 000,0	0,0	7 000,0	0,0	0,0	0,0	0,0	0,0	Не виконано	Бюджетні призначення на 2022 рік не передбачені бюджетом м. Києва, затвердженим рішенням КМР від 09.12.2021

Найменування заходу	Виконавці заходу	Термін вико-нання (план/факт)	Обсяги фінансування на 2022 рік, (тис. грн.)				Фактичні обсяги фінансування, за звітний період (тис. грн)				Інформація про виконання заходу	Причини невиконання
			Усього	у тому числі: за джерелами:			Усього	у тому числі: за джерелами:				
				держав-ний бюджет	бюджет м.Києва	інші джерела		держав-ний бюджет	бюджет м.Києва	інші джерела		
	державної адміністрації), Комунальне підприємство "Київпастранс"											№ 3704/3745 "Про бюджет міста Києва на 2022 рік" (зі змінами)
ВЛАШТУВАННЯ ШУМОЗАХИСНИХ ПРИСТРОЇВ ВІД ВУЛ. МИЛОСЛАВСЬКОЇ ПО ВУЛ.ЗАКРАЄВСЬКОГ8О ДО ВУЛ.ДРАЙЗЕРА	Департамент транспортної інфраструктури виконавчого органу Київської міської ради (Київської міської державної адміністрації), Комунальне підприємство "Київпастранс"	2020, 2021, 2022, 2023	3 000,0	0,0	3 000,0	0,0	0,0	0,0	0,0	0,0	Не виконано	Бюджетні призначення на 2022 рік не передбачені бюджетом м. Києва, затвердженим рішенням КМР від 09.12.2021 № 3704/3745 "Про бюджет міста Києва на 2022 рік" (зі змінами)
БУДІВНИЦТВО ТРАМВАЙНО-ТРОЛЕЙБУСНОГО ДЕПО ПО ВУЛ. МИЛОСЛАВСЬКІЙ	Департамент транспортної інфраструктури виконавчого органу Київської міської ради (Київської міської державної адміністрації), Комунальне підприємство "Київпастранс"	2020, 2021, 2022, 2023	7 564,0	0,0	7 564,0	0,0	0,0	0,0	0,0	0,0	Не виконано	Бюджетні призначення на 2022 рік не передбачені бюджетом м. Києва, затвердженим рішенням КМР від 09.12.2021 № 3704/3745 "Про бюджет міста Києва на 2022 рік" (зі змінами)
ПРИДБАННЯ СПЕЦІАЛІЗОВАНОЇ ТЕХНІКИ	Департамент транспортної інфраструктури виконавчого органу Київської	2020, 2021, 2022, 2023	67 874,7	0,0	67 874,7	0,0	0,0	0,0	0,0	0,0	Не виконано	Бюджетні призначення на 2022 рік не передбачені бюджетом м. Києва,

Найменування заходу	Виконавці заходу	Термін вико-нання (план/факт)	Обсяги фінансування на 2022 рік, (тис. грн.)				Фактичні обсяги фінансування, за звітний період (тис. грн)				Інформація про виконання заходу	Причини невиконання
			Усього	у тому числі: за джерелами:			Усього	у тому числі: за джерелами:				
				держав-ний бюджет	бюджет м.Києва	інші джерела		держав-ний бюджет	бюджет м.Києва	інші джерела		
	міської ради (Київської міської державної адміністрації), Комунальне підприємство "Київпастранс"											затвердженим рішенням КМР від 09.12.2021 № 3704/3745 "Про бюджет міста Києва на 2022 рік" (зі змінами)
КАПІТАЛЬНІ РЕМОНТИ	Департамент транспортної інфраструктури виконавчого органу Київської міської ради (Київської міської державної адміністрації), Комунальне підприємство "Київпастранс"	2019, 2020, 2021, 2022, 2023	144 117,1	0,0	144 117,1	0,0	0,0	0,0	0,0	0,0	Не виконано	У зв'язку з військовою агресією Російської Федерації проти України Указом Президента України № 64/2022 з 24 лютого 2022 року на території України введено воєнний стан, строк дії якого продовжено на 30 діб Указом Президента України від 23 травня 2022 року № 341/2022, а також обмеженнями накладеними на здійснення капітальних видатків постановою

Найменування заходу	Виконавці заходу	Термін вико-нання (план/ факт)	Обсяги фінансування на 2022 рік, (тис. грн.)				Фактичні обсяги фінансування, за звітний період (тис. грн)				Інформація про виконання заходу	Причини невиконання
			Усього	у тому числі: за джерелами:			Усього	у тому числі: за джерелами:				
				держав-ний бюджет	бюджет м.Києва	інші джерела		держав-ний бюджет	бюджет м.Києва	інші джерела		
												Кабінету Міністрів України від 09 червня 2021 року № 590 «Про затвердження виконання повноважень Державною казначейською службою в особливому режимі в умовах воєнногостану» . Роботи призупинено. По об'єктах капітальний ремонт контактно-кабельної мережі та трамвайної колії документи надавались на реєстрацію зобов'язань в ГУ ДКСУ у м. Києві. Органами Казначейства отримані зауваження. У зв'язку з стислими термінами зауваження до кінця

Найменування заходу	Виконавці заходу	Термін виконання (план/факт)	Обсяги фінансування на 2022 рік, (тис. грн.)				Фактичні обсяги фінансування, за звітний період (тис. грн)				Інформація про виконання заходу	Причини невиконання
			Усього	у тому числі: за джерелами:			Усього	у тому числі: за джерелами:				
				державний бюджет	бюджет м.Києва	інші джерела		державний бюджет	бюджет м.Києва	інші джерела		
												бюджетного року не
ВСЬОГО ЗА ЗАВДАННЯМ:			229 555,8	0,0	229 555,8	0,0	0,0	0,0	0,0	0,0		
Завдання: ПІДВИЩЕННЯ КОМФОРТНОСТІ ТА БЕЗПЕКИ ЗУПИНОК ГРОМАДСЬКОГО ТРАНСПОРТУ, ТЕРИТОРІЇ ТА ОБ'ЄКТІВ ТРАНСПОРТНО-ПЕРЕСАДОЧНИХ ВУЗЛІВ												
ОБЛАШТУВАННЯ ЗАСОБАМИ ПАСИВНОГО ЗАХИСТУ ЗУПИНКИ ГРОМАДСЬКОГО ТРАНСПОРТУ ТА ПІДХОДИ ДО ПІШОХІДНИХ ПЕРЕХОДІВ	Департамент транспортної інфраструктури виконавчого органу Київської міської ради (Київської міської державної адміністрації), Комунальне підприємство "Київпастранс"	2020, 2021, 2022, 2023	132,3	0,0	0,0	132,3	0,0	0,0	0,0	0,0	Не виконано	Бюджетні призначення на 2022 рік не передбачені бюджетом м. Києва, затвердженим рішенням КМР від 09.12.2021 № 3704/3745 "Про бюджет міста Києва на 2022 рік" (зі змінами)
ВСЬОГО ЗА ЗАВДАННЯМ:			132,3	0,0	0,0	132,3	0,0	0,0	0,0	0,0		
Завдання: СТВОРЕННЯ ЄДИНОГО ДИСПЕТЧЕРСЬКОГО ЦЕНТРУ КЕРУВАННЯ КОМУНАЛЬНИМ ТРАНСПОРТОМ												
СТВОРЕННЯ ЄДИНОГО ДИСПЕТЧЕРСЬКОГОО ЦЕНТРУ КЕРУВАННЯ КОМУНАЛЬНИМ ТРАНСПОРТОМ	Департамент транспортної інфраструктури виконавчого органу Київської міської ради (Київської міської	2020, 2021, 2022, 2023	291,0	0,0	291,0	0,0	0,0	0,0	0,0	0,0	Не виконано	Бюджетні призначення на 2022 рік не передбачені бюджетом м. Києва, затвердженим рішенням КМР від 09.12.2021

Найменування заходу	Виконавці заходу	Термін виконання (план/факт)	Обсяги фінансування на 2022 рік, (тис. грн.)				Фактичні обсяги фінансування, за звітний період (тис. грн)				Інформація про виконання заходу	Причини невиконання
			Усього	у тому числі: за джерелами: державний бюджет	бюджет м.Києва	інші джерела	Усього	у тому числі: за джерелами: державний бюджет	бюджет м.Києва	інші джерела		
	державної адміністрації), Комунальне підприємство "Київпастранс"											№ 3704/3745 "Про бюджет міста Києва на 2022 рік" (зі змінами)
ВСЬОГО ЗА ЗАВДАННЯМ:			291,0	0,0	291,0	0,0	0,0	0,0	0,0	0,0		
Завдання: ЗАБЕЗПЕЧЕННЯ БУДІВНИЦТВА НОВИХ ТА РОЗВИТОК ІСНУЮЧИХ ЛІНІЇ МЕТРОПОЛІТЕНУ												
БУДІВНИЦТВО ПОДІЛЬСЬКО-ВИГУРІВСЬКОЇ ЛІНІЇ КИЇВСЬКОГО МЕТРОПОЛІТЕНУ ВІД КІЛЬЦЕВОЇ ДОРОГИ НА ЖИТЛОВИЙ МАСИВ ВИГУРІВЩИНА-ТРОЄЩИНА З ДВОМА ЕЛЕКТРОДЕПО	Департамент транспортної інфраструктури виконавчого органу Київської міської ради (Київської міської державної адміністрації), Комунальне підприємство "Київський метрополітен"	2020, 2021, 2022, 2023	5 036 030,0	0,0	5 036 030,0	0,0	0,0	0,0	0,0	0,0	Не виконано	Бюджетні призначення на 2022 рік не передбачені, затвердженим рішенням КМР від 09.12.2021 № 3704/3745 «Про бюджет міста Києва на 2022 рік» (зі змінами).
БУДІВНИЦТВО ДІЛЬНИЦІ СИРЕЦЬКО-ПЕЧЕРСЬКОЇ ЛІНІЇ МЕТРОПОЛІТЕНУ ВІД СТАНЦІЇ "СИРЕЦЬ" НА ЖИТЛОВИЙ МАСИВ ВИНОГРАДАР З ЕЛЕКТРОДЕПО У ПОДІЛЬСЬКОМУ РАЙОНІ	Департамент транспортної інфраструктури виконавчого органу Київської міської ради (Київської міської державної адміністрації), Комунальне	2019, 2020, 2021, 2022, 2023	1 464 082,9	0,0	1 464 082,9	0,0	0,0	0,0	0,0	0,0	Не виконано	Рішенням КМР від 24.12.2022 № 5659/5700 «Про внесення змін до ПЕСР м. Києва на 2021-2023 роки» на 2022 рік передбачено в сумі 50,0 тис. грн. на виконання

Найменування заходу	Виконавці заходу	Термін виконання (план/факт)	Обсяги фінансування на 2022 рік, (тис. грн.)				Фактичні обсяги фінансування, за звітний період (тис. грн)				Інформація про виконання заходу	Причини невиконання
			Усього	у тому числі: за джерелами:			Усього	у тому числі: за джерелами:				
				державний бюджет	бюджет м.Києва	інші джерела		державний бюджет	бюджет м.Києва	інші джерела		
	підприємство "Київський метрополітен"											проєктних робіт. Підрядник, разом із субпідрядними організаціями, відновив виконання робіт на дільниці №214 та №213біс, в умовах воєнного стану, а саме, субпідрядною організацією на дільниці №213біс виконано підготовчі роботи та виконуються гідроізоляційні роботи, розпочато роботи з армування основних конструкцій перегінних монолітних тунелів. На будівельному майданчику №214 виконується комплекс підготовчих робіт для

Найменування заходу	Виконавці заходу	Термін вико-нання (план/факт)	Обсяги фінансування на 2022 рік, (тис. грн.)				Фактичні обсяги фінансування, за звітний період (тис. грн)				Інформація про виконання заходу	Причини невиконання
			Усього	у тому числі: за джерелами:			Усього	у тому числі: за джерелами:				
				держав-ний бюджет	бюджет м.Києва	інші джерела		держав-ний бюджет	бюджет м.Києва	інші джерела		
												влаштування огороджуючих конструкцій методом «стіна в грунті», а саме влаштування піонерної траншеї та тимчасової об'їзної дороги для спорудження станції «Мостицька». У зв'язку із змінами в законодавстві, рекомендаціям и ДП «НДІБВ», що здійснює науково-техніч ний супровід будівництва та іншими факторами, пов'язаними з будівництвом об'єкта, опрацьовано питання внесення змін до затвердженої проєктної документації стадії «П», підготовлено, погоджено та затверджено

Найменування заходу	Виконавці заходу	Термін вико-нання (план/ факт)	Обсяги фінансування на 2022 рік, (тис. грн.)				Фактичні обсяги фінансування, за звітний період (тис. грн)				Інформація про виконання заходу	Причини невиконання
			Усього	у тому числі: за джерелами:			Усього	у тому числі: за джерелами:				
				держав-ний бюджет	бюджет м.Києва	інші джерела		держав-ний бюджет	бюджет м.Києва	інші джерела		
												Зміна №2 до ЗАВДАННЯ НА ПРОЄКТУВАННЯ «Будівництво дільниці Сирецько-Печерської лінії метрополітену від станції «Сирець» на житловий масив Виноградар з електродепо у Подільському районі» (проєктні роботи. Стадії «ТЕО», «П», «Р»). Для визначення виконавця проєктних робіт (коригування проєкту) було в інформаційно-телекомунікаційній системі «Prozorro» оголошено і оприлюднено за №UA-2022-12-09-019390-a процедуру відкритих електронних

Найменування заходу	Виконавці заходу	Термін вико-нання (план/ факт)	Обсяги фінансування на 2022 рік, (тис. грн.)				Фактичні обсяги фінансування, за звітний період (тис. грн)				Інформація про виконання заходу	Причини невиконання
			Усього	у тому числі: за джерелами:			Усього	у тому числі: за джерелами:				
				держав-ний бюджет	бюджет м.Києва	інші джерела		держав-ний бюджет	бюджет м.Києва	інші джерела		
												закупівлю робіт з коригування проєкту 1 черги. Аукціон відбувся 17.12.2022. За результатами електронних торгів з переможцем «ТОВ«КБ ТЕПЛОЕНЕРГОАВТОМАТИКА» укладено договір від 29.12.2022 №152-ДБМ. У зв'язку з необхідністю коригування частини вихідних даних для проєктування, проєктні роботи у 2022 році не розпочато, освоєння коштів не виконувалось.
БУДІВНИЦТВО ДІЛЬНИЦІ КУРЕНІВСЬКО-ЧЕРВОНОАРМІЙСЬКОЇ ЛІНІЇ МЕТРОПОЛІТЕНУ ВІД СТАНЦІЇ "ІПОДРОМ" В НАПРЯМКУ Ж/ М "ТЕРЕМКИ-ІІ" ДО ВУЛ. ДМИТРА ЛУЦЕНКА	Департамент транспортної інфраструктури виконавчого органу Київської міської ради (Київської	2020, 2021, 2022, 2023	239 480,4	0,0	239 480,4	0,0	0,0	0,0	0,0	0,0	Не виконано	Бюджетні призначення на 2022 рік не передбачені, затвердженим рішенням КМР від 09.12.2021 № 3704/3745

Найменування заходу	Виконавці заходу	Термін вико-нання (план/факт)	Обсяги фінансування на 2022 рік, (тис. грн.)				Фактичні обсяги фінансування, за звітний період (тис. грн)				Інформація про виконання заходу	Причини невиконання
			Усього	у тому числі: за джерелами:			Усього	у тому числі: за джерелами:				
				держав-ний бюджет	бюджет м.Києва	інші джерела		держав-ний бюджет	бюджет м.Києва	інші джерела		
(ВУЛ.КРЕЙСЕРА "АВРОРА") У ГОЛОСІЇВСЬКОМУ РАЙОНІ М.КИЄВА	міської державної адміністрації), Комунальне підприємство "Київський метрополітен"											«Про бюджет міста Києва на 2022 рік» (зі змінами).
БУДІВНИЦТВО ДІЛЬНИЦІ СВЯТОШИНСЬКО-БРОВАРСЬКОЇ ЛІНІЇ КИЇВСЬКОГО МЕТРОПОЛІТЕНУ ВІД СТАНЦІЇ "СВЯТОШИН" ДО СТАНЦІЇ "НОВОБІЛИЧІ" ІЗ ЗВОРОТНИМ ЕЛЕКТРОДЕПО "НОВОБІЛИЧІ"	Департамент транспортної інфраструктури виконавчого органу Київської міської ради (Київської міської державної адміністрації), Комунальне підприємство "Київський метрополітен"	2020, 2021, 2022, 2023	978 632,3	0,0	978 632,3	0,0	0,0	0,0	0,0	0,0	Не виконано	Бюджетні призначення на 2022 рік не передбачені, затвердженим рішенням КМР від 09.12.2021 № 3704/3745 «Про бюджет міста Києва на 2022 рік» (зі змінами).
БУДІВНИЦТВО ДІЛЬНИЦІ СИРЕЦЬКО-ПЕЧЕРСЬКОЇ ЛІНІЇ МЕТРОПОЛІТЕНУ В М. КИЄВІ ВІД СТАНЦІЇ "ХАРКІВСЬКА" ДО ХАРКІВСЬКОЇ ПЛОЩІ З ЕЛЕКТРОДЕПО "ХАРКІВСЬКЕ" (ІІ ЧЕРГА ЕЛЕКТРОДЕПО)	Департамент транспортної інфраструктури виконавчого органу Київської міської ради (Київської міської державної адміністрації), Комунальне підприємство "Київський метрополітен"	2020, 2021, 2022, 2023	1 071 042,4	0,0	1 071 042,4	0,0	0,0	0,0	0,0	0,0	Не виконано	Бюджетні призначення на 2022 рік не передбачені, затвердженим рішенням КМР від 09.12.2021 № 3704/3745 «Про бюджет міста Києва на 2022 рік» (зі змінами).

Найменування заходу	Виконавці заходу	Термін вико-нання (план/факт)	Обсяги фінансування на 2022 рік, (тис. грн.)				Фактичні обсяги фінансування, за звітний період (тис. грн)				Інформація про виконання заходу	Причини невиконання
			Усього	у тому числі: за джерелами:			Усього	у тому числі: за джерелами:				
				держав-ний бюджет	бюджет м.Києва	інші джерела		держав-ний бюджет	бюджет м.Києва	інші джерела		
ВСЬОГО ЗА ЗАВДАННЯМ:			8 789 268,0	0,0	8 789 268,0	0,0	0,0	0,0	0,0	0,0		
Завдання: ЗАБЕЗПЕЧЕННЯ РОЗВИТКУ ІСНУЮЧИХ СТАНЦІЙ МЕТРОПОЛІТЕНУ												
БУДІВНИЦТВО СТАНЦІЙНОГО КОМПЛЕКСУ "ЛЬВІВСЬКА БРАМА" З БУДІВНИЦТВОМ ВХОДУ	Департамент транспортної інфраструктури виконавчого органу Київської міської ради (Київської міської державної адміністрації), Комунальне підприємство "Київський метрополітен"	2020, 2021, 2022	629 592,7	0,0	629 592,7	0,0	0,0	0,0	0,0	0,0	Не виконано	Бюджетні призначення на 2022 рік не передбачені, затвердженим рішенням КМР від 09.12.2021 № 3704/3745 «Про бюджет міста Києва на 2022 рік» (зі змінами).
БУДІВНИЦТВО ДРУГОГО ВХОДУ НА СТАНЦІЮ МЕТРОПОЛІТЕНУ "ВОКЗАЛЬНА" СВЯТОШИНО-БРОВАРСЬКОЇ ЛІНІЇ	Департамент транспортної інфраструктури виконавчого органу Київської міської ради (Київської міської державної адміністрації), Комунальне підприємство "Київський метрополітен"	2020, 2021, 2022	644 630,3	0,0	644 630,3	0,0	0,0	0,0	0,0	0,0	Не виконано	Бюджетні призначення на 2022 рік не передбачені, затвердженим рішенням КМР від 09.12.2021 № 3704/3745 «Про бюджет міста Києва на 2022 рік» (зі змінами).
БУДІВНИЦТВО ДРУГОГО ПЕРЕСАДОЧНОГО ВУЗЛА	Департамент транспортної	2020, 2021,	292 313,1	0,0	292 313,1	0,0	0,0	0,0	0,0	0,0	Не виконано	Бюджетні призначення на

Найменування заходу	Виконавці заходу	Термін виконання (план/факт)	Обсяги фінансування на 2022 рік, (тис. грн.)				Фактичні обсяги фінансування, за звітний період (тис. грн)				Інформація про виконання заходу	Причини невиконання
			Усього	у тому числі: за джерелами:			Усього	у тому числі: за джерелами:				
				державний бюджет	бюджет м.Києва	інші джерела		державний бюджет	бюджет м.Києва	інші джерела		
МІЖ СТАНЦІЯМИ "ЗОЛОТІ ВОРОТА" ТА "ТЕАТРАЛЬНА"	інфраструктури виконавчого органу Київської міської ради (Київської міської державної адміністрації), Комунальне підприємство "Київський метрополітен"	2022, 2023										2022 рік не передбачені, затвердженим рішенням КМР від 09.12.2021 № 3704/3745 «Про бюджет міста Києва на 2022 рік» (зі змінами).
ВСЬОГО ЗА ЗАВДАННЯМ:			1 566 536,1	0,0	1 566 536,1	0,0	0,0	0,0	0,0	0,0		
Завдання: ЯКІСНЕ ОНОВЛЕННЯ РУХОМОГО СКЛАДУ ГРОМАДСЬКОГО ТРАНСПОРТУ												
ОНОВЛЕННЯ РУХОМОГО СКЛАДУ	Департамент транспортної інфраструктури виконавчого органу Київської міської ради (Київської міської державної адміністрації), Комунальне підприємство "Київський метрополітен"	2020, 2021, 2022, 2023	40 553,9	0,0	40 553,9	0,0	0,0	0,0	0,0	0,0	Не виконано	Бюджетні призначення на 2022 рік не передбачені, затвердженим рішенням КМР від 09.12.2021 № 3704/3745 «Про бюджет міста Києва на 2022 рік» (зі змінами).

Найменування заходу	Виконавці заходу	Термін виконання (план/факт)	Обсяги фінансування на 2022 рік, (тис. грн.)				Фактичні обсяги фінансування, за звітний період (тис. грн)				Інформація про виконання заходу	Причини невиконання
			Усього	у тому числі: за джерелами:			Усього	у тому числі: за джерелами:				
				державний бюджет	бюджет м.Києва	інші джерела		державний бюджет	бюджет м.Києва	інші джерела		
ВСЬОГО ЗА ЗАВДАННЯМ:			40 553,9	0,0	40 553,9	0,0	0,0	0,0	0,0	0,0		
Завдання: ЕКСПЛУАТАЦІЙНА ДІЯЛЬНІСТЬ ТА ЗАБЕЗПЕЧЕННЯ СТАЛОГО ФУНКЦІОНУВАННЯ												
ХІМІЧНЕ ЗАКРІПЛЕННЯ ГРУНТІВ НА ОКРЕМИХ ДІЛЯНКАХ СИРЕЦЬКО-ПЕЧЕРСЬКОЇ ТА КУРЕНІВСЬКО-ЧЕРВОНОАРМІЙСЬКОЇ ЛІНІЙ КИЇВСЬКОГО МЕТРОПОЛІТЕНУ.	Департамент транспортної інфраструктури виконавчого органу Київської міської ради (Київської міської державної адміністрації), Комунальне підприємство "Київський метрополітен"	2020, 2021, 2022	52 028,2	0,0	52 028,2	0,0	0,0	0,0	0,0	0,0	Не виконано	Бюджетні призначення на 2022 рік не передбачені, затвердженим рішенням КМР від 09.12.2021 № 3704/3745 «Про бюджет міста Києва на 2022 рік» (зі змінами).
РЕКОНСТРУКЦІЯ СИСТЕМИ АВТОМАТИЧНОЇ ПОЖЕЖНОЇ СИГНАЛІЗАЦІЇ НА ОБ"ЄКТАХ МЕТРОПОЛІТЕНУ З ОСНАЩЕННЯМ СИСТЕМАМИ ПРОТИПОЖЕЖНОГО ЗАХИСТУ ЕСКАЛАТОРНИХ КОМПЛЕКСІВ СТАНЦІЙ.	Департамент транспортної інфраструктури виконавчого органу Київської міської ради (Київської міської державної адміністрації), Комунальне підприємство "Київський метрополітен"	2020, 2021, 2022	43 000,0	0,0	43 000,0	0,0	3 172,9	0,0	3 172,9	0,0	Виконано частково	Рішенням КМР від 24.12.2022 № 5659/5700 «Про внесення змін до ПЕСР м. Києва на 2021-2023 роки» на 2022 рік передбачено в сумі сумі 3 172,9 тис. грн. У січні підрядником (ТОВ «Інженерні системи України»)

Найменування заходу	Виконавці заходу	Термін вико-нання (план/факт)	Обсяги фінансування на 2022 рік, (тис. грн.)				Фактичні обсяги фінансування, за звітний період (тис. грн)				Інформація про виконання заходу	Причини невиконання
			Усього	у тому числі: за джерелами:			Усього	у тому числі: за джерелами:				
				держав-ний бюджет	бюджет м.Києва	інші джерела		держав-ний бюджет	бюджет м.Києва	інші джерела		
												відповідно до договору було завершено виконання будівельно-монтажних робіт на станції «Берестейська» (І етап). Роботи виконано в межах виділених бюджетних асигнувань.
ПРИДБАННЯ СПЕЦІАЛЬНОЇ ТЕХНІКИ *(СПЕЦІАЛЬНА КОЛІЙНА МАШИНА MUV-69MT-002).	Департамент транспортної інфраструктури виконавчого органу Київської міської ради (Київської міської державної адміністрації), Комунальне підприємство "Київський метрополітен"	2020, 2021, 2022	13 910,0	0,0	13 910,0	0,0	0,0	0,0	0,0	0,0	Не виконано	Бюджетні призначення на 2022 рік не передбачені, затвердженим рішенням КМР від 09.12.2021 № 3704/3745 «Про бюджет міста Києва на 2022 рік» (зі змінами).
БУДІВНИЦТВО КАБЕЛЬНИХ ЛІНІЙ ЗОВНІШНЬОГО ЕЛЕКТРОПОСТАЧАННЯ НА СУМІЩЕНИХ ТЯГОВОЗНИЖУВАЛЬНИХ ПІДСТАНЦІЯХ З БУДІВНИЦТВОМ ВВОДІВ (Куренівсько-Червоноармійська лінія).	Департамент транспортної інфраструктури виконавчого органу Київської міської ради (Київської міської державної	2020, 2021, 2022	21 730,0	0,0	21 730,0	0,0	0,0	0,0	0,0	0,0	Не виконано	Бюджетні призначення на 2022 рік не передбачені, затвердженим рішенням КМР від 09.12.2021 № 3704/3745 «Про бюджет міста Києва на

Найменування заходу	Виконавці заходу	Термін виконання (план/факт)	Обсяги фінансування на 2022 рік, (тис. грн.)				Фактичні обсяги фінансування, за звітний період (тис. грн)				Інформація про виконання заходу	Причини невиконання
			Усього	у тому числі: за джерелами:			Усього	у тому числі: за джерелами:				
				державний бюджет	бюджет м.Києва	інші джерела		державний бюджет	бюджет м.Києва	інші джерела		
	адміністрації), Комунальне підприємство "Київський метрополітен"											2022 рік» (зі змінами).
БІДІВНИЦТВО МАЙСТЕРЕНЬ ПО РЕМОНТУ ЕСКАЛАТОРІВ КП"КИЇВСЬКИЙ МЕТРОПОЛІТЕН" ПО ВУЛ.ОЗЕРНІЙ В М.КИЄВІ	Департамент транспортної інфраструктури виконавчого органу Київської міської ради (Київської міської державної адміністрації), Комунальне підприємство "Київський метрополітен"	2020, 2021, 2022, 2023	622 350,0	0,0	622 350,0	0,0	0,0	0,0	0,0	0,0	Не виконано	Бюджетні призначення на 2022 рік не передбачені, затвердженим рішенням КМР від 09.12.2021 № 3704/3745 «Про бюджет міста Києва на 2022 рік» (зі змінами).
КАПІТАЛЬНІ РЕМОНТИ	Департамент транспортної інфраструктури виконавчого органу Київської міської ради (Київської міської державної адміністрації), Комунальне підприємство "Київський метрополітен"	2019, 2020, 2021, 2022, 2023	197 030,3	0,0	197 030,3	0,0	0,0	0,0	0,0	0,0	Не виконано	Бюджетні призначення на 2022 рік на виконання робіт з капітального ремонту не передбачені (рішенням КМР від 09.12.2021 № 3704/3745 «Про бюджет міста Києва на 2022 рік» (зі змінами)).

Найменування заходу	Виконавці заходу	Термін вико-нання (план/факт)	Обсяги фінансування на 2022 рік, (тис. грн.)				Фактичні обсяги фінансування, за звітний період (тис. грн)				Інформація про виконання заходу	Причини невиконання
			Усього	у тому числі: за джерелами:			Усього	у тому числі: за джерелами:				
				держав-ний бюджет	бюджет м.Києва	інші джерела		держав-ний бюджет	бюджет м.Києва	інші джерела		
ВСЬОГО ЗА ЗАВДАННЯМ:			950 048,5	0,0	950 048,5	0,0	3 172,9	0,0	3 172,9	0,0		
Завдання: РЕКОНСТРУКЦІЯ ВУЛИЧНО-ШЛЯХОВОЇ МЕРЕЖІ МІСТА ТА ШТУЧНИХ СПОРУД												
РЕКОНСТРУКЦІЯ ДОРОГИ КИЇВ-ГОСТОМЕЛЬ	Департамент транспортної інфраструктури виконавчого органу Київської міської ради (Київської міської державної адміністрації), Комунальна корпорація "Київавтодор"	2021, 2022	288 327,0	0,0	288 327,0	0,0	0,0	0,0	0,0	0,0	Не виконано	Бюджетом м. Києва, затвердженим рішенням КМР від 09.12.2021 № 3704/3745 (зі змінами) бюджетні призначення на 2022 рік не передбачені.
РЕКОНСТРУКЦІЯ ТРАНСПОРТНОГО ВУЗЛА В РІЗНИХ РІВНЯХ НА ПЕРЕТИНІ ПРОСПЕКТУ ПЕРЕМОГИ З ПРОСПЕКТОМ ПОВІТРОФЛОТСЬКИМ ІЗ БУДІВНИЦТВОМ ПІШОХІДНИХ ПЕРЕХОДІВ В РІЗНИХ РІВНЯХ	Департамент транспортної інфраструктури виконавчого органу Київської міської ради (Київської міської державної адміністрації), Комунальна корпорація "Київавтодор"	2020, 2021, 2022, 2023	250 000,0	0,0	250 000,0	0,0	3 986,5	0,0	3 986,5	0,0	Виконано частково	У зв'язку з введенням в Україні воєнного стану виконання робіт на об'єктах призупинено. 15.11.2022 поновлено виконання зобов'язань по договору на розробку ПКД. завершено роботи з розробки ПКД на стадії "П".

Найменування заходу	Виконавці заходу	Термін виконання (план/факт)	Обсяги фінансування на 2022 рік, (тис. грн.)				Фактичні обсяги фінансування, за звітний період (тис. грн)				Інформація про виконання заходу	Причини невиконання
			Усього	у тому числі: за джерелами:			Усього	у тому числі: за джерелами:				
				державний бюджет	бюджет м.Києва	інші джерела		державний бюджет	бюджет м.Києва	інші джерела		
РЕКОНСТРУКЦІЯ ПЕТРІВСЬКОЇ АЛЕЇ, ПАРКОВОЇ ДОРОГИ, ДНІПРОВСЬКОГО УЗВОЗУ НА ДІЛЯНЦІ ВІД АЛЕЇ ГЕРОЇВ КРУТ ДО ДНІПРОВСЬКОГО ПРОЇЗДУ З РЕКОНСТРУКЦІЄЮ ТРАНСПОРТНОГО ВУЗЛА НА ПЕРЕТИНІ ДНІПРОВСЬКОГО УЗВОЗУ ТА ДНІПРОВСЬКОГО ПРОЇЗДУ	Департамент транспортної інфраструктури виконавчого органу Київської міської ради (Київської міської державної адміністрації), Комунальна корпорація "Київавтодор"	2020, 2021, 2022	185 681,0	0,0	185 681,0	0,0	0,0	0,0	0,0	0,0	Не виконано	Бюджетом м. Києва, затвердженим рішенням КМР від 09.12.2021 № 3704/3745 (зі змінами) бюджетні призначення на 2022 рік не передбачені. На замовлення КК "Київавтодор" розроблено ПКД, у зв'язку з тим, що ЮНЕСКО не погодило виконання цих робіт, Державна архітектурно-будівельна інспекція відмовила у наданні дозволу на виконання будівельних робіт
РЕКОНСТРУКЦІЯ ПРОСПЕКТУ 40-РІЧЧЯ ЖОВТНЯ НА ДІЛЯНЦІ ВІД ГОЛОСІЇВСЬКОЇ ПЛОЩІ ДО ВУЛИЦІ ВАСИЛЬКІВСЬКОЇ	Департамент транспортної інфраструктури виконавчого органу Київської міської ради (Київської міської державної	2020, 2021, 2022	144 550,4	0,0	144 550,4	0,0	0,0	0,0	0,0	0,0	Не виконано	Бюджетом м. Києва, затвердженим рішенням КМР від 09.12.2021 № 3704/3745 (зі змінами) бюджетні призначення на 2022 рік не

Найменування заходу	Виконавці заходу	Термін виконання (план/факт)	Обсяги фінансування на 2022 рік, (тис. грн.)				Фактичні обсяги фінансування, за звітний період (тис. грн)				Інформація про виконання заходу	Причини невиконання
			Усього	у тому числі: за джерелами:			Усього	у тому числі: за джерелами:				
				державний бюджет	бюджет м.Києва	інші джерела		державний бюджет	бюджет м.Києва	інші джерела		
	адміністрації), Комунальна корпорація "Київавтодор"											передбачені.
РЕКОНСТРУКЦІЯ ВУЛ. КИРИЛІВСЬКОЇ З РЕКОНСТРУКЦІЄЮ ТРАМВАЙНИХ КОЛІЙ У ПОДІЛЬСЬКОМУ РАЙОНІ М.КИЄВА	Департамент транспортної інфраструктури виконавчого органу Київської міської ради (Київської міської державної адміністрації), Комунальна корпорація "Київавтодор"	2019, 2020, 2021, 2022	70 197,7	0,0	70 197,7	0,0	0,0	0,0	0,0	0,0	Не виконано	Бюджетом м. Києва, затвердженим рішенням КМР від 09.12.2021 № 3704/3745 (зі змінами) бюджетні призначення на 2022 рік не передбачені.
РЕКОНСТРУКЦІЯ ВУЛ. ТАШКЕНТСЬКОЇ З РЕКОНСТРУКЦІЄЮ ТРАМВАЙНИХ КОЛІЙ	Департамент транспортної інфраструктури виконавчого органу Київської міської ради (Київської міської державної адміністрації), Комунальна корпорація "Київавтодор"	2020, 2021, 2022	48 243,6	0,0	48 243,6	0,0	0,0	0,0	0,0	0,0	Не виконано	Бюджетом м. Києва, затвердженим рішенням КМР від 09.12.2021 № 3704/3745 (зі змінами) бюджетні призначення на 2022 рік не передбачені.
РЕАБІЛІТАЦІЯ (РЕСТАВРАЦІЯ) ШЛЯХОПРОВОДУ НА ПЕРЕТИНІ ВУЛ. КУДРЯВСЬКОЇ З ВУЛ. ПЕТРІВСЬКОЮ	Департамент транспортної інфраструктури виконавчого органу Київської міської ради	2022, 2023	1 700,0	0,0	1 700,0	0,0	0,0	0,0	0,0	0,0	Не виконано	Бюджетом м. Києва, затвердженим рішенням КМР від 09.12.2021 № 3704/3745 (зі змінами)

Найменування заходу	Виконавці заходу	Термін вико-нання (план/факт)	Обсяги фінансування на 2022 рік, (тис. грн.)				Фактичні обсяги фінансування, за звітний період (тис. грн)				Інформація про виконання заходу	Причини невиконання
			Усього	у тому числі: за джерелами:			Усього	у тому числі: за джерелами:				
				держав-ний бюджет	бюджет м.Києва	інші джерела		держав-ний бюджет	бюджет м.Києва	інші джерела		
	(Київської міської державної адміністрації), Комунальна корпорація "Київавтодор"											бюджетні призначення на 2022 рік не передбачені.
РЕКОНСТРУКЦІЯ ВУЛ. СВЯТОШИНСЬКОЇ ВІД ВУЛ. ЖМЕРИНСЬКОЇ ДО ВУЛ. ВЕРХОВИННОЇ	Департамент транспортної інфраструктури виконавчого органу Київської міської ради (Київської міської державної адміністрації), Комунальна корпорація "Київавтодор"	2022, 2023	3 329,5	0,0	3 329,5	0,0	0,0	0,0	0,0	0,0	Не виконано	Бюджетом м. Києва, затвердженим рішенням КМР від 09.12.2021 № 3704/3745 (зі змінами) бюджетні призначення на 2022 рік не передбачені.
РЕКОНСТРУКЦІЯ ТРАНСПОРТНОЇ РОЗВ'ЯЗКИ В ОДНОМУ РІВНІ НА ПЕРЕТИНІ ВУЛ. САПЕРНО-СЛОБІДСЬКОЇ ТА ВУЛ. МИКОЛИ ГРІНЧЕНКА У ГОЛОСІЇВСЬКОМУ РАЙОНІ М. КИЄВА	Департамент транспортної інфраструктури виконавчого органу Київської міської ради (Київської міської державної адміністрації), Комунальна корпорація "Київавтодор"	2020, 2021, 2022, 2019	14 800,0	0,0	14 800,0	0,0	0,0	0,0	0,0	0,0	Не виконано	Бюджетом м. Києва, затвердженим рішенням КМР від 09.12.2021 № 3704/3745 (зі змінами) бюджетні призначення на 2022 рік не передбачені.
РЕКОНСТРУКЦІЯ МОСТУ ІМ Є.О.ПАТОНА ЧЕРЕЗ Р.ДНІПРО (ПАМ'ЯТКА АРХІТЕКТУРИ)	Департамент транспортної інфраструктури виконавчого	2019, 2020, 2021, 2022,	835 370,9	0,0	835 370,9	0,0	0,0	0,0	0,0	0,0	Не виконано	Бюджетом м. Києва, затвердженим рішенням КМР

Найменування заходу	Виконавці заходу	Термін виконання (план/факт)	Обсяги фінансування на 2022 рік, (тис. грн.)				Фактичні обсяги фінансування, за звітний період (тис. грн)				Інформація про виконання заходу	Причини невиконання
			Усього	у тому числі: за джерелами:			Усього	у тому числі: за джерелами:				
				державний бюджет	бюджет м.Києва	інші джерела		державний бюджет	бюджет м.Києва	інші джерела		
	органу Київської міської ради (Київської міської державної адміністрації), Комунальна корпорація "Київавтодор"	2023										від 09.12.2021 № 3704/3745 (зі змінами) бюджетні призначення на 2022 рік не передбачені. Триває процес передачі функцій замовника до Служби автомобільних доріг у Київській області.
РЕКОНСТРУКЦІЯ ВУЛ. СЛАВГОРОДСЬКОЇ З РЕКОНСТРУКЦІЄЮ ТРАМВАЙНИХ КОЛІЙ В ДАРНИЦЬКОМУ РАЙОНІ М.КИЄВА	Департамент транспортної інфраструктури виконавчого органу Київської міської ради (Київської міської державної адміністрації), Комунальна корпорація "Київавтодор"	2020, 2021, 2022	74 601,5	0,0	74 601,5	0,0	0,0	0,0	0,0	0,0	Не виконано	Бюджетом м. Києва, затвердженим рішенням КМР від 09.12.2021 № 3704/3745 (зі змінами) бюджетні призначення на 2022 рік не передбачені.
РЕКОНСТРУКЦІЯ ПРИВОКЗАЛЬНОЇ ПЛОЩІ БІЛЯ ЗАЛІЗНИЧНОГО ВОКЗАЛУ «ДАРНИЦЯ» З БУДІВНИЦТВОМ ДВОХ АВТОМОБІЛЬНИХ ТА ОДНОГО ТРАМВАЙНОГО ТУНЕЛІВ У ДАРНИЦЬКОМУ РАЙОНІ	Департамент транспортної інфраструктури виконавчого органу Київської міської ради (Київської міської	2021, 2022, 2023	400 000,0	0,0	400 000,0	0,0	0,0	0,0	0,0	0,0	Не виконано	Потребує виключення. Замовник об'єкту КП "Дирекція будівництва шляхово-транс портних споруд м.Києва".

Найменування заходу	Виконавці заходу	Термін виконання (план/факт)	Обсяги фінансування на 2022 рік, (тис. грн.)				Фактичні обсяги фінансування, за звітний період (тис. грн)				Інформація про виконання заходу	Причини невиконання
			Усього	у тому числі: за джерелами:			Усього	у тому числі: за джерелами:				
				державний бюджет	бюджет м.Києва	інші джерела		державний бюджет	бюджет м.Києва	інші джерела		
	державної адміністрації), Комунальна корпорація "Київавтодор"											
РЕКОНСТРУКЦІЯ ВУЛ. БОРИСПІЛЬСЬКОЇ ВІД СТ. МЕТРО «ЧЕРВОНИЙ ХУТІР» ДО БОРИСПОЛЬСЬКОГО ШОСЕ З ВЛАШТУВАННЯМ ТРАНСПОРТНОЇ РОЗВ'ЯЗКИ НА ПЕРЕТИНІ ВУЛ. БОРИСПІЛЬСЬКОЇ З БОРИСПІЛЬСЬКИМ ШОСЕ	Департамент транспортної інфраструктури виконавчого органу Київської міської ради (Київської міської державної адміністрації), Комунальна корпорація "Київавтодор"	2020, 2021, 2022, 2023	400 000,0	0,0	400 000,0	0,0	0,0	0,0	0,0	0,0	Не виконано	Бюджетом м. Києва, затвердженим рішенням КМР від 09.12.2021 № 3704/3745 (зі змінами) бюджетні призначення на 2022 рік не передбачені.
РЕКОНСТРУКЦІЯ ТРАНСПОРТНОЇ РОЗВ'ЯЗКИ НА ПЕРЕТИНІ ВУЛ. БРАТИСЛАВСЬКОЇ-ВУЛ. Т. ДРАЙЗЕРА З ПРОСП. ГЕНЕРАЛА ВАТУТІНА	Департамент транспортної інфраструктури виконавчого органу Київської міської ради (Київської міської державної адміністрації), Комунальна корпорація "Київавтодор"	2020, 2021, 2022, 2023	44 218,0	0,0	44 218,0	0,0	0,0	0,0	0,0	0,0	Не виконано	Бюджетом м. Києва, затвердженим рішенням КМР від 09.12.2021 № 3704/3745 (зі змінами) бюджетні призначення на 2022 рік не передбачені.
РЕКОНСТРУКЦІЯ ТРАНСПОРТНОЇ РОЗВ'ЯЗКИ НА ПЕРЕТИНІ ВУЛ. БОГАТИРСЬКОЇ З ВУЛ.ПОЛЯРНОЮ У ОБОЛОНСЬКОМУ РАЙОНІ	Департамент транспортної інфраструктури виконавчого органу Київської	2020, 2021, 2022, 2023, 2019	290 715,4	0,0	290 715,4	0,0	2 000,0	0,0	2 000,0	0,0	Виконано частково	Роботи виконано в межах виділених бюджетних асигнувань

Найменування заходу	Виконавці заходу	Термін вико-нання (план/факт)	Обсяги фінансування на 2022 рік, (тис. грн.)				Фактичні обсяги фінансування, за звітний період (тис. грн)				Інформація про виконання заходу	Причини невиконання
			Усього	у тому числі: за джерелами:			Усього	у тому числі: за джерелами:				
				держав-ний бюджет	бюджет м.Києва	інші джерела		держав-ний бюджет	бюджет м.Києва	інші джерела		
	міської ради (Київської міської державної адміністрації), Комунальна корпорація "Київавтодор"											передбачені ПЕСР м. Києва на 2022 рік (рішення КМР від 24.11.2022 № 5659/5700) у сумі 2 000,0 тис. грн. Проведено процедуру закупівлі проектних робіт.11.04.2022 укладено договір. Завершуються роботи з розробки ПКД на стадії "ТЕО".
РЕКОНСТРУКЦІЯ ВУЛ.ТРУХАНІВСЬКОЇ У ДНІПРОВСЬКОМУ ТА ДЕСНЯНСЬКОМУ РАЙОНАХ М.КИЄВА	Департамент транспортної інфраструктури виконавчого органу Київської міської ради (Київської міської державної адміністрації), Комунальна корпорація "Київавтодор"	2019, 2020, 2021, 2022, 2023	100 000,0	100 000,0	0,0	0,0	0,0	0,0	0,0	0,0	Не виконано	Бюджетом м. Києва, затвердженим рішенням КМР від 09.12.2021 № 3704/3745 (зі змінами) бюджетні призначення на 2022 рік не передбачені.
РЕКОНСТРУКЦІЯ АВТОМОБІЛЬНОГО ТА ТРАМВАЙНОГО ШЛЯХОПРОВОДІВ БІЛЯ СТАНЦІЇ МЕТРОПОЛІТЕНУ	Департамент транспортної інфраструктури виконавчого органу Київської	2022, 2023	11 900,0	0,0	11 900,0	0,0	0,0	0,0	0,0	0,0	Не виконано	Бюджетом м. Києва, затвердженим рішенням КМР від 09.12.2021 № 3704/3745 (зі

Найменування заходу	Виконавці заходу	Термін виконання (план/факт)	Обсяги фінансування на 2022 рік, (тис. грн.)				Фактичні обсяги фінансування, за звітний період (тис. грн)				Інформація про виконання заходу	Причини невиконання
			Усього	у тому числі: за джерелами:			Усього	у тому числі: за джерелами:				
				державний бюджет	бюджет м.Києва	інші джерела		державний бюджет	бюджет м.Києва	інші джерела		
«БЕРЕСТЕЙСЬКА» У СВЯТОШИНСЬКОМУ РАЙОНІ	міської ради (Київської міської державної адміністрації), Комунальна корпорація "Київавтодор"											змінами) бюджетні призначення на 2022 рік не передбачені.
ВСЬОГО ЗА ЗАВДАННЯМ:			3 163 635,0	100 000,0	3 063 635,0	0,0	5 986,5	0,0	5 986,5	0,0		
Завдання: БУДІВНИЦТВО ВУЛИЧНО-ШЛЯХОВОЇ МЕРЕЖІ МІСТА ТА ШТУЧНИХ СПОРУД												
БУДІВНИЦТВО ТРАНСПОРТНОЇ РОЗВ'ЯЗКИ НА ПРИМИКАННІ ВУЛ. СТАРОНАВОДНИЦЬКОЇ ТА ВУЛ. ЛАВРСЬКОЇ ДО БУЛЬВ. ДРУЖБИ НАРОДІВ (ПЛОЩА ГЕРОЇВ ВЕЛИКОЇ ВІТЧИЗНЯНОЇ ВІЙНИ)	Департамент транспортної інфраструктури виконавчого органу Київської міської ради (Київської міської державної адміністрації), Комунальна корпорація "Київавтодор"	2019, 2020, 2021, 2022	183 505,5	0,0	183 505,5	0,0	0,0	0,0	0,0	0,0	Не виконано	Бюджетом м. Києва, затвердженим рішенням КМР від 09.12.2021 № 3704/3745 (зі змінами) бюджетні призначення на 2022 рік не передбачені.
БУДІВНИЦТВО АВТОМОБІЛЬНОЇ ДОРОГИ НА ДІЛЯНЦІ МІЖ ВУЛ. О.ДОВБУША ТА БРОВАРСЬКИМ ПРОСПЕКТОМ У ДНІПРОВСЬКОМУ РАЙОНІ	Департамент транспортної інфраструктури виконавчого органу Київської міської ради (Київської міської державної	2019, 2020, 2021, 2022, 2023	90 472,4	0,0	90 472,4	0,0	0,0	0,0	0,0	0,0	Не виконано	Бюджетом м. Києва, затвердженим рішенням КМР від 09.12.2021 № 3704/3745 (зі змінами) бюджетні призначення на 2022 рік не

Найменування заходу	Виконавці заходу	Термін виконання (план/факт)	Обсяги фінансування на 2022 рік, (тис. грн.)				Фактичні обсяги фінансування, за звітний період (тис. грн)				Інформація про виконання заходу	Причини невиконання
			Усього	у тому числі: за джерелами:			Усього	у тому числі: за джерелами:				
				державний бюджет	бюджет м.Києва	інші джерела		державний бюджет	бюджет м.Києва	інші джерела		
	адміністрації), Комунальна корпорація "Київавтодор"											передбачені. Триває процес погодження проекту землеустрою.
БУДІВНИЦТВО НАДЗЕМНОГО ПІШОХІДНОГО ПЕРЕХОДУ НА ПЕРЕТИНІ БУЛЬВАРУ ДРУЖБИ НАРОДІВ З ВУЛ. СТРУТИНСЬКОГО	Департамент транспортної інфраструктури виконавчого органу Київської міської ради (Київської міської державної адміністрації), Комунальна корпорація "Київавтодор"	2020, 2021, 2022	18 968,2	0,0	18 968,2	0,0	0,0	0,0	0,0	0,0	Не виконано	Бюджетом м. Києва, затвердженим рішенням КМР від 09.12.2021 № 3704/3745 (зі змінами) бюджетні призначення на 2022 рік не передбачені.
ВСЬОГО ЗА ЗАВДАННЯМ:			292 946,1	0,0	292 946,1	0,0	0,0	0,0	0,0	0,0		
Завдання: БУДІВНИЦТВО ТА РЕКОНСТРУКЦІЯ ВУЛИЧНО-ДОРОЖНЬОЇ МЕРЕЖІ В ЧАСТИНІ СТВОРЕННЯ ВЕЛОСИПЕДНОЇ ІНФРАСТРУКТУРИ												
БУДІВНИЦТВО ВЕЛОСИПЕДНОЇ ДОРІЖКИ ПО НАБЕРЕЖНОМУ ШОСЕ ВІД ПОШТОВОЇ ПЛОЩІ ДО МОСТУ ІМЕНІ Є.О. ПАТОНА	Департамент транспортної інфраструктури виконавчого органу Київської міської ради (Київської міської державної адміністрації), Комунальна корпорація	2019, 2020, 2021, 2022	12 000,0	0,0	12 000,0	0,0	0,0	0,0	0,0	0,0	Не виконано	Бюджетом м. Києва, затвердженим рішенням КМР від 09.12.2021 № 3704/3745 (зі змінами) бюджетні призначення на 2022 рік не передбачені.

Найменування заходу	Виконавці заходу	Термін виконання (план/факт)	Обсяги фінансування на 2022 рік, (тис. грн.)				Фактичні обсяги фінансування, за звітний період (тис. грн)				Інформація про виконання заходу	Причини невиконання
			Усього	у тому числі: за джерелами:			Усього	у тому числі: за джерелами:				
				державний бюджет	бюджет м.Києва	інші джерела		державний бюджет	бюджет м.Києва	інші джерела		
	"Київавтодор"											
ВСЬОГО ЗА ЗАВДАННЯМ:			12 000,0	0,0	12 000,0	0,0	0,0	0,0	0,0	0,0		
Завдання: ВСТАНОВЛЕННЯ ЗАСОБІВ ФІЗИЧНОГО ОБМЕЖЕННЯ ПАРКУВАННЯ ТРАНСПОРТНИХ ЗАСОБІВ НА ТРОТУАРАХ ТА В ПІШОХІДНИХ ЗОНАХ												
ПРИДБАННЯ ТА ВСТАНОВЛЕННЯ БОЛЛАРДІВ (АВТОМАТИЧНИХ, ГІДРАВЛІЧНИХ БЛОКІРАТОРІВ)	Департамент транспортної інфраструктури виконавчого органу Київської міської ради (Київської міської державної адміністрації), Комунальна корпорація "Київавтодор"	2020, 2021, 2022, 2023	17 860,5	0,0	17 860,5	0,0	0,0	0,0	0,0	0,0	Не виконано	Захід потребує виключення з МЦП, оскільки встановлення боллардів здійснюється в рамках виконання робіт з будівництва, реконструкції та капітального ремонту ділянок вулично-дорожньої мережі, з обов'язковим включенням до складу розробки ПКД пооб'єктно.
ВСЬОГО ЗА ЗАВДАННЯМ:			17 860,5	0,0	17 860,5	0,0	0,0	0,0	0,0	0,0		
Завдання: ЕКСПЛУАТАЦІЙНА ДІЯЛЬНІСТЬ ТА ЗАБЕЗПЕЧЕННЯ СТАЛОГО ФУНКЦІОНУВАННЯ ДОРОЖНЬОГО ГОСПОДАРСТВА												
ПРИДБАННЯ КОМУНАЛЬНОЇ ТЕХНІКИ	Департамент транспортної інфраструктури	2020, 2021, 2022,	200 000,0	0,0	200 000,0	0,0	0,0	0,0	0,0	0,0	Не виконано	Бюджетом м. Києва, затвердженим

Найменування заходу	Виконавці заходу	Термін вико-нання (план/факт)	Обсяги фінансування на 2022 рік, (тис. грн.)				Фактичні обсяги фінансування, за звітний період (тис. грн)				Інформація про виконання заходу	Причини невиконання
			Усього	у тому числі: за джерелами:			Усього	у тому числі: за джерелами:				
				держав-ний бюджет	бюджет м.Києва	інші джерела		держав-ний бюджет	бюджет м.Києва	інші джерела		
	виконавчого органу Київської міської ради (Київської міської державної адміністрації), Комунальна корпорація "Київавтодор"	2023										рішенням КМР від 09.12.2021 № 3704/3745 (зі змінами) бюджетні призначення на 2022 рік не передбачені.
КАПІТАЛЬНІ РЕМОНТИ	Департамент транспортної інфраструктури виконавчого органу Київської міської ради (Київської міської державної адміністрації), Комунальна корпорація "Київавтодор"	2019, 2020, 2021, 2022, 2023	1 412 165,6	1 188 474,7	223 690,9	0,0	124 321,8	75 738,8	48 583,0	0,0	Виконано частково	У зв'язку з введенням в Україні воєнного стану виконання робіт на об'єктах призупинено. Відповідно до Адресного переліку об'єктів з капітального ремонту, затвердженого наказом ДТІ від 22.12.2022 №Н-148 передбачено в сумі 548 837,2 тис. грн, роботи виконувались на 18 об'єктах.
ВСЬОГО ЗА ЗАВДАННЯМ:			1 612 165,6	1 188 474,7	423 690,9	0,0	124 321,8	75 738,8	48 583,0	0,0		

Найменування заходу	Виконавці заходу	Термін виконання (план/факт)	Обсяги фінансування на 2022 рік, (тис. грн)				Фактичні обсяги фінансування, за звітний період (тис. грн)				Інформація про виконання заходу	Причини невиконання
			Усього	у тому числі: за джерелами:			Усього	у тому числі: за джерелами:				
				державний бюджет	бюджет м.Києва	інші джерела		державний бюджет	бюджет м.Києва	інші джерела		
Завдання: ПОКРАЩЕННЯ ТА МОДЕРНІЗАЦІЯ ІСНУЮЧОГО АВІАЦІЙНОГО ГОСПОДАРСТВА												
ОНОВЛЕННЯ ПАРКУ СПЕЦАВТОТРАНСПОРТУ	Комунальне підприємство Міжнародний аеропорт "Київ" (ЖУЛЯНИ)	2019, 2020, 2021, 2022, 2023	72 725,0	0,0	0,0	72 725,0	0,0	0,0	0,0	0,0	Не виконано	У зв'язку з введенням в Україні воєнного стану виконання робіт по заходу призупинено.
ВСЬОГО ЗА ЗАВДАННЯМ:			72 725,0	0,0	0,0	72 725,0	0,0	0,0	0,0	0,0		
Завдання: СТВОРЕННЯ ПЕРЕХОПЛЮЮЧИХ ПАРКІНГІВ БІЛЯ КЛЮЧОВИХ ПЕРЕСАДОЧНИХ ВУЗЛІВ ГРОМАДСЬКОГО ТРАНСПОРТУ (PARK&RIDE) ТА ВПРОВАДЖЕННЯ МЕХАНІЗМІВ СТИМУЛЮВАННЯ ЇХ ВИКОРИСТАННЯ												
БУДІВНИЦТВО МЕРЕЖІ ПЕРЕХОПЛЮЮЧИХ ПАРКІНГІВ ПОРУЧ З КЛЮЧОВИМИ ВУЗЛАМИ ГРОМАДСЬКОГО ТРАНСПОРТУ	Департамент транспортної інфраструктури виконавчого органу Київської міської ради (Київської міської державної адміністрації), Комунальне підприємство "Київтранспарк сервіс"	2022	10 000,0	0,0	0,0	10 000,0	0,0	0,0	0,0	0,0	Не виконано	У зв'язку з введенням в Україні воєнного стану виконання робіт по заходу призупинено.
ВСЬОГО ЗА ЗАВДАННЯМ:			10 000,0	0,0	0,0	10 000,0	0,0	0,0	0,0	0,0		
Завдання: БУДІВНИЦТВО ВУЛИЧНО-ШЛЯХОВОЇ МЕРЕЖІ МІСТА ТА ШТУЧНИХ СПОРУД												

Найменування заходу	Виконавці заходу	Термін виконання (план/факт)	Обсяги фінансування на 2022 рік, (тис. грн.)				Фактичні обсяги фінансування, за звітний період (тис. грн)				Інформація про виконання заходу	Причини невиконання
			Усього	у тому числі: за джерелами:			Усього	у тому числі: за джерелами:				
				державний бюджет	бюджет м.Києва	інші джерела		державний бюджет	бюджет м.Києва	інші джерела		
БУДІВНИЦТВО ВЕЛИКОЇ КІЛЬЦЕВОЇ ДОРОГИ НА ДІЛЯНЦІ ВІД ВУЛИЦІ БОГАТИРСЬКОЇ ДО ОБОЛОНСЬКОГО ПРОСПЕКТУ В М. КИЄВІ	Департамент транспортної інфраструктури виконавчого органу Київської міської ради (Київської міської державної адміністрації), Комунальне підприємство "Дирекція будівництва шляхово-транспортних споруд м. Києва"	2019, 2020, 2021, 2022	11 500,0	0,0	11 500,0	0,0	7 049,7	0,0	7 049,7	0,0	Виконано частково	З 24.02.2022 у зв'язку з введенням в Україні воєнного стану роботи на об'єкті призупинено. Вродовж звітного періоду виконані роботи: роботи з благоустрою, демонтаж гаражів, перенесення огорожі гаражних кооперативів, земляні роботи, обстеження санітарно-технічного стану, проведено коригування
БУДІВНИЦТВО ВЕЛИКОЇ ОКРУЖНОЇ ДОРОГИ НА ДІЛЯНЦІ ВІД ПРОСП. МАРШАЛА РОКОССОВСЬКОГО ДО ВУЛ. БОГАТИРСЬКОЇ З БУДІВНИЦТВОМ ТРАНСПОРТНОЇ РОЗВ'ЯЗКИ В РІЗНИХ РІВНЯХ	Департамент транспортної інфраструктури виконавчого органу Київської міської ради (Київської міської державної адміністрації), Комунальне	2020, 2019, 2021, 2022	300 584,2	0,0	300 584,2	0,0	241,6	241,6	0,0	0,0	Не виконано	З 24.02.2022 у зв'язку з введенням в Україні воєнного стану виконання робіт на об'єкті призупинено.

Найменування заходу	Виконавці заходу	Термін вико-нання (план/ факт)	Обсяги фінансування на 2022 рік, (тис. грн.)				Фактичні обсяги фінансування, за звітний період (тис. грн)				Інформація про виконання заходу	Причини невиконання
			Усього	у тому числі: за джерелами:			Усього	у тому числі: за джерелами:				
				держав-ний бюджет	бюджет м.Києва	інші джерела		держав-ний бюджет	бюджет м.Києва	інші джерела		
	підприємство "Дирекція будівництва шляхово-транс портних споруд м. Києва"											
БУДІВНИЦТВО ТРАНСПОРТНОЇ РОЗВ'ЯЗКИ НА ПЕРЕТИНІ ВУЛ. М.РАСКОВОЇ ТА БУЛЬВ. ВЕРХОВНОЇ РАДИ ІЗ ЗАЛІЗНИЧНИМИ КОЛІЯМИ НА ДІЛЯНЦІ СТАНЦІЯ «КИЇВ-РУСАНІВКА» - СТАНЦІЯ «КИЇВ-ДНІПРОВСЬКИЙ»	Департамент транспортної інфраструктури виконавчого органу Київської міської ради (Київської міської державної адміністрації), Комунальне підприємство "Дирекція будівництва шляхово-транс портних споруд м. Києва"	2019, 2020, 2021, 2022, 2023	149 020,0	0,0	149 020,0	0,0	0,0	0,0	0,0	0,0	Не виконано	Бюджетні призначення на 2022 рік не передбачені бюджетом м.Києва, відповідно до рішенням КМР від 09.12.2021 № 3704/3745 "Про бюджет міста Києва на 2022 рік" (зі змінами).
БУДІВНИЦТВО ТРАНСПОРТНОЇ РОЗВ'ЯЗКИ НА ПРИМИКАННІ ПРОСП.НАУКИ ДО СТОЛИЧНОГО ШОСЕ	Департамент транспортної інфраструктури виконавчого органу Київської міської ради (Київської міської державної адміністрації), Комунальне підприємство "Дирекція будівництва	2020, 2021, 2022, 2023	300 000,0	0,0	300 000,0	0,0	0,0	0,0	0,0	0,0	Не виконано	Бюджетні призначення на 2022 рік не передбачені бюджетом м.Києва, відповідно до рішенням КМР від 09.12.2021 №3704/3745 "Про бюджет міста Києва на 2022 рік" (зі змінами).

Найменування заходу	Виконавці заходу	Термін виконання (план/факт)	Обсяги фінансування на 2022 рік, (тис. грн.)				Фактичні обсяги фінансування, за звітний період (тис. грн)				Інформація про виконання заходу	Причини невиконання
			Усього	у тому числі: за джерелами:			Усього	у тому числі: за джерелами:				
				державний бюджет	бюджет м.Києва	інші джерела		державний бюджет	бюджет м.Києва	інші джерела		
	шляхово-транспортних споруд м. Києва"											
БУДІВНИЦТВО ТА РЕКОНСТРУКЦІЯ ВУЛИЧНО-ДОРОЖНЬОЇ МЕРЕЖІ У ПОДІЛЬСЬКОМУ РАЙОНІ М.КИЄВА	Департамент транспортної інфраструктури виконавчого органу Київської міської ради (Київської міської державної адміністрації), Комунальне підприємство "Дирекція будівництва шляхово-транспортних споруд м. Києва"	2019, 2020, 2021, 2022, 2023	3 000,0	0,0	3 000,0	0,0	0,0	0,0	0,0	0,0	Не виконано	Бюджетні призначення на 2022 рік не передбачені бюджетом м.Києва, відповідно до рішенням КМР від 09.12.2021 №3704/3745 "Про бюджет міста Києва на 2022 рік" (зі змінами).
БУДІВНИЦТВО ДОРОГИ НА ВУЛ. ІЖЕВСЬКІЙ В ДАРНИЦЬКОМУ РАЙОНІ М. КИЄВА	Департамент транспортної інфраструктури виконавчого органу Київської міської ради (Київської міської державної адміністрації), Комунальне підприємство "Дирекція будівництва шляхово-транспортних споруд м. Києва"	2019, 2020, 2021, 2022	25 000,0	0,0	25 000,0	0,0	0,0	0,0	0,0	0,0	Не виконано	Бюджетні призначення на 2022 рік не передбачені бюджетом м.Києва, відповідно до рішенням КМР від 09.12.2021 №3704/3745 "Про бюджет міста Києва на 2022 рік" (зі змінами).

Найменування заходу	Виконавці заходу	Термін виконання (план/факт)	Обсяги фінансування на 2022 рік, (тис. грн.)				Фактичні обсяги фінансування, за звітний період (тис. грн)				Інформація про виконання заходу	Причини невиконання
			Усього	у тому числі: за джерелами:			Усього	у тому числі: за джерелами:				
				державний бюджет	бюджет м.Києва	інші джерела		державний бюджет	бюджет м.Києва	інші джерела		
ВСЬОГО ЗА ЗАВДАННЯМ:			789 104,2	0,0	789 104,2	0,0	7 291,3	241,6	7 049,7	0,0		
Завдання: РЕКОНСТРУКЦІЯ ВУЛИЧНО-ШЛЯХОВОЇ МЕРЕЖІ МІСТА ТА ШТУЧНИХ СПОРУД												
ПІДГОТОВЧІ РОБОТИ ДЛЯ РЕКОНСТРУКЦІЇ ТРАНСПОРТНОЇ РОЗВ'ЯЗКИ НА КИЇВСЬКОМУ ПІВКІЛЬЦІ НА ДІЛЯНЦІ КМ 12+240-КМ 14+360 (ЖУЛЯНСЬКИЙ ШЛЯХОПРОВІД)	Департамент транспортної інфраструктури виконавчого органу Київської міської ради (Київської міської державної адміністрації), Комунальне підприємство "Дирекція будівництва шляхово-транспортних споруд м. Києва"	2020, 2021, 2022, 2023	50 000,0	0,0	50 000,0	0,0	0,0	0,0	0,0	0,0	Не виконано	З 24.02.2022 у зв'язку з введенням в Україні воєнного стану та відповідно постанови КМУ від 09.06.2021 № 590 капітальні видатки не проводились. Виконання робіт на об'єкті призупинено.
ПРОДОВЖЕННЯ ВУЛ. СУЗДАЛЬСЬКОЇ ДО ПОВІТРОФЛОТСЬКОГО ПРОСПЕКТУ З БУДІВНИЦТВОМ ШЛЯХОПРОВОДУ ЧЕРЕЗ ЗАЛІЗНИЧНІ КОЛІЇ	Департамент транспортної інфраструктури виконавчого органу Київської міської ради (Київської міської державної адміністрації), Комунальне підприємство "Дирекція	2019, 2020, 2021, 2022, 2023	18 000,0	0,0	18 000,0	0,0	0,0	0,0	0,0	0,0	Не виконано	З 24.02.2022 у зв'язку з введенням в Україні воєнного стану та відповідно постанови КМУ від 09.06.2021 № 590 капітальні видатки не проводились. Виконання робіт на об'єкті

Найменування заходу	Виконавці заходу	Термін виконання (план/факт)	Обсяги фінансування на 2022 рік, (тис. грн.)				Фактичні обсяги фінансування, за звітний період (тис. грн)				Інформація про виконання заходу	Причини невиконання
			Усього	у тому числі: за джерелами:			Усього	у тому числі: за джерелами:				
				державний бюджет	бюджет м.Києва	інші джерела		державний бюджет	бюджет м.Києва	інші джерела		
	будівництва шляхово-транспортних споруд м. Києва"											призупинено.
РЕКОНСТРУКЦІЯ ВУЛ.СТЕЦЕНКА ВІД ПРОСПЕКТУ ПАЛЛАДІНА ДО ІНТЕРНАЦІОНАЛЬНОЇ ПЛОЩІ ВКЛЮЧНО З ЛІКВІДАЦІЄЮ КІЛЬЦЕВОГО РУХУ ТРАНСПОРТУ НА ПЕРЕТИНІ ВУЛ.СТЕЦЕНКА З ВУЛ.ТУПОЛЄВА ТА ВУЛ.СТЕЦЕНКА З ВУЛ.ЩЕРБАКОВА	Департамент транспортної інфраструктури виконавчого органу Київської міської ради (Київської міської державної адміністрації), Комунальне підприємство "Дирекція будівництва шляхово-транспортних споруд м. Києва"	2019, 2020, 2021, 2022, 2023	100 000,0	0,0	100 000,0	0,0	0,0	0,0	0,0	0,0	Не виконано	З 24.02.2022 у зв'язку з введенням в Україні воєнного стану та відповідно постанови КМУ від 09.06.2021 № 590 капітальні видатки не проводились.
РЕКОНСТРУКЦІЯ КІЛЬЦЕВОЇ ДОРОГИ НА ДІЛЯНЦІ ВІД ВУЛ. СІМ`Ї СОСНІНИХ ДО ГОСТОМЕЛЬСЬКОГО ШОСЕ У СВЯТОШИНСЬКОМУ РАЙОНІ З БУДІВНИЦТВОМ ПІШОХІДНИХ ПЕРЕХОДІВ В РІЗНИХЇ РІВНЯХ З ПРОЇЗНОЮ ЧАСТИНОЮ	Департамент транспортної інфраструктури виконавчого органу Київської міської ради (Київської міської державної адміністрації), Комунальне підприємство "Дирекція будівництва шляхово-транспортних споруд	2022, 2023	14 140,0	0,0	14 140,0	0,0	0,0	0,0	0,0	0,0	Не виконано	Бюджетні призначення на 2022 рік не передбачені бюджетом м.Києва, відповідно до рішенням КМР від 09.12.2021 №3704/3745 "Про бюджет міста Києва на 2022 рік" (зі змінами).

Найменування заходу	Виконавці заходу	Термін виконання (план/факт)	Обсяги фінансування на 2022 рік, (тис. грн.)				Фактичні обсяги фінансування, за звітний період (тис. грн)				Інформація про виконання заходу	Причини невиконання
			Усього	у тому числі: за джерелами:			Усього	у тому числі: за джерелами:				
				державний бюджет	бюджет м.Києва	інші джерела		державний бюджет	бюджет м.Києва	інші джерела		
	м. Києва"											
РЕКОНСТРУКЦІЯ ПРОСП. БРОВАРСЬКОГО ВІД МОСТУ МЕТРО ДО СТАНЦІЇ МЕТРОПОЛІТЕНУ «ЛІВОБЕРЕЖНА» З ОРГАНІЗАЦІЄЮ ЗАЇЗДУ НА ВУЛ.Р. ОКІПНОЇ У ДНІПРОВСЬКОМУ РАЙОНІ	Департамент транспортної інфраструктури виконавчого органу Київської міської ради (Київської міської державної адміністрації), Комунальне підприємство "Дирекція будівництва шляхово-транс портних споруд м. Києва"	2022, 2023	1 000,0	0,0	1 000,0	0,0	0,0	0,0	0,0	0,0	Не виконано	Бюджетні призначення на 2022 рік не передбачені бюджетом м.Києва, відповідно до рішенням КМР від 09.12.2021 № 3704/3745 "Про бюджет міста Києва на 2022 рік" (зі змінами).
РЕКОНСТРУКЦІЯ ПРОСП.ГАГАРІНА З РЕКОНСТРУКЦІЄЮ ТРАНСПОРТНОЇ РОЗВ'ЯЗКИ БІЛЯ СТАНЦІЇ МЕТРОПОЛІТЕНУ «ЧЕРНІГІВСЬКА» З ДЕМОНТАЖЕМ ТРАМВАЙНОЇ КОЛІЇ ПО ПРОСП.ГАГАРІНА	Департамент транспортної інфраструктури виконавчого органу Київської міської ради (Київської міської державної адміністрації), Комунальне підприємство "Дирекція будівництва шляхово-транс портних споруд м. Києва"	2019, 2020, 2021, 2022, 2023	12 000,0	0,0	12 000,0	0,0	0,0	0,0	0,0	0,0	Не виконано	Бюджетні призначення на 2022 рік не передбачені бюджетом м.Києва, відповідно до рішенням КМР від 09.12.2021 №3704/3745 "Про бюджет міста Києва на 2022 рік" (зі змінами).
РЕКОНСТРУКЦІЯ	Департамент	2022,	15 000,0	0,0	15 000,0	0,0	0,0	0,0	0,0	0,0	Не виконано	Бюджетні

Найменування заходу	Виконавці заходу	Термін вико-нання (план/факт)	Обсяги фінансування на 2022 рік, (тис. грн.)				Фактичні обсяги фінансування, за звітний період (тис. грн)				Інформація про виконання заходу	Причини невиконання
			Усього	у тому числі: за джерелами:			Усього	у тому числі: за джерелами:				
				держав-ний бюджет	бюджет м.Києва	інші джерела		держав-ний бюджет	бюджет м.Києва	інші джерела		
ТРАНСПОРТНОЇ РОЗВ'ЯЗКИ НА ЛЕНІНГРАДСЬКІЙ ПЛОЩІ	транспортної інфраструктури виконавчого органу Київської міської ради (Київської міської державної адміністрації), Комунальне підприємство "Дирекція будівництва шляхово-транспортних споруд м. Києва"	2023										призначення на 2022 рік не передбачені бюджетом м.Києва, відповідно до рішенням КМР від 09.12.2021 №3704/3745 "Про бюджет міста Києва на 2022 рік" (зі змінами).
РЕКОНСТРУКЦІЯ ВУЛ. ОРАНЖЕРЕЙНОЇ ВІД ВУЛ.ДЕГТЯРІВСЬКОЇ ДО ВУЛ.ДОРОГОЖИЦЬКОЇ З ДОБУДОВОЮ АВТОМОБІЛЬНОЇ ДОРОГИ МІЖ ВУЛ.ОРАНЖЕРЕЙНОЮ ТА ВУЛ.ОЛЕНИ ТЕЛІГИ В ШЕВЧЕНКІВСЬКОМУ РАЙОНІ М.КИЄВА	Департамент транспортної інфраструктури виконавчого органу Київської міської ради (Київської міської державної адміністрації), Комунальне підприємство "Дирекція будівництва шляхово-транспортних споруд м. Києва"	2019, 2020, 2021, 2022, 2023	2 186,0	0,0	2 186,0	0,0	0,0	0,0	0,0	0,0	Не виконано	Бюджетні призначення на 2022 рік не передбачені відповідно до рішенням КМР від 09.12.2021 № 3704/3745 "Про бюджет міста Києва на 2022 рік" (зі змінами). Розпорядження ВО КМР КМДА від 19.02.2020р. № 296 про розробку ПКД та реконструкцію втратило чинність, у

Найменування заходу	Виконавці заходу	Термін вико-нання (план/факт)	Обсяги фінансування на 2022 рік, (тис. грн.)				Фактичні обсяги фінансування, за звітний період (тис. грн)				Інформація про виконання заходу	Причини невиконання
			Усього	у тому числі: за джерелами:			Усього	у тому числі: за джерелами:				
				держав-ний бюджет	бюджет м.Києва	інші джерела		держав-ний бюджет	бюджет м.Києва	інші джерела		
												зв"язку з втратою актуальності. Розпорядження КМВА від 20.10.2022 № 701 "При визначення таким, що втратило чинність розпорядження ВО КМР КМДА від 19.02.2020 № 296".
РЕКОНСТРУКЦІЯ ТРАНСПОРТНОЇ РОЗВ'ЯЗКИ НА ХАРКІВСЬКІЙ ПЛОЩІ	Департамент транспортної інфраструктури виконавчого органу Київської міської ради (Київської міської державної адміністрації), Комунальне підприємство "Дирекція будівництва шляхово-транспортних споруд м. Києва"	2022, 2023	15 587,8	0,0	15 587,8	0,0	0,0	0,0	0,0	0,0	Не виконано	Бюджетні призначення на 2022 рік не передбачені бюджетом м.Києва, відповідно до рішенням КМР від 09.12.2021 №3704/3745 "Про бюджет міста Києва на 2022 рік" (зі змінами).
РЕКОНСТРУКЦІЯ ВУЛ. ВЕРХНІЙ ВАЛ ТА ВУЛ. НИЖНІЙ ВАЛ НА ДІЛЯНЦІ ВІД ВУЛ. ГЛИБОЧИЦЬКОЇ ДО ВУЛ.	Департамент транспортної інфраструктури виконавчого органу	2020, 2021, 2022, 2023	12 000,0	0,0	12 000,0	0,0	0,0	0,0	0,0	0,0	Не виконано	З 24.02.2022 у зв'язку з введенням в Україні воєнного стану

Найменування заходу	Виконавці заходу	Термін виконання (план/факт)	Обсяги фінансування на 2022 рік, (тис. грн.)				Фактичні обсяги фінансування, за звітний період (тис. грн)				Інформація про виконання заходу	Причини невиконання
			Усього	у тому числі: за джерелами: державний бюджет	бюджет м.Києва	інші джерела	Усього	у тому числі: за джерелами: державний бюджет	бюджет м.Києва	інші джерела		
НАБЕРЕЖНО-ХРЕЩАТИЦЬКОЇ У ПОДІЛЬСЬКОМУ РАЙОНІм	Київської міської ради (Київської міської державної адміністрації), Комунальне підприємство "Дирекція будівництва шляхово-транспортних споруд м. Києва"											та відповідно постанови КМУ від 09.06.2021 № 590 капітальні видатки не проводились. Виконання робіт на об'єкті призупинено.
ВСЬОГО ЗА ЗАВДАННЯМ:			239 913,8	0,0	239 913,8	0,0	0,0	0,0	0,0	0,0		
Завдання: ПРІОРИТЕТНИЙ РОЗВИТОК СИСТЕМ ШВИДКІСНОГО РЕЙКОВОГО ТРАНСПОРТУ												
РЕКОНСТРУКЦІЯ З ДОБУДОВОЮ ТРАМВАЙНОЇ ЛІНІЇ В СИСТЕМУ ЛЕГКОВОГО РЕЙКОВОГО ТРАНСПОРТУ НА Ж/М ТРОЄЩИНА ВІД ВУЛ. МИЛОСЛАВСЬКОЇ ДО ПЕРЕСАДОЧНОГО ВУЗЛА НА МІСЬКУ КІЛЬЦЕВУ ЕЛЕКТРИЧКУ (І, ІІ, ІІІ ЧЕРГА)	Департамент будівництва та житлового забезпечення виконавчого органу Київської міської ради (Київської міської державної адміністрації), Комунальне підприємство з питань будівництва житлових будинків "Житлоінвест	2022, 2023	1 000,0	0,0	1 000,0	0,0	0,0	0,0	0,0	0,0	Не виконано	Бюджетні призначення на 2022 рік не передбачені бюджетом м.Києва, відповідно до рішенням КМР від 09.12.2021 №3704/3745 "Про бюджет міста Києва на 2022 рік" (зі змінами).

Найменування заходу	Виконавці заходу	Термін виконання (план/факт)	Обсяги фінансування на 2022 рік, (тис. грн.)				Фактичні обсяги фінансування, за звітний період (тис. грн)				Інформація про виконання заходу	Причини невиконання
			Усього	у тому числі: за джерелами: державний бюджет	бюджет м.Києва	інші джерела	Усього	у тому числі: за джерелами: державний бюджет	бюджет м.Києва	інші джерела		
	буд-УКБ"											
ВСЬОГО ЗА ЗАВДАННЯМ:			1 000,0	0,0	1 000,0	0,0	0,0	0,0	0,0	0,0		
Завдання: ПОКРАЩЕННЯ ТА МОДЕРНІЗАЦІЯ ІСНУЮЧОГО ГОСПОДАРСТВА												
КАПІТАЛЬНИЙ РЕМОНТ ПІДЗЕМНИХ ПІШОХІДНИХ ПЕРЕХОДІВ	Департамент міського благоустрою виконавчого органу Київської міської ради (Київської міської державної адміністрації), Комунальне підприємство "Київблагоустрій" виконавчого органу Київської міської ради (Київської міської державної адміністрації)	2019, 2020, 2021, 2022	97 332,1	0,0	97 332,1	0,0	0,0	0,0	0,0	0,0	Не виконано	Захід виконано у 2020 році. Бюджетні призначення на 2022 рік не передбачені бюджетом м.Києва, відповідно до рішенням КМР від 09.12.2021 №3704/3745 "Про бюджет міста Києва на 2022 рік" (зі змінами).
ПРИДБАННЯ СПЕЦІАЛІЗОВАНОЇ ТЕХНІКИ ТА ОБЛАДНАННЯ ДЛЯ УТРИМАННЯ ПІДЗЕМНИХ ПІШОХІДНИХ ПЕРЕХОДІВ	Департамент міського благоустрою виконавчого органу Київської міської ради (Київської міської	2019, 2020, 2021, 2022	10 000,0	0,0	10 000,0	0,0	0,0	0,0	0,0	0,0	Не виконано	Бюджетні призначення на 2022 рік не передбачені бюджетом м.Києва, відповідно до рішенням КМР від 09.12.2021

Найменування заходу	Виконавці заходу	Термін виконання (план/факт)	Обсяги фінансування на 2022 рік, (тис. грн.)				Фактичні обсяги фінансування, за звітний період (тис. грн)				Інформація про виконання заходу	Причини невиконання
			Усього	у тому числі: за джерелами:			Усього	у тому числі: за джерелами:				
				державний бюджет	бюджет м.Києва	інші джерела		державний бюджет	бюджет м.Києва	інші джерела		
	державної адміністрації), Комунальне підприємство "Київблагоустрій" виконавчого органу Київської міської ради (Київської міської державної адміністрації)											№3704/3745 "Про бюджет міста Києва на 2022 рік" (зі змінами).
ВСЬОГО ЗА ЗАВДАННЯМ:			107 332,1	0,0	107 332,1	0,0	0,0	0,0	0,0	0,0		
Завдання: РОЗРОБКА ДИНАМІЧНОЇ ТРАНСПОРТНОЇ МОДЕЛІ МІСТА КИЄВА												
ПРИДБАННЯ НЕОБХІДНОГО УСТАТКУВАННЯ ТА ПРОГРАМНОГО ЗАБЕЗПЕЧЕННЯ ДЛЯ РОЗРОБКИ ТА РОБОТИ ДИНАМІЧНОЇ ТРАНСПОРТНОЇ МОДЕЛІ МІСТА КИЇВ	Департамент транспортної інфраструктури виконавчого органу Київської міської ради (Київської міської державної адміністрації)	2020, 2021, 2022, 2023	0,0	0,0	0,0	0,0	0,0	0,0	0,0	0,0	Не виконано	У зв'язку з введенням в Україні воєнного стану виконання робіт по заходу призупинено.
ВСЬОГО ЗА ЗАВДАННЯМ:			0,0	0,0	0,0	0,0	0,0	0,0	0,0	0,0		
Завдання: ПІДВИЩЕННЯ ІНТЕНСИВНОСТІ ЕКСПЛУАТАЦІЇ ВЕЛОСИПЕДІВ ШЛЯХОМ ВПРОВАДЖЕННЯ СЕРВІСУ КОРОТКОСТРОКОВОЇ ОРЕНДИ ВЕЛОСИПЕДІВ (BIKESHARING)												
СТВОРЕННЯ СИСТЕМИ	Департамент	2020,	0,0	0,0	0,0	0,0	0,0	0,0	0,0	0,0	Не виконано	У зв'язку з

Найменування заходу	Виконавці заходу	Термін виконання (план/факт)	Обсяги фінансування на 2022 рік, (тис. грн.)				Фактичні обсяги фінансування, за звітний період (тис. грн)				Інформація про виконання заходу	Причини невиконання
			Усього	у тому числі: за джерелами:			Усього	у тому числі: за джерелами:				
				державний бюджет	бюджет м.Києва	інші джерела		державний бюджет	бюджет м.Києва	інші джерела		
МІСЬКОГО ВЕЛОПРОКАТУ НА 300 СТАНЦІЙ ТА 3000 ВЕЛОСИПЕДІВ	транспортної інфраструктури виконавчого органу Київської міської ради (Київської міської державної адміністрації), Комунальне підприємство виконавчого органу Київської міської ради (Київської міської державної адміністрації) "Київське інвестиційне агентство"	2021, 2022, 2023										введенням в Україні воєнного стану виконання робіт по заходу призупинено.
ВСЬОГО ЗА ЗАВДАННЯМ:			0,0	0,0	0,0	0,0	0,0	0,0	0,0	0,0		
Завдання: СТРИМУВАННЯ ПРИРОСТУ РІВНЯ АВТОМОБІЛІЗАЦІЇ ШЛЯХОМ ПІДВИЩЕННЯ КОМФОРТУ ТА ПОПУЛЯРИЗАЦІЇ ГРОМАДСЬКОГО ТРАНСПОРТУ, А ТАКОЖ ВИКОРИСТАННЯ ІНДИВІДУАЛЬНОГО ВЕЛОТРАНСПОРТУ ДЛЯ ЩОДЕННИХ ТРУДОВИХ ПОЇЗДОК												
ІНФОРМАЦІЙНО-ПРОМОЦІЙНІ КАМПАНІЇ ЗАОХОЧЕННЯ КОРИСТУВАННЯ ГРОМАДСЬКИМ ТРАНСПОРТОМ ТА ВЕЛОТРАНСПОРТОМ	Департамент транспортної інфраструктури виконавчого органу Київської міської ради (Київської міської	2020, 2021, 2022, 2023	0,0	0,0	0,0	0,0	0,0	0,0	0,0	0,0	Не виконано	У зв'язку з введенням в Україні воєнного стану виконання робіт по заходу призупинено.

Найменування заходу	Виконавці заходу	Термін виконання (план/факт)	Обсяги фінансування на 2022 рік, (тис. грн.)				Фактичні обсяги фінансування, за звітний період (тис. грн)				Інформація про виконання заходу	Причини невиконання
			Усього	у тому числі: за джерелами:			Усього	у тому числі: за джерелами:				
				державний бюджет	бюджет м.Києва	інші джерела		державний бюджет	бюджет м.Києва	інші джерела		
	державної адміністрації), Комунальне підприємство "Київпастранс", Комунальна корпорація "Київавтодор", Комунальне підприємство "Київський метрополітен"											
ВСЬОГО ЗА ЗАВДАННЯМ:			0,0	0,0	0,0	0,0	0,0	0,0	0,0	0,0		
Завдання: ПІДВИЩЕННЯ СЕРЕДНЬОЇ НАПОВНЮВАНОСТІ ПРИВАТНОГО АВТОТРАНСПОРТУ ШЛЯХОМ ВПРОВАДЖЕННЯ ЗАСАД КОЛЕКТИВНОГО ВИКОРИСТАННЯ АВТОМОБІЛЯ (CARPOOLING)												
ІНІЦІЮВАННЯ ЗМІН ДО ПДР УКРАЇНИ В ЧАСТИНІ ДОПУСКУ НА СМУГУ ГТ АВТОМОБІЛІВ, ЗАПОВНЕНИХ ДО СВОЄЇ МАКСИМАЛЬНОЇ ПАСПОРТНОЇ МІСТКОСТІ.	Департамент транспортної інфраструктури виконавчого органу Київської міської ради (Київської міської державної адміністрації)	2020, 2021, 2022, 2023	0,0	0,0	0,0	0,0	0,0	0,0	0,0	0,0	Не виконано	У зв'язку з введенням в Україні воєнного стану виконання робіт по заходу призупинено.
ВСЬОГО ЗА ЗАВДАННЯМ:			0,0	0,0	0,0	0,0	0,0	0,0	0,0	0,0		
Завдання: ПІДВИЩЕННЯ ІНТЕНСИВНОСТІ ЕКСПЛУАТАЦІЇ НАЯВНОГО ПАРКУ АТОМОБІЛІВ ШЛЯХОМ ВПРОВАДЖЕННЯ СЕРВІСУ СПІЛЬНОГО КОРИСТУВАННЯ АВТОМОБІЛЕМ (CARSHARING)												
РОЗРОБКА КОНЦЕПЦІЇ	Департамент	2020,	0,0	0,0	0,0	0,0	0,0	0,0	0,0	0,0	Не виконано	У зв'язку з

Найменування заходу	Виконавці заходу	Термін виконання (план/факт)	Обсяги фінансування на 2022 рік, (тис. грн.)				Фактичні обсяги фінансування, за звітний період (тис. грн)				Інформація про виконання заходу	Причини невиконання
			Усього	у тому числі: за джерелами:			Усього	у тому числі: за джерелами:				
				державний бюджет	бюджет м.Києва	інші джерела		державний бюджет	бюджет м.Києва	інші джерела		
РОЗВИТКУ ТА ПОПУЛЯРИЗАЦІЇ КОЛЕКТИВНОГО ТА СПІЛЬНОГО КОРИСТУВАННЯ АВТОМОБІЛЬНИМ ТРАНСПОРТОМ CARPOOLING ТА CARSHARING В М. КИЄВІ	транспортної інфраструктури виконавчого органу Київської міської ради (Київської міської державної адміністрації)	2021, 2022, 2023										введенням в Україні воєнного стану виконання робіт по заходу призупинено.
ВСЬОГО ЗА ЗАВДАННЯМ:			0,0	0,0	0,0	0,0	0,0	0,0	0,0	0,0		
Завдання: ВПРОВАДЖЕННЯ ДІЄВОГО МЕХАНІЗМУ ДЕСТИМУЛЯЦІЇ НЕТРУДОВИХ ТРАНСПОРТНИХ ПОЇЗДОК У ГОДИНИ ПІК												
КОНЦЕПЦІЯ РОЗВИТКУ ТА ФУНКЦІОНУВАННЯ ГРОМАДСЬКОГО ТРАНСПОРТУ В МІСТІ КИЄВІ	Департамент транспортної інфраструктури виконавчого органу Київської міської ради (Київської міської державної адміністрації), Комунальне підприємство "Київпастранс", Комунальне підприємство "Київтранспарк сервіс"	2020, 2021, 2022, 2023	0,0	0,0	0,0	0,0	0,0	0,0	0,0	0,0	Не виконано	У зв'язку з введенням в Україні воєнного стану виконання робіт по заходу призупинено.

Найменування заходу	Виконавці заходу	Термін виконання (план/факт)	Обсяги фінансування на 2022 рік, (тис. грн.)				Фактичні обсяги фінансування, за звітний період (тис. грн)				Інформація про виконання заходу	Причини невиконання
			Усього	у тому числі: за джерелами: державний бюджет	бюджет м.Києва	інші джерела	Усього	у тому числі: за джерелами: державний бюджет	бюджет м.Києва	інші джерела		
ВСЬОГО ЗА ЗАВДАННЯМ:			0,0	0,0	0,0	0,0	0,0	0,0	0,0	0,0		
Завдання: ДЕСТИМУЛЯЦІЯ ВИКОРИСТАННЯ ІНДИВІДУАЛЬНОГО АВТОТРАНСПОРТУ ДЛЯ ЩОДЕННИХ ТРУДОВИХ ПОЇЗДОК ШЛЯХОМ КВОТУВАННЯ КІЛЬКОСТІ ПАРКОМІСЦЬ В АДМІНІСТРАТИВНО-ДІЛОВОМУ ЯДРІ ТА ІСТОРИЧНИХ АРЕАЛАХ МІСТА												
КОНЦЕПЦІЯ РОЗВИТКУ ТА ФУНКЦІОНУВАННЯ ГРОМАДСЬКОГО ТРАНСПОРТУ В МІСТІ КИЄВІ	Департамент транспортної інфраструктури виконавчого органу Київської міської ради (Київської міської державної адміністрації), Комунальне підприємство "Київпастранс", Комунальне підприємство "Київтранспарк сервіс"	2020, 2021, 2022, 2023	0,0	0,0	0,0	0,0	0,0	0,0	0,0	0,0	Не виконано	У зв'язку з введенням в Україні воєнного стану виконання робіт по заходу призупинено.
ВСЬОГО ЗА ЗАВДАННЯМ:			0,0	0,0	0,0	0,0	0,0	0,0	0,0	0,0		
Завдання: РОЗВАНТАЖЕННЯ МІСТА В ГОДИНИ ПІК ВІД КОМЕРЦІЙНОЇ ЛОГІСТИКИ ДЛЯ ТОРГОВИХ МЕРЕЖ ТА ІНШОЇ РОЗДРІБНОЇ ТОРГІВЛІ ШЛЯХОМ РЕГУЛЮВАННЯ ГОДИН ДОСТАВКИ ТОВАРІВ												
РІШЕННЯ КИЇВРАДИ ПРО ЗАБОРОНУ КОМЕРЦІЙНОЇ ЛОГІСТИКИ ДЛЯ ТОРГОВЕЛЬНИХ МЕРЕЖ ТА ІНШОЇ РОЗДРІБНОЇ ТОРГІВЛІ В ГОДИНИ ПІК	Департамент транспортної інфраструктури виконавчого органу Київської	2020, 2021, 2022, 2023	0,0	0,0	0,0	0,0	0,0	0,0	0,0	0,0	Не виконано	У зв'язку з введенням в Україні воєнного стану виконання робіт по заходу

Найменування заходу	Виконавці заходу	Термін виконання (план/факт)	Обсяги фінансування на 2022 рік, (тис. грн.)				Фактичні обсяги фінансування, за звітний період (тис. грн)				Інформація про виконання заходу	Причини невиконання
			Усього	у тому числі: за джерелами:			Усього	у тому числі: за джерелами:				
				державний бюджет	бюджет м.Києва	інші джерела		державний бюджет	бюджет м.Києва	інші джерела		
	міської ради (Київської міської державної адміністрації), Департамент промисловості та розвитку підприємництва виконавчого органу Київської міської ради (Київської міської державної адміністрації)											призупинено.
ВСЬОГО ЗА ЗАВДАННЯМ:			0,0	0,0	0,0	0,0	0,0	0,0	0,0	0,0		
Завдання: ПОПУЛЯРИЗАЦІЯ ПРИВАТНОГО ЕЛЕКТРОТРАНСПОРТУ ТА РОЗВИТОК НЕОБХІДНОЇ ІНФРАСТРУКТУРИ												
РІШЕННЯ КИЇВРАДИ ПРО ЗМЕНШЕННЯ ПОДАТКОВОГО НАВАНТАЖЕННЯ НА ЮРИДИЧНИХ ОСІБ, ЩО ЗДІЙСНЮЮТЬ ЗАРЯДКУ ЧИ ОБСЛУГОВУВАННЯ ЕЛЕКТРОТРАНСПОРТУ	Департамент транспортної інфраструктури виконавчого органу Київської міської ради (Київської міської державної адміністрації)	2020, 2021, 2022, 2023	0,0	0,0	0,0	0,0	0,0	0,0	0,0	0,0	Не виконано	У зв'язку з введенням в Україні воєнного стану виконання робіт по заходу призупинено.

Найменування заходу	Виконавці заходу	Термін виконання (план/факт)	Обсяги фінансування на 2022 рік, (тис. грн.)				Фактичні обсяги фінансування, за звітний період (тис. грн)				Інформація про виконання заходу	Причини невиконання
			Усього	у тому числі: за джерелами:			Усього	у тому числі: за джерелами:				
				державний бюджет	бюджет м.Києва	інші джерела		державний бюджет	бюджет м.Києва	інші джерела		
ВСЬОГО ЗА ЗАВДАННЯМ:			0,0	0,0	0,0	0,0	0,0	0,0	0,0	0,0		
Завдання: ВПРОВАДЖЕННЯ ДІЄВОГО МЕХАНІЗМУ КОНТРОЛЮ ЗА ДОТРИМАННЯМ НОРМ ШУМОВОГО ЗАБРУДНЕННЯ												
КОМПЛЕКС ЗАХОДІВ, ЯКІ ПРИ ПРОЄКТУВАННІ ТА БУДІВНИЦТВІ МАЮТЬ ПЕРЕДБАЧАТИ ВИКОНАВЦІ РОБІТ (В Т.Ч. ЗНИЖЕННЯ ШВИДКОСТІ)	Департамент транспортної інфраструктури виконавчого органу Київської міської ради (Київської міської державної адміністрації), Комунальна корпорація "Київавтодор"	2020, 2021, 2022, 2023	0,0	0,0	0,0	0,0	0,0	0,0	0,0	0,0	Виконано частково	Комплекс заходів передбачається при проєктуванні.
ВСЬОГО ЗА ЗАВДАННЯМ:			0,0	0,0	0,0	0,0	0,0	0,0	0,0	0,0		
Завдання: ВПРОВАДЖЕННЯ МЕХАНІЗМІВ НЕЗАЛЕЖНОГО КОНТРОЛЮ ЯКОСТІ РОБІТ ПІД ЧАС БУДІВНИЦТВА, РЕМОНТУ ТА ЕКСПЛУАТАЦІЇ ОБ'ЄКТІВ ТРАНСПОРТНОЇ ІНФРАСТРУКТУРИ												
АДМІНСТРАТИВНІ ДІЇ, А ТАКОЖ СПІВПРАВЦЯ З НЕЗАЛЕЖНИМИ МІЖНАРОДНИМИ ТА НАЦІОНАЛЬНИМИ КОМПАНІЯМИ, ЩО ЗДІЙСНЮЮТЬ АУДИТ ЯКОСТІ БУДІВЕЛЬНИХ РОБІТ ОБ'ЄКТІВ ТРАНСПОРТНОЇ ІНФРАСТРУКТУРИ	Департамент транспортної інфраструктури виконавчого органу Київської міської ради (Київської міської державної адміністрації),	2020, 2021, 2022, 2023	0,0	0,0	0,0	0,0	0,0	0,0	0,0	0,0	Не виконано	У зв'язку з введенням в Україні воєнного стану виконання робіт по заходу призупинено.

Найменування заходу	Виконавці заходу	Термін виконання (план/факт)	Обсяги фінансування на 2022 рік, (тис. грн.)				Фактичні обсяги фінансування, за звітний період (тис. грн)				Інформація про виконання заходу	Причини невиконання
			Усього	у тому числі: за джерелами:			Усього	у тому числі: за джерелами:				
				державний бюджет	бюджет м.Києва	інші джерела		державний бюджет	бюджет м.Києва	інші джерела		
	Комунальне підприємство "Київпастранс", Комунальна корпорація "Київавтодор", Комунальне підприємство "Київський метрополітен", Комунальне підприємство "Дирекція будівництва шляхово-транспортних споруд м. Києва", Комунальне підприємство Міжнародний аеропорт "Київ" (ЖУЛЯНИ)											
ВСЬОГО ЗА ЗАВДАННЯМ:			0,0	0,0	0,0	0,0	0,0	0,0	0,0	0,0		
Завдання: ВПРОВАДЖЕННЯ МЕХАНІЗМІВ НЕЗАЛЕЖНОГО КОНТРОЛЮ ЯКОСТІ РОБІТ ПІД ЧАС БУДІВНИЦТВА, РЕМОНТУ ТА ЕКСПЛУАТАЦІЇ ОБ'ЄКТІВ ТРАНСПОРТНОЇ ІНФРАСТРУКТУРИ												
АДМІНІСТРАТИВНІ ДІЇ: ПРИ ФОРМУВАННІ ТЕХНІЧНИХ ЗАВДАНЬ ТА ПРИ ПРОЄКТУВАННІ РЕКОНСТРУКЦІЙ ВУЛИЦЬ ТА ДОРІГ ПЕРЕДБАЧАТИ МОЖЛИВІСТЬ ВПРОВАДЖЕННЯ ВЕЛОДОРІЖОК, АБО	Департамент транспортної інфраструктури виконавчого органу Київської міської ради (Київської міської	2019, 2020, 2021, 2022, 2023	0,0	0,0	0,0	0,0	0,0	0,0	0,0	0,0	Виконано частково	При підготовці технічного завдання на проектування в обов'язковому порядку передбачається нанесення необхідної

Найменування заходу	Виконавці заходу	Термін вико-нання (план/ факт)	Обсяги фінансування на 2022 рік, (тис. грн.)				Фактичні обсяги фінансування, за звітний період (тис. грн)				Інформація про виконання заходу	Причини невиконання
			Усього	у тому числі: за джерелами:			Усього	у тому числі: за джерелами:				
				держав-ний бюджет	бюджет м.Києва	інші джерела		держав-ний бюджет	бюджет м.Києва	інші джерела		
ВЕЛОСМУГ ТА ВЕЛОПАРКОВОК	державної адміністрації), Комунальна корпорація "Київавтодор"											розмітки для велосмуг та / або облаштування відокремлених велодоріжок.
ВСЬОГО ЗА ЗАВДАННЯМ:			0,0	0,0	0,0	0,0	0,0	0,0	0,0	0,0		
Завдання: РОЗШИРЕННЯ ІНТЕГРАЦІЇ ІНФРАСТРУКТУРИ КИЇВСЬКОГО ЗАЛІЗНИЧНОГО ВУЗЛА У ТРАНСПОРТНУ СИСТЕМУ МІСТА (ОПТИМІЗАЦІЯ ТА РОЗВИТОК МАРШРУТНОЇ МЕРЕЖІ, ПІДВИЩЕННЯ ЯКОСТІ ПОСЛУГ, ОПТИМІЗАЦІЯ РОЗКЛАДУ РУХУ)												
РІШЕННЯ КИЇВРАДИ ПРО ЗАТВЕРДЖЕННЯ РЕКОМЕНДАЦІЙ СВІТОВОГО БАНКУ ЩОДО РОЗВИТКУ ГРОМАДСЬКОГО ТРАНСПОРТУ	Департамент транспортної інфраструктури виконавчого органу Київської міської ради (Київської міської державної адміністрації), Комунальне підприємство "Київпастранс"	2019, 2020, 2021, 2022, 2023	0,0	0,0	0,0	0,0	0,0	0,0	0,0	0,0	Не виконано	У зв'язку з введенням в Україні воєнного стану виконання робіт по заходу призупинено.
ВСЬОГО ЗА ЗАВДАННЯМ:			0,0	0,0	0,0	0,0	0,0	0,0	0,0	0,0		
Завдання: СТВОРЕННЯ ПОСТІЙНО ДІЮЧОГО ДОРАДЧОГО ОРГАНУ З ПИТАНЬ РОЗВИТКУ ТРАНСПОРТНОЇ ІНФРАСТРУКТУРИ ПРИ ДЕПАРТАМЕНТІ ТРАНСПОРТНОЇ ІНФРАСТРУКТУРИ КМДА												
АДМІНІСТРАТИВНІ ДІЇ: НА БАЗІ СТВОРЕНОЇ НАУКОВО-ТЕХНІЧНОЇ РАДИ СТВОРИТИ	Департамент транспортної інфраструктури виконавчого	2020, 2021, 2022, 2023	0,0	0,0	0,0	0,0	0,0	0,0	0,0	0,0	Не виконано	У зв'язку з введенням в Україні воєнного стану

Найменування заходу	Виконавці заходу	Термін вико-нання (план/факт)	Обсяги фінансування на 2022 рік, (тис. грн.)				Фактичні обсяги фінансування, за звітний період (тис. грн)				Інформація про виконання заходу	Причини невиконання
			Усього	у тому числі: за джерелами:			Усього	у тому числі: за джерелами:				
				держав-ний бюджет	бюджет м.Києва	інші джерела		держав-ний бюджет	бюджет м.Києва	інші джерела		
ДОРАДЧИЙ ОРГАН З ЗАЗНАЧЕННЯМ ЙОГО ФУНКЦІЙ В ПОЛОЖЕННІ ПРО ДЕПАРТАМЕНТ ТРАНСПОРТНОЇ ІНФРАСТРУКТУРИ	органу Київської міської ради (Київської міської державної адміністрації)											виконання робіт по заходу призупинено.
ВСЬОГО ЗА ЗАВДАННЯМ:			0,0	0,0	0,0	0,0	0,0	0,0	0,0	0,0		
Завдання: ЗАЛУЧЕННЯ ГРОМАДИ МІСТА У ПРОЦЕС РЕАЛІЗАЦІЇ ПРИНЦИПІВ СТАЛОЇ МІСЬКОЇ МОБІЛЬНОСТІ												
АДМІНІСТРАТИВНІ ДІЇ: НА БАЗІ СТВОРЕНОЇ НАУКОВО-ТЕХНІЧНОЇ РАДИ СТВОРИТИ ДОРАДЧИЙ ОРГАН З ЗАЗНАЧЕННЯМ ЙОГО ФУНКЦІЙ В ПОЛОЖЕННІ ПРО ДЕПАРТАМЕНТ ТРАНСПОРТНОЇ ІНФРАСТРУКТУРИ	Департамент транспортної інфраструктури виконавчого органу Київської міської ради (Київської міської державної адміністрації)	2020, 2021, 2022, 2023	0,0	0,0	0,0	0,0	0,0	0,0	0,0	0,0	Не виконано	У зв'язку з введенням в Україні воєнного стану виконання робіт по заходу призупинено.
ВСЬОГО ЗА ЗАВДАННЯМ:			0,0	0,0	0,0	0,0	0,0	0,0	0,0	0,0		
Завдання: РЕОРГАНІЗАЦІЯ, ПІДВИЩЕННЯ ОПЕРАЦІЙНОЇ ЕФЕКТИВНОСТІ ТА ПРОЗОРОСТІ ДІЯЛЬНОСТІ ГАЛУЗЕВИХ ПІДПРИЄМСТВ												
АДМІНІСТРАТИВНІ ЗАХОДИ: ПАРТНЕРСТВО З МІЖНАРОДНИМИ ТА НАЦІОНАЛЬНИМИ КОМПАНІЯМИ, ЩО НАДАЮТЬ КОНСУЛЬТАЦІЙНІ	Департамент транспортної інфраструктури виконавчого органу Київської міської ради	2019, 2020, 2021, 2022, 2023	0,0	0,0	0,0	0,0	0,0	0,0	0,0	0,0	Не виконано	У зв'язку з введенням в Україні воєнного стану виконання робіт по заходу призупинено.

Найменування заходу	Виконавці заходу	Термін виконання (план/факт)	Обсяги фінансування на 2022 рік, (тис. грн.)				Фактичні обсяги фінансування, за звітний період (тис. грн)				Інформація про виконання заходу	Причини невиконання
			Усього	у тому числі: за джерелами:			Усього	у тому числі: за джерелами:				
				державний бюджет	бюджет м.Києва	інші джерела		державний бюджет	бюджет м.Києва	інші джерела		
ПОСЛУГИ (В Т.Ч. З АУДИТУ)	(Київської міської державної адміністрації)											
ВСЬОГО ЗА ЗАВДАННЯМ:			0,0	0,0	0,0	0,0	0,0	0,0	0,0	0,0		
Завдання: СТВОРЕННЯ РАДИ З ПИТАНЬ ІНТЕГРАЦІЇ ТРАНСПОРТНИХ СИСТЕМ МІСТА ТА ПРИМІСЬКОЇ ЗОНИ З МЕТОЮ УЗГОДЖЕННЯ ПРИМІСЬКИХ МАРШРУТІВ, МІЖ ПРОФІЛЬНИМИ ОРГАНАМИ КМДА ТА КОДА												
АДМІНІСТРАТИВНІ ЗАХОДИ : СТВОРЕННЯ РАДИ З ПИТАНЬ ІНТЕГРАЦІЇ ТРАНСПОРТНИХ СИСТЕМ (МАРШРУТІВ) МІСТА КИЄВА ТА КИЇВСЬКОЇ ОБЛАСТІ	Департамент транспортної інфраструктури виконавчого органу Київської міської ради (Київської міської державної адміністрації)	2020, 2021, 2022, 2023	0,0	0,0	0,0	0,0	0,0	0,0	0,0	0,0	Не виконано	У зв'язку з введенням в Україні воєнного стану виконання робіт по заходу призупинено.
ВСЬОГО ЗА ЗАВДАННЯМ:			0,0	0,0	0,0	0,0	0,0	0,0	0,0	0,0		
Завдання: ВДОСКОНАЛЕННЯ СИСТЕМ МОНІТОРИНГУ, АНАЛІЗУ ТА ПРОГНОЗУВАННЯ РОЗВИТКУ ТРАНСПОРТНОЇ СИСТЕМИ МІСТА НА ОСНОВІ СТАТИЧНОЇ ТА ДИНАМІЧНОЇ ТРАНСПОРТНИХ МОДЕЛЕЙ (ЗБІР СТАТИСТИЧНИХ ДАНИХ, ОНОВЛЕННЯ ГЕОІНФРАСТРУКТУР-НИХ ДАНИХ)												
ПРОВЕДЕННЯ ЩОРІЧНОГО ОПИТУВАННЯ ДОМОГОСПОДАРСТВ ЩОДО ВИДІВ ВИКОРИСТАННЯ ТРАНСПОРТУ ТА МОБІЛЬНОСТІ У КИЄВІ ТА МІСТАХ-СУПУТНИКАХ	Департамент транспортної інфраструктури виконавчого органу Київської міської ради (Київської міської	2020, 2021, 2022, 2023	0,0	0,0	0,0	0,0	0,0	0,0	0,0	0,0	Не виконано	У зв'язку з введенням в Україні воєнного стану виконання робіт по заходу призупинено.

Найменування заходу	Виконавці заходу	Термін виконання (план/факт)	Обсяги фінансування на 2022 рік, (тис. грн.)				Фактичні обсяги фінансування, за звітний період (тис. грн)				Інформація про виконання заходу	Причини невиконання
			Усього	у тому числі: за джерелами:			Усього	у тому числі: за джерелами:				
				державний бюджет	бюджет м.Києва	інші джерела		державний бюджет	бюджет м.Києва	інші джерела		
	державної адміністрації)											
ВСЬОГО ЗА ЗАВДАННЯМ:			0,0	0,0	0,0	0,0	0,0	0,0	0,0	0,0		
Завдання: ІНТЕГРАЦІЯ ГЕОІНФОРМАЦІЙНОЇ СИСТЕМИ ОБЛІКУ ТА УПРАВЛІННЯ ІНФРАСТРУКТУРНИ-МИ ОБ'ЄКТАМИ МІСТА З МІСТОБУДІВНИМ КАДАСТРОМ												
ПРОТОКОЛЬНЕ ДОРУЧЕННЯ ПРОФІЛЬНИХ ЗАСТУПНИКІВ ГОЛОВИ КИЇВСЬКОЇ МІСЬКОЇ ДЕРЖАВНОЇ АДМІНІСТРАЦІЇ ЩОДО НАДАННЯ НЕОБХІДНОЇ ІНФОРМАЦІЇ, ІНТЕГРАЦІЇ СИСТЕМ ОБЛІКУ ТА УПРАВДІННЯ ІНФРАСТРУКТУРНИМИ ОБ'ЄКТАМИ МІСТА З МІСТОБУДІВНИМ КАДАСТРОМ ДЕПАРТАМЕНТУ МІСТОБУДУВАННЯ ТА АРХІТЕКТУРИ СПІЛЬНО З ДЕПАРТАМЕНТОМ ТРАНСПОРТНОЇ ІНФРАСТРУКТУРИ	Департамент транспортної інфраструктури виконавчого органу Київської міської ради (Київської міської державної адміністрації), Департамент містобудування та архітектури виконавчого органу Київської міської ради (Київської міської державної адміністрації)	2020, 2021, 2022, 2023	0,0	0,0	0,0	0,0	0,0	0,0	0,0	0,0	Не виконано	У зв'язку з введенням в Україні воєнного стану виконання робіт по заходу призупинено.
ВСЬОГО ЗА ЗАВДАННЯМ:			0,0	0,0	0,0	0,0	0,0	0,0	0,0	0,0		
Завдання: ВПРОВАДЖЕННЯ ОБОВ'ЯЗКОВОЇ ПРОЦЕДУРИ УЗГОДЖЕННЯ ПЛАНІВ З РЕКОНСТРУКЦІЇ ТА РЕОРГАНІЗАЦІЇ ТРАНСПОРТНОЇ СИСТЕМИ МІСТА, ВИЗНАЧЕННЯ ПРІОРИТЕТУ ЇХ РЕАЛІЗАЦІЇ ПРИ СКЛАДАННІ ГАЛУЗЕВИХ ПРОГРАМ СОЦІАЛЬНО-ЕКОНОМІЧНОГО РОЗВИТКУ НА ПІДСТАВІ АНАЛІЗУ,												

Найменування заходу	Виконавці заходу	Термін виконання (план/факт)	Обсяги фінансування на 2022 рік, (тис. грн.)				Фактичні обсяги фінансування, за звітний період (тис. грн)				Інформація про виконання заходу	Причини невиконання
			Усього	у тому числі: за джерелами:			Усього	у тому числі: за джерелами:				
				державний бюджет	бюджет м.Києва	інші джерела		державний бюджет	бюджет м.Києва	інші джерела		
ПРОВЕДЕНОГО З ВИКОРИСТАННЯМ АКТУАЛЬНОЇ ТРАНСПОРТНОЇ МОДЕЛІ МІСТА												
АДМІНІСТРАТИВНІ ДІЇ - РІШЕННЯ КМР АБО РОЗПОРЯДЖЕННЯ КМДА ЩОДО НЕОБХІДНОСТІ МОДЕЛЮВАННЯ ТРАНСПОРТНИХ ОБ'ЄКТІВ НА ТРАНСПОРТНІЙ МОДЕЛІ	Департамент транспортної інфраструктури виконавчого органу Київської міської ради (Київської міської державної адміністрації)	2020, 2021, 2022, 2023	0,0	0,0	0,0	0,0	0,0	0,0	0,0	0,0	Не виконано	У зв'язку з введенням в Україні воєнного стану виконання робіт по заходу призупинено.
ВСЬОГО ЗА ЗАВДАННЯМ:			0,0	0,0	0,0	0,0	0,0	0,0	0,0	0,0		
Завдання: ЗАВЕРШЕННЯ БУДІВНИЦТВА ДРУГОГО ЗАЛІЗНИЧНОГО ВОКЗАЛУ												
СПРИЯННЯ НЕБХІДНИМ ПОГОДЖЕННЯМ ДЛЯ ПАТ «УКРЗАЛІЗНИЦЯ» У БУДІВНИЦТВІ ЦЬОГО ОБ'ЄКТА	Департамент транспортної інфраструктури виконавчого органу Київської міської ради (Київської міської державної адміністрації)	2020, 2021, 2022, 2023	0,0	0,0	0,0	0,0	0,0	0,0	0,0	0,0	Не виконано	У зв'язку з введенням в Україні воєнного стану виконання робіт по заходу призупинено.
ВСЬОГО ЗА ЗАВДАННЯМ:			0,0	0,0	0,0	0,0	0,0	0,0	0,0	0,0		
Завдання: ВПОРЯДКУВАННЯ РИНКУ ТАКСІ												
ІНІЦІЮВАННЯ ЗМІН ДО ЗАКОНОДАВСТВА ЩОДО	Департамент транспортної	2020, 2021,	0,0	0,0	0,0	0,0	0,0	0,0	0,0	0,0	Не виконано	Сфера регулювання

Найменування заходу	Виконавці заходу	Термін виконання (план/факт)	Обсяги фінансування на 2022 рік, (тис. грн.)				Фактичні обсяги фінансування, за звітний період (тис. грн)				Інформація про виконання заходу	Причини невиконання
			Усього	у тому числі: за джерелами:			Усього	у тому числі: за джерелами:				
				державний бюджет	бюджет м.Києва	інші джерела		державний бюджет	бюджет м.Києва	інші джерела		
РОЗШИРЕННЯ ПОВНОВАЖЕНЬ ОРГАНІВ МІСЦЕВОГО САМОВРЯДУВАННЯ У СФЕРІ РЕГУЛЮВАННЯ РИНКУ ТАКСІ	інфраструктури виконавчого органу Київської міської ради (Київської міської державної адміністрації)	2022, 2023										ринку таксі відноситься до компетенції Міністерства інфраструктури України.
РОЗРОБКА СТАНДАРТІВ ТА ВИМОГ ДО ОПЕРАТОРІВ, АВТОМОБІЛІВ, ВОДІЇВ ТАКСІ ТА ВПРОВАДЖЕННЯ ЕФЕКТИВНИХ МЕХАНІЗМІВ КОНТРОЛЮ ЗА ЇХ ДОТРИМАННЯМ	Департамент транспортної інфраструктури виконавчого органу Київської міської ради (Київської міської державної адміністрації)	2020, 2021, 2022, 2023	0,0	0,0	0,0	0,0	0,0	0,0	0,0	0,0	Не виконано	Сфера регулювання ринку таксі відноситься до компетенції Міністерства інфраструктури України.
ВПРОВАДЖЕННЯ ДІЄВОГО МЕХАНІЗМУ ЛЕГАЛІЗАЦІЇ ТІНЬОВОЇ ЧАСТИНИ РИНКУ ТАКСІ	Департамент транспортної інфраструктури виконавчого органу Київської міської ради (Київської міської державної адміністрації)	2020, 2021, 2022, 2023	0,0	0,0	0,0	0,0	0,0	0,0	0,0	0,0	Не виконано	Сфера регулювання ринку таксі відноситься до компетенції Міністерства інфраструктури України.
ВСЬОГО ЗА ЗАВДАННЯМ:			0,0	0,0	0,0	0,0	0,0	0,0	0,0	0,0		

Завдання: ОПТИМІЗАЦІЯ МАРШРУТНОЇ МЕРЕЖІ ГРОМАДСЬКОГО ТРАНСПОРТУ ШЛЯХОМ ІМПЛЕМЕНТАЦІЇ ЗВІТУ «ДОСЛІДЖЕННЯ СТАЛОГО РОЗВИТКУ МІСЬКОГО ТРАНСПОРТУ», ВИКОНАНОГО В РЕЗУЛЬТАТІ СПІЛЬНОЇ РОБОТИ ЕКСПЕРТІВ КМДА ТА СВІТОВОГО БАНКУ

Найменування заходу	Виконавці заходу	Термін виконання (план/факт)	Обсяги фінансування на 2022 рік, (тис. грн.)				Фактичні обсяги фінансування, за звітний період (тис. грн)				Інформація про виконання заходу	Причини невиконання
			Усього	у тому числі: за джерелами:			Усього	у тому числі: за джерелами:				
				державний бюджет	бюджет м.Києва	інші джерела		державний бюджет	бюджет м.Києва	інші джерела		
РІШЕННЯ КИЇВРАДИ ПРО ЗАТВЕРДЖЕННЯ РЕКОМЕНДАЦІЙ СВІТОВОГО БАНКУ ЩОДО РОЗВИТКУ ГРОМАДСЬКОГО ТРАНСПОРТУ	Департамент транспортної інфраструктури виконавчого органу Київської міської ради (Київської міської державної адміністрації), Комунальне підприємство "Київпастранс"	2019, 2020, 2021, 2022, 2023	0,0	0,0	0,0	0,0	0,0	0,0	0,0	0,0	Не виконано	У зв'язку з введенням в Україні воєнного стану виконання робіт по заходу призупинено.
ВСЬОГО ЗА ЗАВДАННЯМ:			0,0	0,0	0,0	0,0	0,0	0,0	0,0	0,0		
Завдання: ВПРОВАДЖЕННЯ В СИСТЕМІ ГРОМАДСЬКОГО ТРАНСПОРТУ НІЧНИХ МАРШРУТІВ ТА МАРШРУТІВ ВИХІДНОГО ДНЯ НА ОСНОВІ АНАЛІЗУ ВІДПОВІДНОГО ПОПИТУ												
СТВОРЕННЯ НОВИХ ТА КОРИГУВАННЯ ІСНУЮЧИХ НІЧНИХ МАРШРУТІВ ТА МАРШРУТІВ ВИХІДНОГО ДНЯ В ЗАЛЕЖНОСТІ ВІД ПОПИТУ	Департамент транспортної інфраструктури виконавчого органу Київської міської ради (Київської міської державної адміністрації), Комунальне підприємство "Київпастранс"	2019, 2020, 2021, 2022, 2023	0,0	0,0	0,0	0,0	0,0	0,0	0,0	0,0	Не виконано	У зв'язку з введенням в Україні воєнного стану виконання робіт по заходу призупинено.

Найменування заходу	Виконавці заходу	Термін вико-нання (план/факт)	Обсяги фінансування на 2022 рік, (тис. грн.)				Фактичні обсяги фінансування, за звітний період (тис. грн)				Інформація про виконання заходу	Причини невиконання
			Усього	у тому числі: за джерелами:			Усього	у тому числі: за джерелами:				
				держав-ний бюджет	бюджет м.Києва	інші джерела		держав-ний бюджет	бюджет м.Києва	інші джерела		
ВСЬОГО ЗА ЗАВДАННЯМ:			0,0	0,0	0,0	0,0	0,0	0,0	0,0	0,0		
Завдання: ІНВЕНТАРИЗАЦІЯ ІСНУЮЧИХ ПАРКОМІСЦЬ ТА ВИЯВЛЕННЯ ТЕРИТОРІАЛЬНИХ РЕСУРСІВ ДЛЯ СТВОРЕННЯ НОВИХ												
ІНВЕНТАРИЗАЦІЯ ІСНУЮЧИХ ПАРКОМІСЦЬ ТА ВИЯВЛЕННЯ ТЕРИТОРІАЛЬНИХ РЕСУРСІВ ДЛЯ СТВОРЕННЯ НОВИХ	Департамент транспортної інфраструктури виконавчого органу Київської міської ради (Київської міської державної адміністрації), Комунальне підприємство "Київтранспарк сервіс"	2019, 2020, 2021, 2022, 2023	0,0	0,0	0,0	0,0	0,0	0,0	0,0	0,0	Виконано частково	Відповідно до Наказу Департаменту транспортної інфраструктури від 05.12.2022 №Н-140 "Про внесення змін до переліку відведених майданчиків для паркування транспортних засобів на вулицях і дорогах міста Києва" кількість відведених майданчиків складає 561 на 16 605 машино місць, тобто порівняно з 2021 роком збільшено на 27 паркувальних майданчиків на 2034 машино місць.

Найменування заходу	Виконавці заходу	Термін виконання (план	Обсяги фінансування на 2022 рік, (тис. грн.)				Фактичні обсяги фінансування, за звітний період (тис. грн)				Інформація про	Причини невиконання
			Усього	у тому числі: за джерелами:			Усього	у тому числі: за джерелами:				
				державний бюджет	бюджет м.Києва	інші джерела		державний бюджет	бюджет м.Києва	інші джерела		
ВСЬОГО ЗА ЗАВДАННЯМ:			0,0	0,0	0,0	0,0	0,0	0,0	0,0	0,0		
Завдання: РОЗРОБКА СИСТЕМИ МІСЬКОГО МОНІТОРИНГУ ОБІГУ ПАЛЬНОГО												
ПРОВЕДЕННЯ ЗАХОДІВ ІЗ ПРОТИДІЇ НЕЛЕГАЛЬНОМУ ВИРОБНИЦТВУ І ТОРГІВЛІ ПАЛЬНИМ	Київське комунальне виробниче підприємство "Міськпаливо"	2020, 2021, 2022, 2023	10 406,5	0,0	10 406,5	0,0	0,0	0,0	0,0	0,0	Не виконано	Бюджетні призначення на 2022 рік не передбачені, затвердженим рішенням КМР від 09.12.2021 № 3704/3745 «Про бюджет міста Києва на 2022 рік»
ВСЬОГО ЗА ЗАВДАННЯМ:			10 406,5	0,0	10 406,5	0,0	0,0	0,0	0,0	0,0		
РАЗОМ ЗА ПРОГРАМОЮ			**21 710 744,8**	**1 288 474,7**	**20 339 412,8**	**82 857,3**	**404 621,9**	**75 980,4**	**64 792,1**	**263 849,4**		

3. Аналіз виконання за видатками в цілому

тис.грн

Заплановані бюджетні асигнування на 2022 рік з урахуванням змін			Проведені видатки за звітний період			Відхилення		
усього	загальний фонд	спеціальний фонд	усього	загальний фонд	спеціальний фонд	усього	загальний фонд	спеціальний фонд
2 714 514,1		2 714 514,1	**64 792,1**		64 792,1	**2 649 721,9**		2 649 721,9

№5

08/231-295/ПР
07.03.2023

КИЇВСЬКА МІСЬКА РАДА

II сесія IX скликання

РІШЕННЯ

_____№_____ ПРОЄКТ

Про внесення змін до рішення Київської міської ради від 20 грудня 2018 року № 549/6600

Відповідно до статті 26 Закону України «Про місцеве самоврядування в України», статті 19 Закону України «Про державні соціальні стандарти та державні соціальні гарантії», законів України «Про надання публічних (електронних публічних) послуг щодо декларування та реєстрації місця проживання в Україні», «Про захист інформації в інформаційно-комунікаційних системах», «Про публічні електронні реєстри», постанов Кабінету Міністрів України від 29 березня 2006 року № 373 «Про затвердження Правил забезпечення захисту інформації в інформаційних, електронних комунікаційних та інформаційно-комунікаційних системах», від 01 жовтня 2014 року № 509 «Про облік внутрішньо переміщених осіб», враховуючи рішення Київської міської ради від 16 грудня 2021 року № 4007/4048 «Про деякі питання проїзду окремих категорій осіб у місті Києві» та від 07 жовтня 2021 року № 2726/2767 «Про затвердження міської цільової програми «Турбота. Назустріч киянам» на 2022 – 2024 роки», з метою підвищення соціального захисту малозабезпечених верств населення міста Києва, впорядкування механізмів надання пільг, їх обліку та адресності, надання сервісів, послуг і знижок, розвитку безготівкових форм розрахунків Київська міська рада

ВИРІШИЛА:

1. Унести до рішення Київської міської ради від 20 грудня 2018 року № 549/6600 «Про запровадження в місті Києві багатофункціональної електронної картки «Муніципальна картка «Картка киянина» такі зміни:

1.1. Пункт 2 викласти в такій редакції:

«2. Встановити, що багатофункціональна електронна картка «Муніципальна картка «Картка киянина» видається:

особам, місце проживання яких зареєстровано в місті Києві та які мають право на пільги, доплати, допомоги, компенсації відповідно до законодавства України, на додаткові пільги, доплати, допомоги, компенсації, цільові адресні допомоги та інші заходи підтримки відповідно до актів Київської міської ради та виконавчого органу Київської міської ради (Київської міської державної адміністрації);

особам, які взяті на облік як внутрішньо переміщені особи у місті Києві;

курсантам вищих військових навчальних закладів міста Києва;

особам, місце проживання яких зареєстровано в місті Києві;

особам, які здійснюють трудову діяльність в місті Києві відповідно до законодавства України».

1.2. У пункті 3:

підпункт 3.1. викласти в такій редакції:

«3.1. Разом з районними в місті Києві державними адміністраціями здійснювати ідентифікацію, реєстрацію та облік осіб, місце проживання яких зареєстровано в місті Києві та які мають право на пільги, доплати, допомоги, компенсації відповідно до законодавства України, на додаткові пільги, доплати, допомоги, компенсації, цільові адресні допомоги та інші заходи підтримки відповідно до актів Київської міської ради та виконавчого органу Київської міської ради (Київської міської державної адміністрації); осіб, які взяті на облік як внутрішньо переміщені особи у місті Києві; курсантів вищих військових навчальних закладів міста Києва».

підпункт 3.3 викласти в такій редакції:

«3.3. Здійснювати координацію діяльності учасників проєкту «Муніципальна картка «Картка киянина» в частині надання пільг, доплат, допомог, компенсацій, цільових адресних допомог та інших заходів підтримки особам, місце проживання яких зареєстровано в місті Києві та які мають право на їх отримання відповідно до законодавства України та/або актів Київської міської ради та виконавчого органу Київської міської ради (Київської міської державної адміністрації); особам взятим на облік як внутрішньо переміщені особи у місті Києві; курсантам вищих військових навчальних закладів міста Києва».

1.3. У пункті 4 рішення слова «телекомунікаційних систем» замінити словами «інформаційно-комунікаційних систем».

1.4. У підпункті 5.4. пункту 5 рішення слова «інформаційно-телекомунікаційної системи» замінити словами «інформаційно-комунікаційної системи».

1.5. Пункт 6 рішення викласти в такій редакції:

«6. Департаменту інформаційно-комунікаційних технологій виконавчого органу Київської міської ради (Київської міської державної адміністрації) разом з комунальним підприємством «Головний інформаційно-обчислювальний центр» забезпечити електронну взаємодію інформаційно-комунікаційної системи «Реєстр утримувачів багатофункціональної електронної картки «Муніципальна картка «Картка киянина» з інформаційними, електронними комунікаційним та інформаційно-комунікаційними системи територіальної громади міста Києва, органів державної влади та місцевого самоврядування в установленому порядку».

2. Внести зміни до Положення про багатофункціональну електронну картку «Муніципальна картка «Картка киянина», затвердженого рішенням Київської міської ради від 20 грудня 2018 року № 549/6600, виклавши його у новій редакції, що додається.

3. Внести зміни до Положення про реєстр утримувачів багатофункціональної електронної картки «Муніципальна картка «Картка киянина», затвердженого рішенням Київської міської ради від 20 грудня 2018 року № 549/6600, виклавши його у новій редакції, що додається.

4. Оприлюднити це рішення в установленому порядку.

5. Це рішення набирає чинності з моменту його оприлюднення.

6. Контроль за виконанням цього рішення покласти на постійну комісію Київської міської ради з питань охорони здоров'я та соціальної політики та постійну комісію Київської міської ради з питань транспорту, зв'язку та реклами, постійну комісію Київської міської ради з питань цифрової трансформації та адміністративних послуг.

Київський міський голова Віталій КЛИЧКО

ПОДАННЯ:

Заступник голови з питань здійснення самоврядних повноважень — Петро ОЛЕНИЧ

Заступник голови з питань здійснення самоврядних повноважень — Марина ХОНДА

Директор Департаменту інформаційно-комунікаційних технологій — Олег ПОЛОВИНКО

Заступник директора Департаменту – начальник управління правового забезпечення та організації, супроводження процесів цифровізації — Ганна ЛИСИК

Директор Департаменту соціальної політики — Руслан СВІТЛИЙ

Начальник відділу правового забезпечення Департаменту соціальної політики — Олена ДЕМ'ЯНЕНКО

ПОГОДЖЕНО:

Перший заступник голови — Микола ПОВОРОЗНИК

Виконувач обов'язків директора комунального підприємства «Головний інформаційно-обчислювальний центр» — Дмитро ШЕВЧЕНКО

Заступник керівника апарату – начальник юридичного управління — Леся ВЕРЕС

Керівник апарату — Дмитро ЗАГУМЕННИЙ

Постійна комісія Київської міської ради з питань транспорту, зв'язку та реклами
Голова — Олексій ОКОПНИЙ

Секретар — Олесь МАЛЯРЕВИЧ

Постійна комісія Київської міської ради з питань охорони здоров'я та соціальної політики
Голова — Марина ПОРОШЕНКО

Секретар — Юлія УЛАСИК

Виконувач обов'язків начальника управління правового забезпечення діяльності Київської міської ради — Валентина ПОЛОЖИШНИК

Продовження до листа
погодження проєкту
рішення Київської міської
ради «Про внесення змін до
рішення Київської міської
ради від 20 грудня 2018 року
№ 549/6600»

Постійна комісія Київської міської ради
з питань цифрової трансформації та
адміністративних послуг

Голова Максим НЕФЬОДОВ

Секретар Михайло НАКОНЕЧНИЙ

ЗАТВЕРДЖЕНО
Рішення Київської міської ради
від 20 грудня 2018 року № 549/6600
(у редакції рішення Київської міської
ради від _____№_____)

ПОЛОЖЕННЯ
про багатофункціональну електронну картку «Муніципальна картка «Картка киянина»

1. Загальні положення

1.1. Це Положення визначає основні засади функціонування багатофункціональної електронної картки «Муніципальна картка «Картка киянина», порядок та умови її видачі, використання та припинення її дії.

1.2. Положення розроблене відповідно до вимог законів України «Про місцеве самоврядування в Україні», «Про державні соціальні стандарти та державні соціальні гарантії», «Про інформацію», «Про захист персональних даних», «Про платіжні системи та переказ коштів в Україні», «Про платіжні послуги», «Про надання публічних (електронних публічних) послуг щодо декларування та реєстрації місця проживання в Україні», «Про публічні електронні реєстри», постанов Кабінету Міністрів України від 29 березня 2006 року № 373 «Про затвердження Правил забезпечення захисту інформації в інформаційних, електронних комунікаційних та інформаційно-комунікаційних системах», від 01 жовтня 2014 року № 509 «Про облік внутрішньо переміщених осіб», постанови правління Національного Банку України від 17 березня 2020 року № 32 «Про затвердження Положення про Систему Bank ID Національного банку України», актів Київської міської ради та виконавчого органу Київської міської ради (Київської міської державної адміністрації) та інших нормативно-правових актів.

1.3. У цьому Положенні терміни вживаються в такому значенні:

багатофункціональна електронна картка «Муніципальна картка «Картка киянина» (далі – Муніципальна картка «Картка киянина») – це матеріальний або віртуальний багатофункціональний електронний засіб, у тому числі у формі електронного платіжного засобу, на будь-якому носії, за допомогою якого надаються пільги, доплати, допомоги, компенсації, цільові адресні допомоги та інших заходів підтримки, сервіси, послуги, знижки її утримувачам на території міста Києва;

банк-учасник проєкту «Муніципальна картка «Картка киянина» – юридична особа, яка на підставі банківської ліцензії має виключне право надавати банківські послуги, відомості про яку внесені до Державного реєстру

банків, залучена до проєкту «Муніципальна картка «Картка киянина» на підставі договору з комунальним підприємством «Головний інформаційно-обчислювальний центр» та здійснює випуск Муніципальних карток «Картка киянина»;

додатки Муніципальної картки «Картка киянина» – електронні ресурси з певною структурою, орієнтованою на їх використання конкретною автоматизованою системою або системами, які можуть встановлюватися окремо на матеріальний або віртуальний багатофункціональний електронний засіб, у тому числі у формі електронного платіжного засобу;

знижка – часткове звільнення утримувачів Муніципальної картки «Картка киянина» від оплати за товари чи отримані послуги, або надання додаткових послуг (переваг) в рамках реалізації проєкту «Муніципальна картка «Картка киянина»;

заява – документ на паперовому носії або в електронному вигляді, що містить волевиявлення особи на отримання Муніципальної картки «Картка киянина», персональні дані особи та згоду на їх обробку відповідно до законодавства України;

ідентифікаційний номер – обліковий номер запису про особу, що ідентифікує її в інформаційно-комунікаційній системі «Реєстр утримувачів багатофункціональної електронної картки «Муніципальна картка «Картка киянина»;

інформаційно-комунікаційна система «Реєстр утримувачів багатофункціональної електронної картки «Муніципальна картка «Картка киянина» (далі – Реєстр) – програмно-апаратний комплекс, за допомогою якого здійснюються трансакції, відбувається облік пільг, доплат, допомоги, компенсацій, цільової адресної допомоги та інших заходів підтримки, сервісів, послуг, знижок, формування звітності, забезпечується збір інформації про облік пільг, доплат, допомог, компенсацій, цільової адресної допомоги та інших заходів підтримки, сервісів, послуг, знижок та надається можливість обміну інформацією, у тому числі шляхом електронної взаємодії, між учасниками проєкту «Муніципальна картка «Картка киянина» в установленому порядку;

особа – фізична особа;

особа, яка здійснює трудову діяльність у місті Києві – фізична особа, яка забезпечує себе роботою самостійно, фізична особа – підприємець, працівник фізичної особи-підприємця або юридичної особи (резидента або нерезидента України) та її відокремлених підрозділів (зареєстрованих в установленому порядку в місті Києві та взятих на облік в Єдиному державному реєстрі юридичних осіб, фізичних осіб-підприємців та громадських формувань), яка є платником податку на доходи фізичних осіб, або єдиного податку за останній звітний квартал;

проєкт «Муніципальна картка «Картка киянина» – сукупність заходів, що здійснюються органами місцевого самоврядування та місцевими органами виконавчої влади міста Києва, банками та іншими учасниками проєкту «Муніципальна картка «Картка киянина» з метою надання пільг, доплат,

допомог, компенсацій, цільової адресної допомоги та інших заходів підтримки, сервісів, послуг, знижок утримувачам Муніципальної картки «Картка киянина»;

уповноважена особа учасника проєкту «Муніципальна картка «Картка киянина» – працівник суб'єкта господарювання-учасника проєкту «Муніципальна картка «Картка киянина», який у межах наданих повноважень, контролює дотримання утримувачами Муніципальної картки «Картка киянина» умов використання муніципальної картки «Картка киянина»;

утримувач Муніципальної картки «Картка киянина» – особа, яка отримала Муніципальну картку «Картка киянина» відповідно до цього Положення;

учасник проєкту «Муніципальна картка «Картка киянина» – суб'єкт господарювання, залучений до проєкту «Муніципальна картка «Картка киянина» на підставі договору з комунальним підприємством «Головний інформаційно-обчислювальний центр», що надає сервіси, послуги, знижки утримувачам Муніципальної картки «Картка киянина».

2. Мета та основні завдання проєкту «Муніципальна картка «Картка киянина»

2.1. Метою запровадження проєкту «Муніципальна картка «Картка киянина» є:

2.1.1. Підвищення якості та ефективності надання соціальних послуг населенню міста Києва.

2.1.2. Створення та реалізація прозорого й ефективного механізму надання пільг, доплат, допомог, компенсацій, цільової адресної допомоги та інших заходів підтримки.

2.1.3. Персоніфікований облік наданих заходів підтримки.

2.1.4. Оптимізація витрат та централізований контроль над цільовим використанням коштів бюджету міста Києва, що виділяються на соціальні цілі.

2.1.5. Розвиток безготівкових форм розрахунків.

2.2. Основні завдання проєкту «Муніципальна картка «Картка киянина»:

2.2.1. Упорядкування та облік надання утримувачам Муніципальної картки «Картка киянина» пільг, доплат, допомог, компенсацій, цільової адресної допомоги та інших заходів підтримки.

2.2.2. Надання утримувачам Муніципальної картки «Картка киянина» пільг, доплат, допомог, компенсацій, цільової адресної допомоги та інших заходів підтримки відповідно до законодавства України, актів Київської міської ради та виконавчого органу Київської міської ради (Київської міської державної адміністрації).

2.3. Використання Муніципальної картки «Картка киянина» надає можливість:

2.3.1. Отримати пільги, доплати, допомоги, компенсації, цільові адресні допомоги та інших заходів підтримки, сервіси, послуги, знижки.

2.3.2. Ідентифікувати утримувача Муніципальної картки «Картка киянина».

2.3.3. Забезпечити облік проїзду утримувачів Муніципальної картки «Картка киянина» в міському пасажирському транспорті міста Києва незалежно від форми власності.

2.3.4. Отримання послуг з медичного обслуговування в закладах охорони здоров'я.

2.3.5. Здійснити оплату житлово-комунальних послуг.

2.3.6. Здійснити зарахування на банківський/картковий рахунок особи, відкритий в банку - учаснику проєкту «Муніципальна картка «Картка киянина» доплат, допомог, компенсацій, цільової адресної допомоги та інших заходів підтримки, дотацій, пенсій, та інших грошових виплат, зняття готівки з банківських/карткових рахунків, реалізацію безготівкової оплати за товари і послуги, зокрема із забезпеченням функції контролю адресності витрачання цільових соціальних дотацій, та інших операцій, доступних для виконання (за бажанням утримувача Муніципальної картки «Картка киянина»).

3. Функціональне наповнення Муніципальної картки «Картка киянина»

3.1. Муніципальна картка «Картка киянина» містить такі додатки:

3.1.1. Ідентифікаційний додаток, що включає:

ідентифікаційні дані Муніципальної картки «Картка киянина» (номер картки, в тому числі у закодованому вигляді, код установи, яка видала картку, номер розрахункового рахунку (за наявності);

персональні дані утримувача Муніципальної картки «Картка киянина»: прізвище, власне ім'я, по батькові (за наявності), дата народження, реквізити паспортного документа особи (паспорту громадянина України, тимчасового посвідчення громадянина України, посвідки на постійне проживання, посвідки на тимчасове проживання) (тип, назва документа, серія, номер, дата видачі та уповноважений суб'єкт, що видав документ, строк дії документа (за наявності)), реєстраційний номер облікової картки платників податків з Державного реєстру фізичних осіб – платників податків або повідомлення про відмову від прийняття реєстраційного номера облікової картки платника податків (для фізичних осіб, які через свої релігійні переконання відмовляються від прийняття реєстраційного номера облікової картки платника податків та повідомили про це відповідний контролюючий орган і мають відмітку у паспорті);

згода особи на обробку персональних даних.

3.1.2. Соціальний додаток, що включає:

інформацію про перелік пільг, доплат, допомог, компенсацій відповідно до законодавства України та додаткових пільг, доплат, допомог, компенсацій, цільової адресної допомоги та інших заходів підтримки відповідно до актів Київської міської ради та виконавчого органу Київської міської ради (Київської міської державної адміністрації);

інформацію про категорію утримувача Муніципальної картки «Картка киянина».

Соціальний додаток встановлюється виключно на одному носії Муніципальної картки «Картка киянина».

3.1.3. Транспортний додаток, що включає:

інформацію про наявну в утримувача Муніципальної картки «Картка киянина» кількість поїздок, проїзні квитки та/або баланс грошових коштів для оплати проїзду в транспорті, що зберігається (передається) в автоматизованій системі обліку оплати проїзду в міському пасажирському транспорті міста Києва незалежно від форм власності.

Транспортний додаток може встановлюватися на одному (віртуальному або матеріальному) носії електронного квитка, чи платіжному засобі та може активуватися комунальним підприємством «Головний інформаційно-обчислювальний центр» (далі – КП ГІОЦ) незалежно від активації інших додатків Муніципальної картки «Картка киянина». Носій електронного квитка, на якому встановлено транспортний додаток, не може бути переданий третій особі та використовуватися для оплати послуг з перевезення інших пасажирів та багажу.

3.1.4. Платіжний додаток, що включає:

можливість зарахування дотацій, пенсій, допомоги, адресних, цільових, компенсаційних та інших соціальних виплат на банківський/картковий рахунок, відкритий в банку - учаснику проєкту «Муніципальна картка «Картка киянина» та який синхронізований з визначеною Муніципальною карткою «Картка киянина» (за бажанням утримувача Муніципальної картки «Картка киянина»);

можливість здійснювати безготівкові платежі та зняття готівки;

інші банківські послуги.

Підключення платіжного додатку здійснюється у разі активації Муніципальної картки «Картка киянина» на матеріальному або віртуальному багатофункціональному електронному носії у формі банківської платіжної картки.

3.1.5. Інші додатки (за бажанням утримувача Муніципальної картки «Картка киянина»):

комунальний додаток – оплата житлово-комунальних послуг тощо;

медичний додаток – надання та облік повного спектра медичних послуг, в тому числі медичного страхування;

торговельний додаток – надання та облік знижок в роздрібних торгово-сервісних підприємствах, аптеках, закладах охорони здоров'я тощо;

культурний додаток – надання, облік послуг, сервісів та знижок відвідувачам закладів культури та мистецтва, культурного відпочинку;

автомобільний додаток – надання та облік послуг, сервісів, що надаються власникам та користувачам транспортних засобів;

тощо.

4. Порядок видачі, використання та припинення дії Муніципальної картки «Картка киянина»

4.1. Муніципальна картка «Картка киянина» видається:

4.1.1. особам, місце проживання яких зареєстровано в місті Києві та які мають право на пільги, доплати, допомоги, компенсації відповідно до законодавства України, на додаткові пільги, доплати, допомоги, компенсації, цільові адресні допомоги та інших заходів підтримки відповідно до актів Київської міської ради та виконавчого органу Київської міської ради (Київської міської державної адміністрації);

4.1.2. особам, які взяті на облік як внутрішньо переміщені особи у місті Києві;

4.1.3. курсантам вищих військових навчальних закладів міста Києва;

4.1.4. особам, місце проживання яких зареєстровано в місті Києві;

4.1.5. особам, які здійснюють трудову діяльність в місті Києві відповідно до законодавства України.

4.2. Для отримання Муніципальної картки «Картка киянина» особа подає заяву, в паперовому або електронному вигляді, з використанням інтегрованої системи електронної ідентифікації, яка дає змогу однозначно встановлювати особу, до банку-учасника проєкту «Муніципальна картка «Картка киянина» або іншого пункту оформлення та видачі Муніципальної картки «Картка киянина».

У разі подачі заяви у паперовому вигляді, до заяви додаються такі документи:

паспортний документ особи (паспорт громадянина України, тимчасове посвідчення громадянина України, посвідка на постійне проживання, посвідка на тимчасове проживання);

довідка про присвоєння реєстраційного номеру облікової картки платника податків з Державного реєстру фізичних осіб – платників податків або повідомлення про відмову від прийняття реєстраційного номера облікової картки платника податків (для осіб, які через свої релігійні переконання відмовляються від прийняття реєстраційного номера облікової картки платника податків та повідомили про це відповідний контролюючий орган і мають відмітку у паспорті);

фотокартка (3 х 4 або 4 х 6);

документи, що підтверджують право особи на отримання Муніципальної картки «Картка киянина» (довідка з місця роботи, довідка, що підтверджує статус курсанта вищого військового навчального закладу, інші підтверджуючі документи);

посвідчення, що дає право на пільги, доплати, допомоги, компенсації (у разі наявності);

довідка, видана за формою, визначеною законодавством України з відміткою про фактичне місце проживання в місті Києві (для внутрішньо переміщених осіб).

У разі подачі заяви в електронному вигляді, після проходження особою електронної ідентифікації та автентифікації, у тому числі з використанням відповідної інтегрованої системи електронної ідентифікації, яка дає змогу однозначно встановити особу, така особа додає до заяви фотокартку в електронному вигляді та скановану копію документу, що підтверджує особу.

4.3. Для активації транспортного додатку Муніципальної картки «Картка киянина», на діючому носії електронного квитка у формі транспортної або банківської картки, особа подає заяву виключно в електронному вигляді через відповідний електронний інформаційний ресурс або мобільний додаток, з використанням відповідної системи електронної ідентифікації, яка дає змогу однозначно встановлювати особу.

4.4. Підставами для відмови у прийнятті заяв є:

надання відомостей не в повному обсязі;

відомості, зазначені у заяві не відповідають відомостям, отриманим засобами Реєстру з інформаційних, електронних комунікаційних та інформаційно-комунікаційних систем територіальної громади міста Києва, органів державної влади та місцевого самоврядування (далі – інші інформаційно-комунікаційні системи).

Відповідальність за достовірність відомостей, що містяться в заяві, несе особа, які її подала.

4.5. Особа, яка з об'єктивних причин не може самостійно прийти до банку - учасника проєкту «Муніципальна картка «Картка киянина» або іншого пункту оформлення та видачі Муніципальних карток «Картка киянина» може подати зазначені в пункті 4.2 цього Положення документи, у паперовому вигляді, через свого уповноваженого представника.

Уповноважений представник пред'являє свій паспорт громадянина України або документ, який його замінює, паспорт громадянина України або документ, який його замінює особи, яка бажає оформити Муніципальну картку «Картка киянина» та документ, що підтверджує його повноваження як представника.

4.6. Банки - учасники проєкту «Муніципальна картка «Картка киянина»:

4.6.1. у разі отримання заяви та документів у паперовому вигляді від осіб, зазначених в підпунктах 4.1.1.-4.1.3. пункту 4.1 цього Положення, передає ці документи, до управлінь соціального захисту населення районних в місті Києві державних адміністрацій за місцем реєстрації та/або Департаменту соціальної політики виконавчого органу Київської міської ради (Київської міської державної адміністрації), у тому числі через Реєстр, для ідентифікації категорії осіб;

4.6.2. забезпечують збір, переведення в електронний вигляд, систематизацію інформації, що стосується процесів реєстрації, видачі та обліку Муніципальних карток «Картка киянина»;

4.6.3. не можуть відмовляти у прийнятті документів від осіб, зазначених в пункті 4.1 цього Положення, та в будь-який спосіб вимагати від осіб придбання інших банківських продуктів або послуг як умову оформлення та видачі Муніципальної картки «Картка киянина».

4.7. Ідентифікації категорії осіб, визначених:

у підпунктах 4.1.1.-4.1.3. пункту 4.1. Положення, здійснюється управліннями соціального захисту населення районних в місті Києві державних адміністрацій та/або Департаментом соціальної політики виконавчого органу Київської міської ради (Київської міської державної адміністрації), з внесенням відповідної відмітки до Реєстру;

у підпунктах 4.1.4.-4.1.5 пункту 4.1. Положення, здійснюється автоматично шляхом електронної взаємодії Реєстру з іншими інформаційно-комунікаційними системами в установленому порядку.

4.8. Для здійснення ідентифікації категорії осіб, визначених у підпунктах 4.1.1.-4.1.3. пункту 4.1. цього Положення, управління соціального захисту населення районних в місті Києві державних адміністрацій та/або Департамент соціальної політики виконавчого органу Київської міської ради (Київської міської державної адміністрації) з дотриманням вимог законодавства України:

проводять перевірку достовірності поданих документів;

отримують від органів державної влади, підприємств, установ та організацій відомості про зміну зареєстрованого місця проживання поза межами міста Києва осіб, які мають право на додаткові пільги, доплати, допомоги, компенсації, цільові адресні допомоги та інші заходи підтримки відповідно до актів Київської міської ради та виконавчого органу Київської міської ради (Київської міської державної адміністрації), а також від державних органів реєстрації актів цивільного стану, зокрема про осіб, які померли;

можуть отримувати через Реєстр шляхом електронної взаємодії з іншими інформаційно-комунікаційними системами в установленому порядку підтвердження відомостей про наявність підстав, для видачі Муніципальної картки «Картка киянина».

4.9. Після здійснення ідентифікації категорії осіб, зазначених в підпунктах 4.1.1.-4.1.3. пункту 4.1. цього Положення, та активації відповідних додатків Муніципальної картки «Картка киянина», управління соціального захисту населення районних в місті Києві державних адміністрацій та/або Департамент соціальної політики виконавчого органу Київської міської ради (Київської міської державної адміністрації) передають цю інформацію до відповідного банку - учасника проєкту «Муніципальна картка «Картка киянина», які здійснили приймання документів від осіб.

4.10. Видача/оформлення Муніципальних карток «Картка киянина» здійснюється банком - учасником проєкту «Муніципальна картка «Картка киянина» або іншим пунктом оформлення та видачі Муніципальних карток «Картка киянина»:

протягом 30 календарних днів, з дня подання особами документів у паперовому вигляді;

протягом 14 календарних днів, з дня подання особами документів в електронному вигляді.

4.11. У разі прийняття утримувачем Муніципальної картки «Картка киянина» рішення про зміну банківської картки, яка є носієм Муніципальної картки «Картка киянина», в момент активації Муніципальної картки «Картка киянина» на новому носії, блокується доступ до додатків, які були активовані за попереднім носієм, та відбувається активація додатків, зафіксованих за обліковим записом про особу, на новому носії.

4.12. Особи, зазначені у підпунктах 4.1.1., 4.1.2. пункту 4.1. цього Положення, отримують Муніципальну картку «Картка киянина» безкоштовно.

Видача Муніципальних карток «Картка киянина» особам, які з об'єктивних причин не можуть самостійно прийти до пункту оформлення Муніципальної картки «Картка киянина» та в інтересах яких діють уповноважені представники, здійснюється відповідно до законодавства України, в тому числі нормативних документів Національного банку України.

4.13. Підставою для відмови у видачі Муніципальної картки «Картка киянина» є надання особою неповного пакету документів, визначених пунктом 4.2 цього Положення, або у разі якщо особа не підпадає під категорію осіб, зазначену у пункті 4.1. цього Положення.

5. Використання Муніципальної картки «Картка киянина»

5.1. Надання утримувачу Муніципальної картки «Картка киянина» пільг, доплат, допомоги, компенсації, цільової адресної допомоги та інших заходів підтримки, сервісів, послуг, знижок з використанням Муніципальної картки «Картка киянина» здійснюється згідно з підключеними до неї додатками.

5.2. Надання утримувачу Муніципальної картки «Картка киянина» сервісів, послуг та знижок з використанням Муніципальної картки «Картка киянина» здійснюється учасниками проєкту «Муніципальна картка «Картка киянина» із застосуванням термінального обладнання, яке розміщується в аптечних, торгово-сервісних мережах, закладах культури і мистецтва, культурного відпочинку учасників проєкту «Муніципальна картка «Картка киянина» та іншими способами.

5.3. Муніципальна картка «Картка киянина» повинна зберігатися її утримувачем і не може бути передана іншим особам для використання.

5.4. У разі якщо утримувач Муніципальної картки «Картка киянина» є особою з інвалідністю, обмежено дієздатною або недієздатною особою та не може скористатися своїм правом на отримання пільг, доплат, допомоги, компенсації, цільової адресної допомоги та інших заходів підтримки, сервісів, послуг, знижок з використанням Муніципальної картки «Картка киянина», то в його інтересах і від його імені можуть діяти законні представники або інші особи на підставі довіреності, оформленої в установленому порядку.

5.5. Умови користування муніципальною карткою «Картка киянина» та її додатками:

5.5.1. У міському пасажирському транспорті міста Києва незалежно від форми власності – визначаються Порядком функціонування автоматизованої системи обліку оплати проїзд у в міському пасажирському транспорті міста Києва незалежно від форм власності, затвердженим розпорядженням виконавчого органу Київської міської ради (Київської міської державної адміністрації) від 22 жовтня 2018 року № 1887, зареєстрованим в Головному територіальному управлінні юстиції у місті Києві 24 жовтня 2018 року за № 221/2069, та іншими нормативно-правовими актами;

5.5.2. В аптечних та торгово-сервісних мережах, банках тощо визначаються відповідними учасниками проєкту «Муніципальна картка «Картка киянина».

5.6. У разі припинення трудових відносин особа, якій видана Муніципальна картка «Картка киянина» у зв'язку зі здійсненням трудової діяльності в місті Києві відповідно до законодавства України, зобов'язана на наступний робочий день, після дня припинення трудових відносин, письмово повідомити про це банк-учасник проєкту «Муніципальна картка «Картка киянина» або інший пункт оформлення та видачі муніципальних карток «Картка киянина».

5.7. Для категорій осіб, визначених в підпунктах 4.1.1.-4.1.3. пункту 4.1. цього Положення, управління соціального захисту населення районних в місті Києві державних адміністрацій та/або Департамент соціальної політики виконавчого органу Київської міської ради (Київської міської державної адміністрації) на підставі заяви утримувача Муніципальної картки «Картка киянина» або відомостей від органів державної влади, підприємств, установ та організацій про зміну зареєстрованого місця проживання в місті Києві та відповідно реєстрації поза межами міста Києва, або відомостей про втрату в особи права на пільги, доплати, допомоги, компенсації відповідно до законодавства України або на додаткові пільги, доплати, допомоги, компенсації, цільові адресні допомоги та інші заходи підтримки відповідно до актів Київської міської ради та виконавчого органу Київської міської ради (Київської міської

державної адміністрації), або відомостей від державних органів реєстрації актів цивільного стану, отриманих, в тому числі, шляхом електронної взаємодії в установленому порядку, вносять відповідні зміни в персональну особову справу утримувача Муніципальної картки «Картка киянина» та блокують соціальний додаток Муніципальної картки «Картка киянина», а у разі смерті утримувача – припиняють дію Муніципальної картки «Картка киянина» шляхом її блокування.

У разі втрати підстав для видачі Муніципальної картки «Картки киянина», визначених в підпунктах 4.1.4.-4.1.5. пункту 4.1. цього Положення, за результатами їх перевірки у період користування Муніципальною карткою «Картки киянина» шляхом електронної взаємодії в установленому порядку, система автоматично вносить зміни до персональної особової справи утримувача Муніципальної картки «Картка киянина» та блокує транспортний додаток.

У разі зміни обставин, зазначених в абзацах 1-2 цього підпункту, розблокування здійснюється:

соціального додатку – управліннями соціального захисту населення районних в місті Києві державних адміністрацій та/або Департаментом соціальної політики виконавчого органу Київської міської ради (Київської міської державної адміністрації);

транспортного додатку – КП ГІОЦ.

5.8. У випадку втрати, крадіжки, механічного пошкодження Муніципальної картки «Картка киянина» її утримувач може звернутися із заявою на виготовлення нової картки до банку - учасника проєкту «Муніципальна картка «Картка киянина» або в інший пункт оформлення та видачі Муніципальних карток «Картка киянина», в якому було видано картку.

5.9. При зміні персональних даних утримувача Муніципальної картки «Картка киянина», які не відображаються на картці, утримувачу Муніципальної картки «Картка киянина» необхідно подати заяву до банку-учасника проєкту «Муніципальна картка «Картка киянина» або в інший пункт оформлення та видачі Муніципальних карток «Картка киянина», в якому було видано картку, для внесення необхідних змін. Виготовлення нової Муніципальної картки «Картка киянина» в такому випадку є необов'язковим.

6. Порядок припинення дії Муніципальної картки «Картка киянина»

6.1. Дія Муніципальної картки «Картка киянина» припиняється у разі:

втрати картки її утримувачем;

механічного пошкодження картки;

закінчення терміну дії картки;

зміни персональних даних її утримувача, що відображені на картці;

за бажанням її утримувача.

6.2. У разі втрати або крадіжки Муніципальної картки «Картка киянина» у формі платіжного засобу, її утримувач повинен здійснити блокування цієї картки безпосередньо в банку - учаснику проєкту «Муніципальна картка «Картка киянина», в тому числі, з використанням систем дистанційного банківського обслуговування.

6.3. У разі втрати або крадіжки Муніципальної картки «Картка киянина» на носії електронного квитка у формі транспортної картки, її утримувач повинен здійснити блокування цієї картки, відповідно до пункту 11.5 Порядку функціонування автоматизованої системи обліку оплати проїзду в міському пасажирському транспорті міста Києва незалежно від форм власності, затвердженого розпорядженням виконавчого органу Київської міської ради (Київської міської державної адміністрації) від 22 жовтня 2018 року № 1887, зареєстрованого в Головному територіальному управлінні юстиції у місті Києві 24 жовтня 2018 року за № 221/2069.

6.4. У разі блокування Муніципальної картки «Картка киянина» у зв'язку з втратою або викраденням, або фізичним пошкодженням, така картка не підлягає розблокуванню. У такому випадку виготовлення та видача нової картки здійснюється на платній основі.

Виготовлення та видача нової Муніципальної картки «Картка киянина» категоріям осіб, визначеним у підпунктах 4.1.1.-4.1.2. пункту 4.1. цього Положення, за умови фізичного пошкодження карки, здійснюється на безоплатній основі.

6.5. При блокуванні Муніципальної картки «Картка киянина» управлінням соціального захисту населення районної в місті Києві державної адміністрації та/або Департаментом соціальної політики виконавчого органу Київської міської ради (Київської міської державної адміністрації) одночасно здійснюється блокування всіх її додатків, крім платіжного.

Платіжний додаток блокується банком – учасником проєкту «Муніципальна картка «Картка киянина».

6.6. У разі виявлення фактів використання відповідного додатку Муніципальної картки «Картка киянина» (за виключенням платіжного), особами, які не є її утримувачами, уповноважені особи учасників проєкту «Муніципальна картка «Картка киянина» фіксують порушення умов використання картки шляхом складання відповідного акту, на підставі якого зазначений додаток блокується із зазначенням причини блокування: «Блокування у зв'язку з використанням особою, яка не є утримувачем Муніципальної картки «Картка киянина».

6.7. Після закінчення терміну дії Муніципальної картки «Картка киянина» її утримувач може звернутись із заявою про виготовлення нової картки в порядку, передбаченому цим Положенням.

Київський міський голова Віталій КЛИЧКО

ЗАТВЕРДЖЕНО

Рішення Київської міської ради
від 20 грудня 2018 року №549/6600
(у редакції рішення Київської міської
ради від _____№_____)

ПОЛОЖЕННЯ
про інформаційно-комунікаційну систему «Реєстр утримувачів багатофункціональної електронної картки «Муніципальна картка «Картка киянина»

1. Загальні положення

1.1. Це Положення визначає порядок створення, функціонування, ведення, використання та надання доступу до реєстру утримувачів багатофункціональної електронної картки «Муніципальна картка «Картка киянина» (далі – Реєстр).

1.2. Реєстр – інформаційно-комунікаційна система, що містить персональну інформацію про осіб, які подали необхідні документи для реєстрації, видачі та обліку багатофункціональної електронної картки «Муніципальна картка «Картка киянина» (далі – Муніципальна картка «Картка киянина») та є утримувачами таких карток.

1.3. Реєстр створений відповідно до рішення Київської міської ради, на базі комп'ютерної програми «Спеціалізоване програмне забезпечення «Реєстр утримувачів муніципальних карток комунальним підприємством «Головний інформаційно-обчислювальний центр», шляхом логічного з'єднання між базами даних управлінь соціального захисту населення районних в місті Києві державних адміністрацій, Департаменту соціальної політики виконавчого органу Київської міської ради (Київської міської державної адміністрації), банків - учасників проєкту «Муніципальна картка «Картка киянина».

1.4. У цьому Положенні терміни вживаються в значеннях, наведених у законах України «Про місцеве самоврядування в Україні», «Про адміністративні послуги», «Про інформацію», «Про захист інформації в інформаційно-комунікаційних системах», «Про електронні комунікації», «Про захист персональних даних», «Про публічні електронні реєстри», «Про правовий статус іноземців та осіб без громадянства», «Про надання публічних (електронних публічних) послуг щодо декларування та реєстрації місця

проживання в Україні», Правилах забезпечення захисту інформації в інформаційних, електронних комунікаційних та інформаційно-комунікаційних системах, затверджених постановою Кабінету Міністрів України від 29 березня 2006 року № 373, постанові Кабінету Міністрів України від 01 жовтня 2014 року № 509 «Про облік внутрішньо переміщених осіб» та інших законодавчих актах України.

2. Мета створення та завдання Реєстру

2.1. Метою створення Реєстру є забезпечення збору, обліку, систематизації, збереження інформації, що стосується процесів реєстрації, видачі та обліку Муніципальних карток «Картка киянина».

2.2. Завданнями Реєстру є:

1) забезпечення прозорості, прискорення та спрощення взаємодії між суб'єктами Реєстру;

2) прийняття заяв на отримання Муніципальної картки «Картка киянина»;

3) зберігання персональних даних, що внесені до Реєстру, та їх відображення в Реєстрі;

4) зберігання інформації, яка заноситься до Реєстру за результатами опрацювання заяв та пакету документів, який подається особами для отримання Муніципальної картки «Картки киянина»;

5) можливість перевірки достовірності поданих особами документів для отримання Муніципальної картки «Картки киянина» шляхом електронної взаємодії Реєстру з інформаційними, електронно комунікаційними та інформаційно-комунікаційними системами територіальної громади міста Києва, органів державної влади та місцевого самоврядування (далі – інші інформаційно-комунікаційні системи) в установленому порядку;

6) формування персональної особової справи утримувача Муніципальної картки «Картки киянина» та її постійна актуалізація;

7) можливість активізації та блокування додатків Муніципальної картки «Картки киянина»;

8) можливість обробки інформації з інших інформаційно-комунікаційних систем отриманої шляхом електронної взаємодії в установленому порядку або в інший спосіб;

9) реєстрація, зберігання в установленому порядку та облік операцій, які були виконані утримувачами Муніципальних карток «Картка киянина» з використанням Муніципальних карток «Картка киянина» (окрім операцій з використанням платіжного додатку Муніципальної картки «Картки киянина»);

10) здійснення фіксації та збереження у автоматичному режимі всіх дій щодо роботи з даними Реєстру суб'єктами Реєстру;

11) здійснення обліку пільг, доплат, допомог, компенсацій, цільових адресних допомог та інших заходів підтримки, сервісів, послуг, знижок та збору інформації про них.

3. Суб'єкти Реєстру та порядок функціонування Реєстру

3.1. Суб'єктами Реєстру є:
власник Реєстру;
розпорядник Реєстру;
адміністратор Реєстру;
користувачі Реєстру.

3.2. Власником Реєстру є територіальна громада міста Києва.

3.3. Розпорядником Реєстру є Департамент соціальної політики виконавчого органу Київської міської ради (Київської міської державної адміністрації).

Завданнями розпорядника Реєстру є забезпечення:

1) функціонування, формування, ведення, надання пропозицій щодо модернізації та підтримки в актуальному стані Реєстру;

2) організації роботи, пов'язаної з веденням Реєстру;

3) прийняття рішення щодо надання користувачам доступу до Реєстру, блокування (в тому числі тимчасове) та/або анулювання такого доступу;

5) здійснення контролю за дотриманням порядку ведення Реєстру, створення реєстрової інформації.

3.4. Адміністратором Реєстру є комунальне підприємство «Головний інформаційно-обчислювальний центр».

Завданнями адміністратора Реєстру є забезпечення:

1) формування та ведення бази даних «Картка киянина»;

2) коригування та доповнення довідників;

3) організації електронної взаємодії Реєстру з іншими інформаційно-комунікаційними системами в установленому порядку;

4) технічної можливості електронної взаємодії Реєстру з іншими інформаційно-комунікаційними системами в установленому порядку;

5) проведення технічних та технологічних заходів з надання, блокування (в тому числі тимчасове) та/або анулювання доступу до Реєстру, відповідно до цього Положення;

6) здійснення заходів із впровадження, адміністрування та модернізації Реєстру;

7) захисту інформації;

8) розгортання та налаштування робочих місць користувачів Реєстру;

9) адміністрування облікових записів користувачів Реєстру;

10) дотримання вимог політики безпеки в Реєстрі;

11) виконання інших завдань, необхідних для забезпечення функціонування Реєстру.

3.5. Користувачами Реєстру є службові, посадові особи управлінь соціального захисту населення районних в місті Києві державних адміністрацій,

Департаменту соціальної політики виконавчого органу Київської міської ради (Київської міської державної адміністрації), які в порядку, визначеному цим Положенням, отримали доступ до Реєстру у зв'язку з виконанням своїх службових та посадових обов'язків пов'язаних зі збором, переведенням в електронний вигляд, обліком, систематизацією інформації, що стосується процесів реєстрації, видачі та обліку Муніципальних карток «Картка киянина» особам, які мають право на їх отримання відповідно до рішення Київської міської ради.

3.6. Службові/посадові особи Департаменту соціальної політики виконавчого органу Київської міської ради (Київської міської державної адміністрації), управлінь соціального захисту населення районних в місті Києві державних адміністрацій, які є користувачами Реєстру:

організовують збирання, систематизацію і зберігання актуальної інформації щодо осіб, які мають право на отримання Муніципальної картки «Картка киянина» відповідно до рішення Київської міської ради та вносять до Реєстру відповідні зміни у разі їх наявності;

вводять в Реєстр відомості про осіб в електронному вигляді та відповідають за цілісність і правильність відомостей, що вводяться відповідно до затвердженої у встановленому порядку інструкції користувача Реєстру;

ведуть облік утримувачів Муніципальних карток «Картка киянина» шляхом формування на кожного утримувача Муніципальної картки «Картка киянина» електронної персональної особової справи;

актуалізують інформацію щодо осіб, які мають право на отримання Муніципальної картки «Картка киянина» відповідно до рішення Київської міської ради;

здійснює активацію та блокування додатків Муніципальної картки «Картка киянина» в Реєстрі відповідно до вимог цього Положення;

надають, у межах своєї компетенції, консультації та роз'яснення утримувачам Муніципальних карток «Картка киянина»;

здійснюють перевірку достовірності поданих особами документів для отримання Муніципальної картки «Картки киянина» в автоматичному режимі, шляхом електронної взаємодії Реєстру з іншими інформаційно-комунікаційними системами в установленому порядку;

здійснюють блокування облікових карток у разі отримання інформації про смерть осіб, які були утримувачами Муніципальних карток «Картка киянина»;

здійснюють блокування соціального додатку Муніципальної картки «Картка киянина» утримувачам Муніципальних карток «Картка киянина», у разі порушення ними умов використання картки, зокрема щодо передачі третім особам, які не є її утримувачем.

4. Інформація, що включається до Реєстру

4.1. До Реєстру включається інформація про утримувача Муніципальної картки «Картка киянина»:

прізвище, власне ім'я, по батькові (за наявності);

дата народження;

реєстраційний номера облікової картки платників податків з Державного реєстру фізичних осіб – платників податків або повідомлення про відмову від прийняття реєстраційного номера облікової картки платника податків (для фізичних осіб, які через свої релігійні переконання відмовляються від прийняття реєстраційного номера облікової картки платника податків та повідомили про це відповідний контролюючий орган і мають відмітку у паспорті);

адреса зареєстрованого місця проживання;

реквізити паспортного документа особи (паспорту громадянина України, тимчасового посвідчення громадянина України, посвідки на постійне проживання, посвідки на тимчасове проживання) (тип, назва документа, серія, номер, дата видачі та уповноважений суб'єкт, що видав документ, строк дії документа (за наявності));

реквізити пільгового посвідчення, а у разі його відсутності реквізити документа, що підтверджує право на отримання Муніципальної картки «Картка киянина», інша інформація стосовно особи, за її згодою;

інформація про наявність пільг, доплат, допомог, компенсацій відповідно до законодавства України та додаткових пільг, доплат, допомоги, компенсацій, цільової адресної допомоги та інших заходів підтримки відповідно до актів Київської міської ради та виконавчого органу Київської міської ради (Київської міської державної адміністрації) (у разі їх наявності).

5. Використання та доступ до Реєстру

5.1. Доступ до інформації, що міститься у Реєстрі, здійснюється з дотриманням вимог законів України «Про інформацію», «Про захист персональних даних».

5.2. Доступ до Реєстру надається користувачам Реєстру адміністратором Реєстру на підставі письмових заявок розпорядника Реєстру, у яких зазначається така інформація:

прізвище, власне ім'я, по батькові (за наявності);

дата народження;

реквізити паспорта громадянина України (у тому числі ID-картка) (серія, номер, дата видачі, орган, що видав паспорт, строк дії паспорта (за наявності));

реєстраційний номер облікової картки платників податків з Державного реєстру фізичних осіб – платників податків або повідомлення про відмову від прийняття реєстраційного номера облікової картки платника податків (для фізичних осіб, які через свої релігійні переконання відмовляються від прийняття реєстраційного номера облікової картки платника податків та повідомили про це відповідний контролюючий орган і мають відмітку у паспорті);

посада (найменування організації, структурний підрозділ);

наявність кваліфікованого сертифікату електронного підпису;

контактні дані (номер телефону, адреса електронної пошти).

5.3. Доступ до Реєстру здійснюється безпосередньо з робочих місць користувача Реєстру виключно авторизовано, із збереженням інформації про службову або посадову особу, яка здійснювала запит, і час такого запиту.

5.4. Користувачам Реєстру надається доступ до Реєстру, відповідно до їх прав, визначених розпорядником Реєстру відповідно до законів України та службових, посадових обов'язків.

5.5. Користувачам Реєстру, що обробляють персональні дані, внесені до Реєстру, забороняється розголошувати персональні дані, що стали їм відомі у зв'язку з виконанням службових/посадових обов'язків.

5.6. Користувачі Реєстру відповідають за своєчасність, достовірність і повноту внесення та/або коригування інформації, що вноситься ними до Реєстру, та зобов'язані дотримуватися законодавства у сфері захисту інформації та персональних даних.

5.7. Контроль за дотриманням вимог щодо обробки інформації здійснює розпорядник Реєстру.

5.8. Блокування, в тому числі тимчасове, та/або анулювання доступу до Реєстру, здійснюється адміністратором Реєстру на підставі письмової заявки розпорядника Реєстру, яка подається адміністратору Реєстру.

6. Обробка і захист персональних даних, захист інформації в Реєстрі

6.1. Обробка і захист персональних даних, що містяться в Реєстрі, здійснюються суб'єктами Реєстру відповідно до Закону України «Про захист персональних даних» та інших нормативно-правових актів України.

6.2. Захист інформації в Реєстрі забезпечується відповідно до законодавства України.

7. Фінансування забезпечення функціонування, адміністрування та модернізації Реєстру

7.1. Фінансування забезпечення функціонування, адміністрування та модернізації Реєстру здійснюється за рахунок коштів бюджету міста Києва на відповідні роки.

Київський міський голова Віталій КЛИЧКО

ПОЯСНЮВАЛЬНА ЗАПИСКА

до проєкту рішення Київської міської ради «Про внесення змін до рішення Київської міської ради від 20 грудня 2018 року № 549/6600»

1. Опис проблем, для вирішення яких підготовлено проєкт рішення, обґрунтування відповідності та достатності передбачених у проєкті рішення механізмів і способів вирішення існуючих проблем, а також актуальності цих проблем для територіальної громади міста Києва

Проєкт рішення Київської міської ради «Про внесення змін до рішення Київської міської ради від 20 грудня 2018 року № 549/6600» (далі – проєкт рішення Київради) передбачає:

1. Приведення проєкту рішення у відповідність до рішення Київської міської ради від 16 грудня 2021 року № 4007/4048 «Про деякі питання проїзду окремих категорій осіб у місті Києві» (далі – рішення Київради № 4007/4048).

Враховуючи, що рішенням Київради № 4007/4048 визначено «категорії осіб», яким надано право пільгового проїзду, безоплатного проїзду та проїзду з частковою оплатою у міському пасажирському транспорті загального користування міста Києва, який працює у звичайному режимі руху, а облік оплати зазначених пільг здійснюється АСОП шляхом активації носія електронного квитка у формі багатофункціональна електронна картка «Муніципальна картка «Картка киянина» (далі – Муніципальна картка «Картка киянина»), проєктом рішення визначено, що утримувачами Муніципальна картка «Картка киянина» є «особи» (замість «громадяни») та уточнено їх категорії.

2. Уточнення повноважень Департаменту соціальної політики виконавчого органу Київської міської ради (Київської міської державної адміністрації) та управлінь соціального захисту населення районних в місті Києві державних адміністрацій щодо ідентифікації категорій осіб, яким видається Муніципальна картка «Картка киянина».

3. Приведення термінології у відповідність до законів України «Про захист інформації в інформаційно-комунікаційних системах», «Про надання публічних (електронних публічних) послуг щодо декларування та реєстрації місця проживання в Україні», «Про публічні електронні реєстри».

4. Викладення у новій редакції Положення про багатофункціональну електронну картку «Муніципальна картка «Картка киянина».

5. Викладення у новій редакції Положення про інформаційно-комунікаційну систему «Реєстр утримувачів багатофункціональної електронної картки «Муніципальна картка «Картка киянина».

За результатами розгляду, проєкт рішення Київради погоджений районними в місті Києві державними адміністраціями без зауважень (лист Департаменту соціальної політики виконавчого органу Київської міської ради (Київської міської державної адміністрації) від 03.02.2023 № 051-124).

Проєкт рішення Київради не є регуляторним актом та не підпадає під дію Закону України «Про засади державної регуляторної політики у сфері господарської діяльності».

З метою інформування громадськості, 02 лютого 2023 року проєкт рішення Київради оприлюднено на офіційному порталі міста Києва у розділі «Публічна інформація» вкладка «Проєкти нормативно-правових та інших актів».

2. Правове обґрунтування необхідності прийняття рішення Київської міської ради (з посиланням на конкретні положення нормативно-правових актів, на підставі й на виконання яких підготовлено проєкт рішення).

Проєкт рішення Київради розроблене відповідно до вимог законів України «Про місцеве самоврядування в Україні», «Про державні соціальні стандарти та державні соціальні гарантії», «Про інформацію», «Про захист інформації в інформаційно-комунікаційних системах», «Про захист персональних даних», «Про платіжні системи та переказ коштів в Україні», «Про платіжні послуги», «Про надання публічних (електронних публічних) послуг щодо декларування та реєстрації місця проживання в Україні», «Про публічні електронні реєстри», постанов Кабінету Міністрів України від 29 березня 2006 року № 373 «Про затвердження Правил забезпечення захисту інформації в інформаційних, електронних комунікаційних та інформаційно-комунікаційних системах», від 01 жовтня 2014 року № 509 «Про облік внутрішньо переміщених осіб», постанови правління Національного Банку України від 17 березня 2020 року № 32 «Про затвердження Положення про Систему Bank ID Національного банку України», актів Київської міської ради та виконавчого органу Київської міської ради (Київської міської державної адміністрації) та інших нормативно-правових актів.

3. Опис цілей і завдань, основних положень проєкту рішення Київської міської ради, а також очікуваних соціально-економічних, правових на інших наслідків для територіальної громади міста Києва від прийняття запропонованого проєкту рішення Київської міської ради.

Нова редакція Положення про багатофункціональну електронну картку «Муніципальна картка «Картка киянина» визначає основні засади функціонування Муніципальної картки «Картка киянина», порядок та умови її видачі, використання та припинення дії.

Нова редакція Положення про інформаційно-комунікаційну систему «Реєстр утримувачів багатофункціональної електронної картки «Муніципальна картка «Картка киянина» визначає порядок створення, функціонування, ведення, використання та надання доступу до реєстру утримувачів багатофункціональної електронної картки «Муніципальна картка «Картка киянина» (далі – Реєстр).

Прийняття проєкту рішення Київради забезпечить підвищення соціального захисту малозабезпечених верств населення міста Києва, впорядкування механізмів надання пільг, доплат, допомог, компенсацій, цільових адресних допомог та інших заходів підтримки, їх обліку та адресності, надання сервісів, послуг і знижок, розширення переліку носіїв Муніципальної картки «Картка киянина», облік утримувачів Муніципальної картки «Картка киянина» шляхом ведення Реєстру.

4. Фінансово-економічне обґрунтування та пропозиції щодо джерел покриття цих витрат.

Реалізація проєкту рішення не потребує витрат з бюджету міста Києва.

5. Прізвище або назва суб'єкта подання, прізвище, посада, контактні дані доповідача проєкту рішення на пленарному засіданні та особа, відповідальна за супроводження проєкту рішення Київської міської ради.

Суб'єктом подання проєкту рішення Київради є виконавчий орган Київської міської ради (Київська міська державна адміністрація).

Особа, відповідальна за супроводження проєкту рішення Київради та доповідач по проєкту рішення на пленарному засіданні Київської міської ради є:

директор Департаменту інформаційно-комунікаційних технологій виконавчого органу Київської міської ради (Київської міської державної адміністрації) Олег ПОЛОВИНКО, 366-86-75, 366-86-72;

заступник директора Департаменту інформаційно-комунікаційних технологій виконавчого органу Київської міської ради (Київської міської державної адміністрації) Ганна ЛИСИК, 366-86-75;

директор Департаменту соціальної політики виконавчого органу Київської міської ради (Київської міської державної адміністрації) Руслан СВІТЛИЙ, 404-21-97.

Директор Департаменту
інформаційно-комунікаційних
технологій Олег ПОЛОВИНКО

Директор Департаменту
соціальної політики Руслан СВІТЛИЙ

ПОРІВНЯЛЬНА ТАБЛИЦЯ

до проєкту рішення Київської міської ради
«Про внесення змін до рішення Київської міської ради від
20 грудня 2018 року № 549/6600» (далі – проєкт рішення Київради)

№ п/п	Чинна редакція	Пропозиції щодо внесення змін та доповнень
1.	Рішення Київської міської ради від 20 грудня 2018 року № 549/6600 «Про запровадження в місті Києві багатофункціональної електронної картки «Муніципальна картка «Картка киянина»	
1.1.	Пункт 2 проєкту рішення Київради	
	2. Встановити, що багатофункціональна електронна картка "Муніципальна картка "Картка киянина" видається громадянам, які: мають право на пільги, доплати, допомоги, компенсації відповідно до законодавства України, на додаткові пільги, доплати, допомоги, компенсації відповідно до актів Київської міської ради та виконавчого органу Київської міської ради (Київської міської державної адміністрації), **внутрішньо переміщеним особам (особам, облікованим у місті Києві, які переміщені з тимчасово окупованої території України або району проведення антитерористичної операції/операції об'єднаних сил),** зареєстровані в місті Києві, здійснюють трудову діяльність в місті Києві відповідно до законодавства України, **отримують повну загальну середню, професійну (професійно-технічну) та вищу освіту в закладах освіти міста Києва всіх рівнів акредитації, а також є батьками (опікунами) дітей, які отримують повну загальну середню освіту в закладах освіти міста Києва**	2. Встановити, що багатофункціональна електронна картка «Муніципальна картка «Картка киянина» видається: **особам, місце проживання яких зареєстровано в місті Києві та які мають право на пільги, доплати, допомоги, компенсації відповідно до законодавства України, на додаткові пільги, доплати, допомоги, компенсації, цільові адресні допомоги та інших заходів підтримки відповідно до актів Київської міської ради та виконавчого органу Київської міської ради (Київської міської державної адміністрації);** **особам, які взяті на облік як внутрішньо переміщені особи у місті Києві;** **курсантам вищих військових навчальних закладів міста Києва;** **особам, місце проживання яких зареєстровано в місті Києві;** **особам, які здійснюють трудову діяльність в місті Києві відповідно до законодавства України».**

1.2.	3.1. Разом з районними в місті Києві державними адміністраціями здійснювати ідентифікацію, реєстрацію та облік громадян, які зареєстровані в місті Києві та мають право на пільги, доплати, допомоги, компенсації відповідно до законодавства України, на додаткові пільги, доплати, допомоги, компенсації відповідно до актів Київської міської ради та виконавчого органу Київської міської ради (Київської міської державної адміністрації), внутрішньо переміщених осіб (осіб, облікованим у місті Києві, які переміщені з тимчасово окупованої території України або району проведення антитерористичної операції/операції об'єднаних сил).	3.1. Разом з районними в місті Києві державними адміністраціями здійснювати ідентифікацію, реєстрацію та облік осіб, **місце проживання яких зареєстровано в місті Києві та які мають право на пільги, доплати, допомоги, компенсації відповідно до законодавства України, на додаткові пільги, доплати, допомоги, компенсації, цільові адресні допомоги та інших заходів підтримки відповідно до актів Київської міської ради та виконавчого органу Київської міської ради (Київської міської державної адміністрації); осіб, які взяті на облік як внутрішньо переміщені особи у місті Києві; курсантів вищих військових навчальних закладів міста Києва.**
1.3.	Здійснювати координацію діяльності учасників проекту "Муніципальна картка "Картка киянина" в частині надання пільг, доплат, допомоги, компенсацій громадянам, які мають право на їх отримання відповідно до законодавства України та/або актів Київської міської ради та виконавчого органу Київської міської ради (Київської міської державної адміністрації), внутрішньо переміщеним особам (особам, облікованим у місті Києві, які переміщені з тимчасово окупованої території України або району проведення антитерористичної операції/операції об'єднаних сил).	3.3. Здійснювати координацію діяльності учасників проєкту «Муніципальна картка «Картка киянина» в частині **надання пільг, доплат, допомоги, компенсацій, цільові адресні допомоги та інших заходів підтримки особам, місце проживання** яких **зареєстровано в місті Києві та які мають право на їх отримання відповідно до законодавства України та/або актів Київської міської ради та виконавчого органу Київської міської ради (Київської міської державної адміністрації); особам взятим на облік як внутрішньо переміщені особи у місті Києві; курсантам вищих військових навчальних закладів міста Києва**

1.4.	У пункті 4, підпункті 5.4. пункту 5 словосполучення «інформаційно-телекомунікаційні системи» та «телекомунікаційні системи» у всіх відмінках замінити на «інформаційно-комунікаційні системи» та «комунікаційні системи» відповідно».	
1.4. 1.	4. Визначити комунальне підприємство "Головний інформаційно-обчислювальний центр" особою, уповноваженою залучати на договірних засадах учасників проекту "Муніципальна картка "Картка киянина" за погодженням з Департаментом соціальної політики виконавчого органу Київської міської ради (Київської міської державної адміністрації), Департаментом інформаційно-комунікаційних технологій виконавчого органу Київської міської ради (Київської міської державної адміністрації), а також заступниками голови Київської міської державної адміністрації, які забезпечують здійснення повноважень виконавчого органу Київської міської ради (Київської міської державної адміністрації) в галузі соціального забезпечення та соціального захисту населення, а також у сфері інформатизації, **телекомунікаційних систем та технологій.**	4. Визначити комунальне підприємство "Головний інформаційно-обчислювальний центр" особою, уповноваженою залучати на договірних засадах учасників проекту "Муніципальна картка "Картка киянина" за погодженням з Департаментом соціальної політики виконавчого органу Київської міської ради (Київської міської державної адміністрації), Департаментом інформаційно-комунікаційних технологій виконавчого органу Київської міської ради (Київської міської державної адміністрації), а також заступниками голови Київської міської державної адміністрації, які забезпечують здійснення повноважень виконавчого органу Київської міської ради (Київської міської державної адміністрації) в галузі соціального забезпечення та соціального захисту населення, а також у сфері інформатизації, **інформаційно-комунікаційних систем та технологій.**
1.4.2.	5.4. Забезпечити створення **інформаційно-телекомунікаційної системи** «Реєстр утримувачів багатофункціональної електронної картки «Муніципальна картка «Картка киянина» на базі власної програми «Спеціалізоване програмне забезпечення «Реєстр утримувачів муніципальних карток»	5.4. Забезпечити створення **інформаційно-комунікаційної системи** «Реєстр утримувачів багатофункціональної електронної картки «Муніципальна картка «Картка киянина» на базі власної програми «Спеціалізоване програмне забезпечення «Реєстр утримувачів муніципальних карток»
1.4.3.	**6.** Департаменту інформаційно-комунікаційних технологій виконавчого органу Київської міської ради	**6.** Департаменту інформаційно-комунікаційних технологій виконавчого органу Київської міської ради

	(Київської міської державної адміністрації) разом з комунальним підприємством «Головний інформаційно-обчислювальний забезпечити інтеграцію багатофункціональної електронної картки «Муніципальна картка «Картка киянина» з **інформаційно-телекомунікаційної системами** міста Києва та базою даних Центру міського процесингу.	(Київської міської державної адміністрації) разом з комунальним підприємством «Головний інформаційно-обчислювальний центр» **забезпечити електронну взаємодію інформаційно-комунікаційної системи «Реєстр утримувачів багатофункціональної електронної картки «Муніципальна картка «Картка киянина» з інформаційними, електронними комунікаційним та інформаційно-комунікаційними системи територіальної громади міста Києва, органів державної влади та місцевого самоврядування» в установленому порядку**.
2.	**Положення про багатофункціональну електронну картку «Муніципальна картка «Картка киянина»**	
2.1.	1. Загальні положення 1.1. Це положення розроблене відповідно до вимог законів України "Про місцеве самоврядування в Україні", "Про державні соціальні стандарти та державні соціальні гарантії", "Про інформацію", "Про захист персональних даних", "Про платіжні системи та переказ коштів в Україні", інших нормативно-правових актів та рішень Київської міської ради. 1.2. Положення встановлює функціональне наповнення / зміст, мету, основні завдання проекту "Муніципальна картка "Картка киянина", порядок видачі, обліку та припинення дії багатофункціональної електронної картки "Муніципальна картка "Картка киянина".	1. Загальні положення 1.1. Це Положення визначає основні засади функціонування багатофункціональної електронної картки «Муніципальна картка «Картка киянина», порядок та умови її видачі, використання та припинення її дії. 1.2. Положення розроблене відповідно до вимог законів України «Про місцеве самоврядування в Україні», «Про державні соціальні стандарти та державні соціальні гарантії», «Про інформацію», «Про захист персональних даних», «Про платіжні системи та переказ коштів в Україні», «Про платіжні послуги», «Про надання публічних (електронних публічних) послуг

Заступник міського голови –
секретар Київської міської ради

Порошенко М. А.
Окопному О. Ю.
Нефьодову М. Є.
Положишник В. О.

Ємцю Л. О.

Прошу розглянути проєкт рішення від 07.03.2023 № 08/231 – 295/ПР в установленому порядку.

Омельченко А. В.

Для контролю за проходженням та тиражування.

Юнаковій С. М.
Кандибору Р. В. – до відома

Володимир БОНДАРЕНКО

"07" березня 2023 року
№ 08/231 – 295/ПР

08/231-295/ПР
07.03.2023

АПАРАТ
ВИКОНАВЧОГО ОРГАНУ КИЇВСЬКОЇ МІСЬКОЇ РАДИ
(КИЇВСЬКОЇ МІСЬКОЇ ДЕРЖАВНОЇ АДМІНІСТРАЦІЇ)

вул. Хрещатик 36, м. Київ, 01044, приймальня (044) 202 77 76, 202 75 06,
E-mail:kmda@kma.gov.ua Код ЄДРПОУ 37853361
Офіційний портал Києва:kyivcity.gov.ua, E-mail для електронних звернень громадян: zvernen@kma.gov.ua

009-03р
06.03.2023

Київська міська рада

СУПРОВІДНИЙ ЛИСТ

Відповідно до статей 26, 29 Регламенту Київської міської ради, затвердженого рішенням Київської міської ради від 4 листопада 2021 року № 3135/3176, глави 3 розділу VIII Регламенту виконавчого органу Київської міської ради (Київської міської державної адміністрації), затвердженого розпорядженням виконавчого органу Київської міської ради (Київської міської державної адміністрації) від 08 жовтня 2013 року № 1810 за поданням виконавчого органу Київської міської ради (Київської міської державної адміністрації) направляю проєкт рішення Київської міської ради «Про внесення змін до рішення Київської міської ради від 20 грудня 2018 року № 549/6600» (далі – проєкт рішення).

У відповідності до пункту 3.4 глави 3 розділу VIII Регламенту виконавчого органу Київської міської ради (Київської міської державної адміністрації), затвердженого розпорядженням виконавчого органу Київської міської ради (Київської міської державної адміністрації) від 08 жовтня 2013 року № 1810 інформую, що відповідальними за представлення та супроводження проєкту рішення на всіх стадіях розгляду є директор Департаменту інформаційно-комунікаційних технологій виконавчого органу Київської міської ради (Київської міської державної адміністрації) Олег ПОЛОВИНКО, 366-86-70 та директор Департаменту соціальної політики виконавчого органу Київської міської ради (Київської міської державної адміністрації) Руслан СВІТЛИЙ, 404-21-97.

Текст проєкту рішення у паперовому вигляді відповідає проєкту в електронному вигляді на USB носії - заступник начальника управління – начальник відділу з питань цифровізації, стратегічного розвитку сфери цифровізації Департаменту інформаційно-комунікаційних технологій виконавчого органу Київської міської ради (Київської міської державної адміністрації) Лариса Гетьман, тел. 366 74 75.

Додатки:
- проєкт рішення на 23 арк.;
- пояснювальна записка на 3 арк.;
- порівняльна таблиця на 45 арк.;
- електронна версія зазначеного.

Керівник апарату Дмитро ЗАГУМЕННИЙ

Олег Половинко
Ганна Лисик 3668675

№6

08/231-234/ПР
21.02.2023

КИЇВСЬКА МІСЬКА РАДА

II СЕСІЯ IX СКЛИКАННЯ

РІШЕННЯ

_____№_____

ПРОЕКТ

«Про внесення змін у п. 5 рішення Київської міської ради від 14.05.2022 № 4577/4618 Про відновлення роботи автоматизованої системи обліку оплати проїзду в міському пасажирському транспорті міста Києва незалежно від форм власності»

Відповідно до законів України «Про місцеве самоврядування в Україні», «Про захист інформації в інформаційно-комунікаційних системах», «Про автомобільний транспорт», Київська міська рада

ВИРІШИЛА :

1. Внести зміни у п. 5 рішення Київської міської ради від 14.05.2022 № 4577/4618 виклавши її у наступній редакції:

Викласти пункти 1.3.1 та 1.3.2 з рішення Київради від 30.03.2022 року № 4551/4592 «Про деякі питання комплексної підтримки суб'єктів господарювання м. Києва під час дії воєнного стану, введеного Указом Президента України від 24.02.2022 року № 64/2022 «Про введення воєнного стану в Україні», затвердженого Законом України «Про затвердження Указу Президента України «Про введення воєнного стану в Україні від 24.02.2022 року № 2102-IX» у наступній редакції: *пункт 1.3.1. Власники та користувачі транспортних засобів другої та третьої зони паркування звільняються від оплати за послуги з користування відведеними майданчиками для платного паркування транспортних засобів, які надаються комунальним підприємством «Київтранспарксервіс» згідно з переліком, затвердженим наказом Департаменту транспортної інфраструктури виконавчого органу*

Київради (КМДА); пункт 1.3.2. Власники та користувачі транспортних засобів звільняються від оплати за послуги з користування спеціально обладнаними майданчиками для платного паркування транспортних засобів другої та третьої зони паркування, які надаються комунальним підприємством «Київтранспарксервіс» згідно з переліком, затвердженим рішенням Київради, а також звільняються від оплати суб'єкти господарювання, які здійснюють діяльність із забезпечення паркування транспортних засобів на майданчиках для паркування у відповідності укладених договорів з комунальним підприємством «Київтранспарксервіс».

2. Надати доручення Департаменту транспортної інфраструктури виконавчого органу Київради (КМДА) та КП «Київтранспарксервіс» довести до відома контрагентів про факт допущення помилки у рішенні КМР від 14.05.2022 № 4577/4618 та зобов'язати здійснити перерахунок безпідставно сплачених коштів.

3. Оприлюднити це рішення в установленому порядку.

4. Контроль за виконанням цього рішення покласти на постійну комісію Київської міської ради з питань транспорту, зв'язку та реклами та постійну комісію Київської міської ради з питань цифрової трансформації та адміністративних послуг.

Київський міський голова **В. В. Кличко**

ПОДАННЯ:

Депутат Київської міської ради Л.В. Пашинна

Кузьменко О.В.

Конопелько Н.В.

Семенова К.Г.

Вітренко С.О.

Бурдунов В.В.

Постійна комісія Київської міської ради з питань транспорту, зв'язку та реклами

Голова Олексій ОКОПНИЙ

Секретар Олесь МАЛЯРЕВИЧ

Постійна комісія Київської міської ради з питань цифрової трансформації та адміністративних послуг

Голова Максим НЕФЬОДОВ

Секретар Михайло НАКОНЕЧНИЙ

В.о. начальника управління правового забезпечення діяльності Київської міської ради Валентина ПОЛОЖИШНИК

Пояснювальна записка
до проекту рішення Київської міської ради

Про внесення змін у п. 5 рішення Київської міської ради від 14.05.2022 № 4577/4618 Про відновлення роботи автоматизованої системи обліку оплати проїзду в міському пасажирському транспорті міста Києва незалежно від форм власності.

1. Обґрунтування необхідності прийняття рішення

На пленарному засідання сесії Київської міської ради, що відбулося 14.05.2022 року було прийнято рішення Київської міської ради від 14.05.2022 № 4577/4618 Про відновлення роботи автоматизованої системи обліку оплати проїзду в міському пасажирському транспорті міста Києва незалежно від форм власності.

Вказаним рішенням Київської міської ради від 14.05.2022 № 4577/4618 було начебто вирішено, зокрема:

5. Виключити пункти 1.3.1 та 1.3.2 з рішення Київради від 30.03.2022 року № 4551/4592 «Про деякі питання комплексної підтримки суб'єктів господарювання м. Києва під час дії воєнного стану, введеного Указом Президента України від 24.02.2022 року № 64/2022 «Про введення воєнного стану в Україні», затвердженого Законом України «Про затвердження Указу Президента України «Про введення воєнного стану в Україні від 24.02.2022 року № 2102-IX».

Однак згідно стенограми пленарного засідання було озвучене наступне:

«Колеги, на Погоджувальній раді домовилися, що я ставлю на голосування озвучену раніше правку з наданням одночасно доручення профільному заступнику голови стосовно того, що адміністрування відбувається в першій зоні. Під час повітряної тривоги штрафи ніякі не виписуються і не перевіряється, і буде точно алгоритм по ДФТГ і ТРО, точно так же, щоб не було платного для них паркування.».

Таким чином оприлюднено було не те, що було проголосовано.

Відповідно до Положення про збір за місця для паркування транспортних засобів у м. Києві (Додаток 5 до рішення Київської міської ради 23.06.2011 N 242/5629):

2.1. Об'єктом оподаткування є земельна ділянка, яка згідно з рішенням Київської міської ради спеціально відведена для забезпечення паркування транспортних засобів на автомобільних дорогах загального користування, тротуарах або інших місцях, а також комунальні гаражі, стоянки, паркінги

(будівлі, споруди, їх частини), які побудовані за рахунок коштів місцевого бюджету, за винятком площі земельної ділянки, яка відведена для безоплатного паркування транспортних засобів, передбачених статтею 30 Закону України "Про основи соціальної захищеності інвалідів в Україні".

2.2. Базою оподаткування є площа земельної ділянки, відведена для паркування, а також площа комунальних гаражів, стоянок, паркінгів (будівель, споруд, їх частин), які побудовані за рахунок коштів місцевого бюджету.

Таким чином, рішення Київської міської ради від 14.05.2022 № 4577/4618 Про відновлення роботи автоматизованої системи обліку оплати проїзду в міському пасажирському транспорті міста Києва незалежно від форм власності не містить внесення змін до рішення про підтримку суб'єктів господарювання, що вказує на спробу загнати у борги підприємців, які не можуть отримати з мешканців міста відповідну оплату за послуги з паркування, з метою розірвання договорів з експлуатацію паркувальних майданчиків та укладення договорів зі своїми фірмами (проведення торгів скасовано рішенням суду).

2. Мета і завдання прийняття проекту рішення

Усунення допущенної помилки під час виготовлення рішення Київської міської ради від 14.05.2022 № 4577/4618, а саме внесення у вказане рішення пункту 5, яким передбачено повернення повної вартості послуг за паркування (паркувального збору) міської ради від 14.05.2022 року.

Підтримка суб'єктів господарювання, недопущення виникнення заборгованості у підприємців, які не можуть отримати з мешканців міста відповідну оплату за послуги з паркування.

3. Правове обґрунтування необхідності прийняття рішення Київської міської ради (з посиланням на конкретні положення нормативно-правових актів, на підставі й на виконання яких підготовлено проект рішення).

Проект рішення розроблено відповідно до Законів України «Про місцеве самоврядування в Україні», «Про внесення змін до деяких законодавчих актів України щодо впровадження автоматизованої системи обліку оплати проїзду в міському пасажирському транспорті», «Про автомобільний транспорт», «Про міський електричний транспорт».

4. Фінансово-економічне обґрунтування

Орієнтовна вартість буде прорахована Департаментом транспортної інфраструктури виконавчого органу Київради (КМДА) та/або КП «Київтранспарксервіс» з метою перерахунку безпідставно сплачених коштів контрагентами, які користувались платними послугами паркувальних майданчиків.

5. Доповідач проекту рішення

Доповідач проекту рішення – депутат Київської міської ради, фракція Депутатська фракція «Слуга народу», Пашинна Лілія Василівна.

Депутат Київської міської ради
Депутатська фракція «Слуга народу» **Л.В. Пашинна**

ПОРІВНЯЛЬНА ТАБЛИЦЯ
до проєкту рішення «Про внесення змін у п. 5 рішення Київської міської ради від 14.05.2022 № 4577/4618 Про відновлення роботи автоматизованої системи обліку оплати проїзду в міському пасажирському транспорті міста Києва незалежно від форм власності»

Рішення Київської міської ради від 14.05.2022 № 4577/4618 Про відновлення роботи автоматизованої системи обліку оплати проїзду в міському пасажирському транспорті міста Києва незалежно від форм власності	Проект рішення Про внесення змін у п. 5 рішення Київської міської ради від 14.05.2022 № 4577/4618 Про відновлення роботи автоматизованої системи обліку оплати проїзду в міському пасажирському транспорті міста Києва незалежно від форм власності
п. 5 Виключити пункти 1.3.1 та 1.3.2 з рішення Київської міської ради від 30.03.2022 року № 4551/4592 «Про деякі питання комплексної підтримки суб'єктів господарювання м. Києва під час дії воєнного стану, введеного Указом Президента України від 24.02.2022 року № 64/2022 «Про введення воєнного стану в Україні», затвердженого ЗУ «Про затвердження Указу Президента України «Про введення воєнного стану в Україні» від 24.02.2022 № 2102-IX»	п.5 Викласти пункти 1.3.1 та 1.3.2 з рішення Київради від 30.03.2022 року № 4551/4592 «Про деякі питання комплексної підтримки суб'єктів господарювання м. Києва під час дії воєнного стану, введеного Указом Президента України від 24.02.2022 року № 64/2022 «Про введення воєнного стану в Україні», затвердженого Законом України «Про затвердження Указу Президента України «Про введення воєнного стану в Україні від 24.02.2022 року № 2102-IX» у наступній редакції: - пункт 1.3.1. Власники та користувачі транспортних засобів другої та третьої зони паркування звільняються від оплати за послуги з користування відведеними майданчиками для платного паркування транспортних засобів, які надаються комунальним підприємством «Київтранспарксервіс» згідно з переліком, затвердженим наказом Департаменту транспортної інфраструктури виконавчого органу Київради (КМДА); - пункт 1.3.2. Власники та користувачі транспортних засобів звільняються від оплати за послуги з користування спеціально обладнаними майданчиками для платного паркування транспортних засобів другої та третьої зони паркування, які надаються комунальним підприємством «Київтранспарксервіс» згідно з переліком, затвердженим рішенням Київради, а також звільняються від оплати суб'єкти господарювання, які здійснюють діяльність із забезпечення паркування транспортних засобів на майданчиках для паркування у відповідності укладених договорів з комунальним підприємством «Київтранспарксервіс».

Київський міський голова

Окопному О. Ю.
Нефьодову М. Є.
Положишник В. О.

Прошу розглянути проєкт рішення від 21.02.2023 № 08/231 – 234/ПР в установленому порядку.

Омельченко А. В.

Для контролю за проходженням та тиражування.

Юнаковій С. М.
Гришаєвій К. Г.
Кандибору Р. В. – до відома
Оленичу П. С. – до відома

Віталій КЛИЧКО

“ 21 ” лютого 2023 року
№ 08/231 – 234/ПР

08/231-234/ПР
21.02.2023

ДЕПУТАТ
КИЇВСЬКОЇ МІСЬКОЇ РАДИ IX СКЛИКАННЯ

«21» лютого 2023 р. № 08/279/09/225-23

Заступнику Київського міського голови – секретарю Київської міської ради Бондаренку В.В.

Шановний Володимире Володимировичу!

Відповідно до законів України «Про місцеве самоврядування в Україні», «Про захист інформації в інформаційно-комунікаційних системах», «Про автомобільний транспорт», «Про міський електричний транспорт», з метою обліку оплати проїзду в міському пасажирському транспорті міста Києва незалежно від форм власності, прошу Вас надати доручення розглянути проект рішення «Про внесення змін у п. 5 рішення Київської міської ради від 14.05.2022 № 4577/4618 Про відновлення роботи автоматизованої системи обліку оплати проїзду в міському пасажирському транспорті міста Києва незалежно від форм власності»

Додатки:

1. Пояснювальна записка.

З повагою,

депутат Київської міської ради **Л.В. Пашинна**

Текст проекту рішення у паперовому вигляді відповідає проекту в електронному вигляді на USB носії.

Черновецька Ірина – головний спеціаліст відділу організаційно-методичного забезпечення діяльності депутатів. (099) 276-04-44

№ 7

08/231-157/ПР
02.02.2023

КИЇВСЬКА МІСЬКА РАДА

II СЕСІЯ IX СКЛИКАННЯ

РІШЕННЯ

_____№_____

ПРОЄКТ

Про організаційні питання, пов'язані з ефективним використанням та збереженням доріг Солом'янського району міста Києва

Відповідно до статті 327 Цивільного кодексу України, статті 60 Закону України «Про місцеве самоврядування в Україні», статей 16, 17, 19, 20, 21 Закону України «Про автомобільні дороги», статті 3 Закону України «Про дорожній рух», з метою ефективного використання та збереження дороги, розміщеної на території Солом'янського району міста Києва, Київська міська рада вирішила:

1. Виконавчому органу Київської міської ради здійснити організаційно-правові заходи щодо прийняття на баланс та утримання майна, а саме: ділянки дороги по вулиці Новій між Повітрофлотським проспектом та Великим Окружним шляхом завдовжки 2400 м, завширшки 14 м, загальною площею 41065 кв. м у Солом'янському районі міста Києва.

2. Комунальному підприємству «Шляхово-експлуатаційного управління по ремонту та утриманню автомобільних шляхів та споруд на них Солом'янського району м. Києва» облікувати на балансі ділянку дороги, зазначену в пункті 1 цього рішення.

3. Департаменту комунальної власності м. Києва виконавчого органу Київської міської ради (Київської міської державної адміністрації) закріпити на праві господарського відання за Комунальним підприємством «Шляхово-експлуатаційного управління по ремонту та утриманню автомобільних шляхів та споруд на них Солом'янського району м. Києва» майно згідно з пунктом 1 цього рішення.

4. Офіційно оприлюднити це рішення в установленому порядку.

5. Контроль за виконанням цього рішення покласти на постійну комісію Київської міської ради з питань власності та постійну комісію Київської міської ради з питань транспорту, зв'язку та реклами.

Київський міський голова Віталій КЛИЧКО

ПОДАННЯ:

Депутат Київської міської ради — Георгій ЗАНТАРАЯ

ПОГОДЖЕНО:

Голова постійної комісії Київської міської ради з питань власності — Михайло ПРИСЯЖНЮК

Протокол № 4/77 від 09.03.2023, із зауваженнями

Секретар постійної комісії Київської міської ради з питань власності — Сергій АРТЕМЕНКО

Голова постійної комісії Київської міської ради з питань транспорту, зв'язку та реклами — Олексій ОКОПНИЙ

Секретар постійної комісії Київської міської ради з питань транспорту, зв'язку та реклами — Олесь МАЛЯРЕВИЧ

Начальник управління правового забезпечення діяльності Київської міської ради

ПОЯСНЮВАЛЬНА ЗАПИСКА
до проєкту рішення Київської міської ради «Про організаційні питання, пов'язані з ефективним використанням та збереженням доріг Солом'янського району міста Києва»

1. Опис проблем, для вирішення яких підготовлено проект рішення, обґрунтування відповідності та достатності передбачених у проєкті рішення механізмів і способів вирішення існуючих проблем, а також актуальності цих проблем для територіальної громади міста Києва.

Проєкт рішення підготовлений з метою закріплення за відповідним шляхово-експлуатаційним підприємством – комунальним підприємством «Шляхово-експлуатаційного управління по ремонту та утриманню автомобільних шляхів та споруд на них Солом'янського району м. Києва» позабалансової ділянки дороги по вулиці Новій між Повітрофлотським проспектом та Великим Окружним шляхом з метою забезпечення безпечних та комфортних умов руху транспорту та пішоходів, шляхом виконання заходів з утримання та поточного ремонту відповідно до Технічних правил ремонту і утримання вулиць та доріг населених пунктів, затверджених Наказом Міністерства регіонального розвитку, будівництва та житлово-комунального господарства України від 14.02.2012 №54 та Правил благоустрою міста Києва, затверджених Рішенням Київської міської ради від 25.12.2008 №1051/1051.

Слід зазначити, що упродовж тривалого часу до Київської міської ради та Київської міської державної адміністрації надходили численні звернення громадян стосовно неналежного технічного стану вулиці Нової у Солом'янському районі м. Києва.

Крім того, Департаментом патрульної поліції Управління патрульної поліції в м. Києва постійно виносяться вимоги (приписи) щодо необхідності термінового виконання ремонту покриття та дорожнього огородження.

Прийняття рішення дозволить забезпечити виконання необхідних заходів з ремонту та утримання зазначеної ділянки вулично-дорожньої мережі міста.

В свою чергу, задовільний технічний стан вказаної вулиці, як одного з південних в'їздів у столицю призведе до прискорення транспортного сполучення міста Києва з агломерацією, забезпечить розвиток супутньої інфраструктури та позитивно вплине на імідж міської влади в цілому.

2. Правове обґрунтування необхідності прийнята рішення (з посиланням на конкретні положення нормативно-правових актів, на підставі й на виконання яких підготовлено проєкт рішення).

Проєкт рішення Київської міської ради розроблений відповідно до статті 327 Цивільного кодексу України, статті 60 Закону України «Про місцеве самоврядування в Україні», статей 16, 17, 19, 20, 21 Закону України «Про автомобільні дороги», статті 3 Закону України «Про дорожній рух».

3. **Опис цілей і завдань, основних положень проєкту рішення, а також очікуваних соціально-економічних, правових та інших наслідків для територіальної громади міста Києва від прийняття запропонованого проєкту рішення.**

Метою даного рішення є закріплення за відповідним шляхово-експлуатаційним підприємством – комунальним підприємством «Шляхово-експлуатаційного управління по ремонту та утриманню автомобільних шляхів та споруд на них Солом'янського району м. Києва» позабалансової ділянки дороги по вулиці Новій між Повітрофлотським проспектом та Великим Окружним шляхом.

Проєкт рішення складається з 5 пунктів:

1. Виконавчому органу Київської міської ради здійснити організаційно-правові заходи щодо прийняття на баланс та утримання майна, а саме: ділянки дороги по вулиці Новій між Повітрофлотським проспектом та Великим Окружним шляхом завдовжки 2400 м, завширшки 14 м, загальною площею 41065 кв. м у Солом'янському районі міста Києва.

2. Комунальному підприємству «Шляхово-експлуатаційного управління по ремонту та утриманню автомобільних шляхів та споруд на них Солом'янського району м. Києва» облікувати на балансі ділянку дороги, зазначену в пункті 1 цього рішення.

3. Департаменту комунальної власності м. Києва виконавчого органу Київської міської ради (Київської міської державної адміністрації) закріпити на праві господарського відання за Комунальним підприємством «Шляхово-експлуатаційного управління по ремонту та утриманню автомобільних шляхів та споруд на них Солом'янського району м. Києва» майно згідно з пунктом 1 цього рішення.

4. Офіційно оприлюднити це рішення в установленому порядку.

5. Контроль за виконанням цього рішення покласти на постійну комісію Київської міської ради з питань власності та постійну комісію Київської міської ради з питань транспорту, зв'язку та реклами.

4. **Фінансово-економічне обґрунтування та пропозиції щодо джерел покриття цих витрат.**

Реалізація проекту рішення Київської міської ради не потребує додаткових витрат з бюджету міста Києва.

5. Прізвище або назва суб'єкта подання, прізвище, посада, контактні дані доповідача проєкту рішення на пленарному засіданні та особи, відповідальної за супроводження проєкту рішення.

Суб'єктом подання проекту рішення є депутат Київської міської ради Зантарая Георгій Малхазович.

Особою, відповідальною за супроводження проекту рішення та доповідачем проекту рішення на пленарному засіданні є депутат Київської міської ради Зантарая Георгій Малхазович.

Депутат Київської міської ради **Георгій ЗАНТАРАЯ**

1

Заступник міського голови –
секретар Київської міської ради

Присяжнюку М. О.
Окопному О. Ю.
Положишник В. О.

Прошу розглянути проєкт рішення від 02.02.2023 № 08/231 – 157/ПР в установленому порядку.

Омельченко А. В.

Для контролю за проходженням та тиражування.

Юнаковій С. М.
Гришаєвій К. Г.
Андронову В. Є. – до відома
Кандибору Р. В. – до відома
Чечотці І.Р. - прошу виловити дурницю

Володимир БОНДАРЕНКО

"02" лютого 2023 року
№ 08/231 – 157/ПР

08/231-157/ПР
02. 02. 2023

ДЕПУТАТ
КИЇВСЬКОЇ МІСЬКОЇ РАДИ IX СКЛИКАННЯ

«01» лютого 2022 р. № 08/279/09/198-20

Заступнику міського голови –
секретарю Київської міської ради

Бондаренку В.В.

Шановний Володимире Володимировичу!

Відповідно до Регламенту Київської міської ради, затвердженого рішенням Київської міської ради від 04.11.2021 № 3135/3176 (зі змінами) прошу Вас, забезпечити винесення на розгляд та погодження Київської міської ради проєкту рішення Київської міської ради «Про організаційні питання, пов'язані з ефективним використанням та збереженням доріг Солом'янського району міста Києва » за моїм поданням.

Текст проєкту рішення у паперовому вигляді відповідає проєкту в електронному вигляді на USB носії.

Додаток: проект рішення з пояснювальною запискою на 5 аркушах.

З повагою
Депутат **Георгій ЗАНТАРАЯ**

Вик. Бірюк П.М
0960907595

1.1.

УКРАЇНА

ВИКОНАВЧИЙ ОРГАН КИЇВСЬКОЇ МІСЬКОЇ РАДИ
(КИЇВСЬКА МІСЬКА ДЕРЖАВНА АДМІНІСТРАЦІЯ)

ДЕПАРТАМЕНТ КОМУНАЛЬНОЇ ВЛАСНОСТІ м. КИЄВА

вул. Хрещатик, 10, м. Київ, 01001, тел./факс (044) 202-61-51
Контактний центр міста Києва (044) 15 51 E-mail: property@kyivcity.gov.ua Код ЄДРПОУ 19020407

Постійна комісія Київської міської ради
з питань власності

На виконання доручення заступника голови Київської міської державної адміністрації з питань здійснення самоврядних повноважень Андронова В. Є. від 08.02.2023 № 08/217-157/ПР у Департаменті комунальної власності м. Києва виконавчого органу Київської міської ради (Київської міської державної адміністрації) опрацьовано проєкт рішення Київської міської ради від 02.02.2023 № 08/217-157/ПР «Про організаційні питання, пов'язані з ефективним використанням та збереженням доріг Солом'янського району міста Києва».

За результатами опрацювання пропонуємо пункт 1 вказаного рішення викласти в наступній редакції:

«1. Виконавчому органу Київської міської ради (Київської міської державної адміністрації) здійснити організаційно-правові заходи щодо прийняття на баланс та утримання комунального майна – ділянки автомобільної дороги по вул. Новій між Повітрофлотським проспектом та Великим Окружним шляхом довжиною 2400 м, шириною 14 м, загальною площею 41065 кв. м у Солом'янському районі міста Києва, а саме:

1.1 Облікувати на балансі комунального підприємства «Шляхово-експлуатаційне управління по ремонту та утриманню автомобільних шляхів та споруд на них Солом'янського району» м. Києва ділянку автомобільної дороги згідно з пунктом 1 цього рішення;

1.2 Департаменту комунальної власності м. Києва виконавчого органу Київської міської ради (Київської міської державної адміністрації) закріпити на праві господарського відання за комунальним підприємством «Шляхово-експлуатаційне управління по ремонту та утриманню автомобільних шляхів та споруд на них Солом'янського району» м. Києва ділянку автомобільної дороги згідно з пунктом 1 цього рішення.».

Перший заступник директора Олег ШМУЛЯР

Віктор Ткачик, Ірина Малютіна Лариса Речмедіна 202 61 89 (0995542990), спр. № 062/06-13-

N 08/4621
20.02.2023

ДОКУМЕНТ ІТС ЄІПК СЕД АСКОД (**ПІДПИСАНО КВАЛІФІКОВАНИМ ЕЛЕКТРОННИМ ПІДПИСОМ**)

Сертифікат
3ED5083160DBC59B04000000014600003E7CAC00
Підписувач Шмуляр Олег Васильович
Дійсний з 07.11.2022 по 07.11.2023

Департамент комунальної власності м. Києва

062/06-13-786 від 20.02.2023

УКРАЇНА

ВИКОНАВЧИЙ ОРГАН КИЇВСЬКОЇ МІСЬКОЇ РАДИ
(КИЇВСЬКА МІСЬКА ДЕРЖАВНА АДМІНІСТРАЦІЯ)

ДЕПАРТАМЕНТ КОМУНАЛЬНОЇ ВЛАСНОСТІ м. КИЄВА

вул. Хрещатик, 10, м. Київ, 01001, тел./факс (044) 202-61-51
Контактний центр міста Києва (044) 15 51 E-mail: property@kyivcity.gov.ua Код ЄДРПОУ 19020407

Постійна комісія Київської міської ради
з питань транспорту, зв'язку та реклами

На виконання доручення заступника голови Київської міської державної адміністрації з питань здійснення самоврядних повноважень Андронова В. Є. від 08.02.2023 № 08/217-157/ПР у Департаменті комунальної власності м. Києва виконавчого органу Київської міської ради (Київської міської державної адміністрації) опрацьовано проєкт рішення Київської міської ради від 02.02.2023 № 08/217-157/ПР «Про організаційні питання, пов'язані з ефективним використанням та збереженням доріг Солом'янського району міста Києва».

За результатами опрацювання пропонуємо пункт 1 вказаного рішення викласти в наступній редакції:

«1. Виконавчому органу Київської міської ради (Київської міської державної адміністрації) здійснити організаційно-правові заходи щодо прийняття на баланс та утримання комунального майна – ділянки автомобільної дороги по вул. Новій між Повітрофлотським проспектом та Великим Окружним шляхом довжиною 2400 м, шириною 14 м, загальною площею 41065 кв. м у Солом'янському районі міста Києва, а саме:

1.1 Облікувати на балансі комунального підприємства «Шляхово-експлуатаційне управління по ремонту та утриманню автомобільних шляхів та споруд на них Солом'янського району» м. Києва ділянку автомобільної дороги згідно з пунктом 1 цього рішення;

1.2 Департаменту комунальної власності м. Києва виконавчого органу Київської міської ради (Київської міської державної адміністрації) закріпити на праві господарського відання за комунальним підприємством «Шляхово-експлуатаційне управління по ремонту та утриманню автомобільних шляхів та споруд на них Солом'янського району» м. Києва ділянку автомобільної дороги згідно з пунктом 1 цього рішення.».

Перший заступник директора Олег ШМУЛЯР

Віктор Ткачик, Ірина Малютіна Лариса Речмедіна 202 61 89 (0995542990), спр. № 062/06-13-87

ДОКУМЕНТ ІТС ЄІПК СЕД АСКОД (**ПІДПИСАНО КВАЛІФІКОВАНИМ ЕЛЕКТРОННИМ ПІДПИСОМ**)

Сертифікат
3ED5083160DBC59B04000000014600003E7CAC00
Підписувач Шмуляр Олег Васильович
Дійсний з 07.11.2022 по 07.11.2023

Департамент комунальної власності м. Києва

062/06-13-609 від 09.02.2023

КИЇВСЬКА МІСЬКА РАДА

IX СКЛИКАННЯ

ПОСТІЙНА КОМІСІЯ З ПИТАНЬ ВЛАСНОСТІ

вул. Хрещатик, 36, м. Київ, 01044 *тел./факс: (044) 202-73-12*

Витяг з протоколу № 4/77
засідання постійної комісії Київської міської ради
з питань власності
від 09.03.2023

Місце проведення засідання комісії: Київська міська рада, м. Київ, вул. Хрещатик, 36, 10 поверх, зал засідань 1017, початок об 11:00.

Присутні: 5 депутатів Київської міської ради, членів постійної комісії:

Михайло ПРИСЯЖНЮК	голова постійної комісії
Ганна СВИРИДЕНКО	перша заступниця голови постійної комісії
Сергій АРТЕМЕНКО	секретар постійної комісії
члени постійної комісії:	
Рустем АХМЕТОВ	член постійної комісії
Олег ЛЕВЧЕНКО	член постійної комісії
Відсутні:	**3** депутати Київської міської ради
Павло БОЙЧЕНКО	заступник голови постійної комісії
Костянтин БРОВЧЕНКО	заступник голови постійної комісії
Ілля КУШНІР	член постійної комісії

РОЗГЛЯД (ОБГОВОРЕННЯ) ПИТАНЬ ПОРЯДКУ ДЕННОГО:

1. Про розгляд проєкту рішення Київської міської ради «Про організаційні питання, пов'язані з ефективним використанням та збереженням доріг Солом'янського району міста Києва» ***(ділянка дороги по вул. Новій між просп. Повітрофлотським та Великим Окружним шляхом)*** **за поданням депутата Київської міської ради Георгія ЗАНТАРАЯ (доручення від 02.02.2023 №08/231-157/ПР).**

1.1. Про розгляд пропозицій Департаменту комунальної власності м.Києва виконавчого органу Київської міської ради (КМДА) до проєкту рішення від 02.02.2023 №08/231-157/ПР (вих. від 20.02.2023 №08/4621, вх. від 20.02.2023 №08/4621).

Постійна комісія Київради з питань транспорту, зв'язку та реклами - не надала висновок в установленому Регламентом порядку про результат розгляду проєкту рішення.

Доповідач: Георгій ЗАНТАРАЯ.

СЛУХАЛИ: Інформацію Павла БІРЮКА - помічника – консультанта депутата Київської міської ради Георгія ЗАНТАРАЯ щодо мети прийняття проєкту рішення.

ВИСТУПИЛИ: Михайло ПРИСЯЖНЮК, Олег ШМУЛЯР, Павло БІРЮК.

Михайло ПРИСЯЖНЮК звернувся до доповідача із запитанням чи підтримує суб'єкт подання проєкту рішення пропозиції Департаменту комунальної власності м.Києва виконавчого органу Київської міської ради (КМДА) до проєкту, викладені в листі від 20.02.2023 № 08/4621, вх. від 20.02.2023 № 08/4621.

Павло БІРЮК зазначив, що суб'єкт подання погоджується із запропонованими пропозиціями до проєкту рішення.

Михайло ПРИСЯЖНЮК поставив на голосування проєкт рішення із пропозиціями Департаменту комунальної власності м.Києва виконавчого органу Київської міської ради (Київської міської державної адміністрації).

ВИРІШИЛИ: Підтримати проєкт рішення Київської міської ради із зауваженнями Департаменту комунальної власності м.Києва виконавчого органу Київської міської ради (Київської міської державної адміністрації) та викласти проєкт рішення в новій редакції, а саме:

«1. Виконавчому органу Київської міської ради (Київської міської державної адміністрації) здійснити організаційно-правові заходи щодо прийняття на баланс та утримання комунального майна – ділянки автомобільної дороги на вул. Новій між Повітрофлотським проспектом та Великим Окружним шляхом довжиною 2400 м, шириною 14 м, загальною площею 41065 кв. м у Солом'янському районі міста Києва, а саме:

1.1. Облікувати на балансі комунального підприємства «Шляхово-експлуатаційне управління по ремонту та утриманню автомобільних шляхів та споруд на них Солом'янського району м. Києва» ділянку автомобільної дороги згідно з пунктом 1 цього рішення.

1.2. Департаменту комунальної власності м.Києва виконавчого органу Київської міської ради (Київської міської державної адміністрації) закріпити на праві господарського відання за комунальним підприємством «Шляхово-експлуатаційне управління по ремонту та утриманню автомобільних шляхів та споруд на них Солом'янського району м. Києва» ділянку автомобільної дороги згідно з пунктом 1 цього рішення.».

ГОЛОСУВАЛИ: «за» - 5; «проти» - 0; «утримались» - 0; «не голосували» - 1 (Рустем АХМЕТОВ).

Рішення прийнято.

Голова комісії Михайло ПРИСЯЖНЮК

Секретар комісії Сергій АРТЕМЕНКО

N 8

08/231-259/ПР
24.02.2023

КИЇВСЬКА МІСЬКА РАДА

II СЕСІЯ IX СКЛИКАННЯ

РІШЕННЯ

_____№_____

Про надання дозволу на проведення експертної грошової оцінки земельної ділянки, що підлягає продажу

634391187

Відповідно до статей 9, 128 Земельного кодексу України, пункту 34 частини першої статті 26 Закону України «Про місцеве самоврядування в Україні» та розглянувши заяву (клопотання) громадянина Турчинського Аркадія Аркадійовича від 29.09.2022 № 634391187 про продаж земельної ділянки без земельних торгів, Київська міська рада

ВИРІШИЛА:

1. Надати дозвіл на проведення експертної грошової оцінки земельної ділянки (кадастровий номер 8000000000:79:472:0076) площею 0,0831 га для експлуатації та обслуговування нежитлових будівель на вул. Академіка Заболотного, 144-в у Голосіївському районі м. Києва, що підлягає продажу громадянину Турчинському Аркадію Аркадійовичу (категорія земель – землі промисловості, транспорту, електронних комунікацій, енергетики, оборони та іншого призначення, код виду цільового призначення – 12.04) (справа № 634391187).

2. Контроль за виконанням цього рішення покласти на постійну комісію Київської міської ради з питань архітектури, містобудування та земельних відносин.

Київський міський голова Віталій КЛИЧКО

ПОЯСНЮВАЛЬНА ЗАПИСКА

№ ПЗН-45495-2 від 20.02.2023

до проєкту рішення Київської міської ради:

Про надання дозволу на проведення експертної грошової оцінки земельної ділянки, що підлягає продажу

До кадастрової справи
№ 634391187

1. Юридична особа/ Фізична особа:

Назва	***Турчинський Аркадій Аркадійович***
Реєстраційний номер:	***від 29.09.2022 № 634391187,*** ***доручення від 29.09.2022 № 08/15857***

*за даними Єдиного державного реєстру юридичних осіб, фізичних осіб- підприємців та громадських формувань

2. Відомості про земельну ділянку (кадастровий № 8000000000:79:472:0076).

Місце розташування (адреса)	***м. Київ, р-н Голосіївський,*** ***вул. Академіка Заболотного, 144в***
Площа	***0,0831 га***
Вид та термін	***право в процесі оформлення***
Вид цільового призначення згідно з данними ДЗК	***12.04 Для розміщення та експлуатації будівель і споруд автомобільного транспорту та дорожнього господарства***
Нормативна грошова оцінка земельної ділянки	***869 708 грн 98 коп.***

3. Мета прийняття рішення.

Метою прийняття рішення є забезпечення реалізації встановленого Земельним кодексом України права фізичних та юридичних осіб на придбання земельних ділянок у власність.

4. Особливі характеристики ділянки.

Наявність будівель і споруд на ділянці:	*На земельній ділянці розташований майновий комплекс загальною площею 515 кв.м, який перебуває у власності громадянина Турчинського Аркадія Аркадійовича на підставі договору дарування майнового комплексу від 01.01.2017 № 3, право власності зареєстровано у Державному реєстрі речових прав на нерухоме майно 04.01.2017, номер запису про право власності 18472649 (інформація з Державного реєстру речових прав на нерухоме майно та Реєстру прав власності на нерухоме майно, Державного реєстру Іпотек, Єдиного реєстру заборон відчуження об'єктів нерухомого майна щодо об'єкта нерухомого майна від 20.02.2023 № 323426787).*
Наявність ДПТ:	*Відповідно до детального плану території в районі вулиць Академіка Заболотного, Академіка Лебедєва та Метрологічної, затвердженого рішенням Київської міської ради від 21.07.2016 № 827/827, земельна ділянка за функціональним призначенням належить частково до комунально-складської території та частково до території громадських будівель і споруд.*
Функціональне призначення згідно з Генеральним планом:	*Відповідно до Генерального плану міста Києва, затвердженого рішенням Київської міської ради від 28.03.2002 № 370/1804, земельна ділянка за функціональним призначенням належить до комунально-складської території та частково до території громадських будівель і споруд.*

Правовий режим:	*Земельна ділянка належить до земель комунальної власності територіальної громади міста Києва, право власності зареєстровано у Державному реєстрі речових прав на нерухоме майно 22.11.2017, номер запису про право власності 23556266 (інформація з Державного реєстру речових прав на нерухоме майно та Реєстру прав власності на нерухоме майно, Державного реєстру Іпотек, Єдиного реєстру заборон відчуження об'єктів нерухомого майна щодо об'єкта нерухомого майна від 20.02.2023 № 323426434).*
Інші особливості:	*Земельна ділянка перебуває в оренді громадянина Турчинського Аркадія Аркадійовича, договір оренди земельної ділянки від 19.06.2018 № 2502, строк дії договору 10 років.* *Розмір річної орендної плати за земельну ділянку 41 250,43 грн.* *Департаментом містобудування та архітектури виконавчого органу Київської міської ради (Київської міської державної адміністрації) (далі – Департамент) листом від 06.10.2022 № 055-6831 надано позитивний висновок щодо відповідності місця розташування та цільового призначення земельної ділянки Генеральному плану міста Києва та іншій містобудівній документації. Департамент не заперечує проти продажу зазначеної земельної ділянки з заявленим цільовим призначенням.* *Міністерство культури та інформаційної політики України листом від 16.11.2022 № 06/35/3706-22 та Департамент охорони культурної спадщини виконавчого органу Київської міської ради (Київської міської державної адміністрації) листом від 14.11.2022 № 066-1896 не висловили заперечень стосовно відчуження земельної ділянки.* *Згідно з актом обстеження земельної ділянки від 06.01.2023 № А-23-0004/01 на земельній ділянці розташовані будівлі гаражних боксів, які відповідно до даних Державного реєстру речових прав на нерухоме майно, як майновий комплекс належать громадянину Турчинському А.А. на підставі договору дарування майнового комплексу від 01.01.2017 № 3, право власності зареєстровано у Державному реєстрі речових прав на нерухоме майно 04.01.2017, номер запису про право власності 18472649.* *Листом від 11.02.2023 громадянин Турчинський А.А. повідомив, що він являється заступником директора автотранспортного підприємства ПП «Алекс-Транс Плюс», яке займається перевезенням пасажирів, небезпечних вантажів та небезпечних відходів автомобільним, залізничним, морським та річковим транспортом, міжнародних перевезень пасажирів та вантажів автомобільним транспортом (ліцензія від 10.10.2006 № 706).* *На земельній ділянці, яка перебуває в оренді громадянина Турчинського А.А. розташовані нежитлові будівлі, що використовуються для зберігання власності транспорту, яке знаходиться на балансі зазначеного автотранспортного підприємства, іншої діяльності на даній земельній ділянці не здійснюється і не здійснювалось, тобто ділянка використовується за цільовим призначенням.*

	Зважаючи на положення статей 9, 122 Земельного кодексу України та пункту 34 частини першої статті 26 Закону України «Про місцеве самоврядування в Україні» (щодо обов'язковості розгляду питань землекористування на пленарних засіданнях) вказаний проєкт рішення направляється для подальшого розгляду Київською міською радою.

5. Стан нормативно-правової бази у даній сфері правового регулювання.

У сфері нормативно-правового регулювання даного питання діє частина третьої статті 128 Земельного кодексу України.

6. Фінансово-економічне обґрунтування.

Прийняття рішення дозволить забезпечити надходження коштів до бюджету за рахунок сплати авансового внеску в рахунок ціни продажу земельної ділянки (20% від нормативної грошової оцінки) у сумі 173 941,80 грн (сто сімдесят три тисячі дев'ятсот сорок одна гривня 80 копійок).

7. Прогноз соціально-економічних та інших наслідків прийняття рішення.

Прийняття такого рішення є підставою для визначення ціни земельної ділянки для подальшого її продажу зацікавленим особам.

Доповідач: директор Департаменту земельних ресурсів **Валентина ПЕЛИХ.**

Директор Департаменту земельних ресурсів Валентина ПЕЛИХ

Справа 634391187

Код земельної ділянки:	79:472:0076
Площа:	0.0831 га
Адрес земельноїділянки:	вул. Академіка Заболотного, 144-в
Заявник:	Турчинський Аркадій Аркадійович
Вид та термін користування:	Не визначено
Цільове призначення:	для експлуатації та обслуговування нежитлових будівель

Матеріали аерофотозйомки 2019 р.
виготовлено за даними АІС ОУЗР

РОБОЧІ МАТЕРІАЛИ

Витяг з бази даних міського земельного кадастру від 03.10.2022

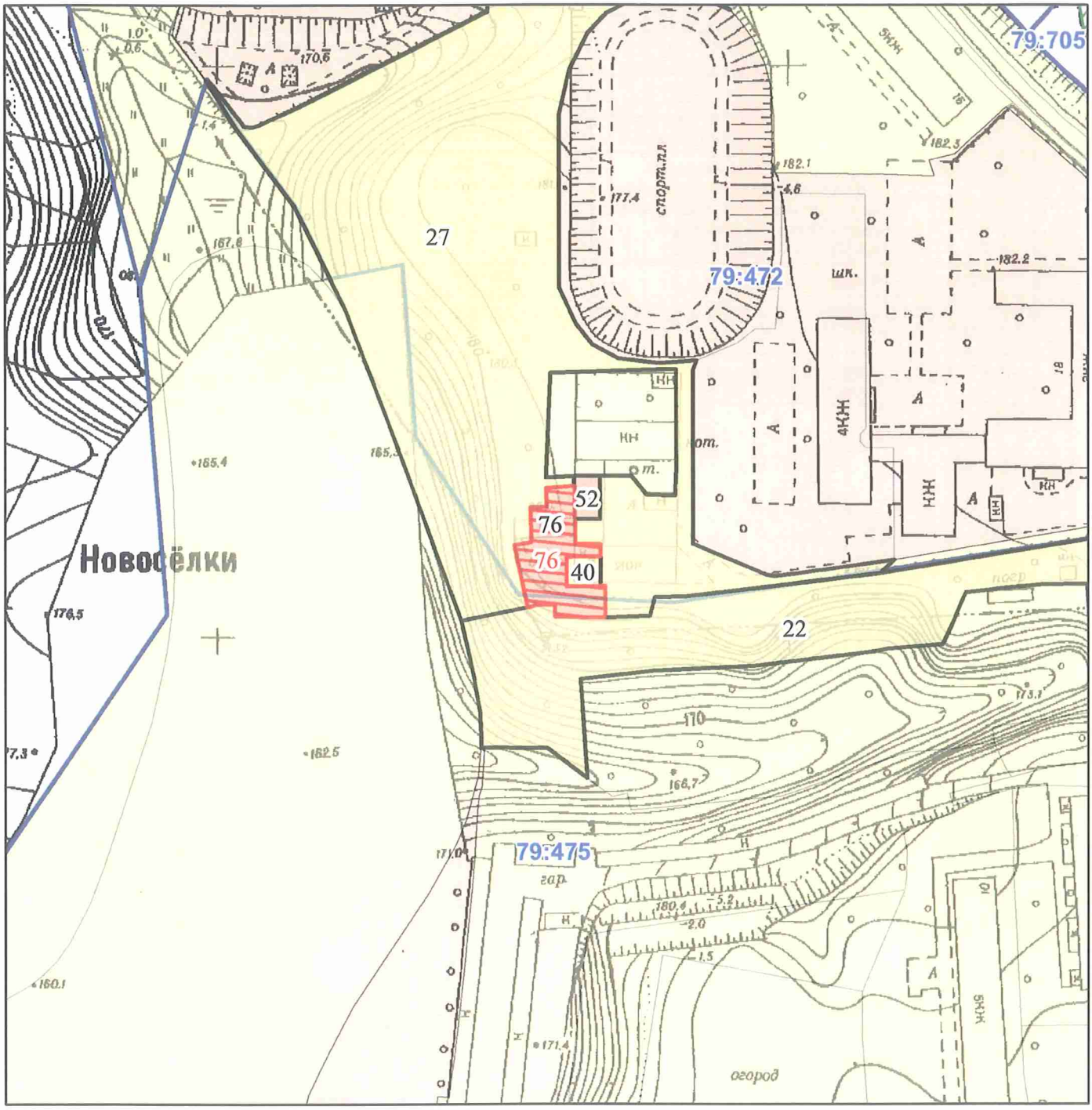

Масштаб 1:2 000

РЕЄСТР ЗЕМЕЛЬНОГО КАДАСТРУ

Код зем. ділянки	Суб'єкт господарювання за яким обліковується земельна ділянка у міському земельному кадастрі	Адреса земельної ділянки	Площа кв.м.	Вид права	Дата закінч. права
79:472:0027	Землі не надані у власність чи користування		20269,88		
79:472:0040	Приватне акціонерне товариство "ДТЕК Київські електромережі"	вул. Академіка Заболотного, 144	123,58		
79:472:0052	Комунальний позашкільний навчальний заклад "Київський центр дитячо-юнацького туризму, краєзнавства та військово-патріотичного виховання"	вул. Академіка Заболотного, 144	135,55	Без права	
79:472:0076	Фізична особа	вул. Академіка Заболотного, 144в	830,65	Оренда на 10 років	19.06.2028
79:472:0076	Фізична особа	вул. Академіка Заболотного, 144-в	831,00	Не визначено	
79:475:0022	Землі не надані у власність чи користування		6179,18		

Заступник міського голови –
секретар Київської міської ради

Терентьєву М. О.
Вітренку А. О.
Положишник В. О.
Окопному О.Ю.

Прошу розглянути проєкт рішення від 24.02.2023 № 08/231 – 259/ПР в установленому порядку.

Омельченко А. В.

Для контролю за проходженням та тиражування.

Поворознику М. Ю. – до відома
Кандибору Р.В.

Володимир БОНДАРЕНКО

"27" лютого 2023 року
№ 08/231 – 259/ПР

08/231-259/ПР
24.02.2023

УКРАЇНА

ВИКОНАВЧИЙ ОРГАН КИЇВСЬКОЇ МІСЬКОЇ РАДИ
(КИЇВСЬКА МІСЬКА ДЕРЖАВНА АДМІНІСТРАЦІЯ)

ДЕПАРТАМЕНТ ЗЕМЕЛЬНИХ РЕСУРСІВ

вул. Хрещатик, 32-а, м. Київ, 01001 тел. (044) 279 58 72
Контактний центр міста Києва (044) 15 51 E-mail: kyivland@kyivcity.gov.ua Код ЄДРПОУ 26199097

24.02.2023 № 05715-СЛ-45495

Заступнику міського голови-
секретарю Київської міської ради
Володимиру БОНДАРЕНКУ

Шановний Володимире Володимировичу!

Департамент земельних ресурсів виконавчого органу Київської міської ради (Київської міської державної адміністрації) відповідно до пункту 3 статті 26 Регламенту Київської міської ради, затвердженого рішенням Київської міської ради від 04.11.2021 № 3135/3176, направляє проєкт рішення Київської міської ради «Про надання дозволу на проведення експертної грошової оцінки земельної ділянки, що підлягає продажу» (справа № 634391187) для подальшого опрацювання.

Додатки:
- проєкт рішення Київської міської ради до справи № 634391187 на 1 арк. в 1 примірнику;
- пояснювальна записка до справи № 634391187 на 3 арк. в 1 примірнику;
- витяг з бази даних міського земельного кадастру на 1 арк. в 1 примірнику;
- матеріали супутникової фотозйомки на 1 арк. в 1 примірнику;
- матеріали справи № 634391187 на 34 арк. в 1 примірнику.

З повагою

Директор Валентина ПЕЛИХ

№9

08/231-263/ПР
24.02.2023

КИЇВСЬКА МІСЬКА РАДА

II СЕСІЯ IX СКЛИКАННЯ

РІШЕННЯ

_____№_____

577749045

Про продаж на земельних торгах права оренди на земельні ділянки та затвердження переліку земельних ділянок для опрацювання можливості продажу їх на земельних торгах

Відповідно до статей 9, 93, 116, 124, 127, 134-139 Земельного кодексу України, пункту 34 частини першої статті 26 Закону України «Про місцеве самоврядування в Україні», Закону України «Про Державний земельний кадастр», Закону України «Про державну реєстрацію речових прав на нерухоме майно та їх обтяжень», статей 6 та 16 Закону України «Про оренду землі», Закону України «Про внесення змін до деяких законодавчих актів України щодо розмежування земель державної та комунальної власності», Вимог щодо підготовки до проведення та проведення земельних торгів для продажу земельних ділянок та набуття прав користування ними (оренди, суперфіцію, емфітевзису), затверджених постановою Кабінету Міністрів України від 22.09.2021 № 1013, відповідно до пункту 7.7. Порядку набуття прав на землю із земель комунальної власності у місті Києві, затвердженого рішенням Київської міської ради від 20.04.2017 № 241/2463, враховуючи рішення Київської міської ради від 23.06.2022 № № 4789/4830, 4794/4835, 4796/4837 та від 25.08.2022 № № 5120/5161, 5126/5167, 5133/5174, 5134/5175 «Про затвердження технічних документацій із землеустрою щодо інвентаризації земель», Київська міська рада

ВИРІШИЛА:

1. Затвердити перелік земельних ділянок, право оренди на які підлягає продажу на земельних торгах окремими лотами, згідно з додатком 1 до цього рішення та умови продажу лотів (справа 577749045):

1.1. Стартовий розмір річної орендної плати складає 3 (три) відсотки від нормативної грошової оцінки цих земельних ділянок.

1.2. Мінімальний крок торгів встановити у розмірі 1 (одного) відсотка від стартової ціни лота. Розмір максимального кроку торгів не обмежується.

1.3. Строк оренди земельних ділянок становить 5 (п'ять) років.

1.4. Річна орендна плата за перший рік користування земельними ділянками, визначена за результатами земельних торгів, підлягає сплаті переможцями земельних торгів не пізніше п'яти банківських днів з дня укладення відповідних договорів оренди земельних ділянок.

1.5. Заборонити будівництво будь-яких об'єктів нерухомого майна на цих земельних ділянках.

2. Затвердити проєкти договорів оренди земельних ділянок, право оренди на які підлягає продажу на земельних торгах, згідно з додатками 2-6 до цього рішення.

3. Провести земельні торги у формі електронного аукціону з продажу права оренди земельних ділянок, визначених у додатку 1 до цього рішення.

4. За результатами земельних торгів з продажу права оренди земельних ділянок, визначених у додатку 1 до цього рішення, передати переможцям в оренду земельні ділянки на умовах, визначених проєктами договорів оренди згідно з додатками 2 - 6 до цього рішення.

5. Департаменту земельних ресурсів виконавчого органу Київської міської ради (Київської міської державної адміністрації) здійснити заходи, встановлені законодавством України, з виконання функцій організатора земельних торгів від імені Київської міської ради.

6. Набувачі права оренди за результатами земельних торгів з продажу права оренди земельних ділянок, визначених у додатку 1 до цього рішення зобов'язані:

6.1. Своєчасно вносити орендну плату, щорічний розмір якої за кожний наступний рік оренди не може бути меншим розміру річної орендної плати за перший рік користування земельними ділянками, визначеного за результатами земельних торгів.

6.2. Виконувати обов'язки землекористувачів згідно з вимогами статті 96 Земельного кодексу України.

6.3. Забезпечувати вільний доступ до орендованих земельних ділянок для контролю за дотриманням орендарем умов використання земельних ділянок та для прокладання нових, ремонту та експлуатації існуючих інженерних мереж і споруд, розміщених у межах земельних ділянок.

6.4. Питання відшкодування відновної вартості зелених насаджень та інші питання майнових відносин вирішувати в установленому порядку.

6.5. Виконати вимоги, викладені в листах Департаменту містобудування та архітектури виконавчого органу Київської міської ради (Київської міської державної адміністрації) від 27.10.2022 № 055-7381, від 27.10.2022 № 055-7383, від 27.10.2022 № 055-7379, від 27.10.2022 № 055-7380, від 27.10.2022 № 055-7376 та Департаменту охорони культурної спадщини виконавчого органу Київської міської ради (Київської міської державної адміністрації) від 02.11.2022 № 066-1789, щодо продажу земельних ділянок, визначених у додатку 1 до цього рішення.

6.6. Дотримуватися обмежень у використанні земельних ділянок, зареєстрованих у Державному земельному кадастрі.

6.7.Відшкодувати витрати (видатки), здійснені на підготовку лотів для продажу на земельних торгах у порядку, встановленому Кабінетом Міністрів України.

6.8. Забезпечити нотаріальне посвідчення договорів оренди земельних ділянок, укладених на підставі проведених земельних торгів.

7. Право оренди земельних ділянок може бути припинено відповідно до статей 141, 143 Земельного кодексу України.

8. Уповноважити Київського міського голову, а в разі його відсутності – особу, на яку покладено виконання обов'язків Київського міського голови, укласти (підписати) за результатами земельних торгів від імені Київської міської ради договори оренди земельних ділянок, визначених у пункті 2 цього рішення, та інші документи, необхідні для виконання цього рішення.

9. Визначити перелік земельних ділянок для опрацювання можливості продажу їх на земельних торгах згідно з додатком 7 до цього рішення.

10. Надати Департаменту земельних ресурсів виконавчого органу Київської міської ради (Київської міської державної адміністрації) дозвіл на:

10.1. Опрацювання визначених у додатку 7 до цього рішення земельних ділянок, які можуть бути виставлені на земельні торги.

10.2. Розроблення документації, передбаченої законодавством України, необхідної для підготовки до продажу лотів, визначених у додатку 7 до цього рішення.

10.3. Проведення експертної грошової оцінки земельних ділянок, визначених у додатку 7 до цього рішення.

11. Департаменту містобудування та архітектури виконавчого органу Київської міської ради (Київської міської державної адміністрації) забезпечити надання Департаменту земельних ресурсів виконавчого органу Київської міської ради (Київської міської державної адміністрації) містобудівних умов і обмежень забудови земельних ділянок, визначених у додатку 7 до цього рішення.

12. Контроль за виконанням цього рішення покласти на постійну комісію Київської міської ради з питань архітектури, містобудування та земельних відносин.

Київський міський голова Віталій КЛИЧКО

ПОДАННЯ:

Заступник голови
Київської міської державної адміністрації
з питань здійснення самоврядних повноважень — Петро ОЛЕНИЧ

Директор
Департаменту земельних ресурсів
виконавчого органу Київської міської ради
(Київської міської державної адміністрації) — Валентина ПЕЛИХ

Начальник юридичного управління
Департаменту земельних ресурсів
виконавчого органу Київської міської ради
(Київської міської державної адміністрації) — Дмитро РАДЗІЄВСЬКИЙ

ПОГОДЖЕНО:

Постійна комісія Київської міської ради
з питань архітектури, містобудування
та земельних відносин

Голова — Михайло ТЕРЕНТЬЄВ

Секретар — Юрій ФЕДОРЕНКО

В.о. начальника управління
правового забезпечення діяльності
Київської міської ради — Валентина ПОЛОЖИШНИК

Постійна комісія Київської міської ради
з питань бюджету та соціально-
економічного розвитку

Голова — Андрій ВІТРЕНКО

Секретар — Владислав АНДРОНОВ

ПОЯСНЮВАЛЬНА ЗАПИСКА

Докадастровоїсправи
№ 577749045

№ ПЗН-*50745* від *02.02.2023*
до проєкту рішення Київської міської ради:

«Про продаж на земельних торгах права оренди на земельні ділянки та затвердження переліку земельних ділянок для опрацювання можливості продажу їх на земельних торгах»

1. Обґрунтування необхідності прийняття рішення.

У комунальній власності територіальної громади м. Києва перебувають усі землі в межах населеного пункту, крім земельних ділянок приватної та державної власності.

Згідно з частиною першою статті 134 Земельного кодексу України земельні ділянки державної чи комунальної власності продаються або передаються в користування (оренду, суперфіцій, емфітевзис) окремими лотами на конкурентних засадах (на земельних торгах), крім випадків, встановлених частиною другою цієї статті.

Відповідно до статті 135 Земельного кодексу України порядок проведення земельних торгів, визначений цим Кодексом, є обов'язковим у разі, якщо на земельних торгах здійснюється, зокрема, продаж земельних ділянок державної та комунальної власності, передача їх у користування за рішенням Верховної Ради Автономної Республіки Крим, Ради міністрів Автономної Республіки Крим, відповідних органів виконавчої влади, органів місцевого самоврядування.

Крім того, статтею 136 Земельного кодексу України визначено, що проведення земельних торгів щодо земельних ділянок або прав на них здійснюється за рішенням організатора земельних торгів.

Частиною другою статті 135 Земельного кодексу України передбачено, що земельні торги проводяться у формі електронного аукціону в режимі реального часу в мережі Інтернет, за результатами проведення якого укладається договір купівлі-продажу, оренди, суперфіцію, емфітевзису земельної ділянки з переможцем земельних торгів, який запропонував найвищу ціну за земельну ділянку, що продається, або найвищу ціну за придбання прав емфітевзису, суперфіцію, або найвищий розмір орендної плати, зафіксовані під час проведення земельних торгів.

Відтак, з метою виконання зазначених вимог законодавства, збільшення наповнення бюджету м. Києва та організації підготовки продажу земельних ділянок (або права оренди на них) підготовлено зазначений проєкт рішення Київської міської ради.

2. Мета і завдання прийняття рішення.

Метою прийняття рішення є забезпечення виконання встановлених Земельним кодексом України повноважень Київської міської ради щодо продажу земельних ділянок або прав на них на конкурентних засадах, а також реалізація права осіб на набуття прав на земельні ділянки за результатами проведення земельних торгів.

3. Загальна характеристика та основні положення проєкту рішення.

Проєктом рішення передбачається визначення переліку земельних ділянок, продаж права оренди земельних ділянок і надання дозволу на опрацювання земельних ділянок щодо можливості продажу їх на земельних торгах.

Перелік земельних ділянок, право оренди на які підлягає продажу на земельних торгах окремими лотами (згідно з додатком1 до проєкту рішення Київської міської ради)	
Земельна ділянка №1.1	
Кадастровий номер	**8000000000:62:010:0019**
Місце розташування земельної ділянки	**вулиця Данькевича Костянтина, 12, Деснянський район м. Київ**
Площа, га	0,1704
Вид права	Оренда (без права забудови)
Вид цільового призначення земельної ділянки	02.09 Для будівництва та обслуговування паркінгів та автостоянок на землях житлової та громадської забудови
Рішення Київської міської ради	Рішення Київської міської ради «Про затвердження технічних документацій із землеустрою з інвентаризації земель» від 25.08.2022 № 5126/5167
Детальний план території	Відповідно до детального плану території в межах вулиць Оноре де Бальзака, Милославської, Миколи Закревського, Олександра Сабурова у Деснянському районі, затвердженого рішенням Київської міської ради від 26.06.2018 № 992/5056 (далі – ДПТ), земельна ділянка за функціональним призначенням належить до території громадських будівель і споруд. Відповідно до проектних рішень ДПТ на земельній ділянці розміщено відкритий заасфальтований майданчик та не передбачено містобудівних перетворень.
Акт обстеження	Акт обстеження від 09.12.2022 № А-22-0065/03. Земельна ділянка вільна від капітальної забудови, більша її частина використовується як автомобільна стоянка, в'їзд до якої здійснюється через внутрішньоквартальний проїзд, частина вказаної ділянки використовується для розміщення сміттєвих баків, решта використовується як газон.
Інші особливості:	Департаментом містобудування та архітектури виконавчого органу Київської міської ради (Київської міської державної адміністрації) надано позитивний висновок щодо відповідності місця розташування та цільового призначення земельної ділянки Генеральному плану міста Києва та іншій містобудівній документації від 27.10.2022 № 055-7381. Департамент охорони культурної спадщини виконавчого органу Київської міської ради (Київської міської державної адміністрації) листом від 02.11.2022 № 066-1789 повідомив про можливість розгляду земельної ділянки для продажу на земельних торгах. Земельна ділянка розташована поза межами історичних ареалів (наказ Міністерства культури та інформаційної політики України від 02.08.2021 № 599 «Про затвердження меж та режимів використання території історичних ареалів м. Києва»). Будівлі та споруди за вказаною адресою на обліку як пам'ятки або об'єкти культурної спадщини не перебувають.

	Відповідно до витягу із технічної документації з нормативної грошової оцінки земельних ділянок від 31.01.2023 № НВ-9904839632023 нормативна грошова оцінка земельної ділянки становить 4 861 212,64 грн. Стартовий розмір річної орендної плати за земельну ділянку (кадастровий номер 8000000000:62:010:0019) складатиме 145 836,38 грн.
Земельна ділянка № 1.2	
Кадастровий номер	**8000000000:62:028:0011**
Місце розташування земельної ділянки	**проспект Лісовий, 6, Деснянський район м. Київ**
Площа, га	0,2042
Вид права	Оренда (без права забудови)
Вид цільового призначення земельної ділянки	02.09 Для будівництва та обслуговування паркінгів та автостоянок на землях житлової та громадської забудови
Рішення Київської міської ради	Рішення Київської міської ради «Про затвердження технічних документацій із землеустрою з інвентаризації земель» від 23.06.2022 № 4796/4837
Детальний план території	Відповідно до детального плану території в межах вулиць Мілютенка, Шолом-Алейхема, Братиславської та Лісового проспекту у Деснянському районі, затвердженого рішенням Київської міської ради від 28.07.2016 № 910/910 (далі – ДПТ), земельна ділянка за функціональним призначенням належить до території багатоповерхової житлової забудови. Відповідно до проектних рішень ДПТ на земельній ділянці передбачено розміщення відкритої автостоянки та не передбачено містобудівних перетворень.
Акт обстеження	Акт обстеження від 09.12.2022 № А-22-0066/03. Земельна ділянка вільна від капітальної забудови, більша її частина огороджена та використовується як автомобільна стоянка, в'їзд до якої здійснюється через внутрішньоквартальний проїзд, в межах огородженої території вказаної земельної ділянки кілька металевих збірно-розбірних гаражів та споруда охорони, решта зазначеної земельної ділянки неогороджена та використовується як газон і асфальтовий майданчик.
Інші особливості:	Департаментом містобудування та архітектури виконавчого органу Київської міської ради (Київської міської державної адміністрації) надано позитивний висновок щодо відповідності місця розташування та цільового призначення земельної ділянки Генеральному плану міста Києва та іншій містобудівній документації від 27.10.2022 № 055-7383. Департамент охорони культурної спадщини виконавчого органу Київської міської ради (Київської міської державної адміністрації) листом від 02.11.2022 № 066-1789 повідомив про можливість розгляду земельної ділянки для продажу на земельних торгах. Земельна ділянка розташована поза межами історичних ареалів (наказ Міністерства культури та інформаційної політики України від 02.08.2021 № 599 «Про затвердження меж та режимів використання території

	історичних ареалів м. Києва»). Будівлі та споруди за вказаною адресою на обліку як пам'ятки або об'єкти культурної спадщини не перебувають. Відповідно до витягу із технічної документації з нормативної грошової оцінки земельних ділянок від 31.01.2023 № НВ-9904851382023 нормативна грошова оцінка земельної ділянки становить 7 040 614,01 грн. Стартовий розмір річної орендної плати за земельну ділянку (кадастровий номер 8000000000:62:028:0011) складатиме 211 218,42 грн.
Земельна ділянка №1.3	
Кадастровий номер	**8000000000:62:028:0022**
Місце розташування земельної ділянки	**вулиця Ореста Левицького (стара назва – Курчатова Академіка) (між будинками №3 та №3а), Деснянський район м. Київ**
Площа, га	0,1213
Вид права	Оренда (без права забудови)
Вид цільового призначення земельної ділянки	02.09 Для будівництва та обслуговування паркінгів та автостоянок на землях житлової та громадської забудови
Рішення Київської міської ради	Рішення Київської міської ради «Про затвердження технічних документацій із землеустрою з інвентаризації земель» від 23.06.2022 № 4796/4837
Детальний план території	Відповідно до детального плану території в межах вулиць Мілютенка, Шолом-Алейхема, Братиславської та Лісового проспекту у Деснянському районі, затвердженого рішенням Київської міської ради від 28.07.2016 № 910/910 (далі – ДПТ), земельна ділянка за функціональним призначенням належить до території житлової багатоповерхової забудови. Відповідно до проектних рішень ДПТ на земельній ділянці розміщено відкритий заасфальтований майданчик та не передбачено містобудівних перетворень.
Акт обстеження	Акт обстеження від 09.12.2022 № А-22-0068/03. Земельна ділянка частково огороджена, вільна від капітальної забудови та використовується як автомобільна стоянка, в'їзд до якої здійснюється через внутрішньоквартальний проїзд.
Інші особливості:	Департаментом містобудування та архітектури виконавчого органу Київської міської ради (Київської міської державної адміністрації) надано позитивний висновок щодо відповідності місця розташування та цільового призначення земельної ділянки Генеральному плану міста Києва та іншій містобудівній документації від 27.10.2022 № 055-7379. Департамент охорони культурної спадщини виконавчого органу Київської міської ради (Київської міської державної адміністрації) листом від 02.11.2022 № 066-1789 повідомив про можливість розгляду земельної ділянки для продажу на земельних торгах. Земельна ділянка розташована поза межами історичних ареалів (наказ Міністерства культури та інформаційної політики України від 02.08.2021 № 599 «Про затвердження меж та режимів використання території

	історичних ареалів м. Києва»). Будівлі та споруди за вказаною адресою на обліку як пам'ятки або об'єкти культурної спадщини не перебувають. Відповідно до витягу із технічної документації з нормативної грошової оцінки земельних ділянок від 31.01.2023 № НВ-9904852032023 нормативна грошова оцінка земельної ділянки становить 4 182 304,01 грн. Стартовий розмір річної орендної плати за земельну ділянку (кадастровий номер 8000000000:62:028:0022) складатиме 125 469,12 грн
Земельна ділянка № 1.4	
Кадастровий номер	**8000000000:62:028:0047**
Місце розташування земельної ділянки	**вулиця Ореста Левицького (стара назва – Курчатова Академіка), Деснянський район м. Київ**
Площа, га	0,0846
Вид права	Оренда (без права забудови)
Вид цільового призначення земельної ділянки	02.09 Для будівництва та обслуговування паркінгів та автостоянок на землях житлової та громадської забудови
Рішення Київської міської ради	Рішення Київської міської ради «Про затвердження технічних документацій із землеустрою з інвентаризації земель» від 23.06.2022 № 4796/4837
Детальний план території	Відповідно до детального плану території в межах вулиць Мілютенка, Шолом-Алейхема, Братиславської та Лісового проспекту у Деснянському районі, затвердженого рішенням Київської міської ради від 28.07.2016 № 910/910 (далі - ДПТ), земельна ділянка за функціональним призначенням належить до території житлової багатоповерхової забудови. Відповідно до проектних рішень ДПТ на земельній ділянці розміщено відкритий заасфальтований майданчик та не передбачено містобудівних перетворень.
Акт обстеження	Акт обстеження від 09.12.2022 № А-22-0067/03. Земельна ділянка частково огороджена, вільна від капітальної забудови та використовується як автомобільна стоянка, в'їзд до якої здійснюється з боку вул. Академіка Курчатова.
Інші особливості:	Департаментом містобудування та архітектури виконавчого органу Київської міської ради (Київської міської державної адміністрації) надано позитивний висновок щодо відповідності місця розташування та цільового призначення земельної ділянки Генеральному плану міста Києва та іншій містобудівній документації від 27.10.2022 № 055-7380. Департамент охорони культурної спадщини виконавчого органу Київської міської ради (Київської міської державної адміністрації) листом від 02.11.2022 № 066-1789 повідомив про можливість розгляду земельної ділянки для продажу на земельних торгах. Земельна ділянка розташована поза межами історичних ареалів (наказ Міністерства культури та інформаційної політики України від 02.08.2021 № 599 «Про затвердження меж та режимів використання території

	історичних ареалів м. Києва»). Будівлі та споруди за вказаною адресою на обліку як пам'ятки або об'єкти культурної спадщини не перебувають. Відповідно до витягу із технічної документації з нормативної грошової оцінки земельних ділянок від 31.01.2023 № НВ-9904852632023 нормативна грошова оцінка земельної ділянки становить 2 916 924,31 грн. Стартовий розмір річної орендної плати за земельну ділянку (кадастровий номер 8000000000:62:028:0047) складатиме 87 507,73 грн.
Земельна ділянка № 1.5	
Кадастровий номер	**8000000000:79:368:0014**
Місце розташування земельної ділянки	**вулиця Дубініна Володі, Голосіївський район м. Київ**
Площа, га	0,1758
Вид права	Оренда (без права забудови)
Вид цільового призначення земельної ділянки	02.09 Для будівництва та обслуговування паркінгів та автостоянок на землях житлової та громадської забудови
Рішення Київської міської ради	Рішення Київської міської ради «Про затвердження технічних документацій із землеустрою з інвентаризації земель» від 23.06.2022 № 4794/4835
Детальний план території	Відповідно до детального плану території межах вул. Васильківська, просп. 40-річчя Жовтня, затвердженого рішенням Київської міської ради від 10.07.2018 № 1238/5302 (далі – ДПТ), земельна ділянка за функціональним призначенням належить до території житлової багатоповерхової забудови. Відповідно до проектних рішень ДПТ на земельній ділянці розміщено відкритий заасфальтований майданчик та не передбачено містобудівних перетворень.
Акт обстеження	Акт обстеження від 09.12.2022 № А-22-0070/01. В межах земельної ділянки розміщені приватні металеві, збірно-розбірні гаражі та льохи. Земельна ділянка частково огороджена бетонним парканом, доступ на ділянку не обмежено. На момент обстеження будь-які особи на земельні ділянці були відсутні.
Інші особливості:	Департаментом містобудування та архітектури виконавчого органу Київської міської ради (Київської міської державної адміністрації) надано позитивний висновок щодо відповідності місця розташування та цільового призначення земельної ділянки Генеральному плану міста Києва та іншій містобудівній документації від 27.10.2022 № 055-7376. Департамент охорони культурної спадщини виконавчого органу Київської міської ради (Київської міської державної адміністрації) листом від 02.11.2022 № 066-1789 повідомив про можливість розгляду земельної ділянки для продажу на земельних торгах. Земельна ділянка розташована поза межами історичних ареалів (наказ Міністерства культури та інформаційної політики України від 02.08.2021 № 599 «Про

	затвердження меж та режимів використання території історичних ареалів м. Києва»). Будівлі та споруди за вказаною адресою на обліку як пам'ятки або об'єкти культурної спадщини не перебувають. Відповідно до витягу із технічної документації з нормативної грошової оцінки земельних ділянок від 31.01.2023 № НВ-9904855202023 нормативна грошова оцінка земельної ділянки становить 8 815 803,22 грн. Стартовий розмір річної орендної плати за земельну ділянку (кадастровий номер 8000000000:79:368:0014) складатиме 264 474,10 грн

Перелік земельних ділянок для опрацювання можливості продажу їх на земельних торгах (згідно з додатком 7 до проєкту рішення Київської міської ради)	
Земельна ділянка № 7.1	
Кадастровий номер	**8000000000:66:038:0012**
Місце розташування земельної ділянки	**вулиця Райдужна,1а, Дніпровський район м. Київ**
Площа, га	0,3053
Вид права	Власність
Вид цільового призначення земельної ділянки	02.09 Для будівництва та обслуговування паркінгів та автостоянок на землях житлової та громадської забудови
Рішення Київської міської ради	Рішення Київської міської ради «Про затвердження технічних документацій із землеустрою з інвентаризації земель» від 25.08.2022 № 5120/5161
Детальний план території	Відповідно до детального плану території в межах бульвару Перова, вулиць Сулеймана Стальського, Петра Вершигори, проспекту Генерала Ватутіна, затвердженого рішенням Київської міської ради від 28.11.2017 № 679/3686 (далі – ДПТ), земельна ділянка за функціональним призначенням належить до території транспорту та зв'язку. Відповідно до проектних рішень ДПТ на земельній ділянці передбачено розміщення наземного паркінгу.
Акт обстеження	Акт обстеження від 09.12.2022 № А-22-0064/04. Земельна ділянка частково огороджена будівельним парканом, вільна від капітальної забудови та використовується як автомобільна стоянка, в'їзд на земельну ділянку здійснюється через суміжну територію та обмежено шлагбаумом.
Інші особливості:	Департаментом містобудування та архітектури виконавчого органу Київської міської ради (Київської міської державної адміністрації) надано позитивний висновок щодо відповідності місця розташування та цільового призначення земельної ділянки Генеральному плану міста Києва та іншій містобудівній документації від 24.01.2023 № 055-440. Департамент охорони культурної спадщини виконавчого органу Київської міської ради (Київської міської державної адміністрації) листом від 02.11.2022 № 066-1789 повідомив про

	можливість розгляду земельної ділянки для продажу на земельних торгах. Земельна ділянка розташована поза межами історичних ареалів (наказ Міністерства культури та інформаційної політики України від 02.08.2021 № 599 «Про затвердження меж та режимів використання території історичних ареалів м. Києва»). Будівлі та споруди за вказаною адресою на обліку як пам'ятки або об'єкти культурної спадщини не перебувають. Відповідно до витягу із технічної документації з нормативної грошової оцінки земельних ділянок від 31.01.2023 № НВ-9904838672023 нормативна грошова оцінка земельної ділянки становить 7 921 948,82 грн.
Земельна ділянка № 7.2	
Кадастровий номер	**8000000000:62:029:0023**
Місце розташування земельної ділянки	**вулиця Братиславська, Деснянський район м. Київ**
Площа, га	0,3475
Вид права	Власність
Вид цільового призначення земельної ділянки	02.09 Для будівництва та обслуговування паркінгів та автостоянок на землях житлової та громадської забудови
Рішення Київської міської ради	Рішення Київської міської ради «Про затвердження технічних документацій із землеустрою з інвентаризації земель» від 25.08.2022 № 5133/5174
Детальний план території	Відповідно до детального плану території в межах вулиць Мілютенка, Шолом-Алейхема, Братиславської та Лісового проспекту у Деснянському районі, затвердженого рішенням Київської міської ради від 28.07.2016 № 910/910(далі – ДПТ), земельна ділянка за функціональним призначенням належить до комунально-складської території.Відповідно до проектних рішень ДПТ на земельній ділянці передбачено розміщення паркінгу (300 маш/місць).
Акт обстеження	Акт обстеження від 09.12.2022 № А-22-0069/03. Земельна ділянка частково огороджена, вільна від капітальної забудови та використовується як автомобільна стоянка, по периметру автостоянки облаштовано металеві навіси для автомобілів, в'їзд до автостоянки здійснюється через внутрішньоквартальний проїзд.
Інші особливості:	Департаментом містобудування та архітектури виконавчого органу Київської міської ради (Київської міської державної адміністрації) надано позитивний висновок щодо відповідності місця розташування та цільового призначення земельної ділянки Генеральному плану міста Києва та іншій містобудівній документації від 24.10.2022 № 055-7235. Департамент охорони культурної спадщини виконавчого органу Київської міської ради (Київської міської державної адміністрації) листом від 02.11.2022 № 066-1789 повідомив про можливість розгляду земельної ділянки для продажу на земельних торгах. Земельна ділянка розташована поза межами історичних ареалів (наказ Міністерства культури та

	інформаційної політики України від 02.08.2021 № 599 «Про затвердження меж та режимів використання території історичних ареалів м. Києва»). Будівлі та споруди за вказаною адресою на обліку як пам'ятки або об'єкти культурної спадщини не перебувають. Відповідно до витягу із технічної документації з нормативної грошової оцінки земельних ділянок від 31.01.2023 № НВ-9904839252023 нормативна грошова оцінка земельної ділянки становить 13 314 300,43 грн.
Земельна ділянка № 7.3	
Кадастровий номер	**8000000000:72:119:0012**
Місце розташування земельної ділянки	**вулиця Новгород-Сіверська (стара назва – Новгородська), Солом'янський район м. Київ**
Площа, га	0,0453
Вид права	Власність
Вид цільового призначення земельної ділянки	02.09 Для будівництва та обслуговування паркінгів та автостоянок на землях житлової та громадської забудови
Рішення Київської міської ради	Рішення Київської міської ради «Про затвердження технічних документацій із землеустрою з інвентаризації земель» від 25.08.2022 № 5134/5175
Детальний план території	Відповідно до детального плану території в межах вулиць Донецької, Повітрофлотського проспекту, вул. Смілянської, вул. Фастівської та залізниці, затвердженого рішенням Київської міської ради від 20.12.2017 № 1006/4013(далі – ДПТ), земельна ділянка за функціональним призначенням належить до території транспорту та зв'язку. Відповідно до проектних рішень ДПТ на земельній ділянці передбачено розміщення механізованого паркінгу на 90 авт.
Акт обстеження	Акт обстеження від 15.12.2022 № А-22-0073/09. В межах земельної ділянки розміщені шість приватних гаражів (чотири металевих та два бетонних). Земельна ділянка не огороджена, доступ на ділянку не обмежено. На момент обстеження будь-які особи на земельній ділянці були відсутні.
Інші особливості:	Департаментом містобудування та архітектури виконавчого органу Київської міської ради (Київської міської державної адміністрації) надано позитивний висновок щодо відповідності місця розташування та цільового призначення земельної ділянки Генеральному плану міста Києва та іншій містобудівній документації від 24.10.2022 № 055-7227. Департамент охорони культурної спадщини виконавчого органу Київської міської ради (Київської міської державної адміністрації) листом від 02.11.2022 № 066-1789 повідомив про можливість розгляду земельної ділянки для продажу на земельних торгах. Земельна ділянка розташована поза межами історичних ареалів (наказ Міністерства культури та інформаційної політики України від 02.08.2021 № 599 «Про затвердження меж та режимів використання території історичних ареалів м. Києва»). Будівлі та споруди за вказаною адресою на обліку як пам'ятки

	або об'єкти культурної спадщини не перебувають. Відповідно до витягу із технічної документації з нормативної грошової оцінки земельних ділянок від 31.01.2023 № НВ-9904841342023 нормативна грошова оцінка земельної ділянки становить 1 802 360,16 грн.
Земельна ділянка № 7.4	
Кадастровий номер	**8000000000:79:383:0013**
Місце розташування земельної ділянки	**проспект Жуковського Василя, Голосіївський район м. Київ**
Площа, га	0,2271
Вид права	Власність
Вид цільового призначення земельної ділянки	02.09 Для будівництва та обслуговування паркінгів та автостоянок на землях житлової та громадської забудови
Рішення Київської міської ради	Рішення Київської міської ради «Про затвердження технічних документацій із землеустрою з інвентаризації земель» від 23.06.2022 № 4789/4830
Детальний план території	Відповідно до детального плану території в межах вул. Васильківська, просп. 40-річчя Жовтня, затвердженого рішенням Київської міської ради від 10.07.2018 № 1238/5302(далі – ДПТ), земельна ділянка за функціональним призначенням належить до території житлової багатоповерхової забудови. Відповідно до проектних рішень ДПТ на земельній ділянці передбачено розміщення гаражів.
Акт обстеження	Акт обстеження від 09.12.2022 № А-22-0071/01. В межах земельної ділянки розміщені цегляні та металеві, збірно-розбірні гаражі. Земельна ділянка частково огороджена металевою сіткою, доступ на ділянку не обмежено. Земельна ділянка не охороняється. На момент обстеження будь-які особи на земельні ділянці були відсутні.
Інші особливості:	Департаментом містобудування та архітектури виконавчого органу Київської міської ради (Київської міської державної адміністрації) надано позитивний висновок щодо відповідності місця розташування та цільового призначення земельної ділянки Генеральному плану міста Києва та іншій містобудівній документації від 27.10.2022 № 055-7378. Департамент охорони культурної спадщини виконавчого органу Київської міської ради (Київської міської державної адміністрації) листом від 02.11.2022 № 066-1789 повідомив про можливість розгляду земельної ділянки для продажу на земельних торгах. Земельна ділянка розташована поза межами історичних ареалів (наказ Міністерства культури та інформаційної політики України від 02.08.2021 № 599 «Про затвердження меж та режимів використання території історичних ареалів м. Києва»). Будівлі та споруди за вказаною адресою на обліку як пам'ятки або об'єкти культурної спадщини не перебувають. Відповідно до витягу із технічної документації з нормативної грошової оцінки земельних ділянок від 31.01.2023

	№ НВ-9904842432023 нормативна грошова оцінка земельної ділянки становить 10 888 844,55 грн.
Земельна ділянка № 7.5	
Кадастровий номер	**8000000000:63:197:0016**
Місце розташування земельної ділянки	**пров. Фанерний, 1, Дніпровський район м. Київ**
Площа, га	0,3991
Вид права	Власність
Вид цільового призначення земельної ділянки	02.09 Для будівництва та обслуговування паркінгів та автостоянок на землях житлової та громадської забудови
Детальний план території	Відповідно до детального плану території в межах просп. Воз'єднання, Харківського шосе, залізничної колії, вул. Академіка Шліхтера, затвердженого рішенням Київської міської ради від 23.07.2015 № 825/1689 (далі – ДПТ), земельна ділянка за функціональним призначенням належить до комунально-складської території. Відповідно до проектних рішень ДПТ на земельній ділянці передбачено розміщення багатоповерхового паркінгу.
Рішення Київської міської ради	Рішення Київської міської ради «Про затвердження технічних документацій із землеустрою з інвентаризації земель» від 25.08.2022 № 5143/5184.
Акт обстеження	Акт обстеження від 06.02.2023 № ДК/20-АО/2023. Земельна ділянка не огороджена та вільна від забудови. В межах земельної ділянки знаходяться зелені насадження (дерева) та тимчасова споруда невідомого призначення.
Інші особливості:	Департаментом містобудування та архітектури виконавчого органу Київської міської ради (Київської міської державної адміністрації) надано позитивний висновок щодо відповідності місця розташування та цільового призначення земельної ділянки Генеральному плану міста Києва та іншій містобудівній документації від 24.10.2022 № 055-7239. Департамент охорони культурної спадщини виконавчого органу Київської міської ради (Київської міської державної адміністрації) листом від 02.11.2022 № 066-1789 повідомив про відсутність пам'яток та об'єктів культурної спадщини на земельній ділянці та про можливість розгляду її для продажу на земельних торгах. Відповідно до витягу із технічної документації з нормативної грошової оцінки земельних ділянок від 01.02.2023 № НВ-9905637122023 нормативна грошова оцінка земельної ділянки становить 7 766 909,05 грн.

Враховуючи зазначене та визначену статтею 134 Земельного кодексу України обов'язковість продажу земельних ділянок державної чи комунальної власності або передачі їх у користування на конкурентних засадах (на земельних торгах), земельні ділянки включені в перелік земельних ділянок для опрацювання можливості продажу їх (або права оренди на них) на земельних торгах.

4. Стан нормативно-правової бази у даній сфері правового регулювання.

Матеріали до проєкту рішення підготовлені Департаментом земельних ресурсів виконавчого органу Київської міської ради (Київської міської державної адміністрації) відповідно до статей 9, 127, 134-136 Земельного кодексу України, пункту 34 частини першої статті 26 Закону України «Про місцеве самоврядування в Україні» та Закону України «Про внесення змін до деяких законодавчих актів України щодо розмежування земель державної та комунальної власності»

5. Фінансово-економічне обґрунтування.

Витрати, здійснені організатором земельних торгів на підготовку лотів до проведення земельних торгів, відшкодовуються переможцем земельних торгів за кожним лотом.

Стартовий розмір річної орендної плати за земельні ділянки, право оренди на які планується продати на земельних торгах, визначено в додатку 1 до проєкту рішення.

Ціна продажу земельних ділянок, визначених додатком 7 до проєкту рішення, буде визначена після прийняття Київською міською радою цього рішення та виконання експертної грошової оцінки земельних ділянок.

6. Прогноз соціально-економічних та інших наслідків прийняття рішення.

Прийняття такого рішення є підставою для підготовки лотів до продажу на земельних торгах з метою наповнення дохідної частини бюджету міста Києва.

Директор
Департаменту земельних ресурсів **Валентина ПЕЛИХ**

Додаток 1 до рішення Київської міської ради
від «___»_____202_ р. №_____

Перелік земельних ділянок, право оренди на які підлягає продажу на земельних торгах окремими лотами, та умови продажу

№	Кадастровий номер 8000000000:	Місце розташування земельної ділянки	Площа, га	Вид права	Вид цільового призначення земельної ділянки	Умови продажу					Обмеження у використанні Земельної ділянки, відповідно до витягу з Державного земельного кадастру
						Строк оренди, років	Нормативна грошова оцінка земельних ділянок (НГО), грн	Стартовий розмір річної орендної плати, що складає 3% від НГО, грн	Мінімальний крок земельних торгів (1 % стартової ціни лота), грн	Гарантійний внесок (30% стартового розміру річної орендної плати), грн	
1.1	62:010:0019	вулиця Данькевича Костянтина, 12, Деснянський район, місто Київ	0,1704	оренда (без права забудови)	02.09 Для будівництва та обслуговування паркінгів та автостоянок на землях житлової та громадської забудови (для експлуатації та обслуговування паркінгів та автостоянок на землях житлової та громадської забудови)	5	4 861 212,64	145 836,38	1 458,36	43 750,91	– охоронна зона навколо (уздовж) об'єкта енергетичної системи; площа земельної ділянки (її частини), на яку поширюється дія обмеження – 0,0105 га; підстава для виникнення обмеження у використанні земельної ділянки (її частини) – Закон України «Про землі енергетики та правовий режим спеціальних зон енергетичних об'єктів» № 2480-VI, Постанова Кабінету Міністрів України від 04.03.1997 № 209 «Про затвердження Правил охорони електричних мереж» від 09.07.2010, строк дії обмеження – безстроково; – охоронна зона навколо (уздовж) об'єкта енергетичної системи, на яку поширюється дія обмеження – 0,0036 га; підстава для виникнення обмеження у використанні земельної ділянки (її частини) – Закон України «Про землі енергетики та правовий режим спеціальних зон енергетичних об'єктів» № 2480-VI. Постанова Кабінету Міністрів України від 04.03.1997 № 209 «Про затвердження Правил охорони електричних мереж» від 09.07.2010, строк дії обмеження – безстроково; – охоронна зона навколо (уздовж) об'єкта енергетичної системи; площа земельної ділянки (її частини), на яку поширюється дія обмеження – 0,0292 га; підстава для виникнення обмеження у використанні земельної ділянки (її частини) – ДБН В.2.5-39:2008 «Інженерне обладнання будинків і споруд. Зовнішні мережі та споруди Теплові мережі», затверджений наказом Міністерства регіонального розвитку та будівництва України № 568 від 09.12.2008, строк дії обмеження – безстроково; – охоронна зона навколо інженерних комунікацій; площа земельної ділянки (її частини), на яку поширюється дія обмеження – 0,0006 га; підстава для виникнення обмеження у використанні земельної ділянки (її частини) – ДБН Б.2.2-12:2019 «Планування і забудова територій», затверджений наказом Міністерства регіонального розвитку, будівництва та житлово-комунального господарства України № 104 від 26.04.2019, строк дії обмеження – безстроково; – охоронна зона навколо інженерних комунікацій; площа земельної ділянки (її частини), на яку поширюється дія обмеження – 0,0032 га; підстава для виникнення обмеження у використанні земельної ділянки (її частини) – ДБН Б.2.2-12:2019 «Планування і забудова територій», затверджений наказом Міністерства регіонального розвитку, будівництва та житлово-комунального господарства України № 104 від 26.04.2019, строк дії обмеження – безстроково;

											– охоронна зона навколо інженерних комунікацій; площа земельної ділянки (її частини), на яку поширюється дія обмеження – 0,0025 га; підстава для виникнення обмеження у використанні земельної ділянки (її частини) – ДБН Б.2.2-12:2019 «Планування і забудова територій», затверджений наказом Міністерства регіонального розвитку, будівництва та житлово-комунального господарства України № 104 від 26.04.2019, строк дії обмеження – безстроково; – зона санітарної охорони джерел та об'єктів централізованого питного водопостачання; площа земельної ділянки (її частини), на яку поширюється дія обмеження – 0,0097 га; підстава для виникнення обмеження у використанні земельної ділянки (її частини) – ДБН В 2.5-74-2013 «Водопостачання. Зовнішні мережі та споруди. Основні положення проектування», затверджений наказами Міністерства регіонального розвитку, будівництва та житлово-комунального господарства України від 08.04.2013 № 133 та № 410 від 28.08.2013, строк дії обмеження – безстроково; – зона санітарної охорони джерел та об'єктів централізованого питного водопостачання; площа земельної ділянки (її частини), на яку поширюється дія обмеження – 0, 0584 га; підстава для виникнення обмеження у використанні земельної ділянки (її частини) ДБН В 2.5-74-2013 «Водопостачання. Зовнішні мережі та споруди. Основні положення проектування», затверджений наказами Міністерства регіонального розвитку, будівництва та житлово-комунального господарства України від 08.04.2013 № 133 та від 28.08.2013 № 410, строк дії обмеження – безстроково
1.2	62:028:0011	проспект Лісовий, 6, Деснянський район, місто Київ	0,2042	оренда (без права забудови)	02.09 Для будівництва та обслуговування паркінгів та автостоянок на землях житлової та громадської забудови (для експлуатації та обслуговування паркінгів та автостоянок на землях житлової та громадської забудови)	5	7 040 614,01	211 218,42	2 112,18	63 365,53	– охоронна зона навколо (уздовж) об'єкта електрозв'язку; площа земельної ділянки (її частини), на яку поширюється дія обмеження – 0,0125 га; підстава для виникнення обмеження у використанні земельної ділянки (її частини) – Постанова Кабінету Міністрів України «Про затвердження Правил охорони ліній електрозв'язку» № 135 від 29.01.1996, строк дії обмеження – безстроково; – охоронна зона навколо (уздовж) об'єкта електрозв'язку; площа земельної ділянки (її частини), на яку поширюється дія обмеження – 0,0113 га; підстава для виникнення обмеження у використанні земельної ділянки (її частини) – Постанова Кабінету Міністрів України «Про затвердження Правил охорони ліній електрозв'язку» № 135 від 29.01.1996, строк дії обмеження – безстроково; – охоронна зона навколо (уздовж) об'єкта енергетичної системи; площа земельної ділянки (її частини), на яку поширюється дія обмеження – 0, 0281 га; підстава для виникнення обмеження у використанні земельної ділянки (її частини) – Постанова Кабінету Міністрів України «Про затвердження Правил охорони електричних мереж» № 209 від 04.03.1997, строк дії обмеження – безстроково; – санітарно-захисна зона навколо об'єкта; площа земельної ділянки (її частини), на яку поширюється дія обмеження – 0,1920 га; підстава для виникнення обмеження у використанні земельної ділянки (її частини) – Наказ МОЗ України «Про затвердження Державних санітарних правил планування та забудови населених пунктів» №173 від 19.06.1996, строк дії обмеження – безстроково.

1.3	62:028:0022	вулиця Ореста Левицького (стара назва - Курчатова Академіка) (між будинками №3 та №3а), Деснянський район, місто Київ	0,1213	оренда (без права забудови)	02.09 Для будівництва та обслуговування паркінгів та автостоянок на землях житлової та громадської забудови (для експлуатації та обслуговування паркінгів та автостоянок на землях житлової та громадської забудови)	5	4 182 304,01	125 469,12	1 254,69	37 640,74	– охоронна зона навколо (уздовж) об'єкта енергетичної системи; площа земельної ділянки (її частини), на яку поширюється дія обмеження – 0,0055 га; підстава для виникнення обмеження у використанні земельної ділянки (її частини) – Постанова Кабінету Міністрів України «Про затвердження Правил охорони електричних мереж» № 209 від 04.03.1997, строк дії обмеження – безстроково; – охоронна зона навколо інженерних комунікацій; площа земельної ділянки (її частини), на яку поширюється дія обмеження – 0,0001 га; підстава для виникнення обмеження у використанні земельної ділянки (її частини) – ДБН В.2.5-39:2008 «Інженерне обладнання будинків і споруд. Зовнішні мережі та споруди Теплові мережі», затверджений наказом Міністерства регіонального розвитку та будівництва України № 568 від 09.12.2008, строк дії обмеження – безстроково.
1.4	62:028:0047	вулиця Ореста Левицького (стара назва - Курчатова Академіка), Деснянський район, місто Київ	0,0846	оренда (без права забудови)	02.09 Для будівництва та обслуговування паркінгів та автостоянок на землях житлової та громадської забудови (для експлуатації та обслуговування паркінгів та автостоянок на землях житлової та громадської забудови)	5	2 916 924,31	87 507,73	875,08	26 252,32	– охоронна зона навколо (уздовж) об'єкта електрозв'язку; площа земельної ділянки (її частини), на яку поширюється дія обмеження – 0,0074 га; підстава для виникнення обмеження у використанні земельної ділянки (її частини) – Постанова Кабінету Міністрів України «Про затвердження Правил охорони електричних мереж» № 209 від 04.03.1997, строк дії обмеження – безстроково; – охоронна зона навколо (уздовж) об'єкта енергетичної системи; площа земельної ділянки (її частини), на яку поширюється дія обмеження – 0,0078 га; підстава для виникнення обмеження у використанні земельної ділянки (її частини) – Постанова Кабінету Міністрів України «Про затвердження Правил охорони електричних мереж» № 209 від 04.03.1997, строк дії обмеження – безстроково;

1.5	79:368:0014	вулиця Дубініна Володі, Голосіївський район, місто Київ	0,1758	оренда (без права забудови)	02.09 Для будівництва та обслуговування паркінгів та автостоянок на землях житлової та громадської забудови (для обслуговування паркінгів та автостоянок на землях житлової та громадської забудови)	5	8 815 803,22	264 474,10	2 644,74	79 342,23	– охоронна зона навколо (уздовж) об'єкта енергетичної системи; площа земельної ділянки (її частини), на яку поширюється дія обмеження – 0,0071 га; підстава для виникнення обмеження у використанні земельної ділянки (її частини) – Постанова Кабінету Міністрів України «Про затвердження Правил охорони електричних мереж» від 04.03.1997 № 209, строк дії обмеження – безстроково; – охоронна зона навколо (уздовж) об'єкта енергетичної системи; площа земельної ділянки (її частини), на яку поширюється дія обмеження – 0,0046 га; підстава для виникнення обмеження у використанні земельної ділянки (її частини) – Постанова Кабінету Міністрів України «Про затвердження Правил охорони електричних мереж» від 04.03.1997 № 209, строк дії обмеження – безстроково; – охоронна зона навколо (уздовж) об'єкта енергетичної системи; площа земельної ділянки (її частини), на яку поширюється дія обмеження – 0,0026 га; підстава для виникнення обмеження у використанні земельної ділянки (її частини) – Постанова Кабінету Міністрів України «Про затвердження Правил охорони електричних мереж» від 04.03.1997 № 209, строк дії обмеження – безстроково; – охоронна зона навколо інженерних комунікацій; площа земельної ділянки (її частини), на яку поширюється дія обмеження – 0,0120 га; підстава для виникнення обмеження у використанні земельної ділянки (її частини) – ДБН В.2.5-75:2013 «Каналізація. Зовнішні мережі та споруди», затверджений наказом Міністерства регіонального розвитку, будівництва та житлово-комунального господарства України від 28.08.2013 № 134 зі змінами та доповненнями № 410 від 28.08.2013, строк дії обмеження – безстроково; – охоронна зона навколо інженерних комунікацій; площа земельної ділянки (її частини), на яку поширюється дія обмеження – 0,0571 га; підстава для виникнення обмеження у використанні земельної ділянки (її частини) – ДБН В.2.5-39:2008 «Інженерне обладнання будинків і споруд. Зовнішні мережі та споруди Теплові мережі», затверджений наказом Міністерства регіонального розвитку та будівництва України від 09.12.2008 № 568, строк дії обмеження – безстроково; – зона особливого режиму забудови; площа земельної ділянки (її частини), на яку поширюється дія обмеження – 0,1758 га; підстава для виникнення обмеження у використанні земельної ділянки (її частини) – Повітряний кодекс України від 19.05.2011 № 3393-VI, строк дії обмеження – безстроково; – охоронна зона навколо (уздовж) об'єкта зв'язку; площа земельної ділянки (її частини), на яку поширюється дія обмеження – 0,0019 га; підстава для виникнення обмеження у використанні земельної ділянки (її частини) – Постанова Кабінету Міністрів України від 29.01.1996 № 135 «Про затвердження Правил охорони ліній електрозв'язку», строк дії обмеження – безстроково; – охоронна зона навколо (уздовж) об'єкта зв'язку; площа земельної ділянки (її частини), на яку поширюється дія обмеження – 0,0044 га; підстава для виникнення обмеження у використанні земельної ділянки (її частини) – Постанова Кабінету Міністрів України від 29.01.1996 № 135 «Про затвердження Правил охорони ліній електрозв'язку», строк дії обмеження – безстроково.

Київський міський голова **Віталій КЛИЧКО**

Додаток 2 до рішення Київської міської ради
від «__» _____ 202_р. № _____

ДОГОВІР
оренди земельної ділянки

м. Київ, _____ року.

Київська міська рада (м. Київ, вул. Хрещатик, 36) (далі у тексті – **«Орендодавець»**), в особі Київського міського голови **Кличка Віталія Володимировича**, який діє на підставі ст. 42 Закону України «Про місцеве самоврядування в Україні», з однієї сторони, та _____ (код платника податків згідно з Єдиним державним реєстром підприємств та організацій України _____, місцезнаходження юридичної особи: _____) (далі у тексті – **«Орендар»**), в особі _____, який діє на підставі Статуту, – з другої сторони, далі разом іменовані «Сторони», уклали договір оренди земельної ділянки (далі у тексті – Договір) про нижченаведене:

1. Предмет Договору

1.1. Орендодавець, за результатами земельних торгів та на підставі підписаного протоколу про результати земельних торгів від _____, передає, а Орендар приймає в оренду *(строкове платне користування)* земельну ділянку (далі – об'єкт оренди або Земельна ділянка), визначену цим Договором, для експлуатації та обслуговування паркінгів та автостоянок на землях житлової та громадської забудови (код виду цільового призначення – 02.09).

Земельна ділянка, яка є об'єктом оренди, належить до земель комунальної власності територіальної громади міста Києва відповідно до відомостей Державного реєстру речових прав на нерухоме майно.

2. Об'єкт оренди

2.1. Об'єктом оренди відповідно до відомостей Державного земельного кадастру та цього Договору є Земельна ділянка з наступними характеристиками:

- кадастровий номер – 8000000000:62:010:0019;
- місце розташування – вулиця Данькевича Костянтина, 12, Деснянський район, місто Київ;
- категорія земель – землі житлової та громадської забудови;
- цільове призначення – 02.09 Для будівництва та обслуговування паркінгів та автостоянок на землях житлової та громадської забудови;
- розмір (площа) – 0,1704 га.

2.2. Відповідно до витягу з технічної документації Головного управління Держгеокадастру у м. Києві від _____ № _____ нормативна грошова оцінка Земельної ділянки на дату укладення Договору становить _____ (_____) грн ___ коп.

2.3. Земельна ділянка, яка передається в оренду, не має недоліків, що можуть перешкоджати її ефективному використанню.

3. Строк дії Договору

3.1. Договір укладено на 5 (п'ять) років.

4. Орендна плата

4.1. Річна орендна плата за Земельну ділянку, визначена за результатами земельних торгів, встановлюється у розмірі _ (_____) відсотків від її нормативної грошової оцінки, що становить _____ (_____) грн ___ коп.

Обчислення розміру орендної плати за Земельну ділянку здійснюється з урахуванням цільового призначення та коефіцієнтів індексації, визначених законодавством та не потребує внесення змін до Договору.

4.2. Річна орендна плата за перший рік користування Земельною ділянкою підлягає сплаті Орендарем не пізніше трьох банківських днів з дня укладення договору оренди Земельної ділянки.

Гарантійний внесок, сплачений Орендарем до початку земельних торгів, зараховується до річної орендної плати за перший рік користування Земельною ділянкою, визначеної за результатами земельних торгів.

4.3. Розмір орендної плати переглядається у разі зміни граничних розмірів орендної плати, визначених Податковим кодексом України та у інших випадках, передбачених законом, за згодою сторін, але не частіше, ніж один раз у рік. Після прийняття рішення Київської міської ради про внесення змін до цього Договору в частині розміру річної орендної плати та укладення договору про внесення змін до цього Договору, Орендар зобов'язаний сплачувати орендну плату відповідно до нової орендної ставки. Розмір орендної плати не може переглядатися у бік зменшення.
4.4. Зміна нормативної грошової оцінки Земельної ділянки та її індексація проводиться без внесення змін та доповнень до цього Договору у порядку та у випадках, передбачених законодавством України.
4.5. Орендна плата сплачується Орендарем рівними частками за податковий період, який дорівнює календарному місяцю, щомісяця протягом тридцяти календарних днів, що настають за останнім календарним днем податкового (звітного) місяця на рахунок UA078999980334159812000026004. Одержувач: ГУК у м.Києві/Деснян.р-н/18010600, код ЄДРПОУ 37993783. Питання сплати податку на додану вартість та інших податкових платежів, що пов'язані з виконанням Договору, вирішуються Орендарем в установленому законодавством України порядку.
4.6. Зміна отримувача орендної плати та його банківських реквізитів може здійснюватися Орендодавцем в односторонньому порядку і не потребує внесення змін до цього Договору. Орендар зобов'язується уточнювати банківські реквізити і назву отримувача орендної плати.
4.7. У разі невнесення орендної плати у строки, визначені цим Договором:
- у 10-денний строк сплачується штраф у розмірі 100 відсотків річної орендної плати, встановленої цим договором;
- стягується пеня, розмір та розрахунок якої здійснюється відповідно до Податкового кодексу України.
4.8. Контроль за правильністю обчислення і справляння орендної плати, нарахування пені та штрафу за несвоєчасну сплату орендної плати та її стягнення здійснює контролюючий орган, визначений податковим законодавством, за місцезнаходженням Земельної ділянки.

5. Умови використання Земельної ділянки

5.1. Умови збереження стану об'єкта оренди:
Відповідно до детального плану території в межах вулиць Оноре де Бальзака, Милославської, Миколи Закревського, Олександра Сабурова у Деснянському районі, затвердженого рішенням Київської міської ради від 26.06.2018 № 992/5056 (далі – ДПТ), земельна ділянка за функціональним призначенням належить до території громадських будівель і споруд.
Відповідно до проектних рішень ДПТ на земельній ділянці розміщено відкритий заасфальтований майданчик та не передбачено містобудівних перетворень (лист Департаменту містобудування та архітектури виконавчого органу Київської міської ради (Київської міської державної адміністрації) від 27.10.2022 № 055-7381).
На Земельній ділянці не дозволяється діяльність, не пов'язана з цільовим призначенням Земельної ділянки. Земельна ділянка передається для експлуатації та обслуговування паркінгів та автостоянок на землях житлової та громадської забудови.
Зміна цільового призначення Земельної ділянки можлива в порядку, встановленому законодавством України, та потребує внесення змін у цей Договір.
Про намір зміни цільового призначення Земельної ділянки Орендар письмово повідомляє Орендодавця.
У десятиденний строк після внесення до Державного земельного кадастру відомостей про зміну цільового призначення Земельної ділянки Орендар надає Орендодавцю документи, необхідні для внесення змін у цей Договір.

6. Умови і строки передачі Земельної ділянки в оренду

6.1. Сторони підтверджують, що Земельна ділянка, яка є об'єктом за цим Договором, передається в оренду у придатному для її використання стані та вважається переданою Орендодавцем Орендареві з моменту державної реєстрації права оренди.
6.2. Право на оренду Земельної ділянки виникає з моменту державної реєстрації цього права.

7. Умови повернення Земельної ділянки

7.1. Після припинення дії Договору Орендар повертає Орендодавцеві Земельну ділянку у стані, не гіршому порівняно з тим, у якому він одержав її в оренду.

Орендодавець у разі погіршення корисних властивостей орендованої Земельної ділянки, пов'язаних із зміною її стану, має право на відшкодування збитків у розмірі, визначеному Сторонами. Якщо Сторонами не досягнуто згоди про розмір відшкодування збитків, спір розв'язується у судовому порядку.

7.2. У разі погіршення якості ґрунтового покриву та інших корисних властивостей орендованої Земельної ділянки або приведення її у непридатний для використання за цільовим призначенням стан збитки, що підлягають відшкодуванню, визначаються відповідно до Порядку визначення та відшкодування збитків власникам землі та землекористувачам, затвердженого постановою Кабінету Міністрів України від 19.04.1993 № 284 (зі змінами) та розпорядження виконавчого органу Київської міської ради (Київської міської державної адміністрації) від 30.04.2008 № 608 (зі змінами).

8. Права та обов'язки Сторін

8.1. Орендодавець має право вимагати від Орендаря:

- використання Земельної ділянки за цільовим призначенням згідно з цим Договором;
- своєчасного внесення орендної плати;
- дострокового розірвання цього Договору;
- відшкодування понесених збитків, в тому числі неодержаних доходів, відповідно до чинного законодавства у разі розірвання цього Договору.

8.2. Орендодавець зобов'язаний:

- не вчиняти дій, які б перешкоджали Орендарю користуватися Земельною ділянкою;
- передати в користування Земельну ділянку у стані, що відповідає умовам цього Договору.

8.3. Орендар має право:

- самостійно господарювати на землі з дотриманням вимог чинного законодавства України та умов цього Договору;
- у разі розірвання цього Договору, за погодженням сторін, має право вимагати відшкодування нанесених збитків відповідно до чинного законодавства;
- після закінчення строку, на який було укладено цей Договір, при умові належного виконання обов'язків відповідно до умов цього Договору, Орендар має переважне право перед іншими особами на укладення Договору на новий строк;
- переважне право на придбання у власність Земельної ділянки у разі її продажу.

8.4. Орендар зобов'язаний:

- приступати до використання Земельної ділянки в строк, встановлений цим Договором, після державної реєстрації права оренди даної Земельної ділянки;
- використовувати Земельну ділянку відповідно до її цільового призначення;
- своєчасно та в повному обсязі сплачувати орендну плату за Земельну ділянку;
- у випадку зміни нормативної грошової оцінки Земельної ділянки у десятиденний термін замовити в установленому порядку витяг з технічної документації (довідку) про нову нормативну грошову оцінку Земельної ділянки. Після одержання цього витягу (довідки) передати його (її) до контролюючого органу, визначеного податковим законодавством, за місцезнаходженням Земельної ділянки, копію витягу з технічної документації, засвідчену в установленому порядку, передати до Департаменту земельних ресурсів виконавчого органу Київської міської ради (Київської міської державної адміністрації);
- забезпечити вільний доступ до Земельної ділянки представнику контролюючих органів;
- повернути Земельну ділянку Орендодавцю у стані, придатному для її подальшого використання після припинення дії цього Договору;
- у строки, встановлені чинним законодавством, звітувати перед контролюючим органом, визначеним податковим законодавством, за місцезнаходженням Земельної ділянки про сплату орендної плати;
- питання відшкодування відновної вартості зелених насаджень або укладання охоронного договору на зелені насадження вирішувати у відповідності до рішення Київської міської ради від 27.10.2011 № 384/6600 (зі змінами і доповненнями);
- дотримуватися правил благоустрою міста Києва, що затверджені рішенням Київської міської ради від 25.12.2008 № 1051/1051 (зі змінами і доповненнями);

- у п'ятиденний строк після державної реєстрації права оренди Земельної ділянки надати копію цього Договору до контролюючого органу, визначеного податковим законодавством, за місцезнаходженням Земельної ділянки;
- виконати вимоги, викладені у листі Департаменту містобудування та архітектури виконавчого органу Київської міської ради (Київської міської державної адміністрації) від 27.10.2022 № 055-7381;
- під час використання земельної ділянки дотримуватися обмежень у її використанні, зареєстрованих у Державному земельному кадастрі. А саме, відповідно до витягу з Державного земельного кадастру про земельну ділянку № НВ-0000146792023 сформованого 30.01.2023 наявні відомості про обмеження у використанні Земельної ділянки:
– охоронна зона навколо (уздовж) об'єкта енергетичної системи; площа земельної ділянки (її частини), на яку поширюється дія обмеження – 0,0105 га; підстава для виникнення обмеження у використанні земельної ділянки (її частини) – Закон України «Про землі енергетики та правовий режим спеціальних зон енергетичних об'єктів» № 2480-VI, Постанова Кабінету Міністрів України від 04.03.1997 № 209 «Про затвердження Правил охорони електричних мереж» від 09.07.2010, строк дії обмеження – безстроково;
– охоронна зона навколо (уздовж) об'єкта енергетичної системи, на яку поширюється дія обмеження – 0,0036 га; підстава для виникнення обмеження у використанні земельної ділянки (її частини) – Закон України «Про землі енергетики та правовий режим спеціальних зон енергетичних об'єктів» № 2480-VI. Постанова Кабінету Міністрів України від 04.03.1997 № 209 «Про затвердження Правил охорони електричних мереж» від 09.07.2010, строк дії обмеження – безстроково;
– охоронна зона навколо (уздовж) об'єкта енергетичної системи; площа земельної ділянки (її частини), на яку поширюється дія обмеження – 0,0292 га; підстава для виникнення обмеження у використанні земельної ділянки (її частини) – ДБН В.2.5-39:2008 «Інженерне обладнання будинків і споруд. Зовнішні мережі та споруди Теплові мережі», затверджений наказом Міністерства регіонального розвитку та будівництва України № 568 від 09.12.2008, строк дії обмеження – безстроково;
– охоронна зона навколо інженерних комунікацій; площа земельної ділянки (її частини), на яку поширюється дія обмеження – 0,0006 га; підстава для виникнення обмеження у використанні земельної ділянки (її частини) – ДБН Б.2.2-12:2019 «Планування і забудова територій», затверджений наказом Міністерства регіонального розвитку, будівництва та житлово-комунального господарства України № 104 від 26.04.2019, строк дії обмеження – безстроково;
– охоронна зона навколо інженерних комунікацій; площа земельної ділянки (її частини), на яку поширюється дія обмеження – 0,0032 га; підстава для виникнення обмеження у використанні земельної ділянки (її частини) – ДБН Б.2.2-12:2019 «Планування і забудова територій», затверджений наказом Міністерства регіонального розвитку, будівництва та житлово-комунального господарства України № 104 від 26.04.2019, строк дії обмеження – безстроково;
– охоронна зона навколо інженерних комунікацій; площа земельної ділянки (її частини), на яку поширюється дія обмеження – 0,0025 га; підстава для виникнення обмеження у використанні земельної ділянки (її частини) – ДБН Б.2.2-12:2019 «Планування і забудова територій», затверджений
наказом Міністерства регіонального розвитку, будівництва та житлово-комунального господарства України № 104 від 26.04.2019, строк дії обмеження – безстроково;
– зона санітарної охорони джерел та об'єктів централізованого питного водопостачання; площа земельної ділянки (її частини), на яку поширюється дія обмеження – 0,0097 га; підстава для виникнення обмеження у використанні земельної ділянки (її частини) – ДБН В 2.5-74-2013 «Водопостачання. Зовнішні мережі та споруди. Основні положення проектування», затверджений наказами Міністерства регіонального розвитку, будівництва та житлово-комунального господарства України від 08.04.2013 № 133 та № 410 від 28.08.2013, строк дії обмеження – безстроково;
– зона санітарної охорони джерел та об'єктів централізованого питного водопостачання; площа земельної ділянки (її частини), на яку поширюється дія обмеження – 0, 0584 га; підстава для виникнення обмеження у використанні земельної ділянки (її частини) ДБН В 2.5-74-2013 «Водопостачання. Зовнішні мережі та споруди. Основні положення проектування», затверджений наказами Міністерства регіонального розвитку, будівництва та житлово-комунального

господарства України від 08.04.2013 № 133 та від 28.08.2013 № 410, строк дії обмеження – безстроково.

Відповідно до відомостей Державного реєстру речових прав на нерухоме майно обтяження прав на Земельну ділянку не зареєстровані.

8.5. Право на оренду Земельної ділянки комунальної власності не може бути відчужено її Орендарем іншим особам, внесено до статутного капіталу, передано у заставу.

8.6. Сторони також мають інші права і несуть інші обов'язки, визначені законодавством України.

9. Ризик випадкового знищення або пошкодження об'єкта оренди чи його частини

Ризик випадкового знищення або пошкодження об'єкта оренди чи його частини несе Орендар.

10. Страхування об'єкта оренди

Сторони домовилися про те, що Орендар має право застрахувати об'єкт оренди.

11. Зміна умов Договору та припинення і поновлення Договору

11.1. Всі зміни та/або доповнення до цього Договору вносяться за згодою сторін. Згодою або запереченням Орендодавця на зміни та/або доповнення до цього Договору, є його рішення, прийняте в установленому законодавством порядку.

11.2. Витрати, пов'язані з внесенням зміни та/або доповнень до цього Договору, сплачує Орендар.

11.3. Договір оренди припиняється в разі:

- закінчення строку, на який його було укладено;
- викупу Земельної ділянки для суспільних потреб та примусового відчуження Земельної ділянки з мотивів суспільної необхідності в порядку, встановленому законодавством України;
- поєднання в одній особі власника Земельної ділянки та Орендаря;
- ліквідації юридичної особи – Орендаря;

Договір припиняється також в інших випадках, передбачених законом.

11.4. Припинення Договору шляхом розірвання.

Договір може бути розірваний:

- за взаємною згодою сторін;
- за рішенням суду, в порядку, встановленому законом;
- у разі необхідності використання Земельної ділянки для суспільних потреб у порядку, встановленому законодавством;
- в односторонньому порядку за ініціативою Орендодавця, із звільненням Орендодавця від відповідальності, згідно з Господарським кодексом України, в разі використання Орендарем Земельної ділянки способами, які суперечать екологічним вимогам, не за цільовим призначенням, систематичної (більше трьох місяців) несплати орендної плати, здійснення без згоди Орендодавця відчуження права користування Земельною ділянкою третім особам.

11.5. Договір може бути достроково розірваний у разі невиконання або неналежного виконання Орендарем обов'язків, визначених у п.п. 5.1. та 8.4. цього Договору.

11.6. Розірвання цього Договору здійснюється в установленому законом порядку.

11.7. Укладення Договору на новий строк.

11.7.1. Якщо Орендар, що належно виконував обов'язки за умовами Договору, має намір скористатися переважним правом на укладення Договору на новий строк, він зобов'язаний письмово повідомити про це Орендодавця не пізніше, ніж за 3 (три) місяці до закінчення строку його дії та сплачувати орендну плату за період від дня закінчення дії Договору до дня укладення його на новий строк у порядку та у розмірах, встановлених цим Договором.

У разі укладення Договору на новий строк його умови можуть бути змінені за згодою сторін.

11.8. У разі припинення або розірвання цього Договору Орендар зобов'язаний повернути Орендодавцеві Земельну ділянку на умовах, визначених цим Договором. У разі невиконання Орендарем обов'язку щодо умов повернення Орендодавцеві Земельної ділянки Орендар зобов'язаний відшкодувати Орендодавцеві завдані збитки.

11.9. Перехід права власності на орендовану Земельну ділянку до третьої особи, реорганізація юридичної особи – Орендаря не є підставою для зміни умов або припинення Договору.

11.10. Зміна найменування сторін Договору, зокрема внаслідок реорганізації юридичної особи або зміни типу акціонерного товариства, не є підставою для внесення змін до Договору та/або його переоформлення.

12. Відповідальність сторін за невиконання або неналежне виконання Договору та вирішення спорів

12.1. У разі невиконання своїх зобов'язань за цим Договором Сторони несуть відповідальність, визначену цим Договором та законодавством.

12.2. У разі невиконання Орендарем умов цього Договору та обов'язків, передбачених законодавством України, Договір може бути достроково розірваний.

12.3. Сторона, яка порушила зобов'язання, звільняється від відповідальності, якщо вона доведе, що це порушення сталося не з її вини.

12.4. Усі спори, що пов'язані із виконанням умов цього Договору, вирішуються судами України при неможливості досудового врегулювання спорів, що виникають при виконанні умов цього Договору.

12.5. Відносини сторін, не врегульовані цим Договором, регламентуються законами України.

13. Суборенда Земельної ділянки

13.1. Орендар має право передати Земельну ділянку або її частину у суборенду в порядку, встановленому чинним законодавством України.

13.2. Умови договору суборенди Земельної ділянки повинні обмежуватися умовами даного Договору і не суперечити йому.

14. Прикінцеві положення

14.1. Договір набуває чинності з моменту його нотаріального посвідчення.

14.2. Витрати, пов'язані з нотаріальним посвідченням цього договору, сплачує Орендар.

14.3. Цей Договір складений у трьох примірниках, що мають однакову юридичну силу. Один примірник – для зберігання у Орендаря, один – для Орендодавця (знаходиться на зберіганні у Департаменті земельних ресурсів виконавчого органу Київської міської ради (Київської міської державної адміністрації), один – для зберігання у нотаріуса.

Київський міський голова _____ Віталій КЛИЧКО

Орендар _____

Додаток 3 до рішення Київської міської ради
від «__» _____ 202_р. № _____

ДОГОВІР
оренди земельної ділянки

м. Київ, _____ року

Київська міська рада (м. Київ, вул. Хрещатик, 36) (далі у тексті – **«Орендодавець»**), в особі Київського міського голови **Кличка Віталія Володимировича**, який діє на підставі ст. 42 Закону України «Про місцеве самоврядування в Україні», з однієї сторони, та _____ (код платника податків згідно з Єдиним державним реєстром підприємств та організацій України _____, місцезнаходження юридичної особи: _____) (далі у тексті – **«Орендар»**), в особі _____, який діє на підставі Статуту, – з другої сторони, далі разом іменовані «Сторони», уклали договір оренди земельної ділянки (далі у тексті – Договір) про нижченаведене:

1. Предмет Договору

1.1. Орендодавець, за результатами земельних торгів та на підставі підписаного протоколу про результати земельних торгів від _____, передає, а Орендар приймає в оренду (строкове платне користування) земельну ділянку (далі – об'єкт оренди або Земельна ділянка), визначену цим Договором, для експлуатації та обслуговування паркінгів та автостоянок на землях житлової та громадської забудови (код виду цільового призначення – 02.09).

Земельна ділянка, яка є об'єктом оренди, належить до земель комунальної власності територіальної громади міста Києва відповідно до відомостей Державного реєстру речових прав на нерухоме майно.

2. Об'єкт оренди

2.1. Об'єктом оренди відповідно до відомостей Державного земельного кадастру та цього Договору є Земельна ділянка з наступними характеристиками:

- кадастровий номер – 8000000000:62:028:0011;
- місце розташування – проспект Лісовий, 6, Деснянський район, місто Києва;
- категорія земель – землі житлової та громадської забудови;
- цільове призначення – 02.09 для будівництва та обслуговування паркінгів та автостоянок на землях житлової та громадської забудови;
- розмір (площа) – 0,2042 га.

2.2. Відповідно до витягу з технічної документації Головного управління Держгеокадастру у м. Києві від _____ № _____ нормативна грошова оцінка Земельної ділянки на дату укладення Договору становить _____ (_____) грн ___ коп.

2.3. Земельна ділянка, яка передається в оренду, не має недоліків, що можуть перешкоджати її ефективному використанню.

3. Строк дії Договору

3.1. Договір укладено на 5 (п'ять) років.

4. Орендна плата

4.1. Річна орендна плата за Земельну ділянку, визначена за результатами земельних торгів, встановлюється у розмірі _ (_____) відсотків від її нормативної грошової оцінки, що становить _____ (_____) грн ___ коп.

Обчислення розміру орендної плати за Земельну ділянку здійснюється з урахуванням цільового призначення та коефіцієнтів індексації, визначених законодавством та не потребує внесення змін до Договору.

4.2. Річна орендна плата за перший рік користування Земельною ділянкою підлягає сплаті Орендарем не пізніше трьох банківських днів з дня укладення договору оренди Земельної ділянки.

Гарантійний внесок, сплачений Орендарем до початку земельних торгів, зараховується до річної орендної плати за перший рік користування Земельною ділянкою, визначеної за результатами земельних торгів.
4.3. Розмір орендної плати переглядається у разі зміни граничних розмірів орендної плати, визначених Податковим кодексом України та у інших випадках, передбачених законом, за згодою сторін, але не частіше, ніж один раз у рік. Після прийняття рішення Київської міської ради про внесення змін до цього Договору в частині розміру річної орендної плати та укладення договору про внесення змін до цього Договору, Орендар зобов'язаний сплачувати орендну плату відповідно до нової орендної ставки. Розмір орендної плати не може переглядатися у бік зменшення.
4.4. Зміна нормативної грошової оцінки Земельної ділянки та її індексація проводиться без внесення змін та доповнень до цього Договору у порядку та у випадках, передбачених законодавством України.
4.5. Орендна плата сплачується Орендарем рівними частками за податковий період, який дорівнює календарному місяцю, щомісяця протягом тридцяти календарних днів, що настають за останнім календарним днем податкового (звітного) місяця на рахунок UA078999980334159812000026004. Одержувач: ГУК у м.Києві/Деснян.р-н/18010600, код ЄДРПОУ 37993783. Питання сплати податку на додану вартість та інших податкових платежів, що пов'язані з виконанням Договору, вирішуються Орендарем в установленому законодавством України порядку.
4.6. Зміна отримувача орендної плати та його банківських реквізитів може здійснюватися Орендодавцем в односторонньому порядку і не потребує внесення змін до цього Договору. Орендар зобов'язується уточнювати банківські реквізити і назву отримувача орендної плати.
4.7. У разі невнесення орендної плати у строки, визначені цим Договором:
- у 10-денний строк сплачується штраф у розмірі 100 відсотків річної орендної плати, встановленої цим договором;
- стягується пеня, розмір та розрахунок якої здійснюється відповідно до Податкового кодексу України.
4.8. Контроль за правильністю обчислення і справляння орендної плати, нарахування пені та штрафу за несвоєчасну сплату орендної плати та її стягнення здійснює контролюючий орган, визначений податковим законодавством, за місцезнаходженням Земельної ділянки.

5. Умови використання Земельної ділянки

5.1. Умови збереження стану об'єкта оренди:
Відповідно до детального плану території в межах вулиць Мілютенка, Шолом-Алейхема, Братиславської та Лісового проспекту у Деснянському районі, затвердженого рішенням Київської міської ради від 28.07.2016 № 910/910 (далі – ДПТ), земельна ділянка за функціональним призначенням належить до території багатоповерхової житлової забудови.
Відповідно до проектних рішень ДПТ на земельній ділянці розміщено відкритий заасфальтований майданчик та не передбачено містобудівних перетворень (лист Департаменту містобудування та архітектури виконавчого органу Київської міської ради (Київської міської державної адміністрації) від 27.10.2022 № 055-7383).
На Земельній ділянці не дозволяється діяльність, не пов'язана з цільовим призначенням Земельної ділянки. Земельна ділянка передається для експлуатації та обслуговування паркінгів та автостоянок на землях житлової та громадської забудови.
Зміна цільового призначення Земельної ділянки можлива в порядку, встановленому законодавством України, та потребує внесення змін у цей Договір.
Про намір зміни цільового призначення Земельної ділянки Орендар письмово повідомляє Орендодавця.
У десятиденний строк після внесення до Державного земельного кадастру відомостей про зміну цільового призначення Земельної ділянки Орендар надає Орендодавцю документи, необхідні для внесення змін у цей Договір.

6. Умови і строки передачі Земельної ділянки в оренду

6.1. Сторони підтверджують, що Земельна ділянка, яка є об'єктом за цим Договором, передається в оренду у придатному для її використання стані та вважається переданою Орендодавцем Орендареві з моменту державної реєстрації права оренди.

6.2. Право на оренду Земельної ділянки виникає з моменту державної реєстрації цього права.

7. Умови повернення Земельної ділянки

7.1. Після припинення дії Договору Орендар повертає Орендодавцеві Земельну ділянку у стані, не гіршому порівняно з тим, у якому він одержав її в оренду.

Орендодавець у разі погіршення корисних властивостей орендованої Земельної ділянки, пов'язаних із зміною її стану, має право на відшкодування збитків у розмірі, визначеному Сторонами. Якщо Сторонами не досягнуто згоди про розмір відшкодування збитків, спір розв'язується у судовому порядку.

7.2. У разі погіршення якості ґрунтового покриву та інших корисних властивостей орендованої Земельної ділянки або приведення її у непридатний для використання за цільовим призначенням стан збитки, що підлягають відшкодуванню, визначаються відповідно до Порядку визначення та відшкодування збитків власникам землі та землекористувачам, затвердженого постановою Кабінету Міністрів України від 19.04.1993 № 284 (зі змінами) та розпорядження виконавчого органу Київської міської ради (Київської міської державної адміністрації) від 30.04.2008 № 608 (зі змінами).

8. Права та обов'язки Сторін

8.1. Орендодавець має право вимагати від Орендаря:

- використання Земельної ділянки за цільовим призначенням згідно з цим Договором;
- своєчасного внесення орендної плати;
- дострокового розірвання цього Договору;
- відшкодування понесених збитків, в тому числі неодержаних доходів, відповідно до чинного законодавства у разі розірвання цього Договору.

8.2. Орендодавець зобов'язаний:

- не вчиняти дій, які б перешкоджали Орендарю користуватися Земельною ділянкою;
- передати в користування Земельну ділянку у стані, що відповідає умовам цього Договору.

8.3. Орендар має право:

- самостійно господарювати на землі з дотриманням вимог чинного законодавства України та умов цього Договору;
- у разі розірвання цього Договору, за погодженням сторін, має право вимагати відшкодування нанесених збитків відповідно до чинного законодавства;
- після закінчення строку, на який було укладено цей Договір, при умові належного виконання обов'язків відповідно до умов цього Договору, Орендар має переважне право перед іншими особами на укладення Договору на новий строк;
- переважне право на придбання у власність Земельної ділянки у разі її продажу.

8.4. Орендар зобов'язаний:

- приступати до використання Земельної ділянки в строк, встановлений цим Договором, після державної реєстрації права оренди даної Земельної ділянки;
- використовувати Земельну ділянку відповідно до її цільового призначення;
- своєчасно та в повному обсязі сплачувати орендну плату за Земельну ділянку;
- у випадку зміни нормативної грошової оцінки Земельної ділянки у десятиденний термін замовити в установленому порядку витяг з технічної документації (довідку) про нову нормативну грошову оцінку Земельної ділянки. Після одержання цього витягу (довідки) передати його (її) до контролюючого органу, визначеного податковим законодавством, за місцезнаходженням Земельної ділянки, копію витягу з технічної документації, засвідчену в установленому порядку, передати до Департаменту земельних ресурсів виконавчого органу Київської міської ради (Київської міської державної адміністрації);
- забезпечити вільний доступ до Земельної ділянки представнику контролюючих органів;
- повернути Земельну ділянку Орендодавцю у стані, придатному для її подальшого використання після припинення дії цього Договору;

- у строки, встановлені чинним законодавством, звітувати перед контролюючим органом, визначеним податковим законодавством, за місцезнаходженням Земельної ділянки про сплату орендної плати;
- питання відшкодування відновної вартості зелених насаджень або укладання охоронного договору на зелені насадження вирішувати у відповідності до рішення Київської міської ради від 27.10.2011 № 384/6600 (зі змінами і доповненнями);
- дотримуватися правил благоустрою міста Києва, що затверджені рішенням Київської міської ради від 25.12.2008 № 1051/1051 (зі змінами і доповненнями);
- у п'ятиденний строк після державної реєстрації права оренди Земельної ділянки надати копію цього Договору до контролюючого органу, визначеного податковим законодавством, за місцезнаходженням Земельної ділянки;
- виконати вимоги, викладені у листі Департаменту містобудування і архітектури виконавчого органу Київської міської ради (Київської міської державної адміністрації) від 27.10.2022 № 055-7383;
- під час використання земельної ділянки дотримуватися обмежень у її використанні, зареєстрованих у Державному земельному кадастрі. А саме, відповідно до витягу з Державного земельного кадастру про земельну ділянку № НВ-0000146872023 сформованого 30.01.2023 наявні відомості про обмеження у використанні Земельної ділянки:
- охоронна зона навколо (уздовж) об'єкта електрозв'язку; площа земельної ділянки (її частини), на яку поширюється дія обмеження – 0,0125 га; підстава для виникнення обмеження у використанні земельної ділянки (її частини) – Постанова Кабінету Міністрів України «Про затвердження Правил охорони ліній електрозв'язку» № 135 від 29.01.1996, строк дії обмеження – безстроково;
- охоронна зона навколо (уздовж) об'єкта електрозв'язку; площа земельної ділянки (її частини), на яку поширюється дія обмеження – 0,0113 га; підстава для виникнення обмеження у використанні земельної ділянки (її частини) – Постанова Кабінету Міністрів України «Про затвердження Правил охорони ліній електрозв'язку» № 135 від 29.01.1996, строк дії обмеження – безстроково;
- охоронна зона навколо (уздовж) об'єкта енергетичної системи; площа земельної ділянки (її частини), на яку поширюється дія обмеження – 0, 0281 га; підстава для виникнення обмеження у використанні земельної ділянки (її частини) – Постанова Кабінету Міністрів України «Про затвердження Правил охорони електричних мереж» № 209 від 04.03.1997, строк дії обмеження – безстроково;
- санітарно-захисна зона навколо об'єкта; площа земельної ділянки (її частини), на яку поширюється дія обмеження – 0,1920 га; підстава для виникнення обмеження у використанні земельної ділянки (її частини) – Наказ МОЗ України «Про затвердження Державних санітарних правил планування та забудови населених пунктів» №173 від 19.06.1996, строк дії обмеження – безстроково.

Відповідно до відомостей Державного реєстру речових прав на нерухоме майно обтяження прав на Земельну ділянку не зареєстровані.

8.5. Право на оренду Земельної ділянки комунальної власності не може бути відчужено її Орендарем іншим особам, внесено до статутного капіталу, передано у заставу.

8.6. Сторони також мають інші права і несуть інші обов'язки, визначені законодавством України.

9. Ризик випадкового знищення або пошкодження об'єкта оренди чи його частини

Ризик випадкового знищення або пошкодження об'єкта оренди чи його частини несе Орендар.

10. Страхування об'єкта оренди

Сторони домовилися про те, що Орендар має право застрахувати об'єкт оренди.

11. Зміна умов Договору та припинення і поновлення Договору

11.1. Всі зміни та/або доповнення до цього Договору вносяться за згодою сторін. Згодою або запереченням Орендодавця на зміни та/або доповнення до цього Договору, є його рішення, прийняте в установленому законодавством порядку.

11.2. Витрати, пов'язані з внесенням зміни та/або доповнень до цього Договору, сплачує Орендар.

11.3. Договір оренди припиняється в разі:
- закінчення строку, на який його було укладено;

- викупу Земельної ділянки для суспільних потреб та примусового відчуження Земельної ділянки з мотивів суспільної необхідності в порядку, встановленому законодавством України;
- поєднання в одній особі власника Земельної ділянки та Орендаря;
- ліквідації юридичної особи – Орендаря;

Договір припиняється також в інших випадках, передбачених законом.

11.4. Припинення Договору шляхом розірвання.

Договір може бути розірваний:
- за взаємною згодою сторін;
- за рішенням суду, в порядку, встановленому законом;
- у разі необхідності використання Земельної ділянки для суспільних потреб у порядку, встановленому законодавством;
- в односторонньому порядку за ініціативою Орендодавця, із звільненням Орендодавця від відповідальності, згідно з Господарським кодексом України, в разі використання Орендарем Земельної ділянки способами, які суперечать екологічним вимогам, не за цільовим призначенням, систематичної (більше трьох місяців) несплати орендної плати, здійснення без згоди Орендодавця відчуження права користування Земельною ділянкою третім особам.

11.5. Договір може бути достроково розірваний у разі невиконання або неналежного виконання Орендарем обов'язків, визначених у п.п. 5.1. та 8.4. цього Договору.

11.6. Розірвання цього Договору здійснюється в установленому законом порядку.

11.7. Укладення Договору на новий строк.

11.7.1. Якщо Орендар, що належно виконував обов'язки за умовами Договору, має намір скористатися переважним правом на укладення Договору на новий строк, він зобов'язаний письмово повідомити про це Орендодавця не пізніше, ніж за 3 (три) місяці до закінчення строку його дії та сплачувати орендну плату за період від дня закінчення дії Договору до дня укладення його на новий строк у порядку та у розмірах, встановлених цим Договором.

У разі укладення Договору на новий строк його умови можуть бути змінені за згодою сторін.

11.8. У разі припинення або розірвання цього Договору Орендар зобов'язаний повернути Орендодавцеві Земельну ділянку на умовах, визначених цим Договором. У разі невиконання Орендарем обов'язку щодо умов повернення Орендодавцеві Земельної ділянки Орендар зобов'язаний відшкодувати Орендодавцеві завдані збитки.

11.9. Перехід права власності на орендовану Земельну ділянку до третьої особи, реорганізація юридичної особи – Орендаря не є підставою для зміни умов або припинення Договору.

11.10. Зміна найменування сторін Договору, зокрема внаслідок реорганізації юридичної особи або зміни типу акціонерного товариства, не є підставою для внесення змін до Договору та/або його переоформлення.

12. Відповідальність сторін за невиконання або неналежне виконання Договору та вирішення спорів

12.1. У разі невиконання своїх зобов'язань за цим Договором Сторони несуть відповідальність, визначену цим Договором та законодавством.

12.2. У разі невиконання Орендарем умов цього Договору та обов'язків, передбачених законодавством України, Договір може бути достроково розірваний.

12.3. Сторона, яка порушила зобов'язання, звільняється від відповідальності, якщо вона доведе, що це порушення сталося не з її вини.

12.4. Усі спори, що пов'язані із виконанням умов цього Договору, вирішуються судами України при неможливості досудового врегулювання спорів, що виникають при виконанні умов цього Договору.

12.5. Відносини сторін, не врегульовані цим Договором, регламентуються законами України.

13. Суборенда Земельної ділянки

13.1. Орендар має право передати Земельну ділянку або її частину у суборенду в порядку, встановленому чинним законодавством України.

13.2. Умови договору суборенди Земельної ділянки повинні обмежуватися умовами даного Договору і не суперечити йому.

14. Прикінцеві положення

14.1. Договір набуває чинності з моменту його нотаріального посвідчення.

14.2. Витрати, пов'язані з нотаріальним посвідченням цього договору, сплачує Орендар.

14.3. Цей Договір складений у трьох примірниках, що мають однакову юридичну силу. Один примірник – для зберігання у Орендаря, один – для Орендодавця (знаходиться на зберіганні у Департаменті земельних ресурсів виконавчого органу Київської міської ради (Київської міської державної адміністрації), один – для зберігання у нотаріуса.

Київський міський голова _____ Віталій КЛИЧКО

Орендар _____

Додаток 4 до рішення Київської міської ради
від «__» _____ 202_р. № _____

ДОГОВІР
оренди земельної ділянки

м. Київ, _____ року

Київська міська рада (м. Київ, вул. Хрещатик, 36) (далі у тексті – **«Орендодавець»**), в особі Київського міського голови **Кличка Віталія Володимировича**, який діє на підставі ст. 42 Закону України «Про місцеве самоврядування в Україні», з однієї сторони, та _____ (код платника податків згідно з Єдиним державним реєстром підприємств та організацій України _____, місцезнаходження юридичної особи: _____) (далі у тексті – **«Орендар»**), в особі _____, який діє на підставі Статуту, – з другої сторони, далі разом іменовані «Сторони», уклали договір оренди земельної ділянки (далі у тексті – Договір) про нижченаведене:

1. Предмет Договору

1.1. Орендодавець, за результатами земельних торгів та на підставі підписаного протоколу про результати земельних торгів від _____, передає, а Орендар приймає в оренду (строкове платне користування) земельну ділянку (далі – об'єкт оренди або Земельна ділянка), визначену цим Договором, для експлуатації та обслуговування паркінгів та автостоянок на землях житлової та громадської забудови (код виду цільового призначення – 02.09).

Земельна ділянка, яка є об'єктом оренди, належить до земель комунальної власності територіальної громади міста Києва відповідно до відомостей Державного реєстру речових прав на нерухоме майно.

2. Об'єкт оренди

2.1. Об'єктом оренди відповідно до відомостей Державного земельного кадастру та цього Договору є Земельна ділянка з наступними характеристиками:

- кадастровий номер – 8000000000:62:028:0022;
- місце розташування – вул. Ореста Левицького (колишня – Академіка Курчатова), між буд. № 3 та № 3а у Деснянському районі м. Києва;
- категорія земель – землі житлової та громадської забудови;
- цільове призначення – 02.09 для будівництва та обслуговування паркінгів та автостоянок на землях житлової та громадської забудови;
- розмір (площа) – 0,1213 га.

2.2. Відповідно до витягу з технічної документації Головного управління Держгеокадастру у м. Києві від _____ № _____ нормативна грошова оцінка Земельної ділянки на дату укладення Договору становить _____ (_____) грн ___ коп.

2.3. Земельна ділянка, яка передається в оренду, не має недоліків, що можуть перешкоджати її ефективному використанню.

3. Строк дії Договору

3.1. Договір укладено на 5 (п'ять) років.

4. Орендна плата

4.1. Річна орендна плата за Земельну ділянку, визначена за результатами земельних торгів, встановлюється у розмірі _ (_____) відсотків від її нормативної грошової оцінки, що становить _____ (_____) грн ___ коп.

Обчислення розміру орендної плати за Земельну ділянку здійснюється з урахуванням цільового призначення та коефіцієнтів індексації, визначених законодавством та не потребує внесення змін до Договору.

4.2. Річна орендна плата за перший рік користування Земельною ділянкою підлягає сплаті Орендарем не пізніше трьох банківських днів з дня укладення договору оренди Земельної ділянки.

Гарантійний внесок, сплачений Орендарем до початку земельних торгів, зараховується до річної орендної плати за перший рік користування Земельною ділянкою, визначеної за результатами земельних торгів.

4.3. Розмір орендної плати переглядається у разі зміни граничних розмірів орендної плати, визначених Податковим кодексом України та у інших випадках, передбачених законом, за згодою сторін, але не частіше, ніж один раз у рік. Після прийняття рішення Київської міської ради про внесення змін до цього Договору в частині розміру річної орендної плати та укладення договору про внесення змін до цього Договору, Орендар зобов'язаний сплачувати орендну плату відповідно до нової орендної ставки. Розмір орендної плати не може переглядатися у бік зменшення.

4.4. Зміна нормативної грошової оцінки Земельної ділянки та її індексація проводиться без внесення змін та доповнень до цього Договору у порядку та у випадках, передбачених законодавством України.

4.5. Орендна плата сплачується Орендарем рівними частками за податковий період, який дорівнює календарному місяцю, щомісяця протягом тридцяти календарних днів, що настають за останнім календарним днем податкового (звітного) місяця на рахунок UA078999980334159812000026004. Одержувач: ГУК у м.Києві/Деснян.р-н/18010600, код ЄДРПОУ 37993783. Питання сплати податку на додану вартість та інших податкових платежів, що пов'язані з виконанням Договору, вирішуються Орендарем в установленому законодавством України порядку.

4.6. Зміна отримувача орендної плати та його банківських реквізитів може здійснюватися Орендодавцем в односторонньому порядку і не потребує внесення змін до цього Договору. Орендар зобов'язується уточнювати банківські реквізити і назву отримувача орендної плати.

4.7. У разі невнесення орендної плати у строки, визначені цим Договором:

- у 10-денний строк сплачується штраф у розмірі 100 відсотків річної орендної плати, встановленої цим договором;
- стягується пеня, розмір та розрахунок якої здійснюється відповідно до Податкового кодексу України.

4.8. Контроль за правильністю обчислення і справляння орендної плати, нарахування пені та штрафу за несвоєчасну сплату орендної плати та її стягнення здійснює контролюючий орган, визначений податковим законодавством, за місцезнаходженням Земельної ділянки.

5. Умови використання Земельної ділянки

5.1. Умови збереження стану об'єкта оренди:

Відповідно до детального плану території в межах вулиць Мілютенка, Шолом-Алейхема, Братиславської та Лісового проспекту у Деснянському районі, затвердженого рішенням Київської міської ради від 28.07.2016 № 910/910 (далі – ДПТ), земельна ділянка за функціональним призначенням належить до території житлової багатоповерхової забудови.

Відповідно до проектних рішень ДПТ на земельній ділянці розміщено відкритий заасфальтований майданчик та не передбачено містобудівних перетворень (лист Департаменту містобудування та архітектури виконавчого органу Київської міської ради (Київської міської державної адміністрації) від 27.10.2022 № 055-7379).

На Земельній ділянці не дозволяється діяльність, не пов'язана з цільовим призначенням Земельної ділянки. Земельна ділянка передається для експлуатації та обслуговування паркінгів та автостоянок на землях житлової та громадської забудови.

Зміна цільового призначення Земельної ділянки можлива в порядку, встановленому законодавством України, та потребує внесення змін у цей Договір.

Про намір зміни цільового призначення Земельної ділянки Орендар письмово повідомляє Орендодавця.

У десятиденний строк після внесення до Державного земельного кадастру відомостей про зміну цільового призначення Земельної ділянки Орендар надає Орендодавцю документи, необхідні для внесення змін у цей Договір.

6. Умови і строки передачі Земельної ділянки в оренду

6.1. Сторони підтверджують, що Земельна ділянка, яка є об'єктом за цим Договором, передається в оренду у придатному для її використання стані та вважається переданою Орендодавцем Орендареві з моменту державної реєстрації права оренди.

6.2. Право на оренду Земельної ділянки виникає з моменту державної реєстрації цього права.

7. Умови повернення Земельної ділянки

7.1. Після припинення дії Договору Орендар повертає Орендодавцеві Земельну ділянку у стані, не гіршому порівняно з тим, у якому він одержав її в оренду.

Орендодавець у разі погіршення корисних властивостей орендованої Земельної ділянки, пов'язаних із зміною її стану, має право на відшкодування збитків у розмірі, визначеному Сторонами. Якщо Сторонами не досягнуто згоди про розмір відшкодування збитків, спір розв'язується у судовому порядку.

7.2. У разі погіршення якості ґрунтового покриву та інших корисних властивостей орендованої Земельної ділянки або приведення її у непридатний для використання за цільовим призначенням стан збитки, що підлягають відшкодуванню, визначаються відповідно до Порядку визначення та відшкодування збитків власникам землі та землекористувачам, затвердженого постановою Кабінету Міністрів України від 19.04.1993 № 284 (зі змінами) та розпорядження виконавчого органу Київської міської ради (Київської міської державної адміністрації) від 30.04.2008 № 608 (зі змінами).

8. Права та обов'язки Сторін

8.1. Орендодавець має право вимагати від Орендаря:

- використання Земельної ділянки за цільовим призначенням згідно з цим Договором;
- своєчасного внесення орендної плати;
- дострокового розірвання цього Договору;
- відшкодування понесених збитків, в тому числі неодержаних доходів, відповідно до чинного законодавства у разі розірвання цього Договору.

8.2. Орендодавець зобов'язаний:

- не вчиняти дій, які б перешкоджали Орендарю користуватися Земельною ділянкою;
- передати в користування Земельну ділянку у стані, що відповідає умовам цього Договору.

8.3. Орендар має право:

- самостійно господарювати на землі з дотриманням вимог чинного законодавства України та умов цього Договору;
- у разі розірвання цього Договору, за погодженням сторін, має право вимагати відшкодування нанесених збитків відповідно до чинного законодавства;
- після закінчення строку, на який було укладено цей Договір, при умові належного виконання обов'язків відповідно до умов цього Договору, Орендар має переважне право перед іншими особами на укладення Договору на новий строк;
- переважне право на придбання у власність Земельної ділянки у разі її продажу.

8.4. Орендар зобов'язаний:

- приступати до використання Земельної ділянки в строк, встановлений цим Договором, після державної реєстрації права оренди даної Земельної ділянки;
- використовувати Земельну ділянку відповідно до її цільового призначення;
- своєчасно та в повному обсязі сплачувати орендну плату за Земельну ділянку;
- у випадку зміни нормативної грошової оцінки Земельної ділянки у десятиденний термін замовити в установленому порядку витяг з технічної документації (довідку) про нову нормативну грошову оцінку Земельної ділянки. Після одержання цього витягу (довідки) передати його (її) до контролюючого органу, визначеного податковим законодавством, за місцезнаходженням Земельної ділянки, копію витягу з технічної документації, засвідчену в установленому порядку, передати до Департаменту земельних ресурсів виконавчого органу Київської міської ради (Київської міської державної адміністрації);
- забезпечити вільний доступ до Земельної ділянки представнику контролюючих органів;
- повернути Земельну ділянку Орендодавцю у стані, придатному для її подальшого використання після припинення дії цього Договору;
- у строки, встановлені чинним законодавством, звітувати перед контролюючим органом, визначеним податковим законодавством, за місцезнаходженням Земельної ділянки про сплату орендної плати;
- питання відшкодування відновної вартості зелених насаджень або укладання охоронного договору на зелені насадження вирішувати у відповідності до рішення Київської міської ради

від 27.10.2011 № 384/6600 (зі змінами і доповненнями);
- дотримуватися правил благоустрою міста Києва, що затверджені рішенням Київської міської ради від 25.12.2008 № 1051/1051 (зі змінами і доповненнями);
- у п'ятиденний строк після державної реєстрації права оренди Земельної ділянки надати копію цього Договору до контролюючого органу, визначеного податковим законодавством, за місцезнаходженням Земельної ділянки;
- виконати вимоги, викладені у листі Департаменту містобудування і архітектури виконавчого органу Київської міської ради (Київської міської державної адміністрації) від 27.10.2022 № 055-7379;
- під час використання земельної ділянки дотримуватися обмежень у її використанні, зареєстрованих у Державному земельному кадастрі. А саме, відповідно до витягу з Державного земельного кадастру про земельну ділянку № НВ-0000146892023 сформованого 30.01.2023 наявні відомості про обмеження у використанні Земельної ділянки:
- охоронна зона навколо (уздовж) об'єкта енергетичної системи; площа земельної ділянки (її частини), на яку поширюється дія обмеження – 0,0055 га; підстава для виникнення обмеження у використанні земельної ділянки (її частини) – Постанова Кабінету Міністрів України «Про затвердження Правил охорони електричних мереж» № 209 від 04.03.1997, строк дії обмеження – безстроково;
- охоронна зона навколо інженерних комунікацій; площа земельної ділянки (її частини), на яку поширюється дія обмеження – 0,0001 га; підстава для виникнення обмеження у використанні земельної ділянки (її частини) – ДБН В.2.5-39:2008 «Інженерне обладнання будинків і споруд. Зовнішні мережі та споруди Теплові мережі», затверджений наказом Міністерства регіонального розвитку та будівництва України № 568 від 09.12.2008, строк дії обмеження – безстроково.

Відповідно до відомостей Державного реєстру речових прав на нерухоме майно обтяження прав на Земельну ділянку не зареєстровані.

8.5. Право на оренду Земельної ділянки комунальної власності не може бути відчужено її Орендарем іншим особам, внесено до статутного капіталу, передано у заставу.

8.6. Сторони також мають інші права і несуть інші обов'язки, визначені законодавством України.

9. Ризик випадкового знищення або пошкодження об'єкта оренди чи його частини

Ризик випадкового знищення або пошкодження об'єкта оренди чи його частини несе Орендар.

10. Страхування об'єкта оренди

Сторони домовилися про те, що Орендар має право застрахувати об'єкт оренди.

11. Зміна умов Договору та припинення і поновлення Договору

11.1. Всі зміни та/або доповнення до цього Договору вносяться за згодою сторін. Згодою або запереченням Орендодавця на зміни та/або доповнення до цього Договору, є його рішення, прийняте в установленому законодавством порядку.

11.2. Витрати, пов'язані з внесенням зміни та/або доповнень до цього Договору, сплачує Орендар.

11.3. Договір оренди припиняється в разі:
- закінчення строку, на який його було укладено;
- викупу Земельної ділянки для суспільних потреб та примусового відчуження Земельної ділянки з мотивів суспільної необхідності в порядку, встановленому законодавством України;
- поєднання в одній особі власника Земельної ділянки та Орендаря;
- ліквідації юридичної особи – Орендаря;

Договір припиняється також в інших випадках, передбачених законом.

11.4. Припинення Договору шляхом розірвання.

Договір може бути розірваний:
- за взаємною згодою сторін;
- за рішенням суду, в порядку, встановленому законом;
- у разі необхідності використання Земельної ділянки для суспільних потреб у порядку, встановленому законодавством;
- в односторонньому порядку за ініціативою Орендодавця, із звільненням Орендодавця від відповідальності, згідно з Господарським кодексом України, в разі використання Орендарем

Земельної ділянки способами, які суперечать екологічним вимогам, не за цільовим призначенням, систематичної (більше трьох місяців) несплати орендної плати, здійснення без згоди Орендодавця відчуження права користування Земельною ділянкою третім особам.

11.5. Договір може бути достроково розірваний у разі невиконання або неналежного виконання Орендарем обов'язків, визначених у п.п. 5.1. та 8.4. цього Договору.

11.6. Розірвання цього Договору здійснюється в установленому законом порядку.

11.7. Укладення Договору на новий строк.

11.7.1. Якщо Орендар, що належно виконував обов'язки за умовами Договору, має намір скористатися переважним правом на укладення Договору на новий строк, він зобов'язаний письмово повідомити про це Орендодавця не пізніше, ніж за 3 (три) місяці до закінчення строку його дії та сплачувати орендну плату за період від дня закінчення дії Договору до дня укладення його на новий строк у порядку та у розмірах, встановлених цим Договором.

У разі укладення Договору на новий строк його умови можуть бути змінені за згодою сторін.

11.8. У разі припинення або розірвання цього Договору Орендар зобов'язаний повернути Орендодавцеві Земельну ділянку на умовах, визначених цим Договором. У разі невиконання Орендарем обов'язку щодо умов повернення Орендодавцеві Земельної ділянки Орендар зобов'язаний відшкодувати Орендодавцеві завдані збитки.

11.9. Перехід права власності на орендовану Земельну ділянку до третьої особи, реорганізація юридичної особи – Орендаря не є підставою для зміни умов або припинення Договору.

11.10. Зміна найменування сторін Договору, зокрема внаслідок реорганізації юридичної особи або зміни типу акціонерного товариства, не є підставою для внесення змін до Договору та/або його переоформлення.

12. Відповідальність сторін за невиконання або неналежне виконання Договору та вирішення спорів

12.1. У разі невиконання своїх зобов'язань за цим Договором Сторони несуть відповідальність, визначену цим Договором та законодавством.

12.2. У разі невиконання Орендарем умов цього Договору та обов'язків, передбачених законодавством України, Договір може бути достроково розірваний.

12.3. Сторона, яка порушила зобов'язання, звільняється від відповідальності, якщо вона доведе, що це порушення сталося не з її вини.

12.4. Усі спори, що пов'язані із виконанням умов цього Договору, вирішуються судами України при неможливості досудового врегулювання спорів, що виникають при виконанні умов цього Договору.

12.5. Відносини сторін, не врегульовані цим Договором, регламентуються законами України.

13. Суборенда Земельної ділянки

13.1. Орендар має право передати Земельну ділянку або її частину у суборенду в порядку, встановленому чинним законодавством України.

13.2. Умови договору суборенди Земельної ділянки повинні обмежуватися умовами даного Договору і не суперечити йому.

14. Прикінцеві положення

14.1. Договір набуває чинності з моменту його нотаріального посвідчення.

14.2. Витрати, пов'язані з нотаріальним посвідченням цього договору, сплачує Орендар.

14.3. Цей Договір складений у трьох примірниках, що мають однакову юридичну силу. Один примірник – для зберігання у Орендаря, один – для Орендодавця (знаходиться на зберіганні у Департаменті земельних ресурсів виконавчого органу Київської міської ради (Київської міської державної адміністрації), один – для зберігання у нотаріуса.

Київський міський голова _____ Віталій КЛИЧКО

Орендар _____

Додаток 5 до рішення Київської міської ради
від «__» _____ 202_р. № _____

ДОГОВІР
оренди земельної ділянки

м. Київ, _____ року

Київська міська рада (м. Київ, вул. Хрещатик, 36) (далі у тексті – **«Орендодавець»**), в особі Київського міського голови **Кличка Віталія Володимировича**, який діє на підставі ст. 42 Закону України «Про місцеве самоврядування в Україні», з однієї сторони, та _____ (код платника податків згідно з Єдиним державним реєстром підприємств та організацій України _____, місцезнаходження юридичної особи: _____) (далі у тексті – **«Орендар»**), в особі _____, який діє на підставі Статуту, – з другої сторони, далі разом іменовані «Сторони», уклали договір оренди земельної ділянки (далі у тексті – Договір) про нижченаведене:

1. Предмет Договору

1.1. Орендодавець, за результатами земельних торгів та на підставі підписаного протоколу про результати земельних торгів від _____, передає, а Орендар приймає в оренду *(строкове платне користування)* земельну ділянку (далі – об'єкт оренди або Земельна ділянка), визначену цим Договором, для експлуатації та обслуговування паркінгів та автостоянок на землях житлової та громадської забудови (код виду цільового призначення – 02.09).

Земельна ділянка, яка є об'єктом оренди, належить до земель комунальної власності територіальної громади міста Києва відповідно до відомостей Державного реєстру речових прав на нерухоме майно.

2. Об'єкт оренди

2.1. Об'єктом оренди відповідно до відомостей Державного земельного кадастру та цього Договору є Земельна ділянка з наступними характеристиками:

- кадастровий номер – 8000000000:62:028:0047;
- місце розташування – вулиця Ореста Левицького (стара назва - Курчатова Академіка), Деснянський район, місто Київ;
- категорія земель – землі житлової та громадської забудови;
- цільове призначення – 02.09 для будівництва та обслуговування паркінгів та автостоянок на землях житлової та громадської забудови;
- розмір (площа) – 0,0846 га.

2.2. Відповідно до витягу з технічної документації Головного управління Держгеокадастру у м. Києві від _____ № _____ нормативна грошова оцінка Земельної ділянки на дату укладення Договору становить _____ (_____) грн ___ коп.

2.3. Земельна ділянка, яка передається в оренду, не має недоліків, що можуть перешкоджати її ефективному використанню.

3. Строк дії Договору

3.1. Договір укладено на 5 (п'ять) років.

4. Орендна плата

4.1. Річна орендна плата за Земельну ділянку, визначена за результатами земельних торгів, встановлюється у розмірі _ (_____) відсотків від її нормативної грошової оцінки, що становить _____ (_____) грн ___ коп.

Обчислення розміру орендної плати за Земельну ділянку здійснюється з урахуванням цільового призначення та коефіцієнтів індексації, визначених законодавством та не потребує внесення змін до Договору.

4.2. Річна орендна плата за перший рік користування Земельною ділянкою підлягає сплаті Орендарем не пізніше трьох банківських днів з дня укладення договору оренди Земельної ділянки.

Гарантійний внесок, сплачений Орендарем до початку земельних торгів, зараховується до річної орендної плати за перший рік користування Земельною ділянкою, визначеної за результатами земельних торгів.

4.3. Розмір орендної плати переглядається у разі зміни граничних розмірів орендної плати, визначених Податковим кодексом України та у інших випадках, передбачених законом, за згодою сторін, але не частіше, ніж один раз у рік. Після прийняття рішення Київської міської ради про внесення змін до цього Договору в частині розміру річної орендної плати та укладення договору про внесення змін до цього Договору, Орендар зобов'язаний сплачувати орендну плату відповідно до нової орендної ставки. Розмір орендної плати не може переглядатися у бік зменшення.

4.4. Зміна нормативної грошової оцінки Земельної ділянки та її індексація проводиться без внесення змін та доповнень до цього Договору у порядку та у випадках, передбачених законодавством України.

4.5. Орендна плата сплачується Орендарем рівними частками за податковий період, який дорівнює календарному місяцю, щомісяця протягом тридцяти календарних днів, що настають за останнім календарним днем податкового (звітного) місяця на рахунок UA078999980334159812000026004. Одержувач: ГУК у м.Києві/Деснян.р-н/18010600, код ЄДРПОУ 37993783. Питання сплати податку на додану вартість та інших податкових платежів, що пов'язані з виконанням Договору, вирішуються Орендарем в установленому законодавством України порядку.

4.6. Зміна отримувача орендної плати та його банківських реквізитів може здійснюватися Орендодавцем в односторонньому порядку і не потребує внесення змін до цього Договору. Орендар зобов'язується уточнювати банківські реквізити і назву отримувача орендної плати.

4.7. У разі невнесення орендної плати у строки, визначені цим Договором:

- у 10-денний строк сплачується штраф у розмірі 100 відсотків річної орендної плати, встановленої цим договором;
- стягується пеня, розмір та розрахунок якої здійснюється відповідно до Податкового кодексу України.

4.8. Контроль за правильністю обчислення і справляння орендної плати, нарахування пені та штрафу за несвоєчасну сплату орендної плати та її стягнення здійснює контролюючий орган, визначений податковим законодавством, за місцезнаходженням Земельної ділянки.

5. Умови використання Земельної ділянки

5.1. Умови збереження стану об'єкта оренди:

Відповідно до детального плану території в межах вулиць Мілютенка, Шолом-Алейхема, Братиславської та Лісового проспекту у Деснянському районі, затвердженого рішенням Київської міської ради від 28.07.2016 № 910/910 (далі - ДПТ), земельна ділянка за функціональним призначенням належить до території житлової багатоповерхової забудови.

Відповідно до проектних рішень ДПТ на земельній ділянці розміщено відкритий заасфальтований майданчик та не передбачено містобудівних перетворень (лист Департаменту містобудування та архітектури виконавчого органу Київської міської ради (Київської міської державної адміністрації) від 27.10.2022 № 055-7380).

На Земельній ділянці не дозволяється діяльність, не пов'язана з цільовим призначенням Земельної ділянки. Земельна ділянка передається для експлуатації та обслуговування паркінгів та автостоянок на землях житлової та громадської забудови.

Зміна цільового призначення Земельної ділянки можлива в порядку, встановленому законодавством України, та потребує внесення змін у цей Договір.

Про намір зміни цільового призначення Земельної ділянки Орендар письмово повідомляє Орендодавця.

У десятиденний строк після внесення до Державного земельного кадастру відомостей про зміну цільового призначення Земельної ділянки Орендар надає Орендодавцю документи, необхідні для внесення змін у цей Договір.

6. Умови і строки передачі Земельної ділянки в оренду

6.1. Сторони підтверджують, що Земельна ділянка, яка є об'єктом за цим Договором, передається в оренду у придатному для її використання стані та вважається переданою Орендодавцем Орендареві з моменту державної реєстрації права оренди.

6.2. Право на оренду Земельної ділянки виникає з моменту державної реєстрації цього права.

7. Умови повернення Земельної ділянки

7.1. Після припинення дії Договору Орендар повертає Орендодавцеві Земельну ділянку у стані, не гіршому порівняно з тим, у якому він одержав її в оренду.

Орендодавець у разі погіршення корисних властивостей орендованої Земельної ділянки, пов'язаних із зміною її стану, має право на відшкодування збитків у розмірі, визначеному Сторонами. Якщо Сторонами не досягнуто згоди про розмір відшкодування збитків, спір розв'язується у судовому порядку.

7.2. У разі погіршення якості ґрунтового покриву та інших корисних властивостей орендованої Земельної ділянки або приведення її у непридатний для використання за цільовим призначенням стан збитки, що підлягають відшкодуванню, визначаються відповідно до Порядку визначення та відшкодування збитків власникам землі та землекористувачам, затвердженого постановою Кабінету Міністрів України від 19.04.1993 № 284 (зі змінами) та розпорядження виконавчого органу Київської міської ради (Київської міської державної адміністрації) від 30.04.2008 № 608 (зі змінами).

8. Права та обов'язки Сторін

8.1. Орендодавець має право вимагати від Орендаря:

- використання Земельної ділянки за цільовим призначенням згідно з цим Договором;
- своєчасного внесення орендної плати;
- дострокового розірвання цього Договору;
- відшкодування понесених збитків, в тому числі неодержаних доходів, відповідно до чинного законодавства у разі розірвання цього Договору.

8.2. Орендодавець зобов'язаний:

- не вчиняти дій, які б перешкоджали Орендарю користуватися Земельною ділянкою;
- передати в користування Земельну ділянку у стані, що відповідає умовам цього Договору.

8.3. Орендар має право:

- самостійно господарювати на землі з дотриманням вимог чинного законодавства України та умов цього Договору;
- у разі розірвання цього Договору, за погодженням сторін, має право вимагати відшкодування нанесених збитків відповідно до чинного законодавства;
- після закінчення строку, на який було укладено цей Договір, при умові належного виконання обов'язків відповідно до умов цього Договору, Орендар має переважне право перед іншими особами на укладення Договору на новий строк;
- переважне право на придбання у власність Земельної ділянки у разі її продажу.

8.4. Орендар зобов'язаний:

- приступати до використання Земельної ділянки в строк, встановлений цим Договором, після державної реєстрації права оренди даної Земельної ділянки;
- використовувати Земельну ділянку відповідно до її цільового призначення;
- своєчасно та в повному обсязі сплачувати орендну плату за Земельну ділянку;
- у випадку зміни нормативної грошової оцінки Земельної ділянки у десятиденний термін замовити в установленому порядку витяг з технічної документації (довідку) про нову нормативну грошову оцінку Земельної ділянки. Після одержання цього витягу (довідки) передати його (її) до контролюючого органу, визначеного податковим законодавством, за місцезнаходженням Земельної ділянки, копію витягу з технічної документації, засвідчену в установленому порядку, передати до Департаменту земельних ресурсів виконавчого органу Київської міської ради (Київської міської державної адміністрації);
- забезпечити вільний доступ до Земельної ділянки представнику контролюючих органів;

- повернути Земельну ділянку Орендодавцю у стані, придатному для її подальшого використання після припинення дії цього Договору;
- у строки, встановлені чинним законодавством, звітувати перед контролюючим органом, визначеним податковим законодавством, за місцезнаходженням Земельної ділянки про сплату орендної плати;
- питання відшкодування відновної вартості зелених насаджень або укладання охоронного договору на зелені насадження вирішувати у відповідності до рішення Київської міської ради від 27.10.2011 № 384/6600 (зі змінами і доповненнями);
- дотримуватися правил благоустрою міста Києва, що затверджені рішенням Київської міської ради від 25.12.2008 № 1051/1051 (зі змінами і доповненнями);
- у п'ятиденний строк після державної реєстрації права оренди Земельної ділянки надати копію цього Договору до контролюючого органу, визначеного податковим законодавством, за місцезнаходженням Земельної ділянки;
- виконати вимоги, викладені у листі Департаменту містобудування і архітектури виконавчого органу Київської міської ради (Київської міської державної адміністрації) від 27.10.2022 № 055-7380;
- під час використання земельної ділянки дотримуватися обмежень у її використанні, зареєстрованих у Державному земельному кадастрі. А саме, відповідно до витягу з Державного земельного кадастру про земельну ділянку № НВ-0000146902023 сформованого 30.01.2023 наявні відомості про обмеження у використанні Земельної ділянки:
- охоронна зона навколо (уздовж) об'єкта електрозв'язку; площа земельної ділянки (її частини), на яку поширюється дія обмеження – 0,0074 га; підстава для виникнення обмеження у використанні земельної ділянки (її частини) – Постанова Кабінету Міністрів України «Про затвердження Правил охорони електричних мереж» № 209 від 04.03.1997, строк дії обмеження – безстроково;
- охоронна зона навколо (уздовж) об'єкта енергетичної системи; площа земельної ділянки (її частини), на яку поширюється дія обмеження – 0,0078 га; підстава для виникнення обмеження у використанні земельної ділянки (її частини) – Постанова Кабінету Міністрів України «Про затвердження Правил охорони електричних мереж» № 209 від 04.03.1997, строк дії обмеження – безстроково;

Відповідно до відомостей Державного реєстру речових прав на нерухоме майно обтяження прав на Земельну ділянку не зареєстровані.

8.5. Право на оренду Земельної ділянки комунальної власності не може бути відчужено її Орендарем іншим особам, внесено до статутного капіталу, передано у заставу.

8.6. Сторони також мають інші права і несуть інші обов'язки, визначені законодавством України.

9. Ризик випадкового знищення або пошкодження об'єкта оренди чи його частини

Ризик випадкового знищення або пошкодження об'єкта оренди чи його частини несе Орендар.

10. Страхування об'єкта оренди

Сторони домовилися про те, що Орендар має право застрахувати об'єкт оренди.

11. Зміна умов Договору та припинення і поновлення Договору

11.1. Всі зміни та/або доповнення до цього Договору вносяться за згодою сторін. Згодою або запереченням Орендодавця на зміни та/або доповнення до цього Договору, є його рішення, прийняте в установленому законодавством порядку.

11.2. Витрати, пов'язані з внесенням зміни та/або доповнень до цього Договору, сплачує Орендар.

11.3. Договір оренди припиняється в разі:
- закінчення строку, на який його було укладено;
- викупу Земельної ділянки для суспільних потреб та примусового відчуження Земельної ділянки з мотивів суспільної необхідності в порядку, встановленому законодавством України;
- поєднання в одній особі власника Земельної ділянки та Орендаря;
- ліквідації юридичної особи – Орендаря;

Договір припиняється також в інших випадках, передбачених законом.

11.4. Припинення Договору шляхом розірвання.

Договір може бути розірваний:

- за взаємною згодою сторін;
- за рішенням суду, в порядку, встановленому законом;
- у разі необхідності використання Земельної ділянки для суспільних потреб у порядку, встановленому законодавством;
- в односторонньому порядку за ініціативою Орендодавця, із звільненням Орендодавця від відповідальності, згідно з Господарським кодексом України, в разі використання Орендарем Земельної ділянки способами, які суперечать екологічним вимогам, не за цільовим призначенням, систематичної (більше трьох місяців) несплати орендної плати, здійснення без згоди Орендодавця відчуження права користування Земельною ділянкою третім особам.

11.5. Договір може бути достроково розірваний у разі невиконання або неналежного виконання Орендарем обов'язків, визначених у п.п. 5.1. та 8.4. цього Договору.

11.6. Розірвання цього Договору здійснюється в установленому законом порядку.

11.7. Укладення Договору на новий строк.

11.7.1. Якщо Орендар, що належно виконував обов'язки за умовами Договору, має намір скористатися переважним правом на укладення Договору на новий строк, він зобов'язаний письмово повідомити про це Орендодавця не пізніше, ніж за 3 (три) місяці до закінчення строку його дії та сплачувати орендну плату за період від дня закінчення дії Договору до дня укладення його на новий строк у порядку та у розмірах, встановлених цим Договором.

У разі укладення Договору на новий строк його умови можуть бути змінені за згодою сторін.

11.8. У разі припинення або розірвання цього Договору Орендар зобов'язаний повернути Орендодавцеві Земельну ділянку на умовах, визначених цим Договором. У разі невиконання Орендарем обов'язку щодо умов повернення Орендодавцеві Земельної ділянки Орендар зобов'язаний відшкодувати Орендодавцеві завдані збитки.

11.9. Перехід права власності на орендовану Земельну ділянку до третьої особи, реорганізація юридичної особи – Орендаря не є підставою для зміни умов або припинення Договору.

11.10. Зміна найменування сторін Договору, зокрема внаслідок реорганізації юридичної особи або зміни типу акціонерного товариства, не є підставою для внесення змін до Договору та/або його переоформлення.

12. Відповідальність сторін за невиконання або неналежне виконання Договору та вирішення спорів

12.1. У разі невиконання своїх зобов'язань за цим Договором Сторони несуть відповідальність, визначену цим Договором та законодавством.

12.2. У разі невиконання Орендарем умов цього Договору та обов'язків, передбачених законодавством України, Договір може бути достроково розірваний.

12.3. Сторона, яка порушила зобов'язання, звільняється від відповідальності, якщо вона доведе, що це порушення сталося не з її вини.

12.4. Усі спори, що пов'язані із виконанням умов цього Договору, вирішуються судами України при неможливості досудового врегулювання спорів, що виникають при виконанні умов цього Договору.

12.5. Відносини сторін, не врегульовані цим Договором, регламентуються законами України.

13. Суборенда Земельної ділянки

13.1. Орендар має право передати Земельну ділянку або її частину у суборенду в порядку, встановленому чинним законодавством України.

13.2. Умови договору суборенди Земельної ділянки повинні обмежуватися умовами даного Договору і не суперечити йому.

14. Прикінцеві положення

14.1. Договір набуває чинності з моменту його нотаріального посвідчення.

14.2. Витрати, пов'язані з нотаріальним посвідченням цього договору, сплачує Орендар.

14.3. Цей Договір складений у трьох примірниках, що мають однакову юридичну силу. Один примірник – для зберігання у Орендаря, один – для Орендодавця (знаходиться на зберіганні у Департаменті земельних ресурсів виконавчого органу Київської міської ради (Київської міської державної адміністрації), один – для зберігання у нотаріуса.

Київський міський голова _____ Віталій КЛИЧКО

Орендар _____

Додаток 6 до рішення Київської міської ради
від «__» _____ 202_р. № _____

ДОГОВІР
оренди земельної ділянки

м. Київ, _____ року

Київська міська рада (м. Київ, вул. Хрещатик, 36) (далі у тексті – **«Орендодавець»**), в особі Київського міського голови **Кличка Віталія Володимировича**, який діє на підставі ст. 42 Закону України «Про місцеве самоврядування в Україні», з однієї сторони, та _____ (код платника податків згідно з Єдиним державним реєстром підприємств та організацій України _____, місцезнаходження юридичної особи: _____) (далі у тексті – **«Орендар»**), в особі _____, який діє на підставі Статуту, – з другої сторони, далі разом іменовані «Сторони», уклали договір оренди земельної ділянки (далі у тексті – Договір) про нижченаведене:

1. Предмет Договору

1.1. Орендодавець, за результатами земельних торгів та на підставі підписаного протоколу про результати земельних торгів від _____, передає, а Орендар приймає в оренду (строкове платне користування) земельну ділянку (далі – об'єкт оренди або Земельна ділянка), визначену цим Договором, для експлуатації та обслуговування паркінгів та автостоянок на землях житлової та громадської забудови (код виду цільового призначення – 02.09).

Земельна ділянка, яка є об'єктом оренди, належить до земель комунальної власності територіальної громади міста Києва відповідно до відомостей Державного реєстру речових прав на нерухоме майно.

2. Об'єкт оренди

2.1. Об'єктом оренди відповідно до відомостей Державного земельного кадастру, рішення Київської міської ради від_____№_____та цього Договору є Земельна ділянка з наступними характеристиками:

- кадастровий номер – 8000000000:79:368:0014;
- місце розташування – вул. Дубініна Володі у Голосіївському районі м. Києва;
- категорія земель – землі житлової та громадської забудови;
- цільове призначення – 02.09 для будівництва та обслуговування паркінгів та автостоянок на землях житлової та громадської забудови;
- розмір (площа) – 0,1758 га.

2.2. Відповідно до витягу з технічної документації Головного управління Держгеокадастру у м. Києві від _____ № _____ нормативна грошова оцінка Земельної ділянки на дату укладення Договору становить _____ (_____) грн ___ коп.

2.3. Земельна ділянка, яка передається в оренду, не має недоліків, що можуть перешкоджати її ефективному використанню.

3. Строк дії Договору

3.1. Договір укладено на 5 (п'ять) років.

4. Орендна плата

4.1. Річна орендна плата за Земельну ділянку, визначена за результатами земельних торгів, встановлюється у розмірі _ (_____) відсотків від її нормативної грошової оцінки, що становить _____ (_____) грн ___ коп.

Обчислення розміру орендної плати за Земельну ділянку здійснюється з урахуванням цільового призначення та коефіцієнтів індексації, визначених законодавством та не потребує внесення змін до Договору.

4.2. Річна орендна плата за перший рік користування Земельною ділянкою підлягає сплаті Орендарем не пізніше трьох банківських днів з дня укладення договору оренди Земельної ділянки.

Гарантійний внесок, сплачений Орендарем до початку земельних торгів, зараховується до річної орендної плати за перший рік користування Земельною ділянкою, визначеної за результатами земельних торгів.

4.3. Розмір орендної плати переглядається у разі зміни граничних розмірів орендної плати, визначених Податковим кодексом України та у інших випадках, передбачених законом, за згодою сторін, але не частіше, ніж один раз у рік. Після прийняття рішення Київської міської ради про внесення змін до цього Договору в частині розміру річної орендної плати та укладення договору про внесення змін до цього Договору, Орендар зобов'язаний сплачувати орендну плату відповідно до нової орендної ставки. Розмір орендної плати не може переглядатися у бік зменшення.
4.4. Зміна нормативної грошової оцінки Земельної ділянки та її індексація проводиться без внесення змін та доповнень до цього Договору у порядку та у випадках, передбачених законодавством України.
4.5. Орендна плата сплачується Орендарем рівними частками за податковий період, який дорівнює календарному місяцю, щомісяця протягом тридцяти календарних днів, що настають за останнім календарним днем податкового (звітного) місяця на рахунок UA328999980334119812000026002. Одержувач: ГУК у м.Києві/Голосіїв.р-н/18010600, код ЄДРПОУ 37993783. Питання сплати податку на додану вартість та інших податкових платежів, що пов'язані з виконанням Договору, вирішуються Орендарем в установленому законодавством України порядку.
4.6. Зміна отримувача орендної плати та його банківських реквізитів може здійснюватися Орендодавцем в односторонньому порядку і не потребує внесення змін до цього Договору. Орендар зобов'язується уточнювати банківські реквізити і назву отримувача орендної плати.
4.7. У разі невнесення орендної плати у строки, визначені цим Договором:
- у 10-денний строк сплачується штраф у розмірі 100 відсотків річної орендної плати, встановленої цим договором;
- стягується пеня, розмір та розрахунок якої здійснюється відповідно до Податкового кодексу України.
4.8. Контроль за правильністю обчислення і справляння орендної плати, нарахування пені та штрафу за несвоєчасну сплату орендної плати та її стягнення здійснює контролюючий орган, визначений податковим законодавством, за місцезнаходженням Земельної ділянки.

5. Умови використання Земельної ділянки

5.1. Умови збереження стану об'єкта оренди:
Відповідно до детального плану території в межах вул. Васильківська, просп. 40-річчя Жовтня, затвердженого рішенням Київської міської ради від 10.07.2018 № 1238/5302, земельна ділянка за функціональним призначенням належить до території житлової багатоповерхової забудови.
Відповідно до проектних рішень ДПТ на земельній ділянці розміщено відкритий заасфальтований майданчик та не передбачено містобудівних перетворень (лист Департаменту містобудування та архітектури виконавчого органу Київської міської ради (Київської міської державної адміністрації) від 27.10.2022 № 055-7376).
На Земельній ділянці не дозволяється діяльність, не пов'язана з цільовим призначенням Земельної ділянки. Земельна ділянка передається для експлуатації та обслуговування паркінгів та автостоянок на землях житлової та громадської забудови.
Зміна цільового призначення Земельної ділянки можлива в порядку, встановленому законодавством України, та потребує внесення змін у цей Договір.
Про намір зміни цільового призначення Земельної ділянки Орендар письмово повідомляє Орендодавця.
У десятиденний строк після внесення до Державного земельного кадастру відомостей про зміну цільового призначення Земельної ділянки Орендар надає Орендодавцю документи, необхідні для внесення змін у цей Договір.

6. Умови і строки передачі Земельної ділянки в оренду

6.1. Сторони підтверджують, що Земельна ділянка, яка є об'єктом за цим Договором, передається в оренду у придатному для її використання стані та вважається переданою Орендодавцем Орендареві з моменту державної реєстрації права оренди.
6.2. Право на оренду Земельної ділянки виникає з моменту державної реєстрації цього права.

7. Умови повернення Земельної ділянки

7.1. Після припинення дії Договору Орендар повертає Орендодавцеві Земельну ділянку у стані, не гіршому порівняно з тим, у якому він одержав її в оренду.

Орендодавець у разі погіршення корисних властивостей орендованої Земельної ділянки, пов'язаних із зміною її стану, має право на відшкодування збитків у розмірі, визначеному Сторонами. Якщо Сторонами не досягнуто згоди про розмір відшкодування збитків, спір розв'язується у судовому порядку.

7.2. У разі погіршення якості ґрунтового покриву та інших корисних властивостей орендованої Земельної ділянки або приведення її у непридатний для використання за цільовим призначенням стан збитки, що підлягають відшкодуванню, визначаються відповідно до Порядку визначення та відшкодування збитків власникам землі та землекористувачам, затвердженого постановою Кабінету Міністрів України від 19.04.1993 № 284 (зі змінами) та розпорядження виконавчого органу Київської міської ради (Київської міської державної адміністрації) від 30.04.2008 № 608 (зі змінами).

8. Права та обов'язки Сторін

8.1. Орендодавець має право вимагати від Орендаря:

- використання Земельної ділянки за цільовим призначенням згідно з цим Договором;
- своєчасного внесення орендної плати;
- дострокового розірвання цього Договору;
- відшкодування понесених збитків, в тому числі неодержаних доходів, відповідно до чинного законодавства у разі розірвання цього Договору.

8.2. Орендодавець зобов'язаний:

- не вчиняти дій, які б перешкоджали Орендарю користуватися Земельною ділянкою;
- передати в користування Земельну ділянку у стані, що відповідає умовам цього Договору.

8.3. Орендар має право:

- самостійно господарювати на землі з дотриманням вимог чинного законодавства України та умов цього Договору;
- у разі розірвання цього Договору, за погодженням сторін, має право вимагати відшкодування нанесених збитків відповідно до чинного законодавства;
- після закінчення строку, на який було укладено цей Договір, при умові належного виконання обов'язків відповідно до умов цього Договору, Орендар має переважне право перед іншими особами на укладення Договору на новий строк;
- переважне право на придбання у власність Земельної ділянки у разі її продажу.

8.4. Орендар зобов'язаний:

- приступати до використання Земельної ділянки в строк, встановлений цим Договором, після державної реєстрації права оренди даної Земельної ділянки;
- використовувати Земельну ділянку відповідно до її цільового призначення;
- своєчасно та в повному обсязі сплачувати орендну плату за Земельну ділянку;
- у випадку зміни нормативної грошової оцінки Земельної ділянки у десятиденний термін замовити в установленому порядку витяг з технічної документації (довідку) про нову нормативну грошову оцінку Земельної ділянки. Після одержання цього витягу (довідки) передати його (її) до контролюючого органу, визначеного податковим законодавством, за місцезнаходженням Земельної ділянки, копію витягу з технічної документації, засвідчену в установленому порядку, передати до Департаменту земельних ресурсів виконавчого органу Київської міської ради (Київської міської державної адміністрації);
- забезпечити вільний доступ до Земельної ділянки представнику контролюючих органів;
- повернути Земельну ділянку Орендодавцю у стані, придатному для її подальшого використання після припинення дії цього Договору;
- у строки, встановлені чинним законодавством, звітувати перед контролюючим органом, визначеним податковим законодавством, за місцезнаходженням Земельної ділянки про сплату орендної плати;
- питання відшкодування відновної вартості зелених насаджень або укладання охоронного договору на зелені насадження вирішувати у відповідності до рішення Київської міської ради від 27.10.2011 № 384/6600 (зі змінами і доповненнями);
- дотримуватися правил благоустрою міста Києва, що затверджені рішенням Київської міської ради від 25.12.2008 № 1051/1051 (зі змінами і доповненнями);

- у п'ятиденний строк після державної реєстрації права оренди Земельної ділянки надати копію цього Договору до контролюючого органу, визначеного податковим законодавством, за місцезнаходженням Земельної ділянки;
- виконати вимоги, викладені у листі Департаменту містобудування і архітектури виконавчого органу Київської міської ради (Київської міської державної адміністрації) від 27.10.2022 № 055-7376;
- під час використання земельної ділянки дотримуватися обмежень у її використанні, зареєстрованих у Державному земельному кадастрі. А саме, відповідно до витягу з Державного земельного кадастру про земельну ділянку № НВ-0000146912023 сформованого 30.01.2023 наявні відомості про обмеження у використанні Земельної ділянки:
– охоронна зона навколо (уздовж) об'єкта енергетичної системи; площа земельної ділянки (її частини), на яку поширюється дія обмеження – 0,0071 га; підстава для виникнення обмеження у використанні земельної ділянки (її частини) – Постанова Кабінету Міністрів України «Про затвердження Правил охорони електричних мереж» від 04.03.1997 № 209, строк дії обмеження – безстроково;
- охоронна зона навколо (уздовж) об'єкта енергетичної системи; площа земельної ділянки (її частини), на яку поширюється дія обмеження – 0,0046 га; підстава для виникнення обмеження у використанні земельної ділянки (її частини) – Постанова Кабінету Міністрів України «Про затвердження Правил охорони електричних мереж» від 04.03.1997 № 209, строк дії обмеження – безстроково;
- охоронна зона навколо (уздовж) об'єкта енергетичної системи; площа земельної ділянки (її частини), на яку поширюється дія обмеження – 0,0026 га; підстава для виникнення обмеження у використанні земельної ділянки (її частини) – Постанова Кабінету Міністрів України «Про затвердження Правил охорони електричних мереж» від 04.03.1997 № 209, строк дії обмеження – безстроково;
- охоронна зона навколо інженерних комунікацій; площа земельної ділянки (її частини), на яку поширюється дія обмеження – 0,0120 га; підстава для виникнення обмеження у використанні земельної ділянки (її частини) – ДБН В.2.5-75:2013 «Каналізація. Зовнішні мережі та споруди», затверджений наказом Міністерства регіонального розвитку, будівництва та житлово-комунального господарства України від 28.08.2013 № 134 зі змінами та доповненнями № 410 від 28.08.2013, строк дії обмеження – безстроково;
- охоронна зона навколо інженерних комунікацій; площа земельної ділянки (її частини), на яку поширюється дія обмеження – 0,0571 га; підстава для виникнення обмеження у використанні земельної ділянки (її частини) – ДБН В.2.5-39:2008 «Інженерне обладнання будинків і споруд. Зовнішні мережі та споруди Теплові мережі», затверджений наказом Міністерства регіонального розвитку та будівництва України від 09.12.2008 № 568, строк дії обмеження – безстроково;
- зона особливого режиму забудови; площа земельної ділянки (її частини), на яку поширюється дія обмеження – 0,1758 га; підстава для виникнення обмеження у використанні земельної ділянки (її частини) – Повітряний кодекс України від 19.05.2011 № 3393-VI, строк дії обмеження – безстроково;
- охоронна зона навколо (уздовж) об'єкта зв'язку; площа земельної ділянки (її частини), на яку поширюється дія обмеження – 0,0019 га; підстава для виникнення обмеження у використанні земельної ділянки (її частини) – Постанова Кабінету Міністрів України від 29.01.1996 № 135 «Про затвердження Правил охорони ліній електрозв'язку», строк дії обмеження – безстроково;
- охоронна зона навколо (уздовж) об'єкта зв'язку; площа земельної ділянки (її частини), на яку поширюється дія обмеження – 0,0044 га; підстава для виникнення обмеження у використанні земельної ділянки (її частини) – Постанова Кабінету Міністрів України від 29.01.1996 № 135 «Про затвердження Правил охорони ліній електрозв'язку», строк дії обмеження – безстроково.

Відповідно до відомостей Державного реєстру речових прав на нерухоме майно обтяження прав на Земельну ділянку не зареєстровані.

8.5. Право на оренду Земельної ділянки комунальної власності не може бути відчужено її Орендарем іншим особам, внесено до статутного капіталу, передано у заставу.

8.6. Сторони також мають інші права і несуть інші обов'язки, визначені законодавством України.

9. Ризик випадкового знищення або пошкодження об'єкта оренди чи його частини

Ризик випадкового знищення або пошкодження об'єкта оренди чи його частини несе Орендар.

10. Страхування об'єкта оренди

Сторони домовилися про те, що Орендар має право застрахувати об'єкт оренди.

11. Зміна умов Договору та припинення і поновлення Договору

11.1. Всі зміни та/або доповнення до цього Договору вносяться за згодою сторін. Згодою або запереченням Орендодавця на зміни та/або доповнення до цього Договору, є його рішення, прийняте в установленому законодавством порядку.

11.2. Витрати, пов'язані з внесенням зміни та/або доповнень до цього Договору, сплачує Орендар.

11.3. Договір оренди припиняється в разі:

- закінчення строку, на який його було укладено;
- викупу Земельної ділянки для суспільних потреб та примусового відчуження Земельної ділянки з мотивів суспільної необхідності в порядку, встановленому законодавством України;
- поєднання в одній особі власника Земельної ділянки та Орендаря;
- ліквідації юридичної особи – Орендаря;

Договір припиняється також в інших випадках, передбачених законом.

11.4. Припинення Договору шляхом розірвання.

Договір може бути розірваний:

- за взаємною згодою сторін;
- за рішенням суду, в порядку, встановленому законом;
- у разі необхідності використання Земельної ділянки для суспільних потреб у порядку, встановленому законодавством;
- в односторонньому порядку за ініціативою Орендодавця, із звільненням Орендодавця від відповідальності, згідно з Господарським кодексом України, в разі використання Орендарем Земельної ділянки способами, які суперечать екологічним вимогам, не за цільовим призначенням, систематичної (більше трьох місяців) несплати орендної плати, здійснення без згоди Орендодавця відчуження права користування Земельною ділянкою третім особам.

11.5. Договір може бути достроково розірваний у разі невиконання або неналежного виконання Орендарем обов'язків, визначених у п.п. 5.1. та 8.4. цього Договору.

11.6. Розірвання цього Договору здійснюється в установленому законом порядку.

11.7. Укладення Договору на новий строк.

11.7.1. Якщо Орендар, що належно виконував обов'язки за умовами Договору, має намір скористатися переважним правом на укладення Договору на новий строк, він зобов'язаний письмово повідомити про це Орендодавця не пізніше, ніж за 3 (три) місяці до закінчення строку його дії та сплачувати орендну плату за період від дня закінчення дії Договору до дня укладення його на новий строк у порядку та у розмірах, встановлених цим Договором.

У разі укладення Договору на новий строк його умови можуть бути змінені за згодою сторін.

11.8. У разі припинення або розірвання цього Договору Орендар зобов'язаний повернути Орендодавцеві Земельну ділянку на умовах, визначених цим Договором. У разі невиконання Орендарем обов'язку щодо умов повернення Орендодавцеві Земельної ділянки Орендар зобов'язаний відшкодувати Орендодавцеві завдані збитки.

11.9. Перехід права власності на орендовану Земельну ділянку до третьої особи, реорганізація юридичної особи – Орендаря не є підставою для зміни умов або припинення Договору.

11.10. Зміна найменування сторін Договору, зокрема внаслідок реорганізації юридичної особи або зміни типу акціонерного товариства, не є підставою для внесення змін до Договору та/або його переоформлення.

12. Відповідальність сторін за невиконання або неналежне виконання Договору та вирішення спорів

12.1. У разі невиконання своїх зобов'язань за цим Договором Сторони несуть відповідальність, визначену цим Договором та законодавством.

12.2. У разі невиконання Орендарем умов цього Договору та обов'язків, передбачених законодавством України, Договір може бути достроково розірваний.

12.3. Сторона, яка порушила зобов'язання, звільняється від відповідальності, якщо вона доведе, що це порушення сталося не з її вини.

12.4. Усі спори, що пов'язані із виконанням умов цього Договору, вирішуються судами України при неможливості досудового врегулювання спорів, що виникають при виконанні умов цього Договору.

12.5. Відносини сторін, не врегульовані цим Договором, регламентуються законами України.

13. Суборенда Земельної ділянки

13.1. Орендар має право передати Земельну ділянку або її частину у суборенду в порядку, встановленому чинним законодавством України.

13.2. Умови договору суборенди Земельної ділянки повинні обмежуватися умовами даного Договору і не суперечити йому.

14. Прикінцеві положення

14.1. Договір набуває чинності з моменту його нотаріального посвідчення.

14.2. Витрати, пов'язані з нотаріальним посвідченням цього договору, сплачує Орендар.

14.3. Цей Договір складений у трьох примірниках, що мають однакову юридичну силу. Один примірник – для зберігання у Орендаря, один – для Орендодавця (знаходиться на зберіганні у Департаменті земельних ресурсів виконавчого органу Київської міської ради (Київської міської державної адміністрації), один – для зберігання у нотаріуса.

Київський міський голова _____ Віталій КЛИЧКО

Орендар _____

Додаток 7 до рішення Київської міської ради
від « » №

Перелік земельних ділянок для опрацювання можливості продажу їх на земельних торгах

№	Кадастровий номер 8000000000:	Місце розташування земельної ділянки	Площа, га	Вид права	Вид цільового призначення земельної ділянки
7.1	66:038:0012	вулиця Райдужна,1а, Дніпровський район м. Київ	0,3053	власність	02.09 Для будівництва та обслуговування паркінгів та автостоянок на землях житлової та громадської забудови
7.2	62:029:0023	вулиця Братиславська, Деснянський район, місто Київ	0,3475	власність	02.09 Для будівництва та обслуговування паркінгів та автостоянок на землях житлової та громадської забудови
7.3	72:119:0012	вулиця Новгород-Сіверська (стара назва - Новгородська), Солом'янський район, місто Київ	0,0453	власність	02.09 Для будівництва та обслуговування паркінгів та автостоянок на землях житлової та громадської забудови
7.4	79:383:0013	проспект Жуковського Василя, Голосіївський район, місто Київ	0,2271	власність	02.09 Для будівництва та обслуговування паркінгів та автостоянок на землях житлової та громадської забудови
7.5	63:197:0016	пров. Фанерний, 1, Дніпровський район м. Київ	0,3991	власність	02.09 Для будівництва та обслуговування паркінгів та автостоянок на землях житлової та громадської забудови

Київський міський голова Віталій КЛИЧКО

Справа 561052274

Код земельної ділянки:	62:010:0019
Площа:	0.1704 га
Адрес земельноїділянки:	вул. Данькевича Костянтина, 12
Заявник:	Київська міська рада
Вид та термін користування:	Не визначено
Цільове призначення:	для експлуатації та обслуговування паркінгів та автостоянок на землях житлової та громадської забудови

Матеріали аерофотозйомки 2019 р.
виготовлено за даними АІС ОУЗР

РОБОЧІ МАТЕРІАЛИ

Витяг з бази даних міського земельного кадастру від 17.03.2023

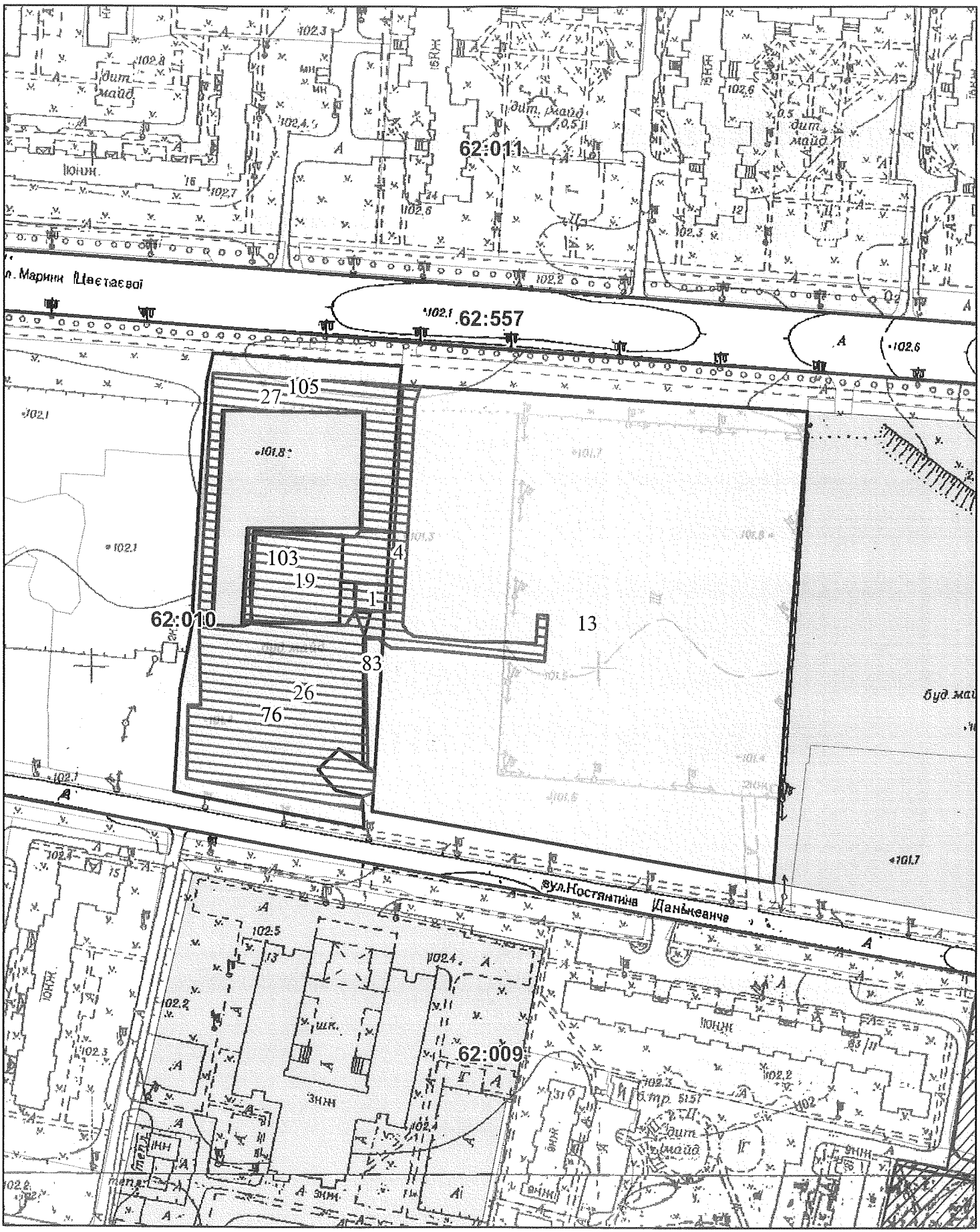

Масштаб 1:2 000

РЕЄСТР ЗЕМЕЛЬНОГО КАДАСТРУ

Код зем. ділянки	Суб'єкт господарювання за яким обліковується земельна ділянка у міському земельному кадастрі	Адреса земельної ділянки	Площа кв.м.	Вид права	Дата закінч. права
62:010:0001	Київська міська рада	вул. Цвєтаєвої Марини, 9	150,00	Не визначено	
62:010:0004	Київська міська рада	вул. Цвєтаєвої Марини	1062,00	Не визначено	
62:010:0013	Дочірнє підприємство по експлуатації та ремонту житлового фонду та об'єктів соціально-побутового призначення "Екос" акціонерного товариства холдингової компанії "Київмісьбуд"	вул. Марини Цвєтаєвої	28708,98		
62:010:0019	Київська міська рада	вул. Данькевича Костянтина, 12	1704,00	Не визначено	
62:010:0026	Київська міська рада	вул. Данькевича Костянтина, 12	4624,00	Не визначено	
62:010:0027	Київська міська рада	вул. Цвєтаєвої Марини	2277,00	Не визначено	
62:010:0076	Товариство з обмеженою відповідальністю "Перший український експертний центр"	вул. Костянтина Данькевича, 12	5195,98		
62:010:0083	Землі не надані у власність чи користування	вул. Костянтина Данькевича	520,12		
62:010:0103	Землі не надані у власність чи користування	вул. Костянтина Данькевича, 12	1257,22		
62:010:0105	Землі не надані у власність чи користування	вул. Марини Цвєтаєвої	3333,75		

Справа 618695286

Код земельної ділянки:	62:028:0011
Площа:	0.2042 га
Адрес земельноїділянки:	проспект Лісовий, 6
Заявник:	Київська міська рада
Вид та термін користування:	Не визначено
Цільове призначення:	для експлуатації та обслуговування паркінгів та автостоянок на землях житлової та громадської забудови



Матеріали аерофотозйомки 2019 р.
виготовлено за даними АІС ОУЗР

РОБОЧІ МАТЕРІАЛИ

Витяг з бази даних міського земельного кадастру від 17.03.2023

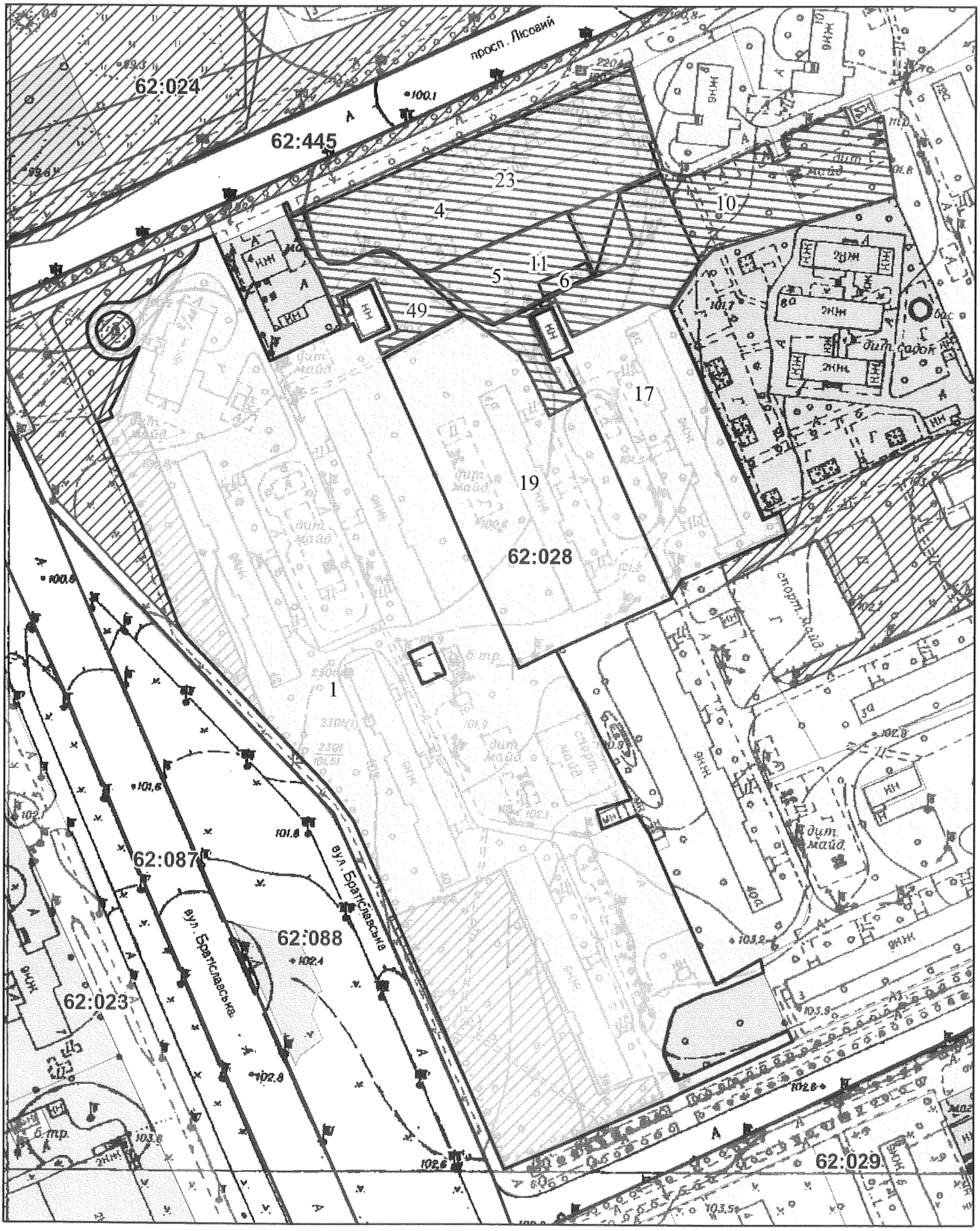

Масштаб 1:1 996

РЕЄСТР ЗЕМЕЛЬНОГО КАДАСТРУ

Код зем. ділянки	Суб'єкт господарювання за яким обліковується земельна ділянка у міському земельному кадастрі	Адреса земельної ділянки	Площа кв.м.	Вид права	Дата закінч. права
62:028:0001	Державне комунальне підприємство "Житлоремфонд"	вул. Братиславська, 38, 40, 42, 42а, 44/2	38630,99		
62:028:0004	Житлово-будівельний кооператив "Восток-2"|Товариство з обмеженою відповідальністю "Колосок"	просп. Лісовий, 6	5630,60		
62:028:0005	Стонка автотранспорту	просп. Лісовий, 6	1503,49		
62:028:0006	Приватні гаражі	просп. Лісовий, 6	125,22		
62:028:0010	Київська міська рада	проспект Лісовий, 8	4542,00	Не визначено	
62:028:0011	Київська міська рада	проспект Лісовий, 6	2042,00	Не визначено	
62:028:0017	Житловий кооператив "Арсеналець-6"	просп. Лісовий, 6а	6735,59		
62:028:0019	Об'єднання співвласників багатоквартирного будинку "Харчовик"	просп. Лісовий, 4а	8652,04		
62:028:0023	Київська міська рада	проспект Лісовий, 6	5612,00	Не визначено	
62:028:0049	Київська міська рада	проспект Лісовий	1757,00	Не визначено	

Справа 618695286

Код земельної ділянки:	62:028:0022
Площа:	0.1213 га
Адрес земельноїділянки:	вул. Курчатова Академіка, між буд. №3 та №3а
Заявник:	Київська міська рада
Вид та термін користування:	Не визначено
Цільове призначення:	для експлуатації та обслуговування паркінгів та автостоянок на землях житлової та громадської забудови

Матеріали аерофотозйомки 2019 р.
виготовлено за даними АІС ОУЗР

РОБОЧІ МАТЕРІАЛИ

Витяг з бази даних міського земельного кадастру від 17.03.2023

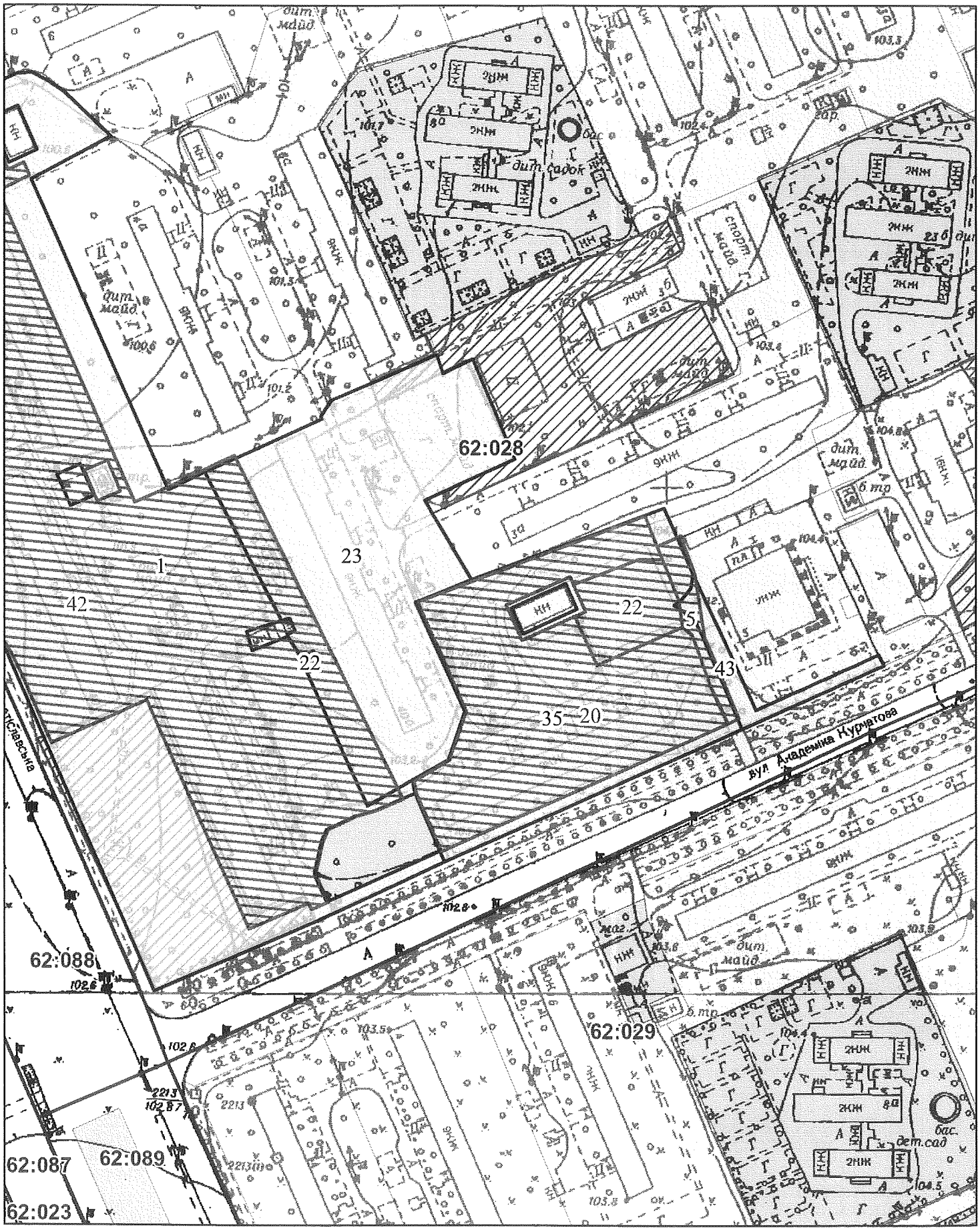

Масштаб 1:2 000

РЕЄСТР ЗЕМЕЛЬНОГО КАДАСТРУ

Код зем. ділянки	Суб'єкт господарювання за яким обліковується земельна ділянка у міському земельному кадастрі	Адреса земельної ділянки	Площа кв.м.	Вид права	Дата закінч. права
62:028:0001	Державне комунальне підприємство "Житлоремфонд"	вул. Братиславська, 38, 40, 42, 42а, 44/2	38630,99		
62:028:0005	Київська міська рада	вул. Курчатова Академіка	527,00	Не визначено	
62:028:0020	Київська міська рада	вул. Курчатова Академіка, 3	8017,00	Не визначено	
62:028:0022	Приватні гаражі	вул. Братиславська, 40	38,69		
62:028:0022	Київська міська рада	вул. Курчатова Академіка, між буд. №3 та №3а	1213,00	Не визначено	
62:028:0023	Житлово-будівельний кооператив "Хімік"	вул. Братиславська, 40а	11053,12		
62:028:0035	Державне комунальне підприємство "Житлоремфонд"	вул. Академіка Курчатова, 3	10576,39		
62:028:0042	Київська міська рада	вул. Братиславська, 38, 40, 42, 42А, 44/2	31616,00	Не визначено	
62:028:0043	Землі не надані у власність чи користування	вул. Академіка Курчатова, 5	715,24		

Справа 618695286

Код земельної ділянки:	62:028:0047
Площа:	0.0846 га
Адрес земельноїділянки:	вул. Курчатова Академіка
Заявник:	Київська міська рада
Вид та термін користування:	Не визначено
Цільове призначення:	для експлуатації та обслуговування паркінгів та автостоянок на землях житлової та громадської забудови

Матеріали аерофотозйомки 2019 р.
виготовлено за даними АІС ОУЗР

РОБОЧІ МАТЕРІАЛИ

Витяг з бази даних міського земельного кадастру від 17.03.2023

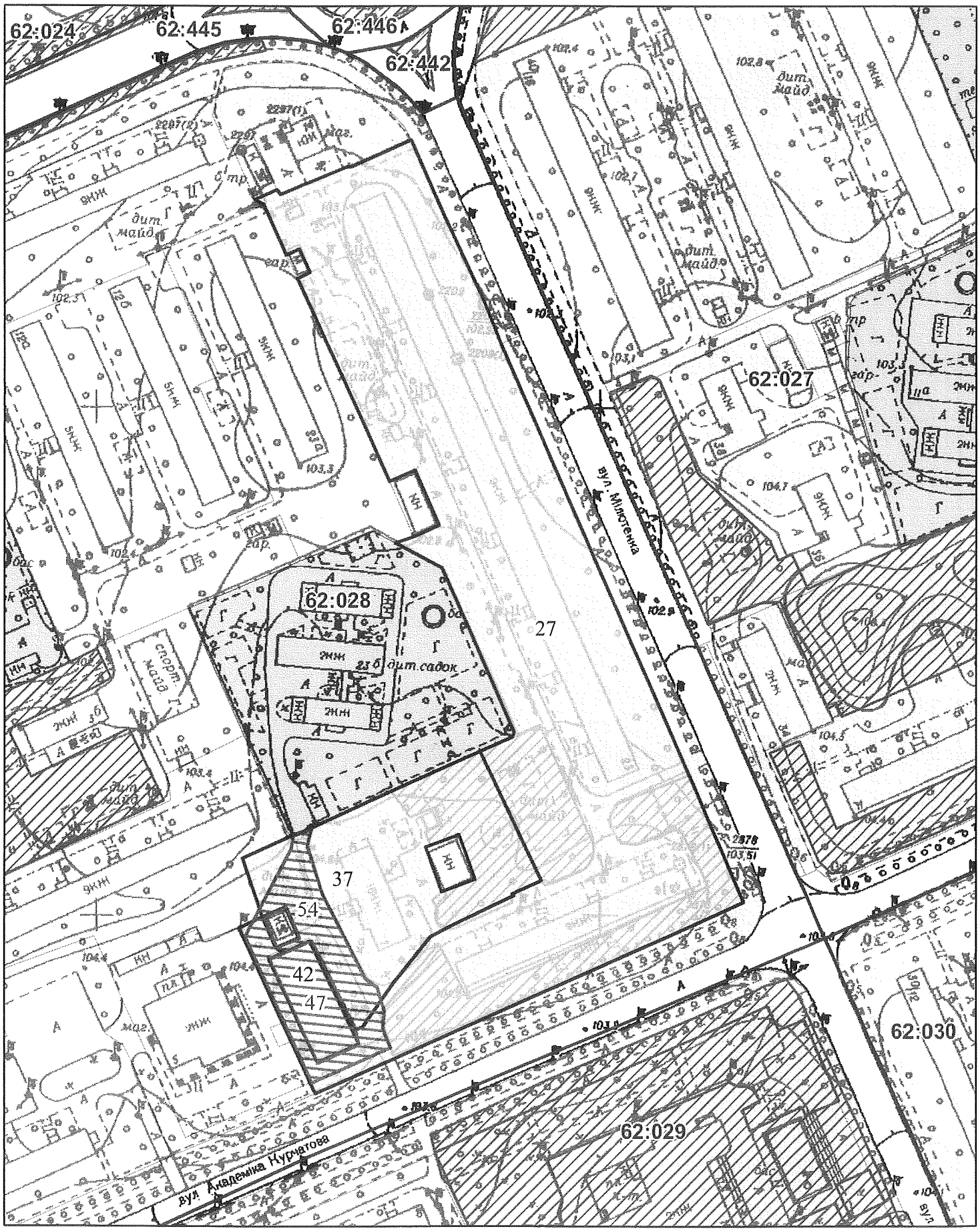

Масштаб 1:2 000

РЕЄСТР ЗЕМЕЛЬНОГО КАДАСТРУ

Код зем. ділянки	Суб'єкт господарювання за яким обліковується земельна ділянка у міському земельному кадастрі	Адреса земельної ділянки	Площа кв.м.	Вид права	Дата закінч. права
62:028:0027	Державне комунальне підприємство "Житлоремфонд"	вул. Мілютенка, 23, 9/21	24562,58		
62:028:0037	Житлово-комунальна контора фірми "Дарниця" корпорації "Київагорбуд"	вул. Академіка Курчатова, 7	6012,04		
62:028:0042	Землі не надані у власність чи користування	вул. Академіка Курчатова, 5	806,08		
62:028:0047	Київська міська рада	вул. Курчатова Академіка	846,00	Не визначено	
62:028:0054	Київська міська рада	вул. Курчатова Академіка	1851,00	Не визначено	

Справа 375242309

Код земельної ділянки:	79:368:0014
Площа:	0.1758 га
Адрес земельноїділянки:	вул. Дубініна Володі
Заявник:	Київська міська рада
Вид та термін користування:	Не визначено
Цільове призначення:	для обслуговування паркінгів та автостоянок на землях житлової та громадської забудови

Матеріали аерофотозйомки 2019 р.
виготовлено за даними АІС ОУЗР

РОБОЧІ МАТЕРІАЛИ

Витяг з бази даних міського земельного кадастру від 17.03.2023

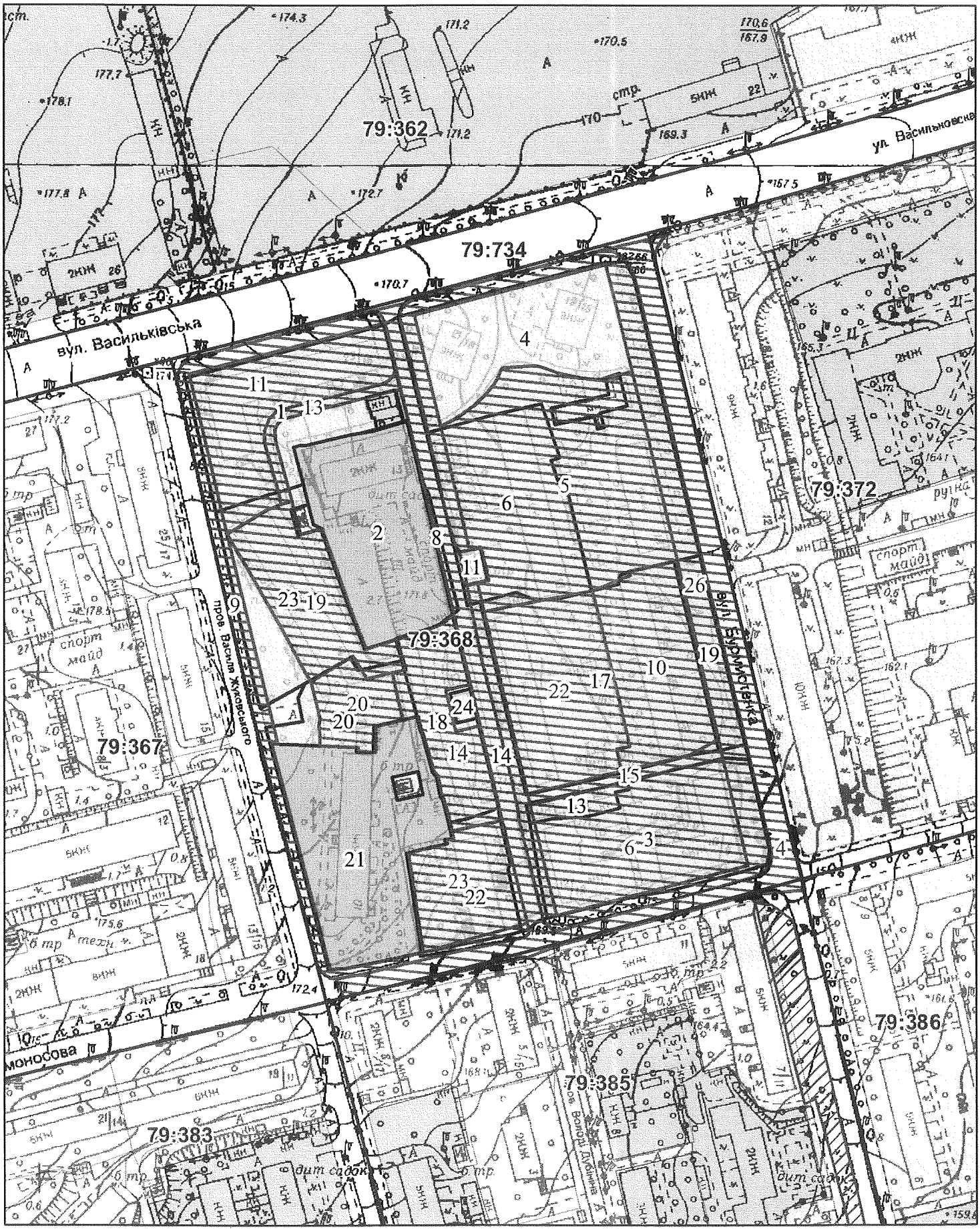

Масштаб 1:2 000

РЕЄСТР ЗЕМЕЛЬНОГО КАДАСТРУ

Код зем. ділянки	Суб'єкт господарювання за яким обліковується земельна ділянка у міському земельному кадастрі	Адреса земельної ділянки	Площа кв.м.	Вид права	Дата закінч. права
79:368:0001	Комунальне підприємство житлового господарства Голосіївського району м.Києва|Фізична особа|Фізична особа|Фізична особа|Приватне підприємство "Іванна"|Фізична особа	вул. Васильківська, 23/16	3512,13		
79:368:0002	Управління освіти Голосіївської районної в місті Києві державної адміністрації	вул. Володі Дубініна, 13	3464,02	Без права	
79:368:0003	Комунальне підприємство житлового господарства Московського району м.Києва	вул.Володі Дубініна, 12/12; вул.Бурмистенка, 9/10	3783,94		
79:368:0004	Комунальне підприємство житлового господарства Московського району м.Києва	вул. Васильківська, 19/15, 21/18	7603,63		
79:368:0004	Київська міська рада	вул. Ломоносова, вул. Бурмистенка, вул. Дубініна Володі, пров. Жуковського Василя	5430,00	Не визначено	
79:368:0005	Київська міська рада	вул. Дубініна Володі, 16, вул. Бурмистенка, 13	6509,00	Не визначено	
79:368:0006	Житлово-комунальна контора об'єднання "Київміськбудматеріали"	вул. Володі Дубініна, 16	3402,09		
79:368:0006	Київська міська рада	вул. Бурмистенка 9/10, вул. Дубініна Володі 12/12, 11	3470,00	Не визначено	
79:368:0008	Землі не надані у власність чи користування	вул. Володі Дубініна	142,07		
79:368:0009	Київська міська рада	вул. Ломоносова, вул. Бурмистенка, вул. Дубініна Володі, пров. Жуковського Василя	2102,00	Не визначено	
79:368:0010	Київська міська рада	вул. Бурмистенка, 11	2644,00	Не визначено	
79:368:0011	Приватне акціонерне товариство "ДТЕК Київські електромережі"	вул. Васильківська, 21/18	132,11		
79:368:0011	Київська міська рада	вул. Васильківська, 23/16	2736,00	Не визначено	
79:368:0013	Приватні гаражі		341,52		
79:368:0013	Київська міська рада	вул. Дубініна Володі	347,00	Не визначено	
79:368:0014	Землі не надані у власність чи користування		2467,47		
79:368:0014	Київська міська рада	вул. Дубініна Володі	1758,00	Не визначено	
79:368:0015	Київська міська рада	вул. Бурмистенка, вул. Дубініна Володі	371,00	Не визначено	
79:368:0017	Житлово-будівельний кооператив "Будівельник"	вул. Володі Дубініна, 14	5923,94		
79:368:0018	Житлово-будівельний кооператив "Будівельник"	вул. Володі Дубініна, 14	1645,76		
79:368:0019	Землі не надані у власність чи користування	вул. Бурмистенка	805,98		
79:368:0019	Київська міська рада	пров. Жуковського Василя, 14	2110,00	Не визначено	
79:368:0020	Фізична особа	пров. Василя Жуковського, 12	1320,93		
79:368:0020	Київська міська рада	пров. Жуковського Василя, 12	901,00	Не визначено	
79:368:0021	Об'єднання співвласників багатоквартирного будинку "Білий дім"	пров. Василя Жуковського, 10	4400,12	Право в процесі оформлення (Власність)	
79:368:0022	Публічне акціонерне товариство "Холдингова компанія"Київміськбуд"	вул. Володі Дубініна, 7/14	1767,64		

Код зем. ділянки	Суб'єкт господарювання за яким обліковується земельна ділянка у міському земельному кадастрі	Адреса земельної ділянки	Площа кв.м.	Вид права	Дата закінч. права
79:368:0022	Київська міська рада	вул. Дубініна Володі, 14	3166,00	Не визначено	
79:368:0023	Житлове управління "Південне" дочірнього підприємства по експлуатації та ремонту житлового фонду та об'єктів соціально-побутового призначення "Екос" холдингової компанії "Київміськбуд"	пров. Василя Жуковського, 14	3118,57		
79:368:0023	Київська міська рада	вул. Дубініна Володі, 7/14	1675,00	Не визначено	
79:368:0024	Комунальне підприємство виконавчого органу Київради (Київської міської державної адміністратиції) "Київтеплоенерго"	вул. Володі Дубініна, 14	96,59		
79:368:0026	Київська міська рада	вул. Ломоносова, вул. Бурмистенка, вул. Дубініна Володі, пров. Жуковського Василя	4668,00	Не визначено	

Справа 325234955

Код земельної ділянки:	66:038:0012
Площа:	0.3053 га
Адрес земельноїділянки:	вул. Райдужна, 1-а
Заявник:	Київська міська рада
Вид та термін користування:	Не визначено
Цільове призначення:	для будівництва і обслуговування паркінгів та автостоянок на землях житлової та громадської забудови

Матеріали аерофотозйомки 2019 р.
виготовлено за даними АІС ОУЗР

РОБОЧІ МАТЕРІАЛИ

Витяг з бази даних міського земельного кадастру від 17.03.2023

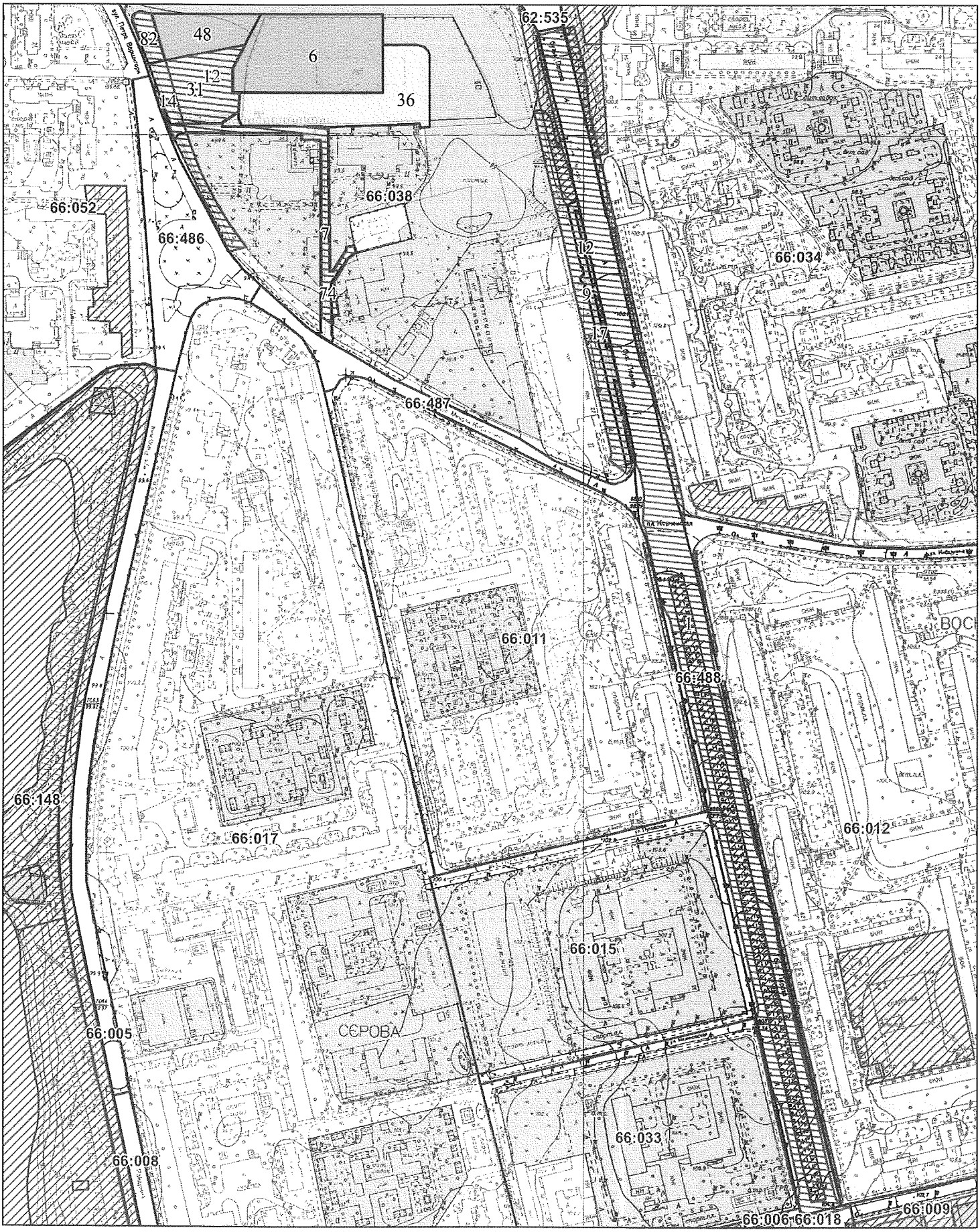

Масштаб 1:3 000

РЕЄСТР ЗЕМЕЛЬНОГО КАДАСТРУ

Код зем. ділянки	Суб'єкт господарювання за яким обліковується земельна ділянка у міському земельному кадастрі	Адреса земельної ділянки	Площа кв.м.	Вид права	Дата закінч. права
66:038:0006	гаражно-будівельний кооператив "Райдужний-1"	просп. Генерала Ватутіна	7680,09	Постійне користування	
66:038:0007	Землі не надані у власність чи користування		2546,17		
66:038:0009	Київська міська рада	бульвар Перова	5521,00	Не визначено	
66:038:0012	Комунальне підприємство по утриманню зелених насаджень Дніпровського району		229,05		
66:038:0012	Київська міська рада	вул. Райдужна, 1-а	3053,00	Не визначено	
66:038:0014	Київська міська рада	вул. Кибальчича Миколи	2680,00	Не визначено	
66:038:0017	Землі не надані у власність чи користування		1450,38		
66:038:0031	Дочірнє підприємство "Тепломережа" відкритого акціонерного товариства "Київенергоремонт"	вул. Райдужна, 1а	3706,26		
66:038:0036	гаражно-будівельний кооператив "Райдужний-1"		5931,20		
66:038:0048	Публічне акціонерне товариство "Київгаз"	вул. Петра Вершигори	2536,24	Оренда на 15 років	28.12.2027
66:038:0074	Київська міська рада	вул. Кибальчича Миколи	2254,00	Не визначено	
66:038:0082	Землі не надані у власність чи користування		672,62		
66:488:0001	Київська міська рада	бульвар Перова	29875,00	Не визначено	

Справа 305266311

Код земельної ділянки:	62:029:0023
Площа:	0.3475 га
Адрес земельноїділянки:	вул. Братиславська
Заявник:	Київська міська рада
Вид та термін користування:	Не визначено
Цільове призначення:	для експлуатації та обслуговування паркінгів та автостоянок на землях житлової та громадської забудови

Матеріали аерофотозйомки 2019 р.
виготовлено за даними АІС ОУЗР

РОБОЧІ МАТЕРІАЛИ

Витяг з бази даних міського земельного кадастру від 17.03.2023

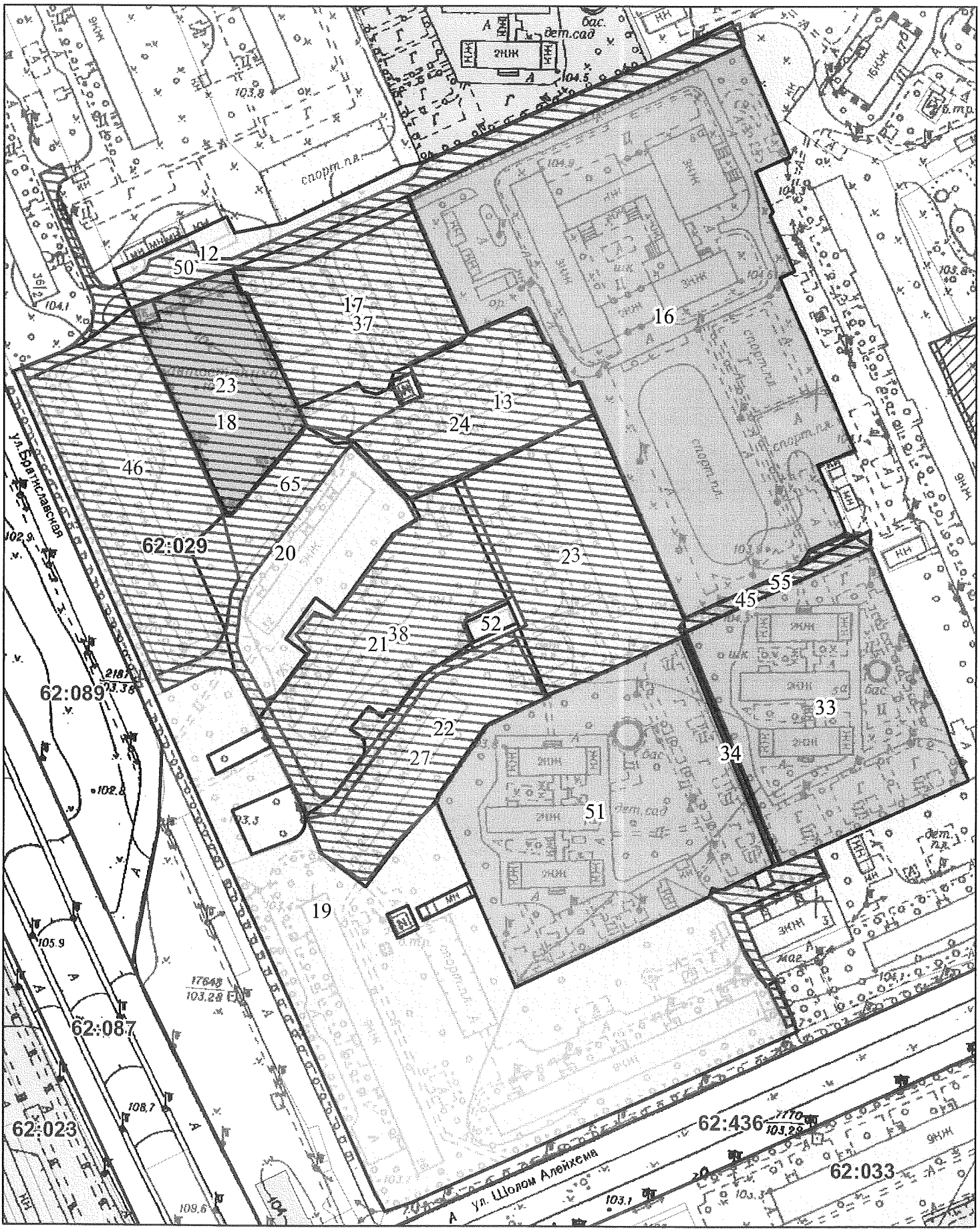

Масштаб 1:2 000

РЕЄСТР ЗЕМЕЛЬНОГО КАДАСТРУ

Код зем. ділянки	Суб'єкт господарювання за яким обліковується земельна ділянка у міському земельному кадастрі	Адреса земельної ділянки	Площа кв.м.	Вид права	Дата закінч. права
62:029:0003	Київська міська рада	вул. Братиславська, 30А	5681,00	Не визначено	
62:029:0012	Землі не надані у власність чи користування		2957,04		
62:029:0013	Київська міська рада	вул. Братиславська, 32А	3749,00	Не визначено	
62:029:0016	Школа І-ІІІ ступенів N 218 Деснянського району міста Києва	вул. Академіка Курчатова, 6а	20532,30	Без права	
62:029:0017	Державне комунальне підприємство "Житлоремфонд"	вул. Братиславська, 34б	4577,58		
62:029:0018	Громадська організація "Київська міська спілка автомобілістів"|Товариство з обмеженою відповідальністю "Інвестиційна компанія"УКРБУДАЛЬЯНС"	вул. Братиславська, 32а	3444,95	Право в процесі оформлення (Оренда на 5 років)	
62:029:0019	Державне комунальне підприємство "Житлоремфонд"	вул. Братиславська, 26, 34, 36/2	26158,97		
62:029:0020	Житлово-будівельний кооператив №15|Товариство з обмеженою відповідальністю "Фавор"	вул. Братиславська, 32	4866,08		
62:029:0021	Житлово-будівельний кооператив "Маяк"	вул. Братиславська, 30	5418,64		
62:029:0022	ЖБК "Спартак"	вул. Братиславська, 28	3845,91		
62:029:0023	Житлове управління "Лівобережне" дочірнього підприємства по експлуатації та ремонту житлового фонду та об'єктів соціально-побутового призначення "Екос" акціонерного товариства холдінгової компанії "Київміськбуд"	вул. Братиславська, 30а	5731,93		
62:029:0023	Київська міська рада	вул. Братиславська	3475,00	Не визначено	
62:029:0024	ЖБК "Дарницький-14"	вул. Братиславська, 32а	4291,32		
62:029:0027	Київська міська рада	вул. Братиславська, 28	3149,00	Не визначено	
62:029:0033	Комплексна дитячо-юнацька спортивна школа №14 Деснянського району міста Києва	вул. Шолом-Алейхема, 5а	8114,56	Без права	
62:029:0034	Землі не надані у власність чи користування		196,84		
62:029:0037	Київська міська рада	вул. Братиславська, 34Б	4576,00	Не визначено	
62:029:0038	Київська міська рада	вул. Братиславська, 30	5364,00	Не визначено	
62:029:0045	Київська міська рада	вул. Шолом-Алейхема	1395,00	Не визначено	
62:029:0046	Київська міська рада	вулиця Братиславська, 34	5955,00	Не визначено	
62:029:0050	Київська міська рада	вул. Братиславська	3437,00	Не визначено	
62:029:0051	Управління освіти Деснянської районної в місті Києві державної адміністрації	вул. Шолом-Алейхема, 1а	10995,64	Право в процесі оформлення (Постійне користування)	
62:029:0052	Комунальне підприємство виконавчого органу Київради (Київської міської державної адміністратиції) "Київтеплоенерго"	вул. Братиславська, 34	162,99		
62:029:0055	Землі не надані у власність чи користування		429,19		
62:029:0065	Київська міська рада	вул. Братиславська	2358,00	Не визначено	

Справа 440524437

Код земельної ділянки:	72:119:0012
Площа:	0.0453 га
Адрес земельноїділянки:	вул. Новгородська
Заявник:	Київська міська рада
Вид та термін користування:	Не визначено
Цільове призначення:	для експлуатації та обслуговування паркінгів та автостоянок на землях житлової та громадської забудови

Матеріали аерофотозйомки 2019 р.
виготовлено за даними АІС ОУЗР

РОБОЧІ МАТЕРІАЛИ

Витяг з бази даних міського земельного кадастру від 17.03.2023

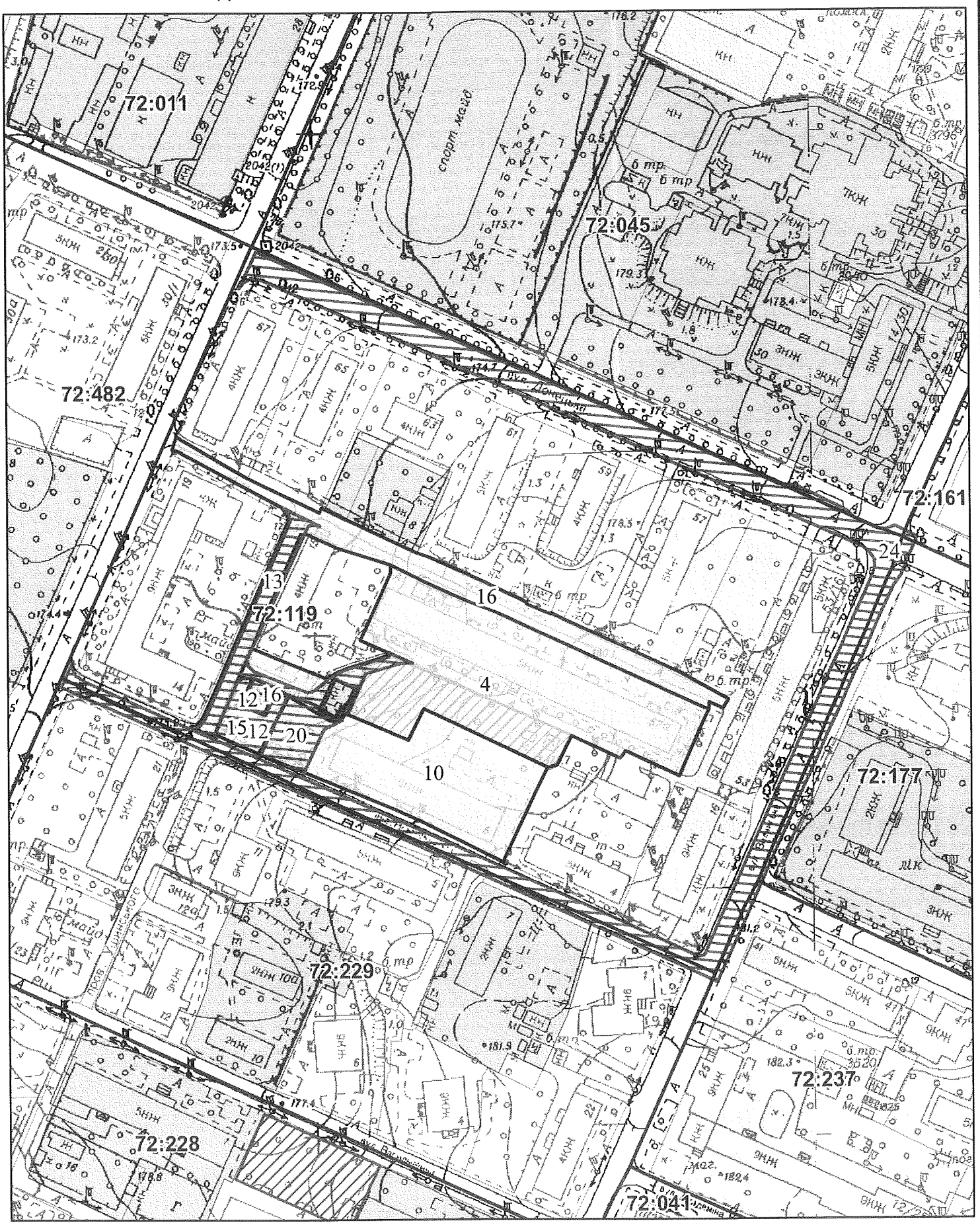

Масштаб 1:2 000

РЕЄСТР ЗЕМЕЛЬНОГО КАДАСТРУ

Код зем. ділянки	Суб'єкт господарювання за яким обліковується земельна ділянка у міському земельному кадастрі	Адреса земельної ділянки	Площа кв.м.	Вид права	Дата закінч. права
72:119:0004	Житлово-експлуатаційна дільниця N 2 київської дистанції цивільних споруд і водопостачання	вул. Донецька, 57а	6575,42		
72:119:0010	Відкрите акціонерне товариство "Мода"	вул. Новгородська, 6	3637,11		
72:119:0012	Приватне акціонерне товариство "ДТЕК Київські електромережі"	вул. Новгородська, 14	115,61		
72:119:0012	Київська міська рада	вул. Новгородська	453,00	Не визначено	
72:119:0013	Київська міська рада	пров. Ушинського	934,00	Не визначено	
72:119:0015	Землі не надані у власність чи користування		415,27		
72:119:0016	Землі не надані у власність чи користування		2581,72		
72:119:0016	Київська міська рада	вул. Новогородська, 14	116,00	Не визначено	
72:119:0020	Київська міська рада	вул. Новогородська	548,00	Не визначено	
72:119:0024	Київська міська рада	вул. Донецька, Волинська, Новогородська, Новогородська	6178,00	Не визначено	

Справа 252929562

Код земельної ділянки:	79:383:0013
Площа:	0.2271 га
Адрес земельноїділянки:	просп. Жуковського Василя
Заявник:	Київська міська рада
Вид та термін користування:	Не визначено
Цільове призначення:	для обслуговування паркінгів та автостоянок на землях житлової та громадської забудови

Матеріали аерофотозйомки 2019 р.
виготовлено за даними АІС ОУЗР

РОБОЧІ МАТЕРІАЛИ

Витяг з бази даних міського земельного кадастру від 17.03.2023

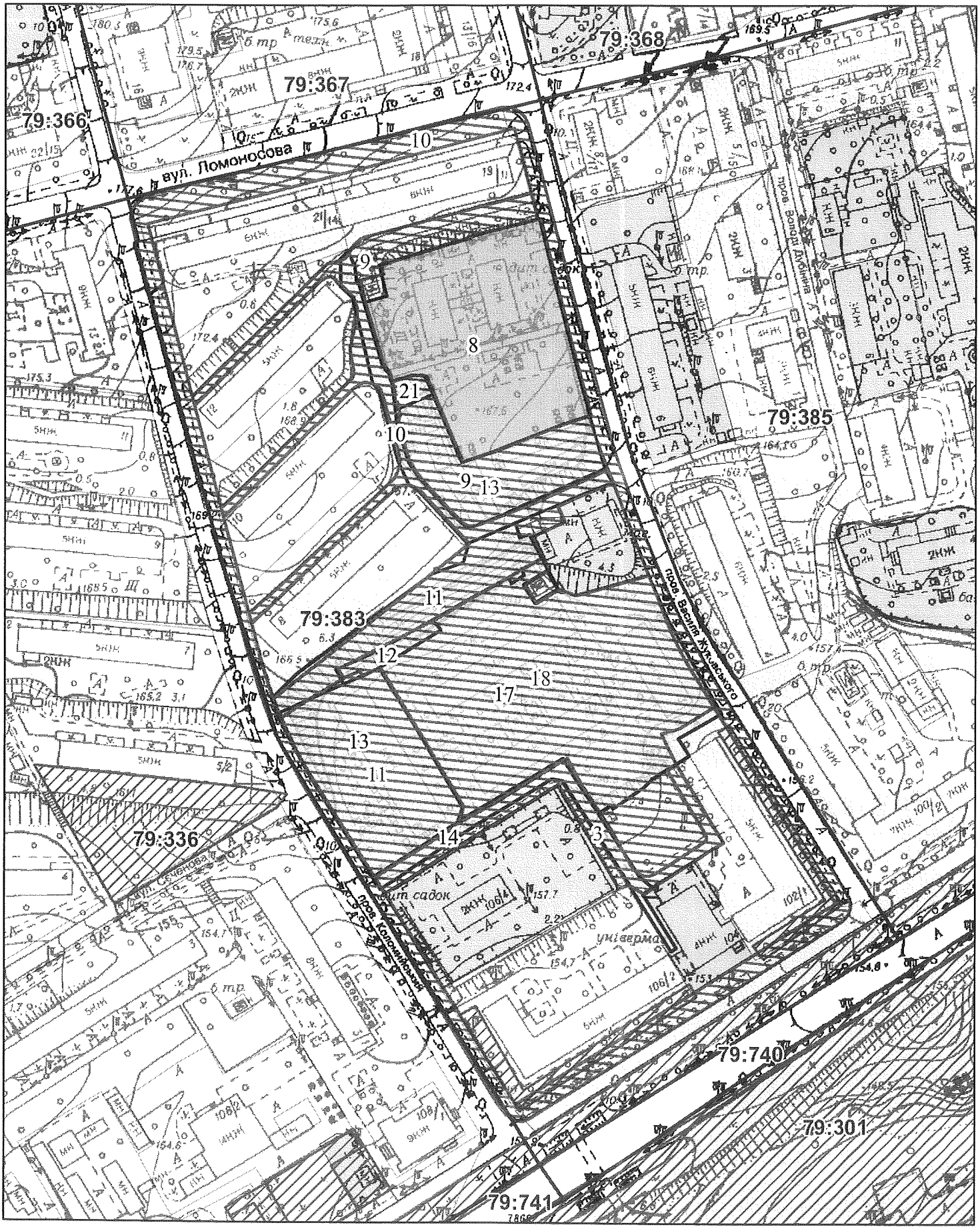

Масштаб 1:2 000

РЕЄСТР ЗЕМЕЛЬНОГО КАДАСТРУ

Код зем. ділянки	Суб'єкт господарювання за яким обліковується земельна ділянка у міському земельному кадастрі	Адреса земельної ділянки	Площа кв.м.	Вид права	Дата закінч. права
79:383:0003	Київська міська рада	пров. Коломийський	1397,00	Не визначено	
79:383:0008	Управління освіти Голосіївської районної в місті Києві державної адміністрації	пров. Василя Жуковського, 9	5398,11	Без права	
79:383:0009	Гаражі		2110,43		
79:383:0009	Київська міська рада	вул. Ломоносова, пров. Жуковського Василя, пров. Коломийський	4397,00	Не визначено	
79:383:0010	Землі не надані у власність чи користування		891,54		
79:383:0010	Київська міська рада	просп. Голосіївський, пров. Жуковського Василя, вул. Ломоносова, пров. Коломийський	6632,00	Не визначено	
79:383:0011	Льохи		1656,97		
79:383:0011	Київська міська рада	пров. Коломийський, 6	3266,00	Не визначено	
79:383:0012	Гаражі		267,16		
79:383:0013	Публічне акціонерне товариство "Холдингова компанія"Київміськбуд"	пров. Коломийський, 6	3243,49		
79:383:0013	Київська міська рада	просп. Жуковського Василя	2271,00	Не визначено	
79:383:0014	Землі не надані у власність чи користування		802,91		
79:383:0017	Комунальне підприємство житлового господарства Московського району м.Києва		8419,18		
79:383:0018	Київська міська рада	пров. Жуковського, 5, 3к1, 3к2	9439,00	Не визначено	
79:383:0021	Житлово-будівельний кооператив "Залізничний-2"	пров. Коломийський, 10	149,09		

Справа 426529334

Код земельної ділянки:	63:197:0016
Площа:	0.3991 га
Адрес земельноїділянки:	пров. Фанерний, 1
Заявник:	Київська міська рада
Вид та термін користування:	Не визначено
Цільове призначення:	для будівництва та обслуговування паркінгів та автостоянок на землях житлової та громадської забудови



Матеріали аерофотозйомки 2019 р.
виготовлено за даними АІС ОУЗР

РОБОЧІ МАТЕРІАЛИ

Витяг з бази даних міського земельного кадастру від 17.03.2023

Масштаб 1:5 000

РЕЄСТР ЗЕМЕЛЬНОГО КАДАСТРУ

Код зем. ділянки	Суб'єкт господарювання за яким обліковується земельна ділянка у міському земельному кадастрі	Адреса земельної ділянки	Площа кв.м.	Вид права	Дата закінч. права
63:197:0001	Приватне акціонерне товариство "Трест Київпідземшляхбуд-2"	вул. Березнева, 12а	29716,75		
63:197:0005	ЗАТ "Фанери та плити"	вул. Фанерна, 1	2682,67		
63:197:0006	Землі не надані у власність чи користування	вул. Регенераторна, 4	9977,84		
63:197:0007	Київська міська рада	вул. Березнева	1577,00	Не визначено	
63:197:0008	Приватне акціонерне товариство "ДТЕК Київські електромережі"	вул. Фанерна	67,56		
63:197:0010	Київська міська рада	вул. Фанерна	6963,00	Не визначено	
63:197:0016	Комунальне підприємство по утриманню зелених насаджень Дніпровського району м.Києва	вул. Фанерна, 5а	6815,18		
63:197:0016	Київська міська рада	пров. Фанерний, 1	3991,00	Не визначено	
63:197:0019	Київська міська рада	шосе Харківське	1052,00	Не визначено	
63:197:0023	Київська міська рада	вул. Фанерна	10197,00	Не визначено	
63:197:0029	Київська міська рада	вул. Березнева	853,00	Не визначено	
63:197:0031	Комунальне підприємство по утриманню зелених насаджень Дніпровського району м.Києва	вул. Фанерна	22754,39		
63:197:0701	Не інвентаризовано		1251,16		

Заступник міського голови –
секретар Київської міської ради

Терентьєву М. О.
Вітренку А. О.
Положишник В. О.
Окопному О. Ю.

Прошу розглянути проєкт рішення від 24.02.2023 № 08/231 – 263/ПР в установленому порядку.

Омельченко А. В.

Для контролю за проходженням та тиражування.

Поворознику М. Ю. – до відома
Кандибору Р. В.

Володимир БОНДАРЕНКО

"27" лютого 2023 року
№ 08/231 – 263/ПР

08/231-263/ПР
24.02.2023

УКРАЇНА

ВИКОНАВЧИЙ ОРГАН КИЇВСЬКОЇ МІСЬКОЇ РАДИ
(КИЇВСЬКА МІСЬКА ДЕРЖАВНА АДМІНІСТРАЦІЯ)

ДЕПАРТАМЕНТ ЗЕМЕЛЬНИХ РЕСУРСІВ

вул. Хрещатик, 32-а, м. Київ, 01001 тел. (044) 279 58 72
Контактний центр міста Києва (044) 15 51 E-mail: kyivland@kyivcity.gov.ua Код ЄДРПОУ 26199097

24.02.2023 № 05715-СЛ-50745

Заступнику міського голови-
секретарю Київської міської ради
Володимиру БОНДАРЕНКУ

Шановний Володимире Володимировичу!

Департамент земельних ресурсів виконавчого органу Київської міської ради (Київської міської державної адміністрації) відповідно до пункту 3 статті 26 Регламенту Київської міської ради, затвердженого рішенням Київської міської ради від 04.11.2021 № 3135/3176, направляє проєкт рішення Київської міської ради «Про продаж на земельних торгах права оренди на земельні ділянки та затвердження переліку земельних ділянок для опрацювання можливості продажу їх на земельних торгах» (справа № 577749045) для подальшого опрацювання.

Додатки:
- проєкт рішення Київської міської ради до справи № 577749045 на 3 арк. в 1 примірнику;
- пояснювальна записка до справи № 577749045 на 12 арк. в 1 примірнику;
- додатки до проєкту рішення на 34 арк. в 1 примірнику;
- матеріали справи № 577749045 на 156 арк. в 1 примірнику.

З повагою

Директор Валентина ПЕЛИХ

№10

08/231-1759/ПР
22.12.2022

КИЇВСЬКА МІСЬКА РАДА

II СЕСІЯ IX СКЛИКАННЯ

РІШЕННЯ

_____№_____

Про поновлення кооперативу по будівництву та експлуатації індивідуальних гаражів «Надія-3М» договору оренди земельної ділянки від 27 вересня 2005 року № 75-6-00234 (зі змінами)

360522264

Відповідно до статей 9, 83, 93 Земельного кодексу України, абзацу четвертого розділу IX «Перехідні положення» Закону України «Про оренду землі», пункту 34 частини першої статті 26 Закону України «Про місцеве самоврядування в Україні» та враховуючи звернення кооперативу по будівництву та експлуатації індивідуальних гаражів «Надія-3М» від 05 жовтня 2021 року № 360522264, листів від 29 листопада 2021 року № 44419, від 01 лютого 2022 року № 3576, від 07 червня 2022 року № 057/4449 та від 18 липня 2022 року № 16165, Київська міська рада

ВИРІШИЛА:

1. Поновити на 3 роки договір оренди земельної ділянки (кадастровий номер 8000000000:75:710:0006, площа 0,6843 га, в тому числі в межах червоних ліній 0,4956 га) від 27 вересня 2005 року № 75-6-00234 (зі змінами, внесеними договором про поновлення від 03 грудня 2018 року № 363), укладений між Київською міською радою та кооперативом по будівництву та експлуатації індивідуальних гаражів «Надія-3М» для будівництва, обслуговування та експлуатації індивідуальних гаражів на вул. Василя Степанченка, 4 у Святошинському районі м. Києва (справа № 360522264).

2. Встановити, що розмір річної орендної плати та інші умови договору оренди земельної ділянки від 27 вересня 2005 року № 75-6-00234 (зі змінами) підлягають приведенню у відповідність до законодавства України.

3. Кооперативу по будівництву та експлуатації індивідуальних гаражів «Надія-3М» у місячний строк надати до Департаменту земельних ресурсів виконавчого органу Київської міської ради (Київської міської державної адміністрації) документи, визначені законодавством України, необхідні для підготовки проєкту договору про укладення договору оренди земельної ділянки від 27 вересня 2005 року № 75-6-00234 (зі змінами) на новий строк.

4. Контроль за виконанням цього рішення покласти на постійну комісію Київської міської ради з питань архітектури, містобудування та земельних відносин.

Київський міський голова Віталій КЛИЧКО

ПОДАННЯ:

Заступник голови
Київської міської державної адміністрації
з питань здійснення самоврядних повноважень — Петро ОЛЕНИЧ

Директор Департаменту земельних ресурсів
виконавчого органу Київської міської ради
(Київської міської державної адміністрації) — Валентина ПЕЛИХ

Начальник юридичного управління
Департаменту земельних ресурсів
виконавчого органу Київської міської ради
(Київської міської державної адміністрації) — Дмитро РАДЗІЄВСЬКИЙ

ПОГОДЖЕНО:

Постійна комісія Київської міської ради
з питань архітектури, містобудування та
земельних відносин

Голова — Михайло ТЕРЕНТЬЄВ

Секретар — Юрій ФЕДОРЕНКО

В. о. начальника управління
правового забезпечення діяльності
Київської міської ради — Валентина ПОЛОЖИШНИК

Постійна комісія Київської міської ради
з питань транспорту, зв'язку та реклами

Голова — Олексій ОКОПНИЙ

Секретар — Олесь МАЛЯРЕВИЧ

Постійна комісія Київської міської ради
з питань житлово-комунального господарства
та паливно-енергетичного комплексу
Голова комісії — Олександр БРОДСЬКИЙ

з рекомендаціями протокол № 2/47 від 08.02.2023р.

Секретар комісії — Тарас КРИВОРУЧКО

ПОЯСНЮВАЛЬНА ЗАПИСКА

До справи
№ 360522264

№ ПЗН-*30927* від *14.11.2022*

до проєкту рішення Київської міської ради:

Про поновлення кооперативу по будівництву та експлуатації індивідуальних гаражів «Надія-3М» договору оренди земельної ділянки від 27 вересня 2005 року № 75-6-00234 (зі змінами)

1. Юридична особа:

Назва	***Кооператив по будівництву та експлуатації індивідуальних гаражів «Надія-3М» (ЄДРПОУ 26021519)***
*Перелік засновників (учасників) юридичної особи**	***Марченко-Орлов Анатолій Юхимович 03142, місто Київ, вул. Ірпінська, 2, кв. 17***
*Кінцевий бенефіціарний власник (контролер)**	-
Клопотання	***від 05.10.2021 № 360522264, листи від 29.11.2021№ 44419, від 01.02.2022 № 3576, від 07.06.2022 № 057/4449, від 18.07.2022 № 16165***

*за даними Єдиного державного реєстру юридичних осіб, фізичних осіб- підприємців та громадських формувань

2. Відомості про земельну ділянку (кадастровий № 8000000000:75:710:0006).

Місце розташування (адреса)	***м. Київ, вул. Степанченка, 4 у Святошинському районі***
Площа	***0,6843 га, в тому числі в межах червоних ліній 0,4956 га***
Вид та термін	***оренда на 3 роки (поновлення)***
Код виду цільового призначення	***02.06 для колективного гаражного будівництва (для будівництва, обслуговування та експлуатації індивідуальних гаражів)***
Нормативна грошова оцінка (за попереднім розрахунком*)	***7 264 148 грн 63 коп.***

* Наведені розрахунки НГО не є остаточними і будуть уточнені відповідно до вимог законодавства при оформленні права на земельну ділянку.

3. Обґрунтування прийняття рішення.

Розглянувши звернення зацікавленої особи, відповідно до Земельного кодексу України, Закону України «Про оренду землі» та Порядку набуття прав на землю із земель комунальної власності у місті Києві, затвердженого рішенням Київської міської ради від 20.04.2017 № 241/2463, Департаментом земельних ресурсів виконавчого органу Київської міської ради (Київської міської державної адміністрації) розроблено цей проєкт рішення.

4. Мета прийняття рішення.

Метою прийняття рішення є забезпечення реалізації встановленого Земельним кодексом України права особи на оформлення права користування на землю.

5. Особливі характеристики ділянки.

Наявність будівель і споруд на ділянці:	*Забудована гаражами (гаражними боксами)(акт обстеження від 06.07.2022 № 22-0156/08).*
Наявність ДПТ:	*Детальний план території відсутній.*
Функціональне призначення згідно з Генпланом:	*Території вулиць і доріг*
Правовий режим:	*Земельна ділянка згідно з відомостями Державного реєстру речових прав на нерухоме майно перебуває у комунальній власності територіальної громади міста Києва.* *Згідно з відомостями Державного земельного кадастру: категорія земель - не визначено, код виду цільового призначення - 02.06.*
Розташування в зеленій зоні:	*Не відноситься до територій зелених насаджень загального користування, визначених рішенням Київської міської ради від 08.07.2021 № 1583/1624 «Про затвердження показників розвитку зеленої зони м. Києва до 2022 року та концепції формування зелених насаджень в центральній частині міста».*
Інші особливості:	*Земельна ділянка відповідно до рішення Київської міської ради від 23.12.2004 № 927/2337 надана на 5 років в оренду кооперативу по будівництву та експлуатації індивідуальних гаражів «Надія-3М» (далі – Кооператив) для будівництва, обслуговування та експлуатації індивідуальних гаражів (договір оренди від 27.09.2005 № 75-6-00234).* *Рішенням Київської міської ради від 09.11.2017 № 285/3292 договір поновлено на 3 роки (договір від 03.12.2018 № 363).* *Термін оренди за договором до 03.12.2021.* *Згідно з довідкою ГУ ДПС у м. Києві від 19.01.2022 № 3613/6/26-15-13-01-08 станом на 17.01.2022 за Кооперативом податковий борг не обліковувався.* *Відповідно до листа ГУ ДПС у м. Києві від 11.11.2022 № 27644/5/26-15-13-01-05 станом на 01.11.2022 Кооператив не включено до переліку підприємств-боржників зі сплати земельного податку та орендної плати за землю.* *Частина земельної ділянки розташована в межах червоних ліній.* *Зазначаємо, що Департамент земельних ресурсів не може перебирати на себе повноваження Київської міської ради та приймати рішення про поновлення (відмову в поновленні) договорів оренди землі, оскільки відповідно до положень ЗУ «Про оренду землі», пункту 34 частини першої статті 26 Закону України «Про місцеве самоврядування в Україні» та статей 9, 122 Земельного кодексу України такі питання щодо регулювання земельних відносин вирішуються виключно на пленарних засіданнях сільської, селищної, міської ради.* *Зазначене підтверджується, зокрема, рішеннями Верховного Суду від 28.04.2021 у справі № 826/8857/16, від 17.04.2018 у справі № 826/8107/16, від 16.09.2021 у справі № 826/8847/16.*

	Зважаючи на те, що остаточне рішення щодо поновлення (відмови у поновленні) договору оренди приймається Київською міською радою і розглянувши надані документи та інформацію, Департаментом підготовлено проєкт рішення про поновлення цього договору оренди, який передається до розгляду Київською міською радою відповідно до її Регламенту.

6. Стан нормативно-правової бази у даній сфері правового регулювання.

Загальні засади та порядок поновлення договорів оренди земельних ділянок (шляхом укладення договорів на новий строк) визначено абзацами третім та четвертим розділу IX «Перехідні положення» Закону України «Про оренду землі» і Порядком набуття прав на землю із земель комунальної власності у місті Києві, затвердженим рішенням Київської міської ради від 20.04.2017 № 241/2463.

7. Фінансово-економічне обґрунтування.

Реалізація рішення не потребує додаткових витрат міського бюджету.

Відповідно до Податкового кодексу України та рішення Київської міської ради від 09.12.2021 № 3704/3745 «Про бюджет міста Києва на 2022 рік» орієнтовний розмір річної орендної плати складатиме: ***7 264 грн 15 коп. (0,1%).***

8. Прогноз соціально-економічних та інших наслідків прийняття рішення.

Наслідками прийняття розробленого проєкту рішення стане реалізація зацікавленою особою своїх прав щодо оформлення права користування земельною ділянкою.

Доповідач: директор Департаменту земельних ресурсів Валентина ПЕЛИХ

Директор Департаменту земельних ресурсів Валентина ПЕЛИХ

Справа 360522264

Код земельної ділянки:	75:710:0006
Площа:	0.6843 га
Адрес земельноїділянки:	вул. Степанченка, 4
Заявник:	ГАРАЖНО-БУДІВЕЛЬНИЙ КООПЕРАТИВ «НАДІЯ-3М»
Вид та термін користування:	оренда
Цільове призначення:	для будівництва, обслуговування та експлуатації індивідуальних гаражів

Матеріали аерофотозйомки 2019 р.
виготовлено за даними ПК "Кадастр"

РОБОЧІ МАТЕРІАЛИ

Витяг з бази даних міського земельного кадастру від 09.08.2022

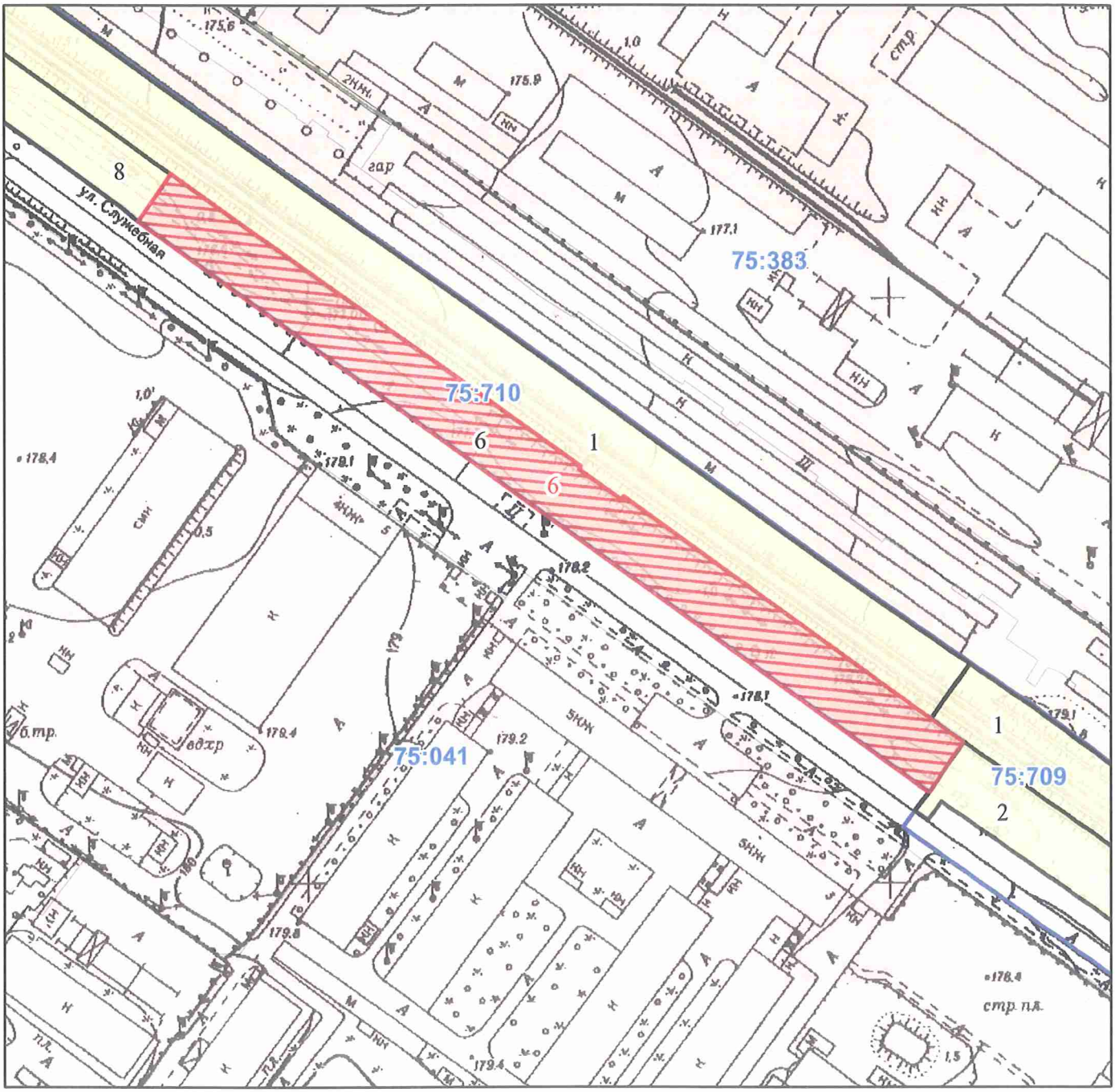

Масштаб 1:2 000

РЕЄСТР ЗЕМЕЛЬНОГО КАДАСТРУ

Код зем. ділянки	Суб'єкт господарювання за яким обліковується земельна ділянка у міському земельному кадастрі	Адреса земельної ділянки	Площа кв.м.	Вид права	Дата закінч. права
75:709:0001	Коростенська дистанція колії (ПЧ -13)		29988,81		
75:709:0002	Товариство "Надія-3"	вул. Службова	2715,71		
75:710:0001	Коростенська дистанція колії (ПЧ -13)		34653,15		
75:710:0006	Кооператив по будівництву та експлуатації індивідуальних гаражів "Надія-3М"	вул. Службова, 4	6843,20	Оренда до 03.12.2021	03.12.2021
75:710:0006	ГАРАЖНО-БУДІВЕЛЬНИЙ КООПЕРАТИВ «НАДІЯ-3М»	вул. Степанченка, 4	6843,00	оренда	
75:710:0008	Товариство "Надія-3"	вул. Службова	3199,73		

Заступник міського голови –
секретар Київської міської ради

Терентьєву М. О.
Окопному О. Ю. Бродському О.Я.
Положишник В. О.

Прошу розглянути проєкт рішення від 22.12.2022 № 08/231 – 1759/ПР в установленому порядку.

Омельченко А. В.

Для контролю за проходженням та тиражування.

Юнаковій С. М.
Кандибору Р. В. – до відома
Пантелєєву П.О.

Володимир БОНДАРЕНКО

"22" грудня 2022 року
№ 08/231 – 1759/ПР

08/231-1759/ПР
22.12.2022

УКРАЇНА

ВИКОНАВЧИЙ ОРГАН КИЇВСЬКОЇ МІСЬКОЇ РАДИ
(КИЇВСЬКА МІСЬКА ДЕРЖАВНА АДМІНІСТРАЦІЯ)

ДЕПАРТАМЕНТ ЗЕМЕЛЬНИХ РЕСУРСІВ

вул. Хрещатик, 32-а, м. Київ, 01601 тел. (044) 279 58 72
Контактний центр міста Києва (044) 15 51 E-mail: kyivland@kyivcity.gov.ua Код ЄДРПОУ 26199097

22.12.22 № 05715-СЛ-30927

Заступнику міського голови-
секретарю Київської міської ради
Володимиру БОНДАРЕНКУ

Шановний Володимире Володимировичу!

Департамент земельних ресурсів виконавчого органу Київської міської ради (Київської міської державної адміністрації) відповідно до пункту 3 статті 26 Регламенту Київської міської ради, затвердженого рішенням Київської міської ради від 04.11.2021 № 3135/3176, направляє проєкт рішення Київської міської ради «Про поновлення кооперативу по будівництву та експлуатації індивідуальних гаражів «Надія-3М» договору оренди земельної ділянки від 27 вересня 2005 року № 75-6-00234 (зі змінами)» (справа № 360522264) для подальшого опрацювання.

Додатки:
- проєкт рішення Київської міської ради до справи на 2 арк. в 1 примірнику;
- пояснювальна записка до справи на 3 арк. в 1 примірнику;
- витяг з бази даних міського земельного кадастру на 1 арк. в 1 примірнику;
- матеріали супутникової фотозйомки на 1 арк. в 1 примірнику;
- копія акта обстеження земельної ділянки від 06.07.2022 № 22-0156/08 з фото на 3 арк. в 1 примірнику;
- матеріали справи № 360522264 на 98 арк. в 1 примірнику;
- витяг з Державного земельного кадастру про земельну ділянку від 04.08.2022 № НВ-0000731002022 на 3 арк. в 1 примірнику;
- інформаційна довідка з Державного реєстру речових прав на нерухоме майно від 05.08.2022 № 306634274 на 2 арк. в 1 примірнику.

З повагою

Директор Валентина ПЕЛИХ

КИЇВСЬКА МІСЬКА РАДА

IX СКЛИКАННЯ

ПОСТІЙНА КОМІСІЯ З ПИТАНЬ ЖИТЛОВО-КОМУНАЛЬНОГО ГОСПОДАРСТВА ТА ПАЛИВНО-ЕНЕРГЕТИЧНОГО КОМПЛЕКСУ

вул. Хрещатик, 36,м. Київ, 01044 *тел./факс: (044) 202-73-11, (044) 202-70-09*

20.02.2023 № 08/284-73

на № 08/231-1759/ПР від 22.12.2022

Голові постійної комісії Київської міської ради з питань архітектури, містобудування та земельних відносин Михайлу ТЕРЕНТЬЄВУ

Щодо врахування рішення Постійної комісії

Шановний Михайле Олександровичу!

Направляємо Вам для врахування витяг з протоколу № 2/47 від 08.02.2023 року засідання постійної комісії Київської міської ради з питань житлово – комунального господарства та паливно – енергетичного комплексу:

Витяг
з протоколу № 2/47 від 08.02.2023
засідання постійної комісії Київської міської ради з питань житлово-комунального господарства та паливно-енергетичного комплексу

Місце проведення: Київська міська рада, м. Київ, вул. Хрещатик, 36 10 поверх, каб.1017, початок засідання – 14.00.

Склад комісії: 7 депутатів Київської міської ради.

Присутні: 5 депутатів Київської міської ради, члени постійної комісії:
Олександр БРОДСЬКИЙ – голова постійної комісії, головуючий на засіданні;
Юрій ТИХОНОВИЧ – перший заступник голови постійної комісії;
Тарас КРИВОРУЧКО – секретар постійної комісії;
Олеся САМОЛУДЧЕНКО – членкиня постійної комісії;
Олександр ПОПОВ – член постійної комісії.

Відсутні: 2 депутати Київської міської ради:
Віталій ПАВЛИК, Олена БУКАЛО.

Порядок денний:

3.1. Про повторний розгляд проєкту рішення Київської міської ради «Про поновлення кооперативу по будівництву та експлуатації індивідуальних гаражів

«Надія-3М» договору оренди земельної ділянки від 27 вересня 2005 року № 75-6-00234 (зі змінами)» (360522264) *(доручення заступника міського голови – секретаря Київської міської ради від 08/231-1759/ПР від 22.12.2022).*

Доповідачі: директор Департаменту земельних ресурсів виконавчого органу Київської міської ради (Київської міської державної адміністрації) Валентина Пелих.

Розділ 3. Повторний розгляд проєктів рішень щодо набуття прав на землю із земель комунальної власності в м. Києві

3.1. Про повторний розгляд проєкту рішення Київської міської ради «Про поновлення кооперативу по будівництву та експлуатації індивідуальних гаражів «Надія-3М» договору оренди земельної ділянки від 27 вересня 2005 року № 75-6-00234 (зі змінами)» (360522264) *(доручення заступника міського голови – секретаря Київської міської ради від 08/231-1759/ПР від 22.12.2022).*

СЛУХАЛИ:

Олександр БРОДСЬКИЙ, головуючий на комісії, наголосив, що площа земельної ділянки - 0,6843 га, в тому числі в межах червоних ліній 0,4956 га. За інформацією Департаменту земельних ресурсів виконавчого органу Київської міської ради (Київської міської державної адміністрації) ділянка забудована гаражами (гаражними боксами).

ВЗЯЛИ УЧАСТЬ У ОБГОВОРЕННІ:

Юрій ТИХОНОВИЧ, Віктор ДВОРНІКОВ.

ВИРІШИЛИ: Підтримати проєкт рішення Київської міської ради «Про поновлення кооперативу по будівництву та експлуатації індивідуальних гаражів «Надія-3М» договору оренди земельної ділянки від 27 вересня 2005 року № 75-6-00234 (зі змінами)» (360522264*) (доручення заступника міського голови – секретаря Київської міської ради від 22.12.2022 № 08/231-1759/ПР)* з рекомендаціями, а саме: виключити слово «будівництва».

ГОЛОСУВАЛИ: «за» – 5, «проти» – 0, «утримались» – 0, «не голосували» – 0. ***Рішення прийнято.***

З оригіналом згідно

З повагою

Голова постійної комісії Олександр БРОДСЬКИЙ

Валентина АНТОНЮК
Олена ЄРМОЛАЄВА 202-73-11

№ 11

08/231-172/ПР
06.02.2023

КИЇВСЬКА МІСЬКА РАДА

II СЕСІЯ IX СКЛИКАННЯ

РІШЕННЯ

_____№_____

479391354

Про передачу ТОВАРИСТВУ З ОБМЕЖЕНОЮ ВІДПОВІДАЛЬНІСТЮ «ФУД-ТЕХНОЛОДЖІ» земельної ділянки в оренду для влаштування та експлуатації об'єктів інженерної, транспортної інфраструктури та об'єктів дорожнього господарства (заїзди, виїзди) на просп. Перемоги, 138 у Святошинському районі міста Києва

Відповідно до статей 9, 20, 83, 93, 116, 122, 123, 124, 186 пункту 23 розділу X Земельного кодексу України, Закону України «Про оренду землі», пункту 34 частини першої статті 26 Закону України «Про місцеве самоврядування в Україні», розглянувши проєкт землеустрою щодо відведення земельної ділянки і заяву ТОВАРИСТВА З ОБМЕЖЕНОЮ ВІДПОВІДАЛЬНІСТЮ «ФУД-ТЕХНОЛОДЖІ» від 03 листопада 2022 року № 50393-007118801-031-03, у зв'язку із розташуванням на суміжній земельній ділянці об'єкту нерухомого майна, що належить заявнику, Київська міська рада

ВИРІШИЛА:

1. Затвердити проект землеустрою щодо відведення земельної ділянки (зміна цільового призначення земельної ділянки кадастровий номер 8000000000:75:171:0030) ТОВАРИСТВУ З ОБМЕЖЕНОЮ ВІДПОВІДАЛЬНІСТЮ «ФУД-ТЕХНОЛОДЖІ» для влаштування та експлуатації об'єктів інженерної, транспортної інфраструктури та об'єктів дорожнього господарства (проїзд) на просп. Перемоги, 138 у Святошинському районі м. Києва, (категорія земель – землі промисловості, транспорту, електронних комунікацій, енергетики, оборони та іншого призначення, код виду

цільового призначення – 12.04), заява ДЦ від 03 листопада 2022 року № 50393-007118801-031-03, справа № **479391354**.

2. Змінити категорію земель та вид цільового призначення земельної ділянки площею 0,0817 га (кадастровий номер 8000000000:75:171:0030) на просп. Перемоги, 138 у Святошинському районі м. Києва з категорії «землі житлової та громадської забудови» з кодом виду цільового призначення - 03.08 для будівництва та обслуговування об'єктів туристичної інфраструктури та закладів громадського харчування на категорію «землі промисловості, транспорту, електронних комунікацій, енергетики, оборони та іншого призначення» та дозволити її використання з кодом виду цільового призначення - 12.04 для розміщення та експлуатації будівель і споруд автомобільного транспорту та дорожнього господарства на просп. Перемоги, 138 у Святошинському районі міста Києва.

3. Передати ТОВАРИСТВУ З ОБМЕЖЕНОЮ ВІДПОВІДАЛЬНІСТЮ «ФУД-ТЕХНОЛОДЖІ», за умови виконання пункту 4 цього рішення, в оренду на 5 років земельну ділянку площею 0,0817 га (кадастровий номер 8000000000:75:171:0030) для влаштування та експлуатації об'єктів інженерної, транспортної інфраструктури та об'єктів дорожнього господарства (заїзди, виїзди) (код виду цільового призначення – 12.04 для розміщення та експлуатації будівель і споруд автомобільного транспорту та дорожнього господарства) на просп. Перемоги, 138 у Святошинському районі міста Києва із земель комунальної власності територіальної громади міста Києва.

4. ТОВАРИСТВУ З ОБМЕЖЕНОЮ ВІДПОВІДАЛЬНІСТЮ «ФУД-ТЕХНОЛОДЖІ»:

4.1. Виконувати обов'язки землекористувача відповідно до вимог статті 96 Земельного кодексу України.

4.2. У місячний строк надати до Департаменту земельних ресурсів виконавчого органу Київської міської ради (Київської міської державної адміністрації) документи, визначені законодавством України, необхідні для укладання договору оренди земельної ділянки.

4.3. Питання майнових відносин вирішувати в установленому порядку.

4.4. Забезпечити вільний доступ для прокладання нових, ремонту та експлуатації існуючих інженерних мереж і споруд, що знаходяться в межах земельної ділянки.

4.5. Під час використання земельної ділянки дотримуватися обмежень у її використанні, зареєстрованих у Державному земельному кадастрі.

4.6. Земельну ділянку використовувати відповідно до вимог Закону України «Про автомобільні дороги».

4.7. Питання сплати відновної вартості зелених насаджень або укладання охоронного договору на зелені насадження вирішувати відповідно до рішення Київської міської ради від 27 жовтня 2011 року № 384/6600 «Про затвердження Порядку видалення зелених насаджень на території міста Києва» (із змінами і доповненнями).

4.8. Заборонити встановлення на земельній ділянці огорож, в'їзних та виїзних бар'єрів, шлагбаумів, тимчасових споруд або інших конструкцій, що обмежують у будь-який спосіб свободу пересування, в тому числі доступ громадян до суміжних земельних ділянок.

5. Попередити землекористувача, що використання земельної ділянки не за цільовим призначенням тягне за собою припинення права користування нею відповідно до вимог статей 141, 143 Земельного кодексу України.

6. Дане рішення втрачає чинність, в частині пункту 3 цього рішення, через дванадцять місяців з моменту його оприлюднення, у разі якщо протягом цього строку не укладений відповідний договір оренди земельної ділянки.

7. Контроль за виконанням цього рішення покласти на постійну комісію Київської міської ради з питань архітектури, містобудування та земельних відносин.

Київський міський голова Віталій КЛИЧКО

ПОДАННЯ:

Заступник голови
Київської міської державної адміністрації
з питань здійснення самоврядних повноважень — Петро ОЛЕНИЧ

Директор Департаменту земельних ресурсів
виконавчого органу Київської міської ради
(Київської міської державної адміністрації) — Валентина ПЕЛИХ

Начальник юридичного управління
Департаменту земельних ресурсів
виконавчого органу Київської міської ради
(Київської міської державної адміністрації) — Дмитро РАДЗІЄВСЬКИЙ

ПОГОДЖЕНО:

Постійна комісія Київської міської ради
з питань архітектури, містобудування
та земельних відносин

Голова — Михайло ТЕРЕНТЬЄВ

Секретар — Юрій ФЕДОРЕНКО

В.о. начальника управління правового
забезпечення діяльності
Київської міської ради — Валентина ПОЛОЖИШНИК

Постійна комісія Київської міської ради
з питань транспорту, зв'язку та реклами

Голова — Олексій ОКОПНИЙ

Секретар — Олесь МАЛЯРЕВИЧ

До кадастрової справи
№ 479391354

ПОЯСНЮВАЛЬНА ЗАПИСКА

№ ПЗН-46590 від 18.11.2022

до проєкту рішення Київської міської ради:

Про зміну цільового призначення земельної ділянки ТОВАРИСТВУ З ОБМЕЖЕНОЮ ВІДПОВІДАЛЬНІСТЮ «ФУД-ТЕХНОЛОДЖІ» для влаштування та експлуатації об'єктів інженерної, транспортної інфраструктури та об'єктів дорожнього господарства (заїзди, виїзди) на просп. Перемоги, 138 у Святошинському районі міста Києва

1. Юридична особа:

Назва	*ТОВАРИСТВО З ОБМЕЖЕНОЮ ВІДПОВІДАЛЬНІСТЮ «ФУД-ТЕХНОЛОДЖІ»*
Перелік засновників (учасників) юридичної особи	*РОМАНЮК ОЛЕКСІЙ ІВАНОВИЧ, Країна громадянства: Україна, Місцезнаходження: Україна, 03124, місто Київ, БУЛЬВАР ВАЦЛАВА ГАВЕЛА, будинок 31, квартира 116,* *РОМАНЮК БОРИС МИКОЛАЙОВИЧ, Країна громадянства: Україна, Місцезнаходження: Україна, 03142, місто Київ, ВУЛИЦЯ СЕМАШКА, будинок 16, квартира 141,*
Кінцевий бенефіціарний власник (контролер)*	*РОМАНЮК ОЛЕКСІЙ ІВАНОВИЧ, Україна., Україна, 03065, місто Київ, б. Гавела Вацлава, будинок 31, квартира 116. Тип бенефіціарного володіння: Прямий вирішальний вплив Відсоток частки статутного капіталу в юридичній особі або відсоток права голосу в юридичній особі: 50* *РОМАНЮК БОРИС МИКОЛАЙОВИЧ, Україна., Україна, 03142, місто Київ, вул.Семашка, будинок 16, квартира 141. Тип бенефіціарного володіння: Прямий вирішальний вплив Відсоток частки статутного капіталу в юридичній особі або відсоток права голосу в юридичній особі: 50*
Реєстраційний номер:	*від 04.11.2022 № 479391354*

2. Відомості про земельну ділянку (кадастровий № 8000000000:75:171:0030).

Місце розташування (адреса)	*м. Київ, р-н Святошинський, просп. Перемоги, 138*
Площа	*0,0817 га*
Вид та термін користування	*право в процесі оформлення (оренда на 5 років)*
Категорія земель	*землі промисловості, транспорту, електронних комунікацій, енергетики, оборони та іншого призначення*
Цільове призначення	*12.04 для розміщення та експлуатації будівель і споруд автомобільного транспорту та дорожнього господарства (для влаштування та експлуатації об'єктів інженерної, транспортної інфраструктури та об'єктів дорожнього господарства (заїзди, виїзди)*
Нормативна грошова оцінка (за попереднім розрахунком*)	*Існуюча: 3 760 584 грн 90 коп.* *Проєктна: 722 622 грн 20 коп*
**Наведені розрахунки нормативної грошової оцінки не є остаточними і будуть уточнені відповідно до вимог чинного законодавства при оформленні права на земельну ділянку.*	

3. Обґрунтування прийняття рішення.

На замовлення зацікавленої особи землевпорядною організацією розроблено проєкт землеустрою щодо відведення земельної ділянки.

Відповідно до Земельного кодексу України та Порядку набуття прав на землю із земель комунальної власності у місті Києві, затвердженого рішенням Київської міської ради від 20.04.2017 № 241/2463, Департаментом земельних ресурсів виконавчого органу Київської міської ради (Київської міської державної адміністрації) розроблено проєкт рішення Київської міської ради.

4. Мета прийняття рішення.

Метою прийняття рішення є забезпечення реалізації встановленого Земельним кодексом України права особи на оформлення права користування на землю.

5. Особливі характеристики ділянки.

Наявність будівель і споруд на ділянці:	*Земельна ділянка вільна від капітальної забудови та використовується як проїзд до земельної ділянки з кадастровим номером 8000000000:75:171:0014, на якій розташований заклад громадського харчування, що належить ТОВ «ФУД-ТЕХНОЛОДЖІ» на праві приватної власності (право зареєстровано 06.12.2019, номер запису про право власності: 34543443, інформаційна довідка з Державного реєстру речових прав на нерухоме майно від 18.11.2022 № 315501647).*
Наявність ДПТ:	*Детальний план території відсутній.*
Функціональне призначення згідно з Генпланом:	*Відповідно до Генерального плану міста Києва, затвердженого рішенням Київської міської ради від 28.03.2002 № 370/1804, земельна ділянка за функціональним призначенням належить до території вулиць та доріг.*
Правовий режим:	*Земельна ділянка належить до земель комунальної власності територіальної громади міста Києва.*
Розташування в зеленій зоні:	*Земельна ділянка не входить до зеленої зони.*
Інші особливості:	*Земельна ділянка розташована в межах червоних ліній.* *Рішенням Київської міської ради від 24.11.2005 № 434/2895 ТОВ «ПРОМІНЬ» передано в короткострокову оренду на 5 років земельні ділянки загальною площею 0,47 га для будівництва, експлуатації та обслуговування об'єкта громадського харчування (кафе) (договір оренди земельних ділянок від 19.12.2006 № 75-6-00314, кадастрові номери 8000000000:75:171:0014, площею 3885 кв.м) та 8000000000:75:171:0030, площею 817 кв.м).*

	Постановою Вищого господарського суду Укрраїни від 26.09.2017 у справі 910/3727/17 постанову Київського апеляційного господарського суду від 01.06.2017 та рішення Господарського суду міста Києва від 12.04.2017 змінено та визнано укладеною угоду про внесення змін до договору оренди земельних ділянок від 19.12.2006 №75-6-00314, укладеною між ТОВ «Промінь» та Київською міською радою. *Реєстрація права оренди земельної ділянки від 09.06.2017, номер запису 20857327, термін дії до 20.12.2021.* *Зважаючи на положення статей 9, 122 Земельного кодексу України та пункту 34 частини першої статті 26 Закону України «Про місцеве самоврядування в Україні» (щодо обов'язковості розгляду питань землекористування на пленарних засіданнях) вказаний проєкт рішення направляється для подальшого розгляду Київською міською радою.*

6. Стан нормативно-правової бази у даній сфері правового регулювання.

Загальні засади та порядок передачі земельних ділянок у користування зацікавленим особам визначено Земельним кодексом України та Порядком набуття прав на землю із земель комунальної власності у місті Києві, затвердженим рішенням Київської міської ради від 20.04.2017 № 241/2463.

7. Фінансово-економічне обґрунтування.

Реалізація рішення не потребує додаткових витрат міського бюджету.

Відповідно до Податкового кодексу України, Закону України «Про оренду землі» та рішення Київської міської ради від 08.12.2022 № 5828/5869 «Про бюджет міста Києва на 2023 рік» орієнтовний розмір річної орендної плати складатиме: існуючий 188 029 грн 25 коп (5%), проєктний 21 678 грн 67 коп. (3%).

8. Прогноз соціально-економічних та інших наслідків прийняття рішення.

Наслідками прийняття розробленого проєкту рішення стане реалізація зацікавленою особою своїх прав щодо використання земельної ділянки.

Доповідач: директор Департаменту земельних ресурсів **Валентина ПЕЛИХ.**

Директор Департаменту земельних ресурсів Валентина ПЕЛИХ

Справа 479391354

Код земельної ділянки:	75:171:0030
Площа:	0.0817 га
Адрес земельноїділянки:	просп. Перемоги, 138
Заявник:	ТОВАРИСТВО З ОБМЕЖЕНОЮ ВІДПОВІДАЛЬНІСТЮ «ФУД-ТЕХНОЛОДЖІ»
Вид та термін користування:	оренда
Цільове призначення:	Невідомо

Матеріали аерофотозйомки 2019 р.
виготовлено за даними АІС ОУЗР

РОБОЧІ МАТЕРІАЛИ

Витяг з бази даних міського земельного кадастру від 16.11.2022

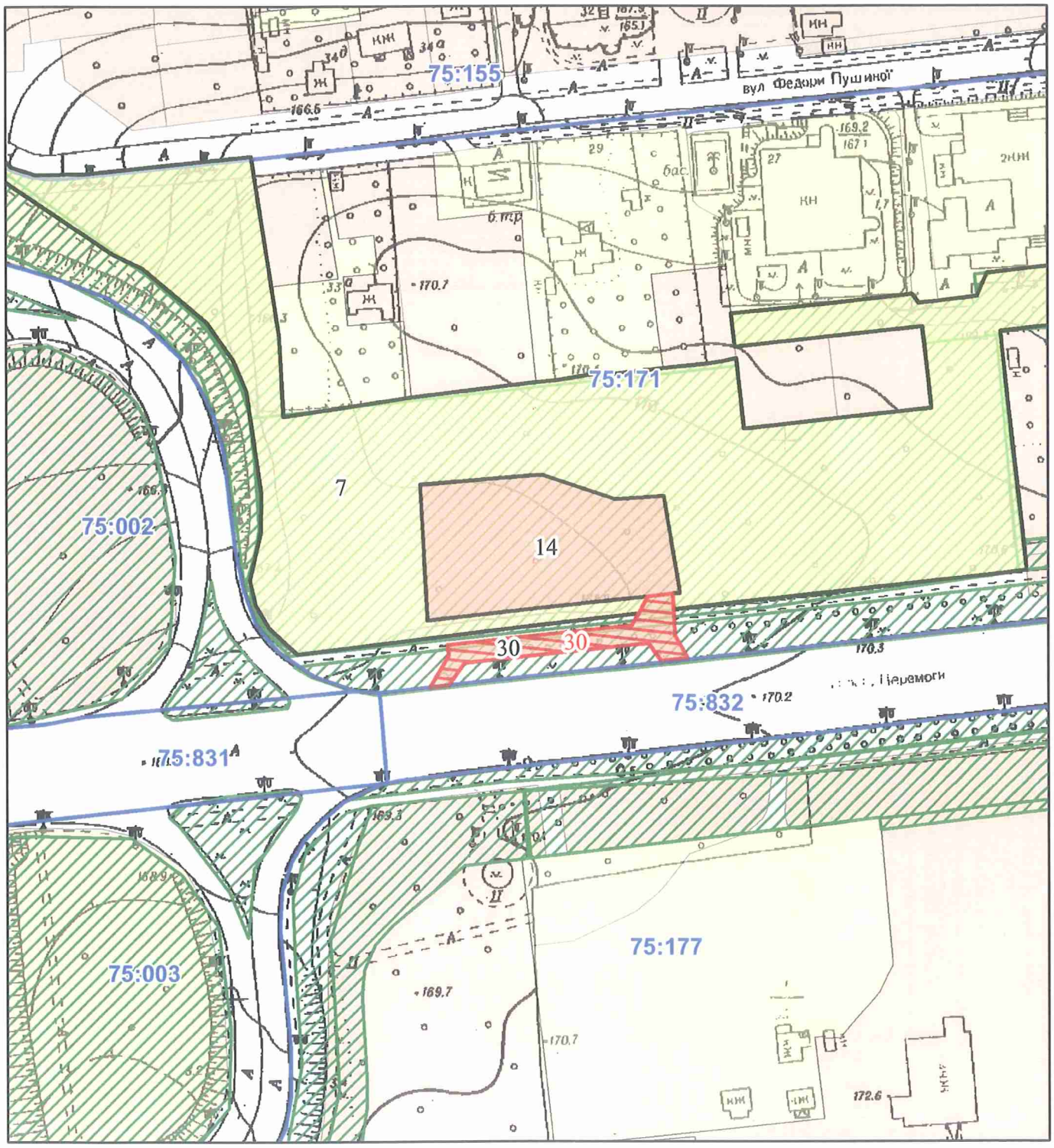

Масштаб 1:2 000

РЕЄСТР ЗЕМЕЛЬНОГО КАДАСТРУ

Код зем. ділянки	Суб'єкт господарювання за яким обліковується земельна ділянка у міському земельному кадастрі	Адреса земельної ділянки	Площа кв.м.	Вид права	Дата закінч. права
75:171:0007	Державне комунальне підприємство зеленого господарства Ленінградського району		28790,20		
75:171:0014	Товариство з обмеженою відповідальністю "Промінь"	просп. Перемоги, 138	3885,00	Оренда до 20.12.2021	20.12.2021
75:171:0030	Товариство з обмеженою відповідальністю "Промінь"	просп. Перемоги, 138	816,76	Оренда до 20.12.2021	20.12.2021
75:171:0030	ТОВАРИСТВО З ОБМЕЖЕНОЮ ВІДПОВІДАЛЬНІСТЮ «ФУД-ТЕХНОЛОДЖІ»	просп. Перемоги, 138	817,00	оренда	

Заступник міського голови –
секретар Київської міської ради

Терентьєву М. О.
Окопному О. Ю.
Положишник В. О. Мусі В.В.

Прошу розглянути проєкт рішення від 06.02.2023 № 08/231 – 172/ПР в установленому порядку.

Омельченко А. В.

Для контролю за проходженням та тиражування.

Юнаковій С. М.
Кандибору Р. В. – до відома
Хонді М.П.

Володимир БОНДАРЕНКО

"06" лютого 2023 року
№ 08/231 – 172/ПР

08/231-172/ПР
06.02.2023

УКРАЇНА

ВИКОНАВЧИЙ ОРГАН КИЇВСЬКОЇ МІСЬКОЇ РАДИ
(КИЇВСЬКА МІСЬКА ДЕРЖАВНА АДМІНІСТРАЦІЯ)

ДЕПАРТАМЕНТ ЗЕМЕЛЬНИХ РЕСУРСІВ

вул. Хрещатик, 32-а, м. Київ, 01601 тел. (044) 279 58 72
Контактний центр міста Києва (044) 15 51 E-mail: kyivland@kyivcity.gov.ua Код ЄДРПОУ 26199097

06.02.23 № 05715-СЛ-46590

Заступнику міського голови-
секретарю Київської міської ради
Володимиру БОНДАРЕНКУ

Шановний Володимире Володимировичу!

Департамент земельних ресурсів виконавчого органу Київської міської ради (Київської міської державної адміністрації) відповідно до пункту 3 статті 26 Регламенту Київської міської ради, затвердженого рішенням Київської міської ради від 04.11.2021 № 3135/3176, направляє проєкт рішення Київської міської ради «Про передачу ТОВАРИСТВУ З ОБМЕЖЕНОЮ ВІДПОВІДАЛЬНІСТЮ «ФУД-ТЕХНОЛОДЖІ» земельної ділянки в оренду для розміщення та обслуговування об'єктів інженерної, транспортної інфраструктури та об'єктів дорожнього господарства (заїзди, виїзди) на просп. Перемоги, 138 у Святошинському районі міста Києва» (справа № 479391354) для подальшого опрацювання.

Додатки:
- проєкт рішення Київської міської ради до справи № 479391354 на 3 арк. в 1 примірнику;
- пояснювальна записка до справи № 479391354 на 3 арк. в 1 примірнику;
- витяг з бази даних міського земельного кадастру на 1 арк. в 1 примірнику;
- матеріали супутникової фотозйомки на 1 арк. в 1 примірнику;
- проєкт землеустрою щодо відведення земельної ділянки 1 книга в 1 примірнику;
- витяг з Державного земельного кадастру про земельну ділянку від 17.11.2022 № НВ-0001301332022 на 3 арк. в 1 примірнику;
- інформаційна довідка з Державного реєстру речових прав на нерухоме майно від 18.11.2022 № 315501647 на 4 арк. в 1 примірнику;
- заява від 03.11.2022 № 50393-007118801-031-03 на 1арк. в 1 примірнику.

З повагою
Директор Валентина ПЕЛИХ

№ 12

08/231-219/ПР
16.02.2023

КИЇВСЬКА МІСЬКА РАДА

II СЕСІЯ IX СКЛИКАННЯ

РІШЕННЯ

_____№_____

443446383

Про передачу ПРИВАТНОМУ ПІДПРИЄМСТВУ «ПРИВАТ-ХОЛ» земельної ділянки в оренду для розміщення та експлуатації будівель і споруд автомобільного транспорту та дорожнього господарства на просп. Бажана Миколи, 3-Д у Дарницькому районі міста Києва

Відповідно до статей 9, 83, 93, 116, 122, 123, 124 Земельного кодексу України, Закону України «Про оренду землі», пункту 34 частини першої статті 26 Закону України «Про місцеве самоврядування в Україні», враховуючи, що земельна ділянка зареєстрована в Державному земельному кадастрі, право комунальної власності територіальної громади міста Києва на яку зареєстровано в установленому порядку (номер запису про право власності 48608301 від 30 листопада 2022 року) та розглянувши заяву ПРИВАТНОГО ПІДПРИЄМСТВА «ПРИВАТ-ХОЛ» від 24 січня 2023 року № 50393-007248102-031-03, Київська міська рада

ВИРІШИЛА:

1. Передати ПРИВАТНОМУ ПІДПРИЄМСТВУ «ПРИВАТ-ХОЛ», за умови виконання пункту 2 цього рішення, в оренду на 5 років земельну ділянку площею 0,1809 га (кадастровий номер 8000000000:90:311:0009) для розміщення та експлуатації будівель і споруд автомобільного транспорту та дорожнього господарства (код виду цільового призначення – 12.04) на просп. Бажана Миколи, 3-Д у Дарницькому районі міста Києва із земель комунальної власності територіальної громади міста Києва у зв'язку з набуттям права власності на нерухоме майно (право власності зареєстровано в Державному реєстрі речових прав на нерухоме майно 18 січня 2023 року, номер запису про інше речове право 49007952) (категорія земель – землі промисловості,

транспорту, електронних комунікацій, енергетики, оборони та іншого призначення, заява ДЦ від 24 січня 2023 року № 50393-007248102-031-03, справа № **443446383**).

2. ПРИВАТНОМУ ПІДПРИЄМСТВУ «ПРИВАТ-ХОЛ»:

2.1. Виконувати обов'язки землекористувача відповідно до вимог статті 96 Земельного кодексу України.

2.2. У місячний строк надати до Департаменту земельних ресурсів виконавчого органу Київської міської ради (Київської міської державної адміністрації) документи, визначені законодавством України, необхідні для укладання договору оренди земельної ділянки.

2.3. Питання майнових відносин вирішувати в установленому порядку.

2.4. Забезпечити вільний доступ для прокладання нових, ремонту та експлуатації існуючих інженерних мереж і споруд, що знаходяться в межах земельної ділянки.

2.5. Під час використання земельної ділянки дотримуватися обмежень у її використанні, зареєстрованих у Державному земельному кадастрі.

2.6. Питання сплати відновної вартості зелених насаджень або укладання охоронного договору на зелені насадження вирішувати відповідно до рішення Київської міської ради від 27 жовтня 2011 року № 384/6600 «Про затвердження Порядку видалення зелених насаджень на території міста Києва» (із змінами і доповненнями).

2.7. У разі необхідності проведення реконструкції чи нового будівництва, питання оформлення дозвільної та проєктно-кошторисної документації вирішувати в порядку, визначеному законодавством України.

2.8. Земельну ділянку в межах червоних ліній використовувати з обмеженнями відповідно до містобудівного законодавства та вимог Закону України «Про автомобільні дороги».

2.9. Сплатити безпідставно збереженні кошти за користування земельною ділянкою з моменту набуття права власності на об'єкти нерухомого майна, розташовані на ній, до моменту реєстрації права оренди на земельну ділянку у Державному реєстрі речових прав на нерухоме майно на підставі розрахунку Департаменту земельних ресурсів виконавчого органу Київської міської ради (Київської міської державної адміністрації).

3. Департаменту земельних ресурсів виконавчого органу Київської міської ради (Київської міської державної адміністрації) вжити організаційно-правових заходів, щодо виконання підпункту 2.9 пункту 2 цього рішення.

4. Попередити землекористувача, що використання земельної ділянки не за цільовим призначенням тягне за собою припинення права користування нею відповідно до вимог статей 141, 143 Земельного кодексу України.

5. Дане рішення втрачає чинність через дванадцять місяців з моменту його оприлюднення, у разі якщо протягом цього строку не укладений відповідний договір оренди земельної ділянки.

6. Контроль за виконанням цього рішення покласти на постійну комісію Київської міської ради з питань архітектури, містобудування та земельних відносин.

Київський міський голова Віталій КЛИЧКО

ПОДАННЯ:

Заступник голови
Київської міської державної адміністрації
з питань здійснення самоврядних повноважень — Петро ОЛЕНИЧ

Директор Департаменту земельних ресурсів
виконавчого органу Київської міської ради
(Київської міської державної адміністрації) — Валентина ПЕЛИХ

Начальник юридичного управління
Департаменту земельних ресурсів
виконавчого органу Київської міської ради
(Київської міської державної адміністрації) — Дмитро РАДЗІЄВСЬКИЙ

ПОГОДЖЕНО:

Постійна комісія Київської міської ради
з питань архітектури, містобудування
та земельних відносин

Голова — Михайло ТЕРЕНТЬЄВ

Секретар — Юрій ФЕДОРЕНКО

В.о. начальника управління правового
забезпечення діяльності
Київської міської ради — Валентина ПОЛОЖИШНИК

Постійна комісія Київської міської ради
з питань транспорту, зв'язку та реклами

Голова — Олексій ОКОПНИЙ

Секретар — Олесь МАЛЯРЕВИЧ

До кадастрової справи
№ 443446383

ПОЯСНЮВАЛЬНА ЗАПИСКА

№ ПЗН-50686 від 01.02.2023

до проєкту рішення Київської міської ради:

Про передачу ПРИВАТНОМУ ПІДПРИЄМСТВУ «ПРИВАТ-ХОЛ» земельної ділянки в* оренду *для розміщення та експлуатації будівель і споруд автомобільного транспорту та дорожнього господарства на просп. Бажана Миколи, 3-Д у Дарницькому районі міста Києва

1. Юридична особа:

Назва	*ПРИВАТНЕ ПІДПРИЄМСТВО «ПРИВАТ-ХОЛ» (далі – ПП «ПРИВАТ-ХОЛ»)*
Перелік засновників (учасників)*	*Познанський Олександр Петрович* *Україна, 02068, м. Київ, вул. Ревуцького, 11-, кв. 121.* *Антонова Інна Миколаївна* *Україна, 02100, м. Київ, вул. Будівельників, 12, кв. 22.* *Гарькавий Ігор Борисович* *Україна, 02140, м. Київ, вул. Вишняківська, 1-, кв. 122.*
Кінцевий бенефіціарний власник (контролер)*	*Познанський Олександр Петрович* *Антонова Інна Миколаївна* *Гарькавий Ігор Борисович*
Реєстраційний номер:	від *25.01.2023 № 443446383*

*за даними Єдиного державного реєстру юридичних осіб, фізичних осіб-підприємців та громадських формувань

2. Відомості про земельну ділянку (кадастровий № 8000000000:90:311:0009).

Місце розташування:	*м. Київ, р-н Дарницький, просп. Бажана Миколи, 3-Д*
Площа:	*0,1809 га*
Вид та термін користування:	*право в процесі оформлення (оренда на 5 років)*
Категорія земель:	*землі промисловості, транспорту, електронних комунікацій, енергетики, оборони та іншого призначення*
Цільове призначення:	*12.04 для розміщення та експлуатації будівель і споруд автомобільного транспорту та дорожнього господарства*
Нормативно грошова	*1 758 366 грн 22 коп.*
**Наведені розрахунки нормативної грошової оцінки не є остаточними і будуть уточнені відповідно до вимог чинного законодавства при оформленні права на земельну ділянку.*	

3. Обґрунтування прийняття рішення.

Відповідно до статті 123 Земельного кодексу України, враховуючи, що земельна ділянка зареєстрована в Державному земельному кадастрі (витяг з Державного земельного кадастру про земельну ділянку від 01.02.2023 № НВ-0000166242023), право комунальної власності

територіальної громади міста Києва на яку зареєстровано в установленому порядку (номер запису про право власності 48608301 від 30.11.2022), Департаментом земельних ресурсів виконавчого органу Київської міської ради (Київської міської державної адміністрації) розроблено проєкт рішення Київської міської ради щодо передачі (надання) земельної ділянки без зміни її меж та цільового призначення без складання документації із землеустрою.

4. Мета прийняття рішення.

Метою прийняття рішення є забезпечення реалізації встановленого Земельним кодексом України права особи на оформлення права користування (власності) на землю.

5. Особливі характеристики ділянки.

Наявність будівель і споруд на ділянці:	*Земельна ділянка забудована нежитловою будівлею «літ. Е» (реєстраційний номер об'єкта нерухомого майна: 2682308980000) загальною площею 890,7 кв.м, яка перебуває у власності ПП «ПРИВАТ-ХОЛ», право власності зареєстровано в Державному реєстрі речових прав на нерухоме майно 18.01.2023, номер запису про інше речове право 49007952 (інформаційна довідка з Державного реєстру речових прав на нерухоме майно від 01.02.2023 № 321606826).*
Наявність ДПТ:	*Детальний план території відсутній.*
Функціональне призначення згідно з Генпланом:	*Відповідно до Генерального плану міста Києва, затвердженого рішенням Київської міської ради від 28.03.2002 № 370/1804, земельна ділянка за функціональним призначенням належить до території вулиць і доріг.*
Правовий режим:	*Земельна ділянка належить до земель комунальної власності територіальної громади міста Києва.*
Розташування в зеленій зоні:	*Земельна ділянка не входить до зеленої зони.*
Інші особливості:	*Земельна ділянка розташована в межах червоних ліній.* *Рішенням Київської міської ради від 25.08.2022 № 5133/5174 (пункт 10 додатку) затверджено технічну документацію із землеустрою щодо інвентаризації земель на території кадастрового кварталу 90:311 розташованого на перехресті вул. Ревуцького та просп. Бажана Миколи у Дарницькому районі м. Києва, в тому числі земельна ділянка з кадастровим номером 8000000000:90:311:0009 (код виду цільового призначення - 12.04 для розміщення та експлуатації будівель і споруд автомобільного транспорту та дорожнього господарства).*

	Підпунктом 2.9 пункту 2 проєкту рішення запропоновано з урахуванням існуючої судової практики (постанови Верховного Суду від 18.06.2020 у справі № 925/449/19, від 27.01.2021 у справі № 630/269/16, від 10.02.2021 у справі № 200/8930/18) зобов'язати землекористувача сплатити безпідставно збереженні кошти за користування земельною ділянкою без правовстановлюючих документів на підставі статті 1212 Цивільного кодексу України згідно з розрахунком Департаменту земельних ресурсів виконавчого органу Київської міської ради (Київської міської державної адміністрації). *Зважаючи на положення статей 9, 122 Земельного кодексу України та пункту 34 частини першої статті 26 Закону України «Про місцеве самоврядування в Україні» (щодо обов'язковості розгляду питань землекористування на пленарних засіданнях) вказаний проєкт рішення направляється для подальшого розгляду Київською міською радою.*

6. Стан нормативно-правової бази у даній сфері правового регулювання.

Загальні засади та порядок передачі земельних ділянок у власність чи користування зацікавленим особам визначено Земельним кодексом України та Порядком набуття прав на землю із земель комунальної власності у місті Києві, затвердженим рішенням Київської міської ради від 20.04.2017 № 241/2463.

7. Фінансово-економічне обґрунтування.

Реалізація рішення не потребує додаткових витрат міського бюджету.

Відповідно до Податкового кодексу України, Закону України «Про оренду землі» та рішення Київської міської ради від 08.12.2022 № 5828/5869 «Про бюджет міста Києва на 2023 рік» орієнтовний розмір річної орендної плати складатиме: **52 750 грн 99 коп. (3%).**

8. Прогноз соціально-економічних та інших наслідків прийняття рішення.

Наслідками прийняття розробленого проєкту рішення стане реалізація зацікавленою особою своїх прав щодо використання земельної ділянки.

Доповідач: директор Департаменту земельних ресурсів **Валентина ПЕЛИХ**

Директор Департаменту земельних ресурсів Валентина ПЕЛИХ

Справа 443446383

Код земельної ділянки:	90:311:0009
Площа:	0.1809 га
Адрес земельноїділянки:	просп. Бажана Миколи
Заявник:	ПРИВАТНЕ ПІДПРИЄМСТВО "ПРИВАТ-ХОЛ"
Вид та термін користування:	оренда
Цільове призначення:	Невідомо

Матеріали аерофотозйомки 2019 р.
виготовлено за даними АІС ОУЗР

РОБОЧІ МАТЕРІАЛИ

Витяг з бази даних міського земельного кадастру від 01.02.2023

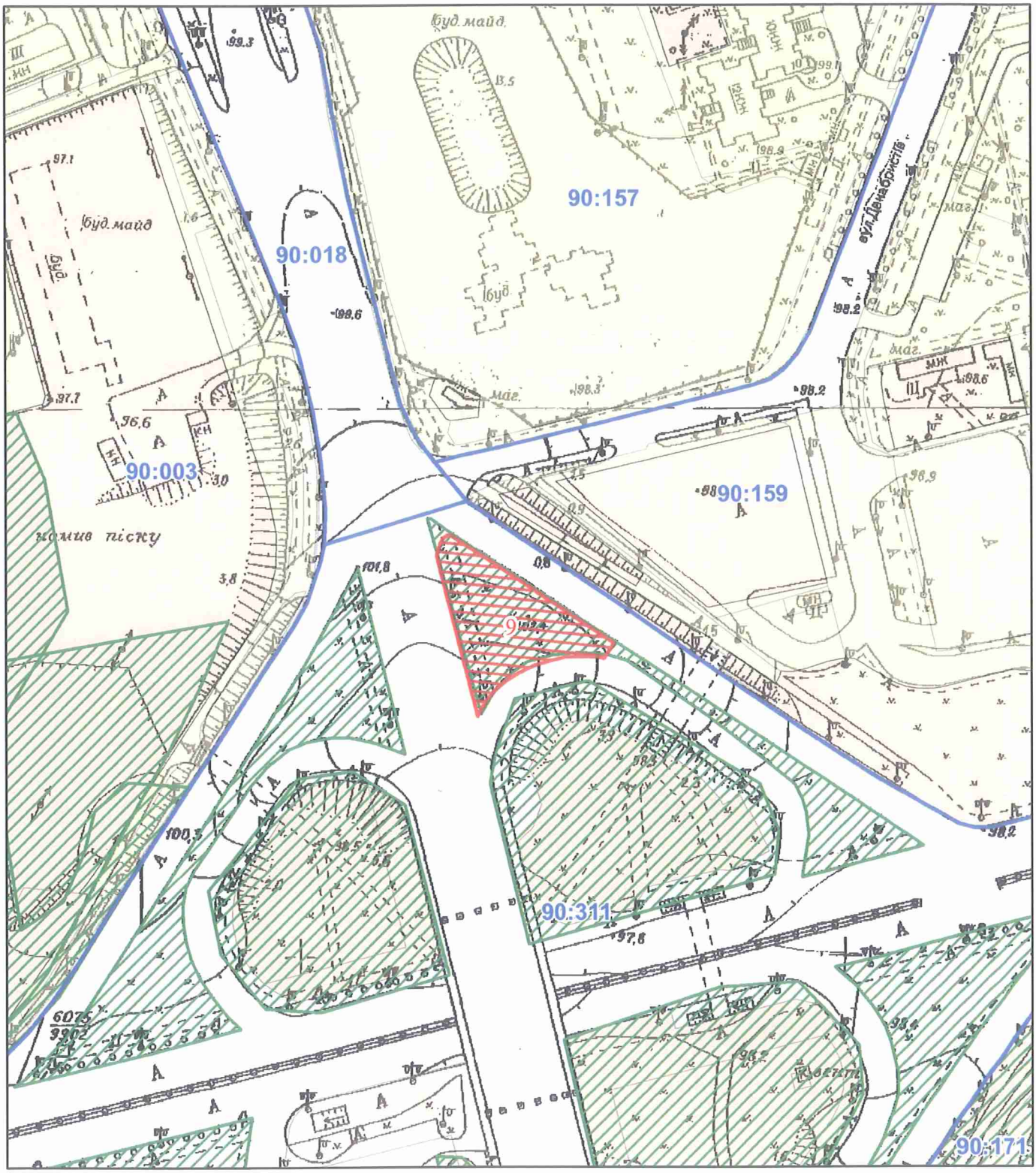

Масштаб 1:2 000

РЕЄСТР ЗЕМЕЛЬНОГО КАДАСТРУ

Код зем. ділянки	Суб'єкт господарювання за яким обліковується земельна ділянка у міському земельному кадастрі	Адреса земельної ділянки	Площа кв.м.	Вид права	Дата закінч. права
90:311:0009	ПРИВАТНЕ ПІДПРИЄМСТВО "ПРИВАТ-ХОЛ"	просп. Бажана Миколи	1809,00	оренда	

Заступник міського голови –
секретар Київської міської ради

Терентьєву М. О.
Окопному О. Ю.
Положишник В. О.

Прошу розглянути проєкт рішення від 16.02.2023 № 08/231 – 219/ПР в установленому порядку.

Омельченко А. В.

Для контролю за проходженням та тиражування.

Юнаковій С. М.
Кандибору Р. В. – до відома

Володимир БОНДАРЕНКО

“16” лютого 2023 року
№ 08/231 – 219/ПР

08/231-219/ПР
16.02.2023

УКРАЇНА

ВИКОНАВЧИЙ ОРГАН КИЇВСЬКОЇ МІСЬКОЇ РАДИ
(КИЇВСЬКА МІСЬКА ДЕРЖАВНА АДМІНІСТРАЦІЯ)

ДЕПАРТАМЕНТ ЗЕМЕЛЬНИХ РЕСУРСІВ

вул. Хрещатик, 32-а, м. Київ, 01601 тел. (044) 279 58 72
Контактний центр міста Києва (044) 15 51 E-mail: kyivland@kyivcity.gov.ua Код ЄДРПОУ 26199097

16.02.23 № 05715-СЛ-50686

Заступнику міського голови-
секретарю Київської міської ради
Володимиру БОНДАРЕНКУ

Шановний Володимире Володимировичу!

Департамент земельних ресурсів виконавчого органу Київської міської ради (Київської міської державної адміністрації) відповідно до пункту 3 статті 26 Регламенту Київської міської ради, затвердженого рішенням Київської міської ради від 04.11.2021 № 3135/3176, направляє проєкт рішення Київської міської ради «Про передачу ПРИВАТНОМУ ПІДПРИЄМСТВУ «ПРИВАТ-ХОЛ» земельної ділянки в оренду для розміщення та експлуатації будівель і споруд автомобільного транспорту та дорожнього господарства на просп. Бажана Миколи, 3-Д у Дарницькому районі міста Києва» (справа № 443446383) для подальшого опрацювання.

Додатки:
- проєкт рішення Київської міської ради до справи № 443446383 на 3 арк. в 1 примірнику;
- пояснювальна записка до справи № 443446383 на 3 арк. в 1 примірнику;
- витяг з бази даних міського земельного кадастру на 1 арк. в 1 примірнику;
- матеріали супутникової фотозйомки на 1 арк. в 1 примірнику;
- витяг з Державного земельного кадастру про земельну ділянку від 01.02.2023 № НВ-0000166242023 на 4 арк. в 1 примірнику;
- інформаційна довідка з Державного реєстру речових прав на нерухоме майно від 01.02.2023 № 321606826, № 321607165 на 4 арк. в 1 примірнику;
- заява ПРИВАТНОГО ПІДПРИЄМСТВА «ПРИВАТ-ХОЛ» від 24.01.2023 № 50393-007248102-031-03 з матеріалами на 54 арк. в 1 примірнику.

З повагою,

Директор Валентина ПЕЛИХ

№13

08/231-243/ПР
23.02.2023

КИЇВСЬКА МІСЬКА РАДА

II СЕСІЯ IX СКЛИКАННЯ

РІШЕННЯ

_____№_____

354192574

Про передачу ТОВАРИСТВУ З ОБМЕЖЕНОЮ ВІДПОВІДАЛЬНІСТЮ «ГБР» земельної ділянки в оренду для експлуатації та обслуговування нежитлових будівель на вул. Миропільській, 8-Б у Деснянському районі міста Києва

Відповідно до статей 9, 79[1], 83, 93, 116, 122, 123, 124, 186 Земельного кодексу України, статей 1212, 1214 Цивільного кодексу України, Закону України «Про оренду землі», статті 35 Закону України «Про землеустрій», Закону України «Про внесення змін до деяких законодавчих актів України щодо розмежування земель державної та комунальної власності», пункту 34 частини першої статті 26 Закону України «Про місцеве самоврядування в Україні», рішення Київської міської ради від 10 вересня 2015 року № 958/1822 «Про інвентаризацію земель міста Києва», враховуючи, що земельна ділянка зареєстрована в Державному земельному кадастрі, розглянувши технічну документацію із землеустрою щодо інвентаризації земель та заяву ТОВАРИСТВА З ОБМЕЖЕНОЮ ВІДПОВІДАЛЬНІСТЮ «ГБР» від 11 лютого 2023 року № 50371-007283837-031-03, Київська міська рада

ВИРІШИЛА:

1. Затвердити технічну документацію із землеустрою щодо інвентаризації земель комунальної власності Товариству з обмеженою відповідальністю «ГБР» для експлуатації та обслуговування нежитлових будівель на вул. Миропільській, 8-Б у Деснянському районі м. Києва (категорія земель – землі промисловості, транспорту, електронних комунікацій, енергетики, оборони та іншого призначення, код виду цільового призначення – 12.11, справа № **354192574**).

2. Передати ТОВАРИСТВУ З ОБМЕЖЕНОЮ ВІДПОВІДАЛЬНІСТЮ «ГБР», за умови виконання пункту 3 цього рішення, в оренду 10 років земельну ділянку площею 0,1690 га (кадастровий номер 8000000000:62:023:0005) для експлуатації та обслуговування нежитлових будівель (код виду цільового призначення – 12.11 для розміщення та експлуатації об'єктів дорожнього сервісу) на вул. Миропільській, 8-Б у Деснянському районі міста Києва із земель комунальної власності територіальної громади міста Києва, у зв'язку з набуттям права власності на нерухоме майно, зареєстрованого в Державному реєстрі речових прав на нерухоме майно 27 червня 2017 року, номер відомостей про речове право 21169982 (заява ДЦ від 11 лютого 2023 року № 50371-007283837-031-03).

3. ТОВАРИСТВУ З ОБМЕЖЕНОЮ ВІДПОВІДАЛЬНІСТЮ «ГБР»:

3.1. Виконувати обов'язки землекористувача відповідно до вимог статті 96 Земельного кодексу України.

3.2. У місячний строк надати до Департаменту земельних ресурсів виконавчого органу Київської міської ради (Київської міської державної адміністрації) документи, визначені законодавством України, необхідні для укладання договору оренди земельної ділянки.

3.3. Питання майнових відносин вирішувати в установленому порядку.

3.4. Забезпечити вільний доступ для прокладання нових, ремонту та експлуатації існуючих інженерних мереж і споруд, що знаходяться в межах земельної ділянки.

3.5. Під час використання земельної ділянки дотримуватися обмежень у її використанні, зареєстрованих у Державному земельному кадастрі, та вимог Закону України «Про автомобільні дороги».

3.6. Питання сплати відновної вартості зелених насаджень або укладання охоронного договору на зелені насадження вирішувати відповідно до рішення Київської міської ради від 27 жовтня 2011 року № 384/6600 «Про затвердження Порядку видалення зелених насаджень на території міста Києва» (із змінами і доповненнями).

3.7. У разі необхідності проведення реконструкції чи нового будівництва, питання оформлення дозвільної та проєктної документації вирішувати в порядку, визначеному законодавством України.

3.8. Сплатити безпідставно збереженні кошти за користування земельною ділянкою з моменту набуття права власності на об'єкти нерухомого майна, розташовані на ній, до моменту реєстрації права оренди на земельну ділянку у Державному реєстрі речових прав на нерухоме майно на підставі розрахунку Департаменту земельних ресурсів виконавчого органу Київської міської ради (Київської міської державної адміністрації).

4. Департаменту земельних ресурсів виконавчого органу Київської міської ради (Київської міської державної адміністрації) вжити організаційно-правових заходів, щодо виконання підпункту 3.8 пункту 3 цього рішення.

5. Попередити землекористувача, що використання земельної ділянки не за цільовим призначенням тягне за собою припинення права користування нею відповідно до вимог статей 141, 143 Земельного кодексу України.

6. Дане рішення втрачає чинність через дванадцять місяців з моменту його оприлюднення, у разі якщо протягом цього строку не укладений відповідний договір оренди земельної ділянки.

7. Контроль за виконанням цього рішення покласти на постійну комісію Київської міської ради з питань архітектури, містобудування та земельних відносин.

Київський міський голова Віталій КЛИЧКО

ПОДАННЯ:

Заступник голови
Київської міської державної адміністрації
з питань здійснення самоврядних повноважень Петро ОЛЕНИЧ

Директор Департаменту земельних ресурсів
виконавчого органу Київської міської ради
(Київської міської державної адміністрації) Валентина ПЕЛИХ

Начальник юридичного управління
Департаменту земельних ресурсів
виконавчого органу Київської міської ради
(Київської міської державної адміністрації) Дмитро РАДЗІЄВСЬКИЙ

ПОГОДЖЕНО:

Постійна комісія Київської міської ради
з питань архітектури, містобудування
та земельних відносин

Голова Михайло ТЕРЕНТЬЄВ

Секретар Юрій ФЕДОРЕНКО

В.о. начальника управління правового
забезпечення діяльності
Київської міської ради Валентина ПОЛОЖИШНИК

ПОЯСНЮВАЛЬНА ЗАПИСКА

№ ПЗН-51185 від 16.02.2023

до проєкту рішення Київської міської ради:

Про передачу ТОВАРИСТВУ З ОБМЕЖЕНОЮ ВІДПОВІДАЛЬНІСТЮ «ГБР» земельної ділянки в оренду для експлуатації та обслуговування нежитлових будівель на вул. Миропільській, 8-Б у Деснянському районі міста Києва

До кадастрової справи
№ 354192574

1. Юридична особа:

Назва	*ТОВАРИСТВО З ОБМЕЖЕНОЮ ВІДПОВІДАЛЬНІСТЮ «ГБР» (далі – ТОВ «ГБР»)*
Перелік засновників (учасників) юридичної особи*	*РЕЙНЛІБ ГРИГОРІЙ БОРИСОВИЧ* *Україна, 02166, місто Київ, вул. БРАТИСЛАВСЬКА, 40а, кв. 175* *ПОЛЯКОВА ВІКТОРІЯ МИХАЙЛІВНА* *Україна, 02166, місто Київ, вул. БРАТИСЛАВСЬКА, 40а, кв. 175*
Кінцевий бенефіціарний власник (контролер)*	*РЕЙНЛІБ ГРИГОРІЙ БОРИСОВИЧ*
Реєстраційний номер:	*від 13.02.2023 № 354192574*

*за даними Єдиного державного реєстру юридичних осіб, фізичних осіб- підприємців та громадських формувань

2. Відомості про земельну ділянку (кадастровий № 8000000000:62:023:0005).

Місце розташування (адреса)	*м. Київ, р-н Деснянський, вул. Миропільська, 8-Б*
Площа	*0,1690 га*
Вид та термін користування	*право в процесі оформлення (оренда на 10 років)*
Категорія земель	*землі промисловості, транспорту, електронних комунікацій, енергетики, оборони та іншого призначення*
Цільове призначення	*12.11 для розміщення та експлуатації об'єктів дорожнього сервісу (для експлуатації та обслуговування нежитлових будівель)*
Нормативна грошова оцінка (за попереднім розрахунком*)	*6 878 459 грн 68 коп.*
**Наведені розрахунки нормативної грошової оцінки не є остаточними і будуть уточнені відповідно до вимог чинного законодавства при оформленні права на земельну ділянку.*	

3. Обґрунтування прийняття рішення.

На замовлення зацікавленої особи та враховуючи рішення Київської міської ради від 10.09.2015 № 958/1822 «Про інвентаризацію земель міста Києва» землевпорядною організацією розроблено технічну документацію із землеустрою щодо інвентаризації земель, яка згідно зі статтею 186[1] Земельного кодексу України (в редакції до 27.05.2021) погоджена з відповідними органами, зокрема:

Головним управлінням Держгеокадастру в Одеській області: ***від 28.07.2020 № 16948/82-20***

Відповідно до статей 9, 123 Земельного кодексу України та Порядку набуття прав на землю із земель комунальної власності у місті Києві, затвердженого рішенням Київської міської ради від 20.04.2017 № 241/2463, враховуючи, що земельна ділянка зареєстрована в Державному земельному кадастрі (витяг з Державного земельного кадастру про земельну ділянку від 15.02.2023 № НВ-0000267172023), Департаментом земельних ресурсів виконавчого органу Київської міської ради (Київської міської державної адміністрації) розроблено відповідний проєкт рішення Київської міської ради.

4. Мета прийняття рішення.

Метою прийняття рішення є забезпечення реалізації встановленого Земельним кодексом України права особи на оформлення права користування на землю.

5. Особливі характеристики ділянки.

Наявність будівель і споруд на ділянці:	*Земельна ділянка забудована нежитловими будівлями (реєстраційний номер об'єкта нерухомого майна: 1075003680000) загальною площею 467,8 кв.м, які перебувають у приватній власності ТОВ «ГБР», право власності зареєстровано в Державному реєстрі речових прав на нерухоме майно 27.06.2017, номер відомостей про речове право 21169982 (інформаційна довідка з Державного реєстру речових прав на нерухоме майно від 15.02.2023 № 322924503).*
Наявність ДПТ:	*Детальний план території відсутній.*
Функціональне призначення згідно з Генпланом:	*Відповідно до Генерального плану міста Києва, затвердженого рішенням Київської міської ради від 28.03.2002 № 370/1804, земельна ділянка за функціональним призначенням належить частково до території громадських будівель та споруд та частково до території вулиць і доріг.*
Правовий режим:	*Земельна ділянка належить до земель комунальної власності територіальної громади міста Києва.*
Розташування в зеленій зоні:	*Земельна ділянка не входить до зеленої зони.*
Інші особливості:	*Частина земельної ділянки розташована в межах червоних ліній.* *Підпунктом 3.8 пункту 3 проєкту рішення запропоновано з урахуванням існуючої судової практики (постанови Верховного Суду від 18.06.2020 у справі № 925/449/19, від 27.01.2021 у справі № 630/269/16, від 10.02.2021 у справі № 200/8930/18) зобов'язати землекористувача сплатити безпідставно збереженні кошти за користування земельною ділянкою без правовстановлюючих документів на підставі статті 1212 Цивільного кодексу України згідно з розрахунком Департаменту земельних ресурсів виконавчого органу Київської міської ради (Київської міської державної адміністрації).* *Зважаючи на положення статей 9, 122 Земельного кодексу України та пункту 34 частини першої статті 26 Закону України «Про місцеве самоврядування в Україні» (щодо обов'язковості розгляду питань землекористування на пленарних засіданнях) вказаний проєкт рішення направляється для подальшого розгляду Київською міською радою.*

6. Стан нормативно-правової бази у даній сфері правового регулювання.

Загальні засади та порядок передачі земельних ділянок у власність чи користування зацікавленим особам визначено Земельним кодексом України та Порядком набуття прав на землю із земель комунальної власності у місті Києві, затвердженим рішенням Київської міської ради від 20.04.2017 № 241/2463.

7. Фінансово-економічне обґрунтування.

Реалізація рішення не потребує додаткових витрат міського бюджету.

Відповідно до Податкового кодексу України, Закону України «Про оренду землі» та рішення Київської міської ради від 08.12.2022 № 5828/5869 «Про бюджет міста Києва на 2023 рік» орієнтовний розмір річної орендної плати складатиме: **275 138 грн 39 коп. (4 %).**

8. Прогноз соціально-економічних та інших наслідків прийняття рішення.

Наслідками прийняття розробленого проєкту рішення стане реалізація зацікавленою особою своїх прав щодо використання земельної ділянки.

Доповідач: директор Департаменту земельних ресурсів **Валентина ПЕЛИХ.**

Директор Департаменту земельних ресурсів Валентина ПЕЛИХ

Справа 354192574

Код земельної ділянки:	62:023:0005
Площа:	0.1690 га
Адрес земельноїділянки:	вул. Миропільська, 8-Б
Заявник:	ТОВАРИСТВО З ОБМЕЖЕНОЮ ВІДПОВІДАЛЬНІСТЮ «ГБР»
Вид та термін користування:	оренда
Цільове призначення:	Невідомо

Матеріали аерофотозйомки 2019 р.
виготовлено за даними АІС ОУЗР

РОБОЧІ МАТЕРІАЛИ

Витяг з бази даних міського земельного кадастру від 16.02.2023

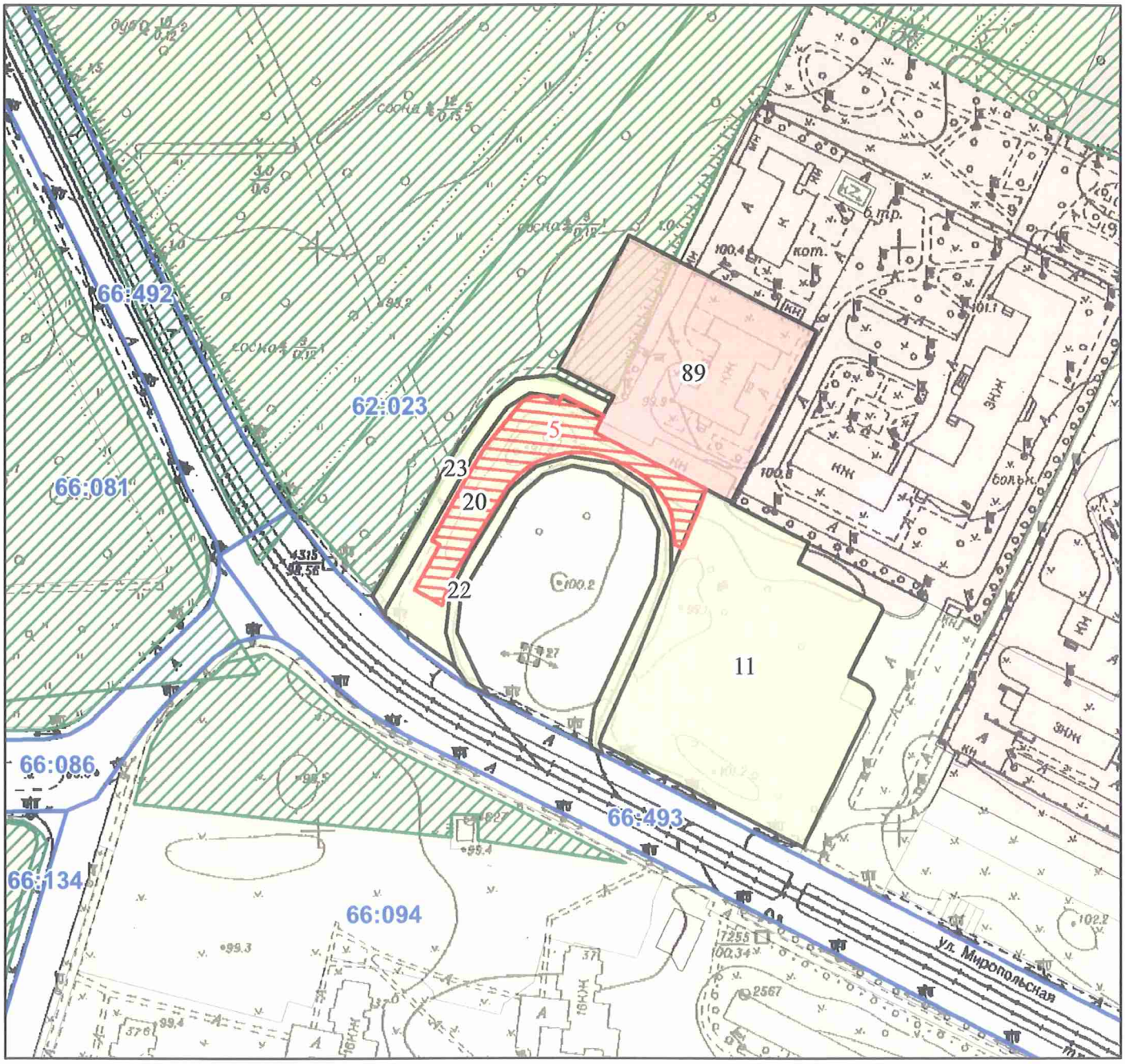

Масштаб 1:2 000

РЕЄСТР ЗЕМЕЛЬНОГО КАДАСТРУ

Код зем. ділянки	Суб'єкт господарювання за яким обліковується земельна ділянка у міському земельному кадастрі	Адреса земельної ділянки	Площа кв.м.	Вид права	Дата закінч. права
62:023:0005	ТОВАРИСТВО З ОБМЕЖЕНОЮ ВІДПОВІДАЛЬНІСТЮ «ГБР»	вул. Миропільська, 8-Б	1690,00	оренда	
62:023:0011	Товариство з обмеженою відповідальністю "ВІТИЧ-ТРАНС"	вул. Миропільська, 8	6993,54		
62:023:0020	Ліс		2440,81		
62:023:0022	Трамвайна колія		977,49		
62:023:0023	В'їзд		745,43		
62:023:0089	Центр медико-соціальної та трудової реабілітації психично хворих N 2	вул. Миропільська, 8	4517,37	Постійне користування	

Заступник міського голови –
секретар Київської міської ради

Терентьєву М. О.
Положишник В. О. Окопному О.Ю.

Прошу розглянути проєкт рішення від 23.02.2023 № 08/231 – 243/ПР в установленому порядку.

Омельченко А. В.

Для контролю за проходженням та тиражування.
Кандибору Р.В.

Володимир БОНДАРЕНКО

"27" лютого 2023 року
№ 08/231 – 243/ПР

08/231-243/ПР
23.02.2023

УКРАЇНА

ВИКОНАВЧИЙ ОРГАН КИЇВСЬКОЇ МІСЬКОЇ РАДИ
(КИЇВСЬКА МІСЬКА ДЕРЖАВНА АДМІНІСТРАЦІЯ)

ДЕПАРТАМЕНТ ЗЕМЕЛЬНИХ РЕСУРСІВ

вул. Хрещатик, 32-а, м. Київ, 01001 тел. (044) 279 58 72
Контактний центр міста Києва (044) 15 51 E-mail: kyivland@kyivcity.gov.ua Код ЄДРПОУ 26199097

23.02.23 № 05715-СЛ-51185

Заступнику міського голови-
секретарю Київської міської ради
Володимиру БОНДАРЕНКУ

Шановний Володимире Володимировичу!

Департамент земельних ресурсів виконавчого органу Київської міської ради (Київської міської державної адміністрації) відповідно до пункту 3 статті 26 Регламенту Київської міської ради, затвердженого рішенням Київської міської ради від 04.11.2021 № 3135/3176, направляє проєкт рішення Київської міської ради «Про передачу ТОВАРИСТВУ З ОБМЕЖЕНОЮ ВІДПОВІДАЛЬНІСТЮ «ГБР» земельної ділянки в оренду для експлуатації та обслуговування нежитлових будівель на вул. Миропільській, 8-Б у Деснянському районі міста Києва» (справа № 354192574) для подальшого опрацювання.

Додатки:
- проєкт рішення Київської міської ради до справи № 354192574 на 3 арк. в 1 примірнику;
- пояснювальна записка до справи № 354192574 на 3 арк. в 1 примірнику;
- витяг з бази даних міського земельного кадастру на 1 арк. в 1 примірнику;
- матеріали супутникової фотозйомки на 1 арк. в 1 примірнику;
- технічна документація із землеустрою щодо інвентаризації земель 1 книга в 1 примірнику;
- витяг з Державного земельного кадастру про земельну ділянку від 15.02.2023 № НВ-0000267172023 на 5 арк. в 1 примірнику;
- інформаційна довідка з Державного реєстру речових прав на нерухоме майно від 15.02.2023 № 322924503 на 2 арк. в 1 примірнику;
- заява ТОВАРИСТВА З ОБМЕЖЕНОЮ ВІДПОВІДАЛЬНІСТЮ «ГБР» від 11.02.2023 № 50371-007283837-031-03 на 5 арк. в 1 примірнику.

З повагою

Директор Валентина ПЕЛИХ

08/231-304/ПР
10.03.2023

КИЇВСЬКА МІСЬКА РАДА

II СЕСІЯ IX СКЛИКАННЯ

РІШЕННЯ

_____№_____

416446982

Про надання комунальному підприємству з питань будівництва житлових будинків «Житлоінвестбуд-УКБ» земельної ділянки в постійне користування для розміщення та експлуатації будівель і споруд автомобільного транспорту та дорожнього господарства (розміщення лінійних об'єктів транспортної інфраструктури) на вул. Прирічній в Оболонському районі міста Києва

Відповідно до статей 9, 83, 92, 116, 122, 123 Земельного кодексу України, пункту 34 частини першої статті 26 Закону України «Про місцеве самоврядування в Україні», враховуючи, що земельна ділянка зареєстрована в Державному земельному кадастрі, право комунальної власності територіальної громади міста Києва на яку зареєстровано в установленому порядку (право власності зареєстровано у Державному реєстрі речових прав на нерухоме майно 05 вересня 2022 року, номер запису про право власності 47787404) та розглянувши заяву комунального підприємства з питань будівництва житлових будинків «Житлоінвестбуд-УКБ» від 03 березня 2023 року № 72014-007324839-031-03, Київська міська рада

ВИРІШИЛА:

1. Надати комунальному підприємству з питань будівництва житлових будинків «Житлоінвестбуд-УКБ», за умови виконання пункту 2 цього рішення, в постійне користування земельну ділянку площею 1,6919 га (кадастровий номер 8000000000:78:215:0016) для розміщення та експлуатації будівель і споруд автомобільного транспорту та дорожнього господарства (розміщення лінійних об'єктів транспортної інфраструктури) (код виду цільового призначення - 12.04) на вул. Прирічній в Оболонському районі міста Києва із земель комунальної власності територіальної громади міста Києва (категорія земель – землі промисловості, транспорту, електронних комунікацій, енергетики, оборони та іншого призначення), заява ДЦ від 03 березня 2023 року № 72014-007324839-031-03, справа № **416446982**.

2. Комунальному підприємству з питань будівництва житлових будинків «Житлоінвестбуд-УКБ»:

2.1. Виконувати обов'язки землекористувача відповідно до вимог статті 96 Земельного кодексу України.

2.2. Вжити заходів щодо державної реєстрації права постійного користування земельною ділянкою у порядку, встановленому Законом України «Про державну реєстрацію речових прав на нерухоме майно та їх обтяжень».

2.3. Питання майнових відносин вирішувати в установленому порядку.

2.4. Забезпечити вільний доступ для прокладання нових, ремонту та експлуатації існуючих інженерних мереж і споруд, що знаходяться в межах земельної ділянки.

2.5. Під час використання земельної ділянки дотримуватися обмежень у її використанні, зареєстрованих у Державному земельному кадастрі.

2.6. Частину земельної ділянки в межах червоних ліній використовувати відповідно до вимог Закону України «Про автомобільні дороги».

2.7. Виконати вимоги, викладені в листі Департаменту містобудування та архітектури виконавчого органу Київської міської ради (Київської міської державної адміністрації) від 22 червня 2020 року № 6431/0/09/19-20.

2.8. Питання сплати відновної вартості зелених насаджень або укладання охоронного договору на зелені насадження вирішувати відповідно до рішення Київської міської ради від 27 жовтня 2011 року № 384/6600 «Про затвердження Порядку видалення зелених насаджень на території міста Києва» (із змінами і доповненнями).

2.9. У разі необхідності проведення реконструкції чи нового будівництва, питання оформлення дозвільної та проєктно-кошторисної документації вирішувати в порядку, визначеному законодавством України.

3. Попередити землекористувача, що використання земельної ділянки не за цільовим призначенням тягне за собою припинення права користування нею відповідно до вимог статей 141, 143 Земельного кодексу України.

4. Контроль за виконанням цього рішення покласти на постійну комісію Київської міської ради з питань архітектури, містобудування та земельних відносин.

Київський міський голова Віталій КЛИЧКО

ПОДАННЯ:

Заступник голови
Київської міської державної адміністрації
з питань здійснення самоврядних повноважень — Петро ОЛЕНИЧ

Директор Департаменту земельних ресурсів
виконавчого органу Київської міської ради
(Київської міської державної адміністрації) — Валентина ПЕЛИХ

Начальник юридичного управління
Департаменту земельних ресурсів
виконавчого органу Київської міської ради
(Київської міської державної адміністрації) — Дмитро РАДЗІЄВСЬКИЙ

ПОГОДЖЕНО:

Постійна комісія Київської міської ради
з питань архітектури, містобудування
та земельних відносин

Голова — Михайло ТЕРЕНТЬЄВ

Секретар — Юрій ФЕДОРЕНКО

В.о. начальника управління правового
забезпечення діяльності
Київської міської ради — Валентина ПОЛОЖИШНИК

Постійна комісія Київської міської ради
з питань транспорту, зв'язку та реклами

Голова — Олексій ОКОПНИЙ

Секретар — Олесь МАЛЯРЕВИЧ

До кадастрової справи
№ 416446982

ПОЯСНЮВАЛЬНА ЗАПИСКА

№ ПЗН-52117 від 08.03.2023

до проєкту рішення Київської міської ради:

Про надання комунальному підприємству з питань будівництва житлових будинків «Житлоінвестбуд-УКБ» земельної ділянки в постійне користування для розміщення та експлуатації будівель і споруд автомобільного транспорту та дорожнього господарства (розміщення лінійних об'єктів транспортної інфраструктури) на вул. Прирічній в Оболонському районі міста Києва

1. Юридична особа:

Назва	*КОМУНАЛЬНЕ ПІДПРИЄМСТВО З ПИТАНЬ БУДІВНИЦТВА ЖИТЛОВИХ БУДИНКІВ «ЖИТЛОІНВЕСТБУД-УКБ»*
Перелік засновників (учасників)	*КИЇВСЬКА МІСЬКА ДЕРЖАВНА АДМІНІСТРАЦІЯ*
Кінцевий бенефіціарний власник (контролер)	*Відсутній*
Реєстраційний номер:	від *06.03.2023 № 416446982*

2. Відомості про земельну ділянку (кадастровий № 8000000000:78:215:0016).

Місце розташування:	*м. Київ, р-н Оболонський, вул. Прирічна*
Площа:	*1,6919 га*
Вид та термін користування:	*Право в процесі оформлення (постійне користування)*
Категорія земель:	*землі промисловості, транспорту, електронних комунікацій, енергетики, оборони та іншого призначення*
Цільове призначення:	*12.04 для розміщення та експлуатації будівель і споруд автомобільного транспорту та дорожнього господарства (розміщення лінійних об'єктів транспортної інфраструктури)*
Нормативно грошова	*70 904 987 грн 99 коп.*
**Наведені розрахунки нормативної грошової оцінки не є остаточними і будуть уточнені відповідно до вимог чинного законодавства при оформленні права на земельну ділянку.*	

3. Обґрунтування прийняття рішення.

Відповідно до статті 123 Земельного кодексу України, враховуючи, що земельна ділянка зареєстрована в Державному земельному кадастрі (витяг з Державного земельного кадастру про земельну ділянку від 08.03.2023 № НВ-0000419532023), право комунальної власності територіальної громади міста Києва на яку зареєстровано в установленому порядку (інформаційна довідка з Державного реєстру речових прав на нерухоме майно від 08.03.2023 № 325124499), Департаментом земельних ресурсів виконавчого органу Київської міської ради (Київської міської державної адміністрації) розроблено проєкт рішення Київської міської ради щодо надання в постійне користування земельної ділянки без зміни її меж та цільового призначення без складання документації із землеустрою.

4. Мета прийняття рішення.

Метою прийняття рішення є забезпечення реалізації встановленого Земельним кодексом України права особи на оформлення права користування земельною ділянкою.

5. Особливі характеристики ділянки.

Наявність будівель і споруд на ділянці:	*Земельна ділянка вільна від капітальної забудови.*
Наявність ДПТ:	*Детальний план території відсутній.*
Функціональне призначення згідно з Генпланом:	*Відповідно до Генерального плану міста Києва, затвердженого рішенням Київської міської ради від 28.03.2002 № 370/1804, земельна ділянка за функціональним призначенням належить до території громадських будівель і споруд (витяг з містобудівного кадастру, наданий листом Департаменту містобудування та архітектури виконавчого органу Київської міської ради (Київської міської державної адміністрації) (далі - Департамент містобудування та архітектури) від 07.03.2023 № 055-1427. Департаментом містобудування та архітектури надано висновок від 22.06.2020 № 6431/0/09/19-29 щодо відповідності заявленої ініціативи містобудівній документації та наявних містобудівних умов та обмежень, що мають бути враховані при розробці документації із землеустрою (обліковий код земельної ділянки 78:215:0031 в межах кадастрового кварталу 78:215).*
Правовий режим:	*Земельна ділянка належить до земель комунальної власності територіальної громади міста Києва (право зареєстровано в Державному реєстрі речових прав на нерухоме майно 05.09.2022, номер відомостей про речове право: 47787404, інформаційна довідка з Державного реєстру речових прав на нерухоме майно від 08.03.2023 № 325124499).*
Розташування в зеленій зоні:	*Земельна ділянка не входить до зеленої зони.*
Інші особливості:	*Частина земельної ділянки площею 0,9526 га розташована в межах червоних ліній.* *Земельна ділянка сформована в рамках реалізації Міської цільової програми використання та охорони земель міста Києва (кадастровий номер 8000000000:78:215:0016) площею 1,6919 га та зареєстрована у Державному земельному кадастрі на підставі розробленої КП «Київський інститут земельних відносин» технічної документації із землеустрою щодо інвентаризації земель з видом цільового призначення – 12.04 для розміщення та експлуатації будівель і споруд автомобільного транспорту та дорожнього господарства.* *Технічна документація із землеустрою щодо інвентаризації земель на території кадастрового кварталу 78:215 затверджена рішенням Київської міської ради від 25.08.2022 № 5116/5157.*

	Зазначаємо, що Департамент земельних ресурсів не може перебирати на себе повноваження Київської міської ради та приймати рішення про передачу або відмову в передачі в постійне користування земельної ділянки, оскільки відповідно до пункту 34 частини першої статті 26 Закону України «Про місцеве самоврядування в Україні» та статей 9, 122 Земельного кодексу України такі питання вирішуються виключно на пленарних засіданнях сільської, селищної, міської ради. *Зазначене підтверджується, зокрема, рішеннями Верховного Суду від 28.04.2021 у справі № 826/8857/16, від 17.04.2018 у справі № 826/8107/16, від 16.09.2021 у справі № 826/8847/16.* *Зважаючи на вказане, цей проєкт рішення направляється для подальшого розгляду Київською міською радою відповідно до її Регламенту.*

6. Стан нормативно-правової бази у даній сфері правового регулювання.

Загальні засади та порядок передачі земельних ділянок у користування зацікавленим особам визначено Земельним кодексом України та Порядком набуття прав на землю із земель комунальної власності у місті Києві, затвердженим рішенням Київської міської ради від 20.04.2017 № 241/2463.

7. Фінансово-економічне обґрунтування.

Реалізація рішення не потребує додаткових витрат міського бюджету.

Відповідно до Податкового кодексу України та Положення про плату за землю в місті Києві, затвердженого рішенням Київської міської ради від 23.06.2011 № 242/5629 «Про встановлення місцевих податків і зборів у м. Києві» (зі змінами та доповненнями) розрахунковий розмір земельного податку складатиме:**709 049 грн 88 коп (1 %).**

8. Прогноз соціально-економічних та інших наслідків прийняття рішення.

Наслідками прийняття розробленого проєкту рішення стане реалізація зацікавленою особою своїх прав щодо використання земельної ділянки.

Доповідач: директор Департаменту земельних ресурсів **Валентина ПЕЛИХ**

Директор Департаменту земельних ресурсів Валентина ПЕЛИХ

Справа 416446982

Код земельної ділянки:	78:215:0016
Площа:	1.6919 га
Адрес земельноїділянки:	вул. Прирічна
Заявник:	КОМУНАЛЬНЕ ПІДПРИЄМСТВО З ПИТАНЬ БУДІВНИЦТВА ЖИТЛОВИХ БУДИНКІВ "ЖИТЛОІНВЕСТБУД-УКБ"
Вид та термін користування:	постійне користування
Цільове призначення:	для розміщення та експлуатації будівель і споруд автомобільного транспорту та дорожнього господарства

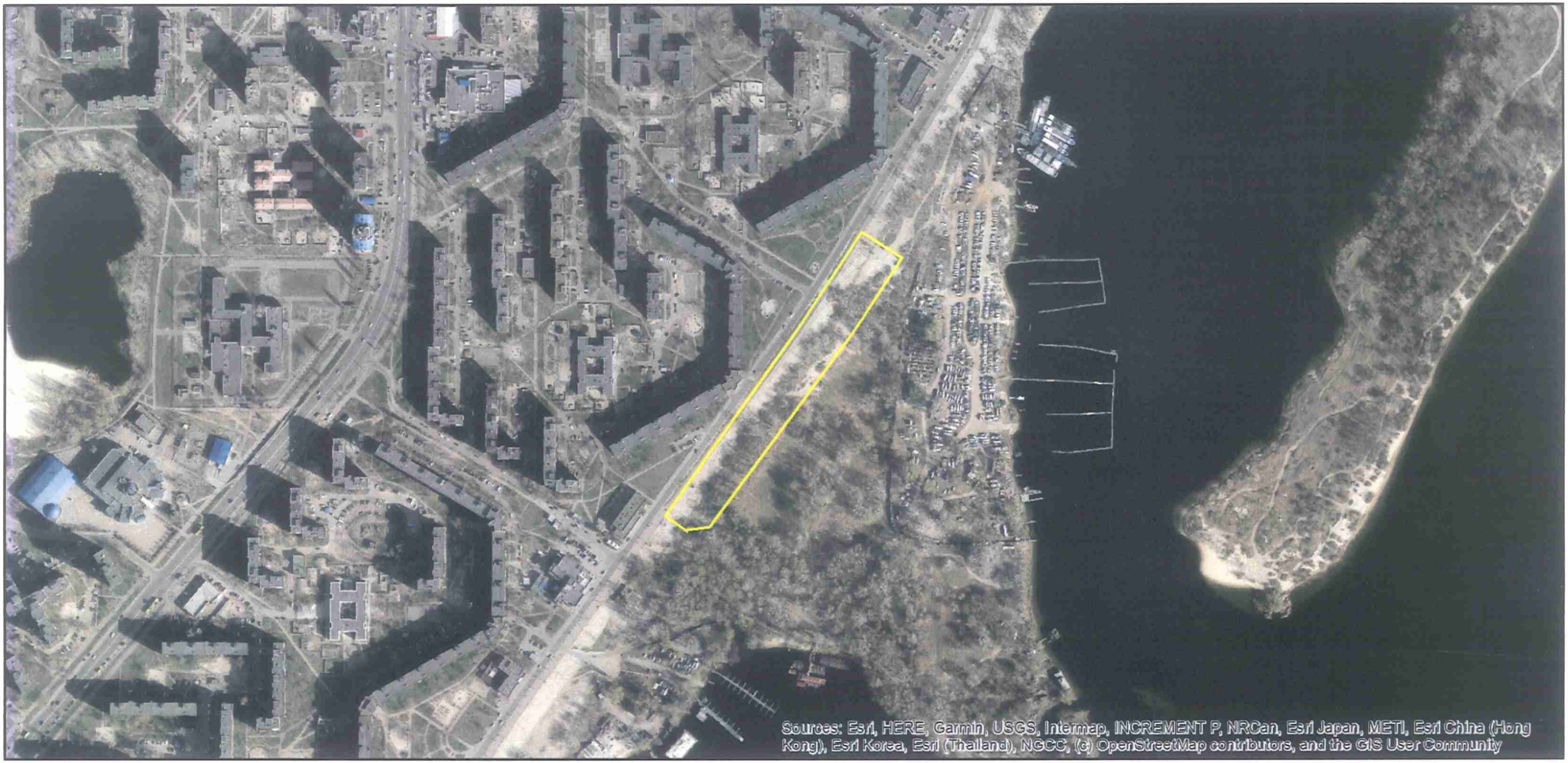

Матеріали аерофотозйомки 2019 р.
виготовлено за даними АІС ОУЗР

РОБОЧІ МАТЕРІАЛИ

Витяг з бази даних міського земельного кадастру від 08.03.2023

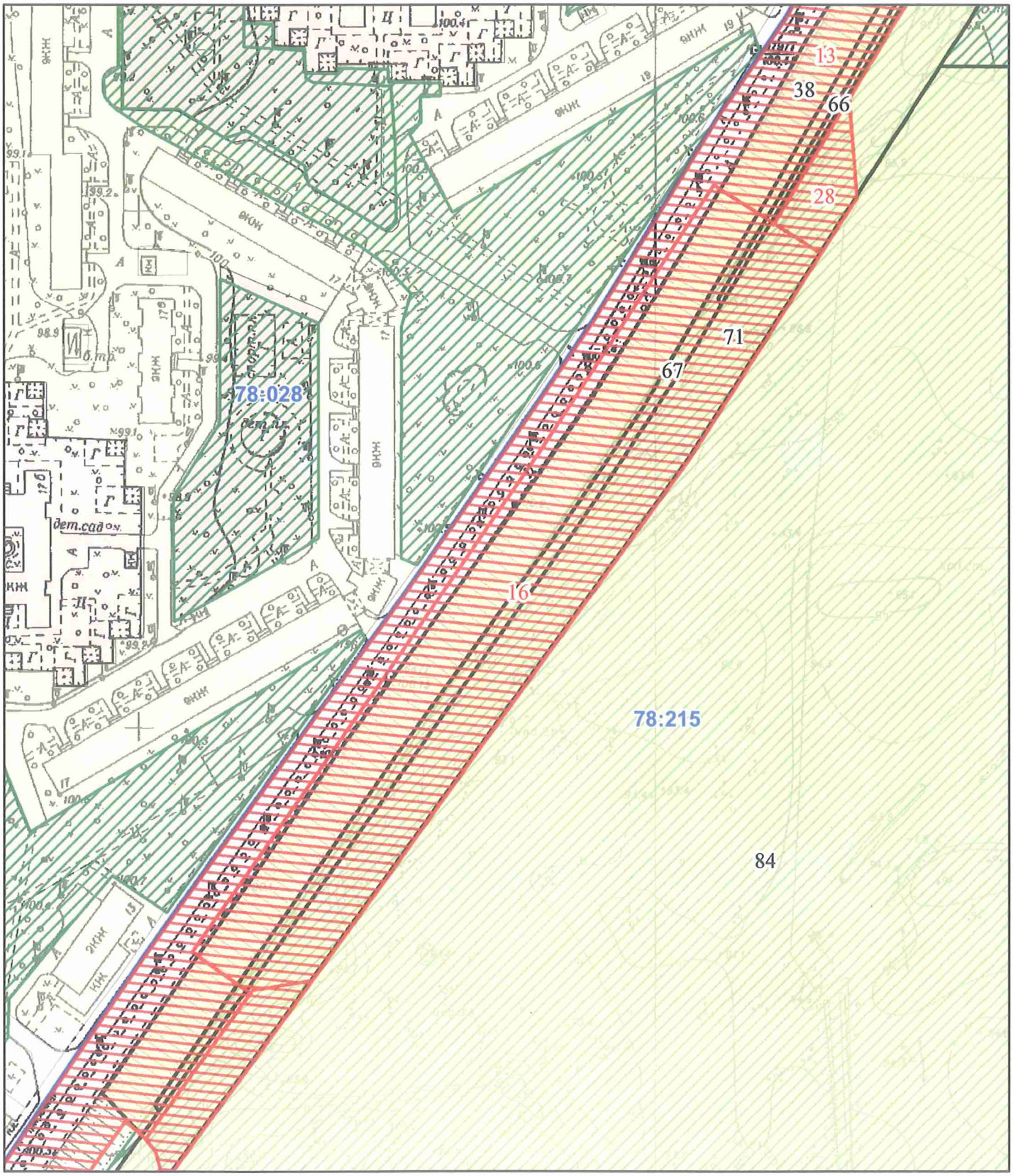

Масштаб 1:2 000

РЕЄСТР ЗЕМЕЛЬНОГО КАДАСТРУ

Код зем. ділянки	Суб'єкт господарювання за яким обліковується земельна ділянка у міському земельному кадастрі	Адреса земельної ділянки	Площа кв.м.	Вид права	Дата закінч. права
78:215:0006	Київська міська рада		202109,00	Не визначено	
78:215:0013	Київська міська рада		77150,00	Не визначено	
78:215:0016	Київська міська рада	вул. Прирічна	16919,00	Не визначено	
78:215:0016	КОМУНАЛЬНЕ ПІДПРИЄМСТВО З ПИТАНЬ БУДІВНИЦТВА ЖИТЛОВИХ БУДИНКІВ "ЖИТЛОІНВЕСТБУД-УКБ"	вул. Прирічна	16919,00	постійне користування	
78:215:0028	Київська міська рада	вул. Прирічна	908,00	Не визначено	
78:215:0038	Комунальне підприємство по утриманню зелених насаджень Оболонського району м.Києва	вул. Прирічна (Оболонь І етап)	17162,63		
78:215:0066	Підприємсто побутового обслуговування виробничо-комерційна фірма "Лагуна" у формі товариства з обмеженою відповідальністю	вул. Прирічна, 17/19	411,77		
78:215:0067	Комунальне підприємство виконавчого органу Київської міської ради (Київської міської державної адміністрації) по охороні, утриманню та експлуатації земель водного фонду м.Києва "Плесо"	вул. Прирічна	3285,05		
78:215:0071	Землі не надані у власність чи користування	в уроч.Наталка на діл.між урізом води р.Дніпро та терит.3-а і 3-б мікрор-нів від вул.Північної до затоки Волковатої в Обол.р-і м.Києва	20088,66		
78:215:0084	Землі запасу житлової та громадської забудови	вул. Прирічна	164406,13		

Заступник міського голови –
секретар Київської міської ради

Терентьєву М. О.
Окопному О. Ю.
Положишник В. О.

Прошу розглянути проєкт рішення від 10.03.2023 № 08/231 – 304/ПР в установленому порядку.

Омельченко А. В.

Для контролю за проходженням та тиражування.

Юнаковій С. М.
Кандибору Р. В. – до відома

Володимир БОНДАРЕНКО

“10” березня 2023 року
№ 08/231 – 304/ПР

08/231-304/ПР
10.03.2023

УКРАЇНА

ВИКОНАВЧИЙ ОРГАН КИЇВСЬКОЇ МІСЬКОЇ РАДИ
(КИЇВСЬКА МІСЬКА ДЕРЖАВНА АДМІНІСТРАЦІЯ)

ДЕПАРТАМЕНТ ЗЕМЕЛЬНИХ РЕСУРСІВ

вул. Хрещатик, 32-а, м. Київ, 01001 тел. (044) 279 58 72
Контактний центр міста Києва (044) 15 51 E-mail: kyivland@kyivcity.gov.ua Код ЄДРПОУ 26199097

10.03.2023 № 05715-СЛ-52117

Заступнику міського голови-
секретарю Київської міської ради
Володимиру БОНДАРЕНКУ

Шановний Володимире Володимировичу!

Департамент земельних ресурсів виконавчого органу Київської міської ради (Київської міської державної адміністрації) відповідно до пункту 3 статті 26 Регламенту Київської міської ради, затвердженого рішенням Київської міської ради від 04.11.2021 № 3135/3176, направляє проєкт рішення Київської міської ради «Про надання комунальному підприємству з питань будівництва житлових будинків «Житлоінвест-УКБ» земельної ділянки в постійне користування для розміщення та експлуатації будівель і споруд автомобільного транспорту та дорожнього господарства (розміщення лінійних об'єктів транспортної інфраструктури) на вул. Прирічній в Оболонському районі міста Києва» (справа № 416446982) для подальшого опрацювання.

Додатки:
- проєкт рішення Київської міської ради до справи № 416446982 на 2 арк. в 1 примірнику;
- пояснювальна записка до справи № 416446982 на 3 арк. в 1 примірнику;
- витяг з бази даних міського земельного кадастру на 1 арк. в 1 примірнику;
- матеріали супутникової фотозйомки на 1 арк. в 1 примірнику;
- матеріали справи № 416446982 в 1 примірнику;
- витяг з Державного земельного кадастру про земельну ділянку від 08.03.2023 № НВ – 0000419532023 на 3 арк. в 1 примірнику;
- інформаційна довідка з Державного реєстру речових прав на нерухоме майно від 08.03.2023 № 325124499 на 1 арк. в 1 примірнику;
- заява від 03.03.2023 № 72014-007324739-031-032 на 1 арк. в 1 примірнику.
-

З повагою

Директор Валентина ПЕЛИХ

УКРАЇНА

ВИКОНАВЧИЙ ОРГАН КИЇВСЬКОЇ МІСЬКОЇ РАДИ
(КИЇВСЬКА МІСЬКА ДЕРЖАВНА АДМІНІСТРАЦІЯ)

ДЕПАРТАМЕНТ ЗЕМЕЛЬНИХ РЕСУРСІВ

вул. Хрещатик, 32-а, м. Київ, 01001 тел. (044) 279 58 72
Контактний центр міста Києва (044) 15 51 E-mail: kyivland@kyivcity.gov.ua Код ЄДРПОУ 26199097

Київська міська рада

Постійна комісія Київської міської ради з питань архітектури, містобудування та земельних відносин

У зв'язку з технічною помилкою просимо виключити підпункт 2.7 пункту 2 проєкту рішення Київської міської ради «Про надання комунальному підприємству з питань будівництва житлових будинків «Житлоінвестбуд-УКБ» земельної ділянки в постійне користування для розміщення та експлуатації будівель і споруд автомобільного транспорту та дорожнього господарства (розміщення лінійних об'єктів транспортної інфраструктури) на вул. Прирічній в Оболонському районі міста Києва» (08/231-304/ПР від 10.03.2023).

Водночас, в пояснювальній записці № ПЗН-52117 від 08.03.2023 до кадастрової справи №416446982 в пункті 5 графу «Функціональне призначення згідно з Генпланом:» викласти в такій редакції: «Відповідно до Генерального плану міста Києва, затвердженого рішенням Київської міської ради від 28.03.2002 № 370/1804, земельна ділянка за функціональним призначенням належить до території громадських будівель і споруд та частково до вулиць та доріг (витяг з містобудівного кадастру, наданий листом Департаменту містобудування та архітектури виконавчого органу Київської міської ради (Київської міської державної адміністрації) від 07.03.2023 № 055-1427».

Директор Валентина ПЕЛИХ

Раїса Олещенко
Людмила Луцюк 279 74 12

ДОКУМЕНТ ІТС ЄІПК СЕД АСКОД (**ПІДПИСАНО КВАЛІФІКОВАНИМ ЕЛЕКТРОННИМ ПІДПИСОМ**)

Сертифікат 26B2648ADD3032E104000000AE32300030CFA900
Підписувач Пелих Валентина Миколаївна
Дійсний з 05.10.2022 18:15:37 по 05.10.2024 18:15:37

Департамент земельних ресурсів
0570202/2-3392 від 16.03.2023

Київський міський голова

Терентьєву М.О.
Окопному О.Ю.

Прошу розглянути в установленому порядку.

Іскоростенській Н.М.
Омельченко А.В.
Хоменку Д.Ю.
Юнаковій С.М.

В. КЛИЧКО

17 березня 2023 р.
№ 08/7488

№15

08/231-150/ПР
31.01.2023

КИЇВСЬКА МІСЬКА РАДА

II СЕСІЯ IX СКЛИКАННЯ

РІШЕННЯ

_____№_____

Про поновлення громадянці Поліщук Вікторії Василівні договору оренди земельної ділянки від 23 вересня 2016 року № 226

474050274

Відповідно до статей 9, 83, 93 Земельного кодексу України, абзацу четвертого розділу IX «Перехідні положення» Закону України «Про оренду землі», пункту 34 частини першої статті 26, статті 60 Закону України «Про місцеве самоврядування в Україні» та враховуючи звернення громадянки Поліщук Вікторії Василівни від 16 липня 2021 року № 474050274, Київська міська рада

ВИРІШИЛА:

1. Поновити громадянці Поліщук Вікторії Василівни на 10 років договір оренди земельної ділянки від 23 вересня 2016 року № 226 для експлуатації та обслуговування індивідуального гаража на Бессарабській площі, 5 у Печерському районі м. Києва (кадастровий номер земельної ділянки 8000000000:76:032:0120; площа 0,0027 га; справа № 474050274).

2. Встановити, що:

2.1. Річна орендна плата, передбачена у підпункті 4.2 договору оренди земельної ділянки від 23 вересня 2016 року № 226, визначається на рівні мінімальних розмірів згідно з рішенням про бюджет міста Києва на відповідний рік.

2.2. Інші умови договору оренди земельної ділянки від 23 вересня 2016 року № 226 підлягають приведенню у відповідність до законодавства України.

3. Громадянці Поліщук Вікторії Василівні у місячний строк з дати оприлюднення цього рішення надати до Департаменту земельних ресурсів виконавчого органу Київської міської ради (Київської міської державної адміністрації) документи, визначені законодавством України, необхідні для підготовки проєкту договору про укладення договору оренди земельної ділянки від 23 вересня 2016 року № 226 на новий строк.

4. Контроль за виконанням цього рішення покласти на постійну комісію Київської міської ради з питань архітектури, містобудування та земельних відносин.

Київський міський голова Віталій КЛИЧКО

ПОЯСНЮВАЛЬНА ЗАПИСКА

До справи
№ 474050274

№ ПЗН-*26956* від *18.01.2023*

до проєкту рішення Київської міської ради:

Про поновлення громадянці Поліщук Вікторії Василівні договору оренди земельної ділянки від 23 вересня 2016 року № 226

1. Фізична особа:

Прізвище, ім'я, по батькові	***Поліщук Вікторія Василівна***
Клопотання	***від 16.07.2021 № 474050274***

2. Відомості про земельну ділянку (кадастровий № 8000000000:76:032:0120).

Місце розташування (адреса)	***м. Київ, Бессарабська площа, 5 у Печерському районі***
Площа	***0,0027 га***
Вид та термін	***оренда на 10 років (поновлення)***
Вид використання	***для експлуатації та обслуговування індивідуального гаража***
Нормативна грошова оцінка (за попереднім розрахунком*)	***331 559,90 грн***

* Наведені розрахунки НГО не є остаточними і будуть уточнені відповідно до вимог законодавства при оформленні права на земельну ділянку.

3. Обґрунтування прийняття рішення.

Розглянувши звернення зацікавленої особи, відповідно до Земельного кодексу України, Закону України «Про оренду землі» та Порядку набуття прав на землю із земель комунальної власності у місті Києві, затвердженого рішенням Київської міської ради від 20.04.2017 № 241/2463, Департаментом земельних ресурсів виконавчого органу Київської міської ради (Київської міської державної адміністрації) розроблено цей проєкт рішення.

4. Мета прийняття рішення.

Метою прийняття рішення є забезпечення реалізації встановленого Земельним кодексом України права особи на оформлення права користування на землю.

5. Особливі характеристики ділянки.

Наявність будівель і споруд на ділянці:	*Забудована. Під час обстеження встановлено, що на ділянці розташована будівля гаража (акт обстеження від 03.08.2021 № 21-0580/06).* *Гараж є власністю Поліщук Вікторії Василівни згідно з договором дарування від 19.07.1997 № 1у-1307.*
Наявність ДПТ:	*Детальний план території не затверджено.*
Функціональне призначення згідно з Генпланом:	*Території громадських будівель та споруд (існуючі).*
Правовий режим:	*Земельна ділянка згідно з відомостями Державного реєстру речових прав на нерухоме майно перебуває у комунальній власності територіальної громади міста Києва.* *Згідно з відомостями Державного земельного кадастру: категорія земель - землі житлової та громадської забудови, код виду цільового призначення - 02.04.*

Розташування в зеленій зоні:	*Не відноситься до територій зелених насаджень загального користування, визначених рішенням Київської міської ради від 08.07.2021 № 1583/1624 «Про затвердження показників розвитку зеленої зони м. Києва до 2022 року та концепції формування зелених насаджень в центральній частині міста».*
Інші особливості:	*Земельна ділянка передана в оренду на 5 років громадянці Поліщук Вікторії Василівні для експлуатації та обслуговування індивідуального гаража на Бессарабській площі, 5 у Печерському районі міста Києва відповідно до рішення Київської міської ради від 31.03.2016 № 273/273 та договору оренди від 23.09.2016 № 226.* *Термін оренди за договором до 23.09.2021.* *Згідно з довідкою ГУ ДПС у м. Києві від 30.06.2021 № 5440/П/26-15-13-01-17/ЗВГ заборгованість по орендній платі у Поліщук В. В. відсутня.* *Відповідно до інформації, розміщеної на офіційному вебсайті ДПС України, станом на 01.01.2022 Поліщук Вікторія Василівна до переліку суб'єктів, які мають податковий борг до місцевого бюджету, не включена.* *Зважаючи на положення статей 9, 122 Земельного кодексу України та пункту 34 частини першої статті 26 Закону України «Про місцеве самоврядування в Україні» (щодо обов'язковості розгляду питань землекористування на пленарних засіданнях) вказаний проєкт рішення направляється для подальшого розгляду Київською міською радою.* *Зазначаємо, що Департамент земельних ресурсів не може перебирати на себе повноваження Київської міської ради та приймати рішення про поновлення (відмову в поновленні) договорів оренди землі, оскільки відповідно до положень Закону України «Про оренду землі», пункту 34 частини першої статті 26 Закону України «Про місцеве самоврядування в Україні» та статей 9, 122 Земельного кодексу України такі питання вирішуються виключно на пленарних засіданнях сільської, селищної, міської ради.* *Зазначене підтверджується, зокрема, рішеннями Верховного Суду від 28.04.2021 у справі № 826/8857/16, від 17.04.2018 у справі № 826/8107/16, від 16.09.2021 у справі № 826/8847/16.* *Зважаючи на вказане цей проєкт рішення направляється для подальшого розгляду Київською міською радою відповідно до її Регламенту.*

6. Стан нормативно-правової бази у даній сфері правового регулювання.

Загальні засади та порядок поновлення договорів оренди земельних ділянок (шляхом укладення договорів на новий строк) визначено абзацами третім та четвертим розділу IX «Перехідні положення» Закону України «Про оренду землі» і Порядком набуття прав на землю із земель комунальної власності у місті Києві, затвердженим рішенням Київської міської ради від 20.04.2017 № 241/2463.

7. Фінансово-економічне обґрунтування.

Реалізація рішення не потребує додаткових витрат міського бюджету.

Відповідно до Податкового кодексу України та рішення Київської міської ради від 08.12.2022 № 5828/5869 «Про бюджет міста Києва на 2023 рік» орієнтовний розмір річної орендної плати складатиме: ***16 578,00 грн (5%).***

8. Прогноз соціально-економічних та інших наслідків прийняття рішення.

Наслідками прийняття розробленого проєкту рішення стане реалізація зацікавленою особою своїх прав щодо оформлення права користування земельною ділянкою.

Доповідач: директор Департаменту земельних ресурсів Валентина ПЕЛИХ

Директор Департаменту земельних ресурсів Валентина ПЕЛИХ

Справа 474050274

Код земельної ділянки:	76:032:0120
Площа:	0.0027 га
Адрес земельноїділянки:	площа Бессарабська, 5
Заявник:	Поліщук Вікторія Василівна
Вид та термін користування:	оренда (60 місяців)
Цільове призначення:	для експлуатації та обслуговування індивідуального гаража

Матеріали аерофотозйомки 2019 р.
виготовлено за даними ПК "Кадастр"

РОБОЧІ МАТЕРІАЛИ

Витяг з бази даних міського земельного кадастру від 26.11.2021

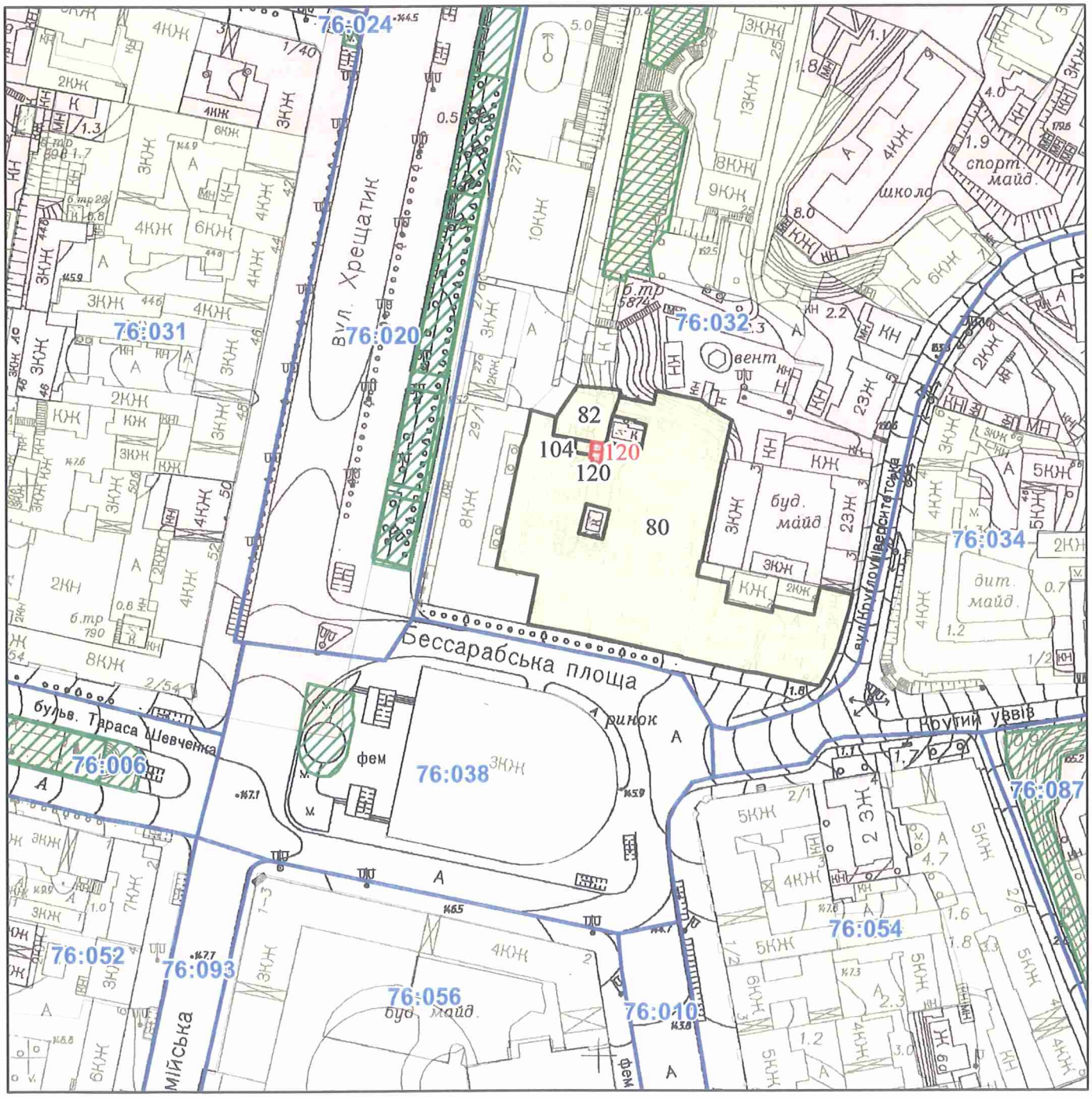

Масштаб 1:2 000

РЕЄСТР ЗЕМЕЛЬНОГО КАДАСТРУ

Код зем. ділянки	Користувач	Адреса зем. ділянки	Площа кв.м.	Вид права	Дата закінч. права
76:032:0080	Комунальне підприємство по утриманню житлового господарства Печерського р-ну м.Києва "Печерськжитло"	вулиця Банківська, 14/24; площа Бессарабська, 5, 7, 9/1	6407, 63275		
76:032:0082	Комунальне підприємство по утриманню житлового господарства Печерського р-ну м.Києва "Печерськжитло"		332,59765		
76:032:0104	Закрите акціонерне товариство "Торговий дім"МРІЯ"	вул. Хрещатик, 29	26,602		
76:032:0120	Фізична особа	площа Бессарабська, 5	26,50705	Оренда на 5 років	23.09.2021
76:032:0120	Фізична особа	площа Бессарабська, 5	27	оренда (60 місяців)	23.09.2021

Заступник міського голови –
секретар Київської міської ради

Терентьєву М. О.
~~Трубіщину В. С.~~ Окопному О.Ю.
Положишник В. О.

Прошу розглянути проєкт рішення від 31.01.2023 № 08/231 – 150/ПР в установленому порядку.

Омельченко А. В.

Для контролю за проходженням та тиражування.

Юнаковій С. М.
~~Мондриївському В. М. – до відома~~
Кандибору Р.В.

Володимир БОНДАРЕНКО

"31" січня 2023 року
№ 08/231 – 150/ПР

08/231-150/ПР
31.01.2023

УКРАЇНА

ВИКОНАВЧИЙ ОРГАН КИЇВСЬКОЇ МІСЬКОЇ РАДИ
(КИЇВСЬКА МІСЬКА ДЕРЖАВНА АДМІНІСТРАЦІЯ)

ДЕПАРТАМЕНТ ЗЕМЕЛЬНИХ РЕСУРСІВ

вул. Хрещатик, 32-а, м. Київ, 01601 тел. (044) 279 58 72
Контактний центр міста Києва (044) 15 51 E-mail: kyivland@kyivcity.gov.ua Код ЄДРПОУ 26199097

31.01.23 № 05715-СЛ-26956

Заступнику міського голови-
секретарю Київської міської ради
Володимиру БОНДАРЕНКУ

Шановний Володимире Володимировичу!

Департамент земельних ресурсів виконавчого органу Київської міської ради (Київської міської державної адміністрації) відповідно до пункту 3 статті 26 Регламенту Київської міської ради, затвердженого рішенням Київської міської ради від 04.11.2021 № 3135/3176, направляє проєкт рішення Київської міської ради «Про поновлення громадянці Поліщук Вікторії Василівні договору оренди земельної ділянки від 23 вересня 2016 року № 226» (справа № 474050274) для подальшого опрацювання.

Додатки:
- проєкт рішення про поновлення договору оренди земельної ділянки до справи № 474050274 на 2 арк. в 1 прим.;
- пояснювальна записка до проєкту рішення на 2 арк. в 1 прим.;
- витяг з бази даних міського земельного кадастру на 1 арк. в 1 прим.;
- матеріали супутникової фотозйомки на 1 арк. в 1 прим.;
- лист-повідомлення про поновлення договору оренди земельної ділянки з доданими документами, сформованими в кадастрову справу № 474050274, на 27 аркушах.

З повагою

Директор Валентина ПЕЛИХ

КИЇВСЬКА МІСЬКА РАДА

I СЕСІЯ VIII СКЛИКАННЯ

РІШЕННЯ

31.03.2016 № 273/273

Про передачу громадянці Поліщук Вікторії Василівні земельної ділянки для експлуатації та обслуговування індивідуального гаража на Бессарабській площі, 5 у Печерському районі м. Києва

Відповідно до статей 9, 81, 93, 116, 120, 121, 186 Земельного кодексу України, Закону України «Про внесення змін до деяких законодавчих актів України щодо розмежування земель державної та комунальної власності», пункту 34 частини першої статті 26 Закону України «Про місцеве самоврядування в Україні» та розглянувши проект землеустрою щодо відведення земельної ділянки, Київська міська рада

ВИРІШИЛА:

1. Затвердити проект землеустрою щодо відведення земельної ділянки громадянці Поліщук Вікторії Василівні для експлуатації та обслуговування індивідуального гаража на Бессарабській площі, 5 у Печерському районі міста Києва (категорія земель - землі житлової та громадської забудови, кадастрова справа № Д-6593).

2. Передати громадянці Поліщук Вікторії Василівні, за умови виконання пункту 3 цього рішення, в оренду на 5 років земельну ділянку площею 0,0027 га (кадастровий номер 8000000000:76:032:0120, витяг з Державного земельного кадастру № НВ-8000026222013) для експлуатації та обслуговування індивідуального гаража на Бессарабській площі, 5 у Печерському районі м.Києва із земель комунальної власності територіальної громади міста Києва у зв'язку з набуттям права власності на гараж (договір дарування гаража від 19.07.1997).

3. Громадянці Поліщук Вікторії Василівні:

3.1. Виконувати обов'язки землекористувача відповідно до статті 96 Земельного кодексу України.

3.2. Забезпечити вільний доступ для прокладання нових, ремонту та експлуатації існуючих інженерних мереж і споруд.

3.3. Питання майнових відносин вирішувати в установленому порядку.

3.4 Виконати вимоги, викладені в листах Головного управління Держземагентства у м. Києві від 26.06.2014 № 2244, Департаменту містобудування та архітектури від 26.06.2013 № 11076/0/12/09-13, Міністерства культури України від 28.04.2014 №734/10/61-14, Головного управління земельних ресурсів від 29.08.2012 №05-8915.

3.5. Виконувати умови забудови земельної ділянки згідно з містобудівними умовами і обмеженнями щодо забудови та документами, що дають право на виконання підготовчих та будівельних робіт, одержаними в установленому порядку.

3.6. Вжити заходів щодо державної реєстрації права власності на земельну ділянку у порядку, встановленому Законом України «Про державну реєстрацію речових прав на нерухоме майно та їх обтяжень».

4. Попередити землекористувача, що використання землі не за цільовим призначенням тягне за собою припинення права користування нею відповідно до вимог статей 141, 143 Земельного кодексу України.

5. Контроль за виконанням цього рішення покласти на постійну комісію Київської міської ради з питань містобудування, архітектури та землекористування.

КИЇВСЬКА МІСЬКА РАДА
СЕКРЕТАРІАТ
УКРАЇНА

Київський міський голова В. Кличко

08/7303
16.03.2023

№ 16.1

УКРАЇНА

ГОЛОСІЇВСЬКА РАЙОННА В МІСТІ КИЄВІ
ДЕРЖАВНА АДМІНІСТРАЦІЯ

просп. Голосіївський, 42, м. Київ, 03039, тел. (044) 281 66 62, факс 281 66 61
E-mail: rda.golosiivska@kyivcity.gov.ua Код ЄДРПОУ 37308812

Голові Постійної комісії Київської
міської ради з питань транспорту,
зв'язку та реклами
Олексію ОКОПНОМУ

Про передачу об'єктів
дорожньо-транспортної
інфраструктури

Пане Олексію!

Протягом останніх років, на розгляд до Голосіївської районної в місті Києві державної адміністрації, систематично надходять звернення від фізичних та юридичних осіб щодо вкрай незадовільного стану дорожнього покриття та відсутності тротуару по вул. Пирогівський шлях на ділянці від Лисогірського узвозу до просп.. Науки.

В свій час, на виконання розпорядження виконавчого органу Київської міської ради (Київської міської державної адміністрації) від 27.04.2018 №707 «Про деякі питання закріплення внутрішньоквартальних проїздів», Голосіївською районною в місті Києві державною адміністрацією видано розпорядження від 24.07.2020 № 349 «Про закріплення внутрішньоквартальних проїздів», згідно з якими за КП «Керуюча компанія з обслуговування житлового фонду Голосіївського району м. Києва» закріплені внутрішньоквартальні проїзди (також і вул. Пирогівський шлях від Лисогірського узвозу до проспекту Науки) для забезпечення належного утримання, експлуатації та обслуговування, в тому числі очищення від снігу та льоду.

Об'єкти зазначені в розпорядженні Голосіївської районної в місті Києві державної адміністрації від 24.07.2020 № 349 є повноцінними об'єктами дорожньо-транспортної інфраструктури, більша частина яких перебуває у стані, що ускладнює їх утримання, експлуатацію та обслуговування, в тому числі

ДОКУМЕНТ ІТС ЄІПК СЕД АСКОД (**ПІДПИСАНО КВАЛІФІКОВАНИМ ЕЛЕКТРОННИМ ПІДПИСОМ**)

Сертифікат 58E2D9E7F900307B04000000FC132D0003219B00
Підписувач Садовой Сергій Миколайович
Дійсний з 04.11.2021 13:47:31 по 04.11.2023 13:47:31

Голосіївська районна в місті Києві
державна адміністрація

100-2754 від 15.03.2023

очищення від снігу та льоду, у зв'язку з незадовільним станом дорожнього покриття, а по декуди з його відсутністю.

Зокрема, потребують капітального ремонту (реконструкції) та нового будівництва:

- першочергово вул. Пирогівський шлях від Лисогірського узвозу до проспекту Науки;
- вул. Академіка Заболотного,1-5 (місцевий проїзд + тротуар).
- вул. Кустанайська (від вул. Козацької до буд. 1 по вул. Кустанайській);
- вул. Бродівська (від вул. Любомирська – в тупік);
- вул. Петра Радченко (від вул. Бродівської по всій довжині);
- вул. Олега Рябова (від вул. Бродівської по всій довжині);
- вул. Георгія Горюшко (від вул. Бродівської по всій довжині).

Голосіївською районною в місті Києві державною адміністрацією, під час формування бюджетних запитів, в т. ч. і на 2023 рік, були надані пропозиції щодо забезпечення фінансування проектних робіт для подальшого виконання капітального ремонту та будівництва.

Дані пропозиції враховані не були.

Одночасно, Голосіївська районна в місті Києві державна адміністрація, зверталась до Київської міської державної адміністрації (лист від 29.12.2020 № 100-18484), Департаменту транспортної інфраструктури (листи від 04.11.2020 № 100-15629, від 20.11.2020 № 100-16433) та Постійної комісії Київської міської ради з питань транспорту, зв'язку та реклами (лист від 17.06.2021 № 100-8734), щодо фінансування для виконання капітального ремонту та будівництва по вищезазначених об'єктах.

Про те, на сьогоднішній день, питання не вирішено.

Враховуючи вищевикладене, Голосіївська районна в місті Києві державна адміністрація просить вирішити питання щодо передачі вищезазначених об'єктів дорожньо-транспортної інфраструктури на баланс відповідних спеціалізованих обслуговуючих підприємств Комунальної корпорації «Київавтодор».

З повагою

Голова Сергій САДОВОЙ

Наталія Латанюк 525 19 63

ДОКУМЕНТ ІТС ЄІПК СЕД АСКОД (**ПІДПИСАНО КВАЛІФІКОВАНИМ ЕЛЕКТРОННИМ ПІДПИСОМ**)

Сертифікат 58E2D9E7F900307B04000000FC132D0003219B00
Підписувач Садовой Сергій Миколайович
Дійсний з 04.11.2021 13:47:31 по 04.11.2023 13:47:31

Голосіївська районна в місті Києві державна адміністрація

100-2754 від 15.03.2023

№ 16.2

08/7096
14.03.2023

УКРАЇНА

ВИКОНАВЧИЙ ОРГАН КИЇВСЬКОЇ МІСЬКОЇ РАДИ
(КИЇВСЬКА МІСЬКА ДЕРЖАВНА АДМІНІСТРАЦІЯ)

ДЕПАРТАМЕНТ СУСПІЛЬНИХ КОМУНІКАЦІЙ

вул. Хрещатик, 50 Б, м. Київ, 01001 тел.(044) 235 07 00, (044) 235 05 70
Контактний центр міста Києва (044)15 51 E-mail: communications@kyivcity.gov.ua Код ЄДРПОУ 25695762

Голові постійної комісії
Київської міської ради
з питань транспорту,
зв'язку та реклами
Олексію ОКОПНОМУ

Про створення конкурсної комісії
міського конкурсу проєктів та
програм розвитку місцевого
самоврядування 2023 року

Шановний Олексію Юрійовичу!

На виконання пункту 3 Положення про міський конкурс проєктів та програм розвитку місцевого самоврядування, затвердженого рішенням Київської міської ради від 15.12.2011 № 832/7068, Департамент суспільних комунікацій виконавчого органу Київської міської ради (Київської міської державної адміністрації) формує персональний склад конкурсної комісії з метою організаційного забезпечення проведення у 2023 році для органів самоорганізації населення м. Києва міського конкурсу проєктів та програм розвитку місцевого самоврядування.

Враховуючи зазначене, просимо невідкладно подати до її складу кандидатуру (одного представника) від постійної комісії Київської міської ради.

З повагою

Директор Роман ЛЕЛЮК

Денис Демиденко
Інна Нескромна 230 92 07