КИЇВСЬКА МІСЬКА РАДА

VIII СКЛИКАННЯ

ПОСТІЙНА КОМІСІЯ З ПИТАНЬ КУЛЬТУРИ, ТУРИЗМУ ТА ІНФОРМАЦІЙНОЇ ПОЛІТИКИ

01044, м. Київ, вул. Хрещатик, 36 *тел.:(044)202-72-25; тел./факс(044)202-73-05*

ПРОЕКТ

Порядок денний
чергового засідання постійної комісії Київської міської ради
з питань культури, туризму та інформаційної політики
19.07.2017 о 15-00, к. 1017, 10-й поверх (вул. Хрещатик, 36)

1. Заслуховування інформації заступника голови Київської міської державної адміністрації відповідального за опрацювання питань, порушених в електронній петиції від 13.11.2015 №Б-29181 «Унеможливити знищення історичних пам'яток в місті Києві» (автор Фінберг А.Л.).

2. Розгляд **проекту рішення Київської міської ради** «Про надання дозволу на розроблення проекту землеустрою щодо відведення земельної ділянки комунальному підприємству виконавчого органу Київської міської ради (Київської міської державної адміністрації) «Київський центр розвитку міського середовища» на Володимирському узвозі, 4 у Печерському районі м. Києва для створення об'єктів інженерно-транспортної інфраструктури – канатна дорога з об'єктом громадського призначення та благоустроєм частини парку»

(подання заступника голови Київської міської державної адміністрації О.Спасибка, директора Департаменту земельних ресурсів виконавчого органу Київської міської ради (Київської міської державної адміністрації) О. Поліщука, доручення заступника міського голови – секретаря Київської міської ради В.Прокопіва від 05.07.2017 №08/231-1588/ПР).

3. Розгляд **проекту рішення Київської міської ради** «Про надання РЕЛІГІЙНІЙ ГРОМАДІ «НЕЗАЛЕЖНА ПОМІСНА ХРИСТИЯНСЬКА ЦЕРКВА» ХІЛЛСОНГ (ПІСНЯ НА ГОРІ) У ШЕВЧЕНКІВСЬКОМУ РАЙОНІ М. КИЄВА земельної ділянки для реконструкції (без зміни зовнішніх геометричних розмірів фундаментів), експлуатації і обслуговування існуючої будівлі для влаштування помісної християнської церкви ХІЛЛСОНГ (ПІСНЯ НА ГОРІ), для проведення богослужінь на просп. Визволителів, 1 у Дніпровському районі м. Києва»

(подання заступника голови Київської міської державної адміністрації О.Спасибка, директора Департаменту земельних ресурсів виконавчого органу Київської міської ради

(Київської міської державної адміністрації) О. Поліщука, доручення заступника міського голови – секретаря Київської міської ради В.Прокопіва від 10.07.2017 №08/231-1596/ПР).

4. **Повторний** розгляд **проекту рішення Київської міської ради** «Про передачу земельної ділянки Релігійній громаді Української Православної Церкви Парафії на честь Святого Великомученика Пантелеймона для будівництва, експлуатації та обслуговування храму та допоміжних будівель і споруд на вул. Алма-Атинській, 107а у Дніпровському районі м. Києва» (А- 23392) **з урахуванням листа релігійної громади** (від 29.05.2017 №08/9585) на адресу Комісії.

(подання в.о. директора Департаменту земельних ресурсів виконавчого органу Київської міської ради (Київської міської державної адміністрації) В.Дворнікова, доручення заступника міського голови – секретаря Київської міської ради В.Прокопіва від 12.05.2017 №08/231-1244/ПР).

5. **Повторний** розгляд **проекту рішення Київської міської ради** «Про надання релігійній громаді «Віфанія» у Деснянському районі м. Києва євангельських християн-баптистів земельної ділянки для реконструкції з розширенням будівлі під молитовний дім з подальшою експлуатацією та обслуговуванням на вул. Кутузова, 2 у Деснянському районі м. Києва» (Д-6031) **з урахуванням листа релігійної громади** (від 12.07.2017 №148-к) на адресу Комісії.

(подання директора Департаменту земельних ресурсів виконавчого органу Київської міської ради (Київської міської державної адміністрації) О.Поліщук, доручення заступника міського голови – секретаря Київської міської ради В.Прокопіва від 24.04.2017 №08/231-1029/ПР).

6. Розгляд доручення заступника міського голови – секретаря Київської міської ради В. Прокопіва щодо звернення Громадської організації «Громадський рух «Почайна» з проханням підтримати питання щодо створення унікального інтерактивного музею на місці розкопок на Поштовій площі у м. Києві.

7. Розгляд звернення Святошинської районної в місті Києві державної адміністрації на адресу Комісії з проханням збільшити обсяг фінансування робіт із капітального ремонту приміщення Центральної районної бібліотеки ЦБС «СВІЧАДО» на бульв. Ромена Роллана, 13-В, передбачених Програмою економічного і соціального розвитку м. Києва на 2017 рік, на 2000 тис. грн за рахунок зменшення видатків за КЕКВ 3110 «Придбання обладнання та предметів довгострокового користування», які передбачались на 2017 рік по спеціальному фонду (бюджет розвитку) на придбання обладнання для нової бібліотеки «Biblioteka Hub».

8. Розгляд звернення Громадської організації «Голосіївська криївка» на адресу Комісії з проханням виділити кошти на часткове покриття видатків 3-го Київського молодіжного патріотичного Фестивалю «Голосіївська криївка» -2017 у розмірі 284 106 (двісті вісімдесят чотири тисячі сто шість) гривень.

9. Повторний розгляд звернення вдови Народного артиста України, Лауреата Державної премії ім. Т.Г. Шевченка Дідуха Володимира Євгеновича Дідух Ганни Никифорівни з проханням сприяти у фінансуванні робіт з виготовлення пам'ятника Дідуху В.Є.

10. Різне.

Голова комісії Муха В.В.

Секретар комісії Поживанов О.М.

08/231-1588/пр
05.07.2017

КИЇВСЬКА МІСЬКА РАДА

IV сесія VIII скликання

№ 2

РІШЕННЯ

_____№_____

Про надання дозволу на розроблення проекту землеустрою щодо відведення земельної ділянки комунальному підприємству виконавчого органу Київської міської ради (Київської міської державної адміністрації) "Київський центр розвитку міського середовища" на Володимирському узвозі, 4 у Печерському районі м. Києва для створення об'єктів інженерно-транспортної інфраструктури - канатна дорога з об'єктом громадського призначення та благоустроєм частини парку

Київська міська рада
Департамент земельних ресурсів
Код земельної ділянки
82:005:0022

Проект рішення (екз.1)
ПР-13674
від 05.07.2017 до справи
К-30008

2 347015 036746

Розглянувши клопотання про надання дозволу на розроблення проекту землеустрою щодо відведення земельної ділянки комунальному підприємству виконавчого органу Київської міської ради (Київської міської державної адміністрації) "Київський центр розвитку міського середовища" на Володимирському узвозі, 4 у Печерському районі м. Києва та додані документи, керуючись статтями 9, 123 Земельного кодексу України, Законом України „Про внесення змін до деяких законодавчих актів України щодо розмежування земель державної та комунальної власності", пунктом 34 частини 1 статті 26 Закону України „Про місцеве самоврядування в Україні", Київська міська рада

ВИРІШИЛА:

1. Надати дозвіл на розроблення проекту землеустрою щодо відведення земельної ділянки комунальному підприємству виконавчого органу Київської міської ради (Київської міської державної адміністрації) "Київський центр розвитку міського середовища" на Володимирському узвозі, 4 у Печерському районі м. Києва орієнтовною площею 0,61 га (земельна ділянка комунальної власності територіальної громади міста Києва) в постійне користування для створення об'єктів інженерно-транспортної інфраструктури - канатна дорога з об'єктом громадського призначення та благоустроєм частини парку згідно з план-схемою (додаток до рішення) (К-30008).

виготовлено за допомогою ПК "Кадастр"

Оператор Кузнєцова Алла Олександрівна

2. Контроль за виконанням цього рішення покласти на постійну комісію Київської міської ради з питань містобудування, архітектури та землекористування.

Київський міський голова В.Кличко

ПОДАННЯ:

Заступник голови Київської міської державної адміністрації — О.Спасибко

Директор Департаменту земельних ресурсів виконавчого органу Київської міської ради (Київської міської державної адміністрації) — О.Поліщук

в.о. Начальник управління аналітично-правової роботи Департаменту земельних ресурсів виконавчого органу Київської міської ради (Київської міської державної адміністрації) — А.Гавриш

30.06.2017

ПОГОДЖЕНО:

Постійна комісія Київської міської ради з питань містобудування, архітектури та землекористування

Голова — О.Міщенко

Секретар — І.Картавий

Начальник управління правового забезпечення діяльності Київської міської ради — В. Слончак

ПОЯСНЮВАЛЬНА ЗАПИСКА

№ ПЗ-25120 від 04.07.2017

до проекту рішення Київської міської ради:

Про надання дозволу на розроблення проекту землеустрою щодо відведення земельної ділянки комунальному підприємству виконавчого органу Київської міської ради (Київської міської державної адміністрації) "Київський центр розвитку міського середовища" на Володимирському узвозі, 4 у Печерському районі м. Києва для створення об'єктів інженерно-транспортної інфраструктури - канатна дорога з об'єктом громадського призначення та благоустроєм частини парку

До справи
№ К-30008

2 347015 351207

1. Юридична особа:

Назва	***Комунальне підприємство виконавчого органу Київської міської ради (Київської міської державної адміністрації) "Київський центр розвитку міського середовища"***
Клопотання	***від 18.05.2017 № К-30008***

2. Відомості про земельну ділянку (кадастровий № 8000000000:82:005:0022к)

Місце розташування (адреса)	***м. Київ, р-н Печерський, узвіз Володимирський, 4***
Площа	***0,61 га***
Вид та термін користування	***Постійне користування***
Вид використання	***для створення об'єктів інженерно-транспортної інфраструктури - канатна дорога з об'єктом громадського призначення та благоустроєм частини парку***

3. Обґрунтування прийняття рішення

На клопотання зацікавленої особи відповідно до ст. 9, 123 Земельного кодексу України та Порядку набуття прав на землю із земель комунальної власності у місті Києві, затвердженого рішенням Київради від 20.04.2017 № 241/2463, Департаментом земельних ресурсів виконавчого органу Київської міської ради (Київської міської державної адміністрації) розроблено проект рішення Київської міської ради.

4. Мета прийняття рішення.

Метою прийняття рішення є забезпечення реалізації встановленого Земельним кодексом України права особи на оформлення права користування (власності) на землю.

5. Особливі характеристики ділянки.

Наявність будівель і споруд на ділянці:

Забудована Земельна ділянка частково огороджена металевим парканом та використовується для стоянки службових автомобілів, територія ділянки частково заасфальтована частково вкрита зеленими насадження. В межах земельної ділянки розміщена будівля ТП-2852. Документи щодо правового статусу будівлі ТП-2852 в Департаменті земельних ресурсів відсутні
Орієнтовний відсоток забудови 100 м.кв. – 6%.

Інші особливості:

Земельна ділянка належить до земель комунальної власності (витяг з Державного реєстру речових прав від 31.10.2013 № 3236124).
Земельна ділянка на підставі рішення Київської міської ради від 21.10.2004 № 657/2067 була передана в оренду на 10 років закритому акціонерному товариству з обмеженою відповідальністю «Будівельні технології» для будівництва, експлуатації та обслуговування офісно-готельного, культурно-розважального комплексу з підземним паркінгом (договір оренди земельної ділянки від 29.07.2005 № 82-6-00310, термін дії скінчився 29.07.2015).
Рішенням Київської міської ради від 28.02.2013 № 89/9146 внесено зміни до вказаного договору оренди, а саме приведено розмір річної орендної плати у відповідність до норм законодавства (договір про внесення змін від 28.01.2014 № 1).
На підставі клопотання ТОВ «Будівельні технології» від 16.04.2015 № КОП-0552 Департаментом земельних ресурсів було підготовлено проект рішення про поновлення договору оренди земельної ділянки, проте згідно протоколу постійної комісії з питань містобудування, архітектури та землекористування від 16.05.2017 № 9, Департаментом земельних ресурсів підготовлено відповідний проект рішення про відмову в поновленні вказаного вище договору оренди земельної ділянки від 29.07.2005 № 82-6-00310 (кадастрова справа А-21567).
Прийняття цього рішення про надання дозволу на розроблення проекту землеустрою можливе за умови прийняття рішення Київради "Про відмову в поновленні приватному акціонерному товариству «Будівельні технології» договору оренди земельної ділянки від 29.07.2005 № 82-6-00310 (з урахуванням договору від 28.01.2014 № 1) для будівництва, експлуатації та обслуговування офісно-готельного, культурно-розважального комплексу з підземним паркінгом на Володимирському узвозі, 4 у Печерському районі м. Києва".
Згідно Генерального плану міста Києва територія за функціональним призначенням частково до території громадських будівель і споруд, частково до зелених насаджень загального користування.
Згідно даних ДЗК категорія земель та код КВЦПЗ земельної ділянки не визначені.
Детальний план території або зонінг не розроблявся та не затверджено.

6. Стан нормативно-правової бази у даній сфері правового регулювання.

Загальні засади та порядок отримання дозволу на розроблення документації із землеустрою визначено ст. 9, 123 Земельного кодексу України.

7. Фінансово-економічне обґрунтування.

Реалізація рішення не потребує додаткових витрат міського бюджету.

8. Прогноз соціально-економічних та інших наслідків прийняття рішення.

Наслідками прийняття розробленого проекту рішення стане:
- реалізація зацікавленою особою своїх прав щодо використання земельної ділянки;

Доповідач: директор Департаменту земельних ресурсів Поліщук О.Г.

Директор Департаменту
земельних ресурсів **Поліщук О.Г.**

виготовлено за допомогою ПК "Кадастр"

Оператор Кузнєцова Алла Олександрівна

Заступник міського голови –
секретар Київської міської ради

Міщенку О.Г.
Мусі В.В.
Окопному О.Ю.
Яловому К.В.
Слончаку В.В.

Прошу розглянути проект рішення від 05.07.2017 №08/231-1588/ПР в установленому порядку.

Для контролю за проходженням та тиражування.

Спасибку О.В. – до відома
Старостенко Г.В. – до відома
Поворознику М.Ю. – до відома
Пантелеєву П.О. – до відома

В.ПРОКОПІВ

"05" липня 2017 року
№ 08/231 - 1588/ПР

08/231-1588/ПР
05.07.2017

ВИКОНАВЧИЙ ОРГАН КИЇВСЬКОЇ МІСЬКОЇ РАДИ
(КИЇВСЬКА МІСЬКА ДЕРЖАВНА АДМІНІСТРАЦІЯ)

ДЕПАРТАМЕНТ ЗЕМЕЛЬНИХ РЕСУРСІВ

вул. Хрещатик, 32-а, м. Київ, 01601, тел. (044) 279-58-72, ф. (044) 288-07-57,
КБУ" Контактний центр міста Києва"(044) 15-51, E-mail: dzr@kievcity.gov.ua Код ЄДРПОУ 26199097

05.07.2017 № 057052-11688
на № _____від

Заступнику міського голови –
секретарю Київради
В. ПРОКОПІВУ

Шановний Володимире Володимировичу!

Департамент земельних ресурсів виконавчого органу Київської міської ради (Київської міської державної адміністрації) підготував проект рішення Київської міської ради "Про надання дозволу на розроблення проекту землеустрою щодо відведення земельної ділянки комунальному підприємству виконавчого органу Київської міської ради (Київської міської державної адміністрації) «Київський центр розвитку міського середовища» на Володимирському узвозі, 4 у Печерському районі м. Києва для створення об'єктів інженерно-транспортної інфраструктури – канатна дорога з об'єктом громадського призначення та благоустроєм частини парку" (справа К-30008) та направляє для подальшого розгляду у відповідних комісіях Київської міської ради, відповідно до регламенту Київської міської ради, затвердженого рішенням Київради від 07.07.2016 № 579/579.

З повагою
Директор

О. Поліщук

08/231-1596/ПР
10.07.2017

КИЇВСЬКА МІСЬКА РАДА

V СЕСІЯ VIII СКЛИКАННЯ

№ 3

РІШЕННЯ

_____№_____

Київська міська рада
Департамент земельних ресурсів
Код земельної ділянки:
66:264:0052

Проект рішення (екз.1)
ПР-13677
від 07.07.2017 до справи
Д-7800
Заява ДЦ № 50104-001970735-031-03 від 21.06.2017
2 347015 036777

Про надання РЕЛІГІЙНІЙ ГРОМАДІ «НЕЗАЛЕЖНА ПОМІСНА ХРИСТИЯНСЬКА ЦЕРКВА» ХІЛЛСОНГ (ПІСНЯ НА ГОРІ)» У ШЕВЧЕНКІВСЬКОМУ РАЙОНІ М.КИЄВА земельної ділянки для реконструкції (без зміни зовнішніх геометричних розмірів фундаментів), експлуатації і обслуговування існуючої будівлі для влаштування помісної християнської церкви «ХІЛЛСОНГ (ПІСНЯ НА ГОРІ)», для проведення богослужінь на просп. Визволителів, 1 у Дніпровському районі м. Києва

Відповідно до статей 9, 83, 92, 116, 120, 123 Земельного кодексу України, Закону України «Про внесення змін до деяких законодавчих актів України щодо розмежування земель державної та комунальної власності», пункту 34 частини першої статті 26 Закону України «Про місцеве самоврядування в Україні» та розглянувши проект землеустрою щодо відведення земельної ділянки, Київська міська рада

ВИРІШИЛА:

1. Затвердити проект землеустрою щодо відведення земельної ділянки РЕЛІГІЙНІЙ ГРОМАДІ «НЕЗАЛЕЖНА ПОМІСНА ХРИСТИЯНСЬКА ЦЕРКВА» ХІЛЛСОНГ (ПІСНЯ НА ГОРІ)» У ШЕВЧЕНКІВСЬКОМУ РАЙОНІ М.КИЄВА для реконструкції (без зміни зовнішніх геометричних розмірів фундаментів), експлуатації і обслуговування існуючої будівлі для влаштування помісної християнської церкви «ХІЛЛСОНГ (ПІСНЯ НА ГОРІ)», для проведення богослужінь на просп. Визволителів, 1 у Дніпровському районі м. Києва (категорія земель – землі житлової та громадської забудови, код КВЦПЗ 03.04, заява ДЦ від 21.06.2017 № 50104-001970735-031-03, справа № Д-7800).

2. Надати РЕЛІГІЙНІЙ ГРОМАДІ «НЕЗАЛЕЖНА ПОМІСНА ХРИСТИЯНСЬКА ЦЕРКВА» ХІЛЛСОНГ (ПІСНЯ НА ГОРІ)» У ШЕВЧЕНКІВСЬКОМУ РАЙОНІ М.КИЄВА, за умови виконання пункту 3 цього рішення, в постійне користування земельну ділянку площею 0,4467 га (кадастровий номер 8000000000:66:264:0052) для реконструкції (без зміни зовнішніх геометричних розмірів фундаментів), експлуатації і обслуговування існуючої будівлі для влаштування помісної християнської церкви «ХІЛЛСОНГ (ПІСНЯ НА ГОРІ)», для проведення богослужінь на просп. Визволителів, 1 у Дніпровському районі м. Києва із земель комунальної власності територіальної громади м. Києва, у зв'язку з набуттям права власності на майно (договір поділу нерухомого майна від 05.04.2016 № 321).

3. РЕЛІГІЙНІЙ ГРОМАДІ «НЕЗАЛЕЖНА ПОМІСНА ХРИСТИЯНСЬКА ЦЕРКВА» ХІЛЛСОНГ (ПІСНЯ НА ГОРІ)» У ШЕВЧЕНКІВСЬКОМУ РАЙОНІ М.КИЄВА:

3.1. Виконувати обов'язки землекористувача відповідно до вимог статті 96 Земельного кодексу України.

3.2. Забезпечити вільний доступ для прокладання нових, ремонту та експлуатації існуючих інженерних мереж і споруд, що знаходяться в межах земельної ділянки.

3.3. Виконати вимоги, викладені в листі Департаменту містобудування та архітектури від 20.10.2016 № 10094/0/12-4/19-16.

3.4. Питання майнових відносин вирішувати в установленому порядку.

3.5. Вжити заходів щодо державної реєстрації права постійного користування на земельну ділянку, у порядку встановленому Законом України «Про державну реєстрацію речових прав на нерухоме майно та їх обтяжень».

3.6. Питання пайової участі та укладення з Департаментом економіки та інвестицій виконавчого органу Київської міської ради (Київської міської державної адміністрації) договору про пайову участь вирішувати в порядку та випадках, встановлених законодавством.

3.7. У разі необхідності проведення реконструкції чи нового будівництва питання оформлення дозвільної, проектно-кошторисної документації та питання пайової участі вирішувати в порядку, визначеному чинним законодавством України;

3.8. Дотримуватись обмежень у використанні земельної ділянки, зазначених у витязі з Державного земельного кадастру

4. Попередити землекористувача, що використання землі не за цільовим призначенням тягне за собою припинення права користування нею відповідно до вимог статей 141, 143 Земельного кодексу України.

5. Контроль за виконанням цього рішення покласти на постійну комісію Київської міської ради з питань містобудування, архітектури та землекористування.

Київський міський голова В.Кличко

ПОДАННЯ:

Заступник голови Київської
міської державної адміністрації О.Спасибко

Директор Департаменту
земельних ресурсів
виконавчого органу Київської міської ради
(Київської міської державної адміністрації) О.Поліщук

в.о. Начальник управління
аналітично-правової роботи
виконавчого органу Київської міської ради
(Київської міської державної адміністрації) А.Гавриш

03.07.2017

ПОГОДЖЕНО:

Постійна комісія Київської міської ради
з питань містобудування, архітектури та
землекористування

Голова комісії О.Міщенко

Секретар комісії І.Картавий

Начальник управління
правового забезпечення діяльності В.Слончак
Київської міської ради

Постійна комісія Київської міської ради
з питань культури, туризму та інформаційної політики

Голова В. Муха

Секретар О. Поживанов

ПОЯСНЮВАЛЬНА ЗАПИСКА

№ ПЗ-25046 від 29.06.2017

до проекту рішення Київської міської ради:

Про надання РЕЛІГІЙНІЙ ГРОМАДІ «НЕЗАЛЕЖНА ПОМІСНА ХРИСТИЯНСЬКА ЦЕРКВА» ХІЛЛСОНГ (ПІСНЯ НА ГОРІ)» У ШЕВЧЕНКІВСЬКОМУ РАЙОНІ М.КИЄВА земельної ділянки для реконструкції (без зміни зовнішніх геометричних розмірів фундаментів), експлуатації і обслуговування існуючої будівлі для влаштування помісної християнської церкви «ХІЛЛСОНГ (ПІСНЯ НА ГОРІ)», для проведення богослужінь на просп. Визволителів, 1 у Дніпровському районі м. Києва

До кадастрової справи
№ Д-7800

2 347015 350460

1. Юридична особа:

Назва	***РЕЛІГІЙНА ГРОМАДА "НЕЗАЛЕЖНА ПОМІСНА ХРИСТИЯНСЬКА ЦЕРКВА"ХІЛЛСОНГ (ПІСНЯ НА ГОРІ) " У ШЕВЧЕНКІВСЬКОМУ РАЙОНІ М.КИЄВА***
Клопотання	***від 12.07.2016 № К-27245***
Лист про використання права мовчазної згоди	***від 17.08.2016 № МЗ-0732***

2. Відомості про земельну ділянку (кадастровий № 8000000000:66:264:0052)

Місце розташування (адреса)	***м. Київ, р-н Дніпровський, просп. Визволителів, 1***
Площа	***0,4467 га***
Вид та термін користування	***Право в процесі оформлення (Постійне користування)***
Вид використання	***для реконструкції (без зміни зовнішніх геометричних розмірів фундаментів), експлуатації і обслуговування існуючої будівлі для влаштування помісної християнської церкви "ХІЛЛСОНГ (ПІСНЯ НА ГОРІ)", для проведення богослужінь***
Нормативна грошова оцінка (за попереднім розрахунком*)	***5 114 015 грн. 04 коп. відповідно витягу з технічної документації ПР-01768 від 27.06.2017***

*Наведені розрахунки нормативної грошової оцінки не є остаточними і будуть уточнені відповідно до вимог чинного законодавства при підготовці документу, що посвідчує право на землю.

3. Обґрунтування прийняття рішення

На замовлення зацікавленої особи землевпорядною організацією розроблено проект землеустрою щодо відведення земельної ділянки, який згідно із ст. 186-1 Земельного кодексу України погоджено з відповідними органами, зокрема:

орган архітектури ***№ 10933/0/12-4/09-16 від 16.11.2016***

Відповідно до Земельного кодексу України та Порядку передачі (надання) земельних ділянок в користування або у власність у місті Києві, затвердженого рішенням Київської міської ради від 20.04.2017 № 241/2463, Департаментом земельних ресурсів виконавчого органу Київської міської ради (Київської міської державної адміністрації) розроблено проект рішення Київської міської ради.

4. Мета прийняття рішення.

Метою прийняття рішення є забезпечення реалізації встановленого Земельним кодексом України права особи на оформлення права користування (власності) на землю.

5. Особливі характеристики ділянки.

Наявність будівель і споруд на ділянці:	***Забудована , на ділянці знаходяться нежитлові приміщення лабораторно-виробничого корпусу літ. "Б", загальною площею 1770,20 кв. м, які перебувають у власності замовника на підставі договору поділу нерухомого майна від 05.04.2016 (інформаційна довідка з Державного реєстру речових прав на нерухоме майно та Реєстру прав власності на нерухоме майно, Державного реєстру Іпотек, Єдиного реєстру заборон відчуження об'єктів нерухомого майна щодо об'єкта нерухомого майна від 08.04.2016 № 56989613). Орієнтовна площа забудови 40 %.***
Інші особливості :	***Земельна ділянка комунальної власності територіальної громади міста Києва. ДПТ не розроблено. Відповідно до Генерального плану м. Києва земельна ділянка за функціональним призначенням належить до територій громадських будівель і споруд.***

6. Стан нормативно-правової бази у даній сфері правового регулювання.

Загальні засади та порядок передачі земельних ділянок у власність чи користування юридичним особам визначено Земельним кодексом України та Порядком набуття прав на землю із земель комунальної власності у місті Києві, затвердженим рішенням Київради від 20.04.2017 № 241/2463.

Рішення про передачу (надання) земельної ділянки може бути прийнято Київською міською радою з урахуванням вимог статті 24 Закону України "Про регулювання містобудівної діяльності".

7. Фінансово-економічне обґрунтування.

Реалізація рішення не потребує додаткових витрат міського бюджету.

Відповідно до Податкового Кодексу України розмір земельного податку складатиме ***51 140 грн. 15 коп. (1%)***

8. Прогноз соціально-економічних та інших наслідків прийняття рішення.

Наслідками прийняття розробленого проекту рішення стане:
- реалізація зацікавленою особою своїх прав щодо використання земельної ділянки;

Доповідач: директор Департаменту земельних ресурсів Поліщук О.Г.

Директор Департаменту
земельних ресурсів **Поліщук О.Г.**

Заступник міського голови –
секретар Київської міської ради

Міщенку О.Г.
Мусі В.В.
Слончаку В.В.

Прошу розглянути проект рішення від 10.07.2017 №08/231-1596/ПР в установленому порядку.

Для контролю за проходженням та тиражування.

Старостенко Г.В. – до відома
Юнаковій С.М.

В.ПРОКОПІВ

"10" липня 2017 року
№ 08/231 - 1596/ПР

08/231-1596/ПР
10.07.2017

ВИКОНАВЧИЙ ОРГАН КИЇВСЬКОЇ МІСЬКОЇ РАДИ
(КИЇВСЬКА МІСЬКА ДЕРЖАВНА АДМІНІСТРАЦІЯ)

ДЕПАРТАМЕНТ ЗЕМЕЛЬНИХ РЕСУРСІВ

вул. Хрещатик, 32-а, м. Київ, 01601, тел. (044) 279-58-72, ф. (044) 288-07-57,
КБУ" Контактний центр міста Києва"(044) 15-51, E-mail: dzr@kievcity.gov.ua Код ЄДРПОУ 26199097

10.07.2017 № 057052-11858
на № _____ від

Заступнику міського голови –
секретарю Київради
В. ПРОКОПІВУ

Шановний Володимире Володимировичу!

Департамент земельних ресурсів виконавчого органу Київської міської ради (Київської міської державної адміністрації) підготував проект рішення Київської міської ради «Про надання РЕЛІГІЙНІЙ ГРОМАДЯ «НЕЗАЛЕЖНА ПОМІСНА ХРИСТИЯНСЬКА ЦЕРКВА» ХІЛЛСОНГ (ПІСНЯ НА ГОРІ)» У ШЕВЧЕНКІВСЬКОМУ РАЙОНІ М.КИЄВА земельної ділянки для реконструкції (без зміни зовнішніх геометричних розмірів фундаментів), експлуатації і обслуговування існуючої будівлі для влаштування помісної християнської церкви «ХІЛЛСОНГ (ПІСНЯ НА ГОРІ), для проведення богослужінь на просп. Визволителів, 1 у Дніпровському районі м. Києва» (справа Д-7800) та направляє для подальшого розгляду у відповідних комісіях Київської міської ради, відповідно до регламенту Київської міської ради, затвердженого рішенням Київради від 07.07.2016 № 579/579.

З повагою
Директор

О. Поліщук

08/231-1596/ПР
10.07.2017

КИЇВСЬКА МІСЬКА РАДА

V СЕСІЯ VIII СКЛИКАННЯ

№ 3

РІШЕННЯ

№

Київська міська рада
Департамент земельних ресурсів
Код земельної ділянки:
66:264:0052

Проект рішення (екз.1)
ПР-13677
від 07.07.2017 до справи
Д-7800
Заява ДЦ № 50104-001970735-031-03 від 21.06.2017
2 347015 036777

Про надання РЕЛІГІЙНІЙ ГРОМАДІ «НЕЗАЛЕЖНА ПОМІСНА ХРИСТИЯНСЬКА ЦЕРКВА» ХІЛЛСОНГ (ПІСНЯ НА ГОРІ)» У ШЕВЧЕНКІВСЬКОМУ РАЙОНІ М.КИЄВА земельної ділянки для реконструкції (без зміни зовнішніх геометричних розмірів фундаментів), експлуатації і обслуговування існуючої будівлі для влаштування помісної християнської церкви «ХІЛЛСОНГ (ПІСНЯ НА ГОРІ)», для проведення богослужінь на просп. Визволителів, 1 у Дніпровському районі м. Києва

Відповідно до статей 9, 83, 92, 116, 120, 123 Земельного кодексу України, Закону України «Про внесення змін до деяких законодавчих актів України щодо розмежування земель державної та комунальної власності», пункту 34 частини першої статті 26 Закону України «Про місцеве самоврядування в Україні» та розглянувши проект землеустрою щодо відведення земельної ділянки, Київська міська рада

ВИРІШИЛА:

1. Затвердити проект землеустрою щодо відведення земельної ділянки РЕЛІГІЙНІЙ ГРОМАДІ «НЕЗАЛЕЖНА ПОМІСНА ХРИСТИЯНСЬКА ЦЕРКВА» ХІЛЛСОНГ (ПІСНЯ НА ГОРІ)» У ШЕВЧЕНКІВСЬКОМУ РАЙОНІ М.КИЄВА для реконструкції (без зміни зовнішніх геометричних розмірів фундаментів), експлуатації і обслуговування існуючої будівлі для влаштування помісної християнської церкви «ХІЛЛСОНГ (ПІСНЯ НА ГОРІ)», для проведення богослужінь на просп. Визволителів, 1 у Дніпровському районі м. Києва (категорія земель – землі житлової та громадської забудови, код КВЦПЗ 03.04, заява ДЦ від 21.06.2017 № 50104-001970735-031-03, справа № Д-7800).

2. Надати РЕЛІГІЙНІЙ ГРОМАДІ «НЕЗАЛЕЖНА ПОМІСНА ХРИСТИЯНСЬКА ЦЕРКВА» ХІЛЛСОНГ (ПІСНЯ НА ГОРІ)» У ШЕВЧЕНКІВСЬКОМУ РАЙОНІ М.КИЄВА, за умови виконання пункту 3 цього рішення, в постійне користування земельну ділянку площею 0,4467 га (кадастровий номер 8000000000:66:264:0052) для реконструкції (без зміни зовнішніх геометричних розмірів фундаментів), експлуатації і обслуговування існуючої будівлі для влаштування помісної християнської церкви «ХІЛЛСОНГ (ПІСНЯ НА ГОРІ)», для проведення богослужінь на просп. Визволителів, 1 у Дніпровському районі м. Києва із земель комунальної власності територіальної громади м. Києва, у зв'язку з набуттям права власності на майно (договір поділу нерухомого майна від 05.04.2016 № 321).

3. РЕЛІГІЙНІЙ ГРОМАДІ «НЕЗАЛЕЖНА ПОМІСНА ХРИСТИЯНСЬКА ЦЕРКВА» ХІЛЛСОНГ (ПІСНЯ НА ГОРІ)» У ШЕВЧЕНКІВСЬКОМУ РАЙОНІ М.КИЄВА:

3.1. Виконувати обов'язки землекористувача відповідно до вимог статті 96 Земельного кодексу України.

3.2. Забезпечити вільний доступ для прокладання нових, ремонту та експлуатації існуючих інженерних мереж і споруд, що знаходяться в межах земельної ділянки.

3.3. Виконати вимоги, викладені в листі Департаменту містобудування та архітектури від 20.10.2016 № 10094/0/12-4/19-16.

3.4. Питання майнових відносин вирішувати в установленому порядку.

3.5. Вжити заходів щодо державної реєстрації права постійного користування на земельну ділянку, у порядку встановленому Законом України «Про державну реєстрацію речових прав на нерухоме майно та їх обтяжень».

3.6. Питання пайової участі та укладення з Департаментом економіки та інвестицій виконавчого органу Київської міської ради (Київської міської державної адміністрації) договору про пайову участь вирішувати в порядку та випадках, встановлених законодавством.

3.7. У разі необхідності проведення реконструкції чи нового будівництва питання оформлення дозвільної, проектно-кошторисної документації та питання пайової участі вирішувати в порядку, визначеному чинним законодавством України;

3.8. Дотримуватись обмежень у використанні земельної ділянки, зазначених у витязі з Державного земельного кадастру

4. Попередити землекористувача, що використання землі не за цільовим призначенням тягне за собою припинення права користування нею відповідно до вимог статей 141, 143 Земельного кодексу України.

5. Контроль за виконанням цього рішення покласти на постійну комісію Київської міської ради з питань містобудування, архітектури та землекористування.

Київський міський голова В.Кличко

ПОДАННЯ:

Заступник голови Київської
міської державної адміністрації — О.Спасибко

Директор Департаменту
земельних ресурсів
виконавчого органу Київської міської ради
(Київської міської державної адміністрації) — О.Поліщук

в.о. Начальник управління
аналітично-правової роботи
виконавчого органу Київської міської ради
(Київської міської державної адміністрації) — А.Гавриш

03.07.2017

ПОГОДЖЕНО:

Постійна комісія Київської міської ради
з питань містобудування, архітектури та
землекористування

Голова комісії — О.Міщенко

Секретар комісії — І.Картавий

Начальник управління
правового забезпечення діяльності
Київської міської ради — В.Слончак

Постійна комісія Київської міської ради
з питань культури, туризму та інформаційної політики

Голова — В. Муха

Секретар — О. Поживанов

ПОЯСНЮВАЛЬНА ЗАПИСКА

№ ПЗ-25046 від 29.06.2017

до проекту рішення Київської міської ради:

Про надання РЕЛІГІЙНІЙ ГРОМАДІ «НЕЗАЛЕЖНА ПОМІСНА ХРИСТИЯНСЬКА ЦЕРКВА» ХІЛЛСОНГ (ПІСНЯ НА ГОРІ)» У ШЕВЧЕНКІВСЬКОМУ РАЙОНІ М.КИЄВА земельної ділянки для реконструкції (без зміни зовнішніх геометричних розмірів фундаментів), експлуатації і обслуговування існуючої будівлі для влаштування помісної християнської церкви «ХІЛЛСОНГ (ПІСНЯ НА ГОРІ)», для проведення богослужінь на просп. Визволителів, 1 у Дніпровському районі м. Києва

До кадастрової справи
№ Д-7800

2 347015 350460

1. Юридична особа:

Назва	***РЕЛІГІЙНА ГРОМАДА "НЕЗАЛЕЖНА ПОМІСНА ХРИСТИЯНСЬКА ЦЕРКВА"ХІЛЛСОНГ (ПІСНЯ НА ГОРІ) " У ШЕВЧЕНКІВСЬКОМУ РАЙОНІ М.КИЄВА***
Клопотання	***від 12.07.2016 № К-27245***
Лист про використання права мовчазної згоди	***від 17.08.2016 № МЗ-0732***

2. Відомості про земельну ділянку (кадастровий № 8000000000:66:264:0052)

Місце розташування (адреса)	***м. Київ, р-н Дніпровський, просп. Визволителів, 1***
Площа	***0,4467 га***
Вид та термін користування	***Право в процесі оформлення (Постійне користування)***
Вид використання	***для реконструкції (без зміни зовнішніх геометричних розмірів фундаментів), експлуатації і обслуговування існуючої будівлі для влаштування помісної християнської церкви "ХІЛЛСОНГ (ПІСНЯ НА ГОРІ)", для проведення богослужінь***
Нормативна грошова оцінка (за попереднім розрахунком*)	***5 114 015 грн. 04 коп. відповідно витягу з технічної документації ПР-01768 від 27.06.2017***

*Наведені розрахунки нормативної грошової оцінки не є остаточними і будуть уточнені відповідно до вимог чинного законодавства при підготовці документу, що посвідчує право на землю.

3. Обґрунтування прийняття рішення

На замовлення зацікавленої особи землевпорядною організацією розроблено проект землеустрою щодо відведення земельної ділянки, який згідно із ст. 186-1 Земельного кодексу України погоджено з відповідними органами, зокрема:

орган архітектури ***№ 10933/0/12-4/09-16 від 16.11.2016***

Відповідно до Земельного кодексу України та Порядку передачі (надання) земельних ділянок в користування або у власність у місті Києві, затвердженого рішенням Київської міської ради від 20.04.2017 № 241/2463, Департаментом земельних ресурсів виконавчого органу Київської міської ради (Київської міської державної адміністрації) розроблено проект рішення Київської міської ради.

4. Мета прийняття рішення.

Метою прийняття рішення є забезпечення реалізації встановленого Земельним кодексом України права особи на оформлення права користування (власності) на землю.

5. Особливі характеристики ділянки.

Наявність будівель і споруд на ділянці:	***Забудована , на ділянці знаходяться нежитлові приміщення лабораторно-виробничого корпусу літ. "Б", загальною площею 1770,20 кв. м, які перебувають у власності замовника на підставі договору поділу нерухомого майна від 05.04.2016 (інформаційна довідка з Державного реєстру речових прав на нерухоме майно та Реєстру прав власності на нерухоме майно, Державного реєстру Іпотек, Єдиного реєстру заборон відчуження об'єктів нерухомого майна щодо об'єкта нерухомого майна від 08.04.2016 № 56989613). Орієнтовна площа забудови 40 %.***
Інші особливості :	***Земельна ділянка комунальної власності територіальної громади міста Києва. ДПТ не розроблено. Відповідно до Генерального плану м. Києва земельна ділянка за функціональним призначенням належить до територій громадських будівель і споруд.***

6. Стан нормативно-правової бази у даній сфері правового регулювання.

Загальні засади та порядок передачі земельних ділянок у власність чи користування юридичним особам визначено Земельним кодексом України та Порядком набуття прав на землю із земель комунальної власності у місті Києві, затвердженим рішенням Київради від 20.04.2017 № 241/2463.

Рішення про передачу (надання) земельної ділянки може бути прийнято Київською міською радою з урахуванням вимог статті 24 Закону України "Про регулювання містобудівної діяльності".

7. Фінансово-економічне обґрунтування.

Реалізація рішення не потребує додаткових витрат міського бюджету.

Відповідно до Податкового Кодексу України розмір земельного податку складатиме ***51 140 грн. 15 коп. (1%)***

8. Прогноз соціально-економічних та інших наслідків прийняття рішення.

Наслідками прийняття розробленого проекту рішення стане:
- реалізація зацікавленою особою своїх прав щодо використання земельної ділянки;

Доповідач: директор Департаменту земельних ресурсів Поліщук О.Г.

Директор Департаменту
земельних ресурсів **Поліщук О.Г.**

Заступник міського голови – секретар Київської міської ради

Міщенку О.Г.
Мусі В.В.
Слончаку В.В.

Прошу розглянути проект рішення від 10.07.2017 №08/231-1596/ПР в установленому порядку.

Для контролю за проходженням та тиражування.

Старостенко Г.В. – до відома
Юнаковій С.М.

В.ПРОКОПІВ

"10" липня 2017 року
№ 08/231 - 1596/ПР

08/231-1596/ПР
10.07.2017

ВИКОНАВЧИЙ ОРГАН КИЇВСЬКОЇ МІСЬКОЇ РАДИ
(КИЇВСЬКА МІСЬКА ДЕРЖАВНА АДМІНІСТРАЦІЯ)

ДЕПАРТАМЕНТ ЗЕМЕЛЬНИХ РЕСУРСІВ

вул. Хрещатик, 32-а, м. Київ, 01601, тел. (044) 279-58-72, ф. (044) 288-07-57,
КБУ" Контактний центр міста Києва"(044) 15-51, E-mail: dzr@kievcity.gov.ua Код ЄДРПОУ 26199097

10.07.2017 № 057052-11858
на № _____від

Заступнику міського голови –
секретарю Київради
В. ПРОКОПІВУ

Шановний Володимире Володимировичу!

Департамент земельних ресурсів виконавчого органу Київської міської ради (Київської міської державної адміністрації) підготував проект рішення Київської міської ради «Про надання РЕЛІГІЙНІЙ ГРОМАДЯ «НЕЗАЛЕЖНА ПОМІСНА ХРИСТИЯНСЬКА ЦЕРКВА» ХІЛЛСОНГ (ПІСНЯ НА ГОРІ)» У ШЕВЧЕНКІВСЬКОМУ РАЙОНІ М.КИЄВА земельної ділянки для реконструкції (без зміни зовнішніх геометричних розмірів фундаментів), експлуатації і обслуговування існуючої будівлі для влаштування помісної християнської церкви «ХІЛЛСОНГ (ПІСНЯ НА ГОРІ), для проведення богослужінь на просп. Визволителів, 1 у Дніпровському районі м. Києва» (справа Д-7800) та направляє для подальшого розгляду у відповідних комісіях Київської міської ради, відповідно до регламенту Київської міської ради, затвердженого рішенням Київради від 07.07.2016 № 579/579.

З повагою
Директор

О. Поліщук



Київська міська
рада
29 ТРА 2017
Вх. № 08/9585

РЕЛІГІЙНА ГРОМАДА УКРАЇНСЬКОЇ ПРАВОСЛАВНОЇ ЦЕРКВИ
Парафії на честь Святого Великомученика Пантелеймона у Дніпровському районі м.Києва

Україна, 02092
м. Київ, вул. Алма-Атинська 107-А
тел. (044) 362-33-68
e-mail: panteleon_dvrz@ukr.net

п/р 26006300729776
в Філії-Головного управління по м. Києву та
Київській обл. АТ «Ощадбанк» ТВБВ 10026/020
Код МФО 322669, Код в ЄДРПОУ 25194637

N 4

Голові Постійної комісії Київської міської ради
з питань культури, туризму та інформаційної політики

Мусі Вікторії В'ячеславовні

Релігійна громада Української Православної Церкви парафії на честь Святого
Великомученика Пантелеймона у Дніпровському районі м. Києва
02092 м.Київ, Дніпровський район вул. Макаренка ,3 , кв.25
Код ЄДРПОУ 25194637
Протоієрей Криницький Олександр Юрійович
+380987775533

Шановна Вікторіє В'ячеславівно!

При повторному розгляді проекту рішення по справі А – 23392 , щодо надання нашій парафії земельної ділянки площею 0,3894 га з кадастровим номером 8 000 000 000 : 66 : 110 : 0011 в постійне користування з цільовим призначенням «для будівництва експлуатації та обслуговування храму та допоміжних будівель і споруд на вулиці Алма-Атинській 107а» у Дніпровському районі міста Києва прошу врахувати :

- що нами вже побудовано на цій земельній ділянці Храм площею 620,3 кв.м., який введено в експлуатацію, присвоєно поштову адресу та внесено в Державний реєстр речових прав на нерухоме майно.

Тому цільове призначення земельної ділянки прошу вважати « для експлуатації та обслуговування храму та допоміжних будівель і споруд на вулиці Алма-Атинській 107а», виключивши «для будівництва».

Додатки :
Декларація про готовність об'єкту до експлуатації,
Розпорядження про присвоєння поштової адреси,
Довідка з Державного реєстру речових прав на нерухоме майно.

З повагою, прот. Олександр Криницький

Релігійна громада Української Православної Церкви парафії на честь Святого Великомученика Пантелеймона у Дніпровському районі м.Києва * Україна * ідентифікаційний код 25194637 *

520223-00138183-779-00

ЗАРЕЄСТРОВАНО
Департамент Державної архітектурно будівельної інспекції у м. Києві
(найменування органу державного архітектурно-будівельного контролю, який провів реєстрацію)

30 грудня 2016 р. № СВ143162742253

(підпис) В.В. Бичаров
(ініціали та прізвище посадової особи)

МП

ЧАРОВ ВОЛОДИМИР ВАЛЕРІЙОВИЧ

ДЕКЛАРАЦІЯ

про готовність до експлуатації об'єкта,
який належить до I-III категорії складності

1. Інформація про об'єкт

Будівництво храму на честь Святого Великомученика Пантелеймона та допоміжних будівель і споруд за адресою вул. Алма-Атинська, 107а у Дніпровському районі м. Києва

Код об'єкта - 1272.1, категорія складності - III.

(адреса та найменування закінченого будівництвом об'єкта відповідно до затвердженого проекту будівництва, код об'єкта згідно з Державним класифікатором будівель та споруд ДК 018-2000; категорія складності)

2. Інформація про замовника

(прізвище, ім'я та по батькові фізичної особи, серія і номер паспорта, ким і коли виданий, місце проживання, номер облікової картки платника податків (не зазначається фізичними особами, які через свої релігійні переконання відмовляються від прийняття реєстраційного номера облікової картки платника податків та повідомили про це відповідному органу державної податкової служби і мають відмітку у паспорті);

Релегійна громада Української православної церкви Парафії Святого Великомученика Пантелеймона , м. Київ, вул. Макаренка будинок 3, кв.25, ЄДРПОУ 25194637, тел. +380987775533
(найменування юридичної особи, місцезнаходження, код платника податків згідно з ЄДРПОУ або податковий номер; номер телефону)

3. Інформація про керівника замовника - юридичну особу

Протоієрей Криницький Олександр Юрійович , паспорт НА 293247, виданий Білогірським РВ УМВС України в Хмельницькій області 17.01.1997 року, місто Київ вулиця Івана Мазепи 25, номер облікової картки платника податків 2943826477,номер телефону +380987775533
(прізвище, ім'я та по батькові фізичної особи, серія і номер паспорта, ким і коли виданий, місце проживання, номер облікової картки платника податків (не зазначається фізичними особами,які через свої релігійні переконання відмовляються від прийняття реєстраційного номера облікової картки платника податків та

повідомили про це відповідному органу державної податкової служби і мають відмітку у паспорті; номер телефону)

4. Інформація про відповідальну особу - інженера з технічного нагляду

Найменування посади, прізвище, ім'я та по батькові, номер телефону	Назва, номер та дата документа, що підтверджує повноваження особи на здійснення технічного нагляду	Серія та номер кваліфікаційного сертифіката
Інженер з технічного нагляду Куценко Сергій Петрович +380509398403	Наказ РУ УПЦ Парафії св.Пантелеймона № 24 від 28 квітня 2005 року	На момент будівництва не вимагався

5. Інформація про генерального підрядника (підрядника - у разі, коли будівельні роботи виконуються без залучення субпідрядників)

(прізвище, ім'я та по батькові фізичної особи,

серія і номер паспорта, ким і коли виданий, місце проживання, номер облікової картки платника

податків (не зазначається фізичними особами, які через свої релігійні переконання відмовляються

від прийняття реєстраційного номера облікової картки платника податків та

повідомили про це відповідному органу державної податкової служби і мають

відмітку у паспорті);

ПП « ІНАП» , м.Київ вулиця Червоногвардійська ,20Б ЄДРПОУ 31172999 , телефон +380504488979

найменування юридичної особи, місцезнаходження, код платника податків згідно з ЄДРПОУ або податковий номер; номер телефону)

6. Інформація про страхову організацію (за наявності)

(найменування, місцезнаходження, код платника податків згідно з ЄДРПОУ

або податковий номер, реквізити договору страхування)

7. Інформація про осіб, відповідальних за виконання робіт

Найменування посади, прізвище, ім'я та по батькові, номер телефону	Назва, номер та дата видачі документа, що підтверджує повноваження особи на виконання робіт	Види виконаних під керівництвом відповідальної особи робіт
Начальник дільниці Білявський Михайло Сергійович +380504488979	Наказ ПП « ІНАП» № 12 від 25.03.2005 року	Загальні будівельно – монтажні роботи

8. Інформація про генерального проектувальника (проектувальника)

(прізвище, ім'я та по батькові фізичної особи, серія і номер паспорта,

ким і коли виданий, місце проживання, номер облікової картки платника податків

(не зазначається фізичними особами, які через свої релігійні переконання відмовляються

від прийняття реєстраційного номера облікової картки платника податків та

повідомили про це відповідному органу державної податкової служби і

мають відмітку у паспорті);

ТОВ «Зенон ЛТД» місто Київ, вул. Богдана Хмельницького 16-22, ЄДРПОУ 23513363, 0442357067;

найменування юридичної особи, місцезнаходження, код платника податків згідно з ЄДРПОУ або податковий номер; номер телефону)

9. Інформація про відповідальних осіб генерального проектувальника (проектувальника): головного архітектора (інженера) проекту, особи, що здійснює авторський нагляд (за наявності)

Найменування посади, прізвище, ім'я та по батькові, номер телефону	Назва, номер і дата видачі документа, що підтверджує повноваження особи	Серія та номер кваліфікаційного сертифіката
Головний архітектор проекту; особа, що здійснює авторський нагляд: Фрейберчук Микола Володимирович +380442344132	Наказ ТОВ «Зенон ЛТД» № 218 від 25.06.2004 года	На момент будівництва не вимагався

10. Інформація про проектну документацію

Затверджена Наказом настоятеля Парафії Святого великомученика Пантелеймона ієрей Кравченко Олександр Євгенійович № 8 від 20.09.2002 року,проектна документація узгоджена та зареєстрована Головним управлінням містобудування, архітектури та дизайну міського середовища за № 0933 від 29.01.2003 року, Державна інвестиційна експертиза ЄДРПОУ 21606480 начальник Кармінський Анатоль Маркович (сертифікат не вимагався).

(назва, дата, номер документа про затвердження проектної документації, результати експертизи проектної документації - найменування експертної організації, код платника податків згідно з ЄДРПОУ, прізвище, ім'я та по батькові головного експерта, серія і номер кваліфікаційного сертифіката (за наявності)

11. Інформація про дозвільні документи (декларація про початок виконання будівельних робіт або інші документи у разі їх наявності)

Назва документа, ким виданий або зареєстрований	Дата подання або реєстрації документа	Номер документа
Дозвіл на виконання будівельних робіт , виданий Управлінням державного архітектурно-будівельного контролю м.Києва	15.06.2005 року	№ 1473 – Дн/С

12. Інформація про об'єкт

Місцезнаходження об'єкта — вул. Алма-Атинська, 107а у Дніпровському районі м. Києва

Дата початку будівництва — Липень 2005 року

Дата закінчення будівництва — Січень 2008 року

Строк введення об'єкта (черги, пускового комплексу) в експлуатацію — III квартал 2016 року.

13. Інформація про документ, що посвідчує право власності чи користування земельною ділянкою Договір оренди земельної ділянки від 17.03.2005 року, зареєстрованого головним управлінням земельних ресурсів виконавчого органу Київської міської ради (Київської міської державної адміністрації), про що зроблено запис від 22.03.2005 року за № 66-6-00252 у книзі записів Державної реєстрації Договорів кадастровий номер 8 000 000 000 : 66:110:0011; Договір оренди земельної ділянки від 17.03.2005 року, зареєстрованого головним управлінням земельних ресурсів виконавчого органу Київської міської ради (Київської міської державної адміністрації), про що зроблено запис від 22.03.2005 року за № 66-6-00251 у книзі записів Державної реєстрації Договорів кадастрові номера 8 000 000 000 : 66:110:0019, 8000000000:66:110:0020, 8000000000:66:110:0021

(дата, серія, номер документа,що посвідчує право власності чи користування земельною ділянкою, дата, номер договору суперфіцію (необхідне зазначити) та кадастровий номер земельної ділянки (за наявності)

14. Техніко-економічні показники об'єкта (з урахуванням результатів технічної інвентаризації)

Опис об'єкта:

несучі конструкції	залізобетон, цегла;
огороджувальні конструкції	цегла;
фасади	покраска по штукатурці.

Перелік інженерного обладнання об'єкта: холодне та гаряче водопостачання, водовідведення, ліфт, сміттєпровід, опалення: централізоване, пічне (необхідне підкреслити), вид індивідуальних опалювальних установок (електричні)

Загальна площа будівлі, кв. метрів — 620,3 кв.м.

15. Характеристика житлових будинків (з урахуванням результатів технічної інвентаризації) (за наявності)

Кількість поверхів _____

Матеріали стін _____

Кількість секцій (за наявності) _____

Кількість квартир у житловому будинку та їх площа

Тип квартири	Кількість квартир	Загальна площа, кв. метрів	Житлова площа, кв. метрів
Однокімнатна			
Двокімнатна			
Трикімнатна			
Чотирикімнатна			
П'ятикімнатна			

Тип квартири	Кількість квартир	Загальна площа, кв. метрів	Житлова площа, кв. метрів
Шестикімнатна			
Семикімнатна			
Восьмикімнатна і більше			
Усього			

Загальна площа вбудовано-прибудованих приміщень житлового будинку, кв. метрів _____

Місця для постійного та тимчасового зберігання автотранспортних засобів, їх характеристика	Загальна площа	Кількість машиномісць

Характеристика інших нежитлових приміщень (за наявності)

Загальна площа нежитлових приміщень об'єкта, кв. метрів _____

Назва нежитлового приміщення	Функціональне призначення нежитлового приміщення (для житлових будинків)	Загальна площа, технічні характеристики

16. Об'єкт має такі основні показники: потужність, продуктивність, виробнича площа, протяжність, місткість, обсяг, пропускна спроможність, кількість робочих місць тощо (заповнюється щодо всіх об'єктів в одиницях виміру з урахуванням цільової продукції або основних видів послуг):

Основні показники об'єкта	Одиниця виміру	Загальні
Площа земельної ділянки	га	0,68
Загальна площа будівництва	кв.м.	620.3
Кількість будівель	шт	1
Поверховість	шт	1+підвал

17. На об'єкті виконано всі передбачені проектною документацією згідно з державними будівельними нормами, стандартами і правилами роботи, у тому числі щодо доступності для маломобільних груп населення. Обладнання встановлено згідно з актами про його прийняття після випробування у визначеному порядку.

18. Заходи з охорони праці, забезпечення вибухобезпеки, пожежної безпеки, охорони навколишнього природного середовища і антисейсмічні заходи, передбачені проектом, проведені в повному обсязі.

19. Роботи з оздоблення фасадів та благоустрою території, строки виконання яких перенесено через несприятливі погодні умови і які будуть виконані:

Перелік робіт	Строки виконання	Організація-виконавець	Керівник організації-виконавця	
			прізвище, ім'я, по батькові керівника	підпис керівника

Релігійна громада Української Православної Церкви у Дніпровському районі м. Києва Храму на честь Святого Великомученика Пантелеймона * Ідентифікаційний код 25194637 * Україна *

20. Кошторисна вартість будівництва за затвердженою проектною документацією 7500,0 тис. гривень, у тому числі витрати на будівельні роботи 2500 тис. гривень, витрати на машини, обладнання та інвентар 5000,0 тис. гривень.

21. Вартість основних фондів, які приймаються в експлуатацію, 7500,0 тис. гривень, у тому числі витрати на будівельні роботи 2500 тис. гривень, витрати на машини, обладнання та інвентар 5000,0 тис. гривень.

22. Кошти пайової участі у розвитку інженерно-транспортної та соціальної інфраструктури населеного пункту відповідно до договору, укладеного _____ з _____,
(дата укладення договору) (найменування органу місцевого самоврядування)

сплачено в повному обсязі

Не сплачується , Лист Головного Управління економіки та розвитку міста Київської міської державної адміністрації № 049-09/2947 від 06.12.2002 року , Порядок визначення розмірів пайової участі забудовників (інвесторів) у створенні соціальної та інженерно-транспортної інфраструктури міста м. Києва (додаток 16 до рішення Київської міської ради від 30.12.2010р. № 573/5385 «Про бюджет м. Києва на 2010 рік (дію подовжено згідно з рішенням Київської міської ради від 4 лютого 2014 року N 6/10152)

(документи, що підтверджують сплату пайової участі) (для замовників, які до сплати пайової участі не залучаються,зазначається підстава для звільнення)

ВВАЖАТИ ЗАКІНЧЕНИЙ БУДІВНИЦТВОМ ОБ'ЄКТ ГОТОВИМ ДО ЕКСПЛУАТАЦІЇ

З метою забезпечення ведення обліку повідомлень про початок виконання підготовчих та будівельних робіт та внесених змін до них; декларацій про початок виконання підготовчих та будівельних робіт, внесених змін до них, повернення на доопрацювання для усунення виявлених недоліків та скасування їх реєстрації; дозволів на виконання будівельних робіт, відмов у їх видачі та анульованих дозволів; декларацій про готовність об'єкта до експлуатації, внесених змін до них, повернення на доопрацювання для усунення виявлених недоліків та скасування їх реєстрації; сертифікатів та відмов у їх видачі відповідно до Закону України "Про захист персональних даних" я, Криницький Олександр Юрійович,
(прізвище, ім'я та по батькові фізичної особи)

даю згоду на оброблення моїх персональних даних.

Мені відомо, що за подання не в повному обсязі та недостовірних даних, зазначених у декларації про готовність об'єкта до експлуатації, встановлена відповідальність відповідно до закону.

Замовник _____ (підпис) Криницький О.Ю. (ініціали та прізвище)

МП

Примітки. 1. Кожна сторінка декларації підписується керівником замовника та засвідчується за наявності печаткою замовника (для юридичної особи) або підписується замовником (для фізичної особи).

2. Реконструкція, реставрація або капітальний ремонт об'єктів будівництва без зміни зовнішніх геометричних розмірів їх фундаментів у плані, реконструкція або капітальний ремонт автомобільних доріг, залізничних колій, ліній електропередачі, зв'язку, трубопроводів, інших лінійних комунікацій у межах земель їх розміщення, а також комплексна реконструкція кварталів (мікрорайонів) застарілого житлового фонду і нове будівництво об'єктів інженерно-транспортної інфраструктури відповідно до містобудівної документації на замовлення органів державної влади чи органів місцевого самоврядування на відповідних землях державної чи

комунальної власності можуть здійснюватися за відсутності документа, що засвідчує право власності чи користування земельною ділянкою.

3. Відомості щодо експертизи проекту будівництва зазначаються стосовно об'єктів, для яких проведення експертизи є обов'язковим, чи у разі проведення експертизи за бажанням замовника.

4. Відомості щодо техніко-економічних показників для об'єктів інженерно-транспортної інфраструктури зазначаються як опис об'єкта, а характеристика житлових будинків для таких об'єктів не зазначається.

ВИКОНАВЧИЙ ОРГАН КИЇВСЬКОЇ МІСЬКОЇ РАДИ
(КИЇВСЬКА МІСЬКА ДЕРЖАВНА АДМІНІСТРАЦІЯ)
ДЕПАРТАМЕНТ МІСТОБУДУВАННЯ ТА АРХІТЕКТУРИ

Витяг з НАКАЗУ

21.12.2016 № 444

Із змінами, внесеним наказом
від 06.01.2017 № 9

Про присвоєння адреси об'єкту
нерухомості у місті Києві

Відповідно до Закону України «Про місцеве самоврядування в Україні», Положення про містобудівний кадастр, затвердженого постановою Кабінету Міністрів України від 25 травня 2011 року № 559, Порядку прийняття в експлуатацію закінчених будівництвом об'єктів, затвердженого постановою Кабінету Міністрів України від 13 квітня 2011 року № 461, Положення про реєстр адрес у місті Києві, затвердженого рішенням Київської міської ради від 22 травня 2013 року № 337/9394, та враховуючи звернення Релігійної громади Української Православної Церкви Парафії Святого Великомученика Пантелеймона, з метою впорядкування присвоєння поштових адрес об'єктам нерухомості у місті Києві,

НАКАЗУЮ:

1. Присвоїти об'єкту нерухомого майна Релігійної громади Української Православної Церкви Парафії Святого Великомученика Пантелеймона (Храму на честь Святого Великомученика Пантелеймона та допоміжних будівель і споруд за адресою вул. Алма-Атинська, 107а у Дніпровському районі м. Києва) відповідно до декларації про готовність до експлуатації об'єкта, зареєстрованої Департаментом Державної архітектурно-будівельної інспекції у м. Києва від 30.09.2016 № КВ 143162742253, поштову адресу: вул. Алма-Атинська, 107-А у Дніпровському районі м. Києва.

Директор О. Свистунов

Згідно з оригіналом

Начальник відділу правового забезпечення
В. Коляденко

з Державного реєстру речових прав на нерухоме майно
про реєстрацію прав та їх обтяжень

Індексний номер витягу:	78522029
Дата, час формування:	20.01.2017 13:21:54
Витяг надав:	приватний нотаріус Ганчук Юлія Ярославівна, Київський міський нотаріальний округ, м.Київ
Підстава надання витягу:	заява з реєстраційним номером: 20570583, дата і час реєстрації заяви: 17.01.2017 11:28:43, заявник: Криніцький Олександр Юрійович (уповноважена особа)

Актуальна інформація про об'єкт нерухомого майна

Реєстраційний номер об'єкта нерухомого майна: 1148852080000

Об'єкт нерухомого майна:	Храм на честь Святого Великомученика Пантелеймона та допоміжних будівель і споруд
Адреса:	м.Київ, вулиця Алма-Атинська, будинок 107-А
Загальна площа:	620,3 кв.м

Актуальна інформація про державну реєстрацію права власності

Номер запису про право власності: 18592909

Дата, час державної реєстрації:	17.01.2017 11:28:43
Державний реєстратор:	приватний нотаріус Ганчук Юлія Ярославівна, Київський міський нотаріальний округ, м.Київ
Підстава виникнення права власності:	декларація про готовність об'єкта до експлуатації, серія та номер: КВ143162742253, виданий 30.09.2016, видавник: Департамент Державної архітектурно будівельної інспекції у м. Києві технічний паспорт, серія та номер: 08112016/1, виданий 08.11.2016, видавник: ФОП Бублик Володимир Іванович Витяг з наказу, серія та номер: 444, виданий 21.12.2016, видавник: Департамент містобудування та архітектури
Підстава внесення запису:	Рішення про державну реєстрацію прав та їх обтяжень (з відкриттям розділу), індексний номер: 33452670 від 17.01.2017 13:49:45
Форма власності:	приватна
Розмір частки:	1
Власники:	РЕЛІГІЙНА ГРОМАДА УКРАЇНСЬКОЇ ПРАВОСЛАВНОЇ ЦЕРКВИ ПАРАФІЇ НА ЧЕСТЬ СВЯТОГО ВЕЛИКОМУЧЕНИКА ПАНТЕЛЕЙМОНА У ДНІПРОВСЬКОМУ РАЙОНІ МІСТА КИЄВА,

Релігійна організація, код ЄДРПОУ: 25194637, країна реєстрації: Україна

Витяг сформував: Ганчук Ю.Я.

Державний реєстратор: Ганчук Ю.Я.

Підпис:

КИЇВПРОЕКТ
КИЇВГЕНПЛАН

ДОЧІРНЄ ПІДПРИЄМСТВО

"ІНСТИТУТ ГЕНЕРАЛЬНОГО ПЛАНУ МІСТА КИЄВА"

Україна, 01030, м. Київ, вул. Б. Хмельницького, 16-22Б • Розрахунковий рахунок №26001300628087 в Головне управління по м. Києву та Київській області АТ «Ощадбанк»
МФО 322669, код ЄДРПОУ 32386367, код платника ПДВ №323863626593, свідоцтво №39031528
тел/факс: 234 6131 • e-mail: kievgenplan@gmail.com, • http://www.genplan.kiev.ua

07.06.2016р № 139

На вх. № 141 від 01.06.2016

Керівнику Релігійної Громади УПЦ
парафії на честь
Св. Великомученика Пантелеймона
Криницькому О.Ю.

На Ваш запит ДП "Інститут Київгенплан" повідомляє наступне.

Відповідно до рішень «Програми комплексного розвитку зеленої зони міста Києва до 2010р. та концепції формування зелених насаджень в центральній частині міста» (затвердженої рішенням Київської міської ради від 19.07.2005р. № 806/3381 та продовженої до 2015 року рішенням від 27.11.2009р. №714/2783), земельні ділянки з кадастровим номером 66:110:11, 66:110:20 та 66:110:21 розташовані поза межами озелененої території загального користування рекреаційного призначення.

Додаток: Викопіювання зі Схеми мережі озеленених територій загального користування у складі Програми комплексного розвитку зеленої зони м. Києва до 2010 року та концепції формування зелених насаджень в центральній частині міста, М1:2000, 1 примірник.

Директор ДП "Інститут
Київгенплан" **В. Чекмарьов**

Вик. Меньшикова Т.В.
тел. 234-25-34

Для ПК культури

ДОДАТОК ДО ЛИСТА ДП "ІНСТИТУТ КИЇВГЕНПЛАН" №_1K9_ВІД"_07_"_06_____2016 Р.

ФРАГМЕНТ СХЕМИ МЕРЕЖІ ОЗЕЛЕНЕНИХ ТЕРИТОРІЙ ЗАГАЛЬНОГО КОРИСТУВАННЯ

(ПРОГРАМА КОМПЛЕКСНОГО РОЗВИТКУ ЗЕЛЕНОЇ ЗОНИ м. КИЄВА ДО 2010 р. ТА КОНЦЕПЦІЯ ФОРМУВАННЯ ЗЕЛЕНИХ НАСАДЖЕНЬ У ЦЕНТРАЛЬНІЙ ЧАСТИНІ МІСТА)

ЗАТВЕРДЖЕНА РІШЕННЯМ КИЇВСЬКОЇ МІСЬКОЇ РАДИ ВІД 19.07.2005р. №806/3381 ;
ПРОДОВЖЕНА НА ПЕРІОД 2010- 2015р. РІШЕННЯМ ВІД 27.11.2009р. №714/2783

М 1:2 000

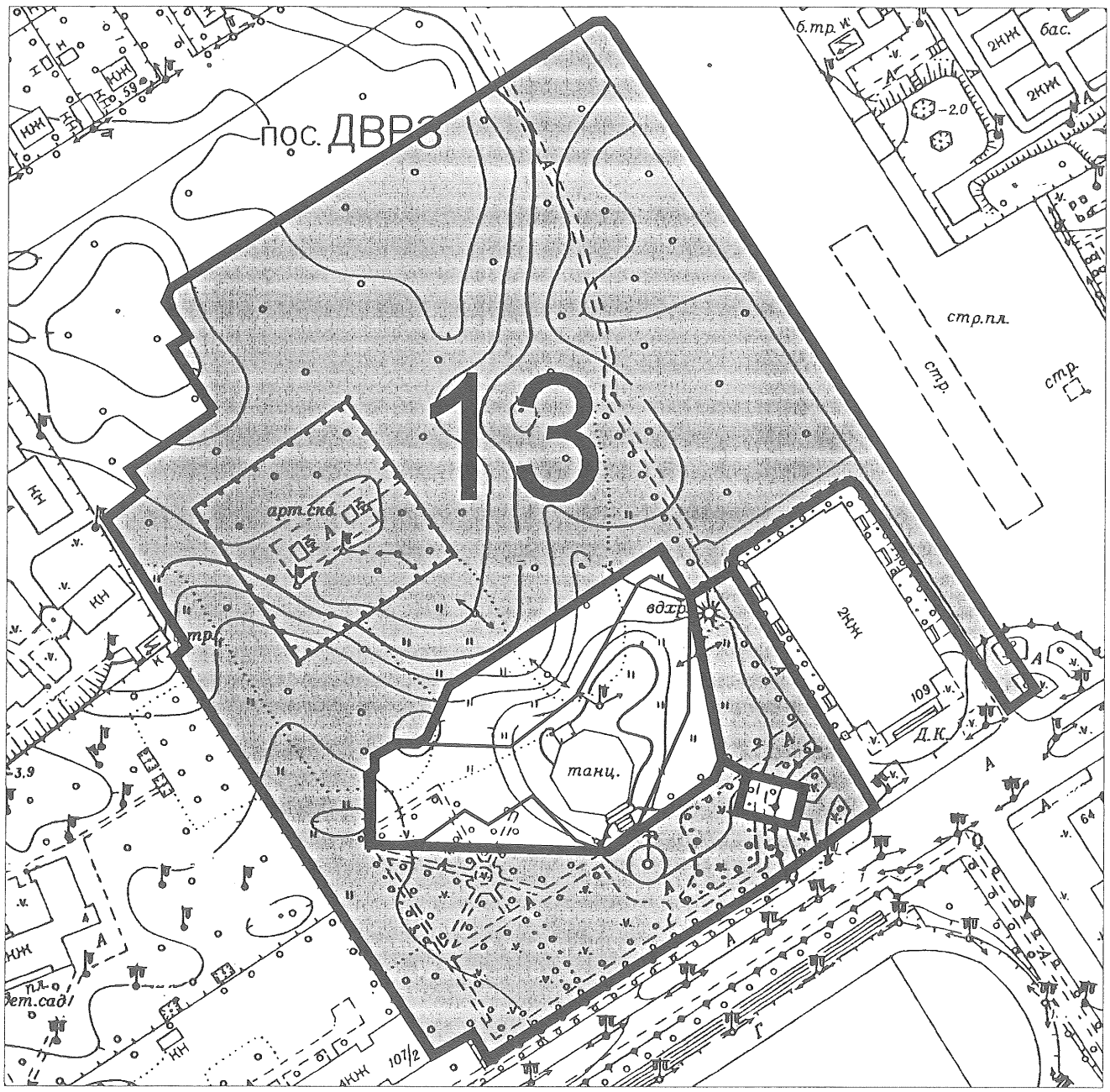

МЕЖА ОЗЕЛЕНЕНОЇ ТЕРИТОРІЙ ЗАГАЛЬНОГО КОРИСТУВАННЯ РЕКРЕАЦІЙНОГО ПРИЗНАЧЕННЯ

НОМЕР ЗГІДНО ЕКСПЛІКАЦІЇ-

13- ОЗЕЛЕНЕНА ТЕРИТОРІЯ ЗАГАЛЬНОГО КОРИСТУВАННЯ РЕКРЕАЦІЙНОГО ПРИЗНАЧЕННЯ- ПАРК ВІДПОЧИНКУ БІЛЯ БУДИНКУ КУЛЬТУРИ ДВРЗ

Для ПК КУЛЬТУРИ

08/231-1244/ПР
12.05.2017

КИЇВСЬКА МІСЬКА РАДА

IV СЕСІЯ VIII СКЛИКАННЯ

РІШЕННЯ

_____№_____

Про передачу земельної ділянки Релігійній громаді Української Православної Церкви Парафії на честь Святого Великомученика Пантелеймона для будівництва, експлуатації та обслуговування храму та допоміжних будівель і споруд на вул. Алма-Атинській, 107а у Дніпровському районі м. Києва

Київська міська рада
Департамент земельних ресурсів
Код земельної ділянки
66:110:0011

Проект рішення (екз.1)
ПР-13485
від 11.05.2017 до справи
А-23392
Заява ДЦ № 50040-001844106-031-03 від 29.04.2017
2 347015 034858

Відповідно до статей 9, 83, 93, 116, 120, 123, 124 Земельного кодексу України, Закону України «Про внесення змін до деяких законодавчих актів України щодо розмежування земель державної та комунальної власності», пункту 34 частини першої статті 26 Закону України «Про місцеве самоврядування в Україні», розглянувши заяву Релігійної громади Української Православної Церкви Парафії на честь Святого Великомученика Пантелеймона від 29.04.2017 № ЗДЦ-4782, враховуючи те, що земельна ділянка зареєстрована в Державному земельному кадастрі (витяг з Державного земельного кадастру про земельну ділянку від 16.02.2017 № НВ-8000461142017), право комунальної власності територіальної громади міста Києва на яку зареєстровано в установленому порядку (інформаційна довідка з Державного реєстру речових прав на нерухоме майно від 17.03.2017 № 82756901), Київська міська рада

ВИРІШИЛА:

1. Надати Релігійній громаді Української Православної Церкви Парафії на честь Святого Великомученика Пантелеймона за умови виконання пункту 2 цього рішення, в постійне користування земельну ділянку площею 0,3894 га (кадастровий номер 8000000000:66:110:0011 для будівництва, експлуатації та обслуговування храму та допоміжних будівель і споруд на вул. Алма-Атинській, 107а у Дніпровському районі м. Києва, витяг з Державного земельного кадастру про земельну ділянку № НВ-8000461142017) із земель комунальної власності територіальної громади міста Києва (категорія земель – землі житлової та

громадської забудови, заява ДЦ від 29.04.2017 № 50040-001844106-031-03, справа А-23392).

2. Релігійній громаді Української Православної Церкви Парафії на честь Святого Великомученика Пантелеймона:

2.1. Виконувати обов'язки землекористувача відповідно до вимог статті 96 Земельного кодексу України.

2.2. Забезпечити вільний доступ для прокладання нових, ремонту та експлуатації існуючих інженерних мереж і споруд, що знаходяться в межах земельної ділянки.

2.3. Питання майнових відносин вирішувати в установленому порядку.

2.4. Вжити заходів щодо державної реєстрації права постійного користування на земельну ділянку, у порядку встановленому Законом України «Про державну реєстрацію речових прав на нерухоме майно та їх обтяжень».

2.5. Питання пайової участі та укладення з Департаментом економіки та інвестицій виконавчого органу Київської міської ради (Київської міської державної адміністрації) договору про пайову участь вирішувати в порядку та випадках, встановлених законодавством.

2.6. У разі необхідності проведення реконструкції чи нового будівництва питання оформлення дозвільної, проектно-кошторисної документації та питання пайової участі вирішувати в порядку, визначеному чинним законодавством України;

2.7. Дотримуватись обмежень у використанні земельної ділянки, зазначених у витязі з Державного земельного кадастру.

3. Розірвати договір оренди земельної ділянки від 22.03.2005 № 66-6-00252 земельної ділянки площею 0,3894 га (кадастровий номер 8000000000:66:110:0011), укладений між Київською міською радою та Релігійною громадою Української Православної Церкви Парафії на честь Святого Великомученика Пантелеймона для будівництва, експлуатації та обслуговування храму та допоміжних будівель і споруд на вул. Алма-Атинській, 107а у Дніпровському районі м. Києва.

4. Попередити землекористувача, що використання землі не за цільовим призначенням тягне за собою припинення права користування нею відповідно до вимог статей 141, 143 Земельного кодексу України.

5. Контроль за виконанням цього рішення покласти на постійну комісію Київської міської ради з питань містобудування, архітектури та землекористування.

Київський міський голова В.Кличко

ПОДАННЯ:

В.о. Директор Департаменту земельних ресурсів виконавчого органу Київської міської ради (Київської міської державної адміністрації) О.Поліщук

В.Дворников

Начальник управління аналітично-правової роботи Департаменту земельних ресурсів виконавчого органу Київської міської ради (Київської міської державної адміністрації) А.Гавриш

ПОГОДЖЕНО:

Постійна комісія Київської міської ради з питань містобудування, архітектури та землекористування

Голова комісії О.Міщенко

Секретар комісії І.Картавий

Начальник управління правового забезпечення діяльності Київської міської ради В.Слончак

Постійна комісія Київської міської ради з питань культури, туризму та інформаційної політики

Голова В. Муха

Секретар О. Поживанов

ПОЯСНЮВАЛЬНА ЗАПИСКА

№ ПЗ-24112 від 05.05.2017

до проекту рішення Київської міської ради:

Про передачу земельної ділянки Релігійній громаді Української Православної Церкви Парафії на честь Святого Великомученика Пантелеймона для будівництва, експлуатації та обслуговування храму та допоміжних будівель і споруд на вул. Алма-Атинській, 107а у Дніпровському районі м. Києва

До кадастрової справи
№ А-23392

2 347015 341123

1. Юридична особа:

Назва	*Релігійна громада Української Православної Церкви парафії на честь Святого Великомученика Пантелеймона у Дніпровському районі м.Києва*
Клопотання	*А-23392*
Згода (доручення) на проектування	-

2. Відомості про земельну ділянку (кадастровий № 8000000000:66:110:0011п)

Місце розташування (адреса)	*м. Київ, р-н Дніпровський, вул. Алма-Атинська, 107а*
Площа	*0,3894 га*
Вид та термін користування	*Постійне користування*
Вид використання	
Нормативна грошова оцінка (за попереднім розрахунком*)	*11 395 344 грн. 23 коп. відповідно витягу з технічної документації ПР-01653 від 05.05.2017*

*Наведені розрахунки нормативної грошової оцінки не є остаточними і будуть уточнені відповідно до вимог чинного законодавства при підготовці документу, що посвідчує право на землю.

3. Обґрунтування прийняття рішення

Відповідно до статті 123 Земельного кодексу України, враховуючи витяг з Державного земельного кадастру про земельну ділянку від 16.02.2017 № НВ-8000461142017 та витяг з Державного реєстру речових прав на нерухоме майно про реєстрацію права комунальної власності від 02.03.2017 № 82090372, Департаментом земельних ресурсів розроблено проект рішення Київської міської ради щодо передачі (надання) земельної ділянки без зміни її меж та цільового призначення без складання документації із землеустрою.

4. Мета прийняття рішення.

Метою прийняття рішення є забезпечення реалізації встановленого Земельним кодексом України права особи на оформлення права користування (власності) на землю.

5. Особливі характеристики ділянки.

Наявність будівель і споруд на ділянці:	***Забудована , на земельній ділянці розташовано Храм на честь Святого Великомученика Пантелеймона та допоміжних будівель і споруд загальною площею 620,3 кв.м. (витяг з Державного реєстру речових прав на нерухоме майно про реєстрацію прав та їх обтяжень від 20.01.2017). Право комунальної власності на земельну ділянку зареєстровано в Державному реєстрі речових прав на нерухоме майно (інформаційна довідка від 17.03.2017 № 82756901)***
Інші особливості :	***Згідно рішення Київської міської ради від 29.05.2003 № 496/656 було передано релігійній громаді Української Православної Церкви парафії на честь Святого Великомученика Пантелеймона у Дніпровському районі м. Києва земельну ділянку 0,39 га в оренду на 25 років для будівництва, експлуатації та обслуговування храму та допоміжних будівель і споруд на вул. Алма-Атинській, 107-а у Дніпровському районі м. Києва (договір оренди земельної ділянки від 22.03.2005 № 66-6-00252). Зазначена земельна ділянка не входить до Програми розвитку зеленої зони м. Києва до 2010 року та концепції формування зелених насаджень в центральній частині міста, затвердженої рішенням Київської міської ради від 19.07.2005 № 806/3381 (термін дії якої продовжено до 2020 року відповідно до рішення Київської міської ради від 14.07.2016 № 729/729). ДПТ не розроблявся.***

6. Стан нормативно-правової бази у даній сфері правового регулювання.

Загальні засади та порядок передачі земельних ділянок у власність чи користування юридичним особам визначено Земельним кодексом України та Тимчасовим порядком передачі (надання) земельних ділянок у користування або у власність із земель комунальної власності в місті Києві, затвердженим рішенням Київради від 28.02.2013 №63/9120.

Рішення про передачу (надання) земельної ділянки може бути прийнято Київською міською радою з урахуванням вимог статті 24 Закону України "Про регулювання містобудівної діяльності".

7. Фінансово-економічне обґрунтування.

Реалізація рішення не потребує додаткових витрат міського бюджету.

Відповідно до Податкового Кодексу України розмір земельного податку складатиме ***0 грн. 00 коп. (0%)***

8. Прогноз соціально-економічних та інших наслідків прийняття рішення.

Наслідками прийняття розробленого проекту рішення стане:

- реалізація зацікавленою особою своїх прав щодо використання земельної ділянки;

Доповідач: директор Департаменту земельних ресурсів Поліщук О.Г.

В.о. Директор Департаменту
земельних ресурсів

Поліщук О.Г.
В. Дворніков

№ справи	Назва юридичної, фізичної особи Адреса ділянки	Площа	Цільове призначення Умови надання	Документи на ділянку, згода землекористувача, документи на майно, документи на будівництво (реконструкцію, реставрацію) реєстрація МБТІ, інша суттєва інформація
А-23392 передача	Релігійна громада Української Православної Церкви парафії на честь Святого Великомученика Пантелеймона у Дніпровському районі м.Києва на вул. Алма-Атинська, 107а у Дніпровському районі м. Києва	0,3894 га	для будівництва, експлуатації та обслуговування храму та допоміжних будівель і споруд (постійне користування)	Забудована, на земельній ділянці розташовано Храм на честь Святого Великомученика Пантелеймона та допоміжних будівель і споруд загальною площею 620,3 кв.м. (витяг з Державного реєстру речових прав на нерухоме майно про реєстрацію прав та їх обтяжень від 20.01.2017). Право комунальної власності на земельну ділянку зареєстровано в Державному реєстрі речових прав на нерухоме майно (інформаційна довідка від 17.03.2017 № 82756901), Згідно рішення Київської міської ради від 29.05.2003 № 496/656 було передано релігійній громаді Української Православної Церкви парафії на честь Святого Великомученика Пантелеймона у Дніпровському районі м. Києва земельну ділянку 0,39 га в оренду на 25 років для будівництва, експлуатації та обслуговування храму та допоміжних будівель і споруд на вул. Алма-Атинській, 107-а у Дніпровському районі м. Києва (договір оренди земельної ділянки від 22.03.2005 № 66-6-00252). Ділянка не входить до Програми розвитку зеленої зони м. Києва до 2010 року та концепції формування зелених насаджень в центральній частині міста, затвердженої рішенням Київської міської ради від 19.07.2005 № 806/3381 (зі змінами). ДПТ не розроблявся.

Заступник міського голови –
секретар Київської міської ради

Міщенку О.Г.
Мусі В.В.
Слончаку В.В.

Прошу розглянути проект рішення від 12.05.2017 №08/231-1244/ПР в установленому порядку.

Дутці Л.Я.

Для контролю за проходженням та тиражування.

Спасибку О.В. – до відома
Старостенко Г.В. – до відома
Юнаковій С.М.

В.ПРОКОПІВ

"12" травня 2017 року
№ 08/231 - 1244/ПР

08/231-1244/ПР
12.05.2017

ВИКОНАВЧИЙ ОРГАН КИЇВСЬКОЇ МІСЬКОЇ РАДИ
(КИЇВСЬКА МІСЬКА ДЕРЖАВНА АДМІНІСТРАЦІЯ)

ДЕПАРТАМЕНТ ЗЕМЕЛЬНИХ РЕСУРСІВ

вул. Хрещатик, 32-а, м. Київ, 01601, тел. (044) 279-58-72, ф. (044) 288-07-57,
КБУ" Контактний центр міста Києва"(044) 15-51, E-mail: dzr@kievcity.gov.ua Код ЄДРПОУ 26199097

12.05.2017 № 057052-8216
на № _____від

Заступнику міського голови –
секретарю Київради
В. ПРОКОПІВУ

Шановний Володимире Володимировичу!

Департамент земельних ресурсів виконавчого органу Київської міської ради (Київської міської державної адміністрації) підготував проект рішення Київської міської ради «Про передачу земельної ділянки Релігійній громаді Української Православної Церкви Парафії на честь Святого Великомученика Пантелеймона для будівництва, експлуатації та обслуговування храму та допоміжних будівель і споруд на вул. Алма-Атинській, 107а у Дніпровському районі м. Києва» (справа А-23392) та направляє для подальшого розгляду у відповідних комісіях Київської міської ради, відповідно до регламенту Київської міської ради, затвердженого рішенням Київради від 07.07.2016 № 579/579.

З повагою,
В.о. директора В. Дворніков

ОБ'ЄДНАННЯ ЦЕРКОВ ЄХБ М.КИЄВА ТА КИЇВСЬКОЇ ОБЛАСТІ

Релігійна громада "Віфанія" у Деснянському районі м.Києва євангельських християн-баптистів

* вул. Кутузова 2, Київ – 230, 02230, Україна * 2 Kutuzov Street, Kyiv – 230, 02230, Ukraine *

№5

№ 148-С
"12" 07 2017р.

Голові постійної комісії
Київської міської ради
з питань культури, туризму
та інформаційної політики

Київська міська рада
13.07.2017 № 08/12371

Громада євангельських християн баптистів Деснянського району м. Києва звертається до Вас з проханням розглянути проект рішення "ПР- 8642 від 03.02.2016" на комісії. Згідно правового висновку №08/230-1026 та протоколу №11 засідання постійної комісії з питань містобудування, архітектури та землекористування від 26 квітня 2016р. на якій ухвалили та підтримали внесення змін до проекту рішення, а саме цільове призначення земельної ділянки для експлуатації та обслуговування молитовного дому по вул. Кутузова 2 , Деснянського району м. Києва "Віфанія".

Просимо підтримати дані зміни проекту рішення на постійній комісії в редакції для експлуатації та обслуговування молитовного дому по вул. Кутузова 2 , Деснянського району м. Києва "Віфанія".

З повагою пастор М. М.Нагорний

Керівник – пресвітер Нагорний

08/231-1029/ПР
24.04.2017

КИЇВСЬКА МІСЬКА РАДА

IV СЕСІЯ VIII СКЛИКАННЯ

РІШЕННЯ

_____№_____

Про надання релігійній громаді „Віфанія" у Деснянському районі м. Києва євангельських християн-баптистів земельної ділянки для реконструкції з розширенням будівлі під молитовний дім з подальшою експлуатацією та обслуговуванням на вул. Кутузова, 2 у Деснянському районі м. Києва

Київська міська рада
Департамент земельних ресурсів
Код земельної ділянки:
62:123:0028

Проект рішення (екз.1)
ПР-13291
від 18.04.2017 до справи
Д-6031
Заява ДЦ № 11023-000240283-014 від 31.03.2017
2 347015 032915

Відповідно до статей 9, 83, 92, 120, 123 Земельного кодексу України, Закону України «Про внесення змін до деяких законодавчих актів України щодо розмежування земель державної та комунальної власності», пункту 34 частини першої статті 26 Закону України «Про місцеве самоврядування в Україні» та розглянувши проект землеустрою щодо відведення земельної ділянки, Київська міська рада:

ВИРІШИЛА:

1. Затвердити проект землеустрою щодо відведення земельної ділянки релігійній громаді „Віфанія" у Деснянському районі м. Києва євангельських християн-баптистів для реконструкції з розширенням будівлі під молитовний дім з подальшою експлуатацією та обслуговуванням на вул. Кутузова, 2 у Деснянському районі м. Києва (категорія земель – землі житлової та громадської забудови, код КВЦПЗ 03.04, заява ДЦ від 31.03.2017 № 11023-000240283-014, справа Д-6031).

2. Надати релігійній громаді „Віфанія" у Деснянському районі м. Києва євангельських християн-баптистів, за умови виконання пункту 3 цього рішення, в постійне користування земельну ділянку площею 0,2891 га (кадастровий номер 8000000000:62:123:0028) для реконструкції з розширенням будівлі під молитовний дім з подальшою експлуатацією та обслуговуванням на вул. Кутузова, 2 у Деснянському районі м. Києва із земель комунальної власності територіальної громади міста Києва у зв'язку з переходом права власності на

нерухоме майно (договори дарування нерухомого майна від 09.01.1992 № 1у-з та від 30.09.1988 № 4008).

3. Релігійній громаді „Віфанія" у Деснянському районі м. Києва євангельських християн-баптистів:

3.1. Виконувати обов'язки землекористувача відповідно до вимог статті 96 Земельного кодексу України.

3.2. Вжити заходів щодо державної реєстрації права постійного користування на земельну ділянку у порядку, встановленому Законом України „Про державну реєстрацію речових прав на нерухоме майно та їх обтяжень".

3.3. Питання пайової участі та укладення з Департаментом економіки та інвестицій виконавчого органу Київської міської ради (Київської міської державної адміністрації) договору про пайову участь вирішувати в порядку та випадках, встановлених законодавством.

3.4. Забезпечити вільний доступ для прокладання нових, ремонту та експлуатації існуючих інженерних мереж і споруд, розміщених у межах земельної ділянки.

3.5. Виконати вимоги, викладені у листах Головного управління містобудування та архітектури від 06.08.2012 № 10121/0/18-3/19-12, Головного управління Держземагентства у м. Києві від 04.04.2014 № 19-26-0.31-1626/2-14.

3.6. Питання майнових відносин вирішувати в установленому порядку.

3.7. Дотримуватись обмежень у використанні земельної ділянки, зазначених у витязі Державного земельного кадастру.

4. Попередити землекористувача, що використання землі не за цільовим призначенням тягне за собою припинення права користування нею відповідно до вимог статей 141, 143 Земельного кодексу України.

5. Контроль за виконанням цього рішення покласти на постійну комісію Київської міської ради з питань містобудування, архітектури та землекористування

Київський міський голова В. Кличко

ПОДАННЯ:

Директор Департаменту земельних ресурсів
виконавчого органу Київської міської ради
(Київської міської державної адміністрації) О.Поліщук

Начальник управління аналітично-правової
роботи Департаменту земельних ресурсів
виконавчого органу Київської міської ради
(Київської міської державної адміністрації) А. Гавриш

ПОГОДЖЕНО:

Постійна комісія Київської міської ради
з питань містобудування, архітектури та
землекористування

Голова комісії О.Міщенко

Секретар комісії І.Картавий

Начальник управління
правового забезпечення діяльності
Київської міської ради В.Слончак

Постійна комісія Київської міської ради
з питань культури, туризму та інформаційної політики

Голова В. Муха

Секретар О. Поживанов

ПОЯСНЮВАЛЬНА ЗАПИСКА

№ ПЗ-23824 від 11.04.2017

до проекту рішення Київської міської ради:

Про надання релігійній громаді „Віфанія" у Деснянському районі м. Києва євангельських християн-баптистів земельної ділянки для реконструкції з розширенням будівлі під молитовний дім з подальшою експлуатацією та обслуговуванням на вул. Кутузова, 2 у Деснянському районі м. Києва

До кадастрової справи
№ Д-6031

2 347015 338246

1. Юридична особа:

Назва	***Релігійна громада "Віфанія" у Деснянському районі м.Києва Євангельських християн-баптистів***
Клопотання	***від 11.05.2010 № К-16523***
Рішення про надання дозволу на проектування	***від 14.07.2011 № 606/5993***

2. Відомості про земельну ділянку (кадастровий № 8000000000:62:123:0028)

Місце розташування (адреса)	***м. Київ, р-н Деснянський, вул. Кутузова, 2***
Площа	***0,2891 га***
Вид та термін користування	***Право в процесі оформлення (Постійне користування)***
Вид використання	***для реконструкції з розширенням будівлі під молитовний дім з подальшою експлуатацією та обслуговуванням***
Нормативна грошова оцінка (за попереднім розрахунком*)	***1 666 745 грн. 22 коп. відповідно витягу з технічної документації ПР-01596 від 05.04.2017***

*Наведені розрахунки нормативної грошової оцінки не є остаточними і будуть уточнені відповідно до вимог чинного законодавства при підготовці документу, що посвідчує право на землю.

3. Обґрунтування прийняття рішення

На замовлення зацікавленої особи землевпорядною організацією розроблено проект землеустрою щодо відведення земельної ділянки, який згідно із ст. 123 Земельного кодексу України погоджено з відповідними органами, зокрема:

орган архітектури	***№ 14168/0/12/09-13 від 13.08.2013***
територіальний орган, що здійснює реалізацію державної політики у сфері земельних відносин	***№ 19-26-0.31-1626/2-14 від 04.04.2014***

Відповідно до Земельного кодексу України та Порядку передачі (надання) земельних ділянок в користування або у власність в м. Києві, затвердженого рішенням Київради від 28.02.2013 №63/9120 (в редакції рішення Київради від 04.03.2015 №195/1060), Департаментом земельних ресурсів виконавчого органу Київської міської ради (Київської міської державної адміністрації) розроблено проект рішення Київської міської ради.

4. Мета прийняття рішення.

Метою прийняття рішення є забезпечення реалізації встановленого Земельним кодексом України права особи на оформлення права користування (власності) на землю.

5. Особливі характеристики ділянки.

Наявність будівель і споруд на ділянці:	***Забудована . На земельній ділянці розташований житловий будинок з надвірними спорудами, які є власністю релігійної громади згідно договорів дарування від 09.01.1992 № 1у-3 та від 30.09.1988 № 4008, реєстрація в КМБТІ від 23.01.1998.***
Інші особливості :	***Відводиться із земель комунальної власності територіальної громади міста Києва. Відсоток забудови - 5%. Відповідно до Генерального плану забудови м. Києва у 2020 року за функціональним призначенням земельна ділянка відноситься до районів садибної забудови. Категорія земель - землі житлової та громадської забудови. Земельна ділянка не входить до зелених та інших зон. ДПТ відсутній.***

6. Стан нормативно-правової бази у даній сфері правового регулювання.

Загальні засади та порядок передачі земельних ділянок у власність чи користування юридичним особам визначено Земельним кодексом України та Тимчасовим порядком передачі (надання) земельних ділянок у користування або у власність із земель комунальної власності в місті Києві, затвердженим рішенням Київради від 28.02.2013 №63/9120.

Рішення про передачу (надання) земельної ділянки може бути прийнято Київською міською радою з урахуванням вимог статті 24 Закону України "Про регулювання містобудівної діяльності".

7. Фінансово-економічне обґрунтування.

Реалізація рішення не потребує додаткових витрат міського бюджету.

Відповідно до Податкового Кодексу України розмір земельного податку складатиме ***0 грн. 00 коп. (0%)***

8. Прогноз соціально-економічних та інших наслідків прийняття рішення.

Наслідками прийняття розробленого проекту рішення стане:
- реалізація зацікавленою особою своїх прав щодо використання земельної ділянки;

Доповідач: директор Департаменту земельних ресурсів Поліщук О.Г.

Директор Департаменту
земельних ресурсів **Поліщук О.Г.**

№ клопотання	Назва юридичної, фізичної особи та адреса ділянки	Площа	Цільове призначення, умови надання	Висновок ДМА, його зміст	Документи на ділянку, згода землекористувача, документи на майно, реєстрація МБТІ, інша суттєва інформація
Д-6031	Релігійна громада "Віфанія" у Деснянському районі м.Києва євангельських християн-баптистів вул. Кутузова, 2 у Деснянському районі	0,2891 га	для експлуатації та обслуговування молитовного дому, постійне користування	позитивний	Земельна ділянка забудована. На земельній ділянці розташований житловий будинок з надвірними спорудами, які є власністю релігійної громади згідно договорів дарування від 09.01.1992 № 1у-3 та від 30.09.1988 № 4008, реєстрація в КМБТІ від 23.01.1998. Відводиться із земель комунальної власності територіальної громади міста Києва. Відсоток забудови - 5%. Відповідно до Генерального плану забудови м. Києва у 2020 року за функціональним призначенням земельна ділянка відноситься до районів садибної забудови. Категорія земель -землі житлової та громадської забудови. Земельна ділянка не входить до зелених та інших зон. ДПТ відсутній.

РОБОЧІ МАТЕРІАЛИ

Витяг з бази даних міського земельного кадастру від 13.03.2017р.

м. Київ, р-н Деснянський

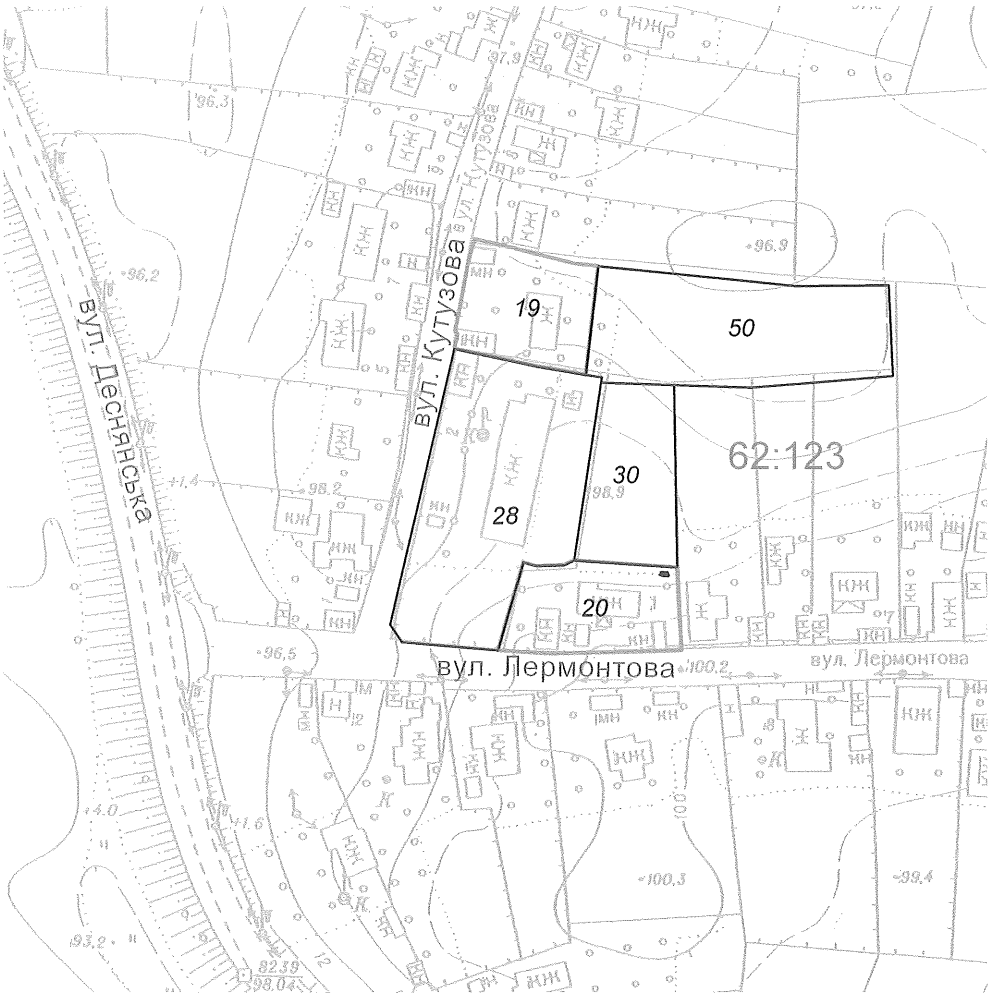

Масштаб 1:2000

**Черговий план м.Києва ведеться з 1995 року*

Замовлення № 4260

виготовлено КП "Київський інститут земельних відносин"

РЕЄСТР ЗЕМЕЛЬНИХ ДІЛЯНОК

Черговий план.

Код ділянки	Землекористувачі	Адреса ділянки	Опис ділянки	Площа (кв.м.)	Вид права	Дата закінч. права
62:123:0019	Фізичні особи	вул. Кутузова, 4		1000,09	Власність	
62:123:0020	Фізична особа	вул. Лермонтова, 1		1030,18	Власність	
62:123:0028	Релігійна громада "Віфанія" у Деснянському районі м.Києва Євангельських християн-баптистів	вул. Кутузова, 2		2891,33	Право в процесі оформлення (Постійне користування)	
62:123:0030	Фізична особа	вул. Лермонтова, 1		1100,89		
62:123:0050	Фізичні особи	вул. Кутузова, 4		2167,84		

Справа **Д-6031**

Код земельної ділянки: **62:123:0028**

Площа: **0,2891 га**

Адреса земельної ділянки: **Деснянський р-н. вул. Кутузова, 2**

Заявник: **Релігійна громада "Віфанія" у Деснянському районі м.Києва Євангельських християн-баптистів**

Вид та термін користування: **Право в процесі оформлення (Постійне користування)**

Цільове призначення: **1, для реконструкції з розширенням будівлі під молитовний дім з подальшою експлуатацією та обслуговуванням**

Растри аерофотозйомки 2014р.

виготовлено за допомогою ПК "Кадастр"

Оператор:Юсупова Валентина Анастасіївна

08/231-1029/ПР
24.04.2017

ВИКОНАВЧИЙ ОРГАН КИЇВСЬКОЇ МІСЬКОЇ РАДИ
(КИЇВСЬКА МІСЬКА ДЕРЖАВНА АДМІНІСТРАЦІЯ)

ДЕПАРТАМЕНТ ЗЕМЕЛЬНИХ РЕСУРСІВ

вул. Хрещатик, 32-а, м. Київ, 01601, тел. (044) 279-58-72, ф. (044) 288-07-57,
КБУ" Контактний центр міста Києва"(044) 15-51, E-mail: dzr@kievcity.gov.ua Код ЄДРПОУ 26199097

20.04.2017 № 057052-7041
на № _____від

Заступнику міського голови –
секретарю Київради
В. ПРОКОПІВУ

Шановний Володимире Володимировичу!

Департамент земельних ресурсів виконавчого органу Київської міської ради (Київської міської державної адміністрації) підготував проект рішення Київської міської ради «Про надання релігійній громаді «Віфанія» у Деснянському районі м. Києва євангельських християн-баптистів земельної ділянки для реконструкції з розширенням будівлі під молитовний дім з подальшою експлуатацією та обслуговуванням на вул. Кутузова, 2 у Деснянському районі м. Києва» (справа Д-6031) та направляє для подальшого розгляду у відповідних комісіях Київської міської ради, відповідно до регламенту Київської міської ради, затвердженого рішенням Київради від 07.07.2016 № 579/579.

З повагою
Директор О. Поліщук

Заступник міського голови –
секретар Київської міської ради

Міщенку О.Г.
Мусі В.В.
Слончаку В.В.

Прошу розглянути проект рішення від 24.04.2017 №08/231-1029/ПР в установленому порядку.

Дутці Л.Я.

Для контролю за проходженням та тиражування.

Спасибку О.В.– до відома
Старостенко Г.В. – до відома
Юнаковій С.М.

В.ПРОКОПІВ

"24" квітня 2017 року
№ 08/231 - 1029/ПР

№6

Заступник міського голови - секретар
Київської міської ради

Мусі В.В.-відп.
Поповій Д.О

Надсилається до розгляду та опрацювання в установленому порядку.

Юнаковій С.М.

В.ПРОКОПІВ

30 червня 2017 р.
№ 08/11594

Київська міська рада
30.06 2017 № 08/11594

Заступнику міського голови Київської міської державної адміністрації
Прокопіву В.В.

№ 6

Шановний Володимире Володимировичу!

Звертаємося до Вас у зв'язку із катастрофічною ситуацією, через яку місто Київ може втратити величне відкриття, що здійснене археологами під час розкопок на Почтовій площі.

З початку 2015 року на Поштовій площі ДП «Центр археології Києва Інституту археології НАН України» проводилися археологічні дослідження. Була знайдена стародавня вулиця, швидше за все, літописний Боричів узвіз (пов'язан із подіями 988 року), садиби XI-XII ст. (із потенціалом IX ст.), поховання XI-XII ст. та гирло річки Почайни. Це найдавніші знахідки на території Києва, що свідчать про функціонування міста, як такого. У свою чергу гирло Почайни, де її води поєднувалися із водами Дніпра, є загально прийнятою точкою зору на місце Хрещення Русі.

Інакше кажучи, на Поштовій площі археологами знайдено початок міста Києва та місце Хрещення Русі. Але наразі відкриття віддано на відкуп тим, кому його існування вочевидь не вигідно.

На виконання умов Інвестиційного договору №050-13/і/124 від 17 квітня 2013 року фінансування археологічного нагляду та археологічних досліджень зобов'язано робити компанію ТОВ "Хеннсфорд-Україна", яка планує побудувати на історичному місці торгово-розважальний центр. Точніше компанія здійснює проект «Будівництво об'єкту багатофункціонального призначення та комплексного благоустрою скверу на Почтовій площі окремою чергою будівництва у складі проекту «Реконструкція транспортної розв'язки на Почтовій площі у Подільскому районі» (далі Проект будівництва).

6.12.2016 року "Ділянка прибережного міського кварталу Середньовічного Києва" була внесена до Державного реєстру нерухомих пам'яток України за номером 972 Кв. до Закону «Про охорону археологічної спадщини», будівництво повинно бути призупинено до остаточного виконання археологічних робіт, статус яких до речі змінено із археологічного нагляду (при будівництві) до повноцінних розкопок.

Але чотири місяці тому археологічні роботи перестали фінансувати, а зараз археологам зовсім закрили доступ до раскопок, загрожуючи фактично знищити пам'ятку.

ТОВ "Хеннсфорд-Україна" вирішило нібито «в цілях безпеки» на знайдену вулицю, садиби та гирло Почайни покласти велику бетонну плиту. У Проект будівництва було внесено коригування, за яким на позначці +100.30 на площі близько 2000 м запропоноване влаштування монолітної бетонної плити «обічайки», що не дозволить дослідити давньоруський культурний шар потужністю 2 метри, фактично знищивши його.

Підкреслимо, що цьому «Доповненню до проекту організації будівництва 031218-КІП_ОБ1» було надано вкрай негативний висновок Інститутом археології НАН України. Тому коригування Проекту будівництва не узгоджено, згідно чинного законодавства. Але археологам повідомили, що воно вже діє та заборонили проводити роботи.

Мінімальна вартість шкоди у випадку влаштування «обічайки» поверх знахідок, згідно з Методикою грошової оцінки пам'яток, затвердженою Постановою Кабміну № 1447 від 26.09.2002 року, становить більше 71,4 млн.грн.

Наразі ситуація щодо можливого знищення величезної історичної знахідки має суспільний резонанс, який нарощується кожного дня. Про розкопки археологів, знайдення ними початку міста Києва та місця Хрещення розповідалось у проекті телеканалу 1+1 «Україна. Повернення своєї історії» у фільмі «Таємний код віри (1 серія)».

Продюсером цього проекту Акімом Галімовим на сайті КМДА зареєстровано петицію «Просимо врятувати безцінні історичні артефакти та археологічні розкопки на Поштовій площі!», в якій журналісти просять мера Віталія Кличка втілити плани щодо музеєфікації та подальшого дослідження старовинної вулиці часів Київської Русі. Петиція швидко набирає голоси, в ЗМІ з'являються нові публікації на захист Поштової.

Вважаємо, що є усі юридичні фактичні підстави щодо врегулювання цієї непростої ситуації. Сподіваємося на Вашу підтримку та на те, що завдяки загальним діям на місці розкопок буде створено унікальний інтерактивний музей, який стане родзинкою Поштової площі, Києва та всієї України.

Додатки:

1. Інформаційна довідка Центру археології Києва про хід археологічних досліджень станом на 27.06.2017
2. Лист Центру археології Києва та розрахунки щодо розміру шкоди при руйнації культурного шару завдяки встановленню бетонної плити.
3. Експертний звіт Інституту археології НАНУ щодо неможливості коригування проекту будівництва шляхом встановлення плити.
4. Копія Розпорядження КМДА №1055 ВІД 28.10.2015 щодо збереження, дослідження та консервації археологічних знахідок на ділянці прибережного міського кварталу Середньовічного Києва на Почтовій площі.
5. Копія Рішення Комітету з питань культури і духовності Верховної Ради України від 17.06.2015 (протокол №16) щодо збереження об'єктів культурної спадщини під час реалізації інвестиційного проекту будівництва об'єкта багатофункціонального призначення та комплексного благоустрою скверу на Поштовій площі у м.Києві.
6. План розкопу із зазначенням плити.

З повагою,

Гончаренко А. (Аннабелла Моріна)
ГР Почайна
0507183459
м. Київ, вул. Юрковська 11г,

Громадська організація
ГРОМАДСЬКИЙ РУХ
ПОЧАЙНА
Ідентифікаційний код 40775045
Україна м. Київ

Схема розташування
шурфів №1 - №4

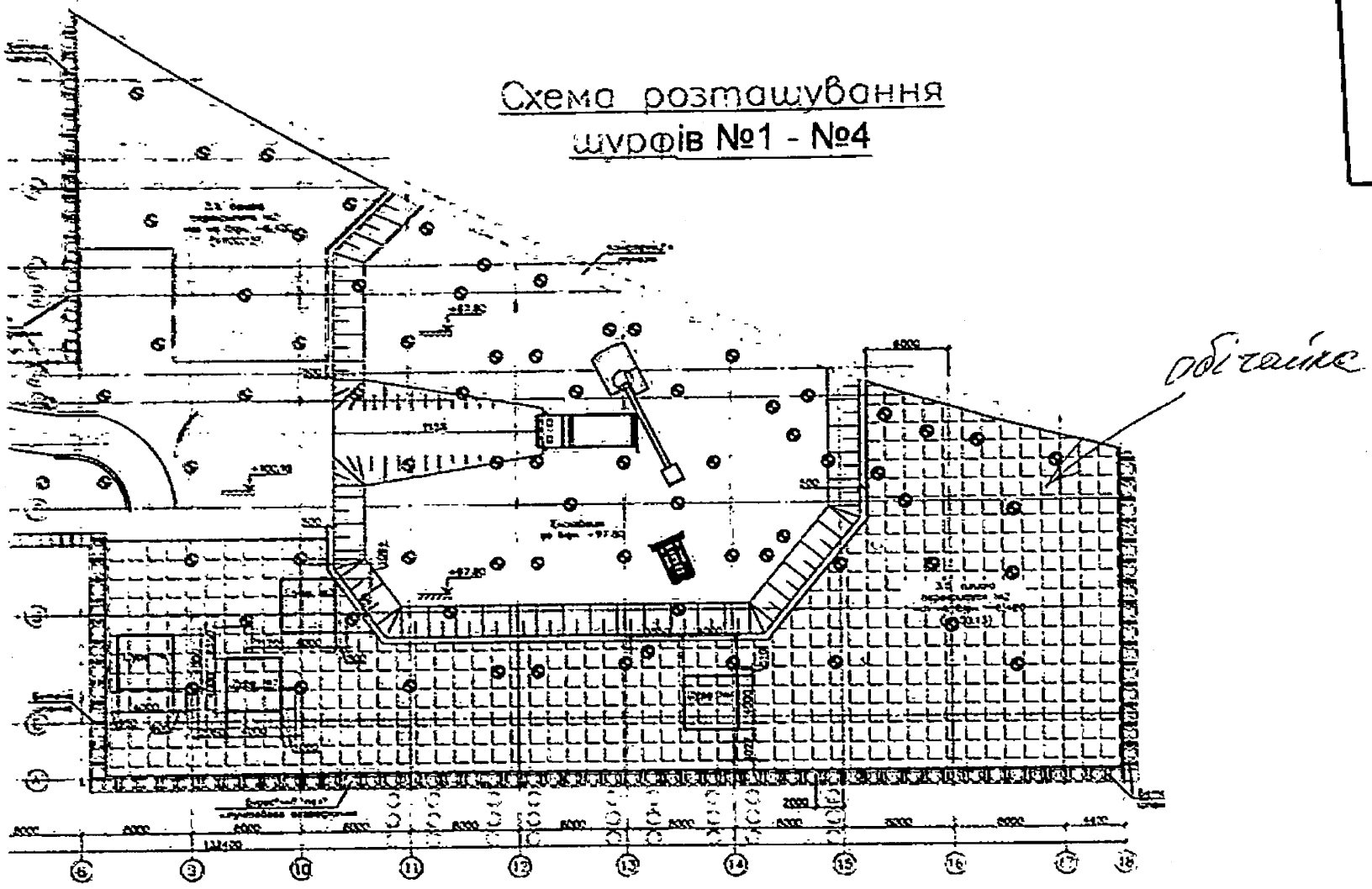

плита схема

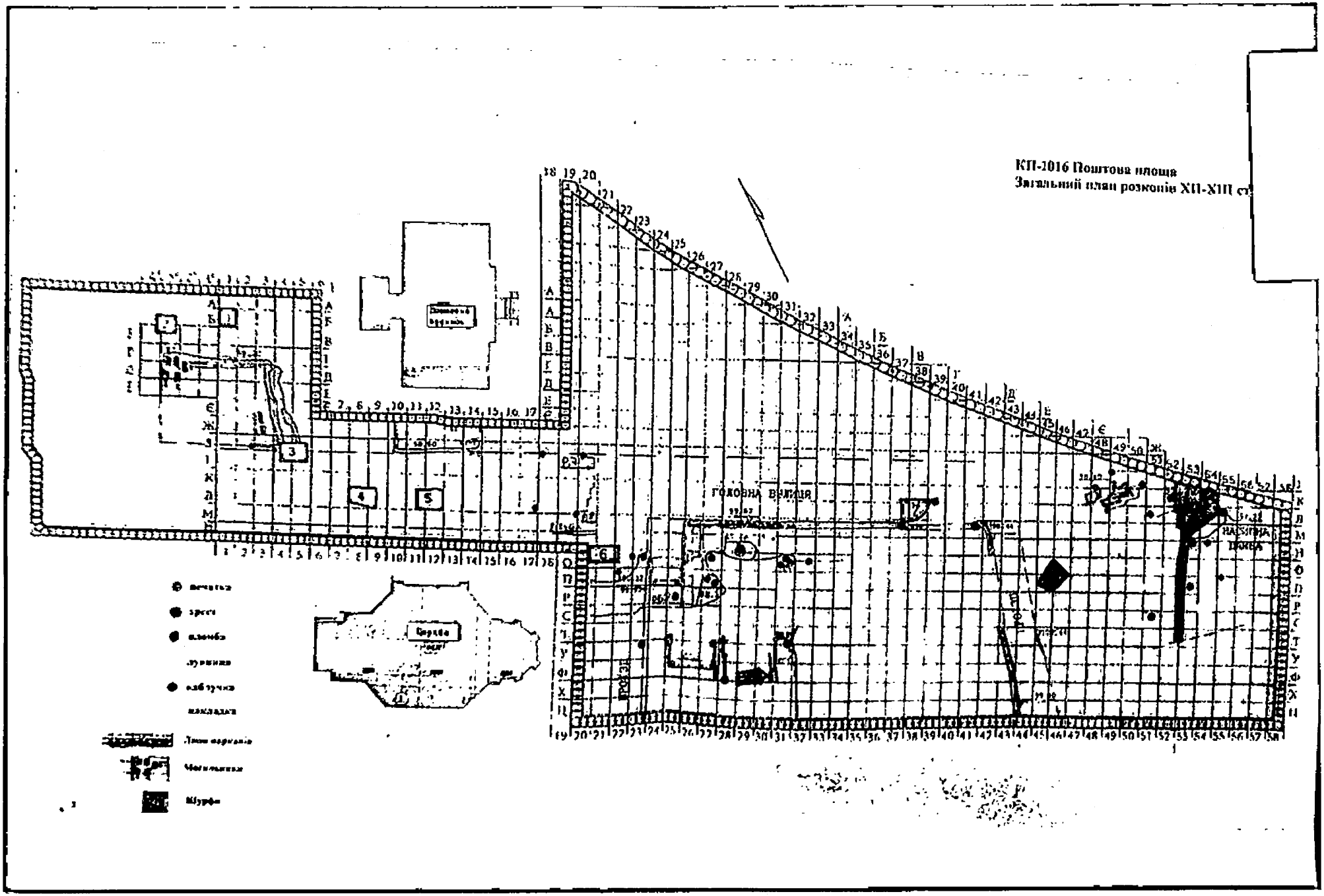
КП-2016 Поштова площа
Загальний план розкопів XII-XIII ст
ГОЛОВНА ВИЛИЦЯ
Церква

НАЦІОНАЛЬНА АКАДЕМІЯ НАУК УКРАЇНИ
ЦЕНТР АРХЕОЛОГІЇ КИЄВА ІНСТИТУТУ АРХЕОЛОГІЇ НАН УКРАЇНИ

04071, м. Київ, вул. Г. Сковороди, 9-Б **т/ф (044) 425-02-53**

вих. № 12-П
від 12.06.2017 р.

Директору КП «Дирекція будівництва шляхово-транспортних споруд м. Києва»
Калініну М.В.

Копія

Заступнику голови Київської міської державної адміністрації
Старостенко Г.В.

ПРИЙНЯТО 16.06.2017
Апарат виконавчого органу Київської міської ради (Київської міської державної адміністрації)
Управління документообігу та аналізу службової кореспонденції
П.І.Б.
Тел.: 202 75 58, 202 74 22

Шановний Максиме Володимировичу!

З приводу виконання робіт з археологічного нагляду та археологічних досліджень під час виконання земляних робіт (в т.ч. польові археологічні роботи) на земельній ділянці об'єкту «Будівництво об'єкту багатофункціонального призначення та комплексного благоустрою скверу на Поштовій площі окремою чергою будівництва у складі проекту «Реконструкція транспортної розв'язки на Поштовій площі у Подільському районі», що у м. Києві ДП "Центр археології Києва Інституту археології НАН України" просить звернути увагу на те, що пропоноване влаштування монолітної плити («обічайки») на позначці +100.130 не дозволить археологічно дослідити давньоруський культурний шар на площі приблизно 2000 кв. метрів потужністю 2,0 метри, фактично знищивши його.

Приймаючи на себе відповідальність за такий спосіб розкріплення паль огородження котловану, замовник будівництва, окрім непоправної шкоди безцінній історичній пам'ятці може завдати цілком матеріальний збиток державі знищенням культурного шару, який має грошовий вимір.

[redacted] ущерб [redacted]

За попередніми розрахунками здійсненими згідно затвердженої Методики грошової оцінки пам'яток затвердженої постановою Кабінету Міністрів України від 26 вересня 2002 р. N 1447, **мінімальна вартість культурного шару який потенційно можуть знищити** (без урахування сум вартості рухомих археологічних предметів, які не можна відокремити від пам'ятки без завдання їй шкоди та ринкової вартості прав, пов'язаних із земельною ділянкою відповідної категорії, на якій розташована археологічна пам'ятка) що може бути доведена на сьогоднішній день **становить 71416744,15 грн.**

З огляду на вищевикладене, Центр археології Києва НАН України просить ще раз проаналізувати і розглянути пропоновану нами технологію поетапного дослідження («захватками») давньоруського культурного шару, або повернутись до пошуку альтернативних варіантів розкріплення паль огородження котловану з метою недопущення імовірного знищення археологічної пам'ятки.

Також, просимо посприяти у вирішенні питання погашення заборгованості за вже виконані археологічні дослідження, а також поновлення стабільного фінансування розкопок.

Додатки:

1. Висновок про вартість культурного шару на Поштовій площі у Подільському р-ні м. Києва, який потенційно можуть знищити при накритті 2000 кв. м. технологічною плитою з відмітки +100,130 по б.с.
2. Кошторис вартості археологічних досліджень культурного шару на Поштовій площі у Подільському р-ні м. Києва, який потенційно можуть знищити при накритті 2000 кв. м. технологічною плитою з відмітки +100,130 по б.с.

З повагою,

Директор Центру археології Києва
ІА НАН України М.А.Сагайдак

Висновок про вартість культурного шару на Поштовій площі у Подільському р-ні м. Києва, який потенційно можуть знищити при накритті 2000 кв. м. технологічною плитою з відмітки +100,130 по б.с.

Вартість знищеного культурного шару розраховується згідно Методики грошової оцінки пам'яток затвердженої постановою Кабінету Міністрів України від 26 вересня 2002 р. N 1447.

Об'єктами грошової оцінки археологічних пам'яток є городища, кургани, залишки стародавніх поселень, стоянок, укріплень, військових таборів, виробництв, іригаційних споруд, шляхів, могильники, культові місця та споруди, мегаліти, **ділянки історичного культурного шару**, поля давніх битв, решітки життєдіяльності людини, що містяться під водою.

Для грошової оцінки археологічних пам'яток застосовується витратний підхід. В основу грошової оцінки археологічних пам'яток покладено витрати на роботи з їх археологічних досліджень за цінами, що встановлюються Держбудом і Мінкультури

На цей час, згідно актуальної інформації щодо залягання культурних шарів, вартість дослідження знищеного культурного шару на території Поштової площі у м. Києві становила б суму

8 401 969,90 грн. в т.ч. ПДВ. (див. Кошторис вартості дослідження).

Грошова оцінка археологічної пам'ятки проводиться шляхом застосування до витрат на роботи з археологічних досліджень (у цінах на дату оцінки) коефіцієнтів, що залежать від археологічної, культурної цінності, ступеня схоронності, раритетності пам'ятки, її місця у стародавній історії, розміру земельної ділянки, на якій вона розташована, за такою формулою:

Ва = Вад (Кх+Кк+Кс+Кі+Кп) + Врап + Вз, де

Ва - вартість археологічної пам'ятки, гривень;

Вад - витрати на роботи з археологічних досліджень пам'ятки, гривень;

Кх - коефіцієнт, що враховує віднесення пам'ятки до певної археологічної хронологічної групи;

Кк - коефіцієнт, що характеризує культурну цінність археологічної пам'ятки;

Кс - коефіцієнт, що враховує ступінь схоронності археологічної пам'ятки;

Кі - коефіцієнт, що враховує історичну цінність археологічної пам'ятки;

Кп - коефіцієнт, що враховує цінність археологічної пам'ятки залежно від її площі;

Врап - вартість рухомих археологічних предметів, які не можна відокремити від пам'ятки без завдання їй шкоди, гривень.

Вз - ринкова вартість прав, пов'язаних із земельною ділянкою відповідної категорії, на якій розташована археологічна пам'ятка, гривень.

Вартість рухомих археологічних предметів, які не можна відокремити від пам'ятки без завдання їй шкоди визначається на підставі результатів наукової, історичної та мистецтвознавчої експертизи.

Таким чином, згідно Методики, вартість можливо знищеного культурного шару на Поштовій площі розраховується із застосуванням наступних коефіцієнтів:

Показник	**Джерело інформації**	**Значення показника**
Вад - витрати на роботи з археологічних досліджень пам'ятки, гривень;		**8 401969,90 грн.**
Кх - коефіцієнт, що враховує віднесення пам'ятки до певної археологічної хронологічної групи;	За матеріалами Інституту археології НАН України	1,1
Кк - коефіцієнт, що характеризує культурну цінність археологічної пам'ятки;		2,0
Кс - коефіцієнт, що враховує ступінь схоронності археологічної пам'ятки;		1,8
Кі - коефіцієнт, що враховує історичну цінність археологічної пам'ятки;		1,3
Кп - коефіцієнт, що враховує цінність археологічної пам'ятки залежно від її площі;		2,3
Врап - вартість рухомих археологічних предметів, які не можна відокремити від пам'ятки без завдання їй шкоди, гривень.	Не визначалась в звязку з відсутністю результатів наукової, історичної та мистецтвознавчої експертиз	
Вз - ринкова вартість прав, пов'язаних із земельною ділянкою відповідної категорії, на якій розташована археологічна пам'ятка, гривень.	Визначається згідно висновку департаменту Земельних ресурсів КМДА	
Ва – ймовірний розмір збитку від знищення частини ділянки пам'ятки археології, гривень		**71 416 744,15** Грн.

Таким чином, мінімальна вартість культурного шару який потенційно можуть знищити (без урахування сум вартості рухомих археологічних предметів, які не можна відокремити від пам'ятки без завдання їй шкоди та ринкової вартості прав, пов'язаних із земельною ділянкою відповідної категорії, на якій розташована археологічна пам'ятка) що може бути доведена на сьогоднішній день становить **71 416 744,15**грн.

[redacted]

Негативная оценка Института археологии

НАЦІОНАЛЬНА АКАДЕМІЯ НАУК УКРАЇНИ

ІНСТИТУТ АРХЕОЛОГІЇ

проспект Героїв Сталинграда, 12,
04210, Київ-210, УКРАЇНА
Тел. 418 27 75, факс: 418 33 06,
E-mail: sekretar@iananu.org.ua

NATIONAL UKRAINIAN ACADEMY OF SCIENCES

INSTITUTE OF ARCHAEOLOGY

12, Geroiv Stalingrada ave.,
04210, Kyiv-210, UKRAINE.
Tel.: 418 27 75, fax: 418 33 06;
E-mail: sekretar@iananu.org.ua

№ 125/01-10-230 «03» квітня 2017 р.

На Ваш № _____

Експертна оцінка Інституту археології НАН України Проекту "Реконструкція транспортної розв'язки на Поштовій площі у Подільському районі м. Києва. Будівництво об'єкту багатофункціонального призначення та комплексного благоустрою скверу на Поштовій площі (II черга). Коригування"

Інститут археології НАН України у відповідь на лист №31-652 від 22.03.2017 р. щодо погодження скоригованого проекту в частині зміни вхідної групи об'єкту №1 по об'єкту "Реконструкція транспортної розв'язки на Поштовій площі у Подільському районі м. Києва. Будівництво об'єкту багатофункціонального призначення та комплексного благоустрою скверу на Поштовій площі (II черга). Коригування", повідомляє:

1. У наданому на погодження томі I відсутнє перше завдання на проектування об'єкту "Реконструкція транспортної розв'язки на Поштовій площі у Подільському районі м. Києва. Будівництво об'єкту багатофункціонального призначення та комплексного благоустрою скверу на Поштовій площі". У томі подано Доповнення до завдання на коригування проекту, але **його не можна брати до розгляду, оскільки воно не оформлене згідно норм, передбачених ДБН**: із п'яти необхідних підписів – на титульній сторінці – є тільки два.

2. Як відомо, під час виконання земляних робіт на території будівництва виникли "обставини непереборної сили" – археологічні об'єкти. Це вимагало внесення змін до початкового завдання, а відтак і коригування всього проекту, що, як видно із представленої документації, було цілковито проігноровано. Інакше кажучи, не були враховані нові юридично-правові обставини, що виникли в частині охорони культурної спадщини, а саме: зміна статусу території забудови. Як на пам'ятку археології, занесену до Державного реєстру під № 972-Кв, на неї поширюється дія "Закону про охорону культурної спадщини" та "Закону про охорону археологічної спадщини". У наданому проекті немає жодного документального

000425

підтвердження наявності відповідної (проектно-пошукової) документації, яка б враховувала наявність на території будівництва пам'ятки археології.

3. Ще в 2013 році для об'єкту проектування на Поштовій площі було зроблено розрахунок категорії складності, згідно з яким його віднесли до IV категорії. Але в томі 1 **відсутній такий висновок експертизи,** а сама довідка про розрахунок категорії складності підписана тільки трьома з необхідних чотирьох посадових осіб, тому вона не може бути визнана дійсною. У цьому документі, а саме в п. 6, натрапляємо на такий оригінальний вислів: *"Об'єкт розташований в охоронній зоні об'єктів культурної спадщини, але не є об'єктом культурної спадщини"*. Що це – свідчення фахової некомпетентності осіб, які підписали документ, чи спроба словесною казуїстикою приховати дійсний зміст?

4. У зв'язку з наявністю низки недоліків і фактів очевидного порушення пам'яткоохоронного законодавства, як у І томі поданого проекту, так і в проекті початковому, що з невідомих нам причин не надавався на погодження Інституту археології НАН України, вважаємо можливим повернутися до розгляду цього питання тільки після виконання наступних умов:

а) негайно призупинити будівельні роботи, які ведуться з грубим порушенням законодавства України;

б) скоригувати завдання на проектування за участі Інституту археології НАН України;

в) скоригувати проектно-пошукову документацію і знову подати її на погодження до Інституту археології НАН України;

г) згідно з вимогами чинного законодавства, які передбачають коригування проекту в пункті обмежень у зв'язку із суттєвими змінами технічних та техніко-економічних показників (більше ніж на 5%), необхідно отримати нові містобудівні умови та обмеження.

Директор Інституту археології,
член-кореспондент НАН України В.П. Чабай

[redacted] розпорядчий КМДА [redacted]

ВИКОНАВЧИЙ ОРГАН КИЇВСЬКОЇ МІСЬКОЇ РАДИ
(КИЇВСЬКА МІСЬКА ДЕРЖАВНА АДМІНІСТРАЦІЯ)

РОЗПОРЯДЖЕННЯ

28.10.2015 № 1055

Про збереження, дослідження та консервацію (в тому числі шляхом проведення експериментальних робіт) археологічних знахідок на ділянці прибережного міського кварталу Середньовічного Києва на Поштовій площі

Відповідно до Закону України «Про місцеве самоврядування в Україні», Закону України «Про охорону культурної спадщини», Закону України «Про регулювання містобудівної діяльності», статті 22 Закону України «Про столицю України – місто-герой Київ», враховуючи рішення комітету Верховної Ради України з питань культури і духовності «Про збереження об'єктів культурної спадщини під час реалізації інвестиційного проекту будівництва об'єкта багатофункціонального призначення та комплексного благоустрою скверу на Поштовій площі у м. Києві», з метою збереження, дослідження та консервації археологічних знахідок на ділянці прибережного міського кварталу Середньовічного Києва на Поштовій площі, яка знайдена під час археологічних розкопок на Поштовій площі, в межах функцій органу місцевого самоврядування:

1. Здійснити збереження, дослідження та консервацію (в тому числі шляхом проведення експериментальних робіт) археологічних знахідок на ділянці прибережного міського кварталу Середньовічного Києва на Поштовій площі протягом 2015 року та наступних років.

2. Визначити замовником робіт, зазначених у пункті 1 цього розпорядження, комунальне підприємство «Дирекція будівництва шляхово-транспортних споруд м. Києва».

3. Комунальному підприємству «Дирекція будівництва шляхово-транспортних споруд м. Києва» у встановленому порядку:

018276

3.1. Визначити підрядну організацію для виконання робіт зі збереження, дослідження та консервації (в тому числі шляхом проведення експериментальних робіт) археологічних знахідок на ділянці прибережного міського кварталу Середньовічного Києва на Поштовій площі.

3.2. Одержати дозвіл центрального органу виконавчої влади, що реалізує державну політику у сфері охорони культурної спадщини – Міністерства культури України, на проведення робіт, зазначених в пункті 1 цього розпорядження.

3.3. Забезпечити дотримання вимог законодавства України щодо порядку виконання робіт, зазначених у пункті 1 цього розпорядження.

3.4. Забезпечити дотримання вимог Правил благоустрою міста Києва, затверджених рішенням Київської міської ради від 25 грудня 2008 року №1051/1051.

3.5. Роботи, передбачені в пункті 1 цього розпорядження, включити до складу проекту «Реконструкція транспортної розв'язки на Поштовій площі».

3.6. Під час укладання договору підряду на виконання робіт, зазначених у пункті 1 цього розпорядження, обов'язково передбачити умови щодо надання підрядником гарантії якості виконаних робіт.

4. Взяти до відома, що фінансування робіт, зазначених в пункті 1 цього розпорядження, буде здійснено за рахунок коштів міського бюджету та за рахунок залучених в установленому порядку коштів.

5. Департаменту будівництва та житлового забезпечення виконавчого органу Київської міської ради (Київської міської державної адміністрації) подати до Департаменту економіки та інвестицій виконавчого органу Київської міської ради (Київської міської державної адміністрації) інвестиційні пропозиції до програм економічного і соціального розвитку м.Києва на 2015 рік та наступні роки по об'єкту «Реконструкція транспортної розв'язки на Поштовій площі» з урахуванням виконання робіт, визначених в пункті 1 цього розпорядження.

6. Контроль за виконанням цього розпорядження покласти на заступників голови Київської міської державної адміністрації згідно з розподілом обов'язків.

Голова

В. Кличко

[redacted] Решение Комитета ВР [redacted]

ВЕРХОВНА РАДА УКРАЇНИ

КОМІТЕТ З ПИТАНЬ КУЛЬТУРИ І ДУХОВНОСТІ

Р І Ш Е Н Н Я

Про збереження об'єктів культурної спадщини під час реалізації інвестиційного проекту будівництва об'єкта багатофункціонального призначення та комплексного благоустрою скверу на Поштовій площі у м. Києві

Протокол № 16 від 17.06.2015 р.

Виконавчий орган Київської міської ради (КМДА) розпорядженням від 17.01.2013 № 45 оголосив проведення інвестиційного конкурсу із залучення інвестора для реалізації інвестиційного проекту будівництва об'єкта багатофункціонального призначення та комплексного благоустрою скверу на Поштовій площі у складі проекту «Реконструкції транспортної розв'язки на Поштовій площі у Подільському районі» (Геннідрядник – Альтіс-Холдинг). Переможцем визначено ТОВ «ХЕНСФОРД-УКРАЇНА», результати затверджені розпорядженням КМДА від 26.03.2013 № 380.

Під час розкопок на Поштовій площі 27.02.2015 археологи на глибині 7,5 м відкрили фрагмент вулиці середньовічного Києва (за попередніми оцінками – XI – XII століття): зокрема фрагмент будівлі – кілька вінців зрубу і частокіл, між якими проходила колись вулиця. Залишки розташовуються у культурному шарі доби Київської Русі і перебувають у задовільному стані – збереглися під шаром грунту понад 7 м. На всій глибині дослідження спостерігається нашарування більш пізніх артефактів, у тому числі будівлі XVII – XVIII століття. Неподалік від знахідки XVII – XVIII століття розташовувалася міська пристань. Археологи передбачають виявити на цій ділянці залишки інших будівель.

Наказом Міністерства культури України від 16.03.2015 № 131 була створена Робоча група по врегулюванню питань, пов'язаних з завершенням археологічних досліджень та музеєфікації знахідки. До складу робочої групи увійшли представники інвестора, будівельники, проектувальники, реставратори, археологи, експерти, представники громадськості.

29.04.2015 на засіданні Робочої групи було поінформовано забудовника інвестора про кримінальну відповідальність у разі пошкодження або знищення знахідки.

Зважаючи на важливість археологічних об'єктів, знайдених на Поштовій площі у місті Києві, на необхідність збереження історико-культурної спадщини для прийдешніх поколінь та враховуючи позиції Міністерства культури України, Київської міської державної адміністрації про музеєфікацію знайдених археологічних об'єктів,

Комітет з питань культури і духовності за результатами виїзного засідання 20.05.2015 вирішив рекомендувати:

1. Міністерству культури України, Міністерству внутрішніх справ України, Київській міській державній адміністрації надати Комітету Верховної Ради України з питань культури і духовності копії усіх документів, пов'язаних з реалізацією інвестиційного проекту будівництва об'єкта багатофункціонального призначення та комплексного благоустрою скверу на Поштовій площі.

2. Міністерству культури України, Міністерству внутрішніх справ України, Київській міській державній адміністрації призупинити і у відповідності до статті 36 Закону України «Про охорону культурної спадщини» не видавати дозвіл на відновлення будь-яких земляних робіт, пов'язаних з реалізацією інвестиційного проекту будівництва об'єкта багатофункціонального призначення та комплексного благоустрою скверу на Поштовій площі, до завершення археологічних досліджень відповідної території.

3. Міністерству регіонального розвитку, будівництва та житлово-комунального господарства України, Державній архітектурно-будівельній інспекції України провести перевірку щодо дотримання вимог законодавства при оформленні документів, пов'язаних з реалізацією інвестиційного проекту будівництва об'єкта багатофункціонального призначення та комплексного благоустрою скверу на Поштовій площі, та відповідності виконуваних робіт затвердженим проектним рішенням з урахуванням факту виявлення об'єкта культурної спадщини.

4. Кабінету Міністрів України, Міністерству фінансів України, Міністерству культури України, Інституту археології НАН України забезпечити:

- проведення археологічних досліджень на території Поштової площі у місті Києві;

- занесення щойно виявленого об'єкта археології до Державного реєстру нерухомих пам'яток України, а рухомих предметів – до державної частини Музейного фонду України;

- розробку та затвердження проекту музеєфікації пам'яток культурної спадщини та пов'язаних з ними рухомих предметів.

5. Міністерству культури України, Київській міській державній адміністрації опрацювати питання (спів)фінансування музеєфікації пам'яток культурної спадщини та пов'язаних з ними рухомих предметів.

7. Міністерству культури України, Київській міській державній адміністрації розглянути укладання охоронного договору відповідно до статті 23 Закону України «Про охорону культурної спадщини» та внесення належних змін до Міжнародного договору щодо будівництва об'єкта багатофункціонального призначення з комплексного благоустрою скверу на Поштовій площі.

8. Міністерству юстиції України, Міністерству внутрішніх справ України вжити заходів для встановлення кінцевого вигодоодержувача ТОВ «ЛЕНСФОРД-УКРАЇНА» та генпідрядника корпорації Альтіс-Холдинг.

9. Кабінету Міністрів України, Міністерству культури України, Міністерству регіонального розвитку, будівництва та житлово-комунального господарства України, Міністерству юстиції України, Міністерству внутрішніх справ України, Київській міській державній адміністрації, Інституту археології НАН України щоквартально інформувати Комітет Верховної Ради України з питань культури і духовності про стан виконання цього Рішення.

Контроль за виконанням цього Рішення покласти на Голову підкомітету з питань охорони історико-культурної спадщини Таруту Сергія Олексійовича.

Голова Комітету **М. КНЯЖИЦЬКИЙ**

експонатами, просимо Дирекцію будівництва шляхово-транспортних споруд м.Києва терміново вирішити питання забезпечення охорони розкопаних об'єктів, виділивши для їх тимчасового зберігання приміщення площею 300-400 кв.м. Нагадаємо, що це питання неодноразово підіймалося археологами:

- на технічних нарадах в Дирекції будівництва шляхово-транспортних споруд (що зафіксовано в протоколах цих засідань);

- у дорученнях, в тому числі й Подільській райдержадміністрації, на нарадах, які проводилися заступником голови КМДА Г.В.Старостенко;

- у зверненні Центру археології Києва до гендиректора КНМЦ (лист № П-8 від 16.03.2017 р., на який не отримано відповіді).

Приміщення має бути впорядкованим як тимчасове сховище, призначене для зберігання вологої археологічної деревини та розробки і впровадження в практику методики консерваційно-реставраційних робіт. Усі ці науково-дослідницькі процедури мають бути забезпечені фінансуванням, яке, за попереднім розрахунком, складає 14,5 млн. грн.

4. Негайного погасити інвестором заборгованість (з листопада 2016 р. по березень 2017 р.) за вже виконані археологічні дослідження.

5. У зв'язку з зафіксованим розкопками на Поштовій площі унікальним станом збереженості археологічних об'єктів доби Київської Русі та прийнятим рішенням про музеєфікацію цих об'єктів у автентичному вигляді, переглянути умови та вартість археологічних досліджень на ділянці забудови, що здійснювалися за Договором, укладеним між ДП «Центр археології Києва НАН України» та КП «Дирекція будівництва шляхово-транспортних споруд м. Києва».

Щодо отриманих результатів, повідомляємо, що розкопками Центру археології Києва в зоні забудови протягом польових сезонів 2015-2016 рр. окрім кількатисячної колекції артефактів, добутих з культурного шару XVI-XVIII ст., на вже розкритих ділянках культурного шару доби Київської Русі (XI-XII ст) виявлено: 11 поховань XI-XII ст., садибний комплекс, обмежений вулицею з двома примикаючими провулками, огородженими добре збереженими парканами, а також рештки штучної земляної дамби з дерев'яними конструкційними елементами.

Добуті матеріали пройшли перший етап наукової обробки, проведений Науково-практичним центром реконструкції історичного середовища, – включно з

георадарним скануванням территорії забудови. За отриманими в результаті цих досліджень даними, площа майбутньої музейної експозиції має становити щонайменше 1 тис. кв.м, без урахування технічно-службових приміщень. Зазначена площа може бути скоригована після остаточного завершення польових археологічних робіт та комплексного наукового аналізу отриманих матеріалів.

Концептуальні положення майбутнього музею на сьогодні виглядають як основні стратегічні напрямки, котрі обов'язково мають бути представлені в майбутній експозиції. У їх числі – реконструйований, за отриманими даними, історичний ландшафт, природне довкілля, флора й фауна часів Київської Русі та пізнього Середньовіччя. За антропологічними матеріалами та їх генетичним аналізом майбутнім відвідувачам музею будуть представлені фізиологічні, вікові та етнічні характеристики людності, що населяла наше місто з часів його виникнення. Ці характеристики має доповнити картина житлового середовища, яка демонструватиме міську планувальну структуру та типи й конструкції будівель, в яких мешкали давні кияни. У світлі виявлених знахідок – актових матеріалів – висвітлюватиметься питання про функції, які виконувала територія Поштової площі в міському організмі Києва протягом усього Середньовіччя, починаючи з останьої чверті I тис. і закінчуючи рубежем XVII-XVIII ст.

Окремий розділ, згідно концепції, має бути присвячений визначним історичним подіям, які напряму пов'язані з даним міським осередком (наприлад, акт хрещення киян у 988 році, або дипломатична місія княгині Ольги до Константинополя). Органічно і яскраво доповнюватиме ці розділи багатющий археологічний матеріал, який демонструватиме матеріальну культуру Києва: вироби різних міських ремесел, прикраси, побутові предмети, гроші, зброю, деталі військового спорядження, одягу тощо.

Те, що пізнавальний процес буде розгортатися через експозицію археологічних об'єктів та знахідок безпосередньо на місці їхнього побутування, автентичність експонованих рухомих і нерухомих артефактів, хвилюватиме відвідувачів, викликатиме особливе почуття причетності до історії міста, пробуджуватиме бажання дізнатися більше про його минуле.

Директор Центру археології Києва **М.А. Сагайдак**

УКРАЇНА

СВЯТОШИНСЬКА РАЙОННА В МІСТІ КИЄВІ
ДЕРЖАВНА АДМІНІСТРАЦІЯ

просп. Перемоги, 97, м. Київ, 03115, тел. (044) 424-30-06, факс (044) 424-34-16,
E-mail: dok.vdsrda@ukr.net Код ЄДРПОУ 37395418

N 7

_____ № _____

на № _____ *від* _____

Київська міська
державна адміністрація

Директорові Департаменту
економіки та інвестицій
Принаді С. І.

Директорові Департаменту
фінансів
Репіку В. М.

Директорові Департаменту
Культури
Поповій Д. О.

Голові постійної комісії Київської
міської ради з питань культури,
туризму та інформаційної політики
Мусі В. В.

Голові постійної комісії Київської
міської ради з питань бюджету та
соціально-економічного розвитку
Страннікову А. М.

Про збільшення обсягу фінансування робіт із капітального ремонту Центральної районної бібліотеки ЦБС «СВІЧАДО»

Святошинська районна в місті Києві державна адміністрація просить збільшити обсяг фінансування робіт із капітального ремонту приміщення Центральної районної бібліотеки ЦБС «СВІЧАДО» (бульв. Ромена Роллана, 13-В), що передбачено Програмою економічного і соціального розвитку м. Києва на 2017 рік на 2 000 тис. грн, за рахунок зменшення видатків за КЕКВ 3110 «Придбання обладнаня та предметів

довгострокового користування», які були передбачені у 2017 році по спеціальному фонду (бюджет розвитку) на придбання обладнання для нової бібліотеки «Biblioteka Hub».

Збільшення обсягів видатків на 2000 тис. грн для здійснення капітального ремонту приміщення Центральної районної бібліотеки ЦБС «СВІЧАДО», обумовлене проведенням грунтовних експертних досліджень стану будівлі та внутрішніх приміщень бібліотеки, а також зумовлене необхідністю розроблення проектно-кошторисної документації.

З метою створення нового бібліотечного простору, зонування, оснащення новою сучасною технікою і технологіями для поєднання традиційного бібліотечного обслуговування і сервісу електронної бібліотеки та забезпечення успішної реалізації пілотного проекту щодо створення нової бібліотеки «Biblioteka Hub», на базі приміщень Центральної районної бібліотеки ЦБС «СВІЧАДО» (бульв. Ромена Роллана, 13-В) з урахуванням інноваційних змін у бібліотечній сфері, а також сучасних досліджень стратегій розвитку бібліотек, необхідно повне переоснащення та перепланування приміщень,

З повагою

Голова В. Каретко

Теренчук Юлія Валеріївна
450 07 19

ГО «ГОЛОСІЇВСЬКА КРИЇВКА»

03022, м. Київ, Голосіївський район, вул. Васильківська, 27, корпус 2, офіс 1, +380937251727

№ 8

від «12» липня 2017 р. № 12-17

Київська міська рада
13.07.2017 № **08/12347**

Голові постійної комісії Київської міської ради з питань культури, туризму та інформаційної політики Мухі В.В.

Голові постійної комісії Київської міської ради з питань бюджету та соціально-економічного розвитку Страннікову А. М.

Звертаємося до Вас із проханням виділити кошти на часткове покриття видатків 3-го Київського молодіжного патріотичного Фестивалю «Голосіївська криївка»-2017, який відбудеться 9-10 вересня 2017 року у Голосіївському парку імені Максима Рильського, у розмірі 284 106 (двісті вісімдесят чотири тисячі сто шість) грн.

Фестиваль «Голосіївська криївка» патріотичний, молодіжний фестиваль імені Мирослава Мисли – українського військовика, молодшого лейтенанта, командира взводу окремої зведеної штурмової роти «Карпатська Січ» 93-ї ОМБр, який 2 жовтня 2016 загинув поблизу села Кримське, Луганської області від множинних вогнепальних поранень під час мінометного обстрілу.

Цьогорічний фестиваль присвячений відзначенню 100-річчя подій Української революції 1917 - 1921 років та вшанування пам'яті її учасників згідно з Указом Президента України №17/2016. Та 60-ти річчю Голосіївського парку імені Максима Рильського який був закладений у 1957 році у північній частині Голосіївського лісу.

Додаток №1 Бюджет фестивалю (5 аркушів), Головенко
Додаток №2 Формат фестивалю (1 аркуш).

З повагою,
Голова
ГО «Голосіївська криївка»

Громадська організація «ГОЛОСІЇВСЬКА КРИЇВКА» Ідентифікаційний код 40297735 Україна м. Київ

(підпис) (Андрійко Р.Ю.)

ГО «ГОЛОСІЇВСЬКА КРИЇВКА»

03022, м. Київ, Голосіївський район, вул. Васильківська, 27, корпус 2, офіс 1, +380937251727

Додаток № 1, ст.1

Бюджет фестивалю

№ п/п	Найменування (робіт, послуг) 3-го Київького молодіжного патріотичного Фестивалю « Голосіївська криївка»-2017	Загальна сума витрат, грн.	За рахунок Київської міської ради, грн.
1.	**Матеріальне заохочення працівників:** (організаційний комітет ГО «Голосіївська Криївка»)	132 000,00	
2.	**Оренда сценічного обладнання Етно-рок сцена:** (звукове обладнання, модульно-сценічне обладнання, мультимедійне обладнання, світлове обладнання)	174 051,00	174 051,00
3.	**Конструкція малої сцени:** (Мистецько-повстанської)	20 000,00	
4.	**Матеріальна винагорода артистам:** Тінь Сонця (Київ), Фліт (Івано-Франківськ), VEREMIY (Київ), GO-A (Київ), Рутенія (Київ), Хорея Козацька (Київ), ВІЙ (Київ), Друже Музико (Одеса), Полікарп (Київ), Залізний Хрест (Львів), Колір Ночі (Ржищів)	180 000,00	
5.	**Трансфер учасників фестивалю**	12 000,00	
6.	**Проживання учасників фестивалою**	8 000,00	
7.	**Поліграфічна продукція інформаційного змісту:** (буклети, путівники, плакати, програми, запрошення) **Банери:** (1 шт. -12 м на 4.5 м, (банерна сітка), 1 шт. 1.6 м на 14 м, 2 шт. 7 м. на 2 м. (банерна сітка)) **Сувенірна продукція:** (футболки, календарі, браслети, ручки, чашки)	110 055,00	110 055,00
8.	**Інформаційна підтримка:** (виготовлення радіо і теле ролика, реклама соцмережі, ролики на радіо та телебаченні, бігборди, сітілайти, реклама в метро)	122 000,00	
9.	**Господарська частина:** (оренда туалетів, оренда дизельних електрогенераторів, декор сцени (тюки з сіном), денні ліхтарі, вказівники на фестиваль)	45 000,00	
10.	**Облаштування наметового містечка та польової кухні**: (дрова, вода, казани, столи, лавки, господарський інвентар)	25 000,00	
11.	**Охорона**	28 000,00	
	Разом:	856 106,00	284 106,00

З повагою,
Голова
ГО «Голосіївська криївка»

Громадська організація «ГОЛОСІЇВСЬКА КРИЇВКА» Ідентифікаційний код 40297785 Україна * м.Київ

(підпис) (Андрійко Р.Ю.)

Оренда сценічного обладнання Етно-рок сцена

Додаток № 1, ст.2,3

www.iqtech.com.ua
IQtech - event service
Технічна підтримка заходів різного рівня
Професійні сценічні інсталяції

CEO, Co-Founder
Vasenko Oleksandr
097-461-69-18
vo@iqtech.com.ua

Кошторис фестивалю ГОЛОСІЇВСЬКА КРИЇВКА-2017

ГО "ГОЛОСІЇВСЬКА КРИЇВКА", 40297785, 03022, м.Київ, ВУЛИЦЯ ВАСИЛЬКІВСЬКА, 27, КОРП 2, ОФІС 1

#	Name	About	Ціна грн	К-сть	Загалом	Сума грн
	Звукове обладнання					
1	ParkAudio LineArray8	Main line, лінійний масив 62кВт	9000,00	2	18000,00	36700,00
2	Midas M32	Мікшерна консоль 32кан., 16 Aux	2000,00	1	2000,00	
3	JBL PRX612M/PRX518S	Сценічний монітор	500,00	4	2000,00	
4	PA CX5115M	Сценічний монітор	500,00	4	2000,00	
5	PA DF2804 DSP	Підсилювач	500,00	1	500,00	
6	PA Duplex Set	Прострілн	3200,00	1	3200,00	
7	Yamaha Stage Custom	Барабанна установка	1000,00	1	1000,00	
8	Fender Twinamp/Twinreverb, Ampeg SVT Pro 410	Гітарний підсилювач	600,00	3	1800,00	
9	BSS AR-133	DI Box	150,00	7	1050,00	
10	Shure SM/Beta58, SM57, Beta52A	Динамічний мікрофон	150,00	9	1350,00	
11	Shure Beta 91, 98, SM81	Конденсаторний мікрофон	200,00	9	1800,00	
12	Мікрофонна, клавішна, гітарна, пюпітр	Стійка	100,00	16	1600,00	
13	Sennheiser/Shure	Радіосистема	200,00	2	400,00	
	Модульно-сценічне обладнання					
14	Арочне накриття типу супер-ліфт	периметр 10*6, висота 5,5м у основі, 7 м у вершині	12000,00	1	12000,00	30660,00
15	Подіумне дзеркало	10x6	150,00	60	9000,00	
16	Подіумні підвищення для операторів	1,25x1,25м, висота 1,2м	230,00	2	460,00	
17	Ліній світлового підвісу	10 м	800,00	2	1600,00	
18	Захист комутації	AdamHall Defender	100,00	16	1600,00	
19	Лаєрна конструкція	6-8 м висота, 3x2 периметр	3000,00	2	6000,00	

Мультимедійне обладнання						
20	LED екран	3x4, p10	750,00	12	9000,00	10600,00
21	Відеокамера SONY PXW-X160		800,00	2	1600,00	
Світлове обладнання						
22	Beam 7R	Рухомі голови променевого типу	500,00	10	5000,00	20700,00
23	Wash zoom Moving head	Рухомі голови заливаючого типу	350,00	8	2800,00	
24	Spot Moving head	Рухомі голови комбінованого типу	450,00	8	3600,00	
25	Flash blind	Сплеш	200,00	8	1600,00	
26	Dimmer	дімер	200,00	2	400,00	
27	Light converse design	Консоль управління	800,00	1	800,00	
28	COB	статичні прилади заливного типу 5x30 Вт	200,00	12	2400,00	
29	DTS follow spot 575	Світлові пушки	500,00	1	500,00	
30	LED PAR 56	статичні прилади заливного типу 3x54 Вт	150,00	12	1800,00	
31	Hazer Tour II	Туман-машина	1800,00	1	1800,00	
Робоча група						
32	Звукорежисер заходу		1500,00	1	1500,00	15500,00
33	Стейджмен		1200,00	2	2400,00	
34	Художник по світлу		1500,00	1	1500,00	
35	Оператор світлової пушки		800,00	1	800,00	
36	Відеорежисер лінійного монтажу		1500,00	1	1500,00	
37	Відеооператор		1500,00	2	3000,00	
38	Сценічний інженер		800,00	6	4800,00	
Вантажний транспорт			16,00	800	12800,00	12800,00
Транспорт для персоналу			4,00	400	1600,00	1600,00
Разом за один день фестивалю						128560,00
Разом за два дні фестивалю (вартість оренди обладнання за другий день складає половину вартості першого дня, робота спеціалістів рахується по повній вартості)						193390,00
Загальна знижка					10%	19339
Загальна сума зі знижкою						174051,00

Кошторис включає в себе більшу сцену (10x6 це розміри лише сценічної конструкції + портали та більша висота для кращого розкриття роботи світлового обладнання). LED екран та зйомка з пост-монтажем

ГО «ГОЛОСІЇВСЬКА КРИЇВКА»

03022, м. Київ, Голосіївський район, вул. Васильківська, 27, корпус 2, офіс 1, +380937251727

від «12» липня 2017 р. № 12-17

Додаток № 2

Формат фестивалю

Фестиваль «Голосіївська криївка» – молодіжний патріотичний, фестиваль, який вже третій рік поспіль відбувається в Голосіївському парку столиці України – місті Києві.

Формат фестивалю ділиться на такі локації що розташовані на галявині національного природного парку «Голосіївський»:

- мистецька (мала) сцена – передбачає виступи громадських діячів, істориків, політиків, письменників, поетів, музикантів (бардів, лірників, кобзарів);
- дитячий майданчик – передбачає виступи дитячих колективів з Києва та Київщини, майстер-класи з українських, традиційних ремесел: ковальство, гончарство, ткацтво та з сучасного мистецтва;
- музична (головна) сцена – об'єднує виступи найкращих українських рок-гуртів;
- та літературний майданчик для поетів-початківців біля Київського літературно-меморіального музею Максима Рильського.

В рамках фестивалю діє військово-патріотичне таборування, де навчають тактичній медицині, основам ведення малої війни, володінню зброєю, саперній справі з інструкторами, які пройшли «горнило» війни на сході України.

Наше досягнення – національно-патріотичне виховання, популяризація української музики, історії, створення простору для налагодження діалогу та співпраці діячів сучасного та традиційного мистецтва, зв'язок між поколіннями.

З повагою,
Голова
ГО «Голосіївська криївка» (Андрійко Р.Ю.)

Громадська організація «ГОЛОСІЇВСЬКА КРИЇВКА» м.п. Ідентифікаційний код 40297785 Україна м. Київ

(підпис)

ФІЗИЧНА ОСОБА-ПІДПРИЄМЕЦЬ
БУТКО ВІКТОР ІВАНОВИЧ

84178, Донецька обл., Слов'янський район, смт. Мирне, вул. Садова 11.
ЄДРПОУ 1764906179; платник єдиного податку III група (без ПДВ)
р/р 26007053606456 в Краматорська філія ПАТ КБ «Приватбанк» МФО 335548.

Керівнику
ГРОМАДСЬКОЇ ОРГАНІЗАЦІЇ "ГОЛОСІЇВСЬКА КРИЇВКА"
Ідентифікаційний код 40297785
03022, м.Київ, вул. ВАСИЛЬКІВСЬКА, БУД. 27
КОРПУС 2, ОФІС 1

Комерційна пропозиція

Поліграфічна продукція:
1. Буклети А4, (4+4) папір крейдований 130 г/м2, 2 фальци
500 шт. =950,0 грн/ 1000 шт. =1150,0 грн
2. Путівник А5, 8 стор (4+4) папір крейд 115 г/м2, 2 скоби
500 шт. =2200,0 грн/ 1000 шт. =2700,0 грн
Путівник А5, 16 стор (4+4) папір крейд 115 г/м2, 2 скоби
500 шт. =3700,0 грн/ 1000 шт. =4400,0 грн
3. Плакати А1, (4+0) папір крейд 150 г/м2
10 шт. =1000,0 грн/ 100 шт. =2900,0 грн/ 500 шт. =4000,0 грн
Плакати А2, (4+0) папір крейд 150 г/м2
10 шт. =800,0 грн/ 100 шт. =2000,0 грн/ 500 шт. =2500,0 грн
4. Програми А3, (4+4) папір крейд 170 г/м2, 1 фальц
100 шт. =1300,0 грн/ 500 шт. =2300,0 грн/ 1000 шт. =2800,0 грн
5. Запрошення 100х210 мм, (4+4), папір крейд 250 г/м2
500 шт. =700,0 грн/ 1000 шт. =800,0 грн/ 2500 шт. =1350,0 грн

Виготовлення банерів:
1 шт. 12 х 4.5 м, банерна сітка =8200,0 грн
1 шт. 1.6 х 14 м, банерна сітка =3500,0 грн
2 шт. 7 х 2 м, банерна сітка =4300,0 грн

Сувенірна продукція:
календарі 70х100 мм, (4+4), папір крейд 350 г/м2, глянц ламінація (1+0)
500 шт. =400,0 грн/ 1000 шт. =550,0 грн/ 2500 шт. =850,0 грн
нанесення в 2 кольори (червоний, чорний) чи в один (чорний), вартість дуже приблизно
чашки 100-200 шт. до 90 грн/шт.
футболки 100-200 шт. до 140 грн/шт. (в залежності від якості та кольору)
браслети 100-200 шт. до 30 грн/шт.
ручки 100-500 шт. від 10,0 до 30 грн/шт.

вартість за дизайн та макетування прораховуються окремо

Загальна сума продукції на фестиваль становить 110550,0 грн

Донецька обл. Слов'янський р-н Суб'єкт підприємницької діяльності - фізична особа Бутко Віктор Іванович 1764906179 УКРАЇНА

ФОП Бутко В.І.

Голові постійної комісії Київради
з питань культури, туризму та
інформаційної політики Мусієї В.В.
Шановна Вікторія Вячеславівна звертаюсь
до Вас повторно щодо фінансової підтримки
на встановлення пам'ятника моєму чоловіку
Дідуру Володимиру Євгеновичу: Народному
артисту України, лауреату національної
премії ім. Т.Г. Шевченка, ордена за
Заслуги III ст., лауреат міжнародної
премії імені Сковороди, ліквідатор наслідків
аварії на ЧАЕС II категорії, учасник
бойових дій.

Вдова Дідух Ганна Никифорівна
м. Київ бульвар Перова 48, кв. 21
моб. 067-455-71-63

7.07.2017р.

Київська міська рада
07.07.2017 № 08/Д-6971

КУНОК № 17 від "10" лип 2017р.

Замовник ПП ЛЛ.О.Ц.А.

в

ПОУ МФО

Виконавець Дидуа В. В.

Примітка:

Найменування	Один. вим.	К-сть	Ціна без ПДВ	Сума без ПДВ
Арка-габро 110х60х8	ед	2	2900	5800
Форма- РК-005	ед	2	850	1700
труба-габро 70х20х15	ед	2	900	1800
кронштейн-габро 120х70	ед	2	1000	2000
надгробок-габро 110х70	ед	2	2400	4800
облицовка-боков	ед	6	100	600
ваза-габро 30см	ед	2	500	1000
Фотоприємник РМ10 дата	ед	1	1400	1400
установка-кронштейна	ед	2	2900	5800
цоколь: гелаві (12 см)	шт	6	400	2400
кубики 25х20х20	ед	9	550	4950
балка- 80х20х15	ед	6	1100	6600
балка- 40х20х15	ед	2	600	1200
установка цоколя				2900
плитка- 4,5 м²	м	4,5	1900	8550
этикетка 1	бух	85	8-00	680
этикетка 2	бух	178	8-00	1424
заливка площади				5500
15 см 2,20х2,20				

Всього без ПДВ 49853,33

ПДВ (20%) 9850,67

Загальна сума з ПДВ 59704

Сума до сплати:

(прописом)

Директор Головний бухгалтер

Дубликат
заміст

60/1178

ПОСВІДЧЕННЯ

учасника ліквідації наслідків аварії на Чорнобильській АЕС у 1986 р.

№ 206959

(Категорія 2)

Серія А № 352032

Прізвище Дідух

Ім'я Володимир

По батькові Євгенович

Підпис _____

Дата видачі „11" 12. 2000 р.

М. П.

Затверджене постановою Кабінету Міністрів України від 20 січня 1997 р. № 51

Пред'явник посвідчення має право на пільги і компенсації, встановлені Законом України „Про статус і соціальний захист громадян, які постраждали внаслідок Чорнобильської катастрофи".

20.01.97. Н. Полетоухов

Посвідчення безстрокове і діє на всій території України

_____

(установа, яка видала посвідчення)

Н. Полетоухов

(підпис керівника)

М. П.

[illegible] року присуджено Державн[illegible] премію Української РСР імені Т. Г. Шевченка в галузі літератур[illegible] журналістики, мистецтва і архітектури

ІВАНСЬКОМУ Роману Івановичу — художньому і музичн[illegible] керівникові, ДІДУХУ Володимиру Євгеновичу, ПРУТКІНУ Євге[illegible] Дмитровичу, РЕУСУ Валентину Миколайовичу, ХАРЧЕН[illegible] Олександру Миколайовичу — виконавцям вокального кварте[illegible] «Явір» Українського гастрольно-концертного об'єднання — за ко[illegible]цертні програми 1982—1984 років; КОТОРОВИЧУ Богодару Ант[illegible]новичу — за концертні програми 1982—1984 років.

Цей диплом видано лауреату Державної премії Українськ[illegible] РСР імені Т. Г. Шевченка

ДІДУХУ Володимиру Євгеновичу.

Голова Комітету
по Державних преміях Української РСР
імені Т. Г. Шевченка
при Раді Міністрів УРСР — П. ЗАГРЕБЕЛЬН[illegible]

Вчений секретар
Комітету по Державних преміях Української РСР
імені Т. Г. Шевченка
при Раді Міністрів УРСР — Д. ОЛЕКСАНДРЕН[illegible]

№ 254

ДИПЛОМ

лауреата
Міжнародної
літературно-мистецької
премії імені
Григорія Сковороди

2008 рік

Диплом лауреата
Міжнародної
літературно-мистецької премії
імені Григорія Сковороди
нагороджується

ДІДУХ
Володимир Євгенович

за багатолітню пропаганду в Україні і за кордоном
української народної та авторської пісні

Від засновника
Голова Українського
фонду культури
Б. Ожиник

Від журі
Міжнародної премії
ім. Григорія Сковороди
Голова
М. Шевченко

Всеукраїнська благодійна організація
Український фонд культури
Ідентифікаційний код 00034884

Дідух
(прізвище)

Володимир
(ім'я)

Євгенович
(по батькові)

Орденська книжка

№ 273

Нагороджений відзнакою
Президента України

орденом
„За заслуги"
III ступеня

Президент
України

Указ Президента України
від "21" грудня 1996 р.

відзнака № 784

МІНІСТЕРСТВО КУЛЬТУРИ УКРАЇНИ

252030, м. Київ, вул. Франка, 19
телефон 225-23-78

29.06.94 № 17-480

На № _____

ДОВІДКА

Видана Народному артисту України, лауреату Державної премії ім.Т.Г.Шевченка Дідуху Володимиру Євгеновичу в тому, що він наказом за № 49-в від 4.06.82 Міністерства культури України був відряджений з 20 червня по 9 липня 1982 року в Демократичну Республіку Афганістан у зв"язку з обслуговуванням обмеженого контингенту радянських військ.

Довідка видана для пред"явлення у міськвійськкомат.

Міністр І.М. Дзюба

МІНІСТЕРСТВО КУЛЬТУРИ УКРАЇНИ

П-к «Україна». Зам. 3—3095—100.000.

Пролетарі всіх країн, єднайтесь

ПОСВІДЧЕННЯ № 260

Тов. Дідуху

Володимиру Євгеновичу

Указом Президії Верховної Ради

Української РСР

від 14 липня 1987 р.

присвоєно почесне звання

Народного артиста
Української РСР

Голова Президії
Верховної Ради УРСР

Секретар Президії
Верховної Ради УРСР

«14» липня 1987 р.

Пролетарии всех стран, соединяйтесь!

УДОСТОВЕРЕНИЕ № 260

Тов. Дидуху

Владимиру Евгеньевичу

Указом Президиума Верховного

Совета Украинской ССР

от 14 июля 1987 г.

присвоено почетное звание

Народного артиста
Украинской ССР

Председатель Президиума
Верховного Совета УССР

Секретарь Президиума
Верховного Совета УССР

«14» июля 1987 г.

ВЕРХОВНА РАДА УКРАЇНИ

ПОЧЕСНА ГРАМОТА

За особливі заслуги перед Українським народом

нагороджується

АРТИСТ ВОКАЛЬНОГО КВАРТЕТУ «ЯВІР», НАРОДНИЙ АРТИСТ УКРАЇНИ

ДІДУХ
Володимир Євгенович

Голова Верховної Ради України

О. МОРОЗ

ВЕРХОВНА РАДА УКРАЇНИ

«06» квітня 2007 року
№ 381

ПРЕЗИДІЯ ВЕРХОВНОЇ РАДИ УКРАЇНСЬКОЇ РСР

Заслуженому артистові Української РСР

Тов. Дідуху
Володимиру Євгеновичу

За заслуги в розвитку радянського мистецтва і в звязку з Декадою української літератури і мистецтва в РРФСР

ПРЕЗИДІЯ ВЕРХОВНОЇ РАДИ УКРАЇНСЬКОЇ РСР

УКАЗОМ від „4" липня 1969 р. ПРИСВОЇЛА ВАМ ЗВАННЯ

ЗАСЛУЖЕНОГО АРТИСТА УКРАЇНСЬКОЇ РСР

Голова Президії Верховної Ради
Української РСР О. Лишиниць

Секретар Президії Верховної Ради
Української РСР А. Зленко

„4" липня 1969 р. № 853.