дмітка про одержання:
ідний № 98947
ата 15 05 2009
амп податкового органу

**Додаток 4**
до податкового розрахунку суми земельного податку
на 200 9 рік

# Розрахунок сум земельного податку на земельні ділянки населених пунктів, яким встановлено грошову оцінку

| № п/п | Вид земель | Кадастровий номер земельної ділянки | Місцезнаходження земельної ділянки | Площа земельної ділянки, на яку надано пільгу (кв. м) | Загальна площа земельної ділянки (кв. м) | Площа земельної ділянки, яка підлягає оподаткуванню (кв. м) | | Грошова оцінка земельної ділянки з урахуванням коефіцієнта індексації (грн.) | | Сума нарахованого земельного податку за даними платника (грн.) | | Сума пільги (грн.) | Загальна сума земельного податку, яка підлягає сплаті (грн.) | |
|---|---|---|---|---|---|---|---|---|---|---|---|---|---|---|
| | | | | | | на загальних підставах | при здачі в оренду | на загальних підставах | при здачі в оренду | на загальних підставах | при здачі в оренду | | за даними платника | за даними податкового органу |
| | 2 | 3 | 4 | 5 | 6 | 7 | 8 | 9 | 10 | 11 | 12 | 13 | 14 | 15 |
| | Земельні ділянки, зайняті житловим фондом, кооперативними автостоянками для зберігання особистих транспортних засобів громадян, гаражно-будівельними, дачно-будівельними кооперативами, - 3% | 79:048:005<br>79:048:020 | Київ, Голосіївського р-ну Горького, 140 | 5011,55 | 5069,93 | 5011,55 | 58,38 | 1516,19<br>К-1,028<br>К-1,152<br>К-1,0<br>1%<br>3% | 1516,19<br>К-1,028<br>К-1,152<br>К-2,5<br>К-1,5<br>1% | 2699,56 | 3930,92 | 2672,56 | 3957,92 | |
| | Земельні ділянки, надані для потреб сільськогосподарського виробництва, які зайняті виробничими, культурно-побутовими та господарськими будівлями і спорудами, - 3% | | | | | | | | | | | | | |
| | Земельні ділянки, надані для потреб водного господарства, які зайняті виробничими, культурно-побутовими та господарськими будівлями і спорудами, -3% | | | | | | | | | | | | | |
| | Земельні ділянки, надані для потреб лісового господарства, які зайняті виробничими, культурно-побутовими та господарськими будівлями і спорудами, - 3% | | | | | | | | | | | | | |

Продовження додатка 4

| 2 | 3 | 4 | 5 | 6 | 7 | 8 | 9 | 10 | 11 | 12 | 13 | 14 | 15 |
|---|---|---|---|---|---|---|---|---|---|---|---|---|---|
| мельні ділянки, надані для ройних Сил України та них військових фор-зань, створених відпові-о до законодавства раїни, залізниць, гірни-добувних підприємств, а ож водойми, надані для обництва рибної проду-, - 25% | | | | | | | | | | | | | |
| мельні ділянки на тери-іях та об'єктах природо-ронного, оздоровчого та реаційного призначення, няті виробничими, ьтурно-побутовими, подарськими будівлями і рудами, не пов'язаними з нкціональним изначенням цих об'єктів тикратний розмір повідного земельного атку) | | | | | | | | | | | | | |
| ї землі | | | | | | | | | | | | | |
| ого | | | 5011,55 | 5069,93 | 5011,55 | 58,38 | 8998524 | 393092 | 2699,56 | 3930,92 | 2672,56 | 3957,92 | |

адана _____ _____ на термін з _____ до _____

(на підставі якого документа)

га подання розрахунку)

підприємства _____ (підпис) Подолька Н.М. (прізвище, ініціали)

М.П.

й бухгалтер _____ (підпис) _____ (прізвище, ініціали)

нок перевірив _____ (підпис) _____ (посада та прізвище ініціали посадової особи податкового органу)

ЗАТВЕРДЖЕНО наказом Державної податкової адміністрації України від 02.12.03 р. № 582

2283
22.01.09

Відмітка про одержання (штам ДПІ)

# Податковий розрахунок земельного податку

| | | | | |
|---|---|---|---|---|
| 1 | Звітний розрахунок | X | Уточнюючий розрахунок | Юридична особа X |
| | Новий звітний розрахунок | | За нововідведені земельні ділянки | |
| | на 2009 рік | | | |

2 Повна назва платника податку: Об'єднання співвласників багатоквартирного будинку "Ясон-Ч"

3 Ідентифікаційний код за ЄДРПОУ: 26253359

Код виду економічної діяльності (КВЕД): 70.32.0

Код форми власності:

4 Код організаційно-правової форми господарювання: 855

5 Місцезнаходження платника: Київ, Горького, 140

Поштовий індекс: 03150

Міжміський код:

Телефон: 528025 9

Факс:

E-mail:

6 До державної податкової інспекції (адміністрації) в: Голосіївському р-ні м. Києва

7 Код органу місцевого самоврядування за місцезнаходженням земельної ділянки за КОАТУУ: 8036100000

| № з/п | Категорія земель | Загальна сума нарахованого земельного податку, що підлягає сплаті (грн. коп.) |
|---|---|---|
| 1 | 2 | 3 |
| 1 | Землі сільськогосподарського призначення, всього | |
| | у тому числі: | |
| 1.1 | у межах населенних пунктів | |
| 1.2 | за межами населенних пунктів | |
| 2 | Землі населенних пунктів | 8106,39 |
| 3 | Землі несільськогосподарського призначення, за межами населенних пунктів | |
| 4 | Разом нараховано податку за поточний рік | 8106,39 |
| | у тому числі за базові податкові (звітні) місяці поточного року | |
| 4.1 | січень | 675,53 |
| 4.2 | лютий | 675,53 |
| 4.3 | березень | 675,53 |
| 4.4 | квітень | 675,53 |
| 4.5 | травень | 675,53 |
| 4.6 | червень | 675,53 |
| 4.7 | липень | 675,53 |
| 4.8 | серпень | 675,53 |
| 4.9 | вересень | 675,53 |
| 4.10 | жовтень | 675,53 |
| 4.11 | листопад | 675,53 |
| 4.12 | грудень | 675,53 |
| 5 | Нараховано податку за _____ рік за даними раніше поданого розрахунку, що уточнюється* (р.4 розрахунку, що уточнюється) | |
| | у тому числі в розрізі базових податкових (звітних) місяців за даними раніше поданого розрахунку, що уточнюється | |
| 5.1 | січень (р.4.1 розрахунку, що уточнюється)* | |
| 5.2 | лютий (р.4.2 розрахунку, що уточнюється)* | |
| 5.3 | березень (р.4.3 розрахунку, що уточнюється)* | |
| 5.4 | квітень (р.4.4 розрахунку, що уточнюється)* | |
| 5.5 | травень (р.4.5 розрахунку, що уточнюється)* | |
| 5.6 | червень (р.4.6 розрахунку, що уточнюється)* | |
| 5.7 | липень (р.4.7 розрахунку, що уточнюється)* | |
| 5.8 | серпень (р.4.8 розрахунку, що уточнюється)* | |
| 5.9 | вересень (р.4.9 розрахунку, що уточнюється)* | |
| 5.10 | жовтень (р.4.10 розрахунку, що уточнюється)* | |
| 5.11 | листопад (р.4.11 розрахунку, що уточнюється)* | |
| 5.12 | грудень (р.4.12 розрахунку, що уточнюється)* | |

| | | | | | | | | | | | | | | |
|---|---|---|---|---|---|---|---|---|---|---|---|---|---|---|
| 6 | Сума податку, яка збільшує податкове зобов'язання у зв'язку з виправленням помилки* (р.4 – р.5), якщо р.4>р.5 | | | | | | | | | | | • | | |
| | у тому числі в розрізі базових податкових (звітних) місяців | | | | | | | | | | | | | |
| 6.1 | січень | | | | | | | | | | | • | | |
| 6.2 | лютий | | | | | | | | | | | • | | |
| 6.3 | березень | | | | | | | | | | | • | | |
| 6.4 | квітень | | | | | | | | | | | • | | |
| 6.5 | травень | | | | | | | | | | | • | | |
| 6.6 | червень | | | | | | | | | | | • | | |
| 6.7 | липень | | | | | | | | | | | • | | |
| 6.8 | серпень | | | | | | | | | | | • | | |
| 6.9 | вересень | | | | | | | | | | | • | | |
| 6.10 | жовтень | | | | | | | | | | | • | | |
| 6.11 | листопад | | | | | | | | | | | • | | |
| 6.12 | грудень | | | | | | | | | | | • | | |

| | | | | | | | | | | | | | | |
|---|---|---|---|---|---|---|---|---|---|---|---|---|---|---|
| 7 | Сума податку, яка зменшує податкове зобов'язання у зв'язку з виправленням помилки* (р.5 – р.4), якщо р.5>р.4 | | | | | | | | | | | • | | |
| | у тому числі в розрізі базових податкових (звітних) місяців | | | | | | | | | | | | | |
| 7.1 | січень | | | | | | | | | | | • | | |
| 7.2 | лютий | | | | | | | | | | | • | | |
| 7.3 | березень | | | | | | | | | | | • | | |
| 7.4 | квітень | | | | | | | | | | | • | | |
| 7.5 | травень | | | | | | | | | | | • | | |
| 7.6 | червень | | | | | | | | | | | • | | |
| 7.7 | липень | | | | | | | | | | | • | | |
| 7.8 | серпень | | | | | | | | | | | • | | |
| 7.9 | вересень | | | | | | | | | | | • | | |
| 7.10 | жовтень | | | | | | | | | | | • | | |
| 7.11 | листопад | | | | | | | | | | | • | | |
| 7.12 | грудень | | | | | | | | | | | • | | |

| | | | | | | | | | | | | | | |
|---|---|---|---|---|---|---|---|---|---|---|---|---|---|---|
| 8 | Сума штрафу (нараховується платником самостійно відповідно до пункту 17.2 статті 17 Закону України "Про порядок погашення зобов'язань платників податків перед бюджетами та державними цільовими фондами")* (р.6 х 5%) | | | | | | | | | | | • | | |
| 9 | Зміст помилки *: | | | | | | | | | | | | | |

* заповнюються у разі подання уточнюючого розрахунку, що містить виправлені помилки.

Відповідно до підпункту "б" пункту 17.2 статті 17 Закону України "Про порядок погашення зобов'язань платників податків перед бюджетним та державними цільовими фондами" від 21.12.2000 № 2181-III (із змінами та доповненнями) до цього звітного розрахунку додається(ються) уточнюючий(і) розрахунок(ки) за "_____" минулий(і) період(и)):

Дата заповнення розрахунку (дд.мм.рррр) | | | • | 0 | 1 | • | 2 | 0 | 2 | 1 |

Керівник підприємства Н.А. Подолька
(ініціали та прізвище) (підпис)

М.П.

Головний бухгалтер _____
(ініціали та прізвище) (підпис)

Ця частина розрахунку заповнюється службовими особами ДПІ (ДПА)

Відмітка про внесення даних до електронної бази податкової звітності * ___ " _____ 200 __ р.

службова особа ДПІ (ДПА) (підпис, прізвище)

За результатами камеральної перевірки розрахунку (потрібне позначити):

порушень (помилок) не виявлено складено акт від " ___ " _____ 200 __ р. № _____

" ___ " _____ 200 __ р.

службова особа ДПІ (ДПА) (підпис, прізвище)

Відмітка про одержання:
вхідний № _____
дата _____
штамп податкового органу

Державна подат... м. Києва
ОТРИМАНО,
№ 28 8283 ... р.

**Додаток 1**
до Зведеного розрахунку суми земельного податку
на 2002 рік

# ВІДОМОСТІ ПРО НАЯВНІСТЬ ДОКУМЕНТІВ НА ЗЕМЛЮ

| № з/п | Документи, що встановлюють право власності та/або користування землею | Кадастровий номер земельної ділянки | Місцезнаходження земельної ділянки | Основне цільове призначення земельної ділянки | Категорія земель | Площа земельної ділянки (кв. м або га) |
|---|---|---|---|---|---|---|
| 1 | 2 | 3 | 4 | 5 | 6 | 7 |
| 1 | Технічний звіт | | Київ, Горького, | житлова | землі поселень | 43,78 га |
| | | | 140 | забудова | пунктів | |
| | | N8 000000000 | | | | |

01. 2009
(дата подання розрахунку)

Керівник підприємства _____ (підпис) Н.Л. Подольська (прізвище, ініціали)

Головний бухгалтер _____ (підпис) _____ (прізвище, ініціали)

м. Київ * Україна * 03680 * Будинкоуправління «Жовтневий» Оборонпромбудкомплекс
«МКБ-140»
ідентифікаційний код 26253359

Відмітка про одержання:
Вхідний № _____
Дата _____
Штамп податкового органу

Державна податкова інспекція у Голосіївському районі м. Києва
ОТРИМАНО,
з повною декларацією
про земельне оподаткування
№ 2283
28.01.09 р.

**Додаток 2**
до податкового розрахунку суми земельного податку
на 2009 рік

# Звіт про пільги на земельний податок

| № п/п | Назва документа, на підставі якого надано пільгу | Номер документа, на підставі якого надано пільгу | Дата прийняття документа, на підставі якого надано пільгу | Категорія земель, на яку надано пільгу | Розмір пільги у відсотках до загальної суми податку | Термін, на який надано пільгу | Загальна площа земельної ділянки, що перебуває у власності або користуванні (кв. м або га) | Грошова оцінка земельної ділянки з урахуванням коефіцієнта індексації (грн.) | Площа земельної ділянки, на яку надано пільгу (кв. м або га) | Сума пільги (грн.) |
|---|---|---|---|---|---|---|---|---|---|---|
| 1 | 2 | 3 | 4 | 5 | 6 | 7 | 8 | 9 | 10 | 11 |
| | У межах населених пунктів | | | | | | | | | |
| | | | | | | | | | | |
| | | | | | | | | | | |
| | | | | | | | | | | |
| | | | | | | | | | | |
| | | | | | | | | | | |
| | За межами населених пунктів | | | | | | | | | |
| | | | | | | | | | | |
| | | | | | | | | | | |
| | | | | | | | | | | |
| | | | | | | | | | | |
| | | | | | | | | | | |
| | Усього | • | • | • | • | • | • | • | | |

01.2009
(дата подання розрахунку)

Керівник підприємства _____ (підпис) Н.л. Подольська (прізвище, ініціали)

Головний бухгалтер _____ (підпис) _____ (прізвище, ініціали)

Об'єднання співвласників багатоквартирного будинку «АКОН-140» м.Київ Україна
Ідентифікаційний код 26253359
М.П.

Відмітка про одержання:
вхідний № _____
дата _____
штамп податкового органу

Державна податкова інспекція у Голосіївському районі м. Києва
ОТРИМАНО,
з попередженням
про можливість анулювання
№ 2283
28.07.09 р.

**Додаток 4**
до Зведеного розрахунку суми земельного податку
на 200 9 рік

# РОЗРАХУНОК СУМИ ЗЕМЕЛЬНОГО ПОДАТКУ НА ЗЕМЕЛЬНІ ДІЛЯНКИ НАСЕЛЕНИХ ПУНКТІВ, ЯКИМ ВСТАНОВЛЕНО ГРОШОВУ ОЦІНКУ

| № з/п | Вид земель | Кадастровий номер земельної ділянки | Адреса земельної ділянки | Площа земельної ділянки, на яку надано пільгу (кв. м) | Загальна площа земельної ділянки (кв. м) | Площа земельної ділянки, яка підлягає оподаткуванню (кв. м) | | Грошова оцінка земельної ділянки з урахуванням коефіцієнта індексації (грн.) | | Сума нарахованого земельного податку за даними платника (грн.) | | Сума пільги (грн.) | Загальна сума земельного податку, яка підлягає сплаті (грн.) | |
|---|---|---|---|---|---|---|---|---|---|---|---|---|---|---|
| | | | | | | на загальних підставах | при здачі в оренду | на загальних підставах | при здачі в оренду | на загальних підставах | при здачі в оренду | | за даними платника | за даними податкового органу |
| 1 | 2 | 3 | 4 | 5 | 6 | 7 | 8 | 9 | 10 | 11 | 12 | 13 | 14 | 15 |
| 1 | Земельні ділянки, зайняті житловим фондом, кооперативними автостоянками для зберігання особистих транспортних засобів громадян, гаражно-будівельними, дачно-будівельними кооперативами, — 3% | 79:048:005 | Київ Голосіївського р-ну Горького 140 | | 4378,78 | 4292,73 | 86,05 | 1516,19<br>к 1,028<br>к 1,152<br>к 1,0<br>1%<br>3% | 1516,19<br>к 1,028<br>к 1,152<br>к 2,5<br>к 1,5<br>1% | 2312,35 | 6794,04 | | 8106,39 | |
| 2 | Земельні ділянки, надані для потреб сільськогосподарського виробництва, які зайняті виробничими, культурно-побутовими та господарськими будівлями і спорудами, — 3% | | | | | | | | | | | | | |
| 3 | Земельні ділянки, надані для потреб водного господарства, які зайняті виробничими, культурно-побутовими та господарськими будівлями і спорудами, — 3% | | | | | | | | | | | | | |
| 4 | Земельні ділянки, надані для потреб лісового господарства, які зайняті виробничими, культурно-побутовими та господарськими будівлями і спорудами, — 3% | | | | | | | | | | | | | |

| 1 | 2 | 3 | 4 | 5 | 6 | 7 | 8 | 9 | 10 | 11 | 12 | 13 | 14 | 15 |
|---|---|---|---|---|---|---|---|---|---|---|---|---|---|---|
| 5 | Земельні ділянки, надані для Збройних Сил України та інших військових формувань, створених відповідно до законодавства України, залізниць, гірничодобувних підприємств, а також водойми, надані для виробництва рибної продукції, — 25% | | | | | | | | | | | | | |
| 6 | Земельні ділянки на територіях та об'єктах природоохоронного, оздоровчого та рекреаційного призначення, зайняті виробничими, культурно-побутовими, господарськими будівлями і спорудами, не пов'язаними з функціональним призначенням цих об'єктів (п'ятикратний розмір відповідного земельного податку) | | | | | | | | | | | | | |
| 7 | Інші землі<br>—<br>—<br>—<br>—<br>— | | | | | | | | | | | | | |
| | Усього | | | | 4378,78 | 4292,73 | 86,05 | 7707842 | 579404 | 2312,35 | 5794,04 | | 8106,39 | |

Пільга надана _____ на термін з _____ до _____

(на підставі якого документа)

_____

(дата подання розрахунку)

Керівник підприємства _____ (підпис) Н.Л. Подолюка (прізвище, ініціали)

Головний бухгалтер _____ (підпис) _____ (прізвище, ініціали)

Розрахунок перевірив _____ (підпис) _____ (посада та прізвище посадової особи податкового органу)

М.П.

м.Київ * Україна * Об'єднання співвласників багатоквартирного будинку «АКОН-140» Ідентифікаційний код 26253359

17.12.09

14 11 2009 259396

# Податковий розрахунок земельного податку

1 Звітний розрахунок | Уточнюючий розрахунок | Юридична особа: X

Новий звітний розрахунок: X | За нововідведені земельні ділянки

на 2008 рік

2 Повна назва платника податку: Об'єднання співвласників багатоквартирного будинку „Фон-140"

3 Ідентифікаційний код за ЄДРПОУ: 26253339

Код виду економічної діяльності (КВЕД): 70.32.0

4 Код організаційно-правової форми господарювання: 855 | Код форми власності:

5 Місцезнаходження платника: Київ, Горького, 140 | Поштовий індекс: 03150

Міжміський код | Телефон: 5280259

Факс

E-mail

6 До державної податкової інспекції (адміністрації) в: Голосіївському р-ні м. Києва

7 Код органу місцевого самоврядування за місцезнаходженням земельної ділянки за КОАТУУ: 8036100000

| | Категорія земель | Загальна сума нарахованого земельного податку, що підлягає сплаті (грн. коп.) |
|---|---|---|
| 1 | 2 | 3 |
| 1 | Землі сільськогосподарського призначення, всього | |
| | у тому числі: | |
| 1.1 | у межах населених пунктів | |
| 1.2 | за межами населених пунктів | 1262,41 |
| 2 | Землі населених пунктів | |
| 3 | Землі несільськогосподарського призначення, за межами населених пунктів | 1262,41 |
| 4 | Разом нараховано податку за поточний рік | |
| | у тому числі за базові податкові (звітні) місяці поточного року | |
| 4.1 | січень | |
| 4.2 | лютий | |
| 4.3 | березень | |
| 4.4 | квітень | |
| 4.5 | травень | |
| 4.6 | червень | |
| 4.7 | липень | |
| 4.8 | серпень | 420,80 |
| 4.9 | вересень | 420,80 |
| 4.10 | жовтень | 420,81 |
| 4.11 | листопад | |
| 4.12 | грудень | |
| 5 | Нараховано податку за _____ рік за даними раніше поданого розрахунку, що уточнюється* (р.4 розрахунку, що уточнюється) | |
| | у тому числі в розрізі базових податкових (звітних) місяців за даними раніше поданого розрахунку, що уточнюється | |
| 5.1 | січень (р.4.1 розрахунку, що уточнюється)* | |
| 5.2 | лютий (р.4.2 розрахунку, що уточнюється)* | |
| 5.3 | березень (р.4.3 розрахунку, що уточнюється)* | |
| 5.4 | квітень (р.4.4 розрахунку, що уточнюється)* | |
| 5.5 | травень (р.4.5 розрахунку, що уточнюється)* | |
| 5.6 | червень (р.4.6 розрахунку, що уточнюється)* | |
| 5.7 | липень (р.4.7 розрахунку, що уточнюється)* | |
| 5.8 | серпень (р.4.8 розрахунку, що уточнюється)* | |
| 5.9 | вересень (р.4.9 розрахунку, що уточнюється)* | |
| 5.10 | жовтень (р.4.10 розрахунку, що уточнюється)* | |
| 5.11 | листопад (р.4.11 розрахунку, що уточнюється)* | |
| 5.12 | грудень (р.4.12 розрахунку, що уточнюється)* | |

| | | | | | | | | | | | | | | |
|---|---|---|---|---|---|---|---|---|---|---|---|---|---|---|
| 6 | Сума податку, яка збільшує податкове зобов'язання у зв'язку з виправленням помилки* (р.4 – р.5), якщо р.4>р.5 | | | | | | | | | | | • | | |
| | у тому числі в розрізі базових податкових (звітних) місяців | | | | | | | | | | | | | |
| 6.1 | січень | | | | | | | | | | | • | | |
| 6.2 | лютий | | | | | | | | | | | • | | |
| 6.3 | березень | | | | | | | | | | | • | | |
| 6.4 | квітень | | | | | | | | | | | • | | |
| 6.5 | травень | | | | | | | | | | | • | | |
| 6.6 | червень | | | | | | | | | | | • | | |
| 6.7 | липень | | | | | | | | | | | • | | |
| 6.8 | серпень | | | | | | | | | | | • | | |
| 6.9 | вересень | | | | | | | | | | | • | | |
| 6.10 | жовтень | | | | | | | | | | | • | | |
| 6.11 | листопад | | | | | | | | | | | • | | |
| 6.12 | грудень | | | | | | | | | | | • | | |

| | | | | | | | | | | | | | | |
|---|---|---|---|---|---|---|---|---|---|---|---|---|---|---|
| 7 | Сума податку, яка зменшує податкове зобов'язання у зв'язку з виправленням помилки* (р.5 – р.4), якщо р.5>р.4 | | | | | | | | | | | • | | |
| | у тому числі в розрізі базових податкових (звітних) місяців | | | | | | | | | | | | | |
| 7.1 | січень | | | | | | | | | | | • | | |
| 7.2 | лютий | | | | | | | | | | | • | | |
| 7.3 | березень | | | | | | | | | | | • | | |
| 7.4 | квітень | | | | | | | | | | | • | | |
| 7.5 | травень | | | | | | | | | | | • | | |
| 7.6 | червень | | | | | | | | | | | • | | |
| 7.7 | липень | | | | | | | | | | | • | | |
| 7.8 | серпень | | | | | | | | | | | • | | |
| 7.9 | вересень | | | | | | | | | | | • | | |
| 7.10 | жовтень | | | | | | | | | | | • | | |
| 7.11 | листопад | | | | | | | | | | | • | | |
| 7.12 | грудень | | | | | | | | | | | • | | |

| | | | | | | | | | | | | | | |
|---|---|---|---|---|---|---|---|---|---|---|---|---|---|---|
| 8 | Сума штрафу (нараховується платником самостійно відповідно до пункту 17.2 статті 17 Закону України "Про порядок погашення зобов'язань платників податків перед бюджетами та державними цільовими фондами")* (р.6 х 5%) | | | | | | | | | | | • | | |
| 9 | Зміст помилки *: | | | | | | | | | | | | | |

* заповнюються у разі подання уточнюючого розрахунку, що містить виправлені помилки.

Відповідно до підпункту "б" пункту 17.2 статті 17 Закону України "Про порядок погашення зобов'язань платників податків перед бюджетними та державними цільовими фондами" від 21.12.2000 № 2181-III (із змінами та доповненнями) до цього звітного розрахунку додається(ються) уточнюючий розрахунок(и) за минулий(і) період(и).

Дата виповнення розрахунку (дд.мм.рррр) 13.11.2000

Керівник підприємства Подальська (ініціали та прізвище) (підпис)

М.П.

Головний бухгалтер Лучкова (ініціали та прізвище) (підпис)

Ця частина розрахунку заповнюється службовими особами ДПІ (ДПА)

Відмітка про внесення даних до електронної бази податкової звітності "___" _____ 200__ р.

службова особа ДПІ (ДПА) (підпис, прізвище)

За результатами камеральної перевірки розрахунку (потрібне позначити):

порушень (помилок) не виявлено складено акт від "___" _____ 200__ р. № _____

"___" _____ 200__ р.

службова особа ДПІ (ДПА) (підпис, прізвище)

Додаток 1
до Зведеного розрахунку суми земельного податку
на 2008 рік

Відмітка про одержання:
вхідний № 25939
дата 14 11 2008
штамп податкового органу

# ВІДОМОСТІ ПРО НАЯВНІСТЬ ДОКУМЕНТІВ НА ЗЕМЛЮ

| № з/п | Документи, що встановлюють право власності та/або користування землею | Кадастровий номер земельної ділянки | Місцезнаходження земельної ділянки | Основне цільове призначення земельної ділянки | Категорія земель | Площа земельної ділянки (кв. м або га) |
|---|---|---|---|---|---|---|
| | 2 | 3 | 4 | 5 | 6 | 7 |
| 1 | Технічний звіт | | Київ, Горького 140 | житлова забудова | землі населених пунктів | 4378,78 |
| 2 | Витяг з технічної документації N10-12646/2007 | N8000000000 79:048:005 | | | | |

13. 11. 2008
(дата подання розрахунку)

Керівник підприємства (підпис) Н. І. Подольська (прізвище, ініціали) М. П.

Головний бухгалтер (підпис) Н. Ж. Лунова (прізвище, ініціали)

Відмітка про одержання:
вхідний № 25936
дата 14 11 2008
штамп податкового органу

**Додаток 2**
до податкового розрахунку суми земельного податку
на 2008 рік

# Звіт про пільги на земельний податок

| № з/п | Назва документа, на підставі якого надано пільгу | Номер документа, на підставі якого надано пільгу | Дата прийняття документа, на підставі якого надано пільгу | Категорія земель, на яку надано пільгу | Розмір пільги у відсотках до загальної суми податку | Термін, на який надано пільгу | Загальна площа земельної ділянки, що перебуває у власності або користуванні (кв. м або га) | Грошова оцінка земельної ділянки з урахуванням коефіцієнта індексації (грн.) | Площа земельної ділянки, на яку надано пільгу (кв. м або га) | Сума пільги (грн.) |
|---|---|---|---|---|---|---|---|---|---|---|
| 1 | 2 | 3 | 4 | 5 | 6 | 7 | 8 | 9 | 10 | 11 |
| | У межах населених пунктів | | | | | | | | | |
| | Рішення | 3/4477 | 17.01.08 | населених пунктів | 99% | 2008р | 4378,78 | 6824956 | 4292,73 | 496,79 |
| | За межами населених пунктів | | | | | | | | | |
| | Усього | • | • | • | • | • | • | • | 4292,73 | 496,79 |

13.11.2008
(дата подання розрахунку)

Керівник підприємства _____ (підпис) Н. Л. Подольська (прізвище, ініціали) М.П.

Головний бухгалтер _____ (підпис) Н. Ф. Лунова (прізвище, ініціали)

| 1 | 2 | 3 | 4 | 5 | 6 | 7 | 8 | 9 | 10 | 11 | 12 | 13 | 14 | 15 |
|---|---|---|---|---|---|---|---|---|---|---|---|---|---|---|
| 5 | Земельні ділянки, надані для Збройних Сил України та інших військових формувань, створених відповідно до законодавства України, залізниць, гірничодобувних підприємств, а також водойми, надані для виробництва рибної продукції, — 25% | | | | | | | | | | | | | |
| 6 | Земельні ділянки на територіях та об'єктах природоохоронного, оздоровчого та рекреаційного призначення, зайняті виробничими, культурно-побутовими, господарськими будівлями і спорудами, не пов'язаними з функціональним призначенням цих об'єктів (п'ятикратний розмір відповідного земельного податку) | | | | | | | | | | | | | |
| 7 | Інші землі<br>—<br>—<br>—<br>—<br>— | | | | | | | | | | | | | |
| | Усього | | | 1140,05 | 3480,0 | 1140,05 | 19,95 | | | 290,66 | 580,78 | 287,75 | 583,69 | |

Пільга надана _____ на термін з _____ до _____

(на підставі якого документа)

(дата подання розрахунку)

Керівник підприємства Н.І. Подрєвська _____

(підпис) (прізвище, ініціали)

Головний бухгалтер _____ _____

(підпис) (прізвище, ініціали)

Розрахунок перевірив _____ _____

(підпис) (посада та прізвище посадової особи податкового органу)

Об'єднання співвласників багатоквартирного будинку «АКОН-140» м. Київ * Україна *
Ідентифікаційний код 26253359
М.П.

Відмітка про одержання:
вхідний № _____
дата _____
штамп податкового органу

225681 19 60

**Додаток 4**
до Зведеного розрахунку суми земельного податку
на 200 5 рік

# РОЗРАХУНОК СУМИ ЗЕМЕЛЬНОГО ПОДАТКУ НА ЗЕМЕЛЬНІ ДІЛЯНКИ НАСЕЛЕНИХ ПУНКТІВ, ЯКИМ ВСТАНОВЛЕНО ГРОШОВУ ОЦІНКУ

| № з/п | Вид земель | Кадастровий номер земельної ділянки | Адреса земельної ділянки | Площа земельної ділянки, на яку надано пільгу (кв. м) | Загальна площа земельної ділянки (кв. м.) | Площа земельної ділянки, яка підлягає оподаткуванню (кв. м) | | Грошова оцінка земельної ділянки з урахуванням коефіцієнта індексації (грн.) | | Сума нарахованого земельного податку за даними платника (грн.) | | Сума пільги (грн.) | Загальна сума земельного податку, яка підлягає сплаті (грн.) | |
|---|---|---|---|---|---|---|---|---|---|---|---|---|---|---|
| | | | | | | на загальних підставах | при здачі в оренду | на загальних підставах | при здачі в оренду | на загальних підставах | при здачі в оренду | | за даними платника | за даними податкового органу |
| 1 | 2 | 3 | 4 | 5 | 6 | 7 | 8 | 9 | 10 | 11 | 12 | 13 | 14 | 15 |
| 1 | Земельні ділянки, зайняті житловим фондом, кооперативними автостоянками для зберігання особистих транспортних засобів громадян, гаражно-будівельними, дачно-будівельними кооперативами, — 3% | 79:048:005 | Київ Голосіївський р-н Горького, 140 (Амінова) | 1140,05 | 3480,0 | 1140,05 | 19,95 | 623,79 к-1,0 к-1,13 к-1,182 к-1,02 1% 3% 1% | 623,79 к-1,13 к-1,182 к-1,02 к-2,5 к-1,37 1% | 290,66 | 580,78 | 287,75 | 583,69 | |
| 2 | Земельні ділянки, надані для потреб сільськогосподарського виробництва, які зайняті виробничими, культурно-побутовими та господарськими будівлями і спорудами, — 3% | | | | | | | | | | | | | |
| 3 | Земельні ділянки, надані для потреб водного господарства, які зайняті виробничими, культурно-побутовими та господарськими будівлями і спорудами, — 3% | | | | | | | | | | | | | |
| 4 | Земельні ділянки, надані для потреб лісового господарства, які зайняті виробничими, культурно-побутовими та господарськими будівлями і спорудами, — 3% | | | | | | | | | | | | | |

Додаток 2
до Зведеного розрахунку суми земельного податку
на 2005 рік

Відмітка про одержання:
вхідний № _____
дата _____
штамп податкового органу

225681 19 10

# ЗВІТ ПРО ПІЛЬГИ НА ЗЕМЕЛЬНИЙ ПОДАТОК

| № з/п | Назва документа, на підставі якого надано пільгу | Номер документа, на підставі якого надано пільгу | Дата прийняття документа, на підставі якого надано пільгу | Категорія земель, на яку надано пільгу | Розмір пільги у відсотках до загальної суми податку | Термін, на який надано пільгу | Загальна площа земельної ділянки, що перебуває у власності або користуванні (кв. м або га) | Грошова оцінка земельної ділянки з врахуванням коефіцієнта індексації (грн.) | Площа земельної ділянки, на яку надано пільгу (кв. м або га) | Сума пільги (грн.) |
|---|---|---|---|---|---|---|---|---|---|---|
| | | | | | | | | | 10 | 11 |
| 1 | 2 | 3 | 4 | 5 | 6 | 7 | 8 | 9 | | |
| | У межах населених пунктів | | | | | | | | | |
| | Рішення | 1050/2460 | 28.12.04 | населених пунктів | 99% | 2005 | 3480,0 | 2957425,03 | 3420,14 | 863,25 |
| | | | | | | | | | | |
| | | | | | | | | | | |
| | | | | | | | | | | |
| | | | | | | | | | | |
| | За межами населених пунктів | | | | | | | | | |
| | | | | | | | | | | |
| | | | | | | | | | | |
| | | | | | | | | | | |
| | | | | | | | | | | |
| | | | | | | | | | | |
| | Усього | X | X | X | X | X | X | X | 3420,14 | 863,25 |

(дата подання розрахунку)

Керівник підприємства — Н.Л. Подольська (підпис) — (прізвище, ініціали)

Головний бухгалтер — (підпис) — (прізвище, ініціали)

м.Київ * Україна * Об'єднання співвласників багатоквартирного будинку «АКОН-140» Ідентифікаційний код 26253359

Відмітка про одержання:
вхідний № _____
дата _____
штамп податкового органу

**Додаток 1**
до Зведеного розрахунку суми земельного податку
на 2005 рік

225581 19 10

# ВІДОМОСТІ ПРО НАЯВНІСТЬ ДОКУМЕНТІВ НА ЗЕМЛЮ

| № з/п | Документи, що встановлюють право власності та/або користування землею | Кадастровий номер земельної ділянки | Місцезнаходження земельної ділянки | Основне цільове призначення земельної ділянки | Категорія земель | Площа земельної ділянки (кв. м або га) |
|---|---|---|---|---|---|---|
| 1 | 2 | 3 | 4 | 5 | 6 | 7 |
| 1 | Технический отчет | | Горького, 140 | Жилой фонд | Земли поселенных пунктов | 3480,0 |
| | | | (Антоновича) | | | |
| 2 | Справка N 10-25104/2004 | 79:048:005 | | | | |

(дата подання розрахунку)

Керівник підприємства _____ Н.С. Подрывкова _____
(підпис) (прізвище, ініціали)

Головний бухгалтер _____ _____
(підпис) (прізвище, ініціали)

м.Київ * Україна * Об'єднання співвласників багатоквартирного будинку «АКОН-140» Ідентифікаційний код 26253359

| | | |
|---|---|---|
| 6 | Сума податку, яка збільшує податкове зобов'язання у зв'язку з виправленням помилки* (р.4 – р.5), якщо р.4>р.5 | |
| | у тому числі в розрізі базових податкових (звітних) місяців | |
| 6.1 | січень | |
| 6.2 | лютий | |
| 6.3 | березень | |
| 6.4 | квітень | |
| 6.5 | травень | |
| 6.6 | червень | |
| 6.7 | липень | |
| 6.8 | серпень | |
| 6.9 | вересень | |
| 6.10 | жовтень | |
| 6.11 | листопад | |
| 6.12 | грудень | |
| 7 | Сума податку, яка зменшує податкове зобов'язання у зв'язку з виправленням помилки* (р.5 – р.4), якщо р.5>р.4 | |
| | у тому числі в розрізі базових податкових (звітних) місяців | |
| 7.1 | січень | |
| 7.2 | лютий | |
| 7.3 | березень | |
| 7.4 | квітень | |
| 7.5 | травень | |
| 7.6 | червень | |
| 7.7 | липень | |
| 7.8 | серпень | |
| 7.9 | вересень | |
| 7.10 | жовтень | |
| 7.11 | листопад | |
| 7.12 | грудень | |
| 8 | Сума штрафу (нараховується платником самостійно відповідно до пункту 17.2 статті 17 Закону України "Про порядок погашення зобов'язань платників податків перед бюджетами та державними цільовими фондами")* (р.6 х 5%) | |
| 9 | Зміст помилки*: | |

* заповнюються у разі подання уточнюючого розрахунку, що містить виявлені помилки.

Відповідно до підпункту "б" пункту 17.2 статті 17 Закону України "Про порядок погашення зобов'язань платників податків перед бюджетними та державними цільовими фондами" від 21.12.2000 № 2181-III (із змінами та доповненнями) до цього звітного розрахунку додається(ються) уточнюючий(і) розрахунок(ки) за "_____" минулий(і) період(и)).

Дата заповнення розрахунку (дд.мм.рррр)

Керівник підприємства _____ (ініціали та прізвище) _____ (підпис)

Головний бухгалтер _____ (ініціали та прізвище) _____ (підпис)

Київ * Україна
«АКОД-140»
Ідентифікаційний код 26253359

Ця частина розрахунку заповнюється службовими особами ДПІ (ДПА)

Відмітка про внесення даних до електронної бази податкової звітності "____" _____ 200__ р.

службова особа ДПІ (ДПА) (підпис, прізвище)

За результатами камеральної перевірки розрахунку (потрібне позначити):

порушень (помилок) не виявлено складено акт від "____" _____ 200__ р. № _____

"____" _____ 200__ р. _____ службова особа ДПІ (ДПА) (підпис, прізвище)

12.01.2004

ЗАТВЕРДЖЕНО наказом Державної податкової адміністрації України від 02.12.03 р. № 582

Відмітка про одержання (штамп ДПІ) 28531 19.02.05

# Податковий розрахунок земельного податку

Юридична особа: X

1 Звітний розрахунок | Новий звітний розрахунок: X | Уточнюючий розрахунок | За новостворені земельні ділянки

на 2005 рік

2 Повна назва платника податку: Об'єднання співвласників багатоквартирного будинку „Акон-140"

3 Ідентифікаційний код за ЄДРПОУ: 26235331 | Код форми власності: 3

Код виду економічної діяльності (КВЕД): 70.32

4 Код організаційно-правової форми господарювання: 491

5 Місцезнаходження платника: Київ, Горького, 140 (Антоновича)

Поштовий індекс: 03150

Міжміський код: 044

Телефон: 2820259

Факс:

E-mail:

6 До державної податкової інспекції (адміністрації) в: Голосіївському р-ні м. Києва

7 Код органу місцевого самоврядування за місцезнаходженням земельної ділянки за КОАТУУ: 8036100000

| № з/п | Категорія земель | Загальна сума нарахованого земельного податку, що підлягає сплаті (грн. коп.) |
|---|---|---|
| 1 | 2 | 3 |
| 1 | Землі сільськогосподарського призначення, всього | |
| | у тому числі: | |
| 1.1 | у межах населених пунктів | |
| 1.2 | за межами населених пунктів | |
| 2 | Землі населених пунктів | |
| 3 | Землі несільськогосподарського призначення, за межами населених пунктів | 583,69 |
| 4 | Разом нараховано податку за поточний рік | |
| | у тому числі за базові податкові (звітні) місяці поточного року | |
| 4.1 | січень | |
| 4.2 | лютий | |
| 4.3 | березень | |
| 4.4 | квітень | |
| 4.5 | травень | |
| 4.6 | червень | |
| 4.7 | липень | 145,9 |
| 4.8 | серпень | 145,9 |
| 4.9 | вересень | 145,9 |
| 4.10 | жовтень | 145,9 |
| 4.11 | листопад | |
| 4.12 | грудень | |
| 5 | Нараховано податку за _____ рік за даними раніше поданого розрахунку, що уточнюється* (р.4 розрахунку, що уточнюється) | |
| | у тому числі в розрізі базових податкових (звітних) місяців за даними раніше поданого розрахунку, що уточнюється | |
| 5.1 | січень (р.4.1 розрахунку, що уточнюється)* | |
| 5.2 | лютий (р.4.2 розрахунку, що уточнюється)* | |
| 5.3 | березень (р.4.3 розрахунку, що уточнюється)* | |
| 5.4 | квітень (р.4.4 розрахунку, що уточнюється)* | |
| 5.5 | травень (р.4.5 розрахунку, що уточнюється)* | |
| 5.6 | червень (р.4.6 розрахунку, що уточнюється)* | |
| 5.7 | липень (р.4.7 розрахунку, що уточнюється)* | |
| 5.8 | серпень (р.4.8 розрахунку, що уточнюється)* | |
| 5.9 | вересень (р.4.9 розрахунку, що уточнюється)* | |
| 5.10 | жовтень (р.4.10 розрахунку, що уточнюється)* | |
| 5.11 | листопад (р.4.11 розрахунку, що уточнюється)* | |
| 5.12 | грудень (р.4.12 розрахунку, що уточнюється)* | |

| 1 | 2 | 3 | 4 | 5 | 6 | 7 | 8 | 9 | 10 | 11 | 12 | 13 | 14 | 15 |
|---|---|---|---|---|---|---|---|---|---|---|---|---|---|---|
| 5 | Земельні ділянки, надані для Збройних Сил України та інших військових формувань, створених відповідно до законодавства України, залізниць, гірничодобувних підприємств, а також водойми, надані для виробництва рибної продукції — 25% | | | | | | | | | | | | | |
| 6 | Земельні ділянки на територіях та об'єктах природоохоронного, оздоровчого та рекреаційного призначення, зайняті виробничими, культурно-побутовими, господарськими будівлями і спорудами, не пов'язаними з функціональним призначенням цих об'єктів (п'ятикратний розмір відповідного земельного податку) | | | | | | | | | | | | | |
| 7 | Інші землі<br>—<br>—<br>—<br>—<br>— | | | | | | | | | | | | | |
| | Усього | | | 2280,09 | 3480,0 | 2280,09 | 39,91 | | | 581,31 | 1161,56 | 575,50 | 1169,32 | |

Пільга надана _____ на термін з _____ до _____

(на підставі якого документа)

(дата подання розрахунку)

Керівник підприємства Н. С. Подрєзова

(підпис) (прізвище, ініціали)

Головний бухгалтер

(підпис) (прізвище, ініціали)

Розрахунок перевірив

(підпис) (посада та прізвище посадової особи податкового органу)

м. Київ * Україна * Об'єднання співвласників багатоквартирного будинку «АКОД-140» м.п. Ідентифікаційний код 26253359

Додаток 4.
до Зведеного розрахунку суми земельного податку
на 200 5 рік

Відмітка про одержання:
вхідний № _____
дата _____
штамп податкового органу

# РОЗРАХУНОК СУМИ ЗЕМЕЛЬНОГО ПОДАТКУ НА ЗЕМЕЛЬНІ ДІЛЯНКИ НАСЕЛЕНИХ ПУНКТІВ, ЯКИМ ВСТАНОВЛЕНО ГРОШОВУ ОЦІНКУ

| № з/п | Вид земель | Кадастровий номер земельної ділянки | Адреса земельної ділянки | Площа земельної ділянки, на яку надано пільгу (кв. м) | Загальна площа земельної ділянки (кв. м.) | Площа земельної ділянки, яка підлягає оподаткуванню (кв. м) | | Грошова оцінка земельної ділянки з урахуванням коефіцієнта індексації (грн.) | | Сума нарахованого земельного податку за даними платника (грн.) | | Сума пільги (грн.) | Загальна сума земельного податку, яка підлягає сплаті (грн.) | |
|---|---|---|---|---|---|---|---|---|---|---|---|---|---|---|
| | | | | | | на загальних підставах | при здачі в оренду | на загальних підставах | при здачі в оренду | на загальних підставах | при здачі в оренду | | за даними платника | за даними податкового органу |
| 1 | 2 | 3 | 4 | 5 | 6 | 7 | 8 | 9 | 10 | 11 | 12 | 13 | 14 | 15 |
| 1 | Земельні ділянки, зайняті житловим фондом, кооперативними автостоянками для зберігання особистих транспортних засобів громадян, гаражно-будівельними, дачно-будівельними кооперативами, — 3% | 79:0481005 | Рів'є Галицький р-н Горьхов, 140 (дачі) | 2280,09 | 3480,0 | 2280,09 | 39,91 | 623,79 к-1,0 к-1,13 к-1,182 к-1,02 1% 3% 1% | 623,79 к-1,13 к-1,182 к-1,02 к-2,5 к-1,37 1% | 581,31 | 1161,56 | 575,50 | 1167,37 | |
| 2 | Земельні ділянки, надані для потреб сільськогосподарського виробництва, які зайняті виробничими, культурно-побутовими та господарськими будівлями і спорудами, — 3% | | | | | | | | | | | | | |
| 3 | Земельні ділянки, надані для потреб водного господарства, які зайняті виробничими, культурно-побутовими та господарськими будівлями і спорудами, — 3% | | | | | | | | | | | | | |
| 4 | Земельні ділянки, надані для потреб лісового господарства, які зайняті виробничими, культурно-побутовими та господарськими будівлями і спорудами, — 3% | | | | | | | | | | | | | |

Додаток 2
до Зведеного розрахунку суми земельного податку
на 2005 рік

Відмітка про одержання:
вхідний № _____
дата _____
штамп податкового органу

225594 1910 3/17

# ЗВІТ ПРО ПІЛЬГИ НА ЗЕМЕЛЬНИЙ ПОДАТОК

| № з/п | Назва документа, на підставі якого надано пільгу | Номер документа, на підставі якого надано пільгу | Дата прийняття документа, на підставі якого надано пільгу | Категорія земель, на яку надано пільгу | Розмір пільги у відсотках до загальної суми податку | Термін, на який надано пільгу | Загальна площа земельної ділянки, що перебуває у власності або користуванні (кв. м або га) | Грошова оцінка земельної ділянки з врахуванням коефіцієнта індексації (грн.) | Площа земельної ділянки, на яку надано пільгу (кв. м або га) | Сума пільги (грн.) |
|---|---|---|---|---|---|---|---|---|---|---|
| 1 | 2 | 3 | 4 | 5 | 6 | 7 | 8 | 9 | 10 | 11 |
| | У межах населених пунктів | | | | | | | | | |
| | Рішення | 1050/2460 | 28.12.04 | населених пунктів | 99% | 2005 | 3480,0 | 2957425,03 | 3420,14 | 863,25 |
| | | | | | | | | | | |
| | | | | | | | | | | |
| | | | | | | | | | | |
| | | | | | | | | | | |
| | За межами населених пунктів | | | | | | | | | |
| | | | | | | | | | | |
| | | | | | | | | | | |
| | | | | | | | | | | |
| | | | | | | | | | | |
| | | | | | | | | | | |
| | Усього | X | X | X | X | X | X | X | 3420,14 | 863,25 |

(дата подання розрахунку)

Керівник підприємства _____ Н.Л. Подольська (підпис) (прізвище, ініціали)

Головний бухгалтер _____ (підпис) _____ (прізвище, ініціали)

Спільне багатостороннє підприємство у формі товариства з обмеженою відповідальністю «ЛАКОН-140» * м.Київ * Україна * Ідентифікаційний код 26253359

Додаток 1
до Зведеного розрахунку суми земельного податку
на 2005 рік

Відмітка про одержання:
вхідний № _____
дата _____
штамп податкового органу

225594 19 10

# ВІДОМОСТІ ПРО НАЯВНІСТЬ ДОКУМЕНТІВ НА ЗЕМЛЮ

| № з/п | Документи, що встановлюють право власності та/або користування землею | Кадастровий номер земельної ділянки | Місцезнаходження земельної ділянки | Основне цільове призначення земельної ділянки | Категорія земель | Площа земельної ділянки (кв. м або га) |
|---|---|---|---|---|---|---|
| | 2 | 3 | 4 | 5 | 6 | 7 |
| 1 | Технический отчет | | Горького, 140 (Антоновича) | Жилой фонд | Земли населенных пунктов | 3480,0 |
| 2 | Справка № 10-25104/2004 | 49:048:005 | | | | |

(дата подання розрахунку)

Керівник підприємства Н.Л. Подольская (підпис) (прізвище, ініціали)

Головний бухгалтер _____ (підпис) _____ (прізвище, ініціали)

М.П.

Спільне українсько-німецьке підприємство у формі товариства з обмеженою відповідальністю «АКОН-140» м.Київ * Україна * Ідентифікаційний код 26253359

| | | | | | | | | | | | | | | |
|---|---|---|---|---|---|---|---|---|---|---|---|---|---|---|
| 6 | Сума податку, яка збільшує податкове зобов'язання у зв'язку з виправленням помилки* (р.4 – р.5), якщо р.4>р.5 | | | | | | | 8 | 2 | 2 | • | 4 | 1 |
| | у тому числі в розрізі базових податкових (звітних) місяців | | | | | | | | | | | | |
| 6.1 | січень | | | | | | | 1 | 0 | 2 | • | 8 | 0 |
| 6.2 | лютий | | | | | | | 1 | 0 | 2 | • | 8 | 0 |
| 6.3 | березень | | | | | | | 1 | 0 | 2 | • | 8 | 0 |
| 6.4 | квітень | | | | | | | 1 | 0 | 2 | • | 8 | 0 |
| 6.5 | травень | | | | | | | 1 | 0 | 2 | • | 8 | 0 |
| 6.6 | червень | | | | | | | 1 | 0 | 2 | • | 8 | 0 |
| 6.7 | липень | | | | | | | 1 | 0 | 2 | • | 8 | 0 |
| 6.8 | серпень | | | | | | | 1 | 0 | 2 | • | 8 | 1 |
| 6.9 | вересень | | | | | | | | | | • | | |
| 6.10 | жовтень | | | | | | | | | | • | | |
| 6.11 | листопад | | | | | | | | | | • | | |
| 6.12 | грудень | | | | | | | | | | • | | |

| | | | | | | | | | | | | | |
|---|---|---|---|---|---|---|---|---|---|---|---|---|---|
| 7 | Сума податку, яка зменшує податкове зобов'язання у зв'язку з виправленням помилки* (р.5 – р.4), якщо р.5>р.4 | | | | | | | | | | • | | |
| | у тому числі в розрізі базових податкових (звітних) місяців | | | | | | | | | | | | |
| 7.1 | січень | | | | | | | | | | • | | |
| 7.2 | лютий | | | | | | | | | | • | | |
| 7.3 | березень | | | | | | | | | | • | | |
| 7.4 | квітень | | | | | | | | | | • | | |
| 7.5 | травень | | | | | | | | | | • | | |
| 7.6 | червень | | | | | | | | | | • | | |
| 7.7 | липень | | | | | | | | | | • | | |
| 7.8 | серпень | | | | | | | | | | • | | |
| 7.9 | вересень | | | | | | | | | | • | | |
| 7.10 | жовтень | | | | | | | | | | • | | |
| 7.11 | листопад | | | | | | | | | | • | | |
| 7.12 | грудень | | | | | | | | | | • | | |

| | | | | | | | | | | | | | |
|---|---|---|---|---|---|---|---|---|---|---|---|---|---|
| 8 | Сума штрафу (нараховується платником самостійно відповідно до пункту 17.2 статті 17 Закону України "Про порядок погашення зобов'язань платників податків перед бюджетами та державними цільовими фондами")* (р.6 х 5%) | | | | | | | | 4 | 1 | • | 1 | 2 |
| 9 | Зміст помилки *: | Невірно нарахований земельний податок орендарем | | | | | | | | | | | |

* заповнюються у разі подання уточнюючого розрахунку, що містить виправлені помилки.

Відповідно до підпункту "б" пункту 17.2 статті 17 Закону України "Про порядок погашення зобов'язань платників податків перед бюджетними та державними цільовими фондами" від 21.12.2000 № 2181-III (із змінами та доповненнями) до цього звітного розрахунку додається(ються) уточнюючий(і) розрахунок(ки) за "_____" минулий(і) період(и)).

Дата заповнення розрахунку (дд.мм.рррр) 14 • 10 • 2005

Керівник підприємства Н. А. Подольська (ініціали та прізвище) (підпис)

Головний бухгалтер (ініціали та прізвище) (підпис)

м.Київ * Україна * Спільне багатогалузеве підприємство будинку «АКОН-140» Ідентифікаційний код 26253359

Ця частина розрахунку заповнюється службовими особами ДПІ (ДПА)

Відмітка про внесення даних до електронної бази податкової звітності "____" _____ 200 __ р.

службова особа ДПІ (ДПА) (підпис, прізвище)

За результатами камеральної перевірки розрахунку (потрібне позначити):

порушень (помилок) не виявлено

складено акт від "____" _____ 200 __ р. № _____

"____" _____ 200 __ р.

службова особа ДПІ (ДПА) (підпис, прізвище)

12.01.2004

ЗАТВЕРДЖЕНО наказом Державної податкової адміністрації України від 02.12.03 р. № 582

Відмітка про одержання (штам ДПІ) 225594 10 10 2004

# Податковий розрахунок земельного податку

1 Звітний розрахунок ☐ Новий звітний розрахунок ☐ на 2005 рік

Уточнюючий розрахунок ☐ X

Юридична особа ☐ X

За нововідведені земельні ділянки ☐

2 Повна назва платника податку: Об'єднання співвласників багатоквартирного будинку „Акон-140"

3 Ідентифікаційний код за ЄДРПОУ 26253399

Код виду економічної діяльності (КВЕД) 70.32.0

4 Код організаційно-правової форми господарювання 491 Код форми власності 3

5 Місцезнаходження платника: Київ, Горького, 140

Поштовий індекс 03150

Міжміський код

Телефон 5280259

Факс

E-mail

6 До державної податкової інспекції (адміністрації) в: Голосіївському р-ні м. Києва

7 Код органу місцевого самоврядування за місцезнаходженням земельної ділянки за КОАТУУ 8036100000

| № з/п | Категорія земель | Загальна сума нарахованого земельного податку, що підлягає сплаті (грн. коп.) |
|---|---|---|
| 1 | 2 | 3 |
| 1 | Землі сільськогосподарського призначення, всього | |
| | у тому числі: | |
| 1.1 | у межах населенних пунктів | |
| 1.2 | за межами населенних пунктів | |
| 2 | Землі населенних пунктів | |
| 3 | Землі несільськогосподарського призначення, за межами населенних пунктів | |
| 4 | Разом нараховано податку за поточний рік | 1167.37 |
| | у тому числі за базові податкові (звітні) місяці поточного року | |
| 4.1 | січень | 145.92 |
| 4.2 | лютий | 145.92 |
| 4.3 | березень | 145.92 |
| 4.4 | квітень | 145.92 |
| 4.5 | травень | 145.92 |
| 4.6 | червень | 145.92 |
| 4.7 | липень | 145.93 |
| 4.8 | серпень | |
| 4.9 | вересень | |
| 4.10 | жовтень | |
| 4.11 | листопад | |
| 4.12 | грудень | |
| 5 | Нараховано податку за 2005 рік за даними раніше поданого розрахунку, що уточнюється* (р.4 розрахунку, що уточнюється) | 344.96 |
| | у тому числі в розрізі базових податкових (звітних) місяців за даними раніше поданого розрахунку, що уточнюється | |
| 5.1 | січень (р.4.1 розрахунку, що уточнюється)* | 43.12 |
| 5.2 | лютий (р.4.2 розрахунку, що уточнюється)* | 43.12 |
| 5.3 | березень (р.4.3 розрахунку, що уточнюється)* | 43.12 |
| 5.4 | квітень (р.4.4 розрахунку, що уточнюється)* | 43.12 |
| 5.5 | травень (р.4.5 розрахунку, що уточнюється)* | 43.12 |
| 5.6 | червень (р.4.6 розрахунку, що уточнюється)* | 43.12 |
| 5.7 | липень (р.4.7 розрахунку, що уточнюється)* | 43.12 |
| 5.8 | серпень (р.4.8 розрахунку, що уточнюється)* | |
| 5.9 | вересень (р.4.9 розрахунку, що уточнюється)* | |
| 5.10 | жовтень (р.4.10 розрахунку, що уточнюється)* | |
| 5.11 | листопад (р.4.11 розрахунку, що уточнюється)* | |
| 5.12 | грудень (р.4.12 розрахунку, що уточнюється)* | |

| 1 | 2 | 3 | 4 | 5 | 6 | 7 | 8 | 9 | 10 | 11 | 12 | 13 | 14 | 15 |
|---|---|---|---|---|---|---|---|---|---|---|---|---|---|---|
| 5 | Земельні ділянки, надані для Збройних Сил України та інших військових формувань, створених відповідно до законодавства України, залізниць, гірничодобувних підприємств, а також водойми, надані для виробництва рибної продукції, — 25% | | | | | | | | | | | | | |
| 6 | Земельні ділянки на територіях та об'єктах природоохоронного, оздоровчого та рекреаційного призначення, зайняті виробничими, культурно-побутовими, господарськими будівлями і спорудами, не пов'язаними з функціональним призначенням цих об'єктів (п'ятикратний розмір відповідного земельного податку) | | | | | | | | | | | | | |
| 7 | Інші землі<br>—<br>—<br>—<br>—<br>— | | | | | | | | | | | | | |
| | Усього | | | 3420,14 | 3480,0 | 3420,14 | 59,86 | 3002,67 | 120332 | 902,48 | 1803,32 | 893,74 | 1812,37 | |

Пільга надана _____ на термін з _____ до _____

(на підставі якого документа)

30.01.06

(дата подання розрахунку)

Керівник підприємства _____ Н. С. Подолька

(підпис) (прізвище, ініціали)

Головний бухгалтер _____ Н. С. Подолька

(підпис) (прізвище, ініціали)

Розрахунок перевірив _____ _____

(підпис) (посада та прізвище посадової особи податкового органу)

«АКОН-40»
Ідентифікаційний код 26253359
М.П.

Відмітка про одержання:
вхідний № _____
дата _____
штамп податкового органу

Державна ... Головне управління ... Зведені прийняття ... податкових документів
2645 - 30.01.06 2006
підпис

**Додаток 4**
до Зведеного розрахунку суми земельного податку
на 2006 рік

# РОЗРАХУНОК СУМИ ЗЕМЕЛЬНОГО ПОДАТКУ НА ЗЕМЕЛЬНІ ДІЛЯНКИ НАСЕЛЕНИХ ПУНКТІВ, ЯКИМ ВСТАНОВЛЕНО ГРОШОВУ ОЦІНКУ

| № з/п | Вид земель | Кадастровий номер земельної ділянки | Адреса земельної ділянки | Площа земельної ділянки, на яку надано пільгу (кв. м) | Загальна площа земельної ділянки (кв. м.) | Площа земельної ділянки, яка підлягає оподаткуванню (кв. м) | | Грошова оцінка земельної ділянки з урахуванням коефіцієнта індексації (грн.) | | Сума нарахованого земельного податку за даними платника (грн.) | | Сума пільги (грн.) | Загальна сума земельного податку, яка підлягає сплаті (грн.) | |
|---|---|---|---|---|---|---|---|---|---|---|---|---|---|---|
| | | | | | | на загальних підставах | при здачі в оренду | на загальних підставах | при здачі в оренду | на загальних підставах | при здачі в оренду | | за даними платника | за даними податкового органу |
| 1 | 2 | 3 | 4 | 5 | 6 | 7 | 8 | 9 | 10 | 11 | 12 | 13 | 14 | 15 |
| 1 | Земельні ділянки, зайняті житловим фондом, кооперативними автостоянками для зберігання особистих транспортних засобів громадян, гаражно-будівельними, дачно-будівельними кооперативами, — 3% | 79:948:005 | Київ, Голосіївський р-н, Горького, 140 | 3420,14 | 3480,0 | 3420,14 | 59,86 | 623,79<br>к-1,13<br>к-1,182<br>к-1,02<br>к-1,035<br>к-1,0<br>1%<br>3%<br>1% | 623,79<br>к-1,13<br>к-1,182<br>к-1,02<br>к-1,035<br>к-2,5<br>к-1,37<br>1% | 902,48 | 1803,32 | 893,46 | 1812,34 | |
| 2 | Земельні ділянки, надані для потреб сільськогосподарського виробництва, які зайняті виробничими, культурно-побутовими та господарськими будівлями і спорудами, — 3% | | | | | | | | | | | | | |
| 3 | Земельні ділянки, надані для потреб водного господарства, які зайняті виробничими, культурно-побутовими та господарськими будівлями і спорудами, — 3% | | | | | | | | | | | | | |
| 4 | Земельні ділянки, надані для потреб лісового господарства, які зайняті виробничими, культурно-побутовими та господарськими будівлями і спорудами, — 3% | | | | | | | | | | | | | |

70

Відмітка про одержання:
вхідний № _____
дата _____
штамп податкового органу

Державна подат... у Голосіївськ... ВІДДІЛ ... 2645 30.01.06

**Додаток 2**
до Зведеного розрахунку суми земельного податку
на 2006 рік

# ЗВІТ ПРО ПІЛЬГИ НА ЗЕМЕЛЬНИЙ ПОДАТОК

| № з/п | Назва документа, на підставі якого надано пільгу | Номер документа, на підставі якого надано пільгу | Дата прийняття документа, на підставі якого надано пільгу | Категорія земель, на яку надано пільгу | Розмір пільги у відсотках до загальної суми податку | Термін, на який надано пільгу | Загальна площа земельної ділянки, що перебуває у власності або користуванні (кв. м або га) | Грошова оцінка земельної ділянки з врахуванням коефіцієнта індексації (грн.) | Площа земельної ділянки, на яку надано пільгу (кв. м або га) | Сума пільги (грн.) |
|---|---|---|---|---|---|---|---|---|---|---|
| 1 | 2 | 3 | 4 | 5 | 6 | 7 | 8 | 9 | 10 | 11 |
| | У межах населених пунктів | | | | | | | | | |
| | Рішення | 621/3082 | 27.12.05 | населених пунктів | 99% | 2006 | 3480,0 | 3060934,90 | 3420,14 | 893,46 |
| | За межами населених пунктів | | | | | | | | | |
| | Усього | X | X | X | X | X | X | X | 3420,14 | 893,46 |

30.01.06
(дата подання розрахунку)

Керівник підприємства Н.Л. Подольська
(підпис) (прізвище, ініціали)

Головний бухгалтер Н.Л. Подольська
(підпис) (прізвище, ініціали)

М.П.

Спеціалізована бюджетна установа м.Київ * Україна * Об'єднання будівельників «ЗАКОН-140» Ідентифікаційний код 26253359

Відмітка про одержання:
вхідний № _____
дата _____
штамп податкового органу

2645 30.01.06
підпис

**Додаток 1**
до Зведеного розрахунку суми земельного податку
на 2006 рік

# ВІДОМОСТІ ПРО НАЯВНІСТЬ ДОКУМЕНТІВ НА ЗЕМЛЮ

| № з/п | Документи, що встановлюють право власності та/або користування землею | Кадастровий номер земельної ділянки | Місцезнаходження земельної ділянки | Основне цільове призначення земельної ділянки | Категорія земель | Площа земельної ділянки (кв. м або га) |
|---|---|---|---|---|---|---|
| 1 | 2 | 3 | 4 | 5 | 6 | 7 |
| 1 | Технический отчет | | Горького, 140 (Антоновича) | Жилой фонд | Земли населенных пунктов | 3480,0 |
| 2 | Справка N 10-25104/2004 | 79:048:005 | | | | |

(дата подання розрахунку)

Керівник підприємства Н. А. Подольська
(підпис) (прізвище, ініціали)

Головний бухгалтер _____
(підпис) (прізвище, ініціали)

Київ * Україна * Об'єднання громадян у вигляді товариства
МП «АКОН-140»
Ідентифікаційний код 26253359

| | | |
|---|---|---|
| 6 | Сума податку, яка збільшує податкове зобов'язання у зв'язку з виправленням помилки* (р.4 – р.5), якщо р.4>р.5 | |
| | у тому числі в розрізі базових податкових (звітних) місяців | |
| 6.1 | січень | |
| 6.2 | лютий | |
| 6.3 | березень | |
| 6.4 | квітень | |
| 6.5 | травень | |
| 6.6 | червень | |
| 6.7 | липень | |
| 6.8 | серпень | |
| 6.9 | вересень | |
| 6.10 | жовтень | |
| 6.11 | листопад | |
| 6.12 | грудень | |
| 7 | Сума податку, яка зменшує податкове зобов'язання у зв'язку з виправленням помилки* (р.5 – р.4), якщо р.5>р.4 | |
| | у тому числі в розрізі базових податкових (звітних) місяців | |
| 7.1 | січень | |
| 7.2 | лютий | |
| 7.3 | березень | |
| 7.4 | квітень | |
| 7.5 | травень | |
| 7.6 | червень | |
| 7.7 | липень | |
| 7.8 | серпень | |
| 7.9 | вересень | |
| 7.10 | жовтень | |
| 7.11 | листопад | |
| 7.12 | грудень | |
| 8 | Сума штрафу (нараховується платником самостійно відповідно до пункту 17.2 статті 17 Закону України "Про порядок погашення зобов'язань платників податків перед бюджетами та державними цільовими фондами")* (р.6 х 5%) | |
| 9 | Зміст помилки *: | |

* заповнюються у разі подання уточнюючого розрахунку, що містить виправлені помилки.

Відповідно до підпункту "б" пункту 17.2 статті 17 Закону України "Про порядок погашення зобов'язань платників податків перед бюджетними та державними цільовими фондами" від 21.12.2000 № 2181-III (із змінами та доповненнями) до цього звітного розрахунку додається(ються) уточнюючий(і) розрахунок(ки) за "_____" минулий(і) період(и)).

Дата заповнення розрахунку (дд.мм.рррр) 30.01.2010

Керівник підприємства Н. Л. Подольська (ініціали та прізвище) (підпис)

Головний бухгалтер Н. Л. Подольська (ініціали та прізвище) (підпис)

М.П.

Ця частина розрахунку заповнюється службовими особами ДПІ (ДПА)

Відмітка про внесення даних до електронної бази податкової звітності "____" _____ 200__ р.

службова особа ДПІ (ДПА) (підпис, прізвище)

За результатами камеральної перевірки розрахунку (потрібне позначити):

порушень (помилок) не виявлено складено акт від "____" _____ 200__ р. № _____

"____" _____ 200__ р. службова особа ДПІ (ДПА) (підпис, прізвище)

12.01.2004

У Голосіївській ОДПІ 2848 30.04.06

ЗАТВЕРДЖЕНО наказом Державної податкової адміністрації України від 02.12.03 р. № 582

Відмітка про одержання (штам ДПІ) 01033, вул. Жилянська

# Податковий розрахунок земельного податку

| | | | | |
|---|---|---|---|---|
| 1 | Звітний розрахунок | X | Уточнюючий розрахунок | Юридична особа X |
| | Новий звітний розрахунок | | | За новоізведені земельні ділянки |
| | на 2006 рік | | | |

2 Повна назва платника податку: Об'єднання співвласників багатоквартирного будинку „Дон-140"

3 Ідентифікаційний код за ЄДРПОУ: 26253359

Код виду економічної діяльності (КВЕД): 70.32.0

4 Код організаційно-правової форми господарювання: 419

Код форми власності:

5 Місцезнаходження платника: Київ, Дорогожицька 140

Поштовий індекс: 03150

Міжміський код

Телефон: 528025 9

Факс

E-mail

6 До державної податкової інспекції (адміністрації) в: Голосіївському р-ні м. Києва

7 Код органу місцевого самоврядування за місцезнаходженням земельної ділянки за КОАТУУ: 8036100000

| № з/п | Категорія земель | Загальна сума нарахованого земельного податку, що підлягає сплаті (грн. коп.) |
|---|---|---|
| 1 | 2 | 3 |
| 1 | Землі сільськогосподарського призначення, всього | |
| | у тому числі: | |
| 1.1 | у межах населенних пунктів | |
| 1.2 | за межами населенних пунктів | 1812.34 |
| 2 | Землі населенних пунктів | |
| 3 | Землі несільськогосподарського призначення, за межами населенних пунктів | 1812.34 |
| 4 | Разом нараховано податку за поточний рік | |
| | у тому числі за базові податкові (звітні) місяці поточного року | 151.00 |
| 4.1 | січень | 151.00 |
| 4.2 | лютий | 151.00 |
| 4.3 | березень | 151.00 |
| 4.4 | квітень | 151.00 |
| 4.5 | травень | 151.00 |
| 4.6 | червень | 151.00 |
| 4.7 | липень | 151.00 |
| 4.8 | серпень | 151.00 |
| 4.9 | вересень | 151.00 |
| 4.10 | жовтень | 151.00 |
| 4.11 | листопад | 151.00 |
| 4.12 | грудень | |
| 5 | Нараховано податку за _____ рік за даними раніше поданого розрахунку, що уточнюється* (р.4 розрахунку, що уточнюється) | |
| | у тому числі в розрізі базових податкових (звітних) місяців за даними раніше поданого розрахунку, що уточнюється | |
| 5.1 | січень (р.4.1 розрахунку, що уточнюється)* | |
| 5.2 | лютий (р.4.2 розрахунку, що уточнюється)* | |
| 5.3 | березень (р.4.3 розрахунку, що уточнюється)* | |
| 5.4 | квітень (р.4.4 розрахунку, що уточнюється)* | |
| 5.5 | травень (р.4.5 розрахунку, що уточнюється)* | |
| 5.6 | червень (р.4.6 розрахунку, що уточнюється)* | |
| 5.7 | липень (р.4.7 розрахунку, що уточнюється)* | |
| 5.8 | серпень (р.4.8 розрахунку, що уточнюється)* | |
| 5.9 | вересень (р.4.9 розрахунку, що уточнюється)* | |
| 5.10 | жовтень (р.4.10 розрахунку, що уточнюється)* | |
| 5.11 | листопад (р.4.11 розрахунку, що уточнюється)* | |
| 5.12 | грудень (р.4.12 розрахунку, що уточнюється)* | |

Продовження додатка 4

| 1 | 2 | 3 | 4 | 5 | 6 | 7 | 8 | 9 | 10 | 11 | 12 | 13 | 14 | 15 |
|---|---|---|---|---|---|---|---|---|---|---|---|---|---|---|
| 5 | Земельні ділянки, надані для Збройних Сил України та інших військових формувань, створених відповідно до законодавства України, залізниць, гірничодобувних підприємств, а також водойми, надані для виробництва рибної продукції, – 25% | | | | | | | | | | | | | |
| 6 | Земельні ділянки на територіях та об'єктах природоохоронного, оздоровчого та рекреаційного призначення, зайняті виробничими, культурно-побутовими, господарськими будівлями і спорудами, не пов'язаними з функціональним призначенням цих об'єктів (п'ятикратний розмір відповідного земельного податку) | | | | | | | | | | | | | |
| 7 | Інші землі<br>___<br>___<br>___<br>___<br>___ | | | | | | | | | | | | | |
| | Усього | | | 3403,14 | 3480,0 | 3403,14 | 76,86 | 299,3330 | 231545 | 898,00 | 231545 | 889,02 | 232443 | |

Пільга надана _____ на термін з _____ до _____

(на підставі якого документа)

30.01.

(дата подання розрахунку)

Керівник підприємства _____ (підпис) Н. ст. Подаєвська (прізвище, ініціали)

Головний бухгалтер _____ (підпис) Н. ф. Сухова (прізвище, ініціали) М.П.

Розрахунок перевірив _____ (підпис) _____ (посада та прізвище ініціали посадової особи податкового органу)

м. Київ * Україна * ОСББ "Будинок на Дніпровській набережній" ІКОН 140 Ідентифікаційний код 26253359

Відмітка про одержання:
вхідний № _____
дата _____
штамп податкового органу

Додаток 4
до податкового розрахунку суми земельного податку
на 2007 рік

# Розрахунок сум земельного податку на земельні ділянки населених пунктів, яким встановлено грошову оцінку

| № з/п | Вид земель | Кадастровий номер земельної ділянки | Місцезнаходження земельної ділянки | Площа земельної ділянки, на яку надано пільгу (кв. м) | Загальна площа земельної ділянки (кв. м) | Площа земельної ділянки, яка підлягає оподаткуванню (кв. м) | | Грошова оцінка земельної ділянки з урахуванням коефіцієнта індексації (грн.) | | Сума нарахованого земельного податку за даними платника (грн.) | | Сума пільги (грн.) | Загальна сума земельного податку, яка підлягає сплаті (грн.) | |
|---|---|---|---|---|---|---|---|---|---|---|---|---|---|---|
| | | | | | | на загальних підставах | при здачі в оренду | на загальних підставах | при здачі в оренду | на загальних підставах | при здачі в оренду | | за даними платника | за даними податкового органу |
| 1 | 2 | 3 | 4 | 5 | 6 | 7 | 8 | 9 | 10 | 11 | 12 | 13 | 14 | 15 |
| 1 | Земельні ділянки, зайняті житловим фондом, кооперативними автостоянками для зберігання особистих транспортних засобів громадян, гаражно-будівельними, дачно-будівельними кооперативами, - 3% | 73:048:005 | Київ Голосіївський р-н, Горького 140 | 3403,14 | 3480,0 | 3403,14 | 76,86 | 623,79 к-1,13 к-1,182 к-1,02 к-1,035 к-1,0 1% 3% | 623,79 к-1,13 к-1,182 к-1,02 к-1,035 к-2,5 к-1,37 1% | 898,00 | 2315,45 | 889,02 | 2324,43 | |
| 2 | Земельні ділянки, надані для потреб сільськогосподарського виробництва, які зайняті виробничими, культурно-побутовими та господарськими будівлями і спорудами, - 3% | | | | | | | | | | | | | |
| 3 | Земельні ділянки, надані для потреб водного господарства, які зайняті виробничими, культурно-побутовими та господарськими будівлями і спорудами, -3% | | | | | | | | | | | | | |
| 4 | Земельні ділянки, надані для потреб лісового господарства, які зайняті виробничими, культурно-побутовими та господарськими будівлями і спорудами, - 3% | | | | | | | | | | | | | |

Відмітка про одержання:
вхідний № _____
дата _____
штамп податкового органу

2691 31.01.07

Додаток 2
до податкового розрахунку суми земельного податку
на 2007 рік

# Звіт про пільги на земельний податок

| № з/п | Назва документа, на підставі якого надано пільгу | Номер документа, на підставі якого надано пільгу | Дата прийняття документа, на підставі якого надано пільгу | Категорія земель, на яку надано пільгу | Розмір пільги у відсотках до загальної суми податку | Термін, на який надано пільгу | Загальна площа земельної ділянки, що перебуває у власності або користуванні (кв. м або га) | Грошова оцінка земельної ділянки з урахуванням коефіцієнта індексації (грн.) | Площа земельної ділянки, на яку надано пільгу (кв. м або га) | Сума пільги (грн.) |
|---|---|---|---|---|---|---|---|---|---|---|
| 1 | 2 | 3 | 4 | 5 | 6 | 7 | 8 | 9 | 10 | 11 |
| | У межах населених пунктів | | | | | | | | | |
| | Рішення | 531/588 | 28.12.06 | населених пунктів | 99% | 2007 | 3.480,0 | 3060934,90 | 3403,14 | 889,02 |
| | | | | | | | | | | |
| | | | | | | | | | | |
| | | | | | | | | | | |
| | | | | | | | | | | |
| | За межами населених пунктів | | | | | | | | | |
| | | | | | | | | | | |
| | | | | | | | | | | |
| | | | | | | | | | | |
| | | | | | | | | | | |
| | | | | | | | | | | |
| | Усього | • | • | • | • | • | • | • | 3403,14 | 889,02 |

30.01.07
(дата подання розрахунку)

Керівник підприємства _____ (підпис) Н. Л. Годолська (прізвище, ініціали) М.П.

Головний бухгалтер _____ (підпис) Н. Ф. Лунова (прізвище, ініціали)

Будинкоуправління «АКОН-140» Ідентифікаційний код 26253359

Відмітка про одержання:
вхідний № _____
дата _____
штамп податкового органу

Державна податкова адміністрація в Київській області
Відділ приймання та обробки податкових документів
м. Київ, вул. Київська, 23, тел. 37-66-60
2091 31.01.04
підпис №9

**Додаток 1**
до Зведеного розрахунку суми земельного податку
на 2007 рік

# ВІДОМОСТІ ПРО НАЯВНІСТЬ ДОКУМЕНТІВ НА ЗЕМЛЮ

| № з/п | Документи, що встановлюють право власності та/або користування землею | Кадастровий номер земельної ділянки | Місцезнаходження земельної ділянки | Основне цільове призначення земельної ділянки | Категорія земель | Площа земельної ділянки (кв. м або га) |
|---|---|---|---|---|---|---|
| 1 | 2 | 3 | 4 | 5 | 6 | 7 |
| 1 | Технический отчет | | Горького, 140 | Жилой фонд | Земли населенных пунктов | 3480,0 |
| 2 | Справка N 10-25104/2004 | 79:048:005 | | | | |

(дата подання розрахунку)

Керівник підприємства _____ (підпис) Н. Л. Подольська (прізвище, ініціали)

Головний бухгалтер _____ (підпис) Н. Ф. Сунцова (прізвище, ініціали)

М. П.

УБОН 140 Україна м. Київ
Ідентифікаційний код 26253359

| | | |
|---|---|---|
| 6 | Сума податку, яка збільшує податкове зобов'язання у зв'язку з виправленням помилки* (р.4 – р.5), якщо р.4>р.5 | |
| | у тому числі в розрізі базових податкових (звітних) місяців | |
| 6.1 | січень | |
| 6.2 | лютий | |
| 6.3 | березень | |
| 6.4 | квітень | |
| 6.5 | травень | |
| 6.6 | червень | |
| 6.7 | липень | |
| 6.8 | серпень | |
| 6.9 | вересень | |
| 6.10 | жовтень | |
| 6.11 | листопад | |
| 6.12 | грудень | |
| 7 | Сума податку, яка зменшує податкове зобов'язання у зв'язку з виправленням помилки* (р.5 – р.4), якщо р.5>р.4 | |
| | у тому числі в розрізі базових податкових (звітних) місяців | |
| 7.1 | січень | |
| 7.2 | лютий | |
| 7.3 | березень | |
| 7.4 | квітень | |
| 7.5 | травень | |
| 7.6 | червень | |
| 7.7 | липень | |
| 7.8 | серпень | |
| 7.9 | вересень | |
| 7.10 | жовтень | |
| 7.11 | листопад | |
| 7.12 | грудень | |
| 8 | Сума штрафу (нараховується платником самостійно відповідно до пункту 17.2 статті 17 Закону України "Про порядок погашення зобов'язань платників податків перед бюджетами та державними цільовими фондами")* (р.6 х 5%) | |
| 9 | Зміст помилки *: | |

* заповнюються у разі подання уточнюючого розрахунку, що містить виправлені помилки.

Відповідно до підпункту "б" пункту 17.2 статті 17 Закону України "Про порядок погашення зобов'язань платників податків перед бюджетними та державними цільовими фондами" від 21.12.2000 № 2181-III (із змінами та доповненнями) до цього звітного розрахунку додається(ються) уточнюючий(і) розрахунок(ки) за "_____" минулий(і) період(и).

Дата заповнення розрахунку (дд.мм.рррр) 30.01.2007

Керівник підприємства Н. І. Подольська (ініціали та прізвище) (підпис)

М.П.

Головний бухгалтер Н. Ф. Лунова (ініціали та прізвище) (підпис)

Ця частина розрахунку заповнюється службовими особами ДПІ (ДПА)

Відмітка про внесення даних до електронної бази податкової звітності "____" _____ 200__ р.

службова особа ДПІ (ДПА) (підпис, прізвище)

За результатами камеральної перевірки розрахунку (потрібне позначити):

порушень (помилок) не виявлено

складено акт від "____" _____ 200__ р. № _____

"____" _____ 200__ р.

службова особа ДПІ (ДПА) (підпис, прізвище)

2641

31.01.07

ЗАТВЕРДЖЕНО наказом Державної податкової адміністрації України від 02.12.03 р. № 582

Відмітка про одержання (штамп ДПІ)

# Податковий розрахунок земельного податку

1 Звітний розрахунок [X] Уточнюючий розрахунок [ ] Юридична особа [X]

Новий звітний розрахунок [ ] За новозведені земельні ділянки [ ]

на 2007 рік

2 Повна назва платника податку: Об'єднання співвласників багатоквартирного будинку „Асон-140"

3 Ідентифікаційний код за ЄДРПОУ 26253359

Код виду економічної діяльності (КВЕД) 70.32.0

4 Код організаційно-правової форми господарювання 855 Код форми власності

5 Місцезнаходження платника: Київ Горького, 140 Поштовий індекс 03150

Міжміський код

Телефон 5280259

Факс

E-mail

6 До державної податкової інспекції (адміністрації) в: Дрогобицькому р-ні м. Києва

7 Код органу місцевого самоврядування за місцезнаходженням земельної ділянки за КОАТУУ 8036100000

| № з/п | Категорія земель | Загальна сума нарахованого земельного податку, що підлягає сплаті (грн. коп.) |
|---|---|---|
| 1 | 2 | 3 |
| 1 | Землі сільськогосподарського призначення, всього | |
| | у тому числі: | |
| 1.1 | у межах населенних пунктів | |
| 1.2 | за межами населенних пунктів | 2324.43 |
| 2 | Землі населенних пунктів | |
| 3 | Землі несільськогосподарського призначення, за межами населенних пунктів | 2324.43 |
| 4 | Разом нараховано податку за поточний рік | |
| | у тому числі за базові податкові (звітні) місяці поточного року | |
| 4.1 | січень | 194.00 |
| 4.2 | лютий | 194.00 |
| 4.3 | березень | 194.00 |
| 4.4 | квітень | 194.00 |
| 4.5 | травень | 194.00 |
| 4.6 | червень | 194.00 |
| 4.7 | липень | 194.00 |
| 4.8 | серпень | 194.00 |
| 4.9 | вересень | 194.00 |
| 4.10 | жовтень | 194.00 |
| 4.11 | листопад | 194.43 |
| 4.12 | грудень | |
| 5 | Нараховано податку за _____ рік за даними раніше поданого розрахунку, що уточнюється* (р.4 розрахунку, що уточнюється) | |
| | у тому числі в розрізі базових податкових (звітних) місяців за даними раніше поданого розрахунку, що уточнюється | |
| 5.1 | січень (р.4.1 розрахунку, що уточнюється)* | |
| 5.2 | лютий (р.4.2 розрахунку, що уточнюється)* | |
| 5.3 | березень (р.4.3 розрахунку, що уточнюється)* | |
| 5.4 | квітень (р.4.4 розрахунку, що уточнюється)* | |
| 5.5 | травень (р.4.5 розрахунку, що уточнюється)* | |
| 5.6 | червень (р.4.6 розрахунку, що уточнюється)* | |
| 5.7 | липень (р.4.7 розрахунку, що уточнюється)* | |
| 5.8 | серпень (р.4.8 розрахунку, що уточнюється)* | |
| 5.9 | вересень (р.4.9 розрахунку, що уточнюється)* | |
| 5.10 | жовтень (р.4.10 розрахунку, що уточнюється)* | |
| 5.11 | листопад (р.4.11 розрахунку, що уточнюється)* | |
| 5.12 | грудень (р.4.12 розрахунку, що уточнюється)* | |

Продовження додатка 4

| 2 | 3 | 4 | 5 | 6 | 7 | 8 | 9 | 10 | 11 | 12 | 13 | 14 | 15 |
|---|---|---|---|---|---|---|---|---|---|---|---|---|---|
| емельні ділянки, надані для бройних Сил України та ших військових фор-[illegible] ювань, створених відповідно до законодавства країни, залізниць, гірнодобувних підприємств, а зкож водойми, надані для иробництва рибної продукції; - 25% | | | | | | | | | | | | | |
| емельні ділянки на територіях та об'єктах природоохоронного, оздоровчого та екреаційного призначення, йняті виробничими, ультурно-побутовими, осподарськими будівлями і орудами, не пов'язаними з ункціональним изначенням цих об'єктів 'ятикратний розмір дповідного земельного одатку) | | | | | | | | | | | | | |
| ші землі | | | | | | | | | | | | | |
| ього | | | 3413,78 | 3480,0 | 3413,78 | 66,22 | 300689 | 199492 | 900,81 | 1994,92 | 891,80 | 2003,93 | |

надана _____ на термін з _____ до _____
(на підставі якого документа)

ата подання розрахунку)

ік підприємства _____ (підпис) А. Л. Подольська (прізвище, ініціали)

ий бухгалтер _____ (підпис) Н. П. Слунова (прізвище, ініціали)

лнок перевірив _____ (підпис) _____ (посада та прізвище ініціали посадової особи податкового органу)

Об'єднання співвласників багатоквартирного будинку «АКОН-140» м. Київ * Україна *
Ідентифікаційний код 26[illegible]869
М.П.

мітка про одержання:
дний № _____
а _____
амп податкового органу

**Додаток 4**
до податкового розрахунку суми земельного податку
на 2007 рік

# Розрахунок сум земельного податку на земельні ділянки населених пунктів, яким встановлено грошову оцінку

| Вид земель | Кадастровий номер земельної ділянки | Місцезнаходження земельної ділянки | Площа земельної ділянки, на яку надано пільгу (кв. м) | Загальна площа земельної ділянки (кв. м) | Площа земельної ділянки, яка підлягає оподаткуванню (кв. м) | | Грошова оцінка земельної ділянки з урахуванням коефіцієнта індексації (грн.) | | Сума нарахованого земельного податку за даними платника (грн.) | | Сума пільги (грн.) | Загальна сума земельного податку, яка підлягає сплаті (грн.) | |
|---|---|---|---|---|---|---|---|---|---|---|---|---|---|
| | | | | | на загальних підставах | при здачі в оренду | на загальних підставах | при здачі в оренду | на загальних підставах | при здачі в оренду | | за даними платника | за даними податкового органу |
| 2 | 3 | 4 | 5 | 6 | 7 | 8 | 9 | 10 | 11 | 12 | 13 | 14 | 15 |
| Земельні ділянки, зайняті житловим фондом, кооперативними автостоянками для зберігання особистих транспортних засобів громадян, гаражно-будівельними, дачно-будівельними кооперативами, - 3% | 73:048:005 | Київ Голосіївського р-ну, Горького, 140 | 3413,78 | 3480,0 | 3413,78 | 66,22 | 623,79 к-1,13 к-1,182 к-1,02 к-1,035 к-1,0 1% 3% | 623,79 к-1,13 к-1,182 к-1,02 к-1,035 к-2,5 к-1,37 1% | 900,81 | 1994,92 | 891,80 | 2003,93 | |
| Земельні ділянки, надані для потреб сільськогосподарського виробництва, які зайняті виробничими, культурно-побутовими та господарськими будівлями і спорудами, - 3% | | | | | | | | | | | | | |
| Земельні ділянки, надані для потреб водного господарства, які зайняті виробничими, культурно-побутовими та господарськими будівлями і спорудами, -3% | | | | | | | | | | | | | |
| Земельні ділянки, надані для потреб лісового господарства, які зайняті виробничими, культурно-побутовими та господарськими будівлями і спорудами, - 3% | | | | | | | | | | | | | |

ідмітка про одержання:
ідний № _____
та _____
амп податкового органу

**Додаток 2**
до Зведеного розрахунку суми земельного податку
на 2007 рік

# ЗВІТ ПРО ПІЛЬГИ НА ЗЕМЕЛЬНИЙ ПОДАТОК

| п | Назва документа, на підставі якого надано пільгу | Номер документа, на підставі якого надано пільгу | Дата прийняття документа, на підставі якого надано пільгу | Категорія земель, на яку надано пільгу | Розмір пільги у відсотках до загальної суми податку | Термін, на який надано пільгу | Загальна площа земельної ділянки, що перебуває у власності або користуванні (кв. м або га) | Грошова оцінка земельної ділянки з врахуванням коефіцієнта індексації (грн.) | Площа земельної ділянки, на яку надано пільгу (кв. м або га) | Сума пільги (грн.) |
|---|---|---|---|---|---|---|---|---|---|---|
| | 2 | 3 | 4 | 5 | 6 | 7 | 8 | 9 | 10 | 11 |
| | У межах населених пунктів | | | | | | | | | |
| | Рішення | 531/588 | 28.12.06 | населен. пунктів | 99% | 2007 | 3480,0 | 3060934,90 | 3413,78 | 891,80 |
| | | | | | | | | | | |
| | | | | | | | | | | |
| | | | | | | | | | | |
| | | | | | | | | | | |
| | За межами населених пунктів | | | | | | | | | |
| | | | | | | | | | | |
| | | | | | | | | | | |
| | | | | | | | | | | |
| | | | | | | | | | | |
| | | | | | | | | | | |
| | Усього | X | X | X | X | X | X | X | 3413,78 | 891,80 |

(дата подання розрахунку)

рівник підприємства _____ (підпис) Н.Л. Подольська (прізвище, ініціали)

ловний бухгалтер _____ (підпис) Н.Ф. Сунцова (прізвище, ініціали)

Об'єднання співвласників багатоквартирного будинку «АКОН-140» м. Київ * Україна *
М.П.
Ідентифікаційний код 26253359

Відмітка про одержання:
вхідний № _____
дата _____
штамп податкового органу

**Додаток 1**
до Зведеного розрахунку суми земельного податку
на 200_7 рік

# ВІДОМОСТІ ПРО НАЯВНІСТЬ ДОКУМЕНТІВ НА ЗЕМЛЮ

| № з/п | Документи, що встановлюють право власності та/або користування землею | Кадастровий номер земельної ділянки | Місцезнаходження земельної ділянки | Основне цільове призначення земельної ділянки | Категорія земель | Площа земельної ділянки (кв. м або га) |
|---|---|---|---|---|---|---|
| 1 | 2 | 3 | 4 | 5 | 6 | 7 |
| 1 | Технический отчет | | Горького, 140 | Жилой дом | Земли населенных пунктов | 3480,0 |
| 2 | Справка N10-25104/2004 | 79:048:005 | | | | |

(дата подання розрахунку)

Керівник підприємства _____ (підпис) Н. С. Подоляк (прізвище, ініціали)

Головний бухгалтер _____ (підпис) Н. Ф. Лунєва (прізвище, ініціали)

м. Київ * Україна * Об'єднання співвласників багатоквартирного будинку «МЮН-140» Ідентифікаційний код 26253359

| | | | | | | | | | | | | | | |
|---|---|---|---|---|---|---|---|---|---|---|---|---|---|---|
| 6 | Сума податку, яка збільшує податкове зобов'язання у зв'язку з виправленням помилки* (р.4 – р.5), якщо р.4>р.5 | | | | | | | | | | | • | | |
| | у тому числі в розрізі базових податкових (звітних) місяців | | | | | | | | | | | | | |
| 6.1 | січень | | | | | | | | | | | • | | |
| 6.2 | лютий | | | | | | | | | | | • | | |
| 6.3 | березень | | | | | | | | | | | • | | |
| 6.4 | квітень | | | | | | | | | | | • | | |
| 6.5 | травень | | | | | | | | | | | • | | |
| 6.6 | червень | | | | | | | | | | | • | | |
| 6.7 | липень | | | | | | | | | | | • | | |
| 6.8 | серпень | | | | | | | | | | | • | | |
| 6.9 | вересень | | | | | | | | | | | • | | |
| 6.10 | жовтень | | | | | | | | | | | • | | |
| 6.11 | листопад | | | | | | | | | | | • | | |
| 6.12 | грудень | | | | | | | | | | | • | | |

| | | | | | | | | | | | | | | |
|---|---|---|---|---|---|---|---|---|---|---|---|---|---|---|
| 7 | Сума податку, яка зменшує податкове зобов'язання у зв'язку з виправленням помилки* (р.5 – р.4), якщо р.5>р.4 | | | | | | | | 3 | 2 | 0 | • | 5 | 0 |
| | у тому числі в розрізі базових податкових (звітних) місяців | | | | | | | | | | | | | |
| 7.1 | січень | | | | | | | | | 3 | 2 | • | 1 | 3 |
| 7.2 | лютий | | | | | | | | | 3 | 2 | • | 1 | 3 |
| 7.3 | березень | | | | | | | | | 3 | 2 | • | 1 | 3 |
| 7.4 | квітень | | | | | | | | | 3 | 2 | • | 1 | 3 |
| 7.5 | травень | | | | | | | | | 3 | 2 | • | 1 | 3 |
| 7.6 | червень | | | | | | | | | 3 | 2 | • | 1 | 3 |
| 7.7 | липень | | | | | | | | | 2 | 1 | • | 8 | 9 |
| 7.8 | серпень | | | | | | | | | 2 | 1 | • | 8 | 9 |
| 7.9 | вересень | | | | | | | | | 2 | 1 | • | 8 | 9 |
| 7.10 | жовтень | | | | | | | | | 2 | 1 | • | 8 | 9 |
| 7.11 | листопад | | | | | | | | | 2 | 1 | • | 8 | 9 |
| 7.12 | грудень | | | | | | | | | 1 | 8 | • | 2 | 7 |

| | | | | | | | | | | | | | | |
|---|---|---|---|---|---|---|---|---|---|---|---|---|---|---|
| 8 | Сума штрафу (нараховується платником самостійно відповідно до пункту 17.2 статті 17 Закону України "Про порядок погашення зобов'язань платників податків перед бюджетами та державними цільовими фондами")* (р.6 х 5%) | | | | | | | | | | | • | | |
| 9 | Зміст помилки* | арифметична помилка | | | | | | | | | | | | |

* заповнюються у разі подання уточнюючого розрахунку, що містить виправлені помилки.

Відповідно до підпункту "б" пункту 17.2 статті 17 Закону України "Про порядок погашення зобов'язань платників податків перед бюджетними та державними цільовими фондами" від 21.12.2000 № 2181-III (із змінами та доповненнями) до цього звітного розрахунку додається(ються) уточнюючий(і) розрахунок(ки) за * _____ * минулий(і) період(и).

Дата заповнення розрахунку (дд.мм.рррр) 1 8 • 0 9 • 2 0 0 8

Керівник підприємства Н. І. Подольська _____
(ініціали та прізвище) (підпис)

Головний бухгалтер Н. Ф. Лунова _____
(ініціали та прізвище) (підпис)

М.П.

Ця частина розрахунку заповнюється службовими особами ДПІ (ДПА)

Відмітка про внесення даних до електронної бази податкової звітності * ____ * _____ 200 __ р.

службова особа ДПІ (ДПА) (підпис, прізвище)

За результатами камеральної перевірки розрахунку (потрібне позначити):

порушень (помилок) не виявлено складено акт від * ____ * _____ 200 __ р. № _____

* ____ * _____ 200 __ р.

службова особа ДПІ (ДПА) (підпис, прізвище)

ЗАТВЕРДЖЕНО Наказом Державної податкової адміністрації України від 02.12.03 р. № 582

Відмітка про одержання (штамп ДПІ)

# Податковий розрахунок земельного податку

1 Звітний розрахунок | Уточнюючий розрахунок: X | Юридична особа: X

Новий звітний розрахунок

на 2 0 0 7 рік

За новозведені земельні ділянки

2 Повна назва платника податку: Об'єднання співвласників багатоквартирного будинку «Аком-140»

3 Ідентифікаційний код за ЄДРПОУ: 2 6 2 5 3 3 5 9

Код виду економічної діяльності (КВЕД): 7 0 . 3 2 . 0

Код форми власності:

4 Код організаційно-правової форми господарювання: 8 5 5

5 Місцезнаходження платника: Київ Горького 140

Поштовий індекс: 0 3 1 5 0

Міжміський код:

Телефон: 5 2 8 0 2 5 9

Факс:

E-mail:

6 До державної податкової інспекції (адміністрації) в: Голосіївському районі м. Києва

7 Код органу місцевого самоврядування за місцезнаходженням земельної ділянки за КОАТУУ: 8 0 3 6 1 0 0 0 0 0

| № з/п | Категорія земель | Загальна сума нарахованого земельного податку, що підлягає сплаті (грн. коп.) |
|---|---|---|
| | 2 | 3 |
| 1 | Землі сільськогосподарського призначення, всього | |
| | у тому числі: | |
| 1.1 | у межах населених пунктів | |
| 1.2 | за межами населених пунктів | 2003.93 |
| 2 | Землі несільськогосподарського призначення | |
| 3 | Землі несільськогосподарського призначення, за межами населених пунктів | 2003.93 |
| 4 | Разом нараховано податку за поточний рік | |
| | у тому числі за базові податкові (звітні) місяці поточного року | |
| 4.1 | січень | 1616.87 |
| 4.2 | лютий | 1616.87 |
| 4.3 | березень | 1616.87 |
| 4.4 | квітень | 1616.87 |
| 4.5 | травень | 1616.87 |
| 4.6 | червень | 1472.11 |
| 4.7 | липень | 1472.11 |
| 4.8 | серпень | 1472.11 |
| 4.9 | вересень | 1472.11 |
| 4.10 | жовтень | 1472.16 |
| 4.11 | листопад | |
| 4.12 | грудень | |
| 5 | Нараховано податку за 2007 рік за даними раніше поданого розрахунку, що уточнюється* (р.4 розрахунку, що уточнюється) | 23242.4 |
| | у тому числі в розрі базових податкових (звітних) місяців за даними раніше поданого розрахунку, що уточнюється | |
| 5.1 | січень (р.4.1 розрахунку, що уточнюється)* | 1944.0 |
| 5.2 | лютий (р.4.2 розрахунку, що уточнюється)* | 1944.0 |
| 5.3 | березень (р.4.3 розрахунку, що уточнюється)* | 1944.0 |
| 5.4 | квітень (р.4.4 розрахунку, що уточнюється)* | 1944.0 |
| 5.5 | травень (р.4.5 розрахунку, що уточнюється)* | 1944.0 |
| 5.6 | червень (р.4.6 розрахунку, що уточнюється)* | 1944.0 |
| 5.7 | липень (р.4.7 розрахунку, що уточнюється)* | 1944.0 |
| 5.8 | серпень (р.4.8 розрахунку, що уточнюється)* | 1944.0 |
| 5.9 | вересень (р.4.9 розрахунку, що уточнюється)* | 1944.0 |
| 5.10 | жовтень (р.4.10 розрахунку, що уточнюється)* | 1944.0 |
| 5.11 | листопад (р.4.11 розрахунку, що уточнюється)* | 1944.0 |
| 5.12 | грудень | 1944.4 |

Продовження додатка 4

| 2 | 3 | 4 | 5 | 6 | 7 | 8 | 9 | 10 | 11 | 12 | 13 | 14 | 15 |
|---|---|---|---|---|---|---|---|---|---|---|---|---|---|
| емельні ділянки, надані для бройних Сил України та ших військових фор-: 1 ювань, створених відповідно до законодавства країни, залізниць, пірнодобувних підприємств, а акож водойми, надані для ироблицтва рибної продукції, - 25% | | | | | | | | | | | | | |
| емельні ділянки на територіях та об'єктах природо-кооронного, оздоровчого та экреаційного призначення, ійняті виробничими, ультурно-побутовими, ісподарськими будівлями і ітрудами, не пов'язаними з ункціональним ризначенням цих об'єктів 'ятикратний розмір дповідного земельного ідатку) | | | | | | | | | | | | | |
| ші землі | | | | | | | | | | | | | |
| — | | | | | | | | | | | | | |
| — | | | | | | | | | | | | | |
| — | | | | | | | | | | | | | |
| — | | | | | | | | | | | | | |
| ього | | | 341378 | 3480 | 341378 | 66,22 | 8176447 | 584469 | 1118,01 | 2602,96 | 1106,82 | 2614,15 | |

надана _____ на термін з _____ до _____

(на підставі якого документа)

ата подання розрахунку)

к підприємства _____ (підпис) Н. Л. Подольська (прізвище, ініціали)

ий бухгалтер _____ (підпис) Н. Ф. Лунгова (прізвище, ініціали)

нок перевірив _____ (підпис)

(посада та прізвище ініціали посадової особи податкового органу)

«АКОН-140» ЛТД
Ідентифікаційний код 26253359
м. Київ * Україна * Об'єднання

мітка про одержання:
дний № _____
а _____
амп податкового органу

**Додаток 4**
до податкового розрахунку суми земельного податку
на 2007 рік

# Розрахунок сум земельного податку на земельні ділянки населених пунктів, яким встановлено грошову оцінку

| Вид земель | Кадастровий номер земельної ділянки | Місцезнаходження земельної ділянки | Площа земельної ділянки, на яку надано пільгу (кв. м) | Загальна площа земельної ділянки (кв. м) | Площа земельної ділянки, яка підлягає оподаткуванню (кв. м) | | Грошова оцінка земельної ділянки з урахуванням коефіцієнта індексації (грн.) | | Сума нарахованого земельного податку за даними платника (грн.) | | Сума пільги (грн.) | Загальна сума земельного податку, яка підлягає сплаті (грн.) | |
|---|---|---|---|---|---|---|---|---|---|---|---|---|---|
| | | | | | на загальних підставах | при здачі в оренду | на загальних підставах | при здачі в оренду | на загальних підставах | при здачі в оренду | | за даними платника | за даними податкового органу |
| 2 | 3 | 4 | 5 | 6 | 7 | 8 | 9 | 10 | 11 | 12 | 13 | 14 | 15 |
| Земельні ділянки, зайняті житловим фондом, кооперативними автостоянками для зберігання особистих транспортних засобів громадян, гаражно-будівельними, дачно-будівельними кооперативами, - 3% | 7900485:005 | Київ Голосіївський р-н Горького 140 | 3414,80 | 3480 | 3414,80 | 65,20 | 3003586 | 196419 | 600,72 | 1309,46 | 594,71 | 1315,47 | |
| 8міс | | | | | | | | | | | | | |
| 4міс | | | 3411,75 | 3480 | 3411,75 | 68,25 | 5172861 | 388050 | 517,29 | 1293,50 | 512,11 | 1298,68 | |
| Земельні ділянки, надані для потреб сільськогосподарського виробництва, які зайняті виробничими, культурно-побутовими та господарськими будівлями і спорудами, - 3% | | | | | | | | | | | | | |
| Земельні ділянки, надані для потреб водного господарства, які зайняті виробничими, культурно-побутовими та господарськими будівлями і спорудами, -3% | | | | | | | | | | | | | |
| Земельні ділянки, надані для потреб лісового господарства, які зайняті виробничими, культурно-побутовими та господарськими будівлями і спорудами, - 3% | | | | | | | | | | | | | |

Примітка про одержання:
Відний № _____
та _____
амп податкового органу

14

Державна податкова інспекція у Голосіївському районі м.Києва
ОТРИМАНО

**Додаток 2**
до Зведеного розрахунку суми земельного податку
на 2007 рік

# ЗВІТ ПРО ПІЛЬГИ НА ЗЕМЕЛЬНИЙ ПОДАТОК

| № п/п | Назва документа, на підставі якого надано пільгу | Номер документа, на підставі якого надано пільгу | Дата прийняття документа, на підставі якого надано пільгу | Категорія земель, на яку надано пільгу | Розмір пільги у відсотках до загальної суми податку | Термін, на який надано пільгу | Загальна площа земельної ділянки, що перебуває у власності або користуванні (кв. м або га) | Грошова оцінка земельної ділянки з врахуванням коефіцієнта індексації (грн.) | Площа земельної ділянки, на яку надано пільгу (кв. м або га) | Сума пільги (грн.) |
|---|---|---|---|---|---|---|---|---|---|---|
| | 2 | 3 | 4 | 5 | 6 | 7 | 8 | 9 | 10 | 11 |
| У межах населених пунктів | | | | | | | | | | |
| | Рішення | 531/588 | 28.12.06 | населених пунктів | 99% | 2007 | 3480,0 | 876091,6 | 3413,78 | 1106,82 |
| | | | | | | | | | | |
| | | | | | | | | | | |
| | | | | | | | | | | |
| | | | | | | | | | | |
| За межами населених пунктів | | | | | | | | | | |
| | | | | | | | | | | |
| | | | | | | | | | | |
| | | | | | | | | | | |
| | | | | | | | | | | |
| | | | | | | | | | | |
| Усього | | X | X | X | X | X | X | X | 3413,78 | 1106,82 |

_____
(дата подання розрахунку)

рівник підприємства _____ (підпис) Н.І. Подольська (прізвище, ініціали)

довний бухгалтер _____ (підпис) Н.Ф. Луньова (прізвище, ініціали)

Об'єднання співвласників багатоквартирного будинку «М.Київ * Україна * МАКОН-140» Ідентифікаційний код 26253359

Відмітка про одержання:
вхідний № _____
дата _____
штамп податкового органу

Державна податкова інспекція у Голосіївському районі м.Києва
Вх.№ 14

**Додаток 1**
до Зведеного розрахунку суми земельного податку
на 2007 рік

# ВІДОМОСТІ ПРО НАЯВНІСТЬ ДОКУМЕНТІВ НА ЗЕМЛЮ

| № з/п | Документи, що встановлюють право власності та/або користування землею | Кадастровий номер земельної ділянки | Місцезнаходження земельної ділянки | Цільове призначення земельної ділянки | Категорія земель | Площа земельної ділянки (кв. м або га) |
|---|---|---|---|---|---|---|
| 1 | 2 | 3 | 4 | 5 | 6 | 7 |
| 1 | Технический отчет | | Горького, 140 | Жилой фонд | Земли населенных пунктов | 3480,0 |
| 2 | Справка N10-25104/2004 | 79:048:005 | | | | |

(дата подання розрахунку)

Керівник підприємства _____ (підпис) Н.С. Подольська (прізвище, ініціали) М. П.

Головний бухгалтер _____ (підпис) Н.Ф. Лунова (прізвище, ініціали)

м.Київ * Україна * Об'єднання співвласників багатоквартирного будинку «АКОН 140» Ідентифікаційний код 26233350

| | | | | | | | | | | | | | | | | | | | | | | | |
|---|---|---|---|---|---|---|---|---|---|---|---|---|---|---|---|---|---|---|---|---|---|---|---|
| 6 | Сума податку, яка збільшує податкове зобов'язання у зв'язку з виправленням помилки* (р.4 – р.5), якщо р.4>р.5 | | | | | | | | | | | | | | | | | | | 6 | 1 | 0 | • 2 2 |
| | у тому числі в розрізі базових податкових (звітних) місяців | | | | | | | | | | | | | | | | | | | | | | • |
| 6.1 | січень | | | | | | | | | | | | | | | | | | | | | | • |
| 6.2 | лютий | | | | | | | | | | | | | | | | | | | | | | • |
| 6.3 | березень | | | | | | | | | | | | | | | | | | | | | | • |
| 6.4 | квітень | | | | | | | | | | | | | | | | | | | | | | • |
| 6.5 | травень | | | | | | | | | | | | | | | | | | | | | | • |
| 6.6 | червень | | | | | | | | | | | | | | | | | | | | | | • |
| 6.7 | липень | | | | | | | | | | | | | | | | | | | | | 0 | • 0 3 |
| 6.8 | серпень | | | | | | | | | | | | | | | | | | | 1 | 5 | 2 | • 5 6 |
| 6.9 | вересень | | | | | | | | | | | | | | | | | | | 1 | 5 | 2 | • 5 6 |
| 6.10 | жовтень | | | | | | | | | | | | | | | | | | | 1 | 5 | 2 | • 5 6 |
| 6.11 | листопад | | | | | | | | | | | | | | | | | | | 1 | 5 | 2 | • 5 1 |
| 6.12 | грудень | | | | | | | | | | | | | | | | | | | | | | |

| | | | | | | | | | | | | | | | | | | | | | | | |
|---|---|---|---|---|---|---|---|---|---|---|---|---|---|---|---|---|---|---|---|---|---|---|---|
| 7 | Сума податку, яка зменшує податкове зобов'язання у зв'язку з виправленням помилки* (р.5 – р.4), якщо р.5>р.4 | | | | | | | | | | | | | | | | | | | | | | • |
| | у тому числі в розрізі базових податкових (звітних) місяців | | | | | | | | | | | | | | | | | | | | | | • |
| 7.1 | січень | | | | | | | | | | | | | | | | | | | | | | • |
| 7.2 | лютий | | | | | | | | | | | | | | | | | | | | | | • |
| 7.3 | березень | | | | | | | | | | | | | | | | | | | | | | • |
| 7.4 | квітень | | | | | | | | | | | | | | | | | | | | | | • |
| 7.5 | травень | | | | | | | | | | | | | | | | | | | | | | • |
| 7.6 | червень | | | | | | | | | | | | | | | | | | | | | | • |
| 7.7 | липень | | | | | | | | | | | | | | | | | | | | | | • |
| 7.8 | серпень | | | | | | | | | | | | | | | | | | | | | | • |
| 7.9 | вересень | | | | | | | | | | | | | | | | | | | | | | • |
| 7.10 | жовтень | | | | | | | | | | | | | | | | | | | | | | • |
| 7.11 | листопад | | | | | | | | | | | | | | | | | | | | | | • |
| 7.12 | грудень | | | | | | | | | | | | | | | | | | | | | | • |

| | | | | | | | | | | | | | | | | | | | | | | | |
|---|---|---|---|---|---|---|---|---|---|---|---|---|---|---|---|---|---|---|---|---|---|---|---|
| 8 | Сума штрафу (нараховується платником самостійно відповідно до пункту 17.2 статті 17 Закону України "Про порядок погашення зобов'язань платників податків перед бюджетами та державними цільовими фондами")* (р.6 х 5%) | | | | | | | | | | | | | | | | | | | | | 7 | • 6 3 |
| 9 | Зміст помилки* | Зміна грошової оцінки | | | | | | | | | | | | | | | | | | | | | |

* заповнюються у разі подання уточнюючого розрахунку, що містить виправлені помилки.

Відповідно до підпункту "б" пункту 17.2 статті 17 Закону України "Про порядок погашення зобов'язань платників податків перед бюджетними та державними цільовими фондами" від 21.12.2000 № 2181-III (із змінами та доповненнями) до цього звітного розрахунку додається(ються) уточнюючий(і) розрахунок(ки) за "_____" минулий(і) період(и)).

Дата заповнення розрахунку (дд.мм.рррр) 1 2 • 1 1 • 2 0 0

Керівник підприємства Н.І. Подольська (ініціали та прізвище) (підпис)

Головний бухгалтер Н.Ф. Шумова (ініціали та прізвище) (підпис)

Ця частина розрахунку заповнюється службовими особами ДПІ (ДПА)

Відмітка про внесення даних до електронної бази податкової звітності "____" _____ 200 __ р.

службова особа ДПІ (ДПА) (підпис, прізвище)

За результатами камеральної перевірки розрахунку (потрібне позначити):

порушень (помилок) не виявлено складено акт від "____" _____ 200 __ р. № _____

"____" _____ 200 __ р. службова особа ДПІ (ДПА) (підпис, прізвище)

ЗАТВЕРДЖЕНО наказом Державної податкової адміністрації України від 02.12.03 р. № 582

Відмітка про одержання (штам ДПІ)

# Податковий розрахунок земельного податку

| | | | | | |
|---|---|---|---|---|---|
| 1 | Звітний розрахунок | | Уточнюючий розрахунок | | Юридична особа: X |
| | Новий звітний розрахунок | | | | Земновідведені земельні ділянки |
| | на 2007 рік | | " " | | |

2 Повне назва платника податку: об'єднання співвласників багатоквартирного будинку „Акон-140"

3 Ідентифікаційний код за ЄДРПОУ: 26253359 70 3 2 0 0

Код виду економічної діяльності (КВЕД)

Код форми власності

4 Код організаційно-правової форми господарювання: 855

5 Місцезнаходження платника: Київ Горького, 140

Поштовий індекс: 03150

Міжміський код

Телефон: 5 28 02 59

Факс

E-mail

6 До державної податкової інспекції (адміністрації) в: Голосіївському районі м. Києва

7 Код органу місцевого самоврядування за місцезнаходженням земельної ділянки за КОАТУУ: 8036100000

| № з/п | Категорія земель | Загальна сума нарахованого земельного податку, що підлягає сплаті (грн. коп.) |
|---|---|---|
| 1 | 2 | 3 |
| 1 | Землі сільськогосподарського призначення, всього | |
| | у тому числі: | |
| 1.1 | у межах населенних пунктів | |
| 1.2 | за межами населенних пунктів | 261 4.15 |
| 2 | Землі населенних пунктів | |
| 3 | Землі несільськогосподарського призначення, за межами населенних пунктів | 261 4.15 |
| 4 | Разом нараховано податку за поточний рік | |
| | у тому числі за базові податкові (звітні) місяці поточного року | 16 1.87 |
| 4.1 | січень | 16 1.87 |
| 4.2 | лютий | 16 1.87 |
| 4.3 | березень | 16 1.87 |
| 4.4 | квітень | 16 1.87 |
| 4.5 | травень | 16 1.87 |
| 4.6 | червень | 17 2.11 |
| 4.7 | липень | 17 2.14 |
| 4.8 | серпень | 32 4.67 |
| 4.9 | вересень | 32 4.67 |
| 4.10 | жовтень | 32 4.67 |
| 4.11 | листопад | 32 4.67 |
| 4.12 | грудень | |
| 5 | Нараховано податку за 2007 рік за даними раніше поданого розрахунку, що уточнюється* (р.4 розрахунку, що уточнюється) | 203 9.33 |
| | у тому числі в розрізі базових податкових (звітних) місяців за даними раніше поданого розрахунку, що уточнюється | |
| 5.1 | січень (р.4.1 розрахунку, що уточнюється)* | 16 1.87 |
| 5.2 | лютий (р.4.2 розрахунку, що уточнюється)* | 16 1.87 |
| 5.3 | березень (р.4.3 розрахунку, що уточнюється)* | 16 1.87 |
| 5.4 | квітень (р.4.4 розрахунку, що уточнюється)* | 16 1.87 |
| 5.5 | травень (р.4.5 розрахунку, що уточнюється)* | 16 1.87 |
| 5.6 | червень (р.4.6 розрахунку, що уточнюється)* | 17 2.11 |
| 5.7 | липень (р.4.7 розрахунку, що уточнюється)* | 17 2.14 |
| 5.8 | серпень (р.4.8 розрахунку, що уточнюється)* | 17 2.14 |
| 5.9 | вересень (р.4.9 розрахунку, що уточнюється)* | 17 2.14 |
| 5.10 | жовтень (р.4.10 розрахунку, що уточнюється)* | 17 2.14 |
| 5.11 | листопад (р.4.11 розрахунку, що уточнюється)* | 17 2.14 |
| 5.12 | грудень (р.4.12 розрахунку, що уточнюється)* | |

| 1 | 2 | 3 | 4 | 5 | 6 | 7 | 8 | 9 | 10 | 11 | 12 | 13 | 14 | 15 |
|---|---|---|---|---|---|---|---|---|---|---|---|---|---|---|
| 5 | Земельні ділянки, надані для Збройних Сил України та інших військових формувань, створених відповідно до законодавства України, залізниць, гірничодобувних підприємств, а також водойми, надані для виробництва рибної продукції, — 25% | | | | | | | | | | | | | |
| 6 | Земельні ділянки на територіях та об'єктах природоохоронного, оздоровчого та рекреаційного призначення, зайняті виробничими, культурно-побутовими, господарськими будівлями і спорудами, не пов'язаними з функціональним призначенням цих об'єктів (п'ятикратний розмір відповідного земельного податку) | | | | | | | | | | | | | |
| 7 | Інші землі<br>—<br>—<br>—<br>—<br>— | | | | | | | | | | | | | |
| | Усього | | | 3410,41 | 3478,78 | 3410,41 | 68,37 | 5315613 | 399617 | 1594,68 | 3996,17 | 1578,74 | 4012,11 | |

Пільга надана _____ на термін з _____ до _____

(на підставі якого документа)

31.01.2018

(дата подання розрахунку)

Керівник підприємства Подольник Н.Г. _____

(підпис) (прізвище, ініціали)

Головний бухгалтер Слуцова Л.Ф. _____

(підпис) (прізвище, ініціали)

Розрахунок перевірив _____ _____

(підпис) (посада та прізвище посадової особи податкового органу)

Центральне бюро технічної інвентаризації м. Київ * Україна * Обсяг будинку «МРОН-140» Ідентифікаційний код 26253359

Відмітка про одержання:
вхідний № _____
дата _____
штамп податкового органу

**Додаток 4**
до Зведеного розрахунку суми земельного податку
на 2008 рік

# РОЗРАХУНОК СУМИ ЗЕМЕЛЬНОГО ПОДАТКУ НА ЗЕМЕЛЬНІ ДІЛЯНКИ НАСЕЛЕНИХ ПУНКТІВ, ЯКИМ ВСТАНОВЛЕНО ГРОШОВУ ОЦІНКУ

| № з/п | Вид земель | Кадастровий номер земельної ділянки | Адреса земельної ділянки | Площа земельної ділянки, на яку надано пільгу (кв. м) | Загальна площа земельної ділянки (кв. м.) | Площа земельної ділянки, яка підлягає оподаткуванню (кв. м) | | Грошова оцінка земельної ділянки з урахуванням коефіцієнта індексації (грн.) | | Сума нарахованого земельного податку за даними платника (грн.) | | Сума пільги (грн.) | Загальна сума земельного податку, яка підлягає сплаті (грн.) | |
|---|---|---|---|---|---|---|---|---|---|---|---|---|---|---|
| | | | | | | на загальних підставах | при здачі в оренду | на загальних підставах | при здачі в оренду | на загальних підставах | при здачі в оренду | | за даними платника | за даними податкового органу |
| 1 | 2 | 3 | 4 | 5 | 6 | 7 | 8 | 9 | 10 | 11 | 12 | 13 | 14 | 15 |
| 1 | Земельні ділянки, зайняті житловим фондом, кооперативними автостоянками для зберігання особистих транспортних засобів громадян, гаражно-будівельними, дачно-будівельними кооперативами, — 3% | 7910800: 0005 | Київ Голосіївський р-н Дорожня 140 | 3410,41 | 3478,78 | 3410,41 | 68,37 | 1516,19 к-1,028 к-1,0 1% 3% | 1516,19 к-1,028 к-2,5 к-1,5 1% | 1594,68 | 3996,17 | 1578,74 | 4012,41 | |
| 2 | Земельні ділянки, надані для потреб сільськогосподарського виробництва, які зайняті виробничими, культурно-побутовими та господарськими будівлями і спорудами, — 3% | | | | | | | | | | | | | |
| 3 | Земельні ділянки, надані для потреб водного господарства, які зайняті виробничими, культурно-побутовими та господарськими будівлями і спорудами, — 3% | | | | | | | | | | | | | |
| 4 | Земельні ділянки, надані для потреб лісового господарства, які зайняті виробничими, культурно-побутовими та господарськими будівлями і спорудами, — 3% | | | | | | | | | | | | | |

дмітка про одержання:
ідний № _____
ата _____
тамп податкового органу

**Додаток 2**
до Зведеного розрахунку суми земельного податку
на 2008 рік

# ЗВІТ ПРО ПІЛЬГИ НА ЗЕМЕЛЬНИЙ ПОДАТОК

| № п/п | Назва документа, на підставі якого надано пільгу | Номер документа, на підставі якого надано пільгу | Дата прийняття документа, на підставі якого надано пільгу | Категорія земель, на яку надано пільгу | Розмір пільги у відсотках до загальної суми податку | Термін, на який надано пільгу | Загальна площа земельної ділянки, що перебуває у власності або користуванні (кв. м або га) | Грошова оцінка земельної ділянки з врахуванням коефіцієнта індексації (грн.) | Площа земельної ділянки, на яку надано пільгу (кв. м або га) | Сума пільги (грн.) |
|---|---|---|---|---|---|---|---|---|---|---|
| 1 | 2 | 3 | 4 | 5 | 6 | 7 | 8 | 9 | 10 | 11 |
| | У межах населених пунктів | | | | | | | | | |
| | Рішення | 3/4477 | 17.01.08 | населених пунктів | 99% | 2008 | 3478,78 | 54227,77 | 3410,41 | 1578,74 |
| | | | | | | | | | | |
| | | | | | | | | | | |
| | | | | | | | | | | |
| | | | | | | | | | | |
| | За межами населених пунктів | | | | | | | | | |
| | | | | | | | | | | |
| | | | | | | | | | | |
| | | | | | | | | | | |
| | | | | | | | | | | |
| | | | | | | | | | | |
| | Усього | X | X | X | X | X | X | X | 3410,41 | 1578,74 |

31.01.2008
(дата подання розрахунку)

ерівник підприємства _____ (підпис) Н.Л. Подольн (прізвище, ініціали)

оловний бухгалтер _____ (підпис) Н.Ф. Лунтова (прізвище, ініціали)

«АКОМ 140» м.Київ * Україна * Об'єднання співробітників 26253359

Відмітка про одержання:
вхідний № _____
дата _____
штамп податкового органу

**Додаток 1**
до Зведеного розрахунку суми земельного податку
на 200 8 рік

# ВІДОМОСТІ ПРО НАЯВНІСТЬ ДОКУМЕНТІВ НА ЗЕМЛЮ

| № з/п | Документи, що встановлюють право власності та/або користування землею | Кадастровий номер земельної ділянки | Місцезнаходження земельної ділянки | Основне цільове призначення земельної ділянки | Категорія земель | Площа земельної ділянки (кв. м або га) |
|---|---|---|---|---|---|---|
| 1 | 2 | 3 | 4 | 5 | 6 | 7 |
| 1 | Технічний звіт | | Київ, Горького 140 | житлова забудова | Землі населених пунктів | 2478, 78 |
| 2 | Витяг з технічної доку-ментації N 10-12646/2007 | N 8000000000: 79: 048: 0005 | | | | |

31 01. 2008
(дата подання розрахунку)

Керівник підприємства _____ (підпис) Н. Л. Подоляк (прізвище, ініціали)

Головний бухгалтер _____ (підпис) Н. Ф. Лутова (прізвище, ініціали)

«АКОМ-40» м. Київ * Україна * Ідентифікаційний код 26253359

| | | |
|---|---|---|
| 6 | Сума податку, яка збільшує податкове зобов'язання у зв'язку з виправленням помилок* (р.4 – р.5), якщо р.4>р.5 | |
| | у тому числі в розрізі базових податкових (звітних) місяців | |
| 6.1 | січень | |
| 6.2 | лютий | |
| 6.3 | березень | |
| 6.4 | квітень | |
| 6.5 | травень | |
| 6.6 | червень | |
| 6.7 | липень | |
| 6.8 | серпень | |
| 6.9 | вересень | |
| 6.10 | жовтень | |
| 6.11 | листопад | |
| 6.12 | грудень | |
| 7 | Сума податку, яка зменшує податкове зобов'язання у зв'язку з виправленням помилок* (р.5 – р.4), якщо р.5>р.4 | |
| | у тому числі в розрізі базових податкових (звітних) місяців | |
| 7.1 | січень | |
| 7.2 | лютий | |
| 7.3 | березень | |
| 7.4 | квітень | |
| 7.5 | травень | |
| 7.6 | червень | |
| 7.7 | липень | |
| 7.8 | серпень | |
| 7.9 | вересень | |
| 7.10 | жовтень | |
| 7.11 | листопад | |
| 7.12 | грудень | |
| 8 | Сума штрафу (нараховується платником самостійно відповідно до пункту 17.2 статті 17 Закону України "Про порядок погашення зобов'язань платників податків перед бюджетами та державними цільовими фондами")* (р.6 х 5%) | |
| 9 | Зміст помилки * | |

* заповнюються у разі подання уточнюючого розрахунку, що містить виправлені помилки.

Відповідно до підпункту "б" пункту 17.2 статті 17 Закону України "Про порядок погашення зобов'язань платників податків бюджетними та державними цільовими фондами" від 21.12.2000 № 2181-III (із змінами та доповненнями) до цього звітного розр додається(ються) уточнюючий(і) розрахунок(ки) за _____ минулий(і) період(и).

Дата заповнення розрахунку (дд.мм.рррр) 2 8 . 0 1 . 2010

Керівник підприємства Н. І. Подгорська (ініціали та прізвище) (підпис)

Головний бухгалтер Н. Ф. Лунова (ініціали та прізвище) (підпис)

Ця частина розрахунку заповнюється службовими особами ДПІ (ДПА)

Відмітка про внесення даних до електронної бази податкової звітності "___" _____ 200__ р.

службова особа ДПІ (ДПА) (підпис, прізвище)

За результатами камеральної перевірки розрахунку (потрібне позначити):

складено акт від "___" _____ 200__ р. № _____

порушень (помилок) не виявлено

"___" _____ 200__ р.

службова особа ДПІ (ДПА) (підпис, прізвище)

# Податковий розрахунок земельного податку

Державна податкова інспекція у Голосіївському районі м.Києва
Юридична особа

| | | | |
|---|---|---|---|
| 1 | Звітний розрахунок | X | Уточнюючий розрахунок |
| | Новий звітний розрахунок | | За новоотримані земельні ділянки |
| | на 2 0 0 8 рік | | |

2 Повна назва платника податку: Об'єднання співвласників багатоквартирного будинку „Акрон-140"

| | | | | | | | | | | | |
|---|---|---|---|---|---|---|---|---|---|---|---|
| Ідентифікаційний код за ЄДРПОУ | 2 | 8 | 2 | 5 | 3 | 3 | 5 | 9 | | | |
| Код виду економічної діяльності (КВЕД) | 7 | 0 | . | 3 | 2 | . | 0 | | | | |

3 Код організаційно-правової форми господарювання: 8 5 5 — Код форми власності:

4 Місцезнаходження платника: Київ, Горького, 140

| | | | | | | | |
|---|---|---|---|---|---|---|---|
| Поштовий індекс | 0 | 3 | 1 | 5 | 0 | | |
| Міжміський код | | | | | | | |
| Телефон | 5 | 2 | 8 | 0 | 2 | 5 | 9 |
| Факс | | | | | | | |

5 E-mail

6 До державної податкової інспекції (адміністрації) в: Голосіївському р-ні м. Києва

7 Код органу місцевого самоврядування за місцезнаходженням земельної ділянки за КОАТУУ: 8 0 3 6 1 0 0 0 0

| № з/п | Категорія земель | Загальна сума нарахованого земельного податку, що підлягає сплаті (грн. коп.) |
|---|---|---|
| | 2 | 3 |
| | Землі сільськогосподарського призначення, всього | |
| | у тому числі: | |
| 1.1 | у межах населених пунктів | |
| 1.2 | за межами населених пунктів | 4012.11 |
| 2 | Землі населених пунктів | |
| 3 | Землі несільськогосподарського призначення, за межами населених пунктів | 4012.11 |
| 4 | Разом нараховано податку за поточний рік | 3334.34 |
| | у тому числі за базові податкові (звітні) місяці поточного року | |
| 4.1 | січень | 333.34 |
| 4.2 | лютий | 333.34 |
| 4.3 | березень | 333.34 |
| 4.4 | квітень | 333.34 |
| 4.5 | травень | 333.34 |
| 4.6 | червень | 333.34 |
| 4.7 | липень | 333.34 |
| 4.8 | серпень | 333.34 |
| 4.9 | вересень | 333.34 |
| 4.10 | жовтень | 333.34 |
| 4.11 | листопад | 333.34 |
| 4.12 | грудень | 333.37 |
| 5 | Нараховано податку за _____ рік за даними раніше поданого розрахунку, що уточнюється* (р.4 розрахунку, що уточнюється) | |
| | у тому числі в розрізі базових податкових (звітних) місяців за даними раніше поданого розрахунку, що уточнюється | |
| 5.1 | січень (р.4.1 розрахунку, що уточнюється)* | |
| 5.2 | лютий (р.4.2 розрахунку, що уточнюється)* | |
| 5.3 | березень (р.4.3 розрахунку, що уточнюється)* | |
| 5.4 | квітень (р.4.4 розрахунку, що уточнюється)* | |
| 5.5 | травень (р.4.5 розрахунку, що уточнюється)* | |
| 5.6 | червень (р.4.6 розрахунку, що уточнюється)* | |
| 5.7 | липень (р.4.7 розрахунку, що уточнюється)* | |
| 5.8 | серпень (р.4.8 розрахунку, що уточнюється)* | |
| 5.9 | вересень (р.4.9 розрахунку, що уточнюється)* | |
| 5.10 | жовтень (р.4.10 розрахунку, що уточнюється)* | |
| 5.11 | листопад (р.4.11 розрахунку, що уточнюється)* | |
| 5.12 | грудень (р.4.12 розрахунку, що уточнюється)* | |

| 1 | 2 | 3 | 4 | 5 | 6 | 7 | 8 | 9 | 10 | 11 | 12 | 13 | 14 | 15 |
|---|---|---|---|---|---|---|---|---|---|---|---|---|---|---|
| 5 | Земельні ділянки, надані для Збройних Сил України та інших військових формувань, створених відповідно до законодавства України, залізниць, гірничодобувних підприємств, а також водойми, надані для виробництва рибної продукції, — 25% | | | | | | | | | | | | | |
| 6 | Земельні ділянки на територіях та об'єктах природоохоронного, оздоровчого та рекреаційного призначення, зайняті виробничими, культурно-побутовими, господарськими будівлями і спорудами, не пов'язаними з функціональним призначенням цих об'єктів (п'ятикратний розмір відповідного земельного податку) | | | | | | | | | | | | | |
| 7 | Інші землі<br>—<br>—<br>—<br>—<br>— | | | | | | | | | | | | | |
| | Усього | | | 4292,73 | 4378,78 | 4292,73 | 86,05 | 6690835 | 502955 | 1505,44 | 3772,16 | 1490,39 | 3787,21 | |

Пільга надана _____ на термін з _____ до _____
(на підставі якого документа)

13. 11. 2008
(дата подання розрахунку)

Керівник підприємства _____ Н. Л. Подольська
(підпис) (прізвище, ініціали)

М. П.

Головний бухгалтер _____ Н. Я. Лунькова
(підпис) (прізвище, ініціали)

Розрахунок перевірив _____ _____
(підпис) (посада та прізвище посадової особи податкового органу)

Відмітка про одержання:
вхідний № _____
дата _____
штамп податкового органу

14 259413 11 2008

**Додаток 4**
до Зведеного розрахунку суми земельного податку
на 2008 рік

# РОЗРАХУНОК СУМИ ЗЕМЕЛЬНОГО ПОДАТКУ НА ЗЕМЕЛЬНІ ДІЛЯНКИ НАСЕЛЕНИХ ПУНКТІВ, ЯКИМ ВСТАНОВЛЕНО ГРОШОВУ ОЦІНКУ

| № з/п | Вид земель | Кадастровий номер земельної ділянки | Адреса земельної ділянки | Площа земельної ділянки, на яку надано пільгу (кв. м) | Загальна площа земельної ділянки (кв. м.) | Площа земельної ділянки, яка підлягає оподаткуванню (кв. м) | | Грошова оцінка земельної ділянки з урахуванням коефіцієнта індексації (грн.) | | Сума нарахованого земельного податку за даними платника (грн.) | | Сума пільги (грн.) | Загальна сума земельного податку, яка підлягає сплаті (грн.) | |
|---|---|---|---|---|---|---|---|---|---|---|---|---|---|---|
| | | | | | | на загальних підставах | при здачі в оренду | на загальних підставах | при здачі в оренду | на загальних підставах | при здачі в оренду | | за даними платника | за даними податкового органу |
| 1 | 2 | 3 | 4 | 5 | 6 | 7 | 8 | 9 | 10 | 11 | 12 | 13 | 14 | 15 |
| 1 | Земельні ділянки, зайняті житловим фондом, кооперативними автостоянками для зберігання особистих транспортних засобів громадян, гаражно-будівельними, дачно-будівельними кооперативами, — 3% | 79:048:005 | Київ, Голосіївського р-ну Горького, 140 | 4292,73 | 4378,78 | 4292,73 | 86,05 | 6690835 | 502955 | 1505,44 | 3772,16 | 1490,39 | 3787,21 | |
| 2 | Земельні ділянки, надані для потреб сільськогосподарського виробництва, які зайняті виробничими, культурно-побутовими та господарськими будівлями і спорудами, — 3% | | | | | | | | | | | | | |
| 3 | Земельні ділянки, надані для потреб водного господарства, які зайняті виробничими, культурно-побутовими та господарськими будівлями і спорудами, — 3% | | | | | | | | | | | | | |
| 4 | Земельні ділянки, надані для потреб лісового господарства, які зайняті виробничими, культурно-побутовими та господарськими будівлями і спорудами, — 3% | | | | | | | | | | | | | |

Відмітка про вручення (штамп ДПІ)

ПОДАТКОВИЙ ПОСТ... 01003, м.Київ, вул. Жилянська, 23, тел. 246-56-40
24.12 11 02 2002 р.
підпис №20

Наказ Державної податкової адміністрації України від 02.12.2003 №582

# Податковий розрахунок земельного податку

1 Звітний розрахунок [X] Уточнюючий розрахунок [ ] Юридична особа [X]
Попередній розрахунок [ ] Заповнюється земельні ділянки
На 2005 рік

2 Повне найменування платника податку: Об'єднання співвласників багатоквартирного будинку "Дружба"

3 Ідентифікаційний код за ЄДРПОУ: 26253359
Код суб'єкта господарювання за ЗКГНГ: 70 32 [ ]

4 Код організаційно-правової форми господарювання: [ ]
Поштовий індекс: 03162
Місцезнаходження платника: м. Київ, Теремки-10, 1 Вересня 10
Поштовий код
Телефон: 2642025
Факс
E-mail

6 Державна податкова інспекція (адміністрація): Голосіївському р-ні м. Києва

7 Код органу місцевого самоврядування за місцезнаходженням земельних ділянок платника податку: 26361000

| N з/п | Категорія земель | Загальна сума нарахованого земельного податку, що підлягає сплаті (грн., коп.) |
|---|---|---|
| 1 | 2 | 3 |
| 1 | Землі сільськогосподарського призначення, усього | |
| | у тому числі | |
| 1.1 | у межах населених пунктів | |
| 1.2 | за межами населених пунктів | |
| 2 | Землі населених пунктів | |
| 3 | Землі несільськогосподарського призначення, за межами населених пунктів | 517,32 |
| 4 | Разом нараховано податку за поточний рік | 43,11 |
| | у тому числі за базовими податковими періодами поточного року | |
| 4.1 | січень | 43,11 |
| 4.2 | лютий | 43,11 |
| 4.3 | березень | 43,11 |
| 4.4 | квітень | 43,11 |
| 4.5 | травень | 43,11 |
| 4.6 | червень | 43,11 |
| 4.7 | липень | 43,11 |
| 4.8 | серпень | 43,11 |
| 4.9 | вересень | 43,11 |
| 4.10 | жовтень | 43,10 |
| 4.11 | листопад | |
| 4.12 | грудень | |
| 5 | Нараховано податку за ... рік за даними раніше поданого розрахунку, що уточнюється | |
| | у тому числі в розрізі базових податкових (звітних) періодів поточного року раніше поданого розрахунку, що уточнюється | |
| 5.1 | січень (р. 4.1 розрахунку, що уточнюється) | |
| 5.2 | лютий (р. 4.2 розрахунку, що уточнюється) | |
| 5.3 | березень (р. 4.3 розрахунку, що уточнюється) | |
| 5.4 | квітень (р. 4.4 розрахунку, що уточнюється) | |
| 5.5 | травень (р. 4.5 розрахунку, що уточнюється) | |
| 5.6 | червень (р. 4.6 розрахунку, що уточнюється) | |
| 5.7 | липень (р. 4.7 розрахунку, що уточнюється) | |
| 5.8 | серпень (р. 4.8 розрахунку, що уточнюється) | |
| 5.9 | вересень (р. 4.9 розрахунку, що уточнюється) | |
| 5.10 | жовтень (р. 4.10 розрахунку, що уточнюється) | |
| 5.11 | листопад (р. 4.11 розрахунку, що уточнюється) | |
| 5.12 | грудень (р. 4.12 розрахунку, що уточнюється) | |

| | | |
|---|---|---|
| 6 | Сума податку, яка збільшує податкове зобов'язання у зв'язку з виправленням помилки* (р. 4 - р. 3), якщо р. 4 > р. 3 | |
| | у тому числі в розрізі базових податкових (звітних) періодів | |
| 6.1 | січень | |
| 6.2 | лютий | |
| 6.3 | березень | |
| 6.4 | квітень | |
| 6.5 | травень | |
| 6.6 | червень | |
| 6.7 | липень | |
| 6.8 | серпень | |
| 6.9 | вересень | |
| 6.10 | жовтень | |
| 6.11 | листопад | |
| 6.12 | грудень | |
| 7 | Сума податку, яка зменшує податкове зобов'язання у зв'язку з виправленням помилки* (р. 3 - р. 4), якщо р. 3 > р. 4 | |
| | у тому числі в розрізі базових податкових (звітних) періодів | |
| 7.1 | січень | |
| 7.2 | лютий | |
| 7.3 | березень | |
| 7.4 | квітень | |
| 7.5 | травень | |
| 7.6 | червень | |
| 7.7 | липень | |
| 7.8 | серпень | |
| 7.9 | вересень | |
| 7.10 | жовтень | |
| 7.11 | листопад | |
| 7.12 | грудень | |
| 8 | Сума штрафу (нараховується платником самостійно відповідно до пункту 17.2 статті 17 Закону України "Про порядок погашення зобов'язань платників податків перед бюджетами та державними цільовими фондами" (р. 6 x 0,50) | |
| 9 | Зміст помилки* | |

* заповнюються у разі подання уточнюючого розрахунку, що містить виправлені показники

Відповідно до підпункту "б" пункту 17.2 статті 17 Закону України "Про порядок погашення зобов'язань платників податків перед бюджетами та державними цільовими фондами" від 21.12.2000 N 2181-III (із змінами та доповненнями) до цього звітного розрахунку додається(ються) уточнюючий(і) розрахунок(ки) за _____ (минулий(і) період(и)).

Дата заповнення розрахунку (дд.мм.рррр) __ __ . __ __ . __ __ __ __ року

Керівник підприємства Подольская Н.П. (ініціали та прізвище) (підпис)

Головний бухгалтер _____ (ініціали та прізвище) (підпис)

Ця частина розрахунку заповнюється службовими особами ДПІ (ДПА)

Відмітка про внесення даних до електронної бази податкової звітності "___" _____ 200_ р.

службова особа ДПІ (ДПА) (підпис, прізвище)

За результатами камеральної перевірки розрахунку (потрібне позначити):

порушень (помилок) не виявлено складено акт від "___" _____ 200_ р. № _____

"___" _____ 200_ р. _____

Відмітка про одержання:
вхідний № _____
дата _____
штамп податкового органу

Державна податкова інспекція у Голосіївському районі м.Києва
ВІДДІЛ СПРИЙМАННЯ ТА ОБРОБКИ ПОДАТКОВИХ ДОКУМЕНТІВ
01133, м. Київ, вул. Жилянська, 23 тел. 220-56-60
Підпис
11-02
2005

Додаток 4
до Зведеного розрахунку суми земельного податку
на 2005 рік

# РОЗРАХУНОК СУМИ ЗЕМЕЛЬНОГО ПОДАТКУ НА ЗЕМЕЛЬНІ ДІЛЯНКИ НАСЕЛЕНИХ ПУНКТІВ, ЯКИМ ВСТАНОВЛЕНО ГРОШОВУ ОЦІНКУ

| № з/п | Вид земель | Кадастровий номер земельної ділянки | Адреса земельної ділянки | Площа земельної ділянки, на яку надано пільгу (кв. м) | Загальна площа земельної ділянки (кв. м.) | Площа земельної ділянки, яка підлягає оподаткуванню (кв. м) | | Грошова оцінка земельної ділянки з урахуванням коефіцієнта індексації (грн.) | | Сума нарахованого земельного податку за даними платника (грн.) | | Сума пільги (грн.) | Загальна сума земельного податку, яка підлягає сплаті (грн.) | |
|---|---|---|---|---|---|---|---|---|---|---|---|---|---|---|
| | | | | | | на загальних підставах | при здачі в оренду | на загальних підставах | при здачі в оренду | на загальних підставах | при здачі в оренду | | за даними платника | за даними податкового органу |
| 1 | 2 | 3 | 4 | 5 | 6 | 7 | 8 | 9 | 10 | 11 | 12 | 13 | 14 | 15 |
| 1 | Земельні ділянки, зайняті житловим фондом, кооперативними автостоянками для зберігання особистих транспортних засобів громадян, гаражно-будівельними, дачно-будівельними кооперативами, — 3% | 79:048:005 | Київ Голосіївська р-н Горького 140 (Антонова) | 3420,14 | 3480,0 | 3420,14 | 59,86 | 623,79 К-1,0 К-1,23 К-1,182 К-1,02 1% 3% 1% | 623,79 К-1,23 К-1,182 К-1,02 1% | 831,97 | 508,66 | 863,25 | 517,38 | |
| 2 | Земельні ділянки, надані для потреб сільськогосподарського виробництва, які зайняті виробничими, культурно-побутовими та господарськими будівлями і спорудами, — 3% | | | | | | | | | | | | | |
| 3 | Земельні ділянки, надані для потреб водного господарства, які зайняті виробничими, культурно-побутовими та господарськими будівлями і спорудами, — 3% | | | | | | | | | | | | | |
| 4 | Земельні ділянки, надані для потреб лісового господарства, які зайняті виробничими, культурно-побутовими та господарськими будівлями і спорудами, — 3% | | | | | | | | | | | | | |

Відмітка про одержання:
вхідний № _____
дата _____
штамп податкового органу

Голосіївська податкова інспекція у Голосіївському районі м.Києва
ВІДДІЛ ПРИЙМАННЯ ТА ОБРОБКИ ПОДАТКОВИХ ДОКУМЕНТІВ
03037, вул. Жилянська, 23, тел. 220-56-00
№ 3413
11.02 2005 р.
підпис №20

**Додаток 2**
до Зведеного розрахунку суми земельного податку
на 2005 рік

# ЗВІТ ПРО ПІЛЬГИ НА ЗЕМЕЛЬНИЙ ПОДАТОК

| № з/п | Назва документа, на підставі якого надано пільгу | Номер документа, на підставі якого надано пільгу | Дата прийняття документа, на підставі якого надано пільгу | Категорія земель, на яку надано пільгу | Розмір пільги у відсотках до загальної суми податку | Термін, на який надано пільгу | Загальна площа земельної ділянки, що перебуває у власності або користуванні (кв. м або га) | Грошова оцінка земельної ділянки з врахуванням коефіцієнта індексації (грн.) | Площа земельної ділянки, на яку надано пільгу (кв. м або га) | Сума пільги (грн.) |
|---|---|---|---|---|---|---|---|---|---|---|
| 1 | 2 | 3 | 4 | 5 | 6 | 7 | 8 | 9 | 10 | 11 |
| | У межах населених пунктів | | | | | | | | | |
| | Рішення | 1050/2460 | 28.12.04 | населення пунктів | 99% | 2005 | 3480,00 | 2957425,03 | 3420,14 | 863,25 |
| | | | | | | | | | | |
| | | | | | | | | | | |
| | | | | | | | | | | |
| | За межами населених пунктів | | | | | | | | | |
| | | | | | | | | | | |
| | | | | | | | | | | |
| | | | | | | | | | | |
| | | | | | | | | | | |
| | | | | | | | | | | |
| | Усього | X | X | X | X | X | X | X | 3420,14 | 863,25 |

_____
(дата подання розрахунку)

Керівник підприємства _____ Н.Л. Подольська
(підпис) (прізвище, ініціали)

Головний бухгалтер _____
(підпис) (прізвище, ініціали)

М.П.
Україна * Об'єднання співвласників багатоквартирного будинку "Антон-140" м.Київ
Ідентифікаційний код 26253359

Державна податкова інспекція у Голосіївському районі м. Києва
ВІДДІЛ ПРИЙОМУ ТА ОБРОБКИ
Відмітка про одержання (штамп ДПІ)
01039, м. Київ

№

ЗАТВЕРДЖЕНО наказом Державної податкової адміністрації України від 02.12.03 р. № 582

# Податковий розрахунок земельного податку

1 Звітний розрахунок ☐ Уточнюючий розрахунок ☒ Юридична особа ☒
Новий звітний розрахунок ☐ За нововідведені земельні ділянки ☐
на 2004 рік

2 Повна назва платника податку: Об'єднання співвласників багатоквартирного будинку „Акон-140"

3 Ідентифікаційний код за ЄДРПОУ 26235359
Код виду економічної діяльності (КВЕД) 70.32.0
Код форми власності 3

4 Код організаційно-правової форми господарювання 491

5 Місцезнаходження платника: Київ Горького 140 (Антоновича)
Поштовий індекс 03750
Міжміський код
Телефон 5280259
Факс
E-mail

6 До державної податкової інспекції (адміністрації) в: Голосіївському р-ні м. Києва

7 Код органу місцевого самоврядування за місцезнаходженням земельної ділянки за КОАТУУ 8036100000

| № з/п | Категорія земель | Загальна сума нарахованого земельного податку, що підлягає сплаті (грн. коп.) |
|---|---|---|
| 1 | 2 | 3 |
| 1 | Землі сільськогосподарського призначення, всього | |
| | у тому числі: | |
| 1.1 | у межах населених пунктів | |
| 1.2 | за межами населених пунктів | |
| 2 | Землі населених пунктів | |
| 3 | Землі несільськогосподарського призначення, за межами населених пунктів | 1751,06 |
| 4 | Разом нараховано податку за поточний рік | |
| | у тому числі за базові податкові (звітні) місяці поточного року | |
| 4.1 | січень | 145,92 |
| 4.2 | лютий | 145,92 |
| 4.3 | березень | 145,92 |
| 4.4 | квітень | 145,92 |
| 4.5 | травень | 145,92 |
| 4.6 | червень | 145,92 |
| 4.7 | липень | 145,92 |
| 4.8 | серпень | 145,92 |
| 4.9 | вересень | 145,92 |
| 4.10 | жовтень | 145,93 |
| 4.11 | листопад | 145,93 |
| 4.12 | грудень | |
| 5 | Нараховано податку за 2004 рік за даними раніше поданого розрахунку, що уточнюється* (р.4 розрахунку, що уточнюється) | 87,87 |
| | у тому числі в розрізі базових податкових (звітних) місяців за даними раніше поданого розрахунку, що уточнюється | |
| 5.1 | січень (р.4.1 розрахунку, що уточнюється)* | 0,74 |
| 5.2 | лютий (р.4.2 розрахунку, що уточнюється)* | 0,74 |
| 5.3 | березень (р.4.3 розрахунку, що уточнюється)* | 0,74 |
| 5.4 | квітень (р.4.4 розрахунку, що уточнюється)* | 0,74 |
| 5.5 | травень (р.4.5 розрахунку, що уточнюється)* | 0,74 |
| 5.6 | червень (р.4.6 розрахунку, що уточнюється)* | 0,74 |
| 5.7 | липень (р.4.7 розрахунку, що уточнюється)* | 0,74 |
| 5.8 | серпень (р.4.8 розрахунку, що уточнюється)* | 0,74 |
| 5.9 | вересень (р.4.9 розрахунку, що уточнюється)* | 0,74 |
| 5.10 | жовтень (р.4.10 розрахунку, що уточнюється)* | 0,74 |
| 5.11 | листопад (р.4.11 розрахунку, що уточнюється)* | 0,73 |
| 5.12 | грудень (р.4.12 розрахунку, що уточнюється)* | |

| 1 | 2 | 3 | 4 | 5 | 6 | 7 | 8 | 9 | 10 | 11 | | | | |
|---|---|---|---|---|---|---|---|---|---|---|---|---|---|---|
| 5 | Земельні ділянки, надані для Збройних Сил України та інших військових формувань, створених відповідно до законодавства України, залізниць, гірничодобувних підприємств, а також водойми, надані для виробництва рибної продукції, — 25% | | | | | | | | | | | | | |
| 6 | Земельні ділянки на територіях та об'єктах природоохоронного, оздоровчого та рекреаційного призначення, зайняті виробничими, культурно-побутовими, господарськими будівлями і спорудами, не пов'язаними з функціональним призначенням цих об'єктів (п'ятикратний розмір відповідного земельного податку) | | | | | | | | | | | | | |
| 7 | Інші землі | | | | | | | | | | | | | |
| | Усього | | | 3420,14 | 3480 | 3420,14 | | | | 871,97 | | 863,25 | 317,38 | |

Пільга надана _____ (на підставі якого документа)

_____ (дата подання розрахунку)

Керівник підприємства _____ (підпис) Л. Л. Подольська (прізвище, ініціали)

Головний бухгалтер _____ (підпис) _____ (прізвище, ініціали)

Розрахунок перевірив _____ (підпис) _____ (посада та прізвище посадової особи податкового органу)

«АКОН-140» 26253359 МП

Відмітка про одержання
вхідний № _____
дата _____
штамп податкового органу

підпис

**Додаток 1**
до Зведеного розрахунку суми земельного податку
на 200 4 рік

# ВІДОМОСТІ ПРО НАЯВНІСТЬ ДОКУМЕНТІВ НА ЗЕМЛЮ

| № з/п | Документи, що встановлюють право власності та/або користування землею | Кадастровий номер земельної ділянки | Місцезнаходження земельної ділянки | Основне цільове призначення земельної ділянки | Категорія земель | Площа земельної ділянки (кв. м або га) |
|---|---|---|---|---|---|---|
| 1 | 2 | 3 | 4 | 5 | 6 | 7 |
| 1 | Технический отчет | | Горького, 140 | Жилой фонд | Земли населенных | 3480,0 |
| | | | (Антоновича) | | пунктов | |
| 2 | Справка N 10-25 104/2004 | 79:048:005 | | | | |
| | | | | | | |
| | | | | | | |
| | | | | | | |
| | | | | | | |
| | | | | | | |
| | | | | | | |
| | | | | | | |
| | | | | | | |
| | | | | | | |

(дата подання розрахунку)

Керівник підприємства Н.Л. Подольская (підпис) _____ (прізвище, ініціали)

Головний бухгалтер _____ (підпис) _____ (прізвище, ініціали)

Об'єднання співвласників багатоквартирного будинку «ЗАКОН-140» м. Київ * Україна *
ідентифікаційний код 26253359

| | | | | | | | | | | | | | | |
|---|---|---|---|---|---|---|---|---|---|---|---|---|---|---|
| 6 | Сума податку, яка збільшує податкове зобов'язання у зв'язку з виправленням помилки* (р.4 – р.5), якщо р.4>р.5 | | | | | | | 1 | 7 | 4 | 2 | • | 1 | 9 |
| | у тому числі в розрізі базових податкових (звітних) місяців | | | | | | | | | | | | | |
| 6.1 | січень | | | | | | | | 1 | 4 | 5 | • | 1 | 8 |
| 6.2 | лютий | | | | | | | | 1 | 4 | 5 | • | 1 | 8 |
| 6.3 | березень | | | | | | | | 1 | 4 | 5 | • | 1 | 8 |
| 6.4 | квітень | | | | | | | | 1 | 4 | 5 | • | 1 | 8 |
| 6.5 | травень | | | | | | | | 1 | 4 | 5 | • | 1 | 8 |
| 6.6 | червень | | | | | | | | 1 | 4 | 5 | • | 1 | 8 |
| 6.7 | липень | | | | | | | | 1 | 4 | 5 | • | 1 | 8 |
| 6.8 | серпень | | | | | | | | 1 | 4 | 5 | • | 1 | 8 |
| 6.9 | вересень | | | | | | | | 1 | 4 | 5 | • | 1 | 8 |
| 6.10 | жовтень | | | | | | | | 1 | 4 | 5 | • | 1 | 8 |
| 6.11 | листопад | | | | | | | | 1 | 4 | 5 | • | 1 | 9 |
| 6.12 | грудень | | | | | | | | 1 | 4 | 5 | • | 2 | 0 |

| | | | | | | | | | | | | | | |
|---|---|---|---|---|---|---|---|---|---|---|---|---|---|---|
| 7 | Сума податку, яка зменшує податкове зобов'язання у зв'язку з виправленням помилки* (р.5 – р.4), якщо р.5>р.4 | | | | | | | | | | | • | | |
| | у тому числі в розрізі базових податкових (звітних) місяців | | | | | | | | | | | | | |
| 7.1 | січень | | | | | | | | | | | • | | |
| 7.2 | лютий | | | | | | | | | | | • | | |
| 7.3 | березень | | | | | | | | | | | • | | |
| 7.4 | квітень | | | | | | | | | | | • | | |
| 7.5 | травень | | | | | | | | | | | • | | |
| 7.6 | червень | | | | | | | | | | | • | | |
| 7.7 | липень | | | | | | | | | | | • | | |
| 7.8 | серпень | | | | | | | | | | | • | | |
| 7.9 | вересень | | | | | | | | | | | • | | |
| 7.10 | жовтень | | | | | | | | | | | • | | |
| 7.11 | листопад | | | | | | | | | | | • | | |
| 7.12 | грудень | | | | | | | | | | | • | | |

| | | | | | | | | | | | | | | |
|---|---|---|---|---|---|---|---|---|---|---|---|---|---|---|
| 8 | Сума штрафу (нараховується платником самостійно відповідно до пункту 17.2 статті 17 Закону України "Про порядок погашення зобов'язань платників податків перед бюджетами та державними цільовими фондами")* (р.6 х 5%) | | | | | | | | | 8 | 7 | • | 1 | 1 |
| 9 | Зміст помилки *: | Невірно нараховуваний земельний податок орендарем | | | | | | | | | | | | |

* заповнюються у разі подання уточнюючого розрахунку, що містить виправлені помилки.

Відповідно до підпункту "6" пункту 17.2 статті 17 Закону України "Про порядок погашення зобов'язань платників податків перед бюджетними та державними цільовими фондами" від 21.12.2000 № 2181-III (із змінами та доповненнями) до цього звітного розрахунку додається(ються) уточнюючий(і) розрахунок(ки) за "_____" минулий(і) період(и)).

Дата заповнення розрахунку (дд.мм.рррр) 1 4 • 1 0 • 2 0 0 2

Керівник підприємства Н. ел. Подрибняк
(ініціали та прізвище) (підпис)

Головний бухгалтер
(ініціали та прізвище) (підпис)

Об'єднання співвласників багатоквартирного будинку * м. Київ * Україна * «АКОН-140» Ідентифікаційний код 26253359

Ця частина розрахунку заповнюється службовими особами ДПІ (ДПА)

Відмітка про внесення даних до електронної бази податкової звітності "____" _____ 200 __ р.

службова особа ДПІ (ДПА) (підпис, прізвище)

За результатами камеральної перевірки розрахунку (потрібне позначити):

порушень (помилок) не виявлено складено акт від "____" _____ 200 __ р. № _____

"____" _____ 200 __ р. службова особа ДПІ (ДПА) (підпис, прізвище)

12.01.2004

Відмітка про одержання:
вхідний № _____
дата _____
штамп податкового органу

**Додаток 4**
до Зведеного розрахунку суми земельного податку
на 2004 рік

# РОЗРАХУНОК СУМИ ЗЕМЕЛЬНОГО ПОДАТКУ НА ЗЕМЕЛЬНІ ДІЛЯНКИ НАСЕЛЕНИХ ПУНКТІВ, ЯКИМ ВСТАНОВЛЕНО ГРОШОВУ ОЦІНКУ

| № з/п | Вид земель | Кадастровий номер земельної ділянки | Адреса земельної ділянки | Площа земельної ділянки, на яку надано пільгу (кв. м) | Загальна площа земельної ділянки (кв. м.) | Площа земельної ділянки, яка підлягає оподаткуванню (кв. м) | | Грошова оцінка земельної ділянки з урахуванням коефіцієнта індексації (грн.) | | Сума нарахованого земельного податку за даними платника (грн.) | | Сума пільги (грн.) | Загальна сума земельного податку, яка підлягає сплаті (грн.) | |
|---|---|---|---|---|---|---|---|---|---|---|---|---|---|---|
| | | | | | | на загальних підставах | при здачі в оренду | на загальних підставах | при здачі в оренду | на загальних підставах | при здачі в оренду | | за даними платника | за даними податкового органу |
| 1 | 2 | 3 | 4 | 5 | 6 | 7 | 8 | 9 | 10 | 11 | 12 | 13 | 14 | 15 |
| 1 | Земельні ділянки, зайняті житловим фондом, кооперативними автостоянками для зберігання особистих транспортних засобів громадян, гаражно-будівельними, дачно-будівельними кооперативами, — 3% | 79:048:00 | Київ Голосіївський р-н Горького, 140 (Антонова) | 3420,14 | 3480,0 | 3420,14 | 59,86 | 623,79<br>к - 1,0<br>к - 1,13<br>к - 1,182<br>к - 1,02<br>1%<br>3%<br>1% | 623,79<br>к - 1,13<br>к - 1,182<br>к - 1,02<br>к - 2,5<br>к - 1,37<br>1% | 871,97 | 1742,34 | 863,25 | 1757,06 | |
| 2 | Земельні ділянки, надані для потреб сільськогосподарського виробництва, які зайняті виробничими, культурно-побутовими та господарськими будівлями і спорудами, — 3% | | | | | | | | | | | | | |
| 3 | Земельні ділянки, надані для потреб водного господарства, які зайняті виробничими, культурно-побутовими та господарськими будівлями і спорудами, — 3% | | | | | | | | | | | | | |
| 4 | Земельні ділянки, надані для потреб лісового господарства, які зайняті виробничими, культурно-побутовими та господарськими будівлями і спорудами, — 3% | | | | | | | | | | | | | |

Відмітка про одержання:
вхідний № _____
дата _____
штамп податкового органу

**Додаток 2**
до Зведеного розрахунку суми земельного податку
на 2004 рік

# ЗВІТ ПРО ПІЛЬГИ НА ЗЕМЕЛЬНИЙ ПОДАТОК

| № з/п | Назва документа, на підставі якого надано пільгу | Номер документа, на підставі якого надано пільгу | Дата прийняття документа, на підставі якого надано пільгу | Категорія земель, на яку надано пільгу | Розмір пільги у відсотках до загальної суми податку | Термін, на який надано пільгу | Загальна площа земельної ділянки, що перебуває у власності або користуванні (кв. м або га) | Грошова оцінка земельної ділянки з врахуванням коефіцієнта індексації (грн.) | Площа земельної ділянки, на яку надано пільгу (кв. м або га) | Сума пільги (грн.) |
|---|---|---|---|---|---|---|---|---|---|---|
| 1 | 2 | 3 | 4 | 5 | 6 | 7 | 8 | 9 | 10 | 11 |
| | У межах населених пунктів | | | | | | | | | |
| | Рішення | 232/392 | 28.12.02 | населених пунктів | 99% | 2004 | 3480,0 | 2957425,03 | 3420,14 | 862,25 |
| | | | | | | | | | | |
| | | | | | | | | | | |
| | | | | | | | | | | |
| | | | | | | | | | | |
| | За межами населених пунктів | | | | | | | | | |
| | | | | | | | | | | |
| | | | | | | | | | | |
| | | | | | | | | | | |
| | | | | | | | | | | |
| | | | | | | | | | | |
| | Усього | X | X | X | X | X | X | X | 3420,14 | |

_____
(дата подання розрахунку)

Керівник підприємства _____ (підпис) _____ (прізвище, ініціали)

Головний бухгалтер _____ (підпис) _____ (прізвище, ініціали)

М.П.

Об'єднання співвласників багатоквартирного будинку «АКОН-140» * м. Київ * Україна *
Ідентифікаційний код 26253359

Відмітка про одержання:
вхідний N _____
дата _____
штамп податкового органу

Додаток 4
до податкового розрахунку земельного податку
на 2004 рік

# РОЗРАХУНОК ЗЕМЕЛЬНОГО ПОДАТКУ НА ЗЕМЕЛЬНІ ДІЛЯНКИ НАСЕЛЕНИХ ПУНКТІВ, ЯКИМ ВСТАНОВЛЕНО ГРОШОВУ ОЦІНКУ

| N з/п | Вид земель | Кадастровий номер земельної ділянки | Адреса земельної ділянки | Площа земельної ділянки, на яку надано пільгу (кв.м) | Загальна площа земельної ділянки (кв.м.) | Площа земельної ділянки, яка підлягає оподаткуванню (кв.м) | | Грошова оцінка земельної ділянки з урахуванням коефіцієнта індексації (грн.) | | Сума нарахованого земельного податку за даними платника (грн.) | | Сума пільги (грн.) | Загальна сума земельного податку, яка підлягає сплаті грн.) | |
|---|---|---|---|---|---|---|---|---|---|---|---|---|---|---|
| | | | | | | на загальних підставах | при здачі в оренду | на загальних підставах | при здачі в оренду | на загальних підставах | при здачі в оренду | | за даними платника | за даними податкового органу |
| 1 | 2 | 3 | 4 | 5 | 6 | 7 | 8 | 9 | 10 | 11 | 12 | 13 | 14 | 15 |
| 1 | **Земельні ділянки, зайняті житловим фондом, кооперативними автостоянками для зберігання особистих транспортних засобів громадян, гаражно-будівельними, дачно-будівельними кооперативами, - 3%** | **79:048:005** | **Київ Голосіївського р-ну Антоновича,140 (Горького)** | **3 480,0** | **3 480,0** | **3 480,0** | | **623,79 К-1,0 К-1,13 К-1,182 К-1,02 1% 3% 1%** | | **887,23** | | **878,36** | **8,87** | |
| 2 | Земельні ділянки, надані для потреб сільськогосподарського виробництва, які зайняті виробничими, культурно-побутовими та господарськими будівлями і спорудами, - 3% | | | | | | | | | | | | | |
| 3 | Земельні ділянки, надані для потреб водного господарства, які зайняті виробничими, куль-турно-побутовими та господарськими будівлями і спорудами, - 3% | | | | | | | | | | | | | |

| | | | | | | | | | | | | | | | |
|---|---|---|---|---|---|---|---|---|---|---|---|---|---|---|---|
| 5 | Земельні ділянки, надані для Збройних Сил України та інших військових формувань, створених відповідно до законодавства України, залізниць, гірничодобувних підприємств, а також водойми, надані для виробництва рибної продукції, — 25% | | | | | | | | | | | | | | |
| 6 | Земельні ділянки на територіях та об'єктах природоохоронного, оздоровчого та рекреаційного призначення, зайняті виробничими, культурно-побутовими, господарськими будівлями і спорудами, не пов'язаними з функціональним призначенням цих об'єктів (п'ятикратний розмір відповідного земельного податку) | | | | | | | | | | | | | | |
| 7 | Інші землі<br>—<br>—<br>—<br>—<br>— | | | | | | | | | | | | | | |
| | Усього | | | 3420,14 | 3480,0 | 3420,14 | 59,86 | | | 871,97 | 1742,34 | 863,25 | 1751,06 | | |

Пільга надана _____ на термін з _____ до _____

(на підставі якого документа)

(дата подання розрахунку)

Керівник підприємства Н. Ф. Подолька

(підпис) (прізвище, ініціали)

Головний бухгалтер

(підпис) (прізвище, ініціали)

Розрахунок перевірив

(підпис) (посада та прізвище посадової особи податкового органу)

М.П.

«АКОН-140» м. Київ * Україна * Об'єднання співвласників багатоквартирного будинку * ідентифікаційний код 26253359

**КОМУНАЛЬНЕ ПІДПРИЄМСТВО "КИЇВСЬКИЙ МІСЬКИЙ ЦЕНТР ЗЕМЕЛЬНОГО КАДАСТРУ ТА ПРИВАТИЗАЦІЇ ЗЕМЛІ"**

✉ 01001 м. Київ вул. Хрещатик, 32-А ☎ 2212630, 2295872, fax 2359269

№ 837 від 16 Вересня 2010 р

# Витяг з технічної документації № Ю-30280/2010

## про нормативну грошову оцінку частини земельної ділянки (Обліковий код 79:048:005)

виданий *Обєднанню співвласників багатоквартирного будинку "АКОН-140"*

Місце розташування: *м. Київ, Голосіївський район, вул. Антоновича, 140*

Функціональне використання: *землі змішаного використання*
*-землі житлової забудови:4541,62 кв.м*
*-землі комерційного використання:68,53 кв.м*

| Показники | Підстава | Значення |
|---|---|---|
| Площа частини земельної ділянки | Технічний звіт по встановленню зовнішніх меж землекористування | 4610,15 кв.м |
| Економіко-планувальна зона | Рішення Київської міської Ради від 26.07.2007 №43/1877 "Про затвердження технічної документації з нормативної грошової оцінки земель міста Києва та Порядку її визначення" (Додаток 2); | зона №86 |
| Базова вартість 1 кв.м. землі | Рішення Київської міської Ради від 26.07.2007 №43/1877 "Про затвердження технічної документації з нормативної грошової оцінки земель міста Києва та Порядку її визначення" (Додаток 2); | 1516,19 грн./кв.м |
| Коефіцієнт на функціональне використання землі | Порядок нормативної грошової оцінки земель сільськогосподарського призначення та населених пунктів (Зареєстр. в Мін. юстиції України 5.04.2006 за №388/12262) | 1,00<br>2,50 |
| Локальні коефіцієнти на місцезнаходження земельної ділянки у межах економіко-планувальної зони | Рішення Київської міської Ради від 26.07.2007 № 43/1877 "Про затвердження технічної документації з нормативної грошової оцінки земель міста Києва та Порядку її визначення" (дод.4) | |
| | - в зоні пішоходної доступності громадських центрів | 1,20 |
| | - в зоні магістралей підвищеного містоформуючого значення | 1,20 |
| | - в зоні пішоходної доступності швидкісного міського та зовнішнього пасажирського транспорту | 1,15 |
| | - в зоні регулювання забудови | 1,11 |
| | - в ареалі забруднення грунтів (важкі метали) | 0,95 |
| Узагальнюючий локальний коефіцієнт | 1,20 x 1,20 x 1,15 x 1,11 x 0,95 | 1,75* |
| Коефіцієнт індексації грошової оцінки | Постанова Кабінету Міністрів України від 12.05.2000р №783 "Про проведення індексації грошової оцінки земель", Лист Державного Агентства земельних ресурсів України від 10.01.08 №14-22-6/55 | 1,028 |
| | Лист Державного комітету України із земельних ресурсів від 09.01.2009 №14-22-6/87 | 1,152 |
| | Лист Державного комітету України із земельних ресурсів від 11.01.2010 №641/22/6-10 | 1,059 |
| **Нормативна грошова оцінка частини земельної ділянки** | 4541,62 x 1516,19 x 1,00 x 1,00 x 1,028 x 1,152 x 1,059<br>68,53 x 1516,19 x 2,50 x 1,50 x 1,028 x 1,152 x 1,059 | 8635867,60 грн.<br>488660,44 грн.<br>**9124528,04 грн.** |

* згідно з додатком 5 до рішення КМР від 26.07.07 № 43/1877 "Про затвердження технічної документації з нормативної грошової оцінки земель міста Києва та Порядку її визначення" значення узагальнюючого локального коефіцієнта не повинно бути нижче 0,50 і вище 1,50.

**Директор КП КМЦЗК та ПЗ** **Гончар В.З.**

М.П.

Складено за допомогою ПК "Кадастр"

| | | |
|---|---|---|
| 6 | Сума податку, на більшує податкове зобов'язання у зв'язку з виправленими помилками (р. 4 - р. 5), якщо р. 4 > р. 5 | |
| 6.1 | у тому числі в розрізі базових податкових (звітних) місяців | |
| 6.2 | січень | |
| 6.3 | лютий | |
| 6.4 | березень | |
| 6.5 | квітень | |
| 6.6 | травень | |
| 6.7 | червень | |
| 6.8 | липень | |
| 6.9 | серпень | |
| 6.10 | вересень | |
| 6.11 | жовтень | |
| 6.12 | листопад | |
| 6.13 | грудень | |
| 7 | Сума податку, яка зменшує податкове зобов'язання у зв'язку з виправленими помилками (р. 5 - р. 4), якщо р. 5 > р. 4 | |
| 7.1 | у тому числі в розрізі базових податкових (звітних) місяців | |
| 7.2 | січень | |
| 7.3 | лютий | |
| 7.4 | березень | |
| 7.5 | квітень | |
| 7.6 | травень | |
| 7.7 | червень | |
| 7.8 | липень | |
| 7.9 | серпень | |
| 7.10 | вересень | |
| 7.11 | жовтень | |
| 7.12 | листопад | |
| 7.13 | грудень | |
| 8 | Сума штрафу (нараховується платником самостійно відповідно до пункту 17.2 статті 17 Закону України "Про порядок погашення зобов'язань платників податків перед бюджетами та державними цільовими фондами") * (р. 6 х 5%) | |
| 9 | Зміст помилки* | |

* заповнюються у разі подання уточнюючого розрахунку, що містить виправлені показники

Відповідно до підпункту "б" пункту 17.2 статті 17 Закону України "Про порядок погашення зобов'язань платників податків перед бюджетами та державними цільовими фондами" від 21.12.2000 N 2181-III (із змінами та доповненнями) до цього звітного розрахунку додається(ються) уточнюючий(і) розрахунок(ки) за _____ к(минулий(і) період(и)).

Дата заповнення розрахунку (дд мм рррр) __ __ . __ __ . __ __ __ __ року

Керівник підприємства _____ (ініціали та прізвище) _____ (підпис)

Головний бухгалтер _____ (ініціали та прізвище) _____ (підпис)

Ця частина розрахунку заповнюється службовими особами ДПІ (ДПА)

Відмітка про внесення даних до електронної бази податкової звітності "___" _____ 200_ р.

_____ службова особа ДПІ (ДПА) (підпис, прізвище)

За результатами камеральної перевірки розрахунку (потрібне позначити)

порушень (помилок) не виявлено складено акт від "___" _____ 200_ р. №

0410001

## ПЛАТІЖНЕ ДОРУЧЕННЯ № 68

від "02" березня 200 4р.

Одержано банком

"___" _____ 200 р.
03 БЕР 2004

Платник **ОСББ "Акон-140"**

Код **26253359**

Банк платника

**АППБ "Аваль"** в м. **Київ**

Код банку **300335**

ДЕБЕТ рах. N **260035714**

СУМА **2,24**

Одержувач **ФУ Голосіївського р-ну**

Код **26077879**

Банк одержувача

**УДК** в м. **Київ**

Код банку **820019**

КРЕДИТ рах. N **33212811800002**

Сума словами

**Дві грн 24 коп**

Призначення платежу **Сплата за землю Жовтень – Грудень 2003 рік**

М.П.

Підпис платника _____

Проведено банком

"___" _____ 200___ р.

Підпис банку

АКЦІОНЕРНИЙ ПОШТОВО-ПЕНСІЙНИЙ БАНК
03 БЕР 2004

1 примірник

0410001

## ПЛАТІЖНЕ ДОРУЧЕННЯ № 21

**від " 16" лютого 200 5 р.**

Одержано банком

"___" _____ 200 р.
21 ЛЮТ 2005

Платник **ОСББ "АКОН – 140"**

Код **26253359**

Банк платника

**АППБ "Аваль"** в м. **Київ**

Код банку **300335**

ДЕБЕТ рах. N **260035714**

СУМА **129,36**

Одержувач **ФУ Голосіївського р-ну**

Код **26077879**

Банк одержувача

**УДК** в м. **Київ**

Код банку **820019**

КРЕДИТ рах. N **33212811800002**

Сума словами

**Сто двадцять дев"ять . 36 коп.**

Призначення платежу : **130; - ; Земельний податок за 1 кв. 2005 р.**

«АКОН»
26253359

Підпис платника _____

Проведено банком

"___" _____ 200___ р.

Підпис банку

АКЦІОНЕРНИЙ ПОШТОВО-ПЕНСІЙНИЙ БАНК
21 ЛЮТ 2005

0410001

## ПЛАТІЖНЕ ДОРУЧЕННЯ № 139
**від “ 16” вересня 200 5 р.**

Одержано банком
"___" _____ 200__ р.

Платник **ОСББ “АКОН-140”**

Код **26253359**

Банк платника **АППБ “Аваль”** в м. **Київ**

Код банку **300335**

ДЕБЕТ рах. N **260035714**

СУМА **86,24**

Одержувач **ФУ Голосіївського р-ну**

Код **26077879**

Банк одержувача **УДК** в м. **Київ**

Код банку **820019**

КРЕДИТ рах. N **33211811500002**

Сума словами

**Вісімдесят шість грн. 24 коп.**

Призначення платежу ;*; 130 ; ; **Земельний податок за 2005 р.**

19 ВЕР 2005

Проведено банком
"___" _____ 200__ р.

Підпис платника

Підпис банку

М.П.

---

0410001

## ПЛАТІЖНЕ ДОРУЧЕННЯ № 160
**від “ 17” жовтня 200 5 р.**

Одержано банком
19 ЖОВ 2005
"___" _____ 200__ р.

АКЦІОНЕРНИЙ ПОШТОВО-ПЕНСІЙНИЙ БАНК «АВАЛЬ» м.Київ МФО 300335 130

Платник **ОСББ “АКОН-140”**

Код **26253359**

Банк платника **АППБ “Аваль”** в м. **Київ**

Код банку **300335**

ДЕБЕТ рах. N **260035714**

СУМА **1221,98**

Одержувач **ФУ Голосіївського р-ну**

Код **26077879**

Банк одержувача **УДК** в м. **Київ**

Код банку **820019**

КРЕДИТ рах. N **33211811500002**

Сума словами

**Одна тисяча двісті двадцять одна грн. 98 коп.**

Призначення платежу ;*; 130 ; ; **Земельний податок за 2005 р.**

АКЦІОНЕРНИЙ ПОШТОВО-ПЕНСІЙНИЙ БАНК «АВАЛЬ» м.Київ МФО 300335 130

19 ЖОВ 2005

Проведено банком
"___" _____ 200__ р.

Підпис платника

М.П.

«АКОН-140» Ідентифікаційний код 26253359

0410001

## ПЛАТІЖНЕ ДОРУЧЕННЯ № 34

від " 28" лютого 200 5 р.

Одержано банком

"___" ___ 200__ р.

01 БЕР 2005

Платник ОСББ "АКОН-140"

Код 26253359

Банк платника

АППБ "Аваль" в м. Київ

Код банку 300335

ДЕБЕТ рах. N 260035714

СУМА 213,12

Одержувач ФУ Голосіївського р-ну

Код 26077879

Банк одержувача

УДК в м. Київ

Код банку 820019

КРЕДИТ рах. N 33211811500002

Сума словами

Двісті тринадцять грн. 12 коп.

Призначення платежу ; 130; - ; Земельний податок за 2005 р.

Проведено банком

"01" БЕР 2005 р.

М.П. Підпис платника

Підпис банку

---

1 примірник

0410001

## ПЛАТІЖНЕ ДОРУЧЕННЯ № 80а

від " 25" травня 200 5 р.

Одержано банком

"___" ___ 200__ р.

Платник ОСББ "АКОН – 140"

Код 26253359

Банк платника

АППБ "Аваль" в м. Київ

Код банку 300335

ДЕБЕТ рах. N 260035714

СУМА 172,48

Одержувач ФУ Голосіївського р-ну

Код 26077879

Банк одержувача

УДК в м. Київ

Код банку 820019

КРЕДИТ рах. N 33211811500002

Сума словами

Сто сімдесят дві грн. 48 коп.

Призначення платежу ;*; 130 ; ; Земельний податок за. 2005 р.

Проведено банком

"___" ___ 200__ р.

25 ТРА 2005

Підпис платника

Підпис банку

м.Київ * Україна * Об'єднання співвласників багатоквартирного будинку «АКОН-140» Ідентифікаційний код 26253359

0410001

## ПЛАТІЖНЕ ДОРУЧЕННЯ № 08

**від "30" січня 200 6 р.**

Одержано банком 01 ЛЮТ 2006

"___" _____ 200__ р.

Платник **ОСББ "АКОН-140"**

Код **26253359**

Банк платника

**АППБ "Аваль"** в м. **Київ**

Код банку **300335**

ДЕБЕТ рах. N **260035714**

СУМА **604,12**

Одержувач **ФУ Голосіївського р-ну**

Код **26077879**

Банк одержувача

**УДК** в м. **Київ**

Код банку **820019**

КРЕДИТ рах. N **33211811500002**

Сума словами

**Шістьсот чотири грн. 12 коп.**

Призначення платежу ;*; 130 ; ; **Земельний податок за 2006 р.**

АППБ "АВАЛЬ" м. Київ, вул. Горького, 37/13 Московське відділення

Проведено банком 01 ЛЮТ 2006 код

"___" _____ 200__ р.

М.П.

Підпис платника

Підпис банку

---

0410001

## ПЛАТІЖНЕ ДОРУЧЕННЯ № 07

**від "30" січня 200 6 р.**

Одержано банком 01 ЛЮТ 2006

"___" _____ 200__ р.

Платник **ОСББ "АКОН-140"**

Код **26253359**

Банк платника

**АППБ "Аваль"** в м. **Київ**

Код банку **300335**

ДЕБЕТ рах. N **260035714**

СУМА **1,00**

Одержувач **ФУ Голосіївського р-ну**

Код **26077879**

Банк одержувача

**УДК** в м. **Київ**

Код банку **820019**

КРЕДИТ рах. N **33211811500002**

Сума словами

**Одна грн. 00 коп.**

Призначення платежу ;*; 130 ; ; **Земельний податок за 2005 р.**

АППБ "АВАЛЬ" м. Київ, вул. Горького, 37/13 Московське відділення

Проведено банком 01 ЛЮТ 2006

"___" _____ 200__ р.

М.П.

Підпис платника

ПЛАТІЖНЕ ДОРУЧЕННЯ

від " 15" листопада 200 5 р.

Одержано банком

" " 200 р.

17 ЛИС 2005

Платник ОСББ "АКОН – 140"

Код 26253359

| Банк платника | Код банку | ДЕБЕТ рах. N | СУМА |
|---|---|---|---|
| АППБ "Аваль" в м. Київ | 300335 | 260035714 | 1829,30 |

Одержувач ФУ Голосіївського р-ну

Код 26077879

| Банк одержувача | Код банку | КРЕДИТ рах. N |
|---|---|---|
| УДК в м. Київ | 820019 | 33211811500002 |

Сума словами

Одна тисяча вісімсот двадцять дев"ять. грн. 30 коп.

Призначення платежу ;*; 130 ; ; Земельний податок за 2004 р.

17 ЛИС 2005

Проведено банком

" " 200 р.

Підпис платника

Підпис банку

«АКОН-140» м.Київ * Україна

Ідентифікаційний код 26253359

---

ПЛАТІЖНЕ ДОРУЧЕННЯ № 183

0410001

від " 29" листопада 200 5 р.

Одержано банком

" " 01 ГРУ 2005 200 р.

Платник ОСББ "АКОН-140"

Код 26253359

| Банк платника | Код банку | ДЕБЕТ рах. N | СУМА |
|---|---|---|---|
| АППБ "Аваль" в м. Київ | 300335 | 260035714 | 52,76 |

Одержувач ФУ Голосіївського р-ну

Код 26077879

| Банк одержувача | Код банку | КРЕДИТ рах. N |
|---|---|---|
| УДК в м. Київ | 820019 | 33211811500002 |

Сума словами

П"ятдесят дві грн. 76 коп.

Призначення платежу ;*; 130 ; ; Земельний податок за 2005 р.

01 ГРУ 2005

Проведено банком

" " 200 р.

М.П.

Підпис платника

0410001

## ПЛАТІЖНЕ ДОРУЧЕННЯ № 193

від "14" листопада 200 7 р.

Одержано банком

"___" 19 ЛИСТ. 2007

Платник ОСББ "АКОН-140"

Код 26253359

Банк платника

Київська регіональна дирекція "Райффайзен банк Аваль" в м. Київ

Код банку 322904

ДЕБЕТ рах. N 26003571111810

СУМА 300,00

Одержувач УДК у Голосіївському р-ні м. Києва

Код 26077879

Банк одержувача

ГУ ДКУ у м.Києві в м. Київ

Код банку 820019

КРЕДИТ рах. N 33215811700002

Сума словами

Триста грн. 00 коп.

Призначення платежу *; 130 ; ; Земельний податок за 2007 р.

Проведено банком

"___" _____ 200___ р.

Підпис платника

Підпис банку

М.П.

---

0410001

## ПЛАТІЖНЕ ДОРУЧЕННЯ № 01

від " 03" січня 200 7 р.

Одержано банком

"___" _____ 200___ р.

04 СІЧ 2007

Платник ОСББ "АКОН-140"

Код 26253359

Банк платника

"Райффайзен Банк Аваль" в м. Київ

Код банку 300335

ДЕБЕТ рах. N 260035714

СУМА 250,00

Одержувач ВДК у Голосіївському р-ні м. Києва

Код 26077879

Банк одержувача

УДК в м. Київ

Код банку 820019

КРЕДИТ рах. N 33218811600002

Сума словами

Двісті п'ятдесят грн. 00 коп.

Призначення платежу *; 130 ; ; Земельний податок за 2007 р.

«АКОН-140» Ідентифікаційний код 26253359

Відкрите акціонерне товариство "Райффайзен Банк Аваль" Московське відділення

Проведено банком

"___" _____ 200___ р.

Підпис платника

М.П.

## ПЛАТІЖНЕ ДОРУЧЕННЯ № 19

**від "15" лютого 200 7 р.**

0410001

Одержано банком

"____" _____ 200__ р.

Платник **ОСББ "АКОН – 140"**

Код **26253359**

Банк платника

**"Райффайзен Банк Аваль"** в м. **Київ**

Код банку **300335**

ДЕБЕТ рах. N **260035714**

СУМА **914,00**

Одержувач **УДК у Голосіївському р-ні м. Києва**

Код **26077879**

Банк одержувача

**ГУ ДКУ у м .Києві** в м. **Київ**

Код банку **820019**

КРЕДИТ рах. N **33215811700002**

Сума словами

**Дев"ятьсот чотирнадцять грн. 00 коп.**

Призначення платежу *; 130 ; ; **Земельний податок за 2007 р.**

003 Відкрите акціонерне товариство "Райффайзен Банк Аваль" Московське відділення Ідентифікаційний код 14305909

15 ЛЮТ 2007

Проведено банком "___" _____ 200__ р.

М.П.

Підпис платника

Підпис банку

---

## ПЛАТІЖНЕ ДОРУЧЕННЯ № 89

**від " 01" червня 200 7 р.**

0410001

Одержано банком

"____" _____ 200__ р.

Платник **ОСББ "АКОН-140"**

Код **26253359**

Банк платника

**Київська регіональна дирекція "Райффайзен банк Аваль"** в м. **Київ**

Код банку **322904**

ДЕБЕТ рах. N **26003571111810**

СУМА **1160,43**

Одержувач **УДК у Голосіївському р-ні м. Києва**

Код **26077879**

Банк одержувача

**ГУ ДКУ у м .Києві** в м. **Київ**

Код банку **820019**

КРЕДИТ рах. N **33215811700002**

Сума словами

**Одна тисяча сто шістдесят грн. 43 коп.**

Призначення платежу *; 130 ; ; **Земельний податок за 2007 р.**

М.П.

Підпис платника

"___" _____ 200__

01 ЧЕР 2007

Київська регіональна дирекція "Райффайзен Банк Аваль" Голосіївське обласне відділення

Проведено банком

041000

# ПЛАТІЖНЕ ДОРУЧЕННЯ № 183

**від "10" листопада 200 8 р.**

Одержано банком

"___" 1 200__ р.

Київська регіональна дирекція "Райффайзен Банк Аваль" Голосіївське районне відділення Ідентифікаційний код 14305909

10 ЛИС 2008

Платник **ОСББ "АКОН-140"**

Код **26253359**

Банк платника

**Київська регіональна дирекція "Райффайзен банк Аваль"** в м. Київ

Код банку **322904**

ДЕБЕТ рах. N **26003571111810**

СУМА **1000,00**

Одержувач **УДК у Голосіївському р-ні м. Києва**

Код **26077879**

Банк одержувача

**ГУ ДКУ у м .Києві** в м. Київ

Код банку **820019**

КРЕДИТ рах. N **33215811700002**

Сума словами

**Одна тисяча грн. 00 коп.**

Призначення платежу ***; 130 ; ; Земельний податок**

М.П.

Підпис платника

Проведено банком "___" 1 200__ р.

Київська регіональна дирекція "Райффайзен Банк Аваль" Голосіївське районне відділення Ідентифікаційний код 14305909

Підпис банку

---

0410001

# ПЛАТІЖНЕ ДОРУЧЕННЯ № 201

**від "10" грудня 200 8 р.**

Одержано банком

"___" 1 200__ р.

Київське регіональна дирекція "Райффайзен Банк Аваль" Голосіївське районне відділення

11 ГРУ 2008

Платник **ОСББ "АКОН-140"**

Код **26253359**

Банк платника

**Київська регіональна дирекція "Райффайзен банк Аваль"** в м. Київ

Код банку **322904**

ДЕБЕТ рах. N **26003571111810**

СУМА **1000,00**

Одержувач **УДК у Голосіївському р-ні м. Києва**

Код **26077879**

Банк одержувача

**ГУ ДКУ у м .Києві** в м. Київ

Код банку **820019**

КРЕДИТ рах. N **33215811700002**

Сума словами

**Одна тисяча грн. 00 коп.**

Призначення платежу ***; 130 ; ; Земельний податок**

М.П.

Підпис платника

Проведено банком "___" 1 200__ р.

Київська регіональна дирекція "Райффайзен Банк Аваль" Голосіївське районне відділення

11 ГРУ 2008

0410001

## ПЛАТІЖНЕ ДОРУЧЕННЯ № 10

від "28" січня 200 8 р.

Одержано банком

"___" _____ 200__ р.

Платник ОСББ "АКОН-140"

Код 26253359

Банк платника

Київська регіональна дирекція "Райффайзен банк Аваль" в м. Київ

Код банку 322904

ДЕБЕТ рах. N 26003571111810

СУМА 2000,00

Одержувач УДК у Голосіївському р-ні м. Києва

Код 26077879

Банк одержувача

ГУ ДКУ у м.Києві в м. Київ

Код банку 820019

КРЕДИТ рах. N 33215811700002

Київська регіональна дирекція "Райффайзен Банк Аваль" Голосіївське районне відділення Ідентифікаційний код 14305909 5 30 ТРА 2008

Сума словами

Дві тисячі грн. 00 коп.

Призначення платежу *; 130 ; ; Земельний податок за 2008 р.

Проведено банком

М.П. Підпис платника "___" _____ 200__ р.

Підпис банку

---

0410001

## ПЛАТІЖНЕ ДОРУЧЕННЯ № 77

від "13" травня 200 8 р.

1 9 ТРА 2008 Київська регіональна дирекція "Райффайзен Банк Аваль" Голосіївське районне відділення Ідентифікаційний код 14305909 7

Одержано банком

"___" _____ 200__ р.

Платник ОСББ "АКОН-140"

Код 26253359

Банк платника

Київська регіональна дирекція "Райффайзен банк Аваль" в м. Київ

Код банку 322904

ДЕБЕТ рах. N 26003571111810

СУМА 2012,11

Одержувач УДК у Голосіївському р-ні м. Києва

Код 26077879

Банк одержувача

ГУ ДКУ у м.Києві в м. Київ

Код банку 820019

КРЕДИТ рах. N 33215811700002

Сума словами

Дві тисячі дванадцять грн. 11 коп.

Призначення платежу *; 130 ; ; Земельний податок за 2008 р.

Київська регіональна дирекція "Райффайзен Банк Аваль" Голосіївське районне відділення Ідентифікаційний код 14305909 7 19 ТРА 2008

Проведено банком

М П. Підпис платника "___" _____ 200__ р.

0410001

## ПЛАТІЖНЕ ДОРУЧЕННЯ № 07

від "21" січня 200 9 р.

Одержано банком

Київська регіональна дирекція "Райффайзен Банк Аваль" Голосіївське районне відділення Ідентифікаційний код 14305909 2 "21" січня 2009 р.

Платник **ОСББ "АКОН-140"**

Код **26253359**

| Банк платника | Код банку | ДЕБЕТ рах. N | СУМА |
|---|---|---|---|
| **Київська регіональна дирекція "Райффайзен банк Аваль"** в м. **Київ** | **322904** | **26003571111810** | **1000,00** |

Одержувач **УДК у Голосіївському р-ні м. Києва**

Код **26077879**

| Банк одержувача | Код банку | КРЕДИТ рах. N |
|---|---|---|
| **ГУ ДКУ у м .Києві** в м. **Київ** | **820019** | **33215811700002** |

Сума словами

**Одна тисяча грн. 00 коп.**

Призначення платежу *; 130 ; ; **Земельний податок**

М.П. Підпис платника

Київська регіональна дирекція "Райффайзен Банк Аваль" Голосіївське районне відділення Ідентифікаційний код 14305909 Проведено банком "21" січня 2009 р.

Підпис банку

---

0410001

## ПЛАТІЖНЕ ДОРУЧЕННЯ № 30

від "18" лютого 200 9 р.

Одержано банком

"___" ___ 200 ___ р.

Київська регіональна дирекція "Райффайзен Банк Аваль" Голосіївське районне відділення 19 лют 2009

Платник **ОСББ "АКОН-140"**

Код **26253359**

| Банк платника | Код банку | ДЕБЕТ рах. N | СУМА |
|---|---|---|---|
| **Київська регіональна дирекція "Райффайзен банк Аваль"** в м. **Київ** | **322904** | **26003571111810** | **1000,00** |

Одержувач **УДК у Голосіївському р-ні м. Києва**

Код **26077879**

| Банк одержувача | Код банку | КРЕДИТ рах. N |
|---|---|---|
| **ГУ ДКУ у м .Києві** в м. **Київ** | **820019** | **33215811700002** |

Сума словами

**Одна тисяча грн. 00 коп.**

Призначення платежу *; 130 ; ; **Земельний податок на 2009 рік**

М.П. Підпис платника

Проведено банком "___" ___ 200 ___ р.

0410001

# ПЛАТІЖНЕ ДОРУЧЕННЯ № 52

від "27" березня 200 9 р.

Одержано банком

"2" БЕР 2009 200 р.

Київська регіональна дирекція "Райффайзен Банк Аваль" Голосіївське районне відділення Ідентифікаційний код 14305909

Платник ОСББ "АКОН-140"

Код 26253359

Банк платника: Київська регіональна дирекція "Райффайзен банк Аваль" в м. Київ

Код банку 322904

ДЕБЕТ рах. N 26003571111810

СУМА 3000,00

Одержувач УДК у Голосіївському р-ні м. Києва

Код 26077879

Банк одержувача: ГУ ДКУ у м.Києві в м. Київ

Код банку 820019

КРЕДИТ рах. N 33215811700002

Сума словами: Три тисячі грн. 00 коп.

Призначення платежу *; 130 ; ; Земельний податок на 2009 рік

Київська регіональна дирекція "Райффайзен Банк Аваль" Голосіївське районне відділення Ідентифікаційний код 14305909

Проведено банком "2" БЕР 2009 200 р.

М.П. Підпис платника

Підпис банку

# ПЛАТІЖНЕ ДОРУЧЕННЯ № 18

від "03" лютого 2010 р.

Одержано банком

"3" 04 ЛЮТ 2010 200 р.

Київська регіональна дирекція Виробничо-комерційного товариства "Райффайзен Банк Аваль" Голосіївське районне відділення Ідентифікаційний код 14305909

Платник ОСББ "Акон-140"

Код 26253359

Банк платника: Київська регіональна дирекція "Райффайзен банк Аваль" в м. Київ

Код банку 322904

ДЕБЕТ рах. № 26003571111810

СУМА 3501,62

Отримувач УДК у Голосіївському р-ні м.Києва

Код 26077879

Банк отримувача: ГУ ДКУ у м.Києві

Код банку 820019

КРЕДИТ рах. № 33215811700002

Сума словами: Три тисячі п"ятсот одна грн. 62 коп.

Призначення платежу *; 130 ; ; Земельний податок за 2010 рік

ДР

М.П. Підпис

Київська регіональна дирекція Виробничо-комерційного товариства "Райффайзен Банк Аваль" Голосіївське районне відділення Ідентифікаційний код 14305909

Проведено банком "3" 04 ЛЮТ 2010 200 р.

## ПЛАТІЖНЕ ДОРУЧЕННЯ № 138

0410001

від "04" серпня 2010 р.

Київська регіональна дирекція АТ "Райффайзен Банк Аваль" Голосіївське районне відділення
1 04 СЕР 2010 200 р.
Ідентифікаційний код 14305909

Платник ОСББ "Акон-140"

Код 26253359

Банк платника АТ "Райффайзен банк Аваль" в м. Київ

Код банку 380805

ДЕБЕТ рах. № 26005256341

СУМА 3000,00

Отримувач УДК у Голосіївському р-ні м.Києва

Код 26077879

Банк отримувача ГУ ДКУ у м.Києві

Код банку 820019

КРЕДИТ рах. № 33215811700002

Сума словами Три тисячі грн. 00 коп.

Призначення платежу *; 130 ; ; Земельний податок за 2010 рік

ДР

Підпис

"___" _____ 200___ р.

Київська регіональна дирекція АТ "Райффайзен Банк Аваль" Голосіївське районне відділення
1 04 СЕР 2010
Проведено банком
Ідентифікаційний код 14305909

м.Київ * Україна * Об'єднання співвласників багатоквартирного будинку «АКОН-140» Ідентифікаційний код 26253359

## ПЛАТІЖНЕ ДОРУЧЕННЯ № 150

0410001

від " 26 " серпня 2010 р.

Київська регіональна дирекція АТ "Райффайзен Банк Аваль" Голосіївське районне відділення
Одержано банком
"2" 26 СЕР 2010 200 р.
Ідентифікаційний код 14305909

Платник ОСББ "Акон-140"

Код 26253359

Банк платника АТ "Райффайзен банк Аваль" в м. Київ

Код банку 380805

ДЕБЕТ рах. № 26005256341

СУМА 2000,00

Отримувач КП "Київський міський центр земельного кадастру та приватизації землі"

Код 32073242

Банк отримувача Регіональна філія ВАТ КБ "Хрещатик" в м. Київ

Код банку 300830

КРЕДИТ рах. № 2600118010507

Сума словами Дві тисячі грн. 00 коп.

Призначення платежу проведення нормативної грошової оцінки земельної ділянки згідно договору. № 837 від 19.09.10. Без ПДВ.

ДР

М.П.

Підпис

"___" _____ 200___ р.

Київська регіональна дирекція АТ "Райффайзен Банк Аваль" Голосіївське районне відділення
Проведено банком
2 26 СЕР 2010
Підпис банку
Ідентифікаційний код 14305909

## ПЛАТІЖНЕ ДОРУЧЕННЯ № 169

від "27" вересня 2010 р.

Київська регіональна дирекція АТ "Райффайзен Банк Аваль" Голосіївське районне відділення
Одержано банком
2 "28 ВЕР 2010" 200 р.
Ідентифікаційний код 14305909

Платник ОСББ "Акон-140"
Код 26253359
Банк платника АТ "Райффайзен банк Аваль" в м. Київ
Код банку 380805
ДЕБЕТ рах. № 26005256341
СУМА 2000,00

Отримувач КП "Київський міський центр земельного кадастру та приватизації землі"
Код 32073242
Банк отримувача Регіональна філія ВАТ КБ "Хрещатик" в м. Київ
Код банку 300830
КРЕДИТ рах. № 2600118010507

Сума словами Дві тисячі грн. 00 коп.

Призначення платежу проведення нормативної грошової оцінки земельної ділянки згідно договору. № 1011 від 23.09.10. Без ПДВ.

ДР

М.П. Підпис "___" 200 р.

Київська регіональна дирекція АТ "Райффайзен Банк Аваль" Голосіївське районне відділення
Проведено банком
2 "28 ВЕР 2010" 200 р.
Ідентифікаційний код 14305909
Підпис банку

---

## ПЛАТІЖНЕ ДОРУЧЕННЯ № 28

від "21" лютого 2011 р.

Київська регіональна дирекція АТ "Райффайзен Банк Аваль" Голосіївське районне відділення
Одержано банком
1 "21 ЛЮТ 2011" 200 р.
Ідентифікаційний код 14305909

Платник ОСББ "Акон-140"
Код 26253359
Банк платника АТ "Райффайзен банк Аваль" в м. Київ
Код банку 380805
ДЕБЕТ рах. № 26005256341
СУМА 3142,42

Отримувач УДК у Голосіївському р-ні м.Києва
Код 26077879
Банк отримувача ГУ ДКУ у м.Києві
Код банку 820019
КРЕДИТ рах. № 33215811700002

Сума словами Три тисячі сто сорок дві грн. 42 коп.

Призначення платежу *; 130 ; ; Земельний податок за 2011 рік

ДР

М.П. Підпис "___" 200 р.

Київська регіональна дирекція АТ "Райффайзен Банк Аваль" Голосіївське районне відділення
Проведено банком
1 "21 ЛЮТ 2011" 200 р.
Ідентифікаційний код 14305909
Підпис банку

ПЛАТІЖНЕ ДОРУЧЕННЯ № 197

від "27" грудня 2011 р.

Київська регіональна дирекція АТ "Райффайзен Банк Аваль" Голосіївське районне відділення
Одержано банком
1 "28" ГРУ 2011 200 р.
Ідентифікаційний код 14305909

Платник ОСББ "Акон-140"

Код 26253359

Банк платника АТ "Райффайзен банк Аваль" в м. Київ

Код банку 380805

ДЕБЕТ рах. № 26005256341

СУМА 1500,00

Отримувач УДК у Голосіївському р-ні м.Києва

Код 26077879

Банк отримувача ГУ ДКУ у м.Києві

Код банку 820019

КРЕДИТ рах. № 33215811700002

Сума словами Одна тисяча п'ятсот грн. 00 коп.

Призначення платежу ;*; 130 ; ; Земельний податок за 2012 рік

Київська регіональна дирекція АТ "Райффайзен Банк Аваль" Голосіївське районне відділення
1 28 ГРУ 2011
Проведено банком
Ідентифікаційний код 14305909

ДР

М.П. Підпис "___" _____ 200 __ р.

Підпис банку

---

ПЛАТІЖНЕ ДОРУЧЕННЯ № 26

від "22" лютого 2012 р.

ЦЕНТРАЛЬНЕ ВІДДІЛЕННЯ АТ "УКРЕКСІМБАНК" у м.Києві
Одержано банком
22 ЛЮТ 2012 200 р.
Ідентифікаційний код 00372310
МФО 322313

Платник ОСББ "Акон-140"

Код 26253359

Банк платника А Т "Укрексімбанк" в м. Київ

Код банку 322313

ДЕБЕТ рах. № 26007010056419

СУМА 1241,00

Отримувач УДК у Голосіївському р-ні м.Києва

Код 38039757

Банк отримувача ГУ ДКСУ у м.Києві

Код банку 820019

КРЕДИТ рах. № 33215811700002

Сума словами Одна тисяча двісті сорок одна грн. 00 коп.

Призначення платежу ;*; 130 ; ; Земельний податок за 2012 рік

ЦЕНТРАЛЬНЕ ВІДДІЛЕННЯ АТ "УКРЕКСІМБАНК" у м.Києві
22 ЛЮТ 2012
МФО 322313
Проведено банком
Ідентифікаційний код

ДР

М.П. Підпис "___" _____ 200 __ р.

Підпис банку

## ПЛАТІЖНЕ ДОРУЧЕННЯ № 96

від "16" червня 2011 р.

Київська регіональна дирекція АТ "Райффайзен Банк Аваль" Голосіївське районне відділення
Одержано банком "17" ЧЕР 2011 200 р.
Ідентифікаційний код 14305909

Платник ОСББ "Акон-140"
Код 26253359
Банк платника АТ "Райффайзен банк Аваль" в м. Київ
Код банку 380805
ДЕБЕТ рах. № 26005256341
СУМА 1370,46

Отримувач УДК у Голосіївському р-ні м.Києва
Код 26077879
Банк отримувача ГУ ДКУ у м.Києві
Код банку 820019
КРЕДИТ рах. № 33215811700002

Сума словами: Одна тисяча триста сімдесят грн. 46 коп.

Призначення платежу ;*; 130 ; ; Земельний податок за 2011 рік

ДР

М.П. Підпис "___" _____ 200__ р.

Київська регіональна дирекція АТ "Райффайзен Банк Аваль" Голосіївське районне відділення
Проведено банком "17" ЧЕР 2011
Ідентифікаційний код 14305909
Підпис банку

---

## ПЛАТІЖНЕ ДОРУЧЕННЯ № 154

від "18" жовтня 2011 р.

Київська регіональна дирекція АТ "Райффайзен Банк Аваль" Голосіївське районне відділення
Одержано банком "19" ЖОВ 2011 200 р.
Ідентифікаційний код 14305909

Платник ОСББ "Акон-140"
Код 26253359
Банк платника АТ "Райффайзен банк Аваль" в м. Київ
Код банку 380805
ДЕБЕТ рах. № 26005256341
СУМА 1370,46

Отримувач УДК у Голосіївському р-ні м.Києва
Код 26077879
Банк отримувача ГУ ДКУ у м.Києві
Код банку 820019
КРЕДИТ рах. № 33215811700002

Сума словами: Одна тисяча триста сімдесят грн. 46 коп.

Призначення платежу ;*; 130 ; ; Земельний податок за 2011 рік

ДР

М.П. Підпис "___" _____ 200__ р.

Київська регіональна дирекція АТ "Райффайзен Банк Аваль" Голосіївське районне відділення
Проведено банком "19" ЖОВ 2011
Ідентифікаційний код 14305909

Ідентифікаційний код 14305909
Підпис банку

## ПЛАТІЖНЕ ДОРУЧЕННЯ № 178

0410001

Одержано банком

від " 22 " жовтня 2012 р. "____" _____ 200 __ р.

Платник ОСББ "Акон-140"

Код 26253359

Банк платника А Т "Укрексімбанк" в м. Київ

Код банку 322313

ДЕБЕТ рах. № 26007010056419

СУМА 2170,44

Отримувач УДКСУ у Голосіївському р-ні м.Києва

Код 38039757

Банк отримувача ГУ ДКСУ у м.Києві

Код банку 820019

КРЕДИТ рах. № 33215811700002

Сума словами

Дві тисячі сто сімдесят грн. 44 коп.

Призначення платежу ;*; 130 ; ; Земельний податок

ДР

М.П. Підпис

Проведено банком

"____" _____ 200 __ р.

Підпис банку

---

## ПЛАТІЖНЕ ДОРУЧЕННЯ № 16

0410001

Одержано банком

від " 01 " лютого 2013 р. "____" _____ 200 __ р.

Платник ОСББ "Акон-140"

Код 26253359

Банк платника А Т "Укрексімбанк" в м. Київ

Код банку 322313

ДЕБЕТ рах. № 26007010056419

СУМА 3000,00

Отримувач УДКСУ у Голосіївському р-ні м.Києва

Код 38039757

Банк отримувача ГУ ДКСУ у м.Києві

Код банку 820019

КРЕДИТ рах. № 33215811700002

Сума словами

Три тисячі грн. 00 коп.

Призначення платежу ;*; 130 ; ; Земельний податок на 2013 рік

ДР

М.П. Підпис

Проведено банком

"____" _____ 200 __ р.

ПЛАТІЖНЕ ДОРУЧЕННЯ № 53

0410001

Одержано банком

ЦЕНТРАЛЬНЕ ВІДДІЛЕННЯ АТ "УКРЕКСІМБАНК" у м.КИЄВІ МФО 322313 "11" 04 2012 Ідентифікаційний код 00032112

від "11" квітня 2012 р.

Платник ОСББ "Акон-140"

Код 26253359

Банк платника А Т "Укрексімбанк" в м. Київ

Код банку 322313

ДЕБЕТ рах. № 26007010056419

СУМА 2740,72

Отримувач УДКСУ у Голосіївському р-ні м.Києва

Код 38039757

Банк отримувача ГУ ДКСУ у м.Києві

Код банку 820019

КРЕДИТ рах. № 33215811700002

Сума словами Дві тисячі сімсот сорок грн. 72 коп.

Призначення платежу ;*; 130 ; ; Земельний податок за 2012 рік

ДР

М.П. Підпис

"___" _____ 200___ р.

Підпис банку

Проведено банком

ЦЕНТРАЛЬНЕ ВІДДІЛЕННЯ АТ "УКРЕКСІМБАНК" у м.КИЄВІ МФО 322313 Ідентифікаційний код 00032112

ПЛАТІЖНЕ ДОРУЧЕННЯ № 114

0410001

Одержано банком

ЦЕНТРАЛЬНЕ ВІДДІЛЕННЯ АТ "УКРЕКСІМБАНК" у м.КИЄВІ МФО 322313 26 ЛИП 2012 13 Ідентифікаційний код 00032112

від "26" липня 2012 р.

Платник ОСББ "Акон-140"

Код 26253359

Банк платника А Т "Укрексімбанк" в м. Київ

Код банку 322313

ДЕБЕТ рах. № 26007010056419

СУМА 1370,56

Отримувач УДКСУ у Голосіївському р-ні м.Києва

Код 38039757

Банк отримувача ГУ ДКСУ у м.Києві

Код банку 820019

КРЕДИТ рах. № 33215811700002

Сума словами Одна тисяча триста сімдесят грн. 56 коп.

Призначення платежу ;*; 130 ; ; Земельний податок за 2012 рік

ДР

М.П. Підпис

"___" _____ 200___ р.

Підпис банку

ЦЕНТРАЛЬНЕ ВІДДІЛЕННЯ АТ "УКРЕКСІМБАНК" у м.КИЄВІ МФО 322313 26 ЛИП 2012 13 Проведено банком Ідентифікаційний код 00032112

ПЛАТІЖНЕ ДОРУЧЕННЯ № 87

0410001

від "20" травня 2013 р.

Одержано банком

"___" _____ 200__ р.

Платник ОСББ "Акон-140"

Код 26253359

Банк платника А Т "Укрексімбанк" в м. Київ

Код банку 322313

ДЕБЕТ рах. № 26007010056419

СУМА 1681,84

Отримувач УДКСУ у Голосіївському р-ні м.Києва

Код 38039757

Банк отримувача ГУ ДКСУ у м.Києві

Код банку 820019

КРЕДИТ рах. № 33215811700002

Сума словами

Одна тисяча шістьсот вісімдесят одна грн. 84 коп.

Призначення платежу ; * ; 130 ; ; Земельний податок на 2013 рік

ДР

М.П. Підпис

Проведено банком

"___" _____ 200__ р.

Підпис банку

---

ПЛАТІЖНЕ ДОРУЧЕННЯ № 131

0410001

від "22" серпня 2013 р.

Одержано банком

"___" _____ 200__ р.

Платник ОСББ "Акон-140"

Код 26253359

Банк платника А Т "Укрексімбанк" в м. Київ

Код банку 322313

ДЕБЕТ рах. № 26007010056419

СУМА 2740,92

Отримувач УДКСУ у Голосіївському р-ні м.Києва

Код 38039757

Банк отримувача ГУ ДКСУ у м.Києві

Код банку 820019

КРЕДИТ рах. № 33215811700002

Сума словами

Дві тисячі сімсот сорок грн. 92 коп.

Призначення платежу ; * ; 130 ; ; Земельний податок на 2013 рік

ДР

М.П. Підпис

Проведено банком

"___" _____ 200__ р.

від " 23 " січня 2014 р.

ЦЕНТРАЛЬНЕ ВІДДІЛЕННЯ АТ "УКРЕКСІМБАНК" у м.КИЄВІ
Одержано банком 200 р.
МФО 322313 23 СІЧ 2014
Ідентифікаційний код 00032112

Платник ОСББ "Акон-140"
Код 26253359
Банк платника А Т "Укрексімбанк" в м. Київ
Код банку 322313
ДЕБЕТ рах. № 26007010056419
СУМА 2000,00

Отримувач ДПІ у Голосіївському р-ні ГУ Міндоходів
Код 38745056
Банк отримувача ГУ ДКСУ у м.Києві
Код банку 820019
КРЕДИТ рах. № 33215811700002

Сума словами
Дві тисячі грн. 00 коп.

Призначення платежу ; * ; 130 ; ; Земельний податок на 2014 рік

ДР
М.П.
Підпис

Проведено банком
" " 20 р.
ЦЕНТРАЛЬНЕ ВІДДІЛЕННЯ АТ "УКРЕКСІМБАНК" у м.КИЄВІ
МФО 322313 23 СІЧ 2014
Підпис банку
Ідентифікаційний код 00032112

---

ПЛАТІЖНЕ ДОРУЧЕННЯ № 38

Центральне відділення АТ «Укрексімбанк» у м. Києві
Одержано банком 0410801
МФО 322313 " 20 ЛЮТ 2014 200 р.
Ідентифікаційний код 00032112

від " 18 " лютого 2014 р.

Платник ОСББ "Акон-140"
Код 26253359
Банк платника А Т "Укрексімбанк" в м. Київ
Код банку 322313
ДЕБЕТ рах. № 26007010056419
СУМА 2000,00

Отримувач ДПІ у Голосіївському р-ні ГУ Міндоходів
Код 38745056
Банк отримувача ГУ ДКСУ у м.Києві
Код банку 820019
КРЕДИТ рах. № 33215811700002

Сума словами
Дві тисячі грн. 00 коп.

Призначення платежу ; * ; 130 ; ; Земельний податок на 2014 рік

Центральне відділення АТ «Укрексімбанк» у м. Києві
МФО 322313 20 ЛЮТ 2014 27
Ідентифікаційний код 00032112
Проведено банком

ДР
М.П.
Підпис

" " 20 р.

0410001

# ПЛАТІЖНЕ ДОРУЧЕННЯ № 245

від "05" грудня 2016 р.

Одержано банком

Платник ОСББ "Акон-140"

Код 26253359

Банк платника А Т "Укрексімбанк" в м. Київ

Код банку 322313

ДЕБЕТ рах. № 26007010056419

СУМА 5000,00

Отримувач УДКСУ Голосіївському р-ні м.Києва

Код 38039757

Банк отримувача ГУ ДКСУ у м.Києві

Код банку 820019

КРЕДИТ рах. № 33215811700002

Сума словами П'ять тисяч грн. 00 коп.

Призначення платежу ;*; 130 ; ; Земельний податок на 2016 рік

ДР

М.П. Підпис

"___" _____ 20 ___ р.

Проведено банком

Підпис банку

Центральне відділення АТ «Укрексімбанк» у м. Києві МФО 322313 08 ГРУ 2016 27 Ідентифікаційний код 03032112

---

0410001

# ПЛАТІЖНЕ ДОРУЧЕННЯ № 198

від "03" жовтня 2016 р.

ЦЕНТРАЛЬНЕ ВІДДІЛЕННЯ АТ "УКРЕКСІМБАНК" у м.КИЄВІ МФО 322313 27 ЖОВ 2016 13 Ідентифікаційний код 03032112

Одержано банком

Платник ОСББ "Акон-140"

Код 26253359

Банк платника А Т "Укрексімбанк" в м. Київ

Код банку 322313

ДЕБЕТ рах. № 26007010056419

СУМА 5000,00

Отримувач УДКСУ Голосіївському р-ні м.Києва

Код 38039757

Банк отримувача ГУ ДКСУ у м.Києві

Код банку 820019

КРЕДИТ рах. № 33215811700002

Сума словами П'ять тисяч грн. 00 коп.

Призначення платежу ;*; 130 ; ; Земельний податок на 2016 рік

ЦЕНТРАЛЬНЕ ВІДДІЛЕННЯ АТ "УКРЕКСІМБАНК" у м.КИЄВІ МФО 322313 27 ЖОВ 2016 53 Ідентифікаційний код 03032112

ДР

М.П. Підпис

"___" _____ 20 ___ р.

Проведено банком

Підпис банку

ПЛАТІЖНЕ ДОРУЧЕННЯ № 136

Одержано банком 19 ЛИП 2016 200 р.

Ідентифікаційний код 00032112

від "13" липня 2016 р.

Платник ОСББ "Акон-140"

Код 26253359

Банк платника А Т "Укрексімбанк" в м. Київ

Код банку 322313

ДЕБЕТ рах. № 26007010056419

СУМА 5000,00

Отримувач УДКСУ Голосіївському р-ні м.Києва

Код 38039757

Банк отримувача ГУ ДКСУ у м.Києві

Код банку 820019

КРЕДИТ рах. № 33215811700002

Сума словами

П'ять тисяч грн. 00 коп.

Призначення платежу ; *; 130 ; ; Земельний податок на 2016 рік

ДР

М.П. Підпис

Проведено банком 19 ЛИП 2016 20 р.

Підпис банку

---

ПЛАТІЖНЕ ДОРУЧЕННЯ № 179

0410001

Одержано банком 15 ВЕР 2016 200 р.

ЦЕНТРАЛЬНЕ ВІДДІЛЕННЯ АТ "УКРЕКСІМБАНК" у м.КИЄВІ МФО 322313

Ідентифікаційний код 00032112

від "05" вересня 2016 р.

Платник ОСББ "Акон-140"

Код 26253359

Банк платника А Т "Укрексімбанк" в м. Київ

Код банку 322313

ДЕБЕТ рах. № 26007010056419

СУМА 5000,00

Отримувач УДКСУ Голосіївському р-ні м.Києва

Код 38039757

Банк отримувача ГУ ДКСУ у м.Києві

Код банку 820019

КРЕДИТ рах. № 33215811700002

Сума словами

П'ять тисяч грн. 00 коп.

Призначення платежу ; *; 130 ; ; Земельний податок на 2016 рік

ДР

М.П. Підпис

Проведено банком 15 ВЕР 2016 20 р.

ЦЕНТРАЛЬНЕ ВІДДІЛЕННЯ АТ "УКРЕКСІМБАНК" у м.КИЄВІ МФО 322313 Ідентифікаційний код 00032112

Підпис банку

## ПЛАТІЖНЕ ДОРУЧЕННЯ № 09

від "11" січня 2016 р.

ЦЕНТРАЛЬНЕ ВІДДІЛЕННЯ АТ "УКРЕКСІМБАНК" у м.КИЄВІ
Одержано банком 26 СІЧ 2016 12
МФО 322313
Ідентифікаційний код 00032112

Платник ОСББ "Акон-140"
Код 26253359
Банк платника А Т "Укрексімбанк" в м. Київ
Код банку 322313
ДЕБЕТ рах. № 26007010056419
СУМА 2000,00
Отримувач УДКСУ Голосіївському р-ні м.Києва
Код 38039757
Банк отримувача ГУ ДКСУ у м.Києві
Код банку 820019
КРЕДИТ рах. № 33215811700002

Сума словами
Дві тисячі грн. 00 коп.

Призначення платежу ; ; 130 ; ; Земельний податок на 2016 рік

ЦЕНТРАЛЬНЕ ВІДДІЛЕННЯ АТ "УКРЕКСІМБАНК" у м.КИЄВІ
МФО 322313 26 СІЧ 2016 12
Проведено банком
Ідентифікаційний код 00032112

ДР
М.П. Підпис
"___" _____ 20 ___ р.
Підпис банку

## ПЛАТІЖНЕ ДОРУЧЕННЯ № 33

від "09" лютого 2016 р.

Центральне відділення АТ «Укрексімбанк» у м. Києві
Одержано банком 09 ЛЮТ 2016 27
МФО 322313
Ідентифікаційний код 00032112

Платник ОСББ "Акон-140"
Код 26253359
Банк платника А Т "Укрексімбанк" в м. Київ
Код банку 322313
ДЕБЕТ рах. № 26007010056419
СУМА 10000,00
Отримувач УДКСУ Голосіївському р-ні м.Києва
Код 38039757
Банк отримувача ГУ ДКСУ у м.Києві
Код банку 820019
КРЕДИТ рах. № 33215811700002

Сума словами
Десять тисяч грн. 00 коп.

Призначення платежу ; ; 130 ; ; Земельний податок на 2016 рік

Центральне відділення АТ «Укрексімбанк» у м. Києві
МФО 322313 09 ЛЮТ 2016 27
Проведено банком
Ідентифікаційний код 00032112

ДР
М.П. Підпис
"___" _____ 20 ___ р.
Підпис банку

0410001

# ПЛАТІЖНЕ ДОРУЧЕННЯ № 90

Одержано банком
"___" _____ 200 __ р.

від "06" травня 2016 р.

Центральне відділення
АТ «Укрексімбанк» у м. Києві
МФО 322313
10 ТРА 2016 27
Ідентифікаційний код 00032112

Платник ОСББ "Акон-140"
Код 26253359
Банк платника А Т "Укрексімбанк" в м. Київ
Код банку 322313
ДЕБЕТ рах. № 26007010056419
СУМА 10000,00

Отримувач УДКСУ Голосіївському р-ні м.Києва
Код 38039757
Банк отримувача ГУ ДКСУ у м.Києві
Код банку 820019
КРЕДИТ рах. № 33215811700002

Сума словами
Десять тисяч грн. 00 коп.

Призначення платежу ;*; 130 ; ; Земельний податок на 2016 рік

Центральне відділення
АТ «Укрексімбанк» у м. Києві
МФО 322313
10 ТРА 2016 27
Проведено банком
Ідентифікаційний код 00032112

ДР

М.П. Підпис _____ "___" _____ 20 __ р.

Підпис банку

---

0410001

# ПЛАТІЖНЕ ДОРУЧЕННЯ № 52

Одержано банком
"___" _____ 200 __ р.

від "10" березня 2016 р.

ЦЕНТРАЛЬНЕ ВІДДІЛЕННЯ
АТ "УКРЕКСІМБАНК" у м.КИЄВІ
МФО 322313
14 БЕР 2016 12
Ідентифікаційний код 00032112

Платник ОСББ "Акон-140"
Код 26253359
Банк платника А Т "Укрексімбанк" в м. Київ
Код банку 322313
ДЕБЕТ рах. № 26007010056419
СУМА 10000,00

Отримувач УДКСУ Голосіївському р-ні м.Києва
Код 38039757
Банк отримувача ГУ ДКСУ у м.Києві
Код банку 820019
КРЕДИТ рах. № 33215811700002

Сума словами
Десять тисяч грн. 00 коп.

Призначення платежу ;*; 130 ; ; Земельний податок на 2016 рік

ЦЕНТРАЛЬНЕ ВІДДІЛЕННЯ
АТ "УКРЕКСІМБАНК" у м.КИЄВІ
МФО 322313
14 БЕР 2016 12
Проведено банком
Ідентифікаційний код 00032112

ДР

М.П. Підпис _____ "___" _____ 20 __ р.

ПЛАТІЖНЕ ДОРУЧЕННЯ №

від "12" серпня 2015 р.

ЦЕНТРАЛЬНЕ ВІДДІЛЕННЯ
АТ "УКРЕКСІМБАНК" у м.КИЄВІ
МФО 322313
18 СЕР 2015
Ідентифікаційний код 00032112

Платник ОСББ "Акон-140"

Код 26253359

Банк платника А Т "Укрексімбанк" в м. Київ

Код банку 322313

ДЕБЕТ рах. № 26007010056419

Сума 3000,00

Отримувач УДКСУ Голосіївському р-ні м.Києва

Код 38039757

Банк отримувача ГУ ДКСУ у м.Києві

Код банку 820019

КРЕДИТ рах. № 33215811700002

Сума словами

Три тисячі грн. 00 коп.

Призначення платежу ; * ; 130 ; ; Земельний податок на 2015 рік

ЦЕНТРАЛЬНЕ ВІДДІЛЕННЯ
АТ "УКРЕКСІМБАНК" у м.КИЄВІ
МФО 322313
18 СЕР 2015
Ідентифікаційний код 00032112

Проведено банком

Підпис

"___" _____ 20___ р.

Підпис банку

М.П.

м.Київ * Україна * Особа
АКОН-140
Ідентифікаційний код 26253359

0410001

## ПЛАТІЖНЕ ДОРУЧЕННЯ № 61

від "12" березня 2015 р.

ЦЕНТРАЛЬНЕ ВІДДІЛЕННЯ АТ "УКРЕКСІМБАНК" у м.КИЄВІ
Одержано банком "17" БЕР 2015 200 р.
МФО 322313 13
Ідентифікаційний код 00032112

Платник ОСББ "Акон-140"
Код 26253359
Банк платника А Т "Укрексімбанк" в м. Київ
Код банку 322313
ДЕБЕТ рах. № 26007010056419
СУМА 3000,00

Отримувач УДКСУ Голосіївському р-ні м.Києва
Код 38039757
Банк отримувача ГУ ДКСУ у м.Києві
Код банку 820019
КРЕДИТ рах. № 33215811700002

Сума словами
Три тисячі грн. 00 коп.

Призначення платежу ;*; 130 ; ; Земельний податок на 2015 рік

ЦЕНТРАЛЬНЕ ВІДДІЛЕННЯ АТ "УКРЕКСІМБАНК" у м.КИЄВІ
МФО 322313 17 БЕР 2015 13
Ідентифікаційний код 00032112

ДР

Проведено банком

М.П. Підпис "___" _____ 20__ р.

Підпис банку

---

0410001

## ПЛАТІЖНЕ ДОРУЧЕННЯ № 124

Одержано банком "03" 200 р.

від "03" червня 2015 р.

Платник ОСББ "Акон-140"
Код 26253359
Банк платника А Т "Укрексімбанк" в м. Київ
Код банку 322313
ДЕБЕТ рах. № 26007010056419
СУМА 1000,00

Отримувач УДКСУ Голосіївському р-ні м.Києва
Код 38039757
Банк отримувача ГУ ДКСУ у м.Києві
Код банку 820019
КРЕДИТ рах. № 33215811700002

Сума словами
Одна тисяча грн. 00 коп.

Призначення платежу ;*; 130 ; ; Земельний податок на 2015 рік

Проведено банком

ДР

М.П. Підпис "___" _____ 20__ р.

Підпис банку

0410001

# ПЛАТІЖНЕ ДОРУЧЕННЯ № 51

Одержано банком

"___" _____ 200 __ р.

від "02 " березня 2017 р.

Платник ОСББ "Акон-140"

Код 26253359

Банк платника А Т "Укрексімбанк" в м. Київ

Код банку 322313

ДЕБЕТ рах. № 26007010056419

СУМА 10000,00

Отримувач УДКСУ Голосіївському р-ні м.Києва

Код 38039757

Банк отримувача ГУ ДКСУ у м.Києві

Код банку 820019

КРЕДИТ рах. № 33215811700002

Сума словами

Десять тисяч грн. 00 коп.

Призначення платежу ;*; 130 ; ; Земельний податок на 2017 рік

ДР

М.П.

Підпис

Проведено банком

"___" _____ 20 __ р.

Підпис банку

0410001

# ПЛАТІЖНЕ ДОРУЧЕННЯ № 29

від "08" лютого 2017 р.

Одержано банком

ЦЕНТРАЛЬНЕ ВІДДІЛЕННЯ АТ "УКРЕКСІМБАНК" у м.КИЄВІ
МФО 322313
10 ЛЮТ 2017
Ідентифікаційний код 00032112

Платник ОСББ "Акон-140"

Код 26253359

Банк платника А Т "Укрексімбанк" в м. Київ

Код банку 322313

ДЕБЕТ рах. № 26007010056419

СУМА 10000,00

Отримувач УДКСУ Голосіївському р-ні м.Києва

Код 38039757

Банк отримувача ГУ ДКСУ у м.Києві

Код банку 820019

КРЕДИТ рах. № 33215811700002

Сума словами

**Десять тисяч грн. 00 коп.**

Призначення платежу ; * ; 130 ; ; Земельний податок на 2017 рік

ЦЕНТРАЛЬНЕ ВІДДІЛЕННЯ АТ "УКРЕКСІМБАНК" у м.КИЄВІ
МФО 322313
10 ЛЮТ 2017
Ідентифікаційний код 00032112

ДР

М.П. Підпис

Проведено банком

"___" _____ 20 ___ р.

Підпис банку

## ПЛАТІЖНЕ ДОРУЧЕННЯ № 256

від " 25 " грудня 2014 р.

Центральне відділення АТ «Укрексімбанк» у м. Києві
Одержано банком
МФО 322313 "26" ГРУ 2014 р. 27
Ідентифікаційний код 00032112

Платник ОСББ "Акон-140"
Код 26253359
Банк платника А Т "Укрексімбанк" в м. Київ
Код банку 322313
ДЕБЕТ рах. № 26007010056419
СУМА 2000,00

Отримувач УДКСУ Голосіївському р-ні м.Києва
Код 38039757
Банк отримувача ГУ ДКСУ у м.Києві
Код банку 820019
КРЕДИТ рах. № 33215811700002

Сума словами
Дві тисячі грн. 00 коп.

Призначення платежу ; ; 130 ; ; Земельний податок на 2015 рік

Центральне відділення АТ «Укрексімбанк» у м. Києві
МФО 322313 2 6 ГРУ 2014 27
Ідентифікаційний код 00032112
Проведено банком

ДР

М.П. Підпис _____ "___" _____ 20 ___ р.

Підпис банку

---

0410001

## ПЛАТІЖНЕ ДОРУЧЕННЯ № 67

від "02" березня 200 4 р.

Одержано банком
"___" 03 БЕР 2004 р.

Платник ОСББ "Акон-140"
Код 26253359
Банк платника АППБ "АВАЛЬ" в м. Київ
Код банку 300335
ДЕБЕТ рах. N 260035714
СУМА 8,87

Одержувач ФУ Голосіївського р-ну
Код 26077879
Банк одержувача УДК в м. Київ
Код банку 820019
КРЕДИТ рах. N 33212811800002

Сума словами
Вісім грн 87 коп

Призначення платежу Сплата за землю Січень – Грудень 2004 рік

03 БЕР 2004
Акціонерний пенсійний банк "Аваль" м. Київ МФО 300335
Проведено банком
"___" _____ 200___ р.

М.П. Підпис платника _____

Підпис банку

# ПЛАТІЖНЕ ДОРУЧЕННЯ № 198

0410001

від " 14 " жовтня 2014 р.

ЦЕНТРАЛЬНЕ ВІДДІЛЕННЯ АТ "УКРЕКСІМБАНК" у м.КИЄВІ
Одержано банком
МФО 322313
14 ЖОВ 2014
Ідентифікаційний код 00032112

Платник ОСББ "Акон-140"

Код 26253359

Банк платника А Т "Укрексімбанк" в м. Київ

Код банку 322313

ДЕБЕТ рах. № 26007010056419

СУМА 2000,00

Отримувач ДПІ у Голосіївському р-ні ГУ Міндоходів

Код 38745056

Банк отримувача ГУ ДКСУ у м.Києві

Код банку 820019

КРЕДИТ рах. № 33215811700002

Сума словами

Дві тисячі грн. 00 коп.

Призначення платежу ; * ; 130 ; ; Земельний податок на 2014 рік

ЦЕНТРАЛЬНЕ ВІДДІЛЕННЯ АТ "УКРЕКСІМБАНК" у м.КИЄВІ
МФО 322313
14 ЖОВ 2014
Ідентифікаційний код 00032112
Проведено банком

ДР

М.П. Підпис

" " 20 р.

Підпис банку

0410001

# ПЛАТІЖНЕ ДОРУЧЕННЯ № 75

**від "10" травня 200 6 р.**

Одержано банком

"___" 200___ р.

12 ТРА 2006

Платник **ОСББ "АКОН – 140"**

Код **26253359**

Банк платника

**АППБ "Аваль"** в м. **Київ**

Код банку **300335**

ДЕБЕТ рах. N **260035714**

СУМА **687,15**

Одержувач **ВДК у Голосіївському р-ні м. Києва**

Код **26077879**

КРЕДИТ рах. N **33218811600002**

Банк одержувача

**УДК** в м. **Київ**

Код банку **820019**

Сума словами

**Шістьсот вісімдесят сім грн. 15 коп.**

Призначення платежу ***; 130 ; ; Земельний податок за 2003 р.**

Підпис платника

Проведено банком

"___" _____ 200___ р.

Підпис банку

12 ТРА 2006

1 примірник

0410001

# ПЛАТІЖНЕ ДОРУЧЕННЯ № 101

**від "23" червня 200 6 р.**

Одержано банком

"___" 200___ р.

27 ЧЕР 2006

Платник **ОСББ "АКОН – 140"**

Код **26253359**

Банк платника

**АППБ "Аваль"** в м. **Київ**

Код банку **300335**

ДЕБЕТ рах. N **260035714**

СУМА **755,13**

Одержувач **ВДК у Голосіївському р-ні м. Києва**

Код **26077879**

КРЕДИТ рах. N **33218811600002**

Банк одержувача

**УДК** в м. **Київ**

Код банку **820019**

Сума словами

**Сімсот п"ятдесят п"ять грн. 13 коп.**

Призначення платежу ***; 130 ; ; Земельний податок за 2006 р.**

Підпис платника

Проведено банком

"___" _____ 200___ р.

Підпис банку

27 ЧЕР 2006

0410001

# ПЛАТІЖНЕ ДОРУЧЕННЯ № 171

від “ 30” жовтня 200 6 р.

Одержано банком

"___" 02 ЛИС 2006 200__ р.

Платник ОСББ “АКОН-140”

Код 26253359

Банк платника

“Райффайзен Банк Аваль” в м. Київ

Код банку 300335

ДЕБЕТ рах. N 260035714

СУМА 151,03

Одержувач ВДК у Голосіївському р-ні м. Києва

Код 26077879

Банк одержувача

УДК в м. Київ

Код банку 820019

КРЕДИТ рах. N 33218811600002

Сума словами

Сто п"ятдесят одна грн. 03 коп.

Призначення платежу *; 130 ; ; Земельний податок за 2006 р.

Проведено банком

"02 ЛИС 2006 200__ р.

Підпис платника

Підпис банку

М.П.

0410001

# ПЛАТІЖНЕ ДОРУЧЕННЯ № 116

Одержано банком

"___" _____ 20___ р.

30 ЧЕР 2016

від "13" червня 2016 р.

Платник ОСББ "Акон-140"

Ідентифікаційний код 00032112

Код 26253359

Банк платника А Т "Укрексімбанк" в м. Київ

Код банку 322313

ДЕБЕТ рах. № 26007010056419

СУМА 10000,00

Отримувач УДКСУ Голосіївському р-ні м.Києва

Код 38039757

Банк отримувача ГУ ДКСУ у м.Києві

Код банку 820019

КРЕДИТ рах. № 33215811700002

Сума словами

Десять тисяч грн. 00 коп.

Призначення платежу ; *; 130 ; ; Земельний податок на 2016 рік

ЦЕНТРАЛЬНЕ ВІДДІЛЕННЯ АТ "УКРЕКСІМБАНК" В КИЄВІ

МФО 322313

30 ЧЕР 2016

Ідентифікаційний код 00032112

ДР

Проведено банком

М.П. Підпис _____ "___" _____ 20___ р.

Підпис банку

# ВИТЯГ З ЧЕРГОВОГО КАДАСТРОВОГО ПЛАНУ

*дані міського земельного кадастру від 26.03.2019*

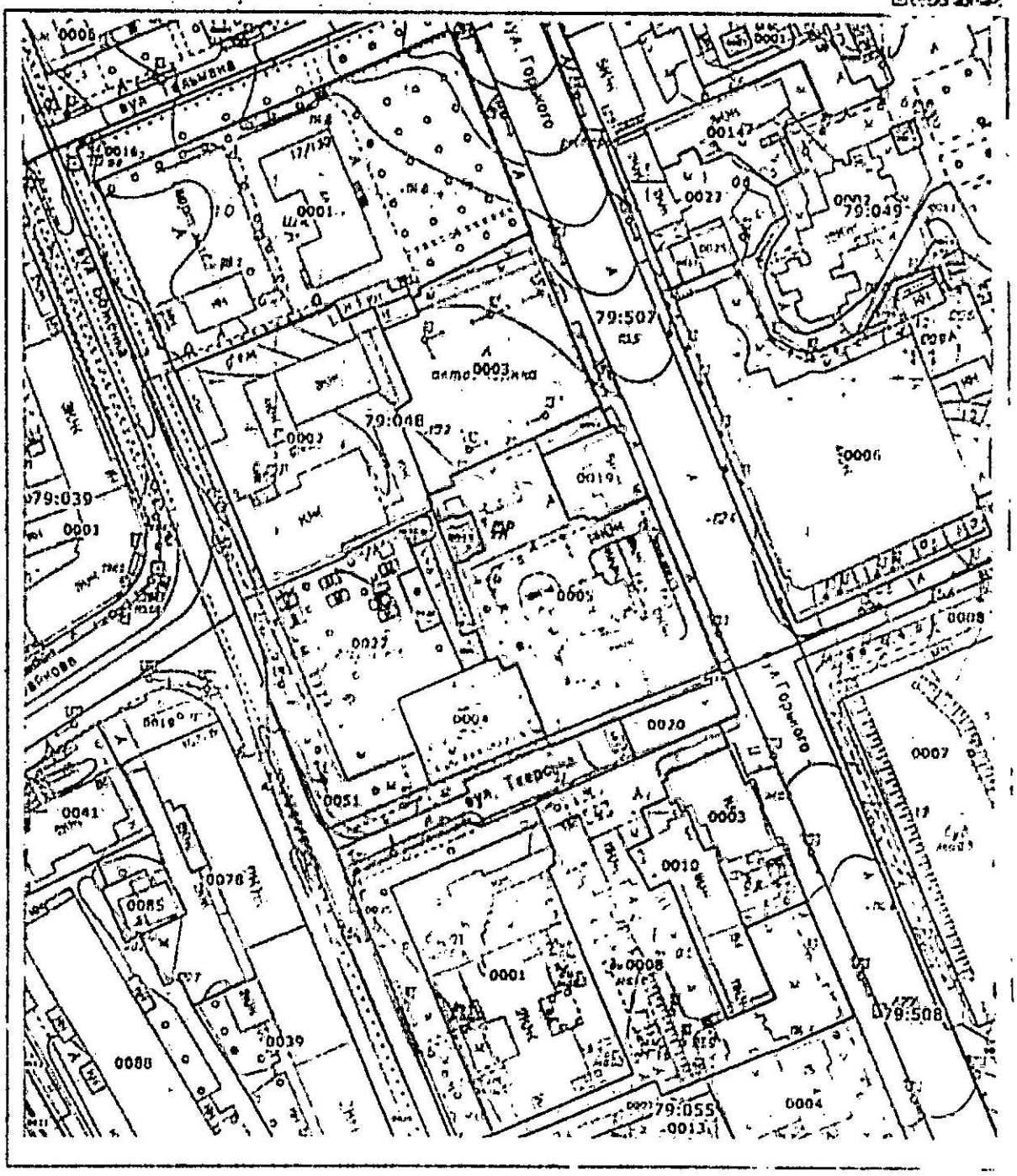


Масштаб 1:2000

**Умовні позначення:**

- Межі кадастрових кварталів
- Межі земельних ділянок відповідно до реєстру земельних ділянок
- Земельні ділянки згідно технічних звітів по інвентаризації
- Земельні ділянки, на які зареєстровано (в процесі оформлення) право користування чи володіння

ЗГІДНО ІЗ ОРИГІНАЛОМ

«АКОН-140» 26268369

Виконавець: Замовлення № 366

Клопотання

К-39056

від 31.05.2019

2 347999990560

До справи К-39056
Департамент земельних ресурсів
Код земельної ділянки
79:048:0029

Київська міська рада
м. Київ, вул. Хрещатик, 36

ОСББ «АКОН-140»
найменування юридичної особи або П. І. Б. фізичної особи - підприємця, громадянина

вул. Антоновича, 140
місцезнаходження юридичної особи / адреса місця проживання фізичної особи - підприємця або громадянина

вул. Антоновича, 140, тел: 0980148092
адреса для листування, телефон

# КЛОПОТАННЯ
# ДОЗВОЛУ НА РОЗРОБЛЕННЯ ПРОЕКТУ ЗЕМЛЕУСТРОЮ ЩОДО ВІДВЕДЕННЯ ЗЕМЕЛЬНОЇ ДІЛЯНКИ

Відповідно до Земельного кодексу України та Закону України "Про землеустрій" прошу надати дозвіл на розроблення проекту землеустрою щодо відведення земельної ділянки

Відомості про земельну ділянку:

місце розташування (адреса)
м. Київ, вул. Антоновича, 140

кадастровий номер. 79:048:0005, 79:048:0020, 79:048:0021, 79:048:0055

орієнтовний розмір. 5613,77 (кв. метрів)

цільове призначення 02:03 Для будівництва та обслуговування багатоквартирного будинку

вид права, на якому зацікавлена особа має намір одержати земельну ділянку: постійне користування
(оренда, постійне користування, власність)

З Порядком набуття прав на землю із земель комунальної власності міста Києва, затвердженим рішенням Київської міської ради від _____ № _____, ознайомлений

Голова правління Ходаковська Н. П.
П. І. Б. керівника юридичної особи, фізичної особи - підприємця (уповноваженої особи) або громадянина

підпис

Печатка юридичної особи / фізичної особи - підприємця

***ДОГОВІР № 1***
***на охорону об'єкту***

м. Київ «1» 10 2018 року

Об'єднання співвласників багатоквартирного будинку «Акон-140», в особі Голови правління Подольської Н.Л. що діє на підставі Статуту, далі іменоване "ЗАМОВНИК", з однієї сторони, та Приватне підприємство "ПРИВАТ - "ОРФЕЙ" в особі директора Корєнєва В.А., що діє на підставі Статуту та ліцензії МВС України АВ №540307 від 15.07.2010 року надалі "ВИКОНАВЕЦЬ", з іншої сторони, уклали цей договір.

## 1. ПРЕДМЕТ ДОГОВОРУ

1.1. ЗАМОВНИК доручає, а ВИКОНАВЕЦЬ бере на себе зобов'язання з цілодобової охорони об'єкту Замовника, здійснення перепускного режиму, збереження матеріальних цінностей, зданих під охорону, а також зобов'язання щодо забезпечення загального порядку, особистої безпеки мешканців будинку, клієнтів і відвідувачів ЗАМОВНИКА, які знаходяться на території об'єкта, за що одержує грошову винагороду.

## 2. ПРАВА ТА ЗОБОВ'ЯЗАННЯ СТОРІН

2.1. ЗАМОВНИК зобов'язаний:
Узгодити розроблену та введену у дію Інструкцію охоронникам, що здійснюють охорону об'єкту.
Забезпечити:
- чергове освітлення у темний час доби території об'єкту, прийнятого під охорону, та підступів до нього таким чином, щоб вони були доступні для спостереження співробітникам охорони;
- здійснення заходів протипожежної профілактики та дотримання співробітниками ЗАМОВНИКА заходів пожежної безпеки;
- вільний доступ співробітників ВИКОНАВЦЯ до засобів пожежогасіння;
стійким міським або мобільним телефонним зв'язком;
ВИКОНАВЦЯ списками:
- автомобілів, що мають право проїзду на територію;
- посадових осіб, які мають право надавати дозвіл на винесення (вивезення) матеріальних цінностей та майна з території об'єкту, що охороняється, із зразками їх підписів;
- забезпечити належні умови для збереження майна та матеріальних цінностей і сприяти ВИКОНАВЦЕВІ у виконанні ним завдань з охорони, а також у вдосконаленні організації охорони об'єкту.
2.2. Виконувати рекомендації ВИКОНАВЦЯ щодо дотримання встановленого режиму охорони, впровадження та утримання у робочому стані технічних засобів охорони відповідно до вимог чинних інструкцій, настанов та інших нормативних документів.
Не залучати співробітників ВИКОНАВЦЯ до робіт, не пов'язаних з охороною об'єкту.

2.3. ЗАМОВНИК, у особі керівництва, його заступників, має право:
2.3.1. Перевіряти несення чергування співробітниками ВИКОНАВЦЯ, а також віддавати їм вказівки, якщо це не суперечить вимогам цього договору та Інструкції охоронникам, які здійснюють охорону об'єкту, з відображенням результатів перевірки і вказівок у книзі контролю.
2.3.2. Вимагати від ВИКОНАВЦЯ належного виконання зобов'язань за договором при здійсненні заходів охорони на об'єкті.

2.3.3. Визначати довірену особу для взаємовідносин з ВИКОНАВЦЕМ з питань здійснення заходів охорони.
2.3.4. Інформувати керівництво ВИКОНАВЦЯ про недоліки у здійсненні працівниками ВИКОНАВЦЯ договірних зобов'язань.
2.3.5. Погоджувати з ВИКОНАВЦЕМ: вид заходів охорони; умови початку (закінчення) здійснення заходів охорони.
2.3.6. Звертатися до ВИКОНАВЦЯ з письмовим поданням про необхідність здійснення разових заходів охорони у обсязі і часі більшому, ніж це передбачено умовами договору, з оплатою послуг у встановленому цим договором порядку.

2.4. ВИКОНАВЕЦЬ зобов'язаний:
2.4.1. Виділяти працівників для виконання заходів охорони, озброєних спеціальними засобами індивідуального захисту і активної оборони. Вид зброї, спеціальних засобів індивідуального захисту і активної оборони, зв'язку, форма одягу працівників, за узгодженням із ЗАМОВНИКОМ, визначається посадовою особою ВИКОНАВЦЯ, яка відповідальна за організацію виконання договірних зобов'язань.
2.4.2. Організувати та забезпечити охорону майна, матеріальних цінностей та обладнання ЗАМОВНИКА, що здаються під охорону.
2.4.3. Попереджувати виникнення конфліктних ситуацій, що створюють загрозу для безпеки об'єкту охорони та людей, які знаходяться на об'єкті охорони.
2.5. При здійсненні заходів охорони знати:
- архітектурно-будівельну, інженерно-технічну характеристику приміщень і місцевості, яка прилягає до місць виконання договірних зобов'язань;
- розташування найближчих правоохоронних і лікувальних закладів та їх спеціалізацію;
- посадових осіб із складу адміністрації ЗАМОВНИКА, а також із складу його відомчих служб безпеки для забезпечення, при необхідності, взаємодії з ними у період здійснення заходів охорони;
- розташування на об'єкті місць загального користування;
- розташування на об'єкті засобів зв'язку, охоронної (охоронно-пожежної) сигналізації, засобів пожежогасіння та вміти ними користуватися.
З усіх питань підтримання громадського порядку на об'єкті, що охороняється, діяти відповідно до чинного законодавства України та умов цього договору.
Забезпечити дотримання встановлених правил пожежної безпеки на посту силами співробітників охорони під час несення ними чергування, а у випадку виникнення на об'єкті пожежі або спрацювання пожежної сигналізації - негайно викликати пожежний підрозділ та вжити заходів для ліквідації пожежі.

## 3. ВАРТІСТЬ ПОСЛУГ І ПОРЯДОК РОЗРАХУНКІВ СТОРІН

3.1. Оплата ЗАМОВНИКОМ послуг з охорони здійснюється щомісячно, на умовах попередньої оплати, не пізніше 05 числа кожного поточного місяця шляхом перерахування на поточний рахунок ВИКОНАВЦЯ суми зазначеної у рахунку-фактурі (Додаток №1), підписаному ЗАМОВНИКОМ і ВИКОНАВЦЕМ.
3.2. Розмір оплати за виконані роботи може змінюватися за взаємною згодою сторін.
3.3. У випадку несвоєчасної оплати послуг, ЗАМОВНИК зобов'язаний сплатити пеню у розмірі 0,2% від суми заборгованості за кожну добу прострочення
3.4. ВИКОНАВЕЦЬ є платником єдиного податку 5%.

## 4.ТЕРМІН ДІЇ ДОГОВОРУ

4.1. Даний договір набуває чинності з моменту підписання і діє до 31 грудня 2018 року.
4.2 Якщо за 30 днів до закінчення терміну дії договору жодна з сторін не попередить письмово другу сторону про свій намір розірвати договір, його дія продовжується на наступний календарний рік.

4.3. Договір може бути розірваний в односторонньому порядку однією із сторін з письмовим повідомленням другої сторони за 30 діб.

## 5. ІНШІ УМОВИ

5.1. Умови даного договору може бути змінено лише за взаємним погодженням сторін.
5.2. Даний договір складено українською мовою і підписано у двох примірниках, кожен з яких має однакову юридичну силу і зберігається у сторін.
5.3. Усі зміни і доповнення до договору дійсні лише у випадку, коли їх оформлено у письмовій формі та підписано двома сторонами.
5.4. Взаємовідносини сторін, передбачені цим договором, є конфіденційними, тому не підлягають розголошенню третій стороні, передаються лише за згодою зацікавленої сторони.
5.5. Співробітники ВИКОНАВЦЯ зобов'язані зберігати комерційну таємницю ЗАМОВНИКА, яка стала їм відома у зв'язку з виконанням умов даного Договору.

## 6. РЕКВІЗИТИ ТА ПІДПИСИ СТОРІН

| **ВИКОНАВЕЦЬ** | **ЗАМОВНИК** |
|---|---|
| **ПП. "ПРИВАТ-ОРФЕЙ»** | **Об'єднання співвласників багатоквартирного будинку «Акон-140»** |
| м. Вишневе, вул. Святоюріївська, 22, кв. 87<br>р/р 26002010007793<br>в АКБ «ІНДУСТРІАЛБАНК»<br>МФО 313849<br>ЗКПО 36963941 | м. Київ, вул. Антоновича, 140<br>р/р 26007010056419<br>в АТ "Укрексімбанк"<br>МФО 322313 |
| **Директор**<br>**В.А. Корєнєв** | **Голова правління**<br>**Н.Л. Подольська** |

**ГОЛОСІЇВСЬКА РАЙОННА**
**в м. Києві РАДА**

03150, м. Київ - 150
вул. Червонармійська, 98
тел. 269-86-09, факс 269-11-34

[illegible] 2003 р. № [illegible]
**На вх. 640-Р, 1205-Р**

Заступнику голови Київської
міської державної адміністрації,
Начальнику Головного управління
земельних ресурсів м. Києва
Мельникову А.М.
м. Київ, вул. Хрещатик, 32-А

Згідно з запитом Головного управління земельних ресурсів Київської міської державної адміністрації від 7.04.2003 р. № 03-18-5369 на засіданні постійної комісії з питань житла, комунального господарства, благоустрою, надзвичайних ситуацій та землекористування Голосіївської районної в м. Києві ради (протокол № 31 від 14 жовтня 2003 року) розглянуто питання щодо надання висновку щодо оформлення ОСББ «Антоновича 140» права користування земельною ділянкою для експлуатації та обслуговування житлового будинку по вул. Антоновича, 140.

Комісія вирішила надати згоду на оформлення ОСББ «Антоновича 140» права користування земельною ділянкою для експлуатації та обслуговування житлового будинку по вул. Антоновича, 140 (тільки в межах 0,3986 га).

Голова Ради [illegible] І.І. Строкань

Вик. Гаврілов Г.В.
Тел. 269-86-10

КИЇВСЬКА МІСЬКА ДЕРЖАВНА АДМІНІСТРАЦІЯ

# ГОЛОВНЕ УПРАВЛІННЯ МІСТОБУДУВАННЯ, АРХІТЕКТУРИ ТА ДИЗАЙНУ МІСЬКОГО СЕРЕДОВИЩА

[illegible]

*Начальнику Головного управління земельних ресурсів*
*Муховикову А.М.*

[illegible] № 13-[illegible]
м. Київ

на доручення
від 26.11.02 № 225-КТ-28835/2

на запит Київзему
від [illegible] № 03-18-9869

## *ВИСНОВОК*

*щодо можливостей надання земельної ділянки та наявності містобудівних обмежень та обтяжень для відведення земельної ділянки*

*Об'єкт:* **житловий будинок та прилегла територія**

*Адреса об'єкта:* вул. Антоновича 14, Голосіївський район м. Києва

*Замовник:* **ОСББ "Антон-14"**

*Земельна ділянка:* м. Київ, вул. Антоновича, 14,

*Містобудівна характеристика земельної ділянки:*

- планувальна зона - Центральна;
- [illegible] зона - територія багатоповерхової житлової забудови
- [illegible] - зона регулювання забудови третьої категорії

*Містобудівні обмеження та обтяження землекористування:*

- земельну ділянку надати поза межами червоних ліній вулиць,
- створити та забезпечити умови вільного доступу для прокладання нових, реконструкції та експлуатації існуючих інженерних мереж та споруд, що знаходяться в межах зазначеної території,
- [illegible] майново-правового характеру вирішити у встановленому законодавством порядку
- [illegible] відповідно до чинного законодавства в межах, визначених матеріалами технічного звіту по встановленню існуючих меж землекористування,
- забезпечити дотримання вимог чинного законодавства з охорони культурної спадщини.

*Висновок:* не заперечуємо проти розроблення проекту відведення земельної ділянки для обслуговування та експлуатації житлового будинку та прилеглої території. Проект відведення земельної ділянки подати на погодження до Головкиївархітектури відповідно до Земельного кодексу України (ст. 123, 124).

*Додаток:* схема місця розташування земельної ділянки на звороті аркуша

*В.о. начальника* [illegible] *С.Бабушкін*

51

КИЇВСЬКА МІСЬКА ДЕРЖАВНА АДМІНІСТРАЦІЯ

# ГОЛОВНЕ УПРАВЛІННЯ МІСТОБУДУВАННЯ, АРХІТЕКТУРИ ТА ДИЗАЙНУ МІСЬКОГО СЕРЕДОВИЩА

01001, м.Київ-1, вул. Хрещатик, 32, тел.: (044) 235 10 25, 221 25 45, тел./факс: 229 41 67, http://www.grad.kiev.ua

30.03.04 № 19-2637

м.Київ

***Начальнику Головного управління земельних ресурсів Муховикову А.М.***

на доручення
від 26.11.2002 № 225-КР-28835/2

на запит Київзему
від 16.01.2004 № 03-18/1283

## *ВИСНОВОК*

*щодо умов використання земельної ділянки, наявних містобудівних обмежень та обтяжень, які мають враховуватись при затвердженні проекту відведення земельної ділянки*

*Об'єкт:* **житловий будинок**

*Адреса об'єкта:* вул. Антоновича, 140, Голосіївський район м. Києва

*Замовник:* **ОСББ "Акон-140"**

*Адреса замовника:* м. Київ, вул. Антоновича, 140

*Містобудівна характеристика земельної ділянки:*

- відповідно до Генерального плану розвитку міста, затвердженого рішенням Київради від 28.03.02 № 370/1804, територія за функціональним призначенням належить до сельбищної території.

Згідно з чинним містобудівним законодавством, відповідними нормами та правилами, для даної земельної ділянки визначені наступні *містобудівні обмеження та обтяження землекористування:*

- земельну ділянку надати поза межами червоних ліній вулиць;
- об'єкт розмістити поза межами охоронних зон інженерних комунікацій;
- створити та забезпечити умови вільного доступу для прокладання нових, реконструкції та експлуатації існуючих інженерних мереж та споруд, що знаходяться в межах зазначеної території;
- надати земельну ділянку відповідно до чинного законодавства в межах, визначених матеріалами технічного звіту по встановленню зовнішніх меж землекористування;
- питання майново-правового характеру вирішити у встановленому законодавством порядку;
- забезпечити дотримання вимог чинного законодавства з охорони культурної спадщини;
- забезпечити виконання вимог земельного сервітуту використання проходів та проїздів загального користування.

**З урахуванням зазначених вимог, Головне управління містобудування, архітектури та дизайну міського середовища не заперечує проти відведення земельної ділянки в установленому законодавством порядку для експлуатації та обслуговування житлового будинку та благоустрою прилеглої території.**

*Додаток:* схема місця розташування земельної ділянки на звороті аркушу.

*Начальник* *В.Присяжнюк*

ГКА вхідний № 371.04

Схема меж землекористування, М 1:2000

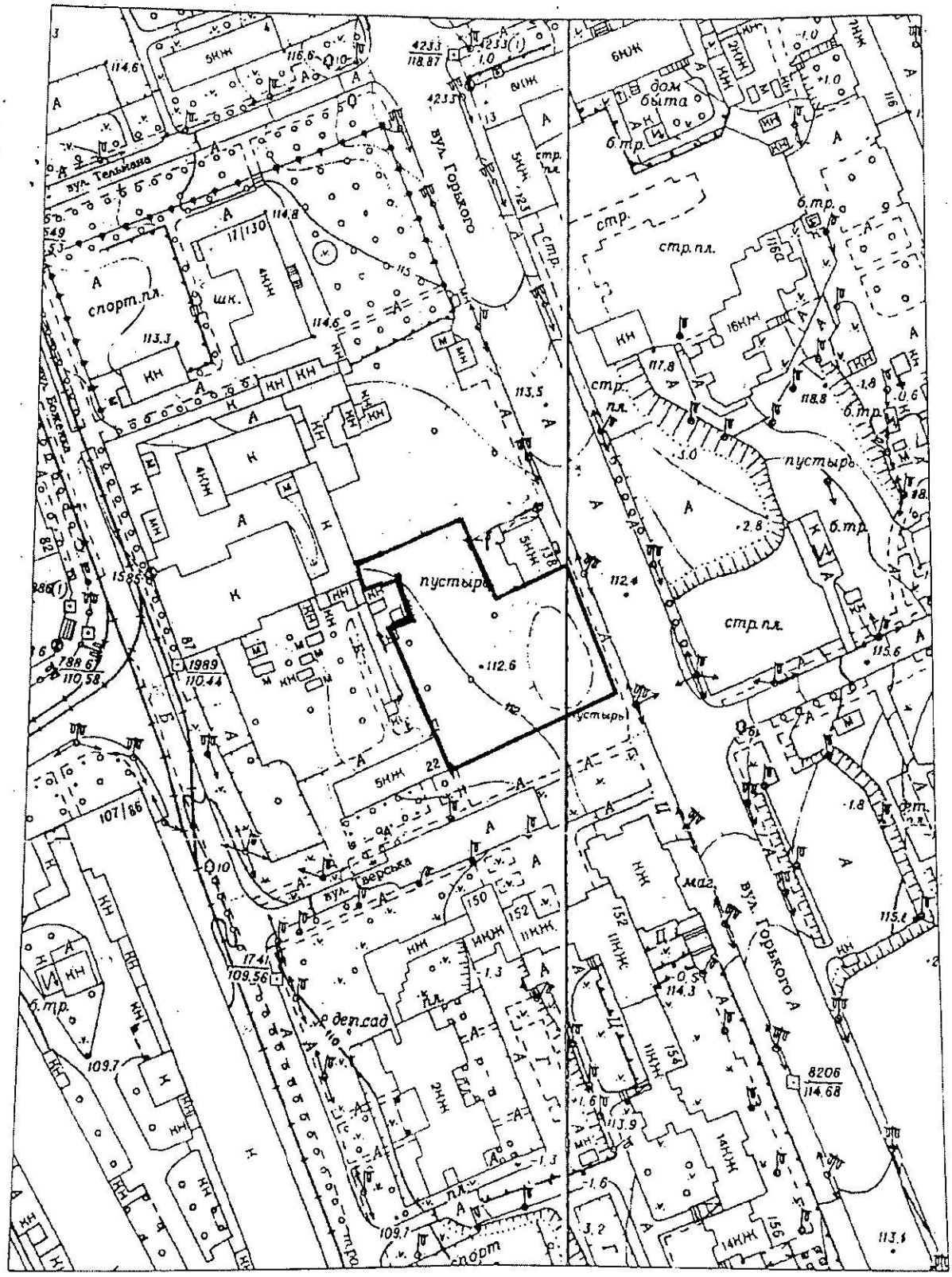


Занесено в містобудівний кадастр

53

Міністерство охорони здоров'я України

**ГОЛОВНИЙ ДЕРЖАВНИЙ САНІТАРНИЙ ЛІКАР м.Києва**

04053,м.Київ, вул.Нескрасовська, 10/8 Телефон 216-54-86

№ 5738 від 09.08.03р.

На №03-18/5869 від 07.04.03р.

Першому заступнику
начальника Головного
управління земельних ресурсів
**Ніколюку П.І.**

Щодо відведення земельної ділянки для обслуговування житлового будинку та благоустрою прилеглої території

Головному державному
санітарному лікарю
Голосіївський район
**Кушнір Л.В.**

Розглянуто Ваше звернення з питання відведення земельної ділянки для обслуговування житлового будинку та благоустрою прилеглої території на вул. Антоновича (Горького),140 у Голосіївському районі м.Києва для Об'єднання співвласників багатоквартирного будинку "Акон-140".

Подані документи:

- Лист-запит Головного управління земельних ресурсів від 07.04.03р. № 03-18/5869;
- Копія доручення Київської міської ради від 26.11.02р. № 225-КР-2835/2;
- Ситуаційний план.

Ділянка розташована в правобережній планувальній зоні, житлова забудова, що відповідає функціональному зонуванню, згідно "Державних санітарних правил планування та забудови населених пунктів" № 173 від 19.06.96р., межує з житловими будинками.

На підставі ст.10,11 Закону України "Про забезпечення санітарного та епідемічного благополуччя населення", **не заперечую** проти відведення земельної ділянки для обслуговування житлового будинку та благоустрою прилеглої території на вул. Антоновича (Горького),140 у Голосіївському районі м.Києва для Об'єднання співвласників багатоквартирного будинку "Акон-140" в межах, визначених Головкиївархітектурою та Київземом, для оформлення в установленому порядку.

Для документів

І.Козлова

Явлощук В.Х.
216 49 15

МІНІСТЕРСТВО ЕКОЛОГІЇ ТА ПРИРОДНИХ РЕСУРСІВ УКРАЇНИ
**ДЕРЖАВНЕ УПРАВЛІННЯ**
**ЕКОЛОГІЇ ТА ПРИРОДНИХ РЕСУРСІВ В м. КИЄВІ**

04080, м. Київ-80, вул. Турівська, 28 Тел. 417-81-20

18.09.03 № 08-8-20/7093

На № _____ від _____

Начальнику
Головного управління земельних
ресурсів КМДА
**А.М. Муховикову**

**ВИСНОВОК №1754**
**/ПОЗИТИВНИЙ/**

Державне управління розглянуло матеріали щодо погодження відведення земельної ділянки для обслуговування та експлуатації житлового будинку **ОСББ "Акон-140"** на вул. Антоновича, 140 у Голосіївському районі м. Києва у складі:

- листа - запита на ім'я начальника Держуправління;
- копії доручення Київської міської ради від 26.11.02 №225-КР-28835/2;
- листа - погодження Головного управління містобудування, архітектури та дизайну міського середовища КМДА від 18.08.03 № 19-1494;
- листа - погодження Київської міської санепідемстанції від 04.08.03 № 5735;
- довідки про об'єкт;
- ситуаційного плану.

Розглядом встановлено:

- земельна ділянка орієнтовною площею 0,35 га розташована в центральній планувальній зоні, район багатоповерхової житлової забудови по вул. Антоновича у Голосіївському районі м. Києва;
- на ділянці розміщується багатоповерховий житловий будинок (6 –20 поверхів) ОСББ "Акон-140";
- об'єкт підключено до міських інженерних мереж теплопостачання, водопостачання, каналізування та дощової каналізації;
- прилегла територія впорядкована, озеленена, під'їзди заасфальтовано, тротуари вимощені тротуарною плиткою.

Виходячи з вище наведеного, Держуправління **не заперечує проти відведення земельної ділянки** для обслуговування та експлуатації житлового будинку ОСББ "Акон-140" на вул. Антоновича, 140 у Голосіївському районі м. Києва, **в межах визначених технічним звітом по встановленню зовнішніх меж землекористування.**

**Особливі умови і вимоги:**

1. Територію використовувати [illegible] цільового призначення.

**Начальник** **М. Мовчан**

КАНЦЕЛЯРІЯ

Бангура
417 20 02

57

Міністерство культури і мистецтв України

# Державна служба охорони культурної спадщини

01015, м. Київ, вул. Січневого повстання, 21 корпус 20 тел/факс (044) 254 4279

Від 01.03.2006 № 22-488/35

На від 22.02.2006 р. № 03-18/4823

**Головне управління земельних ресурсів Київської міської державної адміністрації**

Державна служба охорони культурної спадщини розглянула подані матеріали і, діючи в межах повноважень, наданих наказом Мінкультури від 16.02.2005 р. № 86, та враховуючи позитивні висновки Головного управління містобудування, архітектури та дизайну міського середовища від 30.03.2004 р. № 19-2637 й Головного управління охорони культурної спадщини від 06.02.2006 р. № 527, не має заперечень стосовно відведення земельної ділянки по вул. Горького, 140 в Голосіївському районі м. Києва для експлуатації та обслуговування житлового будинку та благоустрою прилеглої території.

Оскільки означена земельна ділянка розташовується в загальноміській частині історичного ареалу міста, що зберегла стародавній вигляд, в зоні регулювання міської забудови III категорії, у разі необхідності ремонт і реконструкцію будинку необхідно здійснювати за проектною документацією, розробленою на підставі історико-містобудівного обгрунтування та погодженою в порядку, визначеному законодавством та державними нормами, в тому числі з органом охорони культурної спадщини Київської міськдержадміністрації.

Земляні роботи, в тому числі пов'язані з прокладенням інженерних мереж, благоустроєм території, проводити після завершення археологічних досліджень.

**Голова** **М.М.Кучерук**

59

1062

ВИКОНАВЧИЙ ОРГАН КИЇВСЬКОЇ МІСЬКОЇ РАДИ
КИЇВСЬКА МІСЬКА ДЕРЖАВНА АДМІНІСТРАЦІЯ

# ГОЛОВНЕ УПРАВЛІННЯ ОХОРОНИ КУЛЬТУРНОЇ СПАДЩИНИ

04070, м.Київ,вул.Спаська,12 тел: (044) 425-30-25

06.02.2006 № 328
на № 03-18/ 33105 від 25.11.05

Начальнику відділу землевпорядкування
управління землеустрою-
головному землевпоряднику
Голосіївського району
**В. Леонову**

Головним управлінням охорони культурної спадщини питання щодо надання ОСББ "АКОН-140" земельної ділянки для експлуатації та обслуговування житлового будинку та благоустрою прилеглої території на вул. Антоновича,140 у Голосіївському районі м. Києва розглянуто.

Повідомляємо, що вул. Антоновича пролягає від вул. Л.Толстого до нинішньої Либідської площі. Виникла у 30-ті роки XIX ст. Спочатку складалася з двох вулиць: Ново-Либідської та Набережно-Либідської. Сучасна назва – з 1919 року.

Вказаний будинок на державному обліку як об'єкт культурної спадщини не перебуває.

Інформуємо, що відповідно до рішення виконкому Київської ради народних депутатів від 16.07.79 №920 та розпорядження Київської міської державної адміністрації від 17.05.02 №979 вказана земельна ділянка входить до зони регулювання забудови III категорії.

Враховуючи вищевикладене та згідно з ст.93 Земельного кодексу України, Головне управління охорони культурної спадщини **не заперечує** ОСББ "АКОН-140" проти надання земельної ділянки для експлуатації та обслуговування житлового будинку та благоустрою прилеглої території на вул. Антоновича,140 у Голосіївському районі м. Києва в межах з "Технічним звітом по встановленню зовнішніх меж землекористування".

Одночасно повідомляємо, що проектну документацію належить розробляти на підставі "Умов до проектування", які необхідно замовити в Головному управлінні охорони культурної спадщини.

Проект погодити за усталеним ладом, у тому числі з Головним управлінням охорони культурної спадщини

Термін дії листа 1 **(один)** рік з дня реєстрації.

Начальник Р. Кухаренко

ВИКОНАВЧИЙ ОРГАН КИЇВСЬКОЇ МІСЬКОЇ РАДИ
КИЇВСЬКА МІСЬКА ДЕРЖАВНА АДМІНІСТРАЦІЯ

**ГОЛОВНЕ УПРАВЛІННЯ ОХОРОНИ КУЛЬТУРНОЇ СПАДЩИНИ ТА РЕСТАВРАЦІЙНО-ВІДНОВЛЮВАЛЬНИХ РОБІТ**

04070, Київ, вул. Спаська, 12 тел. 416-21-96

14.08.03 № 4690

Першому заступнику
начальника Головного
управління земельних
ресурсів КМДА
**П. Ніколюку**

Головним управлінням охорони культурної спадщини та реставраційно-відновлювальних робіт питання щодо відведення Об'єднанню співвласників багатоквартирного будинку "Акон-140" земельної ділянки для обслуговування житлового будинку та благоустрою прилеглої до нього території на вул. Антоновича (Горького), 140 у Голосіївському районі м. Києва повторно розглянуто.

Інформуємо, що вулиця Горького пролягає від вул. Льва Толстого до нинішньої Либідської площі. Виникла у 30-і роки XIX ст. Спочатку складалася з двох вулиць: Ново-Либідської, що йшла від нинішньої вул. Льва Толстого до вул.Федорова та Набережно-Либідської- від нинішньої вул. Федорова до Либідської площі. У 1874 році вул. Ново-Либідська була перейменована на Кузнечну, від ковальських майстерень, які тут знаходилися. У 1909 році до неї була приєднана Набережно-Либідська вулиця і обидві отримали назву Кузнечна. З 1919 року вулиця носила ім'я Пролетарська. Сучасна назва - з 1936р.

Повідомляємо, що відповідно до рішення Київської міської ради №920 від 16.07.79, розпорядження Київської міської державної адміністрації №979 від 17.05.02 вказана земельна ділянка входить до зони регулювання забудови III категорії.

Розглянувши надані матеріали та згідно з "Актом встановлення та узгодження зовнішніх меж земельної ділянки в натурі" Головне управління охорони культурної спадщини не заперечує Об'єднанню співвласників багатоквартирного будинку "Акон-140" проти відведення земельної ділянки для обслуговування житлового будинку та благоустрою прилеглої до нього території за вказаною адресою.

Одночасно повідомляємо, що проектну документацію належить розробляти на підставі "Умов до проектування", які необхідно замовити в Головному управлінні охорони культурної спадщини.

Проектну документацію належить погодити за чинним ладом, у тому числі в Головному управлінні охорони культурної спадщини та реставраційно-відновлювальних робіт.

Термін дії листа **1(один) рік** з дня реєстрації.

В.о. начальника **Р. Кухаренко**

60733

# ЧЕРГОВИЙ КАДАСТРОВИЙ ПЛАН

*Витяг з бази даних Державного земельного кадастру від 25.08.2010р.*

*м. Київ*
*Голосіївський р-н*

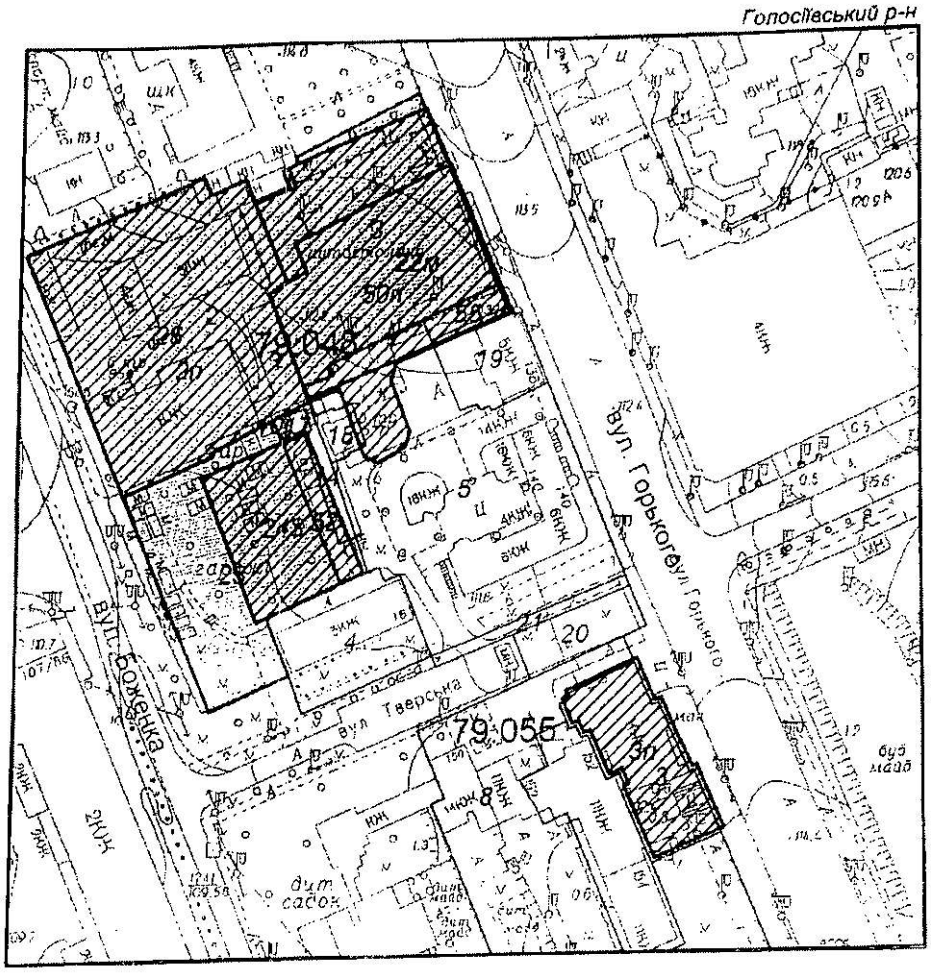


Масштаб 1:2000

## УМОВНІ ПОЗНАЧЕННЯ

**Земельні ділянки, на які зареєстровано:**

- 1 — в процесі переоформлення
- 2 — документ на право користування чи володіння
- 2 — технічний звіт по перенесенню меж земельної ділянки в натуру
- 2 — технічний звіт по інвентаризації
- 2 — проект відведення; погодження місця розташування; договір авансу на викуп ділянки

**Спеціальні та кадастрові зони**

79.048 Номери кадастрових кварталів

*Виконавець* _____ *Шкут І.В.*

2 347007 850602

**Черговий план м.Києва ведеться з 1995 року*

*Замовлення № 15060*

виготовлено КП "Київський інститут земельних відносин"

ДЕРЖАВНИЙ КАРТОГРАФО-ГЕОДЕЗИЧНИЙ ФОНД УКРАЇНИ
УКРКАРТГЕОФОНД
*госпрозрахункове виробниче бюро*

# ТЕХНІЧНА ДОКУМЕНТАЦІЯ

*(геодезичні роботи)*

зі встановлення зовнішніх меж землекористувань
8000000000:79:048:0005,8000000000:79:048:0020

1. Об'єднання співласників багатоквартирного будинку " АКОН-140",
2. Київська міська професійна спілка працівників будівництва і промисловості будівельних матеріалів,
3. Короб Надія Анатоліївна,
4. Нещеретова Нінель Андріївна

(житловий будинок, ділянки 1,2)

вул.Антоновича, 140
Голосіївський район

**ЗКПО:26253359;**
**02671425;**
**Іден.код.:2198523785;**
**1761708684**

Начальник ГВБ Довбенко І.М.

Виконавець О. Чумаченко

Начальник відділу землевпорядкування
Голосіївського району Леонов В.І.

05.03.03

КИЇВ-2003 р.

КИЇВЗЕМ ... ЗЕМ ...
ЧЕРГОВ... ...

ФАЙЛ ПЕРЕНЕСЕНО ... ДО БАЗИ ДАНИХ ...
Ф-09524

# ВИТЯГ З ЧЕРГОВОГО КАДАСТРОВОГО ПЛАНУ

***дані міського земельного кадастру від 26.03.2019***

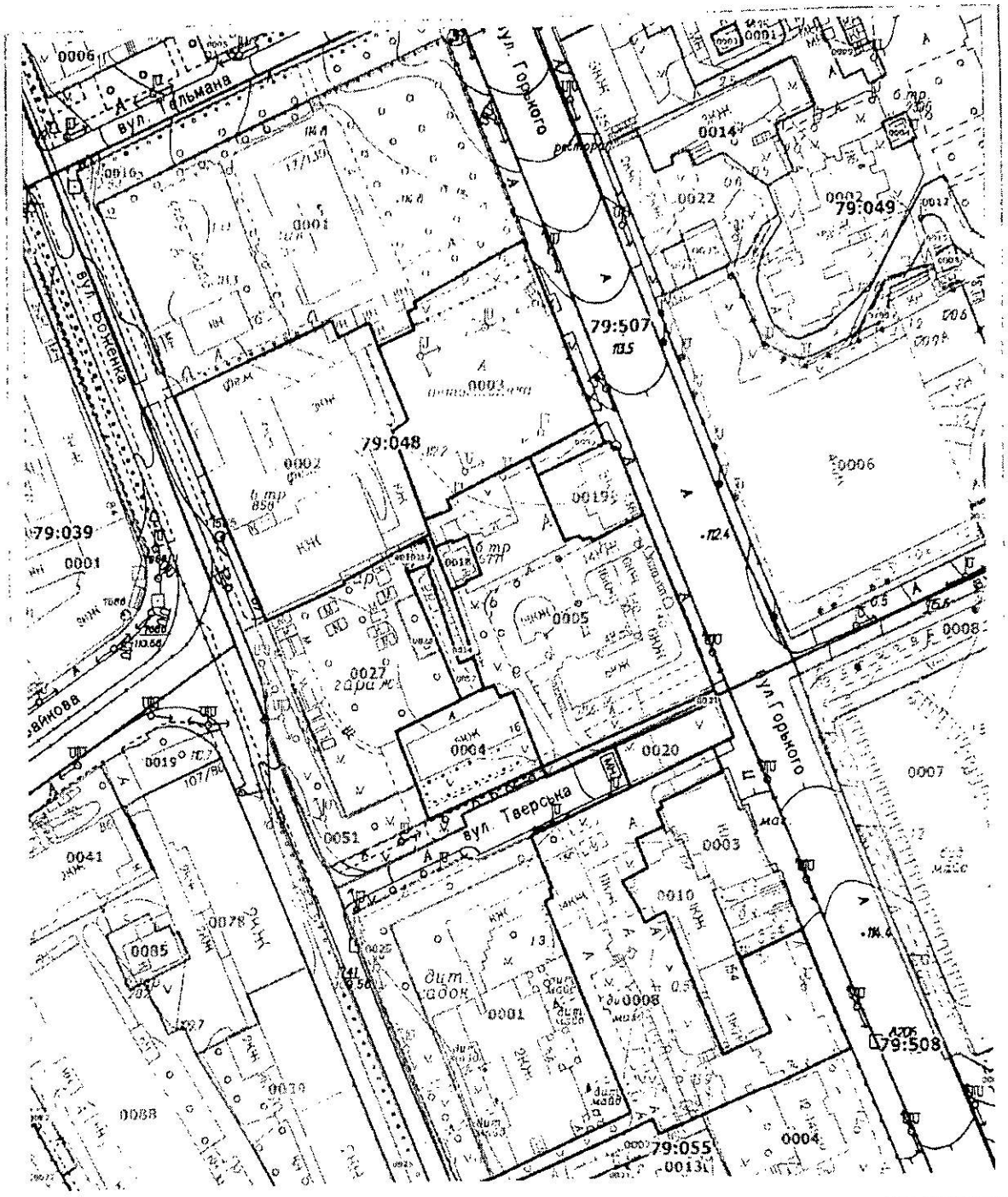


**Масштаб 1:2000**

## Умовні позначення:

- Межі кадастрових кварталів
- Межі земельних ділянок відповідно до реєстру земельних ділянок
- Земельні ділянки згідно технічних звітів по інвентаризації
- Земельні ділянки, на які зареєстровано (в процесі оформлення) право користування чи володіння

Виконавець: Замовлення № 364

# РЕЄСТР ЗЕМЕЛЬНИХ ДІЛЯНОК

| Код зем. ділянки | Користувач | Адреса зем. ділянки | Площа, кв. м. | Вид права | Дата закінч. права |
|---|---|---|---|---|---|
| 79:048:0002 | Товариство з обмеженою відповідальністю "ГЛОБАЛ-СЕРВІС" | вул. Боженка, 87 | 4607,05 | Власність | |
| 79:048:0003 | Товариство з обмеженою відповідальністю "ПІРІТ" | вул. Антоновича, 136-138 | 3425,51 | Оренда до 01.12.2027 | 01.12.2027 |
| 79:048:0004 | Голосіївська районна у місті Києві рада/Фізична особа/Фізична особа | вул. Тверська, 16 | 1185,42 | | |
| 79:048:0005 | Обєднання співвласників багатоквартирного будинку "АКОН-140"/Київська міська професійна спілка працівників будівництва і промисловості/Фізична особа/Фізична особа | вул. Антоновича, 140 | 4781,59 | | |
| 79:048:0014 | Льохи | | 178,85 | | |
| 79:048:0017 | Комунальне підприємство виконавчого органу Київради (Київської міської державної адміністрації) "Київтеплоенерго" | вул. Тверська, 16 | 52,97 | | |
| 79:048:0018 | Землі не надані у власність чи користування | | 153,89 | | |
| 79:048:0019 | Комунальне підприємство житлового господарства Голосіївського району м.Києва | вул. Антоновича, 138 | 647,30 | | |
| 79:048:0021 | Землі не надані у власність чи користування | | 198,23 | | |
| 79:048:0052 | Землі не надані у власність чи користування | вул. Тверська, 16 | 264,94 | | |
| 79:048:0055 | Об'єднання співвласників багатоквартирного будинку "АКОН-140" | вул. Антоновича, 140 | 157,12 | | |

# РЕЄСТР ЗЕМЕЛЬНИХ ДІЛЯНОК

| Код зем. ділянки | Користувач | Адреса зем. ділянки | Площа, кв. м. | Вид права | Дата закінч. права |
|---|---|---|---|---|---|
| 79:048:0002 | Товариство з обмеженою відповідальністю "ГЛОБАЛ-СЕРВІС" | вул. Боженка, 87 | 4607,05 | Власність | |
| 79:048:0003 | Товариство з обмеженою відповідальністю "ПІРІТ" | вул. Антоновича, 136-138 | 3425,51 | Оренда до 01.12.2027 | 01.12.2027 |
| 79:048:0004 | Голосіївська районна у місті Києві рада/Фізична особа/Фізична особа | вул. Тверська, 16 | 1185,42 | | |
| 79:048:0005 | Обєднання співвласників багатоквартирного будинку "АКОН-140"/Київська міська професійна спілка працівників будівництва і промисловості/Фізична особа/Фізична особа | вул. Антоновича, 140 | 4701,59 | | |
| 79:048:0014 | Льохи | | 178,85 | | |
| 79:048:0018 | Землі не надані у власність чи користування | | 153,89 | | |
| 79:048:0019 | Комунальне підприємство житлового господарства Голосіївського району м.Києва | вул. Антоновича, 138 | 647,30 | | |
| 79:048:0020 | Об'єднання співвласників багатоквартирного будинку "АКОН-140" | вул. Антоновича, 140 | 476,83 | | |
| 79:048:0021 | Землі не надані у власність чи користування | | 198,23 | | |
| 79:048:0052 | Землі не надані у власність чи користування | вул. Тверська, 16 | 264,94 | | |
| 79:048:0055 | Об'єднання співвласників багатоквартирного будинку "АКОН-140" | вул. Антоновича, 140 | 157,12 | | |
| 79:055:0008 | Комунальне підприємство житлового господарства Московського району м.Києва | вул. Горького, 150, 152 | 4959,99 | | |

# ЧЕРГОВИЙ КАДАСТРОВИЙ ПЛАН

*Витяг з бази даних Державного земельного кадастру від 21.01.2009р.*

*м. Київ*
*Голосіївський р-н*

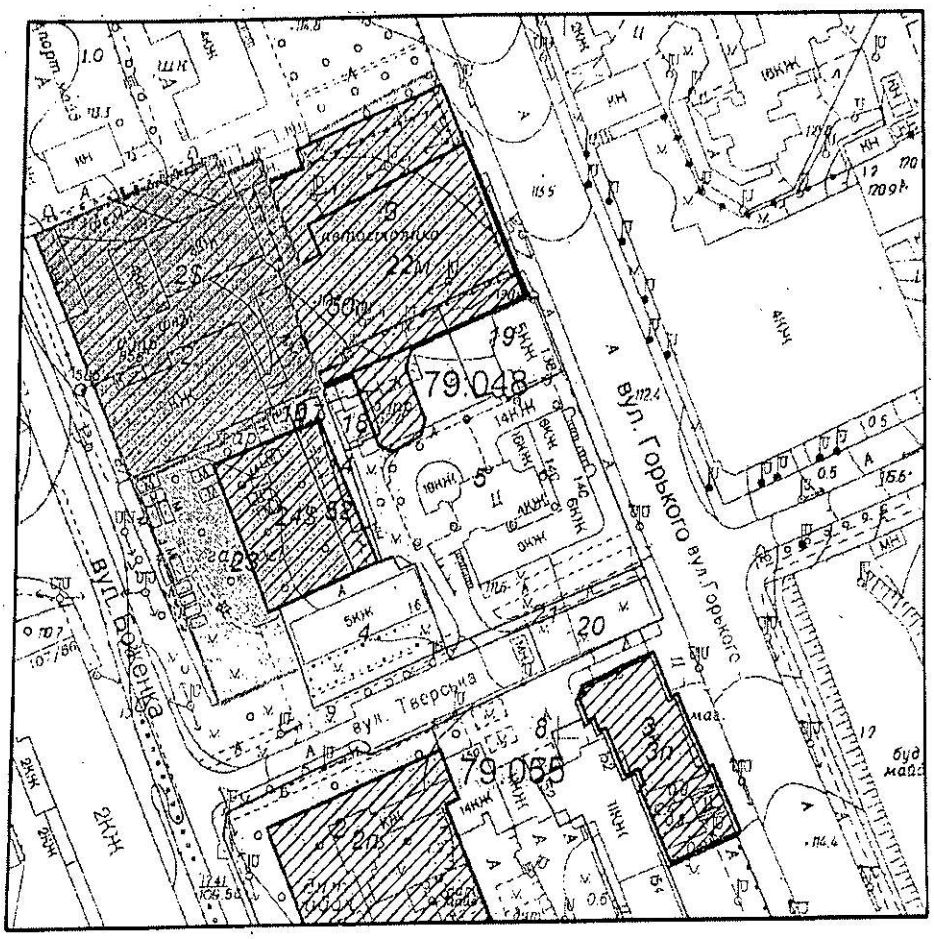


Масштаб 1:2000

## УМОВНІ ПОЗНАЧЕННЯ

**Земельні ділянки, на які зареєстровано:**

- 2 — документ на право користування чи володіння
- 2 — технічний звіт по перенесенню меж земельної ділянки в натуру
- 2 — технічний звіт по інвентаризації
- 2 — проект відведення; погодження місця розташування; договір авансу на викуп ділянки
- В процесі переоформлення

**Спеціальні та кадастрові зони**

79.048 Номери кадастрових кварталів

*Виконавець* _____ *Шкут І.В.*

2 347005 005059

*Замовлення № 505*

**Черговий план м.Києва ведеться з 1995 року*

виготовлено КП "Київський інститут земельних відносин"

# РЕЄСТР ЗЕМЕЛЬНИХ ДІЛЯНОК.

## Черговий план.

| Код ділянки | Землекористувачі | Адреса ділянки | Опис ділянки | Вид права | Дата закінч. права |
|---|---|---|---|---|---|
| 79:048:002 | Товариство з обмеженою відповідальністю "ГЛОБАЛ-СЕРВІС" | вул. Боженка, 87 | | В процесі викупу | |
| 79:048:002 | Товариство з обмеженою відповідальністю "ГЛОБАЛ-СЕРВІС" | вул. Боженка, 87 | | Оренда на 1 рік | 06.02.2007 |
| 79:048:003 | Товариство з обмеженою відповідальністю "ПІРІТ" | вул. Горького, 136-138 | | Оренда на 10 років | 17.08.2017 |
| 79:048:004 | Голосіївська районна у місті Києві рада\| Фізична особа\|Фізична особа | вул. Тверська, 16 | Житловий будинок з нежилими приміщеннями | | |
| 79:048:005 | Обєднання співвласників багатоквартирного будинку "АКОН-140"\|Київська міська професійна спілка працівників будівництва і промисловості\|Фізична особа\|Фізична особа | вул. Антоновича, 140 | житловий будинок, ділянка 1 | | |
| 79:048:010 | Приватні гаражі | | | | |
| 79:048:014 | Льохи | | | | |
| 79:048:017 | Теплові мережі розподільчі "Київенерго" | вул. Тверська, 16 | 2-2-бойлерна 103 | | |
| 79:048:018 | Землі не надані у власність чи користування | | ТП -5771 | | |
| 79:048:019 | Комунальне підприємство житлового господарства Голосіївського району м.Києва | вул. Антоновича, 138 | Житловий будинок | | |
| 79:048:020 | Обєднання співвласників багатоквартирного будинку "АКОН-140"\|Київська міська професійна спілка працівників будівництва і промисловості\|Фізична особа\|Фізична особа | вул. Антоновича, 140 | житловий будинок, ділянка 2 | | |
| 79:048:021 | Землі не надані у власність чи користування | | | | |
| 79:048:023 | Товариство з обмеженою відповідальністю "Геокон" | вул. Боженка, 89 | | Оренда на 10 років | 13.04.2016 |
| 79:048:052 | Землі не надані у власність чи користування | вул. Тверська, 16 | газон з деревами | | |
| 79:055:002 | Централізована бухгалтерія дитячих дошкільних закладів відділу освіти Московського району | вул. Горького, 150 | Дошкільна дитяча установа N 341 | | |
| 79:055:003 | Українське державне виробниче підприємство "Ізотоп" | вул. Горького, 152 | | | |
| 79:055:008 | Комунальне підприємство житлового господарства Московського району м.Києва | вул. Горького, 150, 152 | Багатоповерхова забудова ЖЕК-202 | | |

## Ділянки, що знаходяться на стадії розробки оформлення прав.

| Код ділянки | Землекористувачі | Адреса ділянки | Стадія | Дата закінч. стадії |
|---|---|---|---|---|
| 79:048:002$ | Товариство з обмеженою відповідальністю "ГЛОБАЛ-СЕРВІС" | вул. Боженка, 87 | Наміри щодо викупу | |
| 79:048:022м | Головне управління житлового забезпечення Київської міської державної адміністрації | вул. Горького, 138 | Попереднє погодження | |
| 79:048:024$ | Аукціон | вул. Тверська, 22а | Наміри щодо викупу | |
| 79:048:050п | Комунальне підприємство з питань будівництва житлових будинків "Житлоінвестбуд-УКБ" | вул. Горького, 138 | Проект: Оренда на 3 роки | |
| 79:055:002п | Управління освіти Голосіївської районної у місті Києві державної адміністрації | вул. Горького, 150а | Проект: Постійне користування | |
| 79:055:003п | Українське державне виробниче підприємство "Ізотоп" | вул. Горького, 152 | Проект: Тимчасове користування на 10 років | |

# ЧЕРГОВИЙ КАДАСТРОВИЙ ПЛАН

*Витяг з бази даних міського земельного кадастру від 18.04.2016р.*

*м. Київ, р-н Голосіївський*

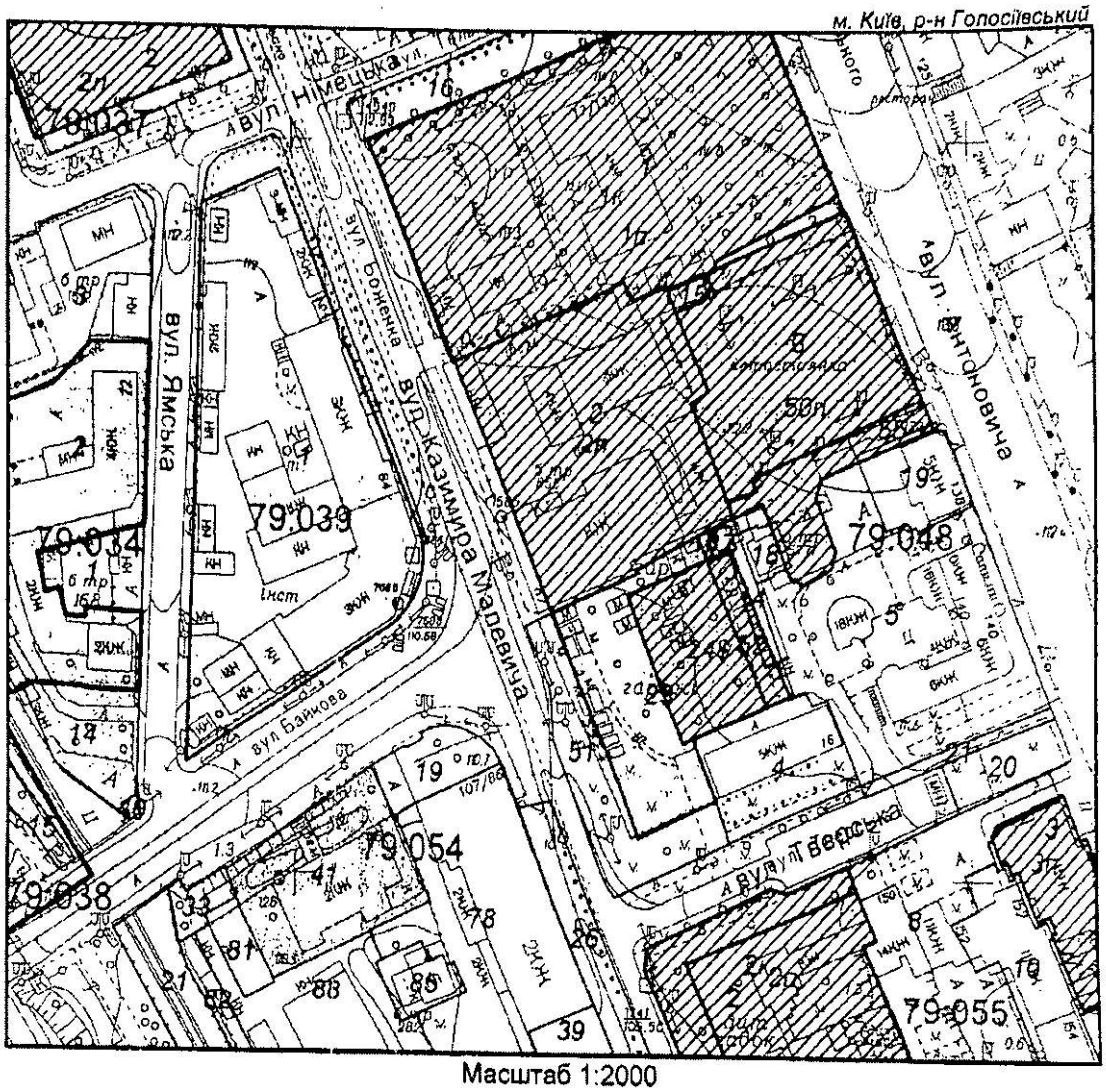


Масштаб 1:2000

## УМОВНІ ПОЗНАЧЕННЯ

**Земельні ділянки, на які зареєстровано:**

- 2 в процесі переоформлення
- 2 документ на право користування чи володіння
- 2 технічний звіт по перенесенню меж земельної ділянки в натуру
- 2 технічний звіт по інвентаризації
- проект відведення; згода на розроблення документації із землеустрою; договір авансу на викуп ділянки

**Спеціальні та кадастрові зони**

79:048 Номери кадастрових кварталів

Межі районів

*Виконавець* _____ *Юсупова В.А.*

2 347014 56653

**Черговий план м.Києва ведеться з 1995 року*

*Замовлення № 66*

виготовлено КП "Київський інститут земельних відносин"

# РЕЄСТР ЗЕМЕЛЬНИХ ДІЛЯНОК

## Черговий план.

| Код ділянки | Землекористувачі | Адреса ділянки | Опис ділянки | Вид права | Дата закінч. права |
|---|---|---|---|---|---|
| 79:034:001 | Департамент експлуатації водопровідного господарства Публічного акціонерного товариства "Акціонерна компанія"Київводоканал" | вул. Ямська, 74 | Артезіанська свердловина N40 | | |
| 79:034:002 | Товариство з обмеженою відповідальністю "ТІСО" | вул. Ямська, 72 | | Оренда на 5 років (термін дії скінчився) | 22.07.2009 |
| 79:034:002 | Товариство з обмеженою відповідальністю "ТІСО" | вул. Ямська, 72 | | Право в процесі оформлення (Оренда на 30 років) | |
| 79:034:003 | Український Союз об'єднань підприємств і організацій побутового обслуговування "Укрсоюзсервіс" | вул. Ямська, 72в | | | |
| 79:034:014 | Товариство з обмеженою відповідальністю "ТІСО" | вул. Ямська, 72 | | Право в процесі оформлення (Оренда на 10 років) | |
| 79:034:040 | Товариство з обмеженою відповідальністю "ТІСО" | вул. Ямська, 72 | | | |
| 79:037:002 | Комунальне підприємство "Шляхово-експлуатаційне управління по ремонту та утриманню автомобільних шляхів та споруд на них Шевченківського району" м.Києва | вул. Ямська, 59 | | | |
| 79:038:015 | Землі не надані у власність чи користування | | пойма р.Либ?дь | | |
| 79:039:001 | Український державний науково-дослідний інститут "Ресурс" | вул. Боженка, 84 | | Постійне користування | |
| 79:039:002 | Землі не надані у власність чи користування | | Газон | | |
| 79:048:001 | Управління освіти Голосіївської районної в місті Києві державної адміністрації | вул. Горького, 130 | Школа N37 | | |
| 79:048:002 | Товариство з обмеженою відповідальністю "ГЛОБАЛ-СЕРВІС" | вул. Боженка, 87 | | Власність | |
| 79:048:003 | Товариство з обмеженою відповідальністю "ПІРІТ" | вул. Горького, 136-138 | | Оренда на 10 років | 17.08.2017 |
| 79:048:004 | Голосіївська районна у місті Києві рада\|Фізична особа\|Фізична особа | вул. Тверська, 16 | Житловий будинок з нежилими приміщеннями | | |
| 79:048:005 | Обєднання співвласників багатоквартирного будинку "АКОН-140"\|Київська міська професійна спілка працівників будівництва і промисловості\|Фізична особа\|Фізична особа | вул. Антоновича, 140 | | | |
| 79:048:010 | Приватні гаражі | | | | |
| 79:048:014 | Льохи | | | | |
| 79:048:015 | Землі не надані у власність чи користування | | | | |
| 79:048:016 | сквер | вул. Тверська, 16 | 2-2-бойлерна 103 | | |
| 79:048:017 | Теплові мережі розподільчі "Київенерго" | | ТП -5771 | | |
| 79:048:018 | Землі не надані у власність чи користування | вул. Антоновича, 138 | Житловий будинок | | |
| 79:048:019 | Комунальне підприємство житлового господарства Голосіївського району м.Києва | вул. Антоновича, 140 | житловий будинок, ділянка 2 | | |
| 79:048:020 | Обєднання співвласників багатоквартирного будинку "АКОН-140"\|Київська міська професійна спілка працівників будівництва і промисловості\|Фізична особа\|Фізична особа | | | | |
| 79:048:021 | Землі не надані у власність чи користування | вул. Боженка, 89 | | Оренда на 10 років (термін дії скінчився) | 13.04.2016 |
| 79:048:023 | Товариство з обмеженою відповідальністю "Геокон" | перетин вул.Тверської та вул.Боженка | газони, проїзд | | |
| 79:048:051 | Землі не надані у власність чи користування | вул. Тверська, 16 | газон з деревами | | |
| 79:048:052 | Землі не надані у власність чи користування | вул. Антоновича, 140 | Проїзд | | |
| 79:048:055 | Обєднання співвласників багатоквартирного будинку "АКОН-140" | | | | |
| 79:054:019 | Землі не надані у власність чи користування | | | | |
| 79:054:021 | Річка Либідь | | | | |

КИЇВМІСТОБУДУВАННЯ
ВИКОНАВЧИЙ ОРГАН КИЇВСЬКОЇ МІСЬКОЇ РАДИ (КИЇВСЬКА МІСЬКА ДЕРЖАВНА АДМІНІСТРАЦІЯ)
ДЕПARTАМЕНТ МІСТОБУДУВАННЯ ТА АРХІТЕКТУРИ
01001, м. Київ 1, вул. Хрещатик, 32, тел. (044) 278 19 [illegible], e-mail [illegible] http://www.kga.gov.ua

**ОСББ «АКОН-140»**
*вул. Антоновича, 140, м. Київ*

***Перелік містобудівних обмежень у використанні земельної ділянки, що мають бути враховані при розробці документації із землеустрою та відповідність заявленої ініціативи містобудівній документації або ситуації***

*Заявлена ініціатива:* Експлуатація та обслуговування багатоквартирного будинку

*Адреса об'єкта:* *вул. Антоновича, 140, Голосіївський район м. Києва*

*Замовник:* **ОСББ «АКОН-140»**

*Адреса замовника:* *вул. Антоновича, 140, м. Київ*

*Площа земельної ділянки (орієнтовно):* *0,56 га*

*Містобудівна характеристика земельної ділянки:*

– відповідно до Генерального плану міста Києва, затвердженого рішенням Київської міської ради від 28.03.2002 № 370/1804, земельна ділянка за функціональним призначенням належить до території багатоповерхової житлової забудови;

– зона охорони пам'яток: історичний ареал міста, зона регулювання забудови третьої категорії;

*Містобудівні обмеження та умови землекористування*, які мають бути визначені для даної земельної ділянки в проекті землеустрою згідно з чинним містобудівним законодавством, відповідними нормами та правилами.

- питання майново-правового характеру вирішити в установленому законодавством порядку;

– згідно зі статтею 5 Закону України «Про основи містобудування» урахувати законні інтереси та вимоги власників або користувачів земельних ділянок та будівель, що оточують ділянку;

– забезпечити влаштування під'їзду до земельної ділянки в параметрах згідно з державними будівельними нормами;

– за необхідності забезпечити виконання вимог земельного сервітуту з забезпеченням інженерно-транспортного обслуговування забудови кварталу, відповідно до глави 16 Земельного кодексу України;

Департамент містобудування та архітектури виконавчого органу КМР (КДМА)
№ 6296/0/09/19 20 від 17.06.2020

Вх. № 97/07
21.07.20

Наказ № 19-2199-К

Наказ № 19-2082-В

– створити та забезпечити умови вільного доступу для прокладання нових, реконструкції та експлуатації існуючих інженерних мереж та споруд, що знаходяться в межах зазначеної території;

– надати земельну ділянку в межах, визначених відповідно до законодавства;

– обмеження використання земельної ділянки навколо існуючих інженерних мереж та споруд приймати відповідно до ДБН Б.2.2:2019, ДБН В.2.5-74:2013, ДБН В.2.5-39:2008, ДБН В.2.5-75:2013, ДБН В.2.5-20:2018, Правила улаштування електроустановок Постанова КМУ від 04.03.1997 № 209, Постанова КМУ від 29.01.1996 № 135;

– земельну ділянку сформувати поза межами червоних ліній вулиць.

*Висновок:*

**З урахуванням зазначених вимог, заявлена ініціатива відповідає містобудівній документації.**

*Примітки:*

При невиконанні вище зазначених умов, чинність даного листа (висновку) втрачає свою дію, при цьому усі витрати пов'язані з виконанням робіт по оформленню матеріалів відведення земельної ділянки належать до комерційного ризику замовника. Питання визначення замовника-забудовника не входить до компетенції Департаменту містобудування та архітектури. Питання прийняття рішення про передачу конкретної земельної ділянки та терміни землекористування належить до компетенції Київської міської ради.

*Додаток:* схема місця розташування земельної ділянки на звороті аркуша.

**Заступник директора** **Юрій ТАЦІЙ**

Клас р. № 19-211ДК

Вхідний ДМА № 5961-0-0-1-20
Справа № 15-2015-5H

ФРАГМЕНТ ФУНКЦІОНАЛЬНОГО ЗОНУВАННЯ ЗА ЧИННОЮ МІСТОБУДІВНОЮ ДОКУМЕНТАЦІЄЮ

М 1:500

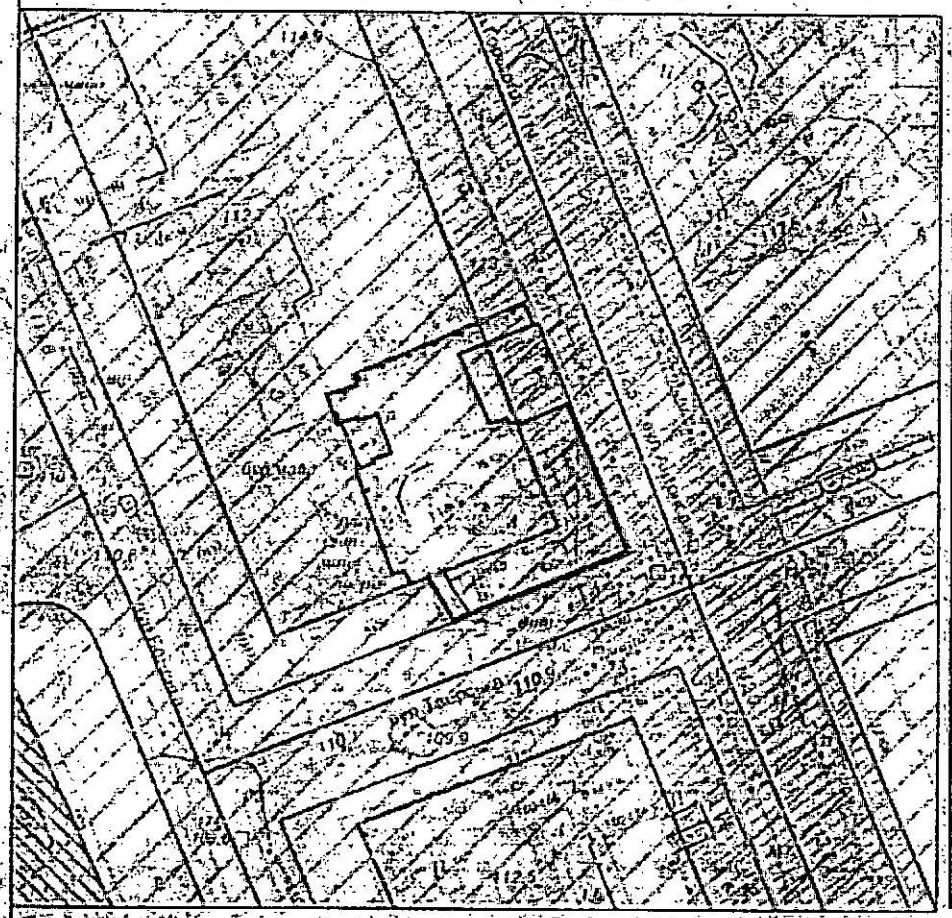

ФРАГМЕНТ ОРТОФОТОПЛАНУ м. КИЄВА 2013 РОКУ

М 1:2 000




Умовні позначення

Орієнтовні межа земельної ділянки

Кадастрові квартали

Умовні позначення

Орієнтовні межі земельної ділянки

Чорнобиль

Рівень шуму від автотранспорту 70-80 дБА

Рівень шуму від автотранспорту 71-75 дБА

Підприємства торгівлі

Санітарно-захисні зони

Території житлової забудови багатоповерхової (існуючі)

Території житлової забудови багатоповерхової (на розрахунковий період)

Території громадських будівель та споруд (існуючі)

Території громадсько-ділових (на розрахунковий період)

Функціональне призначення за Генеральним планом міста. Території вулиць та доріг

МКК "ЗИД" МКК | Служба містобудівного Кадастру

Замовник: ОСББ "АКОН-140"

Реєстраційний № 5761/0/9-1-20

ВИКОНАВЧИЙ ОРГАН КИЇВСЬКОЇ МІСЬКОЇ РАДИ
(КИЇВСЬКА МІСЬКА ДЕРЖАВНА АДМІНІСТРАЦІЯ)

**ДЕПАРТАМЕНТ ОХОРОНИ КУЛЬТУРНОЇ СПАДЩИНИ**

вул. Спаська, 12, м. Київ, 04070, тел.: (044) 425-30-25, doks.kmda@ukr.net
Код ЄДРПОУ 42475311

25.09.2020 № 066-3443
На № 50382-005128407-818-05 від 25.08.2020

ФОП Головненко В.С.

Департамент охорони культурної спадщини виконавчого органу Київської міської ради (Київської міської державної адміністрації) (далі – Департамент) розглянув питання щодо погодження проєкту землеустрою щодо відведення земельної ділянки в постійне користування ОБ'ЄДНАННЮ СПІВВЛАСНИКІВ БАГАТОКВАРТИРНОГО БУДИНКУ «АКОН-140» для експлуатації та обслуговування багатоквартирного будинку, що розташований: м. Київ, Голосіївський р-н, вул. Антоновича, 140 і, діючи в межах наданих повноважень, повідомляє.

Зазначена земельна ділянка розташовується у Центральному історичному ареалі міста Києва, в зоні регулювання забудови третьої категорії (відповідно до діючого Генерального плану міста Києва та проєкту планування його приміської зони на період до 2020 року, затвердженого рішенням Київської міської ради від 28.03.2002 № 370/1804; рішення виконкому Київської міської Ради народних депутатів від 16.07.1979 № 920 «Про уточнення меж історико-культурних заповідників і зон охорони пам'яток історії та культури в м. Києві», розпорядження Київської міської державної адміністрації від 17.05.2002 № 979 «Про внесення змін та доповнень до рішення виконкому Київської міської Ради народних депутатів від 16.07.1979 № 920 «Про уточнення меж історико-культурних заповідників і зон охорони пам'яток історії та культури в м. Києві»). Археологічна цінність земельної ділянки не визначена і потребує додаткового вивчення.

Належність вказаної земельної ділянки до певної категорії земель має бути встановлена відповідно до вимог статей 20, 53 Земельного кодексу України.

За вказаною адресою будівель та споруд, що перебувають на обліку, як пам'ятки або об'єкти культурної спадщини не зафіксовано.

З огляду на викладене, Департамент, діючи в межах повноважень, з урахуванням вимог Закону України «Про охорону культурної спадщини», Земельного Кодексу України (ст. 1861), погоджує проєкт землеустрою щодо відведення земельної ділянки в постійне користування ОБ'ЄДНАННЮ СПІВВЛАСНИКІВ БАГАТОКВАРТИРНОГО БУДИНКУ «АКОН-140» для експлуатації та обслуговування багатоквартирного будинку, що розташований: м. Київ, Голосіївський р-н, вул. Антоновича, 140.

**КИЇВСЬКА МІСЬКА РАДА**
**III сесія VII скликання**

# РІШЕННЯ

**від 10 вересня 2015 року N 958/1822**

## Про інвентаризацію земель міста Києва

Відповідно до статті 9 Земельного кодексу України, статей 25, 35, 57 Закону України "Про землеустрій", пункту 34 частини першої статті 26 Закону України "Про місцеве самоврядування в Україні" Київська міська рада **вирішила**:

1. Провести інвентаризацію земель міста Києва.

2. Дозволити виступити замовниками технічної документації із землеустрою щодо інвентаризації земель:

2.1. Землекористувачам земельних ділянок - щодо земельних ділянок, які перебувають у їх фактичному користуванні, за власні кошти.

2.2. Департаменту земельних ресурсів виконавчого органу Київської міської ради (Київської міської державної адміністрації) - щодо земель міста Києва, за кошти місцевого бюджету.

3. Департаменту земельних ресурсів виконавчого органу Київської міської ради (Київської міської державної адміністрації) провести відповідно до законодавства відбір розробників технічної документації із землеустрою щодо інвентаризації земель міста Києва.

4. Офіційно оприлюднити це рішення у газеті Київської міської ради "Хрещатик".

5. Це рішення набуває чинності з дня його офіційного оприлюднення.

6. Контроль за виконанням цього рішення покласти на постійну комісію Київської міської ради з питань містобудування, архітектури та землекористування.

**Київський міський голова** **В. Кличко**

© ТОВ "Інформаційно-аналітичний центр "ЛІГА", 2017
© ТОВ "ЛІГА ЗАКОН", 2017

# ВИТЯГ З ЧЕРГОВОГО КАДАСТРОВОГО ПЛАНУ

*дані міського земельного кадастру від 15.10.2019*

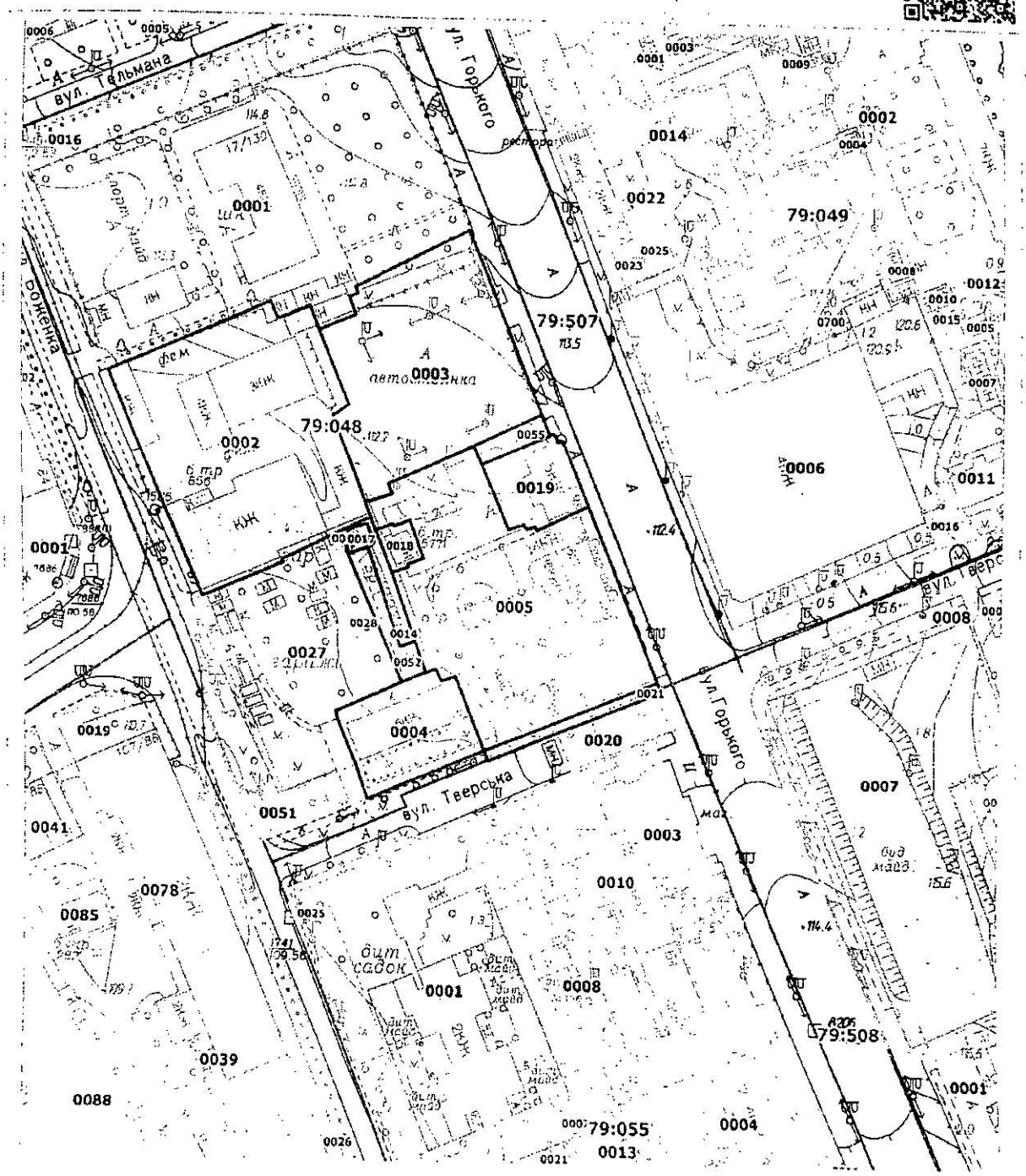


Масштаб 1:2000

## Умовні позначення:

- Межі зелених зон
- Межі кадастрових кварталів
- Межі земельних ділянок відповідно до реєстру земельних ділянок
- Земельні ділянки згідно технічних звітів по інвентаризації
- Земельні ділянки, на які зареєстровано (в процесі оформлення) право користування чи володіння

Виконавець: _____ Замовлення № 7173

# РОБОЧІ МАТЕРІАЛИ

*дані міського земельного кадастру від 09.07.2020*

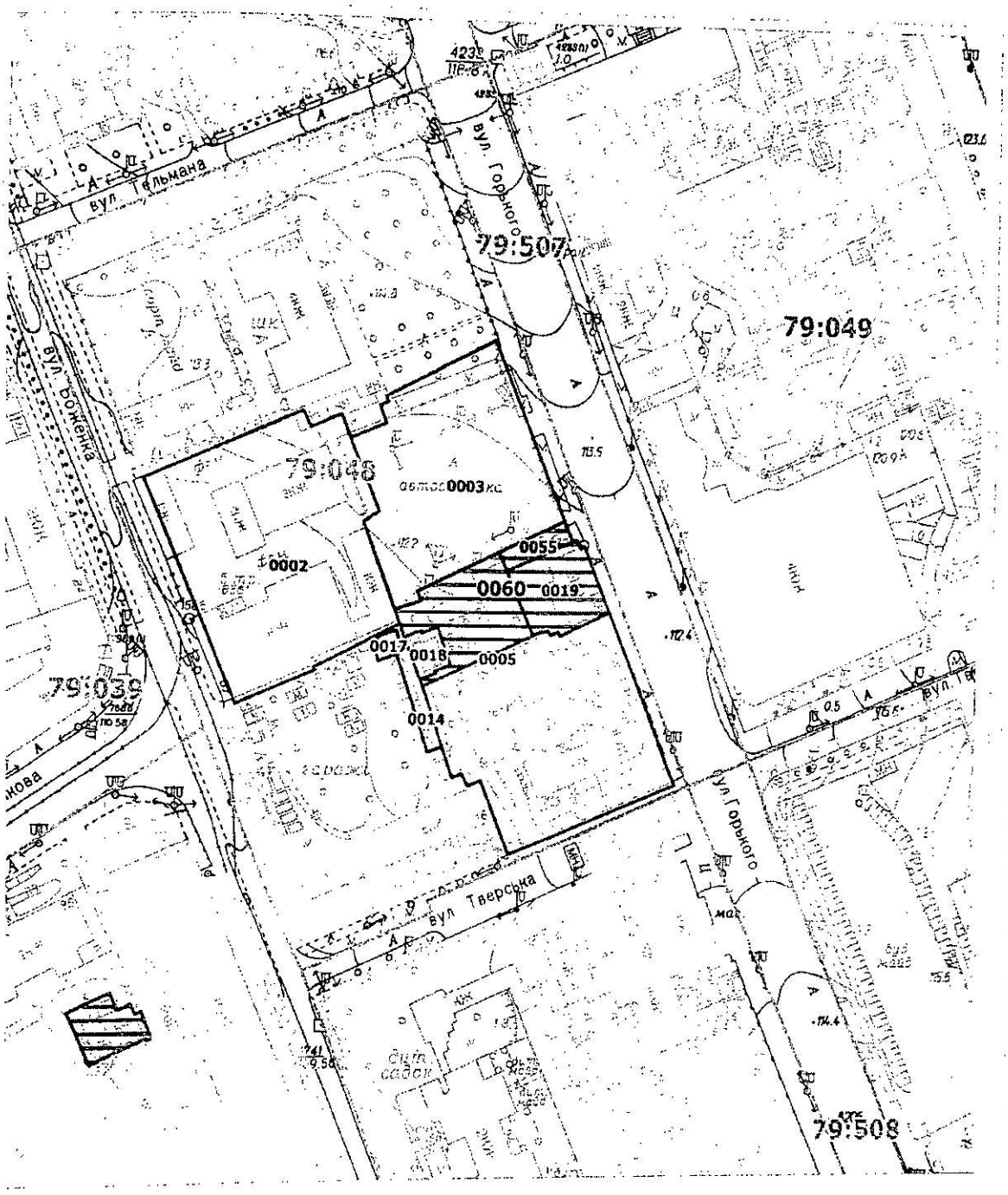


Масштаб 1:2000

**ГРОМАДА-138**
ОБ'ЄДНАННЯ СПІВВЛАСНИКІВ БАГАТОКВАРТИРНОГО БУДИНКУ
03150, м. Київ, вул Антоновича, 138
ЄДРПОУ: 38315663; тел.: 063 121 12 23

09/10/19 № 1-вих

КП «Київський інститут
земельних відносин»

Відповідно до рішення Київської міської ради від 10.09.2015р. №958/1822 просимо розробити технічну документацію із землеустрою щодо інвентаризації земельної ділянки (код ділянки: 79:048:0019, 79:048:0055 та частина 79:048:0005) за адресою: вулиця Антоновича, 138 у Голосіївському районі м.Києва.

Додатки:

- Посвідчені в установленому порядку копії правовстановлюючих документів на об'єкти нерухомого майна, які знаходяться на земельній ділянці;
- Копії матеріалів технічної інвентаризації об'єктів нерухомого майна, засвідчені печаткою та підписом керівника зацікавленої особи;
- засвідчені печаткою та підписом керівника зацікавленої особи - копії установчих документів та витягу з Єдиного державного реєстру юридичних осіб та фізичних осіб - підприємців (для юридичних осіб, фізичних осіб-підприємців);
- документи, що посвідчують право на земельну ділянку (при наявності);
- довіреність або засвідчена в установленому порядку її копія, на підставі якої інтереси заявника (громадянина) представляє уповноважена ним особа (у разі якщо лист подається представником).

Оплату гарантуємо.

ОСББ "Громада-138"
ЄДРПОУ: 38315663
Р/р: 26002052717955
Р/р у форматі IBAN: UA333206490000026002052717955
ФІЛІЯ "РОЗРАХ.ЦЕНТР" АТ "ПРИВАТБАНК"
МФО: 320649

Керівник «ГРОМАДА-138» О.О. Мавлютдінов

(099)384-64-44 Мавлютдінов Олексій

Комунальне підприємство
Київський інститут
земельних відносин
06-1773
10 10 19

Додаток 1 до Договору
від 10.10.2019
№01-03-29-0007

ЗАТВЕРДЖУЮ:

Замовник.
ОСББ "Громада-138"

_____ О.О. Мавлютдінов
«10» 10 2019 року

# ЗАВДАННЯ

**на складання технічної документації із землеустрою щодо інвентаризації земельної ділянки за адресою:** ***вул. Антоновича, 138 у Голосіївському районі м. Києва (Код ділянки: 79:048:0019, 79:048:0055, 79:048:0005)*** та складання за їх результатами технічної документації із землеустрою.

**1. Підстава для виконання робіт з інвентаризації земель:** Рішення Київської міської ради від 10.09.2015 №958/1822, лист 1-вих від 09.10.2019р. вх. №06-1773 від 10.10.20

**2. Вихідні дані, що подаються замовником:**

- установчі документи юридичної особи;
- посвідчені в установленому порядку копії правовстановлюючих документів на об'єкти нерухомого майна, розташовані на земельній ділянці;
- копії матеріалів технічної інвентаризації об'єктів нерухомого майна, які розташовані на земельній ділянці, засвідчені печаткою та підписом керівника зацікавленої особи;
- витяг з містобудівного кадастру (при наявності);
- актуалізований топографічний план М 1:500 (при наявності).

**3. Вимоги до інвентаризації земель:**

- Роботи по складанню та оформленню технічної документації із землеустрою щодо інвентаризації земель повинні відповідати вимогам статті 57 Закону України «Про землеустрій» та Порядку проведення інвентаризації земель затвердженою постановою КМУ від 23.05.2012 № 513.
- Строк та вартість виконання робіт згідно з договором.

**4. Матеріали, які подаються за результатами виконання робіт:**

- технічна документація із землеустрою щодо інвентаризації земель, яка виготовляється в трьох оригінальних примірниках;
- електронний документ, що містить відомості про результати робіт із землеустрою (після погодження в установленому порядку технічної документації із землеустрою щодо інвентаризації земель) у разі формування земельної ділянки в Державному земельному кадастрі.

**5. Перелік матеріалів, що видаються замовникові робіт з інвентаризації за результатами її проведення:**

- оригінал технічної документації із землеустрою щодо інвентаризації земельної ділянки за адресою: вул. Антоновича, 138 у Голосіївському районі м. Києва (Код ділянки: 79:048:0019, 79:048:0055, 79:048:0005);
- електронний документ, що містить відомості про результати робіт із землеустрою (після погодження в установленому порядку технічної документації із землеустрою щодо інвентаризації земель) у разі формування земельної ділянки в Державному земельному кадастрі.

**Заступник директора** _____ **І.А. Кухаренко**
М.П.

КОПІЯ

82

**Погоджено:**

Т.в.о.голови Голосіївської районної в місті Києві державної адміністрації Л.П.Сидоренко

**АКТ**

**приймання-передачі житлового будинку по вул. Антоновича (вул. Горького), 138 з балансу КП «Керуюча компанія з обслуговування житлового фонду Голосіївського району м. Києва» на баланс ОСББ «Громада - 138», який передається на підставі розпорядження Голосіївської районної в місті Києві державної адміністрації від 15.09.2016 р. № 516 « Про забезпечення передачі житлового комплексу на вул. Антоновича, 138 у Голосіївському районі місті Києва на баланс об"єднання співвласників багатоквартирного будинку «Громада - 138»**

Комісія у складі :

Голова комісії : Голова Правління ОСББ «Громада - 138» - Мавлютдінов О.О.

Заступник голови комісії – Директор КП «Керуюча компанія з обслуговування житлового фонду Голосіївського району м. Києва» – Латанюк Н.В.

Секретар комісії – начальник планово-економічного відділу Ліва Г.П.

Члени комісії:

Перший заступник директора-головний інженер Ціцішвілі О.Г

Заступник директора Кашевський Р.М.

Начальник відділу ремонтів та нагляду за безпечною експлуатацією будівель Ступак Р.М.

Головний бухгалтер Палієнко О.П.

Начальник ЖЕД-102 Суддя І.І.

Член комісії ОСББ «Громада - 138» Сергеєва Г.І.

Мешканець квартири №13 за адресою вул. Антоновича 138 ОСББ «Громада - 138» Журавель С.П.

"30" вересня 2019р. провела обстеження активів житлового будинку за адресою м. Київ вул. Антоновича (вул. Горького), 138, що передається з балансу КП «Керуюча компанія з обслуговування житлового фонду Голосіївського району м. Києва» (на виконання розпорядження Голосіївської районної в місті Києві державної адміністрації від 15.09.2016р. № 516) на баланс ОСББ «Громада - 138» (ідентифікаційний код юридичної особи 38315663). і встановила:

активи житлового будинку мають такі показники:

## 1. Загальні відомості

Рік введення в експлуатацію 1989 р.
Матеріали стін цегла
Матеріали покрівлі а/ц площа 424,00 кв. м.
Група капітальності 1(перша)
Кількість поверхів 4 (чотири)
Об'єм будівлі 5068,00 куб. м.
Кількість сходових кліток 1
Горища 1

**2. Відомості про площу житлового будинку, кв. метрів**

Площа забудови 314,00 кв.м.
Загальна площа будинку 1128,30 кв.м.
в т.ч. 125,20 кв.м нежитлові приміщення викуплені власником.
Площа передачі [illegible] кв.м.
Житлова площа квартир 450,70 кв.м.
Загальна площа квартир 842,90 кв.м.
Загальна площа допоміжних приміщень 160,20 кв.м.
у тому числі, кв. метрів:
сходові клітки 78,30 кв.м.
вестибюлі 0,00 кв.м.
позаквартирні коридори 0 кв.м.
колясочні 0,00 кв.м.
комори 0,00 кв.м.
сміттєкамери відсутні
підвали 81,90 кв.м.
горища 241,00 кв.м.
шахти і машинні відділення ліфтів 0,00 кв.м.
інші технічні приміщення відсутні
Кількість квартир у будинку 16

**3. Облаштування житлового комплексу**

Водопроводом 16 квартир
з довжиною внутрішньобудинкових мереж 194,00 метрів
Каналізацією 16 квартир
з довжиною внутрішньобудинкових мереж 256,00 метрів
Центральним опаленням 16 квартир
з довжиною внутрішньобудинкових мереж 354,00 метрів
у тому числі:
від власної котельні 0 квартир
з довжиною мереж 0,00 метрів
від групової котельні 0 квартир
з довжиною внутрішньобудинкових мереж 0 метрів
від ТЕЦ 0 квартир
з довжиною внутрішньобудинкових мереж 0,00 метрів
Опаленням від поквартирних котлів, печей тощо 0 квартир
Гарячим водопостачанням 16 квартир
з довжиною внутрішньобудинкових мереж 323,00 метрів
у тому числі:
від колонок 0 квартир
від місцевої котельні 0 квартир
з довжиною внутрішньобудинкових мереж 0 метрів
від ТЕЦ 0 квартир
з довжиною внутрішньобудинкових мереж 0,00 метрів
Електроосвітленням 16 квартир
з довжиною внутрішньобудинкових мереж 0 метрів

Газопостачанням 16 квартир
Довжиною внутрішньобудинкових мереж 93,00 метрів
Стаціонарними електроплитами 0 квартир
Газовими плитами 16 квартир
Ліфтами немає [illegible] технічними
до об'єднаних диспетчерських систем немає одиниць
Сміттєпроводами немає
Довжиною стволів 0,00 пог. м
Замково-переговорними пристроями немає під'їздів 1
Найбільше теплове навантаження:
на опалення 0 Гкал /год
на гаряче водопостачання 0 Гкал /год
на вентиляцію 0 Гкал

**4. Вартість активів (житлового фонду) станом на 30.09.2019- 807 323,79 грн.**

Первісна (переоцінена) вартість житлового будинку (житлового фонду), згідно рішення Голосіївської районної в м Києві ради від 19.10.2010 р № 41/10, акту прийняття - передачі та наказу Міністерства регіонального розвитку будівництва та житлово-комунального господарства України від 03.05.2012 р. №186 - **1 332 530,51 гривень**
Знос (амортизація) будинку (на перше число місяця, в якому здійснюється передача житлового будинку або його частини) станом на **30.09.2019 - 525 206,72 грн.** амортизація нараховується згідно п.138.3 Податкового Кодексу України.

**5. Благоустрій прибудинкової території**

Кількість дерев 0 одиниць
Кількість кущів 0 одиниць
Площа газонів та квітників 6,00 кв. метрів
Площа асфальтових покрить 0 кв. метрів
Площа прибудинкової території 249,50 кв. метрів

Разом із житловим комплексом передається наявна технічна документація

1 План-схема прибиральних площ прибудинкової території на 1 арк.
2 Технічний паспорт житлового будинку на 10 арк.
3. Поповерховий план житлового будинку на 3 арк.
4.Експлікація внутрішніх площ на 14 арк.
5. Рішення Голосіївської районної в м. Києві ради від 19.10.201 р. №41/10 на 1 арк.
6 Акт прийому передачі від 29 жовтня 2010р.на 3 арк.

Голова комісії:
Голова правління ОСББ «Громада - 138» (підпис) Мавнотанов О.О. (ініціали та прізвище)
Заступник голови комісії:
Директор КП «Керуюча компанія з обслуговування житлового фонду Голосіївського району м. Києва» (посада) (підпис) Пугачок І.В. (ініціали та прізвище)
Секретар комісії: Начальник планово-економічного відділу (підпис) (ініціали та прізвище)

Члени комісії:

Перший заступник директора-головний інженер (посада) (підпис) Піцінцілі О.Г. (ініціали та прізвище)

Заступник директора (посада) (підпис) Кашевський Р.М. (ініціали та прізвище)

Нач.відділу ремонтів та нагляду за бесп.експл.убудівель (посада) (підпис) Ступак Р.М. (ініціали та прізвище)

Головний бухгалтер (посада) (підпис) Палієнко О.П. (ініціали та прізвище)

Начальник ЖЕД-102 (посада) (підпис) Суддя І.І. (ініціали та прізвище)

Член правління ОСББ «Громада-138» (посада) (підпис) Сергеєва Г.І. (ініціали та прізвище)

Мешканець кв.№13 за адр. вул..Антоновича,138 (підпис) Журавель С.П. (ініціали та прізвище)

Від підприємства, установи, організації, з балансу якої передається житловий комплекс або його частина:

Керівник (посада) (підпис) Латаніок Н.В. (ініціали та прізвище)

М.П.

Від підприємства, установи, організації, на баланс якої передається житловий комплекс або його частина

Керівник Голова правління ОСББ (посада) (підпис) Мавлютдінов О.ОР. (ініціали та прізвище)

Від об'єднання співвласників багатоквартирного будинку

Представник) правління (підпис) Сергеєва Г.І. (ініціали та прізвище)

Мешканець кв.№13 за адр. вул..Антоновича,138 (підпис) Журавель С.П. (ініціали та прізвище)

УКРАЇНА

ВИКОНАВЧИЙ ОРГАН КИЇВСЬКОЇ МІСЬКОЇ РАДИ
(КИЇВСЬКА МІСЬКА ДЕРЖАВНА АДМІНІСТРАЦІЯ)

**ДЕПАРТАМЕНТ ЗЕМЕЛЬНИХ РЕСУРСІВ**

*вул. Хрещатик, 32-а, м. Київ, 01601 тел. (044) 279 58 72*
*Контактний центр міста Києва (044) 15 51 E-mail: doc@kyivland.gov.ua Код ЄДРПОУ 26199097*

03.12.2020 № 0570202/1-22603
*на №* _____ *від* _____

Адвокату Вербицькому Я.В.

вул. Антоновича, 140,
м. Київ, 03150
info@verbytskyi.com.ua

За дорученням заступника голови Київської міської державної адміністрації Мондриївського В. М. від 12.11.2020 № 40025 (004) Департаментом земельних ресурсів виконавчого органу Київської міської ради (Київської міської державної адміністрації) (далі – Департамент) Ваш адвокатський запит від 05.11.2020 (далі – Запит) розглянуто та в межах повноважень повідомляється.

За наявною в Департаменті інформацією, земельна ділянка з кадастровим номером 8000000000:79:048:0060 сформована на підставі технічної документації із землеустрою щодо інвентаризації земель (далі – Технічна документація).

Клопотання про надання дозволу на розроблення проєкту землеустрою щодо відведення земельної ділянки від об'єднання співвласників багатоквартирного будинку «Громада-138» в Міському земельному кадастрі (далі – МЗК) не зареєстровано.

Враховуючи вищевикладене, надати документи на підпункти від а до d пункту першого Вашого запиту Департамент не має можливості, так як не володіє ними.

За результатами розгляду заяви дозвільного центру від 04.07.2020 № 72054-004995112-031-03 про видачу рішення Київської міської ради про передачу земельної ділянки в постійне користування об'єднання співвласників багатоквартирного будинку «Громада-138» з доданою до неї Технічною документацією Департаментом підготовлено проєкт рішення Київської міської ради «Про надання об'єднанню співвласників багатоквартирного будинку

«Громада-138» земельної ділянки у постійне користування для експлуатації та обслуговування багатоквартирного житлового будинку на вул. Антоновича, 138 у Голосіївському районі міста Києва» (кадастрова справа 536041434), який разом з вищевказаною кадастровою справою 16.07.2020 передано на розгляд до Київської міської ради.

Відтак, запитувані копії технічної документації із землеустрою щодо формування земельної ділянки на вул. Антоновича, 138 у м. Києві в Департаменті відсутні.

Департамент у своїй діяльності керується Положенням про Департамент, затвердженим рішенням Київської міської ради від 19.12.2002 № 182/342 (зі змінами), відповідно до якого державна реєстрація земельних ділянок у Державному земельному кадастрі не належить до повноважень Департаменту, а тому запитувану інформацію щодо проведення державної реєстрації земельної ділянки на вул. Антоновича, 138 у м. Києві надати немає можливості.

Водночас зазначаємо, що частиною першою статті 1 Закону України «Про Державний земельний кадастр» встановлено, що Державний земельний кадастр - єдина державна геоінформаційна система відомостей про землі, розташовані в межах державного кордону України, їх цільове призначення, обмеження у їх використанні, а також дані про кількісну і якісну характеристику земель, їх оцінку, про розподіл земель між власниками і користувачами.

Відповідно до пункту 4 Порядку ведення Державного земельного кадастру, затвердженого постановою Кабінету Міністрів України від 17 жовтня 2012 року № 1051, держателем земельного кадастру є Державна служба України з питань геодезії картографії та кадастру.

Відомості з Державного земельного кадастру, можна отримати, в тому числі, за допомогою електронних сервісів Держгеокадастру, що доступні за посиланням https://e.land.gov.ua/services.

Додатково інформуємо, що згідно з даними МЗК на земельні ділянки в межах запитуваних облікових кодів 79:048:0005, 79:048:0060, 79:048:0055, 79:048:0020, 79:048:0021 зареєстровані клопотання про надання дозволу на розроблення проєкту землеустрою щодо відведення земельних ділянок об'єднання співвласників багатоквартирного будинку «АКОН-140» (далі – ОСББ «АКОН-140») на вул. Антоновича, 140 у Голосіївському районі Києва:

- від 31.05.2019 № К-39056, яке 19.08.2019 отримано ФОП Головенком В.С. для розробки проєкту землеустрою щодо відведення земельної ділянки за правом мовчазної згоди відповідно до статті 123 Земельного кодексу України.
- від 27.03.2019 № К-38451, за результатами розгляду якого Департамент листом від 15.09.2019 № ПНП-2671 проінформував заявника про необхідність долучення до клопотання документів;

- від 03.12.2012 № К-20643 за результатами розгляду якого Департамент листом від 07.12.2012 № 03-85/38093 проінформував заявника про необхідність долучення до клопотання документів.

На час надання відповіді документи ОСББ «АКОН-140» про усунення відповідних зауважень до Департаменту не надходили.

Заступник директора –
начальник управління землеустрою Валентина ПЕЛИХ

Алла Кузнецова 202 79 96

КИЇВМІСТОБУДУВАННЯ
ВИКОНАВЧИЙ ОРГАН КИЇВСЬКОЇ МІСЬКОЇ РАДИ (КИЇВСЬКА МІСЬКА ДЕРЖАВНА АДМІНІСТРАЦІЯ)
ДЕПАРТАМЕНТ МІСТОБУДУВАННЯ ТА АРХІТЕКТУРИ
01001, м. Київ-1, вул. Хрещатик, 32, тел.: (044) 278 19 85, e-mail: info@kga.gov.ua http://www.kga.gov.ua

24.11.2020 № 055-12834

Адвокатові Вербицькому Я.В.

вул. Антоновича, 140, м. Київ,

03150

Про надання копії висновку

У Департаменті містобудування та архітектури виконавчого органу Київської міської ради (Київської міської державної адміністрації) (далі – Департамент) розглянуто Ваш адвокатський запит від 05.11.2020 стосовно надання інформації та копій документів, що стосуються проведення державної реєстрації земельної ділянки з кадастровим номером 8000000000:79:048:0060 та повідомляється.

За результатами розгляду технічної документації із землеустрою щодо інвентаризації земель ОСББ «Громада-138» на вул. Антоновича, 138 у Голосіївському районі м. Києва Департаментом надавався висновок стосовно відповідності заявленої ініціативи містобудівній документації або ситуації та наявних містобудівних умов та обмежень, що мають бути враховані при розробці документації із землеустрою від 06.03.2020 № 3037/0/09/19-20, яким була погоджена зазначена документація (копія додається).

Також інформуємо, що відповідно до положення про Департамент, затвердженого розпорядженням Київської міської державної адміністрації від 27.01.2011 року № 90 (із змінами) на Департамент не покладено обов`язків формування архіву землевпорядної документації. Таким чином, інші документи, зазначені у запиті, відсутні у Департаменті.

Додаток: на 2 арк. в 1 прим.

Перший заступник директора Олександр ЯСТРУБЕНКО

Олександр Верба
Інна Древаль 278 16 83

на №055/9166 від 18.11.2020

**ДЕРЖГЕОКАДАСТР**
**Головне управління Держгеокадастру у м. Києві**
вул. Велика Васильківська, 69, м. Київ, 03150, тел./факс (044) 287-64-20
m.kyiv@land.gov.ua

17.11.2020 №29-26-0.21-4787/2-20 На _____ від _____

Адвокату
Ярославу Вербицькому

вул. Антоновича, буд. 140, м. Київ, 03150
info@verbytskyi.com.ua

**Про розгляд адвокатського запиту**

Головне управління Держгеокадастру у м. Києві, розглянувши в межах компетенції Ваш адвокатський запит від 05.11.2020, повідомляє наступне.

Головне управління Держгеокадастру у м. Києві є територіальним органом Державної служби України з питань геодезії, картографії та кадастру, яке здійснює реалізацію повноважень Держгеокадастру відповідно до повноважень, визначених Положенням про Головне управління Держгеокадастру у м. Києві, затвердженого наказом Державної служби України з питань геодезії, картографії та кадастру від 17.11.2016 № 308 (в редакції наказу Держгеокадастру від 07.09.2020 № 354), до яких належить, зокрема, ведення Державного земельного кадастру.

Державна реєстрація земельних ділянок до Державного земельного кадастру та користування відомостями Державного земельного кадастру здійснюється у відповідності до Закону України «Про Державний земельний кадастр» (далі - Закон) та Порядку ведення Державного земельного кадастру, затвердженого постановою Кабінету Міністрів України від 17 жовтня 2012 № 1051 (далі - Порядок).

Пунктом 107 Порядку визначено, що державна реєстрація земельної ділянки здійснюється під час її формування за результатами складення документації із землеустрою після її погодження у встановленому порядку та до прийняття рішення про її затвердження органом державної влади або органом місцевого самоврядування (у разі, коли згідно із законом така документація підлягає затвердженню таким органом) шляхом відкриття Поземельної книги на таку земельну ділянку.

Згідно частини четвертої статті 24 Закону та пунктів 110, $110^1$, $110^2$, 111 Порядку для державної реєстрації земельної ділянки Державному кадастровому реєстраторові, який здійснює таку реєстрацію, подаються:

1) заява (у паперовій або електронній формі) про державну реєстрацію земельної ділянки за формою згідно з додатком 22;

2) оригінал погодженої відповідно до законодавства документації із землеустрою, яка є підставою для формування земельної ділянки (разом з позитивним висновком державної експертизи землевпорядної документації у разі, коли така документація підлягає обов'язковій державній експертизі землевпорядної документації), у паперовій або електронній формі відповідно до вимог Закону України «Про землеустрій»;

ГУ ДЕРЖГЕОКАДАСТРУ У М. КИЄВІ
29-26-0.21-4787/2-20 від 17.11.2020

0.21
Попелюх Світлана Миколаївна
17.24.13

3) електронний документ.

Державний кадастровий реєстратор, для здійснення державної реєстрації земельної ділянки протягом 14 календарних днів з дня реєстрації відповідної заяви перевіряє:

1) відповідність поданих документів вимогам, передбаченим пунктом 67 цього Порядку;

2) електронний документ відповідно до пункту 74 цього Порядку.

За результатами перевірки Державний кадастровий реєстратор виконує одну з таких дій: здійснює державну реєстрацію земельної ділянки або приймає рішення про відмову у державній реєстрації земельної ділянки відповідно до пунктів 70, 73, 77-85 цього Порядку.

Враховуючи вищевикладене, державна реєстрація земельної ділянки, здійснюється виключно на підставі документів, які визначені частиною четвертою статті 24 Закону та пунктом 110 Порядку, які подаються, в тому числі із урахуванням вимог визначених у пунктах $110^1$, $110^2$ цього Порядку.

Таким чином, Державним кадастровим реєстратором Головного управління Держгеокадастру у м. Києві, згідно з Порядком, за заявою КП КІВЗ та доданими документами, які передбачені частиною четвертою статті 24 Закону та пунктом 110 Порядку, внесено відомості (здійснено реєстрацію) до Державного земельного кадастру про земельну ділянку з кадастровим номером 8000000000:79:048:0060. Інформація про документацію із землеустрою, на підставі якої здійснена державна реєстрація земельної ділянки - технічна документація із землеустрою щодо інвентаризації земель, 02.06.2020; Комунальне підприємство «Київський інститут земельних відносин», Чорна Тамара Олександрівна.

Водночас варто наголосити, що статтею 28 Закону України «Про землеустрій» встановлено, що розробники документації із землеустрою зобов'язані, зокрема, дотримуватися законодавства України, що регулює земельні відносини, а також державних стандартів, норм і правил при здійсненні землеустрою.

Також, згідно статті 28 Закону України «Про землеустрій» розробники документації із землеустрою несуть відповідно до закону відповідальність за достовірність, якість і безпеку заходів, передбачених цією документацією.

Разом з тим інформуємо, що згідно статті 32 Закону України «Про землеустрій» та Положення про Державний фонд документації із землеустрою, затвердженого постановою Кабінету Міністрів України від 17.11.2004 № 1553, розробники документації із землеустрою зобов'язані безоплатно передавати копії матеріалів у Державний фонд документації із землеустрою.

До регіонального фонду документації із землеустрою Головного управління Держгеокадастру у м. Києві, створеного відповідно до Положення про Державний фонд документації із землеустрою, затвердженого постановою Кабінету Міністрів України від 17.11.2004 № 1553, копія технічної документації із землеустрою щодо інвентаризації земель на підставі якої здійснено державну реєстрацію земельної ділянки з кадастровим номером 8000000000:79:048:0060, розробниками не передавались.

Одночасно повідомляємо, що згідно з статтею 38 Закону відомості Державного земельного кадастру надаються у формі:

витягів з Державного земельного кадастру;

довідок, що містять узагальнену інформацію про землі (території);

викопіювань з картографічної основи Державного земельного кадастру, кадастрової карти (плану);

копій документів, що створюються під час ведення Державного земельного кадастру.

порядок отримання засвідчених копій документів Державного земельного кадастру та витягів з них врегульовано пунктами 184-186 Порядку

Відповідно до частини п'ятої статті 38 Закону право на отримання засвідчених копій документів з Державного земельного кадастру та витягів з них мають, зокрема, щодо документації, на підставі якої внесені відомості до Поземельної книги на земельну ділянку, - особи, яким належить речове право на таку земельну ділянку.

Варто повідомити, що надання відомостей Державного земельного кадастру відповідно до пунктів 162 і 163 Порядку здійснюється на платній основі, крім випадків, визначених пунктом 165 Порядку.

Надання відомостей з Державного земельного кадастру та надання матеріалів з Державного фонду документації із землеустрою, є адміністративними послугами, надання яких, відповідно до Закону України «Про адміністративні послуги», розпорядження Кабінету Міністрів України від 16 травня 2014 року № 523-р «Деякі питання надання адміністративних послуг органів виконавчої влади через центри надання адміністративних послуг», та наказу Державного агентства земельних ресурсів України від 25 грудня 2014 року № 435 «Про надання адміністративних послуг через центри надання адміністративних послуг», з 01.01.2015 року здійснюється виключно через центри надання адміністративних послуг, які утворені при місцевих державних адміністраціях та органах місцевого самоврядування.

Водночас зазначаємо, що для отримання матеріалів з Державного фонду документації із землеустрою можливо скориставшись онлайн сервісом, сформувавши заяву на веб-ресурсі електронних послуг Державної служби України з питань геодезії, картографії та кадастру (https://e.land.gov.ua/servis).

Додатково інформуємо, що перелік документацій із землеустрою в електронному вигляді, що включені до Державного фонду, із зазначенням кодів документації із землеустрою та їх назв оприлюднюється на офіційному веб-сайті Держгеокадастру.

Крім того повідомляємо, що частиною першою статті 116 Земельного кодексу України визначено, що громадяни та юридичні особи набувають права власності та права користування земельними ділянками із земель державної або комунальної власності за рішенням органів виконавчої влади або органів місцевого самоврядування в межах їх повноважень, визначених цим Кодексом або за результатами аукціону.

Повноваження органів виконавчої влади, Верховної Ради Автономної республіки Крим, органів місцевого самоврядування щодо передачі земельних ділянок у власність або у користування визначені статтею 122 Земельного кодексу України.

Відповідно до статті 15[1], частини четвертої статті 122 Земельного кодексу України та Положенням про Головне управління Держгеокадастру у м. Києві (далі – Положення), затвердженого наказом Держгеокадастру від 17 листопада 2016 року № 308 (у редакції наказу Держгеокадастру від 07.09.2020 № 354), до повноважень

ГУ ДЕРЖГЕОКАДАСТРУ У М. КИЄВІ
29-26-0.21-4787/2-20 від 17.11.2020
0.21
Попелюк Світлана Миколаївна
17:24:13

Головного управління Держгеокадастру у м. Києві належить розпорядження земельними ділянками сільськогосподарського призначення державної власності в межах, визначених Земельним кодексом України.

Водночас, у відповідності до статей 9, 17, 122 Земельного кодексу України, розпорядником земель комунальної форми власності на території міста Києва є Київська міська рада, а земель державної форми власності, крім випадків, визначених частиною четвертою і восьмою цієї статті, у власність або у користування для всіх потреб - Київська міська державна адміністрація.

Враховуючи вищезазначене, з метою отримання інформації про наявність клопотань щодо відведення земельних ділянок 79:048:0005, 79:048:0055, 79:048:0020, 79:048:0021, пропонуємо звернутись до осіб визначених статтею 122 Земельного кодексу України, зокрема до Київської міської ради щодо земель комунальної власності.

Також інформуємо, що ведення обліку інженерних комунікацій, які прокладені на земельних ділянках, не належить до повноважень Головного управління Держгеокадастру у м. Києві, визначених Положенням.

Начальник Денис ГОНЧАР

Світлана Попелюк 287 64 20

ГУ ДЕРЖГЕОКАДАСТРУ У М. КИЄВІ
29-26-0.21-4787/2-20 від 17.11.2020

0,21
Попелюк Світлана Миколаївна
17.24.13

# КИЇВСЬКА МІСЬКА РАДА

**IX СКЛИКАННЯ**

**ПОСТІЙНА КОМІСІЯ З ПИТАНЬ АРХІТЕКТУРИ, МІСТОБУДУВАННЯ ТА ЗЕМЕЛЬНИХ ВІДНОСИН**

*01044, м. Київ, вул. Хрещатик, 36, каб. 1009* *тел.: (044) 202-70-22*

21.12.2020 № 08/281-48

на № _____ від _____

Адвокатові
Ярославу ВЕРБИЦЬКОМУ
вул. Антоновича, буд. 140,
м. Київ, 03150
info@verbytskyi.com.ua

Шановний Ярославе Володимировичу!

За дорученням заступника міського голови – секретаря Київської міської ради Бондаренка В. В. від 17.12.2020 № 08/27529 Ваш адвокатський запит від 16.12.2020 стосовно розгляду проєкту рішення (справи № 536041434) та надання засвідченої його копії з доданими до нього документами розглянуто.

Повідомляємо, що порядок розгляду проєктів рішень Київської міської ради врегульовано Регламентом Київської міської ради, затвердженим рішенням Київської міської ради від 07.07.2016 № 579/579 (далі – Регламент Київської міської ради).

До Київської міської ради за поданням виконавчого органу Київської міської ради (Київської міської державної адміністрації) надійшов проєкт рішення «Про надання об'єднанню співвласників багатоквартирного будинку «Громада-138» земельної ділянки у постійне користування для експлуатації та обслуговування багатоквартирного житлового будинку на вул. Антоновича, 138 у Голосіївському районі міста Києва» (справа № 536041434), який передбачено розглянути на засіданні постійної комісії Київської міської ради з питань архітектури, містобудування та земельних відносин (профільна постійна комісія) і управлінням правового забезпечення діяльності Київської міської ради.

Зазначений проєкт рішення буде розглянуто на засіданні постійної комісії Київської міської ради з питань архітектури, містобудування та земельних відносин (далі – постійна комісія), повідомлення про дату, час і місце проведення якого, а також порядок денний розміщуються за два робочих дні до засідання на офіційному вебсайті Київської міської ради (http://kmr.gov.ua/uk/comisii/484).

На сьогодні дати засідання постійної комісії, на якому буде розглядатися вищезазначений проєкт рішення, не визначено.

Київська міська рада рішення із зазначеного питання не приймала.

Також направляємо Вам копію проєкту рішення разом із матеріалами справи № 536041434.

Додатково інформуємо, що відповідно до Інструкції з діловодства в Київській міській раді, затвердженої розпорядженням заступника міського голови – секретаря Київської міської ради від 04.11.2019 № 75, Київська міська рада засвідчує копії документів, які були створені в її структурних підрозділах.

Оскільки матеріали справи № 536041434 з відповідним проєктом рішення надійшли із виконавчого органу Київської міської ради (Київської міської державної адміністрації), вони не можуть бути засвідчені в Київській міській раді.

Стосовно розгляду пункту 4 Вашого запиту повідомляємо, що скарга щодо захоплення прибудинкової території ОСББ «АКОН-140» та незаконної реєстрації прав на земельну ділянку від 05.11.2020 № 111/11 на розгляд постійної комісії не надходила.

Додатки:

- копія проєкту рішення Київської міської ради «Про надання об'єднанню співвласників багатоквартирного будинку «Громада-138» земельної ділянки у постійне користування для експлуатації та обслуговування багатоквартирного житлового будинку на вул. Антоновича, 138 у Голосіївському районі міста Києва»;
- копія пояснювальної записки № ПЗН-7892 від 09.07.2020 до проєкту рішення Київської міської ради «Про надання об'єднанню співвласників багатоквартирного будинку «Громада-138» земельної ділянки у постійне користування для експлуатації та обслуговування багатоквартирного житлового будинку на вул. Антоновича, 138 у Голосіївському районі міста Києва»;
- копія матеріалів справи № 536041434.

З повагою

голова комісії Михайло ТЕРЕНТЬЄВ

Лисенко 202-70-22

# ВИТЯГ
## з Єдиного державного реєстру юридичних осіб, фізичних осіб-підприємців та громадських формувань

Відповідно до статті 11 Закону України "Про державну реєстрацію юридичних осіб, фізичних осіб-підприємців та громадських формувань" на запит від **30.05.2019** за № **1005394374** станом на **30.05.2019** відповідно до наступних критеріїв пошуку:

***Код ЄДРПОУ:*** 26253359

надається інформація з Єдиного державного реєстру юридичних осіб, фізичних осіб-підприємців та громадських формувань (ЄДР) у кількості 1 записів:

**Запис 1**

***Повне найменування юридичної особи та скорочене у разі його наявності:***
ОБ'ЄДНАННЯ СПІВВЛАСНИКІВ БАГАТОКВАРТИРНОГО БУДИНКУ "АКОН-140"

***Повне та скорочене найменування юридичної особи англійською мовою у разі їх наявності:***
відомості відсутні

***Ідентифікаційний код юридичної особи:***
26253359

***Організаційно-правова форма:***
ІНШІ ОРГАНІЗАЦІЙНО-ПРАВОВІ ФОРМИ

***Центральний чи місцевий орган виконавчої влади, до сфери управління якого належить державне підприємство або частка держави у статутному капіталі юридичної особи, якщо ця частка становить не менше 25 відсотків:***
відомості відсутні

***Місцезнаходження юридичної особи:***
03150, М.КИЇВ, ГОЛОСІЇВСЬКИЙ РАЙОН, ВУЛИЦЯ АНТОНОВИЧА, БУДИНОК 140

***Перелік засновників (учасників) юридичної особи, у тому числі частки кожного із засновників (учасників); прізвище, ім'я, по батькові, місце проживання, якщо засновник – фізична особа; найменування, місцезнаходження та ідентифікаційний код юридичної особи, якщо засновник – юридична особа:***
ЗАГАЛЬНА КІЛЬКІСТЬ СПІВВЛАСНИКІВ -85 ОСІБ, розмір внеску до статутного фонду - 0.00 грн.; "КІНЦЕВИЙ БЕНЕФІЦІАРНИЙ ВЛАСНИК (КОНТРОЛЕР) ЮРИДИЧНОЇ ОСОБИ ВІДСУТНІЙ"

***Дані про розмір статутного капіталу (статутного або складеного капіталу) та про дату закінчення його формування:***
0.00 грн.

***Види діяльності:***
81.10 Комплексне обслуговування об'єктів

***Відомості про органи управління юридичної особи:***
ЗАГАЛЬНІ ЗБОРИ

***Прізвище, ім'я, по батькові, дата обрання (призначення) осіб, які обираються (призначаються) до органу управління юридичної особи, уповноважених представляти юридичну особу у правовідносинах з третіми особами, або осіб, які мають право вчиняти дії від імені юридичної особи без довіреності, у тому числі підписувати договори та дані про наявність обмежень щодо представництва від імені юридичної особи:***
ПОДОЛЬСЬКА НАТАЛІЯ ЛЕОНІДІВНА - підписант, ПОДОЛЬСЬКА НАТАЛІЯ ЛЕОНІДІВНА - керівник

***Дата та номер запису в Єдиному державному реєстрі про проведення державної реєстрації юридичної особи – у разі, коли державна реєстрація юридичної особи була проведена після набрання чинності Законом України "Про державну реєстрацію юридичних осіб, фізичних осіб-підприємців та громадських формувань":***
відомості відсутні

***Дата державної реєстрації, дата та номер запису в Єдиному державному реєстрі про включення до Єдиного державного реєстру відомостей про юридичну особу – у разі, коли державна реєстрація юридичної особи була проведена до набрання чинності Законом України "Про державну реєстрацію юридичних осіб, фізичних осіб-підприємців та громадських формувань":***
05.09.2002, 14.02.2005, 1 068 120 0000 003656

***Дата державної реєстрації, дата та номер запису в Єдиному державному реєстрі про проведення державної реєстрації юридичної особи, яка утворена в результаті перетворення:***
відомості відсутні

***Назва установчого документа:***
відомості відсутні

***Дані про наявність відмітки про те, що юридична особа створюється та діє на підставі модельного статуту:***
відомості відсутні

***Дані про відокремлені підрозділи юридичної особи: найменування та місцезнаходження відокремленого підрозділу, його ідентифікаційний код***
відомості відсутні

***Дані про перебування юридичної особи у процесі провадження у справі про банкрутство, санації, зокрема відомості про розпорядника майна, санатора:***
відомості відсутні

***Відомості про перебування юридичної особи у процесі припинення:***
відомості відсутні

***Відомості про строк, визначений засновниками (учасниками) юридичної особи, судом або органом, що прийняв рішення про припинення юридичної особи, для заявлення кредиторами своїх вимог:***
відомості відсутні

***Дата та номер запису про державну реєстрацію припинення юридичної особи, підстава для його внесення:***
відомості відсутні

***Дата та номер запису про відміну державної реєстрації припинення юридичної особи, підстава для його внесення:***
відомості відсутні

***Дані про юридичних осіб, правонаступником яких є зареєстрована юридична особа:***
відомості відсутні

***Дані про юридичних осіб-правонаступників: повне найменування та місцезнаходження юридичних осіб-правонаступників, їх ідентифікаційні коди:***
відомості відсутні

***Номер та дата розпорядження про скасування реєстрації випуску акцій, винесеного уповноваженою особою Національної комісії з цінних паперів та фондового ринку:***
відомості відсутні

***Місцезнаходження реєстраційної справи:***
Голосіївська районна в місті Києві державна адміністрація

***Відомості, отримані в порядку взаємного обміну інформацією з відомчих реєстрів органів статистики, Міндоходів, Пенсійного фонду України:***

*Дата та номер запису про взяття та зняття з обліку, назва та ідентифікаційні коди органів статистики, Міндоходів, Пенсійного фонду України, в яких юридична особа перебуває на обліку:*

10.09.2002, ГОЛОВНЕ УПРАВЛІННЯ РЕГІОНАЛЬНОЇ СТАТИСТИКИ, 21680000
24.09.2002, 7778, ГОЛОВНЕ УПРАВЛІННЯ ДФС У М.КИЄВІ, ДПІ У ГОЛОСІЇВСЬКОМУ РАЙОНІ (ГОЛОСІЇВСЬКИЙ РАЙОН М.КИЄВА), 39439980 (дані про взяття на облік як платника податків)
12.09.2002, 0421228, ГОЛОВНЕ УПРАВЛІННЯ ДФС У М.КИЄВІ, ДПІ У ГОЛОСІЇВСЬКОМУ РАЙОНІ (ГОЛОСІЇВСЬКИЙ РАЙОН М.КИЄВА), 39439980 (дані про взяття на облік як платника єдиного внеску)

Не підлягає постановці на облік в ПЕНСІЙНОМУ ФОНДІ УКРАЇНИ у зв'язку з прийняттям Закону України від 04.07.2013 № 406-VII "Про внесення змін до деяких законодавчих актів України у зв'язку з проведенням адміністративної реформи"

*Дата надходження від органів Міндоходів, Пенсійного фонду України до державного реєстратора документів (повідомлень, інформації), передбачених Законом України "Про державну реєстрацію юридичних осіб, фізичних осіб-підприємців та громадських формувань", у зв'язку з припиненням юридичної особи із зазначенням прізвища, імені та по батькові посадової особи, яка підписала документ:*

відомості відсутні

*Дані органів статистики про основний вид економічної діяльності юридичної особи, визначений на підставі даних державних статистичних спостережень відповідно до статистичної методології за підсумками діяльності за рік:*

81.10 Комплексне обслуговування об'єктів

*Дані про реєстраційний номер платника єдиного внеску, клас професійного ризику виробництва платника єдиного внеску за основним видом його економічної діяльності:*

0421228, 2

*Термін, до якого юридична особа перебуває на обліку в органі Міндоходів за місцем попередньої реєстрації, у разі зміни місцезнаходження юридичної особи:*

відомості відсутні

***Інформація про здійснення зв'язку з юридичною особою:***

2680259

***Дані про реєстраційні дії:***

Включення відомостей про юридичну особу; 14.02.2005 10681200000003656; Демешко Вікторія Вікторівна; Голосіївська районна у місті Києві державна адміністрація

Державна реєстрація змін до установчих документів юридичної особи; 03.06.2005 10681050001003656; Петриченко Людмила Юріївна; Голосіївська районна у місті Києві державна адміністрація; інші зміни

Внесення змін до відомостей про юридичну особу, що не пов'язані зі змінами в установчих документах; 31.05.2012 10681070003003656; Берковець Тетяна Іванівна; Голосіївська районна в місті Києві державна адміністрація; зміна видів діяльності

Державна реєстрація змін до установчих документів юридичної особи; 24.05.2013 10681050004003656; Кіщенко Анжела Анатоліївна; Голосіївська районна в місті Києві державна адміністрація; інші зміни

Внесення змін до відомостей про юридичну особу, що не пов'язані зі змінами в установчих документах; 24.09.2015 10681070005003656; Іванюха Олег Володимирович; Печерська районна в місті Києві державна адміністрація; зміна додаткової інформації

Державна реєстрація змін до установчих документів юридичної особи; 01.12.2016 10681050007003656; Шевкова Оксана Вікторівна; Приватний нотаріус Шевкова О. В.; інші зміни

Внесення змін до відомостей про юридичну особу, що не пов'язані зі змінами в установчих документах; 08.04.2019 10681070008003656; Сальваровська Ніна Ігорівна; Приватний нотаріус Сальваровська Н.І.; зміна місцезнаходження

***Номер, дата та час формування витягу:***

1005394374, 30.05.2019 18:57:18

Єдиний державний реєстр юридичних осіб, фізичних осіб-підприємців та громадських формувань знаходиться у стані формування. Інформація про юридичних осіб, фізичних осіб-підприємців та громадських формувань зареєстрованих до 01.07.2004 та не включених до Єдиного державного реєстру юридичних осіб, фізичних осіб-підприємців та громадських формувань отримується в органі виконавчої влади, в якому проводилась державна реєстрація.

Відповідно до п. 2 наказу Міністерства юстиції України від 31.03.2015 № 466/5 "Про деякі питання надання відомостей з Єдиного державного реєстру юридичних осіб та фізичних осіб-підприємців" виписки, витяги та довідки в паперовій та електронній формах відповідно до Закону України "Про електронні документи та електронний документообіг", мають однакову юридичну силу, автентичність цього документу може бути перевірена на сайті Міністерства юстиції України за адресою: https://usr.minjust.gov.ua/.