N288/163
21.10.2021

1

КИЇВЗЕЛЕНБУД
КОМУНАЛЬНЕ ОБ'ЄДНАННЯ

ВИКОНАВЧИЙ ОРГАН КИЇВСЬКОЇ МІСЬКОЇ РАДИ (КИЇВСЬКА МІСЬКА ДЕРЖАВНА АДМІНІСТРАЦІЯ)

УПРАВЛІННЯ ЕКОЛОГІЇ ТА ПРИРОДНИХ РЕСУРСІВ

КИЇВСЬКЕ КОМУНАЛЬНЕ ОБ'ЄДНАННЯ ЗЕЛЕНОГО БУДІВНИЦТВА ТА ЕКСПЛУАТАЦІЇ ЗЕЛЕНИХ НАСАДЖЕНЬ МІСТА «КИЇВЗЕЛЕНБУД»

(КО «КИЇВЗЕЛЕНБУД»)

вул. Кудрявська,23, м. Київ, 04053 тел./факс (044) 272-40-57 E-mail: info@kyivzelenbud.com
Код ЄДРПОУ 03362123

20.10.2021 № 077/226-4443
на № 08/288-400 від 21.09.2021

Голові постійної комісії
Київської міської ради з питань
екологічної політики
Д. МОСКАЛЮ

Начальнику Управління екології
та природних ресурсів Київської
міської ради (Київської міської
державної адміністрації)
О. ВОЗНОМУ

Про Правила догляду за кронами дерев у місті Києві

Шановний Денисе Денисовичу!
Шановний Олександре Івановичу!

Київським комунальним об'єднанням зеленого будівництва та експлуатації зелених насаджень міста «Київзеленбуд» (далі – КО «Київзеленбуд») опрацьовано витяг з протоколу № 9/12 засідання постійної комісії Київської міської ради з питань екологічної політики від 14.09.2021 щодо розгляду проекту рішення Київської міської ради «Про затвердження Правил догляду за кронами дерев у місті Києві».

Відповідно до прийнятого рішення по пункту 5 Порядку денного засідання постійної комісії Київської міської ради з питань екологічної політики від 14.09.2021 КО «Київзеленбуд» звертається до Вас з проханням розглянути на засіданні постійної комісії з питань екологічної політики Київської міської ради зазначений проект рішення Київської міської ради.

Додатки:

1. Проект рішення на 2 арк. в 1 прим.
2. Додаток до проекту рішення на 14 арк. в 1 прим.
3. Пояснювальна записка до проекту рішення Київської міської ради «Про затвердження Правил догляду за кронами дерев» на 3х арк. в 1 прим.

З повагою

Перший заступник
генерального директора Вадим МОТУЗ

Михайло Олійник
Ольга Самоненко 272 39 95

КИЇВСЬКА МІСЬКА РАДА

II СЕСІЯ IX СКЛИКАННЯ

РІШЕННЯ

_____№_____

ПРОЕКТ

Про затвердження Правил догляду
за кронами дерев у місті Києві

Відповідно до законів України «Про місцеве самоврядування в Україні», «Про столицю України - місто-герой Київ», «Про благоустрій населених пунктів», на виконання Наказу Міністерства будівництва, архітектури та житлово-комунального господарства України від 10.04.2006р. № 105 «Про затвердження Правил утримання зелених насаджень у населених пунктах України» Київська міська рада

ВИРІШИЛА:

1. Затвердити «Правила догляду за кронами дерев у місті Києві» згідно з додатком.

2. Департаменту інформаційно-комунікаційних технологій виконавчого органу Київської міської ради (Київської міської державної адміністрації) вжити заходів з розширення функціональності інформаційно-аналітичної системи «Управління майновим комплексом територіальної громади міста Києва» новою підсистемою (модулем) та/або внести відповідні зміни до наявних підсистем (модулів) для забезпечення розроблення електронного реєстру дерев, що перебувають на балансі комунальних підприємств територіальної громади міста Києва.

3. КО «Київзеленбуд» передбачати на постійній основі проведення заходів з підвищення кваліфікації робітників, які зайняті на роботах по обрізуванню та догляду за кронами дерев.

4. Взяти до відома, що фінансування проведення заходів, зазначених у пункті 2 цього рішення, здійснюється за кошти місцевого бюджету щорічно, що передбачається у встановленому порядку.

5. Контроль за дотриманням вимог цих Правил покласти Департамент міського благоустрою виконавчого органу Київської міської ради (Київської міської державної адміністрації) та Управління екології та природних ресурсів виконавчого органу Київської міської ради (Київської міської державної адміністрації). У разі порушення встановлених вимог цих Правил передбачити відповідальність відповідно до чинного законодавства України.

6. Оприлюднити це рішення у спосіб, визначений чинним законодавством України.

7. Контроль за виконанням цього рішення покласти на постійну комісію Київської міської ради з питань екологічної політики.

Київський міський голова Віталій КЛИЧКО

ПОЯСНЮВАЛЬНА ЗАПИСКА
до проекту рішення Київської міської ради
Про затвердження Правил догляду за кронами дерев у місті Києві

1. Обґрунтування необхідності прийняття рішення

Протягом останнього періоду набуває великого соціально – екологічного значення питання догляду за кронами дерев, зокрема в частині обрізування, який здійснюють, у тому числі, непрофесійні організації, що призводить до пошкодження дерев, їх естетичного вигляду, порушення балансу функціонування біологічних процесів, вразливості до шкідників та хвороб тощо.

Чинні на сьогоднішній день Правила утримання зелених насаджень у населених пунктах України, затверджені наказом Міністерства будівництва, архітектури та житлово-комунального господарства України від 10.04.2006 № 105, які регулюють питання формування, утримання та догляду за зеленими насадженнями, а також вимоги яких поширюються на установи, підприємства, організації та громадян, які власне займаються проектуванням, створенням, ремонтом і утриманням зелених насаджень, наразі є застарілими нормами щодо догляду за зеленими насадженнями з огляду на передовий європейський досвід, а також враховуючи зміни у сучасному підході до озеленення міських зелених зон (зокрема поширення висаджування високодекоративних інтродукованих видів деревних рослин) та особливо зміни кліматичних умов урбанізованого середовища існує потреба в прийнятті рішення, що буде регулювати питання догляду за кронами деревних рослин.

Даний проект рішення передбачає структуризацію та деталізацію заходів догляду за кронами дерев у м. Києві за метою їх проведення та біологічними особливостями видового складу, а також формування цілісного підходу до проведення робіт з обрізки крон дерев у міському середовищі. Положеннями Правил догляду за кронами дерев у місті Києві (далі – Правила) передбачено комплексну систему доглядних робіт за зеленими насадженнями починаючи з молодого віку (від моменту посадки дерева на постійне місцезростання) та впродовж усього періоду життя організму дерева.

Зокрема Правилами затверджується система здійснення обрізування у порядку, що передбачає формування Завдання на проведення догляду за кронами дерев, яке повинно складатись фахівцями та містити повну інформацію щодо необхідних заходів та термінів їх проведення, з подальшим інформуванням громадськості для уникнення соціального конфлікту з даного питання, та передбаченням відповідальності за недотримання вимог Правил.

Разом з тим, у зв'язку з поширенням серед мешканців територіальної громади м. Києва резонансного питання щодо моніторингу стану та ведення електронного реєстру дерев у м. Києві, з метою формування комплексної системи відображення даних та забезпечення можливості здійснення подальшого контролю за деревними насадженнями, даним рішенням передбачено розробку відповідної підсистеми (модуля), що забезпечить

ведення електронного реєстру дерев, які перебувають на балансі комунальних підприємств територіальної громади міста Києва з відповідною геоприв'язкою кожного окремого дерева.

2. Мета і шляхи її досягнення

Метою прийняття даного рішення є врегулювання питання догляду за зеленими насадженнями, зокрема деревами, для їх охорони та збереження у місті Києві, утримання у здоровому впорядкованому стані, створення та формування високодекоративних, стійких до зростання в умовах міського середовища насаджень, а також визначення правових та організаційних засад догляду за деревними насадженнями, спрямованих на забезпечення сприятливих умов життєдіяльності людини.

Правила догляду за кронами дерев будуть сприяти впровадженню єдиної політики з озеленення міста, а саме передбачатимуть комплексний і системний підхід до забезпечення належного утримання зелених насаджень в м. Києві, сприятимуть цілісності просторового розвитку зеленої інфраструктури, оскільки метою запровадження цих Правил є конкретизація та деталізація проведення робіт з обрізки крон дерев, із зазначенням критеріїв правильності, та поліпшення підходу до виконання робіт, зважаючи на видовий склад, що напрацьовані з науковим обґрунтуванням та практичним застосуванням.

3. Загальна характеристика та основні положення проекту рішення

Правила розроблені відповідно до Правил благоустрою міста Києва, затверджених рішенням Київської міської ради від 25.12.2008 № 1051/1051 (зі змінами та доповненнями), Правил утримання зелених насаджень в населених пунктах України, затверджених наказом Міністерства будівництва, архітектури та житлово – комунального господарства України від 10.04.2006 № 105, на основі науково-методичних рекомендацій наукових установ та з використанням матеріалів V видання німецького науково-дослідного товариства ландшафтного розвитку і будівництва (FLL) «ZTV – догляд за деревами. Додаткові технічні договірні умови та директиви щодо догляду за деревами».

4. Правові аспекти

Проект рішення підготовлений у відповідності до вимог статті 26 Закону України «Про місцеве самоврядування в Україні», з урахуванням пунктів Правил утримання зелених насаджень у населених пунктах України, затверджених наказом Міністерства будівництва, архітектури та житлово-комунального господарства від 10.04.2006 № 105, Статуту Київського комунального об'єднання зеленого будівництва та експлуатації зелених насаджень міста «Київзеленбуд», затвердженого розпорядженням Київської міської державної адміністрації від 18.01.2002 № 63.

5. Фінансово-економічне обґрунтування

Реалізація даного рішення потребує додаткового щорічного бюджетного фінансування на розробку, впровадження та функціонування у подальшому відповідної підсистеми (модуля) інформаційно-аналітичної системи «Управління майновим комплексом територіальної громади міста Києва», що забезпечить ведення електронного реєстру дерев з геоприв'язкою до місцерозташування. Виконання заходів, визначених проектом рішення, передбачено за рахунок міського бюджету.

6. Позиція заінтересованих органів

Проект рішення врегульовує питання здійснення заходів з проведення догляду за кронами дерев на територіях зеленого господарства м. Києва, зокрема у частині їх обрізування.

7. Регіональний аспект

Реалізація положень даного рішення забезпечить можливість здійснення дієвого контролю за проведенням належних заходів по догляду за кронами дерев, збереження їх в здоровому стані, створення та ведення реєстру дерев.

8. Громадське обговорення

Не потребує громадських обговорень.

9. Прогноз соціально – економічних та інших наслідків прийняття рішення.

Прийняття даного рішення дозволить запровадити здійснення догляду за кронами дерев з урахуванням всіх біологічних та технічних аспектів провадження да ного виду діяльності, забезпечити утримання деревних насаджень у належному стані, створити передумови для довготривалої експлуатації та збереження середовищетвірної функції.

Додаток
до рішення Київської міської ради
від _____№_____

Правила догляду за кронами дерев у місті Києві

1. Загальні положення.

1.1. Правила догляду за кронами дерев на території міста Києва (далі – Правила) розроблені з метою охорони та збереження зелених насаджень у місті Києві (далі - зелені насадження) і утримання їх у здоровому впорядкованому стані, створення та формування високодекоративних, стійких до несприятливих умов навколишнього природного середовища насаджень.

1.2. Правила розроблені у відповідності до Закону України «Про благоустрій населених пунктів», Правил утримання зелених насаджень в населених пунктах України, затверджених наказом Міністерства будівництва, архітектури та житлово-комунального господарства України від 10.04.2016 № 105, на основі науково-методичних рекомендацій наукових установ та з використанням матеріалів 5-го видання німецького науково-дослідного товариства ландшафтного розвитку і будівництва (FLL) «Додаткові технічні договірні умови та директиви щодо догляду за деревами – ZTV – догляд за деревами».

1.3. Правила визначають правові та організаційні засади догляду за деревними насадженнями, спрямовані на забезпечення сприятливих умов життєдіяльності людини та збереження зелених насаджень на території міста.

1.4. Правила є обов'язковими для виконання всіма установами, підприємствами, організаціями та громадянами, які займаються проектуванням, створенням, ремонтом і утриманням зелених насаджень, розташованих на території міста.

1.5. Дерево є живим організмом, частини структури якого впливають одне на одного так, що вони функціонують разом як біологічна система та який володіє сукупністю властивостей: обмін речовин, ріст, розвиток, розмноження, спадковість. Оскільки умови зростання дерев в міському середовищі є ускладненими, враховуючи високий ступінь впливу абіотичних, біотичних та антропогенних факторів на зелені насадження в межах міста, обрізування з врахуванням наведених правил є обов'язковим заходом для формування дерев як структур біологічної системи.

1.6. Основним доглядом за кронами дерев є заходи з обрізування. Розрізняють два основних типи обрізування: формувальне та санітарне обрізування крони дерев.

1.7. Догляд за кронами вікових дерев, що є об'єктами природно – заповідного фонду України здійснюється з врахуванням наведених правил та у відповідності до природоохоронного законодавства.

1.8. Проведення робіт з догляду за кронами дерев, а саме обрізування, здійснюється після попереднього візуального обстеження та з урахуванням індивідуальних біологічних особливостей видів дерев.

1.8.1. Для здійснення обрізування дерев виконавцем робіт формується Завдання на проведення догляду за кронами дерев за встановленою формою (додаток 1).

1.8.2. При виконанні робіт виконавець зобов'язаний здійснити візуальну перевірку дерева щодо наявності пошкоджень, які можуть загрожувати безпеці руху транспорту і пішоходів. Про виявлені пошкодження слід невідкладно проінформувати балансоутримувача зелених насаджень.

1.8.3. Оприлюднення інформації про заходи здійснення догляду за кронами дерев здійснювати у порядку, визначеному рішенням Київської міської ради від 08.07.2021 № 1588/1629 «Про оприлюднення інформації щодо проведення обстеження, обрізки та видалення зелених насаджень в місті Києві».

2. Визначення термінів:

2.1. Догляд за кронами дерев – комплекс заходів з обрізування крон зелених насаджень спрямований на підтримання, забезпечення чи відновлення нормального росту та розвитку рослин.

Стрижка – це спосіб формування рослин, який застосовують для того, щоб досягти потрібної щільності розміщення пагонів на периферії крони, підтримання чи створення фігурних (стрижених) форм крони.

Високодекоративні зелені насадження – зелені насадження, що характеризуються однією чи декількома декоративними особливостями (відмінностями), наприклад особливості форми крони, листя, виразне цвітіння тощо.

Дефоліація крони – явище опадання листя з рослин за наслідками впливу на рослину абіотичного чи антропогенного стресу.

Заболонь – зовнішній молодий фізіологічно активний шар деревини.

Ступінь припинення росту – категорія пошкодження дерева, що визначається переломом стовбура, обдиром кори понад 30% його периметра незалежно від довжини за висотою стовбура, обшморгом крони більше половини її довжини, обдиром та обломом скелетних коренів понад половину периметра стовбура, а також повалені дерева та ті, що мають нахил, спричинений дією антропогенних факторів, більше 30 % від вертикальної осі.

Ступінь неприпинення росту – категорія пошкодження дерева, до якої належать дерева з обломом вершин або обшморгом крони від 1/3 до 1/2 її довжини, обдиром кори 10-30 % периметра стовбура незалежно від його довжини за висотою стовбура, обдиром та обломом скелетних коренів від 1/4 до 1/2 периметра стовбура, обламаними, обрубаними, обрізаними боковими гілками, а також дерева, що мають нахил, спричинений дією антропогенних факторів, до 30 % від вертикальної осі, без відриву коренів.

2.2. Інші терміни та визначення вживаються у відповідності до визначення термінів згідно з розділом 2 Правил утримання зелених насаджень у населених пунктах України, затверджених наказом Міністерства будівництва, архітектури та житлово-комунального господарства України від 10.04.2016 р. № 105.

3. Мета догляду за кронами дерев

3.1. Створення та формування високодекоративних зелених насаджень, в особливості подовження їх життєздатності та збереження здорового та впорядкованого стану якомога довше, зважаючи на високий ступінь впливу абіотичних, біотичних та антропогенних факторів на зелені насадження в межах міста, а також забезпечення безпеки руху транспорту та пішоходів.

3.2. У забудованих районах та поблизу автомобільних доріг крони дерев перебувають в особливому режимі догляду, що є обов'язковим, так як дерева характеризуються меншою життєздатністю з причин механічного пошкодження, ущільнення та герметизації ґрунту, високого рівня забруднення повітря, викопування, перекопування, засипання ґрунту в зоні коренів, зимового посипання доріг тощо.

4. Догляд за кронами зелених насаджень у м. Києві є обов'язковим для виконання громадянами, а також підприємствами, установами, організаціями, незалежно від форми власності, які займаються проектуванням, створенням, ремонтом та/або утриманням зелених насаджень, розташованих на території міста Києва. Щодо зелених насаджень, що знаходяться на земельних ділянках приватної форми власності, наведенні правила носять рекомендаційний характер.

4.1. Догляд за кронами зелених насаджень у м. Києві проводиться:

- на територіях підприємств, установ, організацій - підприємствами, установами, організаціями або комунальними підприємствами по утриманню зелених насаджень м. Києва на договірних умовах з підприємством, що має фаховий персонал, технічне забезпечення, позитивний досвід виконання відповідних робіт;
- у місцях загального користування - спеціалізованими підприємствами зеленого господарства, визначеними Управлінням екології та природних

ресурсів виконавчого органу Київської міської ради (Київської міської державної адміністрації), які укомплектовані спеціальною технікою, механізмами, кваліфікованим персоналом та на підставі договору з балансоутримувачем.

4.2. Контроль по догляду за зеленими насадженнями загального користування покладається на балансоутримувача та здійснюється постійно. Відповідними власниками чи балансоутримувачами зелених насаджень визначається потреба у догляді за кронами дерев, виходячи із цілісного санітарного, естетичного стану дерев, їх біологічних та декоративних особливостей.

Обрізування крон дерев у м. Києві здійснюється відповідно до чинного законодавства, зокрема Правил утримання зелених насаджень у населених пунктах України, затверджених наказом Міністерства будівництва, архітектури та житлово-комунального господарства України від 10.04.2006 №105, та цих Правил.

4.3. Виконавець робіт несе відповідальність за обрізування (пошкодження) дерев до ступеня неприпинення та припинення росту відповідно до чинного законодавства України.

5. Догляд за кронами дерев

5.1. Для нормального росту й правильного розвитку дерев в урбанізованому середовищі здійснюють догляд за кроною протягом усього життя рослин. Формуюче обрізування проводять з листопада до початку сокоруху та/або влітку під час сокоруху. Гарноквітуючі рослини обрізають після цвітіння. Санітарне обрізування – видалення порослі, сухих, пошкоджених та тих, що перетинаються гілок проводять впродовж року.

Для формування життєздатних, здорових зелених насаджень при проведенні посадкових робіт враховується якісний стан садивного матеріалу, зокрема співвідношення розвитку надземної частини та кореневої системи рослин, яка також потребує догляду. При висаджуванні молодих дерев передбачається оцінка грунтів та часткова або повна їх заміна у посадковій ямі, підживлення новостворених насаджень, облаштування пристовбурових кіл та протягом 2-3 років забезпечення регулярного поливу молодих дерев.

Також протягом наступних років приживлюваності та розвитку дерев унеможливлювати ущільнення грунту в зоні кореневої системи, його засолення, не допускати виконання будь-яких земляних робіт, що можуть призвести до пошкодження кореневої системи.

5.2. Обрізування крон є одним із найважливіших прийомів у системі заходів під час догляду за деревними насадженнями в умовах населених

пунктів. Головна мета обрізування полягає у забезпеченні безпечного, для людей та їхнього майна, існування зелених насаджень та утримання останніх у здоровому та належному санітарно – технічному і естетичному стані.

5.2.1. При формуванні та обрізуванні крон або окремих гілок дерев застосовувати принцип максимального збереження крони.

5.3. Згідно з Правилами утримання зелених насаджень у населених пунктах України, затвердженими наказом Міністерства будівництва, архітектури та житлово-комунального господарства України від 10.04.2006 №105, догляд за кронами дерев передбачає такі види обрізування як формувальне та санітарне.

Здійснення формувального обрізування зелених насаджень, що є об'єктами природно – заповідного фонду України заборонено.

5.3.1. **Формувальне обрізування крони** дерев проводять у молодих дерев на етапі їх вегетативного розвитку з метою збереження природної або створення штучної форми рослин (кулястої, колоноподібної, конусоподібної, кулеподібної тощо) та рівномірного розташування скелетних гілок.

Формувальному обрізуванню підлягають всі новостворені насадження (солітери, рядові та алейні посадки).

При формуванні крони дерев в алейній посадці та для солітерів також головним завданням є закладання трикутної форми крони (з урахуванням природної форми) лишаючи ширшими гілки нижнього ярусу та зменшуючи їх ширину до верху з метою кращого освітлення крони, стабілізації та механічної стійкості самого дерева.

Формувальне обрізування крон дерев обов'язково проводиться впродовж 5 років після посадки на постійне місцезростання, з метою формування правильної, симетричної, здорової, стабільної, декоративної крони та штамбу дерева.

При формуванні штамбу дерева передбачається щорічне, впродовж 3 років, видалення гілок до висоти 2 м., над пішохідним просвітом чи велодоріжкою - 2,5 м., над проїзною частиною до 4 м.

Подальший догляд передбачається впродовж життєдіяльності дерева за необхідності.

Терміни та особливості формувального обрізування:

- обрізування здійснюється впродовж року у хвойних (краще переносять обрізування у літній період) та до початку активного сокоруху (жовтень – березень) у листопадних дерев, допускається обрізування у період вегетативного розвитку (червень-липень);

- формувальне обрізування деревних видів ялівців, туї, модрини та всіх видів листяних дерев не проводиться з початку серпня до середини листопада, що пов'язано із процесом здерев'яніння молодих пагонів поточного року.

При формувальному обрізуванні видаляються однорічні прирости та гілки, що перетинаються чи направлені в середину крони, конкуруючі до стовбура, а також, що мають гострий кут відхилення від центрального стовбура вгору гілля задля уникнути їхнього обламування. Найоптимальнішим кутом відхилення вважається кут у межах 30-60 градусів відхилення від вертикальної осі стовбура. Обростаючі гілки та гілки 3-го порядку мають обрізуватись секатором або ножівкою, накладаючи коректний зріз не лишаючи пеньків та не травмуючи гілку, що залишається.

Оптимальною глибиною обрізування за один прийом складає до 20 % об'єму крони для дорослих дерев та до 35% у молодих.

Розрізняють слабке, помірне і сильне обрізування, ступінь якого залежить від виду дерева, його віку і стану крони:

слабке: видалення до 10% об'єму крони;

середнє: видалення 10-30% об'єму крони;

сильне: видалення 30-50%, об'єму крони.

Крони швидкорослих порід у місцях, де потрібно зберігати певну висоту і форму, обрізують щороку і один раз за 2-4 роки у повільнорослих (в'яз, дуб і липа). При обрізуванні повільноростучих дерев в основному вкорочують однорічні прирости і лише окремі гілки обрізують до дво-трирічної деревини.

5.3.2. **Санітарне обрізування крони дерев** є основним заходом по догляду за кронами дерев, зокрема пошкоджених, для створення кращого освітлення та провітрювання крони.

Санітарне обрізування крони спрямоване на:

- видалення старих, хворих, сухих, пошкоджених гілок;
- видалення мертвої деревини;
- видалення порослевих гілок;
- видалення омели білої;
- видалення гілок, спрямованих всередину крони або зближених одна з одною;
- видалення пагонів, що відходять від центрального стовбура вгору під гострим кутом, щоб уникнути їхнього обламування;
- прорідження крони.

Санітарне обрізування проводиться щорічно впродовж року (найкращий період протягом вегетаційного періоду) таким чином, щоб крона дерев лишалась механічно міцною симетричною та декоративною.

5.3.3. Стрижка є топіарною або фігурною обрізкою зеленої маси крони дерев, що застосовується з метою створення та підтримання у подальшому декоративної форми дерев (ф. кулі, конусу, кубу, піраміди, спіралі тощо).

Топіарне формування крони розпочинають у молодому віці дерев та підтримують протягом усього життя рослини.

Топіарна стрижка проводиться впродовж вегетативного розвитку пагонів (літній період) у кратності визначеній особливостями та швидкістю росту окремого виду дерев та за мірою необхідності.

Стрижка не супроводжується потребою в обробці ран.

6. Формування та санітарне обрізування крони вуличних насаджень проводиться згідно з вимогами ДБН Б.2.2-5:2011 «Благоустрій територій», ДБН В.2.3-5:2018 «Вулиці та дороги населених пунктів», ДСТУ 3587-97 «Безпека дорожнього руху. Автомобільні дороги, вулиці та залізничні переїзди. Вимоги до експлуатаційного стану» та іншими вимогами чинного законодавства, з метою забезпечення безперешкодного руху транспортних засобів, пішоходів і прибиральних машин, а також забезпечення видимості технічних засобів організації дорожнього руху.

7. При обрізуванні крони дерев забороняється:

- обрізати бензопилою обростаючі гілки, гілки 2-го і 3-го порядку;
- зрізати гілки першого порядку товщі ніж 10 см в діаметрі;
- проводити обрізування при температурі повітря нижче – 5^0С;
- проводити обрізування дерев у період активного сокоруху (обрізування видів дерев схильних до посиленого виділення соку, таких як клен, береза, горіх тощо, проводять після розпускання листя);
- залишати «пеньки» або злами на місцях зрізу гілок внаслідок відмирання яких може утворитись дупло або можуть спричинити всихання гілки та пагона заміщення;
- допускати обриви кори на живій деревині нижче місця зрізу;
- замазувати місця зрізу фарбою або іншими речовинами що не мають фунгіцидних властивостей контактної дії;
- знімати зелену масу більш ніж 20-25% від обсягу вегетуючої крони за один етап обрізування.

8. Обрізування крони дерев

8.1. Необхідні втручання повинні здійснюватися якомога раніше, щоб місця обрізування залишалися невеликими та за можливості уникати наслідків пошкоджень та подальших заходів з обрізування.

8.2. Обрізування крони дерев здійснюється за наступними вимогами :

- обрізування слід виконувати так, щоб зберегти гілкове кільце для кращого загоєння рани;
- не залишати пнів на гілках;
- обрізування на гілковому кільці проводити так, щоб вища точка лінії обрізу лежала за межами ребра кори, що проходить у розвилці (*рис. 1*);
- при укороченні гілок проводити обрізування до пагона заміщення;
- видаляти або вкорочувати конкурентні пагони у молодих дерев;
- видаляти бічні гілки з врослою корою, гілки, які перехрещуються, труться або зламані;
- обрізування проводити таким чином, щоб поступово утворювалась вторинна крона;
- зріз однорічних пагонів робиться косим, під кутом 45^0 до вертикальної осі гілки.

Рисунок 1: Виконання обрізування



Місце приєднання гілки з гілковим кільцем



Обрізування гілки з гілковим кільцем



Обрізування гілки без гілкового кільця



Обрізування мертвої гілки



Місце приєднання гілки з врослою корою



Обрізування гілки з врослою корою



Обрізування гілки/стовбурця того самого порядку

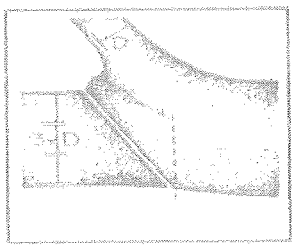

Обрізування до пагона заміщення

*Рекомендовано проводити дезінфекцію робочого інструменту до та після обрізування кожного дерева з метою запобігання перенесення та поширення грибкових захворювать від рослини до рослини.

9. Обробка ран проводиться на місці зрізу відразу після обрізування рівномірно на всій поверхні зрізу при діаметрі кільця 3-10 см та на краю рани і прилеглої заболоні при діаметрі зрізу >10 см. Місце зрізу має бути гладеньким. Рани діаметром до 2 см не оброблюються.

Обробку ран рекомендується проводити розчином фунгіцидів з діючою речовиною: карбоксилу, тіофанат-метилу, гідроксиду міді, хлорокису міді, сульфату міді. Не застосовувати садовий вар чи масляну фарбу.

10. Після проведення формувального обрізування крони молодих дерев доцільно передбачити підживлення дерева (протягом 5-ти років після посадки) з метою відновлення пошкоджених тканин, затягування ран та стимулювання активного росту (у весняний період та першу половину літа – внесенням азотних добрив, у другу половину літа та осінній період – калійно-фосфорних добрив, зокрема рекомендовано вносити комплексні добрива, що містять макро- та мікроелементи).

11. На будівельних майданчиках передбачати огороджування зелених насаджень для запобігання їх пошкодженню, а саме огороджувати стовбури дерев, кореневу систему у радіусі проекції крони дерева, але не менше 2 м в радіусі від стовбура дерева, для уникнення ущільнення грунту в кореневій зоні, убезпечення крони дерев від пошкоджень, ламання гілок будівельною технікою, запобігання обдиру кори стовбура.

12. Здійснювати убезпечення крони дерев від зламу у випадках при необхідності збереження певної форми (габітусу) дерева, коли певний вид дерев погано капсулює поранення, при гострому куті розташування гілок чи паралельному розташуванні з великим навантаженням зеленою масою, де є загроза їх зламу.

13. У дерев, які знаходяться поблизу місць руху транспорту та пішоходів потрібно поступово створювати необхідний просвіт. При цьому з боку, де ведеться обрізування, треба зберігати як мінімум половину крони. Під час виховної і формувальної фази потрібно прагнути до виваженого балансу між висотою стовбура і загальною висотою дерева. Висота стовбура зазвичай повинна становити щонайменше 50 % загальної висоти, висота крони - не менше 40 %.

13.1. **Обрізування крони дерев вуличних насаджень для профілю просвіту**

13.1.1. Формування просвіту (*рис. 2*) потрібно розпочинати вже на стадії молодого дерева.

13.1.2. Початок крони потрібно вибирати в залежності від виду дерева, його форми, призначення сусідніх ділянок і топографії так, щоб запланований

просвіт міг бути сформований і збережений. Якщо, наприклад, висота стовбура має становити 4,50 м, то цього слід досягти за 4-5 заходів з обрізування. Заходи з обрізування повинні проводитися регулярно раз на два-три роки.

13.1.3. Потрібно вчасно запобігати виникненню в ділянці майбутнього стовбура гілок діаметром більше 5см.

Рисунок 2: Приклад формування просвіту для доріг без споруд

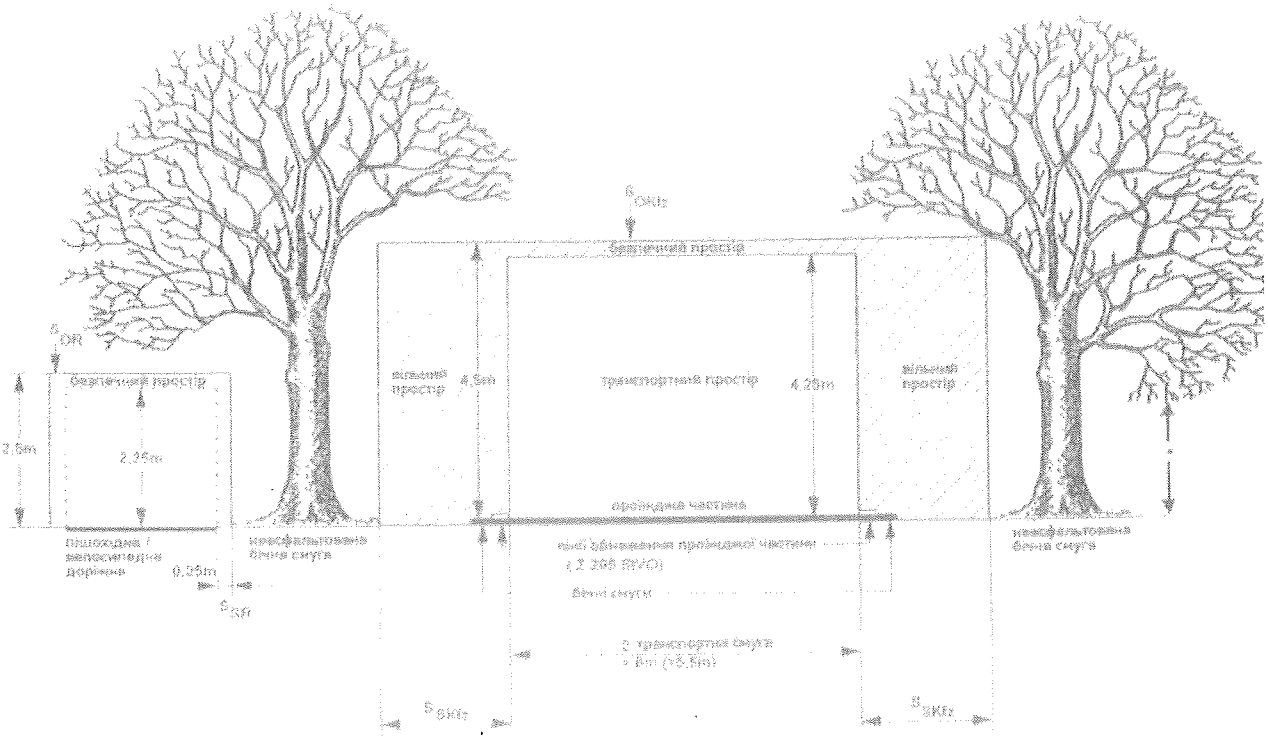

14. Прорідження крони дерев

14.1. Заходи з прорідження крони поділяють за обсягом частки обростаючих гілок першого порядку і скелетних гілок третього порядку, які потрібно видалити на: легкі (5%), середні (10%), сильні (15 %).

14.2. Крім того, потрібно зрізати гілки, які ростуть занадто густо, зберігаючи обрис крони, а також проріджувати зайві пагони.

14.3. Характерну форму (габітус) дерева змінювати не можна.

14.4. У дерев з чіткими ознаками старіння зовнішніх частин крони і розвитку вторинної крони потрібно вкорочувати відмираючі частини в необхідному обсязі (укорочення крони) і виконувати роботи з догляду за кроною.

14.5. Окремі гілки потрібно вкорочувати у відповідності до вимог безпеки руху і/або оточення дерева.

14.6. У разі необхідності слід проріджувати прилеглі частини крони і/або інші ділянки крони.

Додаток 1
До п. 1.8.1. Правил догляду
за кронами дерев у місті Києві

ЗАВДАННЯ №
на проведення догляду за кронами дерев

«___»_____20__ р.

Виконавець робіт_____
(назва спеціалізованого підприємства)

Об'єкт_____
_____
(найменування об'єкта, де здійснюється догляд, адреса)

балансоутримувач, власник чи користувач зелених насаджень _____
_____

Загальні відомості про обстеження зелених насаджень:

1. Визначення стану зелених насаджень (добрий, задовільний, незадовільний) та мети проведення доглядних робіт (в тому числі відповідно до ключових показників):
   _____
   _____
   _____
   _____
   _____
   _____

2. Заходи здійснення догляду за кронами дерев (зазначається вид обрізки):
   _____

Огляд здійснив_____
(посада)

_____
(прізвище, ім'я, по батькові)

Балансоутримувач (власник, користувач) _____
(посада)

_____
(прізвище, ім'я, по батькові)

Обсяги виконання робіт

№ п/п	Вид дерева	Оцінка стану та короткий опис дефекту	Рішення про вжиття заходів (зазначається вид обрізування)	Кількість дерев (шт.), що підлягають догляду за кронами)	Терміни виконання робіт по догляду за кронами

Виконавець: _____
(підпис)

Балансоутримувач, власник, користувач: _____
(підпис)

*Примітки до заповнення форми Завдання на проведення догляду за кронами дерев (далі – Завдання).

1. Завдання формується виконавцем робіт (представник спеціалізованого підприємства, що залучається до проведення зазначених робіт).

2. Завдання на проведення робіт по догляду за кронами погоджується відповідальною особою балансоутримувачем, власником або користувачем.

*Ключові показники для здійснення догляду за кронами дерев:

1. Формування штамбу та/або крони у молодих дерев.
2. Формування просвіту вуличного простору.
3. Видалення конкуруючого верхівкового пагона.
4. Зменшення довжини гілок, що мають гострий кут відхилення (для гілок у діаметрі понад 10 см).
5. Прорідження крони.
6. Зменшення об'єму крони.
7. Забезпечення балансу крони.
8. Видалення сухих, хворих, пошкоджених гілок та таких, що перетинаються.
9. Видалення порослевих гілок.
10. Видалення неперспективних гілок.
11. Видалення сучків, пеньків, коригування зрізів.
12. Видалення омели білої та трутових грибів.
13. Видалення сухої верхівки та всихаючи гілок.
14. Підтримання природної або штучно створеної форми крони (стрижка).
15. Відновлення симетричності крони дерева.

2

ДЕПУТАТ
КИЇВСЬКОЇ МІСЬКОЇ РАДИ IX СКЛИКАННЯ

Адреса приймальні: 04201, м. Київ, вул. Полярна, 3-а

«02» вересня 2021 р. № 08/279/09/091-384

Голові постійної комісії
Київської міської ради
з питань екологічної політики
Москалю Д.Д.

Шановний Денисе Денисовичу!

Відповідно до рішення Київради від 26.01.2018 №997/5061 «Про ініціативи створення об'єктів благоустрою зеленого господарства міста Києва прошу на найближчому засіданні профільної комісії розглянути і прийняти позитивне рішення щодо ініціативи «Про надання статусу скверу із збереженням об'єктів спортивної інфраструктури земельній ділянці між житловим будинком №20 по вул. Генерала Шаповала та будинком №37-б по вул. Василя Липківського в Солом'янському районі м. Києва»

З повагою

Депутат Київради _____ **В.Турець**

Київська міська рада
29.09.2021 № 08/23413

РОБОЧІ МАТЕРІАЛИ

дані міського земельного кадастру від 27.01.2021

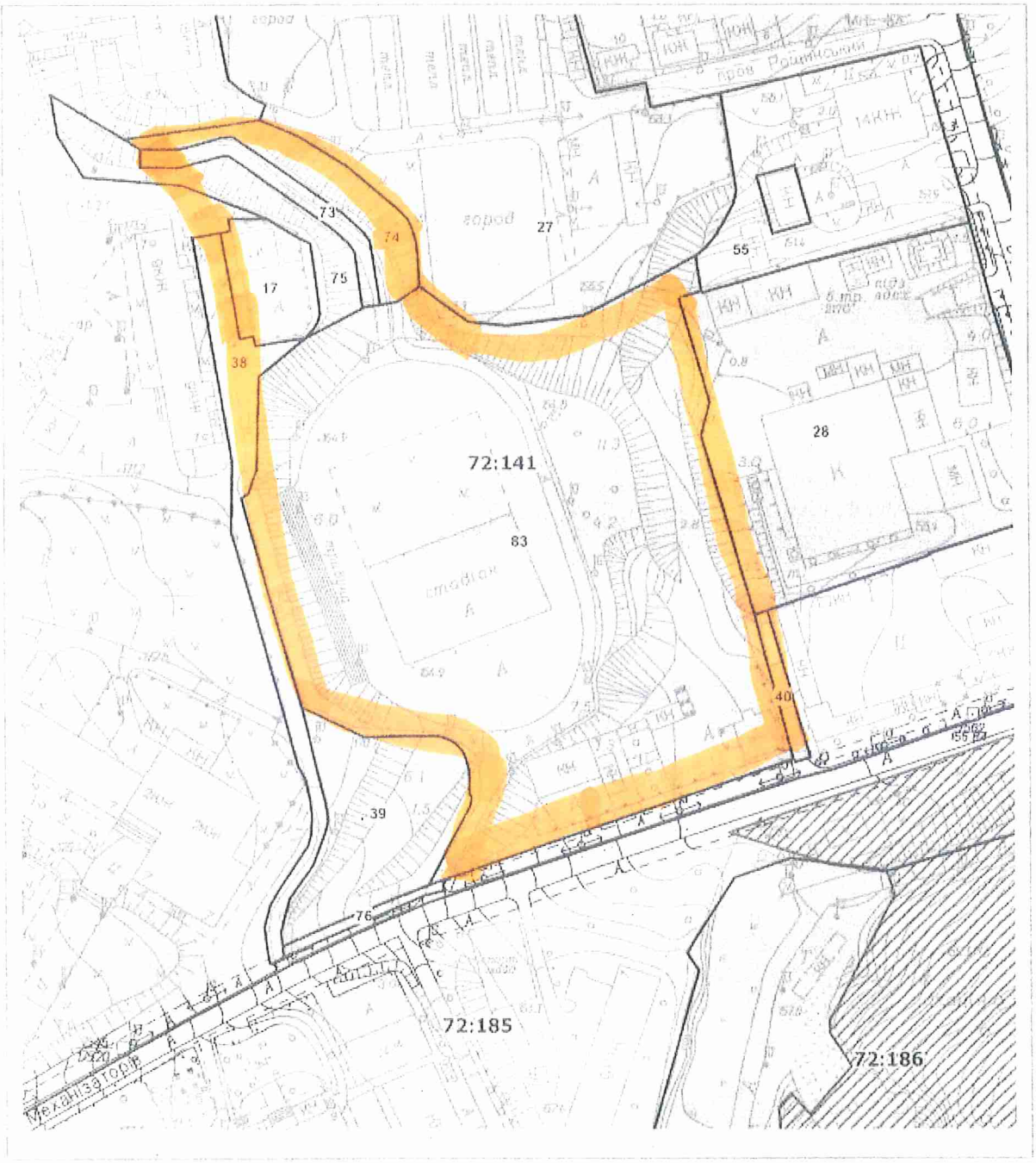

Масштаб 1:2000

РЕЄСТР ЗЕМЕЛЬНИХ ДІЛЯНОК

Код зем. ділянки	Користувач	Адреса зем. ділянки	Площа, кв. м.	Вид права	Дата закінч. права
72:141:0017	Публічне акціонерне товариство "Укртелеком"	вул. Солом'янська, 7б	1000,83		
72:141:0027	Товариство з обмеженою відповідальністю "КийБуд"	вул. Митрополита Василя Липківського, 37г (літера "У")	15937,37	Оренда на 5 років (термін дії скінчився)	15.12.2020
72:141:0028	Національний академічний театр опери та балету України імені Т.Г.Шевченка	вул. Кавказька, 14	10101,81	Постійне користування	
72:141:0038	Землі не надані у власність чи користування		1760,23		
72:141:0039	Товариство з обмеженою відповідальністю "ПБК Буд-Бізнес"	вул. Механізаторів	2650,11	Оренда на 5 років (термін дії скінчився)	19.08.2018
72:141:0040	Землі не надані у власність чи користування	вул. Механізаторів	239,90		
72:141:0055	Комунальне підприємство по утриманню житлового господарства Солом'янського району м.Києва/Приватне акціонерне товариство "Рамзай"	вул. Кавказька, 12	4207,07		
72:141:0073	Комунальне підприємство по утриманню житлового господарства Солом'янського району м.Києва		600,79		
72:141:0074	Землі не надані у власність чи користування		1179,06		
72:141:0075	Землі не надані у власність чи користування		1396,88		
72:141:0076	Землі не надані у власність чи користування	вул. Механізаторів	176,78		
72:141:0083	Солом'янська районна у місті Києві рада	вул. Механізаторів, 18	23169,28	Документ скасовано (Постійне користування)	

5°
Clock Creative Lab
ЖК Династія
Гуртожиток
ДУТа (ДУІКТа)
Барсук (Соломенка)
Еда навынос • Доставка
SOLID ФАБРИКА
КАПИТАЛЬНОГО...
Отдел продаж квартир
в ЖК Соло Парк

5°
Clock Creative Lab
ЖК Династія
Гуртожиток
ДУТа (ДУІКТа)
Барсук (Соломянка)
Еда навынос • Доставка
SOLID ФАБРИКА
КАПИТАЛЬНОГО...
Отдел продаж квартир
в ЖК Соло Парк

ДЕПУТАТ
КИЇВСЬКОЇ МІСЬКОЇ РАДИ IX СКЛИКАННЯ

Адреса приймальні: 04201, м. Київ, вул. Полярна 3-а

« 26 » січня 2020 р. № 08/279/09/091 - 46

Директорові Департаменту
земельних ресурсів виконавчого
органу Київської міської ради
(Київської міської державної адміністрації)
Оленичу П.С.

Шановний Петро Сергійовичу!

Як депутат Київської міської ради, заступник голови постійної комісії Київської міської ради з питань містобудування, архітектури та землекористування, прошу Вас надати робочі матеріали та інформацію щодо земельної ділянки між будинком №20 по вул. Генерала Шаповала та будинком №37-б по вулиці Василя Липківського у Солом'янському районі м. Києва (згідно схеми), а також проінформувати стосовно можливості надання їй статусу скверу із збереженням об'єктів спортивної інфраструктури.

Про результати розгляду депутатського звернення прошу повідомити мене особисто в строки встановлені чинним законодавством України.

З повагою

Депутат Київради **В. Гурє**

ДЕПУТАТ
КИЇВСЬКОЇ МІСЬКОЇ РАДИ IX СКЛИКАННЯ

Адреса приймальні: 04201, м. Київ, вул. Полярна 3-а

«26» січня 2020 р. № 08/279/09/091-46

Директорові Департаменту
земельних ресурсів виконавчого
органу Київської міської ради
(Київської міської державної адміністрації)
Оленичу П.С.

Шановний Петро Сергійовичу!

Як депутат Київської міської ради, заступник голови постійної комісії Київської міської ради з питань містобудування, архітектури та землекористування, прошу Вас надати робочі матеріали та інформацію щодо земельної ділянки між будинком №20 по вул. Генерала Шаповала та будинком №37-б по вулиці Василя Липківського у Солом'янському районі м. Києва (згідно схеми), а також проінформувати стосовно можливості надання їй статусу скверу із збереженням об'єктів спортивної інфраструктури.

Про результати розгляду депутатського звернення прошу повідомити мене особисто в строки встановлені чинним законодавством України.

З повагою

Депутат Київради **В.Турс**

УКРАЇНА

ВИКОНАВЧИЙ ОРГАН КИЇВСЬКОЇ МІСЬКОЇ РАДИ
(КИЇВСЬКА МІСЬКА ДЕРЖАВНА АДМІНІСТРАЦІЯ)

ДЕПАРТАМЕНТ ЗЕМЕЛЬНИХ РЕСУРСІВ

вул. Хрещатик, 32-а, м. Київ, 01601 тел. (044) 279 58 72
Контактний центр міста Києва (044) 15 51 E-mail: doc@kyivland.gov.ua Код ЄДРПОУ 26199097

Депутатові Київської міської ради
ТУРЦЮ В.В.

Шановний Владиславе Володимировичу!

Департаментом земельних ресурсів виконавчого органу Київської міської ради (Київської міської державної адміністрації) (далі – Департамент) Ваше депутатське звернення від 26.01.2021 № 08/279/09/091-46 про надання статусу скверу із збереженням об'єктів спортивної інфраструктури земельній ділянці згідно з наданою схемою розглянуто та повідомляється.

За даними Міського земельного кадастру в межах території, яка позначена на доданих до Вашого депутатського звернення графічних матеріалах, розташована земельна ділянка площею 2,3169 га (кадастровий номер 8000000000:72:141:0083) на вул. Механізаторів (нині - Генерала Шаповалова), 18 у Солом'янському районі м. Києва, яка на підставі рішення Київської міської ради від 18.03.2004 № 125/1335 була надана у постійне користування Солом'янській районній у місті Києві раді для будівництва, експлуатації та обслуговування житлового будинку з вбудованими офісними приміщеннями, підземним паркінгом та гостьовою автостоянкою.

Рішенням Київської міської ради від 20.09.2012 № 204/8488 Солом'янській районній у місті Києві раді припинено право постійного користування зазначеною земельною ділянкою.

Додатково інформуємо, що за результатами розгляду поданого Державним університетом телекомунікацій клопотання К-27604 Київською міською радою прийнято рішення від 23.02.2017 № 1025/2029 «Про надання згоди на поділ земельної ділянки на вул. Механізаторів, 18 у Солом'янському районі м. Києва».

Згідно з листом Державного університету телекомунікацій від 16.06.2016 № 05/640, що входить до складу технічної документації із землеустрою щодо поділу вказаної земельної ділянки, в межах цієї земельної ділянки розташований стадіон «Зв'язківець», який відповідно до наказу Державного комітету зв'язку та інформатизації України від 15.04.2004 № 75 та акту

ДОКУМЕНТ ІТС СНК СЕД АСКОД (ПІДПИСАНО КВАЛІФІКОВАНИМ ЕЛЕКТРОННИМ ПІДПИСОМ)

Сертифікат 2B6C7DF9A3891DA104000000231F57004D74A801
Підписувач ОЛЕНИЧ ПЕТРО СЕРГІЙОВИЧ
Дійсний з 30.07.2020 17:17:17 по 30.07.2021 23:59:59

Департамент земельних ресурсів
0570202/1-1905 від 03.02.2021

прийому-передачі від 17.05.2004 переданий на баланс Державного університету інформаційно-комунікаційних технологій (нині – Державний університет телекомунікацій).

Враховуючи викладене, на теперішній час підстави щодо підтримки ініціативи надання статусу скверу із збереженням об'єктів спортивної інфраструктури зазначеній земельній ділянці відсутні.

Водночас зазначаємо, що відомості Міського земельного кадастру не є підтвердженням виникнення права власності (користування) земельними ділянками та носять виключно інформативний характер.

Також інформуємо, що відповідно до статей 125, 126 Земельного кодексу України право власності на земельну ділянку, право оренди, а також право постійного користування земельною ділянкою виникають з моменту державної реєстрації цих прав.

Державна реєстрація речових прав на землю здійснюється відповідно до Закону України «Про державну реєстрацію речових прав на нерухоме майно та їх обтяжень».

Пунктом 3 частини першої статті 7 зазначеного закону визначено, що Міністерство юстиції України забезпечує створення та функціонування Державного реєстру прав та є його держателем.

Інформацію з Державного реєстру речових прав на нерухоме майно можна отримати за допомогою електронного сервісу https://kap.minjust.gov.ua.

При цьому, Департамент надає витяг з бази даних Міського земельного кадастру (робочі матеріали) та матеріали аерофотозйомки по запитуваній земельній ділянці.

Додатково повідомляємо, що рішенням Київської міської ради від 26.06.2018 № 997/5061 «Про ініціативи створення об'єктів благоустрою зеленого господарства міста Києва» визначено, що ініціативи щодо створення об'єктів благоустрою зеленого господарства (скверів, парків, алей, бульварів тощо) загального користування розглядає постійна комісія Київської міської ради з питань екологічної політики.

Додаток:

- витяг з бази даних Міського земельного кадастру (робочі матеріали) та матеріали аерофотозйомки на 2 арк., в 1 прим.

З повагою

Директор Петро ОЛЕНИЧ

Алла Кузнецова 202 79 96

ДОКУМЕНТ ІТС СІПК СЕД АСКОД (**ПІДПИСАНО КВАЛІФІКОВАНИМ ЕЛЕКТРОННИМ ПІДПИСОМ**)

Сертифікат 2B6C7DF9A3891DA104000000231F57004D74A801
Підписувач ОЛЕНИЧ ПЕТРО СЕРГІЙОВИЧ
Дійсний з 30.07.2020 17:17:17 по 30.07.2021 23:59:59

Департамент земельних ресурсів

0570202/1-1905 від 03.02.2021

ДОКУМЕНТ ІТС СІПК СЕД АСКОД (**ПІДПИСАНО КВАЛІФІКОВАНИМ ЕЛЕКТРОННИМ ПІДПИСОМ**)

Сертифікат 2B6C7DF9A3891DA104000000231F57004D74A801
Підписувач ОЛЕНИЧ ПЕТРО СЕРГІЙОВИЧ
Дійсний з 30.07.2020 17:17:17 по 30.07.2021 23:59:59

Департамент земельних ресурсів

0570202/1-1905 від 03.02.2021

08/001-8
15.01.2021р

Депутату Київради
Тирко Вячеславу
Ініціативної групи
мешканців м. Києва
Члени ініціативної
групи:
Павлюк Наталя

Шановний Вячеславе Володимировичу!

Ініціативна група з сприяння створенню об'єднання співвласників багатоквартирного будинку по вул. Генерала Ватутіна, 37-Б по вул. Василя Лопатинського за добровільним об'єднанням співвласників багатоквартирних будинків.

Прошу Вас сприяти створенню сквару на території міста Києва.

Дякую!

15.01.2021р

ПІБ	підпис
[illegible]	[illegible]
[illegible]	[illegible]
[illegible]	[illegible]
[illegible]	[illegible]
Білий Л.Н.	[illegible]
Михайлиса А.В.	[illegible]
Попов С.Т.	[illegible]
[illegible]	[illegible]
Бутаєв І.	[illegible]
[illegible]	[illegible]
[illegible]	[illegible]
Миколенко Л.	[illegible]
Миколенко А.	[illegible]
Слободяк А.Т.	[illegible]
Зайцев А.Н.	Зайцев
Бенайсса Х.М.	[illegible]
Верховний А.О.	Верхов.
Воронцова Я.Н.	[illegible]
Бедрина Я.Г.	[illegible]
Захарченко В.Г.	[illegible]
Кириленко О.М.	[illegible]
Павленко І.	[illegible]
Павлен Ю.194	[illegible]
Гондар, Бедро	[illegible]
Гетенко Я.М.	[illegible]
Сольчук О.Ю.	[illegible]

ПІБ	підпис
Сапон І.І	
Павленко А.А	
Карпенко І.І.	
Зайцева С.С	
Ауренко В.С.	
Смолинівський Д.В.	
Земенская С.С.	
Шевць И.М	
Шевць А.М.	
ів.194 Герус Т.В	
Пукьменко Є.	
Скочій Я.Д.	
Федоренко Я.С	
Трофимова С.М	
Довгань А.С	
Денисович	
Заєць Ю.О	
Заєць Я.П.	
Іванченко Р.Р.	
Савинская Ф.О.	
Пенцук Ю.А	
Погодина В.Є.	
Тарасенко	
Якуди	
Струк	
Макайчук	

№08/24442
07.10.2021

3

ДЕПУТАТ

КИЇВСЬКОЇ МІСЬКОЇ РАДИ IX СКЛИКАННЯ

07 жовтня 2021 р. № 08/279/09/241-153

Голові Постійної комісії Київської міської ради з питань екологічної політики Денису МОСКАЛЮ

Шановний Денисе Денисовичу!

Згідно Рішення Київської міської ради №522/7178 від 11 квітня 2019 року було оголошено ландшафтним заказником місцевого значення "Осокорківські луки" природну територію орієнтовною площею 148 га у Дарницькому районі м. Києва.

Відповідно до статті 25 Закону України «Про природно-заповідний фонд України» Заказниками оголошуються природні території (акваторії) з метою збереження і відтворення природних комплексів чи їх окремих компонентів.

За повідомленням Громадської організації «Екопарк Осокорки» в середині вересня 2021 року на території заказника «Осокорківські луки» було зафіксовані сліди масштабних робіт по видобутку чорнозему. Бульдозером був знятий та частково вивезений шар землі на площі в кілька гектар. Внаслідок таких дій сильно постраждала одна із найцінніших ділянок екосистеми заплавних луків.

Представники Громадської організації «Екопарк Осокорки» надіслали відповідні звернення до управління Національної поліції Дарницького району, Дарницької у місті Києві державної адміністрації, в управління екології та природних ресурсів виконавчого органу Київської міської ради (Київської міської державної адміністрації), в комунальне об'єднання «Київзеленбуд».

Прошу включити в порядок денний найближчого засідання постійної комісії Київської міської ради з питань екологічної політики питання масового вивозу чорнозему з території заказника «Осокорківські луки» та запросити представників управління Національної поліції Дарницького району, Дарницької у місті Києві державної адміністрації, управління екології та природних ресурсів виконавчого органу Київської міської ради (Київської міської державної адміністрації), комунального об'єднання «Київзеленбуд» для інформування громадськості про вжиті заході щодо запобігання подальшого знищення екосистеми заказника та притягнення до відповідальності винних осіб.

На засідання комісії прошу запросити представників ГО «Екопарк Осокорки»

З повагою,
Депутат Київської міської ради ЕЧП **Олександр СУПРУН**

Вишневецький Олексій
(068) 127-32-43

КИЇВСЬКА МІСЬКА РАДА

IX СКЛИКАННЯ

ПОСТІЙНА КОМІСІЯ З ПИТАНЬ ЕКОЛОГІЧНОЇ ПОЛІТИКИ

01044, м. Київ, вул. Хрещатик, 36 к.1005/1 *тел.:(044)202-70-76, тел./факс:(7)202-72-31*

18.10.2021 № 08/288-478 вих

на №08/24442 від 07.10.2021

Управління екології та природних ресурсів виконавчого органу Київської міської ради (Київської міської державної адміністрації)

Державна екологічна інспекція Столичного округу
03035, м. Київ, вул. Солом'янська, 1
stolica@dei.gov.ua

Депутату Київської міської ради Олександру СУПРУНУ

У постійну комісію Київської міської ради з питань екологічної політики надійшло звернення депутата Київської міської ради Супруна О.С. від 07.10.2021 № 08/279/09/241-153 (вх. від 07.10.2021 № 08/24442) щодо вивезення чорнозему з території заказника «Осокорківські луки».

Просимо вас, в межах повноважень, опрацювати питання порушене у зазначеному вище листі, за результатами опрацювання повідомити заявника та в копії постійну Комісію міської ради з питань екологічної політики.

Додаток: на 1 арк. в 1 прим.

Голова комісії Денис МОСКАЛЬ

Виконавець:
Приходько В.В. 202-72-31

4

НАРОДНИЙ ДЕПУТАТ УКРАЇНИ
СЬОМОГО СКЛИКАННЯ
МІРОШНИЧЕНКО ІГОР МИХАЙЛОВИЧ

02140, м. Київ пр-т П. Григоренка, 39-б, офіс 88, електронна пошта:gromprvimalnya@gmail.com
тел. (044) 585-97-06

"06" вересня 2021 р. №00163 /2021

Голові Постійної комісії Київської міської ради з питань екологічної політики
Москалю Д. Д.
01044, м. Київ, вул. Хрещатик, 36

Київська міська рада
14.09.2021 № 08/Н-3935

Шановний Денисе Денисовичу!

Щодо розгляду звернення

До мене звернувся громадянин Назаренко Ю.Б. з ГО «Качине Джерельце» у сприянні, щодо вирішення питання, про розгляд звернення на Постійній комісії Київської міської ради з питань екологічної політики щодо створення спеціальної адміністрації в парку «Партизанської Слави» в Дарницькому районі міста Києва.

Зі слів заявника, за п'ять років розгляду питання на Постійній комісії Київської міської ради з питань екологічної політики по суті аналогічного звернення від 26.04.2016 року № 08/279/08/049-84 щодо порушення конвенції «Про охорону дикої флори та фауни і природних середовищ існування в Європі», де підняте питання було одноголосно проголосоване, рішення прийнято, але так з цього часу не зрушилося з місця, не має ніякого виконання по вирішеним пунктам.

На підставі вищенаведеного, керуючись ст. 49 Конституції України, -

ПРОШУ:

1. Розглянути звернення громадянина Назаренко Ю.Б. з ГО «Качине Джерельце» на Постійній комісії Київської міської ради з питань

екологічної політики щодо створення спеціальної адміністрації в парку «Партизанської Слави» в Дарницькому районі міста Києва.

2. Зміст відповіді прошу надати на електронну адресу: grompryimalnya@gmail.com та поштою за адресою: 02140, м. Київ, пр-т. Петра Григоренка, 39-Б, офіс 88.

Додатки: Ксерокопія Звернення вх. № 00176/2021 від 03.09.2021р.. на 2 арк.

З повагою

Народний депутат України
VII скликання **Ігор Мірошниченко**

І. СЛУХАЛИ:
Інформацію Назаренка Ю.Б. по суті звернення від 26.04.16 №08/279/08/049-87 щод створення комісії з обстеження регіонального ландшафтного парку «Пар партизанської слави» в частині порушення конвенції «Про охорону дикої флори т фауни і природних середовищ існування в Європі».

В ОБГОВОРЕННІ ВЗЯЛИ УЧАСТЬ: Яловий К.В., Сандалова Г.О., Новіков О.О Москаль Д.Д., Мірошниченко І.М., Пинзеник О.О., Назаренко Ю.Б Мальований А.М., Кугук Є.В.

<u>Пропозиція Назаренка Ю.Б.:</u> 1) створити адміністрацію парку з залученням до : складу фахівців КП «Плесо»; 2) вжити заходів для обмеження руху автотранспорт: територією парку; 3) вжити заходів для обмеження кінних прогулянок територіє парку.

<u>Інформація Мальованого А.М.:</u> 1) державний акт права власності на земельну ділянку, на якій розташовано регіональний ландшафтний парк «Парк партизансько слави», зареєстровано за КП УЗН Дарницького району м. Києва; 2) розроблено проектну документацію з організації регіонального ландшафтного парку «Парк партизанської слави».

<u>Пропозиція Мальованого А.М.:</u> створити робочу групу з опрацювання проектної документації з організації регіонального ландшафтного парку «Парк партизанської слави».

<u>Пропозиція Кугука Є.В.:</u> розробити порядок доступу до регіонального ландшафтного парку «Парк партизанської слави».

ВИРІШИЛИ:

1. **Підтримати** звернення депутата Київради Паладія С.В. від 26.04.16 №08/279/08/049-87 щодо створення комісії з питання обстеження регіонального ландшафтного парку «Парк партизанської слави» в частині порушення конвенції «Про охорону дикої флори та фауни і природних середовищ існування в Європі».
2. **Створити робочу групу** з обстеження регіонального ландшафтного парку «Парк партизанської слави» та вивчення проектної документації з організації регіонального ландшафтного парку «Парк партизанської слави» у складі членів постійної комісії Сандалової Г.О., Новікова О.О., Мірошниченка І.М. з залучення управління екології та природних ресурсів Департаменту міського благоустрою та збереження природного середовища, а також КО «Київзеленбуд».
3. Звернутися до Головного управління національної поліції у м. Києві з метою організації патрулювання території регіонального ландшафтного парку «Парк партизанської слави», упередження безконтрольного проїзду автотранспорту територією парку та інших порушень правопорядку.

ГОЛОСУВАЛИ: «за» – одноголосно.

РІШЕННЯ ПРИЙНЯТО.

Голова К. Яловий

Секретар О. Новіков

ВІДОМАЛЬНА ВІДПИСКА
176
03.09

Київська міська рада
14.09.2021 № 08/Н-3935

Народному
депутату 120 скл.
Мірошниченко І.М.
Нежаленко О.В.
пров.

Звернення

Шановний Ігорю Михайлович

Велике прохання звернутись до комісії Київради для розгляду там питання створення спеціальної адміністрації „Партизанської Слави" парка.

В Парку ПЗФ має бути адміністрація згідно законодавства України. Вона замовляє Проект організації території, вона керує парком, а не землекористувачі які не виконують охоронні зобов'язання і виходять довільно

За п'ять років з розгляду цього питання на комісії по суті аналогічного звернення від 26.04.16р. №08/279/08/049-84 щодо порушення конвенції „Про охорону дикої флори та фауни..." питання не зрушилося з місця.

ГП „Канине дитинське" розташ

№23151
27.09.2021
5

ДЕПУТАТ
КИЇВСЬКОЇ МІСЬКОЇ РАДИ IX СКЛИКАННЯ

«27» вересня 2020 р. № 08/279/09/188-158

Постійна комісія Київської міської ради з питань екологічної політики

Пропозиції до проєкту рішення
Київської міської ради

У відповідності до статті 36 Регламенту Київської міської ради, затвердженого рішенням Київської міської ради від 07.07.2016 № 579/579, направляю пропозиції до проєкту рішення Київської міської ради «Про затвердження Концепції екологічної політики міста Києва «Екологічна стратегія міста Києва до 2030 року»» (реєстраційний номер 08/231-1535/ПР від 12 травня 2021 року) для підготовки до другого читання.

Додаток: на 3 арк.

Депутат Київської міської ради Володимир БОНДАРЕНКО

ПРОПОЗИЦІЇ
до проєкту рішення Київської міської ради
«Про затвердження Концепції екологічної політики міста Києва
«Екологічна стратегія міста Києва до 2030 року»»
(реєстраційний номер 08/231-1535/ПР від 12 травня 2021 року)

Редакція проєкту рішення Київської міської ради, прийнята у першому читанні	Запропонована редакція до другого читання	Обгрунтування
Про затвердження Концепції екологічної політики міста Києва «Екологічна стратегія міста Києва до 2030 року»	**Про затвердження Концепції екологічної політики міста Києва до 2035 року**	Вказані пропозиції спрямовані на досягнення «якості закону» стосовно проєкту рішення Київської міської ради від 12.05.2021 року № 08/231-1535/ПР «Про затвердження Концепції екологічної політики міста Києва «Екологічна стратегія міста Києва до 2030 року»». Система техніко-юридичних критеріїв повинна послідовно охоплювати три аспекти норми права – власне-юридичний, мовний і логічний та включати в себе наступні техніко-юридичні критерії якості закону: нормативність, загальнообов'язковість, повнота й конкретність нормативно-правового регулювання, що характеризують власне-юридичний аспект норми права; простота, стислість, ясність, точність, що характеризують мовний аспект норми
Відповідно до статей 9, 26 Закону України «Про місцеве самоврядування в Україні», Цілі 3 розділу III Закона України «Про Основні засади (стратегію) державної екологічної політики України на період до 2030 року», Закону України «Про охорону навколишнього природного середовища», з метою поліпшення стану довкілля, забезпечення збереження природних екосистем та створення природного середовища екологічно безпечнішим для життя і здоров'я мешканців міста Києва та дотримання гарантій громадянам на реалізацію екологічних прав, враховуючи їх пропозиції щодо поліпшення стану навколишнього природного середовища	Відповідно до статей 9, 26 Закону України «Про місцеве самоврядування в Україні», статей 15, 16 Закону України «Про охорону навколишнього природного середовища», Основних засад (стратегії) державної екологічної політики України на період до 2030 року, затверджених Законом України від 28 лютого 2019 року № 2697-VIII, з метою визначення концептуальних підходів до формування екологічної політики міста Києва на період до 2035 року, Київська міська рада **ВИРІШИЛА:**	

та раціонального використання природних ресурсів, Київська міська рада вирішила:		права; визначеність, послідовність, несуперечливість, які характеризують логічний аспект норми права.
1. Затвердити Концепцію екологічної політики міста Києва «Екологічна стратегія міста Києва до 2030 року» (далі – Концепція), що додається.	1. Затвердити Концепцію екологічної політики міста Києва до 2035 року, що додається.	Техніко-юридичні критерії в своїй сукупності свідчать про належну якість закону, його здатність виступати джерелом ефективно діючих норм і досягати поставлених законодавцем цілей.
2. Виконавчому органу Київської міської ради (Київській міській державній адміністрації) здійснити всі необхідні дії щодо реалізації принципів, викладених у Концепції, та використовувати їх у своїй діяльності.	2. Виконавчому органу Київської міської ради (Київській міській державній адміністрації): 2.1. на підставі Концепції екологічної політики міста Києва до 2035 року, затвердженої пунктом 1 цього рішення, розробити та подати на розгляд Київської міської ради нормативні акти, що випливають із цього рішення. 2.2. привести свої нормативні акти у відповідність із цим рішенням.	Сукупність факторів, що забезпечують ефективну дію закону, може бути найрізноманітнішою. Проте його техніко-юридична якість є однією з перших і необхідних умов ефективності. Неякісно підготовлений закон є таким за своєю формою, джерелом і може застосовуватися в конкретних відносинах, хоча процес його застосування може значно ускладнюватися за відсутності тих чи інших необхідних властивостей норми права. Так, дія закону, нормативні положення якого є нечіткими, недостатньо ясними, логічно суперечливими, неповними, буде недостатньо або навіть мало ефективною.
3. Офіційно оприлюднити це рішення у спосіб, визначений законодавством України.	3. Офіційно оприлюднити це рішення у спосіб, визначений законодавством України.	
4. Контроль за виконанням цього рішення покласти на постійну комісію Київської міської ради з питань екологічної політики.	4. Контроль за виконанням цього рішення покласти на постійну комісію Київської міської ради з питань екологічної політики.	
Київський міський голова Віталій Кличко	Київський міський голова Віталій КЛИЧКО	
Додаток до рішення Київської міської ради від _____ № _____	ЗАТВЕРДЖЕНО рішення Київської міської ради № _____	Техніко-юридичними критеріями власне-юридичних властивостей норм права, що характеризують його як

Концепція екологічної політики міста Києва «ЕКОЛОГІЧНА СТРАТЕГІЯ МІСТА КИЄВА ДО 2030 РОКУ»	**КОНЦЕПЦІЯ ЕКОЛОГІЧНОЇ ПОЛІТИКИ МІСТА КИЄВА ДО 2035 РОКУ**	регулятора суспільних відносин, є нормативність, загальнообов'язковість, повнота й конкретність нормативно-правового регулювання. Проєкт рішення Київської міської ради від 12.05.2021 року № 08/231-1535/ПР «Про затвердження Концепції екологічної політики міста Києва «Екологічна стратегія міста Києва до 2030 року»» не відповідає критеріям нормативності, оскільки вказані у його преамбулі норми права не спрямовані на регулювання саме тих суспільних відносин, які вказані у меті підготовки цього проєкту рішення. Техніко-юридичні критерії повноти регулювання означають, що закон передбачає механізм дії кожної норми. Проте, у проєкті рішення Київської міської ради від 12.05.2021 року № 08/231-1535/ПР «Про затвердження Концепції екологічної політики міста Києва «Екологічна стратегія міста Києва до 2030 року»» відсутній механізм реалізації, що в подальшому унеможливить виконання рішення Київської міської ради у разі його прийняття.
Екологічна стратегія міста Києва 2030	Концепція екологічної політики міста Києва до 2035 року	
Екологічна стратегія міста Києва до 2030 року		
Київський міський голова Віталій Кличко	Київський міський голова Віталій КЛИЧКО	

Депутат Київської міської ради Володимир БОНДАРЕНКО

6.

08/231-774/ПР
16.02.2021

КИЇВСЬКА МІСЬКА РАДА

II СЕСІЯ IX СКЛИКАННЯ

РІШЕННЯ

_____№_____

238918342

Про внесення змін до рішення Київської міської ради від 18.12.2018 № 452/6503 «Про надання дозволу на розроблення проекту землеустрою щодо відведення земельних ділянок комунальному закладу «Парк культури та відпочинку «Гідропарк» на острові Венеціанський у Дніпровському районі м. Києва для культурно-оздоровчих, рекреаційних, спортивних і туристичних цілей»

Враховуючи звернення комунального закладу «Парк культури та відпочинку «Гідропарк» від 27.01.2021 № 060/56-08, Київська міська рада вирішила:

ВИРІШИЛА:

1. Внести зміни до рішення Київської міської ради від 18.12.2018 № 452/6503 «Про надання дозволу на розроблення проекту землеустрою щодо відведення земельних ділянок комунальному закладу «Парк культури та відпочинку «Гідропарк» на острові Венеціанський у Дніпровському районі м. Києва для культурно-оздоровчих, рекреаційних, спортивних і туристичних цілей», а саме:

- слова «в постійне користування» замінити словами «в оренду»;

- слова «для культурно-оздоровчих, рекреаційних, спортивних і туристичних цілей» замінити словами «для культурно-оздоровчих, рекреаційних, спортивних і туристичних цілей (для експлуатації та обслуговування об'єктів)».

2. Контроль за виконанням цього рішення покласти на постійну комісію Київської міської ради з питань архітектури, містобудування та земельних відносин.

Київський міський голова Віталій КЛИЧКО

ПОДАННЯ:

Перший заступник голови Київської міської державної адміністрації — Микола ПОВОРОЗНИК

Директор Департаменту земельних ресурсів виконавчого органу Київської міської ради (Київської міської державної адміністрації) — Петро ОЛЕНИЧ

Заступник директора Департаменту – начальник юридичного управління — Алла ВАСИЛЕНКО

ПОГОДЖЕНО:

Постійна комісія Київської міської ради з питань архітектури, містобудування та земельних відносин

Голова — Михайло ТЕРЕНТЬЄВ

Секретар — Юрій ФЕДОРЕНКО

Постійна комісія Київської міської ради з питань екологічної політики

Голова — Денис МОСКАЛЬ

Секретар — Євгенія КУЛЕБА

Постійна комісія Київської міської ради з питань культури, туризму та суспільних комунікацій

Голова — Вікторія МУХА

Секретар — Володимир АНДРУСИШИН

Начальник управління правового забезпечення діяльності Київської міської ради — Ганна ГАРШИНА

ПОРІВНЯЛЬНА ТАБЛИЦЯ

до проєкту рішення Київської міської ради

«Про внесення змін до рішення Київської міської ради від 18.12.2018 № 452/6503 «Про надання дозволу на розроблення проекту землеустрою щодо відведення земельних ділянок комунальному закладу «Парк культури та відпочинку «Гідропарк» на острові Венеціанський у Дніпровському районі м. Києва для культурно-оздоровчих, рекреаційних, спортивних і туристичних цілей»»

Рішення Київської міської ради від 18.12.2018 № 452/6503	**Передбачено проєктом рішення Київської міської ради замінити**
1. Надати дозвіл на розроблення проекту землеустрою щодо відведення земельних ділянок комунальному закладу "Парк культури та відпочинку "Гідропарк" на острові Венеціанський у Дніпровському районі м. Києва орієнтовними площами 20,26 га; 114,96 га; 5,54 га; 0,49 га; 3,89 га; 26,54 га (земельні ділянки комунальної власності територіальної громади міста Києва) **в постійне користування для культурно-оздоровчих, рекреаційних, спортивних і туристичних цілей** згідно з планом-схемою (додаток до рішення) (К-33989).	1. Надати дозвіл на розроблення проекту землеустрою щодо відведення земельних ділянок комунальному закладу "Парк культури та відпочинку "Гідропарк" на острові Венеціанський у Дніпровському районі м. Києва орієнтовними площами 20,26 га; 114,96 га; 5,54 га; 0,49 га; 3,89 га; 26,54 га (земельні ділянки комунальної власності територіальної громади міста Києва) **в оренду «для культурно-оздоровчих, рекреаційних, спортивних і туристичних цілей (для експлуатації та обслуговування об'єктів)»** згідно з планом-схемою (додаток до рішення) (К-33989).

Директор Департаменту земельних ресурсів Петро ОЛЕНИЧ

До кадастрової справи
№ 238918342

ПОЯСНЮВАЛЬНА ЗАПИСКА

№ ПЗН-17934 від 10.02.2021

до проєкту рішення Київської міської ради:

Про внесення змін до рішення Київської міської ради від 18.12.2018 № 452/6503 «Про надання дозволу на розроблення проекту землеустрою щодо відведення земельних ділянок комунальному закладу «Парк культури та відпочинку «Гідропарк» на острові Венеціанський у Дніпровському районі м. Києва для культурно-оздоровчих, рекреаційних, спортивних і туристичних цілей»

1. Юридична особа:

Назва	***КОМУНАЛЬНИЙ ЗАКЛАД "ПАРК КУЛЬТУРИ ТА ВІДПОЧИНКУ "ГІДРОПАРК"***
Перелік засновників (учасників) юридичної особи *за даними Єдиного державного реєстру юридичних осіб, фізичних осіб-підприємців та громадських формувань	***ДЕПАРТАМЕНТ КУЛЬТУРИ ВИКОНАВЧОГО ОРГАНУ КИЇВСЬКОЇ МІСЬКОЇ РАДИ (КИЇВСЬКОЇ МІСЬКОЇ ДЕРЖАВНОЇ АДМІНІСТРАЦІЇ), Код ЄДРПОУ:02231933, Місцезнаходження: Україна, 01004, місто Київ, БУЛЬВАР ТАРАСА ШЕВЧЕНКА, будинок 3***
Кінцевий бенефіціарний власник (контролер) *за даними Єдиного державного реєстру юридичних осіб, фізичних осіб-підприємців та громадських формувань	***Відсутній***
Клопотання	***від 27.01.2021 № 060/56-08***

2. Відомості про земельні ділянки (обліковий код № 63:397:0118; 63:397:0119; 63:397:0120; 63:397:0121; 66:149:0090; 63:400:0001).

Місце розташування (адреса)	***м. Київ, р-н Дніпровський, острів Венеціанський***
Площа	***20,26; 114,96; 5,54; 0,49; 26,54; 3,89 га***
Вид та термін користування	***Оренда***
Вид використання	***для культурно-оздоровчих, рекреаційних, спортивних і туристичних цілей (для експлуатації та обслуговування об'єктів)***

3. Обґрунтування прийняття рішення.

На звернення комунального закладу «Парк культури та відпочинку «Гідропарк» від 27.01.2021 № 060/56-08, Департаментом земельних ресурсів виконавчого органу Київської міської ради (Київської міської державної адміністрації) розроблено проєкт рішення Київської міської ради.

4. Мета прийняття рішення.

Метою прийняття рішення є забезпечення реалізації встановленого Земельним кодексом України права особи на оформлення права користування на землю.

5. Особливі характеристики.

Інші особливості:	***Відповідно до статті 92 Земельного кодексу України право постійного користування земельною ділянкою - це право володіння і користування земельною ділянкою, яка перебуває у державній або комунальній власності, без встановлення строку.*** ***Права постійного користування земельною ділянкою із земель державної та комунальної власності набувають, зокрема, підприємства, установи та організації, що належать до державної та комунальної власності.*** ***Згідно з частиною 3 (третьою) статті 24 Закону України «Про регулювання містобудівної діяльності», у разі відсутності плану зонування або детального плану території, затвердженого відповідно до вимог цього Закону, передача (надання) земельних ділянок із земель державної або комунальної власності у власність чи користування фізичним та юридичним особам для містобудівних потреб забороняється, крім випадків передбачених цією статтею.*** ***В статті 85 Водного кодексу України, зазначено, що порядок надання земель водного фонду в користування та припинення права користування ними встановлюється земельним законодавством.*** ***Земельні ділянки розташовані на островах Венеціанський та Малий належать до земель водного фонду (стаття 58 Земельного кодексу України).*** ***У постійне користування землі водного фонду надаються державним водогосподарським організаціям для догляду за водними об'єктами, прибережними захисними смугами, смугами відведення, береговими смугами водних шляхів, гідротехнічними спорудами, а також ведення аквакультури тощо; державним підприємствам для розміщення та догляду за державними об'єктами портової інфраструктури; державним рибогосподарським підприємствам, установам і організаціям для ведення аквакультури; військовим частинам Державної прикордонної служби України у межах прикордонної смуги з метою забезпечення національної безпеки і оборони для будівництва, облаштування та утримання інженерно-технічних і фортифікаційних споруд, огорож, прикордонних знаків, прикордонних просік, комунікацій (стаття 59 Земельного кодексу України).*** ***Відповідно до пункту 4 статті 59 Земельного кодексу України землі водного фонду можуть передаватися громадянам та юридичним особам органами виконавчої влади або органами місцевого самоврядування, зокрема, для культурно-оздоровчих, рекреаційних, спортивних і туристичних цілей на умовах оренди.***

6. Фінансово-економічне обґрунтування.
Реалізація рішення не потребує додаткових витрат міського бюджету.

7. Прогноз соціально-економічних та інших наслідків прийняття рішення.
Наслідками прийняття розробленого проєкту рішення стане:
- реалізація зацікавленою особою своїх прав щодо використання земельної ділянки.

Доповідач: директор Департаменту земельних ресурсів **Петро ОЛЕНИЧ.**

Директор Департаменту
земельних ресурсів **Петро ОЛЕНИЧ**

08/231-774/ПР
16.02.2021

УКРАЇНА

ВИКОНАВЧИЙ ОРГАН КИЇВСЬКОЇ МІСЬКОЇ РАДИ
(КИЇВСЬКА МІСЬКА ДЕРЖАВНА АДМІНІСТРАЦІЯ)

ДЕПАРТАМЕНТ ЗЕМЕЛЬНИХ РЕСУРСІВ

вул. Хрещатик, 32-а, м. Київ, 01601 тел. (044) 279 58 72
Контактний центр міста Києва (044) 15 51 E-mail: doc@kyivland.gov.ua Код ЄДРПОУ 26199097

12.02.2021 № 05715-СЛ-17934

Заступнику міського голови-
секретарю Київської міської ради
Володимиру БОНДАРЕНКУ

Шановний Володимире Володимировичу!

Департамент земельних ресурсів виконавчого органу Київської міської ради (Київської міської державної адміністрації) відповідно до пункту 3 статті 26 Регламенту Київської міської ради, затвердженого рішенням Київської міської ради від 07.07.2016 № 579/579, направляє проєкт рішення Київської міської ради «Про внесення змін до рішення Київської міської ради від 18.12.2018 № 452/6503 «Про надання дозволу на розроблення проекту землеустрою щодо відведення земельних ділянок комунальному закладу «Парк культури та відпочинку «Гідропарк» на острові Венеціанський у Дніпровському районі м. Києва для культурно-оздоровчих, рекреаційних, спортивних і туристичних цілей» (238918342) для подальшого опрацювання.

Додатки:
- проєкт рішення 238918342 на 2 арк. в 1 примірнику;
- пояснювальна записка 238918342 на 3 арк. в 1 примірнику;
- матеріали справи 238918342 на 2 арк. в 1 арк. в 1 примірнику.

З повагою

Директор Петро ОЛЕНИЧ

КИЇВСЬКА МІСЬКА РАДА

IX СКЛИКАННЯ

ПОСТІЙНА КОМІСІЯ З ПИТАНЬ ЕКОЛОГІЧНОЇ ПОЛІТИКИ

01044, м. Київ, вул. Хрещатик, 36 к.1005/1 *тел.:(044)202-70-76, тел./факс:(7)202-72-31*

18.03.2021 № 08/288-112 вих

КЗ "ПАРК КУЛЬТУРИ ТА ВІДПОЧИНКУ "ГІДРОПАРК"
02002, м. Київ, о. Передмістова Слобідка, 1

На виконання рішення постійної комісії Київської міської ради з питань екологічної політики 02.03.2021 (протокол №3/6), ухваленого за результатами розгляду проєкту рішення Київської міської ради «Про внесення змін до рішення Київської міської ради від 18.12.2018 № 452/6503 «Про надання дозволу на розроблення проекту землеустрою щодо відведення земельних ділянок комунальному закладу «Парк культури та відпочинку «Гідропарк» на острові Венеціанський у Дніпровському районі м. Києва для культурно-оздоровчих, рекреаційних, спортивних і туристичних цілей» (238918342)» (доручення заступника міського голови – секретаря Київської міської ради від 16.02.2021 №08/231-774/ПР) направляємо Вам копію витягу з протоколу №3/6 засідання постійної комісії Київської міської ради з питань екологічної політики від 02.03.2021 та повідомляємо про прийняте рішення.

Додатки: на 3 арк. в 1 прим.

Голова комісії Денис МОСКАЛЬ

Виконавець:
Ушакова С.Ф..202-72-31

КИЇВСЬКА МІСЬКА РАДА

IX СКЛИКАННЯ

ПОСТІЙНА КОМІСІЯ З ПИТАНЬ ЕКОЛОГІЧНОЇ ПОЛІТИКИ

01044, м. Київ, вул. Хрещатик, 36 к.1005/1 *тел.:(044)202-70-76, тел./факс:(044)202-72-31*

Витяг з Протоколу № 3/6
засідання постійної комісії Київської міської ради
з питань екологічної політики

від 02.03.2021

Місце проведення: Київська міська рада, м. Київ, вул. Хрещатик, 36, п'ятий поверх, каб. 514, початок проведення засідання о 11:00.

Склад комісії: 7 депутатів Київської міської ради.

Присутні: 7 депутатів Київської міської ради – члени постійної комісії:

Москаль Д.Д. – голова постійної комісії, головуючий;
Сторожук В.П. – перший заступник голови постійної комісії;
Кулеба Є.А. – секретар постійної комісії;
Богатов К.В. – член постійної комісії;
Ковальчук М.М. – член постійної комісії;
Чайка О.Ю. – член постійної комісії;
Лимар Ю.В. – член постійної комісії.

Відсутні: немає

Запрошені:

Мамоян С.Ч. – депутат Київської міської ради;
Возний О.І. – начальника Управління екології та природних ресурсів виконавчого органу Київської міської ради (Київської міської державної адміністрації);
Король О.В. – генеральний директор КО «Київзеленбуд»;
Боярчук В.Б. – в.о. генерального директора комунального підприємства виконавчого органу Київської міської ради (Київської міської державної адміністрації) по охороні, утриманню та експлуатації земель водного фонду м. Києва «Плесо»;
Дворніков В.М. – перший заступник директора Департаменту земельних ресурсів виконавчого органу Київської міської ради (Київської міської державної адміністрації);
Линник Н.В. – головний спеціаліст відділу планування та дизайну міського середовища Департаменту містобудування та

Линник Н.В.	– головний спеціаліст відділу планування та дизайну міського середовища Департаменту містобудування та архітектури виконавчого органу Київської міської ради (Київської міської державної адміністрації);
Борейко В.Є.	– директор громадської організації «Київський еколого-культурний центр»;
Горохов М.Л.	– представник громадської організація «Стардуб»;
Дюжев С.А.	– спеціаліст Інституту архітектурного менеджменту;
Згарбула Ю.К.	– член ініціативної групи місцевої ініціативи оформленої у вигляді письмової пропозиції «Щодо виконання рішення Київської міської ради № 50/3057 від 21.09.2017 «Про врегулювання питання використання земельної ділянки площею 1,1581 га на вул. Львівській, 18 (літ. Б) у Святошинському районі міста Києва»;
Згардан А.М.	– член ініціативної групи місцевої ініціативи оформленої у вигляді письмової пропозиції «Щодо зміни існуючого цільового призначення земельної ділянки з кадастровим номером 8000000000:79:108:0002 на цільове призначення «Для збереження та використання регіональних ландшафтних парків» з метою створення регіонального ландшафтного парку місцевого значення «Совські ставки»;
Луців Н.Л.	– представник громадянина Ярмоша О.В.;
Мазур Н.Р.	– в.о. директора КП «Київська міська лікарня ветеринарної медицини»;
Павлюс А.П.	– виконавчий директор ТОВ «АВТО-СОЮЗ»;
Погребиський М.П.	– директор громадської організації «Екозагін»;
Потапенко В.Г.	– директор НПП «Голосіївський»;
Плаксін В.К.	– член ініціативної групи місцевої ініціативи оформленої у вигляді письмової пропозиції «Про здійснення заходів, щодо відновлення нижнього каскаду Совських ставків, шляхом створення рекреаційної зони з розвиненою соціальною інфраструктурою в поєднанні з багатофункціональною громадською зоною для проживання людей в межах вул. Кіровоградська, просп. Лобановського та вул. Проектної в Голосіївському районі м. Києва»;
Шульган О.Л.	– представник ТОВ «Господарник»;
Ярова Л.І.	– керівник ОСН «КМ «Деміївка».

Розгляд (обговорення) питань порядку денного:

20. Про розгляд проєкту рішення Київської міської ради «Про внесення змін до рішення Київської міської ради від 18.12.2018 № 452/6503 «Про надання дозволу на розроблення проекту землеустрою щодо відведення земельних ділянок комунальному закладу «Парк культури та відпочинку «Гідропарк» на острові Венеціанський у Дніпровському районі м. Києва для культурно-оздоровчих, рекреаційних, спортивних і туристичних цілей» (238918342)»

(доручення заступника міського голови – секретаря Київської міської ради від 16.02.2021 №08/231-774/ПР).

СЛУХАЛИ:

Москаль Д.Д.

ВИСТУПИЛИ:

Дворніков В.М., Король О.В., Лимар Ю.В., Дюжев С.А.

ВИРІШИЛИ:

1. Перенести розгляд проєкту рішення Київської міської ради «Про внесення змін до рішення Київської міської ради від 18.12.2018 № 452/6503 «Про надання дозволу на розроблення проекту землеустрою щодо відведення земельних ділянок комунальному закладу «Парк культури та відпочинку «Гідропарк» на острові Венеціанський у Дніпровському районі м. Києва для культурно-оздоровчих, рекреаційних, спортивних і туристичних цілей» (238918342)» (доручення заступника міського голови – секретаря Київської міської ради від 16.02.2021 №08/231-774/ПР) на інше засідання постійної комісії Київської міської ради з питань екологічної політики, у зв'язку з необхідністю доопрацювання даного проєкту рішення.
2. Звернутись до Комунального закладу «Парк культури та відпочинку «Гідропарк» з проханням надати інформацію у вигляді презентації на наступне засідання постійної комісії Київської міської ради з питань екологічної політики концепцію щодо розвитку території на острові Венеціанський у Дніпровському районі м. Києва.

ГОЛОСУВАЛИ: «за» – 6, «проти» – 0, «утримались» – 0, «не голосували» – 1.

Рішення прийнято.

Голова комісії **Денис МОСКАЛЬ**

Секретарка комісії **Євгенія КУЛЕБА**

КИЇВСЬКА МІСЬКА РАДА

IX СКЛИКАННЯ

ПОСТІЙНА КОМІСІЯ З ПИТАНЬ ЕКОЛОГІЧНОЇ ПОЛІТИКИ

01044, м. Київ, вул. Хрещатик, 36 к.1005/1 *тел.:(044)202-70-76, тел./факс:(044)202-72-31*

Витяг з протоколу № 4/7
засідання постійної комісії Київської міської ради
з питань екологічної політики

від 20.04.2021

Місце проведення: Київська міська рада, м. Київ, вул. Хрещатик, 36, десятий поверх, каб. 1017, початок проведення засідання о 11:00.

Склад комісії: 7 депутатів Київської міської ради.

Присутні: 6 депутатів Київської міської ради – члени постійної комісії:

Москаль Д.Д. – голова постійної комісії, головуючий;
Кулеба Є.А. – секретар постійної комісії;
Богатов К.В. – член постійної комісії;
Ковальчук М.М. – член постійної комісії;
Чайка О.Ю. – член постійної комісії;
Лимар Ю.В. – член постійної комісії.

Відсутні: 1 депутат Київської міської ради – Сторожук В.П.

Запрошені:

Тихонович Ю.С. – депутат Київської міської ради;
Пинзеник О.О. – депутат Київської міської ради;
Васильчук В.В. – депутат Київської міської ради;
Возний О.І. – начальника Управління екології та природних ресурсів виконавчого органу Київської міської ради (Київської міської державної адміністрації);
Король О.В. – генеральний директор КО «Київзеленбуд»;
Липівська С.О. – заступник директора Департаменту містобудування та архітектури виконавчого органу Київської міської ради (Київської міської державної адміністрації);
Коростій С.М. – начальник відділу землеустрою Деснянського, Дніпровського, Дарницького районів управління землеустрою Департаменту земельних ресурсів виконавчого органу Київської міської ради (Київської

	міської державної адміністрації);
Явний М.І.	– директор КП «Дарницьке ЛПГ»;
Данилюк Л.В.	– начальник відділу правового забезпечення Департаменту міського благоустрою виконавчого органу Київської міської ради (Київської міської державної адміністрації);
Галицька О.В.	– помічник депутата Київської міської ради Тихоновича Ю.С.;
Біляєв М.О.	– помічник депутата Київської міської ради Веремеєнко О.Л.;
Васильченко Д.А.	– голова ГО «ЛС»;
Малько І.В.	– голова ГО «КМ «Стардуб»;
Петренко О.	– адвокат ГО «Осокорки».

Порядок денний:

28. Про розгляд проєкту рішення Київської міської ради «Про внесення змін до рішення Київської міської ради від 18.12.2018 № 452/6503 «Про надання дозволу на розроблення проекту землеустрою щодо відведення земельних ділянок комунальному закладу «Парк культури та відпочинку «Гідропарк» на острові Венеціанський у Дніпровському районі м. Києва для культурно-оздоровчих, рекреаційних, спортивних і туристичних цілей» (238918342)» (доручення заступника міського голови – секретаря Київської міської ради від 16.02.2021 № 08/231-774/ПР).

СЛУХАЛИ:
Москаль Д.Д.
ВИСТУПИЛИ:
Король О.В., Коростій С.М.
ВИРІШИЛИ: Перенести розгляд проєкту рішення Київської міської ради «Про внесення змін до рішення Київської міської ради від 18.12.2018 № 452/6503 «Про надання дозволу на розроблення проекту землеустрою щодо відведення земельних ділянок комунальному закладу «Парк культури та відпочинку «Гідропарк» на острові Венеціанський у Дніпровському районі м. Києва для культурно-оздоровчих, рекреаційних, спортивних і туристичних цілей» (238918342)» (доручення заступника міського голови – секретаря Київської міської ради від 16.02.2021 № 08/231-774/ПР) на інше засідання постійної комісії Київської міської ради з питань екологічної політики, у зв'язку з необхідністю доопрацювання даного проєкту рішення.
ГОЛОСУВАЛИ: «за» – 6, «проти» – 0, «утримались» – 0, «не голосували» – 0.
Рішення прийнято.

Голова комісії **Денис МОСКАЛЬ**

Секретарка комісії **Євгенія КУЛЕБА**

N288/114
06.07.2021

ВИКОНАВЧИЙ ОРГАН КИЇВСЬКОЇ МІСЬКОЇ РАДИ (КИЇВСЬКА МІСЬКА ДЕРЖАВНА АДМІНІСТРАЦІЯ)

УПРАВЛІННЯ ЕКОЛОГІЇ ТА ПРИРОДНИХ РЕСУРСІВ

КОМУНАЛЬНЕ ПІДПРИЄМСТВО ПО ОХОРОНІ, УТРИМАННЮ ТА ЕКСПЛУАТАЦІЇ ЗЕМЕЛЬ ВОДНОГО ФОНДУ М. КИЄВА «ПЛЕСО»

(КП «ПЛЕСО»)

вул. Микільсько-Слобідська, 7, м. Київ, 02002 тел. (044) 541 18 11 E-mail: pleso2012@ukr.net
Код ЄДРПОУ 23505151

05.07.2021 № 077/221-2309
на № 08/288-274вих від 22.06.2021

Голові постійної комісії Київської міської ради з питань екологічної політики
Денису МОСКАЛЮ

Комунальне підприємство виконавчого органу Київської міської ради (Київської міської державної адміністрації) по охороні, утриманню та експлуатації земель водного фонду м. Києва «ПЛЕСО» на Ваш лист щодо опрацювання п.6 протоколу № 7/10 засідання постійної комісії Київської міської ради з питань екологічної політики від 15.06.2021 щодо розгляду проєкту рішення Київської міської ради «Про внесення змін до рішення Київської міської ради від 18.12.2018 № 452/6503 «Про надання дозволу на розроблення проекту землеустрою щодо відведення земельних ділянок комунальному закладу «Парк культури та відпочинку «Гідропарк» на острові Венеціанський у Дніпровському районі м. Києва для культурно-оздоровчих, рекреаційних, спортивних і туристичних цілей» (238918342)» (доручення заступника міського голови – секретаря Київської міської ради від 16.02.2021 № 08/231-774/ПР) повідомляє наступне.

Додаток до рішення Київської міської ради від 23 грудня 2004 р. № 878/2288 «Про створення регіонального ландшафтного парку «Дніпровські острови» - Перелік територій, на основі яких створюється регіональний ландшафтний парк «Дніпровські острови» – містить позиції 26. острів Гідропарк (малий) (острів Малий Гідропарк), 3,14 га, ДКП «Плесо», заповідна; 27. острів Венеціанський, 187,50 га, ДКП «Плесо» ККО «Київзеленбуд», стаціонарна рекреація.

Регіональні ландшафтні парки є природоохоронними рекреаційними установами місцевого чи регіонального значення, що створюються з метою збереження в природному стані типових або унікальних природних комплексів та об'єктів, а також забезпечення умов для організованого відпочинку населення.

Крім того, на островах встановлюється режим обмеженої господарської діяльності, передбачений для прибережних захисних смуг.

Стаття 89 Водного кодексу України визначає обмеження господарської діяльності в прибережних захисних смугах уздовж річок, навколо водойм та на островах, зокрема:

Прибережні захисні смуги є природоохоронною територією з режимом обмеженої господарської діяльності.

У прибережних захисних смугах уздовж річок, навколо водойм та на островах забороняється:

1) розорювання земель (крім підготовки ґрунту для залуження і залісення), а також садівництво та городництво;

2) зберігання та застосування пестицидів і добрив;

3) влаштування літніх таборів для худоби;

4) будівництво будь-яких споруд (крім гідротехнічних, навігаційного призначення, гідрометричних та лінійних), у тому числі баз відпочинку, дач, гаражів та стоянок автомобілів;

5) миття та обслуговування транспортних засобів і техніки;

6) влаштування звалищ сміття, гноєсховищ, накопичувачів рідких і твердих відходів виробництва, кладовищ, скотомогильників, полів фільтрації тощо.

В межах острова Венеціанського у Дніпровському районі м. Києва за КП «ПЛЕСО» згідно листа Департаменту земельних ресурсів КМДА 16.01.2021 № 05702-690 обліковуються земельні ділянки та майно передане наказом № 30 від 04.04.1997 «Про передачу основних фондів комунальної власності м. Києва» відповідно до розпорядження Київської міської державної адміністрації від 15.10.1996 № 1641 «Про реорганізацію Управління парків та установ дозвілля» на них, відповідно:

- 63:397:0024 площею 11062,16 кв.м.;
- 63:397:0025 площею 4938,71 кв.м. - рятувальна станція №6
- 63:397:0026 площею 82950,21 кв.м. – пляж Золотий;
- 63:397:0027 площею 1286,84 кв.м.;
- 63:397:0028 площею 26158,76 кв.м.;
- 63:397:0029 площею 114756,75 кв.м. – пляж Предмостна Слобідка;
- 63:397:0030 площею 41022,35 кв.м. – озеро Берізка;
- 63:397:0031 площею 80859,29 кв.м.;
- 63:397:0032 площею 105355,69 кв.м.;
- 63:397:0033 площею 1028,40 кв.м.;
- 63:397:0034 площею 25401,12 кв.м.;
- 63:397:0035 площею 35180,51 кв.м.;
- 66:149:0016 площею 5727,95 кв.м.– пляж Дитячий;
- 66:149:0018 площею 5398,91 кв.м.– рятувально-водолазна станція №3.
- 66:149:0025 площею 5666,45 кв.м.;
- 66:149:0036 площею 3049,22 кв.м.

Крім того, на вказаних об'єктах, зокрема Золотий, Предмостна Слобідка, Дитячий, здійснено роботи з капітального ремонту на загальну суму 2 110,19487 тис. грн.

Підвідомчі території і об'єкти обслуговуються структурними підрозділами підприємства, підтримуються у належному санітарному стані та забезпечують відпочинок населення на водних оєктах міста Києва.

КП «ПЛЕСО» не заперечує щодо реалізації вказаного проєкту рішення за умови виключення підвідомчих територій та об'єктів.

Виконувач обов'язків
генерального директора — Вячеслав САВИЦЬКИЙ

Лариса Касяненко 541 18 11

08/231-3768/ПР
20.10.2021

7

КИЇВСЬКА МІСЬКА РАДА

II сесія IX скликання

РІШЕННЯ

_____№_____ ПРОЄКТ

Про оголошення
комплексною пам'яткою природи
місцевого значення «Озеро Біле»

Відповідно до пункту 37 частини першої статті 26 Закону України «Про місцеве самоврядування в Україні», пункту «і» частини першої статті 15 Закону України «Про охорону навколишнього природного середовища», статей 27, 51-53 Закону України «Про природно-заповідний фонд України» та розглянувши клопотання Благодійної організації «Благодійний фонд Дніпровського району міста Києва «Київський еколого-культурний центр» від 04 лютого 2021 року № 27, з метою збереження ландшафтного та біологічного різноманіття унікальних природних комплексів, Київська міська рада

ВИРІШИЛА:

1. Оголосити комплексною пам'яткою природи місцевого значення «Озеро Біле» природну територію озера Біле та його прибережну захисну смугу орієнтовною площею 5,00 га в Оболонському районі м. Києва, згідно з додатком.

2. Комунальному підприємству виконавчого органу Київської міської ради (Київської міської державної адміністрації) по охороні, утриманню та експлуатації земель водного фонду м. Києва «Плесо» забезпечити охорону та збереження зазначеного у додатку об'єкта з оформленням охоронного зобов'язання в установленому порядку.

3. Контроль за виконанням цього рішення покласти на постійну комісію Київської міської ради з питань екологічної політики.

Київський міський голова Віталій КЛИЧКО

ПОДАННЯ:

Депутат Київської міської ради Денис МОСКАЛЬ

ПОГОДЖЕНО:

Постійна комісія Київської міської ради
з питань екологічної політики
Голова Денис МОСКАЛЬ

Секретар Євгенія КУЛЕБА

Постійна комісія Київської міської ради
з питань містобудування, архітектури
та земельних відносин
Голова Михайло ТЕРЕНТЬЄВ

Секретар Юрій ФЕДОРЕНКО

В. о. начальника управління правового
забезпечення діяльності
Київської міської ради Валентина ПОЛОЖИШНИК

ПОЯСНЮВАЛЬНА ЗАПИСКА
до проєкту рішення Київської міської ради
«Про оголошення комплексною пам'яткою природи
місцевого значення «Озеро Біле»

1. Обґрунтування необхідності прийняття рішення

Запропонований проєкт рішення передбачає оголосити комплексною пам'яткою природи місцевого значення «Озеро Біле» природну територію озера Біле та його прибережну захисну смугу орієнтовною площею 5,00 га в Оболонському районі міста Києва. Прийняття даного рішення забезпечить належні умови для збереження ландшафтного і ботанічного різноманіття та цінного природного комплексу

У клопотанні Благодійної організації «Благодійний фонд Дніпровського району міста Києва «Київський еколого-культурний центр» від 04 лютого 2021 року № 27 надано наукове обґрунтування необхідності оголошення комплексною пам'яткою природи місцевого значення «Озеро Біле» та відповідно до частини другої статті 51 Закону України «Про природно-заповідний фонд України» зазначено інформацію про природоохоронну, рекреаційну цінність природних комплексів та об'єктів, що пропонуються для заповідання, відомості про місцезнаходження, розміри та характер використання.

Проєктована пам'ятка природи включає в себе територію озера Біле з його прибережною захисною смугою орієнтовною площею 5,00 га, яка знаходиться в Оболонському районі м. Києва. Територія, що пропонуються для заповідання, відповідно до розпорядження Київської міської державної адміністрації від 08.02.2002 № 200 «Про передачу штучних водойм з прибережними захисними смугами на землях міської забудови» та розпорядження виконавчого органу Київської міської ради (Київської міської державної адміністрації) від 04.02.2009 № 111 «Про передачу на баланс та закріплення за КП «Плесо» водних об'єктів та оформлення земель водного фонду», перебуває у господарському віданні комунального підприємства виконавчого органу Київської міської ради (Київської міської державної адміністрації) по охороні, утриманню та експлуатації земель водного фонду м. Києва «Плесо».

Озеро знаходиться в середині кварталів забудови житлового масиву Оболонь, обмеженим проспектом Героїв Сталінграду, вулицею Героїв Дніпра та Оболонським проспектом, та є фрагментом не засипаної під час гідронамиву поверхні Оболонських лук. Тут сформувалась затишна зелена зона, яка слугує місцем відпочинку мешканців та гостей міста. Основу тутешнього ландшафту становить фрагмент деревостану з білої верби та зарості очерету (*Phragmites australis* (Cav.) Trin. ex Steud.).

Проєктована територія пам'ятки має велике рекреаційне, кліматичне та естетичне значення, а також важливе значення у формуванні мікроклімату

району.

Рослинність зазначеної території представлена водною та прибережно-водною рослинністю. Водна рослинність характеризується значним різноманіттям ряски малої та трироздільні, жабурник звичайний є звичайними видами водних поверхонь. З занурених рослин звичайними є елодея канадська, кушир занурений, різак алоєвидний. Високу цінність мають поширені угрупування сальвінії плавучої, які через свою рідкість та вразливість занесено до Зеленої книги України.

З риб мешкають плітка, плоскирка, краснопірка, карась золотий та срібний, окунь.

На території озера Біле знаходять притулок низка водно-болотних птахів (5 видів), значна кількість яких, є рідкісними або зникаючими. Також великим є різноманіття горобиних птахів, які охороняються Бернською конвенцією.

На сьогодні, коли кількість водно-болотних угідь, придатних для відпочинку мігруючих водоплавних птахів різко скорочується, має велике значення збереження тих, що ще зберіглись. Зобов'язання з охорони водно-болотних угідь (до числа яких належить і вказана територія), Україна взяла на себе, приєднавшись до Рамсарської конвенції.

Проєкт оголошення комплексною пам'яткою природи місцевого значення «Озеро Біле» розроблено науковцями Благодійної організації «Благодійний фонд Дніпровського району міста Києва «Київський еколого-культурний центр» в якому визначено основні заходи зі збереження природних комплексів, які беруться під охорону на території проєктованого об'єкту природно-заповідного фонду.

2. Мета та завдання прийняття рішення.

Рішення розроблене з метою збереження ландшафтного, ботанічного та зоологічного різноманіття та цінного природного комплексу озера Біле та його прибережної захисної смуги на території Оболонського району м. Києва.

3. Загальна характеристика та основні положення проекту рішення.

Проєкт рішення передбачає оголосити комплексною пам'яткою природи місцевого значення «Озеро Біле» природну територію озера Біле та його прибережну захисну смугу орієнтовною площею 5,00 га, в межах Оболонського району міста Києва.

4. Стан нормативно-правової бази у даній сфері правового регулювання.

Дана сфера суспільних відносин врегульована пунктом 37 частини першої статті 26 Закону України «Про місцеве самоврядування в Україні», пунктом «і» частини першої статті 15 Закону України «Про охорону навколишнього природного середовища», статями 27, 51–53 Закону України «Про природно-

заповідний фонд України»».

5. Фінансово-економічне обґрунтування.

Реалізація даного проєкту рішення не потребує витрат міського бюджету.

6. Прогноз соціально-економічних та інших наслідків прийняття рішення.

Прийняття даного рішення унеможливить забудову зеленого масиву цієї місцевості та сприятиме оздоровленню довкілля, забезпечить ефективне функціонування коридорів екологічної мережі м. Києва і створить умови для збереження цінних природних комплексів та угрупувань рідкісних рослин і тварин.

7. Громадське обговорення.

Проєкт рішення не потребує громадського обговорення.

8. Суб'єкт подання та доповідач.

Суб'єктом подання проєкту рішення та доповідачем на пленарному засіданні є депутат Київської міської ради – Москаль Денис Денисович, голова депутатської фракція «Всеукраїнське об'єднання «Батьківщина».

Депутат Київської міської ради Денис МОСКАЛЬ

Додаток
до рішення Київської міської ради
від _____ №_____

Природна територія, яка оголошується комплексною пам'яткою природи місцевого значення «Озеро Біле»

№	Код ділянки	Адреса ділянки	Опис ділянки	Площа (га)	Землекористувач
1	8000000000:78:043:025	Оболонський район міста Києва	Озеро та його прибережна захисна смуга	5,00	Комунальне підприємство виконавчого органу Київської міської ради (Київської міської державної адміністрації) по охороні, утриманню та експлуатації земель водного фонду м. Києва «Плесо»

Київський міський голова Віталій КЛИЧКО

Київський еколого-культурний центр
Kiev ecological & cultural center

02218, Україна, Київ, вул. Райдужна, 31-48
т (073) 073-16-73, E-mail:kekz-office@ukr.net **Наш рахунок АТ Ощадбанк м. Київ, МФО 322669, код ЗКПО 24363925 , UA393226690000026006300839053**

№ 27 від 4.02. 2021 р. р.

Депутату Київської міської ради Д.Москалю

Шановний п. Денисе !

Просимо створити комплексну пам, ятку природи місцевого значення « Озеро Біле» на площі 5 га на території Оболонського району м. Києва.

Наукове обгрунтування, проект створення, схема, погодження землекористувача додаються .

З повагою, Заслужений природоохоронець України , директор КЕКЦ Вл.Борейко

КИЇВСЬКИЙ ЕКОЛОГО-КУЛЬТУРНИЙ ЦЕНТР

Обгрунтування створення комплексної пам,ятки природи місцевого значення « Озеро Біле »

Комплексну пам, ятку природи місцевого значення « Озеро Біле » (озеро Центральне) пропонуємо створити загальною площею 5 га на території Облонського району м. Києва .

Землекористувачем є КП « Плесо».

Кадастровий номер = 78:043:0025.

Об'єкт розміщується всередині щільних кварталів забудови Оболоні ,координати= (N 50.518092°, E 30.508953°). Озеро є фрагментом не засипаної при гідронамиві поверхні Оболонських лук, залишеним в рекреаційних цілях. Зважаючи на це, воно становить велику цінність. Тут сформувалася затишна зелена зона, яка слугує відпочинку місцевих мешканців. Основу тутешнього ландшафту становить фрагмент деревостану з білої верби та зарості очерету (*Phragmites australis* (Cav.) Trin. ex Steud.).

Ця водойма має важливе значення в формуванні мікроклімату району.

Озеро має величезне рекреаційне, кліматичне, естетичне значення. Це сприяє використанню озера для пляжного відпочинку.

Рослинність вказаної території представлена водною та прибережно-водною рослинністю.

Водна рослинність тут характеризується значним різноманіттям: ряски мала та трироздільна, жабурник звичайний є звичайними видами водних поверхонь. З занурених рослин звичайними є елодея канадська, кушир занурений, різак алоєвидний. Високу цінність мають поширені тут угруповання сальвінії плаваючої. Через свою рідкість та вразливість їх занесено до Зеленої книги України .

З риб мешкає : плітка, плоскирка, краснопірка, карась золотий та срібний, окунь.

Тут знаходить притулок низка водно-болотяних птахів (5 видів). Великим є різноманіття горобиних птахів. Усі ці птахи охороняються в Україні згідно Додатку II до Бернської Конвенції.

В наш час, коли кількість водно-болотяних угідь ,придатних для відпочинку мігруючих водоплавних птахів різко скорочується, має велике значення збереження тих, що ще збереглися. Зобов`язання з охорони водно-болотяних угідь (до числа яких належить і вказана територія), Україна взяла на себе, приєднавшись до Рамсарської конвенції (Постанова Верховної Ради від 29.10.96 р.).
(

Враховуючи велику екологічну цінність об'єкту, пропонуємо оголосити його територію **комплексною пам, яткою природи місцевого значення « Озеро Біле » с забороною капітальної забудови.**

Координатор роботи по створенню об`єктів ПЗФ Київського еколого-культурного центру, д.б.н. — Парнікоза І.Ю.

Директор Київського еколого-культурного центру, Заслужений природоохоронець України — Борейко В.Є.

КИЇВСЬКИЙ ЕКОЛОГО-КУЛЬТУРНИЙ ЦЕНТР

Проект створення комплексної пам,ятки природи місцевого значення « Озеро Біле »

Комплексну пам, ятку природи місцевого значення « Озеро Біле » (озеро Центральне) пропонуємо створити загальною площею 5 га на території Облонського району м. Києва .

Землекористувачем є КП « Плесо».

Кадастровий номер = 78:043:0025.

Об'єкт розміщується всередині щільних кварталів забудови Оболоні ,координати= (N 50.518092°, E 30.508953°). Озеро є фрагментом не засипаної при гідронамиві поверхні Оболонських лук, залишеним в рекреаційних цілях. Зважаючи на це, воно становить велику цінність. Тут сформувалася затишна зелена зона, яка слугує відпочинку місцевих мешканців. Основу тутешнього ландшафту становить фрагмент деревостану з білої верби та зарості очерету (*Phragmites australis* (Cav.) Trin. ex Steud.).

Ця водойма має важливе значення в формуванні мікроклімату району.

Озеро має величезне рекреаційне, кліматичне, естетичне значення. Це сприяє використанню озера для пляжного відпочинку.

Рослинність вказаної території представлена водною та прибережно-водною рослинністю.

Водна рослинність тут характеризується значним різноманіттям: ряски мала та трироздільна, жабурник звичайний є звичайними видами водних поверхонь. З занурених рослин звичайними є елодея канадська, кушир занурений, різак алоєвидний. Високу цінність мають поширені тут угруповання сальвінії плаваючої. Через свою рідкість та вразливість їх занесено до Зеленої книги України .

З риб мешкає : плітка, плоскирка, краснопірка, карась золотий та срібний, окунь.

Тут знаходить притулок низка водно-болотяних птахів (5 видів). Великим є різноманіття горобиних птахів. Усі ці птахи охороняються в Україні згідно Додатку II до Бернської Конвенції.

В наш час, коли кількість водно-болотяних угідь ,придатних для відпочинку мігруючих водоплавних птахів різко скорочується, має велике значення збереження тих, що ще збереглися. Зобов`язання з охорони водно-болотяних угідь (до числа яких належить і вказана територія), Україна взяла на себе, приєднавшись до Рамсарської конвенції (Постанова Верховної Ради від 29.10.96 р.).
(

Враховуючи велику екологічну цінність об'єкту, пропонуємо оголосити його територію **комплексною пам,яткою природи місцевого значення « Озеро Біле »** .

Координатор роботи по створенню об`єктів ПЗФ Київського еколого-культурного центру, д.б.н. Парнікоза І.Ю.

Директор Київського еколого-культурного центру, Заслужений природоохоронець України Борейко В.Є.

ЧЕРГОВИЙ КАДАСТРОВИЙ ПЛАН

Витяг з бази даних міського земельного кадастру від 24.01.2018р.

м. Київ, р-н Оболонський

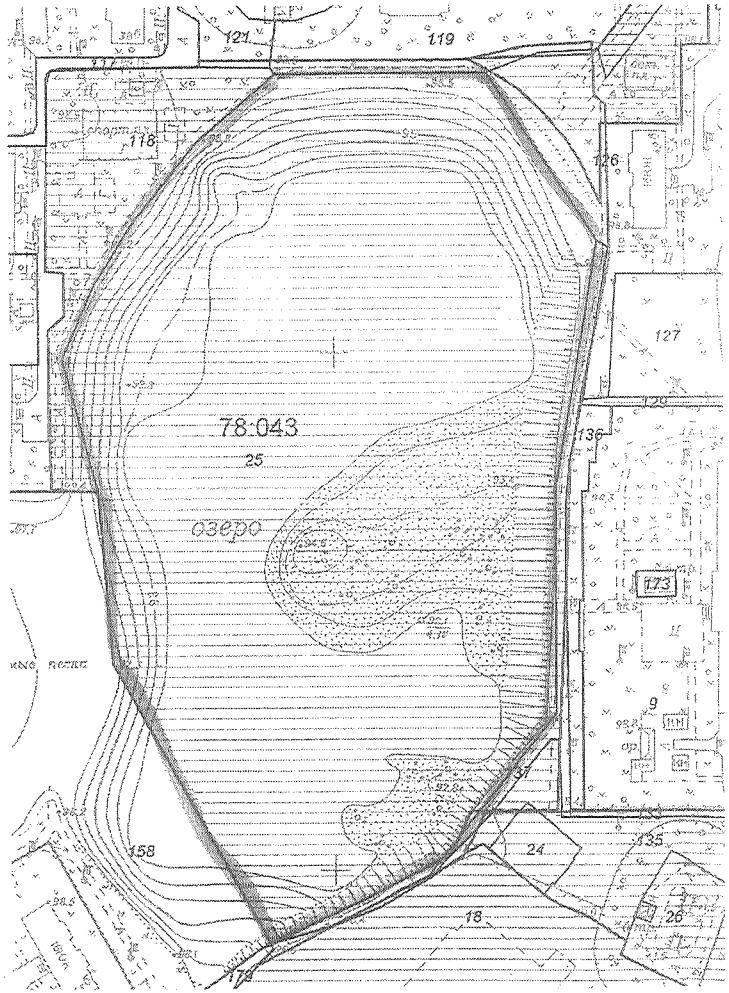

Масштаб 1:2000

Схема
комплексної земельної реформи
території парку „Дружби Білі"

УМОВНІ ПОЗНАЧЕННЯ

Земельні ділянки, на які зареєстровано:

2 документ на право користування чи володіння

2 технічний звіт по інвентаризації

Спеціальні та кадастрові зони

78:043 Номери кадастрових кварталів

Зелені зони у відповідності до рішення КМР 19.07.2005

Виконавець _____ *Горліцина Ю.М.*

2 347018 107030

Замовлення № 703

**Черговий план м.Києва ведеться з 1995 року*

виготовлено КП "Київський інститут земельних відносин"

КОМУНАЛЬНЕ ПІДПРИЄМСТВО
ВИКОНАВЧОГО ОРГАНУ КИЇВСЬКОЇ МІСЬКОЇ РАДИ
(КИЇВСЬКОЇ МІСЬКОЇ ДЕРЖАВНОЇ АДМІНІСТРАЦІЇ)
ПО ОХОРОНІ, УТРИМАННЮ ТА ЕКСПЛУАТАЦІЇ ЗЕМЕЛЬ ВОДНОГО ФОНДУ
М. КИЄВА«ПЛЕСО»

вул. Микільсько-Слобідська, 7, м. Київ. 02660, тел. (044) 541-18-11, факс 541-18-11. Call-центр (044) 15-51
E-mail:EUpleso@i.ua Код ЄДРПОУ 23505151

30.05.18 № 220Г
на № 52/01-... від 14.05.2018 р.

Директору Київського
еколого-культурного центру
Борейку В.Є.

Управління екології та природних ресурсів КМДА

Шановний Володимире Євгеновичу!

Комунальне підприємство «Плесо», розглянувши Ваше звернення щодо створення комплексної пам'ятки природи місцевого значення «Озеро Біле» з метою збереження та відтворення цінних природних комплексів, генофонду рослинного та тваринного світу, у межах компетенції повідомляє наступне.

КП «Плесо» не заперечує щодо створення комплексної пам'ятки природи місцевого значення «Озеро Біле» відповідно до ст. 27 Закону України «Про природно-заповідний фонд України» від 16 червня 1992 року N 2457-XII, його створення значно поліпшить контроль за господарською діяльністю на вказаній території Оболонського району міста Києва та дозволить унеможливити безвідповідальне знищення зелених насаджень, самовільну забудову чи самовільне зайняття земельних ділянок.

З повагою

В.о. генерального директора Юсипенко О.М.

Гінзула М.Я.

УКРАЇНА

ВИКОНАВЧИЙ ОРГАН КИЇВСЬКОЇ МІСЬКОЇ РАДИ
(КИЇВСЬКА МІСЬКА ДЕРЖАВНА АДМІНІСТРАЦІЯ)

УПРАВЛІННЯ ЕКОЛОГІЇ ТА ПРИРОДНИХ РЕСУРСІВ

вул. Турівська, 28, м. Київ, 04080, приймальня (044) 366-64-10, (044) 366-64-11, e-mail: ecology@kyivcity.gov.ua
Контактний центр міста (044) 15 51 Код ЄДРПОУ 41819431

08.10.2021 077-4943

Депутатові Київської міської ради
Денису МОСКАЛЮ

Шановний пане Денисе!

Управління екології та природних ресурсів виконавчого органу Київської міської ради (Київської міської державної адміністрації) (далі – Управління) опрацювало клопотання Київського еколого культурного центру від 04.02.2021 № 27 щодо створення комплексної пам'ятки природи місцевого значення «Озеро Біле», яке надійшло Вашим депутатським зверненням від 20.09.2021 № 08/279/09/165-244, та, в межах наданих повноважень, повідомляє.

Відповідно до статті 52 Закону України «Про природно-заповідний фонд України» Управління схвалює клопотання про створення комплексної пам'ятки природи місцевого значення «Озеро Біле» в межах території, визначеної в графічних матеріалах наданих до звернення депутата Київської міської ради Д. Москаля від 20.09.2021 № 08/279/09/165-244.

Водночас інформуємо, що в Управлінні відсутня можливість підтвердження чи спростування розміру земельної ділянки, рекомендованої для заповідання.

З повагою

Начальник ЕУП Олександр ВОЗНИЙ

Дмитро Бровко 366 64 17

08/231 – 3769/ПР
20.10.2021
8

КИЇВСЬКА МІСЬКА РАДА

II сесія IX скликання

РІШЕННЯ

_____№_____ ПРОЄКТ

Про оголошення природної
території ландшафтним заказником
місцевого значення «Озеро Малинівка»

Відповідно до пункту 37 частини першої статті 26 Закону України «Про місцеве самоврядування в Україні», пункту «і» частини першої статті 15 Закону України «Про охорону навколишнього природного середовища», статей 25, 51-53 Закону України «Про природно-заповідний фонд України» та розглянувши клопотання Благодійної організації «Благодійний фонд Дніпровського району міста Києва «Київський еколого-культурний центр» від 09 вересня 2021 року № 140, з метою збереження ландшафтного та біологічного різноманіття унікальних природних комплексів, Київська міська рада

ВИРІШИЛА:

1. Оголосити ландшафтним заказником місцевого значення «Озеро Малинівка» природну територію озера Малинівка та його прибережну захисну смугу орієнтовною площею 4,00 га у Дніпровському районі м. Києва, згідно з додатком.

2. Управлінню екології та природних ресурсів виконавчого органу Київської міської ради (Київської міської державної адміністрації) організувати роботу щодо передачі територій, зазначених у додатку, під охорону Благодійної організації «Благодійний фонд Дніпровського району м. Києва «Київський еколого-культурний центр».

3. Контроль за виконанням цього рішення покласти на постійну комісію Київської міської ради з питань екологічної політики.

Київський міський голова Віталій КЛИЧКО

ПОДАННЯ:

Депутат Київської міської ради Денис МОСКАЛЬ

ПОГОДЖЕНО:

Постійна комісія Київської міської ради
з питань екологічної політики
Голова Денис МОСКАЛЬ

Секретар Євгенія КУЛЕБА

Постійна комісія Київської міської ради
з питань містобудування, архітектури
та земельних відносин
Голова Михайло ТЕРЕНТЬЄВ

Секретар Юрій ФЕДОРЕНКО

В. о. начальника управління правового
забезпечення діяльності
Київської міської ради Валентина ПОЛОЖИШНИК

Додаток
до рішення Київської міської ради
від _____ №_____

Природна територія, яка оголошується ландшафтним заказником місцевого значення «Озеро Малинівка»

№	Код ділянки	Адреса ділянки	Опис ділянки	Площа (га)	Землекористувач
1	8000000000:66:626	Дніпровський район міста Києва	Озеро та його прибережна захисна смуга	4,00	Землі не надані у власність чи користування

Київський міський голова Віталій КЛИЧКО

ПОЯСНЮВАЛЬНА ЗАПИСКА
до проєкту рішення Київської міської ради
«Про оголошення природної території ландшафтним заказником
місцевого значення «Озеро Малинівка»

1. Обґрунтування необхідності прийняття рішення

Запропонований проєкт рішення передбачає оголосити ландшафтним заказником місцевого значення «Озеро Малинівка» природну територію озера Малинівка та його прибережну захисну смугу орієнтовною площею 4,00 га у Дніпровському районі міста Києва. Прийняття даного рішення забезпечить належні умови для збереження ландшафтного і ботанічного різноманіття та цінного природного комплексу

У клопотанні Благодійної організації «Благодійний фонд Дніпровського району міста Києва «Київський еколого-культурний центр» від 09 вересня 2021 року № 140 надано наукове обґрунтування необхідності оголошення природної території ландшафтним заказником місцевого значення «Озеро Малинівка» та відповідно до частини другої статті 51 Закону України «Про природно-заповідний фонд України» зазначено інформацію про природоохоронну, рекреаційну цінність природних комплексів та об'єктів, що пропонуються для заповідання, відомості про місцезнаходження, розміри та характер використання.

Проєктований ландшафтний заказник включає в себе територію озера Малинівка з його прибережною захисною смугою орієнтовною площею 4,00 га, яка знаходиться у Дніпровському районі м. Києва. Земельні ділянки, що пропонуються для заповідання, не надані у власність чи користування.

Рослинність зазначеної території представлена водною прибережно-водною рослинністю. Як натуральне евтрофне озеро, воно охороняється Додатком 1 Резолюції № 4 Бернської конвенції. Ця водойма також має важливе значення в формуванні мікроклімату району.

В озері є плітка, краснопірка, щука, окунь, лящ, верховодка.

Озеро має велике рекреаційне, кліматичне та естетичне значення.

Територію об'єкту заселює 3 вида амфібій. З них зелена ропуха та гостроморда жаба охороняються Бернською конвенцією. З поширених плазунів – прудка ящірка та болотяна черепаха, які також охороняються Бернською конвенцією.

Озеро Малинівка є місцем гніздування багатьох видів птахів, значна кількість яких, є рідкісними або зникаючими. Це коловодник звичайний, пірникоза велика, бугайчик, просянка, плиска жовта, синиця вусата та декілька видів качок. 5 видів птахів охороняються Бернською конвенцією.

На сьогодні, коли кількість водно-болотних угідь, придатних для відпочинку мігруючих водоплавних птахів різко скорочується, має велике значення збереження тих, що ще зберіглись. Зобов'язання з охорони водно-болотних угідь (до числа яких належить і вказана територія), Україна взяла на

себе , приєднавшись до Рамсарської конвенції.

Проєкт створення ландшафтного заказника місцевого значення «Озеро Малинівка» розроблено науковцями Благодійної організації «Благодійний фонд Дніпровського району міста Києва «Київський еколого-культурний центр» в якому визначено основні заходи зі збереження природних комплексів, які беруться під охорону на території проєктованого об'єкту природно-заповідного фонду.

2. Мета та завдання прийняття рішення.

Рішення розроблене з метою збереження ландшафтного, ботанічного та зоологічного різноманіття та цінного природного комплексу озера Малинівка та його прибережної захисної смуги на території Дніпровському району м. Києва.

3. Загальна характеристика та основні положення проекту рішення.

Проєкт рішення передбачає оголосити ландшафтним заказником місцевого значення «Озеро Малинівка» природну територію озера Малинівка та його прибережну захисну смугу орієнтовною площею 4,00 га, в межах Дніпровського району міста Києва.

4. Стан нормативно-правової бази у даній сфері правового регулювання.

Дана сфера суспільних відносин врегульована пунктом 37 частини першої статті 26 Закону України «Про місцеве самоврядування в Україні», пунктом «і» частини першої статті 15 Закону України «Про охорону навколишнього природного середовища», статями 25, 51–53 Закону України «Про природно-заповідний фонд України»».

5. Фінансово-економічне обґрунтування.

Реалізація даного проєкту рішення не потребує витрат міського бюджету.

6. Прогноз соціально-економічних та інших наслідків прийняття рішення.

Прийняття даного рішення унеможливить забудову зеленого масиву цієї місцевості та сприятиме оздоровленню довкілля, забезпечить ефективне функціонування коридорів екологічної мережі м. Києва і створить умови для збереження цінних природних комплексів та угрупувань рідкісних рослин і тварин.

7. Громадське обговорення.

Проєкт рішення не потребує громадського обговорення.

8. Суб'єкт подання та доповідач.

Суб'єктом подання проєкту рішення та доповідачем на пленарному засіданні є депутат Київської міської ради – Москаль Денис Денисович, голова депутатської фракція «Всеукраїнське об'єднання «Батьківщина».

Депутат Київської міської ради Денис МОСКАЛЬ

ВИТЯГ З ЧЕРГОВОГО КАДАСТРОВОГО ПЛАНУ

дані міського земельного кадастру від 03.08.2021

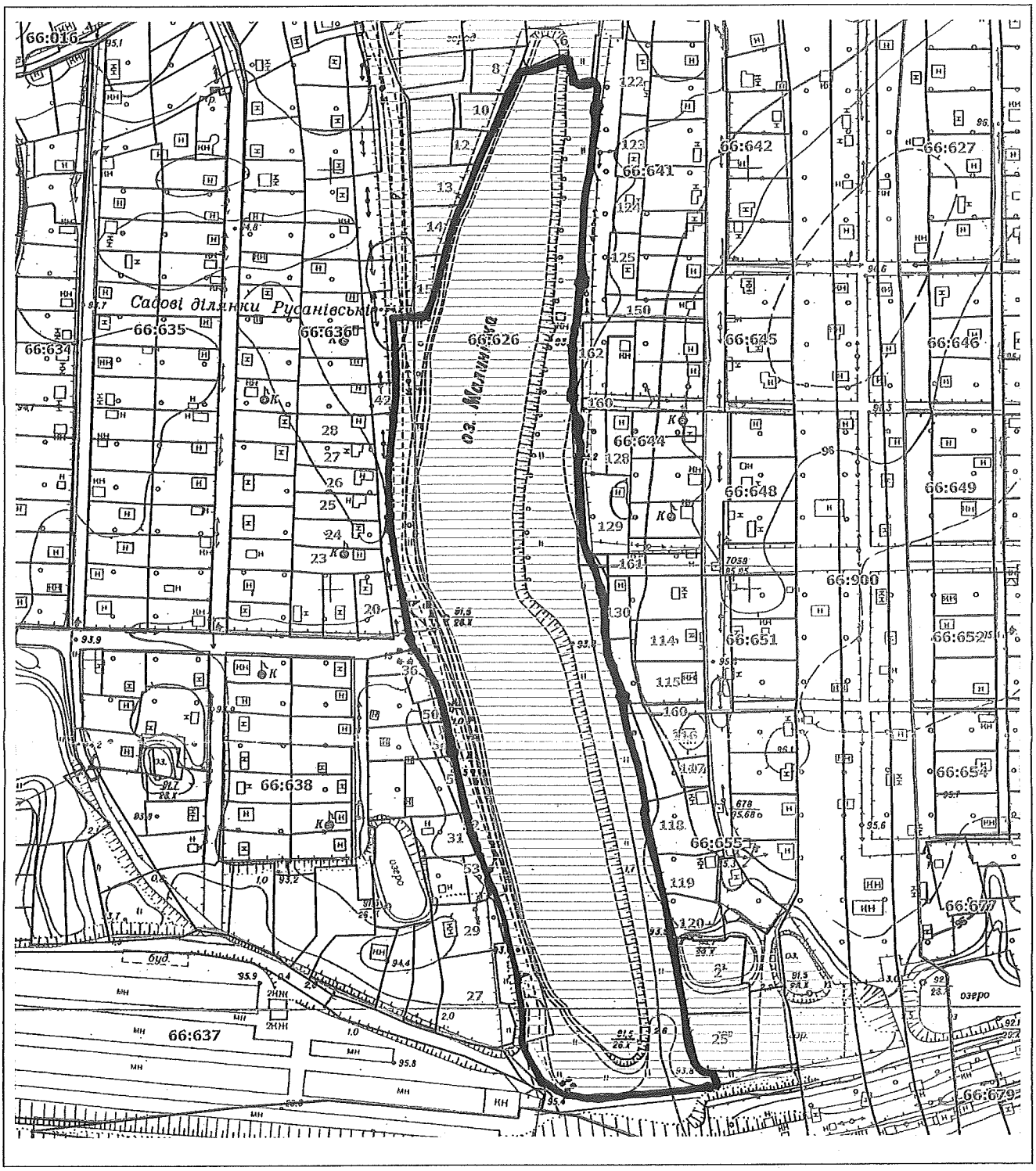

Масштаб 1:2000

Умовні позначення:

- Межі зелених зон
- Межі кадастрових кварталів
- Межі земельних ділянок відповідно до реєстру земельних ділянок
- Земельні ділянки згідно технічних звітів по інвентаризації
- Земельні ділянки, на які зареєстровано (в процесі оформлення) право користування чи володіння

Схема
картографічного закладення
лісового заповідного
„Озеро Малинівка"

Виконавець: _____ Замовлення № 456

РЕЄСТР ЗЕМЕЛЬНИХ ДІЛЯНОК

Код зем. ділянки	Користувач	Адреса зем. ділянки	Площа, кв. м.	Вид права	Дата закінч. права
66:626:0006	Фізична особа	вул. 200-та Садова, діл. 2а	933,93		
66:626:0008	Фізична особа	вул. 200-та Садова, 6г	490,10		
66:626:0010	Фізична особа	вул. 200-та Садова, діл. 8г	328,70		
66:626:0012	Фізична особа	вул. 200-та Садова, діл. 10г	234,60		
66:626:0013	Фізична особа	вул. 200-та Садова, 11г	505,04		
66:626:0014	Фізична особа	вул. 200-та Садова, 13г	429,57		
66:626:0015	Фізична особа	вул. 200-та Садова, 15г	314,57		
66:636:0020	Фізична особа	вул. 200-та Садова, діл. 11	496,85	Власність	
66:636:0023	Фізична особа	вул. 200-та Садова, діл. 13	522,61	Власність	
66:636:0024	Фізична особа	вул. 200-та Садова, діл. 15	554,84	Власність	
66:636:0025	Фізична особа	вул. 200-та Садова, діл. 17	512,12	Власність	
66:636:0026	Фізична особа	вул. 200-та Садова, діл. 19	488,25	Власність	
66:636:0027	Фізична особа	вул. 200-та Садова, діл. 21	443,46	Власність	
66:636:0028	Фізична особа	вул. 200-та Садова, діл. 23	492,56	Власність	
66:636:0042	Фізична особа	вул. 200-та Садова, 25	168,85		
66:638:0027	Фізична особа	вул. 200-та Садова, 3б	1321,12		
66:638:0029	Фізична особа	вул. 200-та Садова, 1б	773,52		
66:638:0031	Фізична особа	вул. 200-та Садова, діл. 1	506,69	Власність	
66:638:0036	Фізична особа	вул. 200-та Садова, 9а	425,44		
66:638:0050	Фізична особа	вул. 200-та Садова, діл. 9	127,64		
66:638:0051	Фізична особа	вул. 200-та Садова, діл. 3	191,07		
66:638:0052	Фізична особа	вул. 200-та Садова, діл. 1	75,68		
66:638:0053	Фізична особа	вул. 200-та Садова, діл. 1а	204,62		
66:638:0054	Фізична особа	вул. 200-та Садова, 7	175,34		
66:641:0122	Фізична особа	вул. 3-тя Лінія, 122	459,64	Власність	
66:641:0123	Фізична особа	вул. 3-тя Лінія, 123	407,22	Власність	
66:641:0124	Фізична особа|Фізична особа|Фізична особа	вул. 3-тя Лінія, 124	349,07	Власність	
66:641:0125	Фізична особа	вул. 3-тя Лінія, 125	428,88	Власність	
66:641:0150	Фізична особа	вул. 3-тя Лінія, діл. 126	438,00	Власність	
66:644:0128	Фізична особа	вул. 3-тя Лінія, 128	373,29	Власність	
66:644:0129	Фізична особа	вул. 3-тя Лінія, діл. 129	811,23	Власність	
66:644:0160	СТ "Аерофлот" (проїзд)		289,74		
66:644:0161	СТ "Аерофлот" (проїзд)		473,07		
66:644:0162	Фізична особа	вул. 3-тя Лінія, діл. 127	516,24		
66:655:0002	Фізична особа	вул. Пілот, діл. 20	1114,78	Власність	
66:655:0025	Фізична особа	вул. Пілот, 18	773,14		
66:655:0114	Фізична особа	вул. 3-тя Лінія, 114	687,03	Власність	
66:655:0115	Фізична особа	вул. 3-тя Лінія, 115	662,33	Власність	
66:655:0116	Фізична особа	вул. 3-тя Лінія, діл. 116	484,89	Власність	
66:655:0117	Фізична особа	вул. 3-тя Лінія, 117	217,68	Власність	
66:655:0118	Фізична особа	вул. 3-тя Лінія, діл. 118	902,50	Власність	
66:655:0119	Фізична особа	вул. 3-тя Лінія, діл. 119	565,88	Власність	
66:655:0120	Фізична особа	вул. 3-тя Лінія, діл. 120	499,67	Власність	
66:655:0130	Фізична особа	вул. 3-тя Лінія, 130	307,88	Власність	
66:655:0160	СТ "Аерофлот" (проїзд)		142,58		

Київський еколого-культурний центр
Kiev ecological & cultural center

02218, Україна, Київ, вул. Райдужна, 31-48
т (073) 073-16-73, E-mail:kekz-office@ukr.net **Наш рахунок АТ Ощадбанк м. Київ, МФО 322669, код ЗКПО 24363925 , UA393226690000026006300839053**

№ 140 від 9.09. 2021 р. р. _____

Депутату Київської міської ради Д.Москалю

Просимо створити ландшафтний заказник місцевого значення « Озеро Малинівка» загальною площею 4 га на території Дніпровського района м. Києва. Наукове обгрунтування, проект створення, схема додаються.

З повагою, Заслужений природоохоронець України , директор КЕКЦ Вл.Борейко

В.Борейко

КИЇВСЬКИЙ ЕКОЛОГО-КУЛЬТУРНИЙ ЦЕНТР

Проект створення ландшафтного заказника місцевого значення «Озеро Малинівка»

Ландшафтний заказник місцевого значення «Озеро Малинівка » пропонуємо створити загальною площею 4 га на території Дніпровського району м. Києва.

Земельна ділянка з загальним кодом 66:626

Земля не надана у власність чи користування.

Рослинність вказаної території представлено такими основними групами:

1) водною та прибережно-водною рослинністю.

Як натуральне евтрофічне озеро воно охороняється Додатком 1 Резолюції № 4 Бернської конвенції, код угрупування 3150.

Ця водойма також має важливе значення в формуванні мікроклімату району.

В озері є плітка, краснопірка, щука, окунь, лящ, верховодка, що відкриває великі можливості для аматорського рибальства.

Озеро має величезне рекреаційне, кліматичне, естетичне значення.

Територію об'єкту заселює 3 вида амфібій. З них зелена ропуха та гостроморда жаба охороняються Бернською конвенцією. З поширених плазунів прудка ящірка та болотяна черепаха охороняються Бернською конвенцією.

Найбільш численною групою тварин на вказаній території є птахи, значна кількість видів яких є рідкісними або зникаючими. Це коловодник звичайний, пірникоза велика, бугайчик, просянка, плиска жовта, вусата синиця, декілька видів качок. 5 видів птахів занесені до Бернської конвенції.

В наш час, коли кількість водно-болотяних угідь ,придатних для відпочинку мігруючих водоплавних птахів різко скорочується, має велике значення збереження тих, що ще збереглися. Зобов`язання з охорони водно-болотяних угідь (до числа яких належить і вказана територія), Україна взяла на себе, приєднавшись до Рамсарської конвенції (Постанова Верховної Ради від 29.10.96 р.).

Враховуючи велику екологічну цінність об'єкту, пропонуємо оголосити його територію **ландшафтним заказником місцевого значення «Озеро Малинівка » .**

Координатор роботи по створенню об`єктів ПЗФ Київського еколого-культурного центру, д.б.н. І.Ю.Парнікоза

Директор Київського еколого-культурного центру, Заслужений природоохоронець України
В.Є.Борейко

«Благодійний фонд Дніпровського району м. Києва «Київський еколого-культурний центр» Ідентифікаційний код 24363825 м. Київ Благодійні організації

КИЇВСЬКИЙ ЕКОЛОГО-КУЛЬТУРНИЙ ЦЕНТР

Обґрунтування створення ландшафтного заказника місцевого значення «Озеро Малинівка»

Ландшафтний заказник місцевого значення «Озеро Малинівка » пропонуємо створити загальною площею 4 га на території Дніпровського району м. Києва.

Земельна ділянка з загальним кодом 66:626

Земля не надана у власність чи користування.

Рослинність вказаної території представлено такими основними групами:

1) водною та прибережно-водною рослинністю.

Як натуральне евтрофічне озеро воно охороняється Додатком 1 Резолюції № 4 Бернської конвенції, код угрупування 3150.

Ця водойма також має важливе значення в формуванні мікроклімату району.

В озері є плітка, краснопірка, щука, окунь, лящ, верховодка, що відкриває великі можливості для аматорського рибальства.

Озеро має величезне рекреаційне, кліматичне, естетичне значення.

Територію об'єкту заселює 3 вида амфібій. З них зелена ропуха та гостроморда жаба охороняються Бернською конвенцією. З поширених плазунів прудка ящірка та болотяна черепаха охороняються Бернською конвенцією.

Найбільш численною групою тварин на вказаній території є птахи, значна кількість видів яких є рідкісними або зникаючими. Це коловодник звичайний, пірникоза велика, бугайчик, просянка, плиска жовта, вусата синиця, декілька видів качок. 5 видів птахів занесені до Бернської конвенції.

В наш час, коли кількість водно-болотяних угідь ,придатних для відпочинку мігруючих водоплавних птахів різко скорочується, має велике значення збереження тих, що ще збереглися. Зобов`язання з охорони водно-болотяних угідь (до числа яких належить і вказана територія), Україна взяла на себе, приєднавшись до Рамсарської конвенції (Постанова Верховної Ради від 29.10.96 р.).

Враховуючи велику екологічну цінність об'єкту, пропонуємо оголосити його територію **ландшафтним заказником місцевого значення «Озеро Малинівка » із забороною забудови та меліорації.**

Координатор роботи по створенню об`єктів ПЗФ Київського еколого-культурного центру, д.б.н. І.Ю.Парнікоза

Директор Київського еколого-культурного центру, Заслужений природоохоронець України
В.Є.Борейко

УКРАЇНА

ВИКОНАВЧИЙ ОРГАН КИЇВСЬКОЇ МІСЬКОЇ РАДИ
(КИЇВСЬКА МІСЬКА ДЕРЖАВНА АДМІНІСТРАЦІЯ)

ДЕПАРТАМЕНТ ЗЕМЕЛЬНИХ РЕСУРСІВ

вул. Хрещатик, 32-а, м. Київ, 01601 тел. (044) 279 58 72
Контактний центр міста Києва (044) 15 51 E-mail: kyivland@kyivcity.gov.ua Код ЄДРПОУ 26199097

Депутатові Київської міської ради
Денису МОСКАЛЮ

Про розгляд звернення

Шановний пане Денисе!

Департамент земельних ресурсів виконавчого органу Київської міської ради (Київської міської державної адміністрації) (далі – Департамент) розглянув Ваше депутатське звернення від 20.09.2021 № 08/279/09/165-2402 та повідомляє.

У Міському земельному кадастрі в межах озера Малинівка у Дніпровському районі м. Києва земельні ділянки не обліковуються.

Таким чином надати запитуваний витяг з бази даних Міського земельного кадастру не вбачається можливим.

Водночас зазначаємо, що відомості Міського земельного кадастру не є підтвердженням виникнення права власності (користування) земельними ділянками та носять виключно інформативний характер.

Крім того повідомляємо, що відповідно до оприлюднених відомостей Державного земельного кадастру в межах озера Малинівка обліковується земельна ділянка з кадастровим номером 8000000000:66:626:0002, сформована Комунальним підприємством «Київський інститут земельних відносин» відповідно до рішення Київської міської ради від 10.09.2015 № 958/1822 «Про інвентаризацію земель міста Києва», на виконання заходів Міської цільової програми використання та охорони земель міста Києва на 2019 - 2021 роки, затвердженої рішенням Київської міської ради від 04.12.2018 № 229/6280.

Згідно з підпунктом «б» пункту 3 прикінцевих та перехідних положень Закону України «Про внесення змін до деяких законодавчих актів України щодо розмежування земель державної та комунальної власності» землями комунальної власності відповідних територіальних громад вважаються всі інші

ДОКУМЕНТ ІТС ЄІПК СЕД АСКОД (**ПІДПИСАНО КВАЛІФІКОВАНИМ ЕЛЕКТРОННИМ ПІДПИСОМ**)

Сертифікат 58E2D9E7F900307B04000000AE32300073AC8900
Підписувач Пелих Валентина Миколаївна
Дійсний з 15.10.2020 0:00:00 по 15.10.2022 0:00:00

Департамент земельних ресурсів
05702-27987 від 08.10.2021

землі, розташовані в межах відповідних населених пунктів, крім земельних ділянок приватної власності та земельних ділянок, зазначених у підпунктах «а» і «б» пункту 4 цього розділу.

Отже, згадану земельну ділянку можливо віднести до земель комунальної власності територіальної громади міста Києва.

Разом з тим зазначаємо, що відповідно до статті 1 Закону України «Про Державний земельний кадастр» Державний земельний кадастр - єдина державна геоінформаційна система відомостей про землі, розташовані в межах державного кордону України, їх цільове призначення, обмеження у їх використанні, а також дані про кількісну і якісну характеристику земель, їх оцінку, про розподіл земель між власниками і користувачами.

Згідно з пунктом 4 Порядку ведення Державного земельного кадастру, затвердженого постановою Кабінету Міністрів України від 17.10.2012 № 1051, держателем земельного кадастру є Держгеокадастр. Відомості з Державного земельного кадастру, можна отримати, зокрема, за допомогою електронних сервісів Держгеокадастру, що доступні за посиланням https://e.land.gov.ua/services.

Також зазначаємо, що відповідно до з 01.01.2013 відповідно до пункту 1 частини першої статті 2 Закону України «Про державну реєстрацію речових прав на нерухоме майно та їх обтяжень» офіційне визнання і підтвердження державою фактів набуття, зміни або припинення речових прав на нерухоме майно, обтяжень таких прав здійснюється шляхом внесення відповідних відомостей до Державного реєстру речових прав на нерухоме майно.

Статтею 32 Закону України «Про державну реєстрацію речових прав на нерухоме майно та їх обтяжень» встановлено, що інформація про зареєстровані права на нерухоме майно та їх обтяження, що містяться у Державному реєстрі речових прав на нерухоме майно, є відкритою, загальнодоступною та платною, крім випадків передбачених цим Законом.

Пунктом 3 частини першої статті 7 Закону визначено, що Міністерство юстиції України забезпечує створення та функціонування Державного реєстру речових прав на нерухоме майно та є його держателем.

З повагою

Директор Валентина ПЕЛИХ

Юлія Негрій 2794589

ДОКУМЕНТ ІТС ЄІПК СЕД АСКОД (**ПІДПИСАНО КВАЛІФІКОВАНИМ ЕЛЕКТРОННИМ ПІДПИСОМ**)

Сертифікат 58E2D9E7F900307B04000000AE32300073AC8900
Підписувач Пелих Валентина Миколаївна
Дійсний з 15.10.2020 0:00:00 по 15.10.2022 0:00:00

Департамент земельних ресурсів

05702-27987 від 08.10.2021

08/231-3770/ПР
20.10.2021

9

КИЇВСЬКА МІСЬКА РАДА

II сесія IX скликання

РІШЕННЯ

_____№_____ ПРОЄКТ

Про оголошення природної
території ландшафтним заказником
місцевого значення «Озеро Заплавне»

Відповідно до пункту 37 частини першої статті 26 Закону України «Про місцеве самоврядування в Україні», пункту «і» частини першої статті 15 Закону України «Про охорону навколишнього природного середовища», статей 25, 51-53 Закону України «Про природно-заповідний фонд України» та розглянувши клопотання Благодійної організації «Благодійний фонд Дніпровського району міста Києва «Київський еколого-культурний центр» від 09 вересня 2021 року № 141, з метою збереження ландшафтного та біологічного різноманіття унікальних природних комплексів, Київська міська рада

ВИРІШИЛА:

1. Оголосити ландшафтним заказником місцевого значення «Озеро Заплавне» природну територію озера Заплавне та його прибережну захисну смугу орієнтовною площею 70,8 га у Дарницькому районі м. Києва, згідно з додатком.

2. Комунальному підприємству виконавчого органу Київської міської ради (Київської міської державної адміністрації) по охороні, утриманню та експлуатації земель водного фонду м. Києва «Плесо» забезпечити охорону та збереження зазначеного у додатку об'єкта з оформленням охоронного зобов'язання в установленому порядку.

3. Контроль за виконанням цього рішення покласти на постійну комісію Київської міської ради з питань екологічної політики.

Київський міський голова Віталій КЛИЧКО

ПОДАННЯ:

Депутат Київської міської ради Денис МОСКАЛЬ

ПОГОДЖЕНО:

Постійна комісія Київської міської ради
з питань екологічної політики
Голова Денис МОСКАЛЬ

Секретар Євгенія КУЛЕБА

Постійна комісія Київської міської ради
з питань містобудування, архітектури
та земельних відносин
Голова Михайло ТЕРЕНТЬЄВ

Секретар Юрій ФЕДОРЕНКО

В. о. начальника управління правового
забезпечення діяльності
Київської міської ради Валентина ПОЛОЖИШНИК

Додаток
до рішення Київської міської ради
від _____ №_____

Природна територія, яка оголошується ландшафтним заказником місцевого значення «Озеро Заплавне»

№	Код ділянки	Адреса ділянки	Опис ділянки	Площа (га)	Землекористувач
1	8000000000:90:458 8000000000:90:287	Дарницький район міста Києва	Озеро та його прибережна захисна смуга	70,8	Комунальне підприємство виконавчого органу Київської міської ради (Київської міської державної адміністрації) по охороні, утриманню та експлуатації земель водного фонду м. Києва «Плесо»

Київський міський голова Віталій КЛИЧКО

ПОЯСНЮВАЛЬНА ЗАПИСКА
до проєкту рішення Київської міської ради
«Про оголошення природної території ландшафтним заказником місцевого значення «Озеро Заплавне»

1. Обґрунтування необхідності прийняття рішення

Запропонований проєкт рішення передбачає оголосити ландшафтним заказником місцевого значення «Озеро Заплавне» природну територію озера Заплавне та його прибережну захисну смугу орієнтовною площею 70,8 га у Дарницькому районі міста Києва. Прийняття даного рішення забезпечить належні умови для збереження ландшафтного і ботанічного різноманіття та цінного природного комплексу

У клопотанні Благодійної організації «Благодійний фонд Дніпровського району міста Києва «Київський еколого-культурний центр» від 09 вересня 2021 року № 141 надано наукове обґрунтування необхідності оголошення природної території ландшафтним заказником місцевого значення «Озеро Заплавне» та відповідно до частини другої статті 51 Закону України «Про природно-заповідний фонд України» зазначено інформацію про природоохоронну, рекреаційну цінність природних комплексів та об'єктів, що пропонуються для заповідання, відомості про місцезнаходження, розміри та характер використання.

Проєктований ландшафтний заказник включає в себе територію озера Заплавне з його прибережною захисною смугою орієнтовною площею 70,8 га, яка знаходиться у Дарницькому районі м. Києва. Територія, що пропонуються для заповідання, відповідно до розпорядження Київської міської державної адміністрації від 08.02.2002 № 200 «Про передачу штучних водойм з прибережними захисними смугами на землях міської забудови» та розпорядження виконавчого органу Київської міської ради (Київської міської державної адміністрації) від 04.02.2009 № 111 «Про передачу на баланс та закріплення за КП «Плесо» водних об'єктів та оформлення земель водного фонду», перебуває у господарському віданні комунального підприємства виконавчого органу Київської міської ради (Київської міської державної адміністрації) по охороні, утриманню та експлуатації земель водного фонду м. Києва «Плесо».

Проєктована територія заказника має велике рекреаційне, кліматичне та естетичне значення. Раніше це була стариця Дніпра. Це озеро – одно з найбільших в Києві. Озеро Заплавне проточне, хоча проточність невелика. У літній період прозорість води звичайно більша за 1 метр.

Рослинність зазначеної території представлена водною прибережно-водною рослинністю. В озері є плітка, краснопірка, щука, окунь, лящ, верховодка.

Територію об'єкту заселює 3 вида амфібій. З них зелена ропуха та гостроморда жаба охороняються Бернською конвенцією. З поширених плазунів

– прудка ящірка та болотяна черепаха, які також охороняються Бернською конвенцією. Озеро Заплавне є місцем гніздування 11 видів птахів, значна кількість яких, є рідкісними або зникаючими. Це коловодник звичайний, курочка, бугайчик, просянка, плиска жовта, синиця вусата, лебідь та декілька видів качок. 7 видів птахів охороняються Бернською конвенцією.

На сьогодні, коли кількість водно-болотних угідь, придатних для відпочинку мігруючих водоплавних птахів різко скорочується, має велике значення збереження тих, що ще зберіглись. Зобов'язання з охорони водно-болотних угідь (до числа яких належить і вказана територія), Україна взяла на себе , приєднавшись до Рамсарської конвенції.

Проєкт створення ландшафтного заказника місцевого значення «Озеро Заплавне» розроблено науковцями Благодійної організації «Благодійний фонд Дніпровського району міста Києва «Київський еколого-культурний центр» в якому визначено основні заходи зі збереження природних комплексів, які беруться під охорону на території проєктованого об'єкту природно-заповідного фонду.

2. Мета та завдання прийняття рішення.

Рішення розроблене з метою збереження ландшафтного, ботанічного та зоологічного різноманіття та цінного природного комплексу озера Заплавне та його прибережної захисної смуги на території Дарницького району м. Києва.

3. Загальна характеристика та основні положення проекту рішення.

Проєкт рішення передбачає оголосити ландшафтним заказником місцевого значення «Озеро Заплавне» природну територію озера Заплавне та його прибережну захисну смугу орієнтовною площею 70,8 га, в межах Дарницького району міста Києва.

4. Стан нормативно-правової бази у даній сфері правового регулювання.

Дана сфера суспільних відносин врегульована пунктом 37 частини першої статті 26 Закону України «Про місцеве самоврядування в Україні», пунктом «і» частини першої статті 15 Закону України «Про охорону навколишнього природного середовища», статтями 25, 51–53 Закону України «Про природно-заповідний фонд України»».

5. Фінансово-економічне обґрунтування.

Реалізація даного проєкту рішення не потребує витрат міського бюджету.

6. Прогноз соціально-економічних та інших наслідків прийняття рішення.

Прийняття даного рішення унеможливить забудову зеленого масиву цієї місцевості та сприятиме оздоровленню довкілля, забезпечить ефективне функціонування коридорів екологічної мережі м. Києва і створить умови для збереження цінних природних комплексів та угрупувань рідкісних рослин і тварин.

7. Громадське обговорення.

Проєкт рішення не потребує громадського обговорення.

8. Суб'єкт подання та доповідач.

Суб'єктом подання проєкту рішення та доповідачем на пленарному засіданні є депутат Київської міської ради – Москаль Денис Денисович, голова депутатської фракція «Всеукраїнське об'єднання «Батьківщина».

Депутат Київської міської ради Денис МОСКАЛЬ

Київський еколого-культурний центр
Kiev ecological & cultural center

02218, Україна, Київ, вул. Райдужна, 31-48
т (073) 073-16-73, E-mail:kekz-office@ukr.net **Наш рахунок АТ Ощадбанк м. Київ, МФО 322669, код ЗКПО 24363925 , UA393226690000026006300839053**

№ 141 від 9.09. 2021 р. р.

Депутату Київської міської ради Д.Москалю

Просимо створити ландшафтний заказник місцевого значення « Озеро Заплавне» загальною площею 70,8 га на території Дарницького района м. Києва. Наукове обгрунтування, проект створення, схема,погодження землекористувача додаються.

З повагою, Заслужений природоохоронець України , директор КЕКЦ Вл.Борейко

КИЇВСЬКИЙ ЕКОЛОГО-КУЛЬТУРНИЙ ЦЕНТР

Проект створення ландшафтного заказника місцевого значення « Озеро Заплавне«

Ландшафтний заказник місцевого значення « Озеро Заплавне » пропонуємо створити загальною площею 70,8 га на території Дарницького району м. Києва.

Земельна ділянка з загальним кодом 90:458, 90:287

Землекористувач КП « Плесо».

Озеро має величезне рекреаційне, кліматичне, естетичне значення.

Колись це була стариця Дніпра. Це озеро- одно із найбільших в Київі. Озеро Заплавне проточне, хоч проточність невелика. У літній період прозорість води звичайно більша за 1 м. Це сприяє використанню озера для пляжного відпочинку.

Рослинність вказаної території представлена водною та прибережно-водною рослинністю.

В озері є плітка, краснопірка, щука, окунь, лящ, верховодка, що відкриває великі можливості для аматорського рибальства.

Територію об'єкту заселює 3 вида амфібій. З них зелена ропуха та гостроморда жаба охороняються Бернською конвенцією. З поширених плазунів прудка ящірка та болотяна черепаха теж охороняються Бернською конвенцією.

Найбільш численною (11 видів) групою тварин на вказаній території є птахи, значна кількість видів яких є рідкісними або зникаючими. Це коловодник звичайний, курочка, бугайчик, просянка, плиска жовта, вусата синиця, лебідь, декілька видів качок. 7 видів птахів занесени до Бернської конвенції.

В наш час, коли кількість водно-болотяних угідь ,придатних для відпочинку мігруючих водоплавних птахів різко скорочується, має велике значення збереження тих, що ще збереглися. Зобов`язання з охорони водно-болотяних угідь (до числа яких належить і вказана територія), Україна взяла на себе, приєднавшись до Рамсарської конвенції (Постанова Верховної Ради від 29.10.96 р.).

Враховуючи велику екологічну цінність об'єкту, пропонуємо оголосити його територію **ландшафтним заказником місцевого значення « Озеро Заплавне » .**

Координатор роботи по створенню об`єктів ПЗФ Київського еколого-культурного центру, д.б.н. — Парнікоза І.Ю.

Директор Київського еколого-культурного центру, Заслужений природоохоронець України — Борейко В.Є.

КИЇВСЬКИЙ ЕКОЛОГО-КУЛЬТУРНИЙ ЦЕНТР

Обгрунтування створення ландшафтного заказника місцевого значення « Озеро Заплавне«

Ландшафтний заказник місцевого значення « Озеро Заплавне » пропонуємо створити загальною площею 70,8 га на території Дарницького району м. Києва.

Земельна ділянка з загальним кодом 90:458, 90:287

Землекористувач КП « Плесо».

Озеро має величезне рекреаційне, кліматичне, естетичне значення.

Колись це була стариця Дніпра. Це озеро- одно із найбільших в Київі. Озеро Заплавне проточне, хоч проточність невелика. У літній період прозорість води звичайно більша за 1 м. Це сприяє використанню озера для пляжного відпочинку.

Рослинність вказаної території представлена водною та прибережно-водною рослинністю.

В озері є плітка, краснопірка, щука, окунь, лящ, верховодка, що відкриває великі можливості для аматорського рибальства.

Територію об'єкту заселює 3 вида амфібій. З них зелена ропуха та гостроморда жаба охороняються Бернською конвенцією. З поширених плазунів прудка ящірка та болотяна черепаха теж охороняються Бернською конвенцією.

Найбільш численною (11 видів) групою тварин на вказаній території є птахи, значна кількість видів яких є рідкісними або зникаючими. Це коловодник звичайний, курочка, бугайчик, просянка, плиска жовта, вусата синиця, лебідь, декілька видів качок. 7 видів птахів занесени до Бернської конвенції.

В наш час, коли кількість водно-болотяних угідь ,придатних для відпочинку мігруючих водоплавних птахів різко скорочується, має велике значення збереження тих, що ще збереглися. Зобов`язання з охорони водно-болотяних угідь (до числа яких належить і вказана територія), Україна взяла на себе, приєднавшись до Рамсарської конвенції (Постанова Верховної Ради від 29.10.96 р.).

Враховуючи велику екологічну цінність об'єкту, пропонуємо оголосити його територію **ландшафтним заказником місцевого значення « Озеро Заплавне » з забороною капитальної забудови.**

Координатор роботи по створенню об`єктів ПЗФ Київського еколого-культурного центру, д.б.н. — Парнікоза І.Ю.

Директор Київського еколого-культурного центру, Заслужений природоохоронець України — Борейко В.Є.

ВИКОНАВЧИЙ ОРГАН КИЇВСЬКОЇ МІСЬКОЇ РАДИ (КИЇВСЬКА МІСЬКА ДЕРЖАВНА АДМІНІСТРАЦІЯ)

УПРАВЛІННЯ ЕКОЛОГІЇ ТА ПРИРОДНИХ РЕСУРСІВ

КОМУНАЛЬНЕ ПІДПРИЄМСТВО ПО ОХОРОНІ, УТРИМАННЮ ТА ЕКСПЛУАТАЦІЇ ЗЕМЕЛЬ ВОДНОГО ФОНДУ М. КИЄВА «ПЛЕСО»

(КП «ПЛЕСО»)

вул. Микільсько-Слобідська, 7, м. Київ, 02002 тел. (044) 541 18 11 E-mail: pleso2012@ukr.net
Код ЄДРПОУ 23505151

27.08.2021 № 077/221-3107
на № 135 від 31.07.2021 р.

Директору Київського
еколого-культурного центру
Володимиру БОРЕЙКУ

Щодо створення ландшафтного заказника місцевого значення «Озеро Заплавне»

Шановний пане Володимире!

Комунальне підприємство виконавчого органу Київської міської ради (Київської міської державної адміністрації) по охороні, утриманню та експлуатації земель водного фонду м. Києва «ПЛЕСО» у встановлений термін розглянуло Ваше звернення. щодо створення ландшафтного заказника місцевого значення «Озеро Заплавне» у Дарницькому районі міста Києва, за результатами повідомляє наступне.

Порядок оголошення заказників, заповідних урочищ, пам'яток природи визначається зразковою схемою, яка полягає у послідовному виконанні таких пунктів «Методичних рекомендацій щодо розроблення проектів створення природних територій та об'єктів природно-заповідного фонду України», що затверджено Наказом Міністерства екології та природних ресурсів України 21 серпня 2018 року №306, згідно якого:

- клопотання про створення чи оголошення території або об'єкта природно-заповідного фонду (отримано);
- наукове обґрунтування необхідності створення чи оголошення території або об'єкта природно-заповідного фонду (отримано);
- матеріали погодження створення чи оголошення території або об'єкта природно-заповідного фонду власниками та первинними користувачами природних ресурсів у межах територій, рекомендованих для заповідання, іншими організаціями (в роботі);
- картографічні матеріали (відсутні).

КП «Плесо» погоджує створення ландшафтного заказника місцевого значення «Озеро Заплавне» за умови надання повного пакету документів до засідання постійної комісії з питань екологічної політики Київської міської ради та підтримує політику розширення мережі природно-заповідного фонду в межах міста Києва з метою збереження природних ландшафтів та територій, які мають особливу екологічну роль у межах мегаполісу.

З повагою

В.о. генерального директора Вячеслав САВИЦЬКИЙ

Мар'яна Гінзула

УКРАЇНА

ВИКОНАВЧИЙ ОРГАН КИЇВСЬКОЇ МІСЬКОЇ РАДИ
(КИЇВСЬКА МІСЬКА ДЕРЖАВНА АДМІНІСТРАЦІЯ)

УПРАВЛІННЯ ЕКОЛОГІЇ ТА ПРИРОДНИХ РЕСУРСІВ

вул. Турівська, 28, м. Київ, 04080, приймальня (044) 366-64-10, (044) 366-64-11, e-mail: ecology@kyivcity.gov.ua
Контактний центр міста (044) 15 51 Код ЄДРПОУ 41819431

30.09.2021 077-4516

Депутатові Київської міської ради
Денису МОСКАЛЮ

Шановний пане Денисе!

Управління екології та природних ресурсів виконавчого органу Київської міської ради (Київської міської державної адміністрації) (далі – Управління) опрацювало клопотання Київського еколого культурного центру від 09.09.2021 № 141 щодо оголошення ландшафтного заказника місцевого значення «Озеро Заплавне», яке надійшло Вашим депутатським зверненням від 20.09.2021 № 08/279/09/165-241, та, в межах наданих повноважень, повідомляє.

Озеро Заплавне, яке пропонується включити до складу ландшафтного заказника місцевого значення «Озеро Заплавне», перебуває на балансі та обслуговуванні КП «Плесо».

КП «Плесо», як балансоутримувач ставка озера Заплавне, погоджує створення пам'ятки природи місцевого значення «Святошин став».

Враховуючи викладене та відповідно до статті 52 Закону України «Про природно-заповідний фонд України» Управління схвалює клопотання про створення ландшафтного заказника місцевого значення «Озеро Заплавне».

З повагою

Начальник Олександр ВОЗНИЙ

ЕЧП

Дмитро Бровко 366 64 17

УКРАЇНА

ВИКОНАВЧИЙ ОРГАН КИЇВСЬКОЇ МІСЬКОЇ РАДИ
(КИЇВСЬКА МІСЬКА ДЕРЖАВНА АДМІНІСТРАЦІЯ)

ДЕПАРТАМЕНТ ЗЕМЕЛЬНИХ РЕСУРСІВ

вул. Хрещатик, 32-а, м. Київ, 01601 тел. (044) 279 58 72
Контактний центр міста Києва (044) 15 51 E-mail: doc@kyivland.gov.ua Код ЄДРПОУ 26199097

Депутатові Київської міської ради
Денису МОСКАЛЮ

Про розгляд звернення

Шановний пане Денисе!

Департамент земельних ресурсів виконавчого органу Київської міської ради (Київської міської державної адміністрації) (далі – Департамент) розглянув Ваше депутатське звернення від 20.09.2021 № 08/279/09/165-240 та надає робочі матеріали (витяг) з бази даних Міського земельного кадастру щодо запитуваної території.

Водночас зазначаємо, що відомості Міського земельного кадастру не є підтвердженням виникнення права власності (користування) земельними ділянками та носять виключно інформативний характер.

Крім того повідомляємо, що з 01.01.2013 відповідно до пункту 1 частини першої статті 2 Закону України «Про державну реєстрацію речових прав на нерухоме майно та їх обтяжень» офіційне визнання і підтвердження державою фактів набуття, зміни або припинення речових прав на нерухоме майно, обтяжень таких прав здійснюється шляхом внесення відповідних відомостей до Державного реєстру речових прав на нерухоме майно.

Статтею 32 Закону України «Про державну реєстрацію речових прав на нерухоме майно та їх обтяжень» встановлено, що інформація про зареєстровані права на нерухоме майно та їх обтяження, що містяться у Державному реєстрі речових прав на нерухоме майно, є відкритою, загальнодоступною та платною, крім випадків передбачених цим Законом.

Разом з тим зазначаємо, що відповідно до статті 1 Закону України «Про Державний земельний кадастр» Державний земельний кадастр - єдина державна геоінформаційна система відомостей про землі, розташовані в межах державного

ДОКУМЕНТ ІТС ЄІПК СЕД АСКОД (ПІДПИСАНО КВАЛІФІКОВАНИМ ЕЛЕКТРОННИМ ПІДПИСОМ)

Сертифікат 58E2D9E7F900307B04000000AE32300073AC8900
Підписувач Пелих Валентина Миколаївна

Департамент земельних ресурсів

05702-27088 від 30.09.2021

кордону України, їх цільове призначення, обмеження у їх використанні, а також дані про кількісну і якісну характеристику земель, їх оцінку, про розподіл земель між власниками і користувачами.

Згідно з пунктом 4 Порядку ведення Державного земельного кадастру, затвердженого постановою Кабінету Міністрів України від 17.10.2012 № 1051, держателем земельного кадастру є Держгеокадастр. Відомості з Державного земельного кадастру, можна отримати, зокрема, за допомогою електронних сервісів Держгеокадастру, що доступні за посиланням https://e.land.gov.ua/services.

Додатки: на 2 арк. в 1 прим.

З повагою

Директор Валентина ПЕЛИХ

Юлія Негрій 2794589

ДОКУМЕНТ ІТС ЄІПК СЕД АСКОД (ПІДПИСАНО КВАЛІФІКОВАНИМ ЕЛЕКТРОННИМ ПІДПИСОМ)

Сертифікат 58E2D9E7F900307B04000000AE32300073AC8900
Підписувач Пелих Валентина Миколаївна

Департамент земельних ресурсів

05702-27088 від 30.09.2021

РОБОЧІ МАТЕРІАЛИ

Витяг з бази даних міського земельного кадастру від 27.09.2021

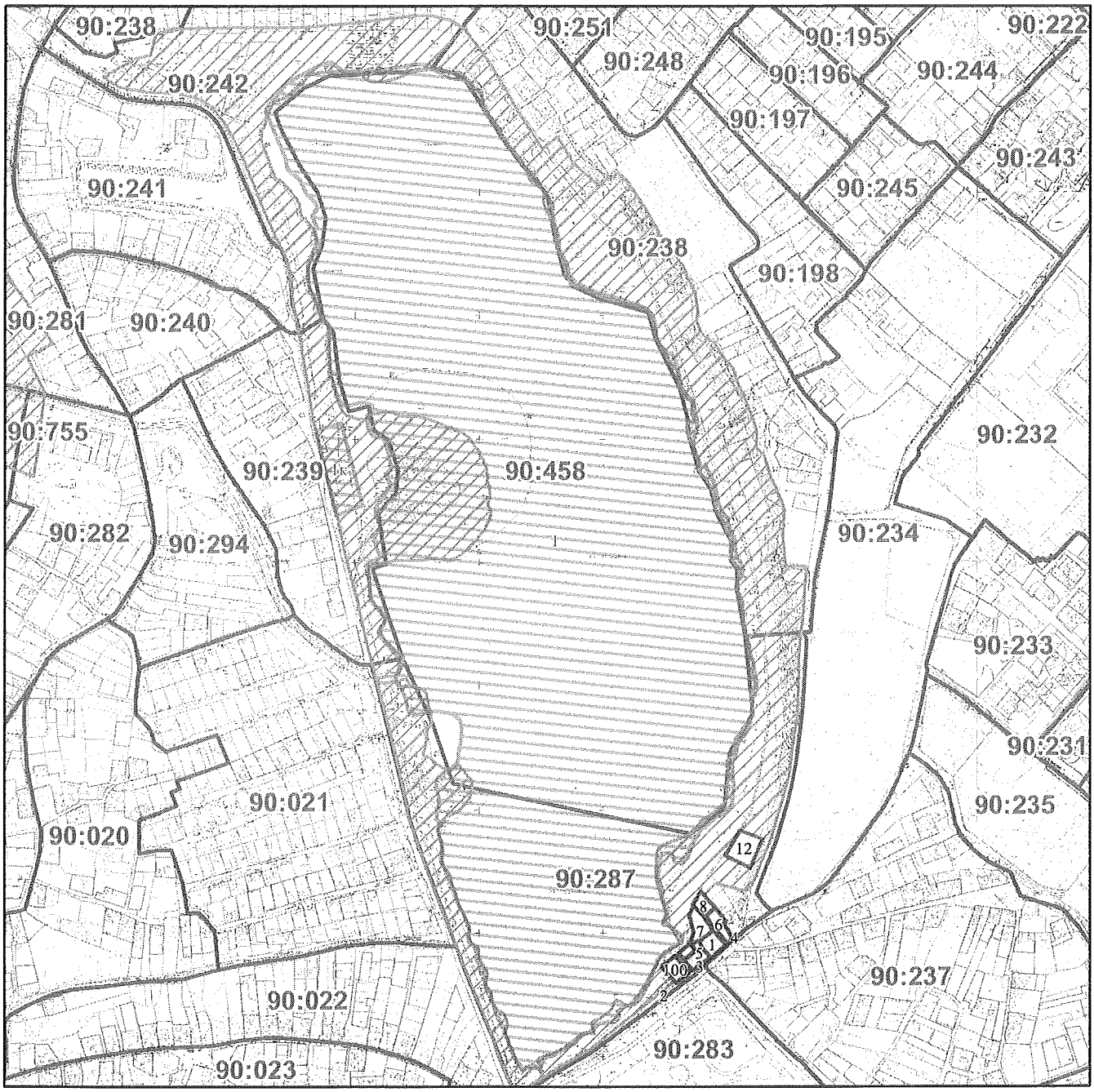

Масштаб 1:10 000

РЕЄСТР ЗЕМЕЛЬНОГО КАДАСТРУ

Код зем. ділянки	Користувач	Адреса зем. ділянки	Площа кв.м.	Вид права	Дата закінч права
90:287:0001	Фізична особа	вул. Лермонтова, 1	1000,02	Власність	
90:287:0002	Приватне акціонерне товариство "ДТЕК Київські електромережі"	вул. Лермонтова	3,39		
90:287:0003	Приватне акціонерне товариство "ДТЕК Київські електромережі"	вул. Лермонтова	3,39		
90:287:0004	Приватне акціонерне товариство "ДТЕК Київські електромережі"	вул. Лермонтова	3,40		
90:287:0005	Фізична особа	вул. Лермонтова, 1а	999,98	Власність	
90:287:0006	Фізична особа	вул. Лермонтова, 3	1000,22	Власність	
90:287:0007	Землі не надані у власність чи користування		1606,52		
90:287:0008	Фізична особа	вул. Лермонтова, 3	966,30		
90:287:0012	Фізична особа	вул. Лермонтова, 1г	2034,77		
90:287:0100	Фізична особа	вул. Лермонтова, 1м	1000,24	Право в процесі оформлення (Власність)	
90:458:0001	Київська міська рада	озеро Заплавне	703940,00	Не визначено	
90:458:0001к	Громадська організація "Водограй -2010"	вул. Березнева	6170,52	Клопотання: Оренда на 5 років	

10

КИЇВСЬКА МІСЬКА РАДА

СЕКРЕТАРІАТ

УПРАВЛІННЯ ПРАВОВОГО ЗАБЕЗПЕЧЕННЯ ДІЯЛЬНОСТІ КИЇВСЬКОЇ МІСЬКОЇ РАДИ

01044, м. Київ, вул. Хрещатик, 36, каб. 921 *тел.: (044) 202-70-19*

12.07.21 № 08/230-1423

на №_____ від_____

Голові постійної комісії Київської міської ради з питань екологічної політики
Денису МОСКАЛЮ

Правовий висновок
до проєкту рішення Київської міської ради
«Про оголошення природного об'єкту ботанічною пам'яткою природи місцевого значення «Квіткова»

В управлінні правового забезпечення діяльності Київської міської ради проведено правову експертизу поданого проєкту рішення від 15.02.2021 № 08/231-770/ПР «Про оголошення природного об'єкту ботанічною пам'яткою природи місцевого значення «Квіткова» (далі – проєкт рішення) з приводу чого зазначаємо про таке.

Проєктом рішення пропонується оголосити природний об'єкт ботанічною пам'яткою природи місцевого значення «Квіткова» без вилучення у землекористувача.

Відповідно до частини другої статті 19 Конституції України органи місцевого самоврядування, їх посадові особи зобов'язані діяти лише на підставі, в межах повноважень та у спосіб, що передбачені Конституцією та законами України.

Пунктом 37 частини першої статті 26 Закону України «Про місцеве самоврядування в Україні» визначено, що виключно на пленарних засіданнях сільської, селищної, міської ради вирішуються такі питання, зокрема, прийняття рішень про організацію територій і об'єктів природно-заповідного фонду місцевого значення та інших територій, що підлягають особливій охороні.

Згідно із пунктом «і» частини першої статті 15 Закону України «Про охорону навколишнього природного середовища» місцеві ради несуть відповідальність за стан навколишнього природного середовища на своїй території і в межах своєї компетенції приймають рішення про організацію

територій та об'єктів природно-заповідного фонду місцевого значення та інших територій, що підлягають особливій охороні.

Питання організації, охорони, ефективного використання природно-заповідного фонду України, відтворення його природних комплексів та об'єктів врегульовані Законом України «Про природно-заповідний фонд України».

Відповідно до частини третьої статті 53 Закону України «Про природно-заповідний фонд України» рішення про організацію чи оголошення територій та об'єктів природно-заповідного фонду місцевого значення та встановлення охоронних зон територій та об'єктів природно-заповідного фонду приймається Верховною Радою Автономної Республіки Крим, обласними, Київською та Севастопольською міськими радами.

Частиною першою статті 51 Закону України «Про природно-заповідний фонд України» встановлено, що підготовка і **подання клопотань** про створення чи оголошення територій та об'єктів природно-заповідного фонду можуть здійснюватися науковими установами, природоохоронними громадськими об'єднаннями або іншими заінтересованими підприємствами, установами, організаціями та громадянами - щодо територій та об'єктів природно-заповідного фонду загальнодержавного та місцевого значення. **Клопотання подаються до державних органів, уповноважених проводити їх попередній розгляд**.

Відповідно до абзацу третього частини першої статті 52 Закону України «Про природно-заповідний фонд України» **клопотання про необхідність створення чи оголошення територій та об'єктів природно-заповідного фонду попередньо розглядається у місячний строк щодо територій та об'єктів місцевого значення** - обласними, **Київською** та Севастопольською **міськими державними адміністраціями**, а на території Автономної Республіки Крим - органом виконавчої влади Автономної Республіки Крим з питань охорони навколишнього природного середовища.

Згідно із частиною другою статті 52 Закону України «Про природно-заповідний фонд України» **у разі схвалення клопотань** центральним органом виконавчої влади, що забезпечує формування і реалізує державну політику у сфері охорони навколишнього природного середовища, обласними, **Київською** та Севастопольською **міськими державними адміністраціями**, а на території Автономної Республіки Крим - органом виконавчої влади Автономної Республіки Крим з питань охорони навколишнього природного середовища проводиться їх погодження з власниками та первинними користувачами природних ресурсів у межах територій, рекомендованих для заповідання.

Зауважуємо, що до проєкту рішення надано лист уповноваженого органу – Управління екології та природних ресурсів виконавчого органу Київської міської ради (Київської міської державної адміністрації) від 04.03.2021 № 077-1157 згідно з яким, за результатами опрацювання клопотання депутата Київської міської ради О. Пинзеник від 16.06.2020 № 08/279/08/051-1223 щодо можливості створення природного об'єкту ботанічною пам'яткою природи місцевого значення «Квіткова» Управління листом від 10.07.2020 № 077-3110 повідомило про недоцільність створення ботанічної пам'ятки природи місцевого значення «Квіткова» на території Дачного лісництва КП «Лісопаркове господарство «Конча-Заспа», яка

включена до складу національного природного парку «Голосіївський» та має особливий природоохоронний режим.

З урахуванням наведеного та зважаючи на відсутність схваленого уповноваженим органом – Управлінням екології та природних ресурсів виконавчого органу Київської міської ради (Київської міської державної адміністрації) клопотання про необхідність оголошення природного об'єкту ботанічною пам'яткою природи місцевого значення «Квіткова», відсутні правові підстави щодо прийняття Київською міською радою рішення стосовно оголошення природного об'єкту ботанічною пам'яткою природи місцевого значення «Квіткова».

З урахуванням вищенаведеного, проєкт рішення повертається без погодження.

В.о. начальника управління Валентина ПОЛОЖИШНИК

08/231-770/ПР
15.02.2021

КИЇВСЬКАМІСЬКАРАДА

II СЕСІЯ IX СКЛИКАННЯ

РІШЕННЯ

ПРОЕКТ

_____№_____

Про оголошення природного об'єкту ботанічною пам'яткою природи місцевого значення « Квіткова»

Відповідно до пункту 37 частини першої статті 26 Закону України «Про місцеве самоврядування в Україні», пункту «і» частини першої статті 15 Закону України «Про охорону навколишнього природного середовища», статті 27 та статей 51 – 53 Закону України «Про природно-заповідний фонд України», розглянувши клопотання Благодійної організації «Благодійний фонд Дніпровського району м. Києва «Київський еколого-культурний центр» від 30 грудня 2020 року №311, з метою збереження та відтворення цінних природних комплексів, генофонду рослинного та тваринного світу, Київська міська рада

ВИРІШИЛА:

1. Оголосити природний об'єкт ботанічною пам'яткою природи місцевого значення «Квіткова» без вилучення у землекористувача згідно з додатком.
2. Комунальне підприємство «Лісопаркове господарство «Конча-Заспа» забезпечити охорону зазначеного об'єкта у додатку з оформленням охоронного зобов'язання щодо забезпечення режиму охорони та його збереження.
3. Контроль за виконанням цього рішення покласти на постійну комісію Київської міської ради з питань екологічної політики.

Київський міський голова **Віталій КЛИЧКО**

ПОДАННЯ:

Депутат Київської міської ради Олеся ПИНЗЕНИК

ПОГОДЖЕНО:

Постійна комісія Київської міської ради з питань екологічної політики 20.04.2021

Голова Денис МОСКАЛЬ

Секретар Євгенія КУЛЕБА

Постійна комісія Київської міської ради з питань містобудування, архітектури та землекористування

Голова Згідно ст.30 Регламенту КМР рішення підтримано за мовчазною згодою. Михайло ТЕРЕНТЬЄВ

Секретар 17.06.21 Юрій ФЕДОРЕНКО

В.о. Начальник управління правового забезпечення діяльності Київської міської ради Ганна ГАРШИНА

правовий висновок на 12.07.21 №ОР/230-1423

ПОЯСНЮВАЛЬНА ЗАПИСКА

до проекту рішення Київської міської ради

«Про оголошення природного об'єкту

ботанічною пам'яткою природи місцевого значення «Квіткова»

1. Обґрунтування необхідності прийняття рішення

Запропонований проект рішення передбачає оголосити ботанічною пам'яткою природи місцевого значення територію Дачного лісництва Комунального підприємства «Лісопаркове господарство «Конча-Заспа» орієнтовною площею 11,4 га. Прийняття даного рішення дозволить забезпечити сприятливі умови для збереження цінних історичних екземплярів рослинного світу столиці.

Дана територія лісу презентує рослинні угруповання соснового, змішаного та листяного лісу. Флора даного об'єкту налічує більше 80 видів рослин.

Основним компонентом рослинності урочища є насадження сосни та дуба. Переважають такі рослини як дрік фарбувальний, вероніка дібровна, смовдь гірська , молочай кипарисовий.

Найвищу цінність вказаної території становлять великі популяції двох рідкісних першоцвітів: сону широколистого, що охороняється згідно Додатку 1 до Бернської конвенції та Рішенням Київради №219/940 на території м.Києва та сону чорніючого , яких занесено до Червоної книги України. Обидва види зростають на сонячних узліссях , але найбільша чисельність та щільність на пісках лісових насаджень. Їх популяції на даній території налічують біля 150 великих кущів.

Дуже великим і погано вивченим є різноманіття нижчих рослин урочища: водоростей, грибів, лишайників та мохів.

Птахи представлені величезним різноманіттям. Серед горобиних тут зустрічаються синиця болотяна та гірська.

Враховуючи велику ботанічну цінність об'єкту , пропоную оголосити його територію ботанічною пам'яткою природи місцевого значення «Квіткова».

Проект оголошення природного об'єкту ботанічною пам'яткою природи місцевого значення розроблено науковцями Благодійної організації «Благодійний фонд Дніпровського району м. Києва «Київський еколого-культурний центр»,в якому зокрема визначено основні заходи зі збереження ботанічного об'єкту, який береться під охорону.

2. **Мета і завдання прийняття рішення**

Проект рішення розроблений з метою збереження ботанічного різноманіття та збереження цінних історичних екземплярів рослинного світу столиці України.

3. **Загальні характеристики і основні положення рішення**

Проектом передбачається оголошення ботанічною пам'яткою місцевого значення «Квіткова», площею 11,4 га, на території Комунального підприємства «Лісопаркове господарство «Конча-Заспа» в межах території Дачного лісництва.

4. **Стан нормативно-правової бази у даній сфері правового регулювання**

Дана сфера правовідносин регулюється Законом України «Про місцеве самоврядування», Законом України «Про охорону навколишнього природного середовища», Законом України «Про природно-заповідний фонд України».

5. **Фінансово-економічне обґрунтування**

Реалізація проекту рішення не потребує залучення коштів з бюджету міста.

6. **Громадське обговорення**

Проект рішення не потребує громадського обговорення.

7. **Прогноз соціально-економічних та інших наслідків прийняття рішення**

Прийняття цього рішення сприятиме оздоровленню довкілля , поліпшенню екологічного і санітарного стану столиці, матиме високе естетичне та біологічне значення.

8. **Суб'єкт подання та доповідач**

Суб'єктом подання проекту рішення та доповідачем на пленарному засідання є депутат Київської міської ради IX скликання Олеся Пинзеник.

Депутат Київської міської ради Олеся ПИНЗЕНИК

Додаток
до рішення Київської міської ради
від_____№_____

Природний об'єкт, який оголошується ботанічною пам'яткою природи місцевого значення « Квіткова»

№	Назва	Місце розташування	Користувач природних об'єктів	Коротка характеристика об'єкта
1	Квіткова	Місто Київ, на території Дачного лісництва Комунального підприємства «Лісопаркове господарство «Конча-Заспа» квартал 29, вид.6-10,12,13,17	Комунальне підприємство «Лісопаркове господарство «Конча –Заспа»	Фрагмент лісу

Київський міський голова **Віталій КЛИЧКО**

Київський еколого-культурний центр
Kiev ecological & cultural center

02218, Україна, Київ, вул. Райдужна, 31-48
т (073) 073-16-73, E-mail:kekz-office@ukr.net **Наш рахунок АТ Ощадбанк м. Київ, МФО 322669, код ЗКПО 24363925 , UA393226690000026006300839053**

№ 311 30 .12.2020 р. р.

Депутату Київської міської ради О. Пинзеник

Шановна п. Олеся!

Просимо створити ботанічну пам, ятку природи місцевого значення « Квіткова » на площі 11,4 га в кв. 29 вид. 6-10,12,13,17 Дачного лісництва КП « Лісопаркове господарство « Конча-Заспа ». Тут виявлено рослини, які занесено до Червоної книги України- сон розкритий та сон чорніючий.

Наукове обгрунтування, проект створення, схема та погодження землекористувача додаються.

З повагою, Заслужений природоохоронець України , директор КЕКЦ Вл.Борейко

Вборейко

Наукове обгрунтування створення ботанічної пам, ятки природи місцевого значення « Квіткова»

Територія об`єкту включає квартал 29, вид.6-10,12,13,17 Дачного лісництва ЛПГ « Конча-Заспа». Загальна площа об`єкту 11,4 га.

Землекористувачем є ЛПГ « Конча-Заспа».

Рельєф плоский слабкохвилястий, на піщаних материнських породах сформувалися підзолисті ґрунти.

Вказаний фрагмент лісу презентує рослинні угруповання соснового, змішаного та подекуди листяного лісу, насичені великим флористичним різноманіттям. Флора даного об`єкту налічує більше 80 видів вищих рослин.

Основним компонентом рослинності урочища є насадженя сосни та дуба. В трав`яному покриві панує типово-бореальна флора: дрік фарбувальний, вероніка лісова, смовдь гірська, молочай кіпарисовидний.

Найвищу цінність вказаної території становлять великі популяції двох рідкісних первоцвітів: сону широколистого, що охороняється згідно Додатку І до Бернської конвенції та Рішенням Київради № 219/940 на території м. Києва, а також цю квітку занесено до Червоної книги України, та сону чорніючого, що занесено до Червоної книги України. Обидва види зростають на сонячних узліссях, але найбільшу чисельність та щільність має локалітет на пісках лісових насаджень . Їх популяції тут налічують біля 150 великих кущів, домінують великі генеративні кущі, а в сну чорніючого спостерігається навіть насіннєве поновлення виду.

Дуже великим і погано вивченим є різноманіття нижчих рослин урочища: водоростей, грибів, лишайників та мохів.

Птахи представлені величезним різноманіттям. Серед горобиних, зокрема тут зустрічаються синиці болотяна та гірська. З ссавців зустрічаються козуля та іжак.

Враховуючи велику ботанічну цінність об'єкту, пропонуємо оголосити його територію ботанічною пам,яткою природи місцевого значення " Квіткова ".

Координатор роботи по створенню об`єктів ПЗФ Київського еколого-культурного центру, д.б.н. Парнікоза І.Ю.

Директор Київського еколого-культурного центру, Заслужений природоохоронець України Борейко В.Є.

Проект створення ботанічної пам, ятки природи місцевого значення « Квіткова»

Територія об`єкту включає квартал 29, вид.6-10,12,13,17 Дачного лісництва ЛПГ « Конча-Заспа». Загальна площа об`єкту 11,4 га.

Землекористувачем є ЛПГ « Конча-Заспа».

Рельєф плоский слабкохвилястий, на піщаних материнських породах сформувалися підзолисті ґрунти.

Вказаний фрагмент лісу презентує рослинні угруповання соснового, змішаного та подекуди листяного лісу, насичені великим флористичним різноманіттям. Флора даного об`єкту налічує більше 80 видів вищих рослин.

Основним компонентом рослинності урочища є насадженя сосни та дуба. В трав'яному покриві панує типово-бореальна флора: дрік фарбувальний, вероніка лісова, смовдь гірська, молочай кіпарисовидний.

Найвищу цінність вказаної території становлять великі популяції двох рідкісних первоцвітів: сону широколистого, що охороняється згідно Додатку І до Бернської конвенції та Рішенням Київради № 219/940 на території м. Києва, а також цю квітку занесено до Червоної книги України, та сону чорніючого, що занесено до Червоної книги України. Обидва види зростають на сонячних узліссях, але найбільшу чисельність та щільність має локалітет на пісках лісових насаджень . Їх популяції тут налічують біля 150 великих кущів, домінують великі генеративні кущі, а в сну чорніючого спостерігається навіть насіннєве поновлення виду.

Дуже великим і погано вивченим є різноманіття нижчих рослин урочища: водоростей, грибів, лишайників та мохів.

Птахи представлені величезним різноманіттям. Серед горобиних, зокрема тут зустрічаються синиці болотяна та гірська. З ссавців зустрічаються козуля та іжак.

Враховуючи велику ботанічну цінність об'єкту, пропонуємо оголосити його територію ботанічною пам,яткою природи місцевого значення " Квіткова " з наступними заборонами:

1. Заборона забудови.
2. Заборона суцільної рубки лісу.

Координатор роботи по створенню об`єктів ПЗФ Київського еколого-культурного центру, д.б.н. Парнікоза І.Ю.

Директор Київського еколого-культурного центру, Заслужений природоохоронець України Борейко В.Є.

СХЕМА

Ботанічної пам'ятки природи місцевого значення

"КВІТКОВА"

Квартал 29 виділа 6-10,12,13,17 площа 11,4 га

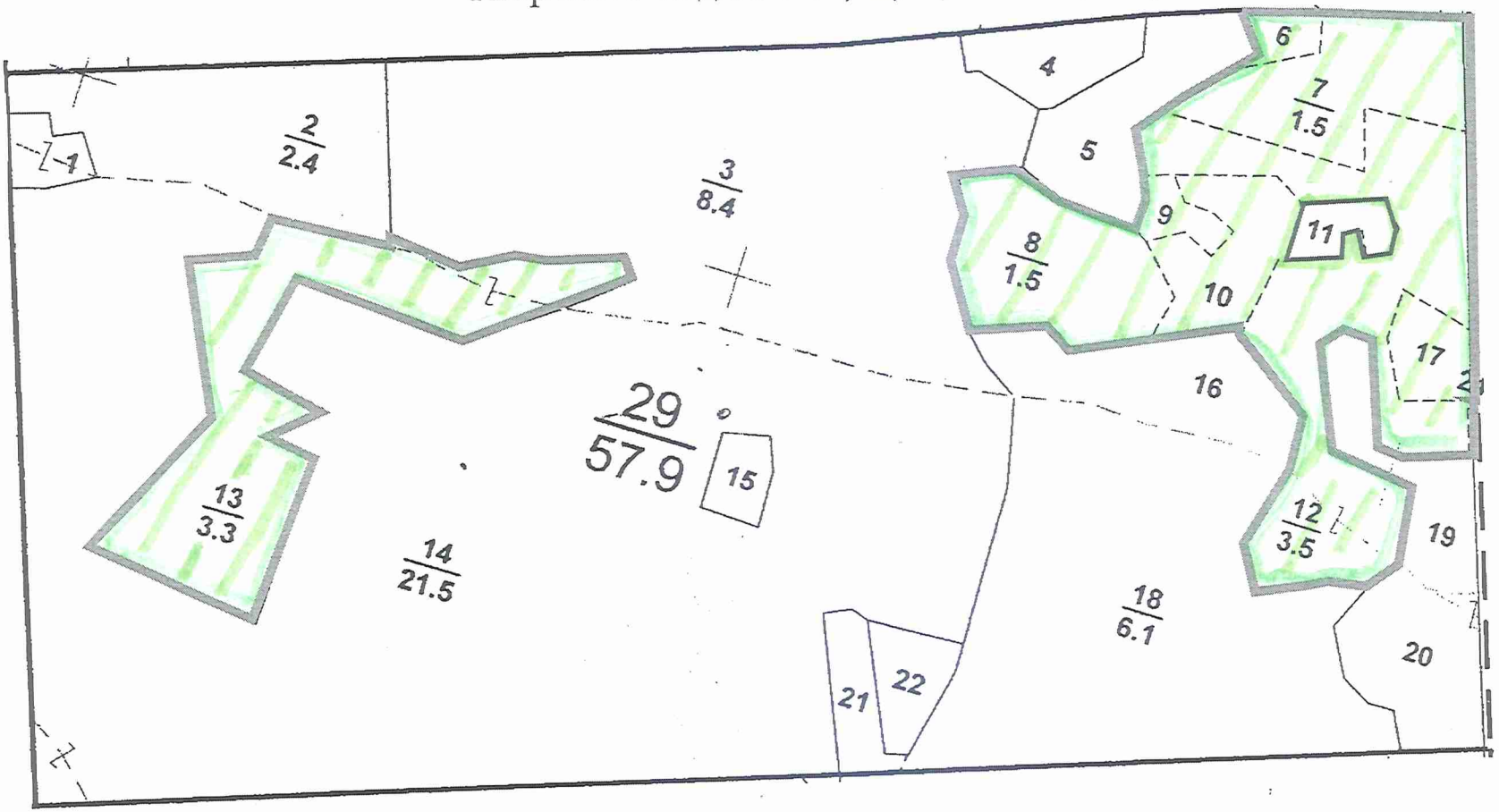

М 1:5000

Планшет №6 (витяг)

Лісовпорядкування 2016 року

Дачне лісництво

Комунальне підприємство "Лісопаркове господарство "Конча-Заспа"

2020 р

КИЇВСЬКЕ КОМУНАЛЬНЕ ОБ'ЄДНАННЯ ЗЕЛЕНОГО БУДІНИЦТВА ТА ЕКСПЛУАТАЦІЇ ЗЕЛЕНИХ НАСАДЖЕНЬ МІСТА «КИЇВЗЕЛЕНБУД»

КОМУНАЛЬНЕ ПІДПРИЄМСТВО «ЛІСОПАРКОВЕ ГОСПОДАРСТВО «КОНЧА-ЗАСПА»

Юридична адреса: 03028, м. Київ, пров. Тихвінський, 1, тел./факс 259-11-90;
Адреса для листування: 03131, м. Київ, вул. Генерала Матикіна, 11-Б, тел./факс 259-11-90;
код ЄДРПОУ: 03359747; E-mail: koncha.zaspa@gmail.com

«27» квітня 2020р. № 198

Директору Київського еколого-культурного центру, заслуженому природоохоронцю України Борейку В.Є.

Комунальне підприємство «Лісопаркове господарство «Конча-Заспа» опрацювало Ваше клопотання від 22.04.2020 р. №58 щодо погодження створення ботанічної пам'ятки природи місцевого значення «Квіткова» та повідомляє.

З метою охорони виявленої на території підприємства популяції сону розкритого (Pulsatilla patens (L) Mill.), занесеного до Червоної книги України, КП «Лісопаркове господарство «Конча-Заспа» погоджує створення ботанічної пам'ятки природи місцевого значення «Квіткова» у кварталі 29 виділа 6-10,12,13,17 Дачного лісництва загальною площею 11,4 га.

Додаток:
Схема проектної ботанічної пам'ятки природи місцевого значення «Квіткова».

В.о.директора **Іван ЩЕРБЕЙ**

№288/43
09.03.2021

УКРАЇНА

ВИКОНАВЧИЙ ОРГАН КИЇВСЬКОЇ МІСЬКОЇ РАДИ
(КИЇВСЬКА МІСЬКА ДЕРЖАВНА АДМІНІСТРАЦІЯ)

УПРАВЛІННЯ ЕКОЛОГІЇ ТА ПРИРОДНИХ РЕСУРСІВ

вул. Турівська, 28, м. Київ, 04080, приймальня (044) 366-64-10, (044) 366-64-11, e-mail: ecodep@kmda.gov.ua
Контактний центр міста (044) 15 51 Код ЄДРПОУ 41819431

№077-1157
04.03.2021

Депутатці Київської міської ради
Олесі ПИНЗЕНИК

Постійна комісія Київської міської
ради з питань екологічної політики

Шановна пані Олесю!

На виконання доручення заступника голови Київської міської державної адміністрації П. Пантелеєва від 17.02.2021 № 08/231-770/ПР Управління екології та природних ресурсів виконавчого органу Київської міської ради (Київської міської державної адміністрації) (далі – Управління) опрацювало проект рішення Київської міської ради 08/231-770/ПР «Про оголошення природного об'єкту ботанічною пам'яткою природи місцевого значення «Квіткова», поданий до секретаріату Київської міської ради депутатом Київської міської ради О. Пинзеник, та, в межах наданих повноважень, повідомляє.

Порядок створення й оголошення територій та об'єктів природно-заповідного фонду визначено розділом VII Закону України «Про природно-заповідний фонд України», згідно з яким є обов'язкова розробка проектів створення територій та об'єктів природно-заповідного фонду.

Відповідно до вимог статті 52 Закону України «Про природно-заповідний фонд України» клопотання про необхідність створення чи оголошення територій та об'єктів природно-заповідного фонду щодо територій та об'єктів місцевого значення попередньо розглядаються обласними, Київською та Севастопольською міськими державними адміністраціями, а на території Автономної Республіки Крим - органом виконавчої влади Автономної Республіки Крим з питань охорони навколишнього природного середовища.

У разі схвалення клопотань обласними, Київською та Севастопольською міськими державними адміністраціями, а на території Автономної Республіки Крим - органом виконавчої влади Автономної Республіки Крим з питань охорони навколишнього природного середовища проводиться їх погодження з власниками та первинними користувачами природних ресурсів у межах територій, рекомендованих для заповідання.

За результатами опрацювання клопотання депутата Київської міської ради О. Пинзеник від 16.06.2020 № 08/279/08/051-1223 щодо можливості створення природного об'єкту ботанічною пам'яткою природи місцевого значення «Квіткова» Управління листом від 10.07.2020 № 077-3110 повідомило про недоцільність створення ботанічної пам'ятки природи місцевого значення «Квіткова» на території Дачного лісництва КП «Лісопаркове господарство «Конча-Заспа», яка включена до складу національного природного парку «Голосіївський» та має особливий природоохоронний режим.

Враховуючи вищевикладене, відсутність схвалення клопотання щодо можливості створення природного об'єкту ботанічної пам'ятки природи місцевого значення «Квіткова» Київською міською державною адміністрацією, що є порушенням частини другої статті 52 Закону України «Про природно-заповідний фонд України», пропонуємо зняти з розгляду проект рішення Київської міської ради 08/231-770/ПР «Про оголошення природного об'єкту ботанічною пам'яткою природи місцевого значення «Квіткова».

Начальник Олександр ВОЗНИЙ

Дмитро Бровко 366 64 17

30.06.

КИЇВСЬКА МІСЬКА РАДА

IX СКЛИКАННЯ

ПОСТІЙНА КОМІСІЯ З ПИТАНЬ АРХІТЕКТУРИ, МІСТОБУДУВАННЯ ТА ЗЕМЕЛЬНИХ ВІДНОСИН

01044, м. Київ, вул. Хрещатик, 36, каб. 1009 *тел.: (044) 202-70-22*

03.06.2021 № 08/281-1327

на № _____ від _____

Депутатові Київської міської ради
Олесі ПИНЗЕНИК

Копія: постійна комісія Київської міської ради з питань екологічної політики

Шановна Олесю Олександрівно!

На Ваше депутатське звернення від 28.05.2021 № 08/279/09/51-156 (вх. № 08/12534 від 01.06.2021) повертаємо Вам без розгляду оригінал проєкту рішення Київської міської ради «Про оголошення природного об'єкту ботанічною пам'яткою природи місцевого значення «Квіткова» (доручення заступника міського голови-секретаря Київської міської ради від 15.02.2021 № 08/231-770/ПР) за Вашим поданням з усіма додатками до цього проєкту рішення.

З повагою

голова комісії Михайло ТЕРЕНТЬЄВ

КИЇВСЬКА МІСЬКА РАДА

IX СКЛИКАННЯ

ПОСТІЙНА КОМІСІЯ З ПИТАНЬ ЕКОЛОГІЧНОЇ ПОЛІТИКИ

01044, м. Київ, вул. Хрещатик, 36 к.1005/1 *тел.:(044)202-70-76, тел./факс:(044)202-72-31*

Витяг з протоколу № 4/7
засідання постійної комісії Київської міської ради
з питань екологічної політики

від 20.04.2021

Місце проведення: Київська міська рада, м. Київ, вул. Хрещатик, 36, десятий поверх, каб. 1017, початок проведення засідання о 11:00.

Склад комісії: 7 депутатів Київської міської ради.

Присутні: 6 депутатів Київської міської ради – члени постійної комісії:

Москаль Д.Д.	– голова постійної комісії, головуючий;
Кулеба Є.А.	– секретар постійної комісії;
Богатов К.В.	– член постійної комісії;
Ковальчук М.М.	– член постійної комісії;
Чайка О.Ю.	– член постійної комісії;
Лимар Ю.В.	– член постійної комісії.

Відсутні: 1 депутат Київської міської ради – Сторожук В.П.

Запрошені:

Тихонович Ю.С.	– депутат Київської міської ради;
Пинзеник О.О.	– депутат Київської міської ради;
Васильчук В.В.	– депутат Київської міської ради;
Возний О.І.	– начальника Управління екології та природних ресурсів виконавчого органу Київської міської ради (Київської міської державної адміністрації);
Король О.В.	– генеральний директор КО «Київзеленбуд»;
Липівська С.О.	– заступник директора Департаменту містобудування та архітектури виконавчого органу Київської міської ради (Київської міської державної адміністрації);
Коростій С.М.	– начальник відділу землеустрою Деснянського, Дніпровського, Дарницького районів управління землеустрою Департаменту земельних ресурсів виконавчого органу Київської міської ради (Київської

	міської державної адміністрації);
Явний М.І.	– директор КП «Дарницьке ЛПГ»;
Данилюк Л.В.	– начальник відділу правового забезпечення Департаменту міського благоустрою виконавчого органу Київської міської ради (Київської міської державної адміністрації);
Галицька О.В.	– помічник депутата Київської міської ради Тихоновича Ю.С.;
Біляєв М.О.	– помічник депутата Київської міської ради Веремеєнко О.Л.;
Васильченко Д.А.	– голова ГО «ЛС»;
Малько І.В.	– голова ГО «КМ «Стардуб»;
Петренко О.	– адвокат ГО «Осокорки».

Порядок денний:

16. Про розгляд проєкту рішення Київської міської ради «Про оголошення природного об'єкту ботанічною пам'яткою природи місцевого значення «Квіткова» (доручення заступника міського голови – секретаря Київської міської ради від 15.02.2021 №08/231-770/ПР).

СЛУХАЛИ:
Москаль Д.Д.
ВИСТУПИЛИ:
Пинзеник О.О., Возний О.І.
ВИРІШИЛИ: Підтримати проєкт рішення Київської міської ради «Про оголошення природного об'єкту ботанічною пам'яткою природи місцевого значення «Квіткова» (доручення заступника міського голови – секретаря Київської міської ради від 15.02.2021 №08/231-770/ПР).
ГОЛОСУВАЛИ: «за» –6, «проти» – 0, «утримались» – 0, «не голосували» – 0.
Рішення прийнято.

Голова комісії **Денис МОСКАЛЬ**

Секретарка комісії **Євгенія КУЛЕБА**

11

КИЇВСЬКА МІСЬКА РАДА

СЕКРЕТАРІАТ

УПРАВЛІННЯ ПРАВОВОГО ЗАБЕЗПЕЧЕННЯ ДІЯЛЬНОСТІ КИЇВСЬКОЇ МІСЬКОЇ РАДИ

01044, м. Київ, вул. Хрещатик, 36, каб. 921 *тел.: (044) 202-70-19*

12.07.21 № 08/230-1422

на № _____ від _____

Голові постійної комісії Київської міської ради з питань екологічної політики
Денису МОСКАЛЮ

Правовий висновок
до проєкту рішення Київської міської ради
«Про оголошення природного об'єкту ботанічною пам'яткою природи місцевого значення «Тис ягідний»

В управлінні правового забезпечення діяльності Київської міської ради проведено правову експертизу поданого проєкту рішення від 15.02.2021 № 08/231-772/ПР «Про оголошення природного об'єкту ботанічною пам'яткою природи місцевого значення «Тис ягідний» (далі – проєкт рішення) з приводу чого зазначаємо про таке.

Проєктом рішення пропонується оголосити природний об'єкт ботанічною пам'яткою природи місцевого значення «Тис ягідний» без вилучення у землекористувача.

Відповідно до частини другої статті 19 Конституції України органи місцевого самоврядування, їх посадові особи зобов'язані діяти лише на підставі, в межах повноважень та у спосіб, що передбачені Конституцією та законами України.

Пунктом 37 частини першої статті 26 Закону України «Про місцеве самоврядування в Україні» визначено, що виключно на пленарних засіданнях сільської, селищної, міської ради вирішуються такі питання, зокрема, прийняття рішень про організацію територій і об'єктів природно-заповідного фонду місцевого значення та інших територій, що підлягають особливій охороні.

Згідно із пунктом «і» частини першої статті 15 Закону України «Про охорону навколишнього природного середовища» місцеві ради несуть відповідальність за стан навколишнього природного середовища на своїй території і в межах своєї компетенції приймають рішення про організацію

територій та об'єктів природно-заповідного фонду місцевого значення та інших територій, що підлягають особливій охороні.

Питання організації, охорони, ефективного використання природно-заповідного фонду України, відтворення його природних комплексів та об'єктів врегульовані Законом України «Про природно-заповідний фонд України».

Відповідно до частини третьої статті 53 Закону України «Про природно-заповідний фонд України» рішення про організацію чи оголошення територій та об'єктів природно-заповідного фонду місцевого значення та встановлення охоронних зон територій та об'єктів природно-заповідного фонду приймається Верховною Радою Автономної Республіки Крим, обласними, Київською та Севастопольською міськими радами.

Частиною першою статті 51 Закону України «Про природно-заповідний фонд України» встановлено, що підготовка і **подання клопотань** про створення чи оголошення територій та об'єктів природно-заповідного фонду можуть здійснюватися науковими установами, природоохоронними громадськими об'єднаннями або іншими заінтересованими підприємствами, установами, організаціями та громадянами - щодо територій та об'єктів природно-заповідного фонду загальнодержавного та місцевого значення. **Клопотання подаються до державних органів, уповноважених проводити їх попередній розгляд**.

Відповідно до абзацу третього частини першої статті 52 Закону України «Про природно-заповідний фонд України» **клопотання про необхідність створення чи оголошення територій та об'єктів природно-заповідного фонду попередньо розглядається у місячний строк щодо територій та об'єктів місцевого значення** - обласними, **Київською** та Севастопольською **міськими державними адміністраціями**, а на території Автономної Республіки Крим - органом виконавчої влади Автономної Республіки Крим з питань охорони навколишнього природного середовища.

Згідно із частиною другою статті 52 Закону України «Про природно-заповідний фонд України» **у разі схвалення клопотань** центральним органом виконавчої влади, що забезпечує формування і реалізує державну політику у сфері охорони навколишнього природного середовища, обласними, **Київською** та Севастопольською **міськими державними адміністраціями**, а на території Автономної Республіки Крим - органом виконавчої влади Автономної Республіки Крим з питань охорони навколишнього природного середовища проводиться їх погодження з власниками та первинними користувачами природних ресурсів у межах територій, рекомендованих для заповідання.

Зауважуємо, що до проєкту рішення надано лист уповноваженого органу – Управління екології та природних ресурсів виконавчого органу Київської міської ради (Київської міської державної адміністрації) від 05.03.2021 № 077-1145 згідно з яким, проект створення природного об'єкту ботанічної пам'ятки природи місцевого значення «Тис ягідний» не відповідає вимогам Методичних рекомендацій щодо розроблення проектів створення природних територій та об'єктів природно-заповідного фонду України, затверджених наказом Міністерства екології та природних ресурсів України від 21.08.2018 № 306, а саме – відсутня титульна сторінка, зміст, вступ, основні розділи, висновки, довідка територіального органу або підрозділу Держгеокадастру, яка дає інформацію про правовий статус

земельних ділянок, запроектованих для заповідання, власників і користувачів цих ділянок, картографічні та планово-картографічні матеріали оформлені у векторному та паперовому форматі з використанням геоінформаційних систем та нанесенням на топографічну основу або ортофотоплан, публічну кадастрову карту чи на матеріали космічної зйомки.

З урахуванням наведеного та зважаючи на відсутність схваленого уповноваженим органом – Управлінням екології та природних ресурсів виконавчого органу Київської міської ради (Київської міської державної адміністрації) клопотання про необхідність оголошення природного об'єкту ботанічною пам'яткою природи місцевого значення «Тис ягідний», відсутні правові підстави щодо прийняття Київською міською радою рішення стосовно оголошення природного об'єкту ботанічною пам'яткою природи місцевого значення «Тис ягідний».

З урахуванням вищенаведеного, проєкт рішення повертається без погодження.

В.о. начальника управління Валентина ПОЛОЖИШНИК

08/231-772/ПР
15.02.2021

КИЇВСЬКАМІСЬКАРАДА

II СЕСІЯ IX СКЛИКАННЯ

РІШЕННЯ

ПРОЕКТ

_____№_____

Про оголошення природного об'єкту ботанічною пам'яткою природи місцевого значення «Тис ягідний»

Відповідно до пункту 37 частини першої статті 26 Закону України «Про місцеве самоврядування в Україні», пункту «і» частини першої статті 15 Закону України «Про охорону навколишнього природного середовища», статті 27 та статей 51 – 53 Закону України «Про природно-заповідний фонд України», розглянувши клопотання Благодійної організації «Благодійний фонд Дніпровського району м. Києва «Київський еколого-культурний центр» від 30 грудня 2020 року №332, з метою збереження та відтворення цінних природних комплексів, генофонду рослинного та тваринного світу, Київська міська рада

ВИРІШИЛА:

1. Оголосити природний об'єкт ботанічною пам'яткою природи місцевого значення «Тис ягідний» без вилучення у землекористувача згідно з додатком.
2. Державній установі «Інститут педіатрії, акушерства і гінекології Національної академії медичних наук України» забезпечити охорону зазначеного об'єкта у додатку з оформленням охоронного зобов'язання щодо забезпечення режиму охорони та його збереження.
3. Контроль за виконанням цього рішення покласти на постійну комісію Київської міської ради з питань екологічної політики.

Київський міський голова **Віталій КЛИЧКО**

ПОДАННЯ:

Депутат Київської міської ради — Олеся ПИНЗЕНИК

ПОГОДЖЕНО:

Постійна комісія Київської міської ради з питань екологічної політики 20.04.2021

Голова — Денис МОСКАЛЬ

Секретар — Євгенія КУЛЕБА

Постійна комісія Київської міської ради з питань містобудування, архітектури та землекористування

Голова — Михайло ТЕРЕНТЬЄВ

Згідно ст. 30 Регламенту КМР рішення підтримано за словесною згодою

Секретар 12.06.21 — Юрій ФЕДОРЕНКО

В.о. Начальник управління правового забезпечення діяльності Київської міської ради — Ганна ГАРШИНА

прийнято висновок від 12.07.21 № 08/230-1472

Вакантна посада

ПОЯСНЮВАЛЬНА ЗАПИСКА
до проекту рішення Київської міської ради
«Про оголошення природного об'єкту
ботанічною пам'яткою природи місцевого значення «Тис ягідний»

1. Обґрунтування необхідності прийняття рішення

Запропонований проект рішення передбачає оголосити ботанічною пам'яткою природи місцевого значення дерево віком 300 років, що знаходиться в Шевченківському району міста Києва орієнтовною площею 0,01 га. Прийняття даного рішення дозволить забезпечити сприятливі умови для збереження цінних історичних екземплярів рослинного світу столиці.

Тисягідний – це цінне та довговічне дерево віком 300 років, висотою 15,5 метра. Варто зазначити, що деякі екземпляри доживають до 1000 – 3500 років. Тис ягідний занесений до Червоної книги України.

Листя (хвоя) ланцетовидне, довжиною до 30-50 мм, шириною 2,5 мм, зверху темно-зелене, блискуче, а знизу – світло-матове, без білих прожилок, м'яке, кінці загострені. Хвоя є отруйною для коней та худоби.

Деревина тиса важка, міцна, стійка проти гниття, добре полірується. Використовується у меблевій промисловості, машинобудуванні, підводному будівництві тощо.

Тис ягідний був у давнину поширений на дуже великій території та майже повністю винищений людиною через свою міцну деревину, яка має сильні бактерицидні властивості. Вона вбиває навіть мікроорганізми, які є в повітрі. Була розповсюджена думка, що хата, в якій є хоча б стельові балки зроблені з тиса, надійно захищена від хвороботворних інфекцій, що надзвичайно цінувалося з огляду на масові епідемії.

На території України тис ягідний природно росте лише у Карпатах та в Криму. А в давнину тисові ліси були поширені в Карпатах і на Прикарпатті (про це свідчать сліди в топоніміці- річка Тиса, Тисів, Тисмениця, тощо). Зараз залишилися лише невеликі острівці.

Через свою рідкість, навіть окремі тисові дерева в українських містах часто мають статус пам'яток природи, як до прикладу, у Львові.

Враховуючи майже цілковите знищення тисів в Європі, деревина тиса користується великим попитом. Це спричиняє винищення тиса в Україні. Це я важливою причиною взяття всіх вікових тисів під охорону.

Враховуючи високу цінність зазначеного дерева, його доцільно оголосити ботанічною пам'яткою природи місцевого значення « Тис ягідний»

Проект оголошення природного об'єкту ботанічною пам'яткою природи місцевого значеннярозроблено науковцями Благодійної організації

«Благодійний фонд Дніпровського району м. Києва «Київський еколого-культурний центр»,в якому зокрема визначено основні заходи зі збереження ботанічного об'єкту, який береться під охорону.

2. **Мета і завдання прийняття рішення**

Проект рішення розроблений з метою збереження ботанічного різноманіття та збереження цінних історичних екземплярів рослинного світу столиці України.

3. **Загальні характеристики і основні положення рішення**

Проектом передбачається оголошення ботанічною пам'яткою природи місцевого значення «Тис ягідний», площею 0,01 га, в межах території Державної установи «Інститут педіатрії, акушерства і гінекології Національної академії медичних наук України»

4. **Стан нормативно-правової бази у даній сфері правового регулювання**

Дана сфера правовідносин регулюється Законом України «Про місцеве самоврядування», Законом України «Про охорону навколишнього природного середовища», Законом України «Про природно-заповідний фонд України».

5. **Фінансово-економічне обґрунтування**

Реалізація проекту рішення не потребує залучення коштів з бюджету міста.

6. **Громадське обговорення**

Проект рішення не потребує громадського обговорення.

7. **Прогноз соціально-економічних та інших наслідків прийняття рішення**

Прийняття цього рішення сприятиме оздоровленню довкілля , поліпшенню екологічного і санітарного стану столиці, матиме високе естетичне та біологічне значення, а також матиме історичну та меморіальну цінність .

8. **Суб'єкт подання та доповідач**

Суб'єктом подання проекту рішення та доповідачем на пленарному засідання є депутат Київської міської ради IX скликання Олеся Пинзеник.

Депутат Київської міської ради Олеся ПИНЗЕНИК

Додаток
до рішення Київської міської ради
від_____№_____

Природний об'єкт, який оголошується ботанічною пам'яткою природи місцевого значення « Тис ягідний»

№	Назва	Місце розташування	Користувач природних об'єктів	Коротка характеристика об'єкта
1	Тис ягідний	Місто Київ, Шевченківський район на території Державної установи « Інститут педіатрії, акушерства і гінекології Національної академії медичних наук України»на вул. Платона Майбороди,8	Державна установа « Інститут педіатрії, акушерства і гінекології Національної академії медичних наук України»	Тис віком 300 років

Київський міський голова **Віталій КЛИЧКО**

Київський еколого-культурний центр
Kiev ecological & cultural center

02218, Україна, Київ, вул. Райдужна, 31-48
т (073) 073-16-73, E-mail:kekz-office@ukr.net **Наш рахунок АТ Ощадбанк м. Київ, МФО 322669, код ЗКПО 24363925 , UA393226690000026006300839053**

№ 332 30.12.2020 р. р.

Депутату Київської міської ради О. Пинзеник

Шановна п. Олеся!

Просимо створити ботанічну пам, ятку природи місцевого значення « Тис ягідний » на площі 0,001 га га на території Шевченківського району м. Києва.

Наукове обгрунтування, проект створення, схема та погодження землекористувача додаються.

З повагою, Заслужений природоохоронець України , директор КЕКЦ Вл.Борейко

Проект створення ботанічної пам,ятки природи місцевого значення « Тис ягідний»

Об,єкт являє собою тис віком 300 років, на висоті 1,3 м має в охоплені 1,5 м, висота-15,5 м, площа-0,001 га.

Дуб росте в м. Києві на території ДУ « Інститут педіатрії, акушерства і гінекології НАМН України». Землекористувачем є ДУ « Інститут педіатрії, акушерства і гінекології НАМН України.» .

Тис ягідний є цінне та довговічне дерево. Окремі екземпляри тиса доживають до 1000-3500 років. Тис ягідний занесений до Червоної книги України.

Тис ягідний — вічнозелена деревовидна або кущовидна рослина, що сягає висотою до 25—30 м. Росте відносно повільно. Кора червонувато-бура, на молодих пагонах гладка, на грубших гілках і стовбурах лущиться від старості (відшаровується тонкими пластинками). Деревина дуже тверда і важка, складається з тоненьких судин зі спіральними потовщеннями. Серцевинні промені складаються тільки з самої м'якоті, смоляні ходи відсутні.

Листя (хвоя) ланцетовидне, довжиною до 30—50 мм, шириною 2,5 мм, зверху темно-зелене, блискуче, знизу світло-матові, без білих прожилок, м'які, кінці загострені. Отруйні для коней і худоби.

Тіньовитривалий, деревина з чорно-бурою серцевиною, важка, міцна, стійка проти гниття, добре полірується; використовують у меблевій промисловосі, машинобудуванні, підводному будівництві тощо.

Тис ягідний у давнину був поширений на дуже великій території, та майже повністю винищений людиною через свою міцну деревину, яка має сильні бактерицидні властивості — вона вбиває навіть мікроорганізми, які є в повітрі. Побутувала думка, що хата, у якій хоча б стельові балки зроблені з тиса, надійно захищена від хвороботворних інфекцій, що надзвичайно цінувалося з огляду на масові епідемії.

Деревина, кора і листя тиса містять алкалоїд (таксин), і тому він отруйний для людини і багатьох тварин, хоча, наприклад, зайці і олені охоче їдять тис без шкоди для себе. Існувало повір'я, що людину можна отруїти, подавши їй вино в кубку з тиса, що насправді не є ймовірним. Чим старша хвоя тиса, тим вона отруйніша.

На території України тис ягідний природно росте лише в Карпатах та в Криму, в культурі — у дендраріях та в інших декоративних насадженнях по всій Україні.

У давнину тисові ліси були поширені в Карпатах і на Передкарпатті (про що свідчать сліди в топоніміці — річка Тиса, Тисів, Тисьмениця тощо); тепер залишилися лише невеликі острівці.

Через свою рідкісність, навіть окремі тисові дерева в українських містах часто мають статус пам'яток природи (наприклад, у Львові).

Враховуючи майже цілковите знищення тисів в Європі, деревина тиса користується великим попитом. Це стимулює винищення тиса в Україні. Це є важливою причиною взяття усіх вікових тисів під охорону.

Враховуючи високу цінність зазначеного дерева, його доцільно оголосити ботанічною пам,яткою природи місцевого значення « Тис ягідний », з додержанням таких вимог-

1. Заборона поруч будівництва.
2. Заборона кронування дерева.

Координатор робіт зі створення об,єктів ПЗК КЕКЦ, к.б.н. І.Ю.Парнікоза

Директор КЕКЦ, Заслужений природоохоронець України В.Є.Борейко

Наукове обгрунтування необхідності оголошення вікового тиса ботанічною пам,яткою природи місцевого значення « Тис ягідний»

Об,єкт являє собою тис віком 300 років, на висоті 1,3 м має в охоплені 1,5 м, висота-15,5 м, площа-0,001 га.

Дуб росте в м. Києві на території ДУ « Інститут педіатрії, акушерства і гінекології НАМН України». Землекористувачем є ДУ « Інститут педіатрії, акушерства і гінекології НАМН України.» .

Тис ягідний є цінне та довговічне дерево. Окремі екземпляри тиса доживають до 1000-3500 років. Тис ягідний занесений до Червоної книги України.

Тис ягідний — вічнозелена деревовидна або кущовидна рослина, що сягає висотою до 25—30 м. Росте відносно повільно. Кора червонувато-бура, на молодих пагонах гладка, на грубших гілках і стовбурах лущиться від старості (відшаровується тонкими пластинками). Деревина дуже тверда і важка, складається з тоненьких судин зі спіральними потовщеннями. Серцевинні промені складаються тільки з самої м'якоті, смоляні ходи відсутні.

Листя (хвоя) ланцетовидне, довжиною до 30—50 мм, шириною 2,5 мм, зверху темно-зелене, блискуче, знизу світло-матові, без білих прожилок, м'які, кінці загострені. Отруйні для коней і худоби.

Тіньовитривалий, деревина з чорно-бурою серцевиною, важка, міцна, стійка проти гниття, добре полірується; використовують у меблевій промисловосі, машинобудуванні, підводному будівництві тощо.

Тис ягідний у давнину був поширений на дуже великій території, та майже повністю винищений людиною через свою міцну деревину, яка має сильні бактерицидні властивості — вона вбиває навіть мікроорганізми, які є в повітрі. Побутувала думка, що хата, у якій хоча б стельові балки зроблені з тиса, надійно захищена від хвороботворних інфекцій, що надзвичайно цінувалося з огляду на масові епідемії.

Деревина, кора і листя тиса містять алкалоїд (таксин), і тому він отруйний для людини і багатьох тварин, хоча, наприклад, зайці і олені охоче їдять тис без шкоди для себе. Існувало повір'я, що людину можна отруїти, подавши їй вино в кубку з тиса, що насправді не є ймовірним. Чим старша хвоя тиса, тим вона отруйніша.

На території України тис ягідний природно росте лише в Карпатах та в Криму, в культурі — у дендраріях та в інших декоративних насадженнях по всій Україні.

У давнину тисові ліси були поширені в Карпатах і на Передкарпатті (про що свідчать сліди в топоніміці — річка Тиса, Тисів, Тисьмениця тощо); тепер залишилися лише невеликі острівці.

Через свою рідкісність, навіть окремі тисові дерева в українських містах часто мають статус пам'яток природи (наприклад, у Львові).

Враховуючи майже цілковите знищення тисів в Європі, деревина тиса користується великим попитом. Це стимулює винищення тиса в Україні. Це є важливою причиною взяття усіх вікових тисів під охорону.

Враховуючи високу цінність зазначеного дерева, його доцільно оголосити ботанічною пам,яткою природи місцевого значення « Тис ягідний ».

Координатор робіт зі створення
об,єктів ПЗК КЕКЦ, к.б.н. І.Ю.Парнікоза

Директор КЕКЦ, Заслужений
природоохоронець України В.Є.Борейко

Україна * Благодійна організація * м. Київ
Благодійний фонд Дніпровського району м. Києва «Київський еколого-культурний центр»
Ідентифікаційний код 24363925



Схема

Ботанічної пам'ятки природи місцевого значення „Тис ягідний"

ДЕРЖАВНА УСТАНОВА
“ІНСТИТУТ ПЕДІАТРІЇ, АКУШЕРСТВА І ГІНЕКОЛОГІЇ НАЦІОНАЛЬНОЇ АКАДЕМІЇ МЕДИЧНИХ НАУК УКРАЇНИ”

04050, Україна, м Київ
вул. П.Майбороди, 8

Тел. (044) 483-80-67, 483-62-16
Факс: (044) 483-80-26, 483-16-70
(міжнародний)
E-mail: ipag@amnu.gov.ua

17.04.2018 № 01-4/222
На № _____ від _____

Директору Київської еколого-культурного центру Вл. Борейко

Повідомляємо, що ми згідні на створення ботанічної пам’ятки природи місцевого значення «Тис ягідний» на площі 0,001 га на території нашого інституту.

Головний лікар Л.Ф. Слєпова

№288/41
09.03.2021

УКРАЇНА

ВИКОНАВЧИЙ ОРГАН КИЇВСЬКОЇ МІСЬКОЇ РАДИ
(КИЇВСЬКА МІСЬКА ДЕРЖАВНА АДМІНІСТРАЦІЯ)

УПРАВЛІННЯ ЕКОЛОГІЇ ТА ПРИРОДНИХ РЕСУРСІВ

вул. Турівська, 28, м. Київ, 04080, приймальня (044) 366-64-10, (044) 366-64-11, e-mail: ecodep@kmda.gov.ua
Контактний центр міста (044) 15 51 Код ЄДРПОУ 41819431

№077-1145
05.03.2021

Депутатці Київської міської ради
Олесі ПИНЗЕНИК

Постійна комісія Київської міської
ради з питань екологічної політики

Шановна пані Олесю!

На виконання доручення заступника голови Київської міської державної адміністрації П. Пантелеєва від 17.02.2021 № 08/231-772/ПР Управління екології та природних ресурсів виконавчого органу Київської міської ради (Київської міської державної адміністрації) (далі – Управління) опрацювало проект рішення Київської міської ради 08/231-772/ПР «Про оголошення природного об'єкту ботанічною пам'яткою природи місцевого значення «Тис ягідний», поданий до секретаріату Київської міської ради депутатом Київської міської ради О. Пинзеник, та, в межах наданих повноважень, повідомляє.

Порядок створення й оголошення територій та об'єктів природно-заповідного фонду визначено розділом VII Закону України «Про природно-заповідний фонд України», згідно з яким є обов'язкова розробка проектів створення територій та об'єктів природно-заповідного фонду.

Методичними рекомендаціями щодо розроблення проектів створення природних територій та об'єктів природно-заповідного фонду України, затвердженими наказом Міністерства екології та природних України від 21.08.2018 № 306, передбачено ряд вимог до проектів створення природних територій та об'єктів природно-заповідного фонду України, в тому числі щодо оформлення та складу їх текстової частини, наявності картографічних матеріалів із відображенням меж проектованої території або об'єкта природно-заповідного фонду та довідки територіального органу або підрозділу Держгеокадастру, яка дає інформацію про правовий статус земельних ділянок, запроектованих для заповідання, власників і користувачів цих ділянок.

Проект створення природного об'єкту ботанічної пам'ятки природи місцевого значення «Тис ягідний» не відповідає вимогам зазначених методичних рекомендацій, а саме – відсутня титульна сторінка, зміст, вступ, основні розділи, висновки, довідка територіального органу або підрозділу Держгеокадастру, яка дає інформацію про правовий статус земельних ділянок,

запроектованих для заповідання, власників і користувачів цих ділянок, картографічні та планово-картографічні матеріали оформлені у векторному та паперовому форматі з використанням геоінформаційних систем та нанесенням на топографічну основу або ортофотоплан, публічну кадастрову карту чи на матеріали космічної зйомки .

Враховуючи вищевикладене, Управління вважає за необхідне проект створення природного об'єкту ботанічної пам'ятки природи місцевого значення «Тис ягідний» привести у відповідність до вимог Методичних рекомендацій щодо розроблення проектів створення природних територій та об'єктів природно-заповідного фонду України, затверджених наказом Міністерства екології та природних України від 21.08.2018 № 306, а також визначити географічні координати дерева тиса ягідного пропонованого до заповідання для забезпечення в подальшому їх внесення до Державного земельного кадастру.

Начальник Олександр ВОЗНИЙ

Дмитро Бровко 366 64 17

УКРАЇНА

ВИКОНАВЧИЙ ОРГАН КИЇВСЬКОЇ МІСЬКОЇ РАДИ
(КИЇВСЬКА МІСЬКА ДЕРЖАВНА АДМІНІСТРАЦІЯ)

УПРАВЛІННЯ ЕКОЛОГІЇ ТА ПРИРОДНИХ РЕСУРСІВ

вул. Турівська, 28, м. Київ, 04080, приймальня (044) 366-64-10, (044) 366-64-11, e-mail: ecodep@kmda.gov.ua
Контактний центр міста (044) 15 51 Код ЄДРПОУ 41819431

Депутатові Київської міської ради
О. ПИНЗЕНИК

Шановна Олесю Олександрівно!

В Управлінні екології та природних ресурсів виконавчого органу Київської міської ради (Київської міської державної адміністрації) опрацьовано Ваше клопотання від 16.06.2020 № 08/279/08/051-1213 щодо можливості оголошення природного об'єкту ботанічною пам'яткою природи місцевого значення «Тис ягідний» та повідомляємо.

Управління екології та природних ресурсів виконавчого органу Київської міської ради (Київської міської державної адміністрації) схвалює зазначене клопотання за умови дотримання вимог земельного законодавства та положень ст.ст. 52-53 Закону України «Про природно-заповідний фонд України».

З повагою

Виконувач обов'язків начальника Олександр САВЧЕНКО

Вхід. 077-2758 від 16.06.2020р.
ЕГ517 Савченко О.О.

Аріна Алексеєва 366 64 17

30.06

КИЇВСЬКА МІСЬКА РАДА

IX СКЛИКАННЯ

ПОСТІЙНА КОМІСІЯ З ПИТАНЬ АРХІТЕКТУРИ, МІСТОБУДУВАННЯ ТА ЗЕМЕЛЬНИХ ВІДНОСИН

01044, м. Київ, вул. Хрещатик, 36, каб. 1009 *тел.: (044) 202-70-22*

03.06.2021 № 08/281-1322

на №_____ від_____

Депутатові Київської міської ради
Олесі ПИНЗЕНИК

Копія: постійна комісія Київської міської ради з питань екологічної політики

Шановна Олесю Олександрівно!

На Ваше депутатське звернення від 28.05.2021 № 08/279/09/51-158 (вх. № 08/12536 від 01.06.2021) повертаємо Вам без розгляду оригінал проєкту рішення Київської міської ради «Про оголошення природного об'єкту ботанічною пам'яткою природи місцевого значення «Тис ягідний» (Про оголошення природного об'єкту ботанічною пам'яткою природи місцевого значення «Тис Ягідний» від 15.02.2021 № 08/231-772/ПР) за Вашим поданням з усіма додатками до цього проєкту рішення.

З повагою

голова комісії Михайло ТЕРЕНТЬЄВ

КИЇВСЬКА МІСЬКА РАДА

IX СКЛИКАННЯ

ПОСТІЙНА КОМІСІЯ З ПИТАНЬ ЕКОЛОГІЧНОЇ ПОЛІТИКИ

01044, м. Київ, вул. Хрещатик, 36 к.1005/1 *тел.:(044)202-70-76, тел./факс:(044)202-72-31*

Витяг з протоколу № 4/7
засідання постійної комісії Київської міської ради
з питань екологічної політики

від 20.04.2021

Місце проведення: Київська міська рада, м. Київ, вул. Хрещатик, 36, десятий поверх, каб. 1017, початок проведення засідання о 11:00.

Склад комісії: 7 депутатів Київської міської ради.

Присутні: 6 депутатів Київської міської ради – члени постійної комісії:

Москаль Д.Д.	– голова постійної комісії, головуючий;
Кулеба Є.А.	– секретар постійної комісії;
Богатов К.В.	– член постійної комісії;
Ковальчук М.М.	– член постійної комісії;
Чайка О.Ю.	– член постійної комісії;
Лимар Ю.В.	– член постійної комісії.

Відсутні: 1 депутат Київської міської ради – Сторожук В.П.

Запрошені:

Тихонович Ю.С.	– депутат Київської міської ради;
Пинзеник О.О.	– депутат Київської міської ради;
Васильчук В.В.	– депутат Київської міської ради;
Возний О.І.	– начальника Управління екології та природних ресурсів виконавчого органу Київської міської ради (Київської міської державної адміністрації);
Король О.В.	– генеральний директор КО «Київзеленбуд»;
Липівська С.О.	– заступник директора Департаменту містобудування та архітектури виконавчого органу Київської міської ради (Київської міської державної адміністрації);
Коростій С.М.	– начальник відділу землеустрою Деснянського, Дніпровського, Дарницького районів управління землеустрою Департаменту земельних ресурсів виконавчого органу Київської міської ради (Київської

	міської державної адміністрації);
Явний М.І.	– директор КП «Дарницьке ЛПГ»;
Данилюк Л.В.	– начальник відділу правового забезпечення Департаменту міського благоустрою виконавчого органу Київської міської ради (Київської міської державної адміністрації);
Галицька О.В.	– помічник депутата Київської міської ради Тихоновича Ю.С.;
Біляєв М.О.	– помічник депутата Київської міської ради Веремеєнко О.Л.;
Васильченко Д.А.	– голова ГО «ЛС»;
Малько І.В.	– голова ГО «КМ «Стардуб»;
Петренко О.	– адвокат ГО «Осокорки».

Порядок денний:

18. Про розгляд проєкту рішення Київської міської ради «Про оголошення природної території ландшафтним заказником місцевого значення «Тис ягідний» (доручення заступника міського голови – секретаря Київської міської ради від 15.02.2021 №08/231-772/ПР).

СЛУХАЛИ:
Москаль Д.Д.
ВИСТУПИЛИ:
Пинзеник О.О.
ВИРІШИЛИ: Підтримати проєкт рішення Київської міської ради «Про оголошення природної території ландшафтним заказником місцевого значення «Тис ягідний» (доручення заступника міського голови – секретаря Київської міської ради від 15.02.2021 №08/231-772/ПР).
ГОЛОСУВАЛИ: «за» – 6, «проти» – 0, «утримались» – 0, «не голосували» – 0.
Рішення прийнято.

Голова комісії **Денис МОСКАЛЬ**

Секретарка комісії **Євгенія КУЛЕБА**

08/231 – 3511/ПР
23.09.2021

12

КИЇВСЬКАМІСЬКАРАДА

II СЕСІЯ IX СКЛИКАННЯ

РІШЕННЯ

_____№_____ ПРОЕКТ

Про оголошення природного об'єкту ботанічною пам'яткою природи місцевого значення « Зозулин яр»

Відповідно до пункту 37 частини першої статті 26 Закону України «Про місцеве самоврядування в Україні», пункту «і» частини першої статті 15 Закону України «Про охорону навколишнього природного середовища», статті 27 та статей 51 – 53 Закону України «Про природно-заповідний фонд України», розглянувши клопотання Благодійної організації «Благодійний фонд Дніпровського району м. Києва «Київський еколого-культурний центр» від 30 грудня 2020 року №320, з метою збереження та відтворення цінних природних комплексів, генофонду рослинного та тваринного світу, Київська міська рада

ВИРІШИЛА:

1. Оголосити природний об'єкт ботанічною пам'яткою природи місцевого значення «Зозулин яр» без вилучення у землекористувача згідно з додатком.
2. Комунальне підприємство «Святошинське лісопаркове господарство» забезпечити охорону зазначеного об'єкта у додатку з оформленням охоронного зобов'язання щодо забезпечення режиму охорони та його збереження.
3. Контроль за виконанням цього рішення покласти на постійну комісію Київської міської ради з питань екологічної політики.

Київський міський голова **Віталій КЛИЧКО**

ПОДАННЯ:

Депутат Київської міської ради Олеся ПИНЗЕНИК

ПОГОДЖЕНО:

Постійна комісія Київської міської ради з питань екологічної політики

Голова Денис МОСКАЛЬ

Секретар Євгенія КУЛЕБА

Постійна комісія Київської міської ради з питань архітектури, містобудування та земельних відносин

Голова Михайло ТЕРЕНТЬЄВ

Секретар Юрій ФЕДОРЕНКО

Начальник управління правового забезпечення діяльності Київської міської ради Валентина ПОЛОЖИШНИК

Додаток
до рішення Київської міської ради
від_____№_____

Природний об'єкт, який оголошується ботанічною пам'яткою природи місцевого значення «Зозулин яр»

№	Назва	Місце розташування	Користувач природних об'єктів	Коротка характеристика об'єкта
1	Зозулин яр	Місто Київ, на території Святошинського лісництва Комунального підприємства «Святошинське лісопаркове господарство» квартал 26, вид.4	Комунальне підприємство «Святошинське лісопаркове господарство»	Фрагмент лісу

Київський міський голова **Віталій КЛИЧКО**

ПОЯСНЮВАЛЬНА ЗАПИСКА

до проекту рішення Київської міської ради

«Про оголошення природного об'єкту ботанічною пам'яткою природи місцевого значення «Зозулин яр»

1. Обґрунтування необхідності прийняття рішення

Запропонований проект рішення передбачає оголосити ботанічною пам'яткою природи місцевого значення територію Святошинського лісництва КП «Святошинське лісопаркове господарство» орієнтовною площею 0,5 га. Прийняття даного рішення дозволить забезпечити сприятливі умови для збереження цінних історичних екземплярів рослинного світу столиці.

Вказаний фрагмент лісу презентує рослинні угруповання старого вільхового лісу, що росте в яру та має місцеву назву «Зозулин яр». Флора даного обєкту налічує більше 15 видів вищих рослин.

Основним компонентом рослинності урочища є насадження вільхи.

Найвищу цінність вказаної території становлять великі популяції двох рідкісних рослин: лілії лісової та зозулині сльози серцелисті, які занесені до Червоної книги України. Її популяції тут налічують біля 10-15 рослин. Популяції містять від декількох одиниць до декількох десятків особин різного віку, які зростають групами.

Данні види рослин занесені до Додатку II CITES. Охороняються в Карпатському БЗ, ПЗ «Горгани»,Карпатському та «Синевир» НПП. Потребують режиму заповідності та необхідний контроль за станом популяції.

Враховуючи велику ботанічну цінність об'єкту , пропоную оголосити дану територію ботанічною пам'яткою природи місцевого значення «Зозулин яр».

Проект оголошення природного об'єкту ботанічною пам'яткою природи місцевого значення розроблено науковцями Благодійної організації «Благодійний фонд Дніпровського району м. Києва «Київський еколого-культурний центр»,в якому зокрема визначено основні заходи зі збереження ботанічного об'єкту, який береться під охорону.

2. Мета і завдання прийняття рішення

Проект рішення розроблений з метою збереження ботанічного різноманіття та збереження цінних історичних екземплярів рослинного світу столиці України.

3. Загальні характеристики і основні положення рішення

Проектом передбачається оголошення ботанічною пам'яткою природи місцевого значення «Зозулин яр», площею 0,5 га, на території Комунального підприємства «Святошинське лісопаркове господарство» в межах території Святошинського лісництва, без вилучення у землекористувача.

4. **Стан нормативно-правової бази у даній сфері правового регулювання**

Дана сфера правовідносин регулюється Законом України «Про місцеве самоврядування», Законом України «Про охорону навколишнього природного середовища», Законом України «Про природно-заповідний фонд України».

5. **Фінансово-економічне обґрунтування**

Реалізація проекту рішення не потребує залучення коштів з бюджету міста.

6. **Громадське обговорення**

Проект рішення не потребує громадського обговорення.

7. **Прогноз соціально-економічних та інших наслідків прийняття рішення**

Прийняття цього рішення сприятиме збереженню ботанічного різноманіття та цінних історичних екземплярів рослинного світу, сприятиме оздоровленню довкілля , поліпшенню екологічного і санітарного стану столиці, матиме високе естетичне та біологічне значення.

8. **Суб'єкт подання та доповідач**

Суб'єктом подання проекту рішення та доповідачем на пленарному засідання є депутат Київської міської ради IX скликання Олеся Пинзеник.

Депутат Київської міської ради Олеся ПИНЗЕНИК

Київський еколого-культурний центр
Kiev ecological & cultural center

02218, Україна, Київ, вул. Райдужна, 31-48
т (073) 073-16-73, E-mail:kekz-office@ukr.net **Наш рахунок АТ Ощадбанк м. Київ, МФО 322669, код ЗКПО 24363925 , UA393226690000026006300839053**

№ 320 30 .12.2020 р. р.

Депутату Київської міської ради О. Пинзеник

Шановна п. Олеся!

Просимо створити ботанічну пам, ятку природи місцевого значення « Зозулин яр » на площі 0,5 га в кв. 26 , вид. 4 Святошинського лісництва КП « Святошинське лісопаркове господарство ». Тут виявлено рослини, які занесени до Червоної книги України- лілія лісова та зозулині сльози серцелисті. .

Наукове обгрунтування, проект створення, схема та погодження землекористувача додаються.

З повагою, Заслужений природоохоронець України , директор КЕКЦ Вл.Борейко

Вборейко

Проект створення ботанічної пам'ятки природи місцевого значення «Зозулин яр»

Територія об`єкту включає квартал 26, вид. 4 Святошинського лісництва КП «Святошинського лісопаркового господарства» . Святошинський район м. Києва. Загальна площа об`єкту 0,5 га. Землекористувачем є КП « Святошинське лісопаркове господарство».

Координати:
Перша точка - 5595523.55, 286731.67
Друга точка – 5595515.81, 286756.42
Третя точка - 5595495.58, 286750.76
Четверта точка- 5595504.34, 286717.57

Ботанічна пам'ятка природи місцевого значення «Зозулин яр»

Вказаний фрагмент лісу презентує рослинні угруповання старого вільхового лісу що росте в яру та має місцеву назву « Зозулин яр». В яру є два джерела. Флора даного об`єкту налічує більше 15 видів вищих рослин.

Основним компонентом рослинності урочища є насадження вільхи .

Найвищу цінність вказаної території становить популяції двох рідкісних рослин-лілії лісової та зозулині сльози серцелисті , які занесені до Червоної книги України. Її популяції тут налічують біля 10- 15 рослин.

Характеристики лілії лісової :

Таксономічна належність: Родина Лілійні — Liliaceae.

Природоохоронний статус виду: Неоцінений.

Наукове значення: Вид з диз'юнктивним ареалом, єдиний дикорослий вид роду Lilium L. в Україні, який скорочує своє поширення.

Ареал виду та його поширення в Україні: Євразійський вид: від Середньої, Пд. та Сх. Європи до Зх. і Сх. Сибіру (включаючи пн. частину Монголії). В Україні — в Карпатах, Закарпатті, Передкарпатті, Розточчі, Опіллі, на Поліссі, в Лісостепу. Адм. регіони: Вл, Рв, Жт, Кв, Чн, См, Лв, Ів, Тр, Зк, Чн, Хм, Вн, Чк, Пл, Хр, Од.

Чисельність та структура популяцій: Популяції містять від декількох одиниць до декількох десятків особин різного віку, які зростають групами. Інколи трапляються популяції з декількох сотень особин, зазвичай на освітлених місцях у рівнинних лісах. Місцезнаходження біля населених пунктів відчувають значний антропогенний прес, багато з них поступово зникають.

Причини зміни чисельності: Рекреаційне навантаження, збирання на букети, викопування цибулин для пересаджування та як лікарської сировини. Рослина зникає внаслідок вирубування лісів, оскільки потребує часткового затінення.

Умови місцезростання: Листяні та мішані ліси в мезотрофних умовах, насамперед, в їх освітлених місцях — на галявинах, узліссях. В Карпатах — у розріджених лісах, серед лісових та субальпійських лук — на добре зволожених місцях. Всюди трапляється спорадично. Мезофіт.

Загальна біоморфологічна характеристика: Геофіт. Багаторічна трав'яна рослина 50– 150 см заввишки. Цибулина яйцеподібної форми, черепитчаста, жовта. Стебло зелене, під суцвіттям безлисте, середні листки по 5–6 в кільцях. Суцвіття китицеподібне, квітки повислі, на довгих квітконіжках, яснопурпурові з темно-фіолетовими плямочками, ароматні, зібрані у негусту китицю. Трапляються рослини із іншим забарвленням квітів — жовто-оранжевим, червоним та ін. При розквітанні листочки-оцвітини закручуються угору, між ними звисають довгий зігнутий стовпчик та шість довгих тичинок. Плід шестигранна коробочка, яка при дозріванні розтріскується на три частини. Цвіте в червні–липні. Плодоносить у серпні. Розмножується насінням та вегетативно, утворюючи дочірні цибулинки.

Режим збереження популяцій та заходи з охорони: Потребує уваги охорона виду на Лівобережній Україні. Охороняють в багатьох природно-заповідних територіях лісової та лісостепової зони — Карпатському БЗ, ПЗ «Розточчя», «Медобори», Рівненському, ННП Шацькому, «Подільські Товтри», в багатьох заказниках. Заборонено зривання та викопування рослин, рубку лісу.
Розмноження та розведення у спеціально створених умовах: Вирощують у багатьох ботанічних садах.
Господарське та комерційне значення: Декоративне, лікувальне, медоносне.

Характеристики зозулині сльози серцелисті :
Таксономічна належність: Родина Зозулинцеві — Orchidaceae.
Природоохоронний статус виду: Вразливий.
Наукове значення: Рідкісний вид на пд. межі диз'юнктивного ареалу.
Ареал виду та його поширення в Україні: Голарктичний вид, поширений в Європі, Малій Азії, на Кавказі, в Пн. Азії та Пн. Америці. В Україні — у Карпатах (Сх. Бескиди й низькі полонини, Ґорґани, Свидовець, Чорногора, Чивчинські і Гринявські гори), Розточчі, Опіллі та на Поліссі (Словечансько-Овруцький кряж). Адм. регіони: Жт, Лв, Ів, Зк, Чц.
Чисельність та структура популяцій: Популяції малочисельні, локального характеру. У гірськососновому криволіссі займають досить великі площі, з чисельністю від 3 до 8 генеративних особин на м^2. Багаточисленні популяції з високою щільністю (до 100 особин на м^2) виявлені на Закарпатті, в їх віковій структурі переважають дорослі вегетативні особини.
Причини зміни чисельності: Антропогенні та природні чинники (суцільні рубки лісу; зміна гідрологічного режиму: вид чутливий як до осушення, так і підтоплення).
Умови місцезростання: У Карпатах поширений від верхнього лісового до субальпійського поясу, де зростає переважно в тінистих хвойних і мішаних вологих лісах з розвинутим моховим покривом, на лісових болотах, зрідка — на відкритих і напіввідкритих місцях, на ґрунтах з високою вологозабезпеченістю і поганою аерацією, переважно дуже бідних і кислих, в угрупованнях союзу Vaccinio-Piceion та Pinion mugo кл. Vaccinio-Piceetea. На Поліссі виявлено в угрупованнях союзу Dicrano-Pinion цього ж класу. Гігромезофіт.

Загальна біоморфологічна характеристика: Геофіт. Багаторічна трав'яна рослина 5–20 см заввишки з тонким повзучим кореневищем. Стебло тонке, з двома супротивними, серцеподібними листками. Квітки (5–12), дрібні, бруднувато-пурпурові, зібрані в китицю. Всі 5 листочків оцвітини (крім губи) до 2,5 мм завдовжки, довгасто-еліптичні, тупі, зовнішні — зеленкуваті, внутрішні — зовні зеленкуваті, зсередини брудно-пурпурові. Губа вдвічі довша за інші листочки оцвітини, брудно-пурпурова, довгасто-лінійна біля основи з двома ланцетними зубчиками, спереду з двома ланцетними лопатями. Зав'язь гола. Цвіте у червні–липні. Плодоносить у вересні. Розмножується переважно кореневими паростками.

Режим збереження популяцій та заходи з охорони: Занесено до Додатку II CITES. Охороняється в Карпатському БЗ, ПЗ «Ґорґани», Карпатському та «Синевир» НПП. Потребує режимів заповідності та заказного. Необхідний контроль за станом популяцій. Заборонено збирання рослин, порушення умов місцезростання.

Розмноження та розведення у спеціально створених умовах: Відомостей немає.

Господарське та комерційне значення: Декоративне.

Враховуючи велику ботанічну цінність об'єкту, пропонуємо оголосити його територію ботанічною пам'яткою природи місцевого значення «Зозулин яр» з наступними заборонами:

1. Заборона забудови.
2. Заборона суцільної та вибіркової рубки лісу.

Координатор роботи по створенню об`єктів ПЗФ Київського еколого-культурного центру, д.б.н. — Парнікоза І.Ю.

Директор Київського еколого-культурного центру, Заслужений природоохоронець України — Борейко В.Є.

Обгрунтування створення ботанічної пам'ятки природи місцевого значення «Зозулин яр»

Територія об`єкту включає квартал 26, вид. 4 Святошинського лісництва КП «Святошинського лісопаркового господарства». Святошинський район м. Києва. Загальна площа об`єкту 0,5 га. Землекористувачем є КП «Святошинське лісопаркове господарство» .

Координати:
Перша точка - 5595523.55, 286731.67
Друга точка – 5595515.81, 286756.42
Третя точка - 5595495.58, 286750.76
Четверта точка- 5595504.34, 286717.57

Ботанічна пам'ятка природи місцевого значення «Зозулин яр»

Вказаний фрагмент лісу презентує рослинні угруповання старого вільхового лісу що росте в яру та має місцеву назву «Зозулин яр». В яру є два джерела. Флора даного об`єкту налічує більше 15 видів вищих рослин.

Основним компонентом рослинності урочища є насадження вільхи .

Найвищу цінність вказаної території становить популяції двох рідкісних рослин - лілії лісової та зозулині сльози серцелисті , які

занесені до Червоної книги України. Її популяції тут налічують біля 10- 15 рослин.

Характеристики лілії лісової :

Таксономічна належність: Родина Лілійні — Liliaceae.

Природоохоронний статус виду: Неоцінений.

Наукове значення: Вид з диз'юнктивним ареалом, єдиний дикорослий вид роду Lilium L. в Україні, який скорочує своє поширення.

Ареал виду та його поширення в Україні: Євразійський вид: від Середньої, Пд. та Сх. Європи до Зх. і Сх. Сибіру (включаючи пн. частину Монголії). В Україні — в Карпатах, Закарпатті, Передкарпатті, Розточчі, Опіллі, на Поліссі, в Лісостепу. Адм. регіони: Вл, Рв, Жт, Кв, Чн, См, Лв, Ів, Тр, Зк, Чн, Хм, Вн, Чк, Пл, Хр, Од.

Чисельність та структура популяцій: Популяції містять від декількох одиниць до декількох десятків особин різного віку, які зростають групами. Інколи трапляються популяції з декількох сотень особин, зазвичай на освітлених місцях у рівнинних лісах. Місцезнаходження біля населених пунктів відчувають значний антропогенний прес, багато з них поступово зникають.

Причини зміни чисельності: Рекреаційне навантаження, збирання на букети, викопування цибулин для пересаджування та як лікарської сировини. Рослина зникає внаслідок вирубування лісів, оскільки потребує часткового затінення.

Умови місцезростання: Листяні та мішані ліси в мезотрофних умовах, насамперед, в їх освітлених місцях — на галявинах, узліссях. В Карпатах — у розріджених лісах, серед лісових та субальпійських лук — на добре зволожених місцях. Всюди трапляється спорадично. Мезофіт.

Загальна біоморфологічна характеристика: Геофіт. Багаторічна трав'яна рослина 50– 150 см заввишки. Цибулина яйцеподібної форми, черепитчаста, жовта. Стебло зелене, під суцвіттям безлисте, середні листки по 5–6 в кільцях. Суцвіття китицеподібне, квітки повислі, на довгих квітконіжках, яснопурпурові з темно-фіолетовими плямочками, ароматні, зібрані у негусту китицю. Трапляються рослини із іншим забарвленням квітів — жовто-оранжевим, червоним та ін. При розквітанні листочки-оцвітини закручуються угору, між ними звисають довгий зігнутий стовпчик та шість довгих тичинок. Плід шестигранна коробочка, яка при дозріванні розтріскується на три частини. Цвіте в червні–липні. Плодоносить у серпні.

Розмножується насінням та вегетативно, утворюючи дочірні цибулинки.

Режим збереження популяцій та заходи з охорони: Потребує уваги охорона виду на Лівобережній Україні. Охороняють в багатьох природно-заповідних територіях лісової та лісостепової зони — Карпатському БЗ, ПЗ «Розточчя», «Медобори», Рівненському, ННП Шацькому, «Подільські Товтри», в багатьох заказниках. Заборонено зривання та викопування рослин, рубку лісу.

Розмноження та розведення у спеціально створених умовах: Вирощують у багатьох ботанічних садах.

Господарське та комерційне значення: Декоративне, лікувальне, медоносне.

Характеристики зозулині сльози серцелисті :

Таксономічна належність: Родина Зозулинцеві — Orchidaceae.

Природоохоронний статус виду: Вразливий.

Наукове значення: Рідкісний вид на пд. межі диз'юнктивного ареалу.

Ареал виду та його поширення в Україні: Голарктичний вид, поширений в Європі, Малій Азії, на Кавказі, в Пн. Азії та Пн. Америці. В Україні — у Карпатах (Сх. Бескиди й низькі полонини, Ґорґани, Свидовець, Чорногора, Чивчинські і Гринявські гори), Розточчі, Опіллі та на Поліссі (Словечансько-Овруцький кряж). Адм. регіони: Жт, Лв, Ів, Зк, Чц.

Чисельність та структура популяцій: Популяції малочисельні, локального характеру. У гірськососновому криволіссі займають досить великі площі, з чисельністю від 3 до 8 генеративних особин на м^2. Багаточисленні популяції з високою щільністю (до 100 особин на м^2) виявлені на Закарпатті, в їх віковій структурі переважають дорослі вегетативні особини.

Причини зміни чисельності: Антропогенні та природні чинники (суцільні рубки лісу; зміна гідрологічного режиму: вид чутливий як до осушення, так і підтоплення).

Умови місцезростання: У Карпатах поширений від верхнього лісового до субальпійського поясу, де зростає переважно в тінистих хвойних і мішаних вологих лісах з розвинутим моховим покривом, на лісових болотах, зрідка — на відкритих і напіввідкритих місцях, на ґрунтах з високою вологозабезпеченістю і поганою аерацією, переважно дуже бідних і кислих, в угрупованнях союзу Vaccinio-

Piceion та Pinion mugo кл. Vaccinio-Piceetea. На Поліссі виявлено в угрупованнях союзу Dicrano-Pinion цього ж класу. Гігромезофіт.

Загальна біоморфологічна характеристика: Геофіт. Багаторічна трав'яна рослина 5–20 см заввишки з тонким повзучим кореневищем. Стебло тонке, з двома супротивними, серцеподібними листками. Квітки (5–12), дрібні, бруднувато-пурпурові, зібрані в китицю. Всі 5 листочків оцвітини (крім губи) до 2,5 мм завдовжки, довгасто-еліптичні, тупі, зовнішні — зеленкуваті, внутрішні — зовні зеленкуваті, зсередини брудно-пурпурові. Губа вдвічі довша за інші листочки оцвітини, брудно-пурпурова, довгасто-лінійна біля основи з двома ланцетними зубчиками, спереду з двома ланцетними лопатями. Зав'язь гола. Цвіте у червні–липні. Плодоносить у вересні. Розмножується переважно кореневими паростками.

Режим збереження популяцій та заходи з охорони: Занесено до Додатку II CITES. Охороняється в Карпатському БЗ, ПЗ «Ґорґани», Карпатському та «Синевир» НПП. Потребує режимів заповідності та заказного. Необхідний контроль за станом популяцій. Заборонено збирання рослин, порушення умов місцезростання.

Розмноження та розведення у спеціально створених умовах: Відомостей немає.

Господарське та комерційне значення: Декоративне.

Враховуючи велику ботанічну цінність об'єкту, пропонуємо оголосити його територію ботанічною пам'яткою природи місцевого значення «Зозулин яр».

Координатор роботи по створенню об`єктів ПЗФ Київського еколого-культурного центру, д.б.н. — Парнікоза І.Ю.

Директор Київського еколого-культурного центру, Заслужений природоохоронець України — Борейко В.Є.

Витяг з планово-картографічних
матеріалів лісовпорядкування 2010р.
М 1:5000
(квартал 26 виділ 4 Святошинського лісництва
КП «Святошинське лісопаркове господарство»)

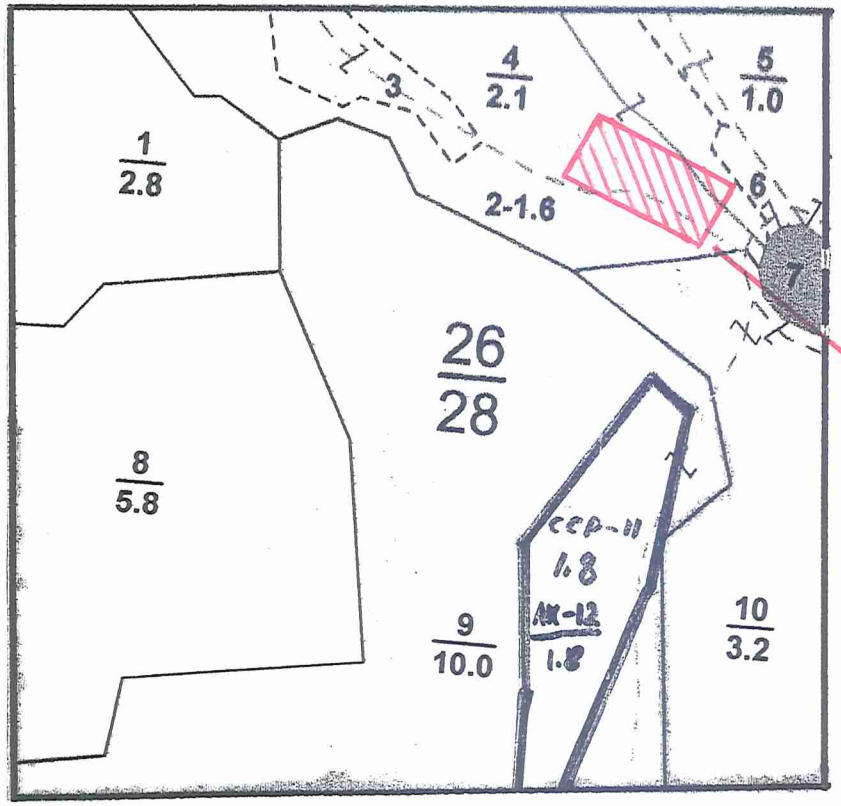

орієнтовне місце розташування популяції лілії лісової та зозулині сльози (площа до 0.5га)

УКРАЇНА

ВИКОНАВЧИЙ ОРГАН КИЇВСЬКОЇ МІСЬКОЇ РАДИ
(КИЇВСЬКА МІСЬКА ДЕРЖАВНА АДМІНІСТРАЦІЯ)

УПРАВЛІННЯ ЕКОЛОГІЇ ТА ПРИРОДНИХ РЕСУРСІВ

вул. Турівська, 28, м. Київ, 04080, приймальня (044) 366-64-10, (044) 366-64-11, e-mail: ecodep@kmda.gov.ua
Контактний центр міста (044) 15 51 Код ЄДРПОУ 41819431

13.10.2020 – 0774525

Київський еколого-культурний центр
вул. Райдужна, 31-48.
м. Київ, 02218

В Управлінні екології та природних ресурсів опрацьовано клопотання Київського еколого-культурного центру від 25.09.2020 № 182 щодо створення ботанічної пам'ятки природи місцевого значення «Зозулин яр» та повідомляємо.

Управління екології та природних ресурсів виконавчого органу Київської міської ради (Київської міської державної адміністрації) схвалює зазначене клопотання за умови дотримання вимог земельного законодавства та положень ст.ст. 52-53 Закону України «Про природно-заповідний фонд України».

Виконувач обов'язків начальника Олександр САВЧЕНКО

Аріна Алексеєва 366 64 17

ВИКОНАВЧИЙ ОРГАН КИЇВСЬКОЇ МІСЬКОЇ РАДИ
(КИЇВСЬКА МІСЬКА ДЕРЖАВНА АДМІНІСТРАЦІЯ)
КОМУНАЛЬНЕ ПІДПРИЄМСТВО
«СВЯТОШИНСЬКЕ ЛІСОПАРКОВЕ ГОСПОДАРСТВО»
вул. Святошинська, 24, м.Київ, 03115 тел. (044) 452-63-40
E-mail:info@slpg.city Код ЄДРПОУ 03359687

«16» 10 2020р. № 047/239-885

"Благодійний Фонд Дніпровського району м. Києва "КИЇВСЬКИЙ ЕКОЛОГО-КУЛЬТУРНИЙ ЦЕНТР"
02218, м.Київ, вул.Райдужна, 31, кв. 48

Комунальним підприємством «Святошинське лісопаркове господарство» уважно розглянуто та опрацьовано Ваш лист №147 від 4.9.2020р. щодо створення ботанічної пам'ятки природи місцевого значення «Зозулин яр» площею 0,5 га в кварталі 26 виділ 4 Святошинського лісництва.

За результатами розгляду повідомляємо, що Комунальне підприємство «Святошинське лісопаркове господарство» не заперечує проти створення ботанічної пам'ятки природи місцевого значення «Зозулин яр» площею 0,5га в кварталі 26 виділ 4 Святошинського лісництва в місці розповсюдження рослин, занесених до Червоної книги України – лілії лісової та зозулині сльози серцелисті.

Т.В.О. ДИРЕКТОРА **Сергій ДАНИЛЕЙКО**

Вик.
Крутько А.М.
т. 452-63-40

08/231-3512/ПР
23.09.2021

13

КИЇВСЬКАМІСЬКАРАДА

II СЕСІЯ IX СКЛИКАННЯ

РІШЕННЯ

ПРОЕКТ

_____№_____

Про оголошення природного об'єкту ботанічною пам'яткою природи місцевого значення « Броварська пуща»

Відповідно до пункту 37 частини першої статті 26 Закону України «Про місцеве самоврядування в Україні», пункту «і» частини першої статті 15 Закону України «Про охорону навколишнього природного середовища», статті 27 та статей 51 – 53 Закону України «Про природно-заповідний фонд України», розглянувши клопотання Благодійної організації «Благодійний фонд Дніпровського району м. Києва «Київський еколого-культурний центр» від 30 грудня 2020 року №314, з метою збереження та відтворення цінних природних комплексів, генофонду рослинного та тваринного світу, Київська міська рада

ВИРІШИЛА:

1. Оголосити природний об'єкт ботанічною пам'яткою природи місцевого значення «Броварська пуща» без вилучення у землекористувача згідно з додатком.
2. Комунальне підприємство «Дарницьке лісопаркове господарство» забезпечити охорону зазначеного об'єкта у додатку з оформленням охоронного зобов'язання щодо забезпечення режиму охорони та його збереження.
3. Контроль за виконанням цього рішення покласти на постійну комісію Київської міської ради з питань екологічної політики.

Київський міський голова **Віталій КЛИЧКО**

ПОДАННЯ:

Депутат Київської міської ради Олеся ПИНЗЕНИК

ПОГОДЖЕНО:

Постійна комісія Київської міської ради з питань екологічної політики

Голова Денис МОСКАЛЬ

Секретар Євгенія КУЛЕБА

Постійна комісія Київської міської ради з питань архітектури, містобудування та земельних відносин

Голова Михайло ТЕРЕНТЬЄВ

Секретар Юрій ФЕДОРЕНКО

Начальник управління правового забезпечення діяльності Київської міської ради Валентина ПОЛОЖИШНИК

Додаток
до рішення Київської міської ради
від_____№_____

Природний об'єкт, який оголошується ботанічною пам'яткою природи місцевого значення « Броварська пуща»

№	Назва	Місце розташування	Користувач природних об'єктів	Коротка характеристика об'єкта
1	Броварська пуща	Місто Київ, на території Броварського лісництва Комунального підприємства «Дарницьке лісопаркове господарство» квартал 40	Комунальне підприємство «Дарницьке лісопаркове господарство»	Фрагмент лісу

Київський міський голова **Віталій КЛИЧКО**

ПОЯСНЮВАЛЬНА ЗАПИСКА
до проекту рішення Київської міської ради
«Про оголошення природного об'єкту
ботанічною пам'яткою природи місцевого значення «Броварська пуща»

1. Обґрунтування необхідності прийняття рішення

Запропонований проект рішення передбачає оголосити ботанічною пам'яткою природи місцевого значення територію Броварського лісництва КП «Дарницьке лісопаркове господарство» орієнтовною площею 0,8 га. Прийняття даного рішення дозволить забезпечити сприятливі умови для збереження цінних історичних екземплярів рослинного світу столиці.

Вказаний фрагмент лісу презентує рослинні угруповання соснового лісу, змішаного та подекуди листяного лісу. Флора даного обєкту налічує більше шістдесяти видів рослин.

Основним компонентом рослинності урочища є насадження сосни. В трав"яному покриві панує типово-бореальна флора: дрік фарбувальний, вероніка лісова, смовдь гірська, молочай кіпарисовий.

Найвищу цінність вказаної території становлять великі популяції двох рідкісних першоцвітів: сону широколистого, що охороняється згідно Додатку 1 до Бернської конвенції та Рішенням Київради №219/940 на території міста Києва та сону чорніючого , яких занесено до Червоної книги України. Обидва види зростають на сонячних узліссях , але найбільша чисельність та щільність на пісках лісових насаджень. Їх популяції на даній території налічують біля 80 великих кущів.

Не вивченим є урочища нижніх рослин, це водорості, гриби та мох.

Птахи представлені величезним різноманіттям. Серед горобинних тут зустрічаються синиця болотяна та гірська. З ссавців зустрічаються косуля та їжак.

Враховуючи велику ботанічну цінність об'єкту , пропоную оголосити його територію ботанічною пам'яткою природи місцевого значення «Броварська пуща».

Проект оголошення природного об'єкту ботанічною пам'яткою природи місцевого значення розроблено науковцями Благодійної організації «Благодійний фонд Дніпровського району м. Києва «Київський еколого-культурний центр»,в якому зокрема визначено основні заходи зі збереження ботанічного об'єкту, який береться під охорону.

2. **Мета і завдання прийняття рішення**

Проект рішення розроблений з метою збереження ботанічного різноманіття та збереження цінних історичних екземплярів рослинного світу столиці України.

3. **Загальні характеристики і основні положення рішення**

Проектом передбачається оголошення ботанічною пам'яткою природи місцевого значення «Броварська пуща», площею 0,8 га, на території Комунального підприємства «Дарницьке лісопаркове господарство» в межах території Броварського лісництва.

4. **Стан нормативно-правової бази у даній сфері правового регулювання**

Дана сфера правовідносин регулюється Законом України «Про місцеве самоврядування», Законом України «Про охорону навколишнього природного середовища», Законом України «Про природно-заповідний фонд України».

5. **Фінансово-економічне обґрунтування**

Реалізація проекту рішення не потребує залучення коштів з бюджету міста.

6. **Громадське обговорення**

Проект рішення не потребує громадського обговорення.

7. **Прогноз соціально-економічних та інших наслідків прийняття рішення**

Прийняття цього рішення сприятиме збереженню ботанічного різноманіття та цінних історичних екземплярів рослинного світу, сприятиме оздоровленню довкілля , поліпшенню екологічного і санітарного стану столиці України, матиме високе естетичне та біологічне значення.

8. **Суб'єкт подання та доповідач**

Суб'єктом подання проекту рішення та доповідачем на пленарному засідання є депутат Київської міської ради IX скликання Олеся Пинзеник.

Депутат Київської міської ради Олеся ПИНЗЕНИК

Київський еколого-культурний центр
Kiev ecological & cultural center

02218, Україна, Київ, вул. Райдужна, 31-48
т (073) 073-16-73, E-mail:kekz-office@ukr.net **Наш рахунок АТ Ощадбанк м. Київ, МФО 322669, код ЗКПО 24363925 , UA393226690000026006300839053**

№ 314 30 .12.2020 р. р.

Депутату Київської міської ради О. Пинзеник

Шановна п. Олеся!

Просимо створити ботанічну пам, ятку природи місцевого значення « Броварська пуща» на площі 0,8 га в кв. 40 на території Броварського лісництва КП « Дарницьке лісопаркове господарство». Тут виявлено рослини, які занесени до Червоної книги України- сон розкритий та сон чорніючий

Наукове обгрунтування, проект створення, схема та погодження землекористувача додаються.

З повагою, Заслужений природоохоронець України , директор КЕКЦ Вл.Борейко

Додатк 1 до листа
від 06.05. 2020 № 188

ВИТЯГ

з матеріалів лісовпорядкування 2009 року
(Броварське лісництво, квартал №40)
Масштаб 1:5000

- території погоджені для створення ботанічної памятки природи місцевого значення "Броварська пуща"

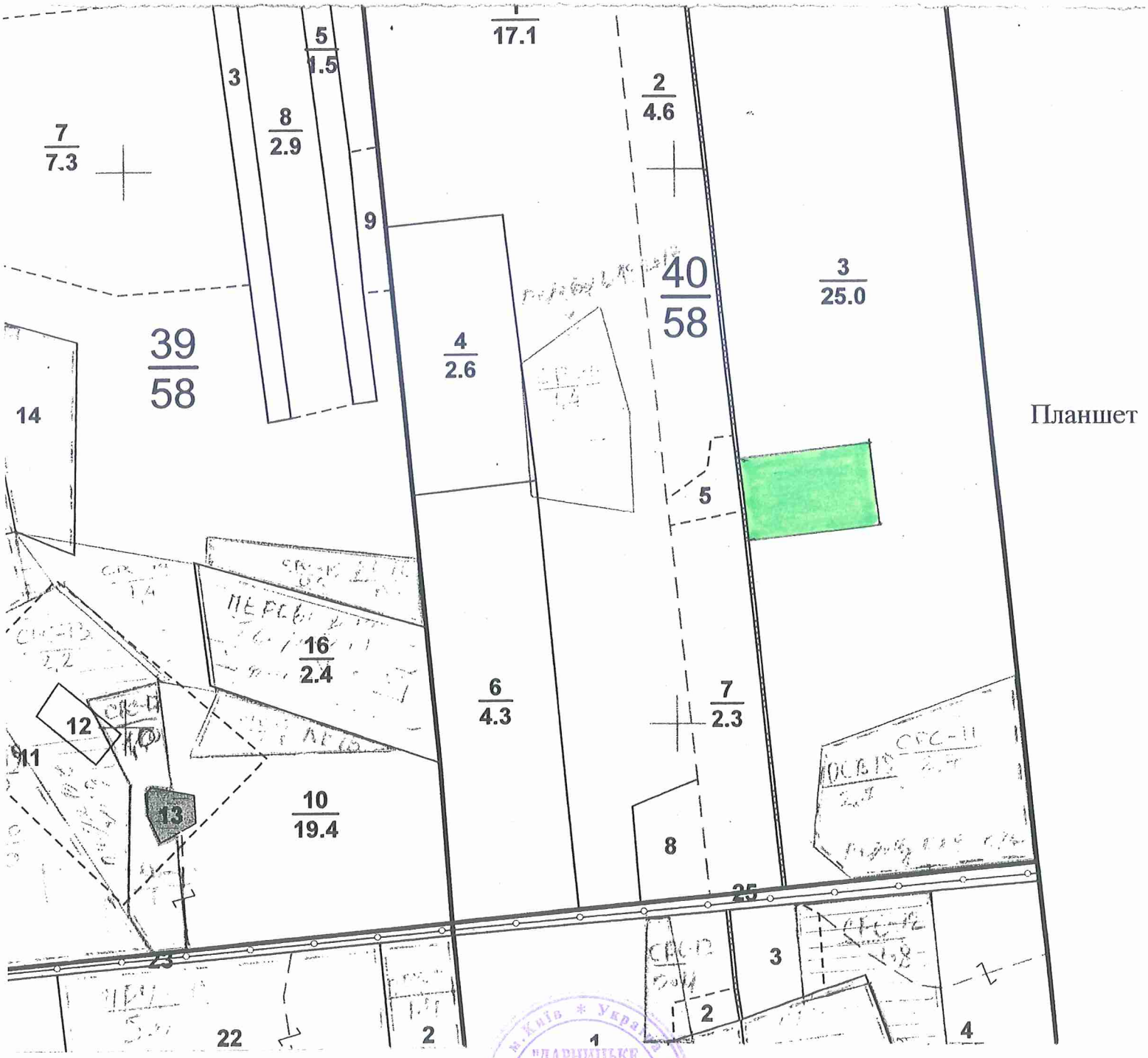

Планшет

В.о. директора
КП "Дарницьке ЛПГ" **М. Явний**

"ДАРНИЦЬКЕ ЛІСОПАРКОВЕ ГОСПОДАРСТВО"
Ідентифікаційний код 8733635

Проект створення ботанічної пам, ятки природи місцевого значення «Броварська пуща »

Територія об`єкту включає квартал 40 Броварського лісництва Дарницького лісопаркового господарства . Загальна площа об`єкту 0,8 га.
Землекористувачем є Дарницьке лісопаркове господарство.

Рельєф плоский слабкохвилястий, на піщаних материнських породах сформувалися підзолисті ґрунти.

Вказаний фрагмент лісу презентує рослинні угруповання соснового, змішаного та подекуди листяного лісу, насичені великим флористичним різноманіттям. Флора даного об`єкту налічує більше 60 видів вищих рослин.

Основним компонентом рослинності урочища є насадженя сосни . В трав'яному покриві панує типово-бореальна флора: дрік фарбувальний, вероніка лісова, смовдь гірська, молочай кіпарисовидний.

Найвищу цінність вказаної території становлять великі популяції двох рідкісних першоцвітів: сону широколистого, що охороняється згідно Додатку І до Бернської конвенції та Рішенням Київради № 219/940 на території м. Києва, а також цю квітку занесено до Червоної книги України, та сону чорніючого, що занесено до Червоної книги України. Обидва види зростають на сонячних галісях, але найбільшу чисельність та щільність має локалітет на пісках лісових насаджень . Їх популяції тут налічують біля 80 великих кущів, домінують великі генеративні кущі, а в сну чорніючого спостерігається навіть насіннєве поновлення виду.

Дуже великим і погано вивченим є різноманіття нижчих рослин урочища: водоростей, грибів, лишайників та мохів.

Птахи представлені величезним різноманіттям. Серед горобиних, зокрема тут зустрічаються синиці болотяна та гірська. З ссавців зустрічаються козуля та іжак.

Враховуючи велику ботанічну цінність об'єкту, пропонуємо оголосити його територію ботанічною пам,яткою природи місцевого значення " Броварська пуща " з наступними заборонами:

1. Заборона забудови.
2. Заборона суцільної рубки лісу.

Координатор роботи по створенню [illegible] ПЗФ Київського еколого-культурного центру, д.б.н. Парнікоза І.Ю

Директор Київського еколого-культурного центру, Заслужений природоохоронець України Борейко В.Є.

Обгрунтування створення ботанічної пам, ятки природи місцевого значення «Броварська пуща »

Територія об`єкту включає квартал 40 Броварського лісництва Дарницького лісопаркового господарства . Загальна площа об`єкту 0,8 га.

Землекористувачем є Дарницьке лісопаркове господарство.

Рельєф плоский слабкохвилястий, на піщаних материнських породах сформувалися підзолисті ґрунти.

Вказаний фрагмент лісу презентує рослинні угруповання соснового, змішаного та подекуди листяного лісу, насичені великим флористичним різноманіттям. Флора даного об`єкту налічує більше 60 видів вищих рослин.

Основним компонентом рослинності урочища є насадженя сосни . В трав'яному покриві панує типово-бореальна флора: дрік фарбувальний, вероніка лісова, смовдь гірська, молочай кіпарисовидний.

Найвищу цінність вказаної території становлять великі популяції двох рідкісних першоцвітів: сону широколистого, що охороняється згідно Додатку І до Бернської конвенції та Рішенням Київради № 219/940 на території м. Києва, а також цю квітку занесено до Червоної книги України, та сону чорніючого, що занесено до Червоної книги України. Обидва види зростають на сонячних узліссях, але найбільшу чисельність та щільність має локалітет на пісках лісових насаджень . Їх популяції тут налічують біля 80 великих кущів, домінують великі генеративні кущі, а в сну чорніючого спостерігається навіть насіннєве поновлення виду.

Дуже великим і погано вивченим є різноманіття нижчих рослин урочища: водоростей, грибів, лишайників та мохів.

Птахи представлені величезним різноманіттям. Серед горобиних, зокрема тут зустрічаються синиці болотяна та гірська. З ссавців зустрічаються козуля та іжак.

Враховуючи велику ботанічну цінність об'єкту, пропонуємо оголосити його територію ботанічною пам,яткою природи місцевого значення " Броварська пуща ".

Координатор роботи по створенню об`єктів ПЗФ Київського еколого-культурного центру, д.б.н. Парнікоза І.Ю.

Директор Київського еколого-культурного центру, Заслужений природоохоронець України Борейко В.Є.

УКРАЇНА

ВИКОНАВЧИЙ ОРГАН КИЇВСЬКОЇ МІСЬКОЇ РАДИ
(КИЇВСЬКА МІСЬКА ДЕРЖАВНА АДМІНІСТРАЦІЯ)

УПРАВЛІННЯ ЕКОЛОГІЇ ТА ПРИРОДНИХ РЕСУРСІВ

вул. Турівська, 28, м. Київ, 04080, приймальня (044) 366-64-10, (044) 366-64-11, e-mail: ecodep@kmda.gov.ua
Контактний центр міста (044) 15 51 Код ЄДРПОУ 41819431

Депутатові Київської міської ради
О. ПИНЗЕНИК

Шановна Олесю Олександрівно!

В Управлінні екології та природних ресурсів виконавчого органу Київської міської ради (Київської міської державної адміністрації) опрацьовано Ваше клопотання від 16.06.2020 № 08/279/08/051-1228 щодо можливості створення природного об'єкту ботанічною комплексною пам'яткою природи місцевого значення «Броварська пуща» та повідомляємо.

Управління екології та природних ресурсів виконавчого органу Київської міської ради (Київської міської державної адміністрації) схвалює зазначене клопотання за умови дотримання вимог земельного законодавства та положень ст.ст. 52-53 Закону України «Про природно-заповідний фонд України».

З повагою

Виконувач обов'язків начальника Олександр САВЧЕНКО

Вих. 077-3803 від 13.07.20р.
ЕЦП Савченко О.О.

Аріна Алексеєва 366 64 17

КИЇВСЬКА МІСЬКА ДЕРЖАВНА АДМІНІСТРАЦІЯ

КОМУНАЛЬНЕ ПІДПРИЄМСТВО
«ДАРНИЦЬКЕ ЛІСОПАРКОВЕ ГОСПОДАРСТВО»

вул. Опришківська,35, м. Київ, 02092 тел.(044) 592-10-69
E-mail: lesparkdar@ukr.net Код ЄДРПОУ 03359635

06.05.2020 N 188

на N_____ від_____

Київський
еколого-культурний центр

02218, м. Київ, вул. Райдужна, 31-48

Комунальне підприємство «Дарницьке лісопаркове господарство», розглянувши Ваше звернення від 24.04.2020 № 62 щодо надання погодження на створення ботанічної пам'ятки природи місцевого значення «Броварська пуща» в лісовому кварталі №40 Броварського лісництва загальною орієнтовною площею 0,8 га, інформує про наступне.

Ми всіляко підтримуємо будь-які реальні зусилля та заходи, що спрямовані на збереження та охорону природних комплексів та здійснюємо в цьому напрямку реальну діяльність та роботу.

Провівши обстеження вказаних територій, виконавши відповідні геодезичні вимірювання встановлено, що територія належить до виділу 3 лісового кварталу №40 Броварського лісництва.

Всебічно опрацювавши інформацію та відомості стосовно лісівничих, ботанічних, ландшафтних та інших ознак вказаних територій, їх природоохоронну цінність, КП «Дарницьке ЛПГ» вважає за доцільне та погоджує створення ботанічної пам'ятки природи місцевого значення «Броварська пуща» у виділі 3 лісового кварталу №40 Броварського лісництва загальною орієнтовною площею 0,8 га за умови забезпечення розроблення відповідної документації згідно вимог Методичних рекомендацій щодо розроблення проектів створення природних територій та об'єктів природно-заповідного фонду України, затверджених наказом Міністерства екології та природних ресурсів України від 21.08.2018 №306, дотримання вимог природоохоронного законодавства.

Запрошуємо приймати участь в природоохоронних заходах, які проводяться на балансових територіях нашого підприємства, зокрема і щодо утримання територій та об'єктів природно-заповідного фонду.

Надаємо інформацію з матеріалів лісовпорядкування із зазначенням територій, які погоджуються для створення ботанічної пам'ятки природи місцевого значення «Броварська пуща» в лісовому кварталі №40 Броварського лісництва загальною орієнтовною площею 0,8 га.

Додаток: Витяг з матеріалів лісовпорядкування 2009 року Броварського лісництва із зазначення території обєкта – на 1 арк.

З повагою,
В.о. директора М. Явний

"ДАРНИЦЬКЕ ЛІСОПАРКОВЕ ГОСПОДАРСТВО" м.Київ Україна Ідентифікаційний код 03359635

08/231-3541/пр
27.09.2021

14

КИЇВСЬКАМІСЬКАРАДА

II СЕСІЯ IX СКЛИКАННЯ

РІШЕННЯ

_____№_____ ПРОЕКТ

Про оголошення природного об'єкту ботанічною пам'яткою природи місцевого значення « Сонячна»

Відповідно до пункту 37 частини першої статті 26 Закону України «Про місцеве самоврядування в Україні», пункту «і» частини першої статті 15 Закону України «Про охорону навколишнього природного середовища», статті 27 та статей 51 – 53 Закону України «Про природно-заповідний фонд України», розглянувши клопотання Благодійної організації «Благодійний фонд Дніпровського району м. Києва «Київський еколого-культурний центр» від 30 грудня 2020 року №316, з метою збереження та відтворення цінних природних комплексів, генофонду рослинного та тваринного світу, Київська міська рада

ВИРІШИЛА:

1. Оголосити природний об'єкт ботанічною пам'яткою природи місцевого значення «Сонячна» без вилучення у землекористувача згідно з додатком.
2. Комунальне підприємство «Дарницьке лісопаркове господарство» забезпечити охорону зазначеного об'єкта у додатку з оформленням охоронного зобов'язання щодо забезпечення режиму охорони та його збереження.
3. Контроль за виконанням цього рішення покласти на постійну комісію Київської міської ради з питань екологічної політики.

Київський міський голова **Віталій КЛИЧКО**

ПОДАННЯ:

Депутат Київської міської ради Олеся ПИНЗЕНИК

ПОГОДЖЕНО:

Постійна комісія Київської міської ради з питань екологічної політики

Голова Денис МОСКАЛЬ

Секретар Євгенія КУЛЕБА

Постійна комісія Київської міської ради з питань архітектури, містобудування та земельних відносин

Голова Михайло ТЕРЕНТЬЄВ

Секретар Юрій ФЕДОРЕНКО

Начальник управління правового забезпечення діяльності Київської міської ради Валентина ПОЛОЖИШНИК

ПОЯСНЮВАЛЬНА ЗАПИСКА
до проекту рішення Київської міської ради
«Про оголошення природного об'єкту
ботанічною пам'яткою природи місцевого значення «Сонячна»

1. Обґрунтування необхідності прийняття рішення

Запропонований проект рішення передбачає оголосити ботанічною пам'яткою природи місцевого значення територію Білодібровного лісництва КП «Дарницьке лісопаркове господарство» орієнтовною площею 0,1 га. Прийняття даного рішення дозволить забезпечити сприятливі умови для збереження цінних історичних екземплярів рослинного світу столиці.

Вказаний фрагмент лісу презентує рослинні угруповання старого соснового лісу, насичені великим флористичним різноманіттям. Флора даного об"єкту налічує більше сорока видів рослин.

Основним компонентом рослинності урочища є насадження сосни віком сто та більше років.

Найвищу цінність вказаної території становлять великі популяції двох рідкісних першоцвітів: сону широколистого, що охороняється згідно Додатку 1 до Бернської конвенції та Рішенням Київради №219/940 на території міста Києва та сону чорніючого , яких занесено до Червоної книги України. Обидва види зростають на сонячних узліссях , але найбільша чисельність та щільність на пісках лісових насаджень. Їх популяції на даній території налічують біля 100 великих кущів, домінують великі генеративні кущі, а сну чорніючого спостерігається навіть насіннєве поповнення виду.

Враховуючи велику ботанічну цінність об'єкту , пропоную оголосити його територію ботанічною пам'яткою природи місцевого значення «Сонячна».

Проект оголошення природного об'єкту ботанічною пам'яткою природи місцевого значення розроблено науковцями Благодійної організації «Благодійний фонд Дніпровського району м. Києва «Київський еколого-культурний центр»,в якому зокрема визначено основні заходи зі збереження ботанічного об'єкту, який береться під охорону.

2. Мета і завдання прийняття рішення

Проект рішення розроблений з метою збереження ботанічного різноманіття та збереження цінних історичних екземплярів рослинного світу столиці України.

3. Загальні характеристики і основні положення рішення

Проектом передбачається оголошення ботанічною пам'яткою місцевого значення «Сонячна», площею 0,1 га, на території Комунального підприємства

«Дарницьке лісопаркове господарство» в межах території Білодібровного лісництва, без вилучення у землекористувача.

4. **Стан нормативно-правової бази у даній сфері правового регулювання**

Дана сфера правовідносин регулюється Законом України «Про місцеве самоврядування», Законом України «Про охорону навколишнього природного середовища», Законом України «Про природно-заповідний фонд України».

5. **Фінансово-економічне обґрунтування**

Реалізація проекту рішення не потребує залучення коштів з бюджету міста.

6. **Громадське обговорення**

Проект рішення не потребує громадського обговорення.

7. **Прогноз соціально-економічних та інших наслідків прийняття рішення**

Прийняття цього рішення сприятиме збереженню ботанічного різноманіття та цінних історичних екземплярів рослинного світу, сприятиме оздоровленню довкілля , поліпшенню екологічного і санітарного стану столиці, матиме високе естетичне та біологічне значення.

8. **Суб'єкт подання та доповідач**

Суб'єктом подання проекту рішення та доповідачем на пленарному засідання є депутат Київської міської ради IX скликання Олеся Пинзеник.

Депутат Київської міської ради Олеся ПИНЗЕНИК

Додаток
до рішення Київської міської ради
від_____№_____

Природний об'єкт, який оголошується ботанічною пам'яткою природи місцевого значення « Сонячна»

№	Назва	Місце розташування	Користувач природних об'єктів	Коротка характеристика об'єкта
1	Сонячна	Місто Київ, на території Білодібровного лісництва Комунального підприємства «Дарницьке лісопаркове господарство» квартал 36, вид.1	Комунальне підприємство «Дарницьке лісопаркове господарство»	Фрагмент лісу

Київський міський голова **Віталій КЛИЧКО**

Київський еколого-культурний центр
Kiev ecological & cultural center

02218, Україна, Київ, вул. Райдужна, 31-48
т (073) 073-16-73, E-mail:kekz-office@ukr.net **Наш рахунок АТ Ощадбанк м. Київ, МФО 322669, код ЗКПО 24363925 , UA393226690000026006300839053**

№ 316 30 .12.2020 р. р.

Депутату Київської міської ради О. Пинзеник

Шановна п. Олеся!

Просимо створити ботанічну пам, ятку природи місцевого значення « Сонячна » на площі 0,1 га в кв. 36 , вид.1 Білодібровного лісництва КП « Дарницьке лісопаркове господарство ». Тут виявлено рослини, які занесено до Червоної книги України- сон розкритий та сон чорніючий.

Наукове обгрунтування, проект створення, схема та погодження землекористувача додаються.

З повагою, Заслужений природоохоронець України , директор КЕКЦ Вл.Борейко

Обгрунтування створення ботанічної пам, ятки природи місцевого значення «Сонячна »

Територія об,єкту включає кв. 36, вид. 1 Білодібровного лісництва КП « Дарницьке лісопаркове господарство». Загальна площа об,єкту 0,1 га.

Землекористувачем є КП « Дарницьке лісопаркове господарство».

Вказаний фрагмент лісу презентує рослинні угруповання старого соснового лісу, насичені великим флористичним різноманіттям. Флора даного об`єкту налічує більше 40 видів вищих рослин.

Основним компонентом рослинності урочища є насадження сосни віком 100 та більше років.

Найвищу цінність вказаної території становлять великі популяції двох рідкісних першоцвітів: сону широколистого, що охороняється згідно Додатку I до Бернської конвенції та Рішенням Київради № 219/940 на території м. Києва, а також цю квітку занесено до Червоної книги України, та сону чорніючого, що занесено до Червоної книги України. Обидва види зростають на сонячних узліссях, але найбільшу чисельність та щільність має локалітет на пісках лісових насаджень Їх популяції тут налічують біля 100 великих кущів, домінують великі генеративні кущі, а в сну чорніючого спостерігається навіть насіннєве поновлення виду.

Характеристика сна розкритого:

Сон розкритий Pulsatilla patens (L.) Mill. s.l. (Anemone patens L., P. latifolia Rupr.; incl. P. kioviensis Wissjul., P. wolfgangiana (Besser) Rupr.)

Таксономічна належність: Родина Жовтецеві — Ranunculaceae.

Природоохоронний статус виду: Неоцінений.

Наукове значення: Вразливий європейський вид близько пд. межі ареалу.

Ареал виду та його поширення в Україні: Середня та Сх. Європа, Скандинавія (до 64° пн. ш.), пд. Зх. Сибіру. В Україні поширений на Поліссі, у Лісостепу, Пн. Степу. Адм. регіони: Рв, Жт, Чц, Кв, Чн, См, Лв, Ів, Тр, Хм, Вн, Чк, Пл, Хр, Дц, Лг, Од, Мк.

Чисельність та структура популяцій: Популяції різної чисельності й структури: від багаточисельних, повночленних, процвітаючих, до згасаючих, представлених переважно малочисельними генеративними особинами. В оптимальних умовах добре поновлюється завдяки високій насіннєвій продуктивності.

Причини зміни чисельності: Знищення степових та лучно-степових екотопів, надмірне випасання худоби, часте випалювання травостою, а також масове викопування генеративних особин для озеленення.

Умови місцезростання: У зх. р-нах і Лісостепу — лучні степи, остепнені луки на чорноземах або рендзинах (кл. Festuco-Brometea); на пд. Полісся — соснові, дубово-соснові ліси (кл. Pulsatillo-Pinetea, Vaccinio-Piceetea), лісові галявини, узлісся, зруби, на дерново-підзолистих ґрунтах (кл. Festucetea vaginatae, Trifolio-Geranietea, SedoScleranthetea). Ксеромезофіт.

Загальна біоморфологічна характеристика: Гемікриптофіт. Багаторічна трав'яна рослина, 7–15 (45) см заввишки, кореневище вертикальне; стебла прямостоячі, вкриті густими відстовбурченими

м'якими волосками; прикореневі листки на негусто волосистих черешках, в обрисі округлосерцеподібні, тричі розсічені, з ромбічними глибоко двічі-тричі роздільними сегментами й зубчастими дольками з гострими пластинками, з'являються після цвітіння; стеблові листки, які утворюють покривало, сильно волосисті. Квітконоси прямі; оцвітина 3–4 см завдовжки, вузькояйцеподібна, синьо-фіолетова, зовні волосиста; плодики довгасті, разом зі стовпчиками до 4–6 см завдовжки, сильно волосисті. Цвіте у квітні–травні, плодоносить у травні–червні. Розмножується насінням.

Режим збереження популяцій та заходи з охорони: Охороняють в ПЗ «Медобори», НПП «Подільські Товтри », «Деснянсько-Старогутському» НПП, Міжріченському, «Дністровський каньйон» РЛП, численних заказниках і пам'ятках природи. Заборонено збирання рослин, заготівлю для пересаджування, порушення умов виростання (неконтрольовану рекреацію та випасання худоби).

Розмноження та розведення у спеціально створених умовах: Вирощують у ботанічних садах України.

Господарське та комерційне значення: Декоративне, лікарське.

Характеристика сна чорніючого :

Сон лучний (сон чорніючий, сон богемський) Pulsatilla pratensis (L.) Mill. s.l. (incl. P. bohemica (Skalický) Tzvelev = P. pratensis (L.) Mill. subsp. bohemica Skalický; P. dacica (Rummelsp.) Tzvelev; P. donetzica Kotov; P. nigricans auct. non Stöerck, nom. illeg.; P. ucranica (Ugr.) Wissjul.)

Таксономічна належність: Родина Жовтецеві — Ranunculaceae.

Природоохоронний статус виду: Неоцінений.

Наукове значення: Центральноєвропейський поліморфний вид на пд. межі ареалу. У межах цього видового комплексу виділяють численні сегрегатні види та внутрішньовидові таксони.

Ареал виду та його поширення в Україні: Балкани, Середня та Сх. Європа (зх.). В Україні — більша частина територій в лісовій, а також в лісостеповій та степовій (спорадично) зонах, крім крайніх зх. р-нів і Криму. Адм. регіони: Вл, Рв, Жт, Кв, Чн, См, Лв, Ів, Тр, Чц, Хм, Вн, Чк, Кд, Дн, Пл, Хр, Дц, Лг, Од, Мк, Хс.

Чисельність та структура популяцій: Популяції чисельні, але їх кількість в останній час зменшується.

Причини зміни чисельності: Терасування схилів при лісорозведенні, розорювання лучних степів, випасання, зривання квітів на букети, випалювання трави, витоптування.

Умови місцезростання: Кислі та лужні піщані, силікатні ґрунти, крейдяні та вапнякові відслонення, нерідко з виходами гранітів у соснових лісах, на узліссях, лучно-степових трав'яних схилах. Угруповання кл. Festucetea vaginatae, Festuco-Brometea, Vaccinio Piceetea (Pulsatillo-Pinetea). Мезоксерофіт.

Загальна біоморфологічна характеристика: Гемікриптофіт. Багаторічна трав'яна рослина 10–40 см заввишки з товстим, кореневищем і прямостоячим, одноквітковим, густо-м'яковолосистим, напіврозетковим стеблом. Листки тричі пірчасторозсічені, опушені, прикореневі довгочерешкові, з'являються до цвітіння або під час цвітіння; верхні листки (3) зростаються основами в дзвоникоподібну обгортку (покривало) з лінійними, м'яко-волосистими частками. Квітка поникла, вузька дзвоникоподібна, 2–4 см в діаметрі, з 6 яйцеподібних або широко-яйцеподібних, темно-фіолетових, зовні пухнастих листочків оцвітини. Цвіте у квітні–травні; плодоносить у червні. Плодики волосисті. Розмножується насінням.

Режим збереження популяцій та заходи з охорони: Охороняють у НПП «Подільські Товтри», «Святі гори», в ПЗ: Канівському, Українському степовому, Луганському, Чорноморському БЗ, РЛП: «Міжрічинському» та «Гранітно-Степове Побужжя», та інших об'єктах ПЗФ. Заборонено зривання рослин, випалювання сухої трави, порушення умов місцезростання.

Розмноження та розведення у спеціально створених умовах: Культивують в ботанічних садах: Донецькому НАН України, Криворізькому НАН України, Дніпропетровського та Одеського ун-тів, дендропарку БЗ «Асканія Нова».

Господарське та комерційне значення: Декоративне, лікарське, отруйне.

Враховуючи велику ботанічну цінність об'єкту, пропонуємо оголосити його територію ботанічною пам,яткою природи місцевого значення " Сонячна " з наступними заборонами:

1. Заборона забудови.
2. Заборона суцільної рубки лісу.

Координатор роботи по створенню об`єктів ПЗФ Київського еколого-культурного центру, д.б.н. Парнікоза І.Ю.

Директор Київського еколого-культурного центру, Заслужений природоохоронець України Борейко В.Є.

Проект створення ботанічної пам, ятки природи місцевого значення «Сонячна »

Територія об,єкту включає кв. 36, вид. 1 Білодібровного лісництва КП « Дарницьке лісопаркове господарство». Загальна площа об,єкту 0,1 га.

Землекористувачем є КП « Дарницьке лісопаркове господарство».

Вказаний фрагмент лісу презентує рослинні угруповання старого соснового лісу, насичені великим флористичним різноманіттям. Флора даного об`єкту налічує більше 40 видів вищих рослин.

Основним компонентом рослинності урочища є насадження сосни віком 100 та більше років.

Найвищу цінність вказаної території становлять великі популяції двох рідкісних першоцвітів: сону широколистого, що охороняється згідно Додатку І до Бернської конвенції та Рішенням Київради № 219/940 на території м. Києва, а також цю квітку занесено до Червоної книги України, та сону чорніючого, що занесено до Червоної книги України. Обидва види зростають на сонячних узліссях, але найбільшу чисельність та щільність має локалітет на пісках лісових насаджень Їх популяції тут налічують біля 100 великих кущів, домінують великі генеративні кущі, а в сну чорніючого спостерігається навіть насіннєве поновлення виду.

Характеристика сна розкритого:

Сон розкритий Pulsatilla patens (L.) Mill. s.l. (Anemone patens L., P. latifolia Rupr.; incl. P. kioviensis Wissjul., P. wolfgangiana (Besser) Rupr.)

Таксономічна належність: Родина Жовтецеві — Ranunculaceae.

Природоохоронний статус виду: Неоцінений.

Наукове значення: Вразливий європейський вид близько пд. межі ареалу.

Ареал виду та його поширення в Україні: Середня та Сх. Європа, Скандинавія (до 64° пн. ш.), пд. Зх. Сибіру. В Україні поширений на Поліссі, у Лісостепу, Пн. Степу. Адм. регіони: Рв, Жт, Чц, Кв, Чн, См, Лв, Ів, Тр, Хм, Вн, Чк, Пл, Хр, Дц, Лг, Од, Мк.

Чисельність та структура популяцій: Популяції різної чисельності й структури: від багаточисельних, повночленних, процвітаючих, до згасаючих, представлених переважно малочисельними генеративними особинами. В оптимальних умовах добре поновлюється завдяки високій насіннєвій продуктивності.

Причини зміни чисельності: Знищення степових та лучно-степових екотопів, надмірне випасання худоби, часте випалювання травостою, а також масове викопування генеративних особин для озеленення.

Умови місцезростання: У зх. р-нах і Лісостепу — лучні степи, остепнені луки на чорноземах або рендзинах (кл. Festuco-Brometea); на пд. Полісся — соснові, дубово-соснові ліси (кл. Pulsatillo-Pinetea, Vaccinio-Piceetea), лісові галявини, узлісся, зруби, на дерново-підзолистих ґрунтах (кл. Festucetea vaginatae, Trifolio-Geranietea, SedoScleranthetea). Ксеромезофіт.

Загальна біоморфологічна характеристика: Гемікриптофіт. Багаторічна трав'яна рослина, 7–15 (45) см заввишки, кореневище вертикальне; стебла прямостоячі, вкриті густими відстовбурченими

м'якими волосками; прикореневі листки на негусто волосистих черешках, в обрисі округлосерцеподібні, тричі розсічені, з ромбічними глибоко двічі-тричі роздільними сегментами й зубчастими дольками з гострими пластинками, з'являються після цвітіння; стеблові листки, які утворюють покривало, сильно волосисті. Квітконоси прямі; оцвітина 3–4 см завдовжки, вузькояйцеподібна, синьо-фіолетова, зовні волосиста; плодики довгасті, разом зі стовпчиками до 4–6 см завдовжки, сильно волосисті. Цвіте у квітні–травні, плодоносить у травні–червні. Розмножується насінням.

Режим збереження популяцій та заходи з охорони: Охороняють в ПЗ «Медобори», НПП «Подільські Товтри », «Деснянсько-Старогутському» НПП, Міжріченському, «Дністровський каньйон» РЛП, численних заказниках і пам'ятках природи. Заборонено збирання рослин, заготівлю для пересаджування, порушення умов виростання (неконтрольовану рекреацію та випасання худоби).

Розмноження та розведення у спеціально створених умовах: Вирощують у ботанічних садах України.

Господарське та комерційне значення: Декоративне, лікарське.

Характеристика сна чорніючого :

Сон лучний (сон чорніючий, сон богемський) Pulsatilla pratensis (L.) Mill. s.l. (incl. P. bohemica (Skalický) Tzvelev = P. pratensis (L.) Mill. subsp. bohemica Skalický; P. dacica (Rummelsp.) Tzvelev; P. donetzica Kotov; P. nigricans auct. non Stöerck, nom. illeg.; P. ucranica (Ugr.) Wissjul.)

Таксономічна належність: Родина Жовтецеві — Ranunculaceae.

Природоохоронний статус виду: Неоцінений.

Наукове значення: Центральноєвропейський поліморфний вид на пд. межі ареалу. У межах цього видового комплексу виділяють численні сегрегатні види та внутрішньовидові таксони.

Ареал виду та його поширення в Україні: Балкани, Середня та Сх. Європа (зх.). В Україні — більша частина територій в лісовій, а також в лісостеповій та степовій (спорадично) зонах, крім крайніх зх. р-нів і Криму. Адм. регіони: Вл, Рв, Жт, Кв, Чн, См, Лв, Ів, Тр, Чц, Хм, Вн, Чк, Кд, Дн, Пл, Хр, Дц, Лг, Од, Мк, Хс.

Чисельність та структура популяцій: Популяції чисельні, але їх кількість в останній час зменшується.

Причини зміни чисельності: Терасування схилів при лісорозведенні, розорювання лучних степів, випасання, зривання квітів на букети, випалювання трави, витоптування.

Умови місцезростання: Кислі та лужні піщані, силікатні ґрунти, крейдяні та вапнякові відслонення, нерідко з виходами гранітів у соснових лісах, на узліссях, лучно-степових трав'яних схилах. Угруповання кл. Festucetea vaginatae, Festuco-Brometea, Vaccinio Piceetea (Pulsatillo-Pinetea). Мезоксерофіт.

Загальна біоморфологічна характеристика: Гемікриптофіт. Багаторічна трав'яна рослина 10–40 см заввишки з товстим, кореневищем і прямостоячим, одноквітковим, густо-м'яковолосистим, напіврозетковим стеблом. Листки тричі пірчасторозсічені, опушені, прикореневі довгочерешкові, з'являються до цвітіння або під час цвітіння; верхні листки (3) зростаються основами в дзвоникоподібну обгортку (покривало) з лінійними, м'яко-волосистими частками. Квітка поникла, вузька дзвоникоподібна, 2–4 см в діаметрі, з 6 яйцеподібних або широко-яйцеподібних, темно-фіолетових, зовні пухнастих листочків оцвітини. Цвіте у квітні–травні; плодоносить у червні. Плодики волосисті. Розмножується насінням.

Режим збереження популяцій та заходи з охорони: Охороняють у НПП «Подільські Товтри», «Святі гори», в ПЗ: Канівському, Українському степовому, Луганському, Чорноморському БЗ, РЛП: «Міжрічинському» та «Гранітно-Степове Побужжя», та інших об'єктах ПЗФ. Заборонено зривання рослин, випалювання сухої трави, порушення умов місцезростання.

Розмноження та розведення у спеціально створених умовах: Культивують в ботанічних садах: Донецькому НАН України, Криворізькому НАН України, Дніпропетровського та Одеського ун-тів, дендропарку БЗ «Асканія Нова».

Господарське та комерційне значення: Декоративне, лікарське, отруйне.

Враховуючи велику ботанічну цінність об'єкту, пропонуємо оголосити його територію ботанічною пам,яткою природи місцевого значення " Сонячна " .

Координатор роботи по створенню об`єктів ПЗФ Київського еколого-культурного центру, д.б.н. Парнікоза І.Ю.

Директор Київського еколого-культурного центру, Заслужений природоохоронець України Борейко В.Є.

ВИКОНАВЧИЙ ОРГАН КИЇВСЬКОЇ МІСЬКОЇ РАДИ
(КИЇВСЬКА МІСЬКА ДЕРЖАВНА АДМІНІСТРАЦІЯ)

КОМУНАЛЬНЕ ПІДПРИЄМСТВО
«ДАРНИЦЬКЕ ЛІСОПАРКОВЕ ГОСПОДАРСТВО»

(КП «ДАРНИЦЬКЕ ЛПГ»)

вул. Опришківська (Новоросійська)35, м. Київ, 02092 тел.(044) 592-10-69 E-mail: lesparkdar@ukr.net
Код ЄДРПОУ 03359635

12.10.2020 N 382
на N_____від_____

Київський
еколого-культурний центр

02218, м. Київ, вул. Райдужна, 31-48

Комунальне підприємство «Дарницьке лісопаркове господарство», розглянувши Ваше звернення від 30.09.2020 № 190 щодо надання погодження на створення ботанічної пам'ятки природи місцевого значення «Сонячна» в лісовому кварталі №36 Білодібровного лісництва загальною орієнтовною площею 0,05 га, інформує про наступне.

Ми всіляко підтримуємо будь-які реальні зусилля та заходи, що спрямовані на збереження та охорону природних комплексів та здійснюємо в цьому напрямку реальну діяльність та роботу.

Провівши обстеження вказаних територій, виконавши відповідні геодезичні вимірювання встановлено, що згідно до матеріалів лісовпорядкування 2009 року територія належить до виділу 1 лісового кварталу №36 Білодібровного лісництва.

Всебічно опрацювавши інформацію та відомості стосовно лісівничих, ботанічних, ландшафтних та інших ознак вказаних територій, їх природоохоронну цінність, КП «Дарницьке ЛПГ» вважає за доцільне та погоджує створення ботанічної пам'ятки природи місцевого значення «Сонячна» у виділі 1 лісового кварталу №36 Білодібровного лісництва загальною орієнтовною площею 0,1 га за умови забезпечення розроблення відповідної документації згідно вимог Методичних рекомендацій щодо розроблення проектів створення природних територій та об'єктів природно-заповідного фонду України, затверджених наказом Міністерства екології та природних ресурсів України від 21.08.2018 №306, дотримання вимог природоохоронного законодавства.

Запрошуємо приймати участь в природоохоронних заходах, які проводяться на балансових територіях нашого підприємства, зокрема і щодо утримання територій та об'єктів природно-заповідного фонду.

Надаємо інформацію з матеріалів лісовпорядкування із зазначенням територій, які погоджуються для створення ботанічної пам'ятки природи місцевого значення «Сонячна» в лісовому кварталі №36 Білодібровного лісництва загальною орієнтовною площею 0,1 га.

Додаток: Витяг з матеріалів лісовпорядкування 2009 року Білодібровного лісництва із зазначення території обєкта – на 1 арк.

В.о. директора **Михайло Явний**

"ДАРНИЦЬКЕ ЛІСОПАРКОВЕ ГОСПОДАРСТВО" Ідентифікаційний код 03359635

Додаток 1 до листа
Від_____2020 №_____

ВИТЯГ

З матеріалів лісовпорядкування 2009 року
(Білодібровне лісництво, квартал №36)
Масштаб 1:5000

- території погоджені для створення пам'ятки природи місцевого значення «Сонячна»

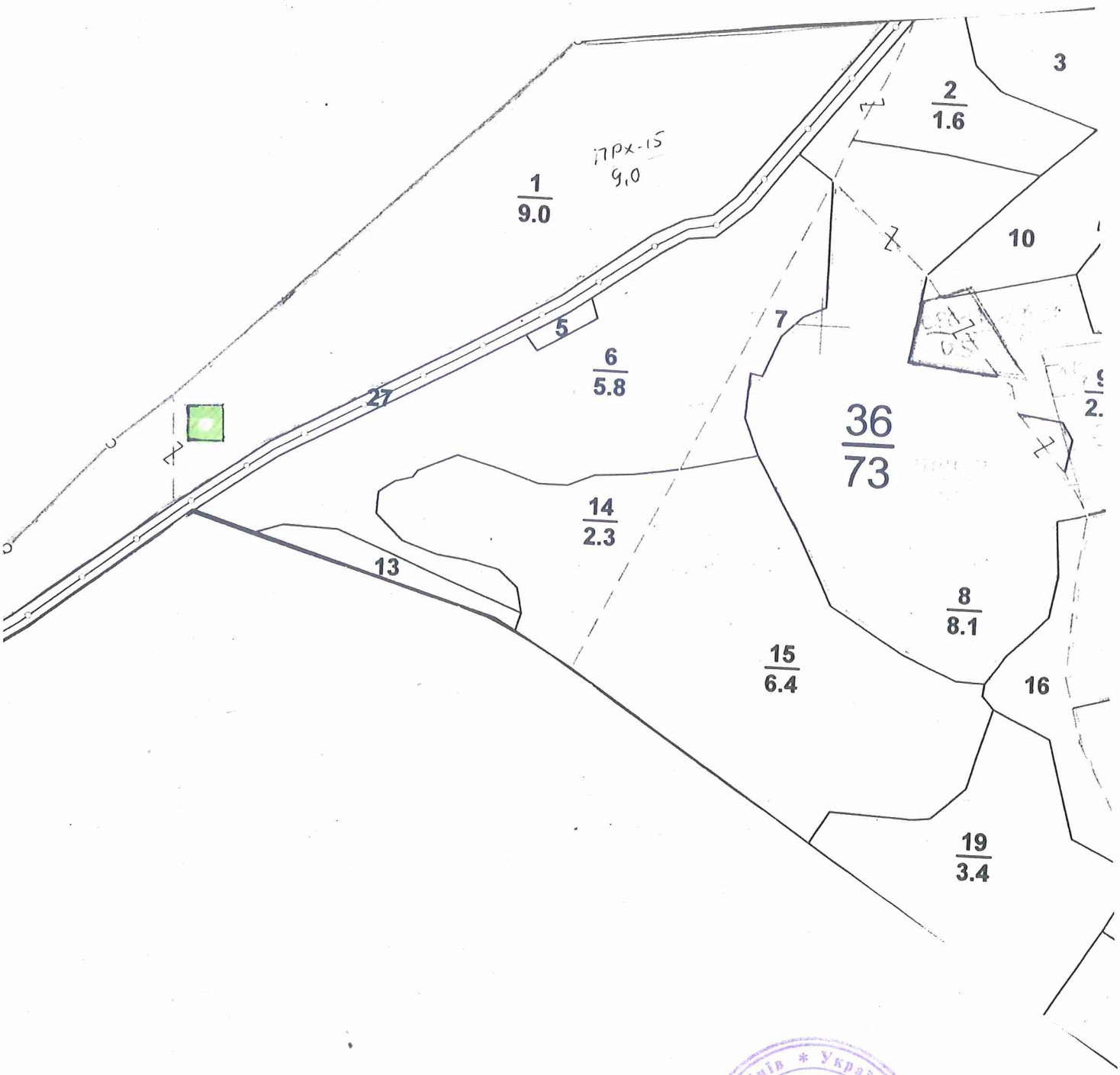

В. о. директора КП «Дарницьке ЛПГ» **М. Явний**

м. Київ * Україна * КОМУНАЛЬНЕ ПІДПРИЄМСТВО "ДАРНИЦЬКЕ ЛІСОПАРКОВЕ ГОСПОДАРСТВО" Ідентифікаційний код 03359635

УКРАЇНА

ВИКОНАВЧИЙ ОРГАН КИЇВСЬКОЇ МІСЬКОЇ РАДИ
(КИЇВСЬКА МІСЬКА ДЕРЖАВНА АДМІНІСТРАЦІЯ)

УПРАВЛІННЯ ЕКОЛОГІЇ ТА ПРИРОДНИХ РЕСУРСІВ

вул. Турівська, 28, м. Київ, 04080, приймальня (044) 366-64-10, (044) 366-64-11, e-mail: ecodep@kmda.gov.ua
Контактний центр міста (044) 15 51 Код ЄДРПОУ 41819431

Депутатові Київської міської ради
Олесі ПИНЗЕНИК

Шановна пані Олесю!

В Управлінні екології та природних ресурсів виконавчого органу Київської міської ради (Київської міської державної адміністрації) опрацьовано Ваше клопотання від 16.03.2021 № 08/279/09/51-101 щодо можливості створення ботанічної пам'ятки природи місцевого значення «Сонячна» та повідомляємо.

Управління екології та природних ресурсів виконавчого органу Київської міської ради (Київської міської державної адміністрації) схвалює зазначене клопотання за умови дотримання вимог земельного законодавства та положень ст.ст. 52-53 Закону України «Про природно-заповідний фонд України».

З повагою

Начальник Олександр ВОЗНИЙ

Аріна Алексеєва 366 64 17