КОМУНАЛЬНЕ ПІДПРИЄМСТВО
ВИКОНАВЧОГО ОРГАНУ КИЇВСЬКОЇ МІСЬКОЇ РАДИ
(КИЇВСЬКОЇ МІСЬКОЇ ДЕРЖАВНОЇ АДМІНІСТРАЦІЇ)
К И Ї В Т Р А Н С П А Р К С Е Р В І С
04073, м. Київ, вул. Копилівська, 67, корпус 10, тел. (044) 362-44-77; 361-43-28; E-mail: info@ktps.kiev.ua, код ЄДРПОУ 35210739

08/16650
12.07.2021

_____№_____

Голові постійної комісії Київської міської ради з питань транспорту, зв'язку та реклами
О. ОКОПНОМУ

В. о. директора
Департаменту транспортної
інфраструктури виконавчого органу
Київської міської ради (Київської міської
державної адміністрації)
І. ШПИЛЬОВОМУ

Шановний Олексію Юрійовичу!
Шановний Іване Федоровичу!

На виконання листа голови постійної комісії Київської міської ради з питань транспорту, зв'язку та реклами О. ОКОПНОГО від 09.07.2021 № 08/289-147 (вх. № 053/05/2195) та доручення Департаменту транспортної інфраструктури від 12.07.2021 № 053/20942 щодо надання узагальненої інформації по фактичної кількості машино-місць, надаємо опрацьований перелік із змінами кількості машино-місць відповідно наданого переліку адрес до таблиці №1 до додатка 5 до рішення Київської міської ради від 23.06.2011 № 242/5629 «Про встановлення місцевих податків і зборів у м. Києві».

Додаток на 2 арк.

З повагою
В.о. директора Анатолій СВИРИД

Наталія Ткачова
Андрій Олійник
Костянтин Бебко
(044) 360-86-95

Таблиця №1 до додатка 5
до рішення Київської міської ради від 23 червня 2011 року № 242/5629
"Про встановлення місцевих податків і зборів у м. Києві"

(в редакції рішення Київської міської ради
від _____ № _____)

Перелік паркувальних майданчиків, які закріплені за КП "Київтранспарксервіс"

№ п/н	Місцезнаходження земельної ділянки	Кількість машино-місць	Площа земельної ділянки, закріпленої за КП "Київтранспарксервіс"			Технічне облаштування
			Загальна площа	в т. ч. площа земельної ділянки, відведеної для паркування (8)	в т. ч. площа земельної ділянки, відведеної для безоплатного паркування (I)	
Дарницький р-н						
12	вул. Бориспільська, 12-в	41	1025,0	471,5	46,0	дорожні знаки
15	вул. Бориспільська, 40	35	875,0	402,5	46,0	дорожні знаки
52	вул. Пчілки Олени, 2	240	6000,0	2760,0	276,0	дорожні знаки
54	вул. Ревуцького, 1 (вздовж автостоянки)	172	4300,0	1978,0	195,5	дорожні знаки
55	вул. Ревуцького, 15	40	1000,0	460,0	46,0	дорожні знаки
		528				
Деснянський р-н						
3	вул. Бальзака Оноре де, 3 (Автокооп-в "Вигурівщина") (вздовж лінії швидкісного трамвая)	294	7350,0	3381,0	333,5	дорожні знаки
4	вул. Бальзака Оноре де, 3 (Автокооп-в "Вигурівщина") (вздовж лінії швидкісного трамвая)	294	7350,0	3381,0	333,5	дорожні знаки
5	вул. Бальзака Оноре де, 3 (Автокооп-в "Вигурівщина") (вздовж лінії швидкісного трамвая)	195	4875,0	2242,5	230,0	дорожні знаки
6	вул. Бальзака Оноре де, 3 (Автокооп-в "Вигурівщина") (вздовж лінії швидкісного трамвая)	195	4875,0	2242,5	230,0	дорожні знаки
7	вул. Бальзака Оноре де (навпроти будинку N 4) (вздовж лінії швидкісного трамвая)	81	2025,0	931,5	92,0	дорожні знаки
8	вул. Бальзака Оноре де, 6	43	1075,0	494,5	46,0	дорожні знаки
13	вул. Бальзака Оноре де, 52/22 (вздовж лінії швидкісного трамвая)	57	1425,0	655,5	69,0	дорожні знаки
16	вул. Бальзака Оноре де, 57 (між а/с № 6 та мостом) (вздовж лінії швидкісного трамвая)	104	2600,0	1196,0	115,0	дорожні знаки
17	вул. Бальзака Оноре де, 61-б	28	700,0	322,0	34,5	дорожні знаки
18	вул. Бальзака Оноре де, 63-а (вздовж лінії швидкісного трамвая)	338	8450,0	3887,0	391,0	дорожні знаки
19	вул. Бальзака Оноре де, 65/1 (вздовж лінії швидкісного трамвая)	259	6475,0	2978,5	299,0	дорожні знаки

20	вул. Бальзака Оноре де, 72-а (вздовж лінії швидкісного трамвая)	292	7300,0	3358,0	333,5	дорожні знаки
21	вул. Бальзака Оноре де, 73 (вздовж лінії швидкісного трамвая)	250	6250,0	2875,0	287,5	дорожні знаки
22	вул. Бальзака Оноре де, 77-а (вздовж лінії швидкісного трамвая)	254	6350,0	2921,0	287,5	дорожні знаки
23	вул. Бальзака Оноре де, 83-а (вздовж лінії швидкісного трамвая)	279	6975,0	3208,5	322,0	дорожні знаки
33	вул. Братиславська, 14-а	76	1900,0	874,0	92,0	дорожні знаки
51	вул. Електротехнічна, 63 (біля ГБК "Омега"), майданчик № 1	145	3625,0	1667,5	172,5	дорожні знаки
52	вул. Електротехнічна, 63 (біля ГБК "Омега"), майданчик № 2	115	2875,0	1322,5	138,0	дорожні знаки
64	вул. Закревського Миколи, 97-а (майданчик № 1)	64	1600,0	736,0	69,0	дорожні знаки
65	вул. Закревського Миколи, 97-а (майданчик № 2)	73	1825,0	839,5	80,5	дорожні знаки
73	вул. Курчатова Академіка, 3	39	975,0	448,5	46,0	дорожні знаки
74	вул. Курчатова Академіка, 5	39	975,0	448,5	46,0	дорожні знаки
75	вул. Лісківська, 11	82	2050,0	943,0	92,0	дорожні знаки
76	вул. Лісківська, 20 - 22	260	6500,0	2990,0	299,0	дорожні знаки
109	перетин вул. Закревського Миколи та вул. Милославської	150	3750,0	1725,0	172,5	дорожні знаки
110	перетин вул. Закревського Миколи та вул. Милославської (майданчик 2)	91	2275,0	1046,5	103,5	дорожні знаки
		4097				
Дніпровський р-н						
10	вул. Алматинська, 41-б	119	2975,0	1368,5	138,0	дорожні знаки
25	вул. Ентузіастів, 49	69	1725,0	793,5	80,5	дорожні знаки
51	вул. Труханівська (біля Московського мосту) (майданчик N 2)	132	3300,0	1518,0	149,5	дорожні знаки
60	набережна Дніпровська, 7	59	1475,0	678,5	69,0	дорожні знаки
		379				
Оболонський р-н						
29	вул. Новокостянтинівська, 22/15	40	1000,0	460,0	46,0	дорожні знаки
42	вул. Приозерна, 2-а (по просп. Героїв Сталінграда)	45	1125,0	517,5	57,5	дорожні знаки
		85				
Печерський р-н						
8	пл. Либідська	88	2200,0	1012,0	103,5	дорожні знаки
		88				
Подільський р-н						
18	вул. Сальського Володимира, 47, корпус 2	134	3350,0	1541,0	149,5	дорожні знаки
22	вул. Тираспольська, 43 (заїзд з вул. Сальського)	220	5500,0	2530,0	253,0	дорожні знаки
31	просп. Правди на розподільчій смузі (навпроти буд. № 3)	137	3425,0	1575,5	161,0	дорожні знаки
		491				
Святошинський р-н						
22	вул. Зодчих, 66 - 68	87	2175,0	1000,5	103,5	дорожні знаки
		87				
Солом'янський р-н						
3	вул. Августина Волошина, 30	214	5350,0	2461,0	241,5	дорожні знаки
7	вул. Василенка Миколи, 21	34	850,0	391,0	34,5	дорожні знаки
		248				
Загальна кількість м/м		**6003**				

КИЇВСЬКА МІСЬКА РАДА

IX СКЛИКАННЯ

ПОСТІЙНА КОМІСІЯ КИЇВСЬКОЇ МІСЬКОЇ РАДИ З ПИТАНЬ ТРАНСПОРТУ, ЗВ'ЯЗКУ ТА РЕКЛАМИ

01044, м. Київ, вул. Хрещатик, 36 *тел./факс:(044)202-73-08*

09.07.2021 № 08/289 - 147

В.о. директора КП «Київтранспарксервіс»
Свириду А.А.

Шановний Анатолію Олексійовичу!

Постійною комісією Київської міської ради з питань транспорту, зв'язку та реклами в робочому порядку попередньо розглянуто графічні та інші матеріали з влаштування паркувальних майданчиків, запропонованих у проєкті рішення Київської міської ради «Про внесення змін до рішення Київської міської ради від 23 червня 2011 року № 242/5629 «Про встановлення місцевих податків і зборів у м. Києві» *доручення заступника міського голови – секретаря Київської міської ради від 24.06.2021 № 08/231-2226/ПР* (далі - Проєкт рішення), підготовлені Департаментом транспортної інфраструктури виконавчого органу Київської міської ради (Київської міської державної адміністрації) спільно з комунальним підприємством «Київтранспарксервіс» на виконання доручень відповідно до протоколу засідання постійної комісії Київської міської ради з питань транспорту, зв'язку та реклами № 8/9 від 24.06.2021. За результатами розгляду наданих до постійної комісії матеріалів виявлено розбіжності за кількістю місць для паркування автотранспорту та зауважено на необхідності опрацювання можливості їх збільшення.

Враховуючи вищезазначене, просимо Вас у найкоротший термін здійснити виїзд на локації, зазначені у додатку до цього листа, та надіслати постійній комісії Київської міської ради з питань транспорту, зв'язку та реклами узагальнену інформацію щодо фактичної кількості машиномісць.

Додаток: на 2 арк.

Голова комісії Олексій ОКОПНИЙ

202-73-04

Перелік паркувальних майданчиків, які закріплені за КП "Київтранспарксервіс"		
№ п/н	Місцезнаходження земельної ділянки	Кількість машино-місць
Дарницький р-н		
12	вул. Бориспільська, 12-в	27
15	вул. Бориспільська, 40	20
12	вул. Ревуцького,1 (вздовж автостоянки)	104
15	вул. Ревуцького,15	33
52	вул. Пчілки Олени, 2	237
Деснянський р-н		
	вул. Бальзака Оноре де, 3 (Автокооп-в "Вигурівщина") (вздовж лінії швидкісного трамвая)	120
	вул. Бальзака Оноре де, 3 (Автокооп-в "Вигурівщина") (вздовж лінії швидкісного трамвая)	120
	вул. Бальзака Оноре де, 3 (Автокооп-в "Вигурівщина") (вздовж лінії швидкісного трамвая)	195
	вул. Бальзака Оноре де, 3 (Автокооп-в "Вигурівщина") (вздовж лінії швидкісного трамвая)	195
	вул. Бальзака Оноре де (навпроти будинку N 4) (вздовж лінії швидкісного трамвая)	81
	вул. Бальзака Оноре де, 6	43
13	вул. Бальзака Оноре де, 52/22 (вздовж лінії швидкісного трамвая)	57
16	вул. Бальзака Оноре де, 57 (між а/с № 6 та мостом) (вздовж лінії швидкісного трамвая)	104
17	вул. Бальзака Оноре де, 61-б	28
18	вул. Бальзака Оноре де, 63-а (вздовж лінії швидкісного трамвая)	153
	вул. Бальзака Оноре де, 65/1 (вздовж лінії швидкісного трамвая)	259
20	вул. Бальзака Оноре де, 72-а (вздовж лінії швидкісного трамвая)	130
	вул. Бальзака Оноре де, 73 (вздовж лінії швидкісного трамвая)	250
22	вул. Бальзака Оноре де, 77-а (вздовж лінії швидкісного трамвая)	167
24	вул. Бальзака Оноре де, 83-а (вздовж лінії швидкісного трамвая), майданчик №2	275
33	вул. Братиславська, 14-а	70
51	вул. Електротехнічна, 63 (біля ГБК "Омега"), майданчик № 1	80
52	вул. Електротехнічна, 63 (біля ГБК "Омега"), майданчик № 2	60
64	вул. Закревського Миколи, 97-а (майданчик № 1)	40
65	вул. Закревського Миколи, 97-а (майданчик № 2)	26
73	вул. Курчатова Академіка, 3	28
74	вул. Курчатова Академіка, 5	28
75	вул. Лісківська, 11	80
76	вул. Лісківська, 20 - 22	260
109	перетин вул. Закревського Миколи та вул. Милославської	90
110	перетин вул. Закревського Миколи та вул. Милославської (майданчик 2)	81
Дніпровський р-н		
10	вул. Алматинська, 41-б	55
25	вул. Ентузіастів, 49	64
51	вул. Труханівська (біля Московського мосту) (майданчик N 2)	132
60	набережна Дніпровська, 7	59
		310
Оболонський р-н		
29	вул. Новокостянтинівська, 22/15	30
42	вул. Приозерна, 2-а (по просп. Героїв Сталінграда)	45
		75
Печерський р-н		
8	пл. Либідська	47
		47
Подільський р-н		
18	вул. Сальського Володимира, 47, корпус 2	55
22	вул. Тираспольська, 43 (заїзд з вул. Сальського)	78

31	просп. Правди на розподільчій смузі (навпроти буд. № 3)	137
		270
Святошинський р-н		
22	вул. Зодчих, 66 - 68	59
		59
Солом'янський р-н		
3	вул. Августина Волошина, 30	115
7	вул. Василенка Миколи, 21	28
		143

08/16692
12.07.2021

УКРАЇНА

ВИКОНАВЧИЙ ОРГАН КИЇВСЬКОЇ МІСЬКОЇ РАДИ
(КИЇВСЬКА МІСЬКА ДЕРЖАВНА АДМІНІСТРАЦІЯ)

ДЕПАРТАМЕНТ ТРАНСПОРТНОЇ ІНФРАСТРУКТУРИ

вул. Леонтовича, 6, м. Київ, 01030, тел. (044) 366 63 05, (044) 366 63 43
Контактний центр міста Києва (044)15-51 E-mail: dti@kmda.gov.ua, press.dti@kmda.gov.ua
Код ЄДРПОУ 37405284

12.07.2021 № 053-20083

Голові
постійної комісії Київської міської ради з
питань транспорту, зв'язку та реклами
Олексію ОКОПНОМУ

Шановний пане Олексію!

До Департаменту транспортної інфраструктури виконавчого органу Київської міської ради (Київської міської державної адміністрації) листом комунального підприємства «Київтранспарксервіс» від 12.07.2021 № 053/05-3042 проєкт Порядку укладання Договорів про надання майданчика для експлуатації, утримання та облаштування на яких розташовані гаражні автокооперативи (гаражі) (додається).

Зазначений Порядок передбачається затвердити наказом директора комунального підприємства «Київтранспарксервіс» та використовувати для упорядкування питань взаємовідносин між КП «Київтранспарксервіс» та гаражними автокооперативами (гаражами) у випадку їх розміщення на території спеціально обладнаних майданчиків, адреси яких внесені розташування до таблиці № 1 Додатку 5 до рішення Київської міської ради від 23.06.2011 №242/5629 «Про встановлення місцевих податків і зборів у м. Києві».

В цілому Департамент не заперечує щодо затвердження поданого проекту наказом директора КП «Київтранспарксервіс».

Разом з тим, враховуючи важливість та соціальну складову питання створення потрібного механізму для продуктивної співпраці з автокооперативами, просимо розглянути зазначений проект на засіданні постійної комісії Київської міської ради з питань транспорту, зв'язку та реклами для надання зауважень та пропозицій.

З повагою

Заступник директора департаменту –
начальник управління (інспекції)
з паркування Дмитро РАХМАТУЛЛІН

Юрій Гуреєв 366 63 51

ЗАТВЕРДЖЕНО

Наказ КП «Київтранспарксервіс»

від _____ № _____

ПОРЯДОК

укладання Договорів про надання майданчика для експлуатації, утримання та облаштування на яких розташовані гаражні кооперативи (гаражі).

У разі, внесення до таблиці 1 до додатка № 5 до рішення Київської міської ради від 23.06.2011 №242/5629 «Про встановлення місцевих податків і зборів у м. Києві» (надалі – Таблиця) адрес, на яких розташовані гаражні автокооперативи (гаражі), комунальне підприємство «Київтранспарксервіс» (надалі - КП «Київтранспарксервіс» або «Підприємство») проводить наступні дії.

1. Протягом 15 робочих днів, з дня внесення адреси до Таблиці, КП «Київтранспарксервіс» повідомляє рекомендованим листом гаражні кооперативи(гаражі) (надалі за текстом - ГК) про внесення відповідної адреси до Таблиці та пропонує протягом 20 робочих днів укласти з Підприємством договірпро надання майданчика для експлуатації, утримання та облаштування.

2. Якщо ГК відмовляється укласти з КП «Київтранспарксервіс» договір про надання майданчика для експлуатації, утримання та облаштуваннята надає документи які засвідчують право власності на земельну ділянку за відповідною адресою,КП «Київтранспарксервіс» звертається з письмовими запитами на підтвердження наданої по земельним ділянкам інформації до:

- Департаменту земельних ресурсів виконавчого органу Київської міської ради (Київської міської державної адміністрації) – щодо власника або орендаря (користувача) земельної ділянки згідно Міського земельного кадастру, а також наявності рішення Київської міської ради, щодо передачі будь-якій фізичній чи юридичній особі зазначеної земельної ділянки у власність чи користування;

- Державного земельного кадастру – щодо наявнихвідомостей про земельну ділянку.

3. У разі отримання від Департаменту земельних ресурсів виконавчого органу Київської міської ради (Київської міської державної адміністрації) та Державного земельного кадастру підтвердження права власності/оренди/ користування ГК на земельну ділянку за запитуваною адресою, КП «Київтранспарксервіс» ініціює питання виключення відповідної адреси із таблиці 1 до додатка № 5до рішення Київської міської ради від 23.06.2011 №242/5629 «Про встановлення місцевих податків і зборів у м. Києві», про що Підприємство повідомляє ГК на протязі 10 робочих днів.

4. У разі, якщо право власності/ оренди/ користування земельною ділянкою не підтверджені, КП «Київтранспарксервіс» протягом 7 робочих днів рекомендованим листом повідомляє про вищезазначений факт ГК, та повторно пропонує протягом10 робочих днів укласти з Підприємством договір про надання майданчика для експлуатації, утримання та облаштування. При цьому, у такому листі Підприємство повідомляє ГК, що у разі відмови укладання вищезазначеного договору у встановлені строки, Підприємство уповноважене укласти договір з іншим контрагентом.

5. У разі, якщо ГК відмовляється укласти з Підприємством договір або у встановлені в п.1 та п.4 строки не надає відповіді на пропозицію укласти договір,КП «Київтранспарксервіс» звертається с заявою до правоохоронних органів таукладає договір про надання майданчика для експлуатації утримання та облаштування з іншим контрагентом.

В.о. директора Анатолій СВИРИД

08/16697
12.07.2021

ДЕПУТАТ
КИЇВСЬКОЇ МІСЬКОЇ РАДИ IX СКЛИКАННЯ

Адреса приймальні: 04202, м. Київ, вул. Полярна, 3-а

«12» липня 2021 р. № 08/279/09/091-335

Голові Постійної комісії
Київської міської ради
уз питань транспорту, зв'язку та реклами
Олексію ОКОПНОМУ

Шановний Олексію Юрійовичу!

Прошу Вас Розглянути мої пропозиції стосовно Проєкту рішення Київської міської ради від 23 червня 2011 року №242/5629 «Про встановлення місцевих податків і зборів у м. Києві» на засіданні Постійної комісії Київської міської ради з питань транспорту 13 липня 2021 року. А саме:

Включити до Додатку 5 Таблиці 1 наступні адреси паркувальних майданчиків:

1. вул. Прорізна, 21-23 в Шевченківському районі м. Києва

Депутат Київради **В.Турець**

ВИТЯГ З ЧЕРГОВОГО КАДАСТРОВОГО ПЛАНУ

дані міського земельного кадастру від 11.06.2021

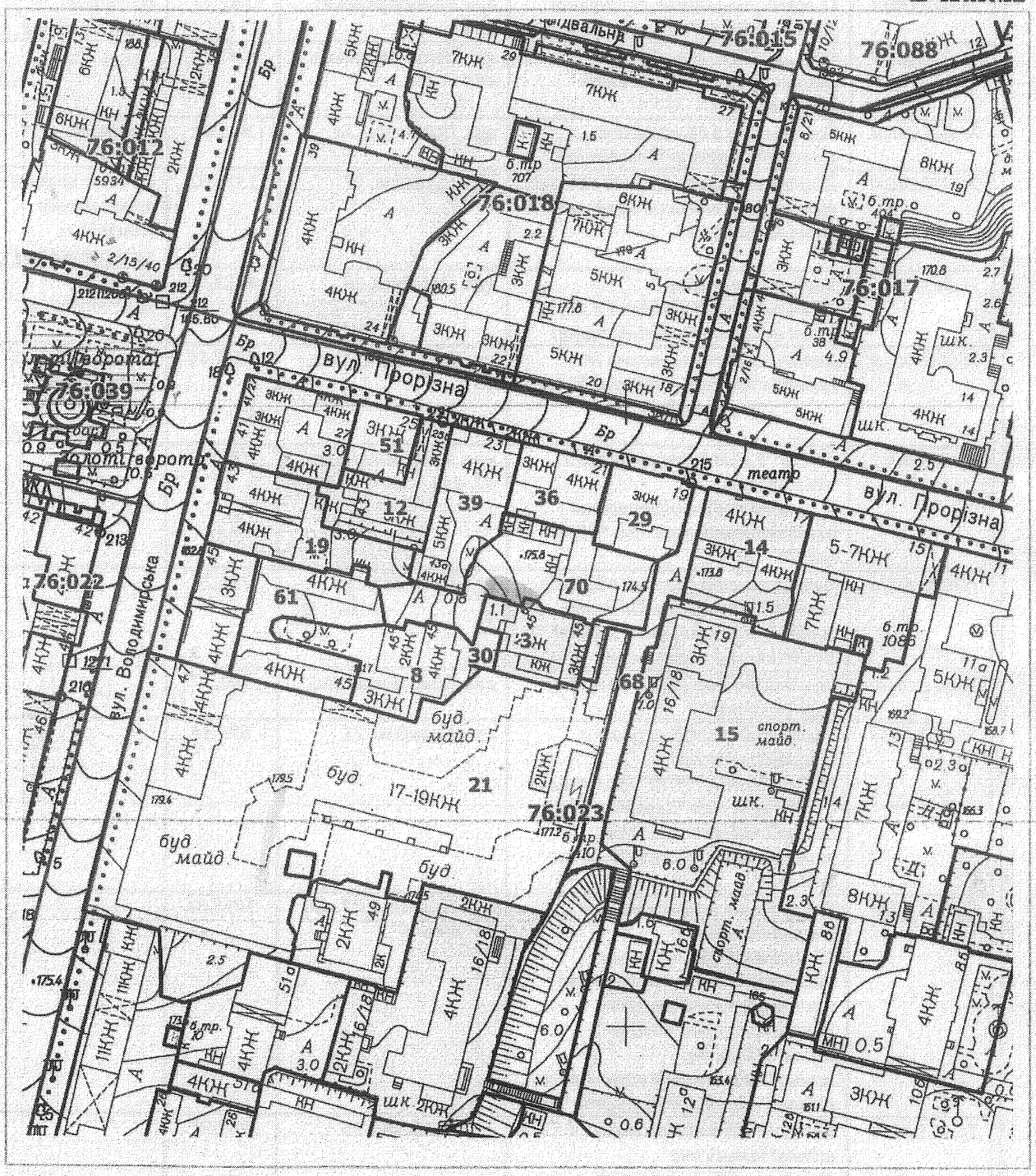

Масштаб 1:2000

Умовні позначення:

- Межі зелених зон
- Межі кадастрових кварталів
- Межі земельних ділянок відповідно до реєстру земельних ділянок
- Земельні ділянки згідно технічних звітів по інвентаризації
- Земельні ділянки, на які зареєстровано (в процесі оформлення) право користування чи володіння

Україна * Товариство з обмеженою відповідальністю м.Київ * „НАДЕЖДА" Свідоцтво № 19253287

Виконавець: _____ Замовлення № 453

ДОГОВІР № 00 - 37
про надання послуг

м. Київ "22" 02 2021 р.

Замовник: Кравченко О.М., в особі Кравченко О.М. що діє на підставі —"—, з одного боку і

Виконавець:
Згідно Рішення Шевченківської районної ради від 23 листопада 2006р. №116 " Про деякі питання діяльності КП "Благоустрій Шевченківського району" щодо надання платних послуг по обстеженню території для розміщення об'єктів торгівлі, реклами, будівельних та інших майданчиків" **Комунальне підприємство "Благоустрій Шевченківського району",** в особі **директора Струка Романа Борисовича,** що діє на підставі статуту , з іншого боку, уклали даний Договір про наступне:

1. ПРЕДМЕТ ДОГОВОРУ

Замовник доручає, а Виконавець зобов'язується надати йому відповідно до умов даного Договору консультативно-правові послуги по обстеженню територій для розміщення об'єктів торгівлі, реклами, будівельних та інших майданчиків за адресою бул. Перова, 21, 23-А, 25-Б та скласти акт виконаних робіт.

2. ПРАВА ТА ОБОВ'ЯЗКИ ВИКОНАВЦЯ

Виконавець:

2.1.1. Консультує замовника згідно нормативних документів та чинного законодавства щодо повноти оформлення дозвільної та проектної документації на проведення робіт з благоустрою

2.1.2. Надає інформацію про погоджуючи організації (адреса, телефон).

2.1.3. Проводить розгляд та опрацювання документації, перевіряє її чинність та погодження.

2.1.4. З виїздом на місце проводить обстеження місця проведення робіт з благоустрою для з'ясування відповідності прийнятих проектних рішень фактичному стану території, обстежує територію після виконаних робіт, складає акт обстеження.

2.1.5. Проводить супровід в процесі виконання робіт до їх завершення та надає рекомендації і консультації щодо дотримання та покращання технічного та санітарного стану благоустрою

3. ПРАВА ТА ОБОВ'ЯЗКИ ЗАМОВНИКА

Замовник:

3.1.1. Сплачує на банківський рахунок Виконавця грошові кошти згідно акту обстеження території та прейскуранту у сумі, вказаній в виданому рахунку.

3.1.2. Надає Виконавцю протягом 3-х днів, з моменту підписання даного Договору, завірені копії проектних та дозвільних документів та підписаний акт виконаних робіт.

4. СТРОК ДІЇ ДОГОВОРУ

4.1 Цей Договір набуває чинності з моменту підписання Сторонами і діє до 22.05 2021р.

5. СУММА ДОГОВОРУ

5.1 Сума договору складає : 15000 (п'ятнадцять тисяч) грн/ ____ коп

6. ІНШІ УМОВИ

6.1. При необхідності зміни виконання обумовлених даним Договором робіт, послуга виконується на підставі окремого письмового звернення з гарантією її оплати.

6.2. В разі відмови Замовника від надання Виконавцем послуг, попередня оплата послуг не повертається.

6.3. Цей Договір укладений у двох примірниках, які зберігаються у кожній із сторін і мають однакову силу.

6.4. У випадках, не передбачених цим Договором, Замовник та Виконавець керуються законодавством України.

5. РОЗРАХУНКОВІ РАХУНКИ І ЮРИДИЧНІ АДРЕСИ СТОРІН

Замовник

_____

Адреса:_____

_____

Р/р_____МФО_____

_____

ЗКПО_____ІПН:_____

директор_____

"22" 02 2021р.

М.П.

Виконавець

КП "Благоустрій Шевченківського району"

Адреса: 01030 м. Київ, бульвар Т. Шевченка, 26/4

Факт.04111, м. Київ, вул. Д. Щербаківського, 47-В

Р/р UA473206490000026009052623763

в ПАТ КБ «ПРИВАТБАНК»

ЗКПО 33790408 ІПН:337904026596 тел. 050-410-81-08

директор _____ Струк Р.Б.

"22" 02 2021 р.

М.П.

льник КП "Благоустрій
нківського району"

реса м.Київ б-р Т. Шевченка, 26/4

/рахунок
UA473206490000026009052623763

в ПАТ КБ "ПРИВАТБАНК" м. Київ

ІПН337904026596

ЄДРПОУ 33790408

тел.050-412-44-47

РАХУНОК-ФАКТУРА

№ ДО-57

від 22.02.2021

до платіжної вимоги №

Набгеенко С.Ю.

№ з/п	Предмет рахунку	Кількість	Ціна	Сума
1.	Обслуговування комп'ютерної техніки	4	12500	12500
	Всього			12500
	ПДВ			2500
	Загальна сума з ПДВ			15000

Загальна сума, що підлягає оплаті п'ятнадцять тисяч

грн. 11 коп.

Гол.бухгалтер Березинець В.С.

Підпис:

м. Київ "22" 02 2021р.

АКТ ОБСТЕЖЕННЯ

місця розміщення МАФ (тимчасів. збірно-розбірні) зупинок

Замовник:

Кравченко С.М.,

в особі

що діє на підставі —//—

з одного боку і

Виконавець:

Згідно Рішення Шевченківської районної ради від 23 листопада 2006р. №116 " Про деякі питання діяльності КП "Благоустрій Шевченківського району" щодо надання платних послуг по обстеженню території для розміщення об'єктів торгівлі, реклами, будівельних та інших майданчиків" **Комунальне підприємство «Благоустрій Шевченківського району»,** в особі **головного спеціаліста** Дуніна Д.Є., що діє на підставі **статуту**, з іншого боку, обстежили територію об'єкту за адресою: вул. Прорізна, 21, 23-А, 23-Б.

За результатами обстеження об'єкту та прилеглої території встановили:

1.Наявність нормативних документів: Не маються

у зв'язку з обстеженням не надано

2. Санітарний стан об'єкту та його комплексний благоустрій (візуальна оцінка технічного стану об'єкту, стан твердого покриття, зелених насаджень, наявність та необхідна кількість контейнерів та урн для сміття тощо): Незадовільний, потребує ремонту

3. Висновки та рекомендації: Після узгодження робіт по демонтажу самовільно встановлених МАФ та відновлення елементів благоустрію - технічного стану прилеглої території КП "Благоустрій Шевченківського району" готовий розглянути можливість надання дозволу на благоустрій на вищезазначеній території.

Підпис: (Дуніна Д.Є.)

Підпис: Кравченко С.М.

Постачальник КП "Благоустрій Шевченківського району"
адреса м.Київ б-р Т. Шевченка, 26/4
Р/рахунок UA473206490000026009052623763
в ПАТ КБ "ПРИВАТБАНК" м. Київ
МФО 320649, ІПН 337904026596
ЄДРПОУ 33790408
тел.050-412-44-47

РАХУНОК-ФАКТУРА

№ ТС-59

від 22.06.2021,

до платіжної вимоги №

ТОВ „Надежда"

№ з/п	Предмет рахунку	Кількість	Ціна	Сума
1.	Розробка схему комп-		7140 грн	7140+
	плексного благоустрою			+6120=
	прибудинкової терито-			=13260 грн
	рії житлових будин-			
	ків №№ 21, 23-А, 23-Б			
	на вул. Героїзна			
2	Погодження схеми		6120 грн	
	та надання консуль-			
	тативно-правову до-			
	помогу з питань бла-			
	гоустрою			
		Всього		13260
		ПДВ		2652
		Загальна сума з ПДВ		15912 грн

Загальна сума, що підлягає оплаті

Шістнадцять тисяч дев'ятсот дванадцять грн 00 коп.

Гол. бухгалтер Березинець В.С.

Україна * Товариство з обмеженою відповідальністю м.Київ * „НАДЕЖДА" Свідоцтво № 19253287

Постачальник Фізична особа-підприємець Самойленко Ольга Ігорівна
ЄДРПОУ 3095518165, тел. 044 288-00-54, 050 352-66-50
Р/р UA353006140000026001500138338 в ПАТ"Креді Агріколь Банк" МФО 300614
ІПН , номер свідоцтва

Адреса м.Київ пров.Квітневий,1-А,кв.19

Одержувач ТОВ "НАДЕЖДА"
тел.

Платник той самий

Замовлення Без замовлення

Рахунок-фактура № СФ-47
від 25 Травня 2021 р.

№	Назва	Од.	Кількість	Ціна без ПДВ	Сума без ПДВ
1	Табличка, вул. Прорізна, 21,23А, 23 Б	шт.	2.000	2400.00	4800.00
				Знижка:	**0.00**
				Всього:	**4800.00**

Всього на суму:
Чотири тисячі вісімсот гривень 00 копійок
Без ПДВ

Виписав(ла):

Україна м. Київ Самойленко Ольга Ігорівна Фізична особа - підприємець Ідентифікаційний номер 3095518165

Україна * Товариство з обмеженою відповідальністю м.Київ "НАДЕЖДА" Свідоцтво № 19253207

Постачальник КП "Благоустрій Шевченківського району"
адреса м.Київ б-р Т. Шевченка, 26/4
Р/рахунок UA473206490000026009052623763
в ПАТ КБ "ПРИВАТБАНК" м. Київ
МФО 320649, ІПН 337904026596
ЄДРПОУ 33790408
тел.050-412-44-47

РАХУНОК-ФАКТУРА

№ ТС-247

від 24.05.2021р

до платіжної вимоги №

ТОВ „Надежда"

№ з/п	Предмет рахунку	Кількість	Ціна	Сума
	Обстеження території у зв'язку з розробкою схеми поліпшення та благоустрою прибудинкової території житлових будинків №№ 21, 23-А, 23-Б на вул. Героїв	1 об 120 м2	17 грн/м2	17х120х х4= =8160 грн
		2-поверхові		
		2 підїзди		
	Всього			8160
	ПДВ			1632
	Загальна сума з ПДВ			

Загальна сума, що підлягає оплаті 9792 грн

Девять тисяч семсот девяносто два грн

грн. коп.

Гол. Березинець В.С.

бухгалтер

Україна * Товариство з обмеженою відповідальністю * м.Київ „НАДЕЖДА" Свідоцтво № 19253287

Комунальне підприємство „Благоустрій Шевченківського району" м.Києва

ДОГОВІР №ТС-46
про надання послуг

м. Київ "18" 05 2021 р.

Замовник: ф.о. Кравченко С.М., в особі

_____ що діє на підставі _____, з одного боку і

Виконавець:
Згідно Рішення Шевченківської районної ради від 23 листопада 2006р. №116 " Про деякі питання діяльності КП "Благоустрій Шевченківського району" щодо надання платних послуг по обстеженню території для розміщення об'єктів торгівлі, реклами, будівельних та інших майданчиків" **Комунальне підприємство "Благоустрій Шевченківського району",** в особі **директора Струка Романа Борисовича,** що діє на підставі статуту , з іншого боку, уклали даний Договір про наступне:

1. ПРЕДМЕТ ДОГОВОРУ

Замовник доручає, а Виконавець зобов'язується надати йому відповідно до умов даного Договору консультативно-правові послуги по обстеженню територій для розміщення об'єктів торгівлі, реклами, будівельних та інших майданчиків за адресою вул. Дорожня 21, 23-А, 23-Б та скласти акт виконаних робіт.

2. ПРАВА ТА ОБОВ'ЯЗКИ ВИКОНАВЦЯ

Виконавець:

2.1.1. Консультує замовника згідно нормативних документів та чинного законодавства щодо повноти оформлення дозвільної та проектної документації на проведення робіт з благоустрою

2.1.2. Надає інформацію про погоджуючи організації (адреса, телефон).

2.1.3. Проводить розгляд та опрацювання документації, перевіряє її чинність та погодження.

2.1.4. З виїздом на місце проводить обстеження місця проведення робіт з благоустрою для з'ясування відповідності прийнятих проектних рішень фактичному стану території, обстежує територію після виконаних робіт, складає акт обстеження.

2.1.5. Проводить супровід в процесі виконання робіт до їх завершення та надає рекомендації і консультації щодо дотримання та покращання технічного та санітарного стану благоустрою

3. ПРАВА ТА ОБОВ'ЯЗКИ ЗАМОВНИКА

Замовник:

3.1.1. Сплачує на банківський рахунок Виконавця грошові кошти згідно акту обстеження території та прейскуранту у сумі, вказаній в виданому рахунку.

3.1.2. Надає Виконавцю протягом 3-х днів, з моменту підписання даного Договору, завірені копії проектних та дозвільних документів та підписаний акт виконаних робіт.

4. СТРОК ДІЇ ДОГОВОРУ

4.1 Цей Договір набуває чинності з моменту підписання Сторонами і діє до 25.05 2021 р.

5. СУММА ДОГОВОРУ

5.1 Сума договору складає : Тримдцять тисяч грн грн. ____ коп

6. ІНШІ УМОВИ

6.1. При необхідності зміни виконання обумовлених даним Договором робіт, послуга виконується на підставі окремого письмового звернення з гарантією її оплати.

6.2. В разі відмови Замовника від надання Виконавцем послуг, попередня оплата послуг не повертається.

6.3. Цей Договір укладений у двох примірниках, які зберігаються у кожній із сторін і мають однакову силу.

6.4. У випадках, не передбачених цим Договором, Замовник та Виконавець керуються законодавством України.

5. РОЗРАХУНКОВІ РАХУНКИ І ЮРИДИЧНІ АДРЕСИ СТОРІН

Замовник	**Виконавець**
Кравченко С.М.	КП "Благоустрій Шевченківського району"
Адреса:	Адреса: 01030 м.Київ, буль. Т.Шевченка, 26/4
	Факт.0411,м. Київ, вул. Д. Щербаківського, 47-В
Р/р МФО	Рр/р UA473206490000026009052623763
	в ПАТ КБ «ПРИВАТБАНК»
ЗКПО ІПН:	ЗКПО 33790408 ІПН 337904026596 т:050-410-81-08
директор	директор Струк Р.Б.
"____" 20____р.	"18" 05 2021 р.
М.П.	М.П.

нальник КП "Благоустрій
ченківського району"

дреса м.Київ б-р Т. Шевченка, 26/4

Р/рахунок
UA473206490000026009052623763

в ПАТ КБ "ПРИВАТБАНК" м. Київ

ІПН337904026596

ЄДРПОУ 33790408

тел.050-412-44-47

РАХУНОК-ФАКТУРА

№ ТС- 46

від 18.05.2021р

фр.о. Кравченко С.М.

№ з/п	Предмет рахунку	Кількість	Ціна	Сума
1	Обстеження			
	технічні до-	1 од		12500грн
	кументи:			
	вул. Тарасівська,			
	21, 23-А, 23-Б			
2	Надання кон-			
	сультативно-			
	правову допомогу			
	з питань благо-			
	устрою	Всього		12500
		ПДВ		+ 2500
		Загальна сума з ПДВ		

Загальна сума, що підлягає оплаті 15000грн

П'ятнадцять тисяч грн. коп.

Гол.бухгалтер Березинець В.С.

“НАДЕЖДА”

Ідентифікаційний код 19253287

Україна, 01001, м.Київ, вул. Прорізна, 23 літера А

Тел. 044 235-94-50, факс 044 235-94-52

IBAN: UA463808050000000002600244852 в АТ «Райффайзен банк Аваль» м. Київ

Вих.№ 02/2021
Від 11 липня 2021р.

Депутату Київради
Турцю В.В.

Шановний Владиславе Володимировичу!

ТОВ «Надежда» є власником приміщень, які знаходяться за адресою м.Київ, вул.Прорізна, 23 літера А. Свого часу ми звернулися до Голови Шевченківської районної в м.Києві державної адміністрації з проханням надати доручення відповідним структурам районної державної адміністрації, щодо перевірки наявності дозвільної документації на розміщення трьох металевих гаражів у дворі будинків за адресою: вул.Прорізна, 23 літера А та літера Б та вул.Прорізна, 21. Згодом, Комунальним підприємством «Благоустрій Шевченківського району», було проведено демонтаж незаконно встановлених металевих гаражів та розроблено схему комплексного благоустрою території. В схемі передбачено паркувальний майданчик на 4 місці.

Звертаємось до Вас з проханням у вирішенні питання про розміщення у дворі будинків за адресою: вул.Прорізна, 21-23 паркувального майданчика.

Додатки додаються.

Директор **Кравченко С.М.**

Україна * Товариство з обмеженою відповідальністю * м.Київ „НАДЕЖДА“ Свідоцтво № 19253287

Схема комплексного благоустрою територій житлових будинків №№23 літера А, 23 літера Б, 21 на вулиці Прорізна

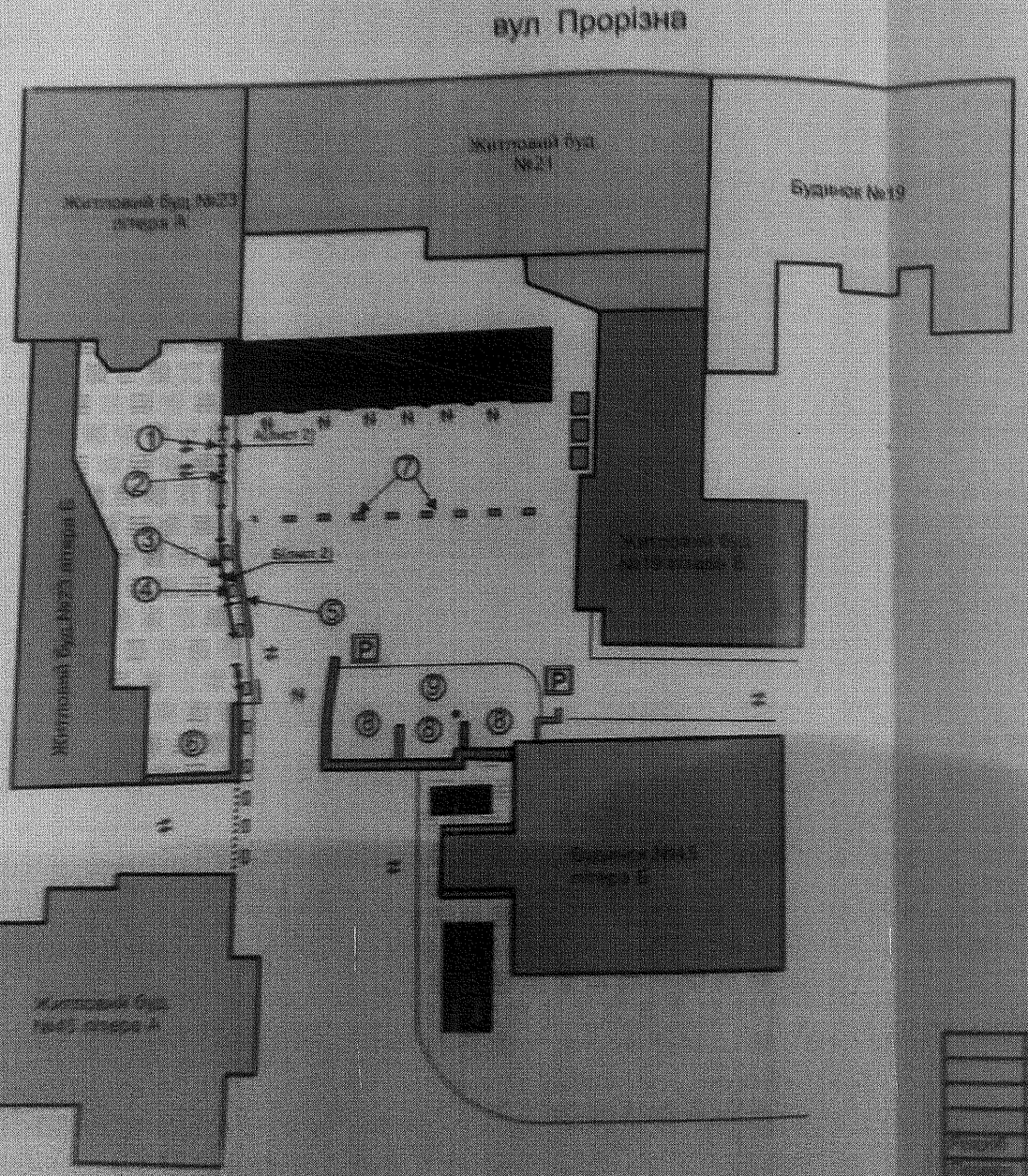

"П О Г О Д Ж У Ю"
Заступник Голови
Шевченківської районної в місті Києві
державної адміністрації
_____ _____
"_____" _____ 20__ р.
Підпис

Умовні позначення:



ПОГОДЖЕНО

Схема комплексного благоустрою територій житлових будинків №№23 літера А, 23 літера Б, 21 на вулиці Прорізна		
Стадія	Арк.	Аркушів

Схема комплексного благоустрою територій житловиї будинків №№23 літера А, 23 літера Б, 21 на вулиці Прорізна

Вид А
лист 1



Вид Б
лист 1

Специфікація виробів:

№ п/п	Найменування	Кількість	Перелік запланованих робіт з благоустрою
1	ворота	1 од.	влаштування
2	хвіртка	1 од.	влаштування
3	декоративна огорожа	1 од.	влаштування
4	декоративна ваза	9 од.	встановлення
5	резиновий колесовідбійник	16 од.	встановлення
6	бруківка	~ 20м/кв	влаштування
7	запірний автомобільний пристрій	9 од.	влаштування
8	асфальтобетонне покриття	~ 90м/кв	відновлення
9	паркувальний майданчик	На 4 п/місць	Погодити майданчик дорожні знаки з Управлінням патрульної поліції у м.Києві ДПП, КП "Київпастерев'ярк", КП "Центр організації дорожнього руху"

"ПОГОДЖУЮ"
Заступник Голови Шевченківської районної в місті Києві державної адміністрації
"_" _____ 20__ р.
Підпис

Вимоги до організації утримання прибудинкової території:

1. Роботи з прибирання території паркувального майданчика проводити у відповідності до розділу VII «Вимоги до санітарного очищення території» Правил благоустрою міста Києва, затверджених рішенням КМДА від 25.12.2008 № 1051/1051 «Про Правила благоустрою міста Києва».
2. Своєчасно проводити ремонт та фарбування воріт, декоративної огорожі, хвіртки, запірних автомобільних пристроїв тощо.
3. При виконанні планових робіт з благоустрою прилеглої території дотримуватись вимог Правил благоустрою міста Києва, затверджених рішенням КМДА від 25.12.2008 № 1051/1051 «Про Правила благоустрою міста Києва» та діючого законодавства України в сфері благоустрою.

«ДЕПАРТАМЕНТ ШЕВЧЕНКІВСЬКОГО РАЙОНУ»
ПОГОДЖЕНО
"_" _____ 20__ р.

Розр.	Скацан Т.Ф.			Схема комплексного благоустрою територій житлової будинків №№23 літера А, 23 літера Б, 21 на вулиці Прорізна	Арк.
Перевір.	Стрюк Р.В.				2

08/16559
12.07.2021

ДЕПУТАТ

КИЇВСЬКОЇ МІСЬКОЇ РАДИ IX СКЛИКАННЯ

« » 2021 р. *№*

Голові постійної комісії
Київської міської ради з питань транспорту, зв'язку та реклами
Олексію ОКОПНОМУ

ДЕПУТАТСЬКЕ ЗВЕРНЕННЯ

Шановний Олексію Юрійовичу!

До мене звернулись представники ТОВ «Є-груп», яке надає послуги з паркування в м. Києві, та веде свою господарську діяльність на підставі договорів з КП «КИЇВТРАНСПАРКСЕРВІС» № ДНП-2019-07/03 від 16 липня 2019 року за адресою: м. Київ, Дарницький район, вул. Ревуцького, навпроти буд. 25 в межах III територіальної зони паркування м. Києва, на 80 машино-місць.

Представники підприємства повідомили, що під час інвентаризації площ паркувального майданчика працівниками КП «КИЇВТРАНСПАРКСЕРВІС» не було враховано охоронні зони, «червоні лінії» та комунікації, які обмежують використання частини майданчика, що призвело до необгрунтованого збільшення кількості паркувальних місць при підготовці проекту рішення №08/231-2226/ПР від 24.06.2021 «Про внесення змін до рішення Київської міської ради від 23 червня 2011 року №242/5629 «Про встановлення місцевих податків і зборів у м. Києві», який наразі перебуває на розгляді постійної комісії Київської міської ради з питань транспорту, зв'язку та реклами.

Враховуючи зазначене, пропоную залишити без змін, кількість паркувальних місць, згідно діючої редакції Таблиці №1 до додатка 5 до рішення Київської міської ради від 23 червня 2011 року №242/5629 «Про встановлення місцевих податків і зборів у м. Києві», відповідно до схем погоджених під час укладання договорів між ТОВ «Є-груп» та КП «КИЇВТРАНСПАРКСЕРВІС», а саме: м. Київ, Дарницький район, вул. Ревуцького, навпроти буд. 25 в межах III територіальної зони паркування м. Києва, на 80 машино-місць.

З повагою

Депутат Михайло ІЩЕНКО

Товариство з обмеженою відповідальністю
“Є - груп”

Україна, м. Київ, вул. Декабристів, 2-а

№ 07
від “06” липня 2021 р.

Голові
Постійної комісії Київської міської ради з питань транспорту, зв'язку та реклами
Окопному О. Ю.

Шановний Олексію Юрійовичу!

На сайті Київської міської ради розміщено проект рішення №08/231-2226/ПР від 24.06.21 «Про внесення змін до рішення Київської міської ради від 23 червня 2011 року №242/5629 «Про встановлення місцевих податків і зборів у м. Києві». Проектом рішення передбачається таблицю №1 до додатку 5 до рішення Київської міської ради від 23 червня 2011 року №242/5629 « Про встановлення місцевих податків і зборів у м. Києві (в редакції рішення Київської міської ради від 24 грудня 2020 року №22/22) викласти в новій редакції.

ТОВ «Є-груп» згідно Договору №ДНП-2019-07/03 від 16 липня 2019р. про надання права на експлуатацію фіксованих місць паркування укладеного з КП «Київтранспарксервіс» передано для експлуатації, утримання та облаштування майданчик для паркування транспортних засобів за адресою: м. Київ, Дарницький район, вул. Ревуцького, навпроти буд. 25 в межах III територіальної зони паркування м. Києва. Договором передбачено на даному майданчику 80 машино-місць, з яких: 72 місць для платного користування, а також 8 спеціальних місць для безкоштовного паркування транспортних засобів, які перевозять інвалідів.

При підготовці проекту рішення не було враховано наступні особливості даного майданчику: охоронні зони, червоні лінії та комунікації, які обмежують використання паркувального майданчику. Внаслідок чого проектом рішення даний паркувальний майданчик вже передбачає 254 машино-місця, проте така кількість машин не може бути розміщена через згадані підстави.

Враховуючи зазначене, просимо Вас внести зміни до проекту рішення №08/231-2226/ПР від 24.06.21 «Про внесення змін до рішення Київської міської ради від 23 червня 2011 року №242/5629 «Про встановлення місцевих податків і зборів у м. Києві» та відобразити в проекті рішення для паркувального майданчику за адресою: м. Київ, Дарницький район, вул. Ревуцького, навпроти буд. 25 в межах III територіальної зони паркування м. Києва 80 машино-місць.

З повагою,

директор Аракчеєв В.О.

Київська міська рада
07.07.2021 № **08/16140**

08/16560
12.07.2021

ДЕПУТАТ

КИЇВСЬКОЇ МІСЬКОЇ РАДИ IX СКЛИКАННЯ

« » 2021 р. *№*

Голові постійної комісії
Київської міської ради з питань транспорту, зв'язку та реклами
Олексію ОКОПНОМУ

ДЕПУТАТСЬКЕ ЗВЕРНЕННЯ

Шановний Олексію Юрійовичу!

До мене звернулись представники ТОВ «ЕЛЛІ-ГРУП», яке надає послуги з паркування в м. Києві, та веде свою господарську діяльність на підставі договорів з КП «КИЇВТРАНСПАРКСЕРВІС» № ДНП-2017-12/01 від 01 грудня 2017 року за адресою: м. Київ, Деснянський район, ріг Братиславської та вул. Шолом-Алейхема, на 143 машино-місця.

Представники підприємства повідомили, що під час інвентаризації площ паркувального майданчика працівниками КП «КИЇВТРАНСПАРКСЕРВІС» не було враховано охоронні зони, «червоні лінії» та комунікації, які обмежують використання частини майданчика, що призвело до необгрунтованого збільшення кількості паркувальних місць та внесення цих даних у нову редакцію Таблиці №1 до додатка 5 до проекту рішення №08/231-2226/ПР від 24.06.2021 «Про внесення змін до рішення Київської міської ради від 23 червня 2011 року №242/5629 «Про встановлення місцевих податків і зборів у м. Києві», який наразі перебуває на розгляді постійної комісії Київської міської ради з питань транспорту, зв'язку та реклами.

Враховуючи зазначене, пропоную залишити без змін кількість паркувальних місць, згідно діючої редакції Таблиці №1 до додатка 5 до рішення Київської міської ради від 23 червня 2011 року №242/5629 «Про встановлення місцевих податків і зборів у м. Києві», відповідно до схем погоджених під час укладання договорів між ТОВ «ЕЛЛІ-ГРУП» та КП «КИЇВТРАНСПАРКСЕРВІС», а саме: м. Київ, Деснянський район, ріг вул.Братиславської та вул. Шолом-Алейхема, на 143 машино-місця.

З повагою

Депутат Михайло ІЩЕНКО

ТОВАРИСТВО З ОБМЕЖЕНОЮ ВІДПОВІДАЛЬНІСТЮ

«ЕЛЛІ-ГРУП»

юридична адреса: 02121, м. Київ, вул. Вербицького, 30-А, офіс 6 код ЄДРПОУ 39377516

6 липня 2021 року
Вих. №1/14

Голові постійної комісії Київської міської ради з питань транспорту, зв`язку та реклами

Окопному О. Ю.

З сайту Київської міської ради (https://kmr.gov.ua/sites/default/files/2226_5.pdf) ТОВ «ЕЛЛІ-ГРУП» стало відомо, що Київською міською радою підготовлено проект рішення №08/231-2226/ПР від 24.06.21 «Про внесення змін до рішення Київської міської ради від 23 червня 2011 року №242/5629 «Про встановлення місцевих податків і зборів у м. Києві».

Даним рішенням передбачається таблицю №1 до додатку 5 до рішення Київської міської ради від 23 червня 2011 року №242/5629 « Про встановлення місцевих податків і зборів у м. Києві (в редакції рішення Київської міської ради від 24 грудня 2020 року №22/22) викласти в новій редакції.

ТОВ «ЕЛЛІ-ГРУП» та КП «Київтранспарксервіс» укладено Договір (надалі – Договір) №ДНП-2017-12/01 від 01 грудня 2017р. про надання права на експлуатацію фіксованих місць паркування. Згідно умов Договору КП «Київтранспарксервіс» передано ТОВ «ЕЛЛІ-ГРУП» для експлуатації, утримання та облаштування майданчик для паркування транспортних засобів за адресою: м. Київ, Деснянський район, ріг Братиславської та вул. Шолом-Алейхема. На даному майданчику згідно Договору передбачено 143 місця, з яких: 130 місць для платного користування, а також 13 спеціальних місць для безкоштовного паркування транспортних засобів, які перевозять інвалідів.

В той же час згідно проекту рішення даний паркувальний майданчик вже передбачає 192 машино-місця.

Просимо Вас звернути вагу, що при підготовці проекту рішення не було враховано охоронні зони, червоні лінії та комунікації, які обмежують використання паркувального майданчику та унеможливлюють збільшення кількості машино-місця на паркувальному майданчику за адресою: м. Київ, Деснянський район, ріг Братиславської та вул. Шолом-Алейхема.

Враховуючи зазначене, просимо Вас внести зміни до проекту рішення №08/231-2226/ПР від 24.06.21 «Про внесення змін до рішення Київської міської ради від 23 червня 2011 року №242/5629 «Про встановлення місцевих податків і зборів у м. Києві» та відобразити в проекті рішення для паркувального майданчику за адресою: м. Київ, Деснянський район, ріг Братиславської та вул. Шолом-Алейхема 143 машино-місця.

З повагою,
директор Свіженко Т. С.

Київська міська рада
07.07.2021 № 03/16138