КИЇВСЬКА МІСЬКА РАДА

IX СКЛИКАННЯ

ПОСТІЙНА КОМІСІЯ КИЇВСЬКОЇ МІСЬКОЇ РАДИ З ПИТАНЬ ТРАНСПОРТУ, ЗВ'ЯЗКУ ТА РЕКЛАМИ

01044, м. Київ, вул. Хрещатик, 36 *тел./факс:(044)202-73-04*

Хрещатик 36, 10-й поверх, каб.1017 **13.07.2021 11:00**

Порядок денний:

1. Про повторний розгляд проєкту рішення Київської міської ради **«Про внесення змін до рішення Київської міської ради від 23 червня 2011 року № 242/5629 «Про встановлення місцевих податків і зборів у м. Києві»** *доручення заступника міського голови – секретаря Київської міської ради від 24.06.2021 № 08/231-2226/ПР (Доповідачі: І.Шпильовий, Д.Рахматуллін, В.Репік, А.Свирид).*

2. Про розгляд проєкту рішення Київської міської ради **«Про передачу обслуговуючому кооперативу «Автогаражний кооператив «НОВА ВИГУРІВЩИНА» земельної ділянки в оренду для будівництва, експлуатації та обслуговування гаражів на вул. Теодора Драйзера, 23 у Деснянському районі міста Києва» (671774457)***доручення заступника міського голови – секретаря Київської міської ради від 01.07.2021 № 08/231-2285/ПР (Доповідач В.Пелих).*

3. Про повторний розгляд проєкту рішення Київської міської ради **«Про передачу ТОВАРИСТВУ З ОБМЕЖЕНОЮ ВІДПОВІДАЛЬНІСТЮ «ТЕКІЛА ГОЛД» земельної ділянки в оренду для реконструкції АЗС, будівництва кафе-магазину та автомийки на Кудрявському узвозі, 10 у Шевченківському районі міста Києва» (334467506)** *доручення заступника міського голови – секретаря Київської міської ради від 16.06.2021 № 08/231-2099/ПР (Доповідач В.Пелих).*

4. Про розгляд проєкту рішення Київської міської ради **«Про передачу ТОВАРИСТВУ З ОБМЕЖЕНОЮ ВІДПОВІДАЛЬНІСТЮ «НЬЮПОРТ ХОЛДІНГ» земельної ділянки в оренду для реконструкції АЗС, будівництва кафе-магазину та автомийки на вул. Олени Теліги, 61А у Подільському районі міста Києва» (584644791)** *доручення заступника міського голови – секретаря Київської міської ради від 30.06.2021 № 08/231-2272/ПР (Доповідач В.Пелих).*

5. Про розгляд проєкту рішення Київської міської ради **«Про передачу ТОВАРИСТВУ З ОБМЕЖЕНОЮ ВІДПОВІДАЛЬНІСТЮ «НЬЮПОРТ ХОЛДІНГ» земельної ділянки в оренду для експлуатації та обслуговування АЗС на вул. Олени Теліги, 61А у Подільському районі міста Києва» (344443822)** *доручення заступника міського голови – секретаря Київської міської ради від 30.06.2021 № 08/231-2273/ПР (Доповідач В.Пелих).*

6. Про розгляд проєкту рішення Київської міської ради **«Про передачу ТОВАРИСТВУ З ОБМЕЖЕНОЮ ВІДПОВІДАЛЬНІСТЮ «ЕЛМА» земельної ділянки в оренду для будівництва, експлуатації та обслуговування станції технічного обслуговування та універсального магазину на перетині Кільцевої дороги та вул. Перемоги у Святошинському районі міста Києва» (662174408)** *доручення заступника міського голови – секретаря Київської міської ради від 01.07.2021 № 08/231-2288/ПР (Доповідач В.Пелих).*

7. Про розгляд проєкту рішення Київської міської ради **«Про надання Національному агентству з питань запобігання корупції у постійне користування земельних ділянок для влаштування та обслуговування об'єктів інженерної, транспортної інфраструктури (крім об'єктів дорожнього сервісу) з благоустроєм прилеглої території на бульв. Дружби Народів, 28 у Печерському районі міста Києва» (343920402)** *доручення заступника міського голови – секретаря Київської міської ради від 01.07.2021 № 08/231-2276/ПР (Доповідач В.Пелих).*

8. Про розгляд проєкту рішення Київської міської ради **«Про поновлення приватному акціонерному товариству «ТУТКОВСЬКИЙ» договору оренди земельної ділянки від 03 квітня 2000 року № 78-6-00005 (зі змінами)» (460059175)** *доручення заступника міського голови – секретаря Київської міської ради від 01.07.2021 № 08/231-2289/ПР (Доповідач В.Пелих).*

9. Про розгляд проєкту рішення Київської міської ради **«Про надання Господарському суду міста Києва земельної ділянки у постійне користування для розміщення та обслуговування об'єктів транспортної інфраструктури на вул. Івана Франка, 28 у Шевченківському районі міста Києва» (373946890)** *доручення заступника міського голови – секретаря Київської міської ради від 30.06.2021 № 08/231-2271/ПР (Доповідач В.Пелих).*

10. Про розгляд проєкту рішення Київської міської ради **«Про передачу ТОВАРИСТВУ З ОБМЕЖЕНОЮ ВІДПОВІДАЛЬНІСТЮ «АРАТТА» земельної ділянки в оренду для обслуговування та ремонту об'єктів інженерної, транспортної, енергетичної інфраструктури, об'єктів зв'язку та дорожнього господарства (крім об'єктів дорожнього сервісу) на вул. Декабристів, 9е у Дарницькому районі міста Києва» (239258953)** *доручення заступника міського голови – секретаря Київської міської ради від 02.07.2021 № 08/231-2294/ПР (Доповідач В.Пелих).*

11. Про розгляд проєкту рішення Київської міської ради **«Про поновлення товариству з обмеженою відповідальністю «ДЕСНА МАЙСТЕР» договору оренди земельної ділянки від 20 грудня 2017 року № 5088» (520105839)** *доручення заступника міського голови – секретаря Київської міської ради від 01.07.2021 № 08/231-2286/ПР (Доповідач В.Пелих).*

12. Про розгляд проєкту рішення Київської міської ради **«Про надання комунальному підприємству «Київський метрополітен» земельної ділянки у постійне користування для експлуатації та обслуговування вентиляційного кіоску № 19 на просп. Перемоги, 94/1 у Шевченківському районі міста Києва» (467416450)** *доручення заступника міського голови – секретаря Київської міської ради від 30.06.2021 № 08/231-2263/ПР (Доповідач В.Пелих).*

13. Різне.

Голова комісії **Олексій ОКОПНИЙ**

08/231-2226/ПР
24.06.2021

КИЇВСЬКА МІСЬКА РАДА

II СЕСІЯ IX СКЛИКАННЯ

РІШЕННЯ

_____№_____ Проєкт

Про внесення змін до рішення Київської міської ради від 23 червня 2011 року №242/5629 «Про встановлення місцевих податків і зборів у м. Києві»

Відповідно до Податкового кодексу України та Закону України «Про місцеве самоврядування в Україні» та з метою створення достатньої кількості місць для паркування транспортних засобів, приведення у відповідність паркувальної інфраструктури міста сучасним вимогам Київська міська рада

ВИРІШИЛА:

1. Таблицю № 1 до додатка 5 до рішення Київської міської ради від 23 червня 2011 року № 242/5629 «Про встановлення місцевих податків і зборів у м. Києві» (в редакції рішення Київської міської ради від 24 грудня 2020 року № 22/22) викласти в новій редакції, що додається.

2. Таблицю № 2 до додатка 5 до рішення Київської міської ради від 23 червня 2011 року № 242/5629 «Про встановлення місцевих податків і зборів у м. Києві» виключити.

3. У підпункті 4.1 пункту 4 Положення про збір за місця для паркування транспортних засобів у м. Києві до додатка 5 до рішення Київської міської ради від 23 червня 2011 року № 242/5629 «Про встановлення місцевих податків і зборів у м. Києві» слова та цифри «, та в межах територіальних зон міста Києва для визначення ставок збору за місця для паркування транспортних засобів (таблиця 2)» виключити.

4. Це рішення набирає чинності з дня його оприлюднення.

5. Оприлюднити це рішення в установленому порядку.

6. Контроль за виконанням цього рішення покласти на постійну комісію Київської міської ради з питань бюджету та соціально-економічного розвитку.

Київський міський голова Віталій КЛИЧКО

Подання:

Перший заступник голови Київської міської державної адміністрації — Микола ПОВОРОЗНИК

Виконувач обов'язків директора Департаменту фінансів — Олександр ПРОКОПЕНКО

Начальник юридичного відділу — Юлія АВВАКУМОВА

Погоджено:

Заступник голови з питань здійснення самоврядних повноважень Київської міської державної адміністрації — Костянтин УСОВ

Виконувач обов'язків директора Департаменту транспортної інфраструктури — Іван ШПИЛЬОВИЙ

Виконувач обов'язків начальника юридичного управління — Ольга ЯКОВЛЄВА

Керівник апарату — Дмитро ЗАГУМЕННИЙ

Голова постійної комісії Київради з питань бюджету та соціально-економічного розвитку — Андрій ВІТРЕНКО

Секретар комісії — Владислав АНДРОНОВ

Голова постійної комісії Київради з питань транспорту, зв'язку та реклами — Олексій ОКОПНИЙ

Секретар комісії — Олесь МАЛЯРЕВИЧ

Виконувач обов'язків начальника Управління правового забезпечення діяльності Київської міської ради — Валентина ПОЛОЖИШНИК

Таблиця №1 до додатка 5
до рішення Київської міської ради від 23 червня 2011 року № 242/5629
"Про встановлення місцевих податків і зборів у м. Києві"

(в редакції рішення Київської міської ради
від _____ № _____)

Перелік паркувальних майданчиків, які закріплені за КП "Київтранспарксервіс"

№ п/н	Місцезнаходження земельної ділянки	Кількість машино-місць	Площа земельної ділянки, закріпленої за КП "Київтранспарксервіс"			Технічне облаштування
			Загальна площа	в т. ч. площа земельної ділянки, відведеної для паркування (8)	в т. ч. площа земельної ділянки, відведеної для безоплатного паркування (I)	
	Голосіївський р-н					
1	вул. Васильківська, 1 (навпроти)	30	750,0	345,0	34,5	дорожні знаки
2	вул. Вільямса Академіка, 3/7	36	900,0	414,0	46,0	дорожні знаки
3	вул. Деміївська, 13	32	800,0	368,0	34,5	дорожні знаки
4	вул. Заболотного Академіка, 1 - 3	25	625,0	287,5	34,5	дорожні знаки
5	вул. Заболотного Академіка (навпроти буд. № 14)	160	4000,0	1840,0	184,0	дорожні знаки
6	вул. Заболотного Академіка, 94	75	1875,0	862,5	92,0	дорожні знаки
7	вул. Заболотного Академіка, 152	50	1250,0	575,0	57,5	дорожні знаки
8	вул. Заболотного Академіка (Музей архітектури і побуту), майданчик №1	35	875,0	402,5	46,0	дорожні знаки
9	вул. Камишинська (заїзний карман)	10	250,0	115,0	11,5	дорожні знаки
10	вул. Камишинська (ст. м."Видубичі") (перехоплюючий)	193	4825,0	2219,5	218,5	дорожні знаки
11	вул. Конєва Маршала (навпроти буд. 2/1 на вул. В. Касіяна)	100	2500,0	1150,0	115,0	дорожні знаки
12	вул. Конєва Маршала (навпроти буд. 2/1 на вул. В. Касіяна)	80	2000,0	920,0	92,0	дорожні знаки
13	вул. Лабораторна, 28	26	650,0	299,0	34,5	дорожні знаки
14	вул. Лебедєва Академіка, 1 (навпроти)	28	700,0	322,0	34,5	дорожні знаки
15	вул. Лебедєва Академіка, 3	50	1250,0	575,0	57,5	дорожні знаки
16	вул. Ломоносова, 8	40	1000,0	460,0	46,0	дорожні знаки
17	вул. Ломоносова, 36-а	82	2050,0	943,0	92,0	дорожні знаки
18	вул. Ломоносова, 42	80	2000,0	920,0	92,0	дорожні знаки
19	вул. Ломоносова (навпроти буд. № 60/5)	18	450,0	207,0	23,0	дорожні знаки
20	вул. Лятошинського Композитора, 2-а	27	675,0	310,5	34,5	дорожні знаки
21	вул. Лятошинського Композитора, 8	75	1875,0	862,5	92,0	дорожні знаки
22	вул. Луценка Дмитра (навпроти буд. № 9-а)	115	2875,0	1322,5	138,0	дорожні знаки
23	вул. Моторна, 5	25	625,0	287,5	34,5	дорожні знаки
24	вул. Передова, 15 - 27	51	1275,0	586,5	57,5	дорожні знаки
25	вул. Практична, 6	145	3625,0	1667,5	172,5	дорожні знаки
26	вул. Саксаганського, 69	20	500,0	230,0	23,0	дорожні знаки
27	вул. Саперно-Слобідська, 8 - 10	67	1675,0	770,5	80,5	дорожні знаки

28	вул. Саперно-Слобідська (навпроти гіпермаркета Леруа Мерлен) (спеціальний майданчик для зберігання тимчасово затриманих транспортних засобів)	352	8800,0	4048,0	402,5	дорожні знаки
29	вул. Сім'ї Прахових, 27 - 31	50	1250,0	575,0	57,5	дорожні знаки
30	вул. Теремківська, 17 - 19	25	625,0	287,5	34,5	дорожні знаки
31	на розі просп. Голосіївського та вул. Голосіївської	21	525,0	241,5	23,0	дорожні знаки
32	перетин вул. Амурської та вул. Сумської	18	450,0	207,0	23,0	дорожні знаки
33	перетин просп. Глушкова Академіка та вул. Касіяна Василя	55	1375,0	632,5	69,0	дорожні знаки
34	перетин вул. Конєва Маршала та вул. Ломоносова	210	5250,0	2415,0	241,5	дорожні знаки
35	перетин вул. Цілинна та Столичне шосе	74	1850,0	851,0	80,5	дорожні знаки
36	перетин Столичного шосе та вул. Заболотного Академіка	216	5400,0	2484,0	253,0	дорожні знаки
37	просп. Глушкова Академіка, 5 (ст. м."Іподром") (перехоплюючий)	81	2025,0	931,5	92,0	дорожні знаки / термінал
38	просп. Глушкова Академіка, 40	117	2925,0	1345,5	138,0	дорожні знаки
39	просп. Глушкова Академіка (біля ст. м. "Теремки") ("перехоплюючий")	50	1250,0	575,0	57,5	дорожні знаки
40	просп. Глушкова Академіка (навпроти буд. № 55 - 59) (ст. м. "Теремки") ("перехоплюючий")	55	1375,0	632,5	69,0	дорожні знаки
41	просп. Глушкова Академіка, 12-а	393	9825,0	4519,5	448,5	дорожні знаки
42	просп. Глушкова Академіка, навпроти будинку 10 - 12-а (непарна сторона)	64	1600,0	736,0	69,0	дорожні знаки
43	просп. Голосіївський, 116	72	1800,0	828,0	80,5	дорожні знаки
44	просп. Голосіївський, 116 (к-тр Загреб)	54	1350,0	621,0	57,5	дорожні знаки
45	просп. Голосіївський, 128	30	750,0	345,0	34,5	дорожні знаки
46	просп. Лобановського Валерія, 123	28	700,0	322,0	34,5	дорожні знаки
47	просп. Лобановського Валерія, 130	60	1500,0	690,0	69,0	дорожні знаки
48	просп. Науки, 5 під шляхопроводом та поруч	62	1550,0	713,0	69,0	дорожні знаки
49	просп. Науки, 49	285	7125,0	3277,5	333,5	дорожні знаки
50	просп. Науки, 55	30	750,0	345,0	34,5	дорожні знаки
51	просп. Науки, 119-б (вздовж ГБК "Юпітер")	34	850,0	391,0	34,5	дорожні знаки
52	шосе Наддніпрянське (ст. м. "Видубичі") (перехоплюючий)	121	3025,0	1391,5	138,0	дорожні знаки
		4232				
Дарницький р-н						
1	вул. Ахматової Анни, 15	45	1125,0	517,5	57,5	дорожні знаки
2	вул. Ахматової Анни, 28	33	825,0	379,5	34,5	дорожні знаки
3	вул. Ахматової Анни, 30	48	1200,0	552,0	57,5	дорожні знаки
4	вул. Ахматової Анни, 35-а - 35-б	120	3000,0	1380,0	138,0	дорожні знаки
5	вул. Ахматової Анни, 35-в	75	1875,0	862,5	92,0	дорожні знаки
6	вул. Ахматової Анни, 37 - 35-а	116	2900,0	1334,0	138,0	дорожні знаки
7	вул. Ахматової Анни, 44 - 46	61	1525,0	701,5	69,0	дорожні знаки
8	вул. Ахматової Анни, 45 - 47	65	1625,0	747,5	80,5	дорожні знаки
9	вул. Ахматової Анни, 50	30	750,0	345,0	34,5	дорожні знаки
10	вул. Бориспільська, 3/3	42	1050,0	483,0	46,0	дорожні знаки
11	вул. Бориспільська, 12	129	3225,0	1483,5	149,5	дорожні знаки
12	вул. Бориспільська, 12-в	27	675,0	310,5	34,5	дорожні знаки
13	вул. Бориспільська, 17	85	2125,0	977,5	103,5	дорожні знаки
14	вул. Бориспільська, 19	173	4325,0	1989,5	195,5	дорожні знаки

15	вул. Бориспільська, 40	20	500,0	230,0	23,0	дорожні знаки
16	вул. Ващенка Григорія (навпроти буд. № 5 - 7 та між 50-а Садова вул., -53-а Садова вул.)	30	750,0	345,0	34,5	дорожні знаки
17	вул. Ващенка Григорія, 7 (між 52 та 53 вул. Садовою)	25	625,0	287,5	34,5	дорожні знаки
18	вул. Вербицького Академіка, 1-а	68	1700,0	782,0	80,5	дорожні знаки
19	вул. Вербицького Академіка, 6	45	1125,0	517,5	57,5	дорожні знаки
20	вул. Вербицького Академіка, 10	40	1000,0	460,0	46,0	дорожні знаки
21	вул. Вишняківська, 1	119	2975,0	1368,5	138,0	дорожні знаки
22	вул. Вишняківська, 13	89	2225,0	1023,5	103,5	дорожні знаки
23	вул. Декабристів, 7	18	450,0	207,0	23,0	дорожні знаки
24	вул. Драгоманова, 6-а	94	2350,0	1081,0	103,5	дорожні знаки
25	вул. Драгоманова, 8	102	2550,0	1173,0	115,0	дорожні знаки
26	вул. Драгоманова, 13/10	55	1375,0	632,5	69,0	дорожні знаки
27	вул. Драгоманова, 23-б	150	3750,0	1725,0	172,5	дорожні знаки
28	вул. Драгоманова, 31-б	217	5425,0	2495,5	253,0	дорожні знаки
29	вул. Драгоманова, 42	122	3050,0	1403,0	138,0	дорожні знаки
30	вул. Зарічна, 11-а	37	925,0	425,5	46,0	дорожні знаки
31	вул. Зарічна, навпроти буд. 16	22	550,0	253,0	23,0	дорожні знаки
32	вул. Зарічна, 45	64	1600,0	736,0	69,0	дорожні знаки
33	вул. Здолбунівська (з тильної сторони буд. N 1-н на вул. Драгоманова)	45	1125,0	517,5	57,5	дорожні знаки
34	вул. Здолбунівська (озеро Гарячка)	68	1700,0	782,0	80,5	дорожні знаки
35	вул. Здолбунівська, 2	81	2025,0	931,5	92,0	дорожні знаки
36	вул. Здолбунівська, 4 - 6	85	2125,0	977,5	103,5	дорожні знаки
37	вул. Здолбунівська, 6	40	1000,0	460,0	46,0	дорожні знаки
38	вул. Здолбунівська, 13	33	825,0	379,5	34,5	дорожні знаки
39	вул. Здолбунівська, 15 (заїзд з вул. Драгоманова)	32	800,0	368,0	34,5	дорожні знаки
40	вул. Іжевська, 2 (навпроти)	36	900,0	414,0	46,0	дорожні знаки
41	вул. Канальна, 7	19	475,0	218,5	23,0	дорожні знаки
42	вул. Колекторна, 17	438	10950,0	5037,0	506,0	дорожні знаки
43	вул. Колекторна (навпроти буд. № 7 на вул. Ващенка Григорія)	105	2625,0	1207,5	126,5	дорожні знаки
44	вул. Колекторна, біля оз. Небреж (майданчик N 1)	50	1250,0	575,0	57,5	дорожні знаки
45	вул. Княжий Затон, 2-б	70	1750,0	805,0	80,5	дорожні знаки
46	вул. Кошиця Олександра, 1/38	32	800,0	368,0	34,5	дорожні знаки
47	вул. Крушельницької Соломії, 15-а	31	775,0	356,5	34,5	дорожні знаки
48	вул. Любарська, 10-н	50	1250,0	575,0	57,5	дорожні знаки
49	вул. Мишуги Олександра, 4/1	50	1250,0	575,0	57,5	дорожні знаки
50	вул. Новодарницька, 1	73	1825,0	839,5	80,5	дорожні знаки
51	вул. Осьмака Кирила, 1-б	28	700,0	322,0	34,5	дорожні знаки
52	вул. Пчілки Олени, 2	237	5925,0	2725,5	276,0	дорожні знаки
53	вул. Пчілки Олени, 2 - 2-а	56	1400,0	644,0	69,0	дорожні знаки
54	вул. Ревуцького, 1 (вздовж автостоянки)	104	2600,0	1196,0	115,0	дорожні знаки
55	вул. Ревуцького, 15	33	825,0	379,5	34,5	дорожні знаки
56	вул. Ревуцького, 19/1	72	1800,0	828,0	80,5	дорожні знаки
57	вул. Ревуцького, навпроти буд. 25	254	6350,0	2921,0	287,5	дорожні знаки
58	вул. Ревуцького, 29-а	33	825,0	379,5	34,5	дорожні знаки
59	вул. Ревуцького, 36/2	20	500,0	230,0	23,0	дорожні знаки
60	вул. Ревуцького, 40-в (озеро "Лебедине")	113	2825,0	1299,5	126,5	дорожні знаки
61	вул. Ревуцького, 42	100	2500,0	1150,0	115,0	дорожні знаки
62	вул. Ревуцького, 44	26	650,0	299,0	34,5	дорожні знаки
63	вул. Руденко Лариси, 10-а	81	2025,0	931,5	92,0	дорожні знаки
64	вул. Славгородська (навпроти парку "Партизанської Слави")	60	1500,0	690,0	69,0	дорожні знаки
65	вул. Сортувальна, 2	84	2100,0	966,0	92,0	дорожні знаки

66	вул. Сортувальна, 11-а	80	2000,0	920,0	92,0	дорожні знаки
67	вул. Срібнокільська, біля буд. по вул. Срібнокільська 5-Д літ.А	50	1250,0	575,0	57,5	дорожні знаки
68	вул. Староборисплільська (ст. м. "Червоний хутір", майданчик N 1) ("перехоплюючий")	51	1275,0	586,5	57,5	дорожні знаки
69	вул. Староборисплільська (ст. м. "Червоний хутір", майданчик N 2) ("перехоплюючий")	59	1475,0	678,5	69,0	дорожні знаки
70	вул. Ташкентська (ст. м. "Бориспільська")	38	950,0	437,0	46,0	дорожні знаки
71	вул. Тепловозна, 18 - 20	42	1050,0	483,0	46,0	дорожні знаки
72	вул. Трускавецька, 6-в	28	700,0	322,0	34,5	дорожні знаки
73	вул. Тростянецька, 7-б	46	1150,0	529,0	57,5	дорожні знаки
74	вул. Тростянецька, 47	22	550,0	253,0	23,0	дорожні знаки
75	вул. Урлівська, 4-а	106	2650,0	1219,0	126,5	дорожні знаки
76	вул. Урлівська (навпроти буд. 10-а)	56	1400,0	644,0	69,0	дорожні знаки
77	вул. Урлівська (навпроти буд. 10-а), майданчик №2	80	2000,0	920,0	92,0	дорожні знаки
78	вул. Урлівська, 34-а	175	4375,0	2012,5	207,0	дорожні знаки
79	вул. Урлівська, 36	29	725,0	333,5	34,5	дорожні знаки
80	вул. Фанерна (виїзд на Харківське шосе)	85	2125,0	977,5	103,5	дорожні знаки
81	вул. Харченка Євгенія, 55 (Бортничі)	50	1250,0	575,0	57,5	дорожні знаки
82	вул. Харченка Євгенія, 59 (Бортничі)	50	1250,0	575,0	57,5	дорожні знаки
83	вул. Харченка Євгенія, 65 (навпроти) (Бортничі)	55	1375,0	632,5	69,0	дорожні знаки
84	вул. Чавдар Єлизавети, 1 - 3	55	1375,0	632,5	69,0	дорожні знаки
85	вул. Чавдар Єлизавети, 2 (навпроти)	30	750,0	345,0	34,5	дорожні знаки
86	вул. Чавдар Єлизавети, 3 - 5 (навпроти будинків)	45	1125,0	517,5	57,5	дорожні знаки
87	вул. Чавдар Єлизавети, 22 - 24 (навпроти будинку)	60	1500,0	690,0	69,0	дорожні знаки
88	вул. Чернігівська, 60-а	28	700,0	322,0	34,5	дорожні знаки
89	набережна Дніпровська, 14 - 16	25	625,0	287,5	34,5	дорожні знаки
90	набережна Дніпровська, 19 (навпроти будинку)	70	1750,0	805,0	80,5	дорожні знаки
91	набережна Дніпровська, 22-в	29	725,0	333,5	34,5	дорожні знаки
92	набережна Дніпровська, 26-а	80	2000,0	920,0	92,0	дорожні знаки
93	набережна Дніпровська, біля буд. 33-а	73	1825,0	839,5	80,5	дорожні знаки
94	перетин вул. Вінграновського та вул. Поліської	31	775,0	356,5	34,5	дорожні знаки
95	перетин вул. Вінграновського та вул. Хвильового Миколи	28	700,0	322,0	34,5	дорожні знаки
96	перетин вул. Здолбунівської та вул. Тепловозної (майданчик № 1)	60	1500,0	690,0	69,0	дорожні знаки
97	перетин вул. Здолбунівської та вул. Тепловозної (майданчик N 2)	100	2500,0	1150,0	115,0	дорожні знаки
98	перетин вул. Тепловозна - просп. Григоренка Петра та вул. Канальна	216	5400,0	2484,0	253,0	дорожні знаки
99	просп. Бажана Миколи (з непарної сторони під шляхопроводом ст. м. "Осокорки")	40	1000,0	460,0	46,0	дорожні знаки
100	просп. Бажана Миколи (з парної сторони під шляхопроводом ст. м. "Осокорки")	50	1250,0	575,0	57,5	дорожні знаки

101	просп. Бажана Миколи (з парної сторони біля шляхопроводу ст. метро "Осокорки")	137	3425,0	1575,5	161,0	дорожні знаки
102	просп. Бажана Миколи (ст. м. "Харківська", майданчик під шляхопроводом)	49	1225,0	563,5	57,5	дорожні знаки
103	просп. Бажана Миколи, біля буд. № 3-а	74	1850,0	851,0	80,5	дорожні знаки
104	просп. Бажана Миколи від буд. № 3 до буд. № 7 навпроти (з боку оз. Вирлиця)	334	8350,0	3841,0	379,5	дорожні знаки
105	просп. Бажана Миколи, 5-г	31	775,0	356,5	34,5	дорожні знаки
106	просп. Бажана Миколи (навпроти буд. 8)	73	1825,0	839,5	80,5	дорожні знаки
107	просп. Бажана Миколи, 8-б	30	750,0	345,0	34,5	дорожні знаки
108	просп. Бажана Миколи, 10-а - 16	461	11525,0	5301,5	529,0	дорожні знаки
109	просп. Бажана Миколи, майданчики № 1 та № 2 (між вул. Руденко Лариси та просп. Григоренка Петра)	196	4900,0	2254,0	230,0	дорожні знаки
110	просп. Бажана Миколи (навпроти буд. № 24/1 - 26)	300	7500,0	3450,0	345,0	дорожні знаки
111	просп. Бажана Миколи, 30	245	6125,0	2817,5	287,5	дорожні знаки
112	просп. Бажана Миколи, 32	70	1750,0	805,0	80,5	дорожні знаки
113	просп. Бажана Миколи (ст. м. "Славутич") ("перехоплюючий")	200	5000,0	2300,0	230,0	дорожні знаки
114	просп. Бажана Миколи, 36	42	1050,0	483,0	46,0	дорожні знаки
115	перетин просп. Григоренка Петра та вул. Здолбунівська	187	4675,0	2150,5	218,5	дорожні знаки
116	просп. Григоренка Петра, 1 (по вул. Пчілки Олени)	44	1100,0	506,0	46,0	дорожні знаки
117	просп. Григоренка Петра (на перетині з вул. Пчілки Олени)	100	2500,0	1150,0	115,0	дорожні знаки
118	просп. Григоренка Петра, 1/7	65	1625,0	747,5	80,5	дорожні знаки
119	просп. Григоренка Петра (навпроти буд. № 1)	270	6750,0	3105,0	310,5	дорожні знаки
120	просп. Григоренка Петра (біля буд. № 2 на вул. Пчілки Олени)	18	450,0	207,0	23,0	дорожні знаки
121	просп. Григоренка Петра, 3-в	32	800,0	368,0	34,5	дорожні знаки
122	просп. Григоренка Петра (навпроти буд. № 5)	246	6150,0	2829,0	287,5	дорожні знаки
123	просп. Григоренка Петра, 7-в	14	350,0	161,0	11,5	дорожні знаки
124	просп. Григоренка Петра, 13	109	2725,0	1253,5	126,5	дорожні знаки
125	просп. Григоренка Петра, 14 - 16	230	5750,0	2645,0	264,5	дорожні знаки
126	просп. Григоренка Петра, 26-а	174	4350,0	2001,0	195,5	дорожні знаки
127	просп. Григоренка Петра, 28-б	89	2225,0	1023,5	103,5	дорожні знаки
128	просп. Григоренка Петра, 31	60	1500,0	690,0	69,0	дорожні знаки
129	просп. Григоренка Петра, 36 - 38	256	6400,0	2944,0	299,0	дорожні знаки
130	просп. Григоренка Петра, 38	100	2500,0	1150,0	115,0	дорожні знаки
131	просп. Григоренка Петра, 40 (розподільча смуга)	20	500,0	230,0	23,0	дорожні знаки
132	просп. Григоренка Петра, 40/1	38	950,0	437,0	46,0	дорожні знаки
133	просп. Григоренка Петра, розподільча смуга (навпроти будинків на вул. Мишуги Олександра, 10, 12)	60	1500,0	690,0	69,0	дорожні знаки
134	шосе Харківське, 146	58	1450,0	667,0	69,0	дорожні знаки
135	шосе Харківське, 148	27	675,0	310,5	34,5	дорожні знаки
136	шосе Харківське, 154-а	36	900,0	414,0	46,0	дорожні знаки
137	шосе Харківське, 156	35	875,0	402,5	46,0	дорожні знаки
138	шосе Харківське, 158	12	300,0	138,0	11,5	дорожні знаки
139	шосе Харківське, 160-а	16	400,0	184,0	23,0	дорожні знаки
140	шосе Харківське, 166	20	500,0	230,0	23,0	дорожні знаки
141	шосе Харківське, 168-е	35	875,0	402,5	46,0	дорожні знаки

142	шосе Харківське, 168-е (майд. 2)	21	525,0	241,5	23,0	дорожні знаки
143	шосе Харківське, 174-а	28	700,0	322,0	34,5	дорожні знаки
144	шосе Харківське, 180/21	74	1850,0	851,0	80,5	дорожні знаки
145	шосе Харківське, 201/203	88	2200,0	1012,0	103,5	дорожні знаки
		11931				
Деснянський р-н						
1	вул. Бальзака Оноре де, 1-а (вздовж лінії швидкісного трамвая)	115	2875,0	1322,5	138,0	дорожні знаки
2	вул. Бальзака Оноре де, 3-а (вздовж лінії швидкісного трамвая)	112	2800,0	1288,0	126,5	дорожні знаки
3	вул. Бальзака Оноре де, 3 (Автокооп-в "Вигурівщина") (вздовж лінії швидкісного трамвая)	120	3000,0	1380,0	138,0	дорожні знаки
4	вул. Бальзака Оноре де, 3 (Автокооп-в "Вигурівщина") (вздовж лінії швидкісного трамвая)	120	3000,0	1380,0	138,0	дорожні знаки
5	вул. Бальзака Оноре де, 3 (Автокооп-в "Вигурівщина") (вздовж лінії швидкісного трамвая)	195	4875,0	2242,5	230,0	дорожні знаки
6	вул. Бальзака Оноре де, 3 (Автокооп-в "Вигурівщина") (вздовж лінії швидкісного трамвая)	195	4875,0	2242,5	230,0	дорожні знаки
7	вул. Бальзака Оноре де (навпроти будинку N 4) (вздовж лінії швидкісного трамвая)	81	2025,0	931,5	92,0	дорожні знаки
8	вул. Бальзака Оноре де, 6	43	1075,0	494,5	46,0	дорожні знаки
9	вул. Бальзака Оноре де, 10-а (вздовж лінії швидкісного трамвая)	128	3200,0	1472,0	149,5	дорожні знаки
10	вул. Бальзака Оноре де, 40-а (вздовж лінії швидкісного трамвая)	231	5775,0	2656,5	264,5	дорожні знаки
11	вул. Бальзака Оноре де, 46-а (вздовж лінії швидкісного трамвая)	153	3825,0	1759,5	172,5	дорожні знаки
12	вул. Бальзака Оноре де, 49-а (вздовж лінії швидкісного трамвая)	420	10500,0	4830,0	483,0	дорожні знаки
13	вул. Бальзака Оноре де, 52/22 (вздовж лінії швидкісного трамвая)	57	1425,0	655,5	69,0	дорожні знаки
14	вул. Бальзака Оноре де, 53-а (вздовж лінії швидкісного трамвая)	150	3750,0	1725,0	172,5	дорожні знаки
15	вул. Бальзака Оноре де, 55-а (вздовж лінії швидкісного трамвая)	166	4150,0	1909,0	195,5	дорожні знаки
16	вул. Бальзака Оноре де, 57 (між а/с № 6 та мостом) (вздовж лінії швидкісного трамвая)	104	2600,0	1196,0	115,0	дорожні знаки
17	вул. Бальзака Оноре де, 61-б	28	700,0	322,0	34,5	дорожні знаки
18	вул. Бальзака Оноре де, 63-а (вздовж лінії швидкісного трамвая)	153	3825,0	1759,5	172,5	дорожні знаки
19	вул. Бальзака Оноре де, 65/1 (вздовж лінії швидкісного трамвая)	259	6475,0	2978,5	299,0	дорожні знаки

20	вул. Бальзака Оноре де, 72-а (вздовж лінії швидкісного трамвая)	130	3250,0	1495,0	149,5	дорожні знаки
21	вул. Бальзака Оноре де, 73 (вздовж лінії швидкісного трамвая)	250	6250,0	2875,0	287,5	дорожні знаки
22	вул. Бальзака Оноре де, 77-а (вздовж лінії швидкісного трамвая)	167	4175,0	1920,5	195,5	дорожні знаки
23	вул. Бальзака Оноре де, 83-а (вздовж лінії швидкісного трамвая)	275	6875,0	3162,5	322,0	дорожні знаки
24	вул. Бальзака Оноре де, 83-а (вздовж лінії швидкісного трамвая), майданчик №2	25	625,0	287,5	34,5	дорожні знаки
25	вул. Бальзака Оноре де, 91/29-а	48	1200,0	552,0	57,5	дорожні знаки
26	вул. Бальзака Оноре де, 94-а (вздовж лінії швидкісного трамвая)	235	5875,0	2702,5	276,0	дорожні знаки
27	вул. Бальзака Оноре де (біля вул. Польова) (вздовж лінії швидкісного трамвая)	103	2575,0	1184,5	115,0	дорожні знаки
28	вул. Беретті Вікентія, 4 - 8	60	1500,0	690,0	69,0	дорожні знаки
29	вул. Братиславська, 3	52	1300,0	598,0	57,5	дорожні знаки
30	вул. Братиславська, 6 - 8	44	1100,0	506,0	46,0	дорожні знаки
31	вул. Братиславська, 9	133	3325,0	1529,5	149,5	дорожні знаки
32	вул. Братиславська, 9/1	35	875,0	402,5	46,0	дорожні знаки
33	вул. Братиславська, 14-а	70	1750,0	805,0	80,5	дорожні знаки
34	вул. Братиславська, 34	196	4900,0	2254,0	230,0	дорожні знаки
35	вул. Братиславська, 38	45	1125,0	517,5	57,5	дорожні знаки
36	вул. Волкова Космонавта, 2	69	1725,0	793,5	80,5	дорожні знаки
37	вул. Волкова Космонавта, 4	22	550,0	253,0	23,0	дорожні знаки
38	вул. Волкова Космонавта, 8-а	110	2750,0	1265,0	126,5	дорожні знаки
39	вул. Волкова Космонавта, 14 - 16	90	2250,0	1035,0	103,5	дорожні знаки
40	вул. Данькевича Костянтина, 16	124	3100,0	1426,0	138,0	дорожні знаки
41	вул. Драйзера Теодора, 1	140	3500,0	1610,0	161,0	дорожні знаки
42	вул. Драйзера Теодора, 22 - 24	15	375,0	172,5	23,0	дорожні знаки
43	вул. Драйзера Теодора, 23	840	21000,0	9660,0	966,0	дорожні знаки
44	вул. Драйзера Теодора, 26	12	300,0	138,0	11,5	дорожні знаки
45	вул. Електротехнічна (від вул. Сабурова Олександра до а/с "Обрій-2000")	239	5975,0	2748,5	276,0	дорожні знаки
46	вул. Електротехнічна, (біля ГКБ "Алмаз") майд. 1	250	6250,0	2875,0	287,5	дорожні знаки
47	вул. Електротехнічна, (біля ГКБ "Алмаз") майд. 2	350	8750,0	4025,0	402,5	дорожні знаки
48	вул. Електротехнічна, 9 (навпроти)	10	250,0	115,0	11,5	дорожні знаки
49	вул. Електротехнічна, 28	214	5350,0	2461,0	241,5	дорожні знаки
50	вул. Електротехнічна, 43	225	5625,0	2587,5	264,5	дорожні знаки
51	вул. Електротехнічна, 63 (біля ГБК "Омега"), майданчик № 1	80	2000,0	920,0	92,0	дорожні знаки
52	вул. Електротехнічна, 63 (біля ГБК "Омега"), майданчик № 2	60	1500,0	690,0	69,0	дорожні знаки
53	вул. Електротехнічна, 74 (біля заїзду ГБК "Вигурівщина")	25	625,0	287,5	34,5	дорожні знаки
54	вул. Закревського Миколи, 12	22	550,0	253,0	23,0	дорожні знаки
55	вул. Закревського Миколи, 42	122	3050,0	1403,0	138,0	дорожні знаки
56	вул. Закревського Миколи, 42 (навпроти буд. 91)	184	4600,0	2116,0	207,0	дорожні знаки
57	вул. Закревського Миколи, 63 (навпроти)	62	1550,0	713,0	69,0	дорожні знаки
58	вул. Закревського Миколи, 65 - 67	110	2750,0	1265,0	126,5	дорожні знаки
59	вул. Закревського Миколи, 93	123	3075,0	1414,5	138,0	дорожні знаки

60	вул. Закревського Миколи, 93 (гаражний кооператив "Північ", майданчик № 2)	80	2000,0	920,0	92,0	дорожні знаки
61	вул. Закревського Миколи, 93 (гаражний кооператив "Північ", майданчик № 3)	76	1900,0	874,0	92,0	дорожні знаки
62	вул. Закревського Миколи, 95 - 97 (майданчик № 2)	230	5750,0	2645,0	264,5	дорожні знаки
63	вул. Закревського Миколи, 97 - 95	70	1750,0	805,0	80,5	дорожні знаки
64	вул. Закревського Миколи, 97-а (майданчик № 1)	40	1000,0	460,0	46,0	дорожні знаки
65	вул. Закревського Миколи, 97-а (майданчик № 2)	26	650,0	299,0	34,5	дорожні знаки
66	вул. Каштанова, 8 (поруч з буд. № 8-г)	19	475,0	218,5	23,0	дорожні знаки
67	вул. Каштанова, 17	249	6225,0	2863,5	287,5	дорожні знаки
68	вул. Кіото, 5 - 9	114	2850,0	1311,0	126,5	дорожні знаки
69	вул. Кіото, 9-а	138	3450,0	1587,0	161,0	дорожні знаки
70	вул. Кубанської України, 21-а	55	1375,0	632,5	69,0	дорожні знаки
71	вул. Кубанської України, 26	44	1100,0	506,0	46,0	дорожні знаки
72	вул. Кубанської України, 55/6	48	1200,0	552,0	57,5	дорожні знаки
73	вул. Курчатова Академіка, 3	28	700,0	322,0	34,5	дорожні знаки
74	вул. Курчатова Академіка, 5	28	700,0	322,0	34,5	дорожні знаки
75	вул. Лісківська, 11	80	2000,0	920,0	92,0	дорожні знаки
76	вул. Лісківська, 20 - 22	260	6500,0	2990,0	299,0	дорожні знаки
77	вул. Лісківська, 24	17	425,0	195,5	23,0	дорожні знаки
78	вул. Лісківська (навпроти буд. № 28 - 26)	56	1400,0	644,0	69,0	дорожні знаки
79	вул. Макаренка (біля "Радосинь")	58	1450,0	667,0	69,0	дорожні знаки
80	вул. Меліоративна (біля ГКБ "Алмаз")	380	9500,0	4370,0	437,0	дорожні знаки
81	вул. Милославська, 2	65	1625,0	747,5	80,5	дорожні знаки
82	вул. Милославська, 2-а	80	2000,0	920,0	92,0	дорожні знаки
83	вул. Милославська, 19 - 21 (вздовж лінії швидкісного трамвая)	64	1600,0	736,0	69,0	дорожні знаки
84	вул. Милославська, 25	120	3000,0	1380,0	138,0	дорожні знаки
85	вул. Милославська, 41 - 47	360	9000,0	4140,0	414,0	дорожні знаки
86	вул. Милославська, 49	112	2800,0	1288,0	126,5	дорожні знаки
87	вул. Милославська (навпроти буд. № 74/9 - 79/15 на просп. Маяковського Володимира)	35	875,0	402,5	46,0	дорожні знаки
88	вул. Миропільська, 8-б	150	3750,0	1725,0	172,5	дорожні знаки
89	вул. Мілютенка, 11-а	52	1300,0	598,0	57,5	дорожні знаки
90	вул. Мілютенка, 19-а	163	4075,0	1874,5	184,0	дорожні знаки
91	вул. Мілютенка, 23	11	275,0	126,5	11,5	дорожні знаки
92	вул. Мілютенка, 28	119	2975,0	1368,5	138,0	дорожні знаки
93	вул. Мілютенка, 44	50	1250,0	575,0	57,5	дорожні знаки
94	вул. Пухівська, 2	110	2750,0	1265,0	126,5	дорожні знаки
95	вул. Пухівська, 2 - 4	76	1900,0	874,0	92,0	дорожні знаки
96	вул. Радунська, 26	22	550,0	253,0	23,0	дорожні знаки
97	вул. Сержа Лифаря, 3	46	1150,0	529,0	57,5	дорожні знаки
98	вул. Хоткевича Гната, 22-а	22	550,0	253,0	23,0	дорожні знаки
99	вул. Шолом-Алейхема, 1	40	1000,0	460,0	46,0	дорожні знаки
100	вул. Шолом-Алейхема, 6-а	120	3000,0	1380,0	138,0	дорожні знаки
101	вул. Шолом-Алейхема, 17-б	19	475,0	218,5	23,0	дорожні знаки
102	вул. Шолом-Алейхема, 21/25 на перетині з вул. Кубанської України	35	875,0	402,5	46,0	дорожні знаки
103	на розі просп. Гагаріна Юрія та вул. Хоткевича Гната	30	750,0	345,0	34,5	дорожні знаки
104	на перетині вул. Милославської та просп. Володимира Маяковського (майданчик 1)	223	5575,0	2564,5	253,0	дорожні знаки

105	на перетині вул. Милославської та просп. Володимира Маяковського (майданчик 2)	86	2150,0	989,0	103,5	дорожні знаки
106	на перетині вул. Милославської та просп. Володимира Маяковського (майданчик 3)	336	8400,0	3864,0	391,0	дорожні знаки
107	перетин вул. Бальзака Оноре де та вул. Данькевича Костянтина	82	2050,0	943,0	92,0	дорожні знаки
108	перетин вул. Волкова Космонавта та вул. Кубанської України	50	1250,0	575,0	57,5	дорожні знаки
109	перетин вул. Закревського Миколи та вул. Милославської	90	2250,0	1035,0	103,5	дорожні знаки
110	перетин вул. Закревського Миколи та вул. Милославської (майданчик 2)	81	2025,0	931,5	92,0	дорожні знаки
111	перетин вул. Магнітогорська та вул. Віскозна	30	750,0	345,0	34,5	дорожні знаки
112	перетин вул. Милославської та вул. Лісківської (навпроти вул. Славська, 58)	180	4500,0	2070,0	207,0	дорожні знаки
113	на розі просп. Романа Шухевича та вул. Драйзера Теодора	90	2250,0	1035,0	103,5	дорожні знаки
114	перетин вул. Сержа Лифаря та вул. Електротехнічної	65	1625,0	747,5	80,5	дорожні знаки
115	перехрестя вул. Кубанської України та вул. Шолом-Алейхема	40	1000,0	460,0	46,0	дорожні знаки
116	просп. Броварський (біля ст. м. "Лісова") ("перехоплюючий")	163	4075,0	1874,5	184,0	дорожні знаки
117	просп. Лісовий, 6	44	1100,0	506,0	46,0	дорожні знаки
118	просп. Лісовий, 26	33	825,0	379,5	34,5	дорожні знаки
119	просп. Лісовий, 43-а	40	1000,0	460,0	46,0	дорожні знаки
120	просп. Маяковського Володимира, 31	32	800,0	368,0	34,5	дорожні знаки
121	просп. Маяковського Володимира, 47	94	2350,0	1081,0	103,5	дорожні знаки
122	просп. Маяковського Володимира, 69	64	1600,0	736,0	69,0	дорожні знаки
123	просп. Романа Шухевича (Північний міст)	283	7075,0	3254,5	322,0	дорожні знаки
124	просп. Степана Бандери (парк Муромець) (сезонний з 01.05 по 01.09)	230	5750,0	2645,0	264,5	дорожні знаки
125	ріг вул. Братиславської та вул. Шолом-Алейхема	192	4800,0	2208,0	218,5	дорожні знаки
		14721				
Дніпровський р-н						
1	бульв. Верховної Ради, 27-б	20	500,0	230,0	23,0	дорожні знаки
2	бульв. Верховної Ради, 29-а	20	500,0	230,0	23,0	дорожні знаки
3	бульв. Гашека Ярослава, 18, 17	60	1500,0	690,0	69,0	дорожні знаки
4	бульв. Перова, 21	36	900,0	414,0	46,0	дорожні знаки
5	бульв. Перова, 27-а	167	4175,0	1920,5	195,5	дорожні знаки
6	бульв. Шамо Ігоря, 10	32	800,0	368,0	34,5	дорожні знаки
7	вул. Азербайджанська, 8-а	42	1050,0	483,0	46,0	дорожні знаки
8	вул. Азербайджанська, перетин з вул. Хоткевича Гната	68	1700,0	782,0	80,5	дорожні знаки
9	вул. Алматинська, 18	73	1825,0	839,5	80,5	дорожні знаки
10	вул. Алматинська, 41-б	55	1375,0	632,5	69,0	дорожні знаки
11	вул. Алматинська, 74	61	1525,0	701,5	69,0	дорожні знаки
12	вул. Андрія Аболмасова, 2	500	12500,0	5750,0	575,0	дорожні знаки
13	вул. Бажова, 12	48	1200,0	552,0	57,5	дорожні знаки
14	вул. Березняківська, 17	360	9000,0	4140,0	414,0	дорожні знаки
15	вул. Березняківська, 19	458	11450,0	5267,0	529,0	дорожні знаки
16	вул. Березняківська, 21	18	450,0	207,0	23,0	дорожні знаки
17	вул. Березняківська, 23	50	1250,0	575,0	57,5	дорожні знаки

18	вул. Будівельників, 12 (8-б, 8)	45	1125,0	517,5	57,5	дорожні знаки
19	вул. Вершигори Петра, (навпроти буд. № 1)	30	750,0	345,0	34,5	дорожні знаки
20	вул. Вершигори Петра, 2 (навпроти)	450	11250,0	5175,0	517,5	дорожні знаки
21	вул. Вершигори Петра, 2 (навпроти у розворотному кільці)	100	2500,0	1150,0	115,0	дорожні знаки
22	вул. Вершигори Петра, 9, 9-а	82	2050,0	943,0	92,0	дорожні знаки
23	вул. Вифлеємська, навпроти буд. 4	100	2500,0	1150,0	115,0	дорожні знаки
24	вул. Воскресенська, 2-а	195	4875,0	2242,5	230,0	дорожні знаки
25	вул. Ентузіастів, 49	64	1600,0	736,0	69,0	дорожні знаки
26	вул. Жмаченка Генерала, 7	40	600,0	460,0	46,0	дорожні знаки
27	вул. Жмаченка Генерала, 9	61	1525,0	701,5	69,0	дорожні знаки
28	вул. Запорожця Петра, 26	33	825,0	379,5	34,5	дорожні знаки
29	вул. Калачівська, 11	60	1500,0	690,0	69,0	дорожні знаки
30	вул. Кармелюка Устима, 47	88	2200,0	1012,0	103,5	дорожні знаки
31	вул. Каунаська, 4/6	96	2400,0	1104,0	115,0	дорожні знаки
32	вул. Каунаська, 6/1	18	450,0	207,0	23,0	дорожні знаки
33	вул. Кибальчича Миколи, 2-а	107	2675,0	1230,5	126,5	дорожні знаки
34	вул. Космічна, 6 - 8	30	750,0	345,0	34,5	дорожні знаки
35	вул. Микільсько-Слобідська, 1-а	92	2300,0	1058,0	103,5	дорожні знаки
36	вул. Микільсько-Слобідська, 6/2, майданчик 1	90	2250,0	1035,0	103,5	дорожні знаки
37	вул. Микільсько-Слобідська, 6/2, майданчик 2	55	1375,0	632,5	69,0	дорожні знаки
38	вул. Миколайчука Івана, 19-а	51	1275,0	586,5	57,5	дорожні знаки
39	вул. Миропільська, 35-б	127	3175,0	1460,5	149,5	дорожні знаки
40	вул. Митрополита Андрея Шептицького, 2, біля супермаркету NOVUS	150	3750,0	1725,0	172,5	дорожні знаки
41	вул. Мініна, 3	13	325,0	149,5	11,5	дорожні знаки
42	вул. Мініна, 4	44	1100,0	506,0	46,0	дорожні знаки
43	вул. Окіпної Раїси, 4-б	55	1375,0	632,5	69,0	дорожні знаки
44	вул. Попудренка, 44	45	1125,0	517,5	57,5	дорожні знаки
45	вул. Попудренка, 36-а (заїзд з вул. Поправки)	56	1400,0	644,0	69,0	дорожні знаки
46	вул. Празька, 18-а	51	1275,0	586,5	57,5	дорожні знаки
47	вул. Райдужна, 25-б	202	5050,0	2323,0	230,0	дорожні знаки
48	вул. Райдужна, 37	118	2950,0	1357,0	138,0	дорожні знаки
49	вул. Сиваська, 1	160	4000,0	1840,0	184,0	дорожні знаки
50	вул. Труханівська (біля Московського мосту) (майданчик N 1) (сезонний з 01.05 по 01.09)	346	8650,0	3979,0	402,5	дорожні знаки
51	вул. Труханівська (біля Московського мосту) (майданчик N 2)	132	3300,0	1518,0	149,5	дорожні знаки
52	вул. Хоткевича Гната, 4	42	1050,0	483,0	46,0	дорожні знаки
53	вул. Хоткевича Гната, 6-а	29	725,0	333,5	34,5	дорожні знаки
54	вул. Хоткевича Гната, 10	28	700,0	322,0	34,5	дорожні знаки
55	вул. Хоткевича Гната, 12	34	850,0	391,0	34,5	дорожні знаки
56	вул. Челябінська, навпроти буд. 15-а	40	1000,0	460,0	46,0	дорожні знаки
57	вул. Червоноткацька, 43	36	900,0	414,0	46,0	дорожні знаки
58	вул. Шимановського Віталія, 1	35	875,0	402,5	46,0	дорожні знаки
59	вул. Юрія Поправки, 4/39-А	35	875,0	402,5	46,0	дорожні знаки
60	набережна Дніпровська, 7	59	1475,0	678,5	69,0	дорожні знаки
61	просп. Навої Алішера - вул. Курнатовського	43	1075,0	494,5	46,0	дорожні знаки
62	ріг вул. Райдужної та М. Черемшини	60	1500,0	690,0	69,0	дорожні знаки
63	провул. Сеноманський, 16	320	8000,0	3680,0	368,0	дорожні знаки

64	просп. Броварський (Гідропарк біля мосту "Метро") (сезонний з 01.05 по 01.09)	54	1350,0	621,0	57,5	дорожні знаки
65	просп. Броварський ст.м. "Гідропарк", біля метрологічної станції (сезонний з 01.05 по 01.09)	78	1950,0	897,0	92,0	дорожні знаки
66	просп. Броварський ст.м. "Гідропарк", біля мосту Венеціанський (сезонний з 01.05 по 01.09)	71	1775,0	816,5	80,5	дорожні знаки
67	просп. Визволителів, 9 - 11	45	1125,0	517,5	57,5	дорожні знаки
68	просп. Навої Алішера, 1-а	72	1800,0	828,0	80,5	дорожні знаки
69	просп. Романа Шухевича, 3-а (навпроти)	200	5000,0	2300,0	230,0	дорожні знаки
70	просп. Романа Шухевича, 14-а	66	1650,0	759,0	80,5	дорожні знаки
71	просп. Романа Шухевича, 18	75	1875,0	862,5	92,0	дорожні знаки
72	просп. Романа Шухевича, 26	180	4500,0	2070,0	207,0	дорожні знаки
73	просп. Романа Шухевича, 26 (навпроти)	260	6500,0	2990,0	299,0	дорожні знаки
74	просп. Романа Шухевича, 30	165	4125,0	1897,5	195,5	дорожні знаки
75	просп. Романа Шухевича (біля Північного мосту) (сезонний з 01.05 по 01.09)	302	7550,0	3473,0	345,0	дорожні знаки
76	просп. Соборності, 21	71	1775,0	816,5	80,5	дорожні знаки
77	просп. Соборності (транспортна розв'язка біля мосту Патона, у розворотному кільці, майданчик № 1)	70	1750,0	805,0	80,5	дорожні знаки
78	просп. Соборності (транспортна розв'язка біля мосту Патона, у розворотному кільці, майданчик № 2)	73	1825,0	839,5	80,5	дорожні знаки
79	просп. Соборності, 15-а	180	4500,0	2070,0	207,0	дорожні знаки
80	просп. Тичини Павла, 1-в	60	1500,0	690,0	69,0	дорожні знаки
81	просп. Тичини Павла, 5/1	31	775,0	356,5	34,5	дорожні знаки
82	просп. Тичини Павла, 6-а	44	1100,0	506,0	46,0	дорожні знаки
		8312				
Оболонський р-н						
1	вул. Автозаводська, 5	150	3750,0	1725,0	172,5	дорожні знаки
2	вул. Бережанська (між буд. № 9 та буд. № 15)	152	3800,0	1748,0	172,5	дорожні знаки
3	вул. Богатирська, 2 (між стадіоном с/ш N 231 та АЗС КЛО)	36	900,0	414,0	46,0	дорожні знаки
4	вул. Богатирська, 20	52	1300,0	598,0	57,5	дорожні знаки
5	вул. Богатирська (навпроти АЗС ОККО)	89	2225,0	1023,5	103,5	дорожні знаки
6	вул. Богатирська (навпроти ГБК Озерний)	26	650,0	299,0	34,5	дорожні знаки
7	вул. Вербова, 9	60	1500,0	690,0	69,0	дорожні знаки
8	вул. Вишгородська, 4-а	228	5700,0	2622,0	264,5	дорожні знаки
9	вул. Йорданська, 17	25	625,0	287,5	34,5	дорожні знаки
10	вул. Йорданська, 28	128	3200,0	1472,0	149,5	дорожні знаки
11	вул. Гайдай Зої, 10	30	750,0	345,0	34,5	дорожні знаки
12	вул. Героїв Дніпра, 2	30	750,0	345,0	34,5	дорожні знаки
13	вул. Героїв Дніпра, 12	30	750,0	345,0	34,5	дорожні знаки
14	вул. Героїв Дніпра, 45	40	1000,0	460,0	46,0	дорожні знаки
15	вул. Героїв Дніпра, 59	30	750,0	345,0	34,5	дорожні знаки
16	вул. Дубровицька, 8 - 12	76	1900,0	874,0	92,0	дорожні знаки
17	вул. Дубровицька, біля буд. № 28	30	750,0	345,0	34,5	дорожні знаки
18	вул. Івашкевича, 14	61	1525,0	701,5	69,0	дорожні знаки
19	вул. Калнишевського Петра, 7	23	575,0	264,5	23,0	дорожні знаки
20	вул. Кондратюка Юрія, 4-в - 4-г	70	1750,0	805,0	80,5	дорожні знаки
21	вул. Кондратюка Юрія (навпроти буд. 7)	20	500,0	230,0	23,0	дорожні знаки

22	вул. Лугова, біля оз. Пташине	108	2700,0	1242,0	126,5	дорожні знаки
23	вул. Лугова, 16-а	15	375,0	172,5	23,0	дорожні знаки
24	вул. Малиновського Маршала, 4-а	59	1475,0	678,5	69,0	дорожні знаки
25	вул. Малиновського Маршала, 8	36	900,0	414,0	46,0	дорожні знаки
26	вул. Малиновського Маршала, 11	23	575,0	264,5	23,0	дорожні знаки
27	вул. Набережно - Рибальська (заїзд на просп. Бандери)	49	1225,0	563,5	57,5	дорожні знаки
28	вул. Набережно - Рибальська / просп. Бандери	73	1825,0	839,5	80,5	дорожні знаки
29	вул. Новокостянтинівська, 22/15	30	750,0	345,0	34,5	дорожні знаки
30	вул. Озерна, 5 майданчик 1	427	10675,0	4910,5	494,5	дорожні знаки
31	вул. Озерна, 5 майданчик 3	740	18500,0	8510,0	851,0	дорожні знаки
32	вул. Північна (вздовж ГБК "Борисфен")	520	13000,0	5980,0	598,0	дорожні знаки
33	вул. Північна біля 1-а	427	10675,0	4910,5	494,5	дорожні знаки
34	вул. Північна, 1	148	3700,0	1702,0	172,5	дорожні знаки
35	вул. Північна, 3 (ділянка 10, 12)	494	12350,0	5681,0	563,5	дорожні знаки
36	вул. Північна, 3	92	2300,0	1058,0	103,5	дорожні знаки
37	вул. Північна, 3 (біля ГБК "Полісся")	511	12775,0	5876,5	586,5	дорожні знаки
38	вул. Північна, вздовж ГБК "Береговий"	256	6400,0	2944,0	299,0	дорожні знаки
39	вул. Північна, 7	496	12400,0	5704,0	575,0	дорожні знаки
40	вул. Полярна, 7 (навпроти)	75	1875,0	862,5	92,0	дорожні знаки
41	вул. Полярна, біля оз. Опечень	73	1825,0	839,5	80,5	дорожні знаки
42	вул. Приозерна, 2-а (по просп. Героїв Сталінграда)	45	1125,0	517,5	57,5	дорожні знаки
43	вул. Прирічна, 37	84	2100,0	966,0	92,0	дорожні знаки
44	вул. Сімї Кульженків, 1 (біля ГБК "Мінський")	72	1800,0	828,0	80,5	дорожні знаки
45	вул. Сім'ї Кульженків, 26/28	26	650,0	299,0	34,5	дорожні знаки
46	вул. Сім'ї Кульженків, 33 (навпроти будинку)	29	725,0	333,5	34,5	дорожні знаки
47	вул. Сім'ї Шовкоплясів, 4	58	1450,0	667,0	69,0	дорожні знаки
48	вул. Скляренка Семена (біля Куренівського ринку)	38	950,0	437,0	46,0	дорожні знаки
49	вул. Тимошенка Маршала, 2-л	44	1100,0	506,0	46,0	дорожні знаки
50	вул. Тимошенка Маршала, 13/1	20	500,0	230,0	23,0	дорожні знаки
51	дорога Велика Кільцева (навпроти буд. 1 - 3 на вул. Кондратюка Юрія)	50	1250,0	575,0	57,5	дорожні знаки
52	набережна Оболонська, навпроти буд. № 19К1	76	1900,0	874,0	92,0	дорожні знаки
53	перетин вул. Бережанської та вул. Панча Петра	58	1450,0	667,0	69,0	дорожні знаки
54	перетин просп. Героїв Сталінграда та вул. Приозерної	187	4675,0	2150,5	218,5	дорожні знаки
55	перетин просп. Оболонського та вул. Вербової (розподільча смуга)	70	1750,0	805,0	80,5	дорожні знаки
56	перетин просп. Оболонського та вул. Вербової (розподільча смуга) майданчик 2	75	1875,0	862,5	92,0	дорожні знаки
57	перетин просп. Оболонського та вул. Маршала Малиновського	38	950,0	437,0	46,0	дорожні знаки
58	перетин вул. Озерної та просп. Оболонського	44	1100,0	506,0	46,0	дорожні знаки
59	перетин вул. Полярна та вул. Богатирська (майданчик №1)	300	7500,0	3450,0	345,0	дорожні знаки
60	пл. Оболонська, 1	105	2625,0	1207,5	126,5	дорожні знаки
61	пл. Оболонська, 6	27	675,0	310,5	34,5	дорожні знаки
62	просп. Героїв Сталінграда, 2	39	975,0	448,5	46,0	дорожні знаки
63	просп. Героїв Сталінграда, 2-а	32	800,0	368,0	34,5	дорожні знаки
64	просп. Героїв Сталінграда, 4-а	33	825,0	379,5	34,5	дорожні знаки
65	просп. Героїв Сталінграда, 6-б	30	750,0	345,0	34,5	дорожні знаки

66	просп. Героїв Сталінграда, 6-Б, корпус 2 (біля буд. №13 по вул. Оболонська Набережна)	63	1575,0	724,5	69,0	дорожні знаки
67	просп. Героїв Сталінграда, 6К1 - 6-а	33	825,0	379,5	34,5	дорожні знаки
68	просп. Героїв Сталінграда, 6К7 - 6	30	750,0	345,0	34,5	дорожні знаки
69	просп. Героїв Сталінграда, 8-а	34	850,0	391,0	34,5	дорожні знаки
70	просп. Героїв Сталінграда, 8К4 - 8К6	38	950,0	437,0	46,0	дорожні знаки
71	просп. Героїв Сталінграда, 10-а - 8	45	1125,0	517,5	57,5	дорожні знаки
72	просп. Героїв Сталінграда, 21/38	26	650,0	299,0	34,5	дорожні знаки
73	просп. Героїв Сталінграда, 27-б	26	650,0	299,0	34,5	дорожні знаки
74	просп. Героїв Сталінграда, 37	18	450,0	207,0	23,0	дорожні знаки
75	просп. Героїв Сталінграда, 39-а	55	1375,0	632,5	69,0	дорожні знаки
76	просп. Героїв Сталінграда, 61	36	900,0	414,0	46,0	дорожні знаки
77	просп. Героїв Сталінграду, 62	25	625,0	287,5	34,5	дорожні знаки
78	просп. Оболонський, 2-б	75	1875,0	862,5	92,0	дорожні знаки
79	просп. Оболонський, 8-а	38	950,0	437,0	46,0	дорожні знаки
80	просп. Оболонський, 36-д	25	625,0	287,5	34,5	дорожні знаки
81	просп. Оболонський, навпроти буд. 43 (майданчик №2)	89	2225,0	1023,5	103,5	дорожні знаки
82	просп. Рокоссовського Маршала, 2	20	500,0	230,0	23,0	дорожні знаки
83	просп. Степана Бандери, 23	18	450,0	207,0	23,0	дорожні знаки
84	просп. Степана Бандери, 28-б	47	1175,0	540,5	57,5	дорожні знаки
85	просп. Степана Бандери, 28	62	1550,0	713,0	69,0	дорожні знаки
86	просп. Степана Бандери (заїзд на просп. Сталінграда)	112	2800,0	1288,0	126,5	дорожні знаки
87	просп. Степана Бандери (розворотне кільце непарна сторона)	119	2975,0	1368,5	138,0	дорожні знаки
88	просп. Степана Бандери (розворотне кільце парна сторона)	113	2825,0	1299,5	126,5	дорожні знаки
		8765				
Печерський р-н						
1	бульв. Дружби Народів, 16-а	37	925,0	425,5	46,0	дорожні знаки
2	бульв. Дружби Народів, 28	65	1625,0	747,5	80,5	дорожні знаки
3	вул. Бойчука Михайла, 17-б	17	425,0	195,5	23,0	дорожні знаки
4	вул. Мазепи Івана, 44	20	500,0	230,0	23,0	дорожні знаки
5	вул. Предславинська, 40	25	625,0	287,5	34,5	дорожні знаки
6	вул. Старонаводницька (навпроти буд. № 6-б)	35	875,0	402,5	46,0	дорожні знаки
7	вул. Шовковична, 39	50	1250,0	575,0	57,5	дорожні знаки
8	пл. Либідська	47	1175,0	540,5	57,5	дорожні знаки
9	на перетині вул. Тютюнника Василя та пров. Новопечерський	30	750,0	345,0	34,5	дорожні знаки
10	узвіз Кловський, 7	60	1500,0	690,0	69,0	дорожні знаки
11	шосе Залізничне, навпроти буд. 57	129	3225,0	1483,5	149,5	дорожні знаки
12	шосе Наддніпрянське (дорога Набережно-Печерська, 4)	74	1850,0	851,0	80,5	дорожні знаки
		589				
Подільський р-н						
1	вул. Верхній Вал, 72 (біля шляхопроводу)	45	1125,0	517,5	57,5	дорожні знаки
2	вул. Виговського Івана - просп. Правди	58	1450,0	667,0	69,0	дорожні знаки
3	вул. Виговського Івана, 5-а	35	875,0	402,5	46,0	дорожні знаки
4	вул. Виговського Івана, 26-а	53	1325,0	609,5	57,5	дорожні знаки
5	вул. Вишгородська, 47	97	2425,0	1115,5	115,0	дорожні знаки
6	вул. Западинська, 13	83	2075,0	954,5	92,0	дорожні знаки
7	вул. Кирилівська, 134	60	1500,0	690,0	69,0	дорожні знаки
8	вул. Межигірська, 1	32	800,0	368,0	34,5	дорожні знаки
9	вул. Межигірська, 16	14	350,0	161,0	11,5	дорожні знаки

10	вул. Межигірська, 55/20	31	775,0	356,5	34,5	дорожні знаки
11	вул. Межигірська, 60	104	2600,0	1196,0	115,0	дорожні знаки
12	вул. Межова, навпроти буд. № 5-а у пров. Квітневому	41	1025,0	471,5	46,0	дорожні знаки
13	вул. Мостицька, 4	63	1575,0	724,5	69,0	дорожні знаки
14	вул. Набережно-Лугова, 6 (навпроти буд. 29)	26	650,0	299,0	34,5	дорожні знаки
15	вул. Нижній Вал, 15-а	26	650,0	299,0	34,5	дорожні знаки
16	вул. Новокостянтинівська, 8-а	42	1050,0	483,0	46,0	дорожні знаки
17	вул. Новокостянтинівська, 18	50	1250,0	575,0	57,5	дорожні знаки
18	вул. Сальського Володимира, 47, корпус 2	55	1375,0	632,5	69,0	дорожні знаки
19	вул. Світлицького, 33	30	750,0	345,0	34,5	дорожні знаки
20	вул. Світлицького, 35	54	1350,0	621,0	57,5	дорожні знаки
21	вул. Сирецька, 13	48	1200,0	552,0	57,5	дорожні знаки
22	вул. Тираспольська, 43 (заїзд з вул. Сальського)	78	1950,0	897,0	92,0	дорожні знаки
23	на розі вул. Червонопільської та пров. Бестужева Олександра	52	1300,0	598,0	57,5	дорожні знаки
24	перетин вул. Моринецька та вул. Кобзарська	15	375,0	172,5	23,0	дорожні знаки
25	просп. Гонгадзе Георгія, 18-г	95	2375,0	1092,5	115,0	дорожні знаки
26	просп. Гонгадзе Георгія, 18-з, 18-є, 18-д	71	1775,0	816,5	80,5	дорожні знаки
27	просп. Порика Василя, 5-а	25	625,0	287,5	34,5	дорожні знаки
28	просп. Порика Василя, 7-б - 9-а - 9-г	80	2000,0	920,0	92,0	дорожні знаки
29	просп. Порика Василя, 18 - 20	53	1325,0	609,5	57,5	дорожні знаки
30	просп. Порика Василя, 20	48	1200,0	552,0	57,5	дорожні знаки
31	просп. Правди на розподільчій смузі (навпроти буд. № 3)	137	3425,0	1575,5	161,0	дорожні знаки
32	просп. Правди, 4	238	5950,0	2737,0	276,0	дорожні знаки
33	просп. Правди, 5	46	1150,0	529,0	57,5	дорожні знаки
34	просп. Правди, 17 - 19	52	1300,0	598,0	57,5	дорожні знаки
35	просп. Правди, 19/1	58	1450,0	667,0	69,0	дорожні знаки
36	просп. Правди, 31-а	65	1625,0	747,5	80,5	дорожні знаки
37	просп. Правди, 96	33	825,0	379,5	34,5	дорожні знаки
38	просп. Свободи, 26	61	1525,0	701,5	69,0	дорожні знаки
		2254				
Святошинський р-н						
1	бульв. Вернадського Академіка, 79	102	2550,0	1173,0	115,0	дорожні знаки
2	бульв. Кольцова, 3 - 7	47	705,0	540,5	57,5	дорожні знаки
3	бульв. Роллана Ромена, 18 - 20	33	825,0	379,5	34,5	дорожні знаки
4	вул. Академіка Єфремова, біля буд. 16	62	1550,0	713,0	69,0	дорожні знаки
5	вул. Академіка Єфремова (навпроти буд. № 27 - 29/22)	157	3925,0	1805,5	184,0	дорожні знаки
6	вул. Біличанська, 1	52	1300,0	598,0	57,5	дорожні знаки
7	вул. Булаховського Академіка, 3	165	4125,0	1897,5	195,5	дорожні знаки
8	вул. Булгакова, 11 - 13-а	20	500,0	230,0	23,0	дорожні знаки
9	вул. Велика Кільцева (навпроти буд. 58/2 по вул. Зодчих)	100	2500,0	1150,0	115,0	дорожні знаки
10	вул. Велика Кільцева (навпроти буд. 52 - 58/2 по вул. Зодчих)	50	1250,0	575,0	57,5	дорожні знаки
11	вул. Відпочинку, 22	79	1975,0	908,5	92,0	дорожні знаки
12	вул. Вітрука Генерала, 10-а	56	1400,0	644,0	69,0	дорожні знаки
13	вул. Григоровича-Барського (навпроти буд. № 5)	62	1550,0	713,0	69,0	дорожні знаки
14	вул. Жмеринська, 1-а	88	2200,0	1012,0	103,5	дорожні знаки
15	вул. Жмеринська, 2	181	4525,0	2081,5	207,0	дорожні знаки / шлагбаум
16	вул. Жолудева, 6	156	3900,0	1794,0	184,0	дорожні знаки
17	вул. Зодчих, 1	35	875,0	402,5	46,0	дорожні знаки

18	вул. Зодчих, 3-а	110	2750,0	1265,0	126,5	дорожні знаки
19	вул. Зодчих (навпроти буд. № 6 - 8)	12	300,0	138,0	11,5	дорожні знаки
20	вул. Зодчих, 23	130	3250,0	1495,0	149,5	дорожні знаки
21	вул. Зодчих, 34 - 38	92	2300,0	1058,0	103,5	дорожні знаки
22	вул. Зодчих, 66 - 68	59	1475,0	678,5	69,0	дорожні знаки
23	вул. Литвиненко - Вольгемут, 4	71	1775,0	816,5	80,5	дорожні знаки
24	вул. Наумова Генерала, 17	60	1500,0	690,0	69,0	дорожні знаки
25	вул. Наумова Генерала (навпроти буд. 35-Б)	33	825,0	379,5	34,5	дорожні знаки
26	вул. Наумова Генерала, 66	46	1150,0	529,0	57,5	дорожні знаки
27	вул. Наумовича Володимира, 6	48	1200,0	552,0	57,5	дорожні знаки
28	вул. Обухівська, 135 (навпроти)	70	1750,0	805,0	80,5	дорожні знаки
29	вул. Обухівська, 139 (навпроти)	69	1725,0	793,5	80,5	дорожні знаки
30	вул. Олевська, 3	270	6750,0	3105,0	310,5	дорожні знаки
31	вул. Підлісна, 8	146	3650,0	1679,0	172,5	дорожні знаки
32	вул. Святошинська, 4	32	800,0	368,0	34,5	дорожні знаки
33	вул. Святошинська, 15	134	3350,0	1541,0	149,5	дорожні знаки
34	вул. Симиренка, 22-в	72	1800,0	828,0	80,5	дорожні знаки
35	вул. Симиренка, 22-г	158	3950,0	1817,0	184,0	дорожні знаки
36	вул. Симиренка, 23 (розворотне кільце трамвая)	53	1325,0	609,5	57,5	дорожні знаки
37	вул. Симиренка, 38	420	10500,0	4830,0	483,0	дорожні знаки
38	вул. Симиренка / вул. Жолудева	80	2000,0	920,0	92,0	дорожні знаки
39	вул. Сосніних Сім'ї, 1	63	1575,0	724,5	69,0	дорожні знаки
40	вул. Сосніних Сім'ї, 11	63	1575,0	724,5	69,0	дорожні знаки
41	вул. Сосніних Сім'ї, 23-а	140	3500,0	1610,0	161,0	дорожні знаки
42	вул. Сім'ї Стешенків, 3 (навпроти)	60	1500,0	690,0	69,0	дорожні знаки
43	вул. Стуса Василя, 35/37	57	1425,0	655,5	69,0	дорожні знаки
44	вул. Туполєва Академіка,1	60	1500,0	690,0	69,0	дорожні знаки
45	вул. Туполєва Академіка, 17-б - 17 (навпроти)	45	1125,0	517,5	57,5	дорожні знаки
46	вул. Ушакова Миколи (навпроти буд. 16)	24	600,0	276,0	23,0	дорожні знаки
47	вул. Юри Гната, 5	20	500,0	230,0	23,0	дорожні знаки
48	вул. Юри Гната, 12	43	1075,0	494,5	46,0	дорожні знаки
49	вул. Юри Гната, 16	20	500,0	230,0	23,0	дорожні знаки
50	вул. Якуба Коласа, 2	109	2725,0	1253,5	126,5	дорожні знаки
51	вул. Якуба Коласа, 16	477	11925,0	5485,5	552,0	дорожні знаки
52	вул. Якуба Коласа, 27	24	600,0	276,0	23,0	дорожні знаки
53	дорога Кільцева (біля кафе "STOP")	31	775,0	356,5	34,5	дорожні знаки
54	дорога Кільцева, біля буд. 30 по вул. Зодчих	45	1125,0	517,5	57,5	дорожні знаки
55	дорога Кільцева, біля буд. 62 по вул. Зодчих	45	1125,0	517,5	57,5	дорожні знаки
56	перетин вул. Академіка Єфремова та вул. Чорнобильська	58	1450,0	667,0	69,0	дорожні знаки
57	перетин вул. Чорнобильська та вул. Академіка Єфремова	92	2300,0	1058,0	103,5	дорожні знаки
58	перетин вул. Чорнобильська та вул. Осіння	315	7875,0	3622,5	368,0	дорожні знаки
59	перетин просп. Курбаса та Кільцевої дороги (кінцева швидкісного трамваю N 3) ("перехоплюючий")	100	2500,0	1150,0	115,0	дорожні знаки
60	перетин просп. Перемоги та Великої окружної дороги (непарна сторона)	157	3925,0	1805,5	184,0	дорожні знаки
61	перетин просп. Перемоги та вул. Семашка	58	1450,0	667,0	69,0	дорожні знаки
62	площа Героїв Бреста (ст.м."Святошин") (перехоплюючий)	86	2150,0	989,0	103,5	дорожні знаки

63	пров. Святошинський, 2	40	1000,0	460,0	46,0	дорожні знаки
64	просп. Корольова Академіка, 1	98	2450,0	1127,0	115,0	дорожні знаки
65	просп. Корольова Академіка, 2-а	144	3600,0	1656,0	161,0	дорожні знаки
66	просп. Корольова Академіка, 11-а	180	4500,0	2070,0	207,0	дорожні знаки
67	просп. Корольова Академіка (навпроти буд. N 7, 9-а на вул. Сімї Сосніних)	228	5700,0	2622,0	264,5	дорожні знаки
68	просп. Курбаса Леся, 1	180	4500,0	2070,0	207,0	дорожні знаки
69	просп. Курбаса Леся, 2-в (біля АЗС)	96	2400,0	1104,0	115,0	дорожні знаки
70	просп. Курбаса Леся, 8	49	735,0	563,5	57,5	дорожні знаки
71	просп. Курбаса Леся, 16	20	500,0	230,0	23,0	дорожні знаки
72	просп. Палладіна Академіка, 20	96	2400,0	1104,0	115,0	дорожні знаки
73	просп. Палладіна Академіка, 20 - 24	184	4600,0	2116,0	207,0	дорожні знаки
74	просп. Палладіна Академіка, 31 (перехоплюючий)	440	11000,0	5060,0	506,0	дорожні знаки
75	просп. Палладіна Академіка, 37	139	3475,0	1598,5	161,0	дорожні знаки
76	просп. Перемоги (автодорога Київ-Житомир 14 км)	40	1000,0	460,0	46,0	дорожні знаки
77	просп. Перемоги, 137	38	950,0	437,0	46,0	дорожні знаки
78	просп. Перемоги, 138	90	2250,0	1035,0	103,5	дорожні знаки
79	просп. Перемоги, 142 (біля а/с "Дачна")	173	4325,0	1989,5	195,5	дорожні знаки
80	шосе Гостомельське	29	725,0	333,5	34,5	дорожні знаки
		8066				
Солом'янський р-н						
1	бульв. Гавела Вацлава, 4	40	600,0	460,0	46,0	дорожні знаки
2	бульв. Чоколівський, 42-а	64	1600,0	736,0	69,0	дорожні знаки
3	вул. Августина Волошина, 30	115	2875,0	1322,5	138,0	дорожні знаки
4	вул. Амосова Миколи, 4	40	1000,0	460,0	46,0	дорожні знаки
5	вул. Амосова Миколи, 5	25	625,0	287,5	34,5	дорожні знаки
6	вул. Березова, 46	30	750,0	345,0	34,5	дорожні знаки
7	вул. Василенка Миколи, 21	28	700,0	322,0	34,5	дорожні знаки
8	вул. Волинська, 55-а	315	7875,0	3622,5	368,0	дорожні знаки
9	вул. Генерала Генадія Воробйова, 13-б, в, е	73	1825,0	839,5	80,5	дорожні знаки
10	вул. Генерала Генадія Воробйова, 13-ж	40	1000,0	460,0	46,0	дорожні знаки
11	вул. Генерала Генадія Воробйова, 15-а	74	1850,0	851,0	80,5	дорожні знаки
12	вул. Генерала Шаповала, 5	22	550,0	253,0	23,0	дорожні знаки
13	вул. Героїв Севастополя, 23	275	6875,0	3162,5	322,0	дорожні знаки
14	вул. Героїв Севастополя, 42	70	1750,0	805,0	80,5	дорожні знаки
15	вул. Донця Михайла, 6	45	1125,0	517,5	57,5	дорожні знаки
16	вул. Ернста Федора, 12	101	2525,0	1161,5	115,0	дорожні знаки
17	вул. Кадетський Гай, 6	43	1075,0	494,5	46,0	дорожні знаки
18	вул. Качалова, 6	92	2300,0	1058,0	103,5	дорожні знаки
19	вул. Клінічна, 25	25	625,0	287,5	34,5	дорожні знаки
20	вул. Кудряшова, 16	188	4700,0	2162,0	218,5	дорожні знаки
21	вул. Леваневського, 2	65	1625,0	747,5	80,5	дорожні знаки
22	вул. Лінійна, 13 - 15	77	1925,0	885,5	92,0	дорожні знаки
23	вул. Лінійна, 15 - 17	68	1700,0	782,0	80,5	дорожні знаки
24	вул. Мартиросяна, 25	43	1075,0	494,5	46,0	дорожні знаки
25	вул. Машинобудівна, навпроти буд. 21	61	1525,0	701,5	69,0	дорожні знаки
26	вул. Народного Ополчення, 9	26	650,0	299,0	34,5	дорожні знаки
27	вул. Народного Ополчення, навпроти буд. 16 (розподільча смуга)	48	1200,0	552,0	57,5	дорожні знаки
28	вул. Пулюя Івана, 2	46	1150,0	529,0	57,5	дорожні знаки
29	вул. Радченка Петра, 25	33	825,0	379,5	34,5	дорожні знаки
30	вул. Тупікова Генерала, 14	43	1075,0	494,5	46,0	дорожні знаки

31	на розі вул. Протасів Яр та пров. Докучаєвський	30	750,0	345,0	34,5	дорожні знаки
32	між вул. Нова та вул. Шевченка, майданчик № 1	188	4700,0	2162,0	218,5	дорожні знаки
33	між вул. Нова та вул. Шевченка, майданчик № 2	45	1125,0	517,5	57,5	дорожні знаки
34	перетин вул. Ернста Федора та вул. Народного Ополчення	25	625,0	287,5	34,5	дорожні знаки
35	перетин вул. Пулюя Івана та вул. Кадетського Гаю	265	6625,0	3047,5	310,5	дорожні знаки
36	просп. Любомира Гузара, 48	240	6000,0	2760,0	276,0	дорожні знаки
37	просп. Перемоги, 47	39	975,0	448,5	46,0	дорожні знаки
		3047				
Шевченківський р-н						
1	вул. Бакинська, 37-г	98	2450,0	1127,0	115,0	дорожні знаки
2	вул. Бакинська, 41-а	38	950,0	437,0	46,0	дорожні знаки
3	вул. Борщагівська, 2 - 8	74	1850,0	851,0	80,5	дорожні знаки
4	вул. Довженка Олександра, 12-а	60	1500,0	690,0	69,0	дорожні знаки
5	вул. Жилянська - вул. Петлюри	38	950,0	437,0	46,0	дорожні знаки
6	вул. Жилянська, 158	54	1350,0	621,0	57,5	дорожні знаки
7	вул. Златоустівська, 11	33	825,0	379,5	34,5	дорожні знаки
8	вул. Мірошниченко Євгенії (навпроти стадіону)	76	1900,0	874,0	92,0	дорожні знаки
9	вул. Молдовська, 2 (під час проведення заходів)	34	850,0	391,0	34,5	дорожні знаки
10	вул. Молдавська, буд. N 12-б на вул. Дегтярівській	100	2500,0	1150,0	115,0	дорожні знаки
11	вул. Ольжича	793	19825,0	9119,5	908,5	дорожні знаки
12	вул. Ольжича, 18-а	18	450,0	207,0	23,0	дорожні знаки
14	вул. Печенізька, 35/43 (майданчик № 1)	31	775,0	356,5	34,5	дорожні знаки
15	вул. Печенізька, 35/43 (майданчик № 2)	49	1225,0	563,5	57,5	дорожні знаки
16	вул. Салютна, 1-б	13	325,0	149,5	11,5	дорожні знаки
17	вул. Татарська, 7	45	1125,0	517,5	57,5	дорожні знаки
18	вул. Татарська, 20	42	1050,0	483,0	46,0	дорожні знаки
19	вул. Туполєва Академіка, 30	25	625,0	287,5	34,5	дорожні знаки
20	вул. Щусєва (ст. м. "Сирець")	26	390,0	299,0	34,5	дорожні знаки
21	вул. Щусєва (ст. м. "Сирець") навпроти вул.Тираспольської	15	375,0	172,5	23,0	дорожні знаки
22	перетин вул. Дмитрівської та вул. Бульварно-Кудрявської	20	500,0	230,0	23,0	дорожні знаки
23	перетин вул. Тираспольської та вул. Щусєва (вул. Тираспольська, 12) ("перехоплюючий")	137	3425,0	1575,5	161,0	дорожні знаки
24	перетин вул. Чорновола В'ячеслава та вул. Глібова	111	2775,0	1276,5	126,5	дорожні знаки
25	просп. Перемоги, 40-б (на території парку) (під час проведення заходів)	69	1725,0	793,5	80,5	дорожні знаки
27	просп. Перемоги, 84-а	50	1250,0	575,0	57,5	дорожні знаки
		2049				
	Загальна кількість м/м	**63966**				

Київський міський голова **В. Кличко**

ПОЯСНЮВАЛЬНА ЗАПИСКА

до проекту рішення Київської міської ради «Про внесення змін до рішення Київської міської ради від 23 червня 2011 року № 242/5629 «Про встановлення місцевих податків і зборів у м. Києві».

1. Обґрунтування необхідності прийняття рішення.

Проєкт рішення Київської міської ради «Про внесення змін до рішення Київської міської ради від 23 червня 2011 року № 242/5629 «Про встановлення місцевих податків і зборів у м. Києві» розроблено на виконання Закону України «Про місцеве самоврядування в Україні», Правил благоустрою міста Києва, затверджених рішенням Київської міської ради від 25.12.2008 № 1051/1051, на виконання функцій місцевого самоврядування з метою створення належних умов для водіїв транспортних засобів для паркування їх автотранспорту.

Концепцією розвитку паркувального простору в місті Києві, затвердженою рішенням Київської міської ради від 22 січня 2015 року № 22/887, КП «Київтранспарксервіс» визначено відповідальним за виконання Концепції, завданням якої є збільшення кількості місць для паркування транспортних засобів на майданчиках для денного та нічного паркування з існуючих 25 тис. до приблизно 125 тис. паркомісць на кінець 2020 р. у м. Києві, щорічно в обсягах близько до 20 тис. паркомісць на рік.

Під час провадження діяльності КП «Київтранспарксервіс» виникла необхідність внесення зміни до таблиці № 1 та виключення таблиці № 2 до додатка 5 до рішення Київської міської ради від 23 червня 2011 року № 242/5629 «Про встановлення місцевих податків і зборів в м. Києві», у зв'язку з облаштуванням нових паркувальних майданчиків.

Крім того, працівниками КП «Київтранспарксервіс» проводиться постійний моніторинг паркувального простору м. Києва, за результатами якого виявлено, що окремі паркувальні майданчики функціонують без належним чином оформлених документів, що посвідчують право користування відповідними ділянками.

З метою усунення виявлених порушень, приведення у відповідність роботу окремих паркувальних майданчиків згідно чинного законодавства, а також збільшення надходжень до бюджету міста Києва даним проектом рішення Київської міської ради пропонується внести зміни до таблиці № 1 та виключити таблицю № 2 до додатка 5 до рішення Київської міської ради від 23 червня 2011 року № 242/5629 «Про встановлення місцевих податків і зборів у м. Києві».

2. Мета та завдання прийняття рішення.

Проект рішення «Про внесення змін до рішення Київської міської ради від 23 червня 2011 року № 242/5629 «Про встановлення місцевих податків і зборів у м. Києві» має на меті регулювання організації єдиного порядку функціонування платних місць для паркування на території міста Києва.

Проектом рішення пропонується викласти в новій редакції таблицю № 1 та виключити таблицю № 2 до додатка 5 до рішення Київської міської ради від 23 червня 2011 року № 242/5629 «Про встановлення місцевих податків і зборів у м. Києві».

3. Загальна характеристика та основні положення проекту рішення

Проект рішення складається з шести пунктів, якими передбачено: внести зміни у таблицю № 1 та виключити таблицю № 2 до додатка 5 до рішення Київської міської ради від 23 червня 2011 року № 242/5629 «Про встановлення місцевих податків і зборів у м. Києві»; виключити у підпункті 4.1 пункту 4 Положення про збір за місця для паркування транспортних засобів у м. Києві до додатка 5 слова та цифри «, та в межах територіальних зон міста Києва для визначення ставок збору за місця для паркування транспортних засобів (таблиця 2)»; офіційно оприлюднити це рішення відповідно до вимог чинного законодавства України; покласти контроль за виконанням цього рішення на постійну комісію Київської міської ради з питань бюджету та соціально-економічного розвитку.

4. Стан нормативно-правової бази у даній сфері правового регулювання.

Податковий кодекс України, Закон України «Про місцеве самоврядування в Україні», Правила благоустрою міста Києва, затверджені рішенням Київської міської ради від 25 грудня 2008 року №1051/1051.

Проект рішення не потребує розроблення нових нормативно-правових актів.

5. Фінансово-економічне обґрунтування.

Прийняття проекту рішення надасть можливість упорядкувати відносини у встановленні місцевих податків і зборів та матиме вплив на надходження до загального фонду та бюджету розвитку спеціального фонду бюджету міста Києва.

Техніко-економічні показники паркувальних майданчиків, згідно проекту рішення Київської міської ради «Про внесення змін до таблиці № 1 до додатка 5 до рішення Київської міської ради від 23 червня 2011 року № 242/5629 «Про встановлення місцевих податків і зборів у м. Києві» наведені в таблиці що додається до пояснювальної записки.

Не потребує залучення бюджетних коштів.

6. Прогноз соціально-економічного та інших наслідків прийняття рішення.

Прийняття цього рішення сприятиме фінансуванню нагальних потреб міста.

7. Суб'єкт подання рішення та доповідач на пленарному засіданні.

Виконавчий орган Київської міської ради (Київська міська державна адміністрація).

Доповідач на пленарному засіданні - виконувач обов'язків директора Департаменту транспортної інфраструктури виконавчого органу Київської міської ради (Київської міської державної адміністрації) Іван Федорович Шпильовий.

Виконувач обов'язків директора
Департаменту фінансів Олександр ПРОКОПЕНКО

Порівняльна таблиця до проєкту рішення Київської міської ради від 23 червня 2011 року № 242/5629
«Про встановлення місцевих податків і зборів у м. Києві»

Чинна редакція								Пропонується для затвердження								
№ п/п	Район	Адреса	Кількість машино-місць	Площа земельної ділянки, закріпленої за КП "Київтранспарксервіс"			Технічне облаштування	Зміни, що пропонують внесенню	Підстава	Адреса	Кількість машино-місць	Площа земельної ділянки, закріпленої за КП "Київтранспарксервіс"			Технічне облаштування	
				Загальна площа	в т.ч. площа земельної ділянки, відведеної для паркування	в т. ч. площа земельної ділянки, відведеної для безоплатного паркування						Загальна площа	в т. ч. площа земельної ділянки, відведеної для паркування	в т. ч. площа земельної ділянки, відведеної для безоплатного паркування		
2	Голосіївський	вул. Вільямса, 3-7	18	450	207	23,0	дорожні знаки	зміна машино-місць	Відповідно до акту обстеження паркувально майданчика збільшено кількість машино-місць. Приведено у відповідність до державних норм України	вул. Вільямса Академіка, 3-7	36	900,0	414,0	46,0	дорожні знаки	18
8	Голосіївський	вул. Заболотного, 94	70	1750	805	80,5	дорожні знаки	зміна машино-місць	Відповідно до акту обстеження паркувально майданчика збільшено кількість машино-місць. Приведено у відповідність до державних норм України	вул. Заболотного Академіка, 94	75	1875,0	862,5	92,0	дорожні знаки	5
10	Голосіївський	вул. Ломоносова, 42	42	1050,0	483,0	46,0	дорожні знаки	зміна машино-місць	Відповідно до акту обстеження паркувально майданчика збільшено кількість машино-місць. Приведено у відповідність до державних норм України	вул. Ломоносова, 42	80	2000,0	920,0	92,0	дорожні знаки	38
11	Голосіївський	вул. Луценка Д. (навпроти буд. № 9-а)	66	1625	759	69,0	дорожні знаки	зміна машино-місць	Відповідно до акту обстеження паркувально майданчика збільшено кількість машино-місць. Приведено у відповідність до державних норм України	вул. Луценка Дмитра (навпроти буд. № 9-а)	115	2875,0	1322,5	138,0	дорожні знаки	49
13	Голосіївський	вул. Маршала Конєва (навпроти буд. 2/1 на вул. В. Касіяна)	210	5250,0	2415,0	264,5	дорожні знаки	зміна машино-місць	Відповідно до акту обстеження паркувально майданчика зменшено кількість машино-місць в зв'язку з будівництвом житлового комплексу на суміжній ділянці. Приведено у відповідність до державних норм України	вул. Конєва Маршала (навпроти буд. 2/1 на вул. В. Касіяна)	100	2500,0	1150,0	115,0	дорожні знаки	-110
19	Голосіївський	просп. Глушкова (біля ст. м. "Теремки") ("перехоплюючий")	50	1250,0	575,0	0,0	дорожні знаки	зміна площі для інвалідів	технічна помилка	просп. Глушкова Академіка (біля ст. м. "Теремки") ("перехоплюючий")	50	1250,0	575,0	57,5	дорожні знаки	0
20	Голосіївський	просп. Глушкова Академіка, навпроти будинку 10 - 12-а (непарна сторона)	30	750,0	345,0	34,5	дорожні знаки	зміна машино-місць	Відповідно до акту обстеження паркувально майданчика зменшено кількість машино-місць. Приведено у відповідність до державних норм України	просп. Глушкова Академіка, навпроти будинку 10 - 12-а (непарна сторона)	64	1600,0	736,0	69,0	дорожні знаки	34
23	Голосіївський	просп. 40-річч. Жовтня, 116	25	625,0	287,5	34,5	дорожні знаки	Зміна машино-місць та зміна адреси	Відповідно до акту обстеження паркувально майданчика збільшено кількість машино-місць. Приведено у відповідність до державних норм України	просп. Голосіївський, 116	72	1800,0	828,0	80,5	дорожні знаки	47
26	Голосіївський	просп. Науки, 5 під шляхопроводом та поруч	80	2000,0	920,0	92,0	дорожні знаки	зміна машино-місць	Відповідно до акту обстеження паркувально майданчика зменшено кількість машино-місць. Приведено у відповідність до державних норм України	просп. Науки, 5 під шляхопроводом та поруч	62	1550,0	713,0	69,0	дорожні знаки	-18
37	Дарницький	вул. Ахматової, 35-а - 35-б	46	1150,0	529,0	57,5	дорожні знаки	зміна машино-місць	Відповідно до акту обстеження паркувально майданчика збільшено кількість машино-місць. Приведено у відповідність до державних норм України	вул. Ахматової Анни, 35-а - 35-б	120	3000,0	1380,0	138,0	дорожні знаки	74
39	Дарницький	вул. Ахматової, 37 - 35-а	89	2225	1023,5	103,5	дорожні знаки	зміна машино-місць	Відповідно до акту обстеження паркувально майданчика збільшено кількість машино-місць. Приведено у відповідність до державних норм України	вул. Ахматової Анни, 37 - 35-а	116	2900,0	1334,0	138,0	дорожні знаки	27
40	Дарницький	вул. Ахматової, 44 - 46	54	1350	621	57,5	дорожні знаки	зміна машино-місць	Відповідно до акту обстеження паркувально майданчика збільшено кількість машино-місць. Приведено у відповідність до державних норм України	вул. Ахматової Анни, 44 - 46	61	1525,0	701,5	69,0	дорожні знаки	7
41	Дарницький	вул. Ахматової, 45 - 47	58	1450	667	69,0	дорожні знаки	зміна машино-місць	Відповідно до акту обстеження паркувально майданчика збільшено кількість машино-місць. Приведено у відповідність до державних норм України	вул. Ахматової Анни, 45 - 47	65	1625,0	747,5	80,5	дорожні знаки	7
43	Дарницький	вул. Бориспільська, 12-а	11	275	126,5	11,5	дорожні знаки	зміна машино-місць	Відповідно до акту обстеження паркувально майданчика збільшено кількість машино-місць. Приведено у відповідність до державних норм України	вул. Бориспільська, 12-а	27	675,0	310,5	34,5	дорожні знаки	16
44	Дарницький	вул. Бориспільська, 17	50	1250	575	57,5	дорожні знаки	зміна машино-місць	Відповідно до акту обстеження паркувально майданчика збільшено кількість машино-місць. Приведено у відповідність до державних норм України	вул. Бориспільська, 17	85	2125,0	977,5	103,5	дорожні знаки	35
45	Дарницький	вул. Бориспільська, 19	151	3775	1736,5	172,5	дорожні знаки	зміна машино-місць	Відповідно до акту обстеження паркувально майданчика збільшено кількість машино-місць. Приведено у відповідність до державних норм України	вул. Бориспільська, 19	173	4325,0	1989,5	195,5	дорожні знаки	22
46	Дарницький	вул. Бориспільська, 3-3	33	825	379,5	34,5	дорожні знаки	зміна машино-місць	Відповідно до акту обстеження паркувально майданчика збільшено кількість машино-місць. Приведено у відповідність до державних норм України	вул. Бориспільська, 3-3	42	1050,0	483,0	46,0	дорожні знаки	9
47	Дарницький	вул. Бориспільська, 40	35	875,0	402,5	46,0	дорожні знаки	зміна машино-місць	Відповідно до акту обстеження паркувально майданчика зменшено кількість машино-місць. Приведено у відповідність до державних норм України	вул. Бориспільська, 40	20	500,0	230,0	23,0	дорожні знаки	-15
48	Дарницький	вул. Ващенка, 7 (між 52 та 53 вул. Садовою)	17	425	195,5	23,0	дорожні знаки	зміна машино-місць	Відповідно до акту обстеження паркувально майданчика збільшено кількість машино-місць. Приведено у відповідність до державних норм України	вул. Ващенка Григорія, 7 (між 52 та 53 вул. Садовою)	25	625,0	287,5	34,5	дорожні знаки	8
50	Дарницький	вул. Вербицького, 1-а	46	1150,0	529,0	57,5	дорожні знаки	зміна машино-місць	Відповідно до акту обстеження паркувально майданчика збільшено кількість машино-місць. Приведено у відповідність до державних норм України	вул. Вербицького Академіка, 1-а	68	1700,0	782,0	80,5	дорожні знаки	22
52	Дарницький	вул. Вишняківська, 1	75	1875,0	862,5	92,0	дорожні знаки	зміна машино-місць	Відповідно до акту обстеження паркувально майданчика збільшено кількість машино-місць. Приведено у відповідність до державних норм України	вул. Вишняківська, 1	119	2975,0	1368,5	138,0	дорожні знаки	44
53	Дарницький	вул. Вишняківська, 13	55	1450	667	69,0	дорожні знаки	зміна машино-місць	Відповідно до акту обстеження паркувально майданчика збільшено кількість машино-місць. Приведено у відповідність до державних норм України	вул. Вишняківська, 13	89	2225,0	1023,5	103,5	дорожні знаки	31
55	Дарницький	вул. Драгоманова, 23-б	111	2775	1276,5	129,5	дорожні знаки	зміна машино-місць	Відповідно до акту обстеження паркувально майданчика збільшено кількість машино-місць. Приведено у відповідність до державних норм України	вул. Драгоманова, 23-б	150	3750,0	1725,0	172,5	дорожні знаки	39
56	Дарницький	вул. Драгоманова, 31-б	183	4575	2104,5	207,0	дорожні знаки	зміна машино-місць	Відповідно до акту обстеження паркувально майданчика збільшено кількість машино-місць. Приведено у відповідність до державних норм України	вул. Драгоманова, 31-б	217	5425,0	2495,5	253,0	дорожні знаки	34
57	Дарницький	вул. Драгоманова, 42	85	2125	977,5	103,5	дорожні знаки	зміна машино-місць	Відповідно до акту обстеження паркувально майданчика збільшено кількість машино-місць. Приведено у відповідність до державних норм України	вул. Драгоманова, 42	122	3050,0	1403,0	138,0	дорожні знаки	37

58	Дарницький	вул. Драгоманова, 8	37	925,0	425,5	46,0	дорожні знаки	зміна машино-місць	Відповідно до акту обстеження паркувально майданчика збільшено кількість машино-місць. Приведено у відповідність до державних норм України	вул. Драгоманова, 8	102	2550,0	1173,0	115,0	дорожні знаки	65
61	Дарницький	вул. Здолбунівська (з тильної сторони буд. №1-н по вул. Драгоманова)	30	750	345	34,5	дорожні знаки	зміна машино-місць	Відповідно до акту обстеження паркувально майданчика збільшено кількість машино-місць. Приведено у відповідність до державних норм України	вул. Здолбунівська (з тильної сторони буд. №1-н по вул. Драгоманова)	45	1125,0	517,5	57,5	дорожні знаки	15
62	Дарницький	вул. Здолбунівська (озеро Гарячка)	63	1575,0	724,5	69,0	дорожні знаки	зміна машино-місць	Відповідно до акту обстеження паркувально майданчика збільшено кількість машино-місць. Приведено у відповідність до державних норм України	вул. Здолбунівська (озеро Гарячка)	68	1700,0	782,0	80,5	дорожні знаки	5
63	Дарницький	вул. Здолбунівська, 15 (заїзд з вул. Драгоманова)	148	3700,0	1702,0	172,5	дорожні знаки	зміна машино-місць	Відповідно до Робочих матеріалів від 14.04.2021 оренда до 30.09.2029 ТОВ "Ріка Істейт Ф.К.А.У", в зв'язку з чим відбулось зменшення кількості машино-місць	вул. Здолбунівська, 15 (заїзд з вул. Драгоманова)	32	800,0	368,0	34,5	дорожні знаки	-116
64	Дарницький	вул. Здолбунівська, 2	33	825,0	379,5	34,5	дорожні знаки	зміна машино-місць	Відповідно до акту обстеження паркувально майданчика збільшено кількість машино-місць. Приведено у відповідність до державних норм України	вул. Здолбунівська, 2	81	2025,0	931,5	92,0	дорожні знаки	48
65	Дарницький	вул. Здолбунівська, 4 - 6	70	1750,0	805,0	80,5	дорожні знаки	зміна машино-місць	Відповідно до акту обстеження паркувально майданчика збільшено кількість машино-місць. Приведено у відповідність до державних норм України	вул. Здолбунівська, 4 - 6	85	2125,0	977,5	103,5	дорожні знаки	15
69	Дарницький	вул. Новодарницька, 1	56	1400,0	644,0	69,0	дорожні знаки	зміна машино-місць	Відповідно до акту обстеження паркувально майданчика збільшено кількість машино-місць. Приведено у відповідність до державних норм України	вул. Новодарницька, 1	73	1825,0	839,5	80,5	дорожні знаки	17
70	Дарницький	вул. Пчілки Олени, 2	86	2150,0	989,0	103,5	дорожні знаки	зміна машино-місць	Відповідно до акту обстеження паркувально майданчика збільшено кількість машино-місць. Приведено у відповідність до державних норм України	вул. Пчілки Олени, 2	237	5925,0	2725,5	276,0	дорожні знаки	151
71	Дарницький	вул. Пчілки Олени, 2-2-а	23	575	264,5	23,0	дорожні знаки	зміна машино-місць	Відповідно до акту обстеження паркувально майданчика збільшено кількість машино-місць. Приведено у відповідність до державних норм України	вул. Пчілки Олени, 2 - 2-а	56	1400,0	644,0	69,0	дорожні знаки	33
72	Дарницький	вул. Ревуцького, 1 (вздовж автостоянки)	50	1250,0	575,0	57,5	дорожні знаки	зміна машино-місць	Відповідно до акту обстеження паркувально майданчика збільшено кількість машино-місць. Приведено у відповідність до державних норм України	вул. Ревуцького, 1 (вздовж автостоянки)	104	2600,0	1196,0	115,0	дорожні знаки	54
73	Дарницький	вул. Ревуцького, 15	24	600	276	23,0	дорожні знаки	зміна машино-місць	Відповідно до акту обстеження паркувально майданчика збільшено кількість машино-місць. Приведено у відповідність до державних норм України	вул. Ревуцького, 15	33	825,0	379,5	34,5	дорожні знаки	9
76	Дарницький	вул. Ревуцького, навпроти буд. 25	80	2000,0	920,0	92,0	дорожні знаки	зміна машино-місць	Відповідно до акту обстеження паркувально майданчика збільшено кількість машино-місць. Приведено у відповідність до державних норм України	вул. Ревуцького, навпроти буд. 25	254	6350,0	2921,0	287,5	дорожні знаки	174
77	Дарницький	вул. Руденко Л., 10-а	72	1800	828	80,5	дорожні знаки	зміна машино-місць	Відповідно до акту обстеження паркувально майданчика збільшено кількість машино-місць. Приведено у відповідність до державних норм України	вул. Руденко Лариси, 10-а	81	2025,0	931,5	92,0	дорожні знаки	9
79	Дарницький	вул. Ташкентська (ст.м. "Бориспільська")	33	825	379,5	34,5	дорожні знаки	зміна машино-місць	Відповідно до акту обстеження паркувально майданчика збільшено кількість машино-місць. Приведено у відповідність до державних норм України	вул. Ташкентська (ст.м. "Бориспільська")	38	950,0	437,0	46,0	дорожні знаки	5
84	Дарницький	вул. Урлівська, 34-а	165	4125,0	1897,5	195,5	дорожні знаки	зміна машино-місць	Відповідно до акту обстеження паркувально майданчика збільшено кількість машино-місць. Приведено у відповідність до державних норм України	вул. Урлівська, 34-а	175	4375,0	2012,5	207,0	дорожні знаки	10
86	Дарницький	вул. Урлівська, 4-а	72	1800	828	80,5	дорожні знаки	зміна машино-місць	Відповідно до акту обстеження паркувально майданчика збільшено кількість машино-місць. Приведено у відповідність до державних норм України	вул. Урлівська, 4-а	106	2650,0	1219,0	126,5	дорожні знаки	34
90	Дарницький	вул. Чавдар, 1-3	40	1000	460	46,0	дорожні знаки	зміна машино-місць	Відповідно до акту обстеження паркувально майданчика збільшено кількість машино-місць. Приведено у відповідність до державних норм України	вул. Чавдар Слизавети, 1-3	55	1375,0	632,5	69,0	дорожні знаки	15
91	Дарницький	вул. Чавдар, 2 (навпроти)	17	425	195,5	23,0	дорожні знаки	зміна машино-місць	Відповідно до акту обстеження паркувально майданчика збільшено кількість машино-місць. Приведено у відповідність до державних норм України	вул. Чавдар Слизавети, 2 (навпроти)	30	750,0	345,0	34,5	дорожні знаки	13
92	Дарницький	вул. Чавдар, 3-5 (навпроти будинків)	23	575	264,5	23,0	дорожні знаки	зміна машино-місць	Відповідно до акту обстеження паркувально майданчика збільшено кількість машино-місць. Приведено у відповідність до державних норм України	вул. Чавдар Слизавети, 3-5 (навпроти будинків)	45	1125,0	517,5	57,5	дорожні знаки	22
95	Дарницький	набережна Дніпровська, 19 (навпроти будинку)	51	1275,0	586,5	57,5	дорожні знаки	зміна машино-місць	Відповідно до акту обстеження паркувально майданчика збільшено кількість машино-місць. Приведено у відповідність до державних норм України	набережна Дніпровська, 19 (навпроти будинку)	70	1750,0	805,0	80,5	дорожні знаки	19
96	Дарницький	просп. Бажана (навпроти буд. N 24-1 - 26)	99	2475,0	1138,5	115,0	дорожні знаки	зміна машино-місць	Відповідно до акту обстеження паркувально майданчика збільшено кількість машино-місць. Приведено у відповідність до державних норм України	просп. Бажана Миколи (навпроти буд. N 24-1 - 26)	300	7500,0	3450,0	345,0	дорожні знаки	201
99	Дарницький	просп. Бажана, 30	226	5670	2599	253,0	дорожні знаки	зміна машино-місць	Відповідно до акту обстеження паркувально майданчика збільшено кількість машино-місць. Приведено у відповідність до державних норм України	просп. Бажана Миколи, 30	245	6125,0	2817,5	287,5	дорожні знаки	19
100	Дарницький	просп. Бажана Миколи, 32	94	2350,0	1081,0	103,5	дорожні знаки	зміна машино-місць	Відповідно до акту обстеження паркувально майданчика зменшено кількість машино-місць. Приведено у відповідність до державних норм України	просп. Бажана Миколи, 32	70	1750,0	805,0	80,5	дорожні знаки	-24
102	Дарницький	просп. Бажана, майданчики N 1, N 2 (між вул. Л. Руденко та просп. П. Григоренка)	171	4275,0	1966,5	195,5	дорожні знаки	зміна машино-місць	Відповідно до акту обстеження паркувально майданчика збільшено кількість машино-місць. Приведено у відповідність до державних норм України	просп. Бажана Миколи, майданчики N 1, N 2 (між вул. Лариси Руденко та просп. Петра Григоренка)	196	4900,0	2254,0	230,0	дорожні знаки	25
103	Дарницький	просп. Григоренка - вул. Здолбунівська (майданчик N 1)	77	1925,0	885,5	92,0	дорожні знаки	зміна машино-місць	Відповідно до акту обстеження паркувально майданчика збільшено кількість машино-місць. Приведено у відповідність до державних норм України	перетин просп. Григоренка Петра та вул. Здолбунівська	187	4675,0	2150,5	218,5	дорожні знаки	110
104	Дарницький	просп. Григоренка (навпроти буд. № 1)	150	3750	1725	172,5	дорожні знаки	зміна машино-місць	Відповідно до акту обстеження паркувально майданчика збільшено кількість машино-місць. Приведено у відповідність до державних норм України	просп. Григоренка Петра (навпроти буд. № 1)	270	6750,0	3105,0	310,5	дорожні знаки	120
105	Дарницький	просп. Григоренка (навпроти буд. № 5)	150	3750	1725	172,5	дорожні знаки	зміна машино-місць	Відповідно до акту обстеження паркувально майданчика збільшено кількість машино-місць. Приведено у відповідність до державних норм України	просп. Григоренка Петра (навпроти буд. № 5)	246	6150,0	2829,0	287,5	дорожні знаки	96
109	Дарницький	просп. Григоренка, 14 - 16	111	2775	1276,5	126,5	дорожні знаки	зміна машино-місць	Відповідно до акту обстеження паркувально майданчика збільшено кількість машино-місць. Приведено у відповідність до державних норм України	просп. Григоренка Петра, 14 - 16	230	5750,0	2645,0	264,5	дорожні знаки	119

110	Дарницький	проспект Григоренка 38	65	1625	747,5	80,5	дорожні знаки	зміна машино-місць	Відповідно до акту обстеження паркувально майданчика збільшено кількість машино-місць. Приведено у відповідність до державних норм України	проспект Григоренка Петра, 38	100	2500,0	1150,0	115,0	дорожні знаки	35
115	Дарницький	шосе Харківське, 158	24	600,0	276,0	23,0	дорожні знаки	зміна машино-місць	Відповідно до акту обстеження паркувально майданчика зменшено кількість машино-місць. Приведено у відповідність до державних норм України	шосе Харківське, 158	12	300,0	138,0	11,5	дорожні знаки	-12
116	Дарницький	шосе Харківське, 160-а	35	875,0	402,5	46,0	дорожні знаки	зміна машино-місць	Відповідно до акту обстеження паркувально майданчика зменшено кількість машино-місць. Приведено у відповідність до державних норм України	шосе Харківське, 160-а	16	400,0	184,0	23,0	дорожні знаки	-19
119	Дарницький	шосе Харківське, 174-а	55	1375,0	632,5	69,0	дорожні знаки	зміна машино-місць	Відповідно до акту обстеження паркувально майданчика зменшено кількість машино-місць. Приведено у відповідність до державних норм України	шосе Харківське, 174-а	28	700,0	322,0	34,5	дорожні знаки	-27
135	Деснянський	вул. Бальзака (навпроти будинку №4) (вздовж лінії швидкісного трамвая)	61	1525	701,5	69,0	дорожні знаки	зміна машино-місць	Відповідно до акту обстеження паркувально майданчика збільшено кількість машино-місць. Приведено у відповідність до державних норм України	вул. Бальзака Оноре де (навпроти будинку № 4) (вздовж лінії швидкісного трамвая)	81	2025,0	931,5	92,0	дорожні знаки	20
136	Деснянський	вул. Бальзака, 10-а (вздовж лінії швидкісного трамвая)	111	2775	1276,5	126,5	дорожні знаки	зміна машино-місць	Відповідно до акту обстеження паркувально майданчика збільшено кількість машино-місць. Приведено у відповідність до державних норм України	вул. Бальзака Оноре де, 10-а (вздовж лінії швидкісного трамвая)	128	3200,0	1472,0	149,5	дорожні знаки	17
137	Деснянський	вул. Бальзака, 1-а (вздовж лінії швидкісного трамвая)	106	2500	1150	115,0	дорожні знаки	зміна машино-місць	Відповідно до акту обстеження паркувально майданчика збільшено кількість машино-місць. Приведено у відповідність до державних норм України	вул. Бальзака Оноре де, 1-а (вздовж лінії швидкісного трамвая)	115	2875,0	1322,5	138,0	дорожні знаки	15
147	Деснянський	вул. Бальзака, 3-а (вздовж лінії швидкісного трамвая)	52	1300	598	57,5	дорожні знаки	зміна машино-місць	Відповідно до акту обстеження паркувально майданчика збільшено кількість машино-місць. Приведено у відповідність до державних норм України	вул. Бальзака Оноре де, 3-а (вздовж лінії швидкісного трамвая)	112	2800,0	1288,0	126,5	дорожні знаки	60
148	Деснянський	вул. Бальзака, 40-а (вздовж лінії швидкісного трамвая)	210	5250	2415	241,5	дорожні знаки	зміна машино-місць	Відповідно до акту обстеження паркувально майданчика збільшено кількість машино-місць. Приведено у відповідність до державних норм України	вул. Бальзака Оноре де, 40-а (вздовж лінії швидкісного трамвая)	231	5775,0	2656,5	264,5	дорожні знаки	21
149	Деснянський	вул. Бальзака, 46-а (вздовж лінії швидкісного трамвая)	133	3325	1529,5	149,5	дорожні знаки	зміна машино-місць	Відповідно до акту обстеження паркувально майданчика збільшено кількість машино-місць. Приведено у відповідність до державних норм України	вул. Бальзака Оноре де, 46-а (вздовж лінії швидкісного трамвая)	153	3825,0	1759,5	172,5	дорожні знаки	20
150	Деснянський	вул. Бальзака, 49-а (вздовж лінії швидкісного трамвая)	77	1925	885,5	80,5	дорожні знаки	зміна машино-місць	Відповідно до акту обстеження паркувально майданчика збільшено кількість машино-місць. Приведено у відповідність до державних норм України	вул. Бальзака Оноре де, 49-а (вздовж лінії швидкісного трамвая)	420	10500,0	4830,0	483,0	дорожні знаки	343
151	Деснянський	вул. Бальзака, 52/22 (вздовж лінії швидкісного трамвая)	27	675	310,5	34,5	дорожні знаки	зміна машино-місць	Відповідно до акту обстеження паркувально майданчика збільшено кількість машино-місць. Приведено у відповідність до державних норм України	вул. Бальзака Оноре де, 52/22 (вздовж лінії швидкісного трамвая)	57	1425,0	655,5	69,0	дорожні знаки	30
152	Деснянський	вул. Бальзака, 53-а (вздовж лінії швидкісного трамвая)	130	3250	1495	149,5	дорожні знаки	зміна машино-місць	Відповідно до акту обстеження паркувально майданчика збільшено кількість машино-місць. Приведено у відповідність до державних норм України	вул. Бальзака Оноре де, 53-а (вздовж лінії швидкісного трамвая)	150	3750,0	1725,0	172,5	дорожні знаки	20
153	Деснянський	вул. Бальзака, 55-а (вздовж лінії швидкісного трамвая)	151	3775	1736,5	172,5	дорожні знаки	зміна машино-місць	Відповідно до акту обстеження паркувально майданчика збільшено кількість машино-місць. Приведено у відповідність до державних норм України	вул. Бальзака Оноре де, 55-а (вздовж лінії швидкісного трамвая)	166	4150,0	1909,0	195,5	дорожні знаки	15
154	Деснянський	вул. Бальзака, 57 (між а/с № 6 та мостом) (вздовж лінії швидкісного трамвая)	63	1575	724,5	69,0	дорожні знаки	зміна машино-місць	Відповідно до акту обстеження паркувально майданчика збільшено кількість машино-місць. Приведено у відповідність до державних норм України	вул. Бальзака Оноре де, 57 (між а/с № 6 та мостом) (вздовж лінії швидкісного трамвая)	104	2600,0	1196,0	115,0	дорожні знаки	41
155	Деснянський	вул. Бальзака, 6	33	825	379,5	34,5	дорожні знаки	зміна машино-місць	Відповідно до акту обстеження паркувально майданчика збільшено кількість машино-місць. Приведено у відповідність до державних норм України	вул. Бальзака Оноре де, 6	43	1075,0	494,5	46,0	дорожні знаки	10
156	Деснянський	вул. Бальзака, 61-б (вздовж лінії швидкісного трамвая)	22	550	253	23,0	дорожні знаки	Зміна машино-місць та зміна адреси	Відповідно до акту обстеження паркувально майданчика збільшено кількість машино-місць. Приведено у відповідність до державних норм України	вул. Бальзака Оноре де, 61-б	28	700,0	322,0	34,5	дорожні знаки	6
157	Деснянський	вул. Бальзака, 63-а (вздовж лінії швидкісного трамвая)	111	2775	1276,5	126,5	дорожні знаки	зміна машино-місць	Відповідно до акту обстеження паркувально майданчика збільшено кількість машино-місць. Приведено у відповідність до державних норм України	вул. Бальзака Оноре де, 63-а (вздовж лінії швидкісного трамвая)	153	3825,0	1759,5	172,5	дорожні знаки	42
158	Деснянський	вул. Бальзака, 65/1 (вздовж лінії швидкісного трамвая)	133	3325	1529,5	149,5	дорожні знаки	зміна машино-місць	Відповідно до акту обстеження паркувально майданчика збільшено кількість машино-місць. Приведено у відповідність до державних норм України	вул. Бальзака Оноре де, 65/1 (вздовж лінії швидкісного трамвая)	259	6475,0	2978,5	299,0	дорожні знаки	126
159	Деснянський	вул. Бальзака, 72-а (вздовж лінії швидкісного трамвая)	111	2775	1276,5	126,5	дорожні знаки	зміна машино-місць	Відповідно до акту обстеження паркувально майданчика збільшено кількість машино-місць. Приведено у відповідність до державних норм України	вул. Бальзака Оноре де, 72-а (вздовж лінії швидкісного трамвая)	130	3250,0	1495,0	149,5	дорожні знаки	19
160	Деснянський	вул. Бальзака, 73 (вздовж лінії швидкісного трамвая)	151	3775	1736,5	172,5	дорожні знаки	зміна машино-місць	Відповідно до акту обстеження паркувально майданчика збільшено кількість машино-місць. Приведено у відповідність до державних норм України	вул. Бальзака Оноре де, 73 (вздовж лінії швидкісного трамвая)	250	6250,0	2875,0	287,5	дорожні знаки	99
161	Деснянський	вул. Бальзака, 77-а (вздовж лінії швидкісного трамвая)	145	3625	1667,5	172,5	дорожні знаки	зміна машино-місць	Відповідно до акту обстеження паркувально майданчика збільшено кількість машино-місць. Приведено у відповідність до державних норм України	вул. Бальзака Оноре де, 77-а (вздовж лінії швидкісного трамвая)	167	4175,0	1920,5	195,5	дорожні знаки	22
162	Деснянський	вул. Бальзака, 83-а (вздовж лінії швидкісного трамвая)	163	4075,0	1874,5	184,0	дорожні знаки	зміна машино-місць	Відповідно до акту обстеження паркувально майданчика збільшено кількість машино-місць. Приведено у відповідність до державних норм України	вул. Бальзака Оноре де, 83-а (вздовж лінії швидкісного трамвая)	275	6875,0	3162,5	322,0	дорожні знаки	112
164	Деснянський	вул. Бальзака, 91/29-а	18	450	207	23,0	дорожні знаки	зміна машино-місць	Відповідно до акту обстеження паркувально майданчика збільшено кількість машино-місць. Приведено у відповідність до державних норм України	вул. Бальзака Оноре де, 91/29-а	48	1200,0	552,0	57,5	дорожні знаки	30
165	Деснянський	вул. Бальзака, 94-а (вздовж лінії швидкісного трамвая)	111	2775	1276,5	126,5	дорожні знаки	зміна машино-місць	Відповідно до акту обстеження паркувально майданчика збільшено кількість машино-місць. Приведено у відповідність до державних норм України	вул. Бальзака Оноре де, 94-а (вздовж лінії швидкісного трамвая)	235	5875,0	2702,5	276,0	дорожні знаки	124
166	Деснянський	вул. Беретті Вікентія, 4-8	30	750	345	34,5	дорожні знаки	зміна машино-місць	Відповідно до акту обстеження паркувально майданчика збільшено кількість машино-місць. Приведено у відповідність до державних норм України	вул. Беретті Вікентія, 4 - 8	60	1500,0	690,0	69,0	дорожні знаки	30
167	Деснянський	вул. Братиславська, 3	45	1125	517,5	57,5	дорожні знаки	зміна машино-місць	Відповідно до акту обстеження паркувально майданчика збільшено кількість машино-місць. Приведено у відповідність до державних норм України	вул. Братиславська, 3	52	1300,0	598,0	57,5	дорожні знаки	7
168	Деснянський	вул. Братиславська, 38	28	700	322	34,5	дорожні знаки	зміна машино-місць	Відповідно до акту обстеження паркувально майданчика збільшено кількість машино-місць. Приведено у відповідність до державних норм України	вул. Братиславська, 38	45	1125,0	517,5	57,5	дорожні знаки	17

169	Деснянський	вул. Волкова, 2	44	1100	506	46,0	дорожні знаки	**зміна машино-місць**	Відповідно до акту обстеження паркувально майданчика збільшено кількість машино-місць. Приведено у відповідність до державних норм України	вул. Волкова Космонавта, 2	69	1725,0	793,5	80,5	дорожні знаки	25
170	Деснянський	вул. Волкова, 8-а	78	1950	897	92,0	дорожні знаки	**зміна машино-місць**	Відповідно до акту обстеження паркувально майданчика збільшено кількість машино-місць. Приведено у відповідність до державних норм України	вул. Волкова Космонавта, 8-а	110	2750,0	1265,0	126,5	дорожні знаки	32
171	Деснянський	вул. Данькевича, 16	107	2675	1230,5	126,5	дорожні знаки	**зміна машино-місць**	Відповідно до акту обстеження паркувально майданчика збільшено кількість машино-місць. Приведено у відповідність до державних норм України	вул. Данькевича Костянтина, 16	124	3100,0	1426,0	138,0	дорожні знаки	17
175	Деснянський	вул. Електротехнічна (від вул. Сабурова до а/с "Обрій-2000")	208	5200	2392	218,5	дорожні знаки	**зміна машино-місць**	Відповідно до акту обстеження паркувально майданчика збільшено кількість машино-місць. Приведено у відповідність до державних норм України	вул. Електротехнічна (від вул. Лифаря до а/с "Обрій-2000")	239	5975,0	2748,5	276,0	дорожні знаки	31
177	Деснянський	вул. Електротехнічна, 63 (біля ГБК "Омега"), майданчик №1	44	1100	506	46,0	дорожні знаки	**зміна машино-місць**	Відповідно до акту обстеження паркувально майданчика збільшено кількість машино-місць. Приведено у відповідність до державних норм України	вул. Електротехнічна, 63 (біля ГБК "Омега"), майданчик №1	80	2000,0	920,0	92,0	дорожні знаки	36
178	Деснянський	вул. Електротехнічна, 63 (біля ГБК "Омега") майданчик №2	55	1375	632,5	69,0	дорожні знаки	**зміна машино-місць**	Відповідно до акту обстеження паркувально майданчика збільшено кількість машино-місць. Приведено у відповідність до державних норм України	вул. Електротехнічна, 63 (біля ГБК "Омега"), майданчик №2	60	1500,0	690,0	69,0	дорожні знаки	5
180	Деснянський	вул. Електротехнічна, (біля ГКБ "Алмаз")	50	1250	575	57,5	дорожні знаки	**Зміна машино-місць та зміна адреси**	Відповідно до акту обстеження паркувально майданчика збільшено кількість машино-місць. Приведено у відповідність до державних норм України	вул. Електротехнічна, (біля ГКБ "Алмаз") майд. 1	250	6250,0	2875,0	287,5	дорожні знаки	200
182	Деснянський	вул. Закревського, 42 (навпроти буд. 91)	78	1950,0	897,0	92,0	дорожні знаки	**зміна машино-місць**	Відповідно до акту обстеження паркувально майданчика збільшено кількість машино-місць. Приведено у відповідність до державних норм України	вул. Закревського Миколи, 42 (навпроти буд. 91)	184	4600,0	2116,0	207,0	дорожні знаки	106
183	Деснянський	вул. Закревського, 63 (навпроти)	40	1000	460	46,0	дорожні знаки	**зміна машино-місць**	Відповідно до акту обстеження паркувально майданчика збільшено кількість машино-місць. Приведено у відповідність до державних норм України	вул. Закревського Миколи, 63 (навпроти)	62	1550,0	713,0	69,0	дорожні знаки	22
184	Деснянський	вул. Закревського, 65 - 67	44	1100	506	46,0	дорожні знаки	**зміна машино-місць**	Відповідно до акту обстеження паркувально майданчика збільшено кількість машино-місць. Приведено у відповідність до державних норм України	вул. Закревського Миколи, 65 - 67	110	2750,0	1265,0	126,5	дорожні знаки	66
185	Деснянський	вул. Закревського, 93	49	1225	563,5	57,5	дорожні знаки	**зміна машино-місць**	Відповідно до акту обстеження паркувально майданчика збільшено кількість машино-місць. Приведено у відповідність до державних норм України	вул. Закревського Миколи, 93	123	3075,0	1414,5	138,0	дорожні знаки	74
186	Деснянський	вул. Закревського, 93 (гаражний кооператив "Північ", майданчик №2)	22	550	253	23,0	дорожні знаки	**зміна машино-місць**	Відповідно до акту обстеження паркувально майданчика збільшено кількість машино-місць. Приведено у відповідність до державних норм України	вул. Закревського Миколи, 93 (гаражний кооператив "Північ", майданчик №2)	80	2000,0	920,0	92,0	дорожні знаки	58
187	Деснянський	вул. Закревського, 93 (гаражний кооператив "Північ", майданчик №3)	22	550	253	23,0	дорожні знаки	**зміна машино-місць**	Відповідно до акту обстеження паркувально майданчика збільшено кількість машино-місць. Приведено у відповідність до державних норм України	вул. Закревського Миколи, 93 (гаражний кооператив "Північ", майданчик №3)	76	1900,0	874,0	92,0	дорожні знаки	54
188	Деснянський	вул. Закревського, 95-97 (майданчик №2)	20	500	230	23,0	дорожні знаки	**зміна машино-місць**	Відповідно до акту обстеження паркувально майданчика збільшено кількість машино-місць. Приведено у відповідність до державних норм України	вул. Закревського Миколи, 95 - 97 (майданчик №2)	230	5750,0	2645,0	264,5	дорожні знаки	210
189	Деснянський	вул. Закревського, 97-95	33	825	379,5	34,5	дорожні знаки	**зміна машино-місць**	Відповідно до акту обстеження паркувально майданчика збільшено кількість машино-місць. Приведено у відповідність до державних норм України	вул. Закревського Миколи, 97 - 95	70	1750,0	805,0	80,5	дорожні знаки	37
193	Деснянський	вул. Кіото, 5 - 9	104	2600	1196	115,0	дорожні знаки	**зміна машино-місць**	Відповідно до акту обстеження паркувально майданчика збільшено кількість машино-місць. Приведено у відповідність до державних норм України	вул. Кіото, 5 - 9	114	2850,0	1311,0	126,5	дорожні знаки	10
195	Деснянський	вул. Жукова, 21-а	36	900	414	46,0	дорожні знаки	**Зміна машино-місць та зміна адреси**	Відповідно до акту обстеження паркувально майданчика збільшено кількість машино-місць. Перейменування вулиці.	вул. Кубанської України, 21-а	55	1375,0	632,5	69,0	дорожні знаки	19
196	Деснянський	вул. Жукова, 26	33	825	379,5	34,5	дорожні знаки	**Зміна машино-місць та зміна адреси**	Відповідно до акту обстеження паркувально майданчика збільшено кількість машино-місць. Перейменування вулиці.	вул. Кубанської України, 26	44	1100,0	506,0	46,0	дорожні знаки	11
197	Деснянський	вул. Жукова, 55/6	25	625	287,5	34,5	дорожні знаки	**Зміна машино-місць та зміна адреси**	Відповідно до акту обстеження паркувально майданчика збільшено кількість машино-місць. Перейменування вулиці.	вул. Кубанської України, 55/6	48	1200,0	552,0	57,5	дорожні знаки	23
199	Деснянський	вул. Лісківська (навпроти буд. № 28 - 26)	35	875	402,5	46,0	дорожні знаки	**зміна машино-місць**	Відповідно до акту обстеження паркувально майданчика збільшено кількість машино-місць. Приведено у відповідність до державних норм України	вул. Лісківська (навпроти буд. № 28-26)	56	1400,0	644,0	69,0	дорожні знаки	21
200	Деснянський	вул. Лісківська, 11	67	1675	770,5	80,5	дорожні знаки	**зміна машино-місць**	Відповідно до акту обстеження паркувально майданчика збільшено кількість машино-місць. Приведено у відповідність до державних норм України	вул. Лісківська, 11	80	2000,0	920,0	92,0	дорожні знаки	13
201	Деснянський	вул. Лісківська, 20 - 22	30	750	345	34,5	дорожні знаки	**зміна машино-місць**	Відповідно до акту обстеження паркувально майданчика збільшено кількість машино-місць. Приведено у відповідність до державних норм України	вул. Лісківська, 20 - 22	260	6500,0	2990,0	299,0	дорожні знаки	230
202	Деснянський	вул. Макаренка (біля "Радосинь")	17	425	195,5	23,0	дорожні знаки	**зміна машино-місць**	Відповідно до акту обстеження паркувально майданчика збільшено кількість машино-місць. Приведено у відповідність до державних норм України	вул. Макаренка (біля "Радосинь")	58	1450,0	667,0	69,0	дорожні знаки	41
204	Деснянський	вул. Милославська (навпроти буд. № 74/9-79/15 по просп. В.Маяковського)	30	750	345	34,5	дорожні знаки	**зміна машино-місць**	Відповідно до акту обстеження паркувально майданчика збільшено кількість машино-місць. Приведено у відповідність до державних норм України	вул. Милославська (навпроти буд. № 74/9 - 79/15 по просп. Маяковського Володимира)	35	875,0	402,5	46,0	дорожні знаки	5
205	Деснянський	вул. Милославська, 2	22	550	253	23,0	дорожні знаки	**зміна машино-місць**	Відповідно до акту обстеження паркувально майданчика збільшено кількість машино-місць. Приведено у відповідність до державних норм України	вул. Милославська, 2	65	1625,0	747,5	80,5	дорожні знаки	43
206	Деснянський	вул. Милославська, 19 - 21	33	825,0	379,5	34,5		**зміна машино-місць та зміна адреси**	Відповідно до акту обстеження паркувально майданчика збільшено кількість машино-місць. Приведено у відповідність до державних норм України	вул. Милославська, 19 - 21 (вздовж лінії швидкісного трамвая)	64	1600,0	736,0	69,0	дорожні знаки	31
207	Деснянський	вул. Милославська, 25	33	825	379,5	34,5	дорожні знаки	**зміна машино-місць**	Відповідно до акту обстеження паркувально майданчика збільшено кількість машино-місць. Приведено у відповідність до державних норм України	вул. Милославська, 25	120	3000,0	1380,0	138,0	дорожні знаки	87
209	Деснянський	вул. Милославська, 41 - 47	111	2775,0	1276,5	126,5	дорожні знаки	**зміна машино-місць**	Відповідно до акту обстеження паркувально майданчика збільшено кількість машино-місць. Приведено у відповідність до державних норм України	вул. Милославська, 41 - 47	360	9000,0	4140,0	414,0	дорожні знаки	249
210	Деснянський	вул. Милославська, 49	44	1100,0	506,0	46,0	дорожні знаки	**зміна машино-місць**	Відповідно до акту обстеження паркувально майданчика збільшено кількість машино-місць. Приведено у відповідність до державних норм України	вул. Милославська, 49	112	2800,0	1288,0	126,5	дорожні знаки	68

213	Деснянський	вул. Мілютенка, 19-а	60	1500	690	69,0	дорожні знаки	**зміна машино-місць**	**Відповідно до акту обстеження паркувально майданчика збільшено кількість машино-місць. Приведено у відповідність до державних норм України**	вул. Мілютенка, 19-а	163	4075,0	1874,5	184,0	дорожні знаки	103
215	Деснянський	вул. Мілютенка, 28	60	1500,0	690,0	69,0	дорожні знаки	**зміна машино-місць**	**Відповідно до акту обстеження паркувально майданчика збільшено кількість машино-місць. Приведено у відповідність до державних норм України**	вул. Мілютенка, 28	119	2975,0	1368,5	138,0	дорожні знаки	59
216	Деснянський	вул. Пухівська, 2	33	825	379,5	34,5	дорожні знаки	**зміна машино-місць**	**Відповідно до акту обстеження паркувально майданчика збільшено кількість машино-місць. Приведено у відповідність до державних норм України**	вул. Пухівська, 2	110	2750,0	1265,0	126,5	дорожні знаки	77
221	Деснянський	вул. Шолом-Алейхема, 1	14	350	161	11,5	дорожні знаки	**зміна машино-місць**	**Відповідно до акту обстеження паркувально майданчика збільшено кількість машино-місць. Приведено у відповідність до державних норм України**	вул. Шолом-Алейхема, 1	40	1000,0	460,0	46,0	дорожні знаки	26
222	Деснянський	вул. Шолом-Алейхема, 21/25 на перетині з вул. Жукова	28	700	322	34,5	дорожні знаки	**Зміна машино-місць та зміна адреси**	**Відповідно до акту обстеження паркувально майданчика збільшено кількість машино-місць. Перейменування вулиці.**	вул. Шолом-Алейхема, 21/25 на перетині з вул. Кубанської України	35	875,0	402,5	46,0	дорожні знаки	7
223	Деснянський	вул. Шолом-Алейхема, 6-а	100	2500	1150	115,0	дорожні знаки	**зміна машино-місць**	**Відповідно до акту обстеження паркувально майданчика збільшено кількість машино-місць. Приведено у відповідність до державних норм України**	вул. Шолом-Алейхема, 6-а	120	3000,0	1380,0	138,0	дорожні знаки	20
227	Деснянський	на розі просп. Ватутіна та вул. Драйзера	80	2000,0	920,0	92,0	дорожні знаки	**Зміна машино-місць та зміна адреси**	**Відповідно до акту обстеження паркувально майданчика збільшено кількість машино-місць. Перейменування вулиці.**	на розі просп. Романа Шухевича та вул. Драйзера Теодора	90	2250,0	1035,0	103,5	дорожні знаки	10
228	Деснянський	перетин вул. Бальзака та вул. Данькевича	50	1250	575	57,5	дорожні знаки	**зміна машино-місць**	**Відповідно до акту обстеження паркувально майданчика збільшено кількість машино-місць. Приведено у відповідність до державних норм України**	перетин вул. Бальзака Оноре де та вул. Данькевича Костянтина	82	2050,0	943,0	92,0	дорожні знаки	32
230	Деснянський	перетин вул. Закревського-Милославської	38	950	437	46,0	дорожні знаки	**зміна машино-місць**	**Відповідно до акту обстеження паркувально майданчика збільшено кількість машино-місць. Приведено у відповідність до державних норм України**	перетин вул. Закревського Миколи та вул. Милославської	90	2250,0	1035,0	103,5	дорожні знаки	52
231	Деснянський	перетин вул. Сабурова та вул. Електротехничної	53	1325	609,5	57,5	дорожні знаки	**Зміна машино-місць та зміна адреси**	**Відповідно до акту обстеження паркувально майданчика збільшено кількість машино-місць. Перейменування вулиці.**	перетин вул. Сержа Лифаря та вул. Електротехнічної	65	1625,0	747,5	80,5	дорожні знаки	12
234	Деснянський	Ріг вул. Братиславської та вул. Шолом-Алейхема	130	3250	1495	149,5	дорожні знаки	**зміна машино-місць**	**Відповідно до акту обстеження паркувально майданчика збільшено кількість машино-місць. Приведено у відповідність до державних норм України**	ріг вул. Братиславської та вул. Шолом-Алейхема	192	4800,0	2208,0	218,5	дорожні знаки	62
241	Деснянський	просп. Ватутіна, 3-а	200	5000,0	2300,0	230,0	дорожні знаки	**зміна адреси та перенести з Деснянського р-ну в Дніпровський р-н**	**перейменування вулиці**	просп. Романа Шухевича, 3-а (навпроти)	200	5000,0	2300,0	230,0	дорожні знаки	0
244	Дніпровський	бульв. Перова, 21	30	750	345	34,5	дорожні знаки	**зміна машино-місць**	**Відповідно до акту обстеження паркувально майданчика збільшено кількість машино-місць. Приведено у відповідність до державних норм України**	бульв. Перова, 21	36	900,0	414,0	46,0	дорожні знаки	6
245	Дніпровський	бульв. Перова, 27-а	64	1600	736	69,0	дорожні знаки	**зміна машино-місць**	**Відповідно до акту обстеження паркувально майданчика збільшено кількість машино-місць. Приведено у відповідність до державних норм України**	бульв. Перова, 27-а	167	4175,0	1920,5	195,5	дорожні знаки	103
248	Дніпровський	вул. Азербайджанська, перетин з вул. Червоногвардійською	56	1400	644	69,0	дорожні знаки	**Зміна машино-місць та зміна адреси**	**Відповідно до акту обстеження паркувально майданчика збільшено кількість машино-місць. Перейменування вулиці.**	вул. Азербайджанська, перетин з вул. Хоткевича Гната	68	1700,0	782,0	80,5	дорожні знаки	12
249	Дніпровський	вул. Алма-Атинська, 41-б	44	1100,0	506,0	46,0	дорожні знаки	**Зміна машино-місць та зміна адреси**	**Відповідно до акту обстеження паркувально майданчика збільшено кількість машино-місць. Перейменування вулиці.**	вул. Алматинська, 41-б	55	1375,0	632,5	69,0	дорожні знаки	11
250	Дніпровський	вул. Алма-Атинська, 74	20	500	230	23,0	дорожні знаки	**Зміна машино-місць та зміна адреси**	**Відповідно до акту обстеження паркувально майданчика збільшено кількість машино-місць. Перейменування вулиці.**	вул. Алматинська, 74	61	1525,0	701,5	69,0	дорожні знаки	41
252	Дніпровський	вул. Березняківська, 17	200	5000	2300	230,0	дорожні знаки	**зміна машино-місць**	**Відповідно до акту обстеження паркувально майданчика збільшено кількість машино-місць. Приведено у відповідність до державних норм України**	вул. Березняківська, 17	360	9000,0	4140,0	414,0	дорожні знаки	160
253	Дніпровський	вул. Березняківська, 19	200	5000	2300	230,0	дорожні знаки	**зміна машино-місць**	**Відповідно до акту обстеження паркувально майданчика збільшено кількість машино-місць. Приведено у відповідність до державних норм України**	вул. Березняківська, 19	458	11450,0	5267,0	529,0	дорожні знаки	258
254	Дніпровський	вул. Будівельників, 12 (8-б, 8)	28	700	322	34,5	дорожні знаки	**зміна машино-місць**	**Відповідно до акту обстеження паркувально майданчика збільшено кількість машино-місць. Приведено у відповідність до державних норм України**	вул. Будівельників, 12 (8-б, 8)	45	1125,0	517,5	57,5	дорожні знаки	17
260	Дніпровський	вул. Вершигори, 9, 9-а	17	425	195,5	23,0	дорожні знаки	**зміна машино-місць**	**Відповідно до акту обстеження паркувально майданчика збільшено кількість машино-місць. Приведено у відповідність до державних норм України**	вул. Вершигори Петра, 9, 9-а	82	2050,0	943,0	92,0	дорожні знаки	65
262	Дніпровський	вул. Жмаченка, 9	36	900	414	46,0	дорожні знаки	**зміна машино-місць**	**Відповідно до акту обстеження паркувально майданчика збільшено кількість машино-місць. Приведено у відповідність до державних норм України**	вул. Жмаченка Генерала, 9	61	1525,0	701,5	69,0	дорожні знаки	25
263	Дніпровський	вул. Запорожця, 26	22	550	253	23,0	дорожні знаки	**зміна машино-місць**	**Відповідно до акту обстеження паркувально майданчика збільшено кількість машино-місць. Приведено у відповідність до державних норм України**	вул. Запорожця Петра, 26	33	825,0	379,5	34,5	дорожні знаки	11
264	Дніпровський	вул. Калачівська, 11	30	750	345	34,5	дорожні знаки	**зміна машино-місць**	**Відповідно до акту обстеження паркувально майданчика збільшено кількість машино-місць. Приведено у відповідність до державних норм України**	вул. Калачівська, 11	60	1500,0	690,0	69,0	дорожні знаки	30
265	Дніпровський	вул. Кармелюка, 47	35	875	402,5	46,0	дорожні знаки	**Зміна машино-місць**	**Відповідно до акту обстеження паркувально майданчика збільшено кількість машино-місць. Приведено у відповідність до державних норм України**	вул. Кармелюка Устима, 47	88	2200,0	1012,0	103,5	дорожні знаки	53
267	Дніпровський	вул. Космічна, 6-8	26	650	299	34,5	дорожні знаки	**зміна машино-місць**	**Відповідно до акту обстеження паркувально майданчика збільшено кількість машино-місць. Приведено у відповідність до державних норм України**	вул. Космічна, 6-8	30	750,0	345,0	34,5	дорожні знаки	4
268	Дніпровський	вул. Микільсько-Слобідська, 1-а	50	1250,0	575,0	57,5	дорожні знаки	**зміна машино-місць**	**Відповідно до акту обстеження паркувально майданчика збільшено кількість машино-місць. Приведено у відповідність до державних норм України**	вул. Микільсько-Слобідська, 1-а	92	2300,0	1058,0	103,5	дорожні знаки	-42
269	Дніпровський	вул. Микільсько-Слобідська, 6/2	200	5000	2300	230,0	дорожні знаки	**зміна машино-місць та зміна адреси**	**Відповідно до акту обстеження паркувально майданчика зменшено кількість машино-місць. Приведено у відповідність до державних норм України**	вул. Микільсько-Слобідська, 6/2, майданчик 1	90	2250,0	1035,0	103,5	дорожні знаки	-110
270	Дніпровський	вул. Микільсько-Слобідська, 6/2	44	1100	506	46,0	дорожні знаки	**зміна машино-місць та зміна адреси**	**Відповідно до акту обстеження паркувально майданчика збільшено кількість машино-місць. Приведено у відповідність до державних норм України**	вул. Микільсько-Слобідська, 6/2, майданчик 2	55	1375,0	632,5	69,0	дорожні знаки	11
272	Дніпровський	вул. Серафимовича, 19-а	43	1075,0	494,5	46,0	дорожні знаки	**Зміна машино-місць та зміна адреси**	**Відповідно до акту обстеження паркувально майданчика збільшено кількість машино-місць. Перейменування вулиці.**	вул. Миколайчука Івана, 19-а	51	1275,0	586,5	57,5	дорожні знаки	8

273	Дніпровський	вул. Миропільська, 35-б	111	2775	1276,5	126,5	дорожні знаки	**зміна машино-місць**	Відповідно до акту обстеження паркувально майданчика збільшено кількість машино-місць. Приведено у відповідність до державних норм України	вул. Миропільська, 35-б	127	3175,0	1460,5	149,5	дорожні знаки	16
275	Дніпровський	вул. Мінна, 4	26	650	299	34,5	дорожні знаки	**зміна машино-місць**	Відповідно до акту обстеження паркувально майданчика збільшено кількість машино-місць. Приведено у відповідність до державних норм України	вул. Мінна, 4	44	1100,0	506,0	46,0	дорожні знаки	18
276	Дніпровський	вул. Окіпної Р., 4-б	37	925	425,5	46,0	дорожні знаки	**зміна машино-місць**	Відповідно до акту обстеження паркувально майданчика збільшено кількість машино-місць. Приведено у відповідність до державних норм України	вул. Окіпної Раїси, 4-б	55	1375,0	632,5	69,0	дорожні знаки	18
280	Дніпровський	вул. Празька, 18-а	35	875	402,5	46,0	дорожні знаки	**зміна машино-місць**	Відповідно до акту обстеження паркувально майданчика збільшено кількість машино-місць. Приведено у відповідність до державних норм України	вул. Празька, 18-а	51	1275,0	586,5	57,5	дорожні знаки	16
282	Дніпровський	вул. Райдужна, 37	39	975	448,5	46,0	дорожні знаки	**зміна машино-місць**	Відповідно до акту обстеження паркувально майданчика збільшено кількість машино-місць. Приведено у відповідність до державних норм України	вул. Райдужна, 37	118	2950,0	1357,0	138,0	дорожні знаки	79
283	Дніпровський	вул. Сиваська, 1	70	1750	805	80,5	дорожні знаки	**зміна машино-місць**	Відповідно до акту обстеження паркувально майданчика збільшено кількість машино-місць. Приведено у відповідність до державних норм України	вул. Сиваська, 1	160	4000,0	1840,0	184,0	дорожні знаки	90
284	Дніпровський	вул. Труханівська (біля Московського мосту) (майданчик N 1) (сезонний з 01.05 по 01.09)	100	2500,0	1150,0	115,0	дорожні знаки	**зміна машино-місць**	Відповідно до акту обстеження паркувально майданчика збільшено кількість машино-місць. Приведено у відповідність до державних норм України	вул. Труханівська (біля Московського мосту) (майданчик N 1) (сезонний з 01.05 по 01.09)	346	8650,0	3979,0	402,5	дорожні знаки	246
285	Дніпровський	вул. Труханівська (біля Московського мосту) (майданчик N 2) (штрафмайданчик)	183	4575,0	2104,5	207,0	дорожні знаки	**зміна машино-місць та зміна адреси**	Відповідно до акту обстеження паркувально майданчика зменшено кількість машино-місць. Приведено у відповідність до державних норм України	вул. Труханівська (біля Московського мосту) (майданчик N 2)	132	3300,0	1518,0	149,5	дорожні знаки	-51
295	Дніпровський	провул. Сеномаський, 16	100	2500,0	1150,0	115,0	дорожні знаки	**зміна машино-місць**	Відповідно до акту обстеження паркувально майданчика збільшено кількість машино-місць. Приведено у відповідність до державних норм України	провул. Сеномаський, 16	320	8000,0	3680,0	368,0	дорожні знаки	220
299	Дніпровський	просп. Ватутіна Генерала, N 14-а	58	1450,0	667,0	69,0	дорожні знаки	**зміна машино-місць**	Відповідно до акту обстеження паркувально майданчика збільшено кількість машино-місць. Приведено у відповідність до державних норм України	просп. Романа Шухевича, 14-а	66	1650,0	759,0	80,5	дорожні знаки	8
300	Дніпровський	просп. Ватутіна Генерала, 18	50	1250	575	57,5	дорожні знаки	**зміна машино-місць**	Відповідно до акту обстеження паркувально майданчика збільшено кількість машино-місць. Приведено у відповідність до державних норм України	просп. Романа Шухевича, 18	75	1875,0	862,5	92,0	дорожні знаки	25
301	Дніпровський	просп. Ватутіна Генерала, 26	240	6000	2760	276,0	дорожні знаки	**зміна машино-місць**	Відповідно до акту обстеження паркувально майданчика зменшено кількість машино-місць. Приведено у відповідність до державних норм України	просп. Романа Шухевича, 26	180	4500,0	2070,0	207,0	дорожні знаки	-60
302	Дніпровський	просп. Ватутіна Генерала, 30	220	5500	2530	253,0	дорожні знаки	**зміна машино-місць**	Відповідно до акту обстеження паркувально майданчика зменшено кількість машино-місць. Приведено у відповідність до державних норм України	просп. Романа Шухевича, 30	165	4125,0	1897,5	195,5	дорожні знаки	-55
303	Дніпровський	просп. Визволителів, 9-11	29	725	333,5	34,5	дорожні знаки	**зміна машино-місць**	Відповідно до акту обстеження паркувально майданчика збільшено кількість машино-місць. Приведено у відповідність до державних норм України	просп. Визволителів, 9 - 11	45	1125,0	517,5	57,5	дорожні знаки	16
307	Дніпровський	просп. Возз'єднання, 21	47	1175,0	540,5	57,5	дорожні знаки	**Зміна машино-місць та зміна адреси**	Відповідно до акту обстеження паркувально майданчика збільшено кількість машино-місць. Перейменування вулиці	просп. Соборності, 21	71	1775,0	816,5	80,5	дорожні знаки	24
309	Дніпровський	просп. Тичини, 6-а	22	550	253	23,0	дорожні знаки	**зміна машино-місць**	Відповідно до акту обстеження паркувально майданчика збільшено кількість машино-місць. Приведено у відповідність до державних норм України	просп. Тичини Павла, 6-а	44	1100,0	506,0	46,0	дорожні знаки	22
318	Оболонський	Дорога Велика Кільцева (навпроти буд. 1 - 3 на вул. Кондратюка Юрія)	20	500,0	230,0	23,0	дорожні знаки	**зміна машино-місць**	Відповідно до акту обстеження паркувально майданчика збільшено кількість машино-місць. Приведено у відповідність до державних норм України	Дорога Велика Кільцева (навпроти буд. 1 - 3 на вул. Кондратюка Юрія)	50	1250,0	575,0	57,5	дорожні знаки	30
319	Оболонський	вул. Автозаводська, 5	157	3925	1805,5	184,0	дорожні знаки	**зміна машино-місць**	Відповідно до акту обстеження паркувально майданчика зменшено кількість машино-місць. Приведено у відповідність до державних норм України	вул. Автозаводська, 5	150	3750,0	1725,0	172,5	дорожні знаки	-7
320	Оболонський	вул. Вербова, 9	20	500	230	23,0	дорожні знаки	**зміна машино-місць**	Відповідно до акту обстеження паркувально майданчика збільшено кількість машино-місць. Приведено у відповідність до державних норм України	вул. Вербова, 9	60	1500,0	690,0	69,0	дорожні знаки	40
323	Оболонський	вул. Героїв Дніпра, 45	25	625	287,5	34,5	дорожні знаки	**зміна машино-місць**	Відповідно до акту обстеження паркувально майданчика збільшено кількість машино-місць. Приведено у відповідність до державних норм України	вул. Героїв Дніпра, 45	40	1000,0	460,0	46,0	дорожні знаки	15
324	Оболонський	вул. Героїв Дніпра, 59	20	500	230	23,0	дорожні знаки	**зміна машино-місць**	Відповідно до акту обстеження паркувально майданчика збільшено кількість машино-місць. Приведено у відповідність до державних норм України	вул. Героїв Дніпра, 59	30	750,0	345,0	34,5	дорожні знаки	10
325	Оболонський	вул. Дубровицька, 8-12	50	1250	575	57,5	дорожні знаки	**зміна машино-місць**	Відповідно до акту обстеження паркувально майданчика збільшено кількість машино-місць. Приведено у відповідність до державних норм України	вул. Дубровицька, 8 - 12	76	1900,0	874,0	92,0	дорожні знаки	26
326	Оболонський	вул. Івашкевича, 14	38	950	437	46,0	дорожні знаки	**зміна машино-місць**	Відповідно до акту обстеження паркувально майданчика збільшено кількість машино-місць. Приведено у відповідність до державних норм України	вул. Івашкевича, 14	61	1525,0	701,5	69,0	дорожні знаки	23
327	Оболонський	вул. Гавро Лайоша, 17	22	550	253	23,0	дорожні знаки	**Зміна машино-місць та зміна адреси**	Відповідно до акту обстеження паркувально майданчика збільшено кількість машино-місць. Перейменування вулиці	вул. Йорданська, 17	25	625,0	287,5	34,5	дорожні знаки	3
333	Оболонський	вул. Малиновського, 4-а	18	450	207	23,0	дорожні знаки	**зміна машино-місць**	Відповідно до акту обстеження паркувально майданчика збільшено кількість машино-місць. Приведено у відповідність до державних норм України	вул. Малиновського Маршала, 4-а	59	1475,0	678,5	69,0	дорожні знаки	41
334	Оболонський	вул. Малиновського, 8	20	500	230	23,0	дорожні знаки	**зміна машино-місць**	Відповідно до акту обстеження паркувально майданчика збільшено кількість машино-місць. Приведено у відповідність до державних норм України	вул. Малиновського Маршала, 8	36	900,0	414,0	46,0	дорожні знаки	16
341	Оболонський	вул. Північна, 3	55	1375	632,5	57,5	дорожні знаки	**зміна машино-місць**	Відповідно до акту обстеження паркувально майданчика збільшено кількість машино-місць. Приведено у відповідність до державних норм України	вул. Північна, 3	92	2300,0	1058,0	103,5	дорожні знаки	37
342	Оболонський	вул. Північна, 3 (біля ГБК "Полісся")	55	1375	632,5	69,0	дорожні знаки	**зміна машино-місць**	Відповідно до акту обстеження паркувально майданчика збільшено кількість машино-місць. Приведено у відповідність до державних норм України	вул. Північна, 3 (біля ГБК "Полісся")	511	12775,0	5876,5	586,5	дорожні знаки	456
347	Оболонський	вул. Приозерна, 2-а (по просп. Героїв Сталінграда)	40	1000	460	46,0	дорожні знаки	**зміна машино-місць**	Відповідно до акту обстеження паркувально майданчика збільшено кількість машино-місць. Приведено у відповідність до державних норм України	вул. Приозерна, 2-а (по просп. Героїв Сталінграда)	45	1125,0	517,5	57,5	дорожні знаки	5

348	Оболонський	вул. Прирічна, 37	50	1250	575	57,5	дорожні знаки	**зміна машино-місць**	Відповідно до акту обстеження паркувально майданчика збільшено кількість машино-місць. Приведено у відповідність до державних норм України	вул. Прирічна, 37	84	2100,0	966,0	92,0	дорожні знаки	34
350	Оболонський	вул. Дегтяренка Петра, 33 (навпроти будинку)	11	275	126,5	11,5	дорожні знаки	**Зміна машино-місць та зміна адреси**	Відповідно до акту обстеження паркувально майданчика збільшено кількість машино-місць. Перейменування вулиці.	вул. Сім'ї Кульженків, 33 (навпроти будинку)	29	725,0	333,5	34,5	дорожні знаки	18
352	Оболонський	вул. Скляренка (біля Куренівського ринку)	33	825	379,5	34,5	дорожні знаки	**зміна машино-місць**	Відповідно до акту обстеження паркувально майданчика збільшено кількість машино-місць. Приведено у відповідність до державних норм України	вул. Скляренка Семена (біля Куренівського ринку)	38	950,0	437,0	46,0	дорожні знаки	5
355	Оболонський	перетин вул. Бережанської та вул. Петра Панча	45	1125	517,5	57,5	дорожні знаки	**зміна машино-місць**	Відповідно до акту обстеження паркувально майданчика збільшено кількість машино-місць. Приведено у відповідність до державних норм України	перетин вул. Бережанської та вул. Панча Петра	58	1450,0	667,0	69,0	дорожні знаки	13
359	Оболонський	перетин просп. Оболонського та вул. Вербової (розподільча смуга)	50	1250,0	575,0	57,5	дорожні знаки	**зміна машино-місць**	Відповідно до акту обстеження паркувально майданчика збільшено кількість машино-місць. Приведено у відповідність до державних норм України	перетин просп. Оболонського та вул. Вербової (розподільча смуга)	70	1750,0	805,0	80,5	дорожні знаки	20
366	Оболонський	просп. Героїв Сталінграда, 2	29	725	333,5	34,5	дорожні знаки	**зміна машино-місць**	Відповідно до акту обстеження паркувально майданчика збільшено кількість машино-місць. Приведено у відповідність до державних норм України	просп. Героїв Сталінграда, 2	39	975,0	448,5	46,0	дорожні знаки	10
368	Оболонський	просп. Героїв Сталінграда, 2-а	12	300,0	138,0	11,5	дорожні знаки	**зміна машино-місць**	Відповідно до акту обстеження паркувально майданчика збільшено кількість машино-місць. Приведено у відповідність до державних норм України	просп. Героїв Сталінграда, 2-а	32	800,0	368,0	34,5	дорожні знаки	20
370	Оболонський	просп. Героїв Сталінграда, 39-а	44	1100,0	506,0	46,0	дорожні знаки	**зміна машино-місць**	Відповідно до акту обстеження паркувально майданчика збільшено кількість машино-місць. Приведено у відповідність до державних норм України	просп. Героїв Сталінграда, 39-а	55	1375,0	632,5	69,0	дорожні знаки	11
372	Оболонський	просп. Героїв Сталінграда, 61	17	425,0	195,5	23,0	дорожні знаки	**зміна машино-місць**	Відповідно до акту обстеження паркувально майданчика збільшено кількість машино-місць. Приведено у відповідність до державних норм України	просп. Героїв Сталінграда, 61	36	930,0	414,0	46,0	дорожні знаки	19
388	Оболонський	просп. Оболонський, 8-а	31	775,0	356,5	34,5	дорожні знаки	**зміна машино-місць**	Відповідно до акту обстеження паркувально майданчика збільшено кількість машино-місць. Приведено у відповідність до державних норм України	просп. Оболонський, 8-а	38	950,0	437,0	46,0	дорожні знаки	7
394	Печерський	бульв. Дружби Народів, 28	45	1125	517,5	57,5	дорожні знаки	**зміна машино-місць**	Відповідно до акту обстеження паркувально майданчика збільшено кількість машино-місць. Приведено у відповідність до державних норм України	бульв. Дружби Народів, 28	65	1625,0	747,5	80,5	дорожні знаки	20
400	Печерський	на перетині вул. Барвіка А. та пров. Новопечерського	25	625	287,5	34,5	дорожні знаки	**Зміна машино-місць та зміна адреси**	Відповідно до акту обстеження паркувально майданчика збільшено кількість машино-місць. Перейменування вулиці.	на перетині вул. Тютюнника Василя та пров. Новопечерський	30	750,0	345,0	34,5	дорожні знаки	5
401	Печерський	пл. Либідська	41	1025	471,5	46,0	дорожні знаки	**зміна машино-місць**	Відповідно до акту обстеження паркувально майданчика збільшено кількість машино-місць. Приведено у відповідність до державних норм України	пл. Либідська	47	1175,0	540,5	57,5	дорожні знаки	6
404	Подільський	вул. Гречка Маршала - просп. Правди	50	1250	575	57,5	дорожні знаки	**Зміна машино-місць та зміна адреси**	Відповідно до акту обстеження паркувально майданчика збільшено кількість машино-місць. Перейменування вулиці.	вул. Виговського Івана -просп. Правди	58	1450,0	667,0	69,0	дорожні знаки	8
409	Подільський	вул. Межигірська, 1	27	675,0	310,5	34,5	дорожні знаки	**зміна машино-місць**	Відповідно до акту обстеження паркувально майданчика збільшено кількість машино-місць. Приведено у відповідність до державних норм України	вул. Межигірська, 1	32	800,0	368,0	34,5	дорожні знаки	5
413	Подільський	вул. Мостицька, 4	33	825	379,5	34,5	дорожні знаки	**зміна машино-місць**	Відповідно до акту обстеження паркувально майданчика збільшено кількість машино-місць. Приведено у відповідність до державних норм України	вул. Мостицька, 4	63	1575,0	724,5	69,0	дорожні знаки	30
414	Подільський	вул. Набережно-Лугова, 6 (навпроти буд. 29)	16	400	184	23,0	дорожні знаки	**зміна машино-місць**	Відповідно до акту обстеження паркувально майданчика збільшено кількість машино-місць. Приведено у відповідність до державних норм України	вул. Набережно-Лугова, 6 (навпроти буд. 29)	26	650,0	299,0	34,5	дорожні знаки	10
416	Подільський	вул. Новокостянтинівська, 18	40	1000	460	46,0	дорожні знаки	**зміна машино-місць**	Відповідно до акту обстеження паркувально майданчика збільшено кількість машино-місць. Приведено у відповідність до державних норм України	вул. Новокостянтинівська, 18	50	1250,0	575,0	57,5	дорожні знаки	10
418	Подільський	вул. Світлицького, 35	31	775,0	356,5	34,5	дорожні знаки	**зміна машино-місць**	Відповідно до акту обстеження паркувального майданчика	вул. Світлицького, 35	54	1350,0	621,0	57,5	дорожні знаки	23
420	Подільський	вул. Сирецька, 13	28	700	322	34,5	дорожні знаки	**зміна машино-місць**	Відповідно до акту обстеження паркувально майданчика збільшено кількість машино-місць. Приведено у відповідність до державних норм України	вул. Сирецька, 13	48	1200,0	552,0	57,5	дорожні знаки	20
421	Подільський	на розі вул. Червоноармійської та пров. Бестужева	30	750,0	345,0	34,5	дорожні знаки	**зміна машино-місць**	Відповідно до акту обстеження паркувально майданчика збільшено кількість машино-місць. Приведено у відповідність до державних норм України	на розі вул. Червоноармійської та пров. Бестужева Олександра	52	1300,0	598,0	57,5	дорожні знаки	22
423	Подільський	просп. Гонгадзе, 18-г	78	1950	897	92,0	дорожні знаки	**зміна машино-місць**	Відповідно до акту обстеження паркувально майданчика збільшено кількість машино-місць. Приведено у відповідність до державних норм України	просп. Гонгадзе Георгія, 18-г	95	2375,0	1092,5	115,0	дорожні знаки	17
424	Подільський	просп. Гонгадзе, 18-з, 18-є, 18-д	49	1225	563,5	57,5	дорожні знаки	**зміна машино-місць**	Відповідно до акту обстеження паркувально майданчика збільшено кількість машино-місць. Приведено у відповідність до державних норм України	просп. Гонгадзе Георгія, 18-з, 18-є, 18-д	71	1775,0	816,5	80,5	дорожні знаки	22
425	Подільський	просп. Порика, 7-б-9-а-9-г	69	1725	793,5	80,5	дорожні знаки	**зміна машино-місць**	Відповідно до акту обстеження паркувально майданчика збільшено кількість машино-місць. Приведено у відповідність до державних норм України	просп. Порика Василя, 7-б - 9-а - 9-г	80	2000,0	920,0	92,0	дорожні знаки	11
426	Подільський	просп. Правди на розподільчій смузі (навпроти буд. № 3)	169	4225,0	1943,5	195,5	дорожні знаки	**зміна машино-місць**	Відповідно до акту обстеження паркувально майданчика зменшено кількість машино-місць. Приведено у відповідність до державних норм України	просп. Правди на розподільчій смузі (навпроти буд. № 3)	137	3425,0	1575,5	161,0	дорожні знаки	-32
427	Подільський	просп. Правди, 19/1	50	1250,0	575,0	57,5	дорожні знаки	**зміна машино-місць**	Відповідно до акту обстеження паркувально майданчика збільшено кількість машино-місць. Приведено у відповідність до державних норм України	просп. Правди, 19/1	58	1450,0	667,0	69,0	дорожні знаки	8
428	Подільський	просп. Правди, 31-а	55	1375	632,5	69,0	дорожні знаки	**зміна машино-місць**	Відповідно до акту обстеження паркувально майданчика збільшено кількість машино-місць. Приведено у відповідність до державних норм України	просп. Правди, 31-а	65	1625,0	747,5	80,5	дорожні знаки	19
431	Подільський	просп. Правди, 96	18	450	207	23,0	дорожні знаки	**зміна машино-місць**	Відповідно до акту обстеження паркувально майданчика збільшено кількість машино-місць. Приведено у відповідність до державних норм України	просп. Правди, 96	33	825,0	379,5	34,5	дорожні знаки	15
432	Подільський	просп. Свободи, 26	50	1250	575	57,5	дорожні знаки	**зміна машино-місць**	Відповідно до акту обстеження паркувально майданчика збільшено кількість машино-місць. Приведено у відповідність до державних норм України	просп. Свободи, 26	61	1525,0	701,5	69,0	дорожні знаки	11
437	Святошинський	вул. Уборевича (навпроти буд. № 27-29/22)	111	2775	1276,5	126,5	дорожні знаки	**Зміна машино-місць та зміна адреси**	Відповідно до акту обстеження паркувально майданчика збільшено кількість машино-місць. Перейменування вулиці.	вул. Академіка Єфремова (навпроти буд. № 27-29/22)	157	3925,0	1805,5	134,0	дорожні знаки	46

438	Святошинський	вул. Уборевича Чорнобильська	33	825	379,5	34,5	дорожні знаки	Зміна машино-місць та зміна адреси	Відповідно до акту обстеження паркувально майданчика збільшено кількість машино-місць. Перейменування вулиці	перетин вул. Академіка Сфремова та вул. Чорнобильська	58	1450,0	667,0	69,0	дорожні знаки	25
440	Святошинський	вул. Булаховського, 3	80	2000,0	920,0	92,0	дорожні знаки	зміна машино-місць	Відповідно до акту обстеження паркувально майданчика збільшено кількість машино-місць. Приведено у відповідність до державних норм України	вул. Булаховського Академіка, 3	165	4125,0	1897,5	195,5	дорожні знаки	85
441	Святошинський	вул. Відпочинку, 22	50	1250	575	57,5	дорожні знаки	зміна машино-місць	Відповідно до акту обстеження паркувально майданчика збільшено кількість машино-місць. Приведено у відповідність до державних норм України	вул. Відпочинку, 22	79	1975,0	908,5	92,0	дорожні знаки	29
446	Святошинський	вул. Григоровича-Барського (навпроти буд. N 5)	38	950,0	437,0	46,0	дорожні знаки	зміна машино-місць	Відповідно до акту обстеження паркувально майданчика збільшено кількість машино-місць. Приведено у відповідність до державних норм України	вул. Григоровича-Барського (навпроти буд. N 5)	62	1550,0	713,0	69,0	дорожні знаки	24
447	Святошинський	вул. Жмеринська, 1-а	80	2000	920	92,0	дорожні знаки	зміна машино-місць	Відповідно до акту обстеження паркувально майданчика збільшено кількість машино-місць. Приведено у відповідність до державних норм України	вул. Жмеринська, 1-а	88	2200,0	1012,0	103,5	дорожні знаки	8
448	Святошинський	вул. Жмеринська, 2	55	1375	632,5	69,0	дорожні знаки	зміна машино-місць	Відповідно до акту обстеження паркувально майданчика збільшено кількість машино-місць. Приведено у відповідність до державних норм України	вул. Жмеринська, 2	181	4525,0	2081,5	207,0	дорожні знаки	126
449	Святошинський	вул. Жолудєва, 6	148	3700	1702	172,5	дорожні знаки	зміна машино-місць	Відповідно до акту обстеження паркувально майданчика збільшено кількість машино-місць. Приведено у відповідність до державних норм України	вул. Жолудєва, 6	156	3900,0	1794,0	184,0	дорожні знаки	8
451	Святошинський	вул. Зодчих, 34 - 38	22	330,0	253,0	23,0	дорожні знаки	зміна машино-місць	Відповідно до акту обстеження паркувально майданчика збільшено кількість машино-місць. Приведено у відповідність до державних норм України	вул. Зодчих, 34 - 38	92	2300,0	1058,0	103,5	дорожні знаки	70
452	Святошинський	вул. Зодчих, 3-а	37	925	425,5	46,0	дорожні знаки	зміна машино-місць	Відповідно до акту обстеження паркувально майданчика збільшено кількість машино-місць. Приведено у відповідність до державних норм України	вул. Зодчих, 3-а	110	2750,0	1265,0	126,5	дорожні знаки	73
453	Святошинський	вул. Зодчих, 66 - 68	44	1100,0	506,0	46,0	дорожні знаки	зміна машино-місць	Відповідно до акту обстеження паркувально майданчика збільшено кількість машино-місць. Приведено у відповідність до державних норм України	вул. Зодчих, 66 - 68	59	1475,0	678,5	69,0	дорожні знаки	15
454	Святошинський	вул. Литвиненко - Вольгемут, 4	50	1250,0	575,0	57,5	дорожні знаки	зміна машино-місць	Відповідно до акту обстеження паркувально майданчика збільшено кількість машино-місць. Приведено у відповідність до державних норм України	вул. Литвиненко - Вольгемут, 4	71	1775,0	816,5	80,5	дорожні знаки	21
459	Святошинський	вул. Підлісна, 8	84	2100,0	966,0	92,0	дорожні знаки	зміна машино-місць	Відповідно до акту обстеження паркувально майданчика збільшено кількість машино-місць. Приведено у відповідність до державних норм України	вул. Підлісна, 8	146	3650,0	1679,0	172,5	дорожні знаки	62
460	Святошинський	вул. Святошинська, 15	214	5350,0	2461,0	241,5	дорожні знаки	зміна машино-місць	Відповідно до акту обстеження паркувально майданчика зменшено кількість машино-місць. Приведено у відповідність до державних норм України	вул. Святошинська, 15	134	3350,0	1541,0	149,5	дорожні знаки	-80
461	Святошинський	вул. Симиренка, 22-в	43	1075,0	494,5	46,0	дорожні знаки	зміна машино-місць	Відповідно до акту обстеження паркувально майданчика збільшено кількість машино-місць. Приведено у відповідність до державних норм України	вул. Симиренка, 22-в	72	1800,0	828,0	80,5	дорожні знаки	29
462	Святошинський	вул. Симиренка, 22-г	146	3650	1679	172,5	дорожні знаки	зміна машино-місць	Відповідно до акту обстеження паркувально майданчика збільшено кількість машино-місць. Приведено у відповідність до державних норм України	вул. Симиренка, 22-г	158	3950,0	1817,0	184,0	дорожні знаки	12
463	Святошинський	вул. Симиренка, 23 (розворотне кільце трамвая)	34	850,0	391,0	34,5	дорожні знаки	зміна машино-місць	Відповідно до акту обстеження паркувально майданчика збільшено кількість машино-місць. Приведено у відповідність до державних норм України	вул. Симиренка, 23 (розворотне кільце трамвая)	53	1325,0	609,5	57,5	дорожні знаки	19
464	Святошинський	вул. Симиренка, 38	339	8475	3898,5	391,0	дорожні знаки	зміна машино-місць	Відповідно до акту обстеження паркувально майданчика збільшено кількість машино-місць. Приведено у відповідність до державних норм України	вул. Симиренка, 38	420	10500,0	4830,0	483,0	дорожні знаки	81
465	Святошинський	вул. Симиренка/вул. Жолудєва	28	700	322	34,5	дорожні знаки	зміна машино-місць	Відповідно до акту обстеження паркувально майданчика збільшено кількість машино-місць. Приведено у відповідність до державних норм України	вул. Симиренка/вул. Жолудєва	80	2000,0	920,0	92,0	дорожні знаки	52
466	Святошинський	вул. Сім'ї Сосніних, 1	36	900	414	46,0	дорожні знаки	зміна машино-місць	Відповідно до акту обстеження паркувально майданчика збільшено кількість машино-місць. Приведено у відповідність до державних норм України	вул. Сім'ї Сосніних, 1	63	1575,0	724,5	69,0	дорожні знаки	27
473	Святошинський	вул. Стуса, 35/37	40	1000,0	460,0	46,0	дорожні знаки	зміна машино-місць	Відповідно до акту обстеження паркувально майданчика збільшено кількість машино-місць. Приведено у відповідність до державних норм України	вул. Стуса Василя, 35/37	57	1425,0	655,5	69,0	дорожні знаки	17
476	Святошинський	вул. Ушакова М. (навпроти буд. 16)	17	425	195,5	23,0	дорожні знаки	зміна машино-місць	Відповідно до акту обстеження паркувально майданчика збільшено кількість машино-місць. Приведено у відповідність до державних норм України	вул. Ушакова Миколи (навпроти буд. 16)	24	600,0	276,0	23,0	дорожні знаки	7
477	Святошинський	вул. Чорнобильська/вул. Уборевича	96	2250	1035	103,5	дорожні знаки	Зміна машино-місць та зміна адреси	Відповідно до акту обстеження паркувально майданчика збільшено кількість машино-місць. Перейменування вулиці	перетин вул. Чорнобильська та вул. Академіка Єфремова	92	2300,0	1058,0	103,5	дорожні знаки	2
479	Святошинський	вул. Коласа Якуба, 2	70	1750	805	80,5	дорожні знаки	зміна машино-місць	Відповідно до акту обстеження паркувально майданчика збільшено кількість машино-місць. Приведено у відповідність до державних норм України	вул. Якуба Коласа, 2	109	2725,0	1253,5	126,5	дорожні знаки	39
481	Святошинський	просп. Корольова (навпроти буд. № 7, 9-а на вул. Сім'ї Сосніних)	198	4950,0	2277,0	230,0	дорожні знаки	зміна машино-місць	Відповідно до акту обстеження паркувально майданчика збільшено кількість машино-місць. Приведено у відповідність до державних норм України	просп. Корольова Академіка (навпроти буд. № 7, 9-а на вул. Сім'ї Сосніних)	228	5700,0	2622,0	264,5	дорожні знаки	30
482	Святошинський	просп. Корольова, 1	50	1250	575	57,5	дорожні знаки	зміна машино-місць	Пропозиція депутата політичної партії «УДАР (Український Демократичний Альянс за Реформи) Віталія Кличка» Іщенка Михайла Володимировича	просп. Корольова Академіка, 1	98	2450,0	1127,0	115,0	дорожні знаки	48
483	Святошинський	просп. Корольова, 11-а	133	3325	1529 5	149,5	дорожні знаки	зміна машино-місць	Відповідно до акту обстеження паркувально майданчика збільшено кількість машино-місць. Приведено у відповідність до державних норм України	просп. Корольова Академіка, 11-а	180	4500,0	2070,0	207,0	дорожні знаки	47
484	Святошинський	просп. Корольова, 2-а	59	1475	678,5	69,0	дорожні знаки	зміна машино-місць	Відповідно до акту обстеження паркувально майданчика збільшено кількість машино-місць. Приведено у відповідність до державних норм України	просп. Корольова Академіка, 2-а	144	3600,0	1656,0	161,0	дорожні знаки	85
486	Святошинський	просп. Курбаса, 2-в (біля АЗС)	48	1200	552	57,5	дорожні знаки	зміна машино-місць	Відповідно до акту обстеження паркувально майданчика збільшено кількість машино-місць. Приведено у відповідність до державних норм України	просп. Курбаса Леся, 2-в (біля АЗС)	96	2400,0	1104,0	115,0	дорожні знаки	48
487	Святошинський	просп. Курбаса, 8	44	1000	460	46,0	дорожні знаки	зміна машино-місць	Відповідно до акту обстеження паркувально майданчика збільшено кількість машино-місць. Приведено у відповідність до державних норм України	просп. Курбаса Леся, 8	49	735,0	563,5	57,5	дорожні знаки	5

490	Святошинський	просп. Палладіна, 20	59	1475	678,5	69,0	дорожні знаки	**зміна машино-місць**	Відповідно до акту обстеження паркувально майданчика збільшено кількість машино-місць. Приведено у відповідність до державних норм України	просп. Палладіна Академіка, 20	96	2400,0	1104,0	115,0	дорожні знаки	37
492	Святошинський	просп. Перемоги (автодорога Київ-Житомир 14 км)	20	500	230	23,0	дорожні знаки	**зміна машино-місць**	Відповідно до акту обстеження паркувально майданчика збільшено кількість машино-місць. Приведено у відповідність до державних норм України	просп. Перемоги (автодорога Київ-Житомир 14 км)	40	1000,0	460,0	46,0	дорожні знаки	20
493	Святошинський	просп. Перемоги, 137	6	150,0	69,0	11,5	дорожні знаки	**зміна машино-місць**	Відповідно до акту обстеження паркувально майданчика збільшено кількість машино-місць. Приведено у відповідність до державних норм України	просп. Перемоги, 137	38	950,0	437,0	46,0	дорожні знаки	32
510	Солом'янський	бульв. Чоколівський, 42-а	30	750	345	34,5	дорожні знаки	**зміна машино-місць**	Відповідно до акту обстеження паркувально майданчика збільшено кількість машино-місць. Приведено у відповідність до державних норм України	бульв. Чоколівський, 42-а	64	1600,0	736,0	69,0	дорожні знаки	34
516	Солом'янський	вул. Газана Ярослава, 30	100	2500	1150	115,0	дорожні знаки	**Зміна машино-місць та зміна адреси**	Відповідно до акту обстеження паркувально майданчика збільшено кількість машино-місць. Перейменування вулиці	вул. Августина Волошина, 30	115	2875,0	1322,5	138,0	дорожні знаки	15
520	Солом'янський	вул. Курська, 15-а	24	600	276	23,0	дорожні знаки	**Зміна машино-місць та зміна адреси**	Відповідно до акту обстеження паркувально майданчика збільшено кількість машино-місць.	вул. Генерала Генадія Воробйова, 15-а	74	1850,0	851,0	80,5	дорожні знаки	50
521	Солом'янський	вул. Героїв Севастополя, 23	250	6250	2875	287,5	дорожні знаки	**зміна машино-місць**	Відповідно до акту обстеження паркувально майданчика збільшено кількість машино-місць. Приведено у відповідність до державних норм України	вул. Героїв Севастополя, 23	275	6875,0	3162,5	322,0	дорожні знаки	25
522	Солом'янський	вул. Героїв Севастополя, 42	35	875	402,5	46,0	дорожні знаки	**зміна машино-місць**	Відповідно до акту обстеження паркувально майданчика збільшено кількість машино-місць. Приведено у відповідність до державних норм України	вул. Героїв Севастополя, 42	70	1750,0	805,0	80,5	дорожні знаки	35
524	Солом'янський	вул. Кадетський Гай, 6	11	275	126,5	11,5	дорожні знаки	**зміна машино-місць**	Відповідно до акту обстеження паркувально майданчика збільшено кількість машино-місць. Приведено у відповідність до державних норм України	вул. Кадетський Гай, 6	43	1075,0	494,5	46,0	дорожні знаки	32
525	Солом'янський	вул. Кудряшова, 16	100	2500	1150	115,0	дорожні знаки	**зміна машино-місць**	Відповідно до акту обстеження паркувально майданчика збільшено кількість машино-місць. Приведено у відповідність до державних норм України	вул. Кудряшова, 16	188	4700,0	2162,0	218,5	дорожні знаки	88
526	Солом'янський	вул. Левзневського, 2	55	1375,0	632,5	69,0	дорожні знаки	**зміна машино-місць**	Відповідно до акту обстеження паркувально майданчика збільшено кількість машино-місць. Приведено у відповідність до державних норм України	вул. Левзневського, 2	65	1625,0	747,5	80,5	дорожні знаки	10
527	Солом'янський	вул. Лінійна, 13 - 15	44	1100	506	46,0	дорожні знаки	**зміна машино-місць**	Відповідно до акту обстеження паркувально майданчика збільшено кількість машино-місць. Приведено у відповідність до державних норм України	вул. Лінійна, 13 - 15	77	1925,0	885,5	92,0	дорожні знаки	33
528	Солом'янський	вул. Лінійна, 15 - 17	32	800,0	368,0	34,5	дорожні знаки	**зміна машино-місць**	Відповідно до акту обстеження паркувально майданчика збільшено кількість машино-місць. Приведено у відповідність до державних норм України	вул. Лінійна, 15 - 17	68	1700,0	782,0	80,5	дорожні знаки	36
529	Солом'янський	вул. Мартиросяна, 25	33	825	379,5	34,5	дорожні знаки	**зміна машино-місць**	Відповідно до акту обстеження паркувально майданчика збільшено кількість машино-місць. Приведено у відповідність до державних норм України	вул. Мартиросяна, 25	43	1075,0	494,5	46,0	дорожні знаки	10
530	Солом'янський	вул. Машинобудівна, навпроти буд. 21	39	975	448,5	46,0	дорожні знаки	**зміна машино-місць**	Відповідно до акту обстеження паркувально майданчика збільшено кількість машино-місць. Приведено у відповідність до державних норм України	вул. Машинобудівна, навпроти буд. 21	61	1525,0	701,5	69,0	дорожні знаки	22
531	Солом'янський	вул. Механізаторів, 5	15	375	172,5	23,0	дорожні знаки	**Зміна машино-місць та зміна адреси**	Відповідно до акту обстеження паркувально майданчика збільшено кількість машино-місць. Перейменування вулиці	вул. Генерала Шаповала, 5	22	550,0	253,0	23,0	дорожні знаки	7
532	Солом'янський	вул. Пулюя, 2	20	500	230	23,0	дорожні знаки	**зміна машино-місць**	Відповідно до акту обстеження паркувально майданчика збільшено кількість машино-місць. Приведено у відповідність до державних норм України	вул. Пулюя Івана, 2	46	1150,0	529,0	57,5	дорожні знаки	26
535	Солом'янський	вул. Радченка Петра, 25	30	750	345	34,5	дорожні знаки	**зміна машино-місць**	Відповідно до акту обстеження паркувально майданчика збільшено кількість машино-місць. Приведено у відповідність до державних норм України	вул. Радченка Петра, 25	33	825,0	379,5	34,5	дорожні знаки	2
536	Солом'янський	вул. Тупикова Генерала, 14	29	725	333,5	34,5	дорожні знаки	**зміна машино-місць**	Відповідно до акту обстеження паркувально майданчика збільшено кількість машино-місць. Приведено у відповідність до державних норм України	вул. Тупикова Генерала, 14	43	1075,0	494,5	46,0	дорожні знаки	14
547	Шевченківський	вул. Борщагівська, 2-8	69	1725	793,5	80,5	дорожні знаки	**зміна машино-місць**	Відповідно до акту обстеження паркувально майданчика збільшено кількість машино-місць. Приведено у відповідність до державних норм України	вул. Борщагівська, 2-8	74	1850,0	851,0	80,5	дорожні знаки	5
548	Шевченківський	вул. Жилянська, 158	20	500,0	230,0	23,0	дорожні знаки	**зміна машино-місць**	Відповідно до акту обстеження паркувально майданчика збільшено кількість машино-місць. Приведено у відповідність до державних норм України	вул. Жилянська, 158	54	1350,0	621,0	57,5	дорожні знаки	32
549	Шевченківський	вул. Котовського, 47, корпус 2	55	1375,0	632,5	69,0	дорожні знаки	**зміна адреси та перенести з Шевченківського р-ну в Подільський р-н**	технічна помилка	вул. Сальського Володимира, 47, корпус 2	55	1375,0	632,5	69,0	дорожні знаки	6
550	Шевченківський	вул. Нечерська (навпроти стадіону)	44	1100,0	506,0	46,0	дорожні знаки	**зміна машино-місць**	Відповідно до акту обстеження паркувально майданчика збільшено кількість машино-місць. Приведено у відповідність до державних норм України	вул. Мірошниченко Євгенії (навпроти стадіону)	76	1900,0	874,0	92,0	дорожні знаки	32
557	Шевченківський	вул. Чорновола/вул. Глібова	20	500	230	23,0	дорожні знаки	**зміна машино-місць**	Відповідно до акту обстеження паркувально майданчика збільшено кількість машино-місць. Приведено у відповідність до державних норм України	вул. Чорновола В'ячеслава/вул. Глібова	111	2775,0	1276,5	126,5	дорожні знаки	91

В.о. директора КП "Київтранспарксервіс" **Анатолій СВИРИД**

Підсумкова таблиця до проєкту рішення

Реєстр	Голосіївський	Дарницький	Деснянський	Дніпровсьий	Оболонський	Печерський	Подільський	Святошинський	Соломянський	Шевченківський	Всього машино-місць	Всього паркувальних майданчиків
Рішення Київської міської ради від 23.06.2011 № 242/5629 (зі змінами та доповненнями)	3 146	8 704	7 440	5 595	2 365	541	1 242	6 333	1 441	966	37 773	537
Включили нові паркувальні майданчики *(перспектива укладення договору згідно акту обстеження майданчика для паркування)*	1 526	2 568	4 830	2 550	5 959	119	864	2 089	1 349	1 097	22 951	222
Вилучили *(згідно Рішення Київради про надання в оренду, постійне користування земельних ділянок та надання статусу скверу)*	-503	-978	-879	-1 412	-411	-102	-97	-1 505	-183	-121	-6 191	-75
Зміна м/м *(розширення майданчика згідно акту обстеження майданчика для паркування)*	63	1 637	3 330	1 579	852	31	245	1 149	440	107	9433	252
Різниця між діючим рішенням та проектом рішення	*1 086*	*3 227*	*7 281*	*2 717*	*6 400*	*48*	*1 012*	*1 733*	*1 606*	*1 083*	*26 193*	*147*
Загальна кількість машиномісць на сесію Київради	4 232	11 931	14 721	8 312	8 765	589	2 254	8 066	3 047	2 049	**63 966**	**684**

ДЕРЖАВНА ПОДАТКОВА СЛУЖБА УКРАЇНИ
ГОЛОВНЕ УПРАВЛІННЯ ДПС у м. Києві

вул. Шолуденка, 33/19 м. Київ, 04116, тел.: (044) 454-70-87 факс (044) 520-62-72
E-mail: kyiv.official@tax.gov.ua, www.kyiv.tax.gov.ua; код згідно з ЄДРПОУ ВП: 44116011

від 14. 06. 2021 р. № 20693/5/26-15-04-05-16 На № _____ від _____ 20 __ р.

Департамент фінансів
виконавчого органу Київської
міської ради (Київської міської
державної адміністрації)

Про внесення змін до рішення Київської
міської ради від 23.06.2011 № 242/5629

Головне управління ДПС у м. Києві на лист Департаменту фінансів виконавчого органу Київської міської ради (КМДА) від 08.06.2021 № 054-1-2-11/1431 (вх. до Головного управління ДПС у м. Києві № 36631/5 від 08.06.2021) щодо проєкту внесення змін до рішення Київської міської ради від 23.06.2011 № 242/5629 «Про встановлення місцевих податків і зборів у м. Києві» (далі – Проєкт) та в межах своїх повноважень повідомляє наступне.

Податковий кодекс України від 02.12.2010 № 2755-VI, зі змінами та доповненнями (далі - Податковий кодекс), регулює відносини, що виникають у сфері справляння податків і зборів.

Згідно зі ст. 10 Податкового кодексу до місцевих податків і зборів належить, зокрема, і збір за місця для паркування транспортних засобів. Порядок справляння збору за місця для паркування транспортних засобів визначається ст. 268[1] «Збір за місця для паркування транспортних засобів» Податкового кодексу.

Пунктом 3 рішення Київської міської ради від 26.06.2007 № 930/1591 «Про вдосконалення паркування автотранспорту в м. Києві» КП «Київтранспарксервіс» визначене єдиним оператором з паркування транспортних засобів, стягнення паркувального збору та виготовлення єдиних абонементних талонів з паркування автомобільного транспорту.

ГУ ДПС У М.КИЄВІ
20693/5/26-15-04-05-16 від 14.06.2021

Пунктом 12.3 ст. 12 Податкового кодексу визначено, що Сільські, селищні, міські ради та ради об'єднаних територіальних громад, що створені згідно із законом та перспективним планом формування територій громад, в межах своїх повноважень приймають рішення про встановлення місцевих податків та зборів та податкових пільг зі сплати місцевих податків і зборів до 15 липня року, що передує бюджетному періоду, в якому планується застосовування встановлюваних місцевих податків та/або зборів, та про внесення змін до таких рішень.

Відповідно до п.п. 12.3.2 п. 12.3 ст.12 Податкового кодексу при прийнятті рішення про встановлення місцевих податків та/або зборів обов'язково визначаються об'єкт оподаткування, платник податків і зборів, розмір ставки, податковий період та інші обов'язкові елементи, визначені ст. 7 Податкового кодексу з дотриманням критеріїв, встановлених розділом XII Податкового кодексу для відповідного місцевого податку чи збору.

Київською міською радою прийнято рішення від 20.12.2018 № 490/6541 «Про внесення змін до рішення Київської міської ради від 23.06.2011 № 242/5629 «Про встановлення місцевих податків і зборів у м. Києві» (далі - Рішення № 490/6541), яким внесено зміни в частині ставки зі збору за місця для паркування транспортних засобів.

Згідно з п. 3 Рішення № 490/6541, ставка збору встановлюється за кожний день провадження діяльності із забезпечення паркування транспортних засобів у гривнях за 1 квадратний метр площі земельної ділянки, відведеної для організації та провадження такої діяльності, у розмірі 0,0 відсотка мінімальної заробітної плати, встановленої законом на 1 січня податкового (звітного) року, відповідно до рішення та згідно з переліком паркувальних майданчиків, які закріплені за КП «Київтранспарксервіс».

Враховуючи вищезазначене, запропонований проєкт рішення «Про внесення змін до рішення Київської міської ради від 23.06.2011 № 242/5629 «Про встановлення місцевих податків і зборів у м. Києві» в частині включення/виключення окремих спеціально обладнаних майданчиків для паркування не впливає на порядок обчислення збору за місця для паркування транспортних засобів.

Заступник начальника Ельвіра ПРУДНІКОВА

Наталія Рижова 482-15-21

УКРАЇНА

ВИКОНАВЧИЙ ОРГАН КИЇВСЬКОЇ МІСЬКОЇ РАДИ
(КИЇВСЬКА МІСЬКА ДЕРЖАВНА АДМІНІСТРАЦІЯ)

**ДЕПАРТАМЕНТ
ПРОМИСЛОВОСТІ ТА РОЗВИТКУ ПІДПРИЄМНИЦТВА**

вул. Терещенківська, 11-А, м. Київ, 01024 тел. (044) 235 86 93
Контактний центр міста Києва (044) 15 51 E-mail: dprp@kievcity.gov.ua Код ЄДРПОУ 24250279

_____10.06.2021№ _052-3901_____
на № 054-1-2-09/1438 від 08.06.2021

Департамент фінансів виконавчого органу Київської міської ради (Київської міської державної адміністрації)

Про надання роз'яснень щодо ознак регуляторності

Департамент промисловості та розвитку підприємництва виконавчого органу Київської міської ради (Київської міської державної адміністрації) опрацював проєкт рішення Київської міської ради «Про внесення змін до таблиці 1 до додатку 5 до рішення Київської міської ради від 23 червня 2011 року № 242/5629 «Про встановлення місцевих податків та зборів у м. Києві» та повідомляє.

Відповідно до статті 1 Закону України «Про засади державної регуляторної політики у сфері господарської діяльності» регуляторний акт це:

прийнятий уповноваженим регуляторним органом нормативно-правовий акт, який або окремі положення якого спрямовані на правове регулювання господарських відносин, а також адміністративних відносин між регуляторними органами або іншими органами державної влади та суб'єктами господарювання;

прийнятий уповноваженим регуляторним органом інший офіційний письмовий документ, який встановлює, змінює чи скасовує норми права, застосовується неодноразово та щодо невизначеного кола осіб і який або окремі положення якого спрямовані на правове регулювання господарських відносин, а також адміністративних відносин між регуляторними органами або іншими органами державної влади та суб'єктами господарювання, незалежно від того,

чи вважається цей документ відповідно до закону, що регулює відносини у певній сфері, нормативно-правовим актом.

Вказаним проєктом передбачається Таблицю № 1 до додатка 5 до рішення Київської міської ради від 23 червня 2011 року № 242/5629 «Про встановлення місцевих податків і зборів у м. Києві» (в редакції рішення Київської міської ради від 29 листопада 2018 року № 222/6273) викласти в новій редакції.

З огляду на викладене вище, вважаємо, що проєкт рішення Київської міської ради «Про внесення змін до таблиці 1 до додатку 5 до рішення Київської міської ради від 23 червня 2011 року № 242/5629 «Про встановлення місцевих податків та зборів у м. Києві» не має ознак регуляторного акта і не підпадає під дію Закону України «Про засади державної регуляторної політики у сфері господарської діяльності».

Виконувач обов'язків директора Володимир КОСТІКОВ

Ярослава Григораш 288 01 54

Зауваження
до проєкту рішення Київської міської ради «Про внесення змін до рішення Київської міської ради від 23 червня 2011 року № 242/5629 «Про встановлення місцевих податків і зборів у м. Києві»

Проєкт рішення розроблено Департаментом фінансів виконавчого органу Київської міської ради (Київської міської державної адміністрації).

1. Проєктом рішення передбачається:

внести зміни до таблиці № 1 до додатка 5 до рішення до рішення Київської міської ради від 23 червня 2011 року № 242/5629 «Про встановлення місцевих податків і зборів у м. Києві» (в редакції рішення Київської міської ради від 24 грудня 2020 року № 22/22), якими змінюється перелік паркувальних майданчиків, які закріплені за комунальним підприємством "Київтранспарксервіс",

виключається таблиця № 2 до додатка 5 до рішення Київської міської ради 23 червня 2011 року № 242/5629 (у редакції рішення Київської міської ради від 28 січня 2015 року № 58/923), якою визначалися межі територіальних зон міста Києва для визначення ставок збору за місця паркування транспортних засобів,

вносяться відповідні зміни до підпункту 4.1. пункту 4 Положення про збір за місця для паркування транспортних засобів у м. Києві, затвердженого рішення Київської міської ради 23 червня 2011 року № 242/5629 (у редакції рішення Київської міської ради від 28 січня 2015 року № 58/923).

Підпунктом 268^1.2.1 пункту 268^1.2 статті 268^1 Податкового кодексу України передбачено, що об'єктом оподаткування є земельна ділянка, яка згідно з рішенням сільської, селищної, міської ради або ради об'єднаних територіальних громад, що створені згідно із законом та перспективним планом формування територій громад, спеціально відведена для забезпечення паркування транспортних засобів на автомобільних дорогах загального користування, тротуарах або інших місцях, а також комунальні гаражі, стоянки, паркінги (будівлі, споруди, їх частини), які побудовані за рахунок коштів місцевого бюджету, за винятком площі земельної ділянки, яка відведена для безоплатного паркування транспортних засобів, передбачених статтею 30 Закону України "Про основи соціальної захищеності осіб з інвалідністю в Україні".

Згідно з підпунктом 268^1.1.2 пункту 268^1.1 статті 268^1 Податкового кодексу України перелік спеціальних земельних ділянок, відведених для організації та провадження діяльності із забезпечення паркування транспортних засобів, в якому зазначаються їх місцезнаходження, загальна площа, технічне облаштування, кількість місць для паркування транспортних засобів, затверджується рішенням сільської, селищної, міської ради або ради об'єднаних територіальних громад, що створені згідно із законом та перспективним планом формування територій громад, про встановлення збору.

Тобто проєктом рішення змінюється об’єкт оподаткування.

Відповідно до пункту 12.3. стаття 12 Податкового кодексу України сільські, селищні, міські ради та ради об'єднаних територіальних громад, що створені згідно із законом та перспективним планом формування територій громад, в межах своїх повноважень приймають рішення про встановлення місцевих податків та зборів та податкових пільг зі сплати місцевих податків і зборів до 15 липня року, що передує бюджетному періоду, в якому планується застосовування встановлюваних місцевих податків та/або зборів, та про внесення змін до таких рішень.

Підпунктом 12.4.3 пункту 12.4. статті 12 Податкового кодексу України передбачено, що прийняття рішення про встановлення місцевих податків та зборів, зміну розміру їх ставок, об'єкта оподаткування, порядку справляння чи надання податкових пільг, яке тягне за собою зміну податкових зобов'язань платників податків та яке набирає чинності з початку бюджетного періоду.

Згідно з пунктом 12.5 статті 12 Податкового кодексу України офіційно оприлюднене рішення про встановлення місцевих податків та зборів є нормативно-правовим актом з питань оподаткування місцевими податками та зборами, який набирає чинності з урахуванням строків, передбачених підпунктом 12.3.4 цієї статті.

Підпунктом 12.3.4 пункту 12.3 статті 12 Податкового кодексу України встановлено, що Рішення про встановлення місцевих податків та/або зборів офіційно оприлюднюється відповідним органом місцевого самоврядування до 25 липня року, що передує бюджетному періоду, в якому планується застосовування встановлюваних місцевих податків та/або зборів або змін (плановий період). В іншому разі норми відповідних рішень застосовуються не раніше початку бюджетного періоду, що настає за плановим періодом.

Однак пунктом 4 проєкту рішення передбачено, що рішення набирає чинності з дня його оприлюднення, що не відповідає вищезазначеним вимогам Податкового кодексу України.

2. Проєкт рішення має ознаки регуляторного акту та має бути підготовлений та погоджений з урахуванням вимог, встановлених Законом України «Про засади державної регуляторної політики у сфері господарської діяльності».

До того ж, Планом діяльності Київської міської ради з підготовки проєктів регуляторних актів на 2021 рік, затвердженого рішення Київської міської ради від 13 травня 2021 року № 952/993, передбачена підготовка проєкту рішення Київської міської ради «Про внесення змін до рішення Київської міської ради від 23 червня 2011 року № 242/5629 «Про встановлення місцевих податків і зборів у м. Києві».

Однак до проєкту рішення не надано інформації та документів, що підтверджують дотримання вимог Законом України «Про засади державної регуляторної політики у сфері господарської діяльності».

3. Відповідно до Тимчасового розподілу обов'язків між Київським міським головою, першим заступником голови Київської міської державної

адміністрації, першим заступником голови Київської міської державної адміністрації з питань здійснення самоврядних повноважень, заступниками голови Київської міської державної адміністрації та заступниками голови Київської міської державної адміністрації з питань здійснення самоврядних повноважень, затвердженого розпорядженням виконавчого органу Київської міської ради (Київської міської державної адміністрації) від 03 вересня 2014 року № 979 (у редакції розпорядження виконавчого органу Київської міської ради (Київської міської державної адміністрації) від 31 грудня 2020 року № 2096) заступник голови Київської міської державної адміністрації Густєлєв О.О.: забезпечує здійснення повноважень виконавчого органу Київської міської ради (Київської міської державної адміністрації) в галузі транспорту і зв'язку; організовує діяльність підпорядкованих структурних підрозділів виконавчого органу Київської міської ради (Київської міської державної адміністрації); відповідно до своїх повноважень організовує підготовку проєктів розпоряджень виконавчого органу Київської міської ради (Київської міської державної адміністрації), рішень Київської міської ради, що подаються на розгляд Київської міської ради виконавчим органом Київської міської ради (Київською міською державною адміністрацією), і матеріалів з окремих питань для розгляду на засіданнях Колегії виконавчого органу Київської міської ради (Київської міської державної адміністрації); у межах своїх повноважень спрямовує та контролює діяльність безпосередньо підпорядкованого Департаменту транспортної інфраструктури виконавчого органу Київської міської ради (Київської міської державної адміністрації).

Однак проєкт рішення не погоджений із заступником голови Київської міської державної адміністрації Густєлєвим О.О.

4. Проєкт рішення потребує погодження із Департаментом земельних ресурсів.

5. Проєкт рішення, оформлення додатку потребує доопрацювання з врахуванням вимог юридичної техніки, в тому числі доповнення преамбули посиланням на компетенційні норми актів, які регулюють питання, зазначені у проєкті рішення, зазначення нових редакцій таблиці № 2 до додатка 5 до рішення Київської міської ради 23 червня 2011 року № 242/5629 та Положення про збір за місця для паркування транспортних засобів у м. Києві тощо.

В.о. начальника юридичного управління Ольга ЯКОВЛЄВА

Заступник міського голови –
секретар Київської міської ради

Вітренку А.О.
Окопному О.Ю.
Положишник В.О.

Прошу розглянути проект рішення від 24.06.2021 №08/231-2226/ПР в установленому порядку.

Голдинській О.С.

Для контролю за проходженням та тиражування.

Юнаковій С.М.
Густєлєву О.О. – до відома

Володимир БОНДАРЕНКО

"24" червня 2021 року
№ 08/231 – 2226/ПР

08/231-2226/ПР
24.06.2021

УКРАЇНА

ВИКОНАВЧИЙ ОРГАН КИЇВСЬКОЇ МІСЬКОЇ РАДИ (КИЇВСЬКА МІСЬКА ДЕРЖАВНА АДМІНІСТРАЦІЯ)

вул. Хрещатик, 36, м. Київ, 01044, тел. (044) 202 71 29, (044) 202 75 58, факс 202 76 41, e-mail: kmda@kma.gov.ua
Контактний центр міста Києва (044) 15 51 Код ЄДРПОУ 00022527
E-mail для електронних звернень громадян: zvernen@kma.gov.ua

23.06.2021 № 009-80р

Київська міська рада

на № _____ від _____

СУПРОВІДНИЙ ЛИСТ

Відповідно до статей 26, 29 Регламенту Київської міської ради, затвердженого рішенням Київської міської ради від 07 липня 2016 року №579/579, глави 3 розділу VIII Регламенту виконавчого органу Київської міської ради (Київської міської державної адміністрації), затвердженого розпорядженням виконавчого органу Київської міської ради (Київської міської державної адміністрації) від 08 жовтня 2013 року №1810 за поданням виконавчого органу Київської міської ради (Київської міської державної адміністрації) направляю проект рішення Київської міської ради «Про внесення змін до рішення Київської міської ради від 23 червня 2011 року № 242/5629 «Про встановлення місцевих податків і зборів у м. Києві».

У відповідності до пункту 3.4 глави 3 розділу VIII Регламенту виконавчого органу Київської міської ради (Київської міської державної адміністрації), затвердженого розпорядженням виконавчого органу Київської міської ради (Київської міської державної адміністрації) від 08 жовтня 2013 року №1810 інформую, що відповідальним за супроводження і представлення проекту рішення на всіх стадіях розгляду та на пленарному засіданні Київської міської ради є виконувач обов'язків директора комунального підприємства «Київтранспарксервіс» Свирид Анатолій Олексійович (тел. (044) 362-44-77).

Додатки:

1. Проект рішення Київської міської ради «Про внесення змін до рішення Київської міської ради від 23 червня 2011 року № 242/5629 «Про встановлення місцевих податків і зборів у м. Києві» на _____ арк.;
2. Пояснювальна записка до проекту рішення Київської міської ради «Про внесення змін до рішення Київської міської ради від 23 червня 2011 року № 242/5629 «Про встановлення місцевих податків і зборів у м. Києві» на _____ арк.;
3. Електронна версія зазначеного.

186911

Керівник апарату Дмитро ЗАГУМЕННИЙ

Заступник міського голови - секретар
Київської міської ради

Вітренку А.О.
Окопному О.Ю.
Голдинській О.С.

Прошу розглянути в установленому порядку в межах повноважень.

Дикій К.В.
Юнаковій С.М.
Хорватовій С.О.

ВОЛОДИМИР БОНДАРЕНКО

7 липня 2021 р.
№ 08/16148

КИЇВСЬКА МІСЬКА РАДА

IX СКЛИКАННЯ

ПОСТІЙНА КОМІСІЯ З ПИТАНЬ РЕГЛАМЕНТУ, ДЕПУТАТСЬКОЇ ЕТИКИ ТА ЗАПОБІГАННЯ КОРУПЦІЇ

01044, м. Київ, вул. Хрещатик, 36 к. 1014 *тел./факс: (044) 202-72-34*

05.07.21 № 08/295-102

Заступнику міського голови –
секретарю Київської міської ради

Володимиру БОНДАРЕНКУ

Шановний пане Володимире!

Постійна комісія Київради з питань регламенту, депутатської етики та запобігання корупції на своєму засіданні № 11/13 від 24.06.2021 розглянула доручення головуючого на пленарному засіданні Київської міської ради 24.06.2021 заступника міського голови – секретаря Київради Бондаренка В.В. щодо відповідності проєкту рішення Київської міської ради «Про внесення змін до рішення Київської міської ради від 23 червня 2011 року № 242/5629 «Про встановлення місцевих податків і зборів у м. Києві» (від 24.06.2021 № 08/231-2226/ПР) вимогам частин другої – десятої статті 26 Регламенту Київради.

Направляємо Вам витяг з протоколу засідання постійної комісії з даного питання.

Додаток: витяг з протоколу на 2 арк.

З повагою

Голова комісії **Леонід ЄМЕЦЬ**

КИЇВСЬКА МІСЬКА РАДА

IX СКЛИКАННЯ

ПОСТІЙНА КОМІСІЯ З ПИТАНЬ РЕГЛАМЕНТУ, ДЕПУТАТСЬКОЇ ЕТИКИ ТА ЗАПОБІГАННЯ КОРУПЦІЇ

01044, м. Київ, вул. Хрещатик, 36 *тел./факс:(044) 202-72-34*

05.07.21 № 08/295-102/в

ВИТЯГ
з протоколу № 11/13
засідання постійної комісії від 24.06.2021

Порядок денний

.....

3. Про розгляд доручення головуючого на пленарному засіданні Київської міської ради 24.06.2021 заступника міського голови – секретаря Київради Бондаренка В.В. щодо відповідності проєкту рішення Київської міської ради «Про внесення змін до рішення Київської міської ради від 23 червня 2011 року № 242/5629 «Про встановлення місцевих податків і зборів у м. Києві» (від 24.06.2021 № 08/231-2226/ПР) вимогам частин другої – десятої статті 26 Регламенту Київради.

.....

По третьому питанню слухали інформацію Ємця Л.О. про розгляд доручення головуючого на пленарному засіданні Київської міської ради 24.06.2021 заступника міського голови – секретаря Київради Бондаренка В.В. щодо відповідності проєкту рішення Київської міської ради «Про внесення змін до рішення Київської міської ради від 23 червня 2011 року № 242/5629 «Про встановлення місцевих податків і зборів у м. Києві» (від 24.06.2021 № 08/231-2226/ПР) вимогам частин другої – десятої статті 26 Регламенту Київради.

Під час доповіді Ємець Л.О. зазначив, що за дорученням заступника міського голови – секретаря Київради Бондаренка В.В. від 24.06.2021 № 08/231-2226/ПР зазначений проєкт рішення направлений на розгляд постійної комісії Київської міської ради з питань бюджету та соціально-економічного розвитку (визначена профільною) для розгляду проєкту рішення в порядку частини шостої статті 30 Регламенту Київради, та до постійної комісії Київської міської ради з питань транспорту, зв'язку та реклами (визначена не профільною) щодо його розгляду в порядку частини першої статті 30 Регламенту Київради.

В обговоренні взяли участь: Ємець Л.О., Нестор В.Р., Зубрицька О.М., Погребиський О.І., Прокопів В.В., Старостенко Г.В. та Окопний О.Ю.

Під час обговорення Прокопів В.В. зазначив, що предметом правового регулювання зазначеного проєкту рішення є впорядкування в місті Києві паркувальної інфраструктури, що віднесено до функціональної спрямованості постійної комісії Київської міської ради з питань транспорту, зв'язку та реклами.

Нестор В.Р. зазначив, що хоча рішення Київради від 23 червня 2011 року № 242/5629 «Про встановлення місцевих податків і зборів у м. Києві» загалом покликано врегульовувати ставки місцевих податків і зборів, проте запропоноване рішення Київради стосується не зміни ставки місцевих податків і зборів, а стосується виключно затвердження переліку паркувальних майданчиків, які закріплені за КП «Київтранспарксервіс».

Вирішили:

1. Встановити, що проєкт рішення Київської міської ради «Про внесення змін до рішення Київської міської ради від 23 червня 2011 року № 242/5629 «Про встановлення місцевих податків і зборів у м. Києві» (від 24.06.2021 № 08/231-2226/ПР) не відповідає вимогам частин другої – десятої статті 26 Регламенту Київради.

2. Рекомендувати заступнику міського голови – секретарю Київради Бондаренку В.В. змінити своє доручення від 24.06.2021 № 08/231-2226/ПР та визначити постійну комісію Київської міської ради з питань транспорту, зв'язку та реклами профільною для попереднього розгляду проєкту рішення Київради «Про внесення змін до рішення Київської міської ради від 23 червня 2011 року № 242/5629 «Про встановлення місцевих податків і зборів у м. Києві».

ГОЛОСУВАЛИ:
«за» – 6, «проти» – 0, «утрималось» – 0, «не голосували» – 0.
Рішення прийнято.

Голова комісії **Леонід ЄМЕЦЬ**

№2

08/231-2285/ПР
01.07.2021

КИЇВСЬКА МІСЬКА РАДА

II СЕСІЯ IX СКЛИКАННЯ

РІШЕННЯ

_____№_____

671774457

Про передачу обслуговуючому кооперативу «Автогаражний кооператив «НОВА ВИГУРІВЩИНА» земельної ділянки в оренду для будівництва, експлуатації та обслуговування гаражів на вул. Теодора Драйзера, 23 у Деснянському районі міста Києва

Відповідно до статей 9, 83, 93, 116, 122, 123, 124 Земельного кодексу України, статей 1212, 1214 Цивільного кодексу України, Закону України «Про оренду землі», пункту 34 частини першої статті 26 Закону України «Про місцеве самоврядування в Україні», враховуючи, що земельна ділянка зареєстрована в Державному земельному кадастрі (витяг з Державного земельного кадастру про земельну ділянку від 24 червня 2021 року № НВ-0007060372021), право комунальної власності територіальної громади міста Києва на яку зареєстровано в установленому порядку (номер запису про право власності 25729031 від 13 квітня 2018 року) та розглянувши заяву обслуговуючого кооператива «Автогаражний кооператив «НОВА ВИГУРІВЩИНА» від 19 травня 2021 року № 64035-005773407-031-03, Київська міська рада

ВИРІШИЛА:

1. Передати обслуговуючому кооперативу «Автогаражний кооператив «НОВА ВИГУРІВЩИНА», за умови виконання пункту 2 цього рішення, в оренду на 10 років земельну ділянку площею 0,7049 га (кадастровий номер 8000000000:62:144:0007, витяг з Державного земельного кадастру про земельну

ділянку від 24 червня 2021 року № НВ-0007060372021) для будівництва, експлуатації та обслуговування гаражів (код КВЦПЗ – 02.06 для колективного гаражного будівництва) на вул. Теодора Драйзера, 23 у Деснянському районі міста Києва із земель комунальної власності територіальної громади міста Києва у зв'язку з набуттям права власності на нерухоме майно, зареєстрованого в Державному реєстрі речових прав на нерухоме майно 11 червня 2020 року, номер запису про право власності 36846525 (договір купівлі-продажу нерухомого майна від 11 червня 2020 року № 704) (категорія земель – землі житлової та громадської забудови, заява ДЦ від 19 травня 2021 року № 64035-005773407-031-03, справа № 671774457).

2. Обслуговуючому кооперативу «Автогаражний кооператив «НОВА ВИГУРІВЩИНА»:

2.1. Виконувати обов'язки землекористувача відповідно до вимог статті 96 Земельного кодексу України.

2.2. У місячний строк надати до Департаменту земельних ресурсів виконавчого органу Київської міської ради (Київської міської державної адміністрації) документи, визначені законодавством, необхідні для укладання договору оренди земельної ділянки.

2.3. Питання майнових відносин вирішувати в установленому порядку.

2.4. Забезпечити вільний доступ для прокладання нових, ремонту та експлуатації існуючих інженерних мереж і споруд, що знаходяться в межах земельної ділянки.

2.5. Питання сплати відновної вартості зелених насаджень або укладання охоронного договору на зелені насадження вирішувати відповідно до рішення Київської міської ради від 27 жовтня 2011 року № 384/6600 «Про затвердження Порядку видалення зелених насаджень на території міста Києва» (із змінами і доповненнями).

2.6. У разі необхідності проведення реконструкції чи нового будівництва, питання оформлення дозвільної та проєктно-кошторисної документації вирішувати в порядку, визначеному законодавством України.

2.7. Сплатити кошти за користування земельною ділянкою з моменту набуття права власності на об'єкти нерухомого майна, розташовані на ній, до моменту реєстрації права оренди на земельну ділянку у Державному реєстрі речових прав на нерухоме майно згідно з розрахунком, який є невід'ємною частиною договору оренди земельної ділянки.

3. Попередити землекористувача, що використання земельної ділянки не за цільовим призначенням тягне за собою припинення права користування нею відповідно до вимог статей 141, 143 Земельного кодексу України.

4. Дане рішення втрачає чинність через дванадцять місяців з моменту його оприлюднення, у разі якщо протягом цього строку не укладений відповідний договір оренди земельної ділянки.

5. Контроль за виконанням цього рішення покласти на постійну комісію Київської міської ради з питань архітектури, містобудування та земельних відносин.

Київський міський голова Віталій КЛИЧКО

ПОДАННЯ:

Заступник голови
Київської міської державної адміністрації
з питань здійснення самоврядних повноважень — Петро ОЛЕНИЧ

В.о. директора
Департаменту земельних ресурсів
виконавчого органу Київської міської ради
(Київської міської державної адміністрації) — Валентина ПЕЛИХ

В.о.
Заступник директора Департаменту –
начальник юридичного управління
Департаменту земельних ресурсів
виконавчого органу Київської міської ради
(Київської міської державної адміністрації) — Алла ВАСИЛЕНКО

ПОГОДЖЕНО:

Постійна комісія Київської міської ради
з питань архітектури, містобудування
та земельних відносин

Голова — Михайло ТЕРЕНТЬЄВ

Секретар — Юрій ФЕДОРЕНКО

В.о. начальника управління правового
забезпечення діяльності
Київської міської ради — Валентина ПОЛОЖИШНИК

До кадастрової справи
№ 671774457

ПОЯСНЮВАЛЬНА ЗАПИСКА

№ ПЗН-24068 від 24.06.2021

до проєкту рішення Київської міської ради:

Про передачу обслуговуючому кооперативу «Автогаражний кооператив «НОВА ВИГУРІВЩИНА» земельної ділянки в оренду для будівництва, експлуатації та обслуговування гаражів на вул. Теодора Драйзера, 23 у Деснянському районі міста Києва

1. Юридична особа:

Назва	***Обслуговуючий кооператив «Автогаражний кооператив «НОВА ВИГУРІВЩИНА»***
Перелік засновників (учасників)*	*ЮРЧЕНКО ІГОР ВОЛОДИМИРОВИЧ, Україна, 02121, місто Київ, просп. БАЖАНА МИКОЛИ, 9-А, кв. 205,* *РУДЕШКО ОЛЕНА МИКОЛАЇВНА, Україна, 02230, місто Київ, вул. МАЯКОВСЬКОГО, 21-Б, кв 173,* *ШПІГАЛО ЮРІЙ ВОЛОДИМИРОВИЧ, Україна, 02225, місто Київ, ВУЛИЦЯ НІКОЛАЄВА, 13-А, кв. 17*
Кінцевий бенефіціарний власник (контролер)*	*відсутній*
Реєстраційний номер:	від ***21.05.2021 № 671774457***

*за даними Єдиного державного реєстру юридичних осіб, фізичних осіб-підприємців та громадських формувань

2. Відомості про земельну ділянку (кадастровий № 8000000000:62:144:0007).

Місце розташування:	***м. Київ, р-н Деснянський, вул. Теодора Драйзера, 23***
Площа:	***0,7049 га***
Вид та термін користування:	***оренда на 10 років***
Вид використання:	***для будівництва, експлуатації та обслуговування гаражів***
Цільове призначення:	***02.06 для колективного гаражного будівництва***
Нормативно грошова	***6488663,88 грн***
**Наведені розрахунки нормативної грошової оцінки не є остаточними і будуть уточнені відповідно до вимог чинного законодавства при оформленні права на земельну ділянку.*	

3. Обґрунтування прийняття рішення.

Відповідно до статей 9, 123 Земельного кодексу України, враховуючи, що земельна ділянка зареєстрована в Державному земельному кадастрі (витяг з Державного земельного кадастру про земельну ділянку 24.06.2021 № НВ-0007060372021), право комунальної власності територіальної громади міста Києва на яку зареєстровано в установленому порядку (номер запису про право власності 25729031 від 13.04.2018, інформаційна довідка з Державного реєстру речових прав на нерухоме майно 24.06.2021 № 263026710), Департаментом земельних ресурсів виконавчого органу Київської міської ради (Київської міської державної адміністрації) розроблено проєкт рішення Київської міської ради щодо передачі земельної ділянки без зміни її меж та цільового призначення без складання документації із землеустрою.

4. Мета прийняття рішення.

Метою прийняття рішення є забезпечення реалізації встановленого Земельним кодексом України права особи на оформлення права користування на землю.

5. Особливі характеристики ділянки.

Наявність будівель і споруд на ділянці:	*Розташований гаражний бокс загальною площею 45 кв.м., що перебуває у приватній власності ОК «Автогаражний кооператив «НОВА ВИГУРІВЩИНА» (номер запису про право власності 36846525 від 11.06.2020) на підставі договору купівлі-продажу нерухомого майна від 11.06.2020 № 704 (інформаційна довідка з Державного реєстру речових прав на нерухоме майно від 24.06.2021 № 263026710).*
Наявність ДПТ:	*Детальний план території відсутній.*
Функціональне призначення згідно з Генпланом:	*Відповідно до Генерального плану міста, затвердженого рішенням Київської міської ради від 28.03.2002 № 370/1804, земельна ділянка за функціональним призначенням належить до території зелених насаджень загального користування. Рішенням Київської міської ради від 28.12.2004 № 1106/2516 земельну ділянку передано для будівництва, експлуатації та обслуговування гаражів (категорія земель – землі житлової та громадської забудови).*
Правовий режим:	*Земельна ділянка належить до земель комунальної власності територіальної громади міста Києва.*
Розташування в зеленій зоні:	*Земельна ділянка не входить до зеленої зони.*
Інші особливості:	*Рішенням Київської міської ради від 28.12.2004 № 1106/2516 автогаражному кооперативу по будівництву та експлуатації гаражів (автостоянок) для зберігання транспортних засобів, що знаходяться в особистій власності громадян Ватутінського району міста Києва «ВИГУРІВЩИНА-2» передано у оренду на 15 років земельну ділянку площею 0,7049 га (кадастровий номер 8000000000:62:144:0007) для будівництва, експлуатації та обслуговування гаражів на вул. Теодора Драйзера, 23 у Деснянському районі м. Києва у Деснянському районі міста Києва (договір оренди земельної ділянки від 16.06.2005 № 62-6-00235, термін дії якого закінчився 16.06.2020).* *Пунктом 2.7. проєкту рішення запропоновано з урахуванням існуючої судової практики (постанови Верховного Суду від 18.06.2020 у справі № 925/449/19, від 27.01.2021 у справі № 630/269/16, від 10.02.2021 у справі № 200/8930/18) стягнути кошти за користування земельною ділянкою без правовстановлюючих документів на підставі статті 1212 Цивільного кодексу України.*

	Зважаючи на положення статті 9 Земельного кодексу України та пункту 34 частини першої статті 26 Закону України «Про місцеве самоврядування в Україні» (щодо обов'язковості розгляду питань землекористування на пленарних засіданнях) вказаний проєкт рішення направляється для подальшого розгляду Київською міською радою.

6. Стан нормативно-правової бази у даній сфері правового регулювання.

Загальні засади та порядок передачі земельних ділянок у власність чи користування зацікавленим особам визначено Земельним кодексом України та Порядком набуття прав на землю із земель комунальної власності у місті Києві, затвердженим рішенням Київради від 20.04.2017 № 241/2463.

7. Фінансово-економічне обґрунтування.

Реалізація рішення не потребує додаткових витрат міського бюджету.

Відповідно до Податкового кодексу України, Закону України «Про оренду землі» та рішення Київради від 24.12.2020 № 24/24 «Про бюджет міста Києва на 2021 рік» орієнтовний розмір річної орендної плати складатиме: 6 488,66 грн (0,1%).

8. Прогноз соціально-економічних та інших наслідків прийняття рішення.

Наслідками прийняття розробленого проєкту рішення стане:

- реалізація зацікавленою особою своїх прав щодо використання земельної ділянки.

Доповідач: в.о. директора Департаменту земельних ресурсів **Валентина ПЕЛИХ**

В.о. директора
Департаменту земельних ресурсів Валентина ПЕЛИХ

Справа 671774457

Код земельної ділянки:	62:144:0007
Площа:	0.7049 га
Адрес земельноїділянки:	вул. Теодора Драйзера, 23
Заявник:	Обслуговуючий кооператив «Автогаражний кооператив «НОВА ВИГУРІВЩИНА»
Вид та термін користування:	оренда
Цільове призначення:	для будівництва, експлуатації та обслуговування гаражів

Матеріали аерофотозйомки 2019 р.
виготовлено за даними ПК "Кадастр"

РОБОЧІ МАТЕРІАЛИ

дані міського земельного кадастру від 24.06.2021

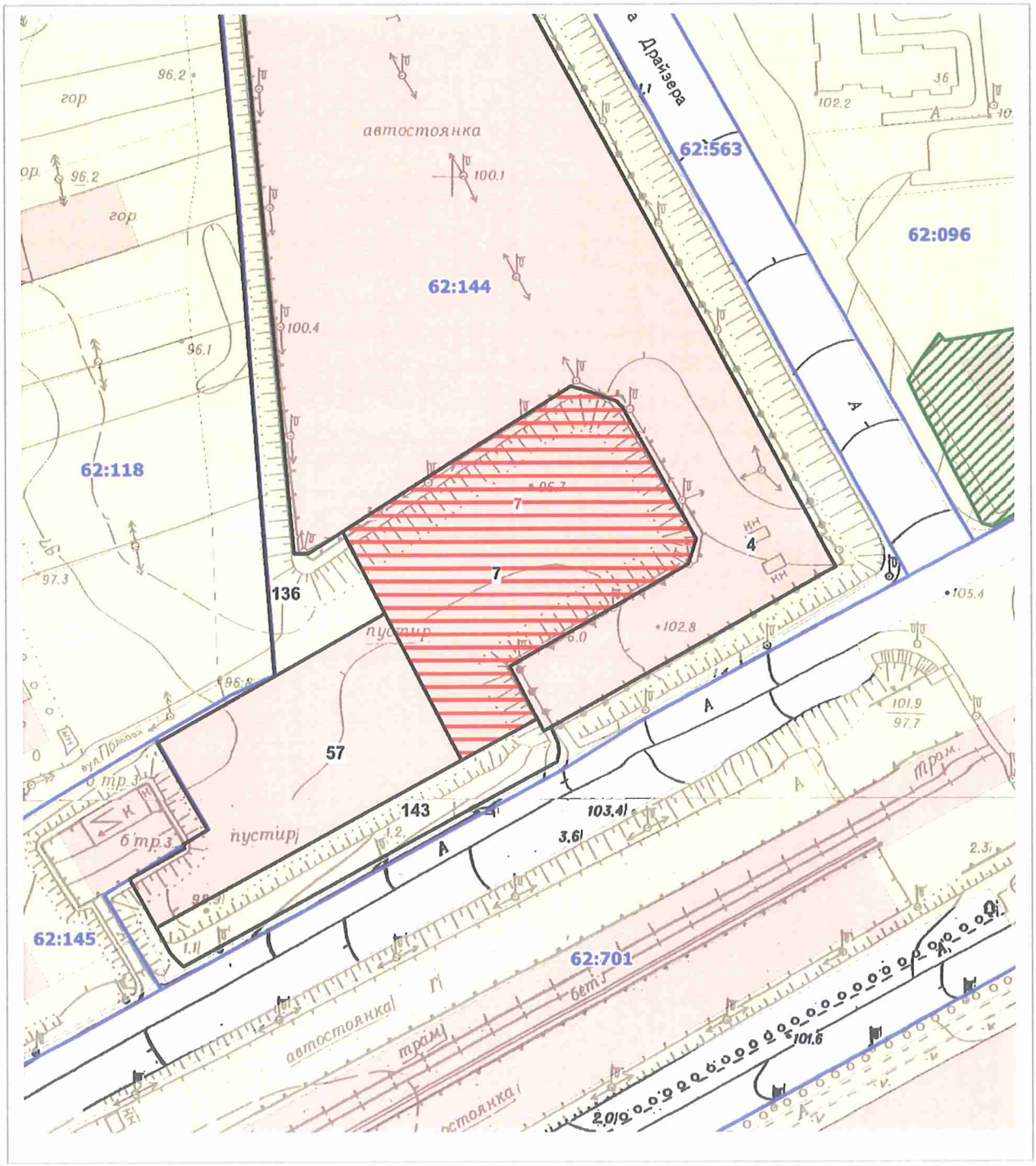

Масштаб 1:2000

РЕЄСТР ЗЕМЕЛЬНИХ ДІЛЯНОК

Код зем. ділянки	Користувач	Адреса зем. ділянки	Площа, кв. м.	Вид права	Дата закінч. права
62:144:0004	Автогаражний кооператив по будівництву та експлуатації гаражів (автостоянок) для зберігання транспортних засобів, що знаходяться в особистій власності громадян Ватутінського району міста Києва "Вигурівщина-2"	вул. Теодора Драйзера, 23	31218,04	Оренда на 5 років (термін дії скінчився)	19.08.2018
62:144:0007	Автогаражний кооператив по будівництву та експлуатації гаражів (автостоянок) для зберігання транспортних засобів, що знаходяться в особистій власності громадян Ватутінського району міста Києва "Вигурівщина-2"	вул. Теодора Драйзера, 23	7048,92	Оренда на 15 років (термін дії скінчився)	16.06.2020
62:144:0007	Обслуговуючий кооператив «Автогаражний кооператив «НОВА ВИГУРІВЩИНА»	вул. Теодора Драйзера, 23	7049,00	оренда	
62:144:0057	Приватне підприємство "Успіх-21 століття"	вул. Оноре де Бальзака	4952,91	Оренда до 16.07.2019 (термін дії скінчився)	16.07.2019
62:144:0136	Землі не надані у власність чи користування		3759,88		
62:144:0143	Комунальне підприємство по утриманню зелених насаджень Деснянського району м.Києва	вул. Оноре де Бальзака	2135,23		

Заступник міського голови –
секретар Київської міської ради

Терентьєву М.О.
Положишник В.О. Окопному О.Ю.

Прошу розглянути проект рішення від 01.07.2021 №08/231- 2285/ПР в установленому порядку.

Голдинській О.С.

Для контролю за проходженням та тиражування.

Чустольву О.О.

Володимир БОНДАРЕНКО

"01" липня 2021 року
№ 08/231 – 2285/ПР

08/231-2285/ПР
01.07.2021

УКРАЇНА

ВИКОНАВЧИЙ ОРГАН КИЇВСЬКОЇ МІСЬКОЇ РАДИ
(КИЇВСЬКА МІСЬКА ДЕРЖАВНА АДМІНІСТРАЦІЯ)

ДЕПАРТАМЕНТ ЗЕМЕЛЬНИХ РЕСУРСІВ

вул. Хрещатик, 32-а, м. Київ, 01601 тел. (044) 279 58 72
Контактний центр міста Києва (044) 15 51 E-mail: doc@kyivland.gov.ua Код ЄДРПОУ 26199097

01.07.2021 № 05715-СЛ-24068

Заступнику міського голови-
секретарю Київської міської ради
Володимиру БОНДАРЕНКУ

Шановний Володимире Володимировичу!

Департамент земельних ресурсів виконавчого органу Київської міської ради (Київської міської державної адміністрації) відповідно до пункту 3 статті 26 Регламенту Київської міської ради, затвердженого рішенням Київської міської ради від 07.07.2016 № 579/579, направляє проєкт рішення Київської міської ради «Про передачу обслуговуючому кооперативу «Автогаражний кооператив «НОВА ВИГУРІВЩИНА» земельної ділянки в оренду для будівництва, експлуатації та обслуговування гаражів на вул. Теодора Драйзера, 23 у Деснянському районі міста Києва» (671774457) для подальшого опрацювання.

Додатки:
- проєкт рішення 671774457 на 3 арк. в 1 примірнику;
- пояснювальна записка 671774457 на 3 арк. в 1 примірнику;
- витяг з бази даних міського земельного кадастру на 1 арк. в 1 примірнику;
- матеріали супутникової фотозйомки на 1 арк. в 1 примірнику;
- витяг з Державного земельного кадастру про земельну ділянку від 24.06.2021 № НВ-0007060372021 на 3 арк. в 1 примірнику;
- інформаційна довідка з Державного реєстру речових прав на нерухоме майно від 24.06.2021 № 263026710 на 4 арк. в 1 примірнику;
- заява обслуговуючого кооператива «Автогаражний кооператив «НОВА ВИГУРІВЩИНА» від 19.05.2021 № 64035-005773407-031-03 з матеріалами на 78 арк. в 1 примірнику.

З повагою

Директор Валентина ПЕЛИХ

08/231-2099/ПР
16.06.2021

№3

КИЇВСЬКА МІСЬКА РАДА

II СЕСІЯ IX СКЛИКАННЯ

РІШЕННЯ

_____№_____

334467506

Про передачу ТОВАРИСТВУ З ОБМЕЖЕНОЮ ВІДПОВІДАЛЬНІСТЮ «ТЕКІЛА ГОЛД» земельної ділянки в оренду для реконструкції АЗС, будівництва кафе-магазину та автомийки на Кудрявському узвозі, 10 у Шевченківському районі міста Києва

Відповідно до статей 9, 83, 93, 116, 122, 123, 124 Земельного кодексу України, 1212, 1214 Цивільного кодексу України, Закону України «Про оренду землі», пункту 34 частини першої статті 26 Закону України «Про місцеве самоврядування в Україні», враховуючи, що земельна ділянка зареєстрована в Державному земельному кадастрі (витяг з Державного земельного кадастру про земельну ділянку від 27 травня 2021 року № НВ-0006884882021), право комунальної власності територіальної громади міста Києва на яку зареєстровано в установленому порядку (інформаційна довідка з Державного реєстру речових прав на нерухоме майно від 26 квітня 2021 року № 254385522) та розглянувши заяву ТОВАРИСТВА З ОБМЕЖЕНОЮ ВІДПОВІДАЛЬНІСТЮ «ТЕКІЛА ГОЛД» від 21 квітня 2021 року № 50014-005710934-031-03, Київська міська рада

ВИРІШИЛА:

1. Передати ТОВАРИСТВУ З ОБМЕЖЕНОЮ ВІДПОВІДАЛЬНІСТЮ «ТЕКІЛА ГОЛД», за умови виконання пункту 2 цього рішення, в оренду на 5 років земельну ділянку площею 0,1763 га (кадастровий номер 8000000000:91:134:0024, витяг з Державного земельного кадастру про земельну ділянку від 27 травня 2021 року № НВ-0006884882021) для реконструкції АЗС, будівництва кафе-магазину та автомийки (код КВЦПЗ – 03.07 для будівництва

та обслуговування будівель торгівлі) на Кудрявському узвозі, 10 у Шевченківському районі міста Києва із земель комунальної власності територіальної громади міста Києва у зв'язку з набуттям права власності на нерухоме майно (право власності зареєстровано в Державному реєстрі речових прав на нерухоме майно 29 березня 2017 року, номер запису про право власності 19747819) (категорія земель – землі житлової та громадської забудови), заява ДЦ від 21 квітня 2021 року № 50014-005710934-031-03, справа № **334467506**.

2. ТОВАРИСТВУ З ОБМЕЖЕНОЮ ВІДПОВІДАЛЬНІСТЮ «ТЕКІЛА ГОЛД»:

2.1. Виконувати обов'язки землекористувача відповідно до вимог статті 96 Земельного кодексу України.

2.2. У місячний строк надати до Департаменту земельних ресурсів виконавчого органу Київської міської ради (Київської міської державної адміністрації) документи, визначені законодавством, необхідні для укладання договору оренди земельної ділянки.

2.3. Питання майнових відносин вирішувати в установленому порядку.

2.4. Забезпечити вільний доступ для прокладання нових, ремонту та експлуатації існуючих інженерних мереж і споруд, що знаходяться в межах земельної ділянки.

2.5. Під час використання земельної ділянки дотримуватися обмежень у її використанні, зареєстрованих у Державному земельному кадастрі.

2.6. Питання сплати відновної вартості зелених насаджень або укладання охоронного договору на зелені насадження вирішувати відповідно до рішення Київської міської ради від 27 жовтня 2011 року № 384/6600 «Про затвердження Порядку видалення зелених насаджень на території міста Києва» (із змінами і доповненнями).

2.7. У разі необхідності проведення реконструкції чи нового будівництва, питання оформлення дозвільної та проєктно-кошторисної документації вирішувати в порядку, визначеному законодавством України.

2.8. Сплатити кошти за користування земельною ділянкою з моменту набуття права власності на об'єкти нерухомого майна, розташовані на ній, до моменту реєстрації права оренди на земельну ділянку у Державному реєстрі речових прав на нерухоме майно згідно з розрахунком, який є невід'ємною частиною договору оренди земельної ділянки.

3. Попередити землекористувача, що використання земельної ділянки не за цільовим призначенням тягне за собою припинення права користування нею відповідно до вимог статей 141, 143 Земельного кодексу України.

4. Дане рішення втрачає чинність через дванадцять місяців з моменту його оприлюднення, у разі якщо протягом цього строку не укладений відповідний договір оренди земельної ділянки.

5. Контроль за виконанням цього рішення покласти на постійну комісію Київської міської ради з питань архітектури, містобудування та земельних відносин.

Київський міський голова Віталій КЛИЧКО

ПОДАННЯ:

Заступник голови
Київської міської державної адміністрації
з питань здійснення самоврядних повноважень — Петро ОЛЕНИЧ

В.о. директора
Департаменту земельних ресурсів
виконавчого органу Київської міської ради
(Київської міської державної адміністрації) — Валентина ПЕЛИХ

Заступник директора Департаменту –
начальник юридичного управління
Департаменту земельних ресурсів
виконавчого органу Київської міської ради
(Київської міської державної адміністрації) — Алла ВАСИЛЕНКО

ПОГОДЖЕНО:

Постійна комісія Київської міської ради
з питань архітектури, містобудування
та земельних відносин

Голова — Михайло ТЕРЕНТЬЄВ

Секретар — Юрій ФЕДОРЕНКО

В.о. начальника управління правового
забезпечення діяльності
Київської міської ради — Валентина ПОЛОЖИШНИК

Постійна комісія Київської міської ради
з питань житлово-комунального господарства та
паливно-енергетичного комплексу

Голова — Олександр БРОДСЬКИЙ

Секретар — Катерина КИРИЧЕНКО

Постійна комісія Київської міської ради
з питань підприємництва та промисловості
та міського благоустрою

Вчинено. Протокол № 5/6 від 07-07-2021

Голова — Владислав ТРУБІЦИН

Зам. голови — Ірина Вакарчук

Секретар — Ігор ШПАК

До кадастрової справи
№ 334467506

ПОЯСНЮВАЛЬНА ЗАПИСКА

№ ПЗН-21862 від 27.05.2021

до проєкту рішення Київської міської ради:

Про передачу ТОВАРИСТВУ З ОБМЕЖЕНОЮ ВІДПОВІДАЛЬНІСТЮ «ТЕКІЛА ГОЛД» земельної ділянки в оренду для реконструкції АЗС, будівництва кафе-магазину та автомийки на Кудрявському узвозі, 10 у Шевченківському районі міста Києва

1. Юридична особа:

Назва	***ТОВАРИСТВО З ОБМЕЖЕНОЮ ВІДПОВІДАЛЬНІСТЮ «ТЕКІЛА ГОЛД»***
Перелік засновників (учасників) юридичної особи*	***КОМІЛЕДАНА ХОЛДІНГ ЛТД (KOMILEDANA HOLDING LTD), Країна резиденства: Кіпр, Місцезнаходження: Кіпр, РЕНУ ФРАГКУДІ,13, 3080, ЛІМАССОЛ*** ***ПЛАСЕНСІА ХОЛДІНГС ЛТД (PLASENCIA HOLDINGS LTD), Країна резиденства: Кіпр, Місцезнаходження: Кіпр, ЕВГУСТУ ПІКАР,12, 3101, ЛІМАССОЛ*** ***БАРБОЛО ХОЛДІНГС ЛТД (BARBOLO HOLDINGS LTD), Країна резиденства: Кіпр, Місцезнаходження: Кіпр, ЛЕОХАРУС,7,КІПРОС КОРТ,ПРИМІЩЕННЯ/ОФІС 302, 3086, ЛІМАССОЛ*** ***ДЖОЛЕСТО ХОЛДІНГС ЛТД (JOLESTO HOLDINGS LTD), Країна резиденства: Кіпр, Місцезнаходження: Кіпр, ГЕОРГІУ ВАРНАКІОТІ, 10, КАТО ПОЛЕМІДІА, П.С. 4150, ЛІМАССОЛ*** ***СОНСЕРА ХОЛДІНГС ЛТД (SONSERA HOLDINGS LTD), Країна резиденства: Кіпр, Місцезнаходження: Кіпр, СПЕТСОН,4,АГІОС НІКОЛАОС, 3100, ЛІМАССОЛ***
Кінцевий бенефіціарний власник (контролер)*	***Відсутній***
Клопотання	***від 22.04.2021 № 334467506***

*за даними Єдиного державного реєстру юридичних осіб, фізичних осіб- підприємців та громадських формувань

2. Відомості про земельну ділянку (обліковий код № 8000000000:91:134:0024).

Місце розташування (адреса)	***м. Київ, р-н Шевченківський, узвіз Кудрявський, 10***
Площа	***0,1763 га***
Вид та термін користування	***оренда на 5 років***

Вид використання	***для реконструкції АЗС, будівництва кафе-магазину та автомийки***
Цільове призначення:	***03.10 для будівництва та обслуговування будівель ринкової інфраструктури (адміністративних будинків, офісних приміщень та інших будівель громадської забудови, які використовуються для здійснення підприємницької та іншої діяльності, пов'язаної з отриманням прибутку)***
Нормативна грошова оцінка (за попереднім розрахунком*)	***14 734 930,35 грн***
**Наведені розрахунки нормативної грошової оцінки не є остаточними і будуть уточнені відповідно до вимог законодавства при оформленні права на земельну ділянку.*	

3. Обґрунтування прийняття рішення.

Відповідно до статті 123 Земельного кодексу України, враховуючи, що земельна ділянка зареєстрована в Державному земельному кадастрі (витяг з Державного земельного кадастру про земельну ділянку від 27.05.2021 № НВ-0006884882021), право комунальної власності територіальної громади міста Києва на яку зареєстровано в установленому порядку (інформаційна довідка з Державного реєстру речових прав на нерухоме майно від 26 квітня 2021 року № 254385522), Департаментом земельних ресурсів виконавчого органу Київської міської ради (Київської міської державної адміністрації) розроблено проєкт рішення Київської міської ради щодо передачі (надання) земельної ділянки без зміни її меж та цільового призначення без складання документації із землеустрою.

4. Мета прийняття рішення.

Метою прийняття рішення є забезпечення реалізації встановленого Земельним кодексом України права особи на оформлення права користування (власності) на землю.

5. Особливі характеристики ділянки.

Наявність будівель і споруд на ділянці:	*Земельна ділянка забудована будівлею АЗС № 3, А загальною площею 27,5 кв.м, будівлею для масел, Б загальною площею 43,3 кв.м, які на праві приватної власності належать товариству з обмеженою відповідальністю «ТЕКІЛА ГОЛД» (право власності зареєстровано в Державному реєстрі речових прав на нерухоме майно 29 березня 2017 року, номер запису про право власності 19747819, інформаційна довідка з Державного реєстру речових прав на нерухоме майно від 26.04.2021 № 254385522).*
Наявність ДПТ:	*Детальний план території відсутній.*

Функціональне призначення згідно з Генпланом:	*Відповідно до Генерального плану міста, затвердженого рішенням Київської міської ради від 28 березня 2002 року № 370/1804, земельна ділянка за функціональним призначенням належить частково до території захисної зелені, частково до території громадських будівель і споруд, частково до території вулиць та доріг (висновок Головного управління містобудування, архітектури та дизайну міського середовища від 21.03.2011 № 3018/0/18/19-11).*
Правовий режим:	*Земельна ділянка належить до земель комунальної власності територіальної громади міста Києва.*
Розташування в зеленій зоні:	*За даними Міського земельного кадастру земельна ділянка не входить до зеленої зони, відповідно до Програми розвитку зеленої зони м. Києва до 2010 року та концепції формування зелених насаджень в центральній частині міста, затвердженої рішенням Київської міської ради від 19.07.2005 № 806/3381 (зі змінами та доповненнями). Термін дії до 31.12.2020.*
Інші особливості:	*Рішенням Київської міської ради від 10.11.2011 № 702/6938 земельна ділянка площею 0,1763 га (кадастровий номер 8000000000:91:134:0024) на Кудрявському узвозі, 10 у Шевченківському районі передана товариству з обмеженою відповідальністю "БАРІУС" у короткострокову оренду на 1 рік для реконструкції АЗС, будівництва кафе-магазину та автомийки (договір оренди земельної ділянки зареєстрований від 01.10.2012 № 91-6-00979).* *Рішенням Київської міської ради від 16.07.2015 № 739/1603 поновлено вказаний договір оренди на 5 років (угода про поновлення договору оренди земельної ділянки від 21.10.2015 № 354).* *Пунктом 2.8 проєкту рішення запропоновано з урахуванням існуючої судової практики (постанови Верховного Суду від 18.06.2020 у справі № 925/449/19, від 27.01.2021 у справі № 630/269/16, від 10.02.2021 у справі № 200/8930/18) стягнути кошти за користування земельною ділянкою без правоустановлюючих документів на підставі статті 1212 Цивільного кодексу України.*

6. Стан нормативно-правової бази у даній сфері правового регулювання.

Загальні засади та порядок передачі земельних ділянок у власність чи користування зацікавленим особам визначено Земельним кодексом України та Порядком набуття прав на землю із земель комунальної власності у місті Києві, затвердженим рішенням Київради від 20 квітня 2017 року № 241/2463.

7. Фінансово-економічне обґрунтування.

Реалізація рішення не потребує додаткових витрат міського бюджету.

Відповідно до Податкового кодексу України, Закону України «Про оренду землі» та рішення Київради від 24 грудня 2020 року № 24/24 «Про бюджет міста Києва на 2021 рік»

орієнтовний розмір річної орендної плати складатиме: **1 768 191 грн 64 коп. (12 %).**

8. Прогноз соціально-економічних та інших наслідків прийняття рішення.
Наслідками прийняття розробленого проєкту рішення стане:

- реалізація зацікавленою особою своїх прав щодо використання земельної ділянки.

Доповідач: в.о. директора Департаменту земельних ресурсів **Валентина ПЕЛИХ.**

В.о. директора
Департаменту земельних ресурсів **Валентина ПЕЛИХ**

Справа 334467506

Код земельної ділянки:	91:134:0024
Площа:	0.1763 га
Адрес земельноїділянки:	узвіз Кудрявський, 10
Заявник:	ТОВАРИСТВО З ОБМЕЖЕНОЮ ВІДПОВІДАЛЬНІСТЮ «ТЕКІЛА ГОЛД»
Вид та термін користування:	оренда
Цільове призначення:	для реконструкції АЗС, будівництва кафе-магазину та автомийки

Матеріали аерофотозйомки 2019 р.
виготовлено за даними ПК "Кадастр"

РОБОЧІ МАТЕРІАЛИ

дані міського земельного кадастру від 27.05.2021

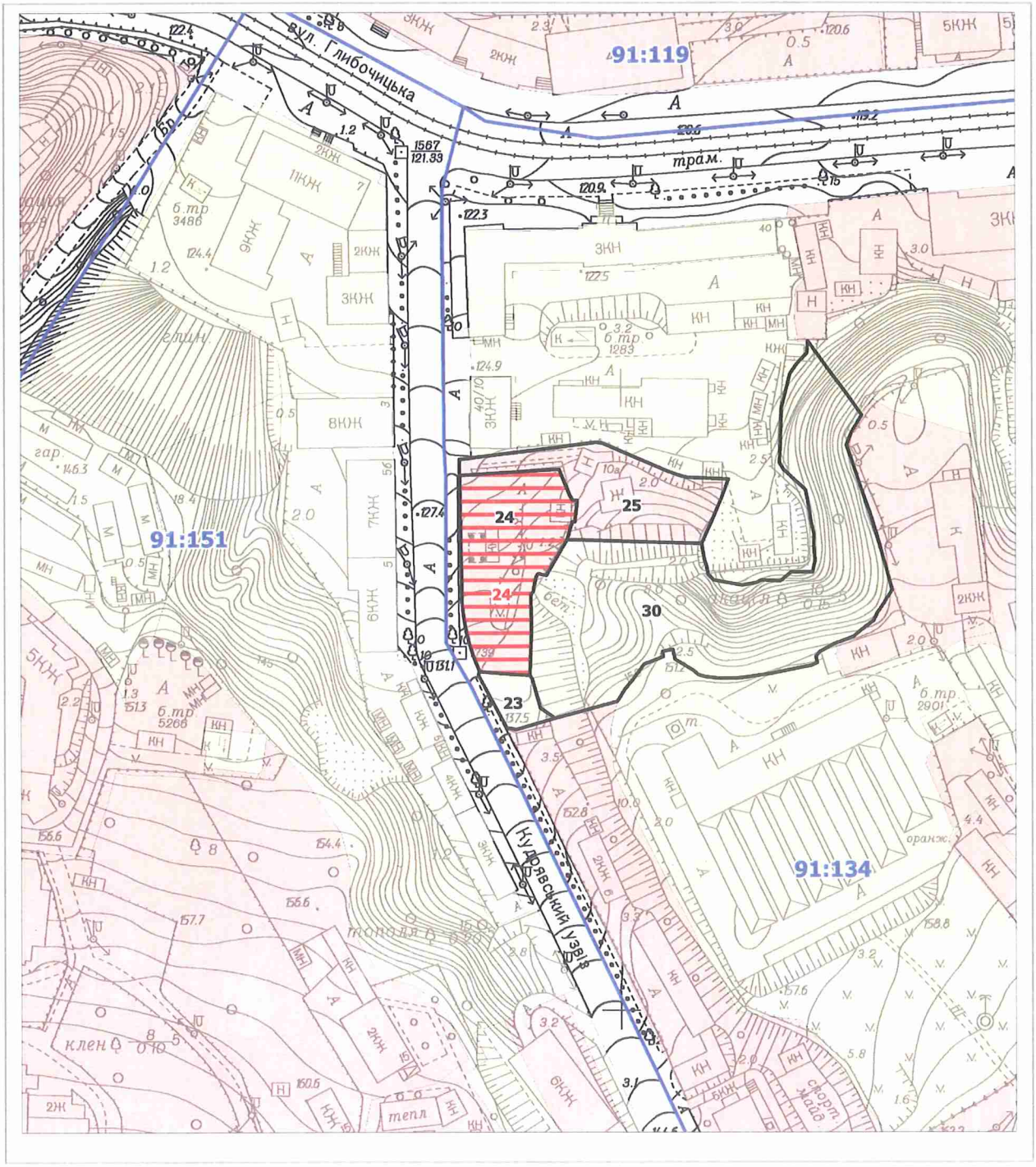

Масштаб 1:2000

РЕЄСТР ЗЕМЕЛЬНИХ ДІЛЯНОК

Код зем. ділянки	Користувач	Адреса зем. ділянки	Площа, кв. м.	Вид права	Дата закінч. права
91:134:0023	Фізична особа	узвіз Кудрявський, 8	259,42		
91:134:0024	ТОВАРИСТВО З ОБМЕЖЕНОЮ ВІДПОВІДАЛЬНІСТЮ "БАУРІС"	узвіз Кудрявський, 10	1762,75	Оренда до 21.10.2020 (термін дії скінчився)	21.10.2020
91:134:0024	ТОВАРИСТВО З ОБМЕЖЕНОЮ ВІДПОВІДАЛЬНІСТЮ «ТЕКІЛА ГОЛД»	узвіз Кудрявський, 10	1763,00	оренда	
91:134:0025	Товариство з обмеженою відповідальністю "ПАСКО"	узвіз Кудрявський, 10а	1445,55	Документ скасовано (Оренда на 49 років)	22.07.2057
91:134:0030	Лісопаркове господарство	вул. Глибочицька, 44	5508,64		

Заступник міського голови –
секретар Київської міської ради

Терентьєву М.О. Бродському О.Ю.
Трубіцину В.С. Оконнаму О.Ю. Бродський
Положишник В.О.

Прошу розглянути проект рішення від 16.06.2021 №08/231-2099/ПР в установленому порядку.

Голдинській О.С.

Для контролю за проходженням та тиражування.

Юнаковій С.М.
Кулебі О.В. – до відома
Пантелєєву П.О. - до відома
Гуртельову О.О. - до відома

Володимир БОНДАРЕНКО

"16" червня 2021 року
№ 08/231 – 2099/ПР

08/231-2099/ПР
16.06.2021

УКРАЇНА

ВИКОНАВЧИЙ ОРГАН КИЇВСЬКОЇ МІСЬКОЇ РАДИ
(КИЇВСЬКА МІСЬКА ДЕРЖАВНА АДМІНІСТРАЦІЯ)

ДЕПАРТАМЕНТ ЗЕМЕЛЬНИХ РЕСУРСІВ

вул. Хрещатик, 32-а, м. Київ, 01601 тел. (044) 279 58 72
Контактний центр міста Києва (044) 15 51 E-mail: doc@kyivland.gov.ua Код ЄДРПОУ 26199097

14.06.2021 № 05715-СЛ-21862

Заступнику міського голови-
секретарю Київської міської ради
Володимиру БОНДАРЕНКУ

Шановний Володимире Володимировичу!

Департамент земельних ресурсів виконавчого органу Київської міської ради (Київської міської державної адміністрації) відповідно до пункту 3 статті 26 Регламенту Київської міської ради, затвердженого рішенням Київської міської ради від 07.07.2016 № 579/579, направляє проєкт рішення Київської міської ради «Про передачу ТОВАРИСТВУ З ОБМЕЖЕНОЮ ВІДПОВІДАЛЬНІСТЮ «ТЕКІЛА ГОЛД» земельної ділянки в оренду для реконструкції АЗС, будівництва кафе-магазину та автомийки на Кудрявському узвозі, 10 у Шевченківському районі міста Києва» (334467506) для подальшого опрацювання.

Додатки:
- проєкт рішення 334467506 на 3 арк. в 1 примірнику;
- пояснювальна записка 334467506 на 4 арк. в 1 примірнику;
- витяг з бази даних міського земельного кадастру на 1 арк. в 1 примірнику;
- матеріали супутникової фотозйомки на 1 арк. в 1 примірнику;
- витяг з Державного земельного кадастру від 27.05.2021 № НВ-0006884882021 на 3 арк. в 1 примірнику;
- інформаційна довідка з Державного реєстру речових прав на нерухоме майно від 26.04.2021 № 254385522 на 3 арк. в 1 примірнику;
- заява від 21.04.2021 № 50014-5710934-031-03 на 1 арк. в 1 примірнику;
- копія листа Департаменту земельних ресурсів від 27.04.2021 № 05706-9010 на 1 арк. в 1 примірнику.

З повагою

В.о. директора Валентина ПЕЛИХ

КИЇВСЬКА МІСЬКА РАДА

IX СКЛИКАННЯ

ПОСТІЙНА КОМІСІЯ З ПИТАНЬ ПІДПРИЄМНИЦТВА, ПРОМИСЛОВОСТІ ТА МІСЬКОГО БЛАГОУСТРОЮ

01044, м. Київ, вул. Хрещатик, 36 к. 1005 *тел.:(044)202-70-29*

08.07.2021 № 08/280-149

Голові постійної комісії Київської міської ради з питань архітектури, містобудування та земельних відносин Михайлу ТЕРЕНТЬЄВУ

ВИТЯГ
із протоколу № 5/6 засідання постійної комісії Київської міської ради з питань підприємництва, промисловості та міського благоустрою від 07.07.2021 року

Місце проведення: Київська міська рада, м. Київ, вул. Хрещатик, 36, 10-й поверх, к.1017, 14.00.

Склад комісії: 3 депутати Київської міської ради.

Присутні 2 депутати Київської міської ради, члени постійної комісії з питань підприємництва, промисловості та міського благоустрою:

Владислав ТРУБІЦИН - голова постійної комісії, головуючий;
Ірина НИКОРАК - заступник голови постійної комісії.

Відсутній 1 депутат Київської міської ради, секретар постійної комісії з питань підприємництва, промисловості та міського благоустрою Ігор ШПАК.

Присутні (запрошені) на засіданні постійної комісії:

Вадим ШЕЙКО - заступник директора Департаменту земельних ресурсів виконавчого органу Київської міської ради (Київської міської державної адміністрації;
Ярослав ГОСПОДАРЕНКО - начальник відділу моніторингу та контрою Департаменту земельних ресурсів виконавчого органу Київської міської ради (Київської міської державної адміністрації;
Володимир КОСТІКОВ - в.о. директора Департаменту промисловості

та розвитку підприємництва виконавчого органу Київської міської ради (Київської міської державної адміністрації);
Володимир ЦИБА - заступник директора Департаменту промисловості та розвитку підприємництва виконавчого органу Київської міської ради (Київської міської державної адміністрації);
Валентина МАНДРИК - директор комунального підприємства «Світоч»;
Аман МОЛАМОВ - в.о. директора комунального підприємства «Міський магазин»;
Андрій ЛАВРУК - заступник директора комунального підприємства «Міський магазин»;
Микола МАКРОВ - в.о. директора комунального підприємства «Київська спадщина»;
Юрій ФЕДОРЕНКО - депутат Київської міської ради;
Михайло ПРИСЯЖНЮК - депутат Київської міської ради;
Андрій ПОРАЙКО - депутат Київської міської ради;
Ірина ОВРАМЕНКО - голова правління ОСББ «Янтар»;
Катерина ЛИЗОГУБ - помічник депутата Козака Т. М;
Дмитро ТЕТЕРУК - представник ТОВ «ПБК БУД-БІЗНЕС».

Розгляд (обговорення) питань порядку денного:

5. Про розгляд проєкту рішення Київської міської ради «Про передачу ТОВАРИСТВУ З ОБМЕЖЕНОЮ ВІДПОВІДАЛЬНІСТЮ «ТЕКІЛА ГОЛД» земельної ділянки в оренду для реконструкції АЗС, будівництва кафе-магазину та автомийки на Кудрявському узвозі, 10 у Шевченківському районі міста Києва (334467506)» *доручення заступника міського голови-секретаря Київської міської ради від 16.06.2021 №08/231-2099/ПР.*

СЛУХАЛИ: Владислава ТРУБІЦИНА, головуючого на засіданні.
ВИСТУПИЛИ: Ярослав ГОСПОДАРЕНКО, Владислав ТРУБІЦИН, Ірина НИКОРАК.
ВИРІШИЛИ: відхилити проєкт рішення Київської міської ради «Про передачу ТОВАРИСТВУ З ОБМЕЖЕНОЮ ВІДПОВІДАЛЬНІСТЮ «ТЕКІЛА ГОЛД» земельної ділянки в оренду для реконструкції АЗС, будівництва кафе-магазину та автомийки на Кудрявському узвозі, 10 у Шевченківському районі міста Києва (334467506)» *доручення заступника міського голови-секретаря Київської міської ради від 16.06.2021 №08/231-2099/ПР.*
ГОЛОСУВАЛИ: «за» - 2, «проти» - 0, «утрималось» - 0, «не голосували» - 0.
Рішення прийнято.

З протоколом згідно

Голова постійної комісії Владислав ТРУБІЦИН

08/231-2272/ПР
30.06.2021

КИЇВСЬКА МІСЬКА РАДА

II СЕСІЯ IX СКЛИКАННЯ

РІШЕННЯ

_____№_____

584644791

Про передачу ТОВАРИСТВУ З ОБМЕЖЕНОЮ ВІДПОВІДАЛЬНІСТЮ «НЬЮПОРТ ХОЛДІНГ» земельної ділянки в оренду для реконструкції АЗС, будівництва кафе-магазину та автомийки на вул. Олени Теліги, 61А у Подільському районі міста Києва

Відповідно до статей 9, 83, 93, 116, 122, 123, 124 Земельного кодексу України, статей 1212, 1214 Цивільного кодексу України, Закону України «Про оренду землі», пункту 34 частини першої статті 26 Закону України «Про місцеве самоврядування в Україні», враховуючи, що земельна ділянка зареєстрована в Державному земельному кадастрі (витяг з Державного земельного кадастру про земельну ділянку від 23 червня 2021 року № НВ-0007050632021), право комунальної власності територіальної громади міста Києва на яку зареєстровано в установленому порядку (інформаційна довідка з Державного реєстру речових прав на нерухоме майно від 23 червня 2021 року № 262801349) та розглянувши заяву ТОВАРИСТВА З ОБМЕЖЕНОЮ ВІДПОВІДАЛЬНІСТЮ «НЬЮПОРТ ХОЛДІНГ» від 14 червня 2021 року № 50371-005872884-031-03, Київська міська рада

ВИРІШИЛА:

1. Передати ТОВАРИСТВУ З ОБМЕЖЕНОЮ ВІДПОВІДАЛЬНІСТЮ «НЬЮПОРТ ХОЛДІНГ», за умови виконання пункту 2 цього рішення, в оренду на 5 років земельну ділянку площею 0,1798 га (кадастровий номер 8000000000:85:132:0002, витяг з Державного земельного кадастру про земельну ділянку від 23 червня 2021 року № НВ-0007050632021) для реконструкції АЗС,

будівництва кафе-магазину та автомийки (код КВЦПЗ – 03.07 для будівництва та обслуговування будівель торгівлі) на вул. Олени Теліги, 61А у Подільському районі міста Києва із земель комунальної власності територіальної громади міста Києва у зв'язку з набуттям права власності на нерухоме майно (право власності зареєстровано в Державному реєстрі речових прав на нерухоме майно 27 березня 2017 року, номер запису про право власності 19693633) (категорія земель – землі житлової та громадської забудови), заява ДЦ від 14 червня 2021 року № 50371-005872884-031-03, справа № **584644791**.

2. ТОВАРИСТВУ З ОБМЕЖЕНОЮ ВІДПОВІДАЛЬНІСТЮ «НЬЮПОРТ ХОЛДІНГ»:

2.1. Виконувати обов'язки землекористувача відповідно до вимог статті 96 Земельного кодексу України.

2.2. У місячний строк надати до Департаменту земельних ресурсів виконавчого органу Київської міської ради (Київської міської державної адміністрації) документи, визначені законодавством, необхідні для укладання договору оренди земельної ділянки.

2.3. Питання майнових відносин вирішувати в установленому порядку.

2.4. Забезпечити вільний доступ для прокладання нових, ремонту та експлуатації існуючих інженерних мереж і споруд, що знаходяться в межах земельної ділянки.

2.5. Під час використання земельної ділянки дотримуватися обмежень у її використанні, зареєстрованих у Державному земельному кадастрі.

2.6. Питання сплати відновної вартості зелених насаджень або укладання охоронного договору на зелені насадження вирішувати відповідно до рішення Київської міської ради від 27.10.2011 № 384/6600 «Про затвердження Порядку видалення зелених насаджень на території міста Києва» (із змінами і доповненнями).

2.7. У разі необхідності проведення реконструкції чи нового будівництва, питання оформлення дозвільної та проєктно-кошторисної документації вирішувати в порядку, визначеному законодавством України.

2.8. Сплатити кошти за користування земельною ділянкою з моменту набуття права власності на об'єкти нерухомого майна, розташовані на ній, до моменту реєстрації права оренди на земельну ділянку у Державному реєстрі речових прав на нерухоме майно згідно з розрахунком, який є невід'ємною частиною договору оренди земельної ділянки.

3. Попередити землекористувача, що використання земельної ділянки не за цільовим призначенням тягне за собою припинення права користування нею відповідно до вимог статей 141, 143 Земельного кодексу України.

4. Дане рішення втрачає чинність через дванадцять місяців з моменту його оприлюднення, у разі якщо протягом цього строку не укладений відповідний договір оренди земельної ділянки.

5. Контроль за виконанням цього рішення покласти на постійну комісію Київської міської ради з питань архітектури, містобудування та земельних відносин.

Київський міський голова Віталій КЛИЧКО

ПОДАННЯ:

Заступник голови
Київської міської державної адміністрації
з питань здійснення самоврядних
повноважень — Петро ОЛЕНИЧ

В.о. директора
Департаменту земельних ресурсів
виконавчого органу Київської міської ради
(Київської міської державної адміністрації) — Валентина ПЕЛИХ

В.о.
Заступник директора Департаменту –
начальник юридичного управління
Департаменту земельних ресурсів
виконавчого органу Київської міської ради
(Київської міської державної адміністрації) — Алла ВАСИЛЕНКО

ПОГОДЖЕНО:

Постійна комісія Київської міської ради
з питань архітектури, містобудування
та земельних відносин

Голова — Михайло ТЕРЕНТЬЄВ

Секретар — Юрій ФЕДОРЕНКО

В.о. начальника управління правового
забезпечення діяльності
Київської міської ради — Валентина ПОЛОЖИШНИК

До кадастрової справи
№ 584644791

ПОЯСНЮВАЛЬНА ЗАПИСКА

№ ПЗН-24237 від 23.06.2021

до проєкту рішення Київської міської ради:

Про передачу ТОВАРИСТВУ З ОБМЕЖЕНОЮ ВІДПОВІДАЛЬНІСТЮ «НЬЮПОРТ ХОЛДІНГ» земельної ділянки в оренду для реконструкції АЗС, будівництва кафе-магазину та автомийки на вул. Олени Теліги, 61А у Подільському районі міста Києва

1. Юридична особа:

Назва	***ТОВАРИСТВО З ОБМЕЖЕНОЮ ВІДПОВІДАЛЬНІСТЮ «НЬЮПОРТ ХОЛДІНГ»***
Перелік засновників (учасників)*	***САВОНАЗІО ВЕНЧЕРЗ ЛТД, Країна резиденства: Кіпр, Місцезнаходження: Кіпр, АРХ. МАКАРІУ III, 155, ПРОТЕАС ХАУЗ, 5 ПОВЕРХ, 3026, ЛІМАССОЛ*** ***САНТАЛІНА ХОЛДІНГС ЛТД, Країна резиденства: Кіпр, Місцезнаходження: Кіпр, ДЖОН КЕННЕДІ, 20, АРІАДНІ КОРТ, ПРИМІЩЕННЯ/ОФІС 3, 3106, ЛІМАССОЛ*** ***КАЛОСІРО ХОЛДІНГС ЛТД, Країна резиденства: Кіпр, Місцезнаходження: Кіпр, ЛІСІОУ, 5 АПОСТОЛОС АНДРЕАС, 3060, ЛІМАССОЛ*** ***КАРЕЛСЕНО ТРЕЙДІНГ ЛТД, Країна резиденства: Кіпр, Місцезнаходження: Кіпр, МІССІСІПІ, 5, ПІТІВІНОС БІЛДІНГ, ПРИМІЩЕННЯ/ОФІС 201, 3082, ЛІМАССОЛ*** ***СЕРРАДІЛЛАС ХОЛДІНГ ЛТД, Країна резиденства: Кіпр, Місцезнаходження: Кіпр, АЛКЕЮ, 11, 3090, ЛІМАССОЛ***
Кінцевий бенефіціарний власник (контролер)*	***Відсутній***
Реєстраційний номер:	***від 16.06.2021 № 584644791***

*за даними Єдиного державного реєстру юридичних осіб, фізичних осіб-підприємців та громадських формувань

2. Відомості про земельну ділянку (кадастровий № 8000000000:85:132:0002).

Місце розташування:	***м. Київ, р-н Подільський, вул. Олени Теліги, 61А***
Площа:	***0,1798 га***
Вид та термін користування:	***Право в процесі оформлення (оренда на 5 років)***
Вид використання:	***для реконструкції АЗС, будівництва кафе-магазину та автомийки***
Цільове призначення:	***03.07 для будівництва та обслуговування будівель торгівлі***

Нормативно грошова	***7 867 864 грн 78 коп.***
**Наведені розрахунки нормативної грошової оцінки не є остаточними і будуть уточнені відповідно до вимог чинного законодавства при оформленні права на земельну ділянку.*	

3. Обґрунтування прийняття рішення.

Відповідно до статей 9, 123 Земельного кодексу України, враховуючи, що земельна ділянка зареєстрована в Державному земельному кадастрі (витяг з Державного земельного кадастру про земельну ділянку від 23.06.2021 № НВ-0007050632021), право комунальної власності територіальної громади міста Києва на яку зареєстровано в установленому порядку (інформаційна довідка з Державного реєстру речових прав на нерухоме майно від 23.06.2021 № 262801349), Департаментом земельних ресурсів виконавчого органу Київської міської ради (Київської міської державної адміністрації) розроблено проєкт рішення Київської міської ради щодо передачі земельної ділянки без зміни її меж та цільового призначення без складання документації із землеустрою.

4. Мета прийняття рішення.

Метою прийняття рішення є забезпечення реалізації встановленого Земельним кодексом України права особи на оформлення права користування на землю.

5. Особливі характеристики ділянки.

Наявність будівель і споруд на ділянці:	*Земельна ділянка забудована. Відповідно до договору купівлі-продажу комплексу будівель від 29.12.2009 № 4491 ТОВ «ПРОФІТБУДІНВЕСТ» продало ТОВ «АНТЕЛ-СТАНДАРТ» комплекс будівель (літ. А, Б) загальною площею 48,2 кв.м, а саме будівлею АЗС № 9 (літ. А) загальною площею 45,1 кв.м, вбиральнею (літ. Б) загальною площею 3,1 кв.м, яка належала продавцю на праві власності на підставі свідоцтва про право власності Серія САВ № 553650, виданого Головним управлінням комунальної власності м. Києва відповідно до наказу від 17.12.2007 № 1627-В.* *Після чого, відповідно до акту приймання-передачі від 27.03.2017 ТОВ «АНТЕЛ-СТАНДАРТ» передало ТОВ «НЬЮПОРТ ХОЛДІНГ» комплекс будівель (літ. А, Б).* *Комплекс будівель (літ. А, Б) загальною площею 48,2 кв.м на праві приватної власності належать ТОВАРИСТВУ З ОБМЕЖЕНОЮ ВІДПОВІДАЛЬНІСТЮ «НЬЮПОРТ ХОЛДІНГ» (право власності зареєстровано в Державному реєстрі речових прав на нерухоме майно 27.03.2017, номер запису про право власності 19693633, інформаційна довідка з Державного реєстру речових прав на нерухоме майно від 23.06.2021 № 262801349).*
Наявність ДПТ:	*Детальний план території відсутній.*

Функціональне призначення згідно з Генпланом:	*Відповідно до Генерального плану міста, затвердженого рішенням Київської міської ради від 28.03.2002 № 370/1804, земельна ділянка за функціональним призначенням належить частково до території садибної забудови, частково до території вулиць та доріг (лист Департаменту містобудування та архітектури виконавчого органу Київської міської ради (Київської міської державної адміністрації) від 18.06.2021 № 055-14531).*
Правовий режим:	*Земельна ділянка належить до земель комунальної власності територіальної громади міста Києва.*
Розташування в зеленій зоні:	*Земельна ділянка не входить до зеленої зони.*
Інші особливості:	*Рішенням Київської міської ради від 01.12.2011 № 794/7030 земельні ділянки на вул. Олени Теліги, 61-а у Подільському районі м. Києва передані ТОВ «АНТЕЛ-СТАНДАРТ», а саме:* *площею 0,1798 га (кадастровий номер 8000000000:85:132:0002) для реконструкції АЗС, будівництва кафе-магазину та автомийки в оренду на 1 рік (договір оренди земельної ділянки від 01.10.2012 № 85-6-00525);* *площею 0,1393 га (кадастровий номер 8000000000:85:132:0072) для експлуатації та обслуговування АЗС в оренду на 5 років (договір оренди земельної ділянки від 01.10.2012 № 85-6-00526).* *Рішенням Київської міської ради від 16.07.2015 № 733/1597 поновлено договір оренди від 01.10.2012 № 85-6-00525 на 5 років (угода про поновлення договору оренди земельної ділянки від 05.11.2015 № 352).* *ТОВ «АНТЕЛ-СТАНДАРТ» надано нотаріально посвідчену заяву про згоду на припинення користування земельною ділянкою (кадастровий номер 8000000000:85:132:0002) від 12.10.2017 № 1972.* *Пунктом 2.8 проєкту рішення запропоновано з урахуванням існуючої судової практики (постанови Верховного Суду від 18.06.2020 у справі № 925/449/19, від 27.01.2021 у справі № 630/269/16, від 10.02.2021 у справі № 200/8930/18) стягнути кошти за користування земельною ділянкою без правоустановлюючих документів на підставі статті 1212 Цивільного кодексу України.* *Зважаючи на положення статті 9 Земельного кодексу України та пункту 34 частини першої статті 26 Закону України*

	«Про місцеве самоврядування в Україні» (щодо обов'язковості розгляду питань землекористування на пленарних засіданнях) вказаний проєкт рішення направляється для подальшого розгляду Київською міською радою.

6. Стан нормативно-правової бази у даній сфері правового регулювання.

Загальні засади та порядок передачі земельних ділянок у власність чи користування зацікавленим особам визначено Земельним кодексом України та Порядком набуття прав на землю із земель комунальної власності у місті Києві, затвердженим рішенням Київської міської ради від 20.04.2017 № 241/2463.

7. Фінансово-економічне обґрунтування.

Реалізація рішення не потребує додаткових витрат міського бюджету.

Відповідно до Податкового кодексу України, Закону України «Про оренду землі» та рішення Київради від 24.12.2020 № 24/24 «Про бюджет міста Києва на 2021 рік» орієнтовний розмір річної орендної плати складатиме: **944 143 грн 77 коп. (12 %).**

8. Прогноз соціально-економічних та інших наслідків прийняття рішення.

Наслідками прийняття розробленого проєкту рішення стане:

- реалізація зацікавленою особою своїх прав щодо використання земельної ділянки.

Доповідач: в.о. директора Департаменту земельних ресурсів **Валентина ПЕЛИХ**

В.о. директора
Департаменту земельних ресурсів Валентина ПЕЛИХ

Справа 584644791

Код земельної ділянки:	85:132:0002
Площа:	0.1798 га
Адрес земельноїділянки:	вул. Олени Теліги, 61а
Заявник:	ТОВАРИСТВО З ОБМЕЖЕНОЮ ВІДПОВІДАЛЬНІСТЮ «НЬЮПОРТ ХОЛДІНГ»
Вид та термін користування:	оренда
Цільове призначення:	для реконструкції АЗС, будівництва кафе-магазину та автомийки

Матеріали аерофотозйомки 2019 р.
виготовлено за даними ПК "Кадастр"

РОБОЧІ МАТЕРІАЛИ

дані міського земельного кадастру від 23.06.2021

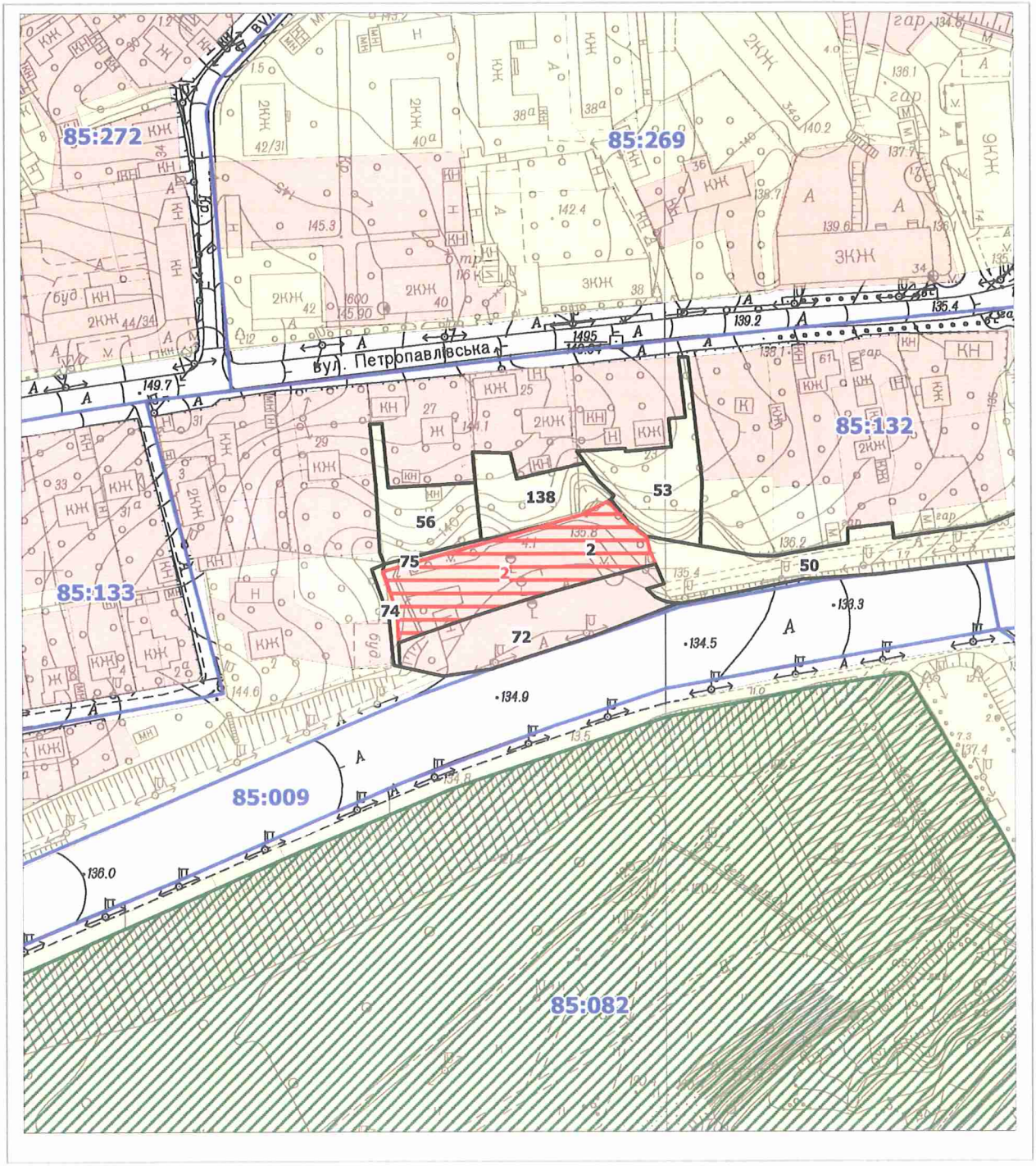

Масштаб 1:2000

РЕЄСТР ЗЕМЕЛЬНИХ ДІЛЯНОК

Код зем. ділянки	Користувач	Адреса зем. ділянки	Площа, кв. м.	Вид права	Дата закінч. права
85:132:0002	ТОВАРИСТВО З ОБМЕЖЕНОЮ ВІДПОВІДАЛЬНІСТЮ "АНТЕЛ-СТАНДАРТ"	вул. Олени Теліги, 61а	1798,14	Оренда до 21.10.2020 (термін дії скінчився)	21.10.2020
85:132:0002	ТОВАРИСТВО З ОБМЕЖЕНОЮ ВІДПОВІДАЛЬНІСТЮ «НЬЮПОРТ ХОЛДІНГ»	вул. Олени Теліги, 61а	1798,00	оренда	
85:132:0050	Землі не надані у власність чи користування		14473,18		
85:132:0053	Фізична особа	вул. Петропавлівська, 23	1012,76		
85:132:0056	Землі не надані у власність чи користування		786,33		
85:132:0072	ТОВАРИСТВО З ОБМЕЖЕНОЮ ВІДПОВІДАЛЬНІСТЮ "АНТЕЛ-СТАНДАРТ"	вул. Олени Теліги, 61а	1392,99	Оренда на 5 років (термін дії скінчився)	01.10.2017
85:132:0074	Землі не надані у власність чи користування		88,98		
85:132:0075	Землі не надані у власність чи користування		65,18		
85:132:0138	Фізична особа/Фізична особа/Фізична особа/Фізична особа	вул. Петропавлівська, 25	779,23		

Заступник міського голови –
секретар Київської міської ради

Терентьєву М.О. Бродському О.Я.
Положишник В.О. Окопному О.Ю.

Прошу розглянути проект рішення від 30.06.2021 № 08/231-2272/ПР в установленому порядку.

Голдинській О.С.

Для контролю за проходженням та тиражування.

Пантелєєву П.О. - до відома
Гуетньову О.О. - до відома

Володимир БОНДАРЕНКО

"30" червня 2021 року
№ 08/231-2272/ПР

08/231-2272/ПР
30.06.2021

УКРАЇНА

ВИКОНАВЧИЙ ОРГАН КИЇВСЬКОЇ МІСЬКОЇ РАДИ
(КИЇВСЬКА МІСЬКА ДЕРЖАВНА АДМІНІСТРАЦІЯ)

ДЕПАРТАМЕНТ ЗЕМЕЛЬНИХ РЕСУРСІВ

вул. Хрещатик, 32-а, м. Київ, 01601 тел. (044) 279 58 72
Контактний центр міста Києва (044) 15 51 E-mail: doc@kyivland.gov.ua Код ЄДРПОУ 26199097

30.06.2021 № 05715-СЛ-24237

Заступнику міського голови-
секретарю Київської міської ради
Володимиру БОНДАРЕНКУ

Шановний Володимире Володимировичу!

Департамент земельних ресурсів виконавчого органу Київської міської ради (Київської міської державної адміністрації) відповідно до пункту 3 статті 26 Регламенту Київської міської ради, затвердженого рішенням Київської міської ради від 07.07.2016 № 579/579, направляє проєкт рішення Київської міської ради «Про передачу ТОВАРИСТВУ З ОБМЕЖЕНОЮ ВІДПОВІДАЛЬНІСТЮ «НЬЮПОРТ ХОЛДІНГ» земельної ділянки в оренду для реконструкції АЗС, будівництва кафе-магазину та автомийки на вул. Олени Теліги, 61А у Подільському районі міста Києва» (584644791) для подальшого опрацювання.

Додатки:
- проєкт рішення 584644791 на 3 арк. в 1 примірнику;
- пояснювальна записка 584644791 на 4 арк. в 1 примірнику;
- витяг з бази даних міського земельного кадастру на 1 арк. в 1 примірнику;
- матеріали супутникової фотозйомки на 1 арк. в 1 примірнику;
- витяг з Державного земельного кадастру від 23.06.2021 № НВ-0007050632021 на 3 арк. в 1 примірнику;
- інформаційна довідка з Державного реєстру речових прав на нерухоме майно від 23.06.2021 № 262801349 на 4 арк. в 1 примірнику;
- заява від 14.06.2021 № 50371-5872884-031-03 на 1 арк. в 1 примірнику;
- копія листа Департаменту земельних ресурсів від 22.06.2021 № 05716-15268 на 2 арк. в 1 примірнику.

З повагою

Директор Валентина ПЕЛИХ

№5

08/231-2273/ПР
30.06.2021

КИЇВСЬКА МІСЬКА РАДА

II СЕСІЯ IX СКЛИКАННЯ

РІШЕННЯ

_____№_____

344443822

Про передачу ТОВАРИСТВУ З ОБМЕЖЕНОЮ ВІДПОВІДАЛЬНІСТЮ «НЬЮПОРТ ХОЛДІНГ» земельної ділянки в оренду для експлуатації та обслуговування АЗС на вул. Олени Теліги, 61А у Подільському районі міста Києва

Відповідно до статей 9, 83, 93, 116, 122, 123, 124 Земельного кодексу України, статей 1212, 1214 Цивільного кодексу України, Закону України «Про оренду землі», пункту 34 частини першої статті 26 Закону України «Про місцеве самоврядування в Україні», враховуючи, що земельна ділянка зареєстрована в Державному земельному кадастрі (витяг з Державного земельного кадастру про земельну ділянку від 23 червня 2021 року № НВ-0007050662021), право комунальної власності територіальної громади міста Києва на яку зареєстровано в установленому порядку (інформаційна довідка з Державного реєстру речових прав на нерухоме майно від 23 червня 2021 року № 262801349) та розглянувши заяву ТОВАРИСТВА З ОБМЕЖЕНОЮ ВІДПОВІДАЛЬНІСТЮ «НЬЮПОРТ ХОЛДІНГ» від 14 червня 2021 року № 50371-005872914-031-03, Київська міська рада

ВИРІШИЛА:

1. Передати ТОВАРИСТВУ З ОБМЕЖЕНОЮ ВІДПОВІДАЛЬНІСТЮ «НЬЮПОРТ ХОЛДІНГ», за умови виконання пункту 2 цього рішення, в оренду на 10 років земельну ділянку площею 0,1393 га (кадастровий номер 8000000000:85:132:0072, витяг з Державного земельного кадастру про земельну ділянку від 23 червня 2021 року № НВ-0007050662021) для експлуатації та

Києва із земель комунальної власності територіальної громади міста Києва у зв'язку з набуттям права власності на нерухоме майно (право власності зареєстровано в Державному реєстрі речових прав на нерухоме майно 27 березня 2017 року, номер запису про право власності 19693633) (категорія земель – землі житлової та громадської забудови), заява ДЦ від 14 червня 2021 року № 50371-005872914-031-03, справа № **344443822**.

2. ТОВАРИСТВУ З ОБМЕЖЕНОЮ ВІДПОВІДАЛЬНІСТЮ «НЬЮПОРТ ХОЛДІНГ»:

2.1. Виконувати обов'язки землекористувача відповідно до вимог статті 96 Земельного кодексу України.

2.2. У місячний строк надати до Департаменту земельних ресурсів виконавчого органу Київської міської ради (Київської міської державної адміністрації) документи, визначені законодавством, необхідні для укладання договору оренди земельної ділянки.

2.3. Питання майнових відносин вирішувати в установленому порядку.

2.4. Забезпечити вільний доступ для прокладання нових, ремонту та експлуатації існуючих інженерних мереж і споруд, що знаходяться в межах земельної ділянки.

2.5. Дотримуватись вимог законодавства щодо використання земельної ділянки в межах червоних ліній.

2.6. Під час використання земельної ділянки дотримуватися обмежень у її використанні, зареєстрованих у Державному земельному кадастрі.

2.7. Питання сплати відновної вартості зелених насаджень або укладання охоронного договору на зелені насадження вирішувати відповідно до рішення Київської міської ради від 27.10.2011 № 384/6600 «Про затвердження Порядку видалення зелених насаджень на території міста Києва» (із змінами і доповненнями).

2.8. У разі необхідності проведення реконструкції чи нового будівництва, питання оформлення дозвільної та проєктно-кошторисної документації вирішувати в порядку, визначеному законодавством України.

2.9. Сплатити кошти за користування земельною ділянкою з моменту набуття права власності на об'єкти нерухомого майна, розташовані на ній, до моменту реєстрації права оренди на земельну ділянку у Державному реєстрі речових прав на нерухоме майно згідно з розрахунком, який є невід'ємною частиною договору оренди земельної ділянки.

3. Попередити землекористувача, що використання земельної ділянки не за цільовим призначенням тягне за собою припинення права користування нею відповідно до вимог статей 141, 143 Земельного кодексу України.

4. Дане рішення втрачає чинність через дванадцять місяців з моменту його оприлюднення, у разі якщо протягом цього строку не укладений відповідний договір оренди земельної ділянки.

5. Контроль за виконанням цього рішення покласти на постійну комісію Київської міської ради з питань архітектури, містобудування та земельних відносин.

Київський міський голова Віталій КЛИЧКО

ПОДАННЯ:

Заступник голови
Київської міської державної адміністрації
з питань здійснення самоврядних
повноважень — Петро ОЛЕНИЧ

В.о. директора
Департаменту земельних ресурсів
виконавчого органу Київської міської ради
(Київської міської державної адміністрації) — Валентина ПЕЛИХ

В.о. начальника юридичного управління
Департаменту земельних ресурсів
виконавчого органу Київської міської ради
(Київської міської державної адміністрації) — Дмитро РАДЗІЄВСЬКИЙ

ПОГОДЖЕНО:

Постійна комісія Київської міської ради
з питань архітектури, містобудування
та земельних відносин

Голова — Михайло ТЕРЕНТЬЄВ

Секретар — Юрій ФЕДОРЕНКО

В.о. начальника управління правового
забезпечення діяльності
Київської міської ради — Валентина ПОЛОЖИШНИК

До кадастрової справи
№ 344443822

ПОЯСНЮВАЛЬНА ЗАПИСКА

№ ПЗН-24238 від 24.06.2021

до проєкту рішення Київської міської ради:

Про передачу ТОВАРИСТВУ З ОБМЕЖЕНОЮ ВІДПОВІДАЛЬНІСТЮ «НЬЮПОРТ ХОЛДІНГ» земельної ділянки в оренду для експлуатації та обслуговування АЗС на вул. Олени Теліги, 61А у Подільському районі міста Києва

1. Юридична особа:

Назва	***ТОВАРИСТВО З ОБМЕЖЕНОЮ ВІДПОВІДАЛЬНІСТЮ «НЬЮПОРТ ХОЛДІНГ»***
Перелік засновників (учасників)*	***САВОНАЗІО ВЕНЧЕРЗ ЛТД, Країна резиденства: Кіпр, Місцезнаходження: Кіпр, АРХ. МАКАРІУ III, 155, ПРОТЕАС ХАУЗ, 5 ПОВЕРХ, 3026, ЛІМАССОЛ*** ***САНТАЛІНА ХОЛДІНГС ЛТД, Країна резиденства: Кіпр, Місцезнаходження: Кіпр, ДЖОН КЕННЕДІ, 20, АРІАДНІ КОРТ, ПРИМІЩЕННЯ/ОФІС 3, 3106, ЛІМАССОЛ*** ***КАЛОСІРО ХОЛДІНГС ЛТД, Країна резиденства: Кіпр, Місцезнаходження: Кіпр, ЛІСІОУ, 5 АПОСТОЛОС АНДРЕАС, 3060, ЛІМАССОЛ*** ***КАРЕЛСЕНО ТРЕЙДІНГ ЛТД, Країна резиденства: Кіпр, Місцезнаходження: Кіпр, МІССІСІПІ, 5, ПІТІВІНОС БІЛДІНГ, ПРИМІЩЕННЯ/ОФІС 201, 3082, ЛІМАССОЛ*** ***СЕРРАДІЛЛАС ХОЛДІНГ ЛТД, Країна резиденства: Кіпр, Місцезнаходження: Кіпр, АЛКЕЮ, 11, 3090, ЛІМАССОЛ***
Кінцевий бенефіціарний власник (контролер)*	***Відсутній***
Реєстраційний номер:	від ***16.06.2021 № 344443822***

*за даними Єдиного державного реєстру юридичних осіб, фізичних осіб-підприємців та громадських формувань

2. Відомості про земельну ділянку (кадастровий № 8000000000:85:132:0072).

Місце розташування:	***м. Київ, р-н Подільський, вул. Олени Теліги, 61А***
Площа:	***0,1393 га***
Вид та термін користування:	***Право в процесі оформлення (оренда на 10 років)***
Вид використання:	***для експлуатації та обслуговування АЗС***
Цільове призначення:	***Роздрібної торгівлі та комерційних послуг***

Нормативно грошова	***8 076 704 грн 51 коп.***
**Наведені розрахунки нормативної грошової оцінки не є остаточними і будуть уточнені відповідно до вимог чинного законодавства при оформленні права на земельну ділянку.*	

3. Обґрунтування прийняття рішення.

Відповідно до статей 9, 123 Земельного кодексу України, враховуючи, що земельна ділянка зареєстрована в Державному земельному кадастрі (витяг з Державного земельного кадастру про земельну ділянку від 23.06.2021 № НВ-0007050662021), право комунальної власності територіальної громади міста Києва на яку зареєстровано в установленому порядку (інформаційна довідка з Державного реєстру речових прав на нерухоме майно від 23.06.2021 № 262801349), Департаментом земельних ресурсів виконавчого органу Київської міської ради (Київської міської державної адміністрації) розроблено проєкт рішення Київської міської ради щодо передачі земельної ділянки без зміни її меж та цільового призначення без складання документації із землеустрою.

4. Мета прийняття рішення.

Метою прийняття рішення є забезпечення реалізації встановленого Земельним кодексом України права особи на оформлення права користування на землю.

5. Особливі характеристики ділянки.

Наявність будівель і споруд на ділянці:	*Земельна ділянка забудована. Відповідно до договору купівлі-продажу комплексу будівель від 29.12.2009 № 4491 ТОВ «ПРОФІТБУДІНВЕСТ» продало ТОВ «АНТЕЛ-СТАНДАРТ» комплекс будівель (літ. А, Б) загальною площею 48,2 кв.м, а саме будівлею АЗС № 9 (літ. А) загальною площею 45,1 кв.м, вбиральнею (літ. Б) загальною площею 3,1 кв.м, яка належала продавцю на праві власності на підставі свідоцтва про право власності Серія САВ № 553650, виданого Головним управлінням комунальної власності м. Києва відповідно до наказу від 17.12.2007 № 1627-В.* *Після чого, відповідно до акту приймання-передачі від 27.03.2017 ТОВ «АНТЕЛ-СТАНДАРТ» передало ТОВ «НЬЮПОРТ ХОЛДІНГ» комплекс будівель (літ. А, Б).* *Комплекс будівель (літ. А, Б) загальною площею 48,2 кв.м на праві приватної власності належать ТОВАРИСТВУ З ОБМЕЖЕНОЮ ВІДПОВІДАЛЬНІСТЮ «НЬЮПОРТ ХОЛДІНГ» (право власності зареєстровано в Державному реєстрі речових прав на нерухоме майно 27.03.2017, номер запису про право власності 19693633, інформаційна довідка з Державного реєстру речових прав на нерухоме майно від 23.06.2021 № 262801349).*
Наявність ДПТ:	*Детальний план території відсутній.*

Функціональне призначення згідно з Генпланом:	*Відповідно до Генерального плану міста, затвердженого рішенням Київської міської ради від 28.03.2002 № 370/1804, земельна ділянка за функціональним призначенням належить до території вулиць та доріг (лист Департаменту містобудування та архітектури виконавчого органу Київської міської ради (Київської міської державної адміністрації) від 18.06.2021 № 055-14531).*
Правовий режим:	*Земельна ділянка належить до земель комунальної власності територіальної громади міста Києва.*
Розташування в зеленій зоні:	*Земельна ділянка не входить до зеленої зони.*
Інші особливості:	*Рішенням Київської міської ради від 01.12.2011 № 794/7030 земельні ділянки на вул. Олени Теліги, 61-а у Подільському районі м. Києва передані ТОВ «АНТЕЛ-СТАНДАРТ», а саме:* *площею 0,1798 га (кадастровий номер 8000000000:85:132:0002) для реконструкції АЗС, будівництва кафе-магазину та автомийки в оренду на 1 рік (договір оренди земельної ділянки від 01.10.2012 № 85-6-00525);* *площею 0,1393 га (кадастровий номер 8000000000:85:132:0072) для експлуатації та обслуговування АЗС в оренду на 5 років (договір оренди земельної ділянки від 01.10.2012 № 85-6-00526).* *ТОВ «АНТЕЛ-СТАНДАРТ» надано нотаріально посвідчену заяву про згоду на припинення користування земельною ділянкою (кадастровий номер 8000000000:85:132:0072) від 12.09.2017 № 1805.* *Пунктом 2.9 проєкту рішення запропоновано з урахуванням існуючої судової практики (постанови Верховного Суду від 18.06.2020 у справі № 925/449/19, від 27.01.2021 у справі № 630/269/16, від 10.02.2021 у справі № 200/8930/18) стягнути кошти за користування земельною ділянкою без правоустановлюючих документів на підставі статті 1212 Цивільного кодексу України.* *Зважаючи на положення статті 9 Земельного кодексу України та пункту 34 частини першої статті 26 Закону України «Про місцеве самоврядування в Україні» (щодо обов'язковості розгляду питань землекористування на пленарних засіданнях) вказаний проєкт рішення направляється для подальшого розгляду Київською міською радою.*

6. Стан нормативно-правової бази у даній сфері правового регулювання.

Загальні засади та порядок передачі земельних ділянок у власність чи користування зацікавленим особам визначено Земельним кодексом України та Порядком набуття прав на землю із земель комунальної власності у місті Києві, затвердженим рішенням Київської міської ради від 20.04.2017 № 241/2463.

7. Фінансово-економічне обґрунтування.

Реалізація рішення не потребує додаткових витрат міського бюджету.

Відповідно до Податкового кодексу України, Закону України «Про оренду землі» та рішення Київради від 24.12.2020 № 24/24 «Про бюджет міста Києва на 2021 рік» орієнтовний розмір річної орендної плати складатиме: **969 204 грн 54 коп. (12 %).**

8. Прогноз соціально-економічних та інших наслідків прийняття рішення.

Наслідками прийняття розробленого проєкту рішення стане:

- реалізація зацікавленою особою своїх прав щодо використання земельної ділянки.

Доповідач: в.о. директора Департаменту земельних ресурсів **Валентина ПЕЛИХ**

В.о. директора
Департаменту земельних ресурсів Валентина ПЕЛИХ

Справа 344443822

Код земельної ділянки:	85:132:0072
Площа:	0.1393 га
Адрес земельноїділянки:	вул. Олени Теліги, 61-а
Заявник:	ТОВАРИСТВО З ОБМЕЖЕНОЮ ВІДПОВІДАЛЬНІСТЮ «НЬЮПОРТ ХОЛДІНГ»
Вид та термін користування:	оренда
Цільове призначення:	для експлуатації та обслуговування АЗС

Матеріали аерофотозйомки 2019 р.
виготовлено за даними ПК "Кадастр"

РОБОЧІ МАТЕРІАЛИ

дані міського земельного кадастру від 23.06.2021

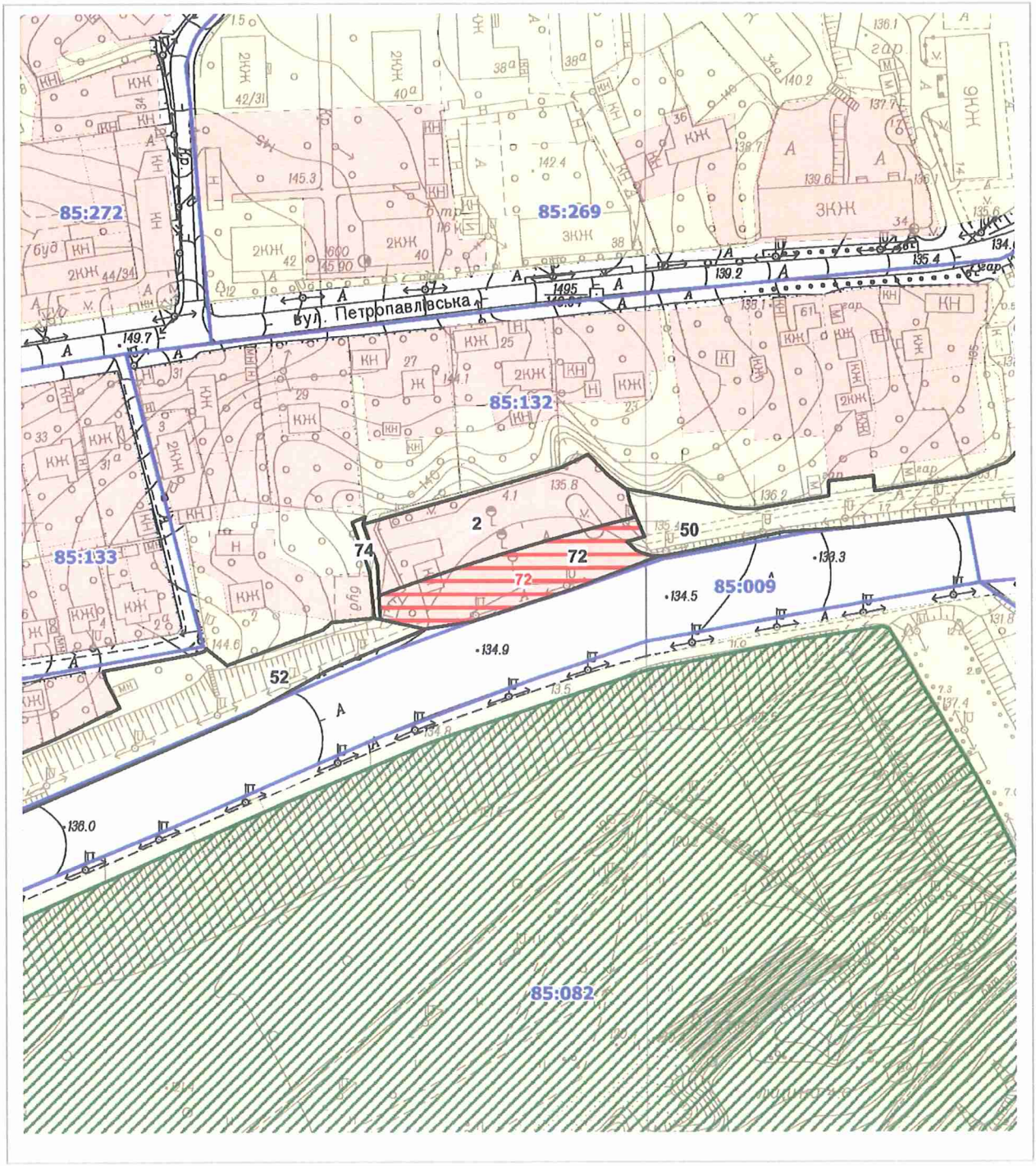

Масштаб 1:2000

РЕЄСТР ЗЕМЕЛЬНИХ ДІЛЯНОК

Код зем. ділянки	Користувач	Адреса зем. ділянки	Площа, кв. м.	Вид права	Дата закінч. права
85:132:0002	ТОВАРИСТВО З ОБМЕЖЕНОЮ ВІДПОВІДАЛЬНІСТЮ "АНТЕЛ-СТАНДАРТ"	вул. Олени Теліги, 61а	1798,14	Оренда до 21.10.2020 (термін дії скінчився)	21.10.2020
85:132:0050	Землі не надані у власність чи користування		14473,18		
85:132:0052	Землі не надані у власність чи користування		10213,72		
85:132:0072	ТОВАРИСТВО З ОБМЕЖЕНОЮ ВІДПОВІДАЛЬНІСТЮ "АНТЕЛ-СТАНДАРТ"	вул. Олени Теліги, 61а	1392,99	Оренда на 5 років (термін дії скінчився)	01.10.2017
85:132:0072	ТОВАРИСТВО З ОБМЕЖЕНОЮ ВІДПОВІДАЛЬНІСТЮ «НЬЮПОРТ ХОЛДІНГ»	вул. Олени Теліги, 61-а	1393,00	оренда	
85:132:0074	Землі не надані у власність чи користування		88,98		

Заступник міського голови –
секретар Київської міської ради

Терентьєву М.О. Бродському О.Я.
Положишник В.О. Окопному О.Ю.

Прошу розглянути проект рішення від 30.06.2021 № 08/231-2273/ПР в установленому порядку.

Голдинській О.С.

Для контролю за проходженням та тиражування.

Пантелєєву Н.О. - до відома
Гуцульову С.О. - до відома

Володимир БОНДАРЕНКО

"30" червня 2021 року
№ 08/231-2273/ПР

08/231-2273/ПР
30.06.2021

УКРАЇНА

ВИКОНАВЧИЙ ОРГАН КИЇВСЬКОЇ МІСЬКОЇ РАДИ
(КИЇВСЬКА МІСЬКА ДЕРЖАВНА АДМІНІСТРАЦІЯ)

ДЕПАРТАМЕНТ ЗЕМЕЛЬНИХ РЕСУРСІВ

вул. Хрещатик, 32-а, м. Київ, 01601 тел. (044) 279 58 72
Контактний центр міста Києва (044) 15 51 E-mail: doc@kyivland.gov.ua Код ЄДРПОУ 26199097

30.06.2021 № 05715-СЛ-24238

Заступнику міського голови-
секретарю Київської міської ради
Володимиру БОНДАРЕНКУ

Шановний Володимире Володимировичу!

Департамент земельних ресурсів виконавчого органу Київської міської ради (Київської міської державної адміністрації) відповідно до пункту 3 статті 26 Регламенту Київської міської ради, затвердженого рішенням Київської міської ради від 07.07.2016 № 579/579, направляє проєкт рішення Київської міської ради «Про передачу ТОВАРИСТВУ З ОБМЕЖЕНОЮ ВІДПОВІДАЛЬНІСТЮ «НЬЮПОРТ ХОЛДІНГ» земельної ділянки в оренду для експлуатації та обслуговування АЗС на вул. Олени Теліги, 61А у Подільському районі міста Києва» (344443822) для подальшого опрацювання.

Додатки:
- проєкт рішення 344443822 на 3 арк. в 1 примірнику;
- пояснювальна записка 344443822 на 4 арк. в 1 примірнику;
- витяг з бази даних міського земельного кадастру на 1 арк. в 1 примірнику;
- матеріали супутникової фотозйомки на 1 арк. в 1 примірнику;
- витяг з Державного земельного кадастру від 23.06.2021 № НВ-0007050662021 на 3 арк. в 1 примірнику;
- інформаційна довідка з Державного реєстру речових прав на нерухоме майно від 23.06.2021 № 262801349 на 4 арк. в 1 примірнику;
- заява від 14.06.2021 № 50371-5872914-031-03 на 1 арк. в 1 примірнику;
- копія листа Департаменту земельних ресурсів від 22.06.2021 № 05716-15216 на 2 арк. в 1 примірнику.

З повагою
Директор Валентина ПЕЛИХ

№6

08/231-2288/ПР
01.07.2021

КИЇВСЬКА МІСЬКА РАДА

II СЕСІЯ IX СКЛИКАННЯ

РІШЕННЯ

_____№_____

662174408

Про передачу ТОВАРИСТВУ З ОБМЕЖЕНОЮ ВІДПОВІДАЛЬНІСТЮ «ЕЛМА» земельної ділянки в оренду для будівництва, експлуатації та обслуговування станції технічного обслуговування та універсального магазину на перетині Кільцевої дороги та вул. Перемоги у Святошинському районі міста Києва

Відповідно до статей 9, 83, 93, 116, 122, 123, 124 Земельного кодексу України, Закону України «Про оренду землі», пункту 34 частини першої статті 26 Закону України «Про місцеве самоврядування в Україні», враховуючи, що земельна ділянка зареєстрована в Державному земельному кадастрі (витяг з Державного земельного кадастру про земельну ділянку від 29 червня 2021 року № НВ-0007075562021), право комунальної власності територіальної громади міста Києва на яку зареєстровано в установленому порядку (інформаційна довідка з Державного реєстру речових прав на нерухоме майно від 01 липня 2021 року № 263939391) та розглянувши заяви ТОВАРИСТВА З ОБМЕЖЕНОЮ ВІДПОВІДАЛЬНІСТЮ «ЕЛМА» від 29 червня 2021 року, від 10 червня 2021 року № 72046-005862842-031-03, Київська міська рада

ВИРІШИЛА:

1. Передати ТОВАРИСТВУ З ОБМЕЖЕНОЮ ВІДПОВІДАЛЬНІСТЮ «ЕЛМА», за умови виконання пункту 2 цього рішення, в оренду на 5 років земельну ділянку площею 0,1001 га (кадастровий номер 8000000000:75:230:0022, витяг з Державного земельного кадастру про земельну ділянку від 29 червня 2021 року № НВ-0007075562021) для будівництва, експлуатації та обслуговування станції технічного обслуговування та універсального магазину (код КВЦПЗ – 12.11 для розміщення та експлуатації об'єктів дорожнього сервісу) на перетині

Кільцевої дороги та вул. Перемоги у Святошинському районі міста Києва із земель комунальної власності територіальної громади міста Києва у зв'язку з набуттям права власності на нерухоме майно (право власності зареєстровано в Державному реєстрі речових прав на нерухоме майно 31 березня 2020 року, номер запису про право власності 36171847) (категорія земель – землі промисловості, транспорту, зв'язку, енергетики, оборони та іншого призначення), заява ДЦ від 10 червня 2021 року № 72046-005862842-031-03, справа № **662174408**.

2. ТОВАРИСТВУ З ОБМЕЖЕНОЮ ВІДПОВІДАЛЬНІСТЮ «ЕЛМА»:

2.1. Виконувати обов'язки землекористувача відповідно до вимог статті 96 Земельного кодексу України.

2.2. У місячний строк надати до Департаменту земельних ресурсів виконавчого органу Київської міської ради (Київської міської державної адміністрації) документи, визначені законодавством, необхідні для укладання договору оренди земельної ділянки.

2.3. Питання майнових відносин вирішувати в установленому порядку.

2.4. Забезпечити вільний доступ для прокладання нових, ремонту та експлуатації існуючих інженерних мереж і споруд, що знаходяться в межах земельної ділянки.

2.5. Вжити заходів щодо державної реєстрації обмежень у використанні земельної ділянки у порядку, встановленому Законом України «Про Державний земельний кадастр» та дотримуватися зареєстрованих обмежень.

2.6. Питання сплати відновної вартості зелених насаджень або укладання охоронного договору на зелені насадження вирішувати відповідно до рішення Київської міської ради від 27.10.2011 № 384/6600 «Про затвердження Порядку видалення зелених насаджень на території міста Києва» (із змінами і доповненнями).

2.7. У разі необхідності проведення реконструкції чи нового будівництва, питання оформлення дозвільної та проєктно-кошторисної документації вирішувати в порядку, визначеному законодавством України.

3. Попередити землекористувача, що використання земельної ділянки не за цільовим призначенням тягне за собою припинення права користування нею відповідно до вимог статей 141, 143 Земельного кодексу України.

4. Дане рішення втрачає чинність через дванадцять місяців з моменту його оприлюднення, у разі якщо протягом цього строку не укладений відповідний договір оренди земельної ділянки.

5. Контроль за виконанням цього рішення покласти на постійну комісію Київської міської ради з питань архітектури, містобудування та земельних відносин.

Київський міський голова Віталій КЛИЧКО

ПОДАННЯ:

Заступник голови
Київської міської державної адміністрації
з питань здійснення самоврядних повноважень — Петро ОЛЕНИЧ

Директор Департаменту земельних ресурсів
виконавчого органу Київської міської ради
(Київської міської державної адміністрації) — Валентина ПЕЛИХ

Заступник директора Департаменту –
начальник юридичного управління
Департаменту земельних ресурсів
виконавчого органу Київської міської ради
(Київської міської державної адміністрації) — Алла ВАСИЛЕНКО

ПОГОДЖЕНО:

Постійна комісія Київської міської ради
з питань архітектури, містобудування
та земельних відносин

Голова — Михайло ТЕРЕНТЬЄВ

Секретар — Юрій ФЕДОРЕНКО

В.о. начальника управління правового
забезпечення діяльності
Київської міської ради — Валентина ПОЛОЖИШНИК

До кадастрової справи
№ 662174408

ПОЯСНЮВАЛЬНА ЗАПИСКА

№ ПЗН-24343 від 01.07.2021

до проєкту рішення Київської міської ради:

Про передачу ТОВАРИСТВУ З ОБМЕЖЕНОЮ ВІДПОВІДАЛЬНІСТЮ «ЕЛМА» в оренду земельної ділянки для будівництва, експлуатації та обслуговування станції технічного обслуговування та універсального магазину

на перетині Кільцевої дороги та вул. Перемоги у Святошинському районі міста Києва

1. Юридична особа:

Назва	***ТОВАРИСТВО З ОБМЕЖЕНОЮ ВІДПОВІДАЛЬНІСТЮ «ЕЛМА»***
Перелік засновників (учасників)*	*ЕК МУСТАФА, Країна громадянства: Туреччина, Місцезнаходження: Україна, 08130, Київська обл., Києво-Святошинський р-н, село Петропавлівська Борщагівка, ВУЛИЦЯ МИРУ, будинок 11-А, квартира 97*
Кінцевий бенефіціарний власник (контролер)*	***Інформація відсутня***
Реєстраційний номер:	від ***14.06.2021 № 662174408***

*за даними Єдиного державного реєстру юридичних осіб, фізичних осіб-підприємців та громадських формувань

2. Відомості про земельну ділянку (кадастровий № 8000000000:75:230:0022).

Місце розташування:	***м. Київ, р-н Святошинський, перетин Кільцевої дороги та вул. Перемоги***
Площа:	***0,1001 га***
Вид та термін користування:	***Право в процесі оформлення (оренда на 5 років)***
Вид використання:	***для будівництва, експлуатації та обслуговування станції технічного обслуговування та універсального магазину***
Цільове призначення:	***12.11 для розміщення та експлуатації об'єктів дорожнього сервісу***
Нормативно грошова	***2 548 639 грн 26 коп.***
**Наведені розрахунки нормативної грошової оцінки не є остаточними і будуть уточнені відповідно до вимог чинного законодавства при оформленні права на земельну ділянку.*	

3. Обґрунтування прийняття рішення.

Відповідно до статтей 9, 123 Земельного кодексу України, враховуючи, що земельна ділянка зареєстрована в Державному земельному кадастрі (витяг з Державного земельного кадастру про земельну ділянку від 26.06.2021 № НВ-0007075562021), право комунальної власності територіальної громади міста Києва на яку зареєстровано в установленому порядку

(інформаційна довідка з Державного реєстру речових прав на нерухоме майно 01.07.2021 № 263939391), Департаментом земельних ресурсів виконавчого органу Київської міської ради (Київської міської державної адміністрації) розроблено проєкт рішення Київської міської ради щодо передачі земельної ділянки без зміни її меж та цільового призначення без складання документації із землеустрою.

4. Мета прийняття рішення.

Метою прийняття рішення є забезпечення реалізації встановленого Земельним кодексом України права особи на оформлення права користування на землю.

5. Особливі характеристики ділянки.

Наявність будівель і споруд на ділянці:	*Земельна ділянка забудована універсальним магазином з адміністративно-господарськими приміщеннями та приміщеннями автотехобслуговування загальною площею 2927,6 кв.м (реєстраційний номер об'єкта нерухомого майна 2065706280000), який належить ТОВ «ЕЛМА» на праві приватної власності (право власності зареєстровано в Державному реєстрі речових прав на нерухоме майно 31 березня 2020 року, номер запису про право власності 36171847). Декларація про готовність об'єкта до експлуатації, серія та номер: КВ 141200730688, видана 13 березня 2020 року.*
Наявність ДПТ:	*Детальний план території відсутній.*
Функціональне призначення згідно з Генпланом:	*Відповідно до Генерального плану міста, затвердженого рішенням Київської міської ради від 28.03.2002 № 370/1804, земельна ділянка за функціональним призначенням належить до території житлової середньо- та малоповерхової забудови (існуючі).*
Правовий режим:	*Земельна ділянка належить до земель комунальної власності територіальної громади міста Києва.*
Розташування в зеленій зоні:	*Земельна ділянка не входить до зеленої зони.*
Інші особливості:	*Рішенням Київської міської ради від 19.07.2005 № 834/3409 ТОВ «ЕЛМА» передана в оренду на 15 років земельна ділянка для будівництва, експлуатації та обслуговування станції технічного обслуговування на 8 постів на перетин Кільцевої дороги та вул. Перемоги (договір оренди земельної ділянки від 13.04.2006 № 75-6-00295) термін дії закінчився 13.04.2021). ТОВ «ЕЛМА» листом від 29.06.2021 звернулася до Київської міської ради з листом про уточнення виду використання земельної ділянки: «для будівництва, експлуатації та обслуговування станції технічного обслуговування та універсального магазину».*

6. Стан нормативно-правової бази у даній сфері правового регулювання.

Загальні засади та порядок передачі земельних ділянок у власність чи користування зацікавленим особам визначено Земельним кодексом України та Порядком набуття прав на землю із земель комунальної власності у місті Києві, затвердженим рішенням Київради від 20.04.2017 № 241/2463.

7. Фінансово-економічне обґрунтування.

Реалізація рішення не потребує додаткових витрат міського бюджету.

Відповідно до Податкового кодексу України, Закону України «Про оренду землі» та рішення Київради від 24.12.2020 № 24/24 «Про бюджет міста Києва на 2021 рік» орієнтовний розмір річної орендної плати складатиме: **101 945 грн 57 коп. (4 %).**

8. Прогноз соціально-економічних та інших наслідків прийняття рішення.

Наслідками прийняття розробленого проєкту рішення стане:

- реалізація зацікавленою особою своїх прав щодо використання земельної ділянки.

Доповідач: директор Департаменту земельних ресурсів **Валентина ПЕЛИХ**

Директор Департаменту земельних ресурсів Валентина ПЕЛИХ

Справа 662174408

Код земельної ділянки:	75:230:0022
Площа:	0.1001 га
Адрес земельноїділянки:	перетин Кільцевої дороги та вул. Перемоги
Заявник:	ТОВАРИСТВО З ОБМЕЖЕНОЮ ВІДПОВІДАЛЬНІСТЮ «ЕЛМА»
Вид та термін користування:	оренда
Цільове призначення:	для будівництва, експлуатації та обслуговування станції технічного обслуговування на 8 постів

Матеріали аерофотозйомки 2019 р.
виготовлено за даними ПК "Кадастр"

РОБОЧІ МАТЕРІАЛИ

дані міського земельного кадастру від 29.06.2021

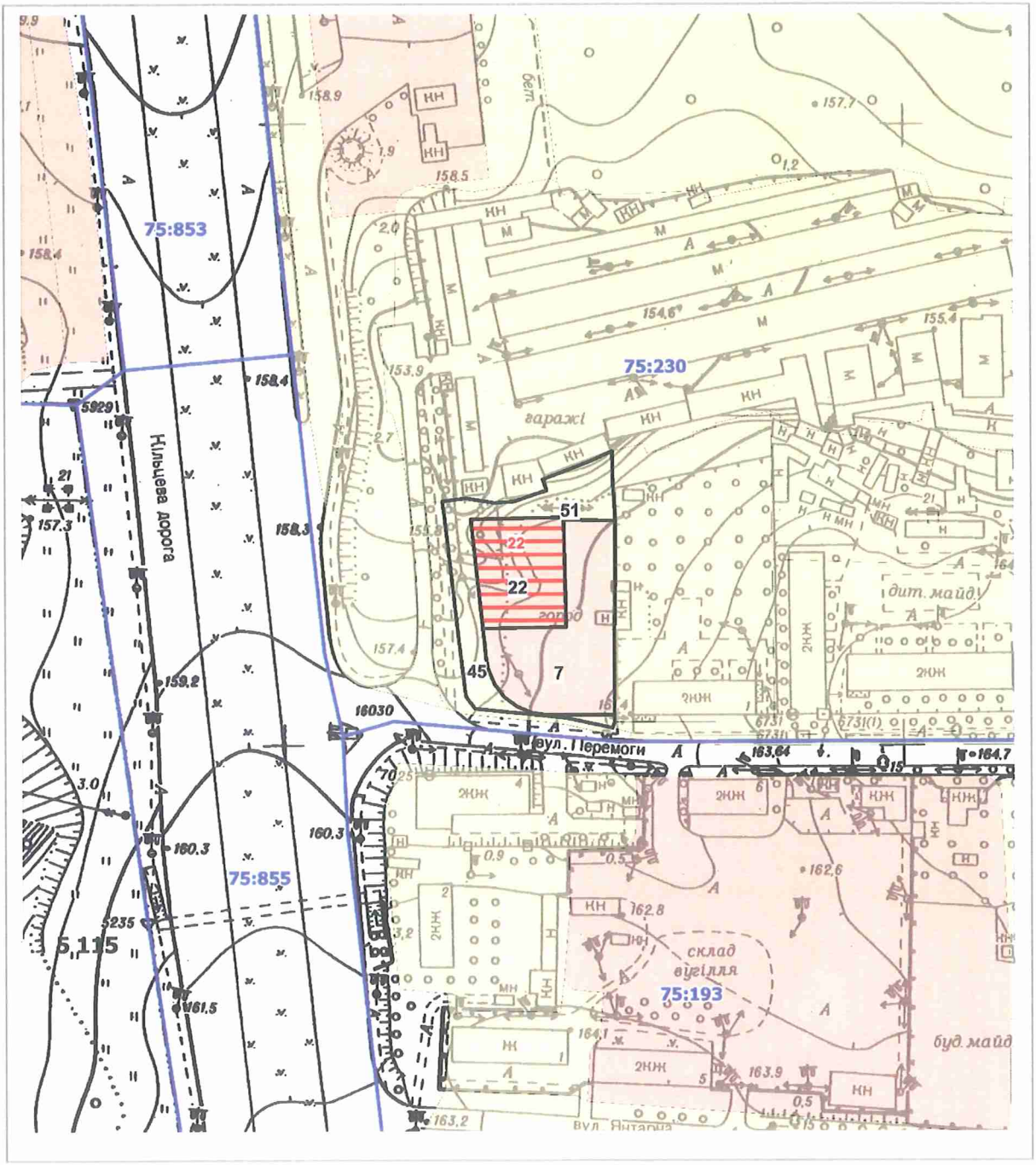

Масштаб 1:2000

РЕЄСТР ЗЕМЕЛЬНИХ ДІЛЯНОК

Код зем. ділянки	Користувач	Адреса зем. ділянки	Площа, кв. м.	Вид права	Дата закінч. права
75:230:0007	Фізична особа	вул. Перемоги, 1а	1629,00	Оренда до 18.09.2025	18.09.2025
75:230:0022	Товариство з обмеженою відповідальністю "ЕЛМА"	перетин Кільцевої дороги та вул.Перемоги	1001,25	Оренда на 15 років	13.04.2021
75:230:0022	ТОВАРИСТВО З ОБМЕЖЕНОЮ ВІДПОВІДАЛЬНІСТЮ «ЕЛМА»	перетин Кільцевої дороги та вул. Перемоги	1001,00	оренда	
75:230:0045	Землі не надані у власність чи користування		1163,99		
75:230:0051	Приватне акціонерне товариство "ДТЕК Київські електромережі"	вул. Перемоги, 1	17,46		

Заступник міського голови –
секретар Київської міської ради

Терентьєву М.О.
Положишник В.О. Окопному О.Ю.

Прошу розглянути проект рішення від 01.07.2021 №08/231- 2288/ПР в установленому порядку.

Голдинській О.С.

Для контролю за проходженням та тиражування.

Гуцкальову О.О.

Володимир БОНДАРЕНКО

"01" липня 2021 року
№ 08/231 – 2288/ПР

08/231-2288/ПР
01.07.2021

УКРАЇНА

ВИКОНАВЧИЙ ОРГАН КИЇВСЬКОЇ МІСЬКОЇ РАДИ
(КИЇВСЬКА МІСЬКА ДЕРЖАВНА АДМІНІСТРАЦІЯ)

ДЕПАРТАМЕНТ ЗЕМЕЛЬНИХ РЕСУРСІВ

вул. Хрещатик, 32-а, м. Київ, 01601 тел. (044) 279 58 72
Контактний центр міста Києва (044) 15 51 E-mail: doc@kyivland.gov.ua Код ЄДРПОУ 26199097

01.07.21 № 05715-СЛ-24343

Заступнику міського голови-
секретарю Київської міської ради
Володимиру БОНДАРЕНКУ

Шановний Володимире Володимировичу!

Департамент земельних ресурсів виконавчого органу Київської міської ради (Київської міської державної адміністрації) відповідно до пункту 3 статті 26 Регламенту Київської міської ради, затвердженого рішенням Київської міської ради від 07.07.2016 № 579/579, направляє проєкт рішення Київської міської ради «Про передачу ТОВАРИСТВУ З ОБМЕЖЕНОЮ ВІДПОВІДАЛЬНІСТЮ «ЕЛМА» в оренду земельної ділянки для будівництва, експлуатації та обслуговування станції технічного обслуговування та універсального магазину на перетин Кільцевої дороги та вул. Перемоги у Святошинському районі міста Києв» (662174408) для подальшого опрацювання.

Додатки:
- проєкт рішення 662174408 на 2 арк. в 1 примірнику;
- пояснювальна записка 662174408 на 3 арк. в 1 примірнику;
- витяг з бази даних міського земельного кадастру на 1 арк. в 1 примірнику;
- матеріали супутникової фотозйомки на 1 арк. в 1 примірнику;
- витяг з Державного земельного кадастру від 29.06.2021 № НВ-0007075562021 на 3 арк. в 1 примірнику;
- інформаційні довідки з Державного реєстру речових прав на нерухоме майно від 01.07.2021 № 263894788, № 263939391 на 4 арк. в 1 примірнику;
- заяви від 29.06.2021, від 10.06 2021 № 72046-005862842-031-03 на 2 арк. в 1 примірнику;

З повагою
Директор Валентина ПЕЛИХ

№ 7

08/231-2276/ПР
01.07.2021

КИЇВСЬКА МІСЬКА РАДА

II СЕСІЯ IX СКЛИКАННЯ

РІШЕННЯ

_____№_____

343920402

Про надання Національному агентству з питань запобігання корупції у постійне користування земельних ділянок для влаштування та обслуговування об'єктів інженерної, транспортної інфраструктури (крім об'єктів дорожнього сервісу) з благоустроєм прилеглої території на бульв. Дружби Народів, 28 у Печерському районі міста Києва

Відповідно до статей 9, 83, 92, 116, 117, 122, 123, 186 Земельного кодексу України, Закону України «Про внесення змін до деяких законодавчих актів України щодо розмежування земель державної та комунальної власності», пункту 34 частини першої статті 26 Закону України «Про місцеве самоврядування в Україні» та розглянувши проєкт землеустрою щодо відведення земельної ділянки та заяву Національного агентства з питань запобігання корупції від 30 червня 2021 року № 68088-005925098-031-03, Київська міська рада

ВИРІШИЛА:

1. Затвердити проект землеустрою щодо відведення земельних ділянок Національному агентству з питань запобігання корупції для влаштування та обслуговування об'єктів інженерної, транспортної інфраструктури (крім об'єктів дорожнього сервісу) з благоустроєм прилеглої території на бульв. Дружби Народів, 28 у Печерському районі м. Києва (категорія земель – землі промисловості, транспорту, зв'язку, енергетики, оборони та іншого

призначення, коди КВЦПЗ – 12.04, 18.00, заява ДЦ від 30 червня 2021 року № 68088-005925098-031-03, справа **343920402**).

2. Надати Національному агентству з питань запобігання корупції, за умови виконання пункту 3 цього рішення, у постійне користування земельні ділянки для влаштування та обслуговування об'єктів інженерної, транспортної інфраструктури (крім об'єктів дорожнього сервісу) з благоустроєм прилеглої території, площею 0,2305 га (кадастровий номер 8000000000:82:238:0001, витяг з Державного земельного кадастру про земельну ділянку від 30 червня 2021 року № НВ-0007081732021) (код КВЦПЗ – 18.00 землі загального користування (землі будь-якої категорії, які використовуються як майдани, вулиці, проїзди, шляхи, громадські пасовища, сіножаті, набережні, пляжі, парки, зелені зони, сквери, бульвари, водні об'єкти загального користування, а також інші землі, якщо рішенням відповідного органу державної влади чи місцевого самоврядування їх віднесено до земель загального користування), площею 0,1286 га (кадастровий номер 8000000000:82:238:0002, витяг з Державного земельного кадастру про земельну ділянку від 30 червня 2021 року № НВ-0007081742021) (код КВЦПЗ – 12.04 для розміщення та експлуатації будівель і споруд автомобільного транспорту та дорожнього господарства) на бульв. Дружби Народів, 28 у Печерському районі міста Києва із земель комунальної власності територіальної громади міста Києва.

3. Національному агентству з питань запобігання корупції:

3.1. Виконувати обов'язки землекористувача відповідно до вимог статті 96 Земельного кодексу України.

3.2. Виконати вимоги, викладені в листах Департаменту містобудування та архітектури виконавчого органу Київської міської ради (Київської міської державної адміністрації) від 01 квітня 2021 року № 3521/0/09/19-21, Департаменту охорони культурної спадщини виконавчого органу Київської міської ради (Київської міської державної адміністрації) від 19 травня 2021 року № 066-1466, комунального підприємства виконавчого органу Київради (Київської міської державної адміністрації) «Київтеплоенерго» від 15 квітня 2021 року № 28АУ/4/01/8/1/1627, Міністерства культури та інформаційної політики України від 25 червня 2021 року № 7337/6.11.1.

3.3. Забезпечити вільний доступ для прокладання нових, ремонту та експлуатації існуючих інженерних мереж і споруд, що знаходяться в межах земельних ділянок.

3.4. Питання майнових відносин вирішувати в установленому порядку.

3.5. Вжити заходів щодо державної реєстрації права постійного користування земельними ділянками у порядку, встановленому Законом України «Про державну реєстрацію речових прав на нерухоме майно та їх обтяжень».

3.6. Питання сплати відновної вартості зелених насаджень або укладання охоронного договору на зелені насадження вирішувати відповідно до рішення

Київської міської ради від 27 жовтня 2011 року № 384/6600 «Про затвердження Порядку видалення зелених насаджень на території міста Києва» (із змінами і доповненнями).

3.7. Земельні ділянки в межах червоних ліній використовувати з обмеженням відповідно до вимог містобудівного законодавства.

4. Земельні ділянки комунальної власності територіальної громади міста Києва, зазначені у пункті 2 цього рішення, за актом приймання-передачі передати до земель державної власності.

5. Попередити землекористувача, що право користування земельними ділянками може бути припинено відповідно до статей 141, 143 Земельного кодексу України.

6. Контроль за виконанням цього рішення покласти на постійну комісію Київської міської ради з питань архітектури, містобудування та земельних відносин.

Київський міський голова Віталій КЛИЧКО

ПОДАННЯ:

Заступник голови
Київської міської державної адміністрації
з питань здійснення самоврядних повноважень — Петро ОЛЕНИЧ

Директор
Департаменту земельних ресурсів
виконавчого органу Київської міської ради
(Київської міської державної адміністрації) — Валентина ПЕЛИХ

Заступник директора Департаменту –
начальник юридичного управління
Департаменту земельних ресурсів
виконавчого органу Київської міської ради
(Київської міської державної адміністрації) — Алла ВАСИЛЕНКО

ПОГОДЖЕНО:

Постійна комісія Київської міської ради
з питань архітектури, містобудування
та земельних відносин

Голова — Михайло ТЕРЕНТЬЄВ

Секретар — Юрій ФЕДОРЕНКО

В.о. начальника управління
правового забезпечення діяльності
Київської міської ради — Валентина ПОЛОЖИШНИК

Постійна комісія Київської міської ради
з питань транспорту, зв'язку та реклами

Голова — Олексій ОКОПНИЙ

Секретар — Олесь МАЛЯРЕВИЧ

ПОЯСНЮВАЛЬНА ЗАПИСКА

До кадастрової справи
№ 343920402

№ ПЗН-24537 від 30.06.2021

до проєкту рішення Київської міської ради:

Про надання Національному агентству з питань запобігання корупції у постійне користування земельних ділянок для влаштування та обслуговування об'єктів інженерної, транспортної інфраструктури (крім об'єктів дорожнього сервісу) з благоустроєм прилеглої території на бульв. Дружби Народів, 28 у Печерському районі міста Києва

1. Юридична особа:

Назва	***Національне агентство з питань запобігання корупції***
Перелік засновників (учасників) юридичної особи*	***Відсутній***
Кінцевий бенефіціарний власник (контролер)*	***Відсутній***
Реєстраційний номер:	***від 30.06.2021 № 343920402***

*за даними Єдиного державного реєстру юридичних осіб, фізичних осіб- підприємців та громадських формувань

2. Відомості про земельну ділянку (кадастровий номер 8000000000:82:238:0001).

Місце розташування (адреса)	***м. Київ, р-н Печерський, бульв. Дружби Народів, 28***
Площа	***0,2305 га***
Вид та термін користування	***Постійне користування***
Вид використання	***для влаштування та обслуговування об'єктів інженерної, транспортної інфраструктури (крім об'єктів дорожнього сервісу) з благоустроєм прилеглої території***
Цільове призначення	***код КВЦПЗ – 18.00 землі загального користування (землі будь-якої категорії, які використовуються як майдани, вулиці, проїзди, шляхи, громадські пасовища, сіножаті, набережні, пляжі, парки, зелені зони, сквери, бульвари, водні об'єкти загального користування, а також інші землі, якщо рішенням відповідного органу державної влади чи місцевого самоврядування їх віднесено до земель загального користування***
Нормативна грошова оцінка (за попереднім розрахунком*)	***4 141 770 грн 93 коп.***
**Наведені розрахунки нормативної грошової оцінки не є остаточними і будуть уточнені відповідно до вимог законодавства при оформленні права на земельну ділянку.*	

Відомості про земельну ділянку (кадастровий номер 8000000000:82:238:0002).

Місце розташування (адреса)	***м. Київ, р-н Печерський, бульв. Дружби Народів, 28***
Площа	***0,1286 га***
Вид та термін користування	***Постійне користування***
Вид використання	***для влаштування та обслуговування об'єктів інженерної, транспортної інфраструктури (крім об'єктів дорожнього сервісу) з благоустроєм прилеглої території***
Цільове призначення	***код КВЦПЗ – 12.04 для розміщення та експлуатації будівель і споруд автомобільного транспорту та дорожнього господарства***
Нормативна грошова оцінка (за попереднім розрахунком*)	***4 474 818 грн 19 коп.***
**Наведені розрахунки нормативної грошової оцінки не є остаточними і будуть уточнені відповідно до вимог законодавства при оформленні права на земельну ділянку.*	

3. Обґрунтування прийняття рішення.

На замовлення зацікавленої особи землевпорядною організацією розроблено проєкт землеустрою щодо відведення земельних ділянок, який згідно із ст. 186[1] Земельного кодексу України (в редакції до 27.05.2021) погоджений з відповідними органами, зокрема:

структурний підрозділ Київської міської державної адміністрації у сфері містобудування та архітектури:	***від 13.05.2021 № 6122/0/09/09-21***
структурний підрозділ Київської міської державної адміністрації у сфері охорони культурної спадщини:	***від 19.05.2021 № 066-1466***
центральний орган виконавчої влади, що реалізує державну політику у сфері охорони культурної спадщини:	***від 25.06.2021 № 7337/6.11.1***
територіальний орган центрального органу виконавчої влади, що реалізує державну політику у сфері земельних відносин (екстериторіальне погодження):	***від 17.05.2021 № 5741/82-21***

Відповідно до Земельного кодексу України та Порядку набуття прав на землю із земель комунальної власності у місті Києві, затвердженого рішенням Київської міської ради від 20.04.2017 № 241/2463, Департаментом земельних ресурсів виконавчого органу Київської міської ради (Київської міської державної адміністрації) розроблено проєкт рішення Київської міської ради.

4. Мета прийняття рішення.

Метою прийняття рішення є забезпечення реалізації встановленого Земельним кодексом України права особи на оформлення права користування на землю.

5. Особливі характеристики ділянок.

Наявність будівель і споруд на ділянках:	*Земельні ділянки вільні від капітальної забудови.*
Наявність ДПТ:	*Детальний план території відсутній.*
Функціональне призначення згідно з Генпланом:	*Відповідно до Генерального плану міста, затвердженого рішенням Київської міської ради від 28.03.2002 № 370/1804, територія в межах якої розташована земельна ділянка площею 0,2305 га (кадастровий номер 8000000000:82:238:0001), за функціональним призначенням належить до території зелених насаджень загального користування.* *Територія, в межах якої розташована земельна ділянка площею 0,1286 га (кадастровий номер 8000000000:82:238:0002), за функціональним призначенням належить до території вулиць і доріг.*
Правовий режим:	*Земельні ділянки надаються із земель комунальної власності територіальної громади міста Києва.*
Розташування в зеленій зоні:	*Земельні ділянки входили до Програми розвитку зеленої зони міста Києва до 2010 року та концепції формування зелених насаджень в центральній частині міста (далі – Програма), затвердженої рішенням Київської міської ради від 19 липня 2005 року № 806/3381 (назва зони: «Бульвар Дружби народів»).* *Станом на 01 січня 2021 року термін дії Програми закінчився.*
Інші особливості:	*Земельні ділянки розташовані в межах червоних ліній.* *Земельні ділянки розташовані у Центральному історичному ареалі міста, в зоні регулювання забудови третьої категорії (лист Департаменту охорони культурної спадщини виконавчого органу Київської міської ради (Київської міської державної адміністрації) від 19.05.2021 № 066-1466).* *Земельні ділянки межують із земельною ділянкою площею 0,4307 га (кадастровий номер 8000000000:82:238:0014) на бульв. Дружби Народів, 28 у Печерському районі м. Києва, яка на підставі розпорядження виконавчого органу Київської міської ради (Київської міської державної адміністрації) від 23.09.2020 № 1485 надана у постійне користування Національному агентству з питань запобігання корупції для експлуатації та обслуговування будівель.* *Зважаючи на положення статті 9 Земельного кодексу України та пункту 34 частини першої статті 26 Закону України «Про місцеве самоврядування в Україні» (щодо обов'язковості розгляду питань землекористування на пленарних засіданнях), вказаний проєкт рішення направляється для подальшого розгляду Київською міською радою.*

6. Стан нормативно-правової бази у даній сфері правового регулювання.

Загальні засади та порядок передачі земельних ділянок у власність чи користування зацікавленим особам визначено Земельним кодексом України та Порядком набуття прав на землю із земель комунальної власності у місті Києві, затвердженим рішенням Київради від 20.04.2017 № 241/2463.

7. Фінансово-економічне обґрунтування.

Реалізація рішення не потребує додаткових витрат міського бюджету.

Відповідно до Податкового кодексу України та Положення про плату за землю в місті Києві, затвердженого рішенням Київської міської ради від 23.06.2011 № 242/5629 «Про встановлення місцевих податків і зборів» (зі змінами та доповненнями) розмір земельного податку складатиме:

- за земельну ділянку площею 0,2305 га (кадастровий номер 8000000000:82:238:0001) ***- 41 417 грн 71 коп. (1 %);***
- за земельну ділянку площею 0,1286 га (кадастровий номер 8000000000:82:238:0002) ***- 44 748 грн 18 коп. (1 %).***

8. Прогноз соціально-економічних та інших наслідків прийняття рішення.

Наслідками прийняття розробленого проєкту рішення стане:

- реалізація зацікавленою особою своїх прав щодо використання земельної ділянки.

Доповідач: директор Департаменту земельних ресурсів **Валентина ПЕЛИХ.**

Директор Департаменту земельних ресурсів Валентина ПЕЛИХ

Справа 343920402

Код земельної ділянки:	82:238:0001
Площа:	0.2305 га
Адрес земельноїділянки:	бульвар Дружби Народів, 28
Заявник:	НАЦІОНАЛЬНЕ АГЕНСТВО З ПИТАНЬ ЗАПОБІГАННЯ КОРУПЦІЇ
Вид та термін користування:	постійне користування
Цільове призначення:	для влаштування та обслуговування об'єктів інженерної, транспортної інфраструктури (крім об'єктів дорожнього сервісу) з благоустроєм прилеглої території

Матеріали аерофотозйомки 2019 р.
виготовлено за даними ПК "Кадастр"

Справа 343920402

Код земельної ділянки:	82:238:0002
Площа:	0.1286 га
Адрес земельноїділянки:	бульвар Дружби Народів, 28
Заявник:	НАЦІОНАЛЬНЕ АГЕНСТВО З ПИТАНЬ ЗАПОБІГАННЯ КОРУПЦІЇ
Вид та термін користування:	постійне користування
Цільове призначення:	для влаштування та обслуговування об'єктів інженерної, транспортної інфраструктури (крім об'єктів дорожнього сервісу) з благоустроєм прилеглої території

Матеріали аерофотозйомки 2019 р.
виготовлено за даними ПК "Кадастр"

РОБОЧІ МАТЕРІАЛИ

дані міського земельного кадастру від 30.06.2021

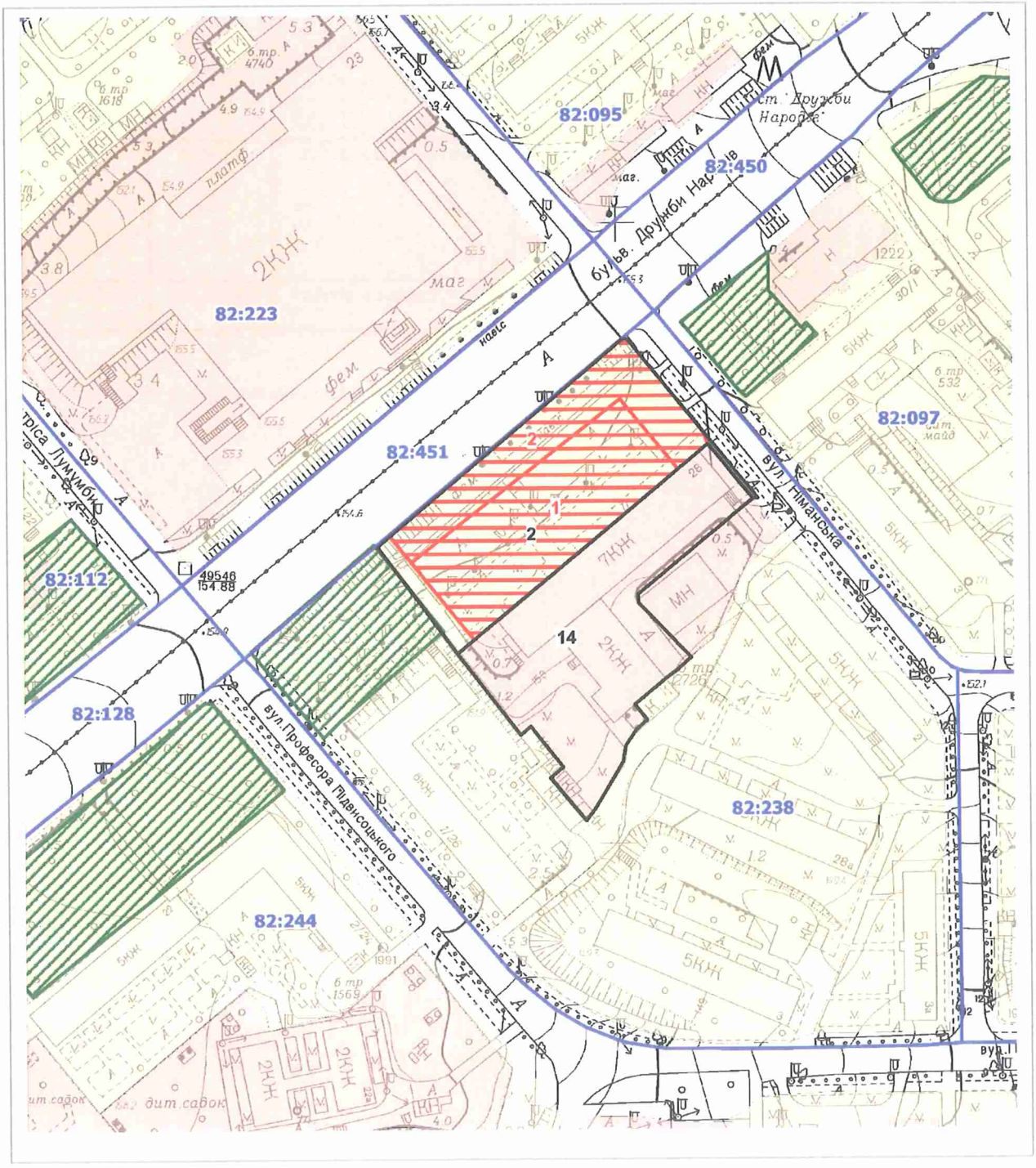

Масштаб 1:2000

РЕЄСТР ЗЕМЕЛЬНИХ ДІЛЯНОК

Код зем. ділянки	*Користувач*	*Адреса зем. ділянки*	*Площа, кв. м.*	*Вид права*	*Дата закінч. права*
82:238:0001	*НАЦІОНАЛЬНЕ АГЕНСТВО З ПИТАНЬ ЗАПОБІГАННЯ КОРУПЦІЇ*	*бульв. Дружби народів, 28*	*2305,00*	*постійне користування*	
82:238:0002	*НАЦІОНАЛЬНЕ АГЕНСТВО З ПИТАНЬ ЗАПОБІГАННЯ КОРУПЦІЇ*	*бульв. Дружби народів, 28*	*1286,00*	*постійне користування*	
82:238:0002	*Державне підприємство науково-дослідний економічний інститут (НДЕІ) Міністерства економіки та з питань європейської інтеграції України*	*бульв. Дружби народів, 28*	*4632,04*		
82:238:0014	*Міністерство економічного розвитку і торгівлі України*	*бульв. Дружби народів, 28*	*4306,74*	*Постійне користування*	

Заступник міського голови –
секретар Київської міської ради

Терентьєву М.О.
Окопному О. Ю.
Положишник В.О.

Прошу розглянути проект рішення від 01.07.2021 №08/231- 2276/ПР в установленому порядку.

Голдинській О.С.

Для контролю за проходженням та тиражування.

Юнаковій С. М.
Густєлєву О. О. – до відома

Володимир БОНДАРЕНКО

"01" липня 2021 року
№ 08/231 – 2276/ПР

08/231-2276/ПР
01.07.2021

УКРАЇНА

ВИКОНАВЧИЙ ОРГАН КИЇВСЬКОЇ МІСЬКОЇ РАДИ
(КИЇВСЬКА МІСЬКА ДЕРЖАВНА АДМІНІСТРАЦІЯ)

ДЕПАРТАМЕНТ ЗЕМЕЛЬНИХ РЕСУРСІВ

вул. Хрещатик, 32-а, м. Київ, 01601 тел. (044) 279 58 72
Контактний центр міста Києва (044) 15 51 E-mail: doc@kyivland.gov.ua Код ЄДРПОУ 26199097

01.07.2021 № 05715-СЛ-24537

Заступнику міського голови-
секретарю Київської міської ради
Володимиру БОНДАРЕНКУ

Шановний Володимире Володимировичу!

Департамент земельних ресурсів виконавчого органу Київської міської ради (Київської міської державної адміністрації) відповідно до пункту 3 статті 26 Регламенту Київської міської ради, затвердженого рішенням Київської міської ради від 07.07.2016 № 579/579, направляє проєкт рішення Київської міської ради «Про надання Національному агентству з питань запобігання корупції у постійне користування земельних ділянок для влаштування та обслуговування об'єктів інженерної, транспортної інфраструктури (крім об'єктів дорожнього сервісу) з благоустроєм прилеглої території на бульв. Дружби Народів, 28 у Печерському районі міста Києва» (343920402) для подальшого опрацювання.

Додатки:
- проєкт рішення 343920402 на 3 арк. в 1 примірнику;
- пояснювальна записка 343920402 на 4 арк. в 1 примірнику;
- витяг з бази даних міського земельного кадастру на 1 арк. в 1 примірнику;
- матеріали супутникової фотозйомки на 1 арк. в 1 примірнику;
- заява від 30.06.2021 № 68088-005925098-031-03 на 1 арк. в 1 примірнику;
- проєкт землеустрою щодо відведення земельної ділянки 1 книга в 1 примірнику.

З повагою

Директор Валентина ПЕЛИХ

N 8

08/231-2289/ПР
01.07.2021

КИЇВСЬКА МІСЬКА РАДА

II СЕСІЯ IX СКЛИКАННЯ

РІШЕННЯ

_____№_____

Про поновлення приватному акціонерному товариству «ТУТКОВСЬКИЙ» договору оренди земельної ділянки від 03 квітня 2000 року № 78-6-00005 (зі змінами)

460059175

Відповідно до статей 9, 83, 93 Земельного кодексу України, абзацу четвертого розділу IX «Перехідні положення» Закону України «Про оренду землі», пункту 34 частини першої статті 26 Закону України «Про місцеве самоврядування в Україні» та враховуючи звернення приватного акціонерного товариства «ТУТКОВСЬКИЙ» від 09 червня 2021 року № 460059175, Київська міська рада

ВИРІШИЛА:

1. Поновити приватному акціонерному товариству «ТУТКОВСЬКИЙ» на 5 років договір оренди земельної ділянки (кадастровий номер 8000000000:78:018:0022; площа 0,6258 га) від 03 квітня 2000 року № 78-6-00005 (з урахуванням договорів про поновлення та внесення змін від 04 жовтня 2005 року № 78-6-00317 та від 30 серпня 2016 року № 870) для обслуговування та експлуатації зони відпочинку та відкритої автостоянки на вул. Дубровицькій, 28 у Оболонському районі (код КВЦПЗ – 11.02, справа № 460059175).

2. Встановити, що розмір річної орендної плати та інші умови договору оренди земельної ділянки від 03 квітня 2000 року № 78-6-00005 (зі змінами) підлягають приведенню у відповідність до законодавства.

3. Приватному акціонерному товариству «ТУТКОВСЬКИЙ» у місячний строк надати до Департаменту земельних ресурсів виконавчого органу Київської міської ради (Київської міської державної адміністрації) документи, визначені законодавством, необхідні для підготовки проєкту договору про укладення на новий строк договору оренди земельної ділянки від 03 квітня 2000 року № 78-6-00005 (зі змінами).

4. Контроль за виконанням цього рішення покласти на постійну комісію Київської міської ради з питань архітектури, містобудування та земельних відносин.

Київський міський голова Віталій КЛИЧКО

ПОДАННЯ:

Заступник голови
Київської міської державної адміністрації
з питань здійснення самоврядних повноважень — Петро ОЛЕНИЧ

Директор Департаменту земельних ресурсів
виконавчого органу Київської міської ради
(Київської міської державної адміністрації) — Валентина ПЕЛИХ

Заступник директора Департаменту –
начальник юридичного управління
Департаменту земельних ресурсів
виконавчого органу Київської міської ради
(Київської міської державної адміністрації) — Алла ВАСИЛЕНКО

ПОГОДЖЕНО:

Постійна комісія Київської міської ради
з питань архітектури, містобудування та
земельних відносин

Голова — Михайло ТЕРЕНТЬЄВ

Секретар — Юрій ФЕДОРЕНКО

В.о.начальника управління
правового забезпечення діяльності
Київської міської ради — Валентина ПОЛОЖИШНИК

До справи
№ 460059175

ПОЯСНЮВАЛЬНА ЗАПИСКА

№ ПЗН-*24531* від *01.07.2021*

до проєкту рішення Київської міської ради:

Про поновлення приватне акціонерне товариство «ТУТКОВСЬКИЙ» договору оренди земельної ділянки 03 квітня 2000 року № 78-6-00005 (зі змінами)

1. Юридична особа:

Назва	***Приватне акціонерне товариство «ТУТКОВСЬКИЙ» (01431334)***
*Перелік засновників (учасників) юридичної особи** *Кінцевий бенефіціарний власник (контролер)**	***ЮРИДИЧНІ ТА ФІЗИЧНІ ОСОБИ ЗГІДНО РЕЄСТРУ АКЦІОНЕРІВ., Розмір внеску до статутного фонду (грн.): 6000000*** ***КІНЦЕВИЙ БЕНЕФІЦІАРНИЙ ВЛАСНИК (КОНТРОЛЕР) ЗАСНОВНИКА-35789792-ЗАГОРОДНЮК ПАВЛО ОЛЕКСІЙОВИЧ, УКРАЇНА , М.КИЇВ ПЕЧЕРСЬКИЙ Р-Н ВУЛИЦЯ ТЕРЕЩЕНКІВСЬКА БУД.13 КВ.105-107., Розмір внеску до статутного фонду (грн.): 0***
Клопотання	***від 09.06.2021 № 460059175***

*за даними Єдиного державного реєстру юридичних осіб, фізичних осіб- підприємців та громадських формувань

2. Відомості про земельну ділянку (кадастровий № 8000000000:78:018:0022).

Місце розташування (адреса)	***м. Київ, р-н Оболонський, вул. Дубровицька, 28***
Площа	***0,6258 га***
Вид та термін	***оренда на років (поновлення)***
Вид використання	***для обслуговування та експлуатації зони відпочинку та відкритої автостоянки***
Нормативна грошова оцінка (за попереднім розрахунком*)	***8 027 600 грн 61 коп.***

* Наведені розрахунки НГО не є остаточними і будуть уточнені відповідно до вимог законодавства при оформленні права на земельну ділянку.

3. Обґрунтування прийняття рішення.

Розглянувши звернення зацікавленої особи, відповідно до Земельного кодексу України, Закону України «Про оренду землі» та Порядку набуття прав на землю із земель комунальної власності у місті Києві, затвердженого рішенням Київської міської ради від 20.04.2017 № 241/2463, Департаментом земельних ресурсів виконавчого органу Київської міської ради (Київської міської державної адміністрації) розроблено цей проєкт рішення.

4. Мета прийняття рішення.

Метою прийняття рішення є забезпечення реалізації встановленого Земельним кодексом України права особи на оформлення права користування на землю.

5. Особливі характеристики ділянки.

Наявність будівель і споруд на ділянці:	***Відповідно до акту обстеження від 01.07.2021 № 21-0492-05 земельна ділянка вільна від капітальної забудови та використовується для експлуатації та обслуговування відкритої автостоянки службових автомобілів працівників приватного акціонерного товариства «ТУТКОВСЬКИЙ» (далі – Товариство.)***
Наявність ДПТ:	***Детальний план території відсутній.***

До справи
№ 460059175

ПОЯСНЮВАЛЬНА ЗАПИСКА

№ ПЗН-*24531* від *01.07.2021*

до проєкту рішення Київської міської ради:

Про поновлення приватне акціонерне товариство «ТУТКОВСЬКИЙ» договору оренди земельної ділянки 03 квітня 2000 року № 78-6-00005 (зі змінами)

1. Юридична особа:

Назва	***Приватне акціонерне товариство «ТУТКОВСЬКИЙ» (01431334)***
*Перелік засновників (учасників) юридичної особи** *Кінцевий бенефіціарний власник (контролер)**	***ЮРИДИЧНІ ТА ФІЗИЧНІ ОСОБИ ЗГІДНО РЕЄСТРУ АКЦІОНЕРІВ., Розмір внеску до статутного фонду (грн.): 6000000*** ***КІНЦЕВИЙ БЕНЕФІЦІАРНИЙ ВЛАСНИК (КОНТРОЛЕР) ЗАСНОВНИКА-35789792-ЗАГОРОДНЮК ПАВЛО ОЛЕКСІЙОВИЧ, УКРАЇНА , М.КИЇВ ПЕЧЕРСЬКИЙ Р-Н ВУЛИЦЯ ТЕРЕЩЕНКІВСЬКА БУД.13 КВ.105-107., Розмір внеску до статутного фонду (грн.): 0***
Клопотання	***від 09.06.2021 № 460059175***

*за даними Єдиного державного реєстру юридичних осіб, фізичних осіб- підприємців та громадських формувань

2. Відомості про земельну ділянку (кадастровий № 8000000000:78:018:0022).

Місце розташування (адреса)	***м. Київ, р-н Оболонський, вул. Дубровицька, 28***
Площа	***0,6258 га***
Вид та термін	***оренда на років (поновлення)***
Вид використання	***для обслуговування та експлуатації зони відпочинку та відкритої автостоянки***
Нормативна грошова оцінка (за попереднім розрахунком*)	***8 027 600 грн 61 коп.***

* Наведені розрахунки НГО не є остаточними і будуть уточнені відповідно до вимог законодавства при оформленні права на земельну ділянку.

3. Обґрунтування прийняття рішення.

Розглянувши звернення зацікавленої особи, відповідно до Земельного кодексу України, Закону України «Про оренду землі» та Порядку набуття прав на землю із земель комунальної власності у місті Києві, затвердженого рішенням Київської міської ради від 20.04.2017 № 241/2463, Департаментом земельних ресурсів виконавчого органу Київської міської ради (Київської міської державної адміністрації) розроблено цей проєкт рішення.

4. Мета прийняття рішення.

Метою прийняття рішення є забезпечення реалізації встановленого Земельним кодексом України права особи на оформлення права користування на землю.

5. Особливі характеристики ділянки.

Наявність будівель і споруд на ділянці:	***Відповідно до акту обстеження від 01.07.2021 № 21-0492-05 земельна ділянка вільна від капітальної забудови та використовується для експлуатації та обслуговування відкритої автостоянки службових автомобілів працівників приватного акціонерного товариства «ТУТКОВСЬКИЙ» (далі – Товариство.)***
Наявність ДПТ:	***Детальний план території відсутній.***

Функціональне призначення згідно з Генпланом:	***Території житлової забудови багатоповерхової.***
Правовий режим:	***За даними Державного реєстру речових прав на нерухоме майно земельна ділянка перебуває у комунальній власності територіальної громади міста Києва (реєстраційний номер 1014296880000, номер та дата запису 16163579 від 31.08.2016).*** ***Згідно з відомостями ДЗК: категорія земель - не визначено, код КВЦПЗ - 11.02.*** ***Відповідно до рішення Київської міської ради від 30.09.1999 № 54/556 земельна ділянка надана на умовах оренди в межах проектних (червоних) лініях.***
Розташування в зеленій зоні:	***Не потрапляє до зеленої зони, визначеної Програмою розвитку зеленої зони м. Києва до 2010 року та концепцією формування зелених насаджень в центральній частині міста, затвердженої рішенням Київради від 19.07.2005 № 806/3381 (зі змінами), термін дії якої – до 31.12.2020.***
Інші особливості	***Земельна ділянка відповідно до рішення Київської міської ради від 30.09.1999 № 54/556 надана в оренду відкритому акціонерному товариству «Київський завод «Геофізприлад» (договір оренди від 03.04.2000 № 78-6-00005).*** ***Рішенням Київської міської ради від 28.12.2004 № 1125/2535 договір поновлено (договір про поновлення від 04.10.2005 № 78-6-00317).*** ***На підставі рішення Київської міської ради від 10.03.2016 № 162/162 у договорі замінено орендаря на приватне акціонерне товариство «ТУТКОВСЬКИЙ» та поновлено на новий строк (договір від 31.08.2016 № 870).*** ***Термін оренди до 31.08.2021 .*** ***Згідно з довідкою ГУ ДПС у м. Києві від 18.06.2021 № 61515/6/26-15-13-01-16 станом на 17.06.2021 за Товариством податковий борг не обліковується.*** ***Згідно з інформацією, розміщеною на офіційному веб-сайті ДПС України, станом на 01.07.2021 Товариство до переліку суб'єктів, які мають податковий борг до місцевого бюджету, не включено.*** ***Зважаючи на положення статті 9 Земельного кодексу України та пункту 34 частини першої статті 26 Закону України «Про місцеве самоврядування в Україні» (щодо обов'язковості розгляду питань землекористування на пленарних засіданнях) вказаний проєкт рішення направляється для подальшого розгляду Київською міською радою.***

6. Стан нормативно-правової бази у даній сфері правового регулювання.

Загальні засади та порядок поновлення договорів оренди земельних ділянок (шляхом укладення договорів на новий строк) визначено абзацами третім та четвертим розділу IX «Перехідні положення» Закону України «Про оренду землі» і Порядком набуття прав на землю із земель комунальної власності у місті Києві, затвердженим рішенням Київської міської ради від 20.04.2017 № 241/2463.

7. Фінансово-економічне обґрунтування.

Реалізація рішення не потребує додаткових витрат міського бюджету.

Відповідно до Податкового кодексу України та рішення Київської міської ради від 24.12.2020 № 24/24 «Про бюджет м. Києва на 2021 рік» орієнтовний розмір річної орендної плати складатиме: ***240 828 грн. 02 коп. (3%)***

8. Прогноз соціально-економічних та інших наслідків прийняття рішення.

Наслідками прийняття розробленого проєкту рішення стане реалізація зацікавленою особою своїх прав щодо оформлення права користування земельною(ими) ділянкою(ами).

Доповідач: директор Департаменту земельних ресурсів Валентина ПЕЛИХ

Директор Департаменту земельних ресурсів Валентина ПЕЛИХ

Справа 460059175

Код земельної ділянки:	78:018:0022
Площа:	0.6258 га
Адрес земельноїділянки:	вул. Дубровицька, 28
Заявник:	ПРИВАТНЕ АКЦІОНЕРНЕ ТОВАРИСТВО «ТУТКОВСЬКИЙ»
Вид та термін користування:	оренда (0 місяців)
Цільове призначення:	для обслуговування та експлуатації зони відпочинку та відкритої автостоянки

Матеріали аерофотозйомки 2019 р.
виготовлено за даними ПК "Кадастр"

РОБОЧІ МАТЕРІАЛИ

дані міського земельного кадастру від 09.07.2021

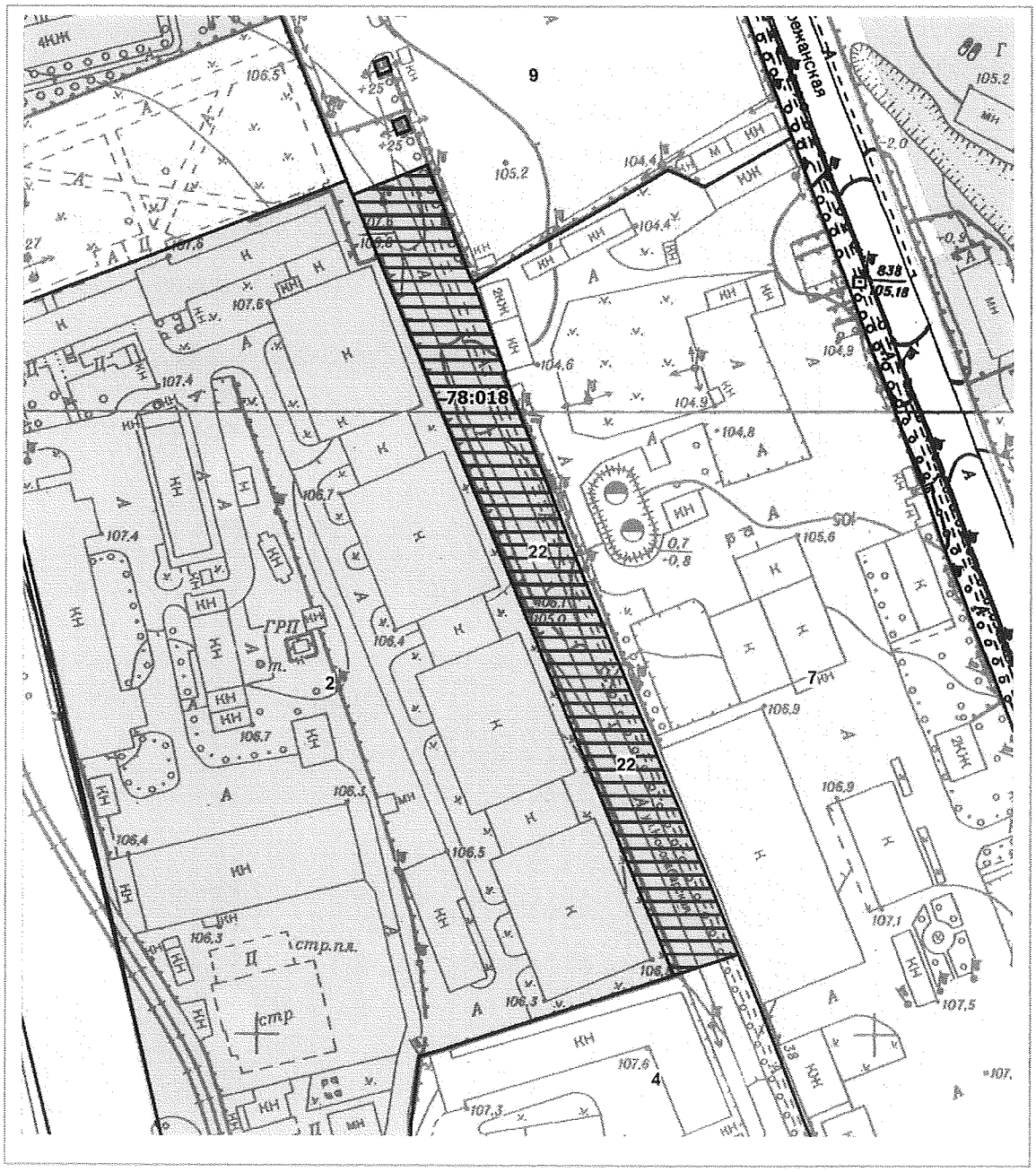

Масштаб 1:2000

РЕЄСТР ЗЕМЕЛЬНИХ ДІЛЯНОК

Код зем. ділянки	Користувач	Адреса зем. ділянки	Площа, кв. м.	Вид права	Дата закінч. права
78:018:0002	Публічне акціонерне товариство "ТУТКОВСЬКИЙ"	вул. Дубровицька, 28	44067,24	Оренда до 03.04.2049	03.04.2049
78:018:0004	Товариство з обмеженою відповідальністю "Спецтранспром ЛЛС"	вул. Полупанова, 21	11643,64		
78:018:0007	Товариство з обмеженою відповідальністю "Інвест-менеджмент корпорейшн"	вул. Бережанська, 9	39159,87		
78:018:0009	Землі не надані у власність чи користування	вул. Бережанська	12960,23		
78:018:0022	Публічне акціонерне товариство "ТУТКОВСЬКИЙ"	вул. Дубровицька, 28	6257,57	Оренда на 5 років	31.08.2021
78:018:0022	ПРИВАТНЕ АКЦІОНЕРНЕ ТОВАРИСТВО «ТУТКОВСЬКИЙ»	вул. Дубровицька, 28	6258,00	оренда (0 місяців)	

Заступник міського голови –
секретар Київської міської ради

Терентьєву М.О.
Положишник В.О. Окопному О.Ю.

Прошу розглянути проект рішення від 01.07.2021 №08/231- 2289/ПР в установленому порядку.

Голдинській О.С.

Для контролю за проходженням та тиражування.

Гуслєнкову О.О.

Володимир БОНДАРЕНКО

"01" липня 2021 року
№ 08/231 – 2289/ПР

08/231-2289/ПР
01.07.2021

УКРАЇНА

ВИКОНАВЧИЙ ОРГАН КИЇВСЬКОЇ МІСЬКОЇ РАДИ
(КИЇВСЬКА МІСЬКА ДЕРЖАВНА АДМІНІСТРАЦІЯ)

ДЕПАРТАМЕНТ ЗЕМЕЛЬНИХ РЕСУРСІВ

вул. Хрещатик, 32-а, м. Київ, 01601 тел. (044) 279 58 72
Контактний центр міста Києва (044) 15 51 E-mail: doc@kyivland.gov.ua Код ЄДРПОУ 26199097

01.07.2021 № 05715-СЛ-24531

Заступнику міського голови-
секретарю Київської міської ради
Володимиру БОНДАРЕНКУ

Шановний Володимире Володимировичу!

Департамент земельних ресурсів виконавчого органу Київської міської ради (Київської міської державної адміністрації) відповідно до пункту 3 статті 26 Регламенту Київської міської ради, затвердженого рішенням Київської міської ради від 07.07.2016 № 579/579, направляє проєкт рішення Київської міської ради «Про поновлення приватному акціонерному товариству «ТУТКОВСЬКИЙ» договору оренди земельної ділянки від 03 квітня 2000 року № 78-6-00005 (зі змінами)» (справа № 460059175) для подальшого опрацювання.

Додатки:
- проєкт рішення Київської міської ради до справи № 460059175 на 2 арк. в 1 примірнику;
- пояснювальна записка справа № 460059175 на 3 арк. в 1 примірнику;
- матеріали супутникової фотозйомки на 1 арк. в 1 примірнику;
- копія акту обстеження земельної ділянки з фото на 2 арк. в 1 примірнику;
- матеріли справи № 460059175 на 92 арк. в 1 прим.

З повагою

Директор Валентина ПЕЛИХ

№ 9

08/231-2271/ПР
30.06.2021

КИЇВСЬКА МІСЬКА РАДА

II СЕСІЯ IX СКЛИКАННЯ

РІШЕННЯ

_____№_____

Про надання Господарському суду міста Києва земельної ділянки у постійне користування для розміщення та обслуговування об'єктів транспортної інфраструктури на вул. Івана Франка, 28 у Шевченківському районі міста Києва

373946890

Відповідно до статей 9, 83, 92, 116, 122, 123, 186 Земельного кодексу України, Закону України «Про внесення змін до деяких законодавчих актів України щодо розмежування земель державної та комунальної власності», пункту 34 частини першої статті 26 Закону України «Про місцеве самоврядування в Україні» та розглянувши проєкт землеустрою щодо відведення земельної ділянки і заяву Господарського суду міста Києва від 06 квітня 2021 року № 72049-005697821-031-03, Київська міська рада

ВИРІШИЛА:

1. Затвердити проект землеустрою щодо відведення земельної ділянки Господарському суду міста Києва для розміщення та обслуговування об'єктів транспортної інфраструктури на вул. Франка Івана, 28 у Шевченківському районі м. Києва (категорія земель – землі промисловості, транспорту, зв'язку, енергетики, оборони та іншого призначення, код КВЦПЗ – 12.04), заява ДЦ від 06 квітня 2021 року № 72049-005697821-031-03, справа № **373946890**.

2. Надати Господарському суду міста Києва, за умови виконання пункту 3 цього рішення, у постійне користування земельну ділянку площею 0,0271 га (кадастровий номер 8000000000:88:199:0091, витяг з Державного земельного кадастру про земельну ділянку від 06 травня 2021 року № НВ-0006758382021) для розміщення та обслуговування об'єктів транспортної інфраструктури (код КВЦПЗ – 12.04 для розміщення та експлуатації будівель і споруд автомобільного транспорту та дорожнього господарства) на вул. Івана Франка, 28 у

Шевченківському районі міста Києва із земель комунальної власності територіальної громади міста Києва.

3. Господарському суду міста Києва:

3.1. Виконувати обов'язки землекористувача відповідно до вимог статті 96 Земельного кодексу України.

3.2. Вжити заходів щодо державної реєстрації права постійного користування земельною ділянкою у порядку, встановленому Законом України «Про державну реєстрацію речових прав на нерухоме майно та їх обтяжень».

3.3. Питання майнових відносин вирішувати в установленому порядку.

3.4. Забезпечити вільний доступ для прокладання нових, ремонту та експлуатації існуючих інженерних мереж і споруд, що знаходяться в межах земельної ділянки.

3.5. Виконати вимоги, викладені в листах Департаменту містобудування та архітектури виконавчого органу Київської міської ради (Київської міської державної адміністрації) від 11 листопада 2020 року № 11567/0/09/19-20, Департаменту охорони культурної спадщини виконавчого органу Київської міської ради (Київської міської державної адміністрації) від 31 грудня 2020 року № 066-4606.

3.6. Під час використання земельної ділянки дотримуватися обмежень у її використанні, зареєстрованих у Державному земельному кадастрі.

3.7. Питання сплати відновної вартості зелених насаджень або укладання охоронного договору на зелені насадження вирішувати відповідно до рішення Київської міської ради від 27 жовтня 2011 року № 384/6600 «Про затвердження Порядку видалення зелених насаджень на території міста Києва» (із змінами і доповненнями).

3.8. У разі необхідності проведення реконструкції чи нового будівництва, питання оформлення дозвільної та проєктно-кошторисної документації вирішувати в порядку, визначеному законодавством України.

4. Попередити землекористувача, що використання земельної ділянки не за цільовим призначенням тягне за собою припинення права користування нею відповідно до вимог статей 141, 143 Земельного кодексу України.

5. Дане рішення втрачає чинність через дванадцять місяців з моменту його оприлюднення, у разі якщо протягом цього строку не укладений відповідний договір оренди земельної ділянки.

6. Контроль за виконанням цього рішення покласти на постійну комісію Київської міської ради з питань архітектури, містобудування та земельних відносин.

Київський міський голова Віталій КЛИЧКО

ПОДАННЯ:

Заступник голови
Київської міської державної адміністрації
з питань здійснення самоврядних повноважень Петро ОЛЕНИЧ

В.о. директора
Департаменту земельних ресурсів
виконавчого органу Київської міської ради
(Київської міської державної адміністрації) Валентина ПЕЛИХ

Заступник директора Департаменту –
начальник юридичного управління
Департаменту земельних ресурсів
виконавчого органу Київської міської ради
(Київської міської державної адміністрації) Алла ВАСИЛЕНКО

ПОГОДЖЕНО:

Постійна комісія Київської міської ради
з питань архітектури, містобудування
та земельних відносин

Голова Михайло ТЕРЕНТЬЄВ

Секретар Юрій ФЕДОРЕНКО

В.о. начальника управління правового
забезпечення діяльності
Київської міської ради Валентина ПОЛОЖИШНИК

ПОЯСНЮВАЛЬНА ЗАПИСКА

До кадастрової справи
№ 373946890

№ ПЗН-21931 від 10.06.2021

до проєкту рішення Київської міської ради:

Про надання Господарському суду міста Києва земельної ділянки у постійне користування для розміщення та обслуговування об'єктів транспортної інфраструктури на вул. Івана Франка, 28 у Шевченківському районі міста Києва

1. Юридична особа:

Назва	***Господарський суд міста Києва***
Перелік засновників (учасників) юридичної особи*	***Відсутній***
Кінцевий бенефіціарний власник (контролер)*	***Відомості про керівника юридичної особи: КНЯЗЬКОВ ВАЛЕРІЙ ВОЛОДИМИРОВИЧ з 29.05.2020.***
Реєстраційний номер:	***від 07.04.2021 № 373946890***

*за даними Єдиного державного реєстру юридичних осіб, фізичних осіб- підприємців та громадських формувань

2. Відомості про земельну ділянку (кадастровий № 8000000000:88:199:0091).

Місце розташування (адреса)	***м. Київ, р-н Шевченківський, вул. Івана Франка, 28***
Площа	***0,0271 га***
Вид та термін користування	***право в процесі оформлення (постійне користування)***
Вид використання	***для розміщення та обслуговування об'єктів транспортної інфраструктури***
Цільове призначення	***12.04 для розміщення та експлуатації будівель і споруд автомобільного транспорту та дорожнього господарства***
Нормативна грошова оцінка (за попереднім розрахунком*)	***1 981 220 грн 76 коп***
**Наведені розрахунки нормативної грошової оцінки не є остаточними і будуть уточнені відповідно до вимог чинного законодавства при оформленні права на земельну ділянку.*	

3. Обґрунтування прийняття рішення.

На замовлення зацікавленої особи землевпорядною організацією розроблено проєкт землеустрою щодо відведення земельної ділянки, який згідно зі статтею 186[1] Земельного кодексу України (в редакції до 27.05.2021) погоджено з відповідними органами, зокрема:

структурний підрозділ Київської міської державної адміністрації у сфері містобудування та архітектури:	***від 24.02.2021 № 1819/0/09/09-21***
структурний підрозділ Київської міської державної адміністрації у сфері охорони культурної спадщини:	***від 31.12.2020 № 066-4606***
територіальний орган центрального органу виконавчої влади, що реалізує державну політику у сфері земельних відносин (екстериторіальне погодження):	***від 15.02.2021 № 3632/88-21***

Відповідно до Земельного кодексу України та Порядку набуття прав на землю із земель комунальної власності у місті Києві, затвердженого рішенням Київської міської ради від 20.04.2017 № 241/2463, Департаментом земельних ресурсів виконавчого органу Київської міської ради (Київської міської державної адміністрації) розроблено проєкт рішення Київської міської ради.

4. Мета прийняття рішення.

Метою прийняття рішення є забезпечення реалізації встановленого Земельним кодексом України права особи на оформлення права користування на землю.

5. Особливі характеристики ділянки.

Наявність будівель і споруд на ділянці:	*Земельна ділянка вільна від капітальної забудови.*
Наявність ДПТ:	*Детальний план території відсутній.*
Функціональне призначення згідно з Генпланом:	*Відповідно до Генерального плану міста, затвердженого рішенням Київської міської ради від 28.03.2002 року № 370/1804, земельна ділянка за функціональним призначенням належить до території середньо- та малоповерхової житлової забудови.*
Правовий режим:	*Земельна ділянка належить до земель комунальної власності територіальної громади міста Києва.*
Розташування в зеленій зоні:	*Земельна ділянка не входить до зеленої зони.*
Інші особливості:	*Зважаючи на положення статті 9 Земельного кодексу України та пункту 34 частини першої статті 26 Закону України «Про місцеве самоврядування в Україні» (щодо обов'язковості розгляду питань землекористування на пленарних засіданнях) вказаний проєкт рішення направляється для подальшого розгляду Київською міською радою.*

6. Стан нормативно-правової бази у даній сфері правового регулювання.

Загальні засади та порядок передачі земельних ділянок у власність чи користування зацікавленим особам визначено Земельним кодексом України та Порядком набуття прав на землю із земель комунальної власності у місті Києві, затвердженим рішенням Київради від 20.04.2017 року № 241/2463.

7. Фінансово-економічне обґрунтування.

Реалізація рішення не потребує додаткових витрат міського бюджету.

Відповідно до Податкового кодексу України та Положення про плату за землю в місті Києві, затвердженого рішенням Київської міської ради від 23.06.2011 №242/5629 «Про встановлення місцевих податків і зборів у м. Києві» (зі змінами та доповненнями) розмір земельного податку складатиме: **19 812 грн 21 коп. (1%).**

8. Прогноз соціально-економічних та інших наслідків прийняття рішення.

Наслідками прийняття розробленого проєкту рішення стане:

- реалізація зацікавленою особою своїх прав щодо використання земельної ділянки.

Доповідач: в.о. директора Департаменту земельних ресурсів **Валентина ПЕЛИХ.**

В.о. директора
Департаменту земельних ресурсів Валентина ПЕЛИХ

Справа 373946890

Код земельної ділянки:	88:199:0091
Площа:	0.0271 га
Адрес земельноїділянки:	вул. Івана Франка, 28
Заявник:	ГОСПОДАРСЬКИЙ СУД МІСТА КИЄВА
Вид та термін користування:	постійне користування
Цільове призначення:	для розміщення та обслуговування об'єктів транспортної інфраструктури

Матеріали аерофотозйомки 2019 р.

РОБОЧІ МАТЕРІАЛИ

дані міського земельного кадастру від 10.06.2021

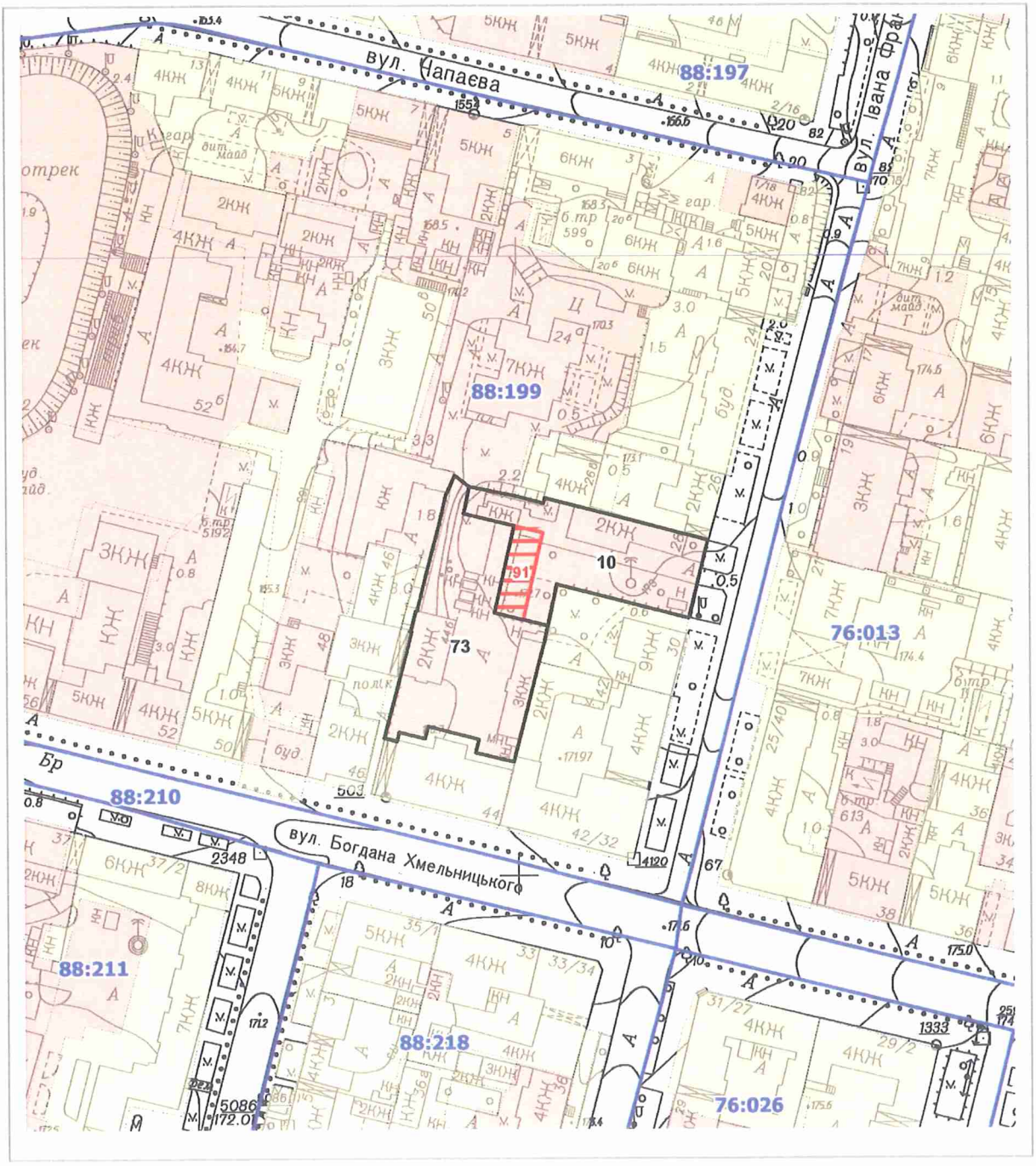

Масштаб 1:2000

РЕЄСТР ЗЕМЕЛЬНИХ ДІЛЯНОК

Код зем. ділянки	Користувач	Адреса зем. ділянки	Площа, кв. м.	Вид права	Дата закінч. права
88:199:0010	Благодійний Фонд сприяння розвитку гуманітарних та економічних наук "Міжнародний діловий центр"	вул. Івана Франка, 28	1990,37	Постійне користування	
88:199:0073	Господарський суд міста Києва	вул. Богдана Хмельницького, 44б, 44в	2604,78	Постійне користування	
88:199:0091	ГОСПОДАРСЬКИЙ СУД МІСТА КИЄВА	вул. Івана Франка, 28	271,00	постійне користування	

Заступник міського голови –
секретар Київської міської ради

Терентьєву М.О.
Положишник В.О. Окопному Є.Ю.

Прошу розглянути проект рішення від 30.06.2021 № 08/231-2271/ПР в установленому порядку.

Голдинській О.С.

Для контролю за проходженням та тиражування.

Гуртьлову Є.О. - до Відома

Володимир БОНДАРЕНКО

"30" червня 2021 року
№ 08/231-2271/ПР

08/231-2271/ПР
30.06.2021

УКРАЇНА

ВИКОНАВЧИЙ ОРГАН КИЇВСЬКОЇ МІСЬКОЇ РАДИ
(КИЇВСЬКА МІСЬКА ДЕРЖАВНА АДМІНІСТРАЦІЯ)

ДЕПАРТАМЕНТ ЗЕМЕЛЬНИХ РЕСУРСІВ

вул. Хрещатик, 32-а, м. Київ, 01601 тел. (044) 279 58 72
Контактний центр міста Києва (044) 15 51 E-mail: doc@kyivland.gov.ua Код ЄДРПОУ 26199097

30.06.2021 № 05715-СЛ-21931

Заступнику міського голови-
секретарю Київської міської ради
Володимиру БОНДАРЕНКУ

Шановний Володимире Володимировичу!

Департамент земельних ресурсів виконавчого органу Київської міської ради (Київської міської державної адміністрації) відповідно до пункту 3 статті 26 Регламенту Київської міської ради, затвердженого рішенням Київської міської ради від 07.07.2016 № 579/579, направляє проєкт рішення Київської міської ради «Про надання Господарському суду міста Києва земельної ділянки у постійне користування для розміщення та обслуговування об'єктів транспортної інфраструктури на вул. Івана Франка, 28 у Шевченківському районі міста Києва» (373946890) для подальшого опрацювання.

Додатки:
- проєкт рішення 373946890 на 3 арк. в 1 примірнику;
- пояснювальна записка 373946890 на 2 арк. в 1 примірнику;
- витяг з бази даних міського земельного кадастру на 2 арк. в 1 примірнику;
- матеріали супутникової фотозйомки на 1 арк. в 1 примірнику;
- проєкт землеустрою щодо відведення земельної ділянки 1 книга в 1 примірнику;
- копія листа Департаменту земельних ресурсів на 2 арк. в 1 примірнику;
- заява на отримання адміністративної послуги з додатками до неї в 1 примірнику;
- витяг з Державного земельного кадастру на 5 арк. в 1 примірнику.

З повагою
Директор Валентина ПЕЛИХ

N 10

08/231-2294/П
02.07.2021

КИЇВСЬКА МІСЬКА РАДА

II СЕСІЯ IX СКЛИКАННЯ

РІШЕННЯ

_____№_____

239258953

Про передачу ТОВАРИСТВУ З ОБМЕЖЕНОЮ ВІДПОВІДАЛЬНІСТЮ «АРАТТА» земельної ділянки в оренду для обслуговування та ремонту об'єктів інженерної, транспортної, енергетичної інфраструктури, об'єктів зв'язку та дорожнього господарства (крім об'єктів дорожнього сервісу) на вул. Декабристів, 9е у Дарницькому районі міста Києва

Відповідно до статей 9, 83, 93, 116, 122, 123, 124, 186 Земельного кодексу України, Закону України «Про оренду землі», Закону України «Про внесення змін до деяких законодавчих актів України щодо розмежування земель державної та комунальної власності», пункту 34 частини першої статті 26 Закону України «Про місцеве самоврядування в Україні», розглянувши проект землеустрою щодо відведення земельної ділянки та заяву ТОВАРИСТВА З ОБМЕЖЕНОЮ ВІДПОВІДАЛЬНІСТЮ «АРАТТА» від 14 червня 2021 року № 50040-005874965-031-03, Київська міська рада

ВИРІШИЛА:

1. Затвердити проект землеустрою щодо відведення земельної ділянки товариству з обмеженою відповідальністю «АРАТТА» для будівництва, обслуговування та ремонту об'єктів інженерної, транспортної, енергетичної інфраструктури, об'єктів зв'язку та дорожнього господарства (крім об'єктів дорожнього сервісу) на вул. Декабристів, 9е у Дарницькому районі м.Києва (категорія земель – землі промисловості, транспорту, зв'язку, енергетики, оборони та іншого призначення, код КВЦПЗ – 12.04), заява ДЦ від 14 червня 2021 року № 50040-005874965-031-03, справа № 239258953.

2. Передати ТОВАРИСТВУ З ОБМЕЖЕНОЮ ВІДПОВІДАЛЬНІСТЮ «АРАТТА», за умови виконання пункту 3 цього рішення, в оренду на 10 років земельну ділянку площею 0,0655 га (кадастровий номер 8000000000:90:159:0004, витяг з Державного земельного кадастру про земельну ділянку від 08 червня 2021 року № НВ-5918320892021) для обслуговування та ремонту об'єктів інженерної, транспортної, енергетичної інфраструктури, об'єктів зв'язку та дорожнього господарства (крім об'єктів дорожнього сервісу) (код КВЦПЗ – 12.04 для розміщення та експлуатації будівель і споруд автомобільного транспорту та дорожнього господарства) на вул. Декабристів, 9е у Дарницькому районі міста Києва із земель комунальної власності територіальної громади міста Києва.

3. ТОВАРИСТВУ З ОБМЕЖЕНОЮ ВІДПОВІДАЛЬНІСТЮ «АРАТТА»:

3.1. Виконувати обов'язки землекористувача відповідно до вимог статті 96 Земельного кодексу України.

3.2. У місячний строк надати до Департаменту земельних ресурсів виконавчого органу Київської міської ради (Київської міської державної адміністрації) документи, визначені законодавством, необхідні для укладання договору оренди земельної ділянки.

3.3. Питання майнових відносин вирішувати в установленому порядку.

3.4. Забезпечити вільний доступ для прокладання нових, ремонту та експлуатації існуючих інженерних мереж і споруд, що знаходяться в межах земельної ділянки.

3.5. Виконати вимоги, викладені в листі Департаменту містобудування та архітектури виконавчого органу Київської міської ради (Київської міської державної адміністрації) 27 квітня 2021 року № 5289/0/09/19-21.

3.6. Під час використання земельної ділянки дотримуватися обмежень у її використанні, зареєстрованих у Державному земельному кадастрі.

3.7. Питання сплати відновної вартості зелених насаджень або укладання охоронного договору на зелені насадження вирішувати відповідно до рішення Київської міської ради від 27 жовтня 2011 року № 384/6600 «Про затвердження Порядку видалення зелених насаджень на території міста Києва» (із змінами і доповненнями).

3.8. У разі необхідності проведення реконструкції чи нового будівництва, питання оформлення дозвільної та проєктної документації вирішувати в порядку, визначеному законодавством України.

3.9. Земельну ділянку в межах червоних ліній використовувати з обмеженнями відповідно до вимог містобудівного законодавства.

4. Попередити землекористувача, що використання земельної ділянки не за цільовим призначенням тягне за собою припинення права користування нею відповідно до вимог статей 141, 143 Земельного кодексу України.

5. Дане рішення втрачає чинність через дванадцять місяців з моменту його оприлюднення, у разі якщо протягом цього строку не укладений відповідний договір оренди земельної ділянки.

6. Контроль за виконанням цього рішення покласти на постійну комісію Київської міської ради з питань архітектури, містобудування та земельних відносин.

Київський міський голова Віталій КЛИЧКО

ПОДАННЯ:

Заступник голови
Київської міської державної адміністрації
з питань здійснення самоврядних повноважень — Петро ОЛЕНИЧ

Директор Департаменту земельних ресурсів
виконавчого органу Київської міської ради
(Київської міської державної адміністрації) — Валентина ПЕЛИХ

Заступник директора Департаменту –
начальник юридичного управління
Департаменту земельних ресурсів
виконавчого органу Київської міської ради
(Київської міської державної адміністрації) — Алла ВАСИЛЕНКО

ПОГОДЖЕНО:

Постійна комісія Київської міської ради
з питань архітектури, містобудування
та земельних відносин

Голова — Михайло ТЕРЕНТЬЄВ

Секретар — Юрій ФЕДОРЕНКО

Постійна комісія Київської міської ради
з питань транспорту, зв'язку та реклами

Голова — Олексій ОКОПНИЙ

Секретар — Олесь МАЛЯРЕВИЧ

В.о. начальника управління правового
забезпечення діяльності
Київської міської ради — Валентина ПОЛОЖИШНИК

ПОЯСНЮВАЛЬНА ЗАПИСКА

До кадастрової справи
№ 239258953

№ ПЗН-24632 від 01.07.2021

до проєкту рішення Київської міської ради:

Про передачу ТОВАРИСТВУ З ОБМЕЖЕНОЮ ВІДПОВІДАЛЬНІСТЮ «АРАТТА» земельної ділянки в оренду для обслуговування та ремонту об'єктів інженерної, транспортної, енергетичної інфраструктури, об'єктів зв'язку та дорожнього господарства (крім об'єктів дорожнього сервісу) на вул. Декабристів, 9е у Дарницькому районі міста Києва

1. Юридична особа:

Назва	***ТОВАРИСТВО З ОБМЕЖЕНОЮ ВІДПОВІДАЛЬНІСТЮ «АРАТТА»***
Перелік засновників (учасників) юридичної особи*	ШУМ В'ЯЧЕСЛАВ ОЛЕКСАНДРОВИЧ, Країна громадянства: Україна, Місцезнаходження: Україна, 02121, місто Київ, ПРОСПЕКТ БАЖАНА, будинок 5, квартира 38 ГАРЬКАВИЙ ІГОР БОРИСОВИЧ, Країна громадянства: Україна, Місцезнаходження: Україна, 02140, місто Київ, ВУЛИЦЯ ВИШНЯКІВСЬКА, будинок 6-А, квартира 200 НІКОЛЕНКО МАРИНА СТАНІСЛАВІВНА, Країна громадянства: Україна, Місцезнаходження: Україна, 02096, місто Київ, ХАРКІВСЬКЕ ШОСЕ, будинок 67-А, квартира 208
Кінцевий бенефіціарний власник (контролер)*	***Відсутній***
Реєстраційний номер:	***від 15.06.2021 № 239258953***

*за даними Єдиного державного реєстру юридичних осіб, фізичних осіб- підприємців та громадських формувань

2. Відомості про земельну ділянку (кадастровий № 8000000000:90:159:0004).

Місце розташування (адреса)	***м. Київ, р-н Дарницький, вул. Декабристів, 9е***
Площа	***0,0655 га***
Вид та термін користування	***право в процесі оформлення (оренда на 10 років)***
Вид використання	***для обслуговування та ремонту об'єктів інженерної, транспортної, енергетичної інфраструктури, об'єктів зв'язку та дорожнього господарства (крім об'єктів дорожнього сервісу)***
Цільове призначення	***12.04 для розміщення та експлуатації будівель і споруд автомобільного транспорту та дорожнього господарства***

Нормативна грошова оцінка (за попереднім розрахунком*)	***1 117 312 грн 13 коп.***
**Наведені розрахунки нормативної грошової оцінки не є остаточними і будуть уточнені відповідно до вимог чинного законодавства при оформленні права на земельну ділянку.*	

3. Обґрунтування прийняття рішення.

На замовлення зацікавленої особи землевпорядною організацією розроблено проєкт землеустрою щодо відведення земельної ділянки, який згідно зі статтею 186[1] Земельного кодексу України (в редакції до 27.05.2021) погоджено з відповідними органами, зокрема:

структурний підрозділ Київської міської державної адміністрації у сфері містобудування та архітектури:	***від 13.05.2021 № 6124/0/09/09-21***
територіальний орган центрального органу виконавчої влади, що реалізує державну політику у сфері земельних відносин (екстериторіальне погодження):	***від 31.01.2020 № 2159/82-20***

Відповідно до Земельного кодексу України та Порядку набуття прав на землю із земель комунальної власності у місті Києві, затвердженого рішенням Київської міської ради від 20.04.2017 № 241/2463, Департаментом земельних ресурсів виконавчого органу Київської міської ради (Київської міської державної адміністрації) розроблено проєкт рішення Київської міської ради.

4. Мета прийняття рішення.

Метою прийняття рішення є забезпечення реалізації встановленого Земельним кодексом України права особи на оформлення права користування на землю.

5. Особливі характеристики ділянки.

Наявність будівель і споруд на ділянці:	*Земельна ділянка вільна від капітальної забудови.*
Наявність ДПТ:	*Детальний план території відсутній.*
Функціональне призначення згідно з Генпланом:	*Відповідно до Генерального плану міста земельна ділянка за функціональним призначенням належить до території громадських будівель та споруд та частково до території вулиць та доріг (лист Департаменту містобудування та архітектури виконавчого органу Київської міської ради (Київської міської державної адміністрації) від 13.05.2021 № 6124/0/09/09-21).*
Правовий режим:	*Земельна ділянка належить до земель комунальної власності територіальної громади міста Києва.*
Розташування в зеленій зоні:	*Земельна ділянка не входить до зеленої зони.*

Інші особливості:	*Земельна ділянка, межує з основною земельною ділянкою (кадастровий номер 8000000000:90:159:0189) площею 0,1494 га, яку передано ТОВ «АРАТТА» в оренду на вул. Декабристів, 9 у Дарницькому районі м. Києва для будівництва, обслуговування та експлуатації торговельного комплексу (договір оренди земельної ділянки № 897 від 09.11.2015, договір про внесення змін до договору оренди від 27.12.2018 № 1430 (термін дії до 27.12.2021).* *ТОВ «АРАТТА» листом, зареєстрованим Київською міською радою від 25.06.2021 № 08/14964, уточнили вид використання земельної ділянки, а саме: для обслуговування та ремонту об'єктів інженерної, транспортної, енергетичної інфраструктури, об'єктів зв'язку та дорожнього господарства (крім об'єктів дорожнього сервісу).* *Зважаючи на положення статті 9 Земельного кодексу України та пункту 34 частини першої статті 26 Закону України «Про місцеве самоврядування в Україні» (щодо обов'язковості розгляду питань землекористування на пленарних засіданнях) вказаний проєкт рішення направляється для подальшого розгляду Київською міською радою.*

6. Стан нормативно-правової бази у даній сфері правового регулювання.

Загальні засади та порядок передачі земельних ділянок у власність чи користування зацікавленим особам визначено Земельним кодексом України та Порядком набуття прав на землю із земель комунальної власності у місті Києві, затвердженим рішенням Київради від 20.04.2017 № 241/2463.

7. Фінансово-економічне обґрунтування.

Реалізація рішення не потребує додаткових витрат міського бюджету.

Відповідно до Податкового кодексу України, Закону України «Про оренду землі» та рішення Київради від 24.12.2020 № 24/24 «Про бюджет міста Києва на 2021 рік» орієнтовний розмір річної орендної плати складатиме: **33 519 грн 36 коп. (3 %).**

8. Прогноз соціально-економічних та інших наслідків прийняття рішення.

Наслідками прийняття розробленого проєкту рішення стане:

- реалізація зацікавленою особою своїх прав щодо використання земельної ділянки.

Доповідач: директор Департаменту земельних ресурсів **Валентина ПЕЛИХ.**

Директор Департаменту земельних ресурсів Валентина ПЕЛИХ

Справа 239258953

Код земельної ділянки:	90:159:0004
Площа:	0.0655 га
Адрес земельноїділянки:	вул. Декабристів, 9е
Заявник:	ТОВАРИСТВО З ОБМЕЖЕНОЮ ВІДПОВІДАЛЬНІСТЮ «АРАТТА»
Вид та термін користування:	оренда
Цільове призначення:	для будівництва, обслуговування та ремонту об'єктів інженерної, транспортної, енергетичної інфраструктури, об'єктів зв'язку та дорожнього господарства (крім об'єктів дорожнього сервісу)

Матеріали аерофотозйомки 2019 р.
виготовлено за даними ПК "Кадастр"

РОБОЧІ МАТЕРІАЛИ

дані міського земельного кадастру від 01.07.2021

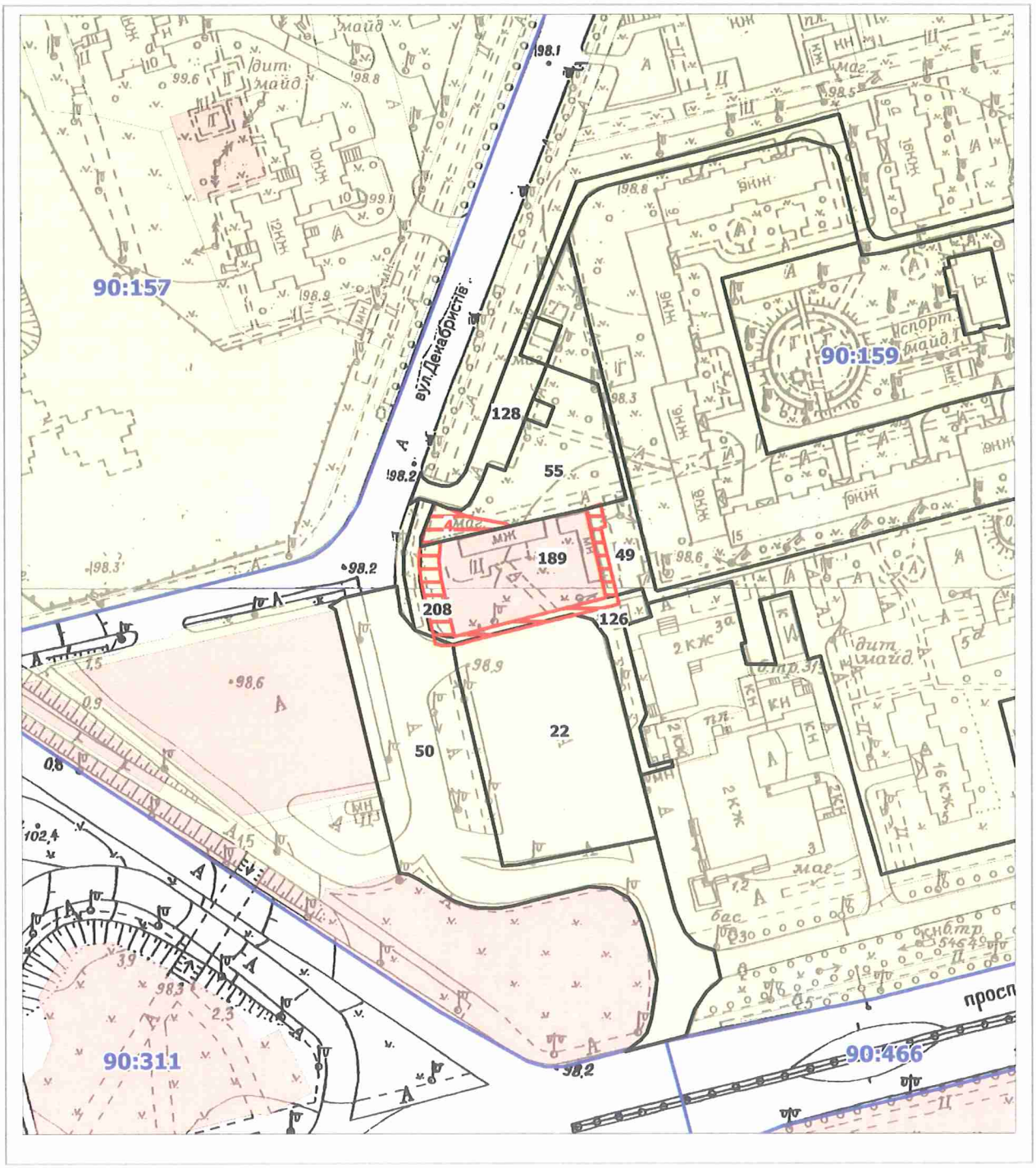

РЕЄСТР ЗЕМЕЛЬНИХ ДІЛЯНОК

Код зем. ділянки	Користувач	Адреса зем. ділянки	Площа, кв. м.	Вид права	Дата закінч. права
90:159:0004	ТОВАРИСТВО З ОБМЕЖЕНОЮ ВІДПОВІДАЛЬНІСТЮ «АРАТТА»	вул. Декабристів, 9е	655,00	оренда	
90:159:0022	Автобусний парк №7	просп. Миколи Бажана, 3а	3669,68		
90:159:0049	Комунальне підприємство "управління житлового господарства" Дарницького району м.Києва	проспект Миколи Бажана, 5, 5а, 5б, 5в, 5е, 7а, 7б, 7в, вул.Декабристів, 9	71894,22		
90:159:0050	Землі не надані у власність чи користування	біля станції метро "Харківська"	4640,58		
90:159:0055	Землі не надані у власність чи користування	вул. Декабристів, 9	1651,17		
90:159:0126	Землі не надані у власність чи користування	вул. Декабристів	798,20		
90:159:0128	Землі не надані у власність чи користування	вул. Декабристів	1798,09		
90:159:0189	Товариство з обмеженою відповідальністю "АРАТТА"	вул. Декабристів, 9	1493,69	Оренда до 27.12.2021	27.12.2021
90:159:0208	Землі не надані у власність чи користування	вул. Декабристів, 9	199,47		

Заступник міського голови –
секретар Київської міської ради

Терентьєву М.О.
Окопному О.Ю.
Положишник В.О.

Прошу розглянути проект рішення від 02.07.2021 №08/231 – 2294/ПР в установленому порядку.

Голдинській О.С.

Для контролю за проходженням та тиражування.

Юнаковій С.М.
Густєлєву О.О. - до відома

Володимир БОНДАРЕНКО

"02" липня 2021 року
№ 08/231 – 2294/ПР

08/231-2294/ПР
02.07.2021

УКРАЇНА

ВИКОНАВЧИЙ ОРГАН КИЇВСЬКОЇ МІСЬКОЇ РАДИ
(КИЇВСЬКА МІСЬКА ДЕРЖАВНА АДМІНІСТРАЦІЯ)

ДЕПАРТАМЕНТ ЗЕМЕЛЬНИХ РЕСУРСІВ

вул. Хрещатик, 32-а, м. Київ, 01601 тел. (044) 279 58 72
Контактний центр міста Києва (044) 15 51 E-mail: doc@kyivland.gov.ua Код ЄДРПОУ 26199097

02.07.2021 № 05715-СЛ-24632

Заступнику міського голови-
секретарю Київської міської ради
Володимиру БОНДАРЕНКУ

Шановний Володимире Володимировичу!

Департамент земельних ресурсів виконавчого органу Київської міської ради (Київської міської державної адміністрації) відповідно до пункту 3 статті 26 Регламенту Київської міської ради, затвердженого рішенням Київської міської ради від 07.07.2016 № 579/579, направляє проєкт рішення Київської міської ради «Про передачу ТОВАРИСТВУ З ОБМЕЖЕНОЮ ВІДПОВІДАЛЬНІСТЮ «АРАТТА» земельної ділянки в оренду для обслуговування та ремонту об'єктів інженерної, транспортної, енергетичної інфраструктури, об'єктів зв'язку та дорожнього господарства (крім об'єктів дорожнього сервісу) на вул. Декабристів, 9е у Дарницькому районі міста Києва» (239258953) для подальшого опрацювання.

Додатки:
- проєкт рішення 239258953 на 3 арк. в 1 примірнику;
- пояснювальна записка на 3 арк. в 1 примірнику;
- витяг з бази даних міського земельного кадастру на 1 арк. в 1 примірнику;
- матеріали супутникової фотозйомки на 1 арк. в 1 примірнику;
- проєкт землеустрою щодо відведення земельної ділянки 1 книга в 1 примірнику;
- витяг з Державного земельного кадастру № НВ-5918320892021 на 4 арк. в 1 примірнику;
- заява від 11.06.2021 № 50040-005874965-031-03 на 5 арк. в 1 примірнику;

- копія листа Департаменту земельних ресурсів від 30.06.2021 № 05716-15889 на 1 арк. в 1 примірнику;
- довіреність від 10.06.2021 на 1 арк. в 1 примірнику.

З повагою

Директор Валентина ПЕЛИХ

08/231-2286/ПР
01.07.2021

КИЇВСЬКА МІСЬКА РАДА

II СЕСІЯ IX СКЛИКАННЯ

РІШЕННЯ

_____№_____

Про поновлення товариству з обмеженою відповідальністю «ДЕСНА МАЙСТЕР» договору оренди земельної ділянки від 20 грудня 2017 року № 5088

520105839

Відповідно до статей 9, 83, 93 Земельного кодексу України, абзацу четвертого розділу IX «Перехідні положення» Закону України «Про оренду землі», пункту 34 частини першої статті 26 Закону України «Про місцеве самоврядування в Україні» та враховуючи звернення товариства з обмеженою відповідальністю «ДЕСНА МАЙСТЕР» від 09 листопада 2020 року № 520105839, Київська міська рада

ВИРІШИЛА:

1. Поновити товариству з обмеженою відповідальністю «ДЕСНА МАЙСТЕР» на 3 роки договір оренди земельної ділянки від 20 грудня 2017 року № 5088 для експлуатації та обслуговування гаражів на вул. Космонавта Волкова, 4а у Деснянському районі (кадастровий номер 8000000000:62:312:0001; площа 0,0870 га; категорія земель - землі промисловості, транспорту, зв'язку, енергетики, оборони та іншого призначення; код КВЦПЗ – 12.04; справа № 520105839).

2. Встановити, що розмір річної орендної плати та інші умови договору оренди земельної ділянки від 20 грудня 2017 року № 5088 підлягають приведенню у відповідність до законодавства України.

3. Товариству з обмеженою відповідальністю «ДЕСНА МАЙСТЕР» у місячний строк надати до Департаменту земельних ресурсів виконавчого органу Київської міської ради (Київської міської державної адміністрації) документи, визначені законодавством, необхідні для підготовки проєкту договору про

укладення договору оренди земельної ділянки від 20 грудня 2017 року № 5088 на новий строк.

4. Контроль за виконанням цього рішення покласти на постійну комісію Київської міської ради з питань архітектури, містобудування та земельних відносин.

Київський міський голова Віталій КЛИЧКО

ПОДАННЯ:

Заступник голови
Київської міської державної адміністрації
з питань здійснення самоврядних повноважень — Петро ОЛЕНИЧ

В. о. директора
Департаменту земельних ресурсів
виконавчого органу Київської міської ради
(Київської міської державної адміністрації) — Валентина ПЕЛИХ

Заступник директора Департаменту –
начальник юридичного управління
Департаменту земельних ресурсів
виконавчого органу Київської міської ради
(Київської міської державної адміністрації) — Алла ВАСИЛЕНКО

ПОГОДЖЕНО:

Постійна комісія Київської міської ради
з питань архітектури, містобудування та
земельних відносин

Голова — Михайло ТЕРЕНТЬЄВ

Секретар — Юрій ФЕДОРЕНКО

В. о. начальника управління
правового забезпечення діяльності
Київської міської ради — Валентина ПОЛОЖИШНИК

ПОЯСНЮВАЛЬНА ЗАПИСКА

№ ПЗН-*14504* від *16.06.2021*

до проєкту рішення Київської міської ради:

Про поновлення товариству з обмеженою відповідальністю «ДЕСНА МАЙСТЕР» договору оренди земельної ділянки від 20 грудня 2017 року № 5088

До справи
№ 520105839

1. Юридична особа:

Назва	***Товариство з обмеженою відповідальністю «ДЕСНА МАЙСТЕР»***
Перелік засновників (учасників) юридичної особи *за даними Єдиного державного реєстру юридичних осіб, фізичних осіб- підприємців та громадських формувань	***БОБОСЬ ЛЕОНІД МИКОЛАЙОВИЧ Країна громадянства: Україна, Місцезнаходження: Україна, 02166, місто Київ, вулиця Курчатова, будинок 11, квартира 122, Розмір внеску до статутного фонду (грн.): 25000,00*** ***ЯХНО АНДРІЙ СЕРГІЙОВИЧ, Країна громадянства: Україна, Місцезнаходження: Україна, 02192, місто Київ, вулиця Андрія Малишка, будинок 21А, квартира 29, Розмір внеску до статутного фонду (грн.): 25000,00*** ***ЯХНО СЕРГІЙ ІВАНОВИЧ, Країна громадянства: Україна, Місцезнаходження: Україна, 02192, місто Київ, вулиця Малишка, будинок 21-А, квартира 29, Розмір внеску до статутного фонду (грн.): 25000,00*** ***КІРПЕНКО ВІКТОРІЯ БОРИСІВНА, Країна громадянства: Україна, Місцезнаходження: Україна, 02166, місто Київ, вулиця Мілютенка, будинок 23, квартира 268, Розмір внеску до статутного фонду (грн.): 12500,00*** ***КІРПЕНКО ОЛЕКСАНДР ВОЛОДИМИРОВИЧ, Країна громадянства: Україна, Місцезнаходження: Україна, 02100, місто Київ, вул. Червоноткацька, будинок 25, квартира 38, Розмір внеску до статутного фонду (грн.): 12500,00***
Кінцевий бенефіціарний власник (контролер) *за даними Єдиного державного реєстру юридичних осіб, фізичних осіб- підприємців та громадських формувань	***БОБОСЬ ЛЕОНІД МИКОЛАЙОВИЧ Країна громадянства: Україна, Місцезнаходження: Україна, 02166, місто Київ, вулиця Курчатова, будинок 11, квартира 122*** ***ЯХНО АНДРІЙ СЕРГІЙОВИЧ, Країна громадянства: Україна, Місцезнаходження: Україна, 02192, місто Київ, вулиця Андрія Малишка, будинок 21А, квартира 29*** ***ЯХНО СЕРГІЙ ІВАНОВИЧ, Країна громадянства: Україна, Місцезнаходження: Україна, 02192, місто Київ, вулиця Андрія Малишка, будинок 21-А, квартира 29***
Клопотання	***від 09.11.2020 № 520105839***

*за даними Єдиного державного реєстру юридичних осіб, фізичних осіб- підприємців та громадських формувань

2. Відомості про земельну ділянку (кадастровий № 8000000000:62:312:0001).

Місце розташування	***м. Київ, вул. Космонавта Волкова, 4-а у Деснянському районі***
Площа	***0,0870 га, в тому числі в межах червоних ліній 0,0637 га***
Вид та термін користування	***оренда на 3 роки (поновлення)***
Вид використання	***для експлуатації та обслуговування гаражів***
Нормативна грошова оцінка (за попереднім розрахунком*)	***846 279,69 грн***

* Наведені розрахунки НГО не є остаточними і будуть уточнені відповідно до вимог законодавства при оформленні права на земельну ділянку.

3. Обґрунтування прийняття рішення.

Розглянувши звернення зацікавленої особи, відповідно до Земельного кодексу України, Закону України «Про оренду землі» та Порядку набуття прав на землю із земель комунальної власності у місті Києві, затвердженого рішенням Київської міської ради від 20.04.2017 № 241/2463, Департаментом земельних ресурсів виконавчого органу Київської міської ради (Київської міської державної адміністрації) розроблено цей проєкт рішення.

4. Мета прийняття рішення.

Метою прийняття рішення є забезпечення реалізації встановленого Земельним кодексом України права особи на оформлення права користування на землю.

5. Особливі характеристики ділянки.

Наявність будівель і споруд на ділянці:	***Забудована.*** ***Відповідно до відомостей Державного реєстру речових прав на нерухоме майно за адресою розташування земельної ділянки розміщена група нежитлових приміщень 909, 910, 911, 912, 913, 914 загальною площею 701 кв. м, що належать товариству з обмеженою відповідальністю «ДЕСНА МАЙСТЕР» (реєстраційний номер об'єкта нерухомого майна: 2028139880000; номер запису про право власності: 35432473; дата державної реєстрації: 05.02.2020).*** ***Згідно з актом обстеження від 08.06.2021 № 21-0437-03 на земельній ділянці розташовані нежитлові будівлі (гаражні бокси).***
*Наявність ДПТ:**	***Детальний план території відсутній.***
*Функціональне призначення згідно з Генпланом:**	***Території вулиць та доріг.***
Правовий режим:	***Згідно з відомостями Державного реєстру речових прав на нерухоме майно земельна ділянка перебуває у комунальній власності територіальної громади міста Києва в особі Київської міської ради (реєстраційний номер об'єкту нерухомого майна: 1024042280000; номер запису про право власності: 16341553; дата державної реєстрації 12.09.2016).*** ***Код КВЦПЗ – 12.04; категорія земель – землі промисловості, транспорту, зв'язку, енергетики, оборони та іншого призначення.***
Розташування в зеленій зоні:	***Не потрапляє до зеленої зони, визначеної Програмою розвитку зеленої зони м. Києва до 2010 року та концепцією формування зелених насаджень в центральній частині міста, затвердженою рішенням Київської міської ради від 19.07.2005 № 806/3381 (зі змінами), термін дії якої до 31.12.2020.*** ***Пунктом 3 рішення Київської міської ради від 26.09.2017 № 111/3118 внесено зміни до вищевказаної програми, виключивши земельну ділянку площею 0,0514 га у Деснянському районі м. Києва з переліку озеленених територій.***
Інші особливості:	***Земельна ділянка площею 0,0870 га, в тому числі в межах червоних ліній 0,0637 га, на вул. Космонавта Волкова, 4а у Деснянському районі відповідно до рішення Київської міської ради від 26.09.2017 № 111/3118 передана в оренду товариству з обмеженою відповідальністю «ДЕСНА МАЙСТЕР» для експлуатації та обслуговування гаражів (договір оренди від 20.12.2017 № 5088).***

	Термін оренди за договором до 20.12.2020. ***Згідно з довідкою ГУ ДПС у м. Києві від 01.10.2020 № 135887/10/26-15-13-01-16 станом на 01.10.2020 у товариства з обмеженою відповідальністю «ДЕСНА МАЙСТЕР» заборгованість по орендній платі відсутня.*** ***Згідно з інформацією, розміщеною на офіційному вебсайті ДПС України, станом на 01.05.2021 орендар не включений до переліку суб'єктів, які мають податковий борг до місцевого бюджету.*** ***Зважаючи на положення статті 9 Земельного кодексу України та пункту 34 частини першої статті 26 Закону України «Про місцеве самоврядування в Україні» (щодо обов'язковості розгляду питань землекористування на пленарних засіданнях) вказаний проєкт рішення направляється для подальшого розгляду Київською міською радою.***

** за даними містобудівного кадастру Києва mkk.kga.gov.ua.*

6. Стан нормативно-правової бази у даній сфері правового регулювання.

Загальні засади та порядок поновлення договорів оренди земельних ділянок (шляхом укладення договорів на новий строк) визначено абзацами третім та четвертим розділу IX «Перехідні положення» Закону України «Про оренду землі» і Порядком набуття прав на землю із земель комунальної власності у місті Києві, затвердженим рішенням Київської міської ради від 20.04.2017 № 241/2463.

7. Фінансово-економічне обґрунтування.

Реалізація рішення не потребує додаткових витрат міського бюджету.

Відповідно до Податкового кодексу України та рішення Київської міської ради від 24.12.2020 № 24/24 «Про бюджет м. Києва на 2021 рік» орієнтовний розмір річної орендної плати складатиме: ***25 388,39 грн (3%).***

8. Прогноз соціально-економічних та інших наслідків прийняття рішення.

Наслідками прийняття розробленого проєкту рішення стане реалізація зацікавленою особою своїх прав щодо оформлення права користування земельною(ими) ділянкою(ами).

Доповідач: в. о. директора Департаменту земельних ресурсів Валентина ПЕЛИХ

В. о. директора
Департаменту земельних ресурсів Валентина ПЕЛИХ

Справа 520105839

Код земельної ділянки:	62:312:0001
Площа:	0.0870 га
Адрес земельноїділянки:	вул. Космонавта Волкова, 4а
Заявник:	Товариство з обмеженою відповідальністю "ДЕСНА МАЙСТЕР"
Вид та термін користування:	оренда
Цільове призначення:	для експлуатації та обслуговування гаражів

Матеріали аерофотозйомки 2019 р.
виготовлено за даними ПК "Кадастр"

РОБОЧІ МАТЕРІАЛИ

дані міського земельного кадастру від 25.11.2020

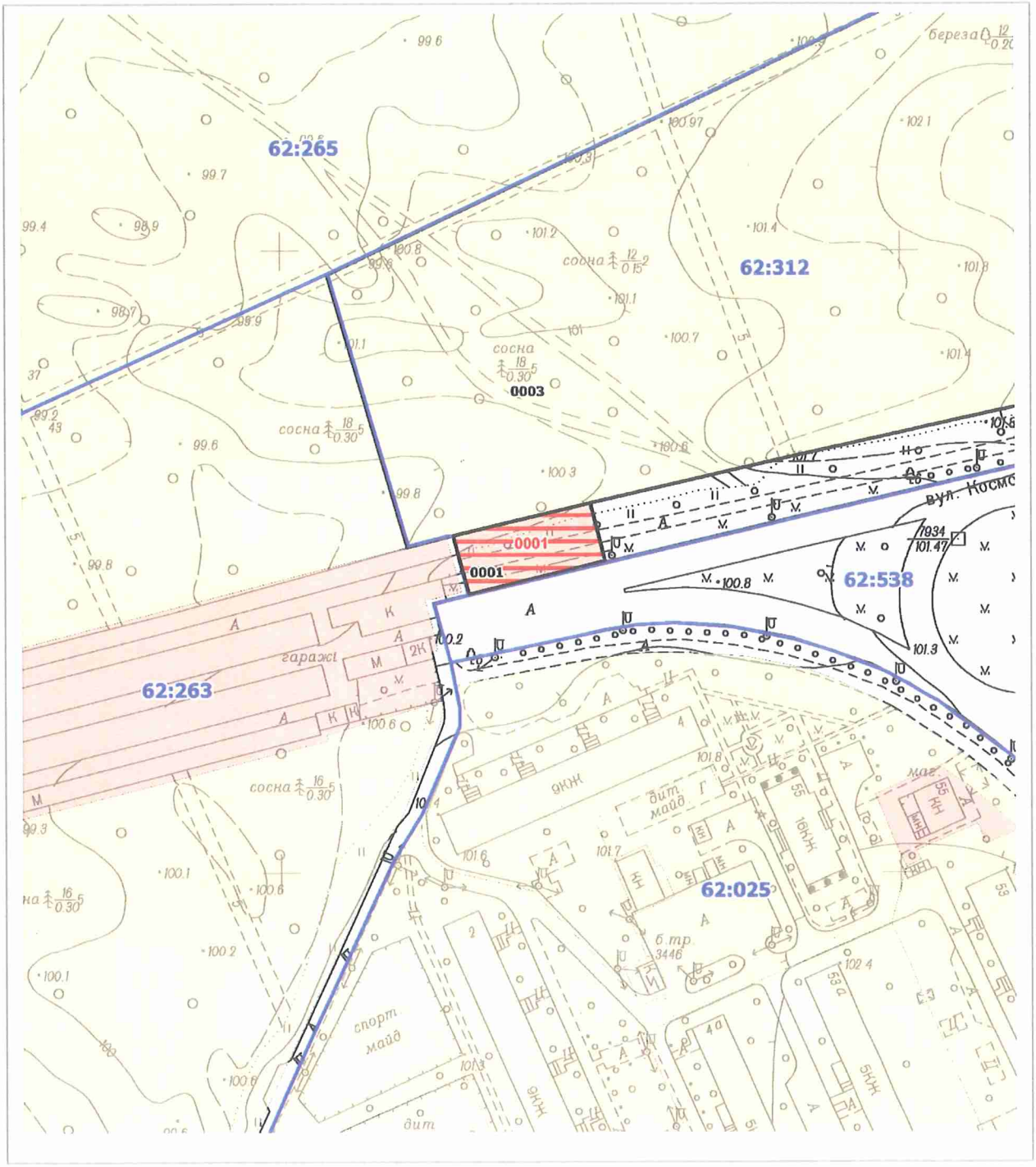

Масштаб 1:2000

РЕЄСТР ЗЕМЕЛЬНИХ ДІЛЯНОК

Код зем. ділянки	Користувач	Адреса зем. ділянки	Площа, кв. м.	Вид права	Дата закінч. права
62:312:0001	ТОВАРИСТВО З ОБМЕЖЕНОЮ ВІДПОВІДАЛЬНІСТЮ "ДЕСНА МАЙСТЕР"	вул. Космонавта Волкова, 4а	869,80	Оренда на 3 роки	20.12.2020
62:312:0001	Товариство з обмеженою відповідальністю "ДЕСНА МАЙСТЕР"	вул. Космонавта Волкова, 4а	870,00	оренда	
62:312:0003	Комунальне підприємство "Дарницьке лісопаркове господарство"	в межах Броварського, Білодібровного та Дніпровського лісництв	58121,65		

Заступник міського голови –
секретар Київської міської ради

Терентьєву М.О. Окопному О.Ю.
Положишник В.О.

Прошу розглянути проект рішення від 01.07.2021 №08/231- 2286/ПР в установленому порядку.

Голдинській О.С.

Для контролю за проходженням та тиражування.

Гусильову О.О.

Володимир БОНДАРЕНКО

"01" липня 2021 року
№ 08/231 – 2286/ПР

08/231-2286/ПР
01.07.2021

УКРАЇНА

ВИКОНАВЧИЙ ОРГАН КИЇВСЬКОЇ МІСЬКОЇ РАДИ
(КИЇВСЬКА МІСЬКА ДЕРЖАВНА АДМІНІСТРАЦІЯ)

ДЕПАРТАМЕНТ ЗЕМЕЛЬНИХ РЕСУРСІВ

вул. Хрещатик, 32-а, м. Київ, 01601 тел. (044) 279 58 72
Контактний центр міста Києва (044) 15 51 E-mail: doc@kyivland.gov.ua Код ЄДРПОУ 26199097

01.07.2021 № 05715-СЛ-14504

Заступнику міського голови-
секретарю Київської міської ради
Володимиру БОНДАРЕНКУ

Шановний Володимире Володимировичу!

Департамент земельних ресурсів виконавчого органу Київської міської ради (Київської міської державної адміністрації) відповідно до пункту 3 статті 26 Регламенту Київської міської ради, затвердженого рішенням Київської міської ради від 07.07.2016 № 579/579, направляє проєкт рішення Київської міської ради «Про поновлення товариству з обмеженою відповідальністю «ДЕСНА МАЙСТЕР» договору оренди земельної ділянки від 20 грудня 2017 року № 5088» (справа № 520105839) для подальшого опрацювання.

Додатки:
- проєкт рішення Київської міської ради до справи № 520105839 на 2 арк. в 1 примірнику;
- пояснювальна записка до справи № 520105839 на 3 арк. в 1 примірнику;
- витяг з бази даних міського земельного кадастру на 1 арк. в 1 примірнику;
- матеріали супутникової фотозйомки на 1 арк. в 1 примірнику;
- копії актів обстеження земельної ділянки від 23.11.2020 № 20-0685-03 та від 08.06.2021 № 21-0437-03 з фото на 12 арк. в 1 примірнику;
- матеріали кадастрової справи № 520105839 на 46 арк. в 1 примірнику.

З повагою

Директор Валентина ПЕЛИХ

N 12

08/231-2263/ПР
30.06.2021

КИЇВСЬКА МІСЬКА РАДА

II СЕСІЯ IX СКЛИКАННЯ

РІШЕННЯ

_____№_____

467416450

Про надання комунальному підприємству «Київський метрополітен» земельної ділянки у постійне користування для експлуатації та обслуговування вентиляційного кіоску № 19 на просп. Перемоги, 94/1 у Шевченківському районі міста Києва

Відповідно до статей 9, 79-1, 83, 92, 116, 122, 123, 186 Земельного кодексу України, статті 35 Закону України «Про землеустрій», Закону України «Про внесення змін до деяких законодавчих актів України щодо розмежування земель державної та комунальної власності», пункту 34 частини першої статті 26 Закону України «Про місцеве самоврядування в Україні», рішення Київської міської ради від 10 вересня 2015 року № 958/1822 «Про інвентаризацію земель міста Києва», враховуючи, що земельна ділянка зареєстрована в Державному земельному кадастрі (витяг з Державного земельного кадастру про земельну ділянку від 20 травня 2021 року № НВ-0006837482021), розглянувши технічну документацію із землеустрою щодо інвентаризації земель та заяву комунального підприємства «Київський метрополітен» від 13 травня 2021 року № 72023-005750442-031-03, Київська міська рада

ВИРІШИЛА:

1. Затвердити технічну документацію із землеустрою щодо інвентаризації земель комунальної власності комунальному підприємству «Київський метрополітен» для експлуатації та обслуговування вентиляційного кіоску № 19 на просп. Перемоги, 94/1 у Шевченківському районі м. Києва.

2. Надати комунальному підприємству «Київський метрополітен», за умови виконання пункту 3 цього рішення, у постійне користування земельну ділянку площею 0,0018 га (кадастровий номер 8000000000:88:077:0001) для експлуатації та обслуговування вентиляційного кіоску № 19 (код КВЦПЗ – 12.07 для розміщення та експлуатації будівель і споруд міського електротранспорту) на просп. Перемоги, 94/1 у Шевченківському районі міста Києва із земель

комунальної власності територіальної громади міста Києва, у зв'язку з належністю нерухомого майна на праві повного господарського відання (наказ Головного управління комунальної власності м. Києва від 23 квітня 2003 року № 98) (категорія земель – землі промисловості, транспорту, зв'язку, енергетики, оборони та іншого призначення), заява ДЦ від 13 травня 2021 року № 72023-005750442-031-03, справа № **467416450**).

3. Комунальному підприємству «Київський метрополітен»:

3.1. Виконувати обов'язки землекористувача відповідно до вимог статті 96 Земельного кодексу України.

3.2. Вжити заходів щодо державної реєстрації права постійного користування земельною ділянкою у порядку, встановленому Законом України «Про державну реєстрацію речових прав на нерухоме майно та їх обтяжень».

3.3. Питання майнових відносин вирішувати в установленому порядку.

3.4. Забезпечити вільний доступ для прокладання нових, ремонту та експлуатації існуючих інженерних мереж і споруд, що знаходяться в межах земельної ділянки.

3.5. Виконати вимоги, викладені в листі Департаменту містобудування та архітектури виконавчого органу Київської міської ради (Київської міської державної адміністрації) від 15 жовтня 2020 року № 10351/0/09/19-20.

3.6. Під час використання земельної ділянки дотримуватися обмежень у її використанні, зареєстрованих у Державному земельному кадастрі.

3.7. Питання сплати відновної вартості зелених насаджень або укладання охоронного договору на зелені насадження вирішувати відповідно до рішення Київської міської ради від 27 жовтня 2011 року № 384/6600 «Про затвердження Порядку видалення зелених насаджень на території міста Києва» (із змінами і доповненнями).

3.8. У разі необхідності проведення реконструкції чи нового будівництва, питання оформлення дозвільної та проєктно-кошторисної документації вирішувати в порядку, визначеному законодавством України.

4. Попередити землекористувача, що використання земельної ділянки не за цільовим призначенням тягне за собою припинення права користування нею відповідно до вимог статей 141, 143 Земельного кодексу України.

5. Контроль за виконанням цього рішення покласти на постійну комісію Київської міської ради з питань архітектури, містобудування та земельних відносин.

Київський міський голова Віталій КЛИЧКО

ПОДАННЯ:

Заступник голови
Київської міської державної адміністрації
з питань здійснення самоврядних повноважень — Петро ОЛЕНИЧ

В.о. директора
Департаменту земельних ресурсів
виконавчого органу Київської міської ради
(Київської міської державної адміністрації) — Валентина ПЕЛИХ

В.о.

Заступник директора Департаменту –
начальник юридичного управління
Департаменту земельних ресурсів
виконавчого органу Київської міської ради
(Київської міської державної адміністрації) — Алла ВАСИЛЕНКО

ПОГОДЖЕНО:

Постійна комісія Київської міської ради
з питань архітектури, містобудування
та земельних відносин

Голова — Михайло ТЕРЕНТЬЄВ

Секретар — Юрій ФЕДОРЕНКО

В.о. начальника управління правового
забезпечення діяльності
Київської міської ради — Валентина ПОЛОЖИШНИК

Постійна комісія Київської міської ради
з питань з питань транспорту, зв'язку
та реклами

Голова — Олексій ОКОПНИЙ

Секретар — Олесь МАЛЯРЕВИЧ

ПОЯСНЮВАЛЬНА ЗАПИСКА

До кадастрової справи
№ 467416450

№ ПЗН-22671 від 11.06.2021

до проєкту рішення Київської міської ради:

Про надання комунальному підприємству «Київський метрополітен» земельної ділянки у постійне користування для експлуатації та обслуговування вентиляційного кіоску № 19 на просп. Перемоги, 94/1 у Шевченківському районі міста Києва

1. Юридична особа:

Назва	***Комунальне підприємство «Київський метрополітен»***
Перелік засновників (учасників) юридичної особи*	***КИЇВСЬКА МІСЬКА ДЕРЖАВНА АДМІНІСТРАЦІЯ, Код ЄДРПОУ:00022527, Країна резиденства: Україна, Місцезнаходження: Україна, 01044, місто Київ, ВУЛИЦЯ ХРЕЩАТИК, будинок 36***
Кінцевий бенефіціарний власник (контролер)*	***Відсутній***
Реєстраційний номер:	***від 17.05.2021 № 467416450***

*за даними Єдиного державного реєстру юридичних осіб, фізичних осіб- підприємців та громадських формувань

2. Відомості про земельну ділянку (кадастровий № 8000000000:88:077:0001).

Місце розташування (адреса)	***м. Київ, р-н Шевченківський, просп. Перемоги, 94/1***
Площа	***0,0018 га***
Вид та термін користування	***право в процесі оформлення (постійне користування)***
Вид використання	***для експлуатації та обслуговування вентиляційного кіоску №19***
Цільове призначення	***12.07 для розміщення та експлуатації будівель і споруд міського електротранспорту***
Нормативна грошова оцінка (за попереднім розрахунком*)	***33 217 грн 97 коп.***
**Наведені розрахунки нормативної грошової оцінки не є остаточними і будуть уточнені відповідно до вимог чинного законодавства при оформленні права на земельну ділянку.*	

3. Обґрунтування прийняття рішення.

На замовлення зацікавленої особи та враховуючи рішення Київської міської ради від 10.09.2015 № 958/1822 «Про інвентаризацію земель міста Києва» землевпорядною організацією розроблено технічну документацію із землеустрою щодо інвентаризації земель, яка згідно із статтею 186[1] Земельного кодексу України (в редакції до 27.05.2021) погоджена з відповідними органами, зокрема:

структурний підрозділ Київської міської державної адміністрації у сфері містобудування та архітектури: ***від 15.10.2020 № 10351/0/09/19-20***

територіальний орган центрального органу виконавчої влади, що реалізує державну політику у сфері земельних відносин (екстериторіальне погодження): ***від 23.11.2020 № 21353/82-20***

Відповідно до статей 9, 123 Земельного кодексу України та Порядку набуття прав на землю із земель комунальної власності у місті Києві, затвердженого рішенням Київради від 20.04.2017 № 241/2463, враховуючи, що земельна ділянка зареєстрована в Державному земельному кадастрі (витяг з Державного земельного кадастру про земельну ділянку від

20.05.2021 № НВ-0006837482021), Департаментом земельних ресурсів виконавчого органу Київської міської ради (Київської міської державної адміністрації) розроблено відповідний проєкт рішення Київської міської ради.

4. Мета прийняття рішення.

Метою прийняття рішення є забезпечення реалізації встановленого Земельним кодексом України права особи на оформлення права користування на землю.

5. Особливі характеристики ділянки.

Наявність будівель і споруд на ділянці:	*На земельній ділянці розміщено вентиляційний кіоск № 19, який закріплено на праві повного господарського відання за КП «Київський метрополітен» (відповідно до наказу Головного управління комунальної власності м. Києва від 23.04.2003 № 98, та листа КП «Київський метрополітен» від 05.03.2020 № 168-НДФ).*
Наявність ДПТ:	*Відповідно до детального плану території в межах вул. Академіка Туполєва, Естонської, Невської, пров. Невського, вулиць Гончарова, Балаклієвської, Щербакова, просп. Перемоги у Шевченківському районі м. Києва, затвердженого рішенням Київської міської ради від 23.07.2015 № 826/1690 земельна ділянка за функціональним призначенням належить до території громадських будівель та споруд.*
Функціональне призначення згідно з Генпланом:	*Відповідно до Генерального плану міста, затвердженого рішенням Київської міської ради від 28.03.2002 № 370/1804, земельна ділянка за функціональним призначенням належить до території громадських будівель та споруд.*
Правовий режим:	*Земельна ділянка належить до земель комунальної власності територіальної громади міста Києва.*
Розташування в зеленій зоні:	*Земельна ділянка не входить до зеленої зони.*
Інші особливості:	*Зважаючи на положення статті 9 Земельного кодексу України та пункту 34 частини першої статті 26 Закону України «Про місцеве самоврядування в Україні» (щодо обов'язковості розгляду питань землекористування на пленарних засіданнях) вказаний проєкт рішення направляється для подальшого розгляду Київською міською радою.*

6. Стан нормативно-правової бази у даній сфері правового регулювання.

Загальні засади та порядок передачі земельних ділянок у власність чи користування зацікавленим особам визначено Земельним кодексом України та Порядком набуття прав на землю із земель комунальної власності у місті Києві, затвердженим рішенням Київради від 20.04.2017 № 241/2463.

7. Фінансово-економічне обґрунтування.

Реалізація рішення не потребує додаткових витрат міського бюджету.

Відповідно до Податкового кодексу України та Положення про плату за землю в місті Києві, затвердженого рішенням Київської міської ради від 23.06.2011 №242/5629 «Про встановлення місцевих податків і зборів у м. Києві» (зі змінами та доповненнями) розмір земельного податку складатиме: **332 грн 18 коп. (1%).**

8. Прогноз соціально-економічних та інших наслідків прийняття рішення.

Наслідками прийняття розробленого проєкту рішення стане:

- реалізація зацікавленою особою своїх прав щодо використання земельної ділянки.

Доповідач: в.о. директора Департаменту земельних ресурсів **Валентина ПЕЛИХ.**

В.о. директора
Департаменту земельних ресурсів Валентина ПЕЛИХ

Справа 467416450

Код земельної ділянки:	88:077:0001
Площа:	0.0018 га
Адрес земельноїділянки:	просп. Перемоги, 94/1
Заявник:	КОМУНАЛЬНЕ ПІДПРИЄМСТВО «КИЇВСЬКИЙ МЕТРОПОЛІТЕН»
Вид та термін користування:	постійне користування
Цільове призначення:	для експлуатації та обслуговування вентиляційного кіоску №19

Матеріали аерофотозйомки 2019 р.
виготовлено за даними ПК "Кадастр"

РОБОЧІ МАТЕРІАЛИ

дані міського земельного кадастру від 10.06.2021

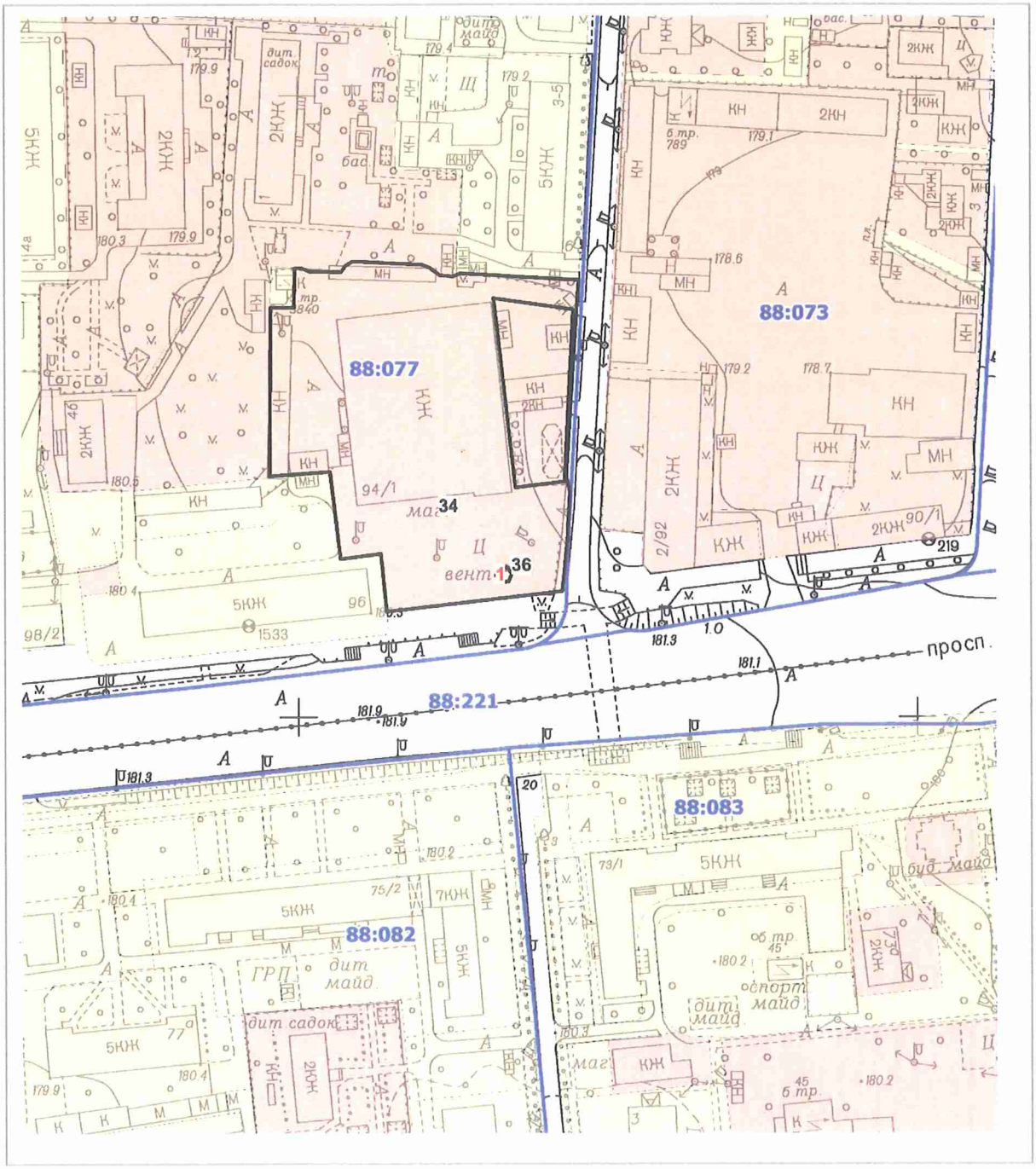

Масштаб 1:2000

РЕЄСТР ЗЕМЕЛЬНИХ ДІЛЯНОК

Код зем. ділянки	Користувач	Адреса зем. ділянки	Площа, кв. м.	Вид права	Дата закінч. права
88:077:0001	КОМУНАЛЬНЕ ПІДПРИЄМСТВО «КИЇВСЬКИЙ МЕТРОПОЛІТЕН»	просп. Перемоги, 94/1	18,00	постійне користування	
88:077:0034	Відкрите акціонерне товариство "Універсам N 2"	просп. Перемоги, 94/1	7894,28	Оренда на 49 років	01.02.2048
88:077:0036	Комунальне підприємство "Київський метрополітен"	просп. Перемоги, 94/1	17,95		

Заступник міського голови –
секретар Київської міської ради

Терентьєву М.О.
Окопному О.Ю.
Положишник В.О.

Прошу розглянути проект рішення від 30.06.2021 № 08/231-2263/ПР в установленому порядку.

Голдинській О.С.

Для контролю за проходженням та тиражування.

Юнаковій С.М.
Густєлєву О.О. – до відома

Володимир БОНДАРЕНКО

"30" червня 2021 року
№ 08/231-2263/ПР

08/231-2263/ПР
30.06.2021

УКРАЇНА

ВИКОНАВЧИЙ ОРГАН КИЇВСЬКОЇ МІСЬКОЇ РАДИ
(КИЇВСЬКА МІСЬКА ДЕРЖАВНА АДМІНІСТРАЦІЯ)

ДЕПАРТАМЕНТ ЗЕМЕЛЬНИХ РЕСУРСІВ

вул. Хрещатик, 32-а, м. Київ, 01601 тел. (044) 279 58 72
Контактний центр міста Києва (044) 15 51 E-mail: doc@kyivland.gov.ua Код ЄДРПОУ 26199097

26.06.2021 № 05715-СЛ-22671

Заступнику міського голови-
секретарю Київської міської ради
Володимиру БОНДАРЕНКУ

Шановний Володимире Володимировичу!

Департамент земельних ресурсів виконавчого органу Київської міської ради (Київської міської державної адміністрації) відповідно до пункту 3 статті 26 Регламенту Київської міської ради, затвердженого рішенням Київської міської ради від 07.07.2016 № 579/579, направляє проєкт рішення Київської міської ради «Про надання комунальному підприємству «Київський метрополітен» земельної ділянки у постійне користування для експлуатації та обслуговування вентиляційного кіоску № 19 на просп. Перемоги, 94/1 у Шевченківському районі міста Києва» (467416450) для подальшого опрацювання.

Додатки:
- проєкт рішення 467416450 на 2 арк. в 1 примірнику;
- пояснювальна записка 467416450 на 3 арк. в 1 примірнику;
- витяг з бази даних міського земельного кадастру на 2 арк. в 1 примірнику;
- матеріали супутникової фотозйомки на 1 арк. в 1 примірнику;
- проєкт землеустрою щодо відведення земельної ділянки 1 книга в 1 примірнику;
- копія листа Департаменту земельних ресурсів на 2 арк. в 1 примірнику;
- заява на отримання адміністративної послуги з додатками до неї в 1 примірнику;
- витяг з Державного земельного кадастру на 6 арк. в 1 примірнику.

З повагою

В.о. директора Валентина ПЕЛИХ