XLV

08/231-2531/ПР
08.06.2016

КИЇВСЬКА МІСЬКА РАДА

І сесія VIII скликання

РІШЕННЯ

_____№_____

Про надання дозволу на розроблення проекту землеустрою щодо відведення земельної ділянки комунальному підприємству по утриманню зелених насаджень Солом'янського району м. Києва на вул. Героїв Севастополя, 42 у Солом'янському районі м. Києва для обслуговування та експлуатації парку

Київська міська рада
Департамент земельних ресурсів
Код земельної ділянки:
69:128:010

Проект рішення (екз.1)
ПР-10249
від 03.06.2016 до справи
К-22525

2 347015 002499

Розглянувши клопотання про надання дозволу на розроблення проекту землеустрою щодо відведення земельної ділянки комунальному підприємству по утриманню зелених насаджень Солом'янського району м. Києва на вул. Героїв Севастополя, 42 у Солом'янському районі м. Києва та додані документи, керуючись статтями 9, 123 Земельного кодексу України, Законом України „Про внесення змін до деяких законодавчих актів України щодо розмежування земель державної та комунальної власності", пунктом 34 частини 1 статті 26 Закону України „Про місцеве самоврядування в Україні", Київська міська рада

ВИРІШИЛА:

1. Надати дозвіл на розроблення проекту землеустрою щодо відведення земельної ділянки комунальному підприємству по утриманню зелених насаджень Солом'янського району м. Києва на вул. Героїв Севастополя, 42 у Солом'янському районі м. Києва орієнтовною площею 2,77 га (земельна ділянка комунальної власності територіальної громади міста Києва) в постійне користування для обслуговування та експлуатації парку згідно з план-схемою (додаток до рішення) (К-22525).

2. Контроль за виконанням цього рішення покласти на постійну комісію Київської міської ради з питань містобудування, архітектури та землекористування.

Київський міський голова В.Кличко

виготовлено за допомогою ПК "Кадастр"

Оператор Рабець Максим Миколайович

ПОДАННЯ:

Директор
Департаменту земельних ресурсів
виконавчого органу Київської міської ради
(Київської міської державної адміністрації) О. Поліщук

Начальник управління аналітично-правової роботи
Департаменту земельних ресурсів
виконавчого органу Київської міської ради
(Київської міської державної адміністрації) А. Гавриш

ПОГОДЖЕНО:

08.11.2016
Постійна комісія Київської міської ради
з питань містобудування, архітектури та землекористування

Голова О. Міщенко

Секретар І. Картавий

Начальник управління
правового забезпечення діяльності
Київської міської ради В. Слончак

Постійна комісія Київської міської ради
з питань екологічної політики

Голова К. Яловий

Секретар О. Новіков

ПОЯСНЮВАЛЬНА ЗАПИСКА

№ ПЗ-17503 від 12.04.2016

до проекту рішення Київської міської ради:

Про надання дозволу на розроблення проекту землеустрою щодо відведення земельної ділянки комунальному підприємству по утриманню зелених насаджень Солом'янського району м. Києва на вул. Героїв Севастополя, 42 у Солом'янському районі м. Києва для обслуговування та експлуатації парку

До справи
№ К-22525

2 347011 575034

1. Юридична особа:

Назва	***Комунальне підприємство по утриманню зелених насаджень Солом'янського району м.Києва***
Клопотання	***від 24.03.2014 № К-22525***

2. Відомості про земельну ділянку (кадастровий № 8000000000:69:128:0010к)

Місце розташування (адреса)	***м. Київ, р-н Солом'янський, вул. Героїв Севастополя, 42***
Площа	***2,77 га***
Вид та термін користування	***Постійне користування***
Цільове призначення	***для обслуговування та експлуатації парку***

3. Обґрунтування прийняття рішення

На клопотання зацікавленої особи відповідно до ст. 9, 123 Земельного кодексу України Департаментом земельних ресурсів виконавчого органу Київської міської ради (Київської міської державної адміністрації) розроблено проект рішення Київської міської ради.

4. Мета прийняття рішення.

Метою прийняття рішення є забезпечення реалізації встановленого Земельним кодексом України права особи на оформлення права користування (власності) на землю.

5. Особливі характеристики ділянки.

Наявність будівель і споруд на ділянці:

Вільна від капітальної забудови На земельній ділянці розташовані зелені насадження, які обслуговуються комунальним підприємством по утриманню зелених насаджень Солом'янського району м. Києва.

Інші особливості:

Земельна ділянка обліковується за комунальним підприємством по утриманню зелених насаджень Солом'янського району м. Києва на підставі технічного звіту по встановленню зовнішніх меж землекористувань.

6. Стан нормативно-правової бази у даній сфері правового регулювання.

Загальні засади та порядок отримання дозволу на розроблення документації із землеустрою визначено ст. 9, 123 Земельного кодексу України.

7. Фінансово-економічне обґрунтування.

Реалізація рішення не потребує додаткових витрат міського бюджету.

8. Прогноз соціально-економічних та інших наслідків прийняття рішення.

Наслідками прийняття розробленого проекту рішення стане:

- реалізація зацікавленою особою своїх прав щодо використання земельної ділянки;

Доповідач: директор департаменту земельних ресурсів Поліщук О.Г.

Директор Департаменту
земельних ресурсів **Поліщук О.Г.**

XLVI

08/231-2535/ПР
08.06.2016

КИЇВСЬКА МІСЬКА РАДА

І сесія VIII скликання

РІШЕННЯ

_____№_____

Про надання дозволу на розроблення проекту землеустрою щодо відведення земельної ділянки комунальному підприємству по утриманню зелених насаджень Солом'янського району м. Києва на вул. Сурикова у Солом'янському районі м. Києва для обслуговування та експлуатації скверу

Київська міська рада
Департамент земельних ресурсів
Код земельної ділянки:
72:124:004

Проект рішення (екз.1)
ПР-10199
від 31.05.2016 до справи
К-22520

2 347015 001997

Розглянувши клопотання про надання дозволу на розроблення проекту землеустрою щодо відведення земельної ділянки комунальному підприємству по утриманню зелених насаджень Солом'янського району м. Києва на вул. Сурикова у Солом'янському районі м. Києва та додані документи, керуючись статтями 9, 123 Земельного кодексу України, Законом України „Про внесення змін до деяких законодавчих актів України щодо розмежування земель державної та комунальної власності", пунктом 34 частини 1 статті 26 Закону України „Про місцеве самоврядування в Україні", Київська міська рада

ВИРІШИЛА:

1. Надати дозвіл на розроблення проекту землеустрою щодо відведення земельної ділянки комунальному підприємству по утриманню зелених насаджень Солом'янського району м. Києва на вул. Сурикова у Солом'янському районі м. Києва орієнтовною площею 0,54 га (земельна ділянка комунальної власності територіальної громади міста Києва) в постійне користування для обслуговування та експлуатації скверу згідно з план-схемою (додаток до рішення) (К-22520).

2. Контроль за виконанням цього рішення покласти на постійну комісію Київської міської ради з питань містобудування, архітектури та землекористування.

Київський міський голова В.Кличко

виготовлено за допомогою ПК "Кадастр"

Оператор Рабець Максим Миколайович

ПОДАННЯ:

Директор
Департаменту земельних ресурсів
виконавчого органу Київської міської ради
(Київської міської державної адміністрації) О. Поліщук

Начальник управління аналітично-правової роботи
Департаменту земельних ресурсів
виконавчого органу Київської міської ради
(Київської міської державної адміністрації) А. Гавриш

ПОГОДЖЕНО:

08.11.2016

Постійна комісія Київської міської ради
з питань містобудування, архітектури та землекористування

Голова О. Міщенко

Секретар І. Картавий

Начальник управління
правового забезпечення діяльності
Київської міської ради В. Слончак

Постійна комісія Київської міської ради
з питань екологічної політики

Голова К. Яловий

Секретар О. Новіков

ПОЯСНЮВАЛЬНА ЗАПИСКА

№ ПЗ-17481 від 12.04.2016

до проекту рішення Київської міської ради:

Про надання дозволу на розроблення проекту землеустрою щодо відведення земельної ділянки комунальному підприємству по утриманню зелених насаджень Солом'янського району м. Києва на вул. Сурикова у Солом'янському районі м. Києва для обслуговування та експлуатації скверу

До справи
№ К-22520

2 347011 574815

1. Юридична особа:

Назва	***Комунальне підприємство по утриманню зелених насаджень Солом'янського району м.Києва***
Клопотання	***від 24.03.2014 № К-22520***

2. Відомості про земельну ділянку (кадастровий № 8000000000:72:124:0004к)

Місце розташування (адреса)	***м. Київ, р-н Солом'янський, вул. Сурикова***
Площа	***0,54 га***
Вид та термін користування	***Постійне користування***
Цільове призначення	***для обслуговування та експлуатації скверу***

3. Обґрунтування прийняття рішення

На клопотання зацікавленої особи відповідно до ст. 9, 123 Земельного кодексу України Департаментом земельних ресурсів виконавчого органу Київської міської ради (Київської міської державної адміністрації) розроблено проект рішення Київської міської ради.

4. Мета прийняття рішення.

Метою прийняття рішення є забезпечення реалізації встановленого Земельним кодексом України права особи на оформлення права користування (власності) на землю.

5. Особливі характеристики ділянки.

Наявність будівель і споруд на ділянці:

Вільна від капітальної забудови На земельній ділянці розташовані зелені насадження, які обслуговуються комунальним підприємством по утриманню зелених насаджень Солом'янського району м. Києва.

Інші особливості:

Земельна ділянка обліковується за комунальним підприємством по утриманню зелених насаджень Солом'янського району м. Києва на підставі технічного звіту по встановленню зовнішніх меж землекористувань.

6. Стан нормативно-правової бази у даній сфері правового регулювання.

Загальні засади та порядок отримання дозволу на розроблення документації із землеустрою визначено ст. 9, 123 Земельного кодексу України.

7. Фінансово-економічне обґрунтування.

Реалізація рішення не потребує додаткових витрат міського бюджету.

8. Прогноз соціально-економічних та інших наслідків прийняття рішення.

Наслідками прийняття розробленого проекту рішення стане:

- реалізація зацікавленою особою своїх прав щодо використання земельної ділянки;

Доповідач: директор департаменту земельних ресурсів Поліщук О.Г.

Директор Департаменту
земельних ресурсів **Поліщук О.Г.**

XLVII

08/231-2471/ПР
06.06.2016

КИЇВСЬКА МІСЬКА РАДА

І сесія VIII скликання

РІШЕННЯ

_____№_____

Про надання дозволу на розроблення проекту землеустрою щодо відведення земельної ділянки комунальному підприємству по утриманню зелених насаджень Солом'янського району м. Києва на розі вул. Вінницької та просп. Повітрофлотського у Солом'янському районі м. Києва для обслуговування та експлуатації парку

Київська міська рада
Департамент земельних ресурсів
Код земельної ділянки:
72:479:007

Проект рішення (екз.1)
ПР-10139
від 26.05.2016 до справи
К-22523

2 347015 001393

Розглянувши клопотання про надання дозволу на розроблення проекту землеустрою щодо відведення земельної ділянки комунальному підприємству по утриманню зелених насаджень Солом'янського району м. Києва на розі вул. Вінницької та просп. Повітрофлотського у Солом'янському районі м. Києва та додані документи, керуючись статтями 9, 123 Земельного кодексу України, Законом України „Про внесення змін до деяких законодавчих актів України щодо розмежування земель державної та комунальної власності", пунктом 34 частини 1 статті 26 Закону України „Про місцеве самоврядування в Україні", Київська міська рада

ВИРІШИЛА:

1. Надати дозвіл на розроблення проекту землеустрою щодо відведення земельної ділянки комунальному підприємству по утриманню зелених насаджень Солом'янського району м. Києва на розі вул. Вінницької та просп. Повітрофлотського у Солом'янському районі м. Києва орієнтовною площею 4,29 га (земельна ділянка комунальної власності територіальної громади міста Києва) в постійне користування для обслуговування та експлуатації парку згідно з план-схемою (додаток до рішення) (К-22523).

2. Контроль за виконанням цього рішення покласти на постійну комісію Київської міської ради з питань містобудування, архітектури та землекористування.

Київський міський голова В.Кличко

виготовлено за допомогою ПК "Кадастр" Оператор Рабець Максим Миколайович

ПОДАННЯ:

Директор
Департаменту земельних ресурсів
виконавчого органу Київської міської ради
(Київської міської державної адміністрації) О. Поліщук

Начальник управління аналітично-правової роботи
Департаменту земельних ресурсів
виконавчого органу Київської міської ради
(Київської міської державної адміністрації) А. Гавриш

ПОГОДЖЕНО:

08.11.2016
Постійна комісія Київської міської ради
з питань містобудування, архітектури та землекористування

Голова О. Міщенко

Секретар І. Картавий

Начальник управління
правового забезпечення діяльності
Київської міської ради В. Слончак

Постійна комісія Київської міської ради
з питань екологічної політики

Голова К. Яловий

Секретар О. Новіков

ПОЯСНЮВАЛЬНА ЗАПИСКА

№ ПЗ-17485 від 12.04.2016

до проекту рішення Київської міської ради:

Про надання дозволу на розроблення проекту землеустрою щодо відведення земельної ділянки комунальному підприємству по утриманню зелених насаджень Солом'янського району м. Києва на розі вул. Вінницької та просп. Повітрофлотського у Солом'янському районі м. Києва для обслуговування та експлуатації парку

До справи
№ К-22523

2 347011 574853

1. Юридична особа:

Назва	***Комунальне підприємство по утриманню зелених насаджень Солом'янського району м.Києва***
Клопотання	***від 24.03.2014 № К-22523***

2. Відомості про земельну ділянку (кадастровий № 8000000000:72:479:0007к)

Місце розташування (адреса)	***м. Київ, р-н Солом'янський, ріг вул.Вінницької та просп.Повітрофлотського***
Площа	***4,29 га***
Вид та термін користування	***Постійне користування***
Цільове призначення	***для обслуговування та експлуатації парку***

3. Обґрунтування прийняття рішення

На клопотання зацікавленої особи відповідно до ст. 9, 123 Земельного кодексу України Департаментом земельних ресурсів виконавчого органу Київської міської ради (Київської міської державної адміністрації) розроблено проект рішення Київської міської ради.

4. Мета прийняття рішення.

Метою прийняття рішення є забезпечення реалізації встановленого Земельним кодексом України права особи на оформлення права користування (власності) на землю.

5. Особливі характеристики ділянки.

Наявність будівель і споруд на ділянці:

Вільна від капітальної забудови На земельній ділянці розташовані зелені насадження, які обслуговуються комунальним підприємством по утриманню зелених насаджень Солом'янського району м. Києва.

Інші особливості:

Земельна ділянка обліковується за комунальним підприємством по утриманню зелених насаджень Солом'янського району м. Києва на підставі технічного звіту по встановленню зовнішніх меж землекористувань.

6. Стан нормативно-правової бази у даній сфері правового регулювання.

Загальні засади та порядок отримання дозволу на розроблення документації із землеустрою визначено ст. 9, 123 Земельного кодексу України.

7. Фінансово-економічне обґрунтування.

Реалізація рішення не потребує додаткових витрат міського бюджету.

8. Прогноз соціально-економічних та інших наслідків прийняття рішення.

Наслідками прийняття розробленого проекту рішення стане:

- реалізація зацікавленою особою своїх прав щодо використання земельної ділянки;

Доповідач: директор департаменту земельних ресурсів Поліщук О.Г.

Директор Департаменту
земельних ресурсів **Поліщук О.Г.**

XLVIII

08/231-2470/ПР
06.06.2016

КИЇВСЬКА МІСЬКА РАДА

І сесія VIII скликання

РІШЕННЯ

_____№_____

Про надання дозволу на розроблення проекту землеустрою щодо відведення земельної ділянки комунальному підприємству по утриманню зелених насаджень Солом'янського району м. Києва на розі вул. Клименка та вул. Олексіївської у Солом'янському районі м. Києва для обслуговування та експлуатації скверу

Київська міська рада
Департамент земельних ресурсів
Код земельної ділянки:
72:246:023

Проект рішення (екз.1)
ПР-10140
від 26.05.2016 до справи
К-22516

2 347015 001409

Розглянувши клопотання про надання дозволу на розроблення проекту землеустрою щодо відведення земельної ділянки комунальному підприємству по утриманню зелених насаджень Солом'янського району м. Києва на розі вул. Клименка та вул. Олексіївської у Солом'янському районі м. Києва та додані документи, керуючись статтями 9, 123 Земельного кодексу України, Законом України „Про внесення змін до деяких законодавчих актів України щодо розмежування земель державної та комунальної власності", пунктом 34 частини 1 статті 26 Закону України „Про місцеве самоврядування в Україні", Київська міська рада

ВИРІШИЛА:

1. Надати дозвіл на розроблення проекту землеустрою щодо відведення земельної ділянки комунальному підприємству по утриманню зелених насаджень Солом'янського району м. Києва на розі вул. Клименка та вул. Олексіївської у Солом'янському районі м. Києва орієнтовною площею 0,49 га (земельна ділянка комунальної власності територіальної громади міста Києва) в постійне користування для обслуговування та експлуатації скверу згідно з план-схемою (додаток до рішення) (К-22516).

2. Контроль за виконанням цього рішення покласти на постійну комісію Київської міської ради з питань містобудування, архітектури та землекористування.

Київський міський голова В.Кличко

виготовлено за допомогою ПК "Кадастр"

Оператор Рабець Максим Миколайович

ПОДАННЯ:

Директор
Департаменту земельних ресурсів
виконавчого органу Київської міської ради
(Київської міської державної адміністрації) О. Поліщук

Начальник управління аналітично-правової роботи
Департаменту земельних ресурсів
виконавчого органу Київської міської ради
(Київської міської державної адміністрації) А. Гавриш

ПОГОДЖЕНО:

08.11.2016
Постійна комісія Київської міської ради
з питань містобудування, архітектури та землекористування

Голова О. Міщенко

Секретар І. Картавий

Начальник управління
правового забезпечення діяльності
Київської міської ради В. Слончак

Постійна комісія Київської міської ради
з питань екологічної політики

Голова К. Яловий

Секретар О. Новіков

ПОЯСНЮВАЛЬНА ЗАПИСКА

№ ПЗ-17477 від 12.04.2016

до проекту рішення Київської міської ради:

Про надання дозволу на розроблення проекту землеустрою щодо відведення земельної ділянки комунальному підприємству по утриманню зелених насаджень Солом'янського району м. Києва на розі вул. Клименка та вул. Олексіївської у Солом'янському районі м. Києва для обслуговування та експлуатації скверу

До справи
№ К-22516

2 347011 574778

1. Юридична особа:

Назва	***Комунальне підприємство по утриманню зелених насаджень Солом'янського району м.Києва***
Клопотання	***від 24.03.2014 № К-22516***

2. Відомості про земельну ділянку (кадастровий № 8000000000:72:246:0023к)

Місце розташування (адреса)	***м. Київ, р-н Солом'янський, ріг вул.Клименка та вул.Олексіївської***
Площа	***0,49 га***
Вид та термін користування	***Постійне користування***
Цільове призначення	***для обслуговування та експлуатації скверу***

3. Обґрунтування прийняття рішення

На клопотання зацікавленої особи відповідно до ст. 9, 123 Земельного кодексу України Департаментом земельних ресурсів виконавчого органу Київської міської ради (Київської міської державної адміністрації) розроблено проект рішення Київської міської ради.

4. Мета прийняття рішення.

Метою прийняття рішення є забезпечення реалізації встановленого Земельним кодексом України права особи на оформлення права користування (власності) на землю.

5. Особливі характеристики ділянки.

Наявність будівель і споруд на ділянці:

Вільна від капітальної забудови На земельній ділянці розташовані зелені насадження, які обслуговуються комунальним підприємством по утриманню зелених насаджень Солом'янського району м. Києва.

Інші особливості:

Земельна ділянка обліковується за комунальним підприємством по утриманню зелених насаджень Солом'янського району м. Києва на підставі технічного звіту по встановленню зовнішніх меж землекористувань.

6. Стан нормативно-правової бази у даній сфері правового регулювання.

Загальні засади та порядок отримання дозволу на розроблення документації із землеустрою визначено ст. 9, 123 Земельного кодексу України.

7. Фінансово-економічне обґрунтування.

Реалізація рішення не потребує додаткових витрат міського бюджету.

8. Прогноз соціально-економічних та інших наслідків прийняття рішення.

Наслідками прийняття розробленого проекту рішення стане:

- реалізація зацікавленою особою своїх прав щодо використання земельної ділянки;

Доповідач: директор департаменту земельних ресурсів Поліщук О.Г.

Директор Департаменту
земельних ресурсів **Поліщук О.Г.**

XLIX

08/231-2432/ПР
31.05.2016

КИЇВСЬКА МІСЬКА РАДА

І сесія VIII скликання

РІШЕННЯ

_____№_____

Про надання дозволу на розроблення проекту землеустрою щодо відведення земельної ділянки комунальному підприємству по утриманню зелених насаджень Солом'янського району м.Києва на вул. Кадетський Гай (та вул. Івана Пулюя) у Солом'янському районі м. Києва для утримання та обслуговування парку

Київська міська рада
Департамент земельних ресурсів
Код земельної ділянки:
72:258:010

Проект рішення (екз.1)
ПР-10098
від 25.05.2016 до справи
К-25643

2 347015 000983

Розглянувши клопотання про надання дозволу на розроблення проекту землеустрою щодо відведення земельної ділянки комунальному підприємству по утриманню зелених насаджень Солом'янського району м.Києва на вул. Кадетський Гай (та вул. Івана Пулюя) у Солом'янському районі м. Києва та додані документи, керуючись статтями 9, 123 Земельного кодексу України, Законом України „Про внесення змін до деяких законодавчих актів України щодо розмежування земель державної та комунальної власності", пунктом 34 частини 1 статті 26 Закону України „Про місцеве самоврядування в Україні", Київська міська рада

ВИРІШИЛА:

1. Надати дозвіл на розроблення проекту землеустрою щодо відведення земельної ділянки комунальному підприємству по утриманню зелених насаджень Солом'янського району м.Києва на вул. Кадетський Гай (та вул. Івана Пулюя) у Солом'янському районі м. Києва орієнтовною площею 5,72 га (земельна ділянка комунальної власності територіальної громади міста Києва) в постійне користування для утримання та обслуговування парку згідно з план-схемою (додаток до рішення) (К-25643).

2. Контроль за виконанням цього рішення покласти на постійну комісію Київської міської ради з питань містобудування, архітектури та землекористування.

Київський міський голова В.Кличко

виготовлено за допомогою ПК "Кадастр"

Оператор Рабець Максим Миколайович

ПОДАННЯ:

Директор
Департаменту земельних ресурсів
виконавчого органу Київської міської ради
(Київської міської державної адміністрації) О. Поліщук

Начальник управління аналітично-правової роботи
Департаменту земельних ресурсів
виконавчого органу Київської міської ради
(Київської міської державної адміністрації) А. Гавриш

ПОГОДЖЕНО:

08.11.2016
Постійна комісія Київської міської ради
з питань містобудування, архітектури та землекористування

Голова О. Міщенко

Секретар І. Картавий

Начальник управління
правового забезпечення діяльності
Київської міської ради В. Слончак

Постійна комісія Київської міської ради
з питань екологічної політики

Голова К. Яловий

Секретар О. Новіков

ПОЯСНЮВАЛЬНА ЗАПИСКА

№ ПЗ-17695 від 19.04.2016

до проекту рішення Київської міської ради:

Про надання дозволу на розроблення проекту землеустрою щодо відведення земельної ділянки комунальному підприємству по утриманню зелених насаджень Солом'янського району м.Києва на вул. Кадетський Гай (та вул. Івана Пулюя) у Солом'янському районі м. Києва для утримання та обслуговування парку

До справи
№ К-25643

2 347011 576956

1. Юридична особа:

Назва	***Комунальне підприємство по утриманню зелених насаджень Солом'янського району м.Києва***
Клопотання	***від 03.11.2015 № К-25643***

2. Відомості про земельну ділянку (кадастровий № 8000000000:72:258:0016к)

Місце розташування (адреса)	***м. Київ, р-н Солом'янський, вул. Кадетський Гай (та вул.Івана Пулюя)***
Площа	***5,72 га***
Вид та термін користування	***Постійне користування***
Цільове призначення	***для утримання та обслуговування парку***

3. Обґрунтування прийняття рішення

На клопотання зацікавленої особи відповідно до ст. 9, 123 Земельного кодексу України Департаментом земельних ресурсів виконавчого органу Київської міської ради (Київської міської державної адміністрації) розроблено проект рішення Київської міської ради.

4. Мета прийняття рішення.

Метою прийняття рішення є забезпечення реалізації встановленого Земельним кодексом України права особи на оформлення права користування (власності) на землю.

5. Особливі характеристики ділянки.

Наявність будівель і споруд на ділянці:

Вільна від капітальної забудови

Інші особливості:

Земельна ділянка надається із земель комунальної власності територіальної громади міста Києва.

Згідно даних міського земельного кадастру земельна ділянка обліковується як землі не надані у власність чи користування на підставі технічного звіту по встановленню зовнішніх меж землекористувань.

Стосовно цієї земельної ділянки Київською міською радою прийнято рішення від 12.02.2015 № 70/935 «Про створення парку з бюветним комплексом на земельній ділянці площею 5,5 га на вул. Кадетський гай та вул. Івана Пулюя у Солом'янському районі м. Києва».

Згідно пункту 2 протоколу доручень № 9, напрацьованого під час наради під головуванням першого заступника голови Київської міської державної адміністрації Пліса Г.В. з обговорення питань по реалізації проекту "Київські парки" від 15.03.2016, Департаменту земельних ресурсів виконавчого орагану Київської міської ради Київської міської державної адміністрації) доручено забезпечити розроблення проектів землеустрою, що передбачають відведення земельних ділянок на КП "Київський центр розвитку міського середовища".

6. Стан нормативно-правової бази у даній сфері правового регулювання.

Загальні засади та порядок отримання дозволу на розроблення документації із землеустрою визначено ст. 9, 123 Земельного кодексу України.

7. Фінансово-економічне обґрунтування.

Реалізація рішення не потребує додаткових витрат міського бюджету.

8. Прогноз соціально-економічних та інших наслідків прийняття рішення.

Наслідками прийняття розробленого проекту рішення стане:

- реалізація зацікавленою особою своїх прав щодо використання земельної ділянки;

Доповідач: директор департаменту земельних ресурсів Поліщук О.Г.

Директор Департаменту
земельних ресурсів **Поліщук О.Г.**

08/231-2730/пр
23.06.2016

КИЇВСЬКА МІСЬКА РАДА

І сесія VIII скликання

РІШЕННЯ

_____№_____

Про надання дозволу на розроблення проекту землеустрою щодо відведення земельної ділянки комунальному підприємству по утриманню зелених насаджень Подільського району м. Києва в межах вул. Г.Скороводи, вул. Почайнинської, вул. Іллінської для утримання зелених насаджень та обслуговування скверу на вул. Почайнинській

Київська міська рада
Департамент земельних ресурсів
Код земельної ділянки:
85:364:002

Проект рішення (екз.1)
ПР-10296
від 09.06.2016 до справи
К-24264

2 347015 002963

Розглянувши клопотання про надання дозволу на розроблення проекту землеустрою щодо відведення земельної ділянки комунальному підприємству по утриманню зелених насаджень Подільського району м. Києва в межах вул. Г.Скороводи, вул. Почайнинської, вул. Іллінської та додані документи, керуючись статтями 9, 123 Земельного кодексу України, Законом України „Про внесення змін до деяких законодавчих актів України щодо розмежування земель державної та комунальної власності", пунктом 34 частини 1 статті 26 Закону України „Про місцеве самоврядування в Україні", Київська міська рада

ВИРІШИЛА:

1. Надати дозвіл на розроблення проекту землеустрою щодо відведення земельної ділянки комунальному підприємству по утриманню зелених насаджень Подільського району м. Києва в межах вул. Г.Скороводи, вул. Почайнинської, вул. Іллінської орієнтовною площею 0,68 га (земельна ділянка комунальної власності територіальної громади міста Києва) в постійне користування для утримання зелених насаджень та обслуговування скверу на вул. Почайнинській згідно з план-схемою (додаток до рішення) (К-24264).

2. Контроль за виконанням цього рішення покласти на постійну комісію Київської міської ради з питань містобудування, архітектури та землекористування.

Київський міський голова В.Кличко

ПОДАННЯ:

Директор Департаменту
земельних ресурсів
виконавчого органу Київської міської ради
(Київської міської державної адміністрації) О.Поліщук

Начальник управління
аналітично-правової роботи
виконавчого органу Київської міської ради
(Київської міської державної адміністрації) А. Гавриш

ПОГОДЖЕНО:

08.11.2016
Постійна комісія Київської міської ради
з питань містобудування, архітектури та
землекористування

Голова комісії О. Міщенко

Секретар комісії І. Картавий

Начальник управління
правового забезпечення діяльності
Київської міської ради В. Слончак

Постійна комісія Київської міської ради
з питань екологічної політики

Голова К. Яловий

Секретар О. Новіков

ПОЯСНЮВАЛЬНА ЗАПИСКА

№ ПЗ-18036 від 10.05.2016

до проекту рішення Київської міської ради:

Про надання дозволу на розроблення проекту землеустрою щодо відведення земельної ділянки комунальному підприємству по утриманню зелених насаджень Подільського району м. Києва в межах вул. Г.Скороводи, вул. Почайнинської, вул. Іллінської для утримання зелених насаджень та обслуговування скверу на вул. Почайнинській

До справи
№ К-24264

2 347011 580366

1. Юридична особа:

Назва	***Комунальне підприємство по утриманню зелених насаджень Подільського району м.Києва***
Клопотання	***від 22.01.2015 № К-24264***

2. Відомості про земельну ділянку (кадастровий № 8000000000:85:364:0002к)

Місце розташування (адреса)	***м. Київ, р-н Подільський, в межах вул.Г.Скороводи, вул.Почайнинської, вул.Іллінської***
Площа	***0,68 га***
Вид та термін користування	***Постійне користування***
Цільове призначення	***для утримання зелених насаджень та обслуговування скверу на вул. Почайнинській***

3. Обґрунтування прийняття рішення

На клопотання зацікавленої особи відповідно до ст. 9, 123 Земельного кодексу України Департаментом земельних ресурсів виконавчого органу Київської міської ради (Київської міської державної адміністрації) розроблено проект рішення Київської міської ради.

4. Мета прийняття рішення.

Метою прийняття рішення є забезпечення реалізації встановленого Земельним кодексом України права особи на оформлення права користування (власності) на землю.

5. Особливі характеристики ділянки.

Наявність будівель і споруд на ділянці:

Вільна від капітальної забудови . Землі комунальної власності територіальної громади міста Києва. Земельна ділянка, щодо якої подано клопотання входить до зеленої зони м. Києва, як сквер "На вул. Почайнинській" площею 0,79 га, відповідно до рішення Київської міської ради від 19.07.2005 № 806/3381 „Про затвердження Програми комплексного розвитку зеленої зони м. Києва до 2010 р. та концепції формування зелених насаджень в центральній частині міста" (із змінами та доповненнями).

Інші особливості:

6. Стан нормативно-правової бази у даній сфері правового регулювання.

Загальні засади та порядок отримання дозволу на розроблення документації із землеустрою визначено ст. 9, 123 Земельного кодексу України.

7. Фінансово-економічне обґрунтування.

Реалізація рішення не потребує додаткових витрат міського бюджету.

8. Прогноз соціально-економічних та інших наслідків прийняття рішення.

Наслідками прийняття розробленого проекту рішення стане:

- реалізація зацікавленою особою своїх прав щодо використання земельної ділянки;

Доповідач: директор департаменту земельних ресурсів Поліщук О.Г.

Директор Департаменту
земельних ресурсів **Поліщук О.Г.**

08/231-2383/ПР
30.05.2016

КИЇВСЬКА МІСЬКА РАДА

І сесія VIII скликання

РІШЕННЯ

_____№_____

Про надання дозволу на розроблення проекту землеустрою щодо відведення земельної ділянки комунальному підприємству по утриманню зелених насаджень Подільського району м. Києва на площі Контрактовій у Подільському районі м. Києва для утримання зелених насаджень та обслуговування скверу № 1

Київська міська рада
Департамент земельних ресурсів
Код земельної ділянки:
85:513:002

Проект рішення (екз.1)
ПР-10114
від 25.05.2016 до справи
К-24266

Розглянувши клопотання про надання дозволу на розроблення проекту землеустрою щодо відведення земельної ділянки комунальному підприємству по утриманню зелених насаджень Подільського району м. Києва на площі Контрактовій у Подільському районі м. Києва та додані документи, керуючись статтями 9, 123 Земельного кодексу України, Законом України „Про внесення змін до деяких законодавчих актів України щодо розмежування земель державної та комунальної власності", пунктом 34 частини 1 статті 26 Закону України „Про місцеве самоврядування в Україні", Київська міська рада

ВИРІШИЛА:

1. Надати дозвіл на розроблення проекту землеустрою щодо відведення земельної ділянки комунальному підприємству по утриманню зелених насаджень Подільського району м. Києва на площі Контрактовій у Подільському районі м. Києва орієнтовною площею 0,59 га (земельна ділянка комунальної власності територіальної громади міста Києва) в постійне користування для утримання зелених насаджень та обслуговування скверу № 1 згідно з план-схемою (додаток до рішення) (К-24266).

2. Контроль за виконанням цього рішення покласти на постійну комісію Київської міської ради з питань містобудування, архітектури та землекористування.

Київський міський голова В.Кличко

виготовлено за допомогою ПК "Кадастр" Оператор Деркульський Роман Юрійович

ПОДАННЯ:

Директор Департаменту
земельних ресурсів
виконавчого органу Київської міської ради
(Київської міської державної адміністрації) О.Поліщук

Начальник управління
аналітично-правової роботи
виконавчого органу Київської міської ради
(Київської міської державної адміністрації) А. Гавриш

ПОГОДЖЕНО:

08.11.2016
Постійна комісія Київської міської ради
з питань містобудування, архітектури та
землекористування

Голова комісії О. Міщенко

Секретар комісії І. Картавий

Начальник управління
правового забезпечення діяльності
Київської міської ради В. Слончак

Постійна комісія Київської міської ради
з питань екологічної політики

Голова К. Яловий

Секретар О. Новіков

ПОЯСНЮВАЛЬНА ЗАПИСКА

№ ПЗ-17530 від 12.04.2016

до проекту рішення Київської міської ради:

Про надання дозволу на розроблення проекту землеустрою щодо відведення земельної ділянки комунальному підприємству по утриманню зелених насаджень Подільського району м. Києва на площі Контрактовій у Подільському районі м. Києва для утримання зелених насаджень та обслуговування скверу № 1

До справи
№ К-24266

2 347011 575300

1. Юридична особа:

Назва	***Комунальне підприємство по утриманню зелених насаджень Подільського району м.Києва***
Клопотання	***від 22.01.2015 № К-24266***

2. Відомості про земельну ділянку (кадастровий № 8000000000:85:513:0002к)

Місце розташування (адреса)	***м. Київ, р-н Подільський, площа Контрактова***
Площа	***0,59 га***
Вид та термін користування	***Постійне користування***
Цільове призначення	***для утримання зелених насаджень та обслуговування скверу № 1***

3. Обґрунтування прийняття рішення

На клопотання зацікавленої особи відповідно до ст. 9, 123 Земельного кодексу України Департаментом земельних ресурсів виконавчого органу Київської міської ради (Київської міської державної адміністрації) розроблено проект рішення Київської міської ради.

4. Мета прийняття рішення.

Метою прийняття рішення є забезпечення реалізації встановленого Земельним кодексом України права особи на оформлення права користування (власності) на землю.

5. Особливі характеристики ділянки.

Наявність будівель і споруд на ділянці:

Вільна від капітальної забудови

Інші особливості:

Земельна ділянка комунальної власності територіальної громади міста Києва. Відповідно до наказу Головного управління з питань майна від 14.02.2002 № 21 за КП УЗН Подільського району м. Києва закріплені на праві повного господарського відання основні фонди (дерева, лави, кущі, дерева хвойні). Земельна ділянка, щодо якої подано клопотання входить до зеленої зони м. Києва, як сквер "N 1 на Контрактовій площі " площею 0,6 га, відповідно до рішення Київської міської ради від 19.07.2005 № 806/3381 „Про затвердження Програми комплексного розвитку зеленої зони м. Києва до 2010 р. та концепції формування зелених насаджень в центральній частині міста" (із змінами та доповненнями).

6. Стан нормативно-правової бази у даній сфері правового регулювання.

Загальні засади та порядок отримання дозволу на розроблення документації із землеустрою визначено ст. 9, 123 Земельного кодексу України.

7. Фінансово-економічне обґрунтування.

Реалізація рішення не потребує додаткових витрат міського бюджету.

8. Прогноз соціально-економічних та інших наслідків прийняття рішення.

Наслідками прийняття розробленого проекту рішення стане:

- реалізація зацікавленою особою своїх прав щодо використання земельної ділянки;

Доповідач: директор департаменту земельних ресурсів Поліщук О.Г.

Директор Департаменту
земельних ресурсів **Поліщук О.Г.**

08/231-2382/ПР
30.05.2016

КИЇВСЬКА МІСЬКА РАДА

І сесія VIII скликання

РІШЕННЯ

_____№_____

Про надання дозволу на розроблення проекту землеустрою щодо відведення земельної ділянки комунальному підприємству по утриманню зелених насаджень Подільського району м. Києва на розі вул. Заводської та вул. Костянтинівської у Подільському районі м. Києва для утримання зелених насаджень та обслуговування скверу на Петрівці

Київська міська рада
Департамент земельних ресурсів
Код земельної ділянки:
86:289:050

Проект рішення (екз.1)
ПР-10113
від 25.05.2016 до справи
К-24258

Розглянувши клопотання про надання дозволу на розроблення проекту землеустрою щодо відведення земельної ділянки комунальному підприємству по утриманню зелених насаджень Подільського району м. Києва на розі вул. Заводської та вул. Костянтинівської у Подільському районі м. Києва та додані документи, керуючись статтями 9, 123 Земельного кодексу України, Законом України „Про внесення змін до деяких законодавчих актів України щодо розмежування земель державної та комунальної власності", пунктом 34 частини 1 статті 26 Закону України „Про місцеве самоврядування в Україні", Київська міська рада

ВИРІШИЛА:

1. Надати дозвіл на розроблення проекту землеустрою щодо відведення земельної ділянки комунальному підприємству по утриманню зелених насаджень Подільського району м. Києва на розі вул. Заводської та вул. Костянтинівської у Подільському районі м. Києва орієнтовною площею 0,93 га (земельна ділянка комунальної власності територіальної громади міста Києва) в постійне користування для утримання зелених насаджень та обслуговування скверу на Петрівці згідно з план-схемою (додаток до рішення) (К-24258).

2. Контроль за виконанням цього рішення покласти на постійну комісію Київської міської ради з питань містобудування, архітектури та землекористування.

Київський міський голова В.Кличко

ПОДАННЯ:

Директор Департаменту
земельних ресурсів
виконавчого органу Київської міської ради
(Київської міської державної адміністрації) О.Поліщук

Начальник управління
аналітично-правової роботи
виконавчого органу Київської міської ради
(Київської міської державної адміністрації) А. Гавриш

ПОГОДЖЕНО:

08.11.2016
Постійна комісія Київської міської ради
з питань містобудування, архітектури та
землекористування

Голова комісії О. Міщенко

Секретар комісії І. Картавий

Начальник управління
правового забезпечення діяльності
Київської міської ради В. Слончак

Постійна комісія Київської міської ради
з питань екологічної політики

Голова К. Яловий

Секретар О. Новіков

ПОЯСНЮВАЛЬНА ЗАПИСКА

№ ПЗ-17765 від 20.04.2016

до проекту рішення Київської міської ради:

Про надання дозволу на розроблення проекту землеустрою щодо відведення земельної ділянки комунальному підприємству по утриманню зелених насаджень Подільського району м. Києва на розі вул. Заводської та вул. Костянтинівської у Подільському районі м. Києва для утримання зелених насаджень та обслуговування скверу на Петрівці

До справи
№ К-24258

2 347011 577656

1. Юридична особа:

Назва	***Комунальне підприємство по утриманню зелених насаджень Подільського району м.Києва***
Клопотання	***від 22.01.2015 № К-24258***

2. Відомості про земельну ділянку (кадастровий № 8000000000:85:289:0050к)

Місце розташування (адреса)	***м. Київ, р-н Подільський, ріг вул.Заводської та вул.Костянтинівської***
Площа	***0,93 га***
Вид та термін користування	***Постійне користування***
Цільове призначення	***для утримання зелених насаджень та обслуговування скверу на Петрівці***

3. Обґрунтування прийняття рішення

На клопотання зацікавленої особи відповідно до ст. 9, 123 Земельного кодексу України Департаментом земельних ресурсів виконавчого органу Київської міської ради (Київської міської державної адміністрації) розроблено проект рішення Київської міської ради.

4. Мета прийняття рішення.

Метою прийняття рішення є забезпечення реалізації встановленого Земельним кодексом України права особи на оформлення права користування (власності) на землю.

5. Особливі характеристики ділянки.

Наявність будівель і споруд на ділянці:

Вільна від капітальної забудови

Інші особливості:

Землі комунальної власності територіальної громади міста Києва. Земельна ділянка, щодо якої подано клопотання входить до зеленої зони м. Києва, як сквер "На Петрівці" площею 0,86 га, відповідно до рішення Київської міської ради від 19.07.2005 № 806/3381 „Про затвердження Програми комплексного розвитку зеленої зони м. Києва до 2010 р. та концепції формування зелених насаджень в центральній частині міста" (із змінами та доповненнями).

6. Стан нормативно-правової бази у даній сфері правового регулювання.

Загальні засади та порядок отримання дозволу на розроблення документації із землеустрою визначено ст. 9, 123 Земельного кодексу України.

7. Фінансово-економічне обґрунтування.

Реалізація рішення не потребує додаткових витрат міського бюджету.

8. Прогноз соціально-економічних та інших наслідків прийняття рішення.

Наслідками прийняття розробленого проекту рішення стане:

- реалізація зацікавленою особою своїх прав щодо використання земельної ділянки;

Доповідач: директор департаменту земельних ресурсів Поліщук О.Г.

Директор Департаменту
земельних ресурсів **Поліщук О.Г.**

08/231-2533/ПР
08.06.2016

КИЇВСЬКА МІСЬКА РАДА

І сесія VIII скликання

РІШЕННЯ

_____№_____

Про надання дозволу на розроблення проекту землеустрою щодо відведення земельної ділянки комунальному підприємству по утриманню зелених насаджень Подільського району м. Києва на вул. Кирилівській, 134 у Подільському районі м. Києва для утримання зелених насаджень та обслуговування Куренівського парку

Київська міська рада
Департамент земельних ресурсів
Код земельної ділянки:
85:207:004

Проект рішення (екз.1)
ПР-10221
від 01.06.2016 до справи
К-23323
2 347015 002215

Розглянувши клопотання про надання дозволу на розроблення проекту землеустрою щодо відведення земельної ділянки комунальному підприємству по утриманню зелених насаджень Подільського району м. Києва на вул. Кирилівській, 134 у Подільському районі м. Києва та додані документи, керуючись статтями 9, 123 Земельного кодексу України, Законом України „Про внесення змін до деяких законодавчих актів України щодо розмежування земель державної та комунальної власності", пунктом 34 частини 1 статті 26 Закону України „Про місцеве самоврядування в Україні", Київська міська рада

ВИРІШИЛА:

1. Надати дозвіл на розроблення проекту землеустрою щодо відведення земельної ділянки комунальному підприємству по утриманню зелених насаджень Подільського району м. Києва на вул. Кирилівській, 134 у Подільському районі м. Києва орієнтовною площею 7,24 га (земельна ділянка комунальної власності територіальної громади міста Києва) в постійне користування для утримання зелених насаджень та обслуговування Куренівського парку згідно з план-схемою (додаток до рішення) (К-23323).

2. Контроль за виконанням цього рішення покласти на постійну комісію Київської міської ради з питань містобудування, архітектури та землекористування.

Київський міський голова В.Кличко

виготовлено за допомогою ПК "Кадастр"

Оператор Деркульський Роман Юрійович

ПОДАННЯ:

Директор Департаменту
земельних ресурсів
виконавчого органу Київської міської ради
(Київської міської державної адміністрації) О.Поліщук

Начальник управління
аналітично-правової роботи
виконавчого органу Київської міської ради
(Київської міської державної адміністрації) А. Гавриш

ПОГОДЖЕНО:

08.11.2016

Постійна комісія Київської міської ради
з питань містобудування, архітектури та
землекористування

Голова комісії О. Міщенко

Секретар комісії І. Картавий

Начальник управління
правового забезпечення діяльності
Київської міської ради В. Слончак

Постійна комісія Київської міської ради
з питань екологічної політики

Голова К. Яловий

Секретар О. Новіков

ПОЯСНЮВАЛЬНА ЗАПИСКА

№ ПЗ-17757 від 20.04.2016

до проекту рішення Київської міської ради:

Про надання дозволу на розроблення проекту землеустрою щодо відведення земельної ділянки комунальному підприємству по утриманню зелених насаджень Подільського району м. Києва на вул. Кирилівській, 134 у Подільському районі м. Києва для утримання зелених насаджень та обслуговування Куренівського парку

До справи
№ К-23323

2 347011 577571

1. Юридична особа:

Назва	***Комунальне підприємство по утриманню зелених насаджень Подільського району м.Києва***
Клопотання	***від 07.10.2014 № К-23323***

2. Відомості про земельну ділянку (кадастровий № 8000000000:85:207:0004к)

Місце розташування (адреса)	***м. Київ, р-н Подільський, вул. Кирилівська, 134***
Площа	***7,24 га***
Вид та термін користування	***Постійне користування***
Цільове призначення	***для утримання зелених насаджень та обслуговування Куренівського парку***

3. Обґрунтування прийняття рішення

На клопотання зацікавленої особи відповідно до ст. 9, 123 Земельного кодексу України Департаментом земельних ресурсів виконавчого органу Київської міської ради (Київської міської державної адміністрації) розроблено проект рішення Київської міської ради.

4. Мета прийняття рішення.

Метою прийняття рішення є забезпечення реалізації встановленого Земельним кодексом України права особи на оформлення права користування (власності) на землю.

5. Особливі характеристики ділянки.

Наявність будівель і споруд на ділянці:

Вільна від капітальної забудови

Інші особливості:

Землі комунальної власності територіальної громади міста Києва. Земельна ділянка, щодо якої подано клопотання входить до зеленої зони м. Києва, як парк культури і відпочинку "Куренівський парк" площею 8,18 га, відповідно до рішення Київської міської ради від 19.07.2005 № 806/3381 „Про затвердження Програми комплексного розвитку зеленої зони м. Києва до 2010 р. та концепції формування зелених насаджень в центральній частині міста" (із змінами та доповненнями).

6. Стан нормативно-правової бази у даній сфері правового регулювання.

Загальні засади та порядок отримання дозволу на розроблення документації із землеустрою визначено ст. 9, 123 Земельного кодексу України.

7. Фінансово-економічне обґрунтування.

Реалізація рішення не потребує додаткових витрат міського бюджету.

8. Прогноз соціально-економічних та інших наслідків прийняття рішення.

Наслідками прийняття розробленого проекту рішення стане:

- реалізація зацікавленою особою своїх прав щодо використання земельної ділянки;

Доповідач: директор департаменту земельних ресурсів Поліщук О.Г.

Директор Департаменту
земельних ресурсів **Поліщук О.Г.**

LIV

09/231-2763/ПР
29.06.2016

КИЇВСЬКА МІСЬКА РАДА

І сесія VIII скликання

РІШЕННЯ

_____№_____

Про надання дозволу на розроблення проекту землеустрою щодо відведення земельної ділянки комунальному підприємству по утриманню зелених насаджень Оболонського району м.Києва на вул. Героїв Дніпра, 61-65 в Оболонському районі м. Києва для утримання та експлуатації зелених насаджень загального користування

Київська міська рада
Департамент земельних ресурсів
Код земельної ділянки:
78:036:234

Проект рішення (екз.1)
ПР-10432
від 23.06.2016 до справи
К-26833
2 347015 004325

Розглянувши клопотання про надання дозволу на розроблення проекту землеустрою щодо відведення земельної ділянки комунальному підприємству по утриманню зелених насаджень Оболонського району м.Києва на вул. Героїв Дніпра, 61-65 в Оболонському районі м. Києва та додані документи, керуючись статтями 9, 123 Земельного кодексу України, Законом України „Про внесення змін до деяких законодавчих актів України щодо розмежування земель державної та комунальної власності", пунктом 34 частини 1 статті 26 Закону України „Про місцеве самоврядування в Україні", Київська міська рада

ВИРІШИЛА:

1. Надати дозвіл на розроблення проекту землеустрою щодо відведення земельної ділянки комунальному підприємству по утриманню зелених насаджень Оболонського району м.Києва на вул. Героїв Дніпра, 61-65 в Оболонському районі м. Києва орієнтовною площею 0,55 га (земельна ділянка комунальної власності територіальної громади міста Києва) в постійне користування для утримання та експлуатації зелених насаджень загального користування згідно з план-схемою (додаток до рішення) (К-26833).

2. Контроль за виконанням цього рішення покласти на постійну комісію Київської міської ради з питань містобудування, архітектури та землекористування.

Київський міський голова В.Кличко

виготовлено за допомогою ПК "Кадастр"

Оператор Склярська Віра Анатоліївна

ПОДАННЯ:

Директор Департаменту земельних ресурсів виконавчого органу Київської міської ради (Київської міської державної адміністрації) О. Поліщук

Начальник управління аналітично-правової роботи Департаменту земельних ресурсів виконавчого органу Київської міської ради (Київської міської державної адміністрації) А. Гавриш

ПОГОДЖЕНО:

08.11.2016

Постійна комісія Київської міської ради з питань містобудування, архітектури та землекористування

Голова О. Міщенко

Секретар І. Картавий

Начальник управління правового забезпечення діяльності Київської міської ради В. Слончак

Постійна комісія Київської міської ради з питань екологічної політики

Голова К. Яловий

Секретар О. Новіков

ПОЯСНЮВАЛЬНА ЗАПИСКА

№ ПЗ-18193 від 17.05.2016

до проекту рішення Київської міської ради:

Про надання дозволу на розроблення проекту землеустрою щодо відведення земельної ділянки комунальному підприємству по утриманню зелених насаджень Оболонського району м.Києва на вул. Героїв Дніпра, 61-65 в Оболонському районі м. Києва для утримання та експлуатації зелених насаджень загального користування

До справи
№ К-26833

2 347011 581936

1. Юридична особа:

Назва	***Комунальне підприємство по утриманню зелених насаджень Оболонського району м.Києва***
Клопотання	***від 10.05.2016 № К-26833***

2. Відомості про земельну ділянку (кадастровий № 8000000000:78:036:0234к)

Місце розташування (адреса)	***м. Київ, р-н Оболонський, вул. Героїв Дніпра, 61-65***
Площа	***0,55 га***
Вид та термін користування	***Постійне користування***
Цільове призначення	***для утримання та експлуатації зелених насаджень загального користування***

3. Обґрунтування прийняття рішення

На клопотання зацікавленої особи відповідно до ст. 9, 123 Земельного кодексу України Департаментом земельних ресурсів виконавчого органу Київської міської ради (Київської міської державної адміністрації) розроблено проект рішення Київської міської ради.

4. Мета прийняття рішення.

Метою прийняття рішення є забезпечення реалізації встановленого Земельним кодексом України права особи на оформлення права користування (власності) на землю.

5. Особливі характеристики ділянки.

Наявність будівель і споруд на ділянці:

Вільна від капітальної забудови (на ділянці розташований дитячий майданчик).

Інші особливості:

Земельна ділянка відноситься до міських земель, не наданих у власність чи користування.

Рішенням Київради від 24.09.15 № 27/1930 земельній ділянці площею 0,55 га на вул. Героїв Дніпра між будинками №61 та №65 надано статус скверу та внесено її до Програми розвитку зеленої зони м. Києва.

Відповідно до Генерального плану міста, затвердженого рішенням Київради від 28.03.02 №370/1804, територія за функціональним призначенням належить до території багатоповерхової житлової забудови.

6. Стан нормативно-правової бази у даній сфері правового регулювання.

Загальні засади та порядок отримання дозволу на розроблення документації із землеустрою визначено ст. 9, 123 Земельного кодексу України.

7. Фінансово-економічне обґрунтування.

Реалізація рішення не потребує додаткових витрат міського бюджету.

8. Прогноз соціально-економічних та інших наслідків прийняття рішення.

Наслідками прийняття розробленого проекту рішення стане:

- реалізація зацікавленою особою своїх прав щодо використання земельної ділянки;

Доповідач: директор департаменту земельних ресурсів Поліщук О.Г.

Директор Департаменту
земельних ресурсів **Поліщук О.Г.**

LV

08/231-2909/ПР
11.07.2016

КИЇВСЬКА МІСЬКА РАДА

І сесія VIII скликання

РІШЕННЯ

_____№_____

Про надання дозволу на розроблення проекту землеустрою щодо відведення земельної ділянки комунальному підприємству по утриманню зелених насаджень Оболонського району м.Києва на вул. Лайоша Гавро, 9-е в Оболонському районі м. Києва для утримання та експлуатації зелених насаджень загального користування

Київська міська рада
Департамент земельних ресурсів
Код земельної ділянки
78:098:128

Проект рішення (екз.1)
ПР-10580
від 07.07.2016 до справи
К-26842

2 347015 005803

Розглянувши клопотання про надання дозволу на розроблення проекту землеустрою щодо відведення земельної ділянки комунальному підприємству по утриманню зелених насаджень Оболонського району м.Києва на вул. Лайоша Гавро, 9-е в Оболонському районі м. Києва та додані документи, керуючись статтями 9, 123 Земельного кодексу України, Законом України „Про внесення змін до деяких законодавчих актів України щодо розмежування земель державної та комунальної власності", пунктом 34 частини 1 статті 26 Закону України „Про місцеве самоврядування в Україні", Київська міська рада

ВИРІШИЛА:

1. Надати дозвіл на розроблення проекту землеустрою щодо відведення земельної ділянки комунальному підприємству по утриманню зелених насаджень Оболонського району м.Києва на вул. Лайоша Гавро, 9-е в Оболонському районі м. Києва орієнтовною площею 0,31 га (земельна ділянка комунальної власності територіальної громади міста Києва) в постійне користування для утримання та експлуатації зелених насаджень загального користування згідно з план-схемою (додаток до рішення) (К-26842).

2. Контроль за виконанням цього рішення покласти на постійну комісію Київської міської ради з питань містобудування, архітектури та землекористування.

Київський міський голова В.Кличко

виготовлено за допомогою ПК "Кадастр"

Оператор Склярська Віра Анатоліївна

ПОДАННЯ:

Директор Департаменту земельних ресурсів виконавчого органу Київської міської ради (Київської міської державної адміністрації) О. Поліщук

Начальник управління аналітично-правової роботи Департаменту земельних ресурсів виконавчого органу Київської міської ради (Київської міської державної адміністрації) А. Гавриш

ПОГОДЖЕНО:

08.11.2016

Постійна комісія Київської міської ради з питань містобудування, архітектури та землекористування

Голова О. Міщенко

Секретар І. Картавий

Начальник управління правового забезпечення діяльності Київської міської ради В. Слончак

Постійна комісія Київської міської ради з питань екологічної політики

Голова К. Яловий

Секретар О. Новіков

ПОЯСНЮВАЛЬНА ЗАПИСКА

№ ПЗ-18191 від 17.05.2016

до проекту рішення Київської міської ради:

Про надання дозволу на розроблення проекту землеустрою щодо відведення земельної ділянки комунальному підприємству по утриманню зелених насаджень Оболонського району м.Києва на вул. Лайоша Гавро, 9-е в Оболонському районі м. Києва для утримання та експлуатації зелених насаджень загального користування

До справи

№ К-26842

2 347011 581912

1. Юридична особа:

Назва	***Комунальне підприємство по утриманню зелених насаджень Оболонського району м.Києва***
Клопотання	***від 10.05.2016 № К-26842***

2. Відомості про земельну ділянку (кадастровий № 8000000000:78:098:0128к)

Місце розташування (адреса)	***м. Київ, р-н Оболонський, вулиця Лайоша Гавро, 9-е***
Площа	***0,31 га***
Вид та термін користування	***Постійне користування***
Цільове призначення	***для утримання та експлуатації зелених насаджень загального користування***

3. Обґрунтування прийняття рішення

На клопотання зацікавленої особи відповідно до ст. 9, 123 Земельного кодексу України Департаментом земельних ресурсів виконавчого органу Київської міської ради (Київської міської державної адміністрації) розроблено проект рішення Київської міської ради.

4. Мета прийняття рішення.

Метою прийняття рішення є забезпечення реалізації встановленого Земельним кодексом України права особи на оформлення права користування (власності) на землю.

5. Особливі характеристики ділянки.

Наявність будівель і споруд на ділянці:

Вільна від капітальної забудови

Інші особливості:

Земельна ділянка відноситься до міських земель, не наданих у власність чи користування, у зв'язку з припиненням управлінню капітального будівництва права користування земельними ділянками.
Рішенням Київради від 10.09.15 № 949/1813 земельній ділянці орієнтовною площею 0,30 га на вул. Лайоша Гавро, 9-е надано статус скверу та внесено її до Програми розвитку зеленої зони м.Києва.
Частина земельної ділянки, орієнтовною площею 0,02 га розміщена в межах прибережних захисних смугах оз. Опечень-Нижнє (схеми зовнішніх меж прибережних захисних смуг об'єктів водного фонду м.Києва Оболонський район, затверджені розпорядженням Київської міської державної адміністрації від 16.10.06 №1510 та рішенням Київської міської ради від 15.03.07 №253/914).
Відповідно до Генерального плану міста, затвердженого рішенням Київради від 28.03.02 №370/1804, територія за функціональним призначенням належить до території багатоповерхової житлової забудови.

6. Стан нормативно-правової бази у даній сфері правового регулювання.

Загальні засади та порядок отримання дозволу на розроблення документації із землеустрою визначено ст. 9, 123 Земельного кодексу України.

7. Фінансово-економічне обґрунтування.

Реалізація рішення не потребує додаткових витрат міського бюджету.

8. Прогноз соціально-економічних та інших наслідків прийняття рішення.

Наслідками прийняття розробленого проекту рішення стане:
- реалізація зацікавленою особою своїх прав щодо використання земельної ділянки;

Доповідач: директор департаменту земельних ресурсів Поліщук О.Г.

Директор Департаменту
земельних ресурсів **Поліщук О.Г.**

XLIII

08/231-2505/ПР
07.06.2016

КИЇВСЬКА МІСЬКА РАДА

І сесія VIII скликання

РІШЕННЯ

_____№_____

Про надання дозволу на розроблення проекту землеустрою щодо відведення земельної ділянки комунальному підприємству по утриманню зелених насаджень Солом'янського району м. Києва на вул. Митрополита Василя Липківського (вул. Урицького), 40 у Солом'янському районі м. Києва для обслуговування та експлуатації скверу

Київська міська рада
Департамент земельних ресурсів
Код земельної ділянки:
72:284:002

Проект рішення (екз.1)
ПР-10250
від 03.06.2016 до справи
К-22522

2 347015 002505

Розглянувши клопотання про надання дозволу на розроблення проекту землеустрою щодо відведення земельної ділянки комунальному підприємству по утриманню зелених насаджень Солом'янського району м. Києва на вул. Митрополита Василя Липківського (вул. Урицького), 40 у Солом'янському районі м. Києва та додані документи, керуючись статтями 9, 123 Земельного кодексу України, Законом України „Про внесення змін до деяких законодавчих актів України щодо розмежування земель державної та комунальної власності", пунктом 34 частини 1 статті 26 Закону України „Про місцеве самоврядування в Україні", Київська міська рада

ВИРІШИЛА:

1. Надати дозвіл на розроблення проекту землеустрою щодо відведення земельної ділянки комунальному підприємству по утриманню зелених насаджень Солом'янського району м. Києва на вул. Митрополита Василя Липківського (вул. Урицького), 40 у Солом'янському районі м. Києва орієнтовною площею 0,10 га (земельна ділянка комунальної власності територіальної громади міста Києва) в постійне користування для обслуговування та експлуатації скверу згідно з план-схемою (додаток до рішення) (К-22522).

2. Контроль за виконанням цього рішення покласти на постійну комісію Київської міської ради з питань містобудування, архітектури та землекористування.

Київський міський голова В.Кличко

виготовлено за допомогою ПК "Кадастр" Оператор Рабець Максим Миколайович

ПОДАННЯ:

Директор
Департаменту земельних ресурсів
виконавчого органу Київської міської ради
(Київської міської державної адміністрації) О. Поліщук

Начальник управління аналітично-правової роботи
Департаменту земельних ресурсів
виконавчого органу Київської міської ради
(Київської міської державної адміністрації) А. Гавриш

ПОГОДЖЕНО:

08.11.2016

Постійна комісія Київської міської ради
з питань містобудування, архітектури та землекористування

Голова О. Міщенко

Секретар І. Картавий

Начальник управління
правового забезпечення діяльності
Київської міської ради В. Слончак

Постійна комісія Київської міської ради
з питань екологічної політики

Голова К. Яловий

Секретар О. Новіков

ПОЯСНЮВАЛЬНА ЗАПИСКА

№ ПЗ-17483 від 12.04.2016

до проекту рішення Київської міської ради:

Про надання дозволу на розроблення проекту землеустрою щодо відведення земельної ділянки комунальному підприємству по утриманню зелених насаджень Солом'янського району м. Києва на вул. Митрополита Василя Липківського (вул. Урицького), 40 у Солом'янському районі м. Києва для обслуговування та експлуатації скверу

До справи
№ К-22522

2 347011 574839

1. Юридична особа:

Назва	***Комунальне підприємство по утриманню зелених насаджень Солом'янського району м.Києва***
Клопотання	***від 24.03.2014 № К-22522***

2. Відомості про земельну ділянку (кадастровий № 8000000000:72:284:0002к)

Місце розташування (адреса)	***м. Київ, р-н Солом'янський, вул.Митрополита Василя Липківського (вул.Урицького), 40***
Площа	***0,10 га***
Вид та термін користування	***Постійне користування***
Цільове призначення	***для обслуговування та експлуатації скверу***

3. Обґрунтування прийняття рішення

На клопотання зацікавленої особи відповідно до ст. 9, 123 Земельного кодексу України Департаментом земельних ресурсів виконавчого органу Київської міської ради (Київської міської державної адміністрації) розроблено проект рішення Київської міської ради.

4. Мета прийняття рішення.

Метою прийняття рішення є забезпечення реалізації встановленого Земельним кодексом України права особи на оформлення права користування (власності) на землю.

5. Особливі характеристики ділянки.

Наявність будівель і споруд на ділянці:

Вільна від капітальної забудови На земельній ділянці розташовані зелені насадження, які обслуговуються комунальним підприємством по утриманню зелених насаджень Солом'янського району м. Києва.

Інші особливості:

Згідно даних міського земельного кадастру земельна ділянка обліковується за комунальним підприємством по утриманню зелених насаджень Солом'янського району м.Києва на підставі технічного звіту по встановленню зовнішніх меж землекористувань

6. Стан нормативно-правової бази у даній сфері правового регулювання.

Загальні засади та порядок отримання дозволу на розроблення документації із землеустрою визначено ст. 9, 123 Земельного кодексу України.

7. Фінансово-економічне обґрунтування.

Реалізація рішення не потребує додаткових витрат міського бюджету.

8. Прогноз соціально-економічних та інших наслідків прийняття рішення.

Наслідками прийняття розробленого проекту рішення стане:

- реалізація зацікавленою особою своїх прав щодо використання земельної ділянки;

Доповідач: директор департаменту земельних ресурсів Поліщук О.Г.

Директор Департаменту
земельних ресурсів **Поліщук О.Г.**

XLIV

08/231-2532/пр
08.06.2016

КИЇВСЬКА МІСЬКА РАДА

І сесія VIII скликання

РІШЕННЯ

_____№_____

Про надання дозволу на розроблення проекту землеустрою щодо відведення земельної ділянки комунальному підприємству по утриманню зелених насаджень Солом'янського району м. Києва на розі Чоколівського бульвару та вул. Ушинського у Солом'янському районі м. Києва для обслуговування та експлуатації скверу

Київська міська рада
Департамент земельних ресурсів
Код земельної ділянки:
72:084:033

Проект рішення (екз.1)
ПР-10251
від 03.06.2016 до справи
К-22521
2 347015 002512

Розглянувши клопотання про надання дозволу на розроблення проекту землеустрою щодо відведення земельної ділянки комунальному підприємству по утриманню зелених насаджень Солом'янського району м. Києва на розі Чоколівського бульвару та вул. Ушинського у Солом'янському районі м. Києва та додані документи, керуючись статтями 9, 123 Земельного кодексу України, Законом України „Про внесення змін до деяких законодавчих актів України щодо розмежування земель державної та комунальної власності", пунктом 34 частини 1 статті 26 Закону України „Про місцеве самоврядування в Україні", Київська міська рада

ВИРІШИЛА:

1. Надати дозвіл на розроблення проекту землеустрою щодо відведення земельної ділянки комунальному підприємству по утриманню зелених насаджень Солом'янського району м. Києва на розі Чоколівського бульвару та вул. Ушинського у Солом'янському районі м. Києва орієнтовною площею 0,21 га (земельна ділянка комунальної власності територіальної громади міста Києва) в постійне користування для обслуговування та експлуатації скверу згідно з план-схемою (додаток до рішення) (К-22521).

2. Контроль за виконанням цього рішення покласти на постійну комісію Київської міської ради з питань містобудування, архітектури та землекористування.

Київський міський голова В.Кличко

виготовлено за допомогою ПК "Кадастр" Оператор Рабець Максим Миколайович

ПОДАННЯ:

Директор
Департаменту земельних ресурсів
виконавчого органу Київської міської ради
(Київської міської державної адміністрації) О. Поліщук

Начальник управління аналітично-правової роботи
Департаменту земельних ресурсів
виконавчого органу Київської міської ради
(Київської міської державної адміністрації) А. Гавриш

ПОГОДЖЕНО:

08.11.2016
Постійна комісія Київської міської ради
з питань містобудування, архітектури та землекористування

Голова О. Міщенко

Секретар І. Картавий

Начальник управління
правового забезпечення діяльності
Київської міської ради В. Слончак

Постійна комісія Київської міської ради
з питань екологічної політики

Голова К. Яловий

Секретар О. Новіков

ПОЯСНЮВАЛЬНА ЗАПИСКА

№ ПЗ-17482 від 12.04.2016

до проекту рішення Київської міської ради:

Про надання дозволу на розроблення проекту землеустрою щодо відведення земельної ділянки комунальному підприємству по утриманню зелених насаджень Солом'янського району м. Києва на розі Чоколівського бульвару та вул. Ушинського у Солом'янському районі м. Києва для обслуговування та експлуатації скверу

До справи
№ К-22521

2 347011 574822

1. Юридична особа:

Назва	***Комунальне підприємство по утриманню зелених насаджень Солом'янського району м.Києва***
Клопотання	***від 24.03.2014 № К-22521***

2. Відомості про земельну ділянку (кадастровий № 8000000000:72:084:0033к)

Місце розташування (адреса)	***м. Київ, р-н Солом'янський, ріг Чоколівського бульвару та вул.Ушинського***
Площа	***0,21 га***
Вид та термін користування	***Постійне користування***
Цільове призначення	***для обслуговування та експлуатації скверу***

3. Обґрунтування прийняття рішення

На клопотання зацікавленої особи відповідно до ст. 9, 123 Земельного кодексу України Департаментом земельних ресурсів виконавчого органу Київської міської ради (Київської міської державної адміністрації) розроблено проект рішення Київської міської ради.

4. Мета прийняття рішення.

Метою прийняття рішення є забезпечення реалізації встановленого Земельним кодексом України права особи на оформлення права користування (власності) на землю.

5. Особливі характеристики ділянки.

Наявність будівель і споруд на ділянці:

Вільна від капітальної забудови На земельній ділянці розташовані зелені насадження, які обслуговуються комунальним підприємством по утриманню зелених насаджень Солом'янського району м. Києва.

Інші особливості:

Земельна ділянка обліковується за комунальним підприємством по утриманню зелених насаджень Солом'янського району м. Києва на підставі технічного звіту по встановленню зовнішніх меж землекористувань.

6. Стан нормативно-правової бази у даній сфері правового регулювання.

Загальні засади та порядок отримання дозволу на розроблення документації із землеустрою визначено ст. 9, 123 Земельного кодексу України.

7. Фінансово-економічне обґрунтування.

Реалізація рішення не потребує додаткових витрат міського бюджету.

8. Прогноз соціально-економічних та інших наслідків прийняття рішення.

Наслідками прийняття розробленого проекту рішення стане:

- реалізація зацікавленою особою своїх прав щодо використання земельної ділянки;

Доповідач: директор департаменту земельних ресурсів Поліщук О.Г.

Директор Департаменту
земельних ресурсів **Поліщук О.Г.**

08/231-2910/пр
11.07.2016

КИЇВСЬКА МІСЬКА РАДА

І сесія VIII скликання

РІШЕННЯ

_____№_____

Про надання дозволу на розроблення проекту землеустрою щодо відведення земельної ділянки комунальному підприємству по утриманню зелених насаджень Оболонського району м.Києва на вул. Прирічній, 17, 17Д-19-19Б в Оболонському районі м. Києва для утримання та експлуатації зелених насаджень загального користування

Київська міська рада
Департамент земельних ресурсів
Код земельної ділянки:
78:028:166

Проект рішення (екз.1)
ПР-10560
від 06.07.2016 до справи
К-26841

Розглянувши клопотання про надання дозволу на розроблення проекту землеустрою щодо відведення земельної ділянки комунальному підприємству по утриманню зелених насаджень Оболонського району м.Києва на вул. Прирічній, 17, 17Д-19-19Б в Оболонському районі м. Києва та додані документи, керуючись статтями 9, 123 Земельного кодексу України, Законом України „Про внесення змін до деяких законодавчих актів України щодо розмежування земель державної та комунальної власності", пунктом 34 частини 1 статті 26 Закону України „Про місцеве самоврядування в Україні", Київська міська рада

ВИРІШИЛА:

1. Надати дозвіл на розроблення проекту землеустрою щодо відведення земельної ділянки комунальному підприємству по утриманню зелених насаджень Оболонського району м.Києва на вул. Прирічній, 17, 17Д-19-19Б в Оболонському районі м. Києва орієнтовною площею 0,60 га (земельна ділянка комунальної власності територіальної громади міста Києва) в постійне користування для утримання та експлуатації зелених насаджень загального користування згідно з план-схемою (додаток до рішення) (К-26841).

2. Контроль за виконанням цього рішення покласти на постійну комісію Київської міської ради з питань містобудування, архітектури та землекористування.

Київський міський голова В.Кличко

виготовлено за допомогою ПК "Кадастр"

Оператор Склярська Віра Анатоліївна

ПОДАННЯ:

Директор Департаменту земельних ресурсів виконавчого органу Київської міської ради (Київської міської державної адміністрації) О. Поліщук

Начальник управління аналітично-правової роботи Департаменту земельних ресурсів виконавчого органу Київської міської ради (Київської міської державної адміністрації) А. Гавриш

ПОГОДЖЕНО:

08.11.2016

Постійна комісія Київської міської ради з питань містобудування, архітектури та землекористування

Голова О. Міщенко

Секретар І. Картавий

Начальник управління правового забезпечення діяльності Київської міської ради В. Слончак

Постійна комісія Київської міської ради з питань екологічної політики

Голова К. Яловий

Секретар О. Новіков

ПОЯСНЮВАЛЬНА ЗАПИСКА

№ ПЗ-18198 від 17.05.2016

до проекту рішення Київської міської ради:

Про надання дозволу на розроблення проекту землеустрою щодо відведення земельної ділянки комунальному підприємству по утриманню зелених насаджень Оболонського району м.Києва на вул. Прирічній, 17, 17Д-19-19Б в Оболонському районі м. Києва для утримання та експлуатації зелених насаджень загального користування

До справи
№ К-26841

2 347011 581981

1. Юридична особа:

Назва	***Комунальне підприємство по утриманню зелених насаджень Оболонського району м.Києва***
Клопотання	***від 10.05.2016 № К-26841***

2. Відомості про земельну ділянку (кадастровий № 8000000000:78:028:0166к)

Місце розташування (адреса)	***м. Київ, р-н Оболонський, вул.Прирічна, 17, 17Д-19-19Б***
Площа	***0,60 га***
Вид та термін користування	***Постійне користування***
Цільове призначення	***для утримання та експлуатації зелених насаджень загального користування***

3. Обґрунтування прийняття рішення

На клопотання зацікавленої особи відповідно до ст. 9, 123 Земельного кодексу України Департаментом земельних ресурсів виконавчого органу Київської міської ради (Київської міської державної адміністрації) розроблено проект рішення Київської міської ради.

4. Мета прийняття рішення.

Метою прийняття рішення є забезпечення реалізації встановленого Земельним кодексом України права особи на оформлення права користування (власності) на землю.

5. Особливі характеристики ділянки.

Наявність будівель і споруд на ділянці:

Вільна від капітальної забудови (на ділянці розташований спортивний майданчик та бювет).

Інші особливості:

Земельна ділянка відноситься до міських земель, не наданих у власність чи користування, у зв'язку з припиненням управлінню капітального будівництва права користування земельними ділянками.
Рішенням Київради від 24.09.15 № 27/1930 земельній ділянці орієнтовною площею 0,55 га на вул. Прирічній між будинками № 17, 17-д, 19 та 19-б надано статус скверу та внесено її до Програми розвитку зеленої зони м. Києва.
Частина земельної ділянки (площею 0,50 га) рішенням Київради від 18.03.2004 № 118/1328 була включена до переліку земельних ділянок, призначених для продажу на земельних торгах (аукціонах) за цільовим призначенням - для будівництва та експлуатації закладів торгівлі та громадського харчування. Рішенням Київради від 23.06.2011 №346/5733 земельна ділянка виключена з переліку ділянок призначених для реалізації на аукціоні у зв'язку з тим, що на ділянці розміщені зелені насадження (порушення п.6.2 ДСП 173-96), ділянка знаходиться в зоні сурового санітарного режиму бювету згідно (СНІП 2.04.02-84), межує з дошкільним навчальним закладом (дод. 6 ДБН В.22-4-96).
Відповідно до Генерального плану міста, затвердженого рішенням Київради від 28.03.02 №370/1804, територія за функціональним призначенням належить до території багатоповерхової житлової забудови.

6. Стан нормативно-правової бази у даній сфері правового регулювання.

Загальні засади та порядок отримання дозволу на розроблення документації із землеустрою визначено ст. 9, 123 Земельного кодексу України.

7. Фінансово-економічне обґрунтування.

Реалізація рішення не потребує додаткових витрат міського бюджету.

8. Прогноз соціально-економічних та інших наслідків прийняття рішення.

Наслідками прийняття розробленого проекту рішення стане:
- реалізація зацікавленою особою своїх прав щодо використання земельної ділянки;

Доповідач: директор департаменту земельних ресурсів Поліщук О.Г.

Директор Департаменту
земельних ресурсів **Поліщук О.Г.**

08/231-2912/ПР
11.07.2016

КИЇВСЬКА МІСЬКА РАДА

І сесія VIII скликання

РІШЕННЯ

_____№_____

Про надання дозволу на розроблення проекту землеустрою щодо відведення земельної ділянки комунальному підприємству по утриманню зелених насаджень Оболонського району м.Києва на просп. Героїв Сталінграда, 49Б-53 - вул. Героїв Дніпра, 42Б-62 в Оболонському районі м. Києва для утримання та експлуатації зелених насаджень загального користування

Київська міська рада
Департамент земельних ресурсів
Код земельної ділянки:
78:043:250

Проект рішення (екз.1)
ПР-10562
від 06.07.2016 до справи
К-26834

2 347015 005629

Розглянувши клопотання про надання дозволу на розроблення проекту землеустрою щодо відведення земельної ділянки комунальному підприємству по утриманню зелених насаджень Оболонського району м.Києва на просп. Героїв Сталінграда, 49Б-53 - вул. Героїв Дніпра, 42Б-62 в Оболонському районі м. Києва та додані документи, керуючись статтями 9, 123 Земельного кодексу України, Законом України „Про внесення змін до деяких законодавчих актів України щодо розмежування земель державної та комунальної власності", пунктом 34 частини 1 статті 26 Закону України „Про місцеве самоврядування в Україні", Київська міська рада

ВИРІШИЛА:

1. Надати дозвіл на розроблення проекту землеустрою щодо відведення земельної ділянки комунальному підприємству по утриманню зелених насаджень Оболонського району м.Києва на просп. Героїв Сталінграда, 49Б-53 - вул. Героїв Дніпра, 42Б-62 в Оболонському районі м. Києва орієнтовною площею 1,01 га (земельна ділянка комунальної власності територіальної громади міста Києва) в постійне користування для утримання та експлуатації зелених насаджень загального користування згідно з план-схемою (додаток до рішення) (К-26834).

2. Контроль за виконанням цього рішення покласти на постійну комісію Київської міської ради з питань містобудування, архітектури та землекористування.

Київський міський голова В.Кличко

ПОДАННЯ:

Директор Департаменту земельних ресурсів виконавчого органу Київської міської ради (Київської міської державної адміністрації) О. Поліщук

Начальник управління аналітично-правової роботи Департаменту земельних ресурсів виконавчого органу Київської міської ради (Київської міської державної адміністрації) А. Гавриш

ПОГОДЖЕНО:

08.11.2016

Постійна комісія Київської міської ради з питань містобудування, архітектури та землекористування

Голова О. Міщенко

Секретар І. Картавий

Начальник управління правового забезпечення діяльності Київської міської ради В. Слончак

Постійна комісія Київської міської ради з питань екологічної політики

Голова К. Яловий

Секретар О. Новіков

ПОЯСНЮВАЛЬНА ЗАПИСКА

№ ПЗ-18190 від 17.05.2016

до проекту рішення Київської міської ради:

Про надання дозволу на розроблення проекту землеустрою щодо відведення земельної ділянки комунальному підприємству по утриманню зелених насаджень Оболонського району м.Києва на просп. Героїв Сталінграда, 49Б-53 - вул. Героїв Дніпра, 42Б-62 в Оболонському районі м. Києва для утримання та експлуатації зелених насаджень загального користування

До справи
№ К-26834

2 347011 581905

1. Юридична особа:

Назва	***Комунальне підприємство по утриманню зелених насаджень Оболонського району м.Києва***
Клопотання	***від 10.05.2016 № К-26834***

2. Відомості про земельну ділянку (кадастровий № 8000000000:78:043:0250к)

Місце розташування (адреса)	***м. Київ, р-н Оболонський, просп.Героїв Сталінграда, 49Б-53-вул.Героїв Дніпра, 42Б-62***
Площа	***1,01 га***
Вид та термін користування	***Постійне користування***
Цільове призначення	***для утримання та експлуатації зелених насаджень загального користування***

3. Обґрунтування прийняття рішення

На клопотання зацікавленої особи відповідно до ст. 9, 123 Земельного кодексу України Департаментом земельних ресурсів виконавчого органу Київської міської ради (Київської міської державної адміністрації) розроблено проект рішення Київської міської ради.

4. Мета прийняття рішення.

Метою прийняття рішення є забезпечення реалізації встановленого Земельним кодексом України права особи на оформлення права користування (власності) на землю.

5. Особливі характеристики ділянки.

Наявність будівель і споруд на ділянці:

Вільна від капітальної забудови (на ділянці розташовані дитячі майданчики).

Інші особливості:

Земельна ділянка відноситься до міських земель, не наданих у власність чи користування.
Рішенням Київради від 24.09.15 № 27/1930 земельній ділянці площею 1,0 га на просп. Героїв Сталінграда біля будинків №49-б-53 та на вул. Героїв Дніпра біля будинків №42-б-62 надано статус скверу та внесено її до Програми розвитку зеленої зони м. Києва.
Частина земельної ділянки, орієнтовною площею 0,13 га розміщена в межах прибережних захисних смугах оз.Біле (схеми зовнішніх меж прибережних захисних смуг об'єктів водного фонду м.Києва Оболонський район, затверджені розпорядженням Київської міської державної адміністрації від 16.10.06 №1510 та рішенням Київської міської ради від 15.03.07 №253/914).
Відповідно до Генерального плану міста, затвердженого рішенням Київради від 28.03.02 №370/1804, територія за функціональним призначенням належить частково до території багатоповерхової житлової забудови та частково до території зелених насаджень загального користування.

6. Стан нормативно-правової бази у даній сфері правового регулювання.

Загальні засади та порядок отримання дозволу на розроблення документації із землеустрою визначено ст. 9, 123 Земельного кодексу України.

7. Фінансово-економічне обґрунтування.

Реалізація рішення не потребує додаткових витрат міського бюджету.

8. Прогноз соціально-економічних та інших наслідків прийняття рішення.

Наслідками прийняття розробленого проекту рішення стане:
- реалізація зацікавленою особою своїх прав щодо використання земельної ділянки;

Доповідач: директор департаменту земельних ресурсів Поліщук О.Г.

Директор Департаменту
земельних ресурсів **Поліщук О.Г.**

08/231-2912/ПР
11.07.2016

КИЇВСЬКА МІСЬКА РАДА

I сесія VIII скликання

РІШЕННЯ

№

Про надання дозволу на розроблення проекту землеустрою щодо відведення земельної ділянки комунальному підприємству по утриманню зелених насаджень Оболонського району м.Києва на просп. Героїв Сталінграда, 58 - вул. Прирічній, 31 в Оболонському районі м. Києва для утримання та експлуатації зелених насаджень загального користування

Київська міська рада
Департамент земельних ресурсів
Код земельної ділянки:
78:028:165

Проект рішення (екз.1)
ПР-10565
від 06.07.2016 до справи
К-26839
2 347015 005650

Розглянувши клопотання про надання дозволу на розроблення проекту землеустрою щодо відведення земельної ділянки комунальному підприємству по утриманню зелених насаджень Оболонського району м.Києва на просп. Героїв Сталінграда, 58 - вул. Прирічній, 31 в Оболонському районі м. Києва та додані документи, керуючись статтями 9, 123 Земельного кодексу України, Законом України „Про внесення змін до деяких законодавчих актів України щодо розмежування земель державної та комунальної власності", пунктом 34 частини 1 статті 26 Закону України „Про місцеве самоврядування в Україні", Київська міська рада

ВИРІШИЛА:

1. Надати дозвіл на розроблення проекту землеустрою щодо відведення земельної ділянки комунальному підприємству по утриманню зелених насаджень Оболонського району м.Києва на просп. Героїв Сталінграда, 58 - вул. Прирічній, 31 в Оболонському районі м. Києва орієнтовною площею 0,65 га (земельна ділянка комунальної власності територіальної громади міста Києва) в постійне користування для утримання та експлуатації зелених насаджень загального користування згідно з план-схемою (додаток до рішення) (К-26839).

2. Контроль за виконанням цього рішення покласти на постійну комісію Київської міської ради з питань містобудування, архітектури та землекористування.

Київський міський голова В.Кличко

виготовлено за допомогою ПК "Кадастр"

Оператор Склярська Віра Анатоліївна

ПОДАННЯ:

Директор Департаменту земельних ресурсів виконавчого органу Київської міської ради (Київської міської державної адміністрації) О. Поліщук

Начальник управління аналітично-правової роботи Департаменту земельних ресурсів виконавчого органу Київської міської ради (Київської міської державної адміністрації) А. Гавриш

ПОГОДЖЕНО:

08. 11. 2016

Постійна комісія Київської міської ради з питань містобудування, архітектури та землекористування

Голова О. Міщенко

Секретар І. Картавий

Начальник управління правового забезпечення діяльності Київської міської ради В. Слончак

Постійна комісія Київської міської ради з питань екологічної політики

Голова К. Яловий

Секретар О. Новіков

ПОЯСНЮВАЛЬНА ЗАПИСКА

№ ПЗ-18164 від 16.05.2016

до проекту рішення Київської міської ради:

Про надання дозволу на розроблення проекту землеустрою щодо відведення земельної ділянки комунальному підприємству по утриманню зелених насаджень Оболонського району м.Києва на просп. Героїв Сталінграда, 58 - вул. Прирічній, 31 в Оболонському районі м. Києва для утримання та експлуатації зелених насаджень загального користування

До справи
№ К-26839

2 347011 581646

1. Юридична особа:

Назва	***Комунальне підприємство по утриманню зелених насаджень Оболонського району м.Києва***
Клопотання	***від 10.05.2016 № К-26839***

2. Відомості про земельну ділянку (кадастровий № 8000000000:78:028:0165к)

Місце розташування (адреса)	***м. Київ, р-н Оболонський, просп.Героїв Сталінграда, 58-вул.Прирічна, 31***
Площа	***0,65 га***
Вид та термін користування	***Постійне користування***
Цільове призначення	***для утримання та експлуатації зелених насаджень загального користування***

3. Обґрунтування прийняття рішення

На клопотання зацікавленої особи відповідно до ст. 9, 123 Земельного кодексу України Департаментом земельних ресурсів виконавчого органу Київської міської ради (Київської міської державної адміністрації) розроблено проект рішення Київської міської ради.

4. Мета прийняття рішення.

Метою прийняття рішення є забезпечення реалізації встановленого Земельним кодексом України права особи на оформлення права користування (власності) на землю.

5. Особливі характеристики ділянки.

Наявність будівель і споруд на ділянці:

Вільна від капітальної забудови

Інші особливості:

Земельна ділянка відноситься до земель не наданих у власність чи користування. Рішенням Київради від 10.03.16 № 137/137 земельній ділянці площею 0,65 га на алеї між будинком № 58 на просп. Героїв Сталінграда та будинком №31 на вул. Прирічній надано статус скверу та внесено її до Програми розвитку зеленої зони м. Києва.
Відповідно до Генерального плану міста, затвердженого рішенням Київради від 28.03.02 №370/1804, територія за функціональним призначенням належить до території багатоповерхової житлової забудови.

6. Стан нормативно-правової бази у даній сфері правового регулювання.

Загальні засади та порядок отримання дозволу на розроблення документації із землеустрою визначено ст. 9, 123 Земельного кодексу України.

7. Фінансово-економічне обґрунтування.

Реалізація рішення не потребує додаткових витрат міського бюджету.

8. Прогноз соціально-економічних та інших наслідків прийняття рішення.

Наслідками прийняття розробленого проекту рішення стане:

- реалізація зацікавленою особою своїх прав щодо використання земельної ділянки;

Доповідач: директор департаменту земельних ресурсів Поліщук О.Г.

Директор Департаменту
земельних ресурсів **Поліщук О.Г.**

08/231-2913/ПР
11.07.2016

КИЇВСЬКА МІСЬКА РАДА

І сесія VIII скликання

РІШЕННЯ

_____№_____

Про надання дозволу на розроблення проекту землеустрою щодо відведення земельної ділянки комунальному підприємству по утриманню зелених насаджень Оболонського району м.Києва на вул. Героїв Дніпра, 75-79 в Оболонському районі м. Києва для утримання та експлуатації зелених насаджень загального користування

Київська міська рада
Департамент земельних ресурсів
Код земельної ділянки:
78:036:233

Проект рішення (екз.1)
ПР-10513
від 04.07.2016 до справи
К-26832
2 347015 005131

Розглянувши клопотання про надання дозволу на розроблення проекту землеустрою щодо відведення земельної ділянки комунальному підприємству по утриманню зелених насаджень Оболонського району м.Києва на вул. Героїв Дніпра, 75-79 в Оболонському районі м. Києва та додані документи, керуючись статтями 9, 123 Земельного кодексу України, Законом України „Про внесення змін до деяких законодавчих актів України щодо розмежування земель державної та комунальної власності", пунктом 34 частини 1 статті 26 Закону України „Про місцеве самоврядування в Україні", Київська міська рада

ВИРІШИЛА:

1. Надати дозвіл на розроблення проекту землеустрою щодо відведення земельної ділянки комунальному підприємству по утриманню зелених насаджень Оболонського району м.Києва на вул. Героїв Дніпра, 75-79 в Оболонському районі м. Києва орієнтовною площею 0,56 га (земельна ділянка комунальної власності територіальної громади міста Києва) в постійне користування для утримання та експлуатації зелених насаджень загального користування згідно з план-схемою (додаток до рішення) (К-26832).

2. Контроль за виконанням цього рішення покласти на постійну комісію Київської міської ради з питань містобудування, архітектури та землекористування.

Київський міський голова В.Кличко

ПОДАННЯ:

Директор Департаменту земельних ресурсів виконавчого органу Київської міської ради (Київської міської державної адміністрації) О. Поліщук

Начальник управління аналітично-правової роботи Департаменту земельних ресурсів виконавчого органу Київської міської ради (Київської міської державної адміністрації) А. Гавриш

ПОГОДЖЕНО:

08.11.2016

Постійна комісія Київської міської ради з питань містобудування, архітектури та землекористування

Голова О. Міщенко

Секретар І. Картавий

Начальник управління правового забезпечення діяльності Київської міської ради В. Слончак

Постійна комісія Київської міської ради з питань екологічної політики

Голова К. Яловий

Секретар О. Новіков

ПОЯСНЮВАЛЬНА ЗАПИСКА

№ ПЗ-18151 від 16.05.2016

до проекту рішення Київської міської ради:

Про надання дозволу на розроблення проекту землеустрою щодо відведення земельної ділянки комунальному підприємству по утриманню зелених насаджень Оболонського району м.Києва на вул. Героїв Дніпра, 75-79 в Оболонському районі м. Києва для утримання та експлуатації зелених насаджень загального користування

До справи
№ К-26832

2 347011 581516

1. Юридична особа:

Назва	***Комунальне підприємство по утриманню зелених насаджень Оболонського району м.Києва***
Клопотання	***від 10.05.2016 № К-26832***

2. Відомості про земельну ділянку (кадастровий № 8000000000:78:036:0233к)

Місце розташування (адреса)	***м. Київ, р-н Оболонський, вул. Героїв Дніпра, 75-79***
Площа	***0,56 га***
Вид та термін користування	***Постійне користування***
Цільове призначення	***для утримання та експлуатації зелених насаджень загального користування***

3. Обґрунтування прийняття рішення

На клопотання зацікавленої особи відповідно до ст. 9, 123 Земельного кодексу України Департаментом земельних ресурсів виконавчого органу Київської міської ради (Київської міської державної адміністрації) розроблено проект рішення Київської міської ради.

4. Мета прийняття рішення.

Метою прийняття рішення є забезпечення реалізації встановленого Земельним кодексом України права особи на оформлення права користування (власності) на землю.

5. Особливі характеристики ділянки.

Наявність будівель і споруд на ділянці:

Вільна від капітальної забудови (на ділянці розташовані дитячий та спортивний майданчики).

Інші особливості:

Земельна ділянка відноситься до міських земель, не наданих у власність чи користування.

Рішенням Київради від 24.09.15 № 27/1930 земельній ділянці площею 0,55 га на вул. Героїв Дніпра між будинками №75 та №79 надано статус скверу та внесено її до Програми розвитку зеленої зони м. Києва.

Відповідно до Генерального плану міста, затвердженого рішенням Київради від 28.03.02 №370/1804, територія за функціональним призначенням належить до території багатоповерхової житлової забудови.

6. Стан нормативно-правової бази у даній сфері правового регулювання.

Загальні засади та порядок отримання дозволу на розроблення документації із землеустрою визначено ст. 9, 123 Земельного кодексу України.

7. Фінансово-економічне обґрунтування.

Реалізація рішення не потребує додаткових витрат міського бюджету.

8. Прогноз соціально-економічних та інших наслідків прийняття рішення.

Наслідками прийняття розробленого проекту рішення стане:

- реалізація зацікавленою особою своїх прав щодо використання земельної ділянки;

Доповідач: директор департаменту земельних ресурсів Поліщук О.Г.

Директор Департаменту
земельних ресурсів **Поліщук О.Г.**

LX

08/231-2914/ПР
11.07.2016

КИЇВСЬКА МІСЬКА РАДА

І сесія VIII скликання

РІШЕННЯ

_____№_____

Про надання дозволу на розроблення проекту землеустрою щодо відведення земельної ділянки комунальному підприємству по утриманню зелених насаджень Оболонського району м.Києва на вул. Прирічній, 27-е-29 в Оболонському районі м. Києва для утримання та експлуатації зелених насаджень загального користування

Київська міська рада
Департамент земельних ресурсів
Код земельної ділянки:
78:028:164

Проект рішення (екз.1)
ПР-10509
від 04.07.2016 до справи
К-26838
2 347015 005094

Розглянувши клопотання про надання дозволу на розроблення проекту землеустрою щодо відведення земельної ділянки комунальному підприємству по утриманню зелених насаджень Оболонського району м.Києва на вул. Прирічній, 27-е-29 в Оболонському районі м. Києва та додані документи, керуючись статтями 9, 123 Земельного кодексу України, Законом України „Про внесення змін до деяких законодавчих актів України щодо розмежування земель державної та комунальної власності", пунктом 34 частини 1 статті 26 Закону України „Про місцеве самоврядування в Україні", Київська міська рада

ВИРІШИЛА:

1. Надати дозвіл на розроблення проекту землеустрою щодо відведення земельної ділянки комунальному підприємству по утриманню зелених насаджень Оболонського району м.Києва на вул. Прирічній, 27-е-29 в Оболонському районі м. Києва орієнтовною площею 0,32 га (земельна ділянка комунальної власності територіальної громади міста Києва) в постійне користування для утримання та експлуатації зелених насаджень загального користування згідно з план-схемою (додаток до рішення) (К-26838).

2. Контроль за виконанням цього рішення покласти на постійну комісію Київської міської ради з питань містобудування, архітектури та землекористування.

Київський міський голова В.Кличко

виготовлено за допомогою ПК "Кадастр"

Оператор Склярська Віра Анатоліївна

ПОДАННЯ:

Директор Департаменту земельних ресурсів виконавчого органу Київської міської ради (Київської міської державної адміністрації) О. Поліщук

Начальник управління аналітично-правової роботи Департаменту земельних ресурсів виконавчого органу Київської міської ради (Київської міської державної адміністрації) А. Гавриш

ПОГОДЖЕНО:

08.11.2016

Постійна комісія Київської міської ради з питань містобудування, архітектури та землекористування

Голова О. Міщенко

Секретар І. Картавий

Начальник управління правового забезпечення діяльності Київської міської ради В. Слончак

Постійна комісія Київської міської ради з питань екологічної політики

Голова К. Яловий

Секретар О. Новіков

ПОЯСНЮВАЛЬНА ЗАПИСКА

№ ПЗ-18187 від 17.05.2016

до проекту рішення Київської міської ради:

Про надання дозволу на розроблення проекту землеустрою щодо відведення земельної ділянки комунальному підприємству по утриманню зелених насаджень Оболонського району м.Києва на вул. Прирічній, 27-е-29 в Оболонському районі м. Києва для утримання та експлуатації зелених насаджень загального користування

До справи
№ К-26838

2 347011 581875

1. Юридична особа:

Назва	***Комунальне підприємство по утриманню зелених насаджень Оболонського району м.Києва***
Клопотання	***від 10.05.2016 № К-26838***

2. Відомості про земельну ділянку (кадастровий № 8000000000:78:028:0164к)

Місце розташування (адреса)	***м. Київ, р-н Оболонський, вул.Прирічна, 27-е-29***
Площа	***0,32 га***
Вид та термін користування	***Постійне користування***
Цільове призначення	***для утримання та експлуатації зелених насаджень загального користування***

3. Обґрунтування прийняття рішення

На клопотання зацікавленої особи відповідно до ст. 9, 123 Земельного кодексу України Департаментом земельних ресурсів виконавчого органу Київської міської ради (Київської міської державної адміністрації) розроблено проект рішення Київської міської ради.

4. Мета прийняття рішення.

Метою прийняття рішення є забезпечення реалізації встановленого Земельним кодексом України права особи на оформлення права користування (власності) на землю.

5. Особливі характеристики ділянки.

Наявність будівель і споруд на ділянці:

Вільна від капітальної забудови (на ділянці розташовані дитячий та спортивний майданчики).

Інші особливості:

Земельна ділянка відноситься до міських земель, не наданих у власність чи користування, у зв'язку з припиненням управлінню капітального будівництва права користування земельними ділянками.
Рішенням Київради від 24.09.15 № 27/1930 земельній ділянці площею 0,32 га на вул. Прирічній між будинками №27-е та №29 надано статус скверу та внесено її до Програми розвитку зеленої зони м. Києва.
Відповідно до Генерального плану міста, затвердженого рішенням Київради від 28.03.02 №370/1804, територія за функціональним призначенням належить до території багатоповерхової житлової забудови.

6. Стан нормативно-правової бази у даній сфері правового регулювання.

Загальні засади та порядок отримання дозволу на розроблення документації із землеустрою визначено ст. 9, 123 Земельного кодексу України.

7. Фінансово-економічне обґрунтування.

Реалізація рішення не потребує додаткових витрат міського бюджету.

8. Прогноз соціально-економічних та інших наслідків прийняття рішення.

Наслідками прийняття розробленого проекту рішення стане:

- реалізація зацікавленою особою своїх прав щодо використання земельної ділянки;

Доповідач: директор департаменту земельних ресурсів Поліщук О.Г.

Директор Департаменту
земельних ресурсів **Поліщук О.Г.**

[XI]

08/231-2917/ПР
11.07.2016

КИЇВСЬКА МІСЬКА РАДА

І сесія VIII скликання

РІШЕННЯ

_____№_____

Про надання дозволу на розроблення проекту землеустрою щодо відведення земельної ділянки комунальному підприємству по утриманню зелених насаджень Оболонського району м.Києва на просп. Оболонському, 28 в Оболонському районі м. Києва для утримання та експлуатації зелених насаджень загального користування

Київська міська рада
Департамент земельних ресурсів
Код земельної ділянки:
78:043:257

Проект рішення (екз.1)
ПР-10559
від 06.07.2016 до справи
К-26850
2 347015 005599

Розглянувши клопотання про надання дозволу на розроблення проекту землеустрою щодо відведення земельної ділянки комунальному підприємству по утриманню зелених насаджень Оболонського району м.Києва на просп. Оболонському, 28 в Оболонському районі м. Києва та доданні документи, керуючись статтями 9, 123 Земельного кодексу України, Законом України „Про внесення змін до деяких законодавчих актів України щодо розмежування земель державної та комунальної власності", пунктом 34 частини 1 статті 26 Закону України „Про місцеве самоврядування в Україні", Київська міська рада

ВИРІШИЛА:

1. Надати дозвіл на розроблення проекту землеустрою щодо відведення земельної ділянки комунальному підприємству по утриманню зелених насаджень Оболонського району м.Києва на просп. Оболонському, 28 в Оболонському районі м. Києва орієнтовною площею 0,42 га (земельна ділянка комунальної власності територіальної громади міста Києва) в постійне користування для утримання та експлуатації зелених насаджень загального користування згідно з план-схемою (додаток до рішення) (К-26850).

2. Контроль за виконанням цього рішення покласти на постійну комісію Київської міської ради з питань містобудування, архітектури та землекористування.

Київський міський голова В.Кличко

ПОДАННЯ:

Директор Департаменту земельних ресурсів виконавчого органу Київської міської ради (Київської міської державної адміністрації) О. Поліщук

Начальник управління аналітично-правової роботи Департаменту земельних ресурсів виконавчого органу Київської міської ради (Київської міської державної адміністрації) А. Гавриш

ПОГОДЖЕНО:

08.11.2016

Постійна комісія Київської міської ради з питань містобудування, архітектури та землекористування

Голова О. Міщенко

Секретар І. Картавий

Начальник управління правового забезпечення діяльності Київської міської ради В. Слончак

Постійна комісія Київської міської ради з питань екологічної політики

Голова К. Яловий

Секретар О. Новіков

ПОЯСНЮВАЛЬНА ЗАПИСКА

№ ПЗ-18142 від 16.05.2016

до проекту рішення Київської міської ради:

Про надання дозволу на розроблення проекту землеустрою щодо відведення земельної ділянки комунальному підприємству по утриманню зелених насаджень Оболонського району м.Києва на просп. Оболонському, 28 в Оболонському районі м. Києва для утримання та експлуатації зелених насаджень загального користування

До справи
№ К-26850

2 347011 581424

1. Юридична особа:

Назва	***Комунальне підприємство по утриманню зелених насаджень Оболонського району м.Києва***
Клопотання	***від 10.05.2016 № К-26850***

2. Відомості про земельну ділянку (кадастровий № 8000000000:78:043:0257к)

Місце розташування (адреса)	***м. Київ, р-н Оболонський, просп. Оболонський, 28***
Площа	***0,42 га***
Вид та термін користування	***Постійне користування***
Цільове призначення	***для утримання та експлуатації зелених насаджень загального користування***

3. Обґрунтування прийняття рішення

На клопотання зацікавленої особи відповідно до ст. 9, 123 Земельного кодексу України Департаментом земельних ресурсів виконавчого органу Київської міської ради (Київської міської державної адміністрації) розроблено проект рішення Київської міської ради.

4. Мета прийняття рішення.

Метою прийняття рішення є забезпечення реалізації встановленого Земельним кодексом України права особи на оформлення права користування (власності) на землю.

5. Особливі характеристики ділянки.

Наявність будівель і споруд на ділянці:

Вільна від капітальної забудови

Інші особливості:

Земельна ділянка відноситься до міських земель, не наданих у власність чи користування, у зв'язку з припиненням управлінню капітального будівництва права користування земельними ділянками.
Рішенням Київради від 23.07.15 № 795/1659 земельній ділянці площею 0,42 га біля будинку № 28 на просп. Оболонському надано статус скверу та внесено її до Програми розвитку зеленої зони м. Києва.
Відповідно до Генерального плану міста, затвердженого рішенням Київради від 28.03.02 №370/1804, територія за функціональним призначенням належить до території багатоповерхової житлової забудови та частково до вулиць та доріг (уточнюється червоними лініями).

6. Стан нормативно-правової бази у даній сфері правового регулювання.

Загальні засади та порядок отримання дозволу на розроблення документації із землеустрою визначено ст. 9, 123 Земельного кодексу України.

7. Фінансово-економічне обґрунтування.

Реалізація рішення не потребує додаткових витрат міського бюджету.

8. Прогноз соціально-економічних та інших наслідків прийняття рішення.

Наслідками прийняття розробленого проекту рішення стане:

- реалізація зацікавленою особою своїх прав щодо використання земельної ділянки;

Доповідач: директор департаменту земельних ресурсів Поліщук О.Г.

Директор Департаменту
земельних ресурсів **Поліщук О.Г.**

08/231-2916/ПР
11.07.2016

КИЇВСЬКА МІСЬКА РАДА

І сесія VIII скликання

РІШЕННЯ

_____№_____

Про надання дозволу на розроблення проекту землеустрою щодо відведення земельної ділянки комунальному підприємству по утриманню зелених насаджень Оболонського району м.Києва на вул. Північній, 30-36 в Оболонському районі м. Києва для утримання та експлуатації зелених насаджень загального користування

Київська міська рада
Департамент земельних ресурсів
Код земельної ділянки
78:036:136

Проект рішення (екз.1)
ПР-10558
від 06.07.2016 до справи
К-26830
2 347015 005582

Розглянувши клопотання про надання дозволу на розроблення проекту землеустрою щодо відведення земельної ділянки комунальному підприємству по утриманню зелених насаджень Оболонського району м.Києва на вул. Північній, 30-36 в Оболонському районі м. Києва та додані документи керуючись статтями 9, 123 Земельного кодексу України, Законом України „Про внесення змін до деяких законодавчих актів України щодо розмежування земель державної та комунальної власності", пунктом 34 частини 1 статті 26 Закону України „Про місцеве самоврядування в Україні", Київська міська рада

ВИРІШИЛА:

1. Надати дозвіл на розроблення проекту землеустрою щодо відведення земельної ділянки комунальному підприємству по утриманню зелених насаджень Оболонського району м.Києва на вул. Північній, 30-36 в Оболонському районі м. Києва орієнтовною площею 0,59 га (земельна ділянка комунальної власності територіальної громади міста Києва) в постійне користування для утримання та експлуатації зелених насаджень загального користування згідно з план-схемою (додаток до рішення) (К-26830).

2. Контроль за виконанням цього рішення покласти на постійну комісію Київської міської ради з питань містобудування, архітектури та землекористування.

Київський міський голова В.Кличко

ПОДАННЯ:

Директор Департаменту земельних ресурсів виконавчого органу Київської міської ради (Київської міської державної адміністрації) О. Поліщук

Начальник управління аналітично-правової роботи Департаменту земельних ресурсів виконавчого органу Київської міської ради (Київської міської державної адміністрації) А. Гавриш

ПОГОДЖЕНО:

08.11.2016

Постійна комісія Київської міської ради з питань містобудування, архітектури та землекористування

Голова О. Міщенко

Секретар І. Картавий

Начальник управління правового забезпечення діяльності Київської міської ради В. Слончак

Постійна комісія Київської міської ради з питань екологічної політики

Голова К. Яловий

Секретар О. Новіков

ПОЯСНЮВАЛЬНА ЗАПИСКА

№ ПЗ-18146 від 16.05.2016

до проекту рішення Київської міської ради:

Про надання дозволу на розроблення проекту землеустрою щодо відведення земельної ділянки комунальному підприємству по утриманню зелених насаджень Оболонського району м.Києва на вул. Північній, 30-36 в Оболонському районі м. Києва для утримання та експлуатації зелених насаджень загального користування

До справи
№ К-26830

2 347011 581462

1. Юридична особа:

Назва	***Комунальне підприємство по утриманню зелених насаджень Оболонського району м.Києва***
Клопотання	***від 10.05.2016 № К-26830***

2. Відомості про земельну ділянку (кадастровий № 8000000000:78:036:0135к)

Місце розташування (адреса)	***м. Київ, р-н Оболонський, вул. Північна, 30-36***
Площа	***0,59 га***
Вид та термін користування	***Постійне користування***
Цільове призначення	***для утримання та експлуатації зелених насаджень загального користування***

3. Обґрунтування прийняття рішення

На клопотання зацікавленої особи відповідно до ст. 9, 123 Земельного кодексу України Департаментом земельних ресурсів виконавчого органу Київської міської ради (Київської міської державної адміністрації) розроблено проект рішення Київської міської ради.

4. Мета прийняття рішення.

Метою прийняття рішення є забезпечення реалізації встановленого Земельним кодексом України права особи на оформлення права користування (власності) на землю.

5. Особливі характеристики ділянки.

Наявність будівель і споруд на ділянці:

Вільна від капітальної забудови (на ділянці розташовані дитячий та спортивний майданчики).

Інші особливості:

Земельна ділянка згідно п.21 рішення Київради від 15.07.04 №419/1829 була відведена ТОВ "КРОУН" для будівництва житлового будинку з вбудованими нежитловими приміщеннями (договір оренди від 14.02.2005 № 78-6-00247 на 5 років). Рішенням Київради від 13.11.13 № 643/10131 відмовлено в поновленні договору оренди земельної ділянки від 14.02.2005 №78-6-00247 та визнано таким, що втратив чинність п.21 рішення Київради від 15.07.2004 № 419/1829.

Рішенням Київради від 08.10.15 № 134/2037 земельній ділянці площею 0,5924 га на вул. Північній між будинками №30 та №36 надано статус скверу та внесено її до Програми розвитку зеленої зони м. Києва.

Відповідно до Генерального плану міста, затвердженого рішенням Київради від 28.03.02 №370/1804, територія за функціональним призначенням належить до території багатоповерхової житлової забудови.

6. Стан нормативно-правової бази у даній сфері правового регулювання.

Загальні засади та порядок отримання дозволу на розроблення документації із землеустрою визначено ст. 9, 123 Земельного кодексу України.

7. Фінансово-економічне обґрунтування.

Реалізація рішення не потребує додаткових витрат міського бюджету.

8. Прогноз соціально-економічних та інших наслідків прийняття рішення.

Наслідками прийняття розробленого проекту рішення стане:

- реалізація зацікавленою особою своїх прав щодо використання земельної ділянки;

Доповідач: директор департаменту земельних ресурсів Поліщук О.Г.

Директор Департаменту
земельних ресурсів **Поліщук О.Г.**

LXIII

08/231-2915/ПР
11.07.2016

КИЇВСЬКА МІСЬКА РАДА

І сесія VIII скликання

РІШЕННЯ

_____№_____

Про надання дозволу на розроблення проекту землеустрою щодо відведення земельних ділянок комунальному підприємству по утриманню зелених насаджень Дніпровського району м. Києва на перетині просп. Генерала Ватутіна та бульв. Перова у Дніпровському районі м. Києва для експлуатації скверу

Київська міська рада
Департамент земельних ресурсів
Код земельної ділянки:
66:034:037
66:034:081

Проект рішення (екз.1)
ПР-10515
від 04.07.2016 до справи
К-26505
2 347015 005155

Розглянувши клопотання про надання дозволу на розроблення проекту землеустрою щодо відведення земельних ділянок комунальному підприємству по утриманню зелених насаджень Дніпровського району м. Києва на перетині просп. Генерала Ватутіна та бульв. Перова у Дніпровському районі м. Києва та додані документи, керуючись статтями 9, 123 Земельного кодексу України, Законом України „Про внесення змін до деяких законодавчих актів України щодо розмежування земель державної та комунальної власності", пунктом 34 частини 1 статті 26 Закону України „Про місцеве самоврядування в Україні", Київська міська рада

ВИРІШИЛА:

1. Надати дозвіл на розроблення проекту землеустрою щодо відведення земельних ділянок комунальному підприємству по утриманню зелених насаджень Дніпровського району м. Києва на перетині просп. Генерала Ватутіна та бульв. Перова у Дніпровському районі м. Києва орієнтовними площами 0,23 га; 0,33 га (земельні ділянки комунальної власності територіальної громади міста Києва) в постійне користування для експлуатації скверу згідно з план-схемою (додаток до рішення) (К-26505).

2. Контроль за виконанням цього рішення покласти на постійну комісію Київської міської ради з питань містобудування, архітектури та землекористування.

Київський міський голова В.Кличко

виготовлено за допомогою ПК "Кадастр"

Оператор Колесник Анна Миколаївна

ПОДАННЯ:

Директор Департаменту земельних ресурсів
виконавчого органу Київської міської ради
(Київської міської державної адміністрації) О.Поліщук

Начальник управління аналітично-правової
роботи Департаменту земельних ресурсів
виконавчого органу Київської міської ради
(Київської міської державної адміністрації) А. Гавриш

ПОГОДЖЕНО:

08.11.2016

Постійна комісія Київської міської ради
з питань містобудування, архітектури та
землекористування

Голова комісії О.Міщенко

Секретар комісії І.Картавий

Начальник управління
правового забезпечення діяльності
Київської міської ради В.Слончак

Постійна комісія Київської міської ради
з питань екологічної політики

Голова К. Яловий

Секретар О. Новіков

ПОЯСНЮВАЛЬНА ЗАПИСКА

№ ПЗ-17269 від 31.03.2016

до проекту рішення Київської міської ради:

Про надання дозволу на розроблення проекту землеустрою щодо відведення земельних ділянок комунальному підприємству по утриманню зелених насаджень Дніпровського району м. Києва на перетині просп. Генерала Ватутіна та бульв. Перова у Дніпровському районі м. Києва для експлуатації скверу

До справи
№ К-26505

2 347011 572699

1. Юридична особа:

Назва	***Комунальне підприємство по утриманню зелених насаджень Дніпровського району м.Києва***
Клопотання	***від 23.03.2016 № К-26505***

2. Відомості про земельні ділянки (кадастрові №№ 8000000000:66:034:0037к; 8000000000:66:034:0081к)

Місце розташування (адреса)	***м. Київ, р-н Дніпровський, на перетині просп.Генерала Ватутіна та бульв.Перова***
Площа	***0,23 га| 0,33 га***
Вид та термін користування	***Постійне користування***
Цільове призначення	***для експлуатації скверу***

3. Обґрунтування прийняття рішення

На клопотання зацікавленої особи відповідно до ст. 9, 123 Земельного кодексу України Департаментом земельних ресурсів виконавчого органу Київської міської ради (Київської міської державної адміністрації) розроблено проект рішення Київської міської ради.

4. Мета прийняття рішення.

Метою прийняття рішення є забезпечення реалізації встановленого Земельним кодексом України права особи на оформлення права користування (власності) на землю.

5. Особливі характеристики ділянки.

Наявність будівель і споруд на ділянці:

Вільна від капітальної забудови

Інші особливості:

Відповідно до рішення Київської міської ради від 01.11.2012 № 241/8525 «Про надання статусу скверу земельним ділянкам загальною площею 0,57 га на перетині просп. Генерала Ватутіна та бульв. Перова у Дніпровському районі м. Києва» земельні ділянки включені до Програми розвитку зеленої зони м. Києва до 2010 р. та концепції формування зелених насаджень в центральній частині міста, затвердженої рішенням Київської міської ради від 19.07.2005 № 806/3381 (термін дії якої продовжено до 2015 року відповідно до рішення Київської міської ради від 27.11.2009 № 714/2783).

6. Стан нормативно-правової бази у даній сфері правового регулювання.

Загальні засади та порядок отримання дозволу на розроблення документації із землеустрою визначено ст. 9, 123 Земельного кодексу України.

7. Фінансово-економічне обґрунтування.

Реалізація рішення не потребує додаткових витрат міського бюджету.

8. Прогноз соціально-економічних та інших наслідків прийняття рішення.

Наслідками прийняття розробленого проекту рішення стане:

- реалізація зацікавленою особою своїх прав щодо використання земельної ділянки;

Доповідач: директор департаменту земельних ресурсів Поліщук О.Г.

Директор Департаменту
земельних ресурсів **Поліщук О.Г.**

LXV

08/231-2381/ПР
30.05.2016

КИЇВСЬКА МІСЬКА РАДА

І сесія VIII скликання

РІШЕННЯ

_____№_____

Про надання дозволу на розроблення проекту землеустрою щодо відведення земельних ділянок комунальному підприємству по утриманню зелених насаджень Деснянського району м.Києва біля НДІ Комунальної Гігієни між вул. Червоногвардійською та просп. Юрія Гагаріна у Деснянському районі м.Києва для утримання та благоустрою зелених зон і зелених насаджень та обслуговування території скверу

Київська міська рада
Департамент земельних ресурсів
Код земельної ділянки:

62:064:043
62:064:044
62:064:047
62:064:050

Проект рішення (екз.1)
ПР-10081
від 24.05.2016 до справи
К-26633

2 347015 000815

Розглянувши клопотання про надання дозволу на розроблення проекту землеустрою щодо відведення земельних ділянок комунальному підприємству по утриманню зелених насаджень Деснянського району м.Києва біля НДІ Комунальної Гігієни між вул. Червоногвардійською та просп. Юрія Гагаріна у Деснянському районі м.Києва та додані документи, керуючись статтями 9, 123 Земельного кодексу України, Законом України „Про внесення змін до деяких законодавчих актів України щодо розмежування земель державної та комунальної власності", пунктом 34 частини 1 статті 26 Закону України „Про місцеве самоврядування в Україні", Київська міська рада

ВИРІШИЛА:

1. Надати дозвіл на розроблення проекту землеустрою щодо відведення земельних ділянок комунальному підприємству по утриманню зелених насаджень Деснянського району м.Києва біля НДІ Комунальної Гігієни між вул. Червоногвардійською та просп. Юрія Гагаріна у Деснянському районі м.Києва орієнтовними площами 0,20 га; 0,37 га; 0,09 га; 0,34 га (земельні ділянки комунальної власності територіальної громади міста Києва) в постійне користування для утримання та благоустрою зелених зон і зелених насаджень та обслуговування території скверу згідно з план-схемою (додаток до рішення) (К-26633).

2. Контроль за виконанням цього рішення покласти на постійну комісію Київської міської ради з питань містобудування, архітектури та землекористування.

Київський міський голова В.Кличко

ПОДАННЯ:

Директор Департаменту земельних ресурсів
виконавчого органу Київської міської ради
(Київської міської державної адміністрації) О.Поліщук

Начальник управління аналітично-правової
роботи Департаменту земельних ресурсів
виконавчого органу Київської міської ради
(Київської міської державної адміністрації) А. Гавриш

ПОГОДЖЕНО:

08.11.2016

Постійна комісія Київської міської ради
з питань містобудування, архітектури та
землекористування

Голова комісії О.Міщенко

Секретар комісії І.Картавий

Начальник управління
правового забезпечення діяльності
Київської міської ради В.Слончак

Постійна комісія Київської міської ради
з питань екологічної політики

Голова К. Яловий

Секретар О. Новіков

ПОЯСНЮВАЛЬНА ЗАПИСКА

№ ПЗ-17554 від 13.04.2016

до проекту рішення Київської міської ради:

Про надання дозволу на розроблення проекту землеустрою щодо відведення земельних ділянок комунальному підприємству по утриманню зелених насаджень Деснянського району м.Києва біля НДІ Комунальної Гігієни між вул. Червоногвардійською та просп. Юрія Гагаріна у Деснянському районі м.Києва для утримання та благоустрою зелених зон і зелених насаджень та обслуговування території скверу

До справи
№ К-26633

2 347011 575546

1. Юридична особа:

Назва	***Комунальне підприємство по утриманню зелених насаджень Деснянського району м.Києва***
Клопотання	***від 07.04.2016 № К-26633***

2. Відомості про земельні ділянки (кадастрові №№ 8000000000:62:064:0043к; 8000000000:62:064:0044к; 8000000000:62:064:0047к; 8000000000:62:064:0050к)

Місце розташування (адреса)	***м. Київ, р-н Деснянський, сквер біля НДІ Комунальної Гігієни між вул.Червоногвардійською та просп.Юрія Гагаріна***
Площа	***0,20 га| 0,37 га| 0,09 га| 0,34 га***
Вид та термін користування	***Постійне користування***
Цільове призначення	***для утримання та благоустрою зелених зон і зелених насаджень та обслуговування території скверу***

3. Обґрунтування прийняття рішення

На клопотання зацікавленої особи відповідно до ст. 9, 123 Земельного кодексу України Департаментом земельних ресурсів виконавчого органу Київської міської ради (Київської міської державної адміністрації) розроблено проект рішення Київської міської ради.

4. Мета прийняття рішення.

Метою прийняття рішення є забезпечення реалізації встановленого Земельним кодексом України права особи на оформлення права користування (власності) на землю.

5. Особливі характеристики ділянки.

Наявність будівель і споруд на ділянці:

Вільна від капітальної забудови

Інші особливості:

Земельні ділянки включені до зелених зон згідно Програми розвитку зеленої зони міста Києва до 2010 року та концепції формування зелених насаджень в центральній частині міста, затверджених рішенням Київської міської ради від 19.07.2005 № 806/3381. Відводяться із земель комунальної власності територіальної громади міста Києва.

6. Стан нормативно-правової бази у даній сфері правового регулювання.

Загальні засади та порядок отримання дозволу на розроблення документації із землеустрою визначено ст. 9, 123 Земельного кодексу України.

7. Фінансово-економічне обґрунтування.

Реалізація рішення не потребує додаткових витрат міського бюджету.

8. Прогноз соціально-економічних та інших наслідків прийняття рішення.

Наслідками прийняття розробленого проекту рішення стане:

- реалізація зацікавленою особою своїх прав щодо використання земельної ділянки;

Доповідач: директор департаменту земельних ресурсів Поліщук О.Г.

Директор Департаменту
земельних ресурсів **Поліщук О.Г.**

LXVI

08/231-2506/ПР
07.06.2016

КИЇВСЬКА МІСЬКА РАДА

І сесія VIII скликання

РІШЕННЯ

_____№_____

Про надання дозволу на розроблення проекту землеустрою щодо відведення земельної ділянки комунальному підприємству по утриманню зелених насаджень Деснянського району м.Києва на вул. Архітектора Ніколаєва, 11 у Деснянському районі м.Києва для утримання та благоустрою зелених зон і зелених насаджень та обслуговування території скверу

Київська міська рада
Департамент земельних ресурсів
Код земельної ділянки:
62:003:191

Проект рішення (екз.1)
ПР-10165
від 30.05.2016 до справи
К-26629
2 347015 001652

Розглянувши клопотання про надання дозволу на розроблення проекту землеустрою щодо відведення земельної ділянки комунальному підприємству по утриманню зелених насаджень Деснянського району м.Києва на вул. Архітектора Ніколаєва, 11 у Деснянському районі м.Києва та додані документи, керуючись статтями 9, 123 Земельного кодексу України, Законом України „Про внесення змін до деяких законодавчих актів України щодо розмежування земель державної та комунальної власності", пунктом 34 частини 1 статті 26 Закону України „Про місцеве самоврядування в Україні", Київська міська рада

ВИРІШИЛА:

1. Надати дозвіл на розроблення проекту землеустрою щодо відведення земельної ділянки комунальному підприємству по утриманню зелених насаджень Деснянського району м.Києва на вул. Архітектора Ніколаєва, 11 у Деснянському районі м.Києва орієнтовною площею 0,24 га (земельна ділянка комунальної власності територіальної громади міста Києва) в постійне користування для утримання та благоустрою зелених зон і зелених насаджень та обслуговування території скверу згідно з план-схемою (додаток до рішення) (К-26629).

2. Контроль за виконанням цього рішення покласти на постійну комісію Київської міської ради з питань містобудування, архітектури та землекористування.

Київський міський голова В.Кличко

виготовлено за допомогою ПК "Кадастр" Оператор Бережна Людмила Вікторівна

ПОДАННЯ:

Директор Департаменту земельних ресурсів
виконавчого органу Київської міської ради
(Київської міської державної адміністрації) О.Поліщук

Начальник управління аналітично-правової
роботи Департаменту земельних ресурсів
виконавчого органу Київської міської ради
(Київської міської державної адміністрації) А. Гавриш

ПОГОДЖЕНО:

08.11.2016

Постійна комісія Київської міської ради
з питань містобудування, архітектури та
землекористування

Голова комісії О.Міщенко

Секретар комісії І.Картавий

Начальник управління
правового забезпечення діяльності
Київської міської ради В.Слончак

Постійна комісія Київської міської ради
з питань екологічної політики

Голова К. Яловий

Секретар О. Новіков

ПОЯСНЮВАЛЬНА ЗАПИСКА

№ ПЗ-17558 від 13.04.2016

до проекту рішення Київської міської ради:

Про надання дозволу на розроблення проекту землеустрою щодо відведення земельної ділянки комунальному підприємству по утриманню зелених насаджень Деснянського району м.Києва на вул. Архітектора Ніколаєва, 11 у Деснянському районі м.Києва для утримання та благоустрою зелених зон і зелених насаджень та обслуговування території скверу

До справи
№ К-26629

2 347011 575584

1. Юридична особа:

Назва	***Комунальне підприємство по утриманню зелених насаджень Деснянського району м.Києва***
Клопотання	***від 07.04.2016 № К-26629***

2. Відомості про земельну ділянку (кадастровий № 8000000000:62:003:0191к)

Місце розташування (адреса)	***м. Київ, р-н Деснянський, вул. Архітектора Ніколаєва, 11***
Площа	***0,24 га***
Вид та термін користування	***Постійне користування***
Цільове призначення	***для утримання та благоустрою зелених зон і зелених насаджень та обслуговування території скверу***

3. Обґрунтування прийняття рішення

На клопотання зацікавленої особи відповідно до ст. 9, 123 Земельного кодексу України Департаментом земельних ресурсів виконавчого органу Київської міської ради (Київської міської державної адміністрації) розроблено проект рішення Київської міської ради.

4. Мета прийняття рішення.

Метою прийняття рішення є забезпечення реалізації встановленого Земельним кодексом України права особи на оформлення права користування (власності) на землю.

5. Особливі характеристики ділянки.

Наявність будівель і споруд на ділянці:

Вільна від капітальної забудови

Інші особливості:

Земельна ділянка вільна від забудови. Земельна ділянка включена до зелених зон згідно Програми розвитку зеленої зони міста Києва до 2010 року та концепції формування зелених насаджень в центральній частині міста, затверджених рішенням Київської міської ради від 19.07.2005 № 806/3381. Відводиться із земель комунальної власності територіальної громади міста Києва.

6. Стан нормативно-правової бази у даній сфері правового регулювання.

Загальні засади та порядок отримання дозволу на розроблення документації із землеустрою визначено ст. 9, 123 Земельного кодексу України.

7. Фінансово-економічне обґрунтування.

Реалізація рішення не потребує додаткових витрат міського бюджету.

8. Прогноз соціально-економічних та інших наслідків прийняття рішення.

Наслідками прийняття розробленого проекту рішення стане:

- реалізація зацікавленою особою своїх прав щодо використання земельної ділянки;

Доповідач: директор департаменту земельних ресурсів Поліщук О.Г.

Директор Департаменту
земельних ресурсів **Поліщук О.Г.**

LXVII

08/231-2380/ПР
30.05.2016

КИЇВСЬКА МІСЬКА РАДА

І сесія VIII скликання

РІШЕННЯ

_____№_____

Про надання дозволу на розроблення проекту землеустрою щодо відведення земельних ділянок комунальному підприємству по утриманню зелених насаджень Деснянського району м.Києва біля кінотеатру "Росія" між вул. Академіка Курчатова та вул. Мілютенка у Деснянському районі м.Києва для утримання та благоустрою зелених зон і зелених насаджень та обслуговування території скверу

Київська міська рада
Департамент земельних ресурсів
Код земельної ділянки:

62:029:074
62:029:075
62:029:076
62:029:077

Проект рішення (екз.1)
ПР-10077
від 24.05.2016 до справи
К-26634

2 347015 000778

Розглянувши клопотання про надання дозволу на розроблення проекту землеустрою щодо відведення земельних ділянок комунальному підприємству по утриманню зелених насаджень Деснянського району м.Києва біля кінотеатру "Росія" між вул. Академіка Курчатова та вул. Мілютенка у Деснянському районі м.Києва та додані документи, керуючись статтями 9, 123 Земельного кодексу України, Законом України „Про внесення змін до деяких законодавчих актів України щодо розмежування земель державної та комунальної власності", пунктом 34 частини 1 статті 26 Закону України „Про місцеве самоврядування в Україні", Київська міська рада

ВИРІШИЛА:

1. Надати дозвіл на розроблення проекту землеустрою щодо відведення земельних ділянок комунальному підприємству по утриманню зелених насаджень Деснянського району м.Києва біля кінотеатру "Росія" між вул. Академіка Курчатова та вул. Мілютенка у Деснянському районі м.Києва орієнтовними площами 1,07 га; 0,03 га; 0,02 га; 0,06 га (земельні ділянки комунальної власності територіальної громади міста Києва) в постійне користування для утримання та благоустрою зелених зон і зелених насаджень та обслуговування території скверу згідно з план-схемою (додаток до рішення) (К-26634).

2. Контроль за виконанням цього рішення покласти на постійну комісію Київської міської ради з питань містобудування, архітектури та землекористування.

Київський міський голова В.Кличко

ПОДАННЯ:

Директор Департаменту земельних ресурсів
виконавчого органу Київської міської ради
(Київської міської державної адміністрації) О.Поліщук

Начальник управління аналітично-правової
роботи Департаменту земельних ресурсів
виконавчого органу Київської міської ради
(Київської міської державної адміністрації) А. Гавриш

ПОГОДЖЕНО:

08.11.2016
Постійна комісія Київської міської ради
з питань містобудування, архітектури та
землекористування

Голова комісії О.Міщенко

Секретар комісії І.Картавий

Начальник управління
правового забезпечення діяльності
Київської міської ради В.Слончак

Постійна комісія Київської міської ради
з питань екологічної політики

Голова К. Яловий

Секретар О. Новіков

ПОЯСНЮВАЛЬНА ЗАПИСКА

№ ПЗ-17761 від 20.04.2016

до проекту рішення Київської міської ради:

Про надання дозволу на розроблення проекту землеустрою щодо відведення земельних ділянок комунальному підприємству по утриманню зелених насаджень Деснянського району м.Києва біля кінотеатру "Росія" між вул. Академіка Курчатова та вул. Мілютенка у Деснянському районі м.Києва для утримання та благоустрою зелених зон і зелених насаджень та обслуговування території скверу

До справи
№ К-26634

2 347011 577618

1. Юридична особа:

Назва	***Комунальне підприємство по утриманню зелених насаджень Деснянського району м.Києва***
Клопотання	***від 07.04.2016 № К-26634***

2. Відомості про земельні ділянки (кадастрові №№ 8000000000:62:029:0074к; 8000000000:62:029:0075к; 8000000000:62:029:0076к; 8000000000:62:029:0077к)

Місце розташування (адреса)	***м. Київ, р-н Деснянський, сквер біля кінотеатру "Росія"- між вул.Академіка Курчатова та вул.Мілютенка| м. Київ, р-н Деснянський***
Площа	***1,07 га| 0,03 га| 0,02 га| 0,06 га***
Вид та термін користування	***Постійне користування***
Цільове призначення	***для утримання та благоустрою зелених зон і зелених насаджень та обслуговування території скверу|***

3. Обґрунтування прийняття рішення

На клопотання зацікавленої особи відповідно до ст. 9, 123 Земельного кодексу України Департаментом земельних ресурсів виконавчого органу Київської міської ради (Київської міської державної адміністрації) розроблено проект рішення Київської міської ради.

4. Мета прийняття рішення.

Метою прийняття рішення є забезпечення реалізації встановленого Земельним кодексом України права особи на оформлення права користування (власності) на землю.

5. Особливі характеристики ділянки.

Наявність будівель і споруд на ділянці:

Вільна від капітальної забудови

Інші особливості:

Земельні ділянки включені до зелених зон згідно Програми розвитку зеленої зони міста Києва до 2010 року та концепції формування зелених насаджень в центральній частині міста, затверджених рішенням Київської міської ради від 19.07.2005 № 806/3381. Відносяться до земель комунальної власності територіальної громади міста Києва.

6. Стан нормативно-правової бази у даній сфері правового регулювання.

Загальні засади та порядок отримання дозволу на розроблення документації із землеустрою визначено ст. 9, 123 Земельного кодексу України.

7. Фінансово-економічне обґрунтування.

Реалізація рішення не потребує додаткових витрат міського бюджету.

8. Прогноз соціально-економічних та інших наслідків прийняття рішення.

Наслідками прийняття розробленого проекту рішення стане:

- реалізація зацікавленою особою своїх прав щодо використання земельної ділянки;

Доповідач: директор департаменту земельних ресурсів Поліщук О.Г.

Директор Департаменту
земельних ресурсів **Поліщук О.Г.**

08/231-3472/пр
17.08.2016

КИЇВСЬКА МІСЬКА РАДА

II сесія VIII скликання

РІШЕННЯ

_____№_____

Про надання дозволу на розроблення проекту землеустрою щодо відведення земельної ділянки комунальному підприємству по утриманню зелених насаджень Солом'янського району м. Києва на просп. Валерія Лобановського, 27, 29, 31, 33 у Солом'янському районі м. Києва для утримання та обслуговування скверу

Київська міська рада
Департамент земельних ресурсів
Код земельної ділянки:
72:235:029

Проект рішення (екз.1)
ПР-11036
від 15.08.2016 до справи
К-25647
2 347015 010364

Розглянувши клопотання про надання дозволу на розроблення проекту землеустрою щодо відведення земельної ділянки комунальному підприємству по утриманню зелених насаджень Солом'янського району м. Києва на просп. Валерія Лобановського, 27, 29, 31, 33 у Солом'янському районі м. Києва та додані документи, керуючись статтями 9, 123 Земельного кодексу України, Законом України „Про внесення змін до деяких законодавчих актів України щодо розмежування земель державної та комунальної власності", пунктом 34 частини 1 статті 26 Закону України „Про місцеве самоврядування в Україні", Київська міська рада

ВИРІШИЛА:

1. Надати дозвіл на розроблення проекту землеустрою щодо відведення земельної ділянки комунальному підприємству по утриманню зелених насаджень Солом'янського району м. Києва на просп. Валерія Лобановського, 27, 29, 31, 33 у Солом'янському районі м. Києва орієнтовною площею 0,45 га (земельна ділянка комунальної власності територіальної громади міста Києва) в постійне користування для утримання та обслуговування скверу згідно з план-схемою (додаток до рішення) (К-25647).

2. Контроль за виконанням цього рішення покласти на постійну комісію Київської міської ради з питань містобудування, архітектури та землекористування.

Київський міський голова В.Кличко

виготовлено за допомогою ПК "Кадастр" Оператор Мовчан Любов Миколаївна

ПОДАННЯ:

Директор
Департаменту земельних ресурсів
виконавчого органу Київської міської ради
(Київської міської державної адміністрації) О. Поліщук

Начальник управління аналітично-правової роботи
Департаменту земельних ресурсів
виконавчого органу Київської міської ради
(Київської міської державної адміністрації) А. Гавриш

ПОГОДЖЕНО:

06.12.2016
Постійна комісія Київської міської ради
з питань містобудування, архітектури та землекористування

Голова О. Міщенко

Секретар І. Картавий

Начальник управління
правового забезпечення діяльності
Київської міської ради В. Слончак

Постійна комісія Київської міської ради
з питань екологічної політики

Голова К. Яловий

Секретар О. Новіков

ПОЯСНЮВАЛЬНА ЗАПИСКА

№ ПЗ-19091 від 04.07.2016

до проекту рішення Київської міської ради:

Про надання дозволу на розроблення проекту землеустрою щодо відведення земельної ділянки комунальному підприємству по утриманню зелених насаджень Солом'янського району м. Києва на просп. Валерія Лобановського, 27, 29, 31, 33 у Солом'янському районі м. Києва для утримання та обслуговування скверу

До справи

№ К-25647

2 347011 590914

1. Юридична особа:

Назва	***Комунальне підприємство по утриманню зелених насаджень Солом'янського району м.Києва***
Клопотання	***від 03.11.2015 № К-25647***

2. Відомості про земельну ділянку (кадастровий № 8000000000:72:235:0029к)

Місце розташування (адреса)	***м. Київ, р-н Солом'янський, просп. Валерія Лобановського, 27, 29, 31, 33***
Площа	***0,45 га***
Вид та термін користування	***Постійне користування***
Цільове призначення	***для утримання та обслуговування скверу***

3. Обґрунтування прийняття рішення

На клопотання зацікавленої особи відповідно до ст. 9, 123 Земельного кодексу України Департаментом земельних ресурсів виконавчого органу Київської міської ради (Київської міської державної адміністрації) розроблено проект рішення Київської міської ради.

4. Мета прийняття рішення.

Метою прийняття рішення є забезпечення реалізації встановленого Земельним кодексом України права особи на оформлення права користування (власності) на землю.

5. Особливі характеристики ділянки.

Наявність будівель і споруд на ділянці:

Вільна від капітальної забудови

Інші особливості:

Згідно даних міського земельного кадастру земельна ділянка обліковується за комунальним підприємством по утриманню житлового господарства Залізничного району м. Києва на підставі технічного звіту по встановленню зовнішніх меж землекористувань.

Рішенням Київської міської ради від 23.07.2015 № 797/1661 «Про надання статусу скверу земельній ділянці біля будинків №№ 27, 29, 31, 33 на просп. Червонозоряному в Солом'янському районі міста Києва» частині зазначеної земельної ділянки надано статус скверу.

6. Стан нормативно-правової бази у даній сфері правового регулювання.

Загальні засади та порядок отримання дозволу на розроблення документації із землеустрою визначено ст. 9, 123 Земельного кодексу України.

7. Фінансово-економічне обґрунтування.

Реалізація рішення не потребує додаткових витрат міського бюджету.

8. Прогноз соціально-економічних та інших наслідків прийняття рішення.

Наслідками прийняття розробленого проекту рішення стане:

- реалізація зацікавленою особою своїх прав щодо використання земельної ділянки;

Доповідач: директор департаменту земельних ресурсів Поліщук О.Г.

Директор Департаменту
земельних ресурсів **Поліщук О.Г.**

08/231-3462/пр
16.08.2016

LXIX

КИЇВСЬКА МІСЬКА РАДА

II сесія VIII скликання

РІШЕННЯ

_____№_____

Про надання дозволу на розроблення проекту землеустрою щодо відведення земельної ділянки комунальному підприємству по утриманню зелених насаджень Печерського району м.Києва на вул. Лаврській у Печерському районі м. Києва для утримання об'єкта благоустрою зеленого господарства - Цитадельного скверу

Київська міська рада
Департамент земельних ресурсів
Код земельної ділянки:
82:187:001

Проект рішення (екз.1)
ПР-11009
від 10.08.2016 до справи
К-27157

2 347015 010098

Розглянувши клопотання про надання дозволу на розроблення проекту землеустрою щодо відведення земельної ділянки комунальному підприємству по утриманню зелених насаджень Печерського району м.Києва на вул. Лаврській у Печерському районі м. Києва та додані документи, керуючись статтями 9, 123 Земельного кодексу України, Законом України „Про внесення змін до деяких законодавчих актів України щодо розмежування земель державної та комунальної власності", пунктом 34 частини 1 статті 26 Закону України „Про місцеве самоврядування в Україні", Київська міська рада

ВИРІШИЛА:

1. Надати дозвіл на розроблення проекту землеустрою щодо відведення земельної ділянки комунальному підприємству по утриманню зелених насаджень Печерського району м.Києва на вул. Лаврській у Печерському районі м. Києва орієнтовною площею 0,43 га (земельна ділянка комунальної власності територіальної громади міста Києва) в постійне користування для утримання об'єкта благоустрою зеленого господарства - Цитадельного скверу згідно з план-схемою (додаток до рішення) (К-27157).

2. Контроль за виконанням цього рішення покласти на постійну комісію Київської міської ради з питань містобудування, архітектури та землекористування.

Київський міський голова В.Кличко

виготовлено за допомогою ПК "Кадастр"

Оператор Кучерова Анна Олександрівна

ПОДАННЯ:

Директор Департаменту
земельних ресурсів виконавчого
органу Київської міської ради
(Київської міської державної адміністрації) О. Поліщук

В. Дворніков

Начальник управління аналітично-правової роботи
Департаменту земельних ресурсів
виконавчого органу Київської міської ради
(Київської міської державної адміністрації) А. Гавриш

ПОГОДЖЕНО:

06.12.2016

Постійна комісія Київської міської
ради з питань містобудування, архітектури
та землекористування

Голова О. Міщенко

Секретар І. Картавий

Начальник управління
правового забезпечення діяльності
Київської міської ради В. Слончак

Постійна комісія Київської міської ради
з питань екологічної політики

Голова К. Яловий

Секретар О. Новіков

ПОЯСНЮВАЛЬНА ЗАПИСКА

№ ПЗ-19112 від 05.07.2016

до проекту рішення Київської міської ради:

Про надання дозволу на розроблення проекту землеустрою щодо відведення земельної ділянки комунальному підприємству по утриманню зелених насаджень Печерського району м.Києва на вул. Лаврській у Печерському районі м. Києва для утримання об'єкта благоустрою зеленого господарства - Цитадельного скверу

До справи
№ К-27157

2 347011 591126

1. Юридична особа:

Назва	***Комунальне підприємство по утриманню зелених насаджень Печерського району м.Києва***
Клопотання	***від 30.06.2016 № К-27157***

2. Відомості про земельну ділянку (кадастровий № 8000000000:82:187:0001к)

Місце розташування (адреса)	***м. Київ, р-н Печерський, вул. Лаврська***
Площа	***0,43 га***
Вид та термін користування	***Постійне користування***
Цільове призначення	***для утримання об'єкта благоустрою зеленого господарства - Цитадельного скверу***

3. Обґрунтування прийняття рішення

На клопотання зацікавленої особи відповідно до ст. 9, 123 Земельного кодексу України Департаментом земельних ресурсів виконавчого органу Київської міської ради (Київської міської державної адміністрації) розроблено проект рішення Київської міської ради.

4. Мета прийняття рішення.

Метою прийняття рішення є забезпечення реалізації встановленого Земельним кодексом України права особи на оформлення права користування (власності) на землю.

5. Особливі характеристики ділянки.

Наявність будівель і споруд на ділянці:

Вільна від капітальної забудови . На території земельної ділянки розміщено існуючий парк по вул. Цитадельній, меморіальний комплекс пам'яті воїнів України, полеглих в Афганістані та пам'ятний знак Нестору-літописцю.

Інші особливості:

6. Стан нормативно-правової бази у даній сфері правового регулювання.

Загальні засади та порядок отримання дозволу на розроблення документації із землеустрою визначено ст. 9, 123 Земельного кодексу України.

7. Фінансово-економічне обґрунтування.

Реалізація рішення не потребує додаткових витрат міського бюджету.

8. Прогноз соціально-економічних та інших наслідків прийняття рішення.

Наслідками прийняття розробленого проекту рішення стане:

- реалізація зацікавленою особою своїх прав щодо використання земельної ділянки;

Доповідач: директор департаменту земельних ресурсів Поліщук О.Г.

Директор Департаменту
земельних ресурсів

Поліщук О.Г.

Дворніков В.М.

08/231-3346/пр
04.08.2016

LXX

КИЇВСЬКА МІСЬКА РАДА

II сесія VIII скликання

РІШЕННЯ

_____№_____

Про надання дозволу на розроблення проекту землеустрою щодо відведення земельної ділянки комунальному підприємству по утриманню зелених насаджень Оболонського району м. Києва на вул. Маршала Малиновського, 32Б-36 в Оболонському районі м. Києва для утримання та експлуатації зелених насаджень загального користування

Київська міська рада
Департамент земельних ресурсів
Код земельної ділянки:
78:099:073

Проект рішення (екз,1)
ПР-10561
від 06.07.2016 до справи
К-26851

2 347015 005612

Розглянувши клопотання про надання дозволу на розроблення проекту землеустрою щодо відведення земельної ділянки комунальному підприємству по утриманню зелених насаджень Оболонського району м. Києва на вул. Маршала Малиновського, 32Б-36 в Оболонському районі м. Києва та додані документи, керуючись статтями 9, 123 Земельного кодексу України, Законом України „Про внесення змін до деяких законодавчих актів України щодо розмежування земель державної та комунальної власності", пунктом 34 частини 1 статті 26 Закону України „Про місцеве самоврядування в Україні", Київська міська рада

ВИРІШИЛА:

1. Надати дозвіл на розроблення проекту землеустрою щодо відведення земельної ділянки комунальному підприємству по утриманню зелених насаджень Оболонського району м. Києва на вул. Маршала Малиновського, 32Б-36 в Оболонському районі м. Києва орієнтовною площею 0,56 га (земельна ділянка комунальної власності територіальної громади міста Києва) в постійне користування для утримання та експлуатації зелених насаджень загального користування згідно з план-схемою (додаток до рішення) (К-26851).

2. Контроль за виконанням цього рішення покласти на постійну комісію Київської міської ради з питань містобудування, архітектури та землекористування.

Київський міський голова В.Кличко

виготовлено за допомогою ПК "Кадастр"

Оператор Склярська Віра Анатоліївна

ПОДАННЯ:

Директор Департаменту земельних ресурсів виконавчого органу Київської міської ради (Київської міської державної адміністрації) О. Поліщук

Начальник управління аналітично-правової роботи Департаменту земельних ресурсів виконавчого органу Київської міської ради (Київської міської державної адміністрації) А. Гавриш

ПОГОДЖЕНО:

06.12.2016

Постійна комісія Київської міської ради з питань містобудування, архітектури та землекористування

Голова О. Міщенко

Секретар І. Картавий

Начальник управління правового забезпечення діяльності Київської міської ради В. Слончак

Постійна комісія Київської міської ради з питань екологічної політики

Голова К. Яловий

Секретар О. Новіков

08/231-3346/пр
04.08.2016

LXX

КИЇВСЬКА МІСЬКА РАДА

II сесія VIII скликання

РІШЕННЯ

_____№_____

Про надання дозволу на розроблення проекту землеустрою щодо відведення земельної ділянки комунальному підприємству по утриманню зелених насаджень Оболонського району м. Києва на вул. Маршала Малиновського, 32Б-36 в Оболонському районі м. Києва для утримання та експлуатації зелених насаджень загального користування

Київська міська рада
Департамент земельних ресурсів
Код земельної ділянки:
78:099:073

Проект рішення (екз,1)
ПР-10561
від 06.07.2016 до справи
К-26851

2 347015 005612

Розглянувши клопотання про надання дозволу на розроблення проекту землеустрою щодо відведення земельної ділянки комунальному підприємству по утриманню зелених насаджень Оболонського району м. Києва на вул. Маршала Малиновського, 32Б-36 в Оболонському районі м. Києва та додані документи, керуючись статтями 9, 123 Земельного кодексу України, Законом України „Про внесення змін до деяких законодавчих актів України щодо розмежування земель державної та комунальної власності", пунктом 34 частини 1 статті 26 Закону України „Про місцеве самоврядування в Україні", Київська міська рада

ВИРІШИЛА:

1. Надати дозвіл на розроблення проекту землеустрою щодо відведення земельної ділянки комунальному підприємству по утриманню зелених насаджень Оболонського району м. Києва на вул. Маршала Малиновського, 32Б-36 в Оболонському районі м. Києва орієнтовною площею 0,56 га (земельна ділянка комунальної власності територіальної громади міста Києва) в постійне користування для утримання та експлуатації зелених насаджень загального користування згідно з план-схемою (додаток до рішення) (К-26851).

2. Контроль за виконанням цього рішення покласти на постійну комісію Київської міської ради з питань містобудування, архітектури та землекористування.

Київський міський голова В.Кличко

ПОДАННЯ:

Директор Департаменту земельних ресурсів виконавчого органу Київської міської ради (Київської міської державної адміністрації) О. Поліщук

Начальник управління аналітично-правової роботи Департаменту земельних ресурсів виконавчого органу Київської міської ради (Київської міської державної адміністрації) А. Гавриш

ПОГОДЖЕНО:

06.12.2016

Постійна комісія Київської міської ради з питань містобудування, архітектури та землекористування

Голова О. Міщенко

Секретар І. Картавий

Начальник управління правового забезпечення діяльності Київської міської ради В. Слончак

Постійна комісія Київської міської ради з питань екологічної політики

Голова К. Яловий

Секретар О. Новіков

ПОЯСНЮВАЛЬНА ЗАПИСКА

№ ПЗ-18141 від 16.05.2016

до проекту рішення Київської міської ради:

Про надання дозволу на розроблення проекту землеустрою щодо відведення земельної ділянки комунальному підприємству по утриманню зелених насаджень Оболонського району м. Києва на вул. Маршала Малиновського, 32Б-36 в Оболонському районі м. Києва для утримання та експлуатації зелених насаджень загального користування

До справи
№ К-26851

2 347011 581417

1. Юридична особа:

Назва	***Комунальне підприємство по утриманню зелених насаджень Оболонського району м.Києва***
Клопотання	***від 10.05.2016 № К-26851***

2. Відомості про земельну ділянку (кадастровий № 8000000000:78:099:0073к)

Місце розташування (адреса)	***м. Київ, р-н Оболонський, вулиця Маршала Малиновського, 32Б-36***
Площа	***0,56 га***
Вид та термін користування	***Постійне користування***
Цільове призначення	***для утримання та експлуатації зелених насаджень загального користування***

3. Обґрунтування прийняття рішення

На клопотання зацікавленої особи відповідно до ст. 9, 123 Земельного кодексу України Департаментом земельних ресурсів виконавчого органу Київської міської ради (Київської міської державної адміністрації) розроблено проект рішення Київської міської ради.

4. Мета прийняття рішення.

Метою прийняття рішення є забезпечення реалізації встановленого Земельним кодексом України права особи на оформлення права користування (власності) на землю.

5. Особливі характеристики ділянки.

Наявність будівель і споруд на ділянці:

Вільна від капітальної забудови

Інші особливості:

Земельна ділянка відноситься до міських земель, не наданих у власність чи користування, у зв'язку з припиненням управлінню капітального будівництва права користування земельними ділянками.
Рішенням Київради від 23.07.15 № 792/1656 земельній ділянці площею 0,56 га на вул. Маршала Малиновського, 32-б-36 надано статус скверу та внесено її до Програми розвитку зеленої зони м. Києва.
Відповідно до Генерального плану міста, затвердженого рішенням Київради від 28.03.02 №370/1804, територія за функціональним призначенням належить до території багатоповерхової житлової забудови.

6. Стан нормативно-правової бази у даній сфері правового регулювання.

Загальні засади та порядок отримання дозволу на розроблення документації із землеустрою визначено ст. 9, 123 Земельного кодексу України.

7. Фінансово-економічне обґрунтування.

Реалізація рішення не потребує додаткових витрат міського бюджету.

8. Прогноз соціально-економічних та інших наслідків прийняття рішення.

Наслідками прийняття розробленого проекту рішення стане:

- реалізація зацікавленою особою своїх прав щодо використання земельної ділянки;

Доповідач: директор департаменту земельних ресурсів Поліщук О.Г.

Директор Департаменту
земельних ресурсів **Поліщук О.Г.**

08/231-3345/ПР
04.08.2016

LXXI

КИЇВСЬКА МІСЬКА РАДА

II сесія VIII скликання

РІШЕННЯ

_____№_____

Про надання дозволу на розроблення проекту землеустрою щодо відведення земельної ділянки комунальному підприємству по утриманню зелених насаджень Оболонського району м.Києва на вул. Героїв Дніпра, 30-32А в Оболонському районі м. Києва для утримання та експлуатації зелених насаджень загального користування

Київська міська рада
Департамент земельних ресурсів
Код земельної ділянки:
78:043:251

Проект рішення (екз.1)
ПР-10584
від 07.07.2016 до справи
К-26835
2 347015 005841

Розглянувши клопотання про надання дозволу на розроблення проекту землеустрою щодо відведення земельної ділянки комунальному підприємству по утриманню зелених насаджень Оболонського району м.Києва на вул. Героїв Дніпра, 30-32А в Оболонському районі м. Києва та додані документи, керуючись статтями 9, 123 Земельного кодексу України, Законом України „Про внесення змін до деяких законодавчих актів України щодо розмежування земель державної та комунальної власності", пунктом 34 частини 1 статті 26 Закону України „Про місцеве самоврядування в Україні", Київська міська рада

ВИРІШИЛА:

1. Надати дозвіл на розроблення проекту землеустрою щодо відведення земельної ділянки комунальному підприємству по утриманню зелених насаджень Оболонського району м.Києва на вул. Героїв Дніпра, 30-32А в Оболонському районі м. Києва орієнтовною площею 0,58 га (земельна ділянка комунальної власності територіальної громади міста Києва) в постійне користування для утримання та експлуатації зелених насаджень загального користування згідно з план-схемою (додаток до рішення) (К-26835).

2. Контроль за виконанням цього рішення покласти на постійну комісію Київської міської ради з питань містобудування, архітектури та землекористування.

Київський міський голова В.Кличко

виготовлено за допомогою ПК "Кадастр"

Оператор Склярська Віра Анатоліївна

ПОДАННЯ:

Директор Департаменту земельних ресурсів виконавчого органу Київської міської ради (Київської міської державної адміністрації) О. Поліщук

Начальник управління аналітично-правової роботи Департаменту земельних ресурсів виконавчого органу Київської міської ради (Київської міської державної адміністрації) А. Гавриш

ПОГОДЖЕНО:

06.12.2016

Постійна комісія Київської міської ради з питань містобудування, архітектури та землекористування

Голова О. Міщенко

Секретар І. Картавий

Начальник управління правового забезпечення діяльності Київської міської ради В. Слончак

Постійна комісія Київської міської ради з питань екологічної політики

Голова К. Яловий

Секретар О. Новіков

ПОЯСНЮВАЛЬНА ЗАПИСКА

№ ПЗ-18157 від 16.05.2016

до проекту рішення Київської міської ради:

Про надання дозволу на розроблення проекту землеустрою щодо відведення земельної ділянки комунальному підприємству по утриманню зелених насаджень Оболонського району м.Києва на вул. Героїв Дніпра, 30-32А в Оболонському районі м. Києва для утримання та експлуатації зелених насаджень загального користування

До справи
№ К-26835

2 347011 581578

1. Юридична особа:

Назва	***Комунальне підприємство по утриманню зелених насаджень Оболонського району м.Києва***
Клопотання	***від 10.05.2016 № К-26835***

2. Відомості про земельну ділянку (кадастровий № 8000000000:78:043:0251к)

Місце розташування (адреса)	***м. Київ, р-н Оболонський, вул.Героїв Дніпра, 30-32А***
Площа	***0,58 га***
Вид та термін користування	***Постійне користування***
Цільове призначення	***для утримання та експлуатації зелених насаджень загального користування***

3. Обґрунтування прийняття рішення

На клопотання зацікавленої особи відповідно до ст. 9, 123 Земельного кодексу України Департаментом земельних ресурсів виконавчого органу Київської міської ради (Київської міської державної адміністрації) розроблено проект рішення Київської міської ради.

4. Мета прийняття рішення.

Метою прийняття рішення є забезпечення реалізації встановленого Земельним кодексом України права особи на оформлення права користування (власності) на землю.

5. Особливі характеристики ділянки.

Наявність будівель і споруд на ділянці:

Вільна від капітальної забудови

Інші особливості:

Земельна ділянка відноситься до міських земель, не наданих у власність чи користування.

Рішенням Київради від 24.09.15 № 5/1908 земельній ділянці площею 0,58 га біля будинків №№30-32-А на вул. Героїв Дніпра надано статус скверу та внесено її до Програми розвитку зеленої зони м. Києва.

Відповідно до Генерального плану міста, затвердженого рішенням Київради від 28.03.02 №370/1804, територія за функціональним призначенням належить до території багатоповерхової житлової забудови.

6. Стан нормативно-правової бази у даній сфері правового регулювання.

Загальні засади та порядок отримання дозволу на розроблення документації із землеустрою визначено ст. 9, 123 Земельного кодексу України.

7. Фінансово-економічне обґрунтування.

Реалізація рішення не потребує додаткових витрат міського бюджету.

8. Прогноз соціально-економічних та інших наслідків прийняття рішення.

Наслідками прийняття розробленого проекту рішення стане:

- реалізація зацікавленою особою своїх прав щодо використання земельної ділянки;

Доповідач: директор департаменту земельних ресурсів Поліщук О.Г.

Директор Департаменту
земельних ресурсів **Поліщук О.Г.**

LXXII

08/231-3504/ПР
18.08.2016

КИЇВСЬКА МІСЬКА РАДА

II сесія VIII скликання

РІШЕННЯ

_____№_____

Про надання дозволу на розроблення проекту землеустрою щодо відведення земельної ділянки комунальному підприємству по утриманню зелених насаджень Оболонського району м.Києва на просп. Героїв Сталінграда, 65 в Оболонському районі м. Києва для утримання та експлуатації зелених насаджень загального користування

Київська міська рада
Департамент земельних ресурсів
Код земельної ділянки:
78:036:236

Проект рішення (екз.1)
ПР-11043
від 15.08.2016 до справи
К-27192

2 347015 010432

Розглянувши клопотання про надання дозволу на розроблення проекту землеустрою щодо відведення земельної ділянки комунальному підприємству по утриманню зелених насаджень Оболонського району м.Києва на просп. Героїв Сталінграда, 65 в Оболонському районі м. Києва та додані документи, керуючись статтями 9, 123 Земельного кодексу України, Законом України „Про внесення змін до деяких законодавчих актів України щодо розмежування земель державної та комунальної власності", пунктом 34 частини 1 статті 26 Закону України „Про місцеве самоврядування в Україні", Київська міська рада

ВИРІШИЛА:

1. Надати дозвіл на розроблення проекту землеустрою щодо відведення земельної ділянки комунальному підприємству по утриманню зелених насаджень Оболонського району м.Києва на просп. Героїв Сталінграда, 65 в Оболонському районі м. Києва орієнтовною площею 0,58 га (земельна ділянка комунальної власності територіальної громади міста Києва) в постійне користування для утримання та експлуатації зелених насаджень загального користування згідно з план-схемою (додаток до рішення) (К-27192).

2. Контроль за виконанням цього рішення покласти на постійну комісію Київської міської ради з питань містобудування, архітектури та землекористування.

Київський міський голова В.Кличко

виготовлено за допомогою ПК "Кадастр"

Оператор Склярська Віра Анатоліївна

ПОДАННЯ:

Директор Департаменту земельних ресурсів виконавчого органу Київської міської ради (Київської міської державної адміністрації) О. Поліщук

Начальник управління аналітично-правової роботи Департаменту земельних ресурсів виконавчого органу Київської міської ради (Київської міської державної адміністрації) А. Гавриш

ПОГОДЖЕНО:

06.12.2016

Постійна комісія Київської міської ради з питань містобудування, архітектури та землекористування

Голова О. Міщенко

Секретар І. Картавий

Начальник управління правового забезпечення діяльності Київської міської ради В. Слончак

Постійна комісія Київської міської ради з питань екологічної політики

Голова К. Яловий

Секретар О. Новіков

ПОЯСНЮВАЛЬНА ЗАПИСКА

№ ПЗ-19227 від 13.07.2016

до проекту рішення Київської міської ради:

Про надання дозволу на розроблення проекту землеустрою щодо відведення земельної ділянки комунальному підприємству по утриманню зелених насаджень Оболонського району м.Києва на просп. Героїв Сталінграда, 65 в Оболонському районі м. Києва для утримання та експлуатації зелених насаджень загального користування

До справи
№ К-27192

2 347011 592277

1. Юридична особа:

Назва	***Комунальне підприємство по утриманню зелених насаджень Оболонського району м.Києва***
Клопотання	***від 05.07.2016 № К-27192***

2. Відомості про земельну ділянку (кадастровий № 8000000000:78:036:0236к)

Місце розташування (адреса)	***м. Київ, р-н Оболонський, просп.Героїв Сталінграда, 65***
Площа	***0,58 га***
Вид та термін користування	***Постійне користування***
Цільове призначення	***для утримання та експлуатації зелених насаджень загального користування***

3. Обґрунтування прийняття рішення

На клопотання зацікавленої особи відповідно до ст. 9, 123 Земельного кодексу України Департаментом земельних ресурсів виконавчого органу Київської міської ради (Київської міської державної адміністрації) розроблено проект рішення Київської міської ради.

4. Мета прийняття рішення.

Метою прийняття рішення є забезпечення реалізації встановленого Земельним кодексом України права особи на оформлення права користування (власності) на землю.

5. Особливі характеристики ділянки.

Наявність будівель і споруд на ділянці:

Вільна від капітальної забудови

Інші особливості:

Земельна ділянка відносяться до міських земель, не наданих у власність чи користування, у зв'язку з припиненням управлінню капітального будівництва права користування земельними ділянками.

Відповідно до Програми розвитку зеленої зони м. Києва до 2010 року та концепції формування зелених насаджень в центральній частині міста, затвердженої рішенням Київради від 19.07.05 №806/3381 частина земельної ділянки орієнтовною площею 0,56 га відноситься до зеленої зони.

Відповідно до Генерального плану міста, затвердженого рішенням Київради від 28.03.02 №370/1804, територія за функціональним призначенням належить до території багатоповерхової житлової забудови та частково до вулиць та доріг (уточнюється червоними лініями).

6. Стан нормативно-правової бази у даній сфері правового регулювання.

Загальні засади та порядок отримання дозволу на розроблення документації із землеустрою визначено ст. 9, 123 Земельного кодексу України.

7. Фінансово-економічне обґрунтування.

Реалізація рішення не потребує додаткових витрат міського бюджету.

8. Прогноз соціально-економічних та інших наслідків прийняття рішення.

Наслідками прийняття розробленого проекту рішення стане:

- реалізація зацікавленою особою своїх прав щодо використання земельної ділянки;

Доповідач: директор департаменту земельних ресурсів Поліщук О.Г.

Директор Департаменту
земельних ресурсів **Поліщук О.Г.**

08/231-3474/пр
17.08.2016

LXXIII

КИЇВСЬКА МІСЬКА РАДА

II сесія VIII скликання

РІШЕННЯ

№

Про надання дозволу на розроблення проекту землеустрою щодо відведення земельної ділянки комунальному підприємству по утриманню зелених насаджень Оболонського району м.Києва на просп. Мінському, 4 в Оболонському районі м. Києва для утримання та експлуатації зелених насаджень загального користування

Київська міська рада
Департамент земельних ресурсів
Код земельної ділянки:
78:011:084

Проект рішення (екз.1)
ПР-11042
від 15.08.2016 до справи
К-27191
2 347015 010425

Розглянувши клопотання про надання дозволу на розроблення проекту землеустрою щодо відведення земельної ділянки комунальному підприємству по утриманню зелених насаджень Оболонського району м.Києва на просп. Мінському, 4 в Оболонському районі м. Києва та додані документи, керуючись статтями 9, 123 Земельного кодексу України, Законом України „Про внесення змін до деяких законодавчих актів України щодо розмежування земель державної та комунальної власності", пунктом 34 частини 1 статті 26 Закону України „Про місцеве самоврядування в Україні", Київська міська рада

ВИРІШИЛА:

1. Надати дозвіл на розроблення проекту землеустрою щодо відведення земельної ділянки комунальному підприємству по утриманню зелених насаджень Оболонського району м.Києва на просп. Мінському, 4 в Оболонському районі м. Києва орієнтовною площею 4,06 га (земельна ділянка комунальної власності територіальної громади міста Києва) в постійне користування для утримання та експлуатації зелених насаджень загального користування згідно з план-схемою (додаток до рішення) (К-27191).

2. Контроль за виконанням цього рішення покласти на постійну комісію Київської міської ради з питань містобудування, архітектури та землекористування.

Київський міський голова В.Кличко

виготовлено за допомогою ПК "Кадастр" Оператор Склярська Віра Анатоліївна

ПОДАННЯ:

Директор Департаменту земельних ресурсів виконавчого органу Київської міської ради (Київської міської державної адміністрації) О. Поліщук

Начальник управління аналітично-правової роботи Департаменту земельних ресурсів виконавчого органу Київської міської ради (Київської міської державної адміністрації) А. Гавриш

ПОГОДЖЕНО:

06.12.2016

Постійна комісія Київської міської ради з питань містобудування, архітектури та землекористування

Голова О. Міщенко

Секретар І. Картавий

Начальник управління правового забезпечення діяльності Київської міської ради В. Слончак

Постійна комісія Київської міської ради з питань екологічної політики

Голова К. Яловий

Секретар О. Новіков

ПОЯСНЮВАЛЬНА ЗАПИСКА

№ ПЗ-19230 від 13.07.2016

до проекту рішення Київської міської ради:

Про надання дозволу на розроблення проекту землеустрою щодо відведення земельної ділянки комунальному підприємству по утриманню зелених насаджень Оболонського району м.Києва на просп. Мінському, 4 в Оболонському районі м. Києва для утримання та експлуатації зелених насаджень загального користування

До справи
№ К-27191

2 347011 592307

1. Юридична особа:

Назва	***Комунальне підприємство по утриманню зелених насаджень Оболонського району м.Києва***
Клопотання	***від 05.07.2016 № К-27191***

2. Відомості про земельну ділянку (кадастровий № 8000000000:78:011:0084к)

Місце розташування (адреса)	***м. Київ, р-н Оболонський, просп.Мінський, 4***
Площа	***4,06 га***
Вид та термін користування	***Постійне користування***
Цільове призначення	***для утримання та експлуатації зелених насаджень загального користування***

3. Обґрунтування прийняття рішення

На клопотання зацікавленої особи відповідно до ст. 9, 123 Земельного кодексу України Департаментом земельних ресурсів виконавчого органу Київської міської ради (Київської міської державної адміністрації) розроблено проект рішення Київської міської ради.

4. Мета прийняття рішення.

Метою прийняття рішення є забезпечення реалізації встановленого Земельним кодексом України права особи на оформлення права користування (власності) на землю.

5. Особливі характеристики ділянки.

Наявність будівель і споруд на ділянці:

Вільна від капітальної забудови

Інші особливості:

Земельна ділянка відносяться до міських земель, не наданих у власність чи користування.

Відповідно до Програми розвитку зеленої зони м. Києва до 2010 року та концепції формування зелених насаджень в центральній частині міста, затвердженої рішенням Київради від 19.07.05 №806/3381 частина земельної ділянки орієнтовною площею 0,98 га відноситься до зеленої зони.

Рішенням Київради від 17.03.16 № 240/240 земельній ділянці орієнтовною площею 0,90 га на просп. Мінському та вул. Полярній між ДНЗ № 190 та ДНЗ № 531 надано статус скверу та внесено її до Програми розвитку зеленої зони м. Києва.

Відповідно до Генерального плану міста, затвердженого рішенням Київради від 28.03.02 №370/1804, територія за функціональним призначенням належить до території багатоповерхової житлової забудови та частково до вулиць та доріг (уточнюється червоними лініями).

6. Стан нормативно-правової бази у даній сфері правового регулювання.

Загальні засади та порядок отримання дозволу на розроблення документації із землеустрою визначено ст. 9, 123 Земельного кодексу України.

7. Фінансово-економічне обґрунтування.

Реалізація рішення не потребує додаткових витрат міського бюджету.

8. Прогноз соціально-економічних та інших наслідків прийняття рішення.

Наслідками прийняття розробленого проекту рішення стане:

- реалізація зацікавленою особою своїх прав щодо використання земельної ділянки;

Доповідач: директор департаменту земельних ресурсів Поліщук О.Г.

Директор Департаменту
земельних ресурсів **Поліщук О.Г.**

LXXIV

08/231-3475/пр
12.08.2016

КИЇВСЬКА МІСЬКА РАДА

II сесія VIII скликання

РІШЕННЯ

_____№_____

Про надання дозволу на розроблення проекту землеустрою щодо відведення земельної ділянки комунальному підприємству по утриманню зелених насаджень Оболонського району м.Києва біля озера "Йорданське" в Оболонському районі м. Києва для утримання та експлуатації зелених насаджень загального користування

Київська міська рада
Департамент земельних ресурсів
Код земельної ділянки:
78:098:137

Проект рішення (екз.1)
ПР-11035
від 15.08.2016 до справи
К-27200
2 347015 010357

Розглянувши клопотання про надання дозволу на розроблення проекту землеустрою щодо відведення земельної ділянки комунальному підприємству по утриманню зелених насаджень Оболонського району м.Києва біля озера "Йорданське" в Оболонському районі м. Києва та додані документи, керуючись статтями 9, 123 Земельного кодексу України, Законом України „Про внесення змін до деяких законодавчих актів України щодо розмежування земель державної та комунальної власності", пунктом 34 частини 1 статті 26 Закону України „Про місцеве самоврядування в Україні", Київська міська рада

ВИРІШИЛА:

1. Надати дозвіл на розроблення проекту землеустрою щодо відведення земельної ділянки комунальному підприємству по утриманню зелених насаджень Оболонського району м.Києва біля озера "Йорданське" в Оболонському районі м. Києва орієнтовною площею 4,43 га (земельна ділянка комунальної власності територіальної громади міста Києва) в постійне користування для утримання та експлуатації зелених насаджень загального користування згідно з план-схемою (додаток до рішення) (К-27200).

2. Контроль за виконанням цього рішення покласти на постійну комісію Київської міської ради з питань містобудування, архітектури та землекористування.

Київський міський голова В.Кличко

виготовлено за допомогою ПК "Кадастр"

Оператор Склярська Віра Анатоліївна

ПОДАННЯ:

Директор Департаменту земельних ресурсів виконавчого органу Київської міської ради (Київської міської державної адміністрації) О. Поліщук

Начальник управління аналітично-правової роботи Департаменту земельних ресурсів виконавчого органу Київської міської ради (Київської міської державної адміністрації) А. Гавриш

ПОГОДЖЕНО:

06.12.2016

Постійна комісія Київської міської ради з питань містобудування, архітектури та землекористування

Голова О. Міщенко

Секретар І. Картавий

Начальник управління правового забезпечення діяльності Київської міської ради В. Слончак

Постійна комісія Київської міської ради з питань екологічної політики

Голова К. Яловий

Секретар О. Новіков

ПОЯСНЮВАЛЬНА ЗАПИСКА

№ ПЗ-19218 від 13.07.2016

до проекту рішення Київської міської ради:

Про надання дозволу на розроблення проекту землеустрою щодо відведення земельної ділянки комунальному підприємству по утриманню зелених насаджень Оболонського району м.Києва біля озера "Йорданське" в Оболонському районі м. Києва для утримання та експлуатації зелених насаджень загального користування

До справи
№ К-27200

2 347011 592185

1. Юридична особа:

Назва	***Комунальне підприємство по утриманню зелених насаджень Оболонського району м.Києва***
Клопотання	***від 05.07.2016 № К-27200***

2. Відомості про земельну ділянку (кадастровий № 8000000000:78:098:0137к)

Місце розташування (адреса)	***м. Київ, р-н Оболонський, біля озера "Йорданське"***
Площа	***4,43 га***
Вид та термін користування	***Постійне користування***
Цільове призначення	***для утримання та експлуатації зелених насаджень загального користування***

3. Обґрунтування прийняття рішення

На клопотання зацікавленої особи відповідно до ст. 9, 123 Земельного кодексу України Департаментом земельних ресурсів виконавчого органу Київської міської ради (Київської міської державної адміністрації) розроблено проект рішення Київської міської ради.

4. Мета прийняття рішення.

Метою прийняття рішення є забезпечення реалізації встановленого Земельним кодексом України права особи на оформлення права користування (власності) на землю.

5. Особливі характеристики ділянки.

Наявність будівель і споруд на ділянці:

Вільна від капітальної забудови

Інші особливості:

Земельна ділянка відносяться до міських земель, не наданих у власність чи користування, у зв'язку з припиненням управлінню капітального будівництва права користування земельними ділянками.

Відповідно до Програми розвитку зеленої зони м. Києва до 2010 року та концепції формування зелених насаджень в центральній частині міста, затвердженої рішенням Київради від 19.07.2005 №806/3381, частина земельної ділянки орієнтовною площею 2,65 га увійшла до переліку існуючих парків (біля оз. Йорданське).

Відповідно до Генерального плану міста, затвердженого рішенням Київради від 28.03.02 №370/1804, територія за функціональним призначенням належить до території зелених насаджень загального користування та частково до вулиць та доріг (уточнюється червоними лініями).

6. Стан нормативно-правової бази у даній сфері правового регулювання.

Загальні засади та порядок отримання дозволу на розроблення документації із землеустрою визначено ст. 9, 123 Земельного кодексу України.

7. Фінансово-економічне обґрунтування.

Реалізація рішення не потребує додаткових витрат міського бюджету.

8. Прогноз соціально-економічних та інших наслідків прийняття рішення.

Наслідками прийняття розробленого проекту рішення стане:

- реалізація зацікавленою особою своїх прав щодо використання земельної ділянки;

Доповідач: директор департаменту земельних ресурсів Поліщук О.Г.

Директор Департаменту
земельних ресурсів **Поліщук О.Г.**

08/231-3473/ПР
17.08.2016

КИЇВСЬКА МІСЬКА РАДА

II сесія VIII скликання

РІШЕННЯ

_____№_____

Про надання дозволу на розроблення проекту землеустрою щодо відведення земельної ділянки комунальному підприємству по утриманню зелених насаджень Оболонського району м.Києва на вул. Маршала Тимошенка, 18 в Оболонському районі м. Києва для утримання та експлуатації зелених насаджень загального користування

Київська міська рада
Департамент земельних ресурсів
Код земельної ділянки:
78:083:160

Проект рішення (екз.1)
ПР-11041
від 15.08.2016 до справи
К-27198
2 347015 010418

Розглянувши клопотання про надання дозволу на розроблення проекту землеустрою щодо відведення земельної ділянки комунальному підприємству по утриманню зелених насаджень Оболонського району м.Києва на вул. Маршала Тимошенка, 18 в Оболонському районі м. Києва та додані документи, керуючись статтями 9, 123 Земельного кодексу України, Законом України „Про внесення змін до деяких законодавчих актів України щодо розмежування земель державної та комунальної власності", пунктом 34 частини 1 статті 26 Закону України „Про місцеве самоврядування в Україні", Київська міська рада

ВИРІШИЛА:

1. Надати дозвіл на розроблення проекту землеустрою щодо відведення земельної ділянки комунальному підприємству по утриманню зелених насаджень Оболонського району м.Києва на вул. Маршала Тимошенка, 18 в Оболонському районі м. Києва орієнтовною площею 0,95 га (земельна ділянка комунальної власності територіальної громади міста Києва) в постійне користування для утримання та експлуатації зелених насаджень загального користування згідно з план-схемою (додаток до рішення) (К-27198).

2. Контроль за виконанням цього рішення покласти на постійну комісію Київської міської ради з питань містобудування, архітектури та землекористування.

Київський міський голова В.Кличко

виготовлено за допомогою ПК "Кадастр"

Оператор Склярська Віра Анатоліївна

ПОДАННЯ:

Директор Департаменту земельних ресурсів виконавчого органу Київської міської ради (Київської міської державної адміністрації) О. Поліщук

Начальник управління аналітично-правової роботи Департаменту земельних ресурсів виконавчого органу Київської міської ради (Київської міської державної адміністрації) А. Гавриш

ПОГОДЖЕНО:

06.12.2016

Постійна комісія Київської міської ради з питань містобудування, архітектури та землекористування

Голова О. Міщенко

Секретар І. Картавий

Начальник управління правового забезпечення діяльності Київської міської ради В. Слончак

Постійна комісія Київської міської ради з питань екологічної політики

Голова К. Яловий

Секретар О. Новіков

ПОЯСНЮВАЛЬНА ЗАПИСКА

№ ПЗ-19231 від 13.07.2016

до проекту рішення Київської міської ради:

Про надання дозволу на розроблення проекту землеустрою щодо відведення земельної ділянки комунальному підприємству по утриманню зелених насаджень Оболонського району м.Києва на вул. Маршала Тимошенка, 18 в Оболонському районі м. Києва для утримання та експлуатації зелених насаджень загального користування

До справи
№ К-27198

2 347011 592314

1. Юридична особа:

Назва	***Комунальне підприємство по утриманню зелених насаджень Оболонського району м.Києва***
Клопотання	***від 05.07.2016 № К-27198***

2. Відомості про земельну ділянку (кадастровий № 8000000000:78:093:0160к)

Місце розташування (адреса)	***м. Київ, р-н Оболонський, вул.Маршала Тимошенка, 18***
Площа	***0,95 га***
Вид та термін користування	***Постійне користування***
Цільове призначення	***для утримання та експлуатації зелених насаджень загального користування***

3. Обґрунтування прийняття рішення

На клопотання зацікавленої особи відповідно до ст. 9, 123 Земельного кодексу України Департаментом земельних ресурсів виконавчого органу Київської міської ради (Київської міської державної адміністрації) розроблено проект рішення Київської міської ради.

4. Мета прийняття рішення.

Метою прийняття рішення є забезпечення реалізації встановленого Земельним кодексом України права особи на оформлення права користування (власності) на землю.

5. Особливі характеристики ділянки.

Наявність будівель і споруд на ділянці:

Вільна від капітальної забудови

Інші особливості:

Земельна ділянка відносяться до міських земель, не наданих у власність чи користування, у зв'язку з припиненням управлінню капітального будівництва права користування земельними ділянками.

Земельна ділянка відноситься до міських земель, не наданих у власність чи користування. Відповідно до Програми розвитку зеленої зони м. Києва до 2010 року та концепції формування зелених насаджень в центральній частині міста, затвердженої рішенням Київради від 19.07.05 №806/3381 земельна ділянка орієнтовною площею 0,37 га відноситься до зеленої зони.

Відповідно до Генерального плану міста, затвердженого рішенням Київради від 28.03.02 №370/1804, територія за функціональним призначенням належить до території громадських будівель і споруд, частково до багатоповерхової житлової забудови, частково до території зелених насаджень загального користування та частково до вулиць та доріг (уточнюється червоними лініями).

6. Стан нормативно-правової бази у даній сфері правового регулювання.

Загальні засади та порядок отримання дозволу на розроблення документації із землеустрою визначено ст. 9, 123 Земельного кодексу України.

7. Фінансово-економічне обґрунтування.

Реалізація рішення не потребує додаткових витрат міського бюджету.

8. Прогноз соціально-економічних та інших наслідків прийняття рішення.

Наслідками прийняття розробленого проекту рішення стане:

- реалізація зацікавленою особою своїх прав щодо використання земельної ділянки;

Доповідач: директор департаменту земельних ресурсів Поліщук О.Г.

Директор Департаменту
земельних ресурсів **Поліщук О.Г.**

08/231-3225/ПР
27.07.2016

LXXVII

КИЇВСЬКА МІСЬКА РАДА

І сесія VIII скликання

РІШЕННЯ

_____№_____

Про надання дозволу на розроблення проекту землеустрою щодо відведення земельної ділянки комунальному підприємству по утриманню зелених насаджень Дніпровського району м. Києва на вул.міста Шалетт у Дніпровському районі м. Києва для утримання скверу

Київська міська рада
Департамент земельних ресурсів
Код земельної ділянки:
66:094:122

Проект рішення (екз.1)
ПР-10800
від 14.07.2016 до справи
К-26929

2 347015 008002

Розглянувши клопотання про надання дозволу на розроблення проекту землеустрою щодо відведення земельної ділянки комунальному підприємству по утриманню зелених насаджень Дніпровського району м. Києва на вул.міста Шалетт у Дніпровському районі м. Києва та додані документи, керуючись статтями 9, 123 Земельного кодексу України, Законом України „Про внесення змін до деяких законодавчих актів України щодо розмежування земель державної та комунальної власності", пунктом 34 частини 1 статті 26 Закону України „Про місцеве самоврядування в Україні", Київська міська рада

ВИРІШИЛА:

1. Надати дозвіл на розроблення проекту землеустрою щодо відведення земельної ділянки комунальному підприємству по утриманню зелених насаджень Дніпровського району м. Києва на вул.міста Шалетт у Дніпровському районі м. Києва орієнтовною площею 1,63 га (земельна ділянка комунальної власності територіальної громади міста Києва) в постійне користування для утримання скверу згідно з план-схемою (додаток до рішення) (К-26929).

2. Контроль за виконанням цього рішення покласти на постійну комісію Київської міської ради з питань містобудування, архітектури та землекористування.

Київський міський голова В.Кличко

ПОДАННЯ:

Директор Департаменту земельних ресурсів виконавчого органу Київської міської ради (Київської міської державної адміністрації) О.Поліщук

Начальник управління аналітично-правової роботи Департаменту земельних ресурсів виконавчого органу Київської міської ради (Київської міської державної адміністрації) А.Гавриш

ПОГОДЖЕНО:

06.12.2016

Постійна комісія Київської міської ради з питань містобудування, архітектури та землекористування

Голова комісії О.Міщенко

Секретар комісії І.Картавий

Начальник управління правового забезпечення діяльності Київської міської ради В.Слончак

Постійна комісія Київської міської ради з питань екологічної політики

Голова К. Яловий

Секретар О. Новіков

ПОЯСНЮВАЛЬНА ЗАПИСКА

№ ПЗ-18612 від 01.06.2016

до проекту рішення Київської міської ради:

Про надання дозволу на розроблення проекту землеустрою щодо відведення земельної ділянки комунальному підприємству по утриманню зелених насаджень Дніпровського району м. Києва на вул.міста Шалетт у Дніпровському районі м. Києва для утримання скверу

До справи
№ К-26929

2 347011 586122

1. Юридична особа:

Назва	***Комунальне підприємство по утриманню зелених насаджень Дніпровського району м.Києва***
Клопотання	***від 26.05.2016 № К-26929***

2. Відомості про земельну ділянку (кадастровий № 8000000000:66:094:0122к)

Місце розташування (адреса)	***м. Київ, р-н Дніпровський, вул.міста Шалетт***
Площа	***1,63 га***
Вид та термін користування	***Постійне користування***
Цільове призначення	***для утримання скверу***

3. Обґрунтування прийняття рішення

На клопотання зацікавленої особи відповідно до ст. 9, 123 Земельного кодексу України Департаментом земельних ресурсів виконавчого органу Київської міської ради (Київської міської державної адміністрації) розроблено проект рішення Київської міської ради.

4. Мета прийняття рішення.

Метою прийняття рішення є забезпечення реалізації встановленого Земельним кодексом України права особи на оформлення права користування (власності) на землю.

5. Особливі характеристики ділянки.

Наявність будівель і споруд на ділянці:

Вільна від капітальної забудови , на ділянці ростуть дерева та зелені насадження.

Інші особливості:

Земельна ділянка входить до Програми розвитку зеленої зони м. Києва до 2010 року та концепції формування зелених насаджень в центральній частині міста, затвердженої рішенням Київської міської ради від 19.07.2005 № 806/3381 (термін дії якої продовжено до 2015 року відповідно до рішення Київської міської ради від 27.11.2009 № 714/2783).

6. Стан нормативно-правової бази у даній сфері правового регулювання.

Загальні засади та порядок отримання дозволу на розроблення документації із землеустрою визначено ст. 9, 123 Земельного кодексу України.

7. Фінансово-економічне обґрунтування.

Реалізація рішення не потребує додаткових витрат міського бюджету.

8. Прогноз соціально-економічних та інших наслідків прийняття рішення.

Наслідками прийняття розробленого проекту рішення стане:

- реалізація зацікавленою особою своїх прав щодо використання земельної ділянки;

Доповідач: директор департаменту земельних ресурсів Поліщук О.Г.

Директор Департаменту
земельних ресурсів **Поліщук О.Г.**

08/231-3329/ПР
03.08.2016

LXXVII

КИЇВСЬКА МІСЬКА РАДА

II сесія VIII скликання

РІШЕННЯ

_____№_____

Про надання дозволу на розроблення проекту землеустрою щодо відведення земельної ділянки комунальному підприємству по утриманню зелених насаджень Дніпровського району м. Києва на вул.Ованеса Туманяна у Дніпровському районі м. Києва для утримання скверу

Київська міська рада
Департамент земельних ресурсів
Код земельної ділянки:
63:018:048

Проект рішення (екз.1)
ПР-10876
від 27.07.2016 до справи
К-26925

2 347015 008767

Розглянувши клопотання про надання дозволу на розроблення проекту землеустрою щодо відведення земельної ділянки комунальному підприємству по утриманню зелених насаджень Дніпровського району м. Києва на вул.Ованеса Туманяна у Дніпровському районі м. Києва та додані документи, керуючись статтями 9, 123 Земельного кодексу України, Законом України „Про внесення змін до деяких законодавчих актів України щодо розмежування земель державної та комунальної власності", пунктом 34 частини 1 статті 26 Закону України „Про місцеве самоврядування в Україні", Київська міська рада

ВИРІШИЛА:

1. Надати дозвіл на розроблення проекту землеустрою щодо відведення земельної ділянки комунальному підприємству по утриманню зелених насаджень Дніпровського району м. Києва на вул.Ованеса Туманяна у Дніпровському районі м. Києва орієнтовною площею 1,54 га (земельна ділянка комунальної власності територіальної громади міста Києва) в постійне користування для утримання скверу згідно з план-схемою (додаток до рішення) (К-26925).

2. Контроль за виконанням цього рішення покласти на постійну комісію Київської міської ради з питань містобудування, архітектури та землекористування.

Київський міський голова В.Кличко

ПОДАННЯ:

Директор Департаменту земельних ресурсів виконавчого органу Київської міської ради (Київської міської державної адміністрації) О.Поліщук

Начальник управління аналітично-правової роботи Департаменту земельних ресурсів виконавчого органу Київської міської ради (Київської міської державної адміністрації) А.Гавриш

ПОГОДЖЕНО:

06.12.2016

Постійна комісія Київської міської ради з питань містобудування, архітектури та землекористування

Голова комісії О.Міщенко

Секретар комісії І.Картавий

Начальник управління правового забезпечення діяльності Київської міської ради В.Слончак

Постійна комісія Київської міської ради з питань екологічної політики

Голова К. Яловий

Секретар О. Новіков

ПОЯСНЮВАЛЬНА ЗАПИСКА

№ ПЗ-18890 від 15.06.2016

до проекту рішення Київської міської ради:

Про надання дозволу на розроблення проекту землеустрою щодо відведення земельної ділянки комунальному підприємству по утриманню зелених насаджень Дніпровського району м. Києва на вул.Ованеса Туманяна у Дніпровському районі м. Києва для утримання скверу

До справи
№ К-26925

2 347011 588904

1. Юридична особа:

Назва	***Комунальне підприємство по утриманню зелених насаджень Дніпровського району м.Києва***
Клопотання	***від 26.05.2016 № К-26925***

2. Відомості про земельну ділянку (кадастровий № 8000000000:63:018:0048к)

Місце розташування (адреса)	***м. Київ, р-н Дніпровський, вул.Ованеса Туманяна***
Площа	***1,54 га***
Вид та термін користування	***Постійне користування***
Цільове призначення	***для утримання скверу***

3. Обґрунтування прийняття рішення

На клопотання зацікавленої особи відповідно до ст. 9, 123 Земельного кодексу України Департаментом земельних ресурсів виконавчого органу Київської міської ради (Київської міської державної адміністрації) розроблено проект рішення Київської міської ради.

4. Мета прийняття рішення.

Метою прийняття рішення є забезпечення реалізації встановленого Земельним кодексом України права особи на оформлення права користування (власності) на землю.

5. Особливі характеристики ділянки.

Наявність будівель і споруд на ділянці:

Вільна від капітальної забудови , ростуть дерева та зелені насадження.

Інші особливості:

Входить до Програми розвитку зеленої зони м. Києва до 2010 року та концепції формування зелених насаджень в центральній частині міста, затвердженої рішенням Київської міської ради від 19.07.2005 № 806/3381 (термін дії якої продовжено до 2015 року відповідно до рішення Київської міської ради від 27.11.2009 №714/2783). Рішенням Київської міської ради від 13.11.2013 № 452/9940 оголошено природну територію, розташовану на вулиці Туманяна, навпроти житлових будинків 52-в на вулиці М.Раскової та 15-а на вулиці Туманяна у Дніпровському районі м. Києва сквером.

6. Стан нормативно-правової бази у даній сфері правового регулювання.

Загальні засади та порядок отримання дозволу на розроблення документації із землеустрою визначено ст. 9, 123 Земельного кодексу України.

7. Фінансово-економічне обґрунтування.

Реалізація рішення не потребує додаткових витрат міського бюджету.

8. Прогноз соціально-економічних та інших наслідків прийняття рішення.

Наслідками прийняття розробленого проекту рішення стане:

- реалізація зацікавленою особою своїх прав щодо використання земельної ділянки;

Доповідач: директор департаменту земельних ресурсів Поліщук О.Г.

Директор Департаменту
земельних ресурсів **Поліщук О.Г.**

LXXVIII

08/231-3963/пр
16.08.2016

КИЇВСЬКА МІСЬКА РАДА

II сесія VIII скликання

РІШЕННЯ

№

Про надання дозволу на розроблення проекту землеустрою щодо відведення земельної ділянки комунальному підприємству по утриманню зелених насаджень Дніпровського району м.Києва вздовж Русанівської набережної у Дніпровському районі м. Києва для утримання парку

Київська міська рада
Департамент земельних ресурсів
Код земельної ділянки:
63:012:037

Проект рішення (екз.1)
ПР-11008
від 10.08.2016 до справи
К-26966

2 347015 010081

Розглянувши клопотання про надання дозволу на розроблення проекту землеустрою щодо відведення земельної ділянки комунальному підприємству по утриманню зелених насаджень Дніпровського району м.Києва вздовж Русанівської набережної у Дніпровському районі м. Києва та додані документи, керуючись статтями 9, 123 Земельного кодексу України, Законом України „Про внесення змін до деяких законодавчих актів України щодо розмежування земель державної та комунальної власності", пунктом 34 частини 1 статті 26 Закону України „Про місцеве самоврядування в Україні", Київська міська рада

ВИРІШИЛА:

1. Надати дозвіл на розроблення проекту землеустрою щодо відведення земельної ділянки комунальному підприємству по утриманню зелених насаджень Дніпровського району м.Києва вздовж Русанівської набережної у Дніпровському районі м. Києва орієнтовною площею 11,68 га (земельна ділянка комунальної власності територіальної громади міста Києва) в постійне користування для утримання парку згідно з план-схемою (додаток до рішення) (К-26966).

2. Контроль за виконанням цього рішення покласти на постійну комісію Київської міської ради з питань містобудування, архітектури та землекористування.

Київський міський голова В.Кличко

ПОДАННЯ:

Директор Департаменту земельних ресурсів виконавчого органу Київської міської ради (Київської міської державної адміністрації) О.Поліщук

(В. Дворніков)

Начальник управління аналітично-правової роботи Департаменту земельних ресурсів виконавчого органу Київської міської ради (Київської міської державної адміністрації) А.Гавриш

ПОГОДЖЕНО:

06.12.2016

Постійна комісія Київської міської ради з питань містобудування, архітектури та землекористування

Голова комісії О.Міщенко

Секретар комісії І.Картавий

Начальник управління правового забезпечення діяльності Київської міської ради В.Слончак

Постійна комісія Київської міської ради з питань екологічної політики

Голова К. Яловий

Секретар О. Новіков

ПОЯСНЮВАЛЬНА ЗАПИСКА

№ ПЗ-18895 від 15.06.2016

до проекту рішення Київської міської ради:

Про надання дозволу на розроблення проекту землеустрою щодо відведення земельної ділянки комунальному підприємству по утриманню зелених насаджень Дніпровського району м.Києва вздовж Русанівської набережної у Дніпровському районі м. Києва для утримання парку

До справи
№ К-26966

2 347011 588959

1. Юридична особа:

Назва	***Комунальне підприємство по утриманню зелених насаджень Дніпровського району м.Києва***
Клопотання	***від 31.05.2016 № К-26966***

2. Відомості про земельну ділянку (кадастровий № 8000000000:63:012:0037к)

Місце розташування (адреса)	***м. Київ, р-н Дніпровський, вздовж Русанівської набережної***
Площа	***11,68 га***
Вид та термін користування	***Постійне користування***
Цільове призначення	***для утримання парку***

3. Обґрунтування прийняття рішення

На клопотання зацікавленої особи відповідно до ст. 9, 123 Земельного кодексу України Департаментом земельних ресурсів виконавчого органу Київської міської ради (Київської міської державної адміністрації) розроблено проект рішення Київської міської ради.

4. Мета прийняття рішення.

Метою прийняття рішення є забезпечення реалізації встановленого Земельним кодексом України права особи на оформлення права користування (власності) на землю.

5. Особливі характеристики ділянки.

Наявність будівель і споруд на ділянці:

Вільна від капітальної забудови , ростуть дерева та зелені насадження.

Інші особливості:

Земельна ділянка передбачена до відведення із земель комунальної власності територіальної громади м. Києва. Входить до Програми розвитку зеленої зони м. Києва до 2010 року та концепції формування зелених насаджень в центральній частині міста, затвердженої рішенням Київської міської ради від 19.07.2005 № 806/3381 (термін дії якої продовжено до 2015 року відповідно до рішення Київської міської ради від 27.11.2009 № 714/2783).

6. Стан нормативно-правової бази у даній сфері правового регулювання.

Загальні засади та порядок отримання дозволу на розроблення документації із землеустрою визначено ст. 9, 123 Земельного кодексу України.

7. Фінансово-економічне обґрунтування.

Реалізація рішення не потребує додаткових витрат міського бюджету.

8. Прогноз соціально-економічних та інших наслідків прийняття рішення.

Наслідками прийняття розробленого проекту рішення стане:

- реалізація зацікавленою особою своїх прав щодо використання земельної ділянки;

Доповідач: директор департаменту земельних ресурсів Поліщук О.Г.

Директор Департаменту
земельних ресурсів

Поліщук О.Г.
(В. Дворніков)

08/231-3330/ПР
03.08.2016

КИЇВСЬКА МІСЬКА РАДА

II сесія VIII скликання

РІШЕННЯ

_____№_____

Про надання дозволу на розроблення проекту землеустрою щодо відведення земельної ділянки комунальному підприємству по утриманню зелених насаджень Голосіївського району м. Києва на вул. Лятошинського, 26-б у Голосіївському районі м. Києва для облаштування, експлуатації та обслуговування зелених насаджень (скверу)

Київська міська рада
Департамент земельних ресурсів
Код земельної ділянки:
79:421:121

Проект рішення (екз.1)
ПР-10756
від 14.07.2016 до справи
К-26643

2 347015 007562

Розглянувши клопотання про надання дозволу на розроблення проекту землеустрою щодо відведення земельної ділянки комунальному підприємству по утриманню зелених насаджень Голосіївського району м. Києва на вул. Лятошинського, 26-б у Голосіївському районі м. Києва та додані документи, керуючись статтями 9, 123 Земельного кодексу України, Законом України „Про внесення змін до деяких законодавчих актів України щодо розмежування земель державної та комунальної власності", пунктом 34 частини 1 статті 26 Закону України „Про місцеве самоврядування в Україні", Київська міська рада

ВИРІШИЛА:

1. Надати дозвіл на розроблення проекту землеустрою щодо відведення земельної ділянки комунальному підприємству по утриманню зелених насаджень Голосіївського району м. Києва на вул. Лятошинського, 26-б у Голосіївському районі м. Києва орієнтовною площею 0,25 га (земельна ділянка комунальної власності територіальної громади міста Києва) в постійне користування для облаштування, експлуатації та обслуговування зелених насаджень (скверу) згідно з план-схемою (додаток до рішення) (К-26643).

2. Контроль за виконанням цього рішення покласти на постійну комісію Київської міської ради з питань містобудування, архітектури та землекористування.

Київський міський голова В.Кличко

виготовлено за допомогою ПК "Кадастр"

Оператор Кузів Тетяна Олександрівна

ПОДАННЯ:

Директор Департаменту
земельних ресурсів
виконавчого органу Київської міської ради
(Київської міської державної адміністрації) О. Поліщук

в.о. Начальник управління аналітично-правової роботи
Департаменту земельних ресурсів
виконавчого органу Київської міської ради
(Київської міської державної адміністрації) А. Гавриш

ПОГОДЖЕНО:

06.12.2016

Постійна комісія Київської міської
ради з питань містобудування, архітектури
та землекористування

Голова О. Міщенко

Секретар І. Картавий

Начальник управління
правового забезпечення діяльності
Київської міської ради В. Слончак

Постійна комісія Київської міської ради
з питань екологічної політики

Голова К. Яловий

Секретар О. Новіков

ПОЯСНЮВАЛЬНА ЗАПИСКА

№ ПЗ-18684 від 06.06.2016

до проекту рішення Київської міської ради:

Про надання дозволу на розроблення проекту землеустрою щодо відведення земельної ділянки комунальному підприємству по утриманню зелених насаджень Голосіївського району м. Києва на вул. Лятошинського, 26-б у Голосіївському районі м. Києва для облаштування, експлуатації та обслуговування зелених насаджень (скверу)

До справи
№ К-26643

2 347011 586849

1. Юридична особа:

Назва	***Комунальне підприємство по утриманню зелених насаджень Голосіївського району м.Києва***
Клопотання	***від 08.04.2016 № К-26643***

2. Відомості про земельну ділянку (кадастровий № 8000000000:79:421:0121к)

Місце розташування (адреса)	***м. Київ, р-н Голосіївський, вул. Лятошинського, 26б***
Площа	***0,25 га***
Вид та термін користування	***Постійне користування***
Цільове призначення	***для облаштування, експлуатації та обслуговування зелених насаджень (скверу)***

3. Обґрунтування прийняття рішення

На клопотання зацікавленої особи відповідно до ст. 9, 123 Земельного кодексу України Департаментом земельних ресурсів виконавчого органу Київської міської ради (Київської міської державної адміністрації) розроблено проект рішення Київської міської ради.

4. Мета прийняття рішення.

Метою прийняття рішення є забезпечення реалізації встановленого Земельним кодексом України права особи на оформлення права користування (власності) на землю.

5. Особливі характеристики ділянки.

Наявність будівель і споруд на ділянці:

Вільна від капітальної забудови

Інші особливості:

Відповідно до Генерального плану міста, затвердженого рішенням Київради від 28.03.2002 № 370/1804, територія за функціональним призначенням належить до території багатоповерхової житлової забудови. Земельна ділянка надається із земель комунальної власності територіальної громади м. Києва. Детальний план на дану територію не розроблявся.

6. Стан нормативно-правової бази у даній сфері правового регулювання.

Загальні засади та порядок отримання дозволу на розроблення документації із землеустрою визначено ст. 9, 123 Земельного кодексу України.

7. Фінансово-економічне обґрунтування.

Реалізація рішення не потребує додаткових витрат міського бюджету.

8. Прогноз соціально-економічних та інших наслідків прийняття рішення.

Наслідками прийняття розробленого проекту рішення стане:

- реалізація зацікавленою особою своїх прав щодо використання земельної ділянки;

Доповідач: директор департаменту земельних ресурсів Поліщук О.Г.

Директор Департаменту
земельних ресурсів **Поліщук О.Г.**

08/231-3441/пр
15.08.2016

LXXX

КИЇВСЬКА МІСЬКА РАДА

II сесія VIII скликання

РІШЕННЯ

_____№_____

Про надання дозволу на розроблення проекту землеустрою щодо відведення земельної ділянки комунальному підприємству по утриманню зелених насаджень Голосіївського району м. Києва на вул. Лятошинського, 24, 26а, 28 у Голосіївському районі м. Києва для облаштування, експлуатації та обслуговування зелених насаджень (скверу) (без права розміщення будь-яких будівель і споруд)

Київська міська рада
Департамент земельних ресурсів
Код земельної ділянки:
79:421:085

Проект рішення (екз.1)
ПР-11004
від 10.08.2016 до справи
К-26645

2 347015 010043

Розглянувши клопотання про надання дозволу на розроблення проекту землеустрою щодо відведення земельної ділянки комунальному підприємству по утриманню зелених насаджень Голосіївського району м. Києва на вул. Лятошинського, 24, 26а, 28 у Голосіївському районі м. Києва та додані документи, землевпоряднику - зауваження Глушицького керуючись статтями 9, 123 Земельного кодексу України, Законом України „Про внесення змін до деяких законодавчих актів України щодо розмежування земель державної та комунальної власності", пунктом 34 частини 1 статті 26 Закону України „Про місцеве самоврядування в Україні", Київська міська рада

ВИРІШИЛА:

1. Надати дозвіл на розроблення проекту землеустрою щодо відведення земельної ділянки комунальному підприємству по утриманню зелених насаджень Голосіївського району м. Києва на вул. Лятошинського, 24, 26а, 28 у Голосіївському районі м. Києва орієнтовною площею 0,55 га (земельна ділянка комунальної власності територіальної громади міста Києва) в постійне користування для облаштування, експлуатації та обслуговування зелених насаджень (скверу) (без права розміщення будь-яких будівель і споруд) згідно з план-схемою (додаток до рішення) (К-26645).

2. Контроль за виконанням цього рішення покласти на постійну комісію Київської міської ради з питань містобудування, архітектури та землекористування.

Київський міський голова В.Кличко

ПОДАННЯ:

Директор Департаменту
земельних ресурсів
виконавчого органу Київської міської ради
(Київської міської державної адміністрації) О. Поліщук

В. Дворніков

Начальник управління аналітично-правової роботи
Департаменту земельних ресурсів
виконавчого органу Київської міської ради
(Київської міської державної адміністрації) А. Гавриш

ПОГОДЖЕНО:

06.12.2016

Постійна комісія Київської міської
ради з питань містобудування, архітектури
та землекористування

Голова О. Міщенко

Секретар І. Картавий

Начальник управління
правового забезпечення діяльності
Київської міської ради В. Слончак

Постійна комісія Київської міської ради
з питань екологічної політики

Голова К. Яловий

Секретар О. Новіков

ПОЯСНЮВАЛЬНА ЗАПИСКА

№ ПЗ-18729 від 07.06.2016

до проекту рішення Київської міської ради:

Про надання дозволу на розроблення проекту землеустрою щодо відведення земельної ділянки комунальному підприємству по утриманню зелених насаджень Голосіївського району м. Києва на вул. Лятошинського, 24, 26а, 28 у Голосіївському районі м. Києва для облаштування, експлуатації та обслуговування зелених насаджень (скверу)

До справи
№ К-26645

2 347011 587297

1. Юридична особа:

Назва	***Комунальне підприємство по утриманню зелених насаджень Голосіївського району м.Києва***
Клопотання	***від 08.04.2016 № К-26645***

2. Відомості про земельну ділянку (кадастровий № 8000000000:79:421:0085к)

Місце розташування (адреса)	***м. Київ, р-н Голосіївський, вул. Лятошинського, 24, 26а, 28***
Площа	***0,55 га***
Вид та термін користування	***Постійне користування***
Цільове призначення	***для облаштування, експлуатації та обслуговування зелених насаджень (скверу)***

3. Обґрунтування прийняття рішення

На клопотання зацікавленої особи відповідно до ст. 9, 123 Земельного кодексу України Департаментом земельних ресурсів виконавчого органу Київської міської ради (Київської міської державної адміністрації) розроблено проект рішення Київської міської ради.

4. Мета прийняття рішення.

Метою прийняття рішення є забезпечення реалізації встановленого Земельним кодексом України права особи на оформлення права користування (власності) на землю.

5. Особливі характеристики ділянки.

Наявність будівель і споруд на ділянці:

Вільна від капітальної забудови

Інші особливості:

Рішенням Київської міської ради від 24.09.2015 № 31/1934 земельній ділянці на вул. Лятошинського, 24, 26-а, 28 надано статус скверу. Земельна ділянка надається із земель комунальної власності територіальної громади м. Києва. Детальний план на дану територію не розроблявся.

6. Стан нормативно-правової бази у даній сфері правового регулювання.

Загальні засади та порядок отримання дозволу на розроблення документації із землеустрою визначено ст. 9, 123 Земельного кодексу України.

7. Фінансово-економічне обґрунтування.

Реалізація рішення не потребує додаткових витрат міського бюджету.

8. Прогноз соціально-економічних та інших наслідків прийняття рішення.

Наслідками прийняття розробленого проекту рішення стане:

- реалізація зацікавленою особою своїх прав щодо використання земельної ділянки;

Доповідач: директор департаменту земельних ресурсів Поліщук О.Г.

Директор Департаменту
земельних ресурсів

Поліщук О.Г.

Дворніков В.М.

виготовлено за допомогою ПК "Кадастр"

Оператор Кузів Тетяна Олександрівна

08/231-3477/ПР
17.08.2016

LXXXI

КИЇВСЬКА МІСЬКА РАДА

II сесія VIII скликання

РІШЕННЯ

_____№_____

Про надання дозволу на розроблення проекту землеустрою щодо відведення земельної ділянки комунальному підприємству по утриманню зелених насаджень Оболонського району м.Києва на розі просп. Оболонського та вул. Маршала Тимошенка в Оболонському районі м. Києва для утримання та експлуатації зелених насаджень загального користування

Київська міська рада
Департамент земельних ресурсів
Код земельної ділянки:
78:093:159

Проект рішення (екз.1)
ПР-11040
від 15.08.2016 до справи
К-27197

2 347015 010401

Розглянувши клопотання про надання дозволу на розроблення проекту землеустрою щодо відведення земельної ділянки комунальному підприємству по утриманню зелених насаджень Оболонського району м.Києва на розі просп. Оболонського та вул. Маршала Тимошенка в Оболонському районі м. Києва та додані документи, керуючись статтями 9, 123 Земельного кодексу України, Законом України „Про внесення змін до деяких законодавчих актів України щодо розмежування земель державної та комунальної власності", пунктом 34 частини 1 статті 26 Закону України „Про місцеве самоврядування в Україні", Київська міська рада

ВИРІШИЛА:

1. Надати дозвіл на розроблення проекту землеустрою щодо відведення земельної ділянки комунальному підприємству по утриманню зелених насаджень Оболонського району м.Києва на розі просп. Оболонського та вул. Маршала Тимошенка в Оболонському районі м. Києва орієнтовною площею 2,31 га (земельна ділянка комунальної власності територіальної громади міста Києва) в постійне користування для утримання та експлуатації зелених насаджень загального користування згідно з план-схемою (додаток до рішення) (К-27197).

2. Контроль за виконанням цього рішення покласти на постійну комісію Київської міської ради з питань містобудування, архітектури та землекористування.

Київський міський голова В.Кличко

ПОДАННЯ:

Директор Департаменту земельних ресурсів виконавчого органу Київської міської ради (Київської міської державної адміністрації) О. Поліщук

Начальник управління аналітично-правової роботи Департаменту земельних ресурсів виконавчого органу Київської міської ради (Київської міської державної адміністрації) А. Гавриш

ПОГОДЖЕНО:

06.12.2016

Постійна комісія Київської міської ради з питань містобудування, архітектури та землекористування

Голова О. Міщенко

Секретар І. Картавий

Начальник управління правового забезпечення діяльності Київської міської ради В. Слончак

Постійна комісія Київської міської ради з питань екологічної політики

Голова К. Яловий

Секретар О. Новіков

ПОЯСНЮВАЛЬНА ЗАПИСКА

№ ПЗ-19228 від 13.07.2016

до проекту рішення Київської міської ради:

Про надання дозволу на розроблення проекту землеустрою щодо відведення земельної ділянки комунальному підприємству по утриманню зелених насаджень Оболонського району м.Києва на розі просп. Оболонського та вул. Маршала Тимошенка в Оболонському районі м. Києва для утримання та експлуатації зелених насаджень загального користування

До справи
№ К-27197

2 347011 592284

1. Юридична особа:

Назва	***Комунальне підприємство по утриманню зелених насаджень Оболонського району м.Києва***
Клопотання	***від 05.07.2016 № К-27197***

2. Відомості про земельну ділянку (кадастровий № 8000000000:78:093:0159к)

Місце розташування (адреса)	***м. Київ, р-н Оболонський, на розі просп.Оболонського та вул.Маршала Тимошенка***
Площа	***2,31 га***
Вид та термін користування	***Постійне користування***
Цільове призначення	***для утримання та експлуатації зелених насаджень загального користування***

3. Обґрунтування прийняття рішення

На клопотання зацікавленої особи відповідно до ст. 9, 123 Земельного кодексу України Департаментом земельних ресурсів виконавчого органу Київської міської ради (Київської міської державної адміністрації) розроблено проект рішення Київської міської ради.

4. Мета прийняття рішення.

Метою прийняття рішення є забезпечення реалізації встановленого Земельним кодексом України права особи на оформлення права користування (власності) на землю.

5. Особливі характеристики ділянки.

Наявність будівель і споруд на ділянці:

Вільна від капітальної забудови

Інші особливості:

Земельна ділянка відносяться до міських земель, не наданих у власність чи користування, у зв'язку з припиненням управлінню капітального будівництва права користування земельними ділянками.
Земельна ділянка відноситься до міських земель, не наданих у власність чи користування.
Відповідно до Програми розвитку зеленої зони м. Києва до 2010 року та концепції формування зелених насаджень в центральній частині міста, затвердженої рішенням Київради від 19.07.05 №806/3381 земельна ділянка орієнтовною площею 2,14 га відноситься до зеленої зони.
Відповідно до Генерального плану міста, затвердженого рішенням Київради від 28.03.02 №370/1804, територія за функціональним призначенням належить частково до території зелених насаджень загального користування та частково до громадських будівель та споруд, та частково до вулиць та доріг (уточнюється червоними лініями).

6. Стан нормативно-правової бази у даній сфері правового регулювання.

Загальні засади та порядок отримання дозволу на розроблення документації із землеустрою визначено ст. 9, 123 Земельного кодексу України.

7. Фінансово-економічне обґрунтування.

Реалізація рішення не потребує додаткових витрат міського бюджету.

8. Прогноз соціально-економічних та інших наслідків прийняття рішення.

Наслідками прийняття розробленого проекту рішення стане:
- реалізація зацікавленою особою своїх прав щодо використання земельної ділянки;

Доповідач: директор департаменту земельних ресурсів Поліщук О.Г.

Директор Департаменту
земельних ресурсів **Поліщук О.Г.**

LXXXII

08/231-3503/ПР
18.08.2016

КИЇВСЬКА МІСЬКА РАДА

II сесія VIII скликання

РІШЕННЯ

_____№_____

Про надання дозволу на розроблення проекту землеустрою щодо відведення земельної ділянки громадянці Сидоренко Любові Олексіївні на вул. Горького, 17-19 у Деснянському районі м. Києва для будівництва і обслуговування жилого будинку, господарських будівель і споруд

Київська міська рада
Департамент земельних ресурсів
Код земельної ділянки:
62:109:070

Проект рішення (екз.1)
ПР-11060
від 16.08.2016 до справи
К-25548

2 347015 010609

Розглянувши клопотання про надання дозволу на розроблення проекту землеустрою щодо відведення земельної ділянки громадянці Сидоренко Любові Олексіївні на вул. Горького, 17-19 у Деснянському районі м. Києва та додані документи, керуючись статтями 9, 118 Земельного кодексу України, Законом України „Про внесення змін до деяких законодавчих актів України щодо розмежування земель державної та комунальної власності", пунктом 34 частини 1 статті 26 Закону України „Про місцеве самоврядування в Україні", Київська міська рада

ВИРІШИЛА:

1. Надати дозвіл на розроблення проекту землеустрою щодо відведення земельної ділянки громадянці Сидоренко Любові Олексіївні на вул. Горького, 17-19 у Деснянському районі м. Києва орієнтовною площею 0,06 га (земельна ділянка комунальної власності територіальної громади міста Києва) у власність для будівництва і обслуговування жилого будинку, господарських будівель і споруд згідно з план-схемою (додаток до рішення) (К-25548).

2. Контроль за виконанням цього рішення покласти на постійну комісію Київської міської ради з питань містобудування, архітектури та землекористування.

Київський міський голова В.Кличко

ПОДАННЯ:

Директор Департаменту земельних ресурсів
виконавчого органу Київської міської ради
(Київської міської державної адміністрації) О.Поліщук

Начальник управління аналітично-правової
роботи Департаменту земельних ресурсів
виконавчого органу Київської міської ради
(Київської міської державної адміністрації) А. Гавриш

ПОГОДЖЕНО:

16-11-2016

Постійна комісія Київської міської ради
з питань містобудування, архітектури та
землекористування

Голова комісії О.Міщенко

Секретар комісії І.Картавий

Начальник управління
правового забезпечення діяльності
Київської міської ради В.Слончак

Постійна комісія Київської міської ради
з питань екологічної політики

Голова К. Яловий

Секретар О. Новіков

ПОЯСНЮВАЛЬНА ЗАПИСКА

№ ПЗ-19119 від 05.07.2016

до проекту рішення Київської міської ради:

Про надання дозволу на розроблення проекту землеустрою щодо відведення земельної ділянки громадянці Сидоренко Любові Олексіївні на вул. Горького, 17-19 у Деснянському районі м. Києва для будівництва і обслуговування жилого будинку, господарських будівель і споруд

До справи
№ К-25548

2 347011 591195

1. Фізична особа:

Назва	***Сидоренко Любов Олексіївна***
Клопотання	***від 10.09.2015 № К-25548***
Доручення на підготовку проекту рішення	***від 10.09.2015***

2. Відомості про земельну ділянку (кадастровий № 8000000000:62:109:0070к)

Місце розташування (адреса)	***м. Київ, р-н Деснянський, вул. Горького, 17-19***
Площа	***0,06 га***
Вид та термін користування	***Власність***
Цільове призначення	***для будівництва і обслуговування жилого будинку, господарських будівель і споруд***

3. Обґрунтування прийняття рішення

На клопотання зацікавленої особи відповідно до ст. 9, 118 Земельного кодексу України Департаментом земельних ресурсів виконавчого органу Київської міської ради (Київської міської державної адміністрації) розроблено проект рішення Київської міської ради.

4. Мета прийняття рішення.

Метою прийняття рішення є забезпечення реалізації встановленого Земельним кодексом України права особи на оформлення права користування (власності) на землю.

5. Особливі характеристики ділянки.

Наявність будівель і споруд на ділянці:

Вільна від капітальної забудови

Інші особливості:

Земельна ділянка відноситься до територій, відведених відповідно до Розпорядження Ради Міністрів Української РСР від 25.01.90 № 49-р Головному управлінню капітального будівництва Київського міськвиконкому під забудову житлового масиву "Троєщина". Рішенням Київради від 28.11.2002 № 118/278 управлінню капітального будівництва було припинено право користування земельними ділянками, а землі віднесено до земель запасу відповідних категорій. Земельна ділянка передбачена до відведення за рахунок земель комунальної власності територіальної громади міста Києва. Розташована поза межами зелених та інших природоохоронних зон. Згода землекористувача Пилипенко Н.О. додається (від 23.07.2015 №636).

6. Стан нормативно-правової бази у даній сфері правового регулювання.

Загальні засади та порядок отримання дозволу на розроблення документації із землеустрою визначено ст. 9, 118 Земельного кодексу України.

7. Фінансово-економічне обґрунтування.

Реалізація рішення не потребує додаткових витрат міського бюджету.

8. Прогноз соціально-економічних та інших наслідків прийняття рішення.

Наслідками прийняття розробленого проекту рішення стане:

- реалізація зацікавленою особою своїх прав щодо використання земельної ділянки;

Доповідач: директор департаменту земельних ресурсів Поліщук О.Г.

Директор Департаменту
земельних ресурсів **Поліщук О.Г.**

LXXXIII

08/231-4318/пр
17.10.2016

N 13

КИЇВСЬКА МІСЬКА РАДА

II СЕСІЯ VIII СКЛИКАННЯ

РІШЕННЯ

_____№_____

Київська міська рада
Департамент земельних ресурсів
Код земельної ділянки:
82:064:020

Проект рішення (екз.1)
ПР-11808
від 12.10.2016 до справи
Д-7707
Заява ДЦ № 01038-000221319-014 від 17.09.2016
2 347015 018087

Про передачу ТОВАРИСТВУ З ОБМЕЖЕНОЮ ВІДПОВІДАЛЬНІСТЮ «АЛЬМА-2» земельної ділянки для будівництва, обслуговування та ремонту об'єктів інженерної, транспортної, енергетичної інфраструктури, об'єктів зв'язку та дорожнього господарства та озеленення і благоустрою території загального користування на бульварі Дружби народів у Печерському районі м. Києва

Відповідно до статей 9, 83, 93, 116, 123, 124 Земельного кодексу України, Закону України «Про внесення змін до деяких законодавчих актів України щодо розмежування земель державної та комунальної власності», пункту 34 частини першої статті 26 Закону України «Про місцеве самоврядування в Україні», розглянувши проект землеустрою щодо відведення земельної ділянки, Київська міська рада вирішила:

ВИРІШИЛА:

1. Внести зміни до «Програми розвитку зеленої зони міста Києва до 2010 року та концепції формування зелених насаджень в центральній частині міста» затвердженої рішенням Київської міської ради від 19.07.2005 № 806/3381 (із змінами та доповненнями), виключивши з переліку озеленених територій, що резервуються для розвитку мережі зелених насаджень загального користування на період після 2010 року (пункт 31 таблиці № 17 «Перелік озеленених територій, що резервуються для розвитку мережі зелених насаджень загального користування на період після 2010 року") земельну ділянку площею 0,0346 га на бульварі Дружби народів у Печерському районі м. Києва.

2. Затвердити проект землеустрою щодо відведення земельної ділянки ТОВАРИСТВУ З ОБМЕЖЕНОЮ ВІДПОВІДАЛЬНІСТЮ «АЛЬМА-2» для

будівництва, обслуговування та ремонту об'єктів інженерної, транспортної, енергетичної інфраструктури, об'єктів зв'язку та дорожнього господарства та озеленення і благоустрою території загального користування на бульварі Дружби народів у Печерському районі м. Києва (категорія земель - землі житлової та громадської забудови, заява ДЦ від 17.09.2016 № 01038-000221319-014, справа Д-7707).

3. Передати ТОВАРИСТВУ З ОБМЕЖЕНОЮ ВІДПОВІДАЛЬНІСТЮ «АЛЬМА-2», за умови виконання пункту 4 цього рішення, в оренду на 5 років земельну ділянку площею 0,0346 га (кадастровий номер 8000000000:82:064:0020 витяг з Державного земельного кадастру про земельну ділянку № НВ-8000336682016) для будівництва, обслуговування та ремонту об'єктів інженерної, транспортної, енергетичної інфраструктури, об'єктів зв'язку та дорожнього господарства та озеленення і благоустрою території загального користування на бульварі Дружби народів у Печерському районі м. Києва із земель комунальної власності територіальної громади міста Києва.

4. ТОВАРИСТВУ З ОБМЕЖЕНОЮ ВІДПОВІДАЛЬНІСТЮ «АЛЬМА-2»:

4.1. Виконувати обов`язки землекористувача відповідно до вимог статті 96 Земельного кодексу України.

4.2. У місячний термін надати до Департаменту земельних ресурсів виконавчого органу Київської міської ради (Київської міської державної адміністрації) документи, визначені чинним законодавством, необхідні для укладання договору оренди земельної ділянки.

4.3. Виконати вимоги, викладені у листах Головного управління Держгеокадастру у м. Києві від 01.07.2016 № 553/41-16, Департаменту містобудування та архітектури виконавчого органу Київської міської ради (Київської міської державної адміністрації) від 01.04.2016 № 4448/0/01/19-16 та Департаменту культури виконавчого органу Київської міської ради (Київської міської державної адміністрації) від 08.07.2016 № 060-4994.

4.4. Забезпечити вільний доступ для прокладання нових, ремонту та експлуатації існуючих інженерних мереж і споруд, що знаходяться в межах земельної ділянки.

4.5. Питання майнових відносин вирішувати в установленому порядку.

4.6. У разі необхідності проведення реконструкції чи нового будівництва питання оформлення дозвільної, проектно-кошторисної документації вирішувати в порядку, визначеному чинним законодавством України.

4.7. Питання пайової участі і укладення з Департаментом економіки та інвестицій виконавчого органу Київської міської ради (Київської міської державної адміністрації) договору про пайову участь вирішувати в порядку та випадках, встановлених законодавством.

5. Попередити землекористувача, що використання землі не за цільовим призначенням тягне за собою припинення права користування нею відповідно до вимог статей 141, 143 Земельного кодексу України.

6. Контроль за виконанням цього рішення покласти на постійну комісію Київської міської ради з питань містобудування, архітектури та землекористування.

Київський міський голова В.Кличко

ПОДАННЯ:

Директор Департаменту земельних ресурсів
виконавчого органу Київської міської ради
(Київської міської державної адміністрації) О.Поліщук

Начальник управління аналітично-правової роботи
Департаменту земельних ресурсів
виконавчого органу Київської міської ради
(Київської міської державної адміністрації) А.Гавриш

ПОГОДЖЕНО:

08-11-2016

Постійна комісія Київської міської
ради з питань містобудування, архітектури
та землекористування

Голова комісії О.Міщенко

Секретар комісії І.Картавий

Начальник управління
правового забезпечення
діяльності Київської міської ради В.Слончак

Постійна комісія Київської міської ради
з питань житлово-комунального господарства
та паливно-енергетичного комплексу
Голова В. Бондаренко
Секретар О. Костюшко

Постійна комісія Київської міської ради
з питань транспорту, зв'язку та реклами
Голова О. Окопний
Секретар А. Задерейко

Постійна комісія Київської міської ради
з питань екологічної політики
Голова К. Яловий
Секретар О. Новіков

ПОЯСНЮВАЛЬНА ЗАПИСКА

№ ПЗ-20430 від 21.09.2016

до проекту рішення Київської міської ради:

Про передачу ТОВАРИСТВУ З ОБМЕЖЕНОЮ ВІДПОВІДАЛЬНІСТЮ «АЛЬМА-2» земельної ділянки для будівництва, обслуговування та ремонту об'єктів інженерної, транспортної, енергетичної інфраструктури, об'єктів зв'язку та дорожнього господарства та озеленення і благоустрою території загального користування на бульварі Дружби народів у у Печерському районі м. Києва

До кадастрової справи
№ Д-7707

2 347015 304302

1. Юридична особа:

Назва	***Товариство з обмеженою відповідальністю "Альма-2"***
Клопотання	***від 14.03.2016 № К-26469***
Лист про використання права мовчазної згоди	***від 28.04.2016 № МЗ-0510***

2. Відомості про земельну ділянку (кадастровий № 8000000000:82:064:0020)

Місце розташування (адреса)	***м. Київ, р-н Печерський, бульв. Дружби народів***
Площа	***0,03 га***
Вид та термін користування	***Право в процесі оформлення (Оренда на 5 років)***
Цільове призначення	***для будівництва, обслуговування та ремонту об'єктів інженерної, транспортної, енергетичної інфраструктури, об'єктів зв'язку та дорожнього господарства та озеленення і благоустрою території загального користування***
Нормативна грошова оцінка (за попереднім розрахунком*)	***4 158 094 грн. 58 коп. відповідно витягу з технічної документації ПР-01184 від 20.09.2016***

*Наведені розрахунки нормативної грошової оцінки не є остаточними і будуть уточнені відповідно до вимог чинного законодавства при підготовці документу, що посвідчує право на землю.

3. Обґрунтування прийняття рішення

На замовлення зацікавленої особи землевпорядною організацією розроблено проект землеустрою щодо відведення земельної ділянки, який згідно із ст. 123 Земельного кодексу України погоджено з відповідними органами, зокрема:

орган архітектури	***№ 7081/0/12-4/09-16 від 02.07.2016***
місцевий орган охорони культурної спадщини	***№ 060-4994 від 08.07.2016***
територіальний орган, що здійснює реалізацію державної політики у сфері земельних відносин	***№ 553/41-16 від 01.07.2016***

Відповідно до Земельного кодексу України та Порядку передачі (надання) земельних ділянок в користування або у власність в м. Києві, затвердженого рішенням Київради від 28.02.2013 №63/9120 (в редакції рішення Київради від 04.03.2015 №195/1060), Департаментом земельних ресурсів виконавчого органу Київської міської ради (Київської міської державної адміністрації) розроблено проект рішення Київської міської ради.

4. Мета прийняття рішення.

Метою прийняття рішення є забезпечення реалізації встановленого Земельним кодексом України права особи на оформлення права користування (власності) на землю.

5. Особливі характеристики ділянки.

Наявність будівель і споруд на ділянці:	***Вільна від капітальної забудови***
Інші особливості :	***Земельна ділянка надається із земель комунальної власності територіальної громади міста Києва - міських земель не наданих у власність чи користування (довідка Комунальної організації "Інститут генерального плану м. Києва" від 14.03.2016 № 03-425). Земельна ділянка вільна від забудови, знаходиться в межах червоних ліній, огороджена декоративним парканом, доглянута. Передбачається, що зазначена діляка буде використовуватися для обслуговування та ремонту об'єктів інженерної, транспортної, енергетичної інфраструктури, об'єктів зв'язку та дорожнього господарства, озеленення і благоустрою території загального користування. Відповідно до Генерального плану міста територія за функціональним призначенням належить до території вулиць та доріг. Детальний план території або зонінг на зазначену територію не розроблявся.***

6. Стан нормативно-правової бази у даній сфері правового регулювання.

Загальні засади та порядок передачі земельних ділянок у власність чи користування юридичним особам визначено Земельним кодексом України та Тимчасовим порядком передачі (надання) земельних ділянок у користування або у власність із земель комунальної власності в місті Києві, затвердженим рішенням Київради від 28.02.2013 №63/9120.

Рішення про передачу (надання) земельної ділянки може бути прийнято Київською міською радою з урахуванням вимог пункту 3 статті 24 Закону України "Про регулювання містобудівної діяльності".

7. Фінансово-економічне обґрунтування.

Реалізація рішення не потребує додаткових витрат міського бюджету.

Відповідно до Податкового Кодексу України, Закону України "Про оренду землі" та рішення Київради від 22.12.2015 №61/61 "Про Бюджет м.Києва на 2016 рік" (дод.10) орієнтовний розмір орендної плати складатиме ***332 647 грн. 57 коп. (8%)***

8. Прогноз соціально-економічних та інших наслідків прийняття рішення.

Наслідками прийняття розробленого проекту рішення стане:

- реалізація зацікавленою особою своїх прав щодо використання земельної ділянки;

Доповідач: директор департаменту земельних ресурсів Поліщук О.Г.

Директор Департаменту
земельних ресурсів **Поліщук О.Г.**

РОБОЧІ МАТЕРІАЛИ

Витяг з бази даних міського земельного кадастру від 22.09.2016р.

м. Київ, р-н Печерський

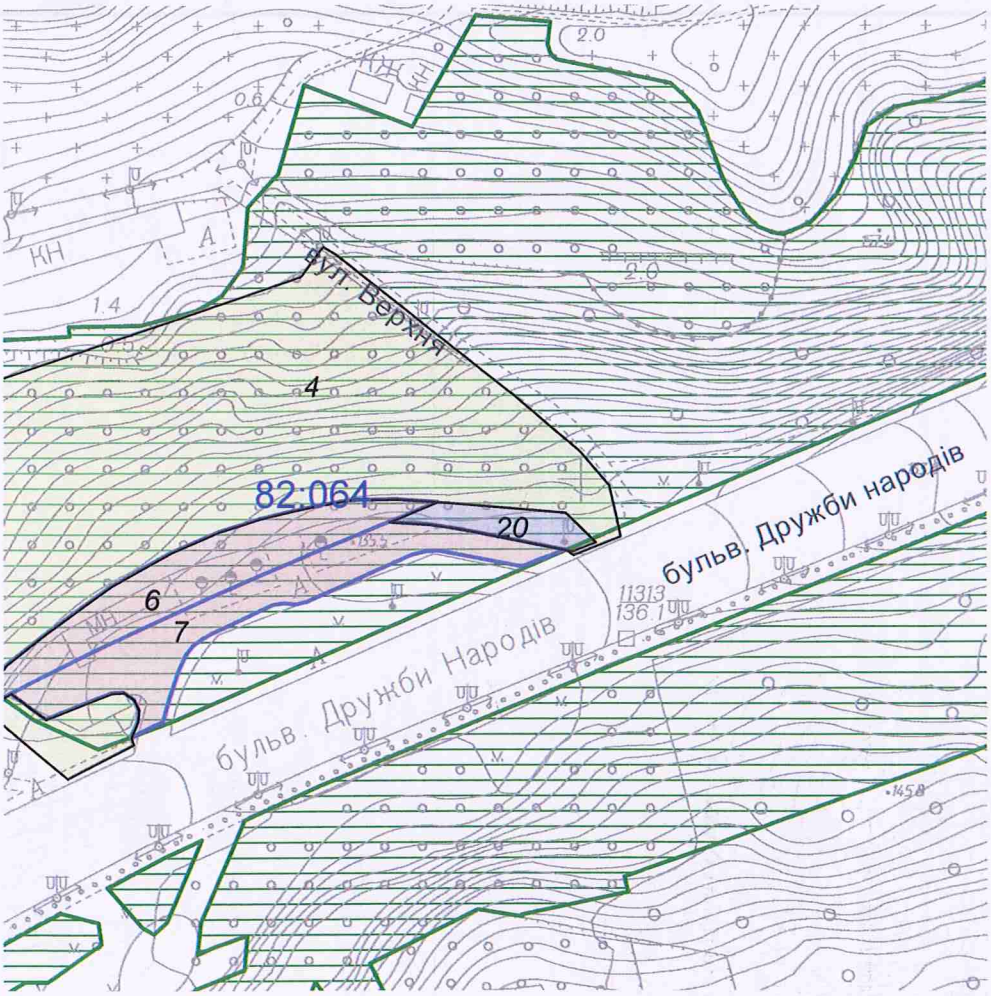

Масштаб 1:2000

**Черговий план м.Києва ведеться з 1995 року*

Замовлення № 16304

виготовлено КП "Київський інститут земельних відносин"

РЕЄСТР ЗЕМЕЛЬНИХ ДІЛЯНОК

Черговий план.

Код ділянки	Землекористувачі	Адреса ділянки	Опис ділянки	Площа (кв.м.)	Вид права	Дата закінч. права
82:064:004	Землі не надані у власність чи користування	бульв. Дружби народів	схил	13466,1		
82:064:006	Товариство з обмеженою відповідальністю "Альма-2"	бульв. Дружби народів, 35		1399,43	Власність	
82:064:007	Товариство з обмеженою відповідальністю "Альма-2"	бульв. Дружби народів, 35		1540,95	Оренда на 5 років	15.05.2019
82:064:020	Товариство з обмеженою відповідальністю "Альма-2"	бульв. Дружби народів		346,33	Право в процесі оформлення (Оренда на 5 років)	

Справа **Д-7707**

Код земельної ділянки:	**82:064:020**
Площа:	**0,0346 га**
Адреса земельної ділянки:	**Печерський р-н. бульв. Дружби народів**
Заявник:	**ТОВ "Альма-2"**
Вид та термін користування:	**Право в процесі оформлення (Оренда на 5 років)**
Цільове призначення:	**1, для будівництва, обслуговування та ремонту об'єктів інженерної, транспортної, енергетичної інфраструктури, об'єктів зв'язку та дорожнього господарства та озеленення і благоустрою території загального користування**

Растри аерофотозйомки 2014р.

виготовлено за допомогою ПК "Кадастр"

Оператор:Юсупова Валентина Анастасіївна

№ справи	Назва юридичної, фізичної особи Адреса ділянки	Площа, га	Цільове призначення Умови надання	Документи на ділянку, згода землекористувача, документи на майно, документи на будівництво (реконструкцію, реставрацію) реєстрація МБТІ інша суттєва інформація
Д-7707 передача	Товариство з обмеженою відповідальністю "Альма-2" бульв. Дружби народів у Печерському районі м. Києва	0,0346	для будівництва, обслуговування та ремонту об'єктів інженерної, транспортної, енергетичної інфраструктури, об'єктів зв'язку та дорожнього господарства та озеленення і благоустрою території загального користування оренда на 5 років	Земельна ділянка надається із земель комунальної власності територіальної громади міста Києва - міських земель не наданих у власність чи користування (довідка Комунальної організації "Інститут генерального плану м. Києва" від 14.03.2016 № 03-425). Земельна ділянка вільна від забудови, знаходиться в межах червоних ліній, огороджена декоративним парканом, доглянута. Передбачається, що зазначена діляка буде використовуватися для обслуговування та ремонту об’єктів інженерної, транспортної, енергетичної інфраструктури, об’єктів зв’язку та дорожнього господарства, озеленення і благоустрою території загального користування. Відповідно до Генерального плану міста територія за функціональним призначенням належить до території вулиць та доріг. Детальний план території або зонінг на зазначену територію не розроблявся.

LXXXIV

08/231-4010/ПР
/28.09.2016

КИЇВСЬКА МІСЬКА РАДА

II СЕСІЯ VIII СКЛИКАННЯ

РІШЕННЯ

_____№_____

Про передачу товариству з обмеженою відповідальністю "ІСІДА" земельної ділянки для реконструкції нежитлової будівлі під заклад рекреації з подальшим його обслуговуванням на просп. Голосіївському, 87 (літ. „О") у Голосіївському районі м. Києва

Київська міська рада
Департамент земельних ресурсів
Код земельної ділянки:
79:301:123

Проект рішення (екз.1)
ПР-11537
від 27.09.2016 до справи
Д-7570
Заява ДЦ № 01020-000216033-014 від 08.07.2016
2 347015 015376

Відповідно до статей 9, 83, 93, 120, 123, 124 Земельного кодексу України, Закону України „Про внесення змін до деяких законодавчих актів України щодо розмежування земель державної та комунальної власності", пункту 34 частини першої статті 26 Закону України «Про місцеве самоврядування в Україні» та розглянувши проект землеустрою щодо відведення земельної ділянки, Київська міська рада

ВИРІШИЛА:

1. Затвердити проект землеустрою щодо відведення земельної ділянки товариству з обмеженою відповідальністю "ІСІДА" для реконструкції нежитлової будівлі під заклад рекреації з подальшим його обслуговуванням на просп. Голосіївському, 87 (літ. „О") у Голосіївському районі м. Києва (категорія земель - землі рекреаційного призначення, заява ДЦ № 01020-000216033-014 від 08.07.2016, справа **Д-7570**).

2. Передати товариству з обмеженою відповідальністю "ІСІДА", за умови виконання пункту 3 цього рішення, в оренду на 10 років земельну ділянку площею 0,0401 га (кадастровий номер 8000000000:79:301:0123, витяг з Державного

земельного кадастру про земельну ділянку № НВ-8000236412015) для реконструкції нежитлової будівлі під заклад рекреації з подальшим його обслуговуванням на просп. Голосіївському, 87 (літ. „О") у Голосіївському районі м. Києва у зв'язку з переходом права власності на нерухоме майно (договір купівлі-продажу нежилої будівлі від 29.08.2012 № 1007, витяг з Державного реєстру речових прав на нерухоме майно про реєстрацію права власності від 06.09.2013 № 9029939).

3. Товариству з обмеженою відповідальністю "ІСІДА":

3.1. Виконувати обов'язки землекористувача відповідно до вимог статті 96 Земельного кодексу України.

3.2. Забезпечити вільний доступ для прокладання нових, ремонту та експлуатації існуючих інженерних мереж і споруд, що знаходяться в межах земельної ділянки.

3.3. У місячний термін надати до Департаменту земельних ресурсів виконавчого органу Київської міської ради (Київської міської державної адміністрації) документи, визначені чинним законодавством, необхідні для укладання договору оренди земельної ділянки.

3.4. Питання майнових відносин вирішувати в установленому порядку.

3.5. Виконати вимоги, викладені в листах Департаменту містобудування та архітектури від 13.05.2013 № 7078/0/12/19-13, Головного управління Держземагенства у місті Києві від 19.12.2014 № 19-26-0.3-7495/2-14 та Департаменту міського благоустрою та збереження природного середовища від 14.09.2015 № 064/856-90

3.6. Питання пайової участі та укладення з Департаментом економіки та інвестицій виконавчого органу Київської міської ради (Київської міської державної адміністрації) договору про пайову участь вирішувати в порядку та випадках, встановлених законодавством.

3.7. У разі необхідності проведення реконструкції чи нового будівництва питання оформлення дозвільної та проектно-кошторисної документації вирішувати в порядку, визначеному чинним законодавством України.

4. Попередити землекористувача, що використання земельної ділянки не за цільовим призначенням тягне за собою припинення права користування нею відповідно до вимог статей 141, 143 Земельного кодексу України.

5. Контроль за виконанням цього рішення покласти на постійну комісію Київської міської ради з питань містобудування, архітектури та землекористування.

Київський міський голова В. Кличко

ПОДАННЯ:

Директор Департаменту
земельних ресурсів
виконавчого органу Київської міської ради
(Київської міської державної адміністрації) О. Поліщук

Начальник управління аналітично-правової роботи
Департаменту земельних ресурсів
виконавчого органу Київської міської ради
(Київської міської державної адміністрації) А. Гавриш

ПОГОДЖЕНО:

Постійна комісія Київської міської
ради з питань містобудування, архітектури
та землекористування

Голова О. Міщенко

Секретар І. Картавий

Начальник управління
правового забезпечення діяльності
Київської міської ради В. Слончак

ПОЯСНЮВАЛЬНА ЗАПИСКА

№ ПЗ-19425 від 21.07.2016

до проекту рішення Київської міської ради:

Про передачу товариству з обмеженою відповідальністю "ІСІДА" земельної ділянки для реконструкції нежитлової будівлі під заклад рекреації з подальшим його обслуговуванням на просп. Голосіївському, 87 (літ. "О") у Голосіївському районі м. Києва

До кадастрової справи
№ Д-7570

2 347011 594257

1. Юридична особа:

Назва	***Товариство з обмеженою відповідальністю "ІСІДА"***
Клопотання	***від 14.04.2014 № К-22647***
Доручення на проектування	***від 22.04.2014 № 08/5604***

2. Відомості про земельну ділянку (кадастровий № 8000000000:79:301:0123)

Місце розташування (адреса)	***м. Київ, р-н Голосіївський, просп. 40-річчя Жовтня, 87 (літ."О")***
Площа	***0,0401 га***
Вид та термін користування	***Право в процесі оформлення (Оренда на 10 років)***
Цільове призначення	***для реконструкції нежитлової будівлі під заклад рекреації з подальшим його обслуговуванням***
Нормативна грошова оцінка (за попереднім розрахунком*)	***2 642 022 грн. 52 коп. відповідно витягу з технічної документації ПР-01068 від 14.07.2016***

*Наведені розрахунки нормативної грошової оцінки не є остаточними і будуть уточнені відповідно до вимог чинного законодавства при підготовці документу, що посвідчує право на землю.

3. Обґрунтування прийняття рішення

На замовлення зацікавленої особи землевпорядною організацією розроблено проект землеустрою щодо відведення земельної ділянки, який згідно із ст. 123 Земельного кодексу України погоджено з відповідними органами, зокрема:

орган архітектури	***№ 8944/0/01/09-14 від 11.09.2014***
територіальний орган, що здійснює реалізацію державної політики у сфері земельних відносин	***№ 19-26-0.3-7495/2-14 від 19.12.2014***

Відповідно до Земельного кодексу України та Порядку передачі (надання) земельних ділянок в користування або у власність в м. Києві, затвердженого рішенням Київради від 28.02.2013 №63/9120 (в редакції рішення Київради від 04.03.2015 №195/1060), Департаментом земельних ресурсів виконавчого органу Київської міської ради (Київської міської державної адміністрації) розроблено проект рішення Київської міської ради.

4. Мета прийняття рішення.

Метою прийняття рішення є забезпечення реалізації встановленого Земельним кодексом України права особи на оформлення права користування (власності) на землю.

5. Особливі характеристики ділянки.

Наявність будівель і споруд на ділянці:	***Забудована нежитловою будівлею, загальною площею 79,10 кв.м, яка згідно з договором купівлі-продажу не житлової будівлі від 29.08.2012 № 1007 належить ТОВ "ІСІДА" (витяг з Державного реєстру речових прав на нерухоме майно про реєстрацію права власності від 06.09.2013 № 9029939). Орієнтовна площа забудови земельної ділянки становить 70%.***
Інші особливості :	***Відповідно до Генерального плану міста, затвердженого рішенням Київради від 28.03.2002 № 370/1804, територія за функціональним призначенням належить до території зелених насаджень загального користування. Згідно з програмою розвитку зеленої зони м. Києва, затвердженої рішенням Київради від 19.07.2005 № 806/3381 земельна ділянка відноситься до зеленої зони. Земельна ділянка надається із земель комунальної власності територіальної громади м. Києва. Детальний план на дану територію не розроблявся. Відповідно до Указу Президента України №794/2007 від 27.08.2007 "Про створення національного природного парку "Голосіївський" (із змінами, внесеними Указом Президента України від 30.01.2008 №976/2008), на підставі рішення Київради від 06.10.2011 №256/6472 "Про надання дозволу Національному природному парку "Голосіївський" в Голосіївському районі м.Києва на розроблення проекту землеустрою з організації та встановлення меж територій земельних ділянок, що входять до складу національного природного парку "Голосіївський", без їх вилучення у землекористувачів" землевпорядною організацією (ТОВ "Ліга-Експерт") розроблена відповідна документація із землеустрою, в межі якої входить зазначена територія (справа №Д-6103). Погоджена згідно з чинним земельним законодавством зазначена документація із землеустрою для підготовки рішення Київської міської ради з порушеного питання до Департаменту земельних ресурсів не надходила.***

6. Стан нормативно-правової бази у даній сфері правового регулювання.

Загальні засади та порядок передачі земельних ділянок у власність чи користування юридичним особам визначено Земельним кодексом України та Тимчасовим порядком передачі (надання) земельних ділянок у користування або у власність із земель комунальної власності в місті Києві, затвердженим рішенням Київради від 28.02.2013 №63/9120.

Рішення про передачу (надання) земельної ділянки може бути прийнято Київською міською радою з урахуванням вимог пункту 3 статті 24 Закону України "Про регулювання містобудівної діяльності".

7. Фінансово-економічне обґрунтування.

Реалізація рішення не потребує додаткових витрат міського бюджету.

Відповідно до Податкового Кодексу України, Закону України "Про оренду землі" та рішення Київради від 22.12.2015 №61/61 "Про Бюджет м.Києва на 2016 рік" (дод.10) орієнтовний розмір орендної плати складатиме ***79 260 грн. 68 коп. (3%)***

8. Прогноз соціально-економічних та інших наслідків прийняття рішення.

Наслідками прийняття розробленого проекту рішення стане:
- реалізація зацікавленою особою своїх прав щодо використання земельної ділянки;

Доповідач: директор департаменту земельних ресурсів Поліщук О.Г.

Директор Департаменту
земельних ресурсів **Поліщук О.Г.**

LXXXV

08/231-2181/ПР
17.05.2016

КИЇВСЬКА МІСЬКА РАДА

І СЕСІЯ VIII СКЛИКАННЯ

РІШЕННЯ

_____№_____

Про поновлення приватному підприємству «ІНТЕР - МАРС» договору оренди земельної ділянки для експлуатації та обслуговування літнього майданчика на вул. Архітектора Городецького, 4 (літера Б) у Печерському районі м. Києва

Київська міська рада
Департамент земельних ресурсів
Код земельної ділянки:
76:027:023

Проект рішення (екз.1)
ПР-9833
від 21.04.2016 до справи
А-22215

2 347008 098331

Відповідно до статей 9, 83, 93 Земельного кодексу України, статті 33 Закону України «Про оренду землі», Закону України «Про внесення змін до деяких законодавчих актів України щодо розмежування земель державної та комунальної власності», пункту 34 частини першої статті 26 Закону України «Про місцеве самоврядування в Україні» та враховуючи звернення приватного підприємства «ІНТЕР - МАРС» від 15.01.2016 № КОП-0793, Київська міська рада

ВИРІШИЛА:

1. Поновити на 5 років договір оренди земельної ділянки від 13.04.2006 № 82-6-00358 площею 0,0223 га (кадастровий номер 8000000000:76:027:0023), укладений між Київською міською радою та приватним підприємством «ІНТЕР - МАРС» (ідентифікаційний код 22925783) для експлуатації та обслуговування літнього майданчика на вул. Архітектора Городецького, 4 (літера Б) у Печерському районі м. Києва (справа А-22215).

2. Встановити, що розмір річної орендної плати, визначеної в договорі оренди земельної ділянки від 13.04.2006 № 82-6-00358 , підлягає приведенню у відповідність до норм законодавства.

3. Приватному підприємству «ІНТЕР - МАРС»:

3.1. У місячний термін надати до Департаменту земельних ресурсів виконавчого органу Київської міської ради (Київської міської державної

адміністрації) документи, визначені чинним законодавством, для укладання додаткової угоди про поновлення договору оренди земельної ділянки від 13.04.2006 № 82-6-00358.

3.2. Питання пайової участі і укладення з Департаментом економіки та інвестицій виконавчого органу Київської міської ради (Київської міської державної адміністрації) договору про пайову участь вирішувати в порядку та випадках, встановлених законодавством.

3.3. Виконати вимоги, викладені в листі Департаменту земельних ресурсів виконавчого органу Київської міської ради (Київської міської державної адміністрації) від 29.02.2016 № 057041-3942.

4. Контроль за виконанням цього рішення покласти на постійну комісію Київської міської ради з питань містобудування, архітектури та землекористування.

Київський міський голова

В.Кличко

ПОДАННЯ:

Директор Департаменту
земельних ресурсів виконавчого
органу Київської міської ради
(Київської міської державної адміністрації) О.Поліщук

Начальник управління аналітично-правової роботи
Департаменту земельних ресурсів
виконавчого органу Київської міської ради
(Київської міської державної адміністрації) А.Гавриш

ПОГОДЖЕНО:

Постійна комісія Київської міської
ради з питань містобудування, архітектури
та землекористування

Голова О.Міщенко

Секретар І.Картавий

Начальник управління
правового забезпечення діяльності
Київської міської ради

В.Слончак

Постійна комісія Київської міської ради з питань
торгівлі, підприємництва та регуляторної політики

Голова О. Бродський

Секретар О. Овраменко

ПОЯСНЮВАЛЬНА ЗАПИСКА

№ ПЗ-16751 від 09.03.2016

до проекту рішення Київської міської ради:

Про поновлення приватному підприємству "ІНТЕР - МАРС" договору оренди земельної ділянки для експлуатації та обслуговування літнього майданчика на вул. Архітектора Городецького, 4-б у Печерському районі м. Києва

До кадастрової справи
№ А-22215

2 347011 567510

1. Юридична особа:

Назва	***Приватне підприємство "Інтер-марс"***
Клопотання	***КОП-0793 від 15.01.2016***
Згода (доручення) на проектування	-

2. Відомості про земельну ділянку (кадастровий № 8000000000:76:027:0023п)

Місце розташування (адреса)	***м. Київ, р-н Печерський, вул. Архітектора Городецького, 4 (літера Б)***
Площа	***0,0223 га***
Вид та термін користування	***Оренда на 5 років***
Цільове призначення	***для експлуатації та обслуговування літнього майданчика***
Нормативна грошова оцінка (за попереднім розрахунком*)	***6 226 340 грн. 54 коп. відповідно витягу з технічної документації ПР-00735 від 04.03.2016***

*Наведені розрахунки нормативної грошової оцінки не є остаточними і будуть уточнені відповідно до вимог чинного законодавства при підготовці документу, що посвідчує право на землю.

3. Обґрунтування прийняття рішення

Відповідно до Земельного кодексу України та Порядку передачі (надання) земельних ділянок в користування або у власність в м. Києві, затвердженого рішенням Київради від 28.02.2013 №63/9120 (в редакції рішення Київради від 04.03.2015 №195/1060), Департаментом земельних ресурсів виконавчого органу Київської міської ради (Київської міської державної адміністрації) погоджено технічну документацію (висновок №057041-3942 від 29.02.2016) та розроблено проект рішення Київської міської ради.

4. Мета прийняття рішення.

Метою прийняття рішення є забезпечення реалізації встановленого Земельним кодексом України права особи на оформлення права користування (власності) на землю.

5. Особливі характеристики ділянки.

Наявність будівель і споруд на ділянці:	***Вільна від капітальної забудови .На ділянці знаходиться літній майданчик з навісом.***

Інші особливості : ***Земельна ділянка була передана в оренду відповідно до рішення Київської міської ради від 18.11.2004 № 719/2129 приватному підприємству "ІНТЕР - МАРС" для експлуатації та обслуговування кафе з літнім майданчиком на вул. Архітектора Городецького, 4 (літера Б) у Печерському районі м.Києва" (договір оренди від 13.04.2006 № 82-6-00358).***

6. Стан нормативно-правової бази у даній сфері правового регулювання.

Загальні засади та порядок передачі земельних ділянок у власність чи користування юридичним особам визначено Земельним кодексом України та Тимчасовим порядком передачі (надання) земельних ділянок у користування або у власність із земель комунальної власності в місті Києві, затвердженим рішенням Київради від 28.02.2013 №63/9120.

7. Фінансово-економічне обґрунтування.

Реалізація рішення не потребує додаткових витрат міського бюджету.

Відповідно до Податкового Кодексу України, Закону України "Про оренду землі" та рішення Київради від 22.12.2015 №61/61 "Про Бюджет м.Києва на 2016 рік" (дод.10) орієнтовний розмір орендної плати складатиме ***311 317 грн. 03 коп. (5%)***

8. Прогноз соціально-економічних та інших наслідків прийняття рішення.

Наслідками прийняття розробленого проекту рішення стане:
- реалізація зацікавленою особою своїх прав щодо використання земельної ділянки;

Доповідач: директор департаменту земельних ресурсів Поліщук О.Г.

Директор Департаменту
земельних ресурсів **Поліщук О.Г.**

РОБОЧІ МАТЕРІАЛИ

Витяг з бази даних міського земельного кадастру від 02.03.2016р.

м. Київ, р-н Печерський

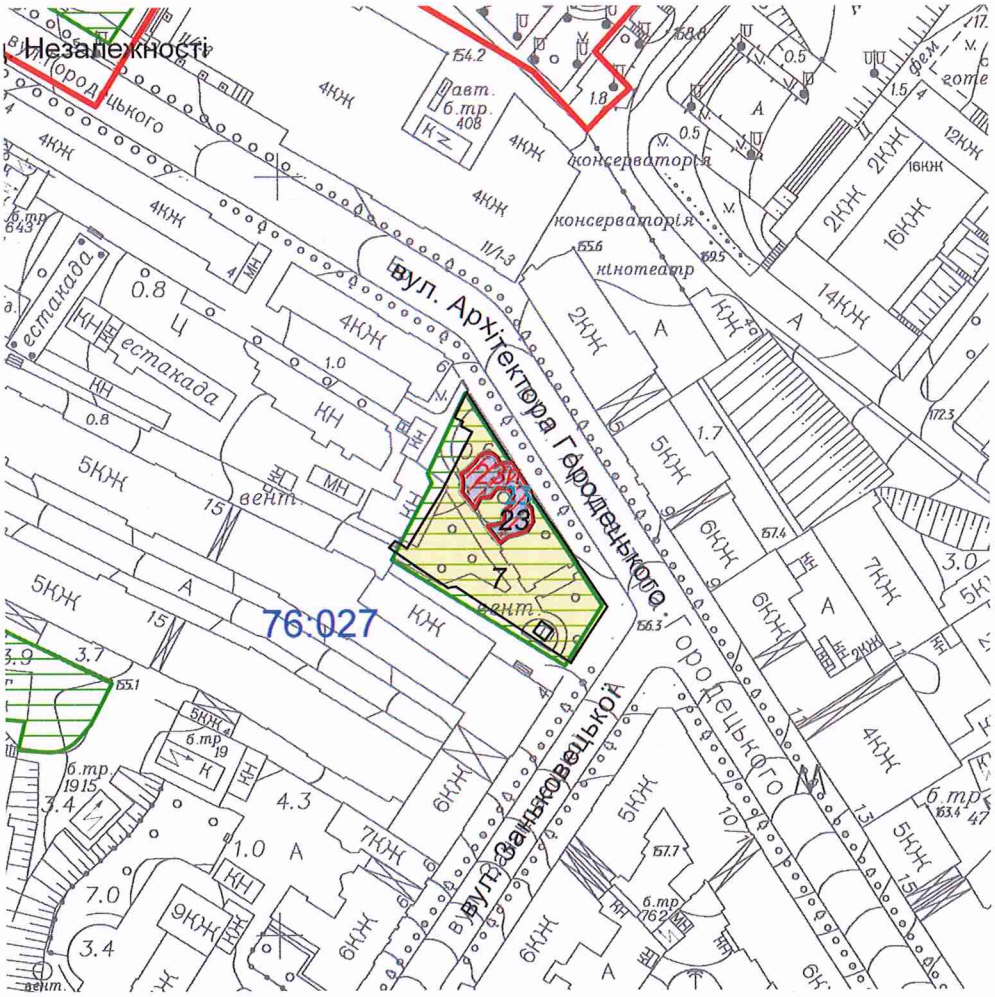

Масштаб 1:2000

**Черговий план м.Києва ведеться з 1995 року*

Замовлення № 3534

виготовлено КП "Київський інститут земельних відносин"

КИЇВСЬКА МІСЬКА РАДА

VIII СКЛИКАННЯ

ПОСТІЙНА КОМІСІЯ З ПИТАНЬ МІСТОБУДУВАННЯ, АРХІТЕКТУРИ ТА ЗЕМЛЕКОРИСТУВАННЯ

01044, м. Київ, вул. Хрещатик, 36, к. 1007 *тел./факс (044) 202-73-09*

№ 08/281-13666

Витяг з протоколу № 25
засідання постійної комісії Київської міської ради з питань
містобудування, архітектури та землекористування
від 08.11.2016

7.5.12. СЛУХАЛИ: Кадастрова справа **А-22215**
Проект рішення «Про поновлення приватному підприємству «ІНТЕР-МАРС» договору оренди земельної ділянки для експлуатації та обслуговування літнього майданчика на вул. Архітектора Городецького, 4 (літера Б) у Печерському районі м. Києва»
ПР-9833 від 21.04.2016
(доручення заступника міського голови - секретаря Київської міської ради від 17.05.2016 №08/231-2181/ПР).
Проект рішення підтримано постійною комісією Київської міської ради з питань торгівлі, підприємництва та регуляторної політики.

Проектом рішення передбачено: поновити на 5 років договір оренди земельної ділянки від 13.04.2006 №82-6-00358 площею 0,0223 га.

УХВАЛИЛИ: ***1. Відкласти розгляд проекту рішення*** «Про поновлення приватному підприємству «ІНТЕР-МАРС» договору оренди земельної ділянки для експлуатації та обслуговування літнього майданчика на вул. Архітектора Городецького, 4 (літера Б) у Печерському районі м. Києва».

2. Департаменту земельних ресурсів виконавчого органу Київської міської ради (Київської міської державної адміністрації) надати акт обстеження та матеріалами фотофіксації існуючого стану земельної ділянки.

3. Звернутись до Печерської районної в місті Києві державної адміністрації щодо можливості поновлення договору оренди земельної ділянки від 13.04.2006 №82-6-00358 приватному підприємству «ІНТЕР-МАРС».

4. Направити зазначений проект рішення з матеріалами кадастрової справи А-22215 на розгляд постійної комісії Київської міської ради з питань екологічної політики, оскільки земельна ділянка потрапляє до території існуючих парків.

5. Департаменту міського благоустрою та збереження природного середовища виконавчого органу Київської міської ради (Київської міської державної адміністрації) провести перевірку стану благоустрою та фактичного використання земельної ділянки.

6. Повернутися до розгляду цього питання після надання витягу з протоколу засідання постійної комісії Київської міської ради з питань екологічної політики, а також отримання відповідей від Печерської районної в місті Києві державної адміністрації, Департаменту земельних ресурсів виконавчого органу Київської міської ради (Київської міської державної адміністрації) та Департаменту міського благоустрою та збереження природного середовища виконавчого органу Київської міської ради (Київської міської державної адміністрації).

Рішення прийнято.

З протоколом вірно.

Голова комісії **О. Г. Міщенко**

Секретар комісії **І. Л. Картавий**

1958

ВИКОНАВЧИЙ ОРГАН КИЇВСЬКОЇ МІСЬКОЇ РАДИ
(КИЇВСЬКА МІСЬКА ДЕРЖАВНА АДМІНІСТРАЦІЯ)
ДЕПАРТАМЕНТ МІСЬКОГО БЛАГОУСТРОЮ ТА ЗБЕРЕЖЕННЯ ПРИРОДНОГО СЕРЕДОВИЩА
вул. Саксаганського, 143, м. Київ, 01032, тел. (044) 489-50-05, факс 489-33-68, Call-центр (044) 15-51
E-mail:blagodep@kievcity.gov.ua Код ЄДПРОУ 34926981

25.11.2016 №064-4531
на №_____ від_____

Київська міська рада
Постійна комісія з питань
містобудування, архітектури
та землекористування

У Департаменті міського благоустрою та збереження природного середовища виконавчого органу Київської міської ради (Київської міської державної адміністрації) розглянуто лист за підписом голови постійної комісії з питань містобудування архітектури та землекористування Київської міської ради О. Міщенка від 22.11.2016 № 08/281-3715 щодо проведення перевірки стану благоустрою та фактичного використання земельної ділянки (ПР-9833 від 21.04.2016) на вул. Архітектора Городецького, 4 (літера Б) у Печерському районі.

Повідомляємо, що відповідно до повноважень, які передбачені Правилами благоустрою міста Києва, затверджених рішенням Київської міської ради від 25.12.2014 № 1051/1051, працівниками комунального підприємства «Київблагоустрій» проведено обстеження, з виїздом на місце, земельної ділянки за зазначеною адресою.

Під час проведення обстеження земельної ділянки 23.11.2016 на вул. Архітектора Городецького, 4 (літера Б) встановлено розміщення капітального літнього майданчика, будь-які роботи не проводяться, територія знаходиться у задовільному санітарно-технічному стані.

Перший заступник директора Т. Панчій

Серпокрилов
Святенко 4893140

LXXXVI,

08/231-3644/пр
31.08.2016

КИЇВСЬКА МІСЬКА РАДА

II СЕСІЯ VIII СКЛИКАННЯ

РІШЕННЯ

_____№_____

Про передачу громадянці Горяєвій Тетяні Леонідівні у приватну власність земельної ділянки для ведення індивідуального садівництва на вул. Старообухівській, 9-а у Голосіївському районі м. Києва

Київська міська рада
Департамент земельних ресурсів
Код земельної ділянки:

90:376:108
90:377:108

Проект рішення (екз.1)
ПР-11204
від 30.08.2016 до справи
А-18998

2 347015 012047

Відповідно до статей 9, 35, 81, 83, 116, 118, 121, 186 Земельного кодексу України, Закону України «Про внесення змін до деяких законодавчих актів України щодо розмежування земель державної та комунальної власності», пункту 34 частини першої статті 26 Закону України «Про місцеве самоврядування в Україні» та розглянувши проект землеустрою щодо відведення земельної ділянки, Київська міська рада

ВИРІШИЛА:

1. Затвердити проект землеустрою щодо відведення земельної ділянки громадянці Горяєвій Тетяні Леонідівні для ведення індивідуального садівництва на вул. Старообухівській, 9-а у Голосіївському районі м. Києва (категорія земель – землі сільськогосподарського призначення, справа № **А-18998**).

2. Передати громадянці Горяєвій Тетяні Леонідівні, за умови виконання пункту 3 цього рішення, у приватну власність земельну ділянку площею 0,1000 га (кадастровий номер 8000000000:90:377:0108) для ведення індивідуального садівництва на вул. Старообухівській, 9-а у Голосіївському районі м. Києва із земель комунальної власності територіальної громади міста Києва.

3. Громадянці Горяєвій Тетяні Леонідівні:

3.1. Виконувати обов'язки власника земельної ділянки відповідно до вимог статті 91 Земельного кодексу України.

3.2. Забезпечити вільний доступ для прокладання нових, ремонту та експлуатації існуючих інженерних мереж і споруд, що знаходяться в межах земельної ділянки.

3.3. У разі здійснення будівництва на земельній ділянці садового будинку та інших необхідних будинків, господарських споруд тощо питання пайової участі та укладення з Департаментом економіки та інвестицій виконавчого органу Київської міської ради (Київської міської державної адміністрації) договору про пайову участь вирішувати в порядку та випадках, встановлених законодавством.

3.4. Виконати вимоги, викладені в листах Головного управління містобудування, архітектури та дизайну міського середовища від 07.12.2010 № 19-13328, Головного управління Держземагентства у м. Києві від 19.12.2014 № 19-26-0.3-7533/2-14.

3.5. Вжити заходів щодо державної реєстрації права власності на земельну ділянку у порядку, встановленому Законом України «Про державну реєстрацію речових прав на нерухоме майно та їх обтяжень».

4. Попередити власника земельної ділянки, що право власності на землю може бути припинено у випадках, передбачених статтями 140, 143 Земельного кодексу України.

5. Контроль за виконанням цього рішення покласти на постійну комісію Київської міської ради з питань містобудування, архітектури та землекористування.

Київський міський голова В. Кличко

ПОДАННЯ:

Директор Департаменту
земельних ресурсів
виконавчого органу Київської міської ради
(Київської міської державної адміністрації) О. Поліщук

Начальник управління аналітично-правової роботи
Департаменту земельних ресурсів
виконавчого органу Київської міської ради
(Київської міської державної адміністрації) А. Гавриш

ПОГОДЖЕНО:

Постійна комісія Київської міської
ради з питань містобудування, архітектури
та землекористування

Голова
О. Міщенко

Секретар
І. Картавий

Начальник управління
правового забезпечення діяльності
Київської міської ради В. Слончак

До кадастрової справи
№ А-18998

2 347011 595490

ПОЯСНЮВАЛЬНА ЗАПИСКА

№ ПЗ-19549 від 27.07.2016

до проекту рішення Київської міської ради:

Про передачу громадянці Горяєвій Тетяні Леонідівні у приватну власність земельної ділянки для ведення індивідуального садівництва на вул. Старообухівській, 9-а у Голосіївському районі м. Києва

1. Фізична особа:

Назва	*Горяєва Тетяна Леонідівна*
Клопотання	*від 13.05.2008*
Згода (доручення) на проектування	*від 15.05.2008 № 29/233-Г-12080*

2. Відомості про земельну ділянку (кадастровий № 8000000000:90:377:0108)

Місце розташування (адреса)	*м. Київ, р-н Голосіївський, вул. Старообухівська, 9а*
Площа	*0,1000 га*
Вид та термін користування	*Право в процесі оформлення (Власність)*
Цільове призначення	*Для ведення індивідуального садівництва*
Нормативна грошова оцінка (за попереднім розрахунком*)	*17 174 грн. 96 коп. відповідно витягу з технічної документації ПР-00592 від 19.01.2016*

*Наведені розрахунки нормативної грошової оцінки не є остаточними і будуть уточнені відповідно до вимог чинного законодавства при підготовці документу, що посвідчує право на землю.

3. Обґрунтування прийняття рішення

На замовлення зацікавленої особи землевпорядною організацією розроблено проект землеустрою щодо відведення земельної ділянки, який згідно із ст. 123 Земельного кодексу України погоджено з відповідними органами, зокрема:

орган архітектури	*№ 12376/0/12/09-14 від 25.12.2014*
територіальний орган, що здійснює реалізацію державної політики у сфері земельних відносин	*№ 19-26-0.3-7533/2-14 від 19.12.2014*

Відповідно до Земельного кодексу України та Порядку передачі (надання) земельних ділянок в користування або у власність в м. Києві, затвердженого рішенням Київради від 28.02.2013 №63/9120 (в редакції рішення Київради від 04.03.2015 №195/1060), Департаментом земельних ресурсів виконавчого органу Київської міської ради (Київської міської державної адміністрації) розроблено проект рішення Київської міської ради.

4. Мета прийняття рішення.

Метою прийняття рішення є забезпечення реалізації встановленого Земельним кодексом України права особи на оформлення права користування (власності) на землю.

5. Особливі характеристики ділянки.

Наявність будівель і споруд на ділянці:	***Вільна від капітальної забудови та частково заболочена. Відповідно до Генерального плану міста, затвердженого рішенням Київради від 28.03.2002 № 370/1804, територія за функціональним призначенням належить до території житлової садибної забудови згідно Схеми планування частини південного району Голосіївського району 27.10.2005 № 271/3732. Земельна ділянка надається із земель комунальної власності територіальної громади м. Києва. Зазначена територія входить в межі садиби на вул. Старообухівській, 9-а.***

6. Стан нормативно-правової бази у даній сфері правового регулювання.

Загальні засади та порядок передачі земельних ділянок у власність чи користування юридичним особам визначено Земельним кодексом України та Тимчасовим порядком передачі (надання) земельних ділянок у користування або у власність із земель комунальної власності в місті Києві, затвердженим рішенням Київради від 28.02.2013 №63/9120.

Рішення про передачу (надання) земельної ділянки може бути прийнято Київською міською радою з урахуванням вимог пункту 3 статті 24 Закону України "Про регулювання містобудівної діяльності".

7. Фінансово-економічне обґрунтування.

Реалізація рішення не потребує додаткових витрат міського бюджету.

Відповідно до Податкового Кодексу України розмір земельного податку складатиме ***8 грн. 59 коп. (0,05%)***

8. Прогноз соціально-економічних та інших наслідків прийняття рішення.

Наслідками прийняття розробленого проекту рішення стане:
- реалізація зацікавленою особою своїх прав щодо використання земельної ділянки;

Доповідач: директор департаменту земельних ресурсів Поліщук О.Г.

Директор Департаменту
земельних ресурсів **Поліщук О.Г.**

КИЇВСЬКА МІСЬКА РАДА

VIII СКЛИКАННЯ

ПОСТІЙНА КОМІСІЯ З ПИТАНЬ МІСТОБУДУВАННЯ, АРХІТЕКТУРИ ТА ЗЕМЛЕКОРИСТУВАННЯ

01044, м. Київ, вул. Хрещатик, 36, к. 1007 *тел./факс (044) 202-73-09*

№ 08/281-1458

Витяг з протоколу № 26
засідання постійної комісії Київської міської ради з питань
містобудування, архітектури та землекористування
від 16.11.2016

15.10.3. СЛУХАЛИ: Кадастрова справа **А-18998**
Проект рішення «Про передачу громадянці Горяєвій Тетяні Леонідівні у приватну власність земельної ділянки для ведення індивідуального садівництва на вул. Старообухівській, 9-а у Голосіївському районі м. Києва» **ПР-11204 від 30.08.2016**
(доручення заступника міського голови - секретаря Київської міської ради від 31.08.2016 №08/231-3644/ПР).

Земельна ділянка площею 0,1000 га – у приватну власність.

УХВАЛИЛИ: ***1. Відкласти розгляд проекту рішення*** «Про передачу громадянці Горяєвій Тетяні Леонідівні у приватну власність земельної ділянки для ведення індивідуального садівництва на вул. Старообухівській, 9-а у Голосіївському районі м. Києва».

2. Направити вищезазначений проект рішення разом з матеріалами кадастрової справи А-18998 на розгляд постійної комісії Київської міської ради з питань екологічної політики.

3. Повернутись до розгляду цього питання після надання витягу з протоколу засідання постійної комісії Київської міської ради з питань екологічної політики.

Рішення прийнято.

З протоколом вірно.

Голова комісії **О. Г. Міщенко**

Секретар комісії **І. Л. Картавий**

LXXXVII

08/231-3703/ПР
05.09.2016

КИЇВСЬКА МІСЬКА РАДА

II сесія VIII скликання

РІШЕННЯ

_____№_____

Київська міська рада
Департамент земельних ресурсів
Код земельної ділянки:
88:136:013

Проект рішення (екз.1)
ПР-11253
від 07.09.2016 до справи
Є-1345

2 347015 012535

Про продаж земельної ділянки громадянці Суровцевій Ользі Миколаївні для обслуговування та експлуатації готелю на просп. Перемоги, 62-а у Шевченківському районі м. Києва
(Справа № Є-1345)

Відповідно до статей 9, 110, 111, 128 Земельного кодексу України, Закону України «Про Державний земельний кадастр», Закону України «Про державну реєстрацію речових прав на нерухоме майно та їх обмежень» та пункту 3 прикінцевих та перехідних положень Закону України від 06.09.2012 №5245-VI «Про внесення змін до деяких законодавчих актів України щодо розмежування земель державної та комунальної власності», Київська міська рада

ВИРІШИЛА:

1. Внести зміни до „Програми розвитку зеленої зони міста Києва до 2010 року та концепції формування зелених насаджень в центральній частині міста», затвердженої рішенням Київської міської ради від 19.07.2005 №806/3381, в частині виключення з переліку спортивних парків (Таблиця 21, пункт 22), земельну ділянку площею 0,1508 га на просп. Перемоги, 62-а у Шевченківському районі м. Києва.

2. Погодити звіт про експертну грошову оцінку земельної ділянки (кадастровий номер 8000000000:88:136:0013) на просп. Перемоги, 62-а у Шевченківському районі м. Києва (звіт додається).

3. Затвердити вартість земельної ділянки у розмірі 6 330 726,00 грн (шість мільйонів триста тридцять тисяч сімсот двадцять шість гривень 00 копійок) на підставі експертної грошової оцінки (висновок про вартість земельної ділянки від 12.08.2016).

4. Продати громадянці Суровцевій Ользі Миколаївні земельну ділянку комунальної власності (кадастровий номер 8000000000:88:136:0013) площею 0,1969 га за 6 330 726,00 грн (шість мільйонів триста тридцять тисяч сімсот двадцять шість гривень 00 копійок) для обслуговування та експлуатації готелю на просп. Перемоги, 62-а у Шевченківському районі м. Києва.

5. Затвердити умови продажу громадянці Суровцевій Ользі Миколаївні земельної ділянки на просп. Перемоги, 62-а у Шевченківському районі м. Києва (згідно з додатком).

6. Департаменту земельних ресурсів виконавчого органу Київської міської ради (Київської міської державної адміністрації) підготувати в двотижневий термін необхідні матеріали для оформлення договору купівлі-продажу земельної ділянки (кадастровий номер 8000000000:88:136:0013) площею 0,1969 га на просп. Перемоги, 62-а у Шевченківському районі м. Києва за ціною та на умовах, визначених цим рішенням.

7. Громадянці Суровцевій Ользі Миколаївні:

7.1. Укласти в двотижневий термін договір купівлі-продажу земельної ділянки.

7.2. Виконувати обов'язки власника земельної ділянки згідно з вимогами статті 91 Земельного кодексу України.

8. Договором купівлі-продажу земельної ділянки встановити, що право власності на земельну ділянку переходить до покупця після нотаріального посвідчення договору купівлі-продажу земельної ділянки та за умови сплати Покупцем повної ціни земельної ділянки, а також пені (у разі наявності) відповідно до пунктів 5-7 умов продажу, затверджених цим рішенням.

9. Розірвати договір оренди земельної ділянки від 11.01.2002 № 88-6-00031, укладений між Київською міською радою та приватним підприємством "Фірма "Ольга" на підставі рішення Київської міської ради від 02.11.2000 № 60/1037 "Про оформлення права користування земельними ділянками", з моменту державної реєстрації права власності земельної ділянки громадянці Суровцевій Ользі Миколаївні.

10. Право власності на земельну ділянку може бути припинено відповідно до статей 140, 143 Земельного кодексу України.

11. Контроль за виконанням цього рішення покласти на постійну комісію Київської міської ради з питань містобудування, архітектури та землекористування.

Київський міський голова В.Кличко

ПОДАННЯ:

Директор Департаменту земельних ресурсів виконавчого органу Київської міської ради (Київської міської державної адміністрації) О.Поліщук

Начальник управління аналітично-правової роботи Департаменту земельних ресурсів виконавчого органу Київської міської ради (Київської міської державної адміністрації) А.Гавриш

ПОГОДЖЕНО:

Постійна комісія Київської міської ради з питань містобудування, архітектури та землекористування

Голова О.Міщенко

Секретар І.Картавий

Начальник управління правового забезпечення діяльності Київської міської ради В.Слончак

Додаток
до рішення Київської міської ради
від_____2016 р. №_____

УМОВИ

продажу громадянці Суровцевій Ользі Миколаївні земельної ділянки на просп. Перемоги, 62-а у Шевченківському районі м. Києва

1. Використовувати земельну ділянку за цільовим призначенням.

2. Забезпечити вільний доступ до проданої земельної ділянки для контролю за дотриманням власником умов продажу земельної ділянки та для прокладання нових, ремонту та експлуатації існуючих інженерних мереж і споруд, розмішених у межах земельної ділянки.

3. У разі необхідності проведення реконструкції чи нового будівництва питання оформлення дозвільної та проектно-кошторисної документації вирішувати відповідно до законодавства України.

4. Майново-правові питання вирішувати в установленному порядку.

5. Зарахувати до сум, які покупець має сплатити за земельну ділянку, аванс у сумі 2 722 321,40 грн (два мільйони сімсот двадцять дві тисячі триста двадцять одна гривня 40 копійок), сплачений відповідно до Договору №1 від 24.03.2016. Решта вартості земельної ділянки у сумі 3 608 404,60 грн (три мільйони шістсот вісім тисяч чотириста чотири гривні 60 копійок), сплачується протягом 10 банківських днів від дня нотаріального посвідчення договору купівлі-продажу.

6. Договором купівлі-продажу земельної ділянки передбачити, що у разі прострочення виконання грошового зобов'язання, Покупцю необхідно сплатити:

- за кожний день прострочення платежу пеню у розмірі 0,1 відсотка (нуль цілих одна десятих відсотка) від суми простроченого платежу (грошового зобов'язання);
- суму боргу простроченого платежу з урахуванням встановленого індексу інфляції за весь час прострочення;
- три відсотка річних від простроченої суми.

7. Пеня за прострочення виконання покупцем грошового зобов'язання за договором купівлі-продажу підлягає сплаті і нараховується до повного фактичного виконання покупцем такого грошового зобов'язання, але не більше одного року.

Київський міський голова В.Кличко

ПОЯСНЮВАЛЬНА ЗАПИСКА № *Є 1345*

до проекту рішення Київської міської ради:

Про продаж земельної ділянки громадянці Суровцевій Ользі Миколаївні для обслуговування та експлуатації готелю на просп. Перемоги, 62-а у Шевченківському районі м. Києва

1. Фізична особа

Назва	***Громадянка Суровцева Ольга Миколаївна***
Клопотання	***К-24694, доручення від 20.04.2015 №08/С-3646***
Договір оренди земельної ділянки	***11.01.2002 № 88-6-00031***

1. Відомості про земельну ділянку (кадастровий № 8000000000:88:136:0013)

Місце розташування (адреса)	***просп. Перемоги, 62-а Шевченківский район, м. Київ***
Площа	***0,1969 га***
Вид та термін користування	***оренда до 11.01.2027***
Цільове призначення	***для обслуговування та експлуатації готелю***

3. Мета прийняття рішення.

Метою прийняття рішення є забезпечення реалізації встановленого Земельним кодексом України права особи на оформлення права власності на землю.

4. Особливі характеристики ділянки.

Наявність будівель і споруд на ділянці: на земельній ділянці розташована будівля готелю.

5. Стан нормативно-правової бази у даній сфері правового регулювання.

Загальні засади та порядок продажу земельних ділянок у власність юридичним особам визначено Земельним кодексом України, Закону України «Про Державний земельний кадастр», Закону України «Про державну реєстрацію речових прав на нерухоме майно та їх обмежень» та пункту 3 прикінцевих та перехідних положень Закону України від 06.09.2012 №5245-VI «Про внесення змін до деяких законодавчих актів України щодо розмежування земель державної та комунальної власності».

6. Фінансово-економічне обґрунтування.

Реалізація рішення не потребує додаткових витрат міського бюджету, натомість дозволить забезпечити надходження коштів до бюджету за рахунок продажу (експертна грошова оцінка станом на 12.08.2016 становить **6 330 726,00** грн).

7. Прогноз соціально-економічних та інших наслідків прийняття рішення.

Наслідками прийняття розробленого проекту рішення стане:

- реалізація зацікавленою особою своїх прав щодо використання земельної ділянки;
- збільшення надходжень до бюджету міста.

Директор Департаменту
земельних ресурсів

О.Поліщук

ЕКОЛ.

КИЇВСЬКА МІСЬКА РАДА

VIII СКЛИКАННЯ

ПОСТІЙНА КОМІСІЯ З ПИТАНЬ МІСТОБУДУВАННЯ, АРХІТЕКТУРИ ТА ЗЕМЛЕКОРИСТУВАННЯ

01044, м. Київ, вул. Хрещатик, 36, к. 1007 *тел./факс (044) 202-73-09*

№ 08/281-1177е

Витяг з протоколу № 21
засідання постійної комісії Київської міської ради з питань
містобудування, архітектури та землекористування
від 27.09.2016

15.2.6. СЛУХАЛИ: Кадастрова справа **Є-1345**
Проект рішення «Про продаж земельної ділянки громадянці Суровцевій Ользі Миколаївні для обслуговування та експлуатації готелю на просп. Перемоги, 62-а у Шевченківському районі м. Києва»
(доручення КМР від 05.09.2016 №08/231-3703/ПР)
(ПР-11253 від 02.09.2016)
Проект рішення паралельно опрацьовується постійною комісією Київської міської ради з питань екологічної політики.

Проектом рішення передбачено: продаж земельної ділянки площею 0,1508 га. Експертна грошова оцінка становить 6 330 726,00 грн.

УХВАЛИЛИ: ***За пропозицією члена постійно комісії Київської міської ради з питань містобудування, архітектури та землекористування Меліхової Т. І. відкласти розгляд проекту рішення*** «Про продаж земельної ділянки громадянці Суровцевій Ользі Миколаївні для обслуговування та експлуатації готелю на просп. Перемоги, 62-а у Шевченківському районі м. Києва» ***до його розгляду постійною комісією Київської міської ради з питань екологічної політики.***

З протоколом вірно.

Голова комісії **О. Г. Міщенко**

Секретар комісії **І. Л. Картавий**

Вик. Осадча

ВИКОНАВЧИЙ ОРГАН КИЇВСЬКОЇ МІСЬКОЇ РАДИ
(КИЇВСЬКА МІСЬКА ДЕРЖАВНА АДМІНІСТРАЦІЯ)

ДЕПАРТАМЕНТ ЗЕМЕЛЬНИХ РЕСУРСІВ

вул. Хрещатик, 32-а, м. Київ, 01601, тел. (044) 279-58-72, ф. (044) 288-07-57,
КБУ "Контактний центр міста Києва"(044) 15-51, E-mail: DZR@kievcity.gov.ua Код ЄДРПОУ 26199097

Київська міська рада
Департамент земельних ресурсів
Код земельної ділянки:
88:136:013

Висновок
Департаменту земельних ресурсів КМДА
№05-9525 від 31.08.2016
до справи

Є-1345

ВИСНОВОК

до технічної документації з продажу земельної ділянки
(справа № Є-1345)

Підстава для розроблення документації:	*доручення заступника Київського міського голови – секретаря Київради від 20.04.2015 №08/С-3646*
Замовник розроблення документації:	*Департамент земельних ресурсів*
Покупець земельної ділянки:	*громадянка Суровцева Ольга Миколаївна*
Цільове призначення земельної ділянки:	*для обслуговування та експлуатації готелю*
Адреса земельної ділянки:	*просп. Перемоги, 62-а у Шевченківському районі*
Площа земельної ділянки:	*0,1969 га*
Вид права на землю:	*власність*

Керуючись статтею 128 Земельного кодексу України та відповідно до рішення Київської міської ради від 19.07.2005 №810/3385 „Про врегулювання питань продажу земельних ділянок в м. Києві" у Департаменті земельних ресурсів виконавчого органу Київської міської ради (Київської міської

державної адміністрації) розглянуто технічну документацію з продажу громадянці Суровцевій Ользі Миколаївні земельної ділянки, на якій розміщено належний замовнику об'єкт нерухомого майна на ***просп. Перемоги, 62-а у Шевченківському районі*** м. Києва.

Вартість земельної ділянки згідно звіту з експертної грошової оцінки земельної ділянки, яка передбачена для продажу, станом на 12.08.2016 складає 6 330 726,00 грн (шість мільйонів триста тридцять тисяч сімсот двадцять шість гривень 00 копійок) без урахування ПДВ.

Висновок експерта-оцінювача про ринкову вартість земельної ділянки від 12.08.2016 є складовою частиною технічної документації з продажу земельної ділянки.

Розглянувши надані документи, Департамент земельних ресурсів виконавчого органу Київської міської ради (Київської міської державної адміністрації) вважає можливим продаж земельної ділянки за умови дотримання положень Земельного кодексу України та належності покупцеві всього розташованого на земельній ділянці майна.

Остаточне рішення щодо продажу земельної ділянки та її ціни приймає Київська міська рада.

Заступник директора -
начальник управління
ринку землі

М.Томашевська

ВИСНОВОК

про ринкову вартість земельної ділянки

Оцінювачі, Панчук Микола Олександрович та Таценко Тетяна Василівна, які діяли на підставі договору від 06 липня 2016 року №15 між замовником Департаментом земельних ресурсів виконавчого органу Київської міської ради (Київської міської державної адміністрації) та комунальним підприємством "Київський інститут земельних відносин" про виконання експертної грошової оцінки земельної ділянки (кадастровий номер 8 000 000 000:88:136:0013), яка передбачена для продажу у власність гр.Суровцевій Ользі Миколаївні для експлуатації та обслуговування готелю на просп.Перемоги, 62-а у Шевченківському районі м.Києва, враховуючи п.5.4 цього звіту, роблять висновок про таке:

ринкова вартість земельної ділянки площею **1969 кв.м** становить **6 330 726 грн.** (шість мільйонів триста тридцять тисяч сімсот двадцять шість гривень), що в розрахунку на 1 кв.м дорівнює **3215,20 грн**.

Вартість земельної ділянки визначена методом розвитку.

Мета оцінки – визначення ринкової вартості земельної ділянки.

Дата оцінки – 12 серпня 2016 року.

Дата складання звіту – 18 серпня 2016 року.

Термін чинності звіту – один рік з дати оцінки.

Оцінювач — Т.В.Таценко (кваліфікаційне свідоцтво серія АК №00258, видане Держкомземом України, ННІ земельних ресурсів та правознавства НАУ, Всеукраїнською організацією „Ліга оцінювачів землі" 19 грудня 2005 року)

Оцінювач — М.О.Панчук (кваліфікаційне свідоцтво серія АК №00347, видане Держкомземом України, ННІ земельних ресурсів та правознавства НАУ, Всеукраїнською організацією „Ліга оцінювачів землі" 11 березня 2006 року реєстраційний номер в Державному реєстрі оцінювачів №1289)

Начальник відділу — М.О.Панчук

Директор — М.К.Варламов

УКРАЇНА
ПІДПРИЄМСТВО
«КИЇВСЬКИЙ ІНСТИТУТ ЗЕМЕЛЬНИХ ВІДНОСИН»
Ідентифікаційний код 32348604
ДЕПАРТАМЕНТ ЗЕМЕЛЬНИХ РЕСУРСІВ ВИКОНАВЧОГО ОРГАНУ КИЇВСЬКОЇ МІСЬКОЇ РАДИ

ЧЕРГОВИЙ КАДАСТРОВИЙ ПЛАН

Витяг з бази даних міського земельного кадастру від 16.08.2016р.

м. Київ, р-н Шевченківський

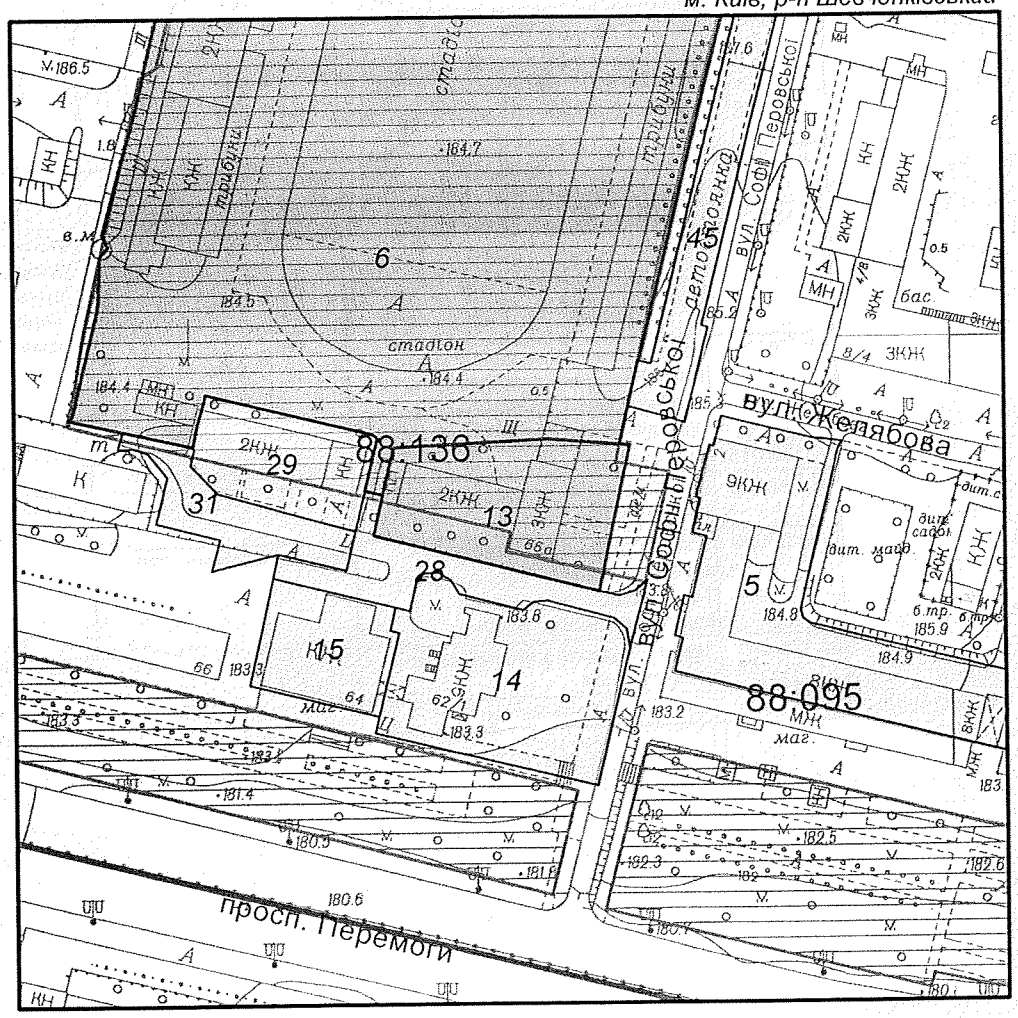

Масштаб 1:2000

УМОВНІ ПОЗНАЧЕННЯ

Земельні ділянки, на які зареєстровано:

2 документ на право користування чи володіння

2 технічний звіт по інвентаризації

Спеціальні та кадастрові зони

88:136 Номери кадастрових кварталів

Межі районів

Зелені зони у відповідності до рішення КМР 19.07.2005

Виконавець _____ *Шкут І.В.*

2 347015 240945

**Черговий план м.Києва ведеться з 1995 року*

Замовлення № 1409

Витяг з бази даних міського земельного кадастру станом на 16.08.2016р

РЕЄСТР ЗЕМЕЛЬНИХ ДІЛЯНОК

Черговий план.

Код ділянки	Землекористувачі	Адреса ділянки	Опис ділянки	Площа (кв.м.)	Вид права
88:095:005	Акціонерне товариство "Жовтневий універмаг"|Житлово-експлуатаційна дільниця N 406| Відкрите акціонерне товариство "Фірма Прокат"|Товариство з обмеженою відповідальністю "Фоліантс"|Товариство з обмеженою відповідальністю "Народний універмаг"	просп. Перемоги, 60		6262.97	
88:136:006	Київський національний економічний університет	просп. Перемоги, 62б		32637.39	Постійне користування
88:136:013	Приватне підприємство фірма "Ольга"	просп. Перемоги, 62а	готель "Олександрія"? Приватне підприємство фірма "Ольга"	1969.32	Оренда на 25 років
88:136:014	Житлово-експлуатаційна контора №1016|Фізична особа|Фізична особа|Фізична особа|Фізична особа|Фізична особа	просп. Перемоги, 62/1		2558.12	
88:136:015	Фізична особа	просп. Перемоги, 64а		998.97	
88:136:028	Землі не надані у власність чи користування		Проїзд	932.31	
88:136:029	Товариство з обмеженою відповідальністю "Про контакт"| Товариство з обмеженою відповідальністю "АСЕ"	просп. Перемоги, 62б		1145.28	
88:136:031	Землі не надані у власність чи користування		Газон	794.54	
88:136:045	Приватне підприємство "РІК"	вул. Софії Перовської		1751.09	

По Суровцевій

АКТ № 230

обстеження зелених насаджень, що підлягають видаленню

м. Київ **«22» листопада 2016 року**

Комісію призначено згідно наказу Департаменту міського благоустрою та збереження природного середовища виконавчого органу Київської міської ради (Київської міської державної адміністрації) № 8 від 14.01.2013р. „Про затвердження складу постійно діючої комісії з обстеження зелених насаджень м. Києва".

Голова комісії: Начальник відділу обстеження зелених насаджень Міської станції захисту зелених насаджень КО «Київзеленбуд» - М'ялківський О.П.

Члени комісії:
1. Заступник начальника управління – начальник відділу регулювання зелених насаджень управління екології та природних ресурсів Департаменту міського благоустрою та збереження природного середовища виконавчого органу Київської міської ради (Київської міської державної адміністрації) – Король О.В.
2. Головний спеціаліст відділу регулювання зелених насаджень управління екології та природних ресурсів Департаменту міського благоустрою та збереження природного середовища виконавчого органу Київської міської ради (Київської міської державної адміністрації) – Разінкіна М.В.
3. Начальник відділу екологічного контролю ПЗФ, рослинного та тваринного світу Державної екологічної інспекції у м. Києві – Берадзе Л.Л.
4. Провідний інженер відділу обстеження зелених насаджень Міської станції захисту зелених насаджень КО "Київзеленбуд" – Ковальов С.П.
5. Провідний інженер відділу обстеження зелених насаджень Міської станції захисту зелених насаджень КО "Київзеленбуд" – Карпик В.І.

Представник заявника – Мельник Р.М.

Комісія оглянула зелені насадження на території **Шевченківського** району за адресою:
просп. Перемоги, 62-а

Зона містобудівної цінності – середня.

Обстеження зелених насаджень пов'язано з оформленням правовстановлюючих документів на право власності на земельну ділянку.

(лист-звернення гр. Суровцева О.М.)

1. Зелені насадження, що підлягають видаленню:

№ з/п	Вид зелених насаджень	Вік (років)	Діаметр стовбура на висоті 1,3 метра від землі (см)	Кіль-кість (шт.)	Якісний стан зелених насаджень (добрий, задовільний, незадовільний)	Підлягає зрізуванню (шт.)	Підлягає пересаджу-ванню (шт.)
--	--	--	--	--	--	--	--

Разом підлягає пересаджуванню __-__ дерев __-__ кущів.
Разом підлягає зрізуванню __-__ дерев __-__ кущів.

Всього видаляється :
1. Дерев __-__ одиниць.
2. Кущів __-__ одиниць.
3. Газонів __-__ га.
4. Квітників __-__ м. кв.

2. Відновна вартість зелених насаджень, що підлягають видаленню:
1. Дерев __-__ гривень.
2. Кущів __-__ гривень.
3. Газонів __-__ гривень.
4. Квітників __-__ гривень.
Разом __-__ гривень.

3. Зелені насадження, що залишаються на місці в межах відведеної під забудову ділянки:

№ з/п	Вид зелених насаджень	Вік (років)	Діаметр стовбура на висоті 1,3 метра від землі (см)	Кількість (шт.)	Якісний стан зелених насаджень (добрий, задовільний, незадовільний)
1.	Вишня звичайна	5	4	1	задовільний
2.	Вишня звичайна	8	6	1	задовільний
3.	Горіх грецький	10	8	1	добрий
4.	Горіх грецький	15	12	1	добрий
5.	Береза бородавчаста	25	24	1	добрий
6.	Береза бородавчаста	25	24	1	задовільний
7.	Береза бородавчаста	30	28	1	добрий
8.	Клен явір	30	28	1	добрий
9.	Береза бородавчаста	30	32	1	добрий
10.	Береза бородавчаста	30	32	1	задовільний
11.	Береза бородавчаста	35	36	1	добрий
12.	Береза бородавчаста	35	36	1	добрий
13.	Береза бородавчаста	40	40	1	добрий
14.	Береза бородавчаста	40	48	1	добрий
15.	Береза бородавчаста	40	48	1	добрий
16.	Береза бородавчаста	40	40	1	задовільний
17.	Липа дрібнолиста	55	56	1	задовільний
18.	Липа дрібнолиста	55	60	1	задовільний
19.	Липа дрібнолиста	55	64	1	незадовільний
20.	Кипарисовик	10	4	1	добрий
21.	Туя західна	6	--	1	добрий
22.	Туя західна	8	2+2	1	задовільний
23.	Ялина звичайна	10	4	1	добрий
24.	Магнолія	7	--	2	добрий
25.	Бирючина	5	--	2	добрий
26.	Бузок звичайний	5	--	1	добрий
27.	Самшит вічнозелений	5	--	1	добрий
28.	Чубушник	5	--	2	добрий
29.	Пухироплідник калинолистий	5	--	12	добрий
30.	Роза зморшкувата	7	--	85	добрий
31.	Магонія падуболиста	7	--	15	добрий
32.	Роза зморшкувата	7	--	20	задовільний
33.	Роза собача	10	--	47	добрий
34.	Пухироплідник калинолистий	10	--	15	добрий
35.	Чубушник	15	--	7	добрий
36.	Форзиція	15	--	1	добрий
37.	Калина	15	--	8	добрий
38.	Форзиція	15	--	1	добрий
39.	Газон звичайний	--	м.кв	320	задовільний

Усього залишається на місці:

1. Дерев __25__ одиниць.
2. Кущів __217__ одиниць.
3. Газонів __0,032__ га.
4. Квітників __-__ м. кв.

4. Визначення відновної вартості зелених насаджень відповідно до проектної документації:

Сума, передбачена в проектній документації на озеленення прибудинкової території,

_____----------_____ гривень.

(сума цифрами та словами)

Сума відновної вартості зелених насаджень, що підлягає сплаті, визначається за формулою:

Сдс = Вв - Со,

де Сдс - сума відновної вартості зелених насаджень, що підлягає сплаті;

Вв - сума відновної вартості зелених насаджень, зазначена у позиції "Разом" пункту 2 цього акта;

Со - сума, передбачена в проектній

Висновок комісії:

Збереженню підлягає: дерев 25 одиниць; кущів 217 одиниць; газонів 0,032 га

Відновна вартість зелених насаджень, що залишаються на місці: всього 225316,69грн. (в т.ч. дерев 108397,09 грн.; кущів 93332,40 грн.; газонів 23587,20грн.)

Зелені насадження, що залишаються на місці, передаються на збереження гр. Суровцеві О.М.

Площа земельної ділянки – 0,1969 га.

Відповідно до п. 11 Порядку видалення дерев, кущів, газонів і квітників у населених пунктах, затвердженого Постановою Кабінету Міністрів України від 1 серпня 2006р. № 1045, відновна вартість зелених насаджень, розташованих на земельній ділянці, що відведена в установленому порядку фізичній або юридичній особі (крім відновної вартості зелених насаджень, посаджених (створених) цією особою), сплачується під час передачі такої ділянки у власність відповідної особи.

Видалення зелених насаджень проводити відповідно до вимог Порядку видалення дерев, кущів, газонів і квітників у населених пунктах, затвердженого Постановою Кабінету Міністрів України від 1 серпня 2006р. № 1045 та Порядку видалення зелених насаджень на території м. Києва, затвердженого рішенням Київської міської ради від 27.10.2011 року № 384/6600 після сплати відновної вартості зеленних насаджень та отримання дозвільної документації на будівництво.

Відповідно до листа Департаменту міського благоустрою та збереження природного середовища від 11.02.2014 № 064/55 обов'язкову екологічну експертизу необхідно проводити до видалення деревно-чагарникової рослинності на території площею більше 0,12 га відповідно до ст. 13 Закону України «Про екологічну експертизу» та Постанови Кабінету Міністрів України від 28.08.2013р. № 808.

Про початок виконання робіт по видаленню зелених насаджень та їх закінчення (з наданням копій документів про сплату відновної вартості зелених насаджень та акту виконаних робіт) письмово інформувати Державну екологічну інспекцію у м. Києві за адресою: 04071, м. Київ, вул. Набережно-Лугова, 4.

Відповідно до ст. 28 Закону України «Про благоустрій населених пунктів» відновленню підлягають усі зелені насадження в межах населених пунктів під час проведення будь-якої діяльності.

Даний акт не дає права на видалення зелених насаджень.

Термін дії даного акту 2 роки.

Голова комісії: О.П. М'ялківський

Члени комісії: О.В. Король

М.В. Разінкіна

Л.Л. Берадзе

С.П. Ковальов

В.І. Карпик

Представник заявника Р.М. Мельник

LXXXVIII

ТОВАРИСТВО З ОБМЕЖЕНОЮ ВІДПОВІДАЛЬНІСТЮ
"УКРРЯТВОД"

Ідентифікаційний код 33541357
адреса для листування: 01015, м. Київ, вул. Старонаводницька, буд. 13, оф. 158
тел.: 044 507 2000

N 174
від 27.11.16р

Голові комісії з питань екологічної
Політики Київради
Яловому К.В.

Товариство **Укррятвод»** розробило та погодило у встановленому порядку проект землеустрою, щодо надання в орендне користування земельної ділянки по вул.. **Лютневій 58-ж** у Голосіївському районі м.Києва **для експлуатації споруд**, які належать нам на праві власності. При розробці проекта землевпорядною організацією «Стафет» було отримано усі необхідні погодження. До земельної ділянки не включено територію зелених насаджень. Лісопаркове господарство «Конча-Заспа» надало відповідь , що земельна ділянка по вул..Лютневій 58-ж не входить до земель господарства на підставі інвентаризації. Провідний інститут «Київгенплан» надав нам інформацію щодо прибережно-захісних смуг, а управління подних ресурсів у м.Києві погодило нам проект відведення. Крім того проект отримав позитивний висновок Держземагентства України.

Просимо Вас взяти до уваги вищезазначене та погодити нам відведення земельної ділянки в **орендне користування для експлуатації власних споруд**.
Готові продемонструвати на місці як використовується земельна ділянка та наявність нашої виробничої бази.

Додатки-
1.Копія документа на право власності на споруди.
2.Копії погоджень відповідних організацій.

З повагою,
Директор ТОВ»Укррятвод» Олена Коломієць

Тел..0504449361

ЧЕРГОВИЙ КАДАСТРОВИЙ ПЛАН

Витяг з бази даних міського земельного кадастру від 06.11.2013р.

м. Київ, р-н Голосіївський

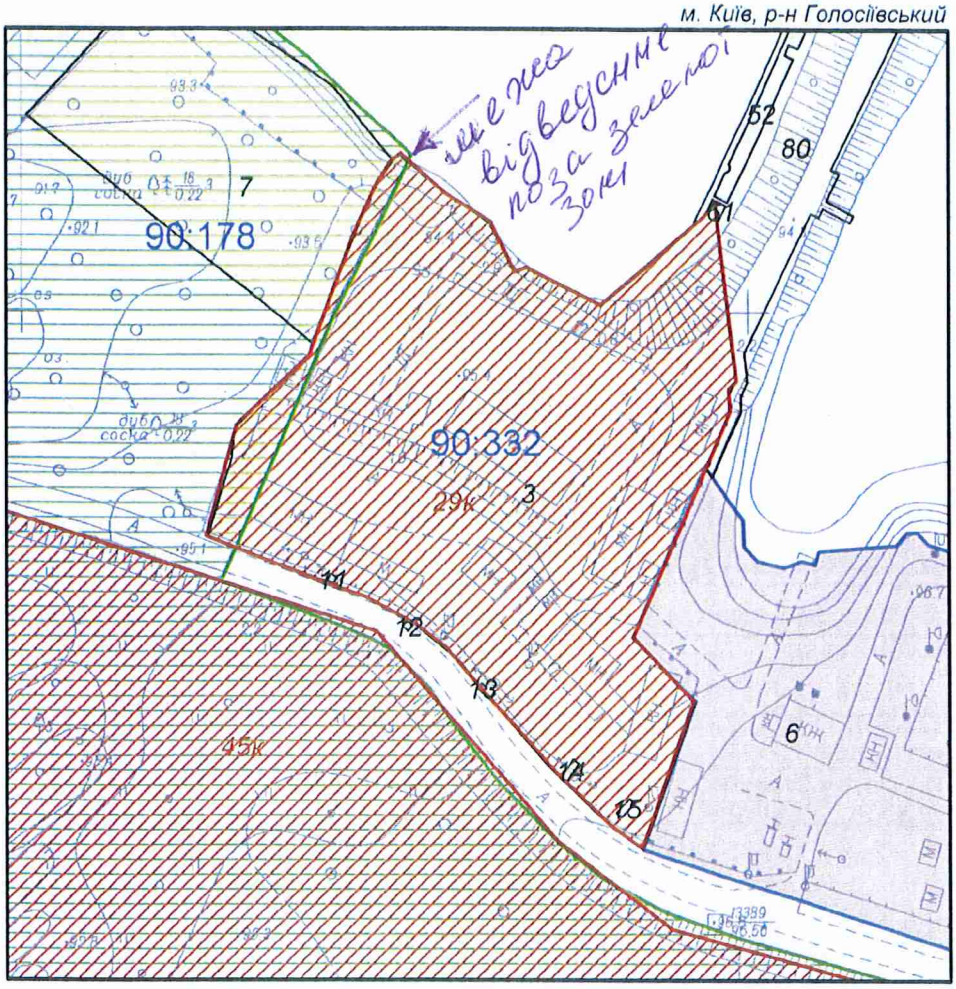

Масштаб 1:2000

УМОВНІ ПОЗНАЧЕННЯ

Земельні ділянки, на які зареєстровано:

- 2 — документ на право користування чи володіння
- 2 — технічний звіт по інвентаризації
- 2 — згода на розроблення документації із землеустрою

Спеціальні та кадастрові зони

- 90:332 — Номери кадастрових кварталів
- Зелені зони у відповідності до рішення КМР 19.07.2005

Виконавець _____ *Шкут І.В.*

**Черговий план м.Києва ведеться з 1995 року*

2 347011 648097

Замовлення № 14809

виготовлено КП "Київський інститут земельних відносин"

14-174699

ДЕРЖЗЕМАГЕНТСТВО УКРАЇНИ
ГОЛОВНЕ УПРАВЛІННЯ ДЕРЖЗЕМАГЕНТСТВА у м. КИЄВІ

вул. Червоноармійська, 69, м. Київ, 03150, тел./факс: 287-64-20
Код ЄДРПОУ № 38516867

на _____ від _____

08.05.2015 19-26-0.3-6658/2-15

ВИСНОВОК
до проекту землеустрою щодо відведення земельної ділянки

Розробник:	Товариство з обмеженою відповідальністю «СТАФЕД»
Замовник:	Товариство з обмеженою відповідальністю «УКРРЯТВОД»
Місце розташування (адреса):	вул. Лютнева, 58-ж у Голосіївському районі міста Києва
Площа земельної ділянки:	**1,3807 га**
Цільове призначення (вид використання):	для експлуатації та обслуговування існуючих будівель та споруд
Умови надання (передачі):	оренда
Висновок:	проект землеустрою щодо відведення земельної ділянки **погоджується** при умові:

- забезпечення вільного доступу для прокладання нових, реконструкції, ремонту та експлуатації існуючих інженерних мереж та споруд;
- використання земельної ділянки без зміни цільового призначення;
- вирішення майново-правових питань відповідно до чинного законодавства;
- виконання обов'язків землекористувача відповідно до вимог статті 96 Земельного кодексу України;
- надання (передачі) земельної ділянки у відповідності до вимог Земельного кодексу України;
- дотримання вимог Закону України «Про державну експертизу землевпорядної документації».

Відповідно до частини другої, третьої статті 186[1] Земельного кодексу України проект землеустрою щодо відведення земельної ділянки:

- у межах населеного пункту підлягає погодженню зі структурним підрозділом Київської міської державної адміністрації у сфері містобудування та архітектури;
- в межах прибережної захисної смуги, підлягає погодженню з структурним підрозділом Київської міської державної адміністрації у сфері охорони навколишнього природного середовища;
- розташованої в охоронних зонах території пам'яток культурної спадщини місцевого значення, підлягає погодженню з відповідним структурним підрозділом Київської міської державної адміністрації у сфері охорони культурної спадщини;
- водного фонду підлягає погодженню з центральним органом виконавчої влади, що реалізує державну політику у сфері розвитку водного господарства.

У разі невиконання однієї з умов, чинність даного висновку втрачає свою дію.
Висновок дійсний протягом реалізації заходів передбачених проектом землеустрою щодо відведення земельної ділянки.

В.о. начальника **О.М. Цвях**

ДЕРЖАВНЕ АГЕНТСТВО ВОДНИХ РЕСУРСІВ УКРАЇНИ

УПРАВЛІННЯ ВОДНИХ РЕСУРСІВ У м. КИЄВІ ТА КИЇВСЬКІЙ ОБЛАСТІ

вул. І. Клименка 25, м.Київ, 03110,
тел.: 275-00-35, факс: 520-18-49
E-mail: kyivvodgosp@ukr.net

18. 12. 2014 № 495

В.о. директора ТОВ «Стафед»
Баніту Ю.С.
01010, м. Київ, вул. Івана Мазепи, 3 оф. 124

На № 337 від 03.12.2014р.
Про розгляд проекте землеустрою

Управління водних ресурсів у м. Києві та Київській області розглянуло звернення та проект землеустрою щодо відведення в оренду на 10 років земельної ділянки товариству з обмеженою відповідальністю «УКРРЯТВОД» для експлуатації та обслуговування існуючих будівель та споруд на вул. Лютневій, 58-ж у Голосіївському районі м. Києва і повідомляє наступне.

Згідно представлених картографічних матеріалів частина земельної ділянки розташована в межах прибережної захисної смуги затоки р. Дніпро та відноситься до затоплюваної території 1% повінню.

Дана земельна ділянка площею 1,3807 га розташована на березі затоки Старик р. Дніпро, до цього використовувалася як берегова база для відстою плавзасобів.

Відповідно проекту землеустрою вся земельна ділянка, включаючи землі водного фонду, за Класифікацією видів цільового призначення земель (КВЦПЗ) відводиться за кодом Е.07.01 «Землі рекреаційного призначення для будівництва та обслуговування об'єктів рекреаційного призначення».

Київводресурсів вважає за можливе відведення даної земельної ділянки ТОВ «УКРРЯТВОД» в оренду на 10 років при умовах:

- встановлення коду КВЦПЗ на землях прибережних захисних смуг секція І 10.08 «Землі водного фонду для культурно-оздоровчих потреб, рекреаційних, спортивних і туристичних цілей» з обмеженнями на них господарської діяльності за кодом 05.02. в тому числі без права будівництва.
- встановлення меж земельної ділянки за межами плеса води.

Начальник Київводресурсів **М. Урупа**

Смірнова І.С.
520-18-53

1464

КИЇВСЬКЕ КОМУНАЛЬНЕ ОБ'ЄДНАННЯ ЗЕЛЕНОГО БУДІНИЦТВА ТА ЕКСПЛУАТАЦІЇ ЗЕЛЕНИХ НАСАДЖЕНЬ МІСТА
"КИЇВЗЕЛЕНБУД"

КОМУНАЛЬНЕ ПІДПРИЄМСТВО «ЛІСОПАРКОВЕ ГОСПОДАРСТВО «КОНЧА-ЗАСПА»

03028, м. Київ-28, пров. Тихвінський, 1, тел./факс 259-11-90

13.02.15 № 45
На № _____ від _____

Директору ТОВ «УКРРЯТВОД»
КОЛОМІЄЦЬ О.М.

Комунальне підприємство «Лісопаркове господарство «Конча-Заспа», розглянувши матеріали проекту землеустрою щодо відведення земельної ділянки на вул. Лютневій, 58-ж у Голосіївському районі м. Києва (код 90:332:003), інформує, що запроектована до відведення земельна ділянка площею 1,3807 га для експлуатації та обслуговування існуючих будівель та споруд, які належать на праві власності ТОВ «УКРРЯТВОД», не використовується та не проінвентаризована як ліс Голосіївського лісництва за комунальним підприємством «Лісопаркове господарство «Конча-Заспа».

Директор КП «ЛПГ «Конча-Заспа» А.І. Лантух

ВИКОНАВЧИЙ ОРГАН КИЇВСЬКОЇ МІСЬКОЇ РАДИ
(КИЇВСЬКА МІСЬКА ДЕРЖАВНА АДМІНІСТРАЦІЯ)

ДЕПАРТАМЕНТ ЗЕМЕЛЬНИХ РЕСУРСІВ

01601, м.Київ, вул.Хрещатик, 32-а, тел. (044) 279-58-72, Call-центр (044) 0-51
КБУ "Контактний центр міста Києва"(044) 15-51, E-mail: dep@kievzem.kiev.ua Код ЄДРПОУ 26199097

25.11.2015 № 057041-20659
на № 226 від 10.09.2015

Товариство з обмеженою відповідальністю
«УКРРЯТВОД»
03038, м.Київ, вул. Лінійна 17, літ. Г

Щодо можливості надання
земельної ділянки
(до справи №Д-2530)

Цільове призначення земельної ділянки:	*для експлуатації та обслуговування існуючих будівель та споруд*
Адреса земельної ділянки:	*вул. Лютнева, 58-ж у Голосіївському районі*
Площа земельної ділянки:	*1,3807 га*
Вид права на землю:	*оренда*

Відповідно до Порядку передачі (надання) земельних ділянок у користування або у власність із земель комунальної власності в місті Києві, викладеного в новій редакції, згідно з рішенням Київської міської ради від 04.03.2015 №195/1060, у Департаменті земельних ресурсів виконавчого органу Київської міської ради (Київської міської державної адміністрації) опрацьовано проект землеустрою щодо відведення земельної ділянки товариству з обмеженою відповідальністю «УКРРЯТВОД» для експлуатації та обслуговування існуючих будівель та споруд на вул. Лютневій, 58-ж у Голосіївському районі м.Києва.

17163/В

За результатами розгляду, враховуючи наявний витяг з Державного земельного кадастру про земельну ділянку від 09.09.2015 №НВ-8000210212015, Департамент вважає за можливе внести інформацію про земельну ділянку (кадастровий номер 8000000000:90:332:0003) до міського земельного кадастру згідно з рішенням Київської міської ради від 18.04.2013 №194/9251 «Про ведення міського земельного кадастру».

Надання земельної ділянки можливе за умови дотримання вимог Земельного кодексу України, зокрема ст. 186-1, режиму використання земельної ділянки та затвердження проекту землеустрою щодо відведення земельної ділянки.

Заступник директора Ю.Кулаковський

17163/В