КИЇВСЬКА МІСЬКА РАДА

VIII СКЛИКАННЯ

ПОСТІЙНА КОМІСІЯ КИЇВСЬКОЇ МІСЬКОЇ РАДИ З ПИТАНЬ ТРАНСПОРТУ, ЗВ'ЯЗКУ ТА РЕКЛАМИ

01044, м. Київ, вул. Хрещатик, 36 *тел./факс:(044)202-73-04*

м. Київ, вул. Хрещатик, 36, **25.11.2016**
к. 1113 **10:30 год.**

Порядок денний
виїзного засідання постійної комісії Київської міської ради
з питань транспорту, зв'язку та реклами:

1. Про розгляд проекту рішення Київської міської ради **«Про внесення змін до рішення Київської міської ради від 23 жовтня 2013 року № 422/9910 «Про розробку інтегрованого плану розвитку транспортної інфраструктури міста Києва та його приміської зони»** від 09.11.2016 № 08/231-4550/ПР *(Доповідач А.Задерейко).*

2. Про розгляд проекту рішення Київської міської ради **«Про надання згоди на розроблення технічної документації із землеустрою щодо поділу земельної ділянки обслуговуючому кооперативу «Житлово-будівельний кооператив «Коник» на вул. Лютневій, 58 у Голосіївському районі м. Києва для будівництва та обслуговування об'єктів інженерної, транспортної інфраструктури (крім об'єктів дорожнього сервісу)** від 10.11.2016 08/231-4582/ПР *(Доповідач О.Поліщук).*

3. Про розгляд проекту рішення Київської міської ради **«Про передачу товариству з обмеженою відповідальністю «АВТОТЕХСІТІ» земельної ділянки для експлуатації та обслуговування будівель транспортної інфраструктури (об'єктів дорожнього сервісу) на вул. Затишній, 3 у Дарницькому районі м. Києва» (Д-7655)** від 03.10.2016 № 08/231-4075/ПР *(Доповідач О.Поліщук).*

4. Про повторний розгляд проекту рішення Київської міської ради **«Про надання дозволу на розроблення проекту землеустрою щодо відведення земельних ділянок Службі автомобільних доріг у Київській області на автомобільній дорозі М-06 Київ-Чоп км 15+668 у Святошинському районі м.Києва для розміщення транспортної розв'язки в різних рівнях» (К-25741)** від 01.03.2016 № 08/231-9165/ПР *(Доповідач О.Поліщук).*

5. Про розгляд проекту рішення Київської міської ради **«Про передачу товариству з обмеженою відповідальністю «А ІНВЕСТМЕНТ ЕНД ДЕВЕЛОПМЕНТ» для будівництва об'єктів транспортної та інженерної інфраструктури (заїзди, виїзди, прокладання інженерних мереж) у пров. Полоцькому, 11-а, у Голосіївському районі м. Києва» (Д-7096)** від 09.11.2016 № 08/231-4565/ПР *(Доповідач О.Поліщук).*

6. Різне.

Голова комісії **О.Окопний**

№1

08/231-4550/пр
09.11.2016

КИЇВСЬКА МІСЬКА РАДА

II сесія VIII скликання

РІШЕННЯ

_____№_____

Про внесення змін до рішення Київської міської ради від 23 жовтня 2013 року № 422/9910 «Про розробку інтегрованого плану розвитку транспортної інфраструктури міста Києва та його приміської зони»

Відповідно до законів України "Про місцеве самоврядування в Україні", "Про регулювання містобудівної діяльності", "Про благоустрій населених пунктів", керуючись рішенням Київської міської ради від 15 грудня 2011 року № 824/7060 "Про затвердження Стратегії розвитку міста Києва до 2025 року" та рішенням Київської міської ради від 28 березня 2002 року № 370/1804 "Про затвердження Генерального плану міста Києва та проекту планування його приміської зони на період до 2020 року", Київська міська рада вирішила:

1. У пункті 2 рішення Київської міської ради від 23 жовтня 2013 року № 422/9910 «Про розробку інтегрованого плану розвитку транспортної інфраструктури міста Києва та його приміської зони» слова «містобудування та архітектури» замінити словами «транспортної інфраструктури».

2. У пункті 3 рішення Київської міської ради від 23 жовтня 2013 року № 422/9910 «Про розробку інтегрованого плану розвитку транспортної інфраструктури міста Києва та його приміської зони» слова та цифри «2013 рік» та «2014 рік» замінити на слова та цифри «2017 рік».

Київський міський голова В. Кличко

ПОДАННЯ:

Депутат Київської міської ради А. Задерейко

ПОГОДЖЕНО:

Постійна комісія Київської міської ради з питань транспорту, зв'язку та реклами

Голова О. Окопний

Секретар А. Задерейко

Постійна комісія Київської міської ради з питань містобудування, архітектури та землекористування

Голова О. Міщенко

Секретар І. Картавий

Начальник управління правового забезпечення діяльності Київської міської ради В. Слончак

ПОЯСНЮВАЛЬНА ЗАПИСКА
до проекту рішення Київської міської ради «Про внесення змін до рішення Київської міської ради від 23 жовтня 2013 року № 422/9910 «Про розробку інтегрованого плану розвитку транспортної інфраструктури міста Києва та його приміської зони»

1. Обґрунтування необхідності прийняття рішення

Розробка даного проекту рішення викликана необхідністю внести зміни в частині зміни замовника на проведення розробки із залученням в установленому законом порядку експертів Світового банку та інших експертів інтегрованого плану розвитку транспортної інфраструктури міста Києва та його приміської зони в розвиток Стратегії розвитку міста Києва до 2025 року та Концепції стратегічного розвитку м. Києва.

2. Мета і шляхи її досягнення

Метою розробки даного проекту рішення є створення єдиного інтегрованого планку розвитку транспортної інфраструктури м. Києва та його приміської зони.

3. Правові аспекти

Проект рішення підготовлено відповідно до статті 31 Закону України «Про місцеве самоврядування в Україні», Законів України «Про регулювання містобудівної діяльності» «Про благоустрій населених пунктів», керуючись рішенням Київської міської ради від 15 грудня 2011 року № 824/7060 «Про затвердження Стратегії розвитку міста Києва до 2025 року» та рішенням Київської міської ради від 28 березня 2002 року № 370/1804 «Про затвердження Генерального плану міста Києва та проекту планування його приміської зони на період до 2020 року».

4. Фінансово-економічне обґрунтування

У разі прийняття проекту рішення, його реалізація потребуватиме витрачання коштів місцевого бюджету.

5. Позиція заінтересованих органів

Ініціатором зазначеного проекту рішення є Департамент транспортної інфраструктури виконавчого органу Київської міської ради (Київської міської державної адміністрації).

6. Регіональний аспект

Прийняття цього рішення не стосується питання розвитку адміністративно-територіальної одиниці.

7. Громадське обговорення

Проект рішення не потребує громадського обговорення.

8. Прогноз результатів

Прийняття вказаного рішення дозволить запобігти завищенню вартості виконаних робіт, забезпечити правильне та економічне витрачання бюджетних коштів при проведенні ремонтно-будівельних робіт.

Доповідач: Депутат Київської міської ради А. Задерейко

Депутат Київської міської ради А. Задерейко

Порівняльна таблиця
до проекту рішення Київської міської ради «Про внесення змін до рішення Київської міської ради від 23 жовтня 2013 року № 422/9910 «Про розробку інтегрованого плану розвитку транспортної інфраструктури міста Києва та його приміської зони»

№	Чинна редакція	Проект
1.	п. 2. Визначити Департамент містобудування та архітектури виконавчого органу Київської міської ради (Київської міської державної адміністрації) замовником робіт, передбачених пунктом 1 цього рішення.	п. 2. Визначити Департамент транспортної інфраструктури виконавчого органу Київської міської ради (Київської міської державної адміністрації) замовником робіт, передбачених пунктом 1 цього рішення.
2.	п. 3. Виконавчому органу Київської міської ради (Київській міській державній адміністрації) при внесенні змін до бюджету міста Києва на 2013 рік та при формуванні проекту бюджету міста Києва на 2014 рік передбачити видатки на фінансування робіт, передбачених у пункті 1 цього рішення.	п. 3. Виконавчому органу Київської міської ради (Київській міській державній адміністрації) при внесенні змін до бюджету міста Києва на 2017 рік та при формуванні проекту бюджету міста Києва на 2017 рік передбачити видатки на фінансування робіт, передбачених у пункті 1 цього рішення.

Депутат Київської міської ради А. Задерейко

КИЇВСЬКА МІСЬКА РАДА
XII сесія VI скликання

РІШЕННЯ

від 23 жовтня 2013 року N 422/9910

Про розробку інтегрованого плану розвитку транспортної інфраструктури міста Києва та його приміської зони

Відповідно до законів України "Про місцеве самоврядування в Україні", "Про регулювання містобудівної діяльності", "Про благоустрій населених пунктів", керуючись рішенням Київської міської ради від 15 грудня 2011 року N 824/7060 "Про затвердження Стратегії розвитку міста Києва до 2025 року" та рішенням Київської міської ради від 28 березня 2002 року N 370/1804 "Про затвердження Генерального плану міста Києва та проекту планування його приміської зони на період до 2020 року", з метою розвитку транспортної інфраструктури міста Києва та його приміської зони Київська міська рада **вирішила**:

1. Розробити із залученням в установленому законом порядку експертів Світового банку та інших експертів інтегрований план розвитку транспортної інфраструктури міста Києва та його приміської зони в розвиток положень Стратегії розвитку міста Києва до 2025 року та Концепції стратегічного розвитку м. Києва (перша стадія проекту Генерального плану м. Києва), схвалених Київською міською радою.

2. Визначити Департамент містобудування та архітектури виконавчого органу Київської міської ради (Київської міської державної адміністрації) замовником робіт, передбачених пунктом 1 цього рішення.

3. Виконавчому органу Київської міської радії (Київській міській державній адміністрації) при внесенні змін до бюджету міста Києва на 2013 рік та при формуванні проекту бюджету міста Києва на 2014 рік передбачити видатки на фінансування робіт, передбачених у пункті 1 цього рішення.

4. Контроль за виконанням цього рішення покласти на постійну комісію Київської міської ради з питань земельних відносин, містобудування та архітектури.

Заступник міського голови -
секретар Київради **Г. Герега**

Заступник міського голови – секретар Київської міської ради

Окопному О.Ю.
Міщенку О.Г.
Слончаку В.В.

Прошу розглянути проект рішення від 09.11.2016 №08/231 – 4550/ПР в установленому порядку.

Дутці Л.Я.

Для контролю за проходженням та тиражування.

Плісу Г.В. - до відома
Сагайдаку І.В. – до відома
Спасибку О.В. – до відома
Лазор Л.В.
Юнаковій С.М.

В.ПРОКОПІВ

"09" листопада 2016 року
№ 08/231 – 4550/ПР

08/231-4550/ПР
09.11.2016

Заступнику міського голови-

секретарю Київради

В. ПРОКОПІВУ

Вих. № 08/279/08/099-009
від 09.11.2016 р.

Шановний Володимире Володимировичу!

Прошу направити на розгляд постійних комісій Київської міської ради, відповідно до регламенту, проект рішення Київської міської ради «Про внесення змін до рішення Київської міської ради від 23 жовтня 2013 року № 422/9910 «Про розробку інтегрованого плану розвитку транспортної інфраструктури міста Києва та його приміської зони».

Метою розробки даного проекту рішення є створення єдиного інтегрованого планку розвитку транспортної інфраструктури м. Києва та його приміської зони. Прийняття вказаного рішення дозволить запобігти завищенню вартості виконаних робіт, забезпечити правильне та економічне витрачання бюджетних коштів при проведенні ремонтно-будівельних робіт об'єктів дорожньо-транспортної інфраструктури.

Додатки:

1. Проект рішення Київської міської ради «Про внесення змін до рішення Київської міської ради від 23 жовтня 2013 року № 422/9910 «Про розробку інтегрованого плану розвитку транспортної інфраструктури міста Києва та його приміської зони».

2. Пояснювальна записка до проекту рішення Київської міської ради «Про внесення змін до рішення Київської міської ради від 23 жовтня 2013 року № 422/9910 «Про розробку інтегрованого плану розвитку транспортної інфраструктури міста Києва та його приміської зони».

3. Порівняльна таблиця до проекту рішення.

Депутат Київської

міської ради

А. Задерейко

№2

08/231-4582/ПР
10.11.2016

КИЇВСЬКА МІСЬКА РАДА

II сесія VIII скликання

РІШЕННЯ

_____№_____

Про надання згоди на розроблення технічної документації із землеустрою щодо поділу земельної ділянки обслуговуючому кооперативу «Житлово-будівельний кооператив «Коник» на вул. Лютневій, 58 у Голосіївському районі м. Києва для будівництва та обслуговування об'єктів інженерної, транспортної інфраструктури (крім об'єктів дорожнього сервісу)

Київська міська рада
Департамент земельних ресурсів
Код земельної ділянки:
90:034:0059

Проект рішення (екз.1)
ПР-12026
від 10.11.2016 до справи
К-27136

2 347015 020264

Розглянувши клопотання про надання згоди на розроблення технічної документації із землеустрою щодо поділу земельної ділянки обслуговуючому кооперативу «Житлово-будівельний кооператив «Коник» на вул. Лютневій, 58 у Голосіївському районі м. Києва та додані документи, керуючись статтями 9, 79-1 Земельного кодексу України, статтею 56 Закону України "Про землеустрій", Законом України „Про внесення змін до деяких законодавчих актів України щодо розмежування земель державної та комунальної власності", пунктом 34 частини 1 статті 26 Закону України „Про місцеве самоврядування в Україні", Київська міська рада

ВИРІШИЛА:

1. Надати згоду на розроблення технічної документації із землеустрою щодо поділу земельної ділянки обслуговуючому кооперативу «Житлово-будівельний кооператив «Коник» на вул. Лютневій, 58 у Голосіївському районі м. Києва площею 1,1597 га (земельна ділянка комунальної власності територіальної громади міста Києва), яка перебуває в оренді обслуговуючого кооперативу «Житлово-будівельний кооператив «Коник» на підставі договору оренди земельної ділянки від 25.12.2015 №1156, згідно з план-схемою (додаток до рішення) (К-27136).

2. Контроль за виконанням цього рішення покласти на постійну комісію Київської міської ради з питань містобудування, архітектури та землекористування.

Київський міський голова В.Кличко

ПОДАННЯ:

Директор Департаменту
земельних ресурсів
виконавчого органу Київської міської ради
(Київської міської державної адміністрації) О. Поліщук
(В. Дворніков)

Начальник управління аналітично-правової роботи
Департаменту земельних ресурсів
виконавчого органу Київської міської ради
(Київської міської державної адміністрації) А. Гавриш

ПОГОДЖЕНО:

16.11.2016
Постійна комісія Київської міської
ради з питань містобудування, архітектури
та землекористування

Голова О. Міщенко

Секретар І. Картавий

Начальник управління
правового забезпечення діяльності
Київської міської ради В. Слончак

Постійна комісія Київської міської ради
з питань транспорту, зв'язку та реклами

Голова О. Окопний

Секретар А. Задерейко

ПОЯСНЮВАЛЬНА ЗАПИСКА

№ ПЗ-21094 від 09.11.2016

до проекту рішення Київської міської ради:

Про надання згоди на розроблення технічної документації із землеустрою щодо поділу земельної ділянки обслуговуючому кооперативу «Житлово-будівельний кооператив «Коник» на вул. Лютневій, 58 у Голосіївському районі м. Києва для будівництва та обслуговування об'єктів інженерної, транспортної інфраструктури (крім об'єктів дорожнього сервісу)

До справи
№ К-27136

2 347015 310945

1. Юридична особа:

Назва	***Обслуговуючий кооператив "Житлово-будівельний кооператив"Коник"***
Клопотання	***від 24.06.2016 № К-27136***

2. Відомості про земельну ділянку (кадастровий № 8000000000:90:034:0059)

Місце розташування (адреса)	***м. Київ, р-н Голосіївський, вул. Лютнева, 58***
Площа	***1,1597 га***
Вид та термін користування	***оренда на 5 років***
Цільове призначення	***для будівництва та обслуговування об'єктів інженерної, транспортної інфраструктури (крім об'єктів дорожнього сервісу)***

3. Обґрунтування прийняття рішення

На клопотання зацікавленої особи відповідно до ст. 9, 79-1 Земельного кодексу України Департаментом земельних ресурсів виконавчого органу Київської міської ради (Київської міської державної адміністрації) розроблено проект рішення Київської міської ради.

4. Мета прийняття рішення.

Метою прийняття рішення є забезпечення реалізації встановленого Земельним кодексом України права особи на оформлення права користування (власності) на землю.

5. Особливі характеристики ділянки.

Наявність будівель і споруд на ділянці:

Вільна від капітальної забудови

Інші особливості:

Пунктом 6 рішення Київської міської ради від 23.07.2015 № 907/1771 обслуговуючому кооперативу «Колектив індивідуальних забудовників «Коник» передано в оренду на 5 років земельну ділянку площею 1,1597 га (кадастровий номер 8000000000:90:034:0059) для будівництва та обслуговування об'єктів інженерної, транспортної інфраструктури (крім об'єктів дорожнього сервісу) на вул. Лютневій, 58 у Голосіївському районі м. Києва (договір оренди земельної ділянки від 25.12.2015 № 1156, витяг з Державного реєстру речових прав на нерухоме майно про реєстрацію іншого речового права від 25.12.2015 № 50915065). Пунктом 3 рішення Київської міської ради від 28.07.2016 № 909/909 внесено зміни до договору оренди земельної ділянки від 25.12.2015 № 1156 в частині назви товариства (договір про внесення змін до договору оренди земельної ділянки від 28.10.2016 № 1098). Обслуговуючим кооперативом «Житлово-будівельний кооператив «Коник» надано нотаріальну згоду на поділ земельної ділянки загальною площею 1,1597 га кадастровий номер 8000000000:90:034:0059 (16.06.2016 за № 3607).

6. Стан нормативно-правової бази у даній сфері правового регулювання.

Загальні засади та порядок отримання дозволу на розроблення документації із землеустрою визначено ст. 9, 79-1 Земельного кодексу України.

7. Фінансово-економічне обґрунтування.

Реалізація рішення не потребує додаткових витрат міського бюджету.

8. Прогноз соціально-економічних та інших наслідків прийняття рішення.

Наслідками прийняття розробленого проекту рішення стане:

- реалізація зацікавленою особою своїх прав щодо використання земельної ділянки;

Доповідач: директор департаменту земельних ресурсів Поліщук О.Г.

Директор Департаменту
земельних ресурсів

Поліщук О.Г.
(В. Дворніков)

виготовлено за допомогою ПК "Кадастр"

Оператор Штанько Валентина Петрівна

	Назва юридичної, фізичної особи та адреса ділянки	Площа	Цільове призначення, умови надання	Висновок ГоловАПУ, його зміст	Документи на ділянку, згода землекористувача, документи на майно, реєстрація МБТІ, інша суттєва інформація
К-27136 поділ	Обслуговуючий кооператив "Житлово-будівельний кооператив "Коник" вул. Лютнева, 58 у Голосіївському районі	1,1597 га	для будівництва та обслуговування об'єктів інженерної, транспортної інфраструктури (крім об'єктів дорожнього сервісу); поділ земельної ділянки	відсутній	Земельна ділянка вільна від капітального забудови. Пунктом 6 рішення Київської міської ради від 23.07.2015 № 907/1771 обслуговуючому кооперативу «Колектив індивідуальних забудовників «Коник» передано в оренду на 5 років земельну ділянку площею 1,1597 га (кадастровий номер 8000000000:90:034:0059) для будівництва та обслуговування об'єктів інженерної, транспортної інфраструктури (крім об'єктів дорожнього сервісу) на вул. Лютневій, 58 у Голосіївському районі м. Києва (договір оренди земельної ділянки від 25.12.2015 № 1156, витяг з Державного реєстру речових прав на нерухоме майно про реєстрацію іншого речового права від 25.12.2015 № 50915065). Пунктом 3 рішення Київської міської ради від 28.07.2016 № 909/909 внесено зміни до договору оренди земельної ділянки від 25.12.2015 № 1156 в частині еазви товариства (договір про внесення змін до договору оренди земельної ділянки від 28.10.2016 № 1098). Обслуговуючим кооперативом «Житлово-будівельний кооператив «Коник» надано нотаріальну згоду на поділ земельної ділянки загальною площею 1,1597 га кадастровий номер 8000000000:90:034:0059 (16.06.2016 за № 3607).

РОБОЧІ МАТЕРІАЛИ

Витяг з бази даних міського земельного кадастру від 27.10.2016р.

м. Київ, р-н Голосіївський



Масштаб 1:3000

****Черговий план м.Києва ведеться з 1995 року***

Замовлення № 18570

виготовлено КП "Київський інститут земельних відносин"

Ділянки, що знаходяться на стадії розробки оформлення прав.

Код ділянки	Землекористувачі	Адреса ділянки	Площа (кв.м.)	Стадія	Дата закінч. стадії
90:034:0059к	Обслуговуючий кооператив "Житлово-будівельний кооператив"Коник"	вул. Лютнева, 58	11596.79	Клопотання: Оренда на 5 років	

Справа **К-27136**

Код земельної ділянки:	**90:034:0059к**
Площа:	**1.1597 га**
Адреса земельної ділянки:	**Голосіївський р-н. вул. Лютнева, 58**
Заявник:	**Обслуговуючий кооператив "Житлово-будівельний кооператив"Коник"**
Вид та термін користування:	**Клопотання: Оренда на 5 років**
Цільове призначення:	**1, для будівництва та обслуговування об'єктів інженерної, транспортної інфраструктури (крім об'єктів дорожнього сервісу)**

Растри аерофотозйомки 2014р.

виготовлено за допомогою ПК "Кадастр"

Оператор:Горліцина Юлія Миколаївна

Заступник міського голови –
секретар Київської міської ради

Міщенку О.Г.
Окопному О.Ю.
Слончаку В.В.

Прошу розглянути проект рішення від 10.11.2016 №08/231 – 4582/ПР в установленому порядку.

Дутці Л.Я.

Для контролю за проходженням та тиражування.

Спасибку О.В. – до відома
Сагайдаку І.В. – до відома
Юнаковій С.М.

В.ПРОКОПІВ

"10" листопада 2016 року
№ 08/231 – 4582/ПР

№3 08/231-4045/ПР 03.10.2016

КИЇВСЬКА МІСЬКА РАДА

II СЕСІЯ VIII СКЛИКАННЯ

РІШЕННЯ

_____№_____

Про передачу товариству з обмеженою відповідальністю «АВТОТЕХСІТІ» земельної ділянки для експлуатації та обслуговування будівель транспортної інфраструктури (об'єктів дорожнього сервісу) на вул. Затишній, 3 у Дарницькому районі м. Києва

Київська міська рада
Департамент земельних ресурсів
Код земельної ділянки:
63:246:010

Проект рішення (екз.1)
ПР-11626
від 30.09.2016 до справи
Д-7655
Заява ДЦ № 01005-000221725-014 від 22.09.2016
2 347015 016267

Відповідно до статей 9, 83, 93, 120, 123, 124 Земельного кодексу України, Закону України «Про внесення змін до деяких законодавчих актів України щодо розмежування земель державної та комунальної власності», пункту 34 частини першої статті 26 Закону України «Про місцеве самоврядування в Україні» та розглянувши проект землеустрою щодо відведення земельної ділянки, Київська міська рада

ВИРІШИЛА:

1. Затвердити проект землеустрою щодо відведення земельної ділянки товариству з обмеженою відповідальністю «АВТОТЕХСІТІ» для експлуатації та обслуговування будівель транспортної інфраструктури (об'єктів дорожнього сервісу) на вул. Затишній, 3 у Дарницькому районі м. Києва (категорія земель – землі промисловості, транспорту, зв'язку, енергетики, оборони та іншого призначення, заява ДЦ № 01005-000221725-014 від 22.09.2016 справа Д-7655).

2. Передати товариству з обмеженою відповідальністю «АВТОТЕХСІТІ», за умови виконання пункту 3 цього рішення, в оренду на 15 років земельну ділянку площею 0,4160 га (кадастровий номер 8000000000:63:246:0010, витяг з Державного земельного кадастру про земельну ділянку № НВ-8000351552016) для експлуатації та обслуговування будівель транспортної інфраструктури (об'єктів дорожнього сервісу) на вул. Затишній, 3 у Дарницькому районі м. Києва із земель комунальної власності територіальної громади міста Києва, у зв'язку з переходом права власності на нерухоме майно (договори купівлі-продажу нерухомого майна від 18.02.2016 №№ 233, 234, 235).

3. Товариству з обмеженою відповідальністю «АВТОТЕХСІТІ»:

3.1. Виконувати обов'язки землекористувача відповідно до вимог статті 96 Земельного кодексу України.

3.2. У місячний термін надати до Департаменту земельних ресурсів виконавчого органу Київської міської ради (Київської міської державної адміністрації) документи, визначенні чинним законодавством, необхідні для укладання договору оренди земельної ділянки.

3.3. Забезпечити вільний доступ для прокладання нових, ремонту та експлуатації існуючих інженерних мереж і споруд, що знаходяться в межах земельної ділянки.

3.4. Виконати вимоги, викладені в листах Департаменту містобудування та архітектури від 13.07.2016 № 7454/0/12/19-16, Головного управління Держгеокадастру у м. Києві від 16.08.2016 № 782/41-16.

3.5. Питання майнових відносин вирішувати в установленому порядку.

3.6. Питання пайової участі та укладення з Департаментом економіки та інвестицій виконавчого органу Київської міської ради (Київської міської державної адміністрації) договору про пайову участь вирішувати в порядку та випадках, встановлених законодавством.

3.7. У разі необхідності проведення реконструкції чи нового будівництва питання оформлення дозвільної, проектно-кошторисної документації вирішувати в порядку, визначеному чинним законодавством України.

4. Внести зміни до Програми розвитку зеленої зони міста Києва до 2010 року та концепції формування зелених насаджень в центральній частині міста, затверджених рішенням Київської міської ради від 19.07.2005 № 806/3381 (зі змінами), в частині виключення з переліку озеленених територій загального користування м. Києва, що відповідають типологічним ознакам та планувальним вимогам (таблиця 2, пункт 12, Дарницький район), земельної ділянки площею 0,4160 га на вул. Затишній, 3 у Дарницькому районі м. Києва.

5. Попередити землекористувача, що використання землі не за цільовим призначенням тягне за собою припинення права користування нею відповідно до вимог статей 141, 143 Земельного кодексу України.

6. Контроль за виконанням цього рішення покласти на постійну комісію Київської міської ради з питань містобудування, архітектури та землекористування.

Київський міський голова В. Кличко

ПОДАННЯ:

Директор Департаменту
земельних ресурсів
виконавчого органу Київської міської ради
(Київської міської державної адміністрації) — О. Поліщук

Начальник управління аналітично-правової
роботи Департаменту земельних ресурсів
виконавчого органу Київської міської ради
(Київської міської державної адміністрації) — А. Гавриш

ПОГОДЖЕНО:

18.10.2016
Постійна комісія Київської міської
ради з питань містобудування, архітектури
та землекористування

Голова — О. Міщенко

Секретар — І. Картавий

Начальник управління
правового забезпечення діяльності
Київської міської ради — В. Слончак

Постійна комісія Київської міської ради
з питань транспорту, зв'язку та реклами

Голова — О. Окопний

Секретар — А. Задерейко

Заступник міського голови –
секретар Київської міської ради

Міщенку О.Г.
Окопному О.Ю.
Слончаку В.В.

Прошу розглянути проект рішення від 03.10.2016 №08/231- 4075/ПР в установленому порядку.

Дутці Л.Я.

Для контролю за проходженням та тиражування.

Спасибку О.В. – до відома
Плісу Г.В. – до відома
Сагадаку І.В. – до відома
Юнаковій С.М.

В.ПРОКОПІВ

"03" жовтня 2016 року
№ 08/231- 4075/ПР

08/231-4075/ПК
03.10.2016

ВИКОНАВЧИЙ ОРГАН КИЇВСЬКОЇ МІСЬКОЇ РАДИ
(КИЇВСЬКА МІСЬКА ДЕРЖАВНА АДМІНІСТРАЦІЯ)

ДЕПАРТАМЕНТ ЗЕМЕЛЬНИХ РЕСУРСІВ

вул. Хрещатик, 32-а, м. Київ, 01601, тел. (044) 279-58-72, ф. (044) 288-07-57,
КБУ" Контактний центр міста Києва"(044) 15-51, E-mail: dep@kievzem.kiev.ua Код ЄДРПОУ 26199097

30.09.2016 № 057052-18658
на № _____ від

Заступнику міського голови –
секретарю Київради
В.ПРОКОПІВУ

Шановний Володимире Володимировичу!

Департамент земельних ресурсів виконавчого органу Київської міської ради (Київської міської державної адміністрації) підготував проект рішення Київської міської ради "Про передачу товариству з обмеженою відповідальністю «АВТОТЕХСІТІ» земельної ділянки для експлуатації та обслуговування будівель транспортної інфраструктури (об'єктів дорожнього сервісу) на вул. Затишній, 3 у Дарницькому районі м. Києва" (справа Д-7655) та направляє для подальшого розгляду у відповідних комісіях Київської міської ради, відповідно до регламенту Київської міської ради, затвердженого рішенням Київради від 12.11.2014 № 351/351

З повагою
Директор департаменту О.Поліщук

ПОЯСНЮВАЛЬНА ЗАПИСКА

№ ПЗ-20526 від 28.09.2016

до проекту рішення Київської міської ради:

Про передачу товариству з обмеженою відповідальністю «АВТОТЕХСІТІ» земельної ділянки для експлуатації та обслуговування будівель транспортної інфраструктури (об'єктів дорожнього сервісу) на вул. Затишній, 3 у Дарницькому районі м. Києва

До кадастрової справи
№ Д-7655
2 347015 305262

1. Юридична особа:

Назва	***ТОВАРИСТВО З ОБМЕЖЕНОЮ ВІДПОВІДАЛЬНІСТЮ "АВТОТЕХСІТІ"***
Клопотання	***від 29.02.2016 № К-26366***
Лист про використання права мовчазної згоди	***від 22.04.2016 № МЗ-0488***

2. Відомості про земельну ділянку (кадастровий № 8000000000:63:246:0010)

Місце розташування (адреса)	***м. Київ, р-н Дарницький, вул. Затишна, 3***
Площа	***0,4160 га***
Вид та термін користування	***Право в процесі оформлення (Оренда на 15 років)***
Цільове призначення	***для експлуатації та обслуговування будівель транспортної інфраструктури (об'єктів дорожнього сервісу)***
Нормативна грошова оцінка (за попереднім розрахунком*)	***14 324 016 грн. 56 коп. відповідно витягу з технічної документації Ю-23298 від 28.09.2016***

*Наведені розрахунки нормативної грошової оцінки не є остаточними і будуть уточнені відповідно до вимог чинного законодавства при підготовці документу, що посвідчує право на землю.

3. Обґрунтування прийняття рішення

На замовлення зацікавленої особи землевпорядною організацією розроблено проект землеустрою щодо відведення земельної ділянки, який згідно із ст. 123 Земельного кодексу України погоджено з відповідними органами, зокрема:

орган архітектури	***№ 7877/0/12-4/09-16 від 03.08.2016***
територіальний орган, що здійснює реалізацію державної політики у сфері земельних відносин	***№ 782/41-16 від 16.08.2016***

Відповідно до Земельного кодексу України та Порядку передачі (надання) земельних ділянок в користування або у власність в м. Києві, затвердженого рішенням Київради від 28.02.2013 №63/9120 (в редакції рішення Київради від 04.03.2015 №195/1060), Департаментом земельних ресурсів виконавчого органу Київської міської ради (Київської міської державної адміністрації) розроблено проект рішення Київської міської ради.

4. Мета прийняття рішення.

Метою прийняття рішення є забезпечення реалізації встановленого Земельним кодексом України права особи на оформлення права користування (власності) на землю.

5. Особливі характеристики ділянки.

Наявність будівель і споруд на ділянці:	***Забудована , на ділянці розташована будівля, склад запчастин (літера XI) площею 11,2 кв.м.; будівля виробничої ремтехмайстерні (літера XII), площею 131,3 кв.м.; будівля складу матеріалів літ "Х", площею 15 кв.м. які відповідно до договорів купівлі-продажу будівель від 18.02.2016 №№ 234, 233,235 перебувають у власності ТОВ "АВТОТЕХСІТІ", інформаційна довідка з Державного реєстру речових прав на право на нерухоме майно та Реєстру прав власності на нерухоме майно, Державного реєстру Іпотек, Єдиного реєстру заборони відчуження об'єктів нерухомого майна щодо об'єкта нерухомого майна від 29.02.2016 № 542200393.***
Інші особливості :	***Земельна ділянка входить до Програми розвитку зеленої зони м. Києва. Пунктом 4 проекту рішення Київської міської ради передбачається внести зміни до Програми розвитку зеленої зони міста Києва до 2010 року та концепції формування зелених насаджень в центральній частині міста, затверджених рішенням Київської міської ради від 19.07.2005 № 806/3381 (зі змінами), в частині виключення з переліку озеленених територій загального користування м. Києва, що відповідають типологічним ознакам та планувальним вимогам (таблиця 2, пункт 12, Дарницький район), земельної ділянки площею 0,4160 га на вул. Затишній, 3 у Дарницькому районі м. Києва.***

6. Стан нормативно-правової бази у даній сфері правового регулювання.

Загальні засади та порядок передачі земельних ділянок у власність чи користування юридичним особам визначено Земельним кодексом України та Тимчасовим порядком передачі (надання) земельних ділянок у користування або у власність із земель комунальної власності в місті Києві, затвердженим рішенням Київради від 28.02.2013 №63/9120.

Рішення про передачу (надання) земельної ділянки може бути прийнято Київською міською радою з урахуванням вимог пункту 3 статті 24 Закону України "Про регулювання містобудівної діяльності".

7. Фінансово-економічне обґрунтування.

Реалізація рішення не потребує додаткових витрат міського бюджету.

Відповідно до Податкового Кодексу України, Закону України "Про оренду землі" та рішення Київради від 22.12.2015 №61/61 "Про Бюджет м.Києва на 2016 рік" (дод.10) орієнтовний розмір орендної плати складатиме ***1 145 921 грн. 32 коп. (8%)***

8. Прогноз соціально-економічних та інших наслідків прийняття рішення.

Наслідками прийняття розробленого проекту рішення стане:
- реалізація зацікавленою особою своїх прав щодо використання земельної ділянки;

Доповідач: директор департаменту земельних ресурсів Поліщук О.Г.

Директор Департаменту
земельних ресурсів **Поліщук О.Г.**

№ справи	Назва юридичної (фізичної) особи Адреса ділянки	Площа	Цільове призначення Умови надання	Документи на ділянку, згода землекористувача, документи на майно, документи на будівництво (реконструкцію, реставрацію) реєстрація МБТІ, інша суттєва інформація	Плата за землю
Д-7655	ТОВАРИСТВО З ОБМЕЖЕНОЮ ВІДПОВІДАЛЬНІСТЮ "АВТОТЕХСІТІ" на вул. Затишній, 3 у Дарницькому районі м. Києва	0,4160 га	для експлуатації та обслуговування будівель транспортної інфраструктури (об'єктів дорожнього сервісу), оренда на 15 років	Землі комунальної власності територіальної громади міста Києва. Земельна ділянка забудована, на ділянці розташована будівля, склад запчастин (літера XI) площею 11,2 кв.м.; будівля виробничої ремтехмайстерні (літера XII), площею 131,3 кв.м.; будівля складу матеріалів літ "Х", площею 15 кв.м. які відповідно до договорів купівлі-продажу будівель від 18.02.2016 №№ 234, 233,235 перебувають у власності ТОВ "АВТОТЕХСІТІ", інформаційна довідка з Державного реєстру речових прав на право на нерухоме майно та Реєстру прав власності на нерухоме майно, Державного реєстру Іпотек, Єдиного реєстру заборони відчуження об'єктів нерухомого майна щодо об'єкта нерухомого майна від 29.02.2016 № 542200393.	14 324 016 грн. 56 коп (нормативна грошова оцінка), орієнтовний розмір орендної плати складатиме 1 145 921 грн. 32 коп.(8%)

Справа **Д-7655**

Код земельної ділянки: **63:246:010**
Площа: **0,4160 га**
Адреса земельної ділянки: **Дарницький р-н. вул. Затишна, 3**
Заявник: **ТОВАРИСТВО З ОБМЕЖЕНОЮ ВІДПОВІДАЛЬНІСТЮ "АВТОТЕХСІТІ"**
Вид та термін користування: **Право в процесі оформлення (Оренда на 15 років)**
Цільове призначення: **1, для експлуатації та обслуговування будівель транспортної інфраструктури (об'єктів дорожнього сервісу)**

Растри аерофотознімки 2014р.

РОБОЧІ МАТЕРІАЛИ

Витяг з бази даних міського земельного кадастру від 28.09.2016р.

м. Київ, р-н Дарницький

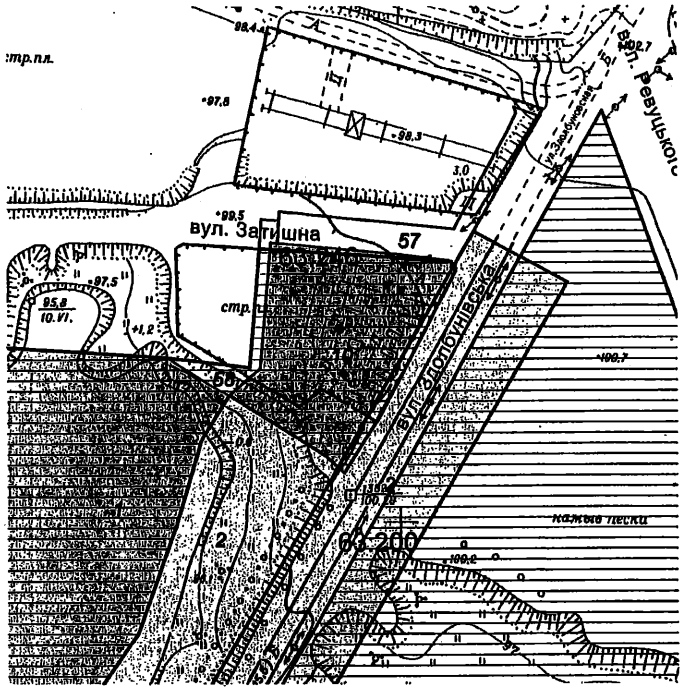

Масштаб 1:2000

**Черговий план м.Києва ведеться з 1995 року*

Замовлення № 16677

Витяг з бази даних міського земельного кадастру станом на 28.09.2016р - стор.№2

РЕЄСТР ЗЕМЕЛЬНИХ ДІЛЯНОК

Черговий план.

Код ділянки	Землекористувачі	Адреса ділянки	Опис ділянки	Площа (кв.м.)	Вид права	Дата закінч. права
63:200:002	Комунальна корпорація "Київавтодор"			12869,38	Постійне користування	
63:246:001	ТОВАРИСТВО З ОБМЕЖЕНОЮ ВІДПОВІДАЛЬНІСТЮ "ЄВРО-РЕКОНСТРУКЦІЯ"	вул. Здолбунівська		138950,56	Право в процесі оформлення (Постійне користування)	
63:246:002	Приватне акціонерне товариство "Будівельна фірма"Старатель"	вул. Здолбунівська		7632,28	Оренда до 01.06.2026	01.06.2026
63:246:010	ТОВАРИСТВО З ОБМЕЖЕНОЮ ВІДПОВІДАЛЬНІСТЮ "АВТОТЕХСІТІ"	вул. Затишна, 3		4159,73	Право в процесі оформлення (Оренда на 15 років)	
63:246:057	Землі не надані у власність чи користування	вул. Здолбунівська		1277,89		
63:246:058	Землі не надані у власність чи користування	вул. Затишна	проїзд, прохід	472,47		

виготовлено КП КІЗВ

№ 4

11.03.2016

КИЇВСЬКА МІСЬКА РАДА

І сесія VIII скликання

РІШЕННЯ

_____№_____

Про надання дозволу на розроблення проекту землеустрою щодо відведення земельних ділянок Службі автомобільних доріг у Київській області на автомобільній дорозі М-06 Київ-Чоп км 15+668 у Святошинському районі м. Києва для розміщення транспортної розв'язки в різних рівнях

Київська міська рада
Департамент земельних ресурсів
Кол земельної ділянки
75:100:001 75:820
75:101:019
75:103:019
75:539:017
75:540:007
75:870:305

Проект рішення (екз.1)
ПР-9165
від 01.03.2016 до справи
К-25741
2 347008 091653

Розглянувши клопотання про надання дозволу на розроблення проекту землеустрою щодо відведення земельних ділянок Службі автомобільних доріг у Київській області на автомобільній дорозі М-06 Київ-Чоп км 15+668 у Святошинському районі м. Києва та додані документи, керуючись статтями 19, 123 Земельного кодексу України, Законом України „Про внесення змін до деяких законодавчих актів України щодо розмежування земель державної та комунальної власності", пунктом 34 частини 1 статті 26 Закону України „Про місцеве самоврядування в Україні", Київська міська рада

ВИРІШИЛА:

1. Надати дозвіл на розроблення проекту землеустрою щодо відведення земельних ділянок Службі автомобільних доріг у Київській області на автомобільній дорозі М-06 Київ-Чоп км 15+668 у Святошинському районі м. Києва орієнтовними площами 0,98 га; 1,18 га; 2,79 га; 0,68 га; 1,75 га; 0,10 га; 0,99 га (земельні ділянки комунальної власності територіальної громади міста Києва) в постійне користування для розміщення транспортної розв'язки в різних рівнях згідно з план-схемою (додаток до рішення) (К-25741).

2. Контроль за виконанням цього рішення покласти на постійну комісію Київської міської ради з питань містобудування, архітектури та землекористування.

Київський міський голова В.Кличко

ПОДАННЯ:

Директор Департаменту земельних ресурсів виконавчого органу Київської міської ради (Київської міської державної адміністрації) О. Поліщук

Начальник управління аналітично-правової роботи Департаменту земельних ресурсів виконавчого органу Київської міської ради (Київської міської державної адміністрації) А. Гавриш

ПОГОДЖЕНО:

Постійна комісія Київської міської ради з питань містобудування, архітектури та землекористування

Голова О. Міщенко

Секретар І. Картавий

Начальник управління правового забезпечення діяльності Київської міської ради В. Слончак

Постійна комісія Київської міської ради з питань транспорту, зв'язку та реклами

Голова О. Окопний

Секретар А. Задерейко

ПОЯСНЮВАЛЬНА ЗАПИСКА

№ ПЗ-15139 від 22.01.2016

до проекту рішення Київської міської ради:

Про надання дозволу на розроблення проекту землеустрою щодо відведення земельних ділянок Службі автомобільних доріг у Київській області на автомобільній дорозі М-06 Київ-Чоп км 15+668 у Святошинському районі м. Києва для розміщення транспортної розв'язки в різних рівнях

До справи
№ К-25741

2 347011 551397

1. Юридична особа:

Назва	*Служба автомобільних доріг у Київській області*
Клопотання	*від 20.11.2015 № К-25741*

Відомості про земельні ділянки (кадастрові №№ 8000000000:75:160:0001к; 8000000000:75:164:0019к; 8000000000:75:165:0014к; 8000000000:75:539:0017к; 8000000000:75:543:0007к; 8000000000:75:670:0305к; 8000000000:75:829:0001к)

Місце розташування (адреса)	*м. Київ, р-н Святошинський, автомобільна дорога М-06 Київ-Чоп км 15+668*
Площа	*0,98 га| 1,18 га| 2,79 га| 0,68 га| 1,75 га| 0,10 га| 0,99 га*
Вид та термін користування	*Постійне користування*
Цільове призначення	*для розміщення транспортної розв'язки в різних рівнях*

3. Обґрунтування прийняття рішення

На клопотання зацікавленої особи відповідно до ст. 9, 123 Земельного кодексу України Департаментом земельних ресурсів виконавчого органу Київської міської ради (Київської міської державної адміністрації) розроблено проект рішення Київської міської ради.

4. Мета прийняття рішення.

Метою прийняття рішення є забезпечення реалізації встановленого Земельним кодексом України права особи на оформлення права користування (власності) на землю.

5. Особливі характеристики ділянки.

Наявність будівель і споруд на ділянці:

Вільна від капітальної забудови

Інші особливості:

Земельні ділянки передбачені до відведення за рахунок земель комунальної власності територіальної громади міста Києва (довідка КО "Інститут Генерального плану м. Києва" від 14.11.2015 № 03-2263; частина ділянки раніше відведена Спеціалізованому управлінню шляхового господарства міськвиконкому під будівництво вїзду в м. Київ від 11.04.67 № 578). Відповідно до листа комунального підприємства „Святошинське лісопаркове господарство" від 18.01.2012 № 21 вказані земельні ділянки розміщені в частині кварталів 99, 100, 115, 116 Святошинського лісництва Святошинського ЛПГ і відносяться до земель лісового фонду.

Розпорядженням Київської міської державної адміністрації від 22.09.2011 № 1748 „Про будівництво транспортної розв'язки в різних рівнях на км 15+668 автомобільної дороги Київ-Чоп" Службу автомобільних доріг у Київській області зобов'язано оформити право користування земельними ділянками, що підпадають під пляму забудови транспортної розв'язки.

6. Стан нормативно-правової бази у даній сфері правового регулювання.

Загальні засади та порядок отримання дозволу на розроблення документації із землеустрою визначено ст. 9, 123 Земельного кодексу України.

7. Фінансово-економічне обґрунтування.

Реалізація рішення не потребує додаткових витрат міського бюджету.

8. Прогноз соціально-економічних та інших наслідків прийняття рішення.

Наслідками прийняття розробленого проекту рішення стане:

- реалізація зацікавленою особою своїх прав щодо використання земельної ділянки;

Доповідач: директор департаменту земельних ресурсів Поліщук О.Г.

Директор Департаменту
земельних ресурсів **Поліщук О.Г.**

Заступник міського голови –
секретар Київської міської ради

Міщенку О.Г.
Окопному О.Ю.
Слончаку В.В.

Прошу розглянути проект рішення від 11.03.2016 №08/231-1314/ПР в установленому порядку.

Дутці Л.Я.

Для контролю за проходженням та тиражування.

Юнаковій С.М.

В.ПРОКОПІВ

"11" березня 2016 року
№ 08/231-1314/ПР

11.03.2016

ВИКОНАВЧИЙ ОРГАН КИЇВСЬКОЇ МІСЬКОЇ РАДИ
(КИЇВСЬКА МІСЬКА ДЕРЖАВНА АДМІНІСТРАЦІЯ)

ДЕПАРТАМЕНТ ЗЕМЕЛЬНИХ РЕСУРСІВ

вул. Хрещатик, 32-а, м. Київ, 01601, тел. (044) 279-58-72, ф. (044) 288-07-57,
КБУ" Контактний центр міста Києва"(044) 15-51, E-mail: dep@kievzem.kiev.ua Код ЄДРПОУ 26199097

03.03.2016 № 057052-4281
на № _____від

Заступнику міського голови –
секретарю Київради
В. ПРОКОПІВУ

Шановний Володимире Володимировичу!

Департамент земельних ресурсів виконавчого органу Київської міської ради (Київської міської державної адміністрації) підготував проект рішення Київської міської ради „Про надання дозволу на розроблення проекту землеустрою щодо відведення земельних ділянок Службі автомобільних доріг у Київській області на автомобільній дорозі М-06 Київ-Чоп км 15+668 у Святошинському районі м. Києва для розміщення транспортної розв'язки в різних рівнях" (справа К-25741) та направляє для подальшого розгляду у відповідних комісіях Київської міської ради, відповідно до регламенту Київської міської ради, затвердженого рішенням Київради від 12.11.2014 № 351/351.

З повагою
Директор департаменту О. Поліщук

КИЇВСЬКА МІСЬКА РАДА

VIII СКЛИКАННЯ

ПОСТІЙНА КОМІСІЯ З ПИТАНЬ МІСТОБУДУВАННЯ, АРХІТЕКТУРИ ТА ЗЕМЛЕКОРИСТУВАННЯ

01044, м. Київ, вул. Хрещатик, 36, к. 1007 *тел./факс (044) 202-73-09*

№ 08/281-420к

Витяг з протоколу № 9
засідання постійної комісії Київської міської ради з питань
містобудування, архітектури та землекористування
від 05.04.2016

11.4.5. СЛУХАЛИ: Справа-клопотання **К-25741**
Проект рішення «Про надання дозволу на розроблення проекту землеустрою щодо відведення земельних ділянок Службі автомобільних доріг у Київській області на автомобільній дорозі М-06 Київ - Чоп км 15+668 у Святошинському районі м. Києва для розміщення транспортної розв`язки в різних рівнях».
(ПР-9165 від 01.03.2016)

Земельні ділянки площами 0,98 га, 1,18 га, 2,79 га, 0,68 га, 1,75 га, 0,10 га, 0,99 га – у постійне користування.

УХВАЛИЛИ: ***1. Відкласти розгляд проекту рішення*** «Про надання дозволу на розроблення проекту землеустрою щодо відведення земельних ділянок Службі автомобільних доріг у Київській області на автомобільній дорозі М-06 Київ - Чоп км 15+668 у Святошинському районі м. Києва для розміщення транспортної розв`язки в різних рівнях».

2. Направити вищезазначений проект рішення разом з матеріалами справи-клопотання К-25741 на розгляд постійних комісій Київської міської ради:

- з питань транспорту, зв`язку та реклами;

- з питань екологічної політики.

3. Повернутись до розгляду цього питання після надання витягів з протоколів засідань постійних комісій Київської міської ради з питань транспорту, зв`язку та реклами та з питань екологічної політики.

З протоколом вірно.

Голова комісії **О. Г. Міщенко**

Секретар комісії **І. Л. Картавий**

Додаток
до рішення Київської міської ради
від _____ № _____

План-схема
до дозволу на розроблення проекту землеустрою

клопотання	**- від 20.11.2015 № К-25741**
код земельної ділянки	**- 75:160:001к| 75:164:019к| 75:165:014к| 75:539:017к| 75:543:007к| 75:670:305к 75:829:001к**
юридична/фізична особа	**- Служба автомобільних доріг у Київській області**
адреса земельної ділянки	**- м. Київ, р-н Святошинський, автомобільна дорога М-06 Київ-Чоп км 15+668**
вид землекористування	**- постійне користування**
цільове призначення земельної ділянки	**- для розміщення транспортної розв'язки в різних рівнях**
орієнтовний розмір	**- 0,98 га| 1,18 га| 2,79 га| 0,68 га| 1,75 га| 0,10 га| 0,99 га**

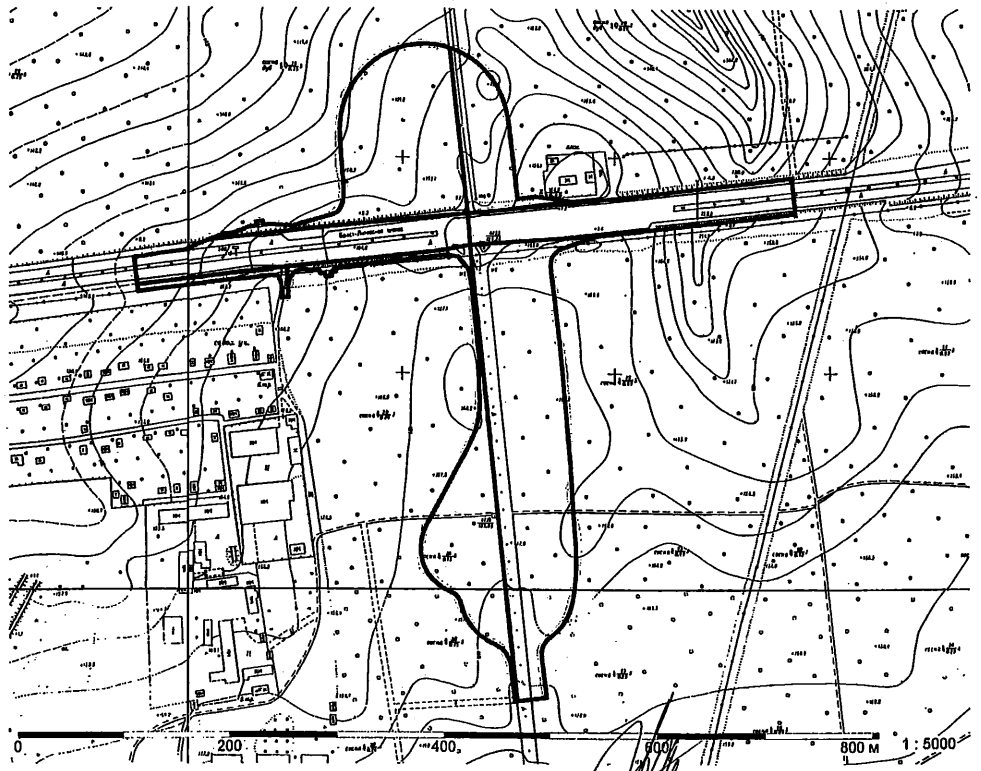

Директор Департаменту земельних ресурсів
виконавчого органу Київської міської ради
(Київської міської державної адміністрації) Поліщук О.Г.

Начальник відділу землеустрою
та моніторингу земель
Святошинського району Олещенко Р.М.

Витяг з бази даних міського земельного кадастру станом на 24.11.2015р - стор.№3

75:165:014к	Служба автомобільних доріг у Київській області	автомобільна дорога М-06 Київ-Чоп км 15+668	Клопотання: Постійне користування	
75:539:013к	Комунальне підприємство "Святошинське лісопаркове господарство"	Святошинське лісництво квартали 77-101	Клопотання: Постійне користування	
75:539:017к	Служба автомобільних доріг у Київській області	автомобільна дорога М-06 Київ-Чоп км 15+668	Клопотання: Постійне користування	
75:539:017к	Служба автомобільних доріг у Київській області	автомобільна дорога М-06 Київ-Чоп км 15+668	Клопотання: Постійне користування	
75:539:017к	Служба автомобільних доріг у Київській області	автомобільна дорога М-06 Київ-Чоп км 15+668	Клопотання: Постійне користування	
75:543:001к	Комунальне підприємство "Святошинське лісопаркове господарство"	Святошинське лісництво квартали 77-101	Клопотання: Постійне користування	
75:543:007к	Служба автомобільних доріг у Київській області	автомобільна дорога М-06 Київ-Чоп км 15+668	Клопотання: Постійне користування	
75:543:007к	Служба автомобільних доріг у Київській області	автомобільна дорога М-06 Київ-Чоп км 15+668	Клопотання: Постійне користування	
75:543:007к	Служба автомобільних доріг у Київській області	автомобільна дорога М-06 Київ-Чоп км 15+668	Клопотання: Постійне користування	
75:670:305к	Служба автомобільних доріг у Київській області	автомобільна дорога М-06 Київ-Чоп км 15+668	Клопотання: Постійне користування	
75:670:305к	Служба автомобільних доріг у Київській області	автомобільна дорога М-06 Київ-Чоп км 15+668	Клопотання: Постійне користування	
75:670:305к	Служба автомобільних доріг у Київській області	автомобільна дорога М-06 Київ-Чоп км 15+668	Клопотання: Постійне користування	
75:829:001к	Служба автомобільних доріг у Київській області	автомобільна дорога М-06 Київ-Чоп км 15+668	Клопотання: Постійне користування	
75:829:001к	Служба автомобільних доріг у Київській області	автомобільна дорога М-06 Київ-Чоп км 15+668	Клопотання: Постійне користування	
75:829:001к	Служба автомобільних доріг у Київській області	автомобільна дорога М-06 Київ-Чоп км 15+668	Клопотання: Постійне користування	

РОБОЧІ МАТЕРІАЛИ

Витяг з бази даних міського земельного кадастру від 24.11.2015р.

м. Київ, р-н Святошинський

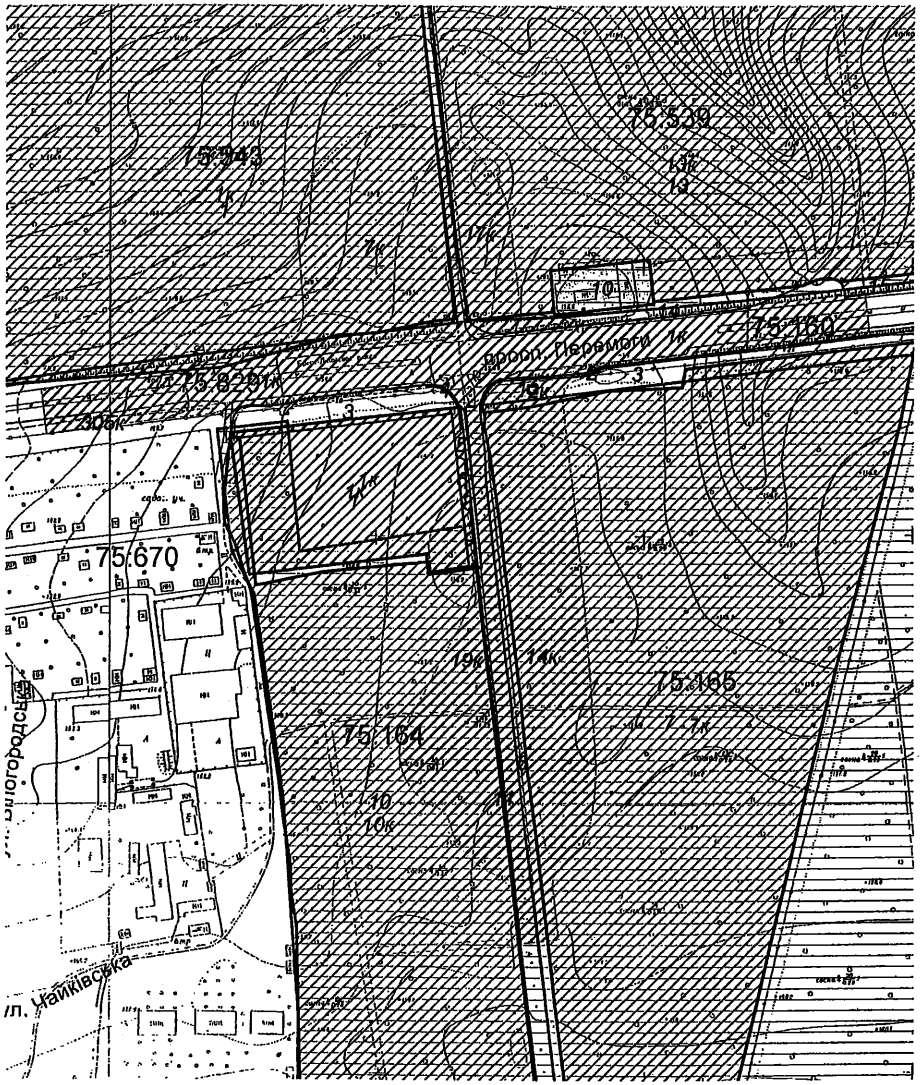

Масштаб 1:4000

**Черговий план м.Києва ведеться з 1995 року*

Замовлення № 19710

Справа **К-25741**

РЕЄСТР ЗЕМЕЛЬНИХ ДІЛЯНОК

Черговий план.

Код ділянки	Землекористувачі	Адреса ділянки	Опис ділянки	Вид права	Дата закінч. права
75:164:001	Акціонерне товариство "Українська автомобільна корпорація"	шосе Житомирське, 14 км	"Темп-Авто"-Виробничо-комерційний філіал корпорації "Укр-Авто"		
75:164:003	Землі не надані у власність чи користування	просп. Перемоги (автодорога Київ-Житомир, 14 км)	газон		
75:164:004	Землі не надані у власність чи користування	просп. Перемоги (автодорога Київ-Житомир, 14 км)	тротуар		
75:164:005	Землі не надані у власність чи користування		автостоянка		
75:164:006	Землі не надані у власність чи користування		газон		
75:164:007	Землі не надані у власність чи користування		тротуар		
75:164:008	Землі не надані у власність чи користування		проїзд		
75:164:009	Землі не надані у власність чи користування		газон		
75:164:010	Комунальне підприємство "Святошинське лісопаркове господарство"		ліс		
75:164:011	Землі не надані у власність чи користування		тротуар		
75:165:002	Землі не надані у власність чи користування	просп. Перемоги (автодорога Київ-Житомир, 14 км)	тротуар		
75:165:003	Землі не надані у власність чи користування	просп. Перемоги (автодорога Київ-Житомир, 14 км)	газон		
75:165:006	Землі не надані у власність чи користування		газон		
75:165:007	Комунальне підприємство "Святошинське лісопаркове господарство"		ліс		
75:539:010	Товариство з обмеженою відповідальністю "Інвест-Регіон"	Житомирське шосе, 6		Власність	
75:539:013	Комунальне підприємство "Святошинське лісопаркове господарство"		ліс		
75:539:014	Державне підприємство Київське обласне управління по будівництву, ремонту та експлуатації автомобільних доріг	шосе Житомирське, 14 км			
75:539:015	Державне підприємство Київське обласне управління по будівництву, ремонту та експлуатації автомобільних доріг	шосе Житомирське, 14 км	газон, зона відчудження		
75:543:001	Комунальне підприємство "Святошинське лісопаркове господарство"	шосе Житомирське	Святошинське лісництво		

Ділянки, що знаходяться на стадії розробки оформлення прав.

Код ділянки	Землекористувачі	Адреса ділянки	Стадія	Дата закінч. стадії
75:160:001к	Служба автомобільних доріг у Київській області	автомобільна дорога М-06 Київ-Чоп км 15+668	Клопотання: Постійне користування	
75:160:001к	Служба автомобільних доріг у Київській області	автомобільна дорога М-06 Київ-Чоп км 15+668	Клопотання: Постійне користування	
75:160:001к	Служба автомобільних доріг у Київській області	автомобільна дорога М-06 Київ-Чоп км 15+668	Клопотання: Постійне користування	
75:164:001к	Акціонерне товариство "Українська автомобільна корпорація"	шосе Житомирське (14 км)	Згода: Оренда на 1 рік (за умови подальшого викупу)	22.02.2008
75:164:001к	ПУБЛІЧНЕ АКЦІОНЕРНЕ ТОВАРИСТВО "УКРАЇНСЬКА АВТОМОБІЛЬНА КОРПОРАЦІЯ"	Житомирське шосе, 14 км	Клопотання: Оренда на 15 років	
75:164:001к	ПУБЛІЧНЕ АКЦІОНЕРНЕ ТОВАРИСТВО "УКРАЇНСЬКА АВТОМОБІЛЬНА КОРПОРАЦІЯ"	шосе Житомирське, 14км	Клопотання: Оренда на 10 років	
75:164:010к	Комунальне підприємство "Святошинське лісопаркове господарство"	Святошинське лісництво квартал 115; 125	Клопотання: Постійне користування	
75:164:019к	Служба автомобільних доріг у Київській області	автомобільна дорога М-06 Київ-Чоп км 15+668	Клопотання: Постійне користування	
75:164:019к	Служба автомобільних доріг у Київській області	автомобільна дорога М-06 Київ-Чоп км 15+668	Клопотання: Постійне користування	
75:164:019к	Служба автомобільних доріг у Київській області	автомобільна дорога М-06 Київ-Чоп км 15+668	Клопотання: Постійне користування	
75:165:007к	Комунальне підприємство "Святошинське лісопаркове господарство"	Святошинське лісництво квартали 116-119; 126-129	Клопотання: Постійне користування	
75:165:012к	Відкрите акціонерне товариство "Укртелеком"	просп. Перемоги, 15 км	Згода: Оренда на 5 років	18.01.2009
75:165:014к	Служба автомобільних доріг у Київській області	автомобільна дорога М-06 Київ-Чоп км 15+668	Клопотання: Постійне користування	
75:165:014к	Служба автомобільних доріг у Київській області	автомобільна дорога М-06 Київ-Чоп км 15+668	Клопотання: Постійне користування	

Код земельної ділянки: **75:160:001к, 75:164:019к, 75:165:014к, 75:539:017к,**
Площа: **8.4735 га**
Адреса земельної ділянки: **Святошинський р-н. автомобільна дорога М-06 Київ-Чоп км 15+668**
Заявник: **Служба автомобільних доріг у Київській області**
Вид та термін користування: **Клопотання: Постійне користування**
Цільове призначення: **1, для розміщення транспортної розв'язки в різних рівнях**



Растри аерофотозйомки 2014р.

-25741	Служба автомобільних доріг у Київській області автомобільна дорога М-06 Київ-Чоп км 15+668 у Святошинскому районі	0,98 га 1,18 га 2,79 га 0,68 га 1,75 га 0,10 га 0,99 га	для розміщення транспортної розв'язки в різних рівнях постійне користування		Земельні ділянки передбачені до відведення за рахунок земель комунальної власності територіальної громади міста Києва (довідка КО "Інститут Генерального плану м. Києва" від 14.11.2015 № 03-2263; частина ділянки раніше відведена Спеціалізованому управлінню шляхового господарства міськвиконкому під будівництво вїзду в м. Київ від 11.04.67 № 578). Відповідно до листа комунального підприємства „Святошинське лісопаркове господарство" від 18.01.2012 № 21 вказані земельні ділянки розміщені в частині кварталів 99, 100, 115, 116 Святошинського лісництва Святошинського ЛПГ і відносяться до земель лісового фонду. Розпорядженням Київської міської державної адміністрації від 22.09.2011 № 1748 „Про будівництво транспортної розв'язки в різних рівнях на км 15+668 автомобільної дороги Київ-Чоп" Службу автомобільних доріг у Київській області зобов'язано оформити право користування земельними ділянками, що підпадають під пляму забудови транспортної розв'язки.

N5

08/231-4565/ПР
09.11.2016

КИЇВСЬКА МІСЬКА РАДА

II СЕСІЯ VIII СКЛИКАННЯ

РІШЕННЯ

№

Про передачу товариству з обмеженою відповідальністю «А ІНВЕСТМЕНТ ЕНД ДЕВЕЛОПМЕНТ» земельної ділянки для будівництва об'єктів транспортної та інженерної інфраструктури (заїзди, виїзди, прокладання інженерних мереж) у пров. Полоцькому, 11-а, у Голосіївському районі м. Києва

Київська міська рада
Департамент земельних ресурсів
Код земельної ділянки:
79:241:0286

Проект рішення (екз.1)
ПР-12015
від 09.11.2016 до справи
Д-7096

2 347015 02015

Відповідно до статей 9, 83, 93, 116, 123, 124 Земельного кодексу України, Закону України «Про внесення змін до деяких законодавчих актів України щодо розмежування земель державної та комунальної власності», пункту 34 частини першої статті 26 Закону України «Про місцеве самоврядування в Україні» та розглянувши проект землеустрою щодо відведення земельної ділянки, Київська міська рада

ВИРІШИЛА:

1. Затвердити проект землеустрою щодо відведення товариству з обмеженою відповідальністю «А ІНВЕСТМЕНТ ЕНД ДЕВЕЛОПМЕНТ» земельної ділянки для будівництва об'єктів транспортної та інженерної інфраструктури (заїзди, виїзди, прокладання інженерних мереж) у пров. Полоцькому, 11-а у Голосіївському районі м. Києва (категорія земель – землі промисловості, транспорту, зв'язку, енергетики, оборони та іншого призначення заява ДЦ № 01015-178209-014 від 11.06.2015, справа **Д-7096**).

2. Передати товариству з обмеженою відповідальністю «А ІНВЕСТМЕНТ ЕНД ДЕВЕЛОПМЕНТ», за умови виконання пункту 3 цього рішення, в оренду на 5 років земельну ділянку площею 0,2000 га (кадастровий номер 8000000000:79:241:0286, витяг з Державного земельного кадастру про земельну ділянку НВ-8000184512015) для будівництва об'єктів транспортної та інженерної інфраструктури (заїзди, виїзди, прокладання інженерних мереж) у пров. Полоцькому, 11-а у Голосіївському районі м. Києва із земель комунальної власності територіальної громади міста Києва.

3. Товариству з обмеженою відповідальністю «А ІНВЕСТМЕНТ ЕНД ДЕВЕЛОПМЕНТ»:

3.1. Виконувати обов'язки землекористувача відповідно до вимог статті 96 Земельного кодексу України.

3.2. Забезпечити вільний доступ для прокладання нових, ремонту та експлуатації існуючих інженерних мереж і споруд, що знаходяться в межах земельної ділянки.

3.3. Питання майнових відносин вирішувати в установленому порядку.

3.4. Виконати вимоги, викладені в листах Департаменту містобудування та архітектури від 21.10.2014 №10189/0/12/19-14 та Головного управління Держземагентства у м. Києві від 08.06.2015 № 19-26-0.3-8511/2-15.

3.5. Питання пайової участі та укладення з Департаментом економіки та інвестицій виконавчого органу Київської міської ради (Київської міської державної адміністрації) договору про пайову участь вирішувати в порядку та випадках, встановлених законодавством.

3.6. У місячний термін надати до Департаменту земельних ресурсів виконавчого органу Київської міської ради (Київської міської державної адміністрації) документи, визначені чинним законодавством, необхідні для укладання договору оренди земельної ділянки.

4. Попередити землекористувача, що використання земельної ділянки не за цільовим призначенням тягне за собою припинення права користування нею відповідно до вимог статей 141, 143 Земельного кодексу України.

5. Контроль за виконанням цього рішення покласти на постійну комісію Київської міської ради з питань містобудування, архітектури та землекористування.

Київський міський голова В. Кличко

ПОДАННЯ:

Директор Департаменту
земельних ресурсів
виконавчого органу Київської міської ради
(Київської міської державної адміністрації) О. Поліщук
В. Дворніков

Начальник управління аналітично-правової роботи
Департаменту земельних ресурсів
виконавчого органу Київської міської ради
(Київської міської державної адміністрації) А. Гавриш

ПОГОДЖЕНО:

Постійна комісія Київської міської
ради з питань містобудування, архітектури
та землекористування

Голова О. Міщенко

Секретар І. Картавий

Начальник управління
правового забезпечення діяльності
Київської міської ради В. Слончак

Постійна комісія Київської міської ради
з питань транспорту, зв'язку та реклами

Голова О. Окопний

Секретар А. Задерейко

До кадастрової справи
№ Д-7096

2 347011 536189

ПОЯСНЮВАЛЬНА ЗАПИСКА

№ ПЗ-13618 від 06.07.2015

до проекту рішення Київської міської ради:

Про передачу товариству з обмеженою відповідальністю "А ІНВЕСТМЕНТ ЕНД ДЕВЕЛОПМЕНТ" земельної ділянки для будівництва об'єктів транспортної та інженерної інфраструктури (заїзди, виїзди, прокладання інженерних мереж) у пров. Полоцькому, 11а, у Голосіївському районі м. Києва

1. Юридична особа:

Назва	***Товариство з обмеженою відповідальністю "А ІНВЕСТМЕНТ ЕНД ДЕВЕЛОПМЕНТ"***
Клопотання	***від 10.04.2015 № К-24686***
Згода (доручення) на проектування	***від 05.05.2015 № К-24686***

2. Відомості про земельну ділянку (кадастровий № 8000000000:79:241:0286)

Місце розташування (адреса)	***м. Київ, р-н Голосіївський, пров. Полоцький, 11а***
Площа	***0,2000 га***
Вид та термін користування	***Право в процесі оформлення (Оренда на 5 років)***
Цільове призначення	***для будівництва об'єктів транспортної та інженерної інфраструктури (заїзди, виїзди, прокладання інженерних мереж)***
Нормативна грошова оцінка (за попереднім розрахунком*)	***8 426 394 грн. 11 коп. відповідно витягу з технічної документації ПР-00135 від 06.07.2015***

*Наведені розрахунки нормативної грошової оцінки не є остаточними і будуть уточнені відповідно до вимог чинного законодавства при підготовці документу, що посвідчує право на землю.

3. Обґрунтування прийняття рішення

На замовлення зацікавленої особи землевпорядною організацією розроблено проект землеустрою щодо відведення земельної ділянки, який згідно із ст. 123 Земельного кодексу України погоджено з відповідними органами, зокрема:

орган архітектури	***№ 1192/0/12/09-15 від 16.02.2015***
територіальний орган, що здійснює реалізацію державної політики у сфері земельних відносин	***№ 19-26-0.3-8511/2-15 від 08.06.2015***

Відповідно до Земельного кодексу України та Порядку передачі (надання) земельних ділянок в користування або у власність в м. Києві, затвердженого рішенням Київради від 28.02.2013 №63/9120 (в редакції рішення Київради від 04.03.2015 №195/1060), Департаментом земельних ресурсів виконавчого органу Київської міської ради (Київської міської державної адміністрації) розроблено проект рішення Київської міської ради.

4. Мета прийняття рішення.

Метою прийняття рішення є забезпечення реалізації встановленого Земельним кодексом України права особи на оформлення права користування (власності) на землю.

5. Особливі характеристики ділянки.

Наявність будівель і споруд на ділянці: ***Вільна від капітальної забудови***

Інші особливості : ***Зазначена територія відноситься до міських земель ненаданих у власність чи користування (довідка КО "Інститут Генерального плану м.Києва" від 16.06.2014 №03-427). Земельна ділянка межує з земельними ділянками, що перебувають у власності гр. Кошкар Нешет (договори купівлі продажу земельних ділянок від 13.08.2013 №2861, та від 25.07.2013 №2512). ТОВ "А ІНВЕСТМЕНТ ЕНД ДЕВЕЛЕПМЕНТ" здійснює представницькі функції гр. Кочкар Нешет відносно обєктів на території України. Земельна ділянка надається із земель комунальної власності територіальної громади міста Києва.***

6. Стан нормативно-правової бази у даній сфері правового регулювання.

Загальні засади та порядок передачі земельних ділянок у власність чи користування юридичним особам визначено Земельним кодексом України та Тимчасовим порядком передачі (надання) земельних ділянок у користування або у власність із земель комунальної власності в місті Києві, затвердженим рішенням Київради від 28.02.2013 №63/9120.

7. Фінансово-економічне обґрунтування.

Реалізація рішення не потребує додаткових витрат міського бюджету.

Відповідно до Податкового Кодексу України, Закону України "Про оренду землі" та рішення Київради від 28.01.2015 №60/925 "Про Бюджет м.Києва на 2015 рік" (дод.10) орієнтовний розмір орендної плати складатиме ***505 583 грн. 65 коп. (6%)***

8. Прогноз соціально-економічних та інших наслідків прийняття рішення.

Наслідками прийняття розробленого проекту рішення стане:

- реалізація зацікавленою особою своїх прав щодо використання земельної ділянки;

Доповідач: директор департаменту земельних ресурсів Поліщук О.Г.

Директор Департаменту
земельних ресурсів

Поліщук О.Г.

Дворніков В.М.

Заступник міського голови –
секретар Київської міської ради

Міщенку О.Г.
Окопному О.Ю.
Слончаку В.В.

Прошу розглянути проект рішення від 09.11.2016 №08/231 – 4565/ПР в установленому порядку.

Дутці Л.Я.

Для контролю за проходженням та тиражування.

Спасибку О.В. - до відома
Сагайдаку І.В. – до відома
Юнаковій С.М.

В.ПРОКОПІВ

"09" листопада 2016 року
№ 08/231 – 4550/ПР

№ справи	Назва юридичної, фізичної особи Адреса ділянки	Площа	Цільове призначення умови надання	Документи на ділянку, згода землекористувача, документи на майно, документи на будівництво (реконструкцію, реставрацію) реєстрація МБТІ, інша суттєва інформація	Нормативно грошова оцінка земельної ділянки
Д-7096	ТОВ "А ІНВЕСТМЕНТ ЕНД ДЕВЕЛЕПМЕНТ" пров. Полоцький, 11-А у Голосіївському районі	0,2000 га	для будівництва об'єктів транспортної та інженерної інфраструктури (заїзди, виїзди, прокладки інженерних мереж), оренда на 5 років	Земельна ділянка вільна від забудови. Зазначена територія відноситься до міських земель ненаданих у власність чи користування (довідка КО "Інститут Генерального плану м.Києва" від 16.06.2014 №03-427). Земельна ділянка межує з земельними ділянками, що перебувають у власності гр. Кошкар Нешет (договори купівлі продажу земельних ділянок від 13.08.2013 №2861, та від 25.07.2013 №2512). ТОВ "АТГ ІНВЕСТМЕНТ ЕНД ДЕВЕЛЕПМЕНТ" здійснює представницькі функції гр. Кочкар Нешет відносно обєктів на території України. Земельна ділянка надається із земель комунальної власності територіальної громади міста Києва. Відповідно до листа ТОВ «А ІНВЕСТМЕНТ ЕНД ДЕВЕЛОПМЕНТ» від 26.10.2016 № 07/16 земельна ділянка буде використовуватись для обслуговування об'єктів транспортної та інженерної інфраструктури (заїзди, виїзди, прокладки інженерних мереж), необхідних для здійснення будівництва готельного комплексу з офісними приміщеннями і підземним паркінгом на суміжній земельній ділянці.	згідно з витягу з техдокументації про нормативну грошову оцінку 2234996.43 грн. (лист ГУ Держземагентства у м. Києві від 12.03.2015 № 2833).

Справа **Д-7096**

Код земельної ділянки: **79:241:0286**

Площа: **0,2000 га**

Адреса земельної ділянки: **Голосіївський р-н. пров. Полоцький, 11а**

Заявник: **ТОВ "АТГ ІНВЕСТМЕНТ ЕНД ДЕВЕЛОПМЕНТ"**

Вид та термін користування: **Право в процесі оформлення (Оренда на 5 років)**

Цільове призначення: **1.10.5, для будівництва об'єктів транспортної та інженерної інфраструктури (заїзди, виїзди, прокладання інженерних мереж)**

Растри аерофотозйомки 2014р.

виготовлено за допомогою ПК "Кадастр"

Оператор:Шкут Ірина Валеріївна

РОБОЧІ МАТЕРІАЛИ

Витяг з бази даних міського земельного кадастру від 07.11.2016р.

м. Київ, р-н Голосіївський

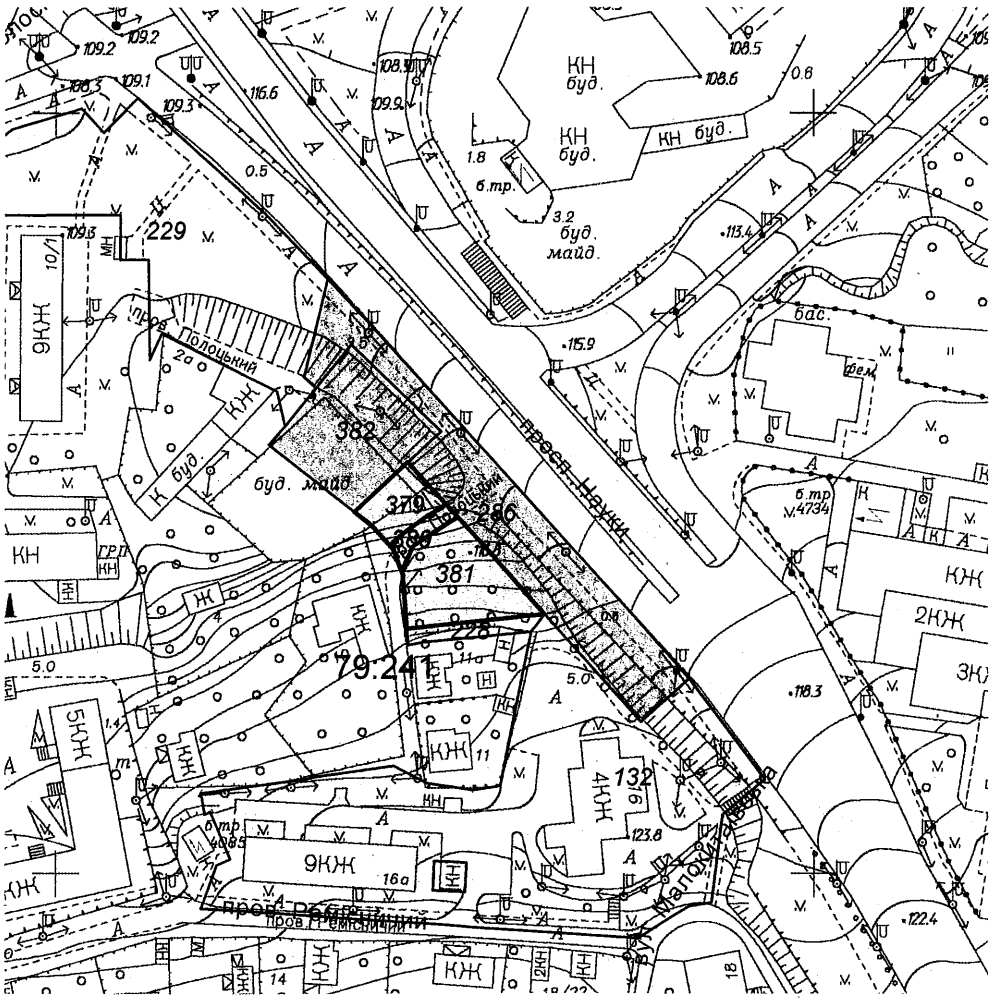

Масштаб 1:2000

**Черговий план м.Києва ведеться з 1995 року*

Замовлення № 19180

виготовлено КП "Київський інститут земельних відносин"

РЕЄСТР ЗЕМЕЛЬНИХ ДІЛЯНОК

Черговий план.

Код ділянки	Землекористувачі	Адреса ділянки	Опис ділянки	Площа (кв.м.)	Вид права	Дата закінч. права
79:241:0132	Землі не надані у власність чи користування		багатоповерхова забудова	6555,73		
79:241:0228	Землі не надані у власність чи користування	пров. Полоцький, 11		141,85		
79:241:0229	Висотна забудова			3938,42		
79:241:0286	Товариство з обмеженою відповідальністю "АТГ ІНВЕСТМЕНТ ЕНД ДЕВЕЛОПМЕНТ"	пров. Полоцький, 11а		2000,08	Право в процесі оформлення (Оренда на 5 років)	
79:241:0379	Фізична особа	пров. Полоцький, 11б		250,18	Власність	
79:241:0380	Фізична особа	пров. Полоцький, 11б		90,74	Власність	
79:241:0381	Фізична особа	пров. Полоцький, 11б		659,03	Власність	
79:241:0382	Фізична особа	пров. Полоцький, 11в		1000,01	Право в процесі оформлення (Власність)	

КИЇВСЬКА МІСЬКА РАДА

VII СКЛИКАННЯ

ПОСТІЙНА КОМІСІЯ З ПИТАНЬ МІСТОБУДУВАННЯ, АРХІТЕКТУРИ ТА ЗЕМЛЕКОРИСТУВАННЯ

01044, м. Київ, вул. Хрещатик, 36, к. 1007 *тел./факс (044) 202-73-09*

№ 08/281-605к

Витяг з протоколу № 18
засідання постійної комісії Київської міської ради з питань
містобудування, архітектури та землекористування
від 21.07.2015

13.1.1. СЛУХАЛИ: Кадастрова справа **Д-7096**
Проект рішення «Про передачу товариству з обмеженою відповідальністю «АТГ ІНВЕСТМЕНТ ЕНД» земельної ділянки для будівництва об`єктів транспортної та інженерної інфраструктури (заїзди, виїзди, прокладки інженерних мереж) у пров. Полоцькому, 11-а у Голосіївському районі м. Києва».
(ПР-7644 від 06.07.2015)

Земельна ділянка площею 0,2000 га - в оренду на 5 років.

УХВАЛИЛИ: *1. **Підтримати проект рішення*** «Про передачу товариству з обмеженою відповідальністю «АТГ ІНВЕСТМЕНТ ЕНД» земельної ділянки для будівництва об`єктів транспортної та інженерної інфраструктури (заїзди, виїзди, прокладки інженерних мереж) у пров. Полоцькому, 11-а у Голосіївському районі м. Києва».

2. Відкласти винесення зазначеного питання на розгляд пленарного засідання сесії Київської міської ради до затвердження плану зонування або детального плану цієї території або до прийняття Верховною Радою України закону щодо зупинення дії заборони на відведення земельних ділянок відповідно до частини третьої статті 24 Закону України «Про регулювання містобудівної діяльності».

З протоколом вірно.

Голова комісії **В. Прокопів**

Секретар комісії **Д. Гордон**