Київська міська державна адміністрація
Комунальна корпорація "Київавтодор"

КИЇВАВТОШЛЯХМІСТ

Комунальне підприємство по ремонту і утриманню мостів і шляхів м.Києва

01013, м. Київ, вул. Набережно-Печерська дорога, 2, тел.286-25-47, факс. 286-24-86,
e-mail:kasm@kasm.com.ua
Код ЄДРПОУ 03359018, Інд. под. № 033590126555,
IBAN UA 733057490000002600631055301 в ПАТ «БАНК КРЕДИТ ДНІПРО» в м. Києві

«22» 09 2020 р. Вих. № 053/282/01-08/2421

Директору Департаменту
комунальної власності
м. Києва

Андрію ГУДЗЮ

Шановний Андрію Анатолійовичу!

Комунальне підприємство по ремонту і утриманню мостів і шляхів м. Києва «Київавтошляхміст» (далі підприємство "Київавтошляхміст") висловлює свою глибоку повагу Вам особисто та очолюваному Вами Департаменту комунальної власності та звертається з наступним.

На підставі п.3 протоколу Постійної комісії з питань техногенно - екологічної безпеки та надзвичайних ситуацій № 61 від 01.09.2020 року, відповідно до статті 60 Закону України "Про місцеве самоврядування в Україні" рішення Київської міської ради від 27 вересня 2018 року №1536/5600 "Про затвердження Порядку списання об'єктів комунальної власності територіальної громади м. Києва", підприємство "Київавтошляхміст" звертається з проханням підготувати проект розпорядження виконавчого органу Київської міської ради (Київської міської адміністрації) щодо надання згоди на списання майна, що належить до комунальної власності територіальної громади міста Києва - будівлі караульної, площею 72,3 $м^2$.

Також повідомляємо, що підприємством "Київавтошляхміст" було замовлено технічний паспорт будівлі караульної. За результатами проведеної паспортизації визначено розбіжність між дійсною площею споруди, яка становить 72,3 кв.м. та площею, яка рахувалась на балансі підприємства, а саме 110,4 кв.м. Різниця площ будівлі пояснюється, тим, що загальна площа 110,4 кв.м. була визначена під час здійснення вимірів геометричних розмірів по зовнішніх гранях споруди, з урахуванням меж бетонних ганків. Просимо Вас врахувати дійсну площу будівельної споруди - будівлі караульної, а саме 72,3 кв.м.

Поштова адреса будівлі караульній Паркового пішохідного мосту через р. Дніпро на о. Труханів не присвоювалась, а відповідно і реєстрація права не здійснювалась.

Окремо зазначаємо, що будь - які обтяження та обмеження щодо будівлі - відсутні.

Останнім часом споруда не використовувалась підприємством за функціональним призначенням з причин втрати безпечної експлуатації для здоров'я людей.

Будівля не містить дорогоцінних матеріалів. Окремі конструкції, деталі та матеріали споруди подальшому використанню не підлягають.

1. Техніко - економічне обгрунтування необхідності списання майна підприємства "Київавтошляхміст" - будівлі караульної Паркового пішохідного мосту через р. Дніпро на о. Труханів - 2 арк.
2. Відомість про об'єкти комунальної власності, що пропонуються до списання станом на 18.09.2020 року - 1. арк.
3. Протокол Постійної комісії з питань техногенно - екологічної безпеки та надзвичайних ситуацій № 61 від 01.09.2020 року - 3 арк.
4. Матеріали фотофіксації майна - 2 арк.
5. Лист - згода комунальної корпорації "Київавтодор" - 1 арк.
6. Лист - згода Департаменту транспортної інфраструктури - 1 арк.
7. Витяг з чергового кадастрового плану - 1арк.
8. Технічний звіт по встановленню зовнішніх меж землекористування "Відомча охорона пішохідного мосту підприємства "Київавтошляхміст" (Труханів острів)" - 21 арк.
9. Технічний паспорт на будівлю караульну Паркового пішохідного мосту через р. Дніпро на о. Труханів - 5 арк.
10. Акт інвентаризації майна по підприємству "Київавтошляхміст", що пропонується до списання - 2 арк.
11. Акт технічного стану будівлі караульної Паркового пішохідного мосту через р. Дніпро на о. Труханів - майна підприємства "Київавтошляхміст", що пропонується до списання - 2 арк.
12. Протокол №1ТВ від 08.09.2020 року засідання комісії з питань списання основних засобів з балансу підприємства "Київавтошляхміст" призначеної наказом від 25 жовтня 2016 року №159-В зі змінами 10.02.2020 року №42-В - 2 арк.

З повагою,
в.о. начальника підприємства Богдан КОБЕРНЮК

Технічний відділ
Ірина МІРЧУК
(044) 286 22 89

Додаток N1

ЗАТВЕРДЖУЮ
В.о. начальника підприємства
"Київавтошляхміст"

Богдан КОБЕРНЮК

"21" вересня 2020 року

ТЕХНІКО - ЕКОНОМІЧНЕ ОБГРУНТУВАННЯ
необхідності списання майна підприємства "Київавтошляхміст" -
будівлі караульної Паркового пішохідного мосту через р. Дніпро на о. Труханів

На підставі наказу від 25 жовтня 2016 року №159-В (внесено зміни від 10.02.2020 року №42-В)

Комісією у складі:

головний інженер - Виноградов Владислав Олегович;
головний бухгалтер - Гуцул Олег Олександрович;
начальник відділу МТП - Титаренко Сергій Олегович;
начальник технічного відділу - Борисова Алла Олександрівна;
Начальник виробничого відділу - Кириєнко Тетяна Миколаївна;
провідний інженер - механік - Данилюк Тамара Володимирівна;
виконавець робіт Північної МЕД - Ячмінь Сергій Геннадійович.

Встановила:

На підставі протоколу Постійної комісії з питань техногенно - екологічної безпеки та надзвичайних ситуацій № 61 від 01.09.2020 року, стосовно подальшої експлуатації будівлі караульної Паркового пішохідного мосту через р. Дніпро на о. Труханів, встановлено, що будівля знаходиться в аварійному стані та підлягає демонтажу та виведенню з експлуатації.

Останнім часом споруда не використовувалась підприємством за функціональним призначенням з причин втрати безпечної експлуатації для здоров'я людей.

Списання об'єкту основних засобів будівлі караульної Паркового пішохідного мосту через р. Дніпро на о. Труханів (0001038) призведе до додаткових витрат підприємства в періоді списання в сумі 482685,86 грн. (залишкова вартість обєкту).

Додаткові витрати підприємства будуть покриті за рахунок інших доходів від господарської діяльності підприємства.

Комісія проаналізувавши технічний стан будівлі караульної Паркового пішохідного мосту через р. Дніпро на о. Труханів та на підставі протоколу Постійної комісії з питань техногенно - екологічної безпеки та надзвичайних ситуацій № 61 від 01.09.2020 року, стосовно подальшої експлуатації робить наступні висновки: **будівля караульна Паркового пішохідного мосту через р. Дніпро на о. Труханів** у зв'язку з неможливістю її подальшого використання через втрати нею функціонального призначення та економічною недоцільністю її відновлення - **підлягає списанню, шляхом її ліквідації.**

Голова комісії:

Головний інженер посада	_____ підпис	**Виноградов Владислав Олегович** ПІБ

Члени комісії:

Головний бухгалтер посада	_____ підпис	**Гуцул Олег Олександрович**
Начальник відділу МТП	_____	**Титаренко Сергій Олегович**
Начальник технічного відділу	_____	**Борисова Алла Олександрівна**
Начальник виробничого відділу	_____	**Кириєнко Тетяна Миколаївна**
Провідний інженер - механік ТМД	_____	**Данилюк Тамара Володимирівна**
Виконавець робіт Північної МЕД	_____	**Ячмінь Сергій Геннадійович**

Додаток №2

ЗАТВЕРДЖУЮ
В.о. начальника підприємства
"Київавтошляхміст"

_____ Богдан КОБЕРНЮК

"18" 09 2020 року

ВІДОМІСТЬ

про об'єкти комунальної власності, що пропонується до списання станом на 18.09.2020 року

№	Найменування об'єкта	Рік випуску/ дата введення в експлуатацію	Номер об'єкта			Інформація про проведення модернізації, модифікації, добудови, дообладнання, реконструкції	Вартість здійснених капітальних інвестицій, грн.	Первісна (переоцінена) вартість, грн.	Сума нарахованого зносу, грн.	Балансова (залишкова) вартість, грн.
			Інвентарний	Заводський	Паспортний					
1	Будівля караульна Паркового пішохідного мосту через р. Дніпро на о. Труханів	1973	0001038					528656,00	45970,14	482685,86
							Усього:	528656,00	45970,14	482685,86

Дані про дорогоцінні метали: Будівля не містить дорогоцінних матеріалів.

Головний бухгалтер Олег ГУЦУЛ

Додаток №3

ВИКОНАВЧИЙ ОРГАН КИЇВСЬКОЇ МІСЬКОЇ РАДИ
(КИЇВСЬКА МІСЬКА ДЕРЖАВНА АДМІНІСТРАЦІЯ)
ПОСТІЙНА КОМІСІЯ З ПИТАНЬ ТЕХНОГЕННО-ЕКОЛОГІЧНОЇ БЕЗПЕКИ ТА НАДЗВИЧАЙНИХ СИТУАЦІЙ

04074, м. Київ-74, вул. Вишгородська, 21, тел. (044) 430-23-19, тел./факс 430-02-13

ПРОТОКОЛ № 61

01.08.2020 17-00

ГОЛОВУВАВ: Заступник голови Київської міської державної адміністрації - перший заступник голови Постійної комісії з питань техногенно-екологічної безпеки та надзвичайних ситуацій виконавчого органу Київської міської ради (Київської міської державної адміністрації) Пантелеєв П.О.

ПРИСУТНІ: члени Постійної комісії (за списком), запрошені (за окремим списком)

СЛУХАЛИ: ***«Про технічний стан та умови подальшої експлуатації будівлі караульної Паркового пішохідного моста через р. Дніпро на о. Труханів».***

Нежитлова будівля караульна Паркового пішохідного моста через р. Дніпро на о. Труханів, одноповерхова, цегляна, збудована у 1973 році, загальною площею 110,4 кв.м, без влаштування фундаменту.

Наказом Головного управління комунальної власності м. Києва №404 від 07.12.2007 року «Про внесення змін та доповнень до наказу Головного управління комунальної власності м. Києва від 25.04.2005 №260 «Про закріплення основних фондів комунальної власності територіальної громади міста Києва» закріплений за комунальним підприємством по ремонту і утриманню мостів і шляхів м. Києва «Київавтошляхміст» на праві господарського відання.

Будівля розташована на земельній ділянці з похилим рельєфом, в рекреаційній зоні активного відпочинку на території парку ландшафтного заказника місцевого значення «Труханів острів», який створено рішенням Київської міської ради від 16 травня 2019 р.

На відстані близько 1 м від торцевої стіни правого бічного фасаду розташований паркан будівельного майданчику.

Біля будівлі розміщується насосна станція (згідно ДБН В.1.2-14-2009 «Система забезпечення надійності та безпеки будівельних об'єктів. Загальні принципи забезпечення надійності та забезпечення конструктивної безпеки будівель, споруд, будівельних конструкцій та основ» за класом наслідків (відповідальності) - СС3 значні наслідки загальнодержавного рівня).

По цегляному муруванню фасаду спостерігаються вертикальні наскрізні тріщини. Вимощення будинку практично відсутнє, просіло, пошкоджене коріннями дерев.

Руйнування конструкцій та розкриття тріщин в будівлі обумовлені нерівномірними деформаціями конструкцій будівлі, зумовлених відсутністю фундаменту.

Передумовою руйнування конструкцій будівлі є ряд факторів:

- зволоженням ґрунтів поверхневими та техногенними водами;
- недостатні міцнісні характеристик цегляного мурування стін;
- втрата несучої спроможності дерев'яного перекриття.

Тріщини на стінах вплинули на несучу здатність будівельних конструкцій будівлі. Деформації будинку, за характерними ознаками, знаходяться в активній фазі руйнування несучих і огороджувальних конструкцій.

Наявні критичні дефекти, пошкодження, відхилення від вимог нормативних документів унеможливлюють гарантування безпеки для життя та здоров'я людей.

ВИРІШИЛИ:

1. Департаменту транспортної інфраструктури виконавчого органу Київської міської ради (Київської міської державної адміністрації), комунальному підприємству по ремонту і утриманню мостів і шляхів м. Києва «Київавтошляхміст» беручи до уваги наявні деформаційні пошкодження, низьку надійність несучих конструкцій будівлі, непрогнозований їх напружений стан, потенційну можливість при подальших деформаціях виникнення надзвичайної ситуації, пов'язаної з ризиком для життя та здоров'я людей, створенням небезпеки для об'єкта за класом наслідків (відповідальності) - СС3 та вжити термінових заходів з вирішення питання щодо подальшої експлуатації (термінового усунення вищезазначених дефектів або знесення) будівлі караульної Паркового пішохідного моста через р. Дніпро на о. Труханів згідно вимог чинного законодавства.

Відповідальні: Осипов В.О., Кобернюк Б.П.

Термін: 15.09.2020

2. Департаменту транспортної інфраструктури виконавчого органу Київської міської ради (Київської міської державної адміністрації), Департаменту комунальної власності м. Києва виконавчого органу Київської міської ради (Київської міської державної адміністрації), комунальному підприємству по ремонту і утриманню мостів і шляхів м.Києва «Київавтошляхміст» відповідно до статті 60 Закону України «Про місцеве самоврядування в Україні», рішення Київської міської ради від 27 вересня 2018 року № 1536/5600 «Про затвердження Порядку списання об'єктів комунальної власності територіальної громади міста Києва» підготувати в

установленому порядку проєкт розпорядження виконавчого органу Київської міської ради (Київської міської державної адміністрації) щодо надання згоди на списання майна, що належить до комунальної власності територіальної громади міста Києва.

Відповідальні: Осипов В.О., Гудзь А.А., Кобернюк Б.П.
Термін: 01.10.2020

3. Департаменту міського благоустрою виконавчого органу Київської міської ради (Київської міської державної адміністрації), Комунальній аварійно-рятувальній службі «Київська служба порятунку» при потребі надати допомогу при проведенні робіт.

Відповідальний: Кулеба О.В., Піхало Д.О.
Термін: на час проведення робіт

4. Відповідно до постанови Кабінету Міністрів України від 17.06.2015 № 409 «Про затвердження Типового положення про регіональну та місцеву комісію з питань техногенно-екологічної безпеки і надзвичайних ситуацій» та Положення про Постійну комісію з питань техногенно-екологічної безпеки та надзвичайних ситуацій виконавчого органу Київської міської ради (Київської міської державної адміністрації), затвердженого розпорядженням виконавчого органу Київської міської ради (Київської міської державної адміністрації) від 03.05.2017 № 519 (із змінами), рішення Постійної комісії з питань техногенно-екологічної безпеки та надзвичайних ситуацій виконавчого органу Київської міської ради (Київської міської державної адміністрації), прийняті у межах її повноважень, є обов'язковими для виконання органами державної влади та органами місцевого самоврядування, підприємствами, установами та організаціями, розташованими на території м. Києва.

5. Контроль за виконанням протокольних доручень покласти на Управління з питань цивільного захисту виконавчого органу Київської міської ради (Київської міської державної адміністрації).

Голова Постійної комісії Віталій КЛИЧКО

Відповідальний секретар Олена СИНЯВСЬКА

Додаток №4

Додаток №5

КИЇВАВТОДОР

Київської міської державної адміністрації

Україна, 01014, м. Київ, вул. Командарма Каменєва, 6, тел. :(044)285-03-36, факс (044) 284-75-20, e-mail: avtodor@kievavtodor.net.ua, www.kievavtodor.net.ua

11.09.2020 № 01-32/17/3007

На _____ від _____

В. о. начальника
КП «Київавтошляхміст»
Б. КОБЕРНЮКУ

Комунальною корпорацією «Київавтодор» (надалі – Корпорація) розглянуто Ваш лист від 10.09.2020 №053/282/01-09/2256 щодо надання згоди на списання майна територіальної громади м. Києва, що знаходиться на балансі підприємства «Київавтошляхміст» - будівлі караульної Паркового пішохідного мосту через р. Дніпро на о. Труханів в зв'язку з її аварійним станом (протокол Постійної комісії з питань техногенно - екологічної безпеки та надзвичайних ситуацій від 01.09.2020 №61).

Корпорація не заперечує проти списання з балансу вищевказаної споруди.

З повагою

Перший заступник генерального
директора

Володимир ГУЗЕМА

Олександр Данієв
Тетяна Пенєєва
т. 286-01-36

Вхід. № 053/282/1757
"11" 09 2020р.

Додаток №6

УКРАЇНА

ВИКОНАВЧИЙ ОРГАН КИЇВСЬКОЇ МІСЬКОЇ РАДИ
(КИЇВСЬКА МІСЬКА ДЕРЖАВНА АДМІНІСТРАЦІЯ)

ДЕПАРТАМЕНТ ТРАНСПОРТНОЇ ІНФРАСТРУКТУРИ

вул. Леонтовича, 6, м. Київ, 01030, тел. (044) 366 63 03, (044) 366 63 05
Контактний центр міста Києва (044)15-51 E-mail: dti@kmda.gov.ua, press.dti@kmda.gov.ua
Код ЄДРПОУ 37405284

11.09.2020 № 053-14342
На № 053/10776 від 10.09.2020

Виконувачу обов'язків генерального директора комунального підприємства по ремонту і утриманню мостів і шляхів м. Києва «Київавтошляхміст»
О. КОБЕРНЮКУ

Шановний Богдане Петровичу!

У Департаменті транспортної інфраструктури виконавчого органу Київської міської ради (Київської міської державної адміністрації) опрацьовано лист комунального підприємства по ремонту і утриманню мостів і шляхів м. Києва «Київавтошляхміст» від 10.09.2020 № 053/282/01-08/2257 щодо списання будівлі караульної Паркового пішохідного мосту через р. Дніпро на о. Труханів.

Повідомляємо, що Департамент транспортної інфраструктури виконавчого органу Київської міської ради (Київської міської державної адміністрації) не заперечує щодо списання майна територіальної громади м. Києва, що знаходиться на балансовому утриманні комунального підприємства по ремонту і утриманню мостів і шляхів м. Києва «Київавтошляхміст» - будівлі караульної Паркового пішохідного мосту через р. Дніпро на о. Труханів.

З повагою

Заступник директора

Андрій РОМАНЕНКО

Юрій Баришполь
Андрій Ярко 366 63 40

Вхід. № 053/282/1758
"11" 09 2020

Додаток № 7

ВИТЯГ З ЧЕРГОВОГО КАДАСТРОВОГО ПЛАНУ

дані міського земельного кадастру від 16.05.2019

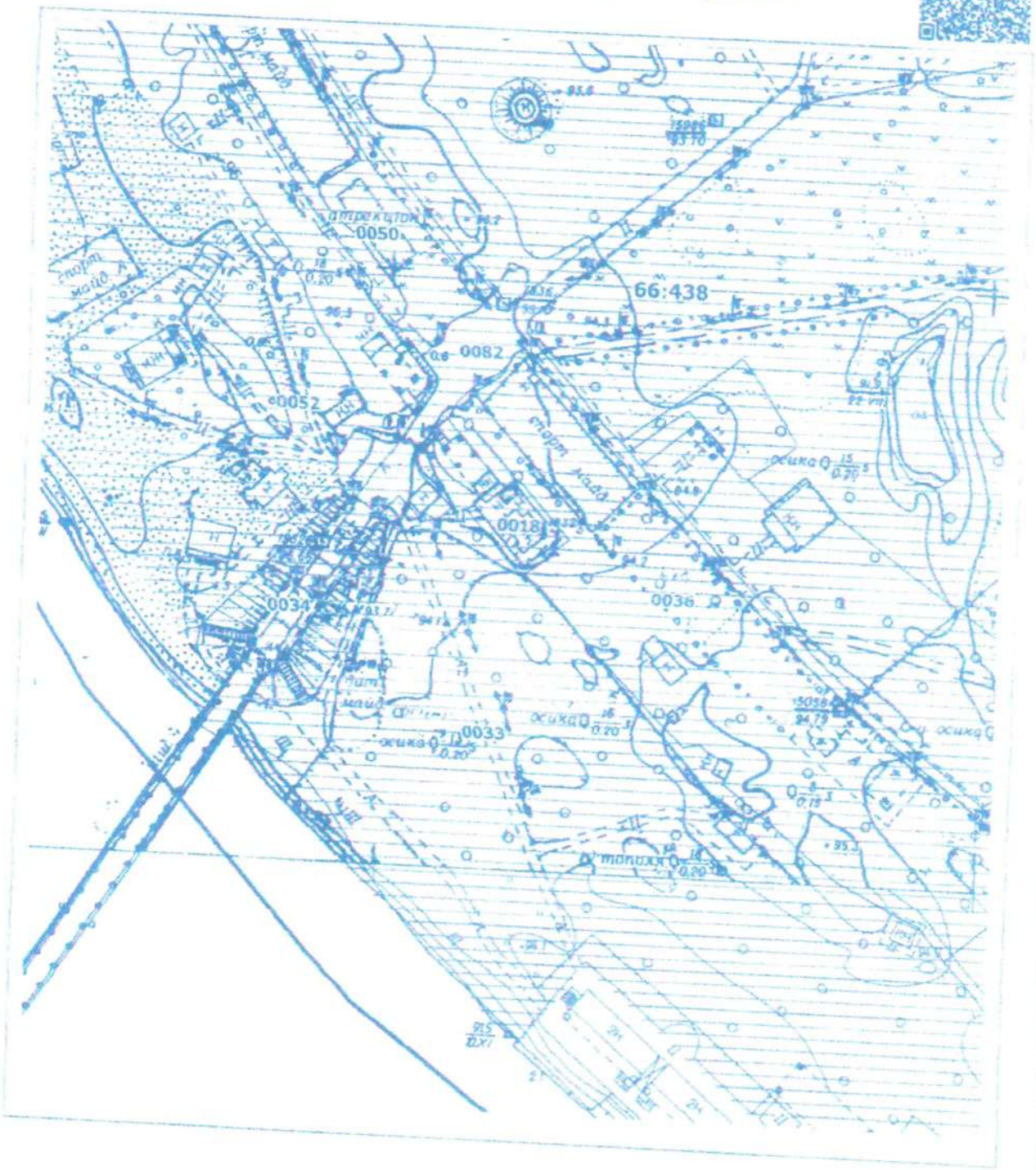

Масштаб 1:2000

Умовні позначення:

- Межі зелених зон
- Межі кадастрових кварталів
- Межі земельних ділянок відповідно до реєстру земельних ділянок
- Земельні ділянки згідно технічних звітів по інвентаризації
- Земельні ділянки, на які зареєстровано (в процесі оформлення) право користування чи володіння

Виконавець: _____ Замовлення № 619

РЕЄСТР ЗЕМЕЛЬНИХ ДІЛЯНОК

Код зем. ділянки	Користувач	Адреса зем. ділянки	Площа, кв.м.	Вид права	Термін закін. права
66:438:0018	Комунальне підприємство по ремонту і утриманню мостів та шляхів м.Києва "Київавтошляхміст"	о. Труханів	556,56		
66:438:0033	Комунальне підприємство виконавчого органу Київської міської ради (Київської міської державної адміністрації) по охороні утриманню та експлуатації земель водного фонду м.Києва "Плесо"	о. Труханів	51310,68		
66:438:0034	ДКП "Київавтошляхміст".Пішохідний міст	о. Труханів	2645,86		
66:438:0036	Центральний парк культури і відпочинку м.Києва	о. Труханів	10822,03		
66:438:0050	Центральний парк культури і відпочинку м.Києва	о. Труханів	9326,31		
66:438:0052	Комунальне підприємство виконавчого органу Київської міської ради (Київської міської державної адміністрації) по охороні утриманню та експлуатації земель водного фонду м.Києва "Плесо"	о. Труханів	98850,36		
66:438:0082	Землі не надані у власність чи користування	о. Труханів, острів Труханів	19375,97		

Додаток №8

ГОЛОВНЕ УПРАВЛІННЯ ГЕОДЕЗІЇ,
КАРТОГРАФІЇ ТА КАДАСТРУ
"КИЇВГЕОІНФОРМАТИКА"

Для службового користування
Прим. N 2

ТЕХНІЧНИЙ ЗВІТ

по встановленню зовнішніх
меж землекористування

Відомча охорона пішохідного мосту
підприємства "Київавтошляхміст"
(Труханів острів)

Код: ~~66438~~ 18
86438018

Дніпровський район

Київ - 1995 р.

ЗГАДНО З ОРИГІНАЛОМ
"16" 09 2020 р.
Міруш Ю.М.

Центр Державного Земельного Кадастру

Погоджено:
Головний землевпорядник
Дніпровського району
_____Тільс О. О.

Внесення змін до технічного звіту
по встановленню зовнішніх меж землекористування
земельної ділянки 66438018

Комунальне підприємство по ремонту і утриманню мостів та шляхів м.Києва "Київавтошляхміст"
Дніпровський район, острів Труханів

(зміна назви юридичної особи)

20-02-2001
код № 46

Директор по ІТ Іващенко В.М.

Інженер І категорії Сонець О.Г.

Київ 2001 р.

ВІДНО З ОРИГІНАЛОМ
16 » 03 2020 р.
Мірчук Г.О.

-2+

ДЕРЖАВНИЙ КОМІТЕТ СТАТИСТИКИ УКРАЇНИ

КИЇВСЬКЕ МІСЬКЕ УПРАВЛІННЯ СТАТИСТИКИ

✉ 252050 м. Київ, вул. Тургенівська, 71

☎ 216-71-38 Для телеграм: Київ, 50, Міськстат

ДОВІДКА № 20174

ПРО ВНЕСЕННЯ ДО ЄДИНОГО ДЕРЖАВНОГО РЕЄСТРУ ПІДПРИЄМСТВ ТА ОРГАНІЗАЦІЙ УКРАЇНИ

КОМУНАЛЬНЕ ПІДПРИЄМСТВО ПО РЕМОНТУ І УТРИМАННЮ МОСТІВ ТА ШЛЯХІВ М.КИЄВА "КИЇВАВТОШЛЯХМІСТ"

Ідентифікаційний код	03359018	Ознака особи ЮРИДИЧНА ОСОБА
Організаційно-правова форма господарювання (КОПФГ)	150	КОМУНАЛЬНЕ ПІДПРИЄМСТВО
Місцезнаходження (КОАТУУ)	8039000000	01014 252014 м.Київ, ХАРКІВСЬКИЙ Р-Н, ДОР. НАБЕРЕЖНО-ПЕЧЕРСЬКА, 2
Орган управління (СПОДУ)	01005	ДЕРЖАВНІ АДМІНІСТРАЦІЇ ОБЛАСТЕЙ, МІСТ КИЄВА І СЕВАСТОПОЛЯ
Форма власності (КФВ)	32	КОМУНАЛЬНА ВЛАСНІСТЬ

Види діяльності: (ЗКГНГ)

90211 ЗОВНІШНІЙ БЛАГОУСТРІЙ

72100 ДЕРЖАВНА ЗОВНІШНЯ ТОРГІВЛЯ

ВІДПО З ОРИГІНАЛОМ

«16» 05 2020р.

Міщуда Т.О.

Види діяльності: (КВЕД) **)

*63.21.2 Функціонування автомобільного транспорту

* Ознака зовнішньоекономічної діяльності

Керівник ПОЖИВОТЬКО МИКОЛА МАКСИМОВИЧ Телефон 2962547

Орган реєстрації М.КИЇВ, ХАРКІВСЬКА ДЕРЖАВНА РАЙОННА АДМІНІСТРАЦІЯ

Дата реєстрації (перереєстрації) 04.11.98 N рішення 04339

Дата включення (внесення змін) до ЄДРПОУ 24.11.98
Виконавець ЗАТИНАЙКО Л А Телефон 2166971

Дата видачі довідки 25.11.98

НАЧАЛЬНИК _____ Ю.А.Близненко

ДЕРЖАВНИЙ КОМІТЕТ СТАТИСТИКИ МІСЬКЕ УПРАВЛІННЯ СТАТИСТИКИ

ЗГІДНО З ОРИГІНАЛОМ

«16» 04 2002 р.

** Коди та види діяльності за КВЕД протягом перехідного періоду з ЗКГНГ на КВЕ (1998-1999рр.) мають довідковий характер і не є підставою для юридичних чи економічних змін умов господарювання суб'єктів господарської діяльності.

:547

ІСТРАЦІЯ

СВІДОЦТВО

про Державну реєстрацію (перереєстрацію)
суб'єкта підприємницької діяльності – юридичної особи

Найменування КОМУНАЛЬНЕ ПІДПРИЕМСТВО ПО РЕМОНТУ І УТРИМАННЮ
(повне та скорочене)
МОСТІВ І ШЛЯХІВ м.КИЕВА "К И І В А В Т О Ш Л Я Х М І С Т".

Організаційно-правова форма комунальне пІдприемство

Місцезнаходження 252014,м.КиІв,Набережно-Печерська дорога,2.

Ідентифікаційний код суб'єкта підприємницької діяльності в Єдиному державному реєстрі підприємств та організацій України | 0 | 3 | 3 | 5 | 9 | 0 | 1 | 8 |

Видане **Харківською районною державною адміністрацією м. Києва**

Дата реєстрації " 04 " листопада 1998 року,
про що зроблено запис " 04 " листопада 1998 року у журналі обліку реєстраційних справ за № 04339

Заступник Голови райдержадміністрації Ж.ЛІСОВА

Харківська районна державна адміністрація міста Києва * Україна *

М.П.

Відомості про зміну місцезнаходження

ТГНГ на КВЕ
ших чи
ості.

ТИДНО З ОРИГІНАЛОМ
«16» 08 2020 р.
Мірзун Т.О.

Зареєстровано
Харківською районною
державною адміністрацією
м.Києва 04339.
04 листопада 1998р.

Заступник Голови
держадміністрації
Л.Денисенко

Додаток 8
до розпорядження Київської
міської державної адміністрації
від "25" 08. 1998 р.
№ 1752

СТАТУТ

комунального підприємства
по ремонту і утриманню мостів і шляхів м. Києва
"Київавтошляхміст"

Взято на облік
в РДА у м. Києві
28.06.1992р.
Перереєстрація
6.01.99

Д[illegible]вна по[illegible]а
ад[illegible]ністрація у [illegible]

[illegible]ДНО З ОРИГІНАЛОМ
«16» 09 2020р.
Міґуна Ч.С.

СТАТТЯ 1. ЗАГАЛЬНІ ПОЛОЖЕННЯ

1.1. Комунальне підприємство по ремонту і утриманню мостів і шляхів м. Києва "Київавтошляхміст" (далі за текстом – підприємство) засновано на комунальній власності територіальної громади м. Києва і безпосередньо підпорядковується Київській міській державній адміністрації.

СТАТТЯ 2. НАЙМЕНУВАННЯ ТА МІСЦЕЗНАХОДЖЕННЯ

2.1. Повне найменування підприємства – комунальне підприємство по ремонту і утриманню мостів і шляхів м. Києва "Київавтошляхміст". Скорочене - підприємство "Київавтошляхміст".

2.2. Місцезнаходження (юридична адреса) підприємства:
252014, м. Київ, Набережно-Печерська дорога, 2.

СТАТТЯ 3. ПРЕДМЕТ І МЕТА ДІЯЛЬНОСТІ

3.1. Підприємство створено з метою забезпечення безпечного руху транспорту та пішоходів по закріпленій шляховій мережі і мостах.

3.2. Предметом діяльності підприємства є :

3.2.1.Виконання необхідного комплексу робіт із технічного нагляду, утримання та ремонту мостів, підземних пішохідних переходів, гідротехнічних та інших споруд.

3.2.2.Переробка старого асфальтобетону.

3.2.3.Виконання ремонту шляхів іншим підприємствам та організаціям на основі договорів.

3.2.4.Здійснення внутрішніх та міжнародних перевезень вантажів і пасажирів автомобільним транспортом.

3.2.5.Надання платних послуг населенню.

3.2.6.Здійснення іншої господарської діяльності.

3.2.7.Запровадження досягнень науково-технічного прогресу і механізації в підприємстві.

СТАТТЯ 4. ЮРИДИЧНИЙ СТАТУС ПІДПРИЄМСТВА

4.1. У своїй діяльності підприємство керується Конституцією і законами України, постановами Верховної Ради України, указами та розпорядженнями Президента України, декретами, постановами та розпорядженнями Кабінету Міністрів України, розпорядженнями Київської міської державної адміністрації та цим Статутом.

4.2. Підприємство здійснює свою діяльність на засадах повної господарської самостійності, госпрозрахунку, є юридичною особою, має самостійний баланс, розрахунковий та інші рахунки в установах банку, круглу печатку із своїм найменуванням, штампи, бланки. Права і обов'язки юридичної особи підприємство набуває з моменту його державної реєстрації.

ПРАВО З ОРИГІНАЛУ
«16» 06 2021
Міргуна Г. О.

План земельної ділянки N 66438018

викопіювання з матеріалів інвентаризації

КП по ремонту та утриманню мостів та шляхів м.Києва "Київавтошляхміст"
острів Труханів

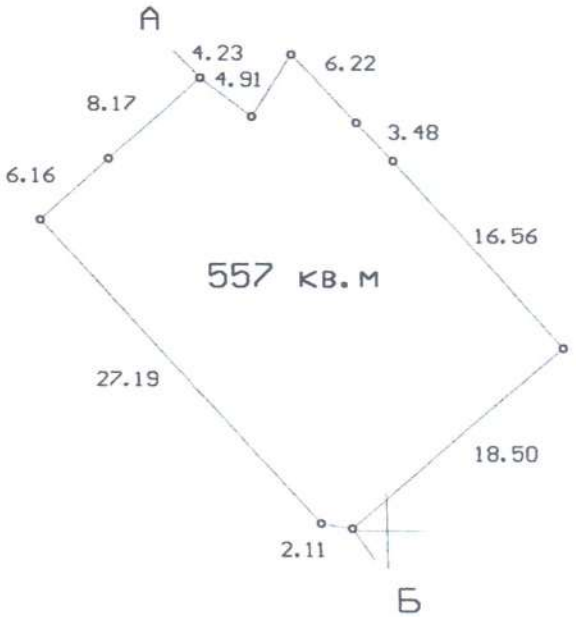

Опис меж

А
Б Центральний парк культури та відпочинку міста Києва
А Київський комбінат благоустрою пляжів

Масштаб 1:500

Директор по ІТ
Центру державного земельного кадастру В.Іващенко

Зміну назви юридичної особи внесено до бази даних

Даний план є додатком до технічного звіту про встановлення зовнішніх меж земельної ділянки

ЗГІДНО З ОРИГІНАЛОМ
«16» 09 2020 р.

Даний план не посвідчує право користування земельною ділянкою

-8-

2.

ГОЛОВНЕ УПРАВЛІННЯ ГЕОДЕЗІЇ,
КАРТОГРАФІЇ ТА КАДАСТРУ
"КИЇВГЕОІНФОРМАТИКА"

Для службового користування
Прим. N 2

Т Е Х Н І Ч Н И Й З В І Т

по встановленню зовнішніх
меж землекористування

Відомча охорона пішохідного мосту
підприємства "Київавтошляхміст"
(Труханів острів)

Код: 6643818

Дніпровський район

Головний інженер — Левицький Ю.Б.

Начальник відділу — Мельниченко В.І.

Київське міське управління
земельних ресурсів
15-03-1996
Файл перевірено і прийнято
інвентарний № 3117

Київ - 1995 р.

Технічний звіт погоджено
Зг. заступник голови
Дніпровської р-ної
16 06 26 08 2020 р.

ЗГІДНО З ОРИГІНАЛОМ

З М І С Т

1. Пояснювальна записка 3-4
2. Схема розташування ділянки..... 5
3. Експлікація..... 5
4. Акт встановлення меж землекористування в натурі 6
5. Абрис межі земельної ділянки..... 7
6. Опис межі земельної ділянки 8
7. План встановлених меж і таблиця ліній та дирекційних кутів 9
8. Спрощений план земельної ділянки..... 10
9. Каталог координат кутів поворотів меж землекористування ..... –
10. Схема планової основи..... –
11. Відомість урівнювання координат теодолітніх ходів..
12. Характеристика земельної ділянки..... 11
13. Довідка міського статистичного управління ..... –
14. Акт перевірки та прийомки робіт..... 12

ПІДНО З ОРИГІНАЛОМ
« 16 » 09 2020 р.

ПОЯСНЮВАЛЬНА ЗАПИСКА

В цьому звіті наведено опис комплексу топографо-геодезич- робіт та юридичних документів по встановленню зовнішніх землекористування Відомчої охорони пішохідного мосту під- ства "Київавтошляхміст" (Труханів острів), Дніпровський он.

Комплекс робіт по інвентаризації земельної ділянки викона- Київським підприємством "КИІВГЕОІНФОРМАТИКА" ГУГКК України, відповідності з "Керівним технічним матеріалом з інвента- ації земель населених пунктів (наземні методи)" ГКНТА 01.05.-93 ГУГКК України.

Місцеположення кутів зовнішніх меж землекористування дета- о досліджено і встановлено в натурі по фактичному їх положен- на місцевості в присутності представника землекористувача і оджено з представниками суміжних землекористувачів. При узго- ні зовнішньої межі земельної ділянки зацікавленими організа- ми претензій не заявлено.

Геодезична прив'язка кутів повороту меж землекористування онувалась з точок теодолітного ходу полярним методом з неза- ним контролем геодезичного визначення. Вимірювання кутів по- оту точок теодолітного ходу виконувалось електронним тахео- ом.

Координати точок ходу та кутів повороту зовнішніх меж об- ені в системі координат м. Києва. Дані про теодолітні ходи іщено в таблиці 1.

Таблиця 1

ТЕХНІЧНА ХАРАКТЕРИСТИКА ХОДІВ

мер ду	Точки ходу		Довжина ходу в км	Число кутів в ході	Нев'язки			
					кутові		лінійні	
	початкова	кінцева			отрим. мін	доп. мін	абс. см	відносн.
1	пп15986	пп19526	.30	3	.4	1.7	4.	1: 6864

ТИДНО З ОРИГІНАЛОМ

«16» 09 2020р.

Юридичну адресу землекористувача, площу ділянки та похибки визначення площі розміщено в таблиці 2.

Таблиця 2

N	Юридична адреса ділянки землекористувача	Площа ділянки абсолютна та відносна похибки (кв. м.)
1	Труханів острів	556.56 0.10 1: 5351

Обробку матеріалів польових вимірювань виконано автоматизованою системою "Інвент - Град" (НДІАСБ) на персональному комп'ютері IBM PC / AT.

По матеріалам польових робіт складено план меж землекористування в масштабі 1:2000 з вказанням суміжних землекористувань, довжин ліній та дирекційних кутів, площі землекористування і периметру меж.

Журнали спостережень, схеми зйомочної основи і польові матеріали прив'язки земельної ділянки зберігаються в архіві Київському підприємстві "КИІВГЕОІНФОРМАТИКА" ГУГКК України.

Польові роботи виконано в період з вересень по грудень 1995 р.

Відповідальний за виконання робіт Михайловський А.П.

Контроль польових робіт та прийомка матеріалів здійснювались на всіх етапах виконання робіт начальником партії. По результатам контролю і прийомки встановлено, що роботи виконані в повному обсязі і відповідають вимогам вище приведених нормативних документів.

Головний інженер Левицький Ю.Б.

Начальник партії Михайловський А.П.

ВІДПОВІДНО З ОРИГІНАЛОМ

«16» 08 2020 р.

міргун Н.О.

СХЕМА РОЗТАШУВАННЯ ДІЛЯНКИ
М-6 1:2000

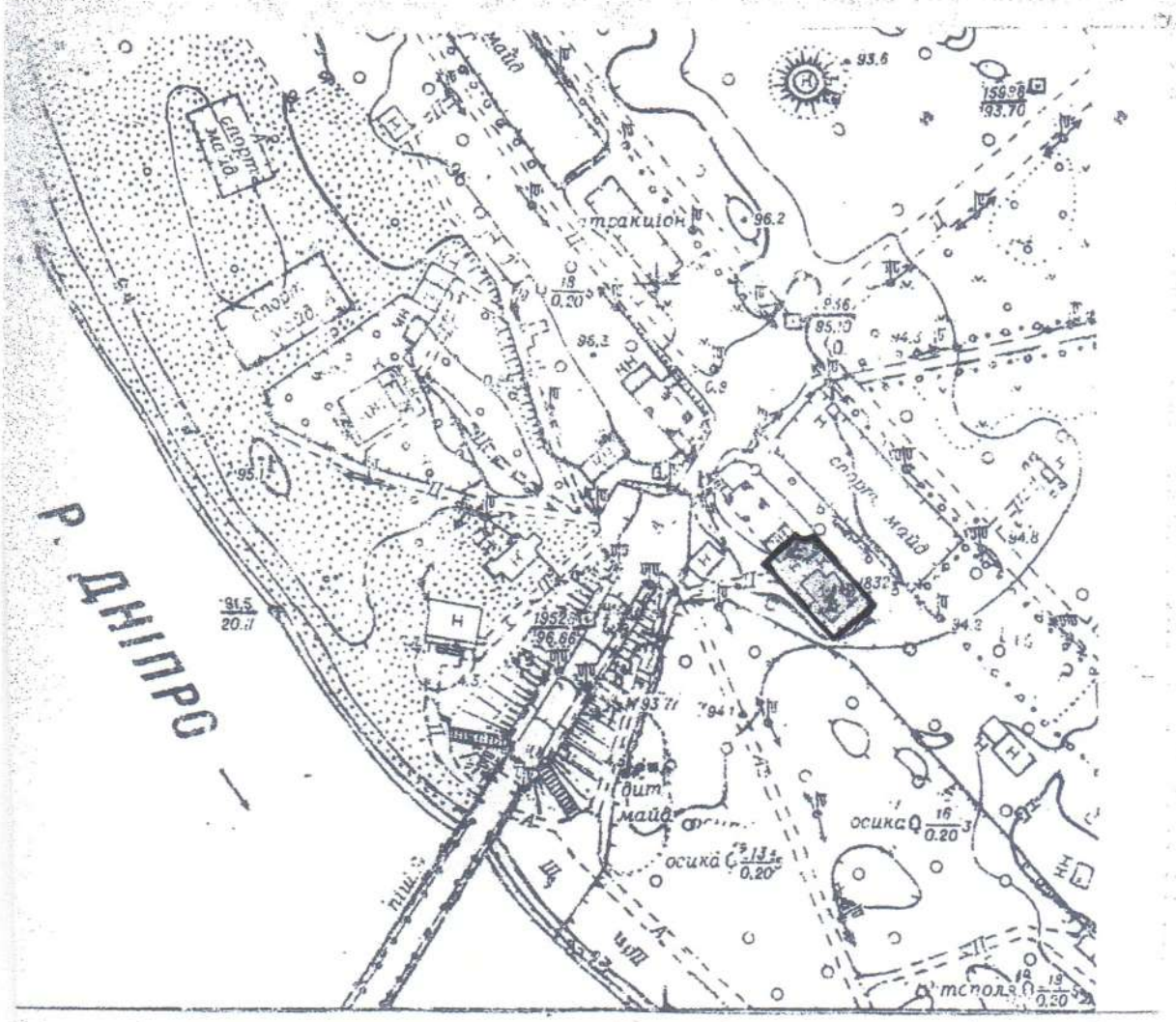

ВІДНО З ОРИГІНАЛОМ

«16» 08 2020 р.

Міруна Г.О.

АКТ

встановлення на місцевості та узгодження зовнішніх меж земельної ділянки

Управління „Київавтошляхміст", відомча охорона пішоход. моста

Адреса: Труханів острів

	199 5 рік	М/СМТ/С		
День, місяць.			Повна назва	Код за СОАТО

На виконання доручення _____ Ради народних депутатів "Про виконання проектно-вишукувальних робіт" від _____ 199 р. N _____ мною, представником підприємства Київгеоінформатика

Герасименко Анатолій Олександрович

Посада, прізвище, ім'я, по батькові

в присутності представника _____ Ради, а також представників суміжних землекористувачів

Управління парків та установ дозвілля м. Києва

які пред'явили свої повноваження, проведено на місцевості узгодження з суміжними землекористувачами зовнішньої межі земельної ділянки

Код

Відома охорона пішохідного моста, Труханів острів

(Землекористувач, адреса)

Фактично, загальна площа земельної ділянки становить _____ кв м

Площа земельної ділянки згідно земельно-кадастрових даних становить _____ кв.м

Ніяких претензій з боку суміжних землекористувачів не заявлено. Межові знаки в кількості _____ шт. показані на місцевості та передані на зберігання _____

Розміри та місцеположення земельної ділянки показані на плані, що додається.

Акт складено в 2 примірниках.

Представник Київгеоінформатики _____ (Герасименко А. О.)

(Підпис, прізвище, ініціали)

Землекористувач _____ (Потапейко Н. М.)

(Підпис, прізвище, ініціали)

Представники суміжних землекористувачів:

Назва, посада, прізвище, ініціали, підпис, печатка

Управління парків та установ дозвілля м. Києва,
нач. управління Абрамович Володимир Львович
Погодити „Акт встановлення на місцевості меж земельної ділянки" погоджено
Нач. відділу /Мельниченко В.І./
інж. геодезист /Герасименко А.О./

ЗГІДНО З ОРИГІНАЛОМ

«16» 09 2020 р.

Шугун Т.О.

Абрис
межі земельної ділянки

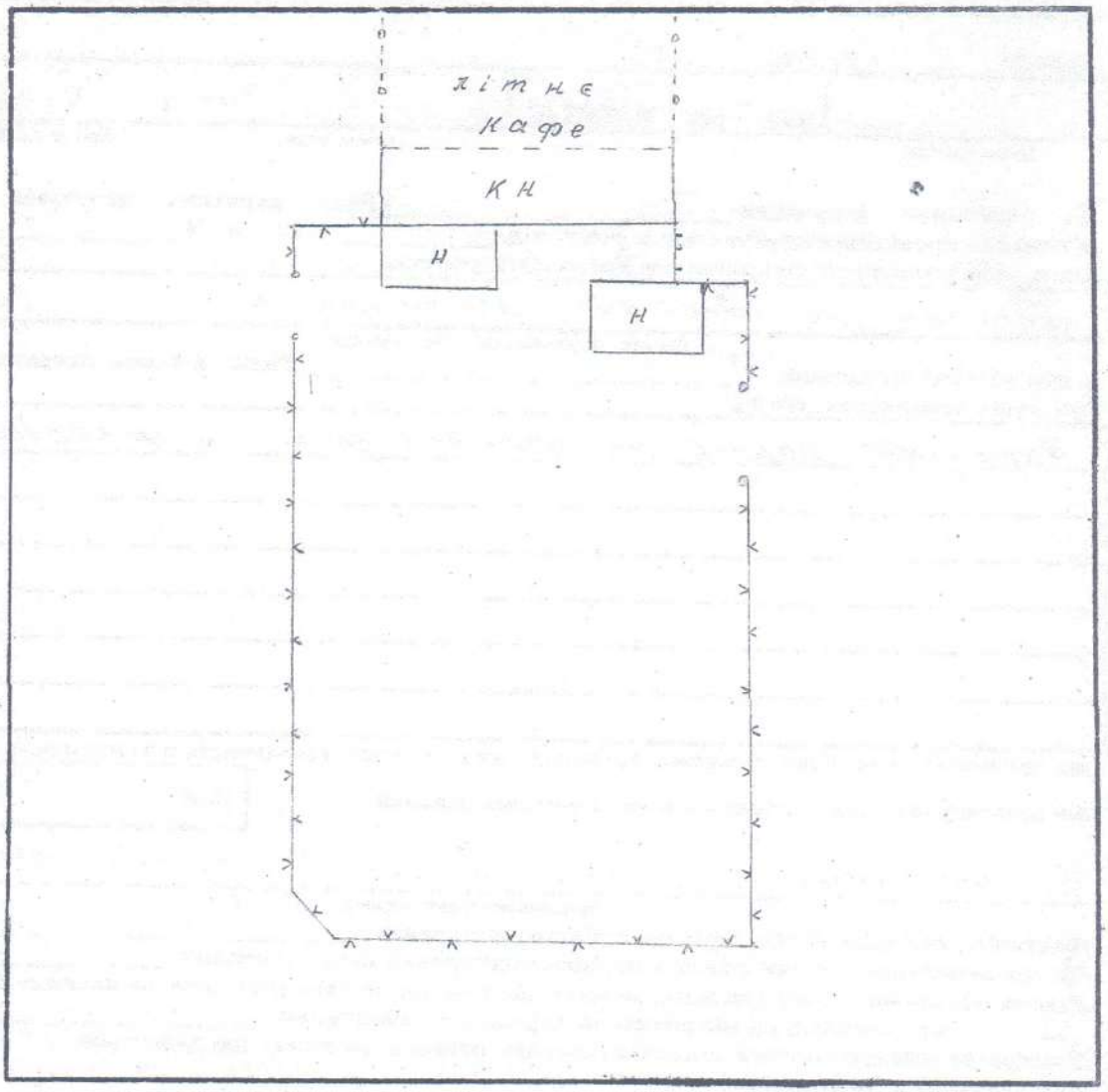

Опис межі земельної ділянки

Склав: (Герасименко А.О)

Землекористувач: (Рожкотько Н.М)

ЗГІДНО З ОРИГІНАЛОМ

«16» 09 2020 р.

Міргун Ч.О.

Абрис земельної ділянки
підприємство „Київшляхміст"
відомча охорона пішохідного мосту

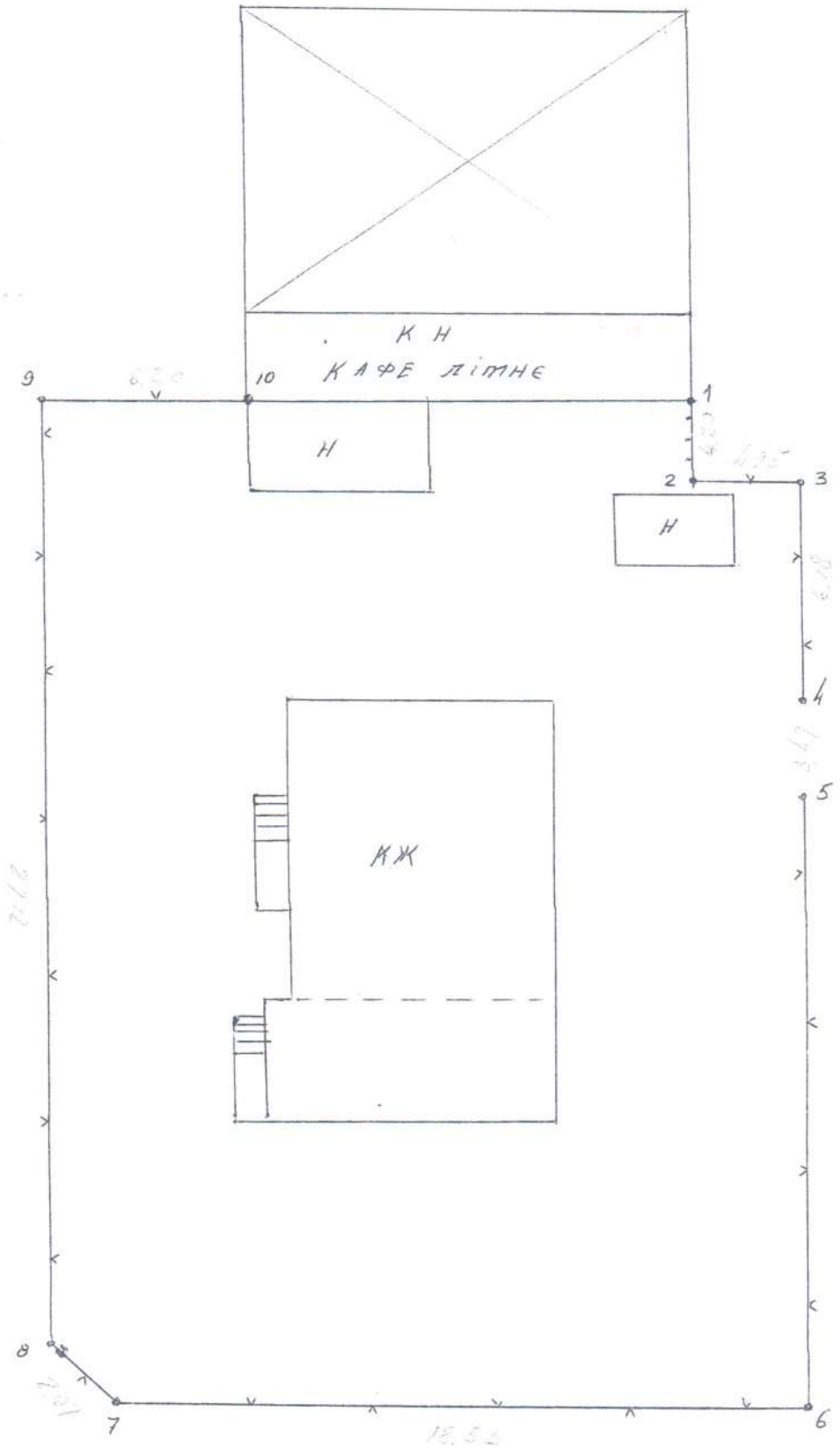

Склав: / Клівак С.М. /

Перевірив: / Герасименко А.О. /

16 » 05 2020 г

ВІДПОВІДНО З ОРИГІНАЛОМ

Мірук Ч.О.

ОПИС МЕЖ
земельної ділянки

Підприємства "Київавтошляхміст"
відомча охорона пішохідного мосту
Труханів острів

9-10-1	–	по металевій сітці та по стіні літнього кафе, північно-західна межа землекористування;
1-2-3-4-5-6	–	по дерев'яній огорожі, воротах і металевій сітці, північно-східна межа землекористування;
6-7-8	–	по металевій сітці, південно-східна межа землекористування;
8-9	–	по металевій сітці, південно-західна сторона землекористування.

ТОТИЙ ДНО З ОРИГІНАЛОМ
«16» 05 2020р.
Маргуш Ю.

ПЛАН ВСТАНОВЛЕНИХ МЕЖ

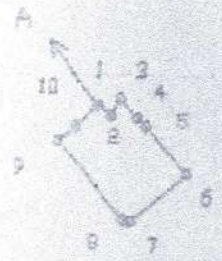

556.56кв. м.

Р = 97.53 м

ОПИС МЕЖ

Від А до А	Управління парків та установ дозвілля м.Києва

План встановлених меж земельної ділянки 6643818					
Замовник "Київавтошляхміст" Відомча охорона пішохідного мосту Труханів острів					
Розробник інж.	Левицький Ю.Б.		масштаб	лист	листів
Перевір	Герасименко А.О.		ЗГІДНО З ОРИГІНАЛОМ		
Перевірив	Михайловський А.П.		"КИЇВГЕОІНФОРМАТИКА"		
Затв.	Романенко О.О.		«16» 09 2020 р.		
			Міргун Г.О.		

План встановлених меж

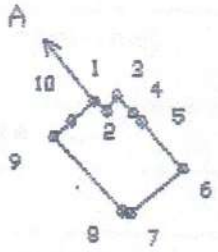

556.56кв. м.

Р = 97.53 м

ТАБЛИЦЯ ЛІНІЙ ТА ДИРЕКЦІЙНИХ КУТІВ

NN	ДОВЖИНА ЛІНІЇ	ДИРЕКЦІЙНИЙ КУТ
1		
2	4.23	127 24 42
3	4.91	33 6 25
4	6.22	136 53 22
5	3.48	137 5 42
6	16.56	138 25 36
7	18.50	229 41 27
8	2.11	279 17 0
9	27.19	317 49 1
10	6.16	48 53 2
1	8.17	48 55 10

ОПИС МЕЖ

Від А до А — Управління парків та установ дозвілля м.Києва

План встановлених меж земельної ділянки 6643818
приємство "Київавтошляхміст" Відомча охорона пішохідного мосту Труханів острів

ловний інж.	Левицький Ю.Б.		масштаб	лист	листів
лав	Герасименко А.О		1:2000	1	1
ревірив	Михайловський А.П.		"КИЇВГЕОІНФОРМАТИКА"		
еслив	Романенко О.О.		«16» 05 1995 р.		2020 р.

ТОТНО З ОРИГІНАЛОМ

ХАРАКТЕРИСТИКА
ЗЕМЕЛЬНОЇ ДІЛЯНКИ

приємство "Київавтошляхміст"Відомча охорона пішохідного мосту

N п	ПОКАЗНИКИ	ВІДОМОСТІ
1.	Код підприємства	03359018
2.	Належність до міністерства, відомства	
3.	Профіль підприємства	
4.	Адреса юридична	Труханів острів
5.	Правовий стан (володіння, оренда)	.....
6.	Строк оренди (володіння)	.....
7.	Категорія користування	
8.	Вид документу на землекористування	
9.	Реєстраційний номер документу, ким та коли виданий	
10.	Площа ділянки (кв. м.): а) по відводу в тому числі охорона зона б) фактично в тому числі охорона зона	556.56
11.	Номер акту установлення межі, дата видачі акту	
12.	Сторонні землекористувачі а) найменування б) належність в) ціль володіння г) строк володіння д) площа ж) найменування та реєстраційний нм.док.ким,та коли виданий	.....

Склав: Романенко О.О.

ВІДПОВІДНО З ОРИГІНАЛОМ

«16» 09 2020р.

Мірчук Т.О.

А К Т

Перевірки та приймки виконаних робіт по встановленню зовнішних меж

4 січня ..... 1996 р. м.Київ

Мною, начальником партії Михайлюшкін А.П. ..... в присутності виконавця геодезиста Герасименко ..... проведена перевірка та приймка виконаних робіт по встановленню зовнішніх меж земельної ділянки

1. З метою визначення правильності виконаних робіт перевірено наявність та юридичне оформлення всіх необхідних документів та геодезичних даних на установлення меж землекористування.

Перевіркою встановлено: робота виконана у відповідності з "Керівним технічним матеріалом з інвентаризації земель населених пунктів (наземні методи)" ГКНТА -3.01.05.-93 ГУГКК України.

В цілому робота по встановленню зовнішніх меж землекористування

виконана на " добре "

2. Виявлені помилки та недоліки запропоновано усунути до 4 січня 1996 р.

Виконавець .....

3. Виявлені недоліки та помилки, відмічені в цьому акті виправив Герасименко .....

Роботу перевірив та прийняв начальник партії .....

4 січня 1996 р.

ЗГІДНО З ОРИГІНАЛОМ

«16» 09 2020 р.

Мірчук Т.О.

додаток №3

ФОП КРУКІВСЬКИЙ ВАЛЕНТИН АНАТОЛІЙОВИЧ

Інвентаризаційна справа № НЖ-00641

ТЕХНІЧНИЙ ПАСПОРТ

на громадський будинок
з господарськими (допоміжними) будівлями та спорудами

Вулиця (провулок, площа) о.Труханів, № _____
місто (селище, село) м.Київ,
район Дніпровський,
область _____

Замовник технічної інвентаризації або уповноважена ним особа (прізвище, ім'я, по батькові фізичної особи або найменування юридичної особи)
Комунальне підприємство по ремонту і утриманню мостів і шляхів м.Києва "Київавтошляхміст"

Паспорт виготовлено станом на
" 18 " 09 2020 р.

Керівник _____ Круківський В.А.
(підпис) (П.І.Б.)

Виконав _____ Круківський В.А. АЕ №002941
(підпис) (П.І.Б., серія, номер кваліфікаційного сертифіката)

КРУКІВСЬКИЙ ВАЛЕНТИН АНАТОЛІЙОВИЧ 2576405292

ТОТОЖНО З ОРИГІНАЛОМ

« 21 » 05 2010 р.

Міруук Т.С.

ПЛАН
громадського будинку

Будівля караульна
(призначення) , літера " 32 " (цифра)

вулиця (провулок площа) о.Труханів , №____
місто (селище , село) м.Київ ,
район Дніпровський , область _____

Масштаб 1 : 200

Поверх I літ." 32 "(цифра)

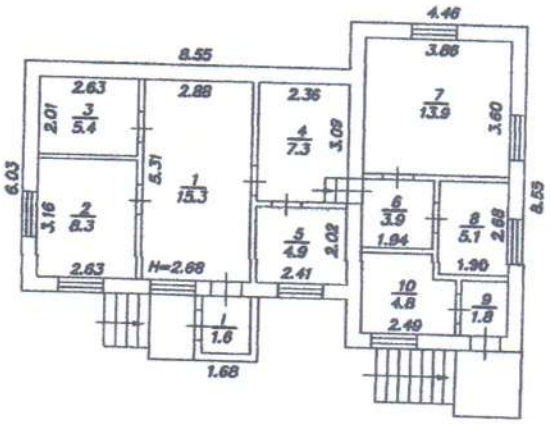

ЗГІДНО З ОРИГІНАЛОМ
«21» 09 2020р.
Міргук Ю.О.

ЕКСПЛІКАЦІЯ

приміщень громадського будинку

Будівля караульна — літера 32(цифра)

(призначення)

Вулиця (провулок, площа) — о.Труханів, №

місто (селище, село) — м.Київ

район — Дніпровський

область

Літера	Поверх	Номери відокремлених груп приміщень	Номери приміщень	Призначення приміщень	Загальна площа приміщень, підрахована за формулами розрахунку площ (кв.м)	Площа ($м^2$)				Примітки
						основна	допоміжна (підсобна)	літніх, неопалювальних приміщень	площа приміщень загального користування	
1	2	3	4	5	6	7	8	9	10	11
32(цифра)	I	I	1	основне	15,3	15,3				
			2	кабінет	8,3	8,3				
			3	кладовка	5,4		5,4			
			4	підсобне	7,3		7,3			
			5	кабінет	4,9	4,9				
			6	коридор	3,9		3,9			
			7	кабінет	13,9	13,9				
			8	кухня	5,1		5,1			
			9	коридор	1,8		1,8			
			10	підсобне	4,8		4,8			
			I	тамбур	1,6			1,6		
				Всього по літ. "32(цифра)":	**72,3**	**42,4**	**28,3**	**1,6**		

ЗГІДНО З ОРИГІНАЛОМ

« 21 » 09 2020р.

Міргун Т.О.

ХАРАКТЕРИСТИКА
групи нежитлових приміщень

Літера	Назва будівель та споруд	Рік спорудження / реконструкції	Опис основних конструктивних елементів						Інженерне обладнання							Висота з перекриттям (м)	Площа основи (забуд(осн) (м²)	Обсяг (м³)
			фундамент	стіни	покрівля	перекриття	підлога	сходи	електрика	водопровід	каналізація	газопровід	ліфт	сміттопровід	вид опалення			
1	2	3	4	5	6	7	8	9	10	11	12	13	14	15	16	17	18	19
32(цифра)	Будівля караульна	1973	бетон	цегла	шифер	з/бет.	дощ.		так	так	так					3,44	90,2	310
а	Тамбур	1973	бетон	цегла	шифер		бетон		так							3,40	2,9	10
а1	Ганок	1973	бетонний														5,4	
а2	Ганок	1973	бетонний														3,7	

18 вересня 2020 року

З ОРИГІНАЛОМ

21 » 09 2020р.

Міргук Ю.О.

-4-

-5

МІНІСТЕРСТВО РЕГІОНАЛЬНОГО РОЗВИТКУ, БУДІВНИЦТВА ТА ЖИТЛОВО-КОМУНАЛЬНОГО ГОСПОДАРСТВА УКРАЇНИ

АТЕСТАЦІЙНА АРХІТЕКТУРНО-БУДІВЕЛЬНА КОМІСІЯ

Серія АЕ

№ 002941

КВАЛІФІКАЦІЙНИЙ СЕРТИФІКАТ

відповідального виконавця окремих видів робіт (послуг), пов'язаних із створенням об'єкта архітектури

Експерт
(найменування професії)

Виданий про те, що Круківський Валентин Анатолійович
(прізвище, ім'я, по батькові)

пройшов(ла) професійну атестацію, що підтверджує його (її) відповідність кваліфікаційним вимогам у сфері діяльності, пов'язаної із створенням об'єктів архітектури, професійну спеціалізацію, необхідний рівень кваліфікації і знань.

Категорія: Технік з інвентаризації нерухомого майна

Кваліфікаційний сертифікат видано згідно з рішенням Атестаційної архітектурно-будівельної комісії (далі - Комісія) від _____ № _____

(рішенням відповідної секції Комісії від 05.11.2013 № 39, затвердженим президією Комісії 08.11.2013 № 39-Е).

Зареєстрований у реєстрі атестованих осіб 08.11 20 13 року за № 2820.

Роботи (послуги), пов'язані із створенням об'єктів архітектури, спроможність виконання яких визначено кваліфікаційним сертифікатом: Технічна інвентаризація об'єктів нерухомого майна.

Дата видачі 08.11 20 13 року

Голова (заступник голови) Атестаційної архітектурно-будівельної комісії _____ Барзилович Д.В.
(підпис) (прізвище, ім'я, по батькові)

М.П.

Копія вірно

ЗГІДНО З ОРИГІНАЛОМ

«04» 04 2014

Міруть Ю.О.

Додаток №10

ЗАТВЕРДЖУЮ
В.о. начальника підприємства
"Київавтошляхміст"

Богдан КОБЕРНЮК

"08" 09 2020 року

АКТ
інвентаризації майна підприємству "Київавтошляхміст", що пропонується до списання

На підставі наказу від 25 жовтня 2016 року №159-В (внесено зміни від 10.02.2020 року №42-В)
Комісією у складі:
головний інженер - Виноградов Владислав Олегович
головний бухгалтер - Гуцул Олег Олександрович
начальник відділу МТП - Титаренко Сергій Олегович
начальник технічного відділу - Борисова Алла Олександрівна
Начальник виробничого відділу - Кириєнко Тетяна Миколаївна
провідний інженер - механік - Данилюк Тамара Володимирівна
виконавець робіт Північної МЕД - Ячмінь Сергій Геннадійович
проведено інвентаризацію об'єкту комунальної власності, що пропонується до списання і відображається на субрахунку №1031 станом на 08.09.2020 року.

Інвентаризацію розпочато 08.09.2020 року.

Інвентаризацію закінчено 08.09.2020 року.

Під час проведення інвентаризації встановлено таке:

№	Найменування об'єкта	Рік випуску/ дата введення в експлуатацію	Номер об'єкта			Станом на 08.09.2020 р.				Примітка
			Інвентарний	Заводський	паспортний	Фактично виявлено		За даними бухгалтерського обліку		
						Кількість	Первісна (переоцінена) вартість, гривень	Кількість	Первісна (переоцінена) вартість, гривень	
1	Будівля караульна Паркового пішохідного мосту через р. Дніпро на о. Труханів	1973	0001038			1	528656,00	1	528656,00	
		Усього				1	528656,00	1	528656,00	

Усього за актом: 528656,00 (п'ятсот двадцять вісім тисяч шістсот п'ятдесят шість гривень).

1. Загальна кількість об'єктів (фактично) - 1 (один);
2. На суму, гривень (фактично) - 528656,00 (п'ятсот двадцять вісім тисяч шістсот п'ятдесят шість гривень)

Голова комісії:

Головний інженер посада	_____ підпис	**Виноградов Владислав Олегович** ПІБ

Члени комісії:

Головний бухгалтер посада	_____ підпис	**Гуцул Олег Олександрович**
Начальник відділу МТП	_____	**Титаренко Сергій Олегович**
Начальник технічного відділу	_____	**Борисова Алла Олександрівна**
Начальник виробничого відділу	_____	**Кириєнко Тетяна Миколаївна**
Провідний інженер - механік ТМД		**Данилюк Тамара Володимирівна**
Виконавець робіт Північної МЕД	_____	**Ячмінь Сергій Геннадійович**

Додаток №11

ЗАТВЕРДЖУЮ
В.о. начальника підприємства
"Київавтошляхміст"

Богдан КОБЕРНЮК

"27" вересня 2020 року

АКТ

технічного стану будівлі караульної Паркового пішохідного мосту через р. Дніпро на о. Труханів - майна підприємства "Київавтошляхміст", що пропонується до списання

На підставі наказу від 25 жовтня 2016 року №159-В (внесено зміни від 10.02.2020 року №42-В)

Комісією у складі:
головний інженер - Виноградов Владислав Олегович
головний бухгалтер - Гуцул Олег Олександрович
начальник відділу МТП - Титаренко Сергій Олегович
начальник технічного відділу - Борисова Алла Олександрівна
начальник виробничого відділу - Кириєнко Тетяна Миколаївна
провідний інженер - механік - Данилюк Тамара Володимирівна
виконавець робіт Північної МЕД - Ячмінь Сергій Геннадійович
проведено огляд технічного стану караульної будівлі Паркового пішохідного мосту через р. Дніпро на о. Труханів з наступними технічними характеристиками:

Нежитлова будівля караульна Паркового пішохідного мосту через р. Дніпро на о. Труханів, одноповерхова, цегляна, збудована у 1973 році, загальної площею 72,3 кв.м.

Останнім часом споруда не використовувалась підприємством за функціональним призначенням з причин втрати безпечної експлуатації для здоров'я людей.

Під час проведення огляду технічного стану будівлі комісією виявлено наступні дефекти:

1. Наскрізні вертикальні тріщини по цегляному муруванню фасаду.
2. Руйнування вхідних дверей.
3. Руйнування дерев'яної підлоги.
4. Руйнування покриття даху.
5. Руйнування шарів покриття руберойду.
6. Замокання вологою стін в приміщенні.
7. Відколи цегли зовнішніх стін.
8. Руйнування вікон.
9. Втрата несучої спроможності дерев'яного перекриття.
11. Вимощення будинку практично відсутнє, просіло, пошкоджене корінням дерев.

Руйнування конструкцій та розкриття тріщин в будівлі обумовлені нерівномірними конструкціями деформаціями конструкцій будівлі.

Тріщини на стінах вплинули на несучу здатність будівельних конструкцій й будівлі в цілому. Деформації будівлі, за характерними ознаками, знаходиться в активній фазі руйнування несучих та огороджувальних конструкцій.

Технічний стан будівлі в цілому відповідає технічному стану IV (аварійний).

Наявні критичні дефекти, пошкодження, відхилення від вимог нормативних документів унеможливлюють гарантування безпеки для життя та здоров'я людей.

Комісія проаналізувавши технічний стан будівлі караульної та на підставі протоколу Постійної комісії з питань техногенно - екологічної безпеки та надзвичайних ситуацій № 61 від 01.09.2020 року, стосовно подальшої експлуатації робить наступні висновки: **будівля караульна Паркового пішохідного мосту через р. Дніпро на о. Труханів - підлягає списанню, шляхом ліквідації.**

Будівля не містить дорогоцінних матеріалів. Окремі конструкції, деталі та матеріали споруди подальшому використанню не підлягають.

Комісія прийняла рішення про звернення до комунальної корпорації "Київавтодор", Департаменту транспортної інфраструктури та Департаменту комунальної власності м. Києва виконавчого органу Київської міської ради (Київської міської державної адміністрації) на отримання дозволу (погодження) на списання (шляхом ліквідації) будівлі караульної Паркового пішохідного мосту через р. Дніпро на о. Труханів у зв'язку з неможливістю її подальшої експлуатації через унеможливлення безпечної експлуатації для здоров'я людей та економічної недоцільності її відновлення.

Голова комісії:

Головний інженер посада	_____ підпис	**Виноградов Владислав Олегович** ПІБ

Члени комісії:

Головний бухгалтер посада	_____ підпис	**Гуцул Олег Олександрович**
Начальник відділу МТП	_____	**Титаренко Сергій Олегович**
Начальник технічного відділу	_____	**Борисова Алла Олександрівна**
Начальник виробничого відділу	_____	**Кириєнко Тетяна Миколаївна**
Провідний інженер - механік ТМД	_____	**Данилюк Тамара Володимирівна**
Виконавець робіт Північної МЕД	_____	**Ячмінь Сергій Геннадійович**

Додаток №12

ЗАТВЕРДЖУЮ
В.о. начальника підприємства
"Київавтошляхміст"
_____ Богдан КОБЕРНЮК
"21" 09 _____2020 року

Протокол № 1ТВ

від 21.09.2020 року

засідання комісії з питань списання основних засобів з балансу підприємства "Київавтошляхміст" призначеної наказом від 25 жовтня 2016 року №159-В зі зміни від 10.02.2020 року №42-В

Присутні:

голова комісії: головний інженер - Виноградов Владислав Олегович
члени комісії:
головний бухгалтер - Гуцул Олег Олександрович
начальник відділу МТП - Титаренко Сергій Олегович
начальник технічного відділу - Борисова Алла Олександрівна
начальник виробничого відділу - Кириєнко Тетяна Миколаївна
провідний інженер - механік - Данилюк Тамара Володимирівна
виконавець робіт Північної МЕД - Ячмінь Сергій Геннадійович

ПОРЯДОК ДЕННИЙ:

СЛУХАЛИ: головного інженера Виноградова В.О. - про необхідність списання будівлі караульної Паркового пішохідного мосту через р. Дніпро на о. Труханів зважаючи на унеможливлення гарантування безпеки для життя та здоров'я людей під час експлуатації.

На підставі протоколу Постійної комісії з питань техногенно - екологічної безпеки та надзвичайних ситуацій № 61 від 01.09.2020 року, стосовно подальшої експлуатації та акту технічного огляду робить встановлено, що будівля караульна Паркового пішохідного мосту через р. Дніпро на о. Труханів знаходитися в аварійному стані та підлягає демонтажу та виведенню з експлуатації (копія протоколу Постійної комісії з питань техногенно - екологічної безпеки та надзвичайних ситуацій № 61 від 01.09.2020 року та акту технічного огляду додається).

Зважаючи на зазначене будівля караульна Паркового пішохідного мосту через р. Дніпро на о. Труханів підлягає списанню, шляхом її ліквідації.

ВИРІШИЛИ: відповідно до положень чинного "Порядку списання об'єктів комунальної власності територіальної громади міста Києва" затверджене рішенням Київської міської ради від 27.09.2018 р. №1536/5600:

1. Підготувати звернення до комунальної корпорації "Київавтодор", Департаменту транспортної інфраструктури та Департаменту комунальної власності м. Києва виконавчого органу Київської міської ради (Київської міської адміністрації) на отримання дозволу (погодження) на списання будівлі караульної Паркового пішохідного мосту через р. Дніпро на о. Труханів у зв'язку з неможливістю її подальшої експлуатації через її аварійних технічний стан.

Додатки:

1. Акт інвентаризації майна підприємства "Київавтошляхміст" - будівлі караульної Паркового пішохідного мосту через р. Дніпро на о. Труханів - 2 арк.
2. Акт технічного стану будівлі караульної Паркового пішохідного мосту через р. Дніпро на о. Труханів, що пропонується до списання - 2 арк.
3. Техніко - економічне обгрунтування необхідності списання майна підприємства "Київавтошляхміст" - будівлі караульної Паркового пішохідного мосту через р. Дніпро на о. Труханів - 2 арк.

Голова комісії:

Головний інженер посада	_____ підпис	**Виноградов Владислав Олегович** ПІБ

Члени комісії:

Головний бухгалтер посада	_____ підпис	**Гуцул Олег Олександрович**
Начальник відділу МТП	_____	**Титаренко Сергій Олегович**
Начальник технічного відділу	_____	**Борисова Алла Олександрівна**
Начальник виробничого відділу	_____	**Кириєнко Тетяна Миколаївна**
Провідний інженер - механік ТМД	_____	**Данилюк Тамара Володимирівна**
Виконавець робіт Північної МЕД	_____	**Ячмінь Сергій Геннадійович**