18

ДЕПУТАТ

КИЇВСЬКОЇ МІСЬКОЇ РАДИ VIII СКЛИКАННЯ

«25» серпня 2020 р. № 08/279/114-3073

Постійна комісія Київської міської ради
з питань екологічної політики

Ініціатива створення скверу
біля будинків 45 по вулиці Краснодарська
та 10-А по вулиці Саратовська
в Шевченківському районі міста Києва

Київська міська рада
28.08.2020 № 08/18767

До мене, як до депутата Київської міської ради, звернулися мешканці мікрорайону Нивки в Шевченківському районі міста Києва з проханням ініціювати створення скверу на земельній ділянці біля будинків 45 по вулиці Краснодарська та 10-А по вулиці Саратовська в Шевченківському районі міста Києва в Шевченківському районі міста Києва (кадастровий номер 88:022:0004).

Громадськість зазначає, що створення скверу сприятиме покращенню стану довкілля, забезпечить належні умови для відпочинку мешканців в межах мегаполісу, матиме суттєве значення для дозвілля дітей.

Крім цього, громада зможе отримати ряд інших переваг: належно впорядковані та доглянуті зелені насадження та елементи благоустрою замість занедбаної та захаращеної території під вікнами їх будинків.

Враховуючи зазначене, відповідно до рішенням Київради від 26 червня 2018 року N 997/5061 «Про ініціативи створення об'єктів благоустрою зеленого господарства міста Києва», прошу постійну комісію Київради з питань екологічної політики підтримати ініціативу щодо створення скверу на земельній ділянці біля будинків 45 по вулиці Краснодарська та 10-А по вулиці Саратовська в Шевченківському районі міста Києва в Шевченківському районі міста Києва (кадастровий номер 88:022:0004) та звернутися до КО "Київзеленбуд" з рекомендацією про необхідність подання клопотання про надання дозволу на розроблення проекту землеустрою щодо відведення земельної ділянки для створення ініційованої зеленої зони у встановленому порядку.

Додаток:

1. Звернення громадян щодо створення об'єкту благоустрою зеленого господарства – скверу в Шевченківському районі міста Києва (4 арк. з підписами громадян).
2. Витяг з чергового кадастрового плану та картографічний матеріал – схема/план.
3. Лист Департаменту земельних ресурсів виконавчого органу Київської міської ради (Київської міської державної адміністрації) щодо можливості передачі земельної ділянки в користування для створення зеленої зони, на якій ініціюється створення зеленої зони.
4. Лист КП «Керуюча компанія з обслуговування житлового фонду Шевченківського району м.Києва» щодо погодження створення ініційованої зеленої зони.

Депутат

Київської міської ради Костянтин Яловий

Депутату Київради

Яловому К.В.

Колективне звернення

Ми, мешканці будинків по вул. Краснодарська, 45, вул. Саратовська, 10А, вул. Муромська, 3А звертаємось до Вас, щодо вирішення питання створення скверу на земельній ділянці по вул. Краснодарська, 45 в Шевченківському районі міста Києва для відновлення благоустрою на цій території

	Підпис
здамировн	
ївськ	
вськ	
ївська	
ївськ	
ївськ	
ка	
мировн	

Справа Невідомо

Код земельної ділянки:	88:022:0004
Площа:	2.7255 га
Адрес земельноїділянки:	вул. Саратовська, 10, 12/28
Заявник:	Комунальне підприємсво житлового господарства Радянського району м.Києва
Вид та термін користування:	Невідомо
Цільове призначення:	0,

Матеріали аерофотозйомки 2019 р.
виготовлено за даними ПК "Кадастр"

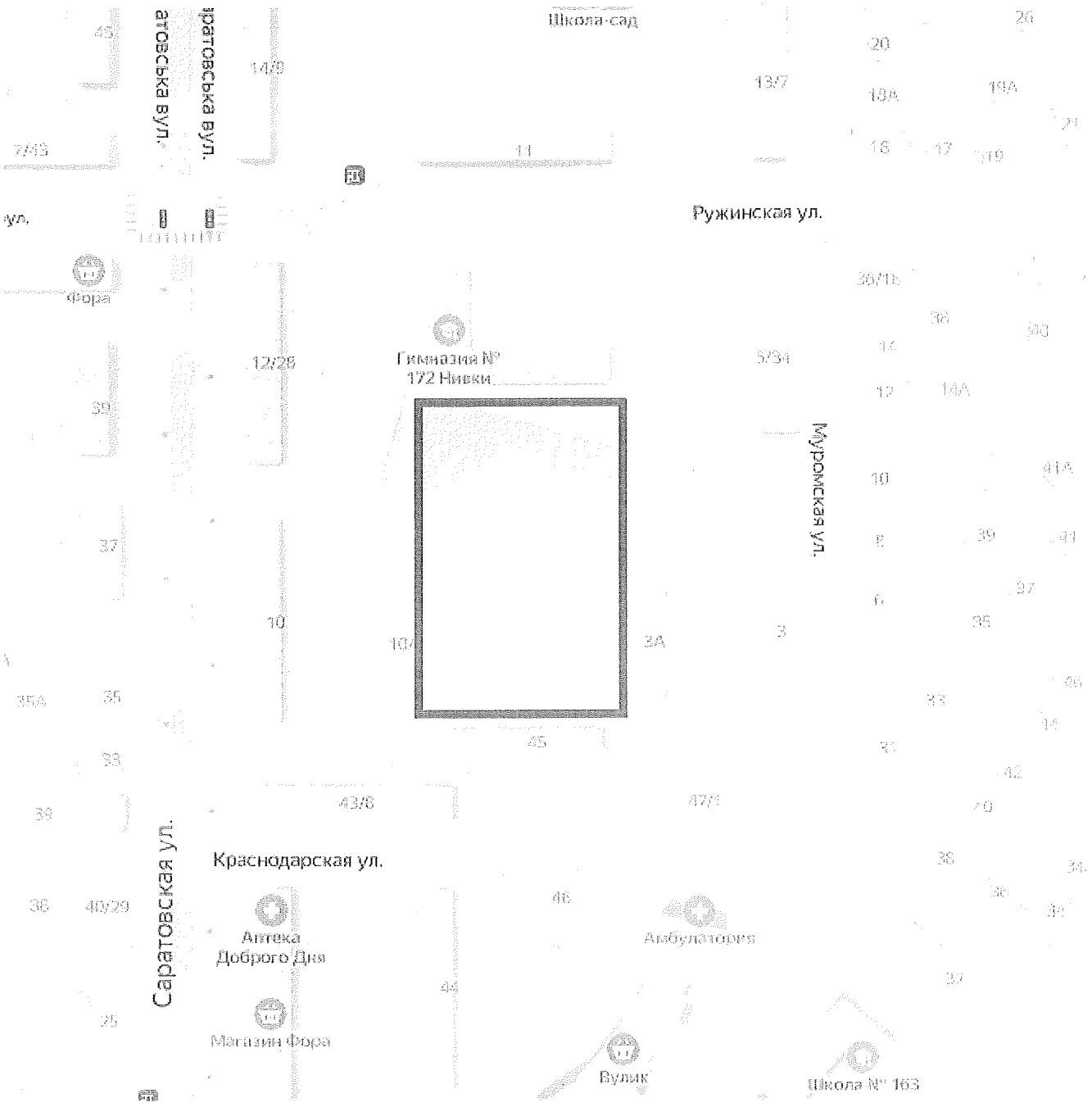
Школа-сад
Саратовская ул.
Саратовская ул.
Ружинская ул.
Фора
Гимназия № 172 Нивки
Муромская ул.
Саратовская ул.
Краснодарская ул.
Аптека Доброго Дня
Магазин Фора
Амбулаторія
Вулик
Школа № 163

Шевченківська районна в місті Києві державна адміністрація

КОМУНАЛЬНЕ ПІДПРИЄМСТВО «КЕРУЮЧА КОМПАНІЯ З ОБСЛУГОВУВАННЯ ЖИТЛОВОГО ФОНДУ ШЕВЧЕНКІВСЬКОГО РАЙОНУ м. КИЄВА»

вул. Білоруська, 1 м. Київ, 04050, тел. (044) 483-99-06, тел./факс (044) 483-96-15
keryucha@ukr.net код ЄДРПОУ 34966254

13.08.20 № 3552/3
на № 08/279/114-3012 від

Депутатові Київської міської ради
VIII скликання
Яловому К.В.
04111, м. Київ
вул. Салютна, 4-а

Шановний Костянтине Володимировичу!

В комунальному підприємстві «Керуюча компанія з обслуговування житлового фонду Шевченківського району м. Києва» розглянуто Ваше депутатське звернення від 11.08.2020 № 08/279/114-3012, щодо можливості створення скверу на земельній ділянці біля будинків на вул. Саратівська, 10а – вул. Муромська, 45 – вул. Краснодарська, 45.

Повідомляємо, що комунальне підприємство «Керуюча компанія з обслуговування житлового фонду Шевченківського району м. Києва» підтримує ініціативу мешканців Шевченківського району та не заперечує щодо присвоєння статусу скверу земельній ділянці з зеленими насадженнями біля будинків на вул. Саратівська, 10а – вул. Муромська, 45 – вул. Краснодарська, 45.

З повагою

Директор Дмитро САВЧЕНКО

Андрущак
483-46-94

ВИКОНАВЧИЙ ОРГАН КИЇВСЬКОЇ МІСЬКОЇ РАДИ
(КИЇВСЬКА МІСЬКА ДЕРЖАВНА АДМІНІСТРАЦІЯ)

ДЕПАРТАМЕНТ ЗЕМЕЛЬНИХ РЕСУРСІВ

вул. Хрещатик, 32-А, м. Київ, 01601, тел. (044) 279-58-72
КБУ «Контактний центр міста Києва» (044) 15-51, E-mail: doc@kyivland.gov.ua Код ЄДРПОУ 26199097

25.08.2020 № 0570202/2-15398
на № _____ від 17.08.2020

Громадська приймальня депутата
Київської міської ради Ялового К.В.
вул. Салютна, 4-а,
м. Київ, 04111

Департаментом земельних ресурсів виконавчого органу Київської міської ради (Київської міської державної адміністрації) (далі – Департамент) звернення Вашої громадської приймальні від 17.08.2020 стосовно створення зелених зон – скверів (згідно зі схемами) у м. Києві розглянуто та повідомляється.

На підставі технічного звіту по встановленню зовнішніх меж землекористування земельна ділянка площею 11 010,50 кв.м (код ділянки 88:013:0154) на вул. Щербакова, 72/7 внесена до Міського земельного кадастру та обліковується за житлово-експлуатаційною дільницею № 405, товариством з обмеженою відповідальністю «АНТІС», громадянином Сліпцовом В.В..

Зазначена Вами земельна ділянка на вул. Данила Щербаківського, 68 розташована в межах двох земельних ділянок, які на підставі технічного звіту по встановленню зовнішніх меж землекористування внесені до Міського земельного кадастру та обліковуються, а саме:

площею 4 121,10 кв.м (код ділянки 88:013:0159) на вул. Данила Щербаківського, 68 за житлово-експлуатаційною дільницею № 405, товариством з обмеженою відповідальністю «Лізтаун», товариством з обмеженою відповідальністю «Форція-ЛТД»;

площею 11 466,24 кв.м (код ділянки 88:013:0160) на вул. Данила Щербаківського, 68-а за житлово-експлуатаційною дільницею № 405.

Зазначена Вами земельна ділянка на вул. Данила Щербаківського, 64 розташована в межах двох земельних ділянок, які на підставі технічного звіту по встановленню зовнішніх меж землекористування внесені до Міського земельного кадастру та обліковуються, а саме:

площею 4 627,83 кв.м (код ділянки 88:013:0163) на вул. Данила Щербаківського, 64 літ. "А" за житлово-експлуатаційною дільницею № 404, товариством з обмеженою відповідальністю «ОСТФУД», товариством з обмеженою відповідальністю «Легенда»;

площею 4 559,41 кв.м (код ділянки 88:013:0164) на вул. Данила Щербаківського, 64-а за житлово-експлуатаційною дільницею № 404.

На підставі технічного звіту по встановленню зовнішніх меж землекористування земельна ділянка площею 61 392,93 кв.м (код ділянки 88:012:0030) на вул. Стеценка, 9, 11, 13, 15/1, вул. Данила Щербаківського, 61, 61а, 61б, 61в, 63 внесена до Міського земельного кадастру та обліковується за житлово-експлуатаційною дільницею № 1019.

На підставі технічного звіту по встановленню зовнішніх меж землекористування земельна ділянка площею 5 043,51 кв.м (код ділянки 88:024:0118) на вул. Данила Щербаківського, 53д внесена до Міського земельного кадастру та обліковується як землі не надані у власність чи користування.

На підставі технічного звіту по встановленню зовнішніх меж землекористування земельна ділянка площею 59 555,72 кв.м (код ділянки 88:111:0012) на вул. Ігоря Турчина 2/17, 2а, 4, 8, 10, 12, 12а, 12в, 12г, 14, 16/26 внесена до Міського земельного кадастру та обліковується за комунальним підприємством «Керуюча дирекція Шевченківського району».

Зазначена Вами земельна ділянка на вул. Академіка Туполєва, 18-е розташована в межах двох земельних ділянок, які на підставі технічного звіту по встановленню зовнішніх меж землекористування внесені до Міського земельного кадастру та обліковуються, а саме:

площею 9 481,58 кв.м (код ділянки 88:024:0047) на вул. Данила Щербаківського, 53-г за житлово-будівельним кооперативом «Верстат-5»;

площею 16 899,83 кв.м (код ділянки 88:024:0010) на вул. Академіка Туполєва, 18-є за комунальним підприємством по утриманню житлового господарства Шевченківського району м. Києва.

Зазначена Вами земельна ділянка на вул. Саратовській, 10 розташована частково в межах сформованої та зареєстрованої у Державному земельному кадастрі земельної ділянки з кадастровим номером 8000000000:88:022:0001 та частково в межах земельної ділянки, яка обліковується у Міському земельному кадастрі з кодом 88:022:0004, а саме:

земельна ділянка площею 27 255,23 кв.м (код ділянки 88:022:0004) на вул. Саратовській, 10, 12/28 на підставі технічного звіту по встановленню зовнішніх меж землекористування внесена до Міського земельного кадастру та обліковуються за комунальним підприємством житлового господарства Радянського району м. Києва;

рішенням Київської міської ради від 24.04.2018 № 578/4642 земельна ділянка площею 1,3827 га (кадастровий номер 8000000000:88:022:0001) на вул. Ружинській, 30/32 надана Управлінню освіти Шевченківської районної в місті Києві державної адміністрації в постійне користування для експлуатації та обслуговування будівель і споруд закладу освіти.

На підставі технічного звіту по встановленню зовнішніх меж землекористування земельна ділянка площею 12 966,25 кв.м (код ділянки 88:089:0029) на вул. Естонській, 5, 7, вул. Черняховського 12, 11/10, вул. Кирпоноса 13 внесена до Міського земельного кадастру та обліковується за комунальним підприємством «Керуюча дирекція» Шевченківської районної у м. Києві ради.

На підставі технічного звіту по встановленню зовнішніх меж землекористування земельна ділянка площею 5 526,68 кв.м (код ділянки 88:077:0042) на просп. Перемоги, 98/2 внесена до Міського земельного кадастру та обліковується за комунальним підприємством «Керуюча компанія з обслуговування житлового фонду Шевченківського району м. Києва», товариством з обмеженою відповідальністю «Конкурент Ла».

На підставі технічного звіту по встановленню зовнішніх меж землекористування земельна ділянка площею 1 766,55 кв.м (код ділянки 88:031:0011) (земельна ділянка відповідно до наданої схеми на вул. Саратовській, 6) внесена до Міського земельного кадастру та обліковується як землі не надані у власність чи користування.

Зазначена Вами земельна ділянка на вул. Салютній, 25-27 розташована в межах чотирьох земельних ділянок, які на підставі технічного звіту по встановленню зовнішніх меж землекористування внесені до Міського земельного кадастру та обліковуються, а саме:

площею 4 970,53 кв.м (код ділянки 88:013:0183) на вул. Салютній, 27-а за житлово-будівельним кооперативом «Луч»;

площею 4 962,24 кв.м (код ділянки 88:013:0184) на вул. Салютній, 29 а за житлово-будівельним кооперативом «Молоді спеціалісти»;

площею 6 406,04 кв.м (код ділянки 88:013:0188) на вул. Салютній, 27 за обслуговуючим житлово-будівельним кооперативом «Політехнік»;

площею 5 199,64 кв.м (код ділянки 88:013:0187) на вул. Салютній, 29 за житлово-експлуатаційною дільницею № 404.

На підставі технічного звіту по встановленню зовнішніх меж землекористування земельна ділянка площею 9 408,47 кв.м (код ділянки 88:052:0028) на вул. Бабушкіна, 29, 29-а внесена до Міського земельного кадастру та обліковується за комунальним підприємством «Керуюча дирекція» Шевченківської районної у м. Києві ради.

Водночас зазначаємо, що відомості Міського земельного кадастру не є підтвердженням виникнення права власності (користування) земельними ділянками, та носять виключно інформативний характер.

За поданням Департаменту рішення щодо передачі (надання) вказаних земельних ділянок фізичним або юридичним особам у власність (користування) Київська міська рада не приймала.

Відповідно до статей 125, 126 Земельного кодексу України право власності на земельні ділянки, право оренди, а також право постійного користування земельними ділянками виникають з моменту державної реєстрації цих прав.

Державна реєстрація речових прав на землю здійснюється відповідно до Закону України «Про державну реєстрацію речових прав на нерухоме майно та їх обтяжень».

Пунктом 3 частини першої статті 7 зазначеного закону визначено, що Міністерство юстиції України забезпечує створення та функціонування Державного реєстру прав та є його держателем.

Інформацію з Державного реєстру речових прав на нерухоме майно можна отримати, в тому числі, за допомогою електронного сервісу kap.minjust.gov.ua.

Департамент підтримує ініціативу створення зеленої зони на вказаній у Вашому зверненні земельній ділянці, з урахуванням містобудівної документації та за умов вирішення майново-правових питань, з подальшим оформленням права на неї відповідно до вимог Земельного кодексу України та Порядку набуття прав на землю із земель комунальної власності у місті Києві, затвердженого рішенням Київської міської ради від 20.04.2017 № 241/2463.

Заступник директора Вадим ШЕЙКО

Раїса Олещенко
Світлана Текутова 279 74 12

РОБОЧІ МАТЕРІАЛИ

дані міського земельного кадастру від 29.07.2020

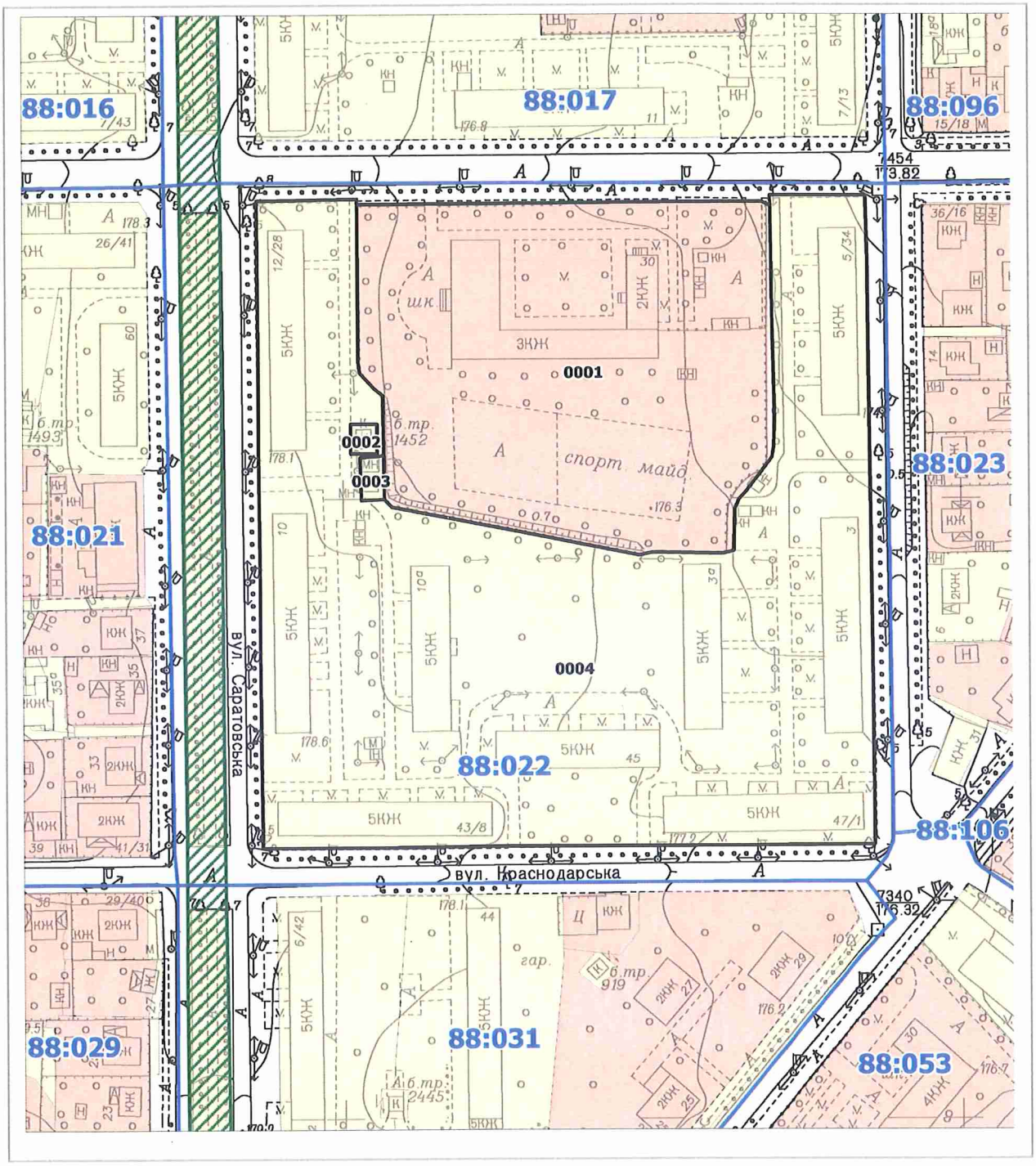

Масштаб 1:2000

РЕЄСТР ЗЕМЕЛЬНИХ ДІЛЯНОК

Код зем. ділянки	Користувач	Адреса зем. ділянки	Площа, кв. м.	Вид права	Дата закінч. права
88:022:0001	Управління освіти Шевченківської районної в місті Києві державної адміністрації	вул. Ружинська, 30/32	13826,59	Постійне користування	
88:022:0002	Приватне акціонерне товариство "ДТЕК Київські електромережі"	вул. Саратовська, 12/28	83,51		
88:022:0003	Приватні гаражі	вул. Саратовська, 10	108,43		
88:022:0004	Комунальне підприємсво житлового господарства Радянського району м.Києва	вул. Саратовська, 10, 12/28	27255,23		

19

ДЕПУТАТ

КИЇВСЬКОЇ МІСЬКОЇ РАДИ VIII СКЛИКАННЯ

«25» серпня 2020 р. № 08/279/114-3072

Постійна комісія Київської міської ради
з питань екологічної політики

Ініціатива створення скверу
біля будинку 5 по вулиці Естонська
в Шевченківському районі міста Києва

До мене, як до депутата Київської міської ради, звернулися мешканці мікрорайону Нивки в Шевченківському районі міста Києва з проханням ініціювати створення скверу на земельній ділянці біля будинку 5 по вулиці Естонська в Шевченківському районі міста Києва (кадастровий номер 88:089:0029).

Громадськість зазначає, що створення скверу сприятиме покращенню стану довкілля, забезпечить належні умови для відпочинку мешканців в межах мегаполісу, матиме суттєве значення для дозвілля дітей.

Крім цього, громада зможе отримати ряд інших переваг: належно впорядковані та доглянуті зелені насадження та елементи благоустрою замість занедбаної та захаращеної території під вікнами їх будинків.

Враховуючи зазначене, відповідно до рішенням Київради від 26 червня 2018 року N 997/5061 «Про ініціативи створення об'єктів благоустрою зеленого господарства міста Києва», прошу постійну комісію Київради з питань екологічної політики підтримати ініціативу щодо створення скверу на земельній ділянці біля будинку біля будинку 5 по вулиці Естонська в Шевченківському районі міста Києва (кадастровий номер 88:089:0029) та звернутися до КО "Київзеленбуд" з рекомендацією про необхідність подання клопотання про надання дозволу на розроблення проекту землеустрою щодо відведення земельної ділянки для створення ініційованої зеленої зони у встановленому порядку.

Київська міська рада
28.08.2020 № **08/18766**

Додаток:

1. Звернення громадян щодо створення об'єкту благоустрою зеленого господарства – скверу в Шевченківському районі міста Києва (8 арк. з підписами громадян).
2. Витяг з чергового кадастрового плану та картографічний матеріал – схема/план.
3. Лист Департаменту земельних ресурсів виконавчого органу Київської міської ради (Київської міської державної адміністрації) щодо можливості передачі земельної ділянки в користування для створення зеленої зони, на якій ініціюється створення зеленої зони.
4. Лист КП «Керуюча компанія з обслуговування житлового фонду Шевченківського району м.Києва» щодо погодження створення ініційованої зеленої зони.

Депутат

Київської міської ради Костянтин Яловий

Депутату Київради

Яловому К.В.

Колективне звернення

Ми, мешканці будинків по вул. Естонська, 5, 7, по вул. Черняхівського, 12, по вул. Кирпоноса, 11/10, 13, звертаємось до Вас, щодо вирішення питання створення скверу на земельній ділянці по вул. Естонська, 5 в Шевченківському районі міста Києва для відновлення благоустрою на цій території

ПІБ	Підпис

Справа Невідомо

Код земельної ділянки:	**88:089:0029**
Площа:	**1.2966 га**
Адрес земельноїділянки:	**вул.Естонська, 5, 7,; вул.Черняховського 12, 11/10; вул.Кирпоноса 13**
Заявник:	**Комунальне підприємство "Керуюча дирекція" Шевченківської районної у м.Києві ради**
Вид та термін користування:	**Невідомо**
Цільове призначення:	**1,**

Матеріали аерофотозйомки 2019 р.
виготовлено за даними ПК "Кадастр"

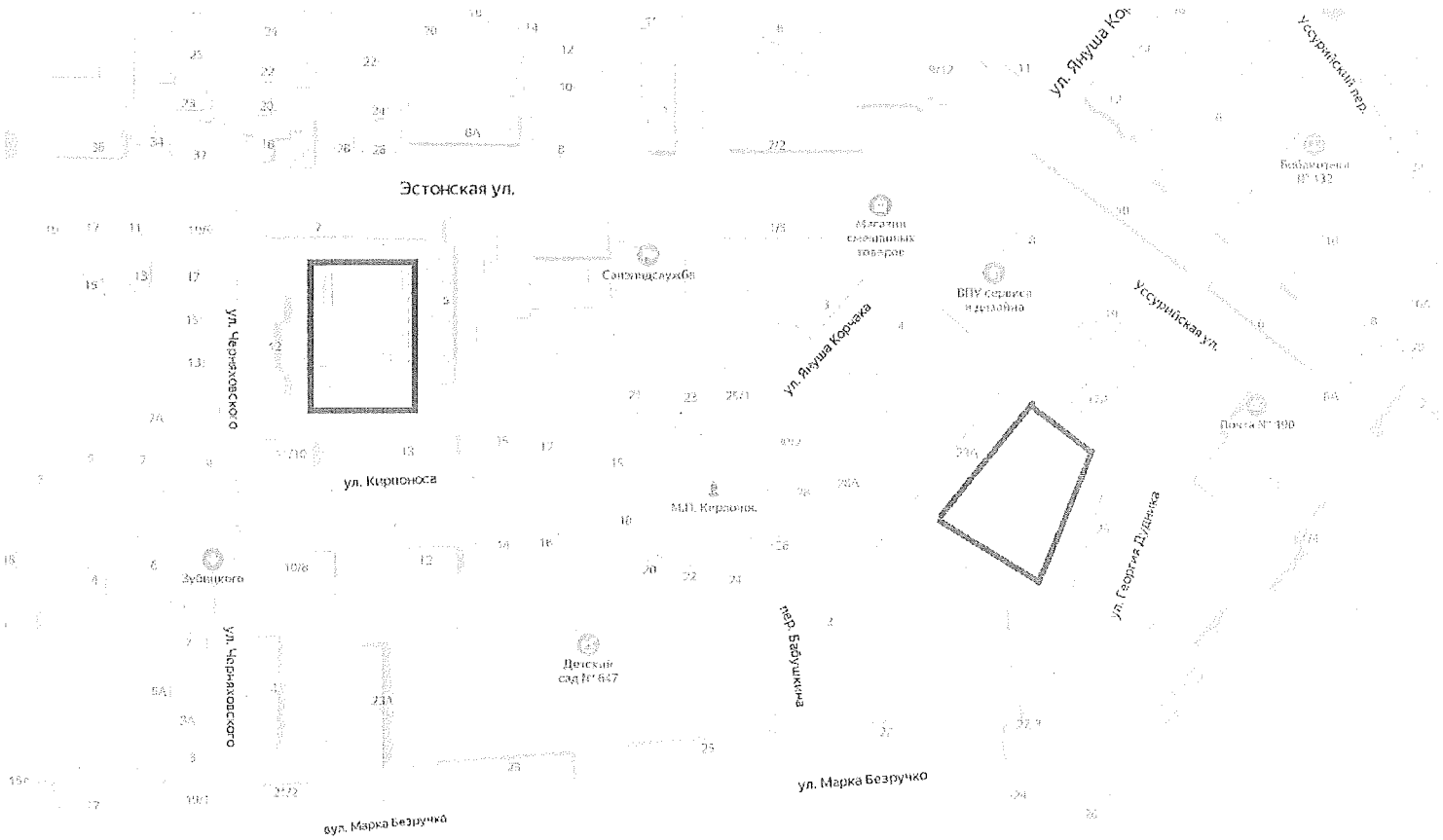
Эстонская ул.
ул. Януша Ко
Уссурийский пер.
Уссурийская ул.
ул. Януша Корчака
ул. Чернаховского
ул. Кирпоноса
ул. Георгия Дудника
пер. Бабушкина
ул. Марка Безручко
вул. Марка Безручка
Санэпидслужба
Магазин смешанных товаров
ВПУ сервиса и дизайна
Почта № 190
М.П. Кирпонос
Зубицкого
Детский сад № 647

Шевченківська районна в місті Києві державна адміністрація

КОМУНАЛЬНЕ ПІДПРИЄМСТВО «КЕРУЮЧА КОМПАНІЯ З ОБСЛУГОВУВАННЯ ЖИТЛОВОГО ФОНДУ ШЕВЧЕНКІВСЬКОГО РАЙОНУ м. КИЄВА»

вул. Білоруська, 1 м. Київ, 04050, тел. (044) 483-99-06, тел./факс (044) 483-96-15
keryucha@ukr.net код ЄДРПОУ 34966254

13.08.20 № 3563/3
на № 08/279/114 від 30.10

Депутатові Київської міської ради
VIII скликання
Яловому К.В.
04111, м. Київ
вул. Салютна, 4-а

Шановний Костянтине Володимировичу!

В комунальному підприємстві «Керуюча компанія з обслуговування житлового фонду Шевченківського району м. Києва» розглянуто Ваше депутатське звернення від 11.08.2020 № 08/279/114-3010, щодо можливості створення скверу на земельній ділянці біля будинків на вул. Естонська, 5, 7 – вул. Черняхівського, 12 – вул. Кирпоноса, 11/10, 13.

Повідомляємо, що комунальне підприємство «Керуюча компанія з обслуговування житлового фонду Шевченківського району м. Києва» підтримує ініціативу мешканців Шевченківського району та не заперечує щодо присвоєння статусу скверу земельній ділянці з зеленими насадженнями біля будинків на вул. Естонська,5,7 – вул.Черняхівського,12 – вул. Кирпоноса, 11/10, 13.

З повагою

Директор Дмитро САВЧЕНКО

Андрущак
483-46-94

ДЕПУТАТ

КИЇВСЬКОЇ МІСЬКОЇ РАДИ VIII СКЛИКАННЯ

04111, м.Київ, вул.Салютна,4-А www.yalovoi.kiev.ua тел. (044) 599-95-55

«11» серпня 2020 р. *№ 08/279/114-3023*

Директорові Департаменту земельних ресурсів
Виконавчого органу Київської міської ради
(Київської міської державної адміністрації)
Оленичу П.С.

Щодо надання інформації

ДЕПУТАТСЬКЕ ЗВЕРНЕННЯ

Шановний Петро Сергійовичу!

До мене, як до депутата Київської міської ради, звернулися мешканці будинків по вул. Естонська, 5, 7, по вул. Черняхівського, 12, по вул. Кирпоноса, 11/10, 13 в Шевченківському районі міста Києва з проханням ініціювати створення скверу на земельній ділянці по вул. Естонська, 5 в Шевченківському районі міста Києва.

Громадськість зазначає, що створення скверу сприятиме покращенню стану довкілля, забезпечить належні умови для відпочинку мешканців в межах мегаполісу, матиме суттєве значення для дозвілля дітей.

З урахуванням викладеного, керуючись Законом України «Про статус депутатів місцевих рад» та відповідно до рішення Київради від 26 червня 2018 року № 997/5061 «Про ініціативи створення об'єктів благоустрою зеленого господарства міста Києва», прошу Вас надати висновок Департаменту земельних ресурсів виконавчого органу Київської міської ради (Київської міської державної адміністрації) щодо можливості передачі земельної ділянки в користування для створення зеленої зони.

Відповідь прошу надати у встановлений законом термін.

Додаток: схема/план запланованого скверу на _1_ арк.

З повагою

Депутат Київської міської ради Костянтин Яловий

ВИКОНАВЧИЙ ОРГАН КИЇВСЬКОЇ МІСЬКОЇ РАДИ
(КИЇВСЬКА МІСЬКА ДЕРЖАВНА АДМІНІСТРАЦІЯ)

ДЕПАРТАМЕНТ ЗЕМЕЛЬНИХ РЕСУРСІВ

вул. Хрещатик, 32-А, м. Київ, 01601, тел. (044) 279-58-72
КБУ «Контактний центр міста Києва» (044) 15-51, E-mail: doc@kyivland.gov.ua Код ЄДРПОУ 26199097

25.08.2020 № 0570202/2-13398
на № _____ від 17.08.2020

Громадська приймальня депутата
Київської міської ради Ялового К.В.
вул. Салютна, 4-а,
м. Київ, 04111

Департаментом земельних ресурсів виконавчого органу Київської міської ради (Київської міської державної адміністрації) (далі – Департамент) звернення Вашої громадської приймальні від 17.08.2020 стосовно створення зелених зон – скверів (згідно зі схемами) у м. Києві розглянуто та повідомляється.

На підставі технічного звіту по встановленню зовнішніх меж землекористування земельна ділянка площею 11 010,50 кв.м (код ділянки 88:013:0154) на вул. Щербакова, 72/7 внесена до Міського земельного кадастру та обліковується за житлово-експлуатаційною дільницею № 405, товариством з обмеженою відповідальністю «АНТІС», громадянином Сліпцовом В.В..

Зазначена Вами земельна ділянка на вул. Данила Щербаківського, 68 розташована в межах двох земельних ділянок, які на підставі технічного звіту по встановленню зовнішніх меж землекористування внесені до Міського земельного кадастру та обліковуються, а саме:

площею 4 121,10 кв.м (код ділянки 88:013:0159) на вул. Данила Щербаківського, 68 за житлово-експлуатаційною дільницею № 405, товариством з обмеженою відповідальністю «Лізтаун», товариством з обмеженою відповідальністю «Форція-ЛТД»;

площею 11 466,24 кв.м (код ділянки 88:013:0160) на вул. Данила Щербаківського, 68-а за житлово-експлуатаційною дільницею № 405.

Зазначена Вами земельна ділянка на вул. Данила Щербаківського, 64 розташована в межах двох земельних ділянок, які на підставі технічного звіту по встановленню зовнішніх меж землекористування внесені до Міського земельного кадастру та обліковуються, а саме:

площею 4 627,83 кв.м (код ділянки 88:013:0163) на вул. Данила Щербаківського, 64 літ. "А" за житлово-експлуатаційною дільницею № 404, товариством з обмеженою відповідальністю «ОСТФУД», товариством з обмеженою відповідальністю «Легенда»;

площею 4 559,41 кв.м (код ділянки 88:013:0164) на вул. Данила Щербаківського, 64-а за житлово-експлуатаційною дільницею № 404.

На підставі технічного звіту по встановленню зовнішніх меж землекористування земельна ділянка площею 61 392,93 кв.м (код ділянки 88:012:0030) на вул. Стеценка, 9, 11, 13, 15/1, вул. Данила Щербаківського, 61, 61а, 61б, 61в, 63 внесена до Міського земельного кадастру та обліковується за житлово-експлуатаційною дільницею № 1019.

На підставі технічного звіту по встановленню зовнішніх меж землекористування земельна ділянка площею 5 043,51 кв.м (код ділянки 88:024:0118) на вул. Данила Щербаківського, 53д внесена до Міського земельного кадастру та обліковується як землі не надані у власність чи користування.

На підставі технічного звіту по встановленню зовнішніх меж землекористування земельна ділянка площею 59 555,72 кв.м (код ділянки 88:111:0012) на вул. Ігоря Турчина 2/17, 2а, 4, 8, 10, 12, 12а, 12в, 12г, 14, 16/26 внесена до Міського земельного кадастру та обліковується за комунальним підприємством «Керуюча дирекція Шевченківського району».

Зазначена Вами земельна ділянка на вул. Академіка Туполєва, 18-е розташована в межах двох земельних ділянок, які на підставі технічного звіту по встановленню зовнішніх меж землекористування внесені до Міського земельного кадастру та обліковуються, а саме:

площею 9 481,58 кв.м (код ділянки 88:024:0047) на вул. Данила Щербаківського, 53-г за житлово-будівельним кооперативом «Верстат-5»;

площею 16 899,83 кв.м (код ділянки 88:024:0010) на вул. Академіка Туполєва, 18-є за комунальним підприємством по утриманню житлового господарства Шевченківського району м. Києва.

Зазначена Вами земельна ділянка на вул. Саратовській, 10 розташована частково в межах сформованої та зареєстрованої у Державному земельному кадастрі земельної ділянки з кадастровим номером 8000000000:88:022:0001 та частково в межах земельної ділянки, яка обліковується у Міському земельному кадастрі з кодом 88:022:0004, а саме:

земельна ділянка площею 27 255,23 кв.м (код ділянки 88:022:0004) на вул. Саратовській, 10, 12/28 на підставі технічного звіту по встановленню зовнішніх меж землекористування внесена до Міського земельного кадастру та обліковуються за комунальним підприємством житлового господарства Радянського району м. Києва;

рішенням Київської міської ради від 24.04.2018 № 578/4642 земельна ділянка площею 1,3827 га (кадастровий номер 8000000000:88:022:0001) на вул. Ружинській, 30/32 надана Управлінню освіти Шевченківської районної в місті Києві державної адміністрації в постійне користування для експлуатації та обслуговування будівель і споруд закладу освіти.

На підставі технічного звіту по встановленню зовнішніх меж землекористування земельна ділянка площею 12 966,25 кв.м (код ділянки 88:089:0029) на вул. Естонській, 5, 7, вул. Черняховського 12, 11/10, вул. Кирпоноса 13 внесена до Міського земельного кадастру та обліковується за комунальним підприємством «Керуюча дирекція» Шевченківської районної у м. Києві ради.

На підставі технічного звіту по встановленню зовнішніх меж землекористування земельна ділянка площею 5 526,68 кв.м (код ділянки 88:077:0042) на просп. Перемоги, 98/2 внесена до Міського земельного кадастру та обліковується за комунальним підприємством «Керуюча компанія з обслуговування житлового фонду Шевченківського району м. Києва», товариством з обмеженою відповідальністю «Конкурент Ла».

На підставі технічного звіту по встановленню зовнішніх меж землекористування земельна ділянка площею 1 766,55 кв.м (код ділянки 88:031:0011) (земельна ділянка відповідно до наданої схеми на вул. Саратовській, 6) внесена до Міського земельного кадастру та обліковується як землі не надані у власність чи користування.

Зазначена Вами земельна ділянка на вул. Салютній, 25-27 розташована в межах чотирьох земельних ділянок, які на підставі технічного звіту по встановленню зовнішніх меж землекористування внесені до Міського земельного кадастру та обліковуються, а саме:

площею 4 970,53 кв.м (код ділянки 88:013:0183) на вул. Салютній, 27-а за житлово-будівельним кооперативом «Луч»;

площею 4 962,24 кв.м (код ділянки 88:013:0184) на вул. Салютній, 29 а за житлово-будівельним кооперативом «Молоді спеціалісти»;

площею 6 406,04 кв.м (код ділянки 88:013:0188) на вул. Салютній, 27 за обслуговуючим житлово-будівельним кооперативом «Політехнік»;

площею 5 199,64 кв.м (код ділянки 88:013:0187) на вул. Салютній, 29 за житлово-експлуатаційною дільницею № 404.

На підставі технічного звіту по встановленню зовнішніх меж землекористування земельна ділянка площею 9 408,47 кв.м (код ділянки 88:052:0028) на вул. Бабушкіна, 29, 29-а внесена до Міського земельного кадастру та обліковується за комунальним підприємством «Керуюча дирекція» Шевченківської районної у м. Києві ради.

Водночас зазначаємо, що відомості Міського земельного кадастру не є підтвердженням виникнення права власності (користування) земельними ділянками, та носять виключно інформативний характер.

За поданням Департаменту рішення щодо передачі (надання) вказаних земельних ділянок фізичним або юридичним особам у власність (користування) Київська міська рада не приймала.

Відповідно до статей 125, 126 Земельного кодексу України право власності на земельні ділянки, право оренди, а також право постійного користування земельними ділянками виникають з моменту державної реєстрації цих прав.

Державна реєстрація речових прав на землю здійснюється відповідно до Закону України «Про державну реєстрацію речових прав на нерухоме майно та їх обтяжень».

Пунктом 3 частини першої статті 7 зазначеного закону визначено, що Міністерство юстиції України забезпечує створення та функціонування Державного реєстру прав та є його держателем.

Інформацію з Державного реєстру речових прав на нерухоме майно можна отримати, в тому числі, за допомогою електронного сервісу kap.minjust.gov.ua.

Департамент підтримує ініціативу створення зеленої зони на вказаній у Вашому зверненні земельній ділянці, з урахуванням містобудівної документації та за умов вирішення майново-правових питань, з подальшим оформленням права на неї відповідно до вимог Земельного кодексу України та Порядку набуття прав на землю із земель комунальної власності у місті Києві, затвердженого рішенням Київської міської ради від 20.04.2017 № 241/2463.

Заступник директора Вадим ШЕЙКО

Раїса Олещенко
Світлана Текутова 279 74 12

РОБОЧІ МАТЕРІАЛИ

дані міського земельного кадастру від 29.07.2020

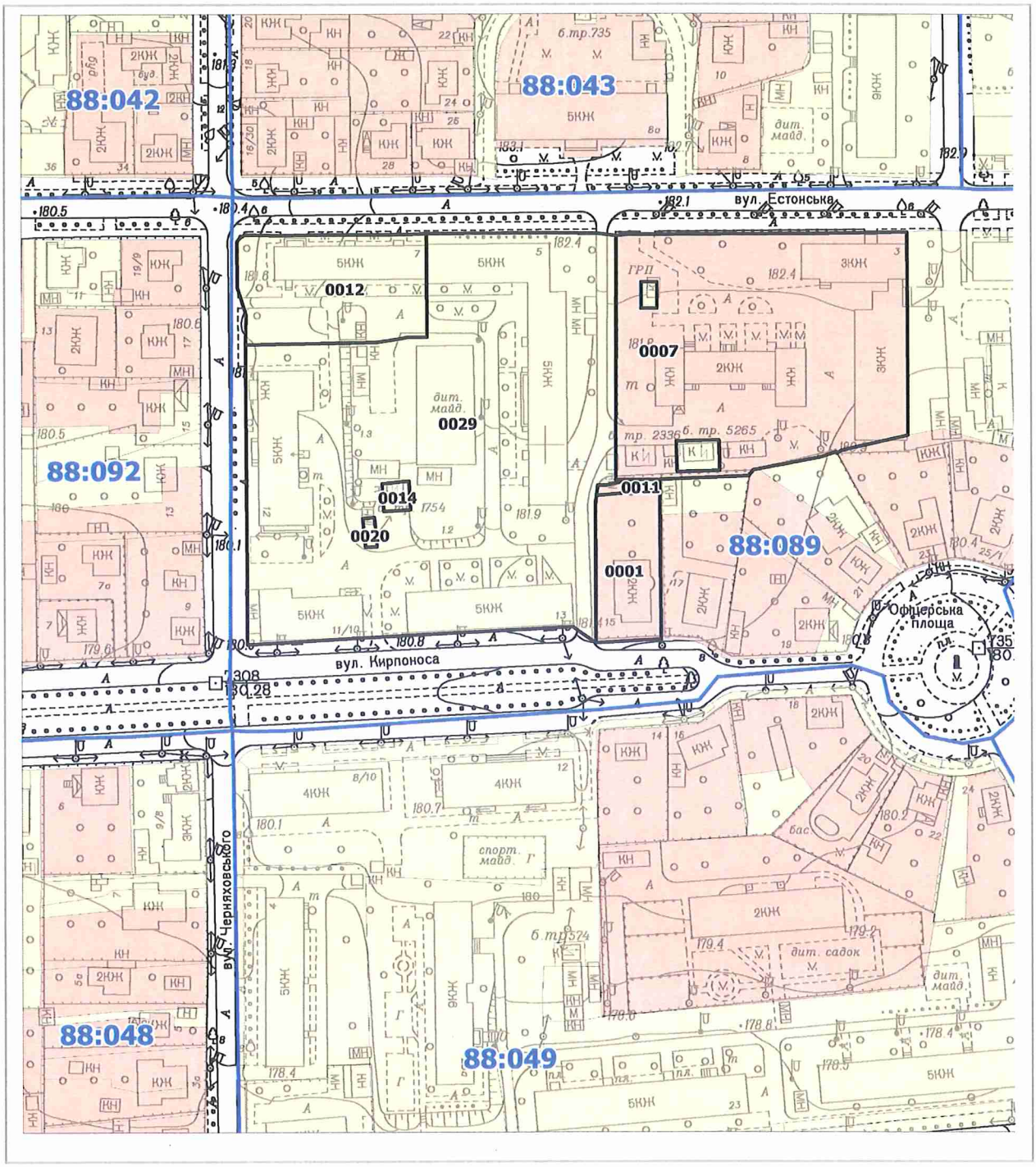

Масштаб 1:2000

РЕЄСТР ЗЕМЕЛЬНИХ ДІЛЯНОК

Код зем. ділянки	Користувач	Адреса зем. ділянки	Площа, кв. м.	Вид права	Дата закінч. права
88:089:0001	Фізична особа	вул. Кирпоноса, 15	1000,12	Власність	
88:089:0007	Київське міське територіальне медичне об'єднання "Санепідслужба"	вул. Естонська, 3	6858,17	Постійне користування	
88:089:0011	Фізична особа/Фізична особа	вул. Кирпоноса, 15	72,37	Постійне користування	
88:089:0012	Будинкоуправління №12 Київського КЕУ	вул. Естонська, 7	2082,32		
88:089:0014	Приватне акціонерне товариство "ДТЕК Київські електромережі"	вул. Кирпоноса, 13	79,03		
88:089:0020	Фізична особа	вул. Черняховського, 12	35,53		
88:089:0029	Комунальне підприємство "Керуюча дирекція" Шевченківської районної у м.Києві ради	вул.Естонська, 5, 7,; вул.Черняховського 12, 11/10; вул.Кирпоноса 13	12966,25		

20

ДЕПУТАТ

КИЇВСЬКОЇ МІСЬКОЇ РАДИ VIII СКЛИКАННЯ

«25» серпня 2020 р. № 08/279/114-3071

Постійна комісія Київської міської ради
з питань екологічної політики

Ініціатива створення скверу
біля будинку 6/42 по вулиці Саратовській
в Шевченківському районі міста Києва

До мене, як до депутата Київської міської ради, звернулися мешканці мікрорайону Нивки в Шевченківському районі міста Києва з проханням ініціювати створення скверу на земельній ділянці біля будинку 6/42 по вулиці Саратовській в Шевченківському районі міста Києва (кадастровий номер 88:031:0011).

Громадськість зазначає, що створення скверу сприятиме покращенню стану довкілля, забезпечить належні умови для відпочинку мешканців в межах мегаполісу, матиме суттєве значення для дозвілля дітей.

Крім цього, громада зможе отримати ряд інших переваг: належно впорядковані та доглянуті зелені насадження та елементи благоустрою замість занедбаної та захаращеної території під вікнами їх будинків.

Враховуючи зазначене, відповідно до рішенням Київради від 26 червня 2018 року N 997/5061 «Про ініціативи створення об'єктів благоустрою зеленого господарства міста Києва», прошу постійну комісію Київради з питань екологічної політики підтримати ініціативу щодо створення скверу на земельній ділянці біля будинку 6/42 по вулиці Саратовській в Шевченківському районі міста Києва (кадастровий номер 88:031:0011) та звернутися до КО "Київзеленбуд" з рекомендацією про необхідність подання клопотання про надання дозволу на розроблення проекту землеустрою щодо відведення земельної ділянки для створення ініційованої зеленої зони у встановленому порядку.

Київська міська рада
28.08.2020 № 08/18763

Додаток:

1. Звернення громадян щодо створення об'єкту благоустрою зеленого господарства – скверу в Шевченківському районі міста Києва (4 арк. з підписами громадян).
2. Витяг з чергового кадастрового плану та картографічний матеріал – схема/план.
3. Лист Департаменту земельних ресурсів виконавчого органу Київської міської ради (Київської міської державної адміністрації) щодо можливості передачі земельної ділянки в користування для створення зеленої зони, на якій ініціюється створення зеленої зони.
4. Лист КП «Керуюча компанія з обслуговування житлового фонду Шевченківського району м.Києва» щодо погодження створення ініційованої зеленої зони.

Депутат

Київської міської ради Костянтин Яловий

Депутату Київради

Яловому К.В.

Колективне звернення

Ми, мешканці будинків по вул. Саратовська, 6/42, вул. Януша Корчака, 23/2, звертаємось до Вас, щодо вирішення питання створення скверу на земельній ділянці по вул. Саратовська, 6/42 в Шевченківському районі міста Києва для відновлення благоустрою на цій території

ПІБ	Підпис

Справа Невідомо

Код земельної ділянки:	**88:031:0011**
Площа:	**0.1767 га**
Адрес земельноїділянки:	**Невідомо**
Заявник:	**Землі не надані у власність чи користування**
Вид та термін користування:	**Невідомо**
Цільове призначення:	**0,**

Матеріали аерофотозйомки 2019 р.
виготовлено за даними ПК "Кадастр"

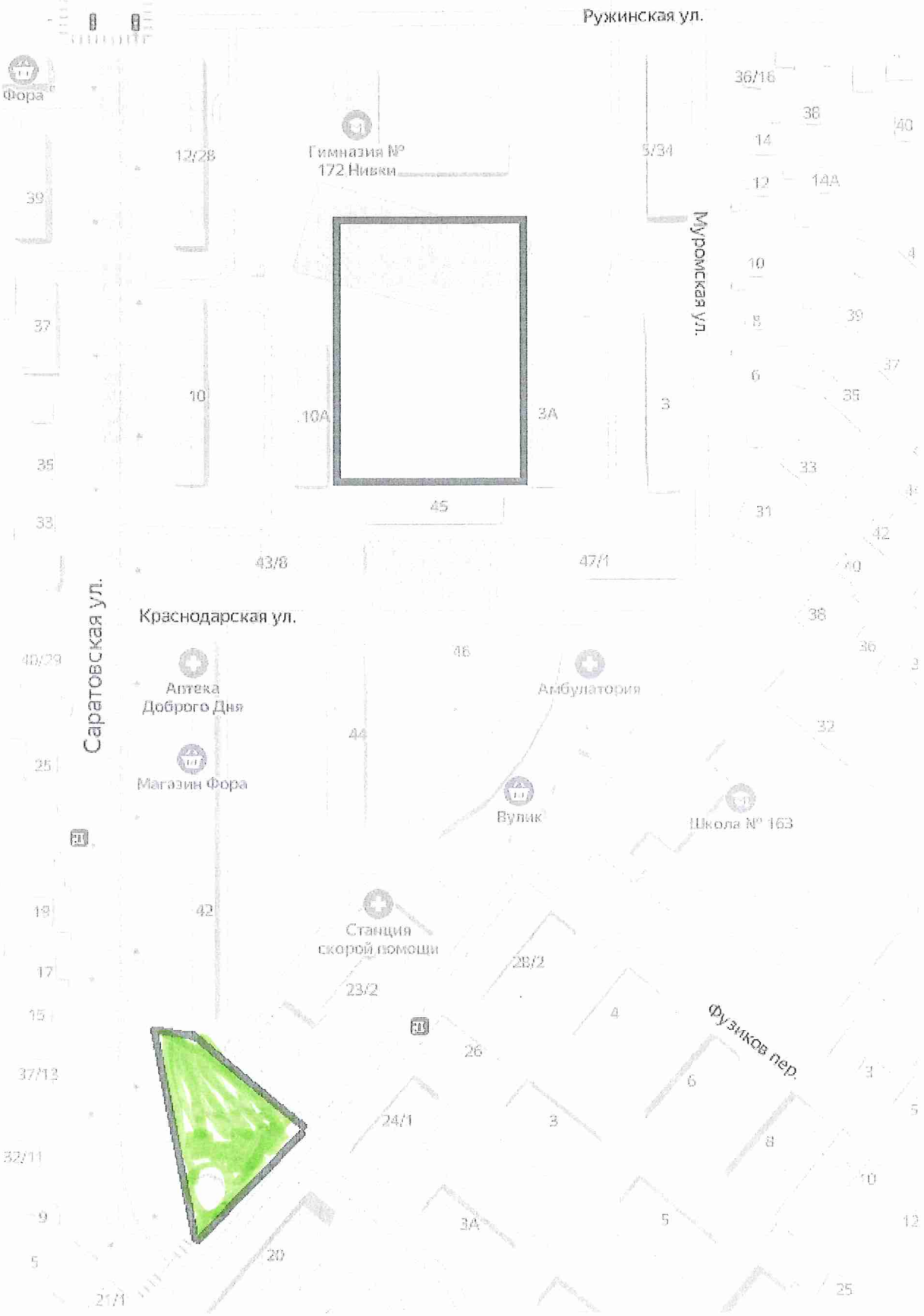
Ружинская ул.
Фора
Гимназия № 172 Ники
Муромская ул.
Саратовская ул.
Краснодарская ул.
Аптека Доброго Дня
Амбулатория
Магазин Фора
Вулик
Школа № 163
Станция скорой помощи
Физиков пер.

Шевченківська районна в місті Києві державна адміністрація

КОМУНАЛЬНЕ ПІДПРИЄМСТВО «КЕРУЮЧА КОМПАНІЯ З ОБСЛУГОВУВАННЯ ЖИТЛОВОГО ФОНДУ ШЕВЧЕНКІВСЬКОГО РАЙОНУ м. КИЄВА»

вул. Білоруська, 1 м. Київ, 04050, тел. (044) 483-99-06, тел./факс (044) 483-96-15
keryucha@ukr.net код ЄДРПОУ 34966254

13.08.20 № 3551/3
на № 08/279/114 від 3011

Депутатові Київської міської ради
VIII скликання
Яловому К.В.
04111, м. Київ
вул. Салютна, 4-а

Шановний Костянтине Володимировичу!

В комунальному підприємстві «Керуюча компанія з обслуговування житлового фонду Шевченківського району м. Києва» розглянуто Ваше депутатське звернення від 11.08.2020 № 08/279/114-3011, щодо можливості створення скверу на земельній ділянці біля будинків на вул. Саратівська, 6/42 – вул. Я.Корчака, 23/2.

Повідомляємо, що комунальне підприємство «Керуюча компанія з обслуговування житлового фонду Шевченківського району м. Києва» підтримує ініціативу мешканців Шевченківського району та не заперечує щодо присвоєння статусу скверу земельній ділянці з зеленими насадженнями біля будинків на вул. Саратівська, 6/42 – вул. Я.Корчака, 23/2.

З повагою

Директор Дмитро САВЧЕНКО

Андрущак
483-46-94
12.08.20

ВИКОНАВЧИЙ ОРГАН КИЇВСЬКОЇ МІСЬКОЇ РАДИ
(КИЇВСЬКА МІСЬКА ДЕРЖАВНА АДМІНІСТРАЦІЯ)

ДЕПАРТАМЕНТ ЗЕМЕЛЬНИХ РЕСУРСІВ

вул. Хрещатик, 32-А, м. Київ, 01601, тел. (044) 279-58-72
КБУ «Контактний центр міста Києва» (044) 15-51, E-mail: doc@kyivland.gov.ua Код ЄДРПОУ 26199097

25.08.2020 № 0570202/2-13398
на № _____ від 17.08.2020

Громадська приймальня депутата
Київської міської ради Ялового К.В.
вул. Салютна, 4-а,
м. Київ, 04111

Департаментом земельних ресурсів виконавчого органу Київської міської ради (Київської міської державної адміністрації) (далі – Департамент) звернення Вашої громадської приймальні від 17.08.2020 стосовно створення зелених зон – скверів (згідно зі схемами) у м. Києві розглянуто та повідомляється.

На підставі технічного звіту по встановленню зовнішніх меж землекористування земельна ділянка площею 11 010,50 кв.м (код ділянки 88:013:0154) на вул. Щербакова, 72/7 внесена до Міського земельного кадастру та обліковується за житлово-експлуатаційною дільницею № 405, товариством з обмеженою відповідальністю «АНТІС», громадянином Сліпцовом В.В..

Зазначена Вами земельна ділянка на вул. Данила Щербаківського, 68 розташована в межах двох земельних ділянок, які на підставі технічного звіту по встановленню зовнішніх меж землекористування внесені до Міського земельного кадастру та обліковуються, а саме:

площею 4 121,10 кв.м (код ділянки 88:013:0159) на вул. Данила Щербаківського, 68 за житлово-експлуатаційною дільницею № 405, товариством з обмеженою відповідальністю «Лізтаун», товариством з обмеженою відповідальністю «Форція-ЛТД»;

площею 11 466,24 кв.м (код ділянки 88:013:0160) на вул. Данила Щербаківського, 68-а за житлово-експлуатаційною дільницею № 405.

Зазначена Вами земельна ділянка на вул. Данила Щербаківського, 64 розташована в межах двох земельних ділянок, які на підставі технічного звіту по встановленню зовнішніх меж землекористування внесені до Міського земельного кадастру та обліковуються, а саме:

площею 4 627,83 кв.м (код ділянки 88:013:0163) на вул. Данила Щербаківського, 64 літ. "А" за житлово-експлуатаційною дільницею № 404, товариством з обмеженою відповідальністю «ОСТФУД», товариством з обмеженою відповідальністю «Легенда»;

площею 4 559,41 кв.м (код ділянки 88:013:0164) на вул. Данила Щербаківського, 64-а за житлово-експлуатаційною дільницею № 404.

На підставі технічного звіту по встановленню зовнішніх меж землекористування земельна ділянка площею 61 392,93 кв.м (код ділянки 88:012:0030) на вул. Стеценка, 9, 11, 13, 15/1, вул. Данила Щербаківського, 61, 61а, 61б, 61в, 63 внесена до Міського земельного кадастру та обліковується за житлово-експлуатаційною дільницею № 1019.

На підставі технічного звіту по встановленню зовнішніх меж землекористування земельна ділянка площею 5 043,51 кв.м (код ділянки 88:024:0118) на вул. Данила Щербаківського, 53д внесена до Міського земельного кадастру та обліковується як землі не надані у власність чи користування.

На підставі технічного звіту по встановленню зовнішніх меж землекористування земельна ділянка площею 59 555,72 кв.м (код ділянки 88:111:0012) на вул. Ігоря Турчина 2/17, 2а, 4, 8, 10, 12, 12а, 12в, 12г, 14, 16/26 внесена до Міського земельного кадастру та обліковується за комунальним підприємством «Керуюча дирекція Шевченківського району».

Зазначена Вами земельна ділянка на вул. Академіка Туполєва, 18-є розташована в межах двох земельних ділянок, які на підставі технічного звіту по встановленню зовнішніх меж землекористування внесені до Міського земельного кадастру та обліковуються, а саме:

площею 9 481,58 кв.м (код ділянки 88:024:0047) на вул. Данила Щербаківського, 53-г за житлово-будівельним кооперативом «Верстат-5»;

площею 16 899,83 кв.м (код ділянки 88:024:0010) на вул. Академіка Туполєва, 18-є за комунальним підприємством по утриманню житлового господарства Шевченківського району м. Києва.

Зазначена Вами земельна ділянка на вул. Саратовській, 10 розташована частково в межах сформованої та зареєстрованої у Державному земельному кадастрі земельної ділянки з кадастровим номером 8000000000:88:022:0001 та частково в межах земельної ділянки, яка обліковується у Міському земельному кадастрі з кодом 88:022:0004, а саме:

земельна ділянка площею 27 255,23 кв.м (код ділянки 88:022:0004) на вул. Саратовській, 10, 12/28 на підставі технічного звіту по встановленню зовнішніх меж землекористування внесена до Міського земельного кадастру та обліковуються за комунальним підприємством житлового господарства Радянського району м. Києва;

рішенням Київської міської ради від 24.04.2018 № 578/4642 земельна ділянка площею 1,3827 га (кадастровий номер 8000000000:88:022:0001) на вул. Ружинській, 30/32 надана Управлінню освіти Шевченківської районної в місті Києві державної адміністрації в постійне користування для експлуатації та обслуговування будівель і споруд закладу освіти.

На підставі технічного звіту по встановленню зовнішніх меж землекористування земельна ділянка площею 12 966,25 кв.м (код ділянки 88:089:0029) на вул. Естонській, 5, 7, вул. Черняховського 12, 11/10, вул. Кирпоноса 13 внесена до Міського земельного кадастру та обліковується за комунальним підприємством «Керуюча дирекція» Шевченківської районної у м. Києві ради.

На підставі технічного звіту по встановленню зовнішніх меж землекористування земельна ділянка площею 5 526,68 кв.м (код ділянки 88:077:0042) на просп. Перемоги, 98/2 внесена до Міського земельного кадастру та обліковується за комунальним підприємством «Керуюча компанія з обслуговування житлового фонду Шевченківського району м. Києва», товариством з обмеженою відповідальністю «Конкурент Ла».

На підставі технічного звіту по встановленню зовнішніх меж землекористування земельна ділянка площею 1 766,55 кв.м (код ділянки 88:031:0011) (земельна ділянка відповідно до наданої схеми на вул. Саратовській, 6) внесена до Міського земельного кадастру та обліковується як землі не надані у власність чи користування.

Зазначена Вами земельна ділянка на вул. Салютній, 25-27 розташована в межах чотирьох земельних ділянок, які на підставі технічного звіту по встановленню зовнішніх меж землекористування внесені до Міського земельного кадастру та обліковуються, а саме:

площею 4 970,53 кв.м (код ділянки 88:013:0183) на вул. Салютній, 27-а за житлово-будівельним кооперативом «Луч»;

площею 4 962,24 кв.м (код ділянки 88:013:0184) на вул. Салютній, 29 а за житлово-будівельним кооперативом «Молоді спеціалісти»;

площею 6 406,04 кв.м (код ділянки 88:013:0188) на вул. Салютній, 27 за обслуговуючим житлово-будівельним кооперативом «Політехнік»;

площею 5 199,64 кв.м (код ділянки 88:013:0187) на вул. Салютній, 29 за житлово-експлуатаційною дільницею № 404.

На підставі технічного звіту по встановленню зовнішніх меж землекористування земельна ділянка площею 9 408,47 кв.м (код ділянки 88:052:0028) на вул. Бабушкіна, 29, 29-а внесена до Міського земельного кадастру та обліковується за комунальним підприємством «Керуюча дирекція» Шевченківської районної у м. Києві ради.

Водночас зазначаємо, що відомості Міського земельного кадастру не є підтвердженням виникнення права власності (користування) земельними ділянками, та носять виключно інформативний характер.

За поданням Департаменту рішення щодо передачі (надання) вказаних земельних ділянок фізичним або юридичним особам у власність (користування) Київська міська рада не приймала.

Відповідно до статей 125, 126 Земельного кодексу України право власності на земельні ділянки, право оренди, а також право постійного користування земельними ділянками виникають з моменту державної реєстрації цих прав.

Державна реєстрація речових прав на землю здійснюється відповідно до Закону України «Про державну реєстрацію речових прав на нерухоме майно та їх обтяжень».

Пунктом 3 частини першої статті 7 зазначеного закону визначено, що Міністерство юстиції України забезпечує створення та функціонування Державного реєстру прав та є його держателем.

Інформацію з Державного реєстру речових прав на нерухоме майно можна отримати, в тому числі, за допомогою електронного сервісу kap.minjust.gov.ua.

Департамент підтримує ініціативу створення зеленої зони на вказаній у Вашому зверненні земельній ділянці, з урахуванням містобудівної документації та за умов вирішення майново-правових питань, з подальшим оформленням права на неї відповідно до вимог Земельного кодексу України та Порядку набуття прав на землю із земель комунальної власності у місті Києві, затвердженого рішенням Київської міської ради від 20.04.2017 № 241/2463.

Заступник директора Вадим ШЕЙКО

Раїса Олещенко
Світлана Текутова 279 74 12

РОБОЧІ МАТЕРІАЛИ

дані міського земельного кадастру від 29.07.2020

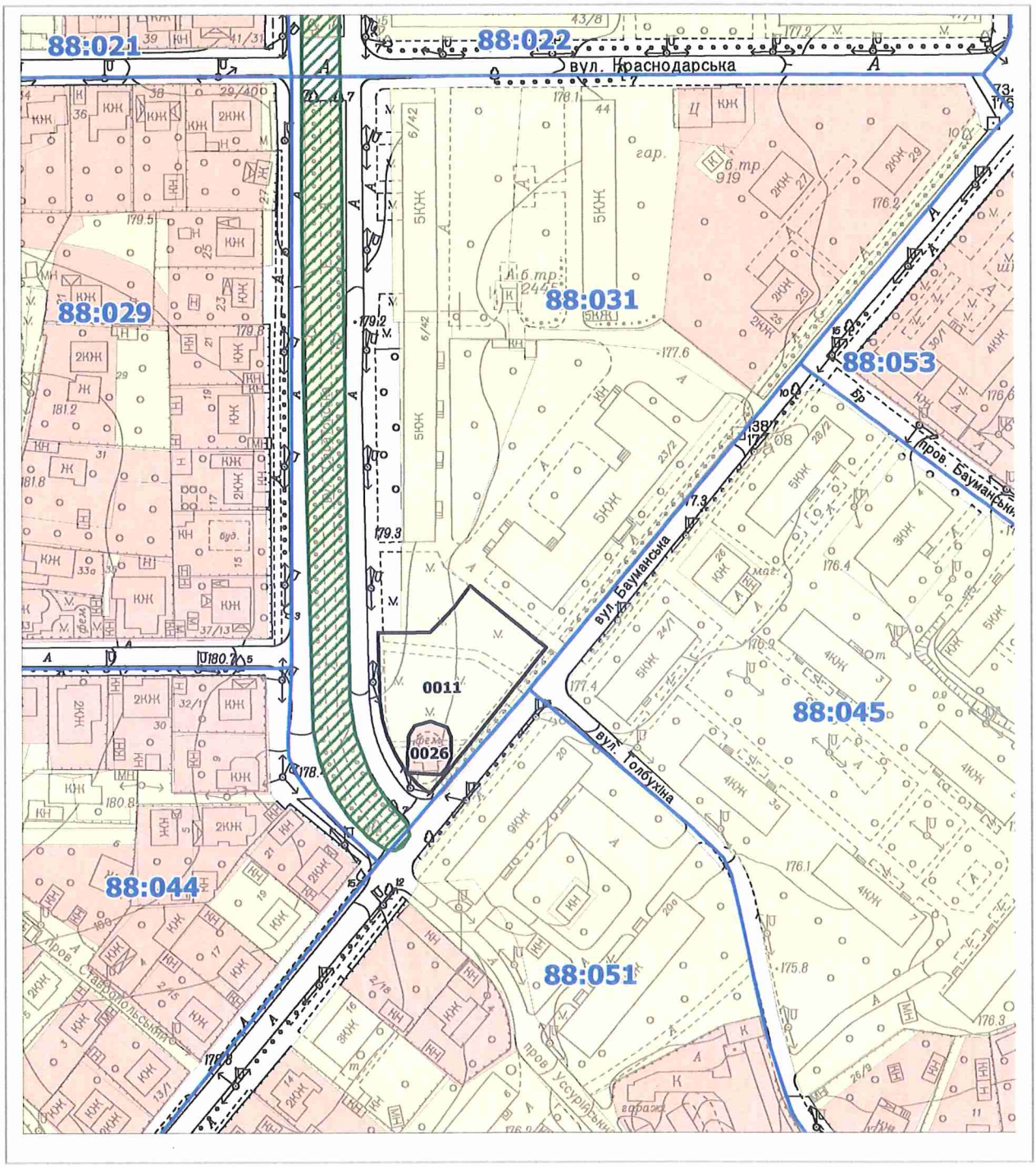

Масштаб 1:2000

РЕЄСТР ЗЕМЕЛЬНИХ ДІЛЯНОК

Код зем. ділянки	Користувач	Адреса зем. ділянки	Площа, кв. м.	Вид права	Дата закінч. права
88:031:0011	Землі не надані у власність чи користування		1766,55		
88:031:0026	Товариство з обмеженою відповідальністю "ПІЦИЛІЯ"	вул. Саратовська, 2 літ. "Б"	209,13	Оренда на 10 років	19.06.2028

21

ДЕПУТАТ

КИЇВСЬКОЇ МІСЬКОЇ РАДИ VIII СКЛИКАННЯ

«25» серпня 2020 р. № 08/279/114-3070

Постійна комісія Київської міської ради
з питань екологічної політики

Ініціатива створення скверу біля будинків 10,12,12-А,12-В,12-Г по вулиці Ігора Турчина в Шевченківському районі міста Києва

До мене, як до депутата Київської міської ради, звернулися мешканці мікрорайону Нивки в Шевченківському районі міста Києва з проханням ініціювати створення скверу на земельній ділянці біля будинків 10,12,12-А,12-В,12-Г по вулиці Ігора Турчина в Шевченківському районі міста Києва (кадастровий номер 88:11:0012).

Громадськість зазначає, що створення скверу сприятиме покращенню стану довкілля, забезпечить належні умови для відпочинку мешканців в межах мегаполісу, матиме суттєве значення для дозвілля дітей.

Крім цього, громада зможе отримати ряд інших переваг: належно впорядковані та доглянуті зелені насадження та елементи благоустрою замість занедбаної та захаращеної території під вікнами їх будинків.

Враховуючи зазначене, відповідно до рішенням Київради від 26 червня 2018 року N 997/5061 «Про ініціативи створення об'єктів благоустрою зеленого господарства міста Києва», прошу постійну комісію Київради з питань екологічної політики підтримати ініціативу щодо створення скверу на земельній ділянці біля будинків 10,12,12-А,12-В,12-Г по вулиці Ігора Турчина в Шевченківському районі міста Києва (кадастровий номер 88:11:0012) та звернутися до КО "Київзеленбуд" з рекомендацією про необхідність подання клопотання про надання дозволу на розроблення проекту землеустрою щодо відведення земельної ділянки для створення ініційованої зеленої зони у встановленому порядку.

Додаток:

Київська міська рада
28.08.2020 № 08/18741

1. Звернення громадян щодо створення об'єкту благоустрою зеленого господарства – скверу в Шевченківському районі міста Києва (12 аркушів з підписами громадян).

2. Витяг з чергового кадастрового плану та картографічний матеріал – схема/план.

3. Лист Департаменту земельних ресурсів виконавчого органу Київської міської ради (Київської міської державної адміністрації) щодо можливості передачі земельної ділянки в користування для створення зеленої зони, на якій ініціюється створення зеленої зони

4. Лист КП «Керуюча компанія з обслуговування житлового фонду Шевченківського району м.Києва» щодо погодження створення ініційованої зеленої зони від.

Депутат Київської міської ради Костянтин Яловий

Депутату Київради

Яловому К.В.

Колективне звернення

Ми, мешканці будинків по вул. Ігоря Турчина, 10, 12, 12А, 12Б, 12В, 12Г, звертаємось до Вас, щодо вирішення питання створення скверу на земельній ділянці по вул. Ігоря Турчина, 12 в Шевченківському районі міста Києва для відновлення благоустрою на цій території

	Підпис

Справа Невідомо

Код земельної ділянки:	**88:111:0012**
Площа:	**5.9556 га**
Адрес земельноїділянки:	**вул. Блюхера, 2/17, 2а, 4, 8, 10, 12, 12а, 12в, 12г, 14, 16/26**
Заявник:	**Комунальне підприємство "Керуюча дирекція Шевченківського району"**
Вид та термін користування:	**Невідомо**
Цільове призначення:	**0,**

Матеріали аерофотозйомки 2019 р.
виготовлено за даними ПК "Кадастр"

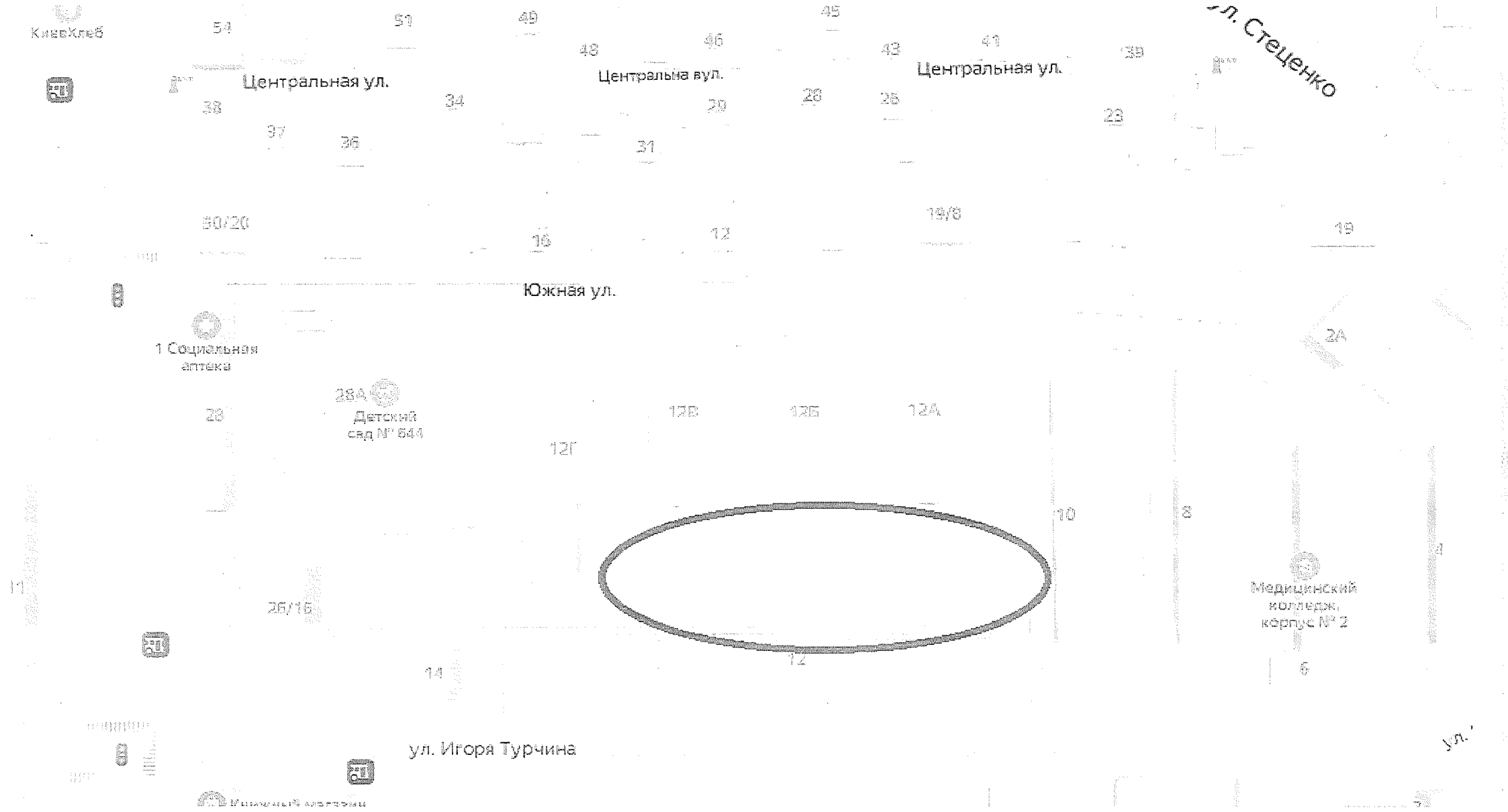
КиевХлеб
Центральная ул.
Центральна вул.
Центральная ул.
ул. Стеценко
Южная ул.
1 Социальная аптека
Детский сад № 644
Медицинский колледж, корпус № 2
ул. Игоря Турчина
54
51
49
48
46
45
43
41
39
38
37
36
34
31
29
28
26
23
19
19/8
16
12
50/20
28
28А
12В
12Б
12А
12Г
10
8
4
11
26/16
14
12
6
2А

Шевченківська районна в місті Києві державна адміністрація

КОМУНАЛЬНЕ ПІДПРИЄМСТВО «КЕРУЮЧА КОМПАНІЯ З ОБСЛУГОВУВАННЯ ЖИТЛОВОГО ФОНДУ ШЕВЧЕНКІВСЬКОГО РАЙОНУ м. КИЄВА»

вул. Білоруська, 1 м. Київ, 04050, тел. (044) 483-99-06, тел./факс (044) 483-96-15
keryucha@ukr.net код ЄДРПОУ 34966254

12.08.20 № 3553/3
на № 08/279/114-3020 від

Депутатові Київської міської ради
VIII скликання
Яловому К.В.
04111, м. Київ
вул. Салютна, 4-а

Шановний Костянтине Володимировичу!

В комунальному підприємстві «Керуюча компанія з обслуговування житлового фонду Шевченківського району м. Києва» розглянуто Ваше депутатське звернення від 11.08.2020 № 08/279/114-3020, щодо можливості створення скверу на земельній ділянці біля будинків №№ 10, 12, 12а, 12б, 12в, 12г на вул. І.Турчина.

Повідомляємо, що комунальне підприємство «Керуюча компанія з обслуговування житлового фонду Шевченківського району м. Києва» підтримує ініціативу мешканців Шевченківського району та не заперечує щодо присвоєння статусу скверу земельній ділянці з зеленими насадженнями біля будинків №№ 10, 12, 12а, 12б, 12в, 12г на вул. І.Турчина.

З повагою

Директор Дмитро САВЧЕНКО

Андрущак
483-46-94

ВИКОНАВЧИЙ ОРГАН КИЇВСЬКОЇ МІСЬКОЇ РАДИ
(КИЇВСЬКА МІСЬКА ДЕРЖАВНА АДМІНІСТРАЦІЯ)

ДЕПАРТАМЕНТ ЗЕМЕЛЬНИХ РЕСУРСІВ

вул. Хрещатик, 32-А, м. Київ, 01601, тел. (044) 279-58-72
КБУ «Контактний центр міста Києва» (044) 15-51, E-mail: doc@kyivland.gov.ua Код ЄДРПОУ 26199097

25.08.2020 № 0570202/2-13398
на № _____ від 17.08.2020

Громадська приймальня депутата
Київської міської ради Ялового К.В.
вул. Салютна, 4-а,
м. Київ, 04111

Департаментом земельних ресурсів виконавчого органу Київської міської ради (Київської міської державної адміністрації) (далі – Департамент) звернення Вашої громадської приймальні від 17.08.2020 стосовно створення зелених зон – скверів (згідно зі схемами) у м. Києві розглянуто та повідомляється.

На підставі технічного звіту по встановленню зовнішніх меж землекористування земельна ділянка площею 11 010,50 кв.м (код ділянки 88:013:0154) на вул. Щербакова, 72/7 внесена до Міського земельного кадастру та обліковується за житлово-експлуатаційною дільницею № 405, товариством з обмеженою відповідальністю «АНТІС», громадянином Сліпцовом В.В..

Зазначена Вами земельна ділянка на вул. Данила Щербаківського, 68 розташована в межах двох земельних ділянок, які на підставі технічного звіту по встановленню зовнішніх меж землекористування внесені до Міського земельного кадастру та обліковуються, а саме:

площею 4 121,10 кв.м (код ділянки 88:013:0159) на вул. Данила Щербаківського, 68 за житлово-експлуатаційною дільницею № 405, товариством з обмеженою відповідальністю «Лізтаун», товариством з обмеженою відповідальністю «Форція-ЛТД»;

площею 11 466,24 кв.м (код ділянки 88:013:0160) на вул. Данила Щербаківського, 68-а за житлово-експлуатаційною дільницею № 405.

Зазначена Вами земельна ділянка на вул. Данила Щербаківського, 64 розташована в межах двох земельних ділянок, які на підставі технічного звіту по встановленню зовнішніх меж землекористування внесені до Міського земельного кадастру та обліковуються, а саме:

площею 4 627,83 кв.м (код ділянки 88:013:0163) на вул. Данила Щербаківського, 64 літ. "А" за житлово-експлуатаційною дільницею № 404, товариством з обмеженою відповідальністю «ОСТФУД», товариством з обмеженою відповідальністю «Легенда»;

площею 4 559,41 кв.м (код ділянки 88:013:0164) на вул. Данила Щербаківського, 64-а за житлово-експлуатаційною дільницею № 404.

На підставі технічного звіту по встановленню зовнішніх меж землекористування земельна ділянка площею 61 392,93 кв.м (код ділянки 88:012:0030) на вул. Стеценка, 9, 11, 13, 15/1, вул. Данила Щербаківського, 61, 61а, 61б, 61в, 63 внесена до Міського земельного кадастру та обліковується за житлово-експлуатаційною дільницею № 1019.

На підставі технічного звіту по встановленню зовнішніх меж землекористування земельна ділянка площею 5 043,51 кв.м (код ділянки 88:024:0118) на вул. Данила Щербаківського, 53д внесена до Міського земельного кадастру та обліковується як землі не надані у власність чи користування.

На підставі технічного звіту по встановленню зовнішніх меж землекористування земельна ділянка площею 59 555,72 кв.м (код ділянки 88:111:0012) на вул. Ігоря Турчина 2/17, 2а, 4, 8, 10, 12, 12а, 12в, 12г, 14, 16/26 внесена до Міського земельного кадастру та обліковується за комунальним підприємством «Керуюча дирекція Шевченківського району».

Зазначена Вами земельна ділянка на вул. Академіка Туполєва, 18-е розташована в межах двох земельних ділянок, які на підставі технічного звіту по встановленню зовнішніх меж землекористування внесені до Міського земельного кадастру та обліковуються, а саме:

площею 9 481,58 кв.м (код ділянки 88:024:0047) на вул. Данила Щербаківського, 53-г за житлово-будівельним кооперативом «Верстат-5»;

площею 16 899,83 кв.м (код ділянки 88:024:0010) на вул. Академіка Туполєва, 18-є за комунальним підприємством по утриманню житлового господарства Шевченківського району м. Києва.

Зазначена Вами земельна ділянка на вул. Саратовській, 10 розташована частково в межах сформованої та зареєстрованої у Державному земельному кадастрі земельної ділянки з кадастровим номером 8000000000:88:022:0001 та частково в межах земельної ділянки, яка обліковується у Міському земельному кадастрі з кодом 88:022:0004, а саме:

земельна ділянка площею 27 255,23 кв.м (код ділянки 88:022:0004) на вул. Саратовській, 10, 12/28 на підставі технічного звіту по встановленню зовнішніх меж землекористування внесена до Міського земельного кадастру та обліковуються за комунальним підприємством житлового господарства Радянського району м. Києва;

рішенням Київської міської ради від 24.04.2018 № 578/4642 земельна ділянка площею 1,3827 га (кадастровий номер 8000000000:88:022:0001) на вул. Ружинській, 30/32 надана Управлінню освіти Шевченківської районної в місті Києві державної адміністрації в постійне користування для експлуатації та обслуговування будівель і споруд закладу освіти.

На підставі технічного звіту по встановленню зовнішніх меж землекористування земельна ділянка площею 12 966,25 кв.м (код ділянки 88:089:0029) на вул. Естонській, 5, 7, вул. Черняховського 12, 11/10, вул. Кирпоноса 13 внесена до Міського земельного кадастру та обліковується за комунальним підприємством «Керуюча дирекція» Шевченківської районної у м. Києві ради.

На підставі технічного звіту по встановленню зовнішніх меж землекористування земельна ділянка площею 5 526,68 кв.м (код ділянки 88:077:0042) на просп. Перемоги, 98/2 внесена до Міського земельного кадастру та обліковується за комунальним підприємством «Керуюча компанія з обслуговування житлового фонду Шевченківського району м. Києва», товариством з обмеженою відповідальністю «Конкурент Ла».

На підставі технічного звіту по встановленню зовнішніх меж землекористування земельна ділянка площею 1 766,55 кв.м (код ділянки 88:031:0011) (земельна ділянка відповідно до наданої схеми на вул. Саратовській, 6) внесена до Міського земельного кадастру та обліковується як землі не надані у власність чи користування.

Зазначена Вами земельна ділянка на вул. Салютній, 25-27 розташована в межах чотирьох земельних ділянок, які на підставі технічного звіту по встановленню зовнішніх меж землекористування внесені до Міського земельного кадастру та обліковуються, а саме:

площею 4 970,53 кв.м (код ділянки 88:013:0183) на вул. Салютній, 27-а за житлово-будівельним кооперативом «Луч»;

площею 4 962,24 кв.м (код ділянки 88:013:0184) на вул. Салютній, 29 а за житлово-будівельним кооперативом «Молоді спеціалісти»;

площею 6 406,04 кв.м (код ділянки 88:013:0188) на вул. Салютній, 27 за обслуговуючим житлово-будівельним кооперативом «Політехнік»;

площею 5 199,64 кв.м (код ділянки 88:013:0187) на вул. Салютній, 29 за житлово-експлуатаційною дільницею № 404.

На підставі технічного звіту по встановленню зовнішніх меж землекористування земельна ділянка площею 9 408,47 кв.м (код ділянки 88:052:0028) на вул. Бабушкіна, 29, 29-а внесена до Міського земельного кадастру та обліковується за комунальним підприємством «Керуюча дирекція» Шевченківської районної у м. Києві ради.

Водночас зазначаємо, що відомості Міського земельного кадастру не є підтвердженням виникнення права власності (користування) земельними ділянками, та носять виключно інформативний характер.

За поданням Департаменту рішення щодо передачі (надання) вказаних земельних ділянок фізичним або юридичним особам у власність (користування) Київська міська рада не приймала.

Відповідно до статей 125, 126 Земельного кодексу України право власності на земельні ділянки, право оренди, а також право постійного користування земельними ділянками виникають з моменту державної реєстрації цих прав.

Державна реєстрація речових прав на землю здійснюється відповідно до Закону України «Про державну реєстрацію речових прав на нерухоме майно та їх обтяжень».

Пунктом 3 частини першої статті 7 зазначеного закону визначено, що Міністерство юстиції України забезпечує створення та функціонування Державного реєстру прав та є його держателем.

Інформацію з Державного реєстру речових прав на нерухоме майно можна отримати, в тому числі, за допомогою електронного сервісу kap.minjust.gov.ua.

Департамент підтримує ініціативу створення зеленої зони на вказаній у Вашому зверненні земельній ділянці, з урахуванням містобудівної документації та за умов вирішення майново-правових питань, з подальшим оформленням права на неї відповідно до вимог Земельного кодексу України та Порядку набуття прав на землю із земель комунальної власності у місті Києві, затвердженого рішенням Київської міської ради від 20.04.2017 № 241/2463.

Заступник директора Вадим ШЕЙКО

Раїса Олещенко
Світлана Текутова 279 74 12

РОБОЧІ МАТЕРІАЛИ

дані міського земельного кадастру від 29.07.2020

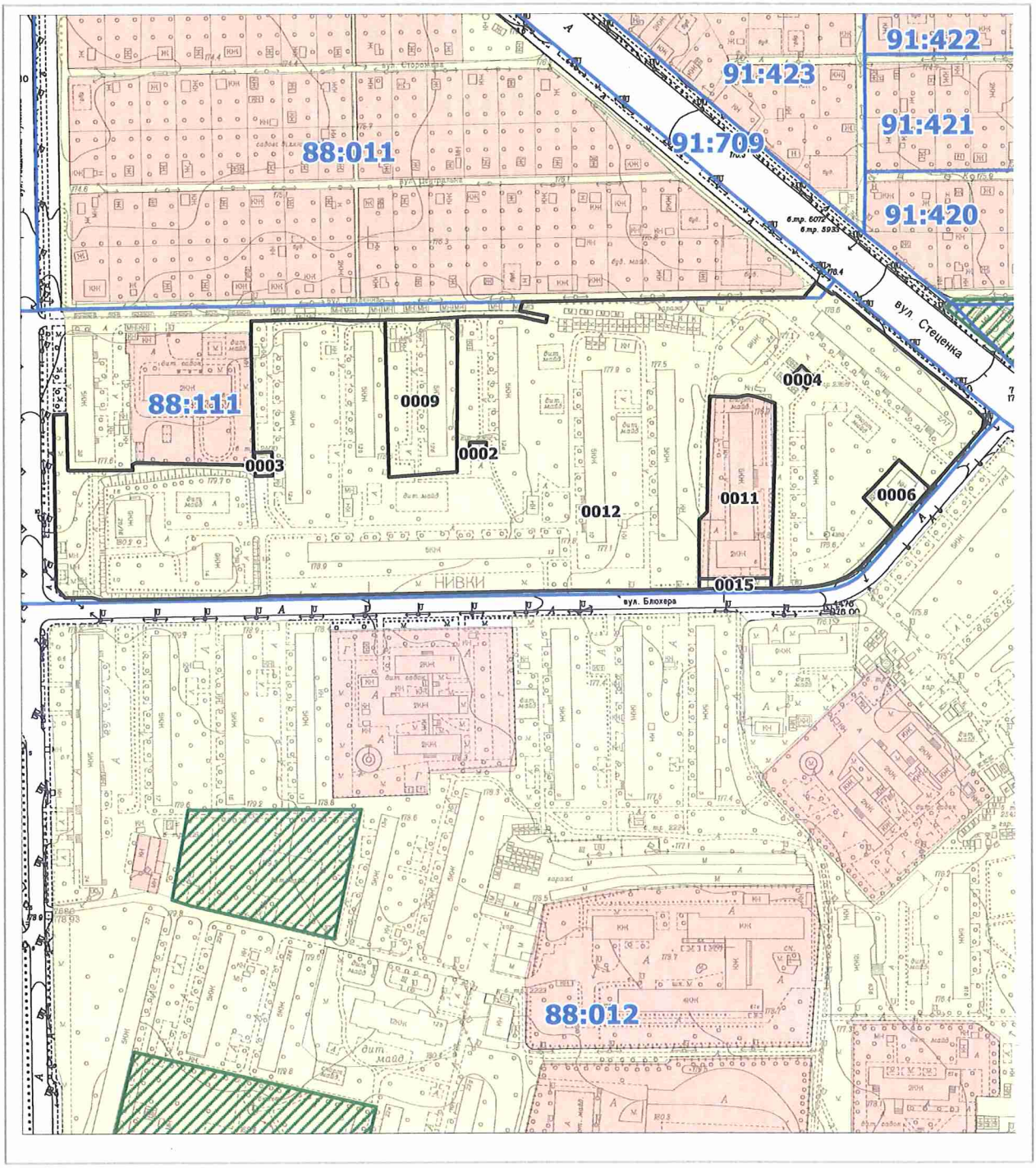

Масштаб 1:3500

РЕЄСТР ЗЕМЕЛЬНИХ ДІЛЯНОК

Код зем. ділянки	Користувач	Адреса зем. ділянки	Площа, кв. м.	Вид права	Дата закінч. права
88:111:0002	Приватне акціонерне товариство "ДТЕК Київські електромережі"	вул. Ігоря Турчина, 12а літ. Б (вул.Блюхера)	80,83		
88:111:0003	Приватне акціонерне товариство "ДТЕК Київські електромережі"	вул. Ігоря Турчина, 12г (вул. Блюхера)	130,77		
88:111:0004	Приватне акціонерне товариство "ДТЕК Київські електромережі"	вул. Ігоря Турчина, 2а (вул. Блюхера)	81,48		
88:111:0006	Фізична особа	вул. Блюхера, 2/4а	727,57		
88:111:0009	Житлово-будівельний кооператив "Верстат"	вул. Блюхера, 12б	3462,07		
88:111:0011	ВИЩИЙ НАВЧАЛЬНИЙ ЗАКЛАД "ПЕРШИЙ КИЇВСЬКИЙ МЕДИЧНИЙ КОЛЕДЖ"	вул. Блюхера, 6	3966,55	Постійне користування	
88:111:0012	Комунальне підприємство "Керуюча дирекція Шевченківського району"	вул. Блюхера, 2/17, 2а, 4, 8, 10, 12, 12а, 12в, 12г, 14, 16/26	59555,72		
88:111:0015	Землі не надані у власність чи користування	вул. Блюхера, 6	231,01		

РЕЄСТР ЗЕМЕЛЬНИХ ДІЛЯНОК

Код зем. ділянки	Користувач	Адреса зем. ділянки	Площа, кв. м.	Вид права	Дата закінч. права
88:111:0002	Приватне акціонерне товариство "ДТЕК Київські електромережі"	вул. Ігоря Турчина, 12а літ. Б (вул.Блюхера)	80,83		
88:111:0003	Приватне акціонерне товариство "ДТЕК Київські електромережі"	вул. Ігоря Турчина, 12г (вул. Блюхера)	130,77		
88:111:0004	Приватне акціонерне товариство "ДТЕК Київські електромережі"	вул. Ігоря Турчина, 2а (вул. Блюхера)	81,48		
88:111:0006	Фізична особа	вул. Блюхера, 2/4а	727,57		
88:111:0009	Житлово-будівельний кооператив "Верстат"	вул. Блюхера, 12б	3462,07		
88:111:0011	ВИЩИЙ НАВЧАЛЬНИЙ ЗАКЛАД "ПЕРШИЙ КИЇВСЬКИЙ МЕДИЧНИЙ КОЛЕДЖ"	вул. Блюхера, 6	3966,55	Постійне користування	
88:111:0012	Комунальне підприємство "Керуюча дирекція Шевченківського району"	вул. Блюхера, 2/17, 2а, 4, 8, 10, 12, 12а, 12в, 12г, 14, 16/26	59555,72		
88:111:0015	Землі не надані у власність чи користування	вул. Блюхера, 6	231,01		

22

N 08/19992
10.09.2020

ДЕПУТАТ

КИЇВСЬКОЇ МІСЬКОЇ РАДИ VIII СКЛИКАННЯ

«10» вересня 2020 р. №08/279/08/027-579

Голові Постійної комісії
Київської міської ради
з питань екологічної політики
ЯЛОВОМУ Костянтину Володимировичу

ДЕПУТАТСЬКЕ ЗВЕРНЕННЯ

Шановний Костянтине Володимировичу!

Відповідно до Рішення Київської міської ради №997/5061 від 26 червня 2018 року «Про ініціативи створення об'єктів благоустрою зеленого господарства міста Києва», як депутат Київської міської ради по Подільському району, звертаюся до Вас з ініціативою щодо створення зеленої зони (скверу) орієнтовною площею 0,3 га біля житлового будинку №6 по вулиці Наталії Ужвій.

До ініціативи додаю:

1. документи, що підтверджують вивчення громадської думки стосовно зазначеної ініціативи – підписи мешканців житлового будинку №6 по вулиці Наталії Ужвій у кількості 62 шт. на 6 арк.;
2. план-схему розташування зеленої зони (скверу) на 1 арк.;
3. висновок Департаменту земельних ресурсів виконавчого органу Київської міської ради (Київської міської державної адміністрації) щодо можливості передачі земельної ділянки в користування для створення зеленої зони (скверу), витяг з міського земельного кадастру щодо земельної ділянки, на якій ініціюється створення зеленої зони (скверу), на 4 арк.;
4. лист комунального підприємства «Керуюча компанія з обслуговування житлового фонду Подільського району міста Києва» №10663-590 від 11.02.2020 року на 1 арк.

Керуючись ч. 1 ст. 13 Закону України «Про статус депутатів місцевих рад», прошу Вас підтримати ініціативу створення зеленої зони (скверу) та

звернутися до Київського комунального об'єднання зеленого будівництва та експлуатації зелених насаджень міста «Київзеленбуд» комунального підприємства по утриманню зелених насаджень Подільського району міста Києва з рекомендацією про необхідність подання клопотання про надання дозволу на розроблення проєкту землеустрою щодо відведення земельної ділянки для створення ініційованої зеленої зони (скверу) у встановленому порядку.

Про розгляд зазначеної ініціативи прошу повідомити мене через систему електронного документообігу «АСКОД» у передбачений Законом термін.

З повагою – депутат Київради **Юрій Дідовець**

Вик. Яровий Є. 361-50-30

Ми, мешканці будинку №6 по вул. Наталії Ужвій,
що нижче підписалися, підтримуємо ініціативу щодо створення скверу за адресою: м. Київ, Подільський район, вул Наталії Ужвій, 6

№ п/п	Прізвище, ім'я, по-батькові	Адреса місця проживання	Контактний номер телефону	Підпис
	Гарнєєва Н.Є	[redacted]		
2	Колесник М.О			
3	Щербакова Н.П			
4	Колядо Н.І			
5	Власов О			
6	Ївченко М.М			
7	Кошелинко М.В			
8	Бохонько О.О			
9	Юрченко М.В			
10	Семенюк Л.Б			
11	Гонгарова О.Г			
12	Тертишний А.М			

Ми, мешканці будинку №6 по вул. Наталії Ужвій,
що нижче підписалися, підтримуємо ініціативу щодо створення скверу за адресою: м. Київ, Подільський район, вул. Наталії Ужвій, 6

№ п/п	Прізвище, ім'я, по-батькові	Адреса місця проживання	Контактний номер телефону	Підпис
	Гадячівська Н.Є.	[redacted]		
2	Пономаренко М.О.			
3	Щербакова К.Р.			
4	Іволга Н.І.			
5	Волков О.			
6	Івченко М.М.			
7	Комлик О.М.В.			
8	Бохонько О.О.			
9	Юрченко М.В.			
10	Семенюк Л.Б.			
11	Божарова О.Г.			
12	Тертичний А.М.			


Ваграм
4
4А
6А
4Б
332.37
вулиця Наталії Ужвій
Toning Windows
вулиця Наталії Ужвій, 6
вул. Наталії Ужвій
вулиця Наталії Ужвій

ВИКОНАВЧИЙ ОРГАН КИЇВСЬКОЇ МІСЬКОЇ РАДИ
(КИЇВСЬКА МІСЬКА ДЕРЖАВНА АДМІНІСТРАЦІЯ)

ДЕПАРТАМЕНТ ЗЕМЕЛЬНИХ РЕСУРСІВ

вул. Хрещатик, 32-а, м. Київ, 01601, тел. (044) 279-58-72, ф. 288-07-57,
КБУ"Контактний центр міста Києва"(044) 15-51, E-mail: doc@kyivland.gov.ua, Код ЄДРПОУ 26199097

№ 0570202/2-
на № 08/279/08/005-481 від 12.08.2020

Депутатові Київської міської ради
Ю. ДІДОВЦЮ

Шановний Юрію Вікторовичу!

Департаментом земельних ресурсів виконавчого органу Київської міської ради (Київської міської державної адміністрації) (далі – Департамент) Ваше депутатське звернення від 12.08.2020 № 08/279/08/027-481 розглянуто та в межах компетенції повідомляється.

За даними Міського земельного кадастру територія, яка зазначена на графічних матеріалах доданих до Вашого депутатського звернення розташована в межах земельної ділянки на вул. Наталії Ужвій, 6, 8, 8а у Подільському районі м. Києва (код 85:212:0011), яка площею 19 961, 47 кв.м обліковується за комунальним підприємством «Керуюча компанія з обслуговування житлового фонду Подільського району м. Києва» та житлово-будівельним кооперативом «Верстат-15».

За поданням Департаменту рішення щодо передачі (надання) вказаної земельної ділянки фізичним або юридичним особам у власність (користування) Київська міська рада не приймала.

Водночас зазначаємо, що відомості Міського земельного кадастру не є підтвердженням виникнення права власності (користування) земельними ділянками та носять виключно інформативний характер.

Відповідно до статей 125, 126 Земельного кодексу України право власності на земельні ділянки, право оренди, а також право постійного користування земельними ділянками виникають з моменту державної реєстрації цих прав.

Державна реєстрація речових прав на землю здійснюється відповідно до Закону України «Про державну реєстрацію речових прав на нерухоме майно та їх обтяжень».

Пунктом 3 частини першої статті 7 зазначеного закону визначено, що Міністерство юстиції України забезпечує створення та функціонування Державного реєстру прав та є його держателем.

Інформацію з Державного реєстру речових прав на нерухоме майно можна отримати, в тому числі, за допомогою електронного сервісу kap.minjust.gov.ua.

Департамент підтримує ініціативу створення зеленої зони на вказаній у Вашому зверненні земельній ділянці, за умов урахування містобудівної документації, вирішення майново-правових питань, з подальшим оформленням права на неї відповідно до вимог Земельного кодексу України та Порядку набуття прав на землю із земель комунальної власності у місті Києві, затвердженого рішенням Київської міської ради від 20.04.2017 № 241/2463.

З повагою

Директор Петро ОЛЕНИЧ

Раїса Олещенко 279 74 12

РОБОЧІ МАТЕРІАЛИ

Витяг з бази даних міського земельного кадастру від 10.07.2019р.

м. Київ

Подільський р-н

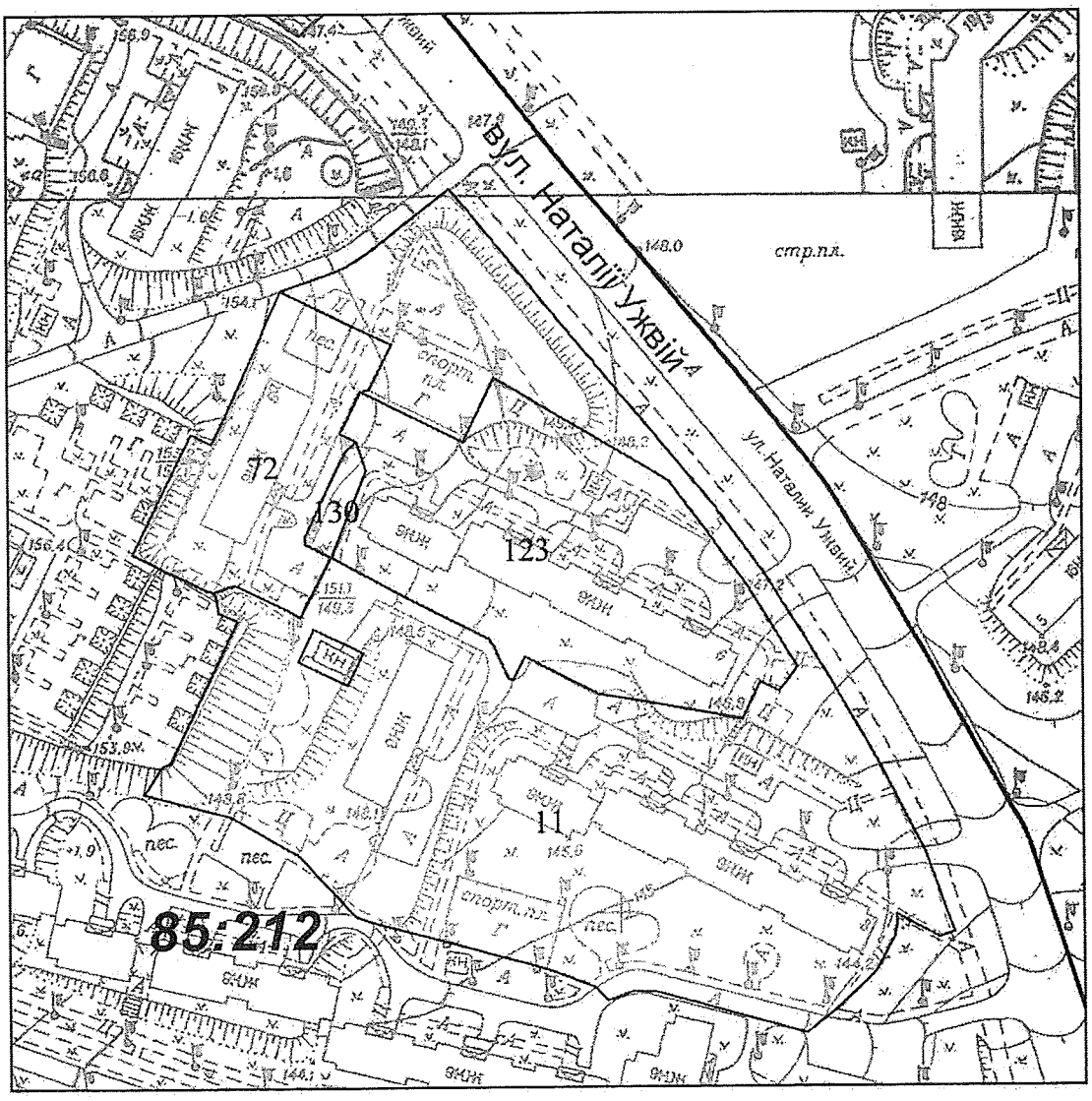

Масштаб 1:2000

**** Черговий план м.Києва ведеться з 1995 року***

виготовлено КП "Київський інститут земельних відносин"

РЕЄСТР ЗЕМЕЛЬНИХ ДІЛЯНОК

Черговий план

Код ділянки	Землекористувачі	Адреса ділянки	Площа (кв.м)	Вид права	Цільове призначення
85:212:0011	Комунальне підприємство "Керуюча компанія з обслуговування житлового фонду Подільського району м.Києва"Житлово-будівельний кооператив "Верстат-15"	вул. Наталії Ужвій, 6, 8, 8а	19 961,47		0,
85:212:0072	Комунальне підприємство "Керуюча компанія з обслуговування житлового фонду Подільського району м.Києва"	вул. Наталії Ужвій, 6а	3 223,07		0,
85:212:0123	Житлово-будівельний кооператив "Приборіст-4"	вул. Наталії Ужвій, 6	6 974,59	Право в процесі оформлення (Постійне користування)	1.9, для експлуатації та обслуговування багатоквартирного житлового будинку
85:212:0130	Комунальне підприємство "Керуюча компанія з обслуговування житлового фонду Подільського району м.Києва"	вул. Наталії Ужвій, 6, 8, 8а	238,95		0,

УКРАЇНА

КОМУНАЛЬНЕ ПІДПРИЄМСТВО
«КЕРУЮЧА КОМПАНІЯ З ОБСЛУГОВУВАННЯ ЖИТЛОВОГО ФОНДУ ПОДІЛЬСЬКОГО РАЙОНУ М.КИЄВА»

04071, м. Київ, вул. Хорива, 36, тел./факс: 425-21-35 E-mail: info@podil.kiev.ua

11.02.20 № 10663-590

на № _____ від _____

Депутату
Київської міської ради
Ю. ДІДОВЦЮ
просп. Г. Гонгадзе, 32-Б,
04215, м. Київ
Didovets.yuriy@kmr.gov.ua

Шановний Юріє Вікторовичу!

На Ваше депутатське звернення від 30.01.2020 № 08/279/08/027-50 щодо надання дозволу на створення скверу біля житлового будинку № 6 на вул. Наталії Ужвій комунальне підприємство «Керуюча компанія з обслуговування житлового фонду Подільського району м. Києва» (далі – Комунальне підприємство) повідомляє.

На обслуговуванні та на балансі Комунального підприємства не перебуває житловий будинок № 6 на вул. Н. Ужвій.

Територія, зазначена на мапі у Вашому зверненні, не відноситься до прибудинкових територій та службами Комунального підприємства не обслуговується.

З повагою

Директор Арсен КРИКУН

Олександр Побочний
Юлія Новікова
425 40 30

2-3 №08/17922
17.08.2020

ВИКОНАВЧИЙ ОРГАН КИЇВСЬКОЇ МІСЬКОЇ РАДИ
(КИЇВСЬКА МІСЬКА ДЕРЖАВНА АДМІНІСТРАЦІЯ)

ДЕПАРТАМЕНТ ЗЕМЕЛЬНИХ РЕСУРСІВ

вул. Хрещатик, 32-а, м. Київ, 01601, тел. (044) 279-58-72
КБУ"Контактний центр міста Києва"(044) 15-51, E-mail: doc@kyivland.gov.ua Код ЄДРПОУ 26199097

17.08.2020 № 0570202/5-14839
на № _____ *від* _____

Постійна комісія Київської міської
ради з питань екологічної політики

На підставі пункту 30 рішення Київської міської ради від 10.07.2003 № 638/798 «Про надання і вилучення земельних ділянок та припинення права користування землею» між Київською міською радою та товариством з обмеженою відповідальністю «ГРАНД СПОРТ» укладено договір оренди земельної ділянки від 15.04.2004 № 62-6-00126 площею 1,9989 га (кадастровий номер 8000000000:62:206:0007) для будівництва, експлуатації та обслуговування спортивного автокомплексу в урочищі Чорторий у Деснянському районі м. Києва.

Рішенням Київської міської ради від 20.11.2018 № 207/6258 розірвано вказаний договір оренди земельної ділянки.

Рішенням Господарського суду міста Києва від 20.01.2020, залишеним без змін постановою Північного апеляційного господарського суду від 24.06.2019 у справі № 910/1168/19 відмовлено у визнанні незаконним та скасуванні рішення Київської міської ради від 20.11.2018 № 207/6258.

З метою раціонального використання і збереження зелених насаджень, створення, захисту, розвитку та благоустрою озелененої території загального користування, у відповідності до рішення Київської міської ради від 26.06.2018 № 997/5061 «Про ініціативи створення об'єктів благоустрою зеленого господарства міста Києва» просимо ініціювати розгляд питання надання статусу скверу вищезазначеній земельній ділянці.

Додатки: схема розташування земельної ділянки, копія рішення Київської міської ради від 20.11.2018 № 207/6258 в електронному вигляді.

Директор Б 28П Петро ОЛЕНИЧ

Станіслав Коростій 288 07 58

Справа 69064383

Код земельної ділянки:	**62:206:0007**
Площа:	**1.9989 га**
Адрес земельноїділянки:	**урочище Чорторий**
Заявник:	**Невідомо**
Вид та термін користування:	**постійне користування**
Цільове призначення:	**Невідомо**

Матеріали аерофотозйомки 2019 р.

КИЇВСЬКА МІСЬКА РАДА
VII сесія VIII скликання

РІШЕННЯ

від 20 листопада 2018 року N 207/6258

Про розірвання договору оренди земельної ділянки в урочищі Чорторий у Деснянському районі м. Києва від 15.04.2004 N 62-6-00126

Відповідно до статті 9 Земельного кодексу України, статті 31 Закону України "Про оренду землі", Закону України "Про внесення змін до деяких законодавчих актів України щодо розмежування земель державної та комунальної власності", пункту 34 частини першої статті 26 Закону України "Про місцеве самоврядування в Україні", статті 1 Закону України "Про державний контроль за використанням та охороною земель", пункту 7.3 договору оренди земельної ділянки від 15.04.2004 N 62-6-00126, враховуючи те, що товариством з обмеженою відповідальністю "ГРАНД СПОРТ" не виконуються умови пунктів 3.1 та 4.5 цього договору оренди, а саме: не завершено забудову земельної ділянки протягом трьох років з моменту державної реєстрації цього договору і, як наслідок, земельна ділянка не використовується відповідно до її цільового призначення, Київська міська рада **вирішила**:

1. Розірвати договір оренди земельної ділянки від 15.04.2004 N 62-6-00126 площею 1,9989 га (кадастровий номер 8000000000:62:206:0007), укладений між Київською міською радою та товариством з обмеженою відповідальністю "ГРАНД СПОРТ" на підставі пункту 30 рішення Київської міської ради від 10.07.2003 N 638/798 "Про надання і вилучення земельних ділянок та припинення права користування землею", для будівництва, експлуатації та обслуговування спортивного автокомплексу в урочищі Чорторий у Деснянському районі м. Києва (справа N А-25993).

2. Департаменту земельних ресурсів виконавчого органу Київської міської ради (Київської міської державної адміністрації):

2.1. Проінформувати товариство з обмеженою відповідальністю "ГРАНД СПОРТ" про прийняття цього рішення.

2.2. Вчинити відповідні дії щодо державної реєстрації припинення іншого речового права (права оренди) земельної ділянки з кадастровим номером 8000000000:62:206:0007.

3. Контроль за виконанням цього рішення покласти на постійну комісію Київської міської ради з питань містобудування, архітектури та землекористування.

Київський міський голова **В. Кличко**

© ТОВ "Інформаційно-аналітичний центр "ЛІГА", 2020
© ТОВ "ЛІГА ЗАКОН", 2020

24

ДЕПУТАТ

КИЇВСЬКОЇ МІСЬКОЇ РАДИ VIII СКЛИКАННЯ

"09" червня 2020 р. № 08/279/08/055-108

Голові Постійної комісії Київської міської ради з питань екологічної політики Яловому К.В.

01044, м. Київ, вул. Хрещатик, 36

Шановний Костянтине Володимировичу!

До мене як депутат Київської міської ради – представника інтересів територіальної громади міста Києва, звернулися мешканці мікрорайону Борщагівка з проханням посприяти у створенні зеленої зони (скверу) з майданчиком для вигулу тварин орієнтованою площею 0.14 га, що розташована біля будинку 34-А по вул. Симиренка у Святошинському районі м. Києва.

Враховуючи вищевикладене, з метою забезпечення реалізації права громадян на безпечне для життя та здоров'я навколишнє середовище, на підставі рішення Київської міської ради від 26.06.2018 року № 997/5061 «Про ініціативи створення об'єктів благоустрою зеленого господарства міста Києва», керуючись ст. 13 ЗУ «Про статус депутатів місцевих рад»,

Прошу:

1. Розглянути на засіданні постійної комісії Київської міської ради з питань екологічної політики ініціативу щодо створення зеленої зони (скверу) з майданчиком для вигулу тварин орієнтованою площею 0.14 га, що розташована біля будинку 34-А по вул. Симиренка у Святошинському районі м. Києва;
2. Звернутися до КО «Київзеленбуд» з пропозицією подати клопотання про надання дозволу на розроблення проекту землеустрою щодо відведення вказаної земельної ділянки для створення на ній зеленої зони (скверу) з майданчиком для вигулу тварин орієнтованою площею 0.14 га та здійснити усі відповідні організаційно-правові заходи для оформлення права постійного користування цією земельною ділянкою в установленому порядку;

Київська міська рада
12.06.2020 № 08/12608

3. Про результати розгляду даного депутатського звернення повідомити мене за адресою: *03134, м. Київ, вул. Жолудєва, 6, кв. 124* у передбачений законодавством термін.

Додатки:

1. Копія звернення мешканців мікрорайону Борщагівка на 8 арк.;
2. План-схема земельної ділянки на 1 арк.
3. Копія листа Департаменту земельних ресурсів виконавчого органу Київської міської ради (Київської міської адміністрації) №0570202/2 надісланого системою електронного документообігу «АСКОД» на 1 арк.

З повагою
депутат Київської міської ради **С. Римаренко**

[redacted]

ВИКОНАВЧИЙ ОРГАН КИЇВСЬКОЇ МІСЬКОЇ РАДИ
(КИЇВСЬКА МІСЬКА ДЕРЖАВНА АДМІНІСТРАЦІЯ)

ДЕПАРТАМЕНТ ЗЕМЕЛЬНИХ РЕСУРСІВ

вул. Хрещатик, 32-а, м. Київ, 01601, тел. (044) 279-58-72, ф. (044) 288-07-57,
КБУ „Контактний центр міста Києва"(044) 15-51, E-mail: dzr@kmda.gov.ua Код ЄДРПОУ 26199097

.2020 № 0570202/2
на № *від*

Депутатові Київської міської ради
С. РИМАРЕНКУ

Шановний Сергію Григоровичу!

Департаментом земельних ресурсів виконавчого органу Київської міської ради (Київської міської державної адміністрації) (далі – Департамент) Ваше депутатське звернення від 06.03.2020 № 08/279/01/055-74 стосовно погодження ініціативи створення зеленої зони (скверу) з майданчиком для вигулу тварин біля будинку на вул. Симиренка, 34-А у Святошинському районі розглянуто та в межах компетенції повідомляється.

Департамент підтримує ініціативу створення зеленої зони (скверу) з майданчиком для вигулу тварин на вказаній у Вашому зверненні земельній ділянці, з урахуванням містобудівної документації та за умов вирішення майново-правових питань, з подальшим оформленням права на неї відповідно до вимог Земельного кодексу України та Порядку набуття прав на землю із земель комунальної власності у місті Києві, затвердженого рішенням Київської міської ради від 20.04.2017 № 241/2463.

Зазначаємо, що розгляд ініціатив щодо створення скверів здійснюється відповідно до рішення Київської міської ради від 26.06.2018 № 997/5061 «Про ініціативи створення об'єктів благоустрою зеленого господарства міста Києва».

З повагою

Директор Петро ОЛЕНИЧ

Раїса Олещенко (044) 279 74 12

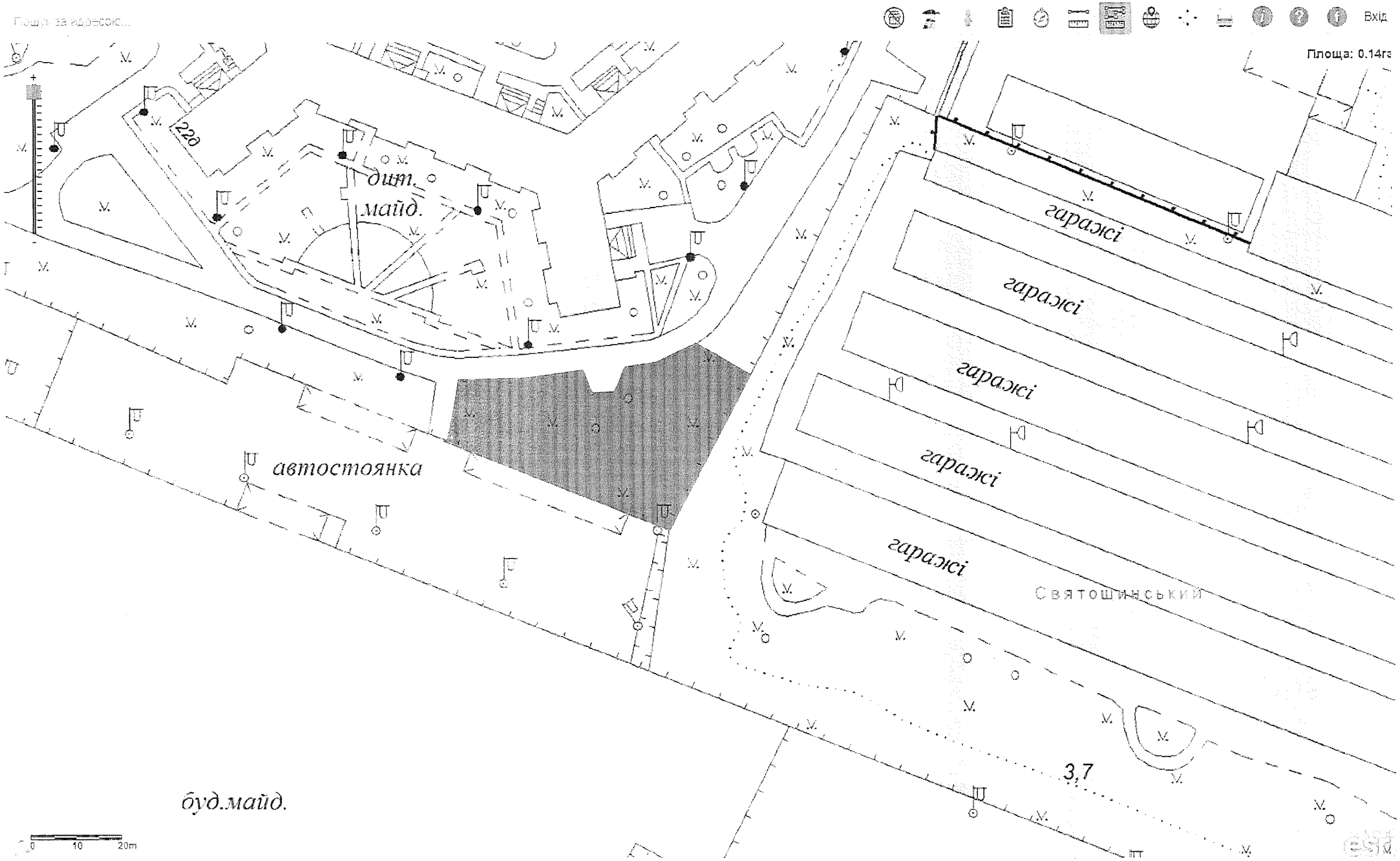
Пошук за адресою...
Вхід
Площа: 0.14га
220
дит.
майд.
автостоянка
будмайд.
гаражі
гаражі
гаражі
гаражі
гаражі
Святошинський
3,7
0
10
20m
esri

Депутату Київської міської ради

Римаренко Сергію Григоровичу

КОЛЕКТИВНЕ ЗВЕРНЕННЯ

Ми мешканці будинків, які проживають за адресою: м.Київ по вулиці Симиренко, 22, 22Г, 24, 26,28,34 та 34А звертаємося до Вас допомогти у вирішенні проблемного питання, що до дозволу на облаштування скверу з окремим виділеним місцем під площадки для вигулу собак.

Сьогодні майже у кожної другої родини є домашній улюбленець. І якщо котів вигулювати не потрібно, то собаку треба виводити на вулицю. Вигулювати собаку на дитячому майданчику чи на стадіоні, де діти грають у футбол є аморально і неправильно, тому просимо Вас розглянути можливість облаштування скверу з окремим місцем для вигулу собак за територією будинку по адресу Симиренко 34.

ФИО
Случай А.К
Седых К.С.
Посучерева К.В
Харкусь Л.А
Левенко М.Б
Браткова Н.М.
Мусієнко О.В.
Макарова М.В.
Салігенко С.М.
Тютна Р.О.
Григоренко А.Г.
Польова Ж.О.
Білоус Д.Б
Хіліг А.О
Верузенко А.О
Тимошко О.А
Сотєєв Д.В.
Дрижак О.Є.
Филипенко А.В.
Грабенко С.В
Серада А.А
Поприлюк Д.К.

25

N 08/14239
від 06.07.2020

ДЕПУТАТ

КИЇВСЬКОЇ МІСЬКОЇ РАДИ VIII СКЛИКАННЯ

„03" липня 20 20 р. № 08/279/8/167-3550

Голові Постійної комісії
Київської міської ради з
питань екологічної політики
Яловому К.В.
01044, м. Київ, вул. Хрещатик, 36

ДЕПУТАТСЬКЕ ЗВЕРНЕННЯ

Шановний Костянтине Володимировичу!

Прошу Вас розглянути питання щодо створення об'єкту благоустрою – скверу на земельній ділянці, яка розташована на прибудинковій території будинків за адресою: вул. Олександра Бойченка, № 11, 13 Дніпровського району м. Києва, з метою недопущення збільшення площі паркувального майданчику за рахунок знищення зеленої зони біля зазначених будинків, збереження зеленої зони, здійснення її належного благоустрою та впорядкування даної земельної ділянки за допомогою КО «Київзеленбуд».

Хочу зазначити, що дане питання вже розглядалося Постійною комісією Київської міської ради з питань екологічної політики і було нею підтримане, але невдовзі з'ясувалося, що частина території запланованого майбутнього скверу перебуває у постійному користуванні Національного педагогічного університету імені М. Драгоманова (вул. Космічна, 8, 8а, 8б). У зв'язку із такою обставиною ми разом із ініціативними мешканцями будинків за адресою: вул. Олександра Бойченка, № 11, 13, вул. Космічна № 8, 8-Б змушені повторно ініціювати розгляд питання створення даного скверу, але вже зі зменшеною площею.

Посилаючись на рішення Київської міської ради від 26.06.2018 №997/5061 додаю перелік наступних документів:

- Колективне звернення – Підписні листи мешканців будинків за адресою: вул. Олександра Бойченка, № 11, 13, вул. Космічна № 8, 8-Б Дніпровського району м. Києва.
- План-схему розташування зеленої зони (графічні матеріали).

Про результат розгляду депутатського звернення прошу повідомити мене у строк, передбачений Законом України «Про статус депутатів місцевих рад».

З повагою,
Депутат Київської міської ради **О. О. НОВІКОВ**

Вик.: Таїсія Юр
(044) 353-12-44

Вх. 1075
від 02.04.2019 р

ДОРУЧЕННЯ ВИБОРЦЯ

Вх. №_____

ДЕПУТАТУ КИЇВСЬКОЇ МІСЬКОЇ РАДИ – VIII СКЛИКАННЯ

ОЛЕКСІЮ НОВІКОВУ

ВІД Парфенюк Наталії Іванівни

вул. О. [redacted] 1

повна [redacted] ду та квартири

беручи д[redacted]гримую наміри
та програмні цілі депутата,
даю таке доручення, що має суспільне значення:

Прошу не розширяти обладнування парковки - на території земельної зони біля вже існуючої парковки та будинків по вул. Бойченко 13, 11, та Космічній 8, 8Б шляхом надання статусу скверу на зазначеній території з подальшим виділенням коштів на проведення благоустрою: озеленення, та встановлення дит. майданчика

(підпис) / Парфенюк Н.І.
(ініціали)

Я, **Новіков Олексій Олександрович, депутат Київської міської ради,** приймаю даний наказ виборця для опрацювання та звітуватиму про його виконання мешканцям територіальної громади.

З повагою, О. НОВІКОВ

виготовлено силами та за рахунок волонтерів

Підписний лист

Ми, що підписалися нижче, звертаємося до **Новікова Олексія Олександровича, як до депутата Київської міської ради** з метою сприяння у вирішенні проблеми, викладеної на першій сторінці даного наказу.

Щодо влаштування зеленої зони (скверу) з метою недопущення її знищення автопарковою з подальшим благоустроєм

№	П.І.Б. Прізвище, ім'я, по батькові	
1	Близарова Тетяна Сергіївна	
2	Быканова Лариса Іванівна	
3	Вильгельгельм Інна Валеріївна	
4	Макарова Людмила Анатоліївна	
5.	Пархоменко Наталія М.	
6	Быканов Александр Серг.	
7	Близаров Владимир Пав.	
8.	Фонуренко Татьяна Вик.	
9	Пархоменко Сергей Алекс.	
10	Глушенко Віталій Іванович	
11	Жестоковский Мина Степан	
12	Мисечко Галина Алекс.	
13	Сальвесюк	
14	Анна Валенко	
	Ковошенко М.	

№	П.І.Б. Прізвище, ім'я, по батькові
15	Масевський Василий Николаевич
16	Ольгинского Александр Вал
17	Борисов Юрий Валерьевич
18	Борисов Валери Петрович
19	Ельхаимова Анна Александр
20	Олексиса Елена Михаї
21	Олексиский Вячеслав Вал
22	Ляпанцев
23	Кернасько В.А.
24	Власенко А. Лисовая О.Л.
25	Воксобова
26	Шур Л.Ю
27	Насиев Р.Ч.

Сторони та уповноважені представники таких Сторін, що підписані такі Стор
дання, зазначених у правочині, з метою забезпечення реалізації відносин у сф
дати надання згоди на обробку персональних даних, якщо такий (якщо ін
персональних даних такими відповідають, що вони на момент такого надання

Підписного листа засві

РОБОЧІ МАТЕРІАЛИ

Витяг з бази даних міського земельного кадастру від 13.08.2018р.

м. Київ, р-н Дніпровський

вул. Кошелівська

Масштаб 1:3000

Черговий план м.Києва ведеться з 1995 року

Замовлення № 12418

виготовлено КП "Київський інститут земельних відносин"

26

08/231-2156/ПР
21.08.2020

КИЇВСЬКА МІСЬКА РАДА

XI СЕСІЯ VIII СКЛИКАННЯ

РІШЕННЯ

_____№_____

ПРОЕКТ

Про стандарти садивного матеріалу

Відповідно до Законів України «Про місцеве самоврядування в Україні», «Про столицю України – місто-герой Київ», Правил утримання зелених насаджень у населених пунктах України, затверджених наказом Міністерства будівництва, архітектури та житлово-комунального господарства України від 10 квітня 2006 року № 105, з метою єдиного підходу до озеленення в місті Києві, збереження зелених насаджень і утримання їх у здоровому впорядкованому стані, створення та формування високодекоративних, стійких до несприятливих умов навколишнього природного середовища насаджень, Київська міська рада вирішила:

1. Рекомендувати Київському комунальному об'єднанню зеленого будівництва та експлуатації зелених насаджень міста «Київзеленбуд» та районним комунальним підприємствам по утриманню зелених насаджень міста Києва, комунальному підприємству «Київський міський центр розвитку міського середовища», комунальному підприємству по охороні, утриманню та експлуатації земель водного фонду м. Києва «Плесо», комунальним підприємствам по обслуговуванню житлового фонду та іншим підприємствам комунальної форми власності, установам, організаціям, розміщеним на землях комунальної форми власності міста Києва, під час формування технічних специфікацій на садивний матеріал для проведення публічних закупівель і підготовці проектно-кошторисної документації на об'єкти будівництва, в складі якої передбачено виконання робіт з озеленення, керуватись Стандартами садивного матеріалу декоративних рослин, що додаються.

2. Офіційно оприлюднити це рішення у спосіб, визначений законодавством України.

3. Контроль за виконанням цього рішення покласти на постійну комісію Київської міської ради з питань екологічної політики.

Київський міський голова В.Кличко

Додаток
до рішення Київської міської ради
від_____ N _____

Стандарти садивного матеріалу декоративних рослин

Наведені стандарти застосовують до саджанців деревних рослин, які вирощені в розсадниках і призначені для створення насаджень різного цільового призначення, що узгоджується з ДСТУ 8093:2015 «Саджанці деревних рослин із відкритою кореневою системою. Пакування, маркування, транспортування та зберігання. Загальні вимоги» та ДСТУ 8556:2015 «Саджанці деревних рослин із закритою кореневою системою. Пакування, маркування, транспортування та зберігання. Загальні вимоги».

Визначеними термінами, символами та позначеннями слід керуватися у діловій документації під час укладання торгових договорів на садивний матеріал.

Під час опрацювання наведених вимог до рослин врахований передовий досвід країн Європи, Америки, окремі положення ДСТУ 8093:2015 і ДСТУ 8556:2015 на саджанці деревних рослин та специфіку виробництва садивного матеріалу у вітчизняних розсадниках.

Стандарти рекомендовані робітникам комунальних служб міста.

Розділ 1. Загальні вимоги оцінки якості продукції розсадництва

1.1. Саджанці з відкритою та закритою кореневою системою

1.1.1. Рослини, вирощені в розсадниках, мають відповідати вимогам якості окремих видів та сортів рослин, мати здоровий вигляд (з відмінним та добрим станом), без видимих уражень шкідниками та хворобами, визрілими та загартованими. Гілки, листя (хвоя) мають бути без суттєвих пошкоджень і нехарактерних плямистостей.

1.1.2. Коренева система має бути добре розвиненою та відповідати виду / сорту рослини, її віку, і не мати викривлених або переплетених основних коренів та будь-яких фізіологічних вад.

Під час транспортування та зберігання рослин із оголеною кореневою системою необхідно уникати пересихання коренів.

На головних коренях поблизу кореневої шийки не має бути пошкоджень та зламів, а самі вони не мають бути перекрученими.

1.1.3. Ґрунтові коми (грудки) мають бути міцними, твердими, рівномірно пронизаними корінням усіх рослин, за винятком рододендронів та азалій, і мають бути запаковані у мішковину та/або інший придатний для цього матеріал.

Земляний ком (грудка землі) у саджанців має бути цілісним, однорідним та достатньо пронизаним корінням, міцним і достатньо твердим, щоб забезпечити захист коренів під час транспортування та пересаджування. Розмір грудки залежить від: біологічних особливостей сорту (культивару), розмірів і стадії розвитку рослини, ґрунтових умов.

Ґрунтові коми (Земляні грудки) крупномірних (солітерних) саджанців мають бути додатково захищені неоцинкованою дротяною сіткою, дротяним кошиком або дерев'яним коробом.

1.1.4. Тканина та всі інші пакувальні матеріали для комів (грудок), мають бути виготовлені з матеріалів, які розкладаються не пізніше півтора року після посадки, та не будуть обмежувати ріст коренів надалі.

1.1.5. Стовбур (центральний пагін, стебло) має бути розташований у центральній частині кома. Максимальне відхилення від центра може складати 10% (рис. 1.1.).

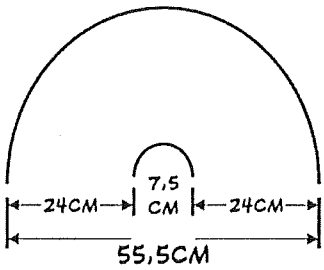

Рис.1.1. Розташування стовбура в земляному комі.

1.1.6. Зовнішній вигляд рослин. Розміри (висота, товщина, довжина) гілок та листя мають відповідати віку та виду/сорту рослин. Співвідношення розмірів стовбура і крони культивованих рослин мають бути пропорційні з урахуванням їх біологічних особливостей.

Гілки мають бути без суттєвих пошкоджень, які погіршують естетичний вигляд рослини.

Місце зростання підщепи та прищепи має бути достатньо міцним і мати гарне зрощення.

1.1.7. Вік рослин вказуються в роках у разі їх вирощування не менше одного року або місяцях – за умови вирощування менше одного року. Вік вирощування хлистів дерев відповідає кількості сезонів вирощування прищепи або головного стовбура.

Вік рослини вказувати не обов'язково за умови, що зазначено висоту та діаметр крони. Вік рослини вказується за потреби, при чому слід враховувати наступне:

- для рослин із вирощуванням понад один рік, вік зазначається в роках, кожен із яких відповідає одному сезону (вегетаційному періоду);
- за умови вирощування в термін менший за вегетаційний період зазначають кількість місяців вирощування;
- для щеплених рослин зазначають вік прищепи;
- для рослин із декількома стовбурами зазначають вік головного стовбура.

1.1.8. Стовбури та гілки не повинні мати механічних ушкоджень, які могли б завдати шкоди зовнішньому вигляду рослин, або їх розвитку надалі.

1.1.9. Розмір саджанців має відповідати габітусу культивара, а саме: для сланких та кулястих рослин вказується середній діаметр крони, а для рослин із вертикальним ростом – висота. Для карликових рослин також має бути вказана ширина та/або висота.

Висота, ширина, довжина приростів, галуження і листя (хвої) мають відповідати біологічними властивостями і віку певного виду / сорту рослини.

1.1.10. Крупномірні рослини – великі, декілька раз пересаджені, сформовані і вирощені за відповідною технологією саджанці.

1.1.11. Горизонтальнорослі (сланкі) та кулясті рослини – ті, які мають бути розгалуженими відповідно до виду та/або сорту, і сформованими згідно з технологією, принаймні один раз.

1.1.12. Саджанці із закритою кореневою системою

Усі попередньо вказані вимоги до саджанців поширюють на контейнерні рослини відповідного виду/сорту за зовнішнім виглядом.

Для контейнерних рослин, окрім їх параметрів, слід зазначати розмір контейнерів, в яких вони будуть реалізовані.

Стовбур (стебло, головний пагін) рослин має бути розташованим у центрі ємності, а допустиме відхилення від нього може складати не більше 10% її діаметра.

Саджанець має бути з достатньо сформованою надземною частиною та кореневою системою.

Контейнер має бути достатньо заповнений субстратом із мінімальною кількістю бур'янів, лишайників та мохів.

Контейнерні і горщикові рослини мають бути вирощені у ємності впродовж часу достатнього для розвитку коренів, але без їх надмірного переплетення. Розповсюдження коренів у субстраті має бути рівномірним відповідно до розміру горщика (контейнера). У разі видалення з контейнера кореневий ком (грудка субстрату з розміщеною в ній кореневою системою) не повинен розпадатись.

Види контейнерів та їх позначення

Контейнерами вважають ємності з об'ємом понад 2 літра. Ємності об'ємом 1,9 л та менше іменують горщиками.

Контейнери і горщики можуть бути виготовлені з різних матеріалів і мати круглу або прямокутну форму.

Зазвичай горщики і контейнери виготовляють із твердих матеріалів, проте допустимо для вирощування саджанців використовувати сумки, виготовлені з поліпропілену – «м'які» ємності.

Рослини, які вирощені у контейнері позначають символом «С» з позначенням об'єму контейнера в літрах (наприклад позначення «С5» – контейнер об'ємом 5 літрів).

Рослини, які вирощені у горщечках позначають символом «Р». На горшках переважно прямокутної форми зазначають довжину їх верхнього краю у сантиметрах (наприклад, позначення «Р9» означає, що горщик із розміром верхнього краю 9 см).

Щойно висаджені в ємності рослини не мають розглядатись як вирощені у горщику (контейнері) та мають бути позначені як "свіжовисаджені", рослини, які викопані з ґрунту та висаджені в контейнер, але не встигли достатньо укорінитись, мають бути позначені символом «RB/C»

1.2. Пакування, маркування, транспортування та зберігання

1.2.1. Пакування рослин за їх транспортування має такі види:

- ВКС (BR) – відкрита коренева система (в пучках);
- в ящиках різних типів і розмірів;
- в європалетах;
- на металевих стелажах (СС-палетах);
- в мішках та іншій м'якій тарі.

Саджанці з оголеною кореневою системою зв'язують у пучки по 10, 25, 50 саджанців або в іншій кількості залежно від їх розміру та вимог споживача.

Маса одного пучка для переміщення вручну має бути не більше 15 кг.

Допустимі різні види пакування саджанців із відкритою кореневою системою, але за умови, що буде недопущене пересихання кореневої системи під час транспортування та зберігання.

Саджанці з не оголеною кореневою системою із земляною грудкою допускається пакувати у різні види тканин (мішковина, марля, кокосова тканина тощо) та в разі необхідності у металеву сітку з метою збереження вологості та цілісності ґрунту.

Земляна грудка саджанців має бути щільною та гарно пронизана корінням, а її розмір має відповідати розмірам і розвитку рослини та ґрунтовим умовам.

Земляна грудка відбірних солітерних саджанців може бути захищена додатково корзиною, обшита дошками або коробом.

- Крону саджанців, за необхідності, обв'язують шпагатом, мотузкою, стрейчевою плівкою або іншим придатним матеріалом.

Рослини в контейнерах об'ємом до 1л складають в зашиті піддони, а ємності понад 2л – укладають в транспортні засоби декількома шарами (уникаючи значних пошкоджень надземної частини).

1.2.2. Маркування рослин

Партія рослин – будь-яка кількість рослин одного походження, одного віку і розміру (ґатунку), ботанічного виду і сорту (культивару), з однотипним пакуванням, супроводжувана одним товарно-транспортним документом.

Кожна партія рослин має бути промаркована не менш чим двома етикетками, які необхідно надійно закріплювати. Одна з етикеток має бути довговічною зі стійкого матеріалу, на якій зазначають: достовірне та повне найменування рослин українською або російською та латинською мовою (рід, вид, сорт) і характеристики (абревіатури BR, C та ін.) товару, вказані у товарно-транспортних документах.

Інформація на етикетці має бути нанесена чітким розбірливим шрифтом.

Рослини, які захищені правами на інтелектуальну власність селекціонерів мають бути позначені.

На пакуванні одиниці, прикріплюють етикетку, на якій зазначають:

- ботанічну назву та назву сорту (за наявності);
- кількість рослин;
- назву і адресу постачальника;
- умови вирощування та догляду (за потреби);
- штриховий код продукції (за наявності);
- іншу необхідну інформацію.

Транспортування в одному транспортному засобі двох чи більше партій вимагає, щоб вони були відділені одна від одної. На межі між партіями на саджанцях прикріплюють етикетки і зазначають:

- назви виду (сорту) саджанців;
- групи (за необхідності);
- товарного ґатунку.

Маркування контейнерних рослин

В офіційних документах зазначають як розмір рослини, так і розмір контейнера (горщика).

Етикетки мають бути надійно закріплені на рослинах (контейнерах) або встановлені у ґрунт (субстрат).

1.2.3. Транспортування та зберігання саджанців з відкритою кореневою системою (згідно із ДСТУ 8093:2015)

Саджанці транспортують автомобільним транспортом згідно з правилами перевезення вантажів, чинними на цьому виді транспорту.

Під час транспортування саджанців з оголеною кореневою системою на дно транспортного засобу кладуть шар змоченої соломи, торфу, тирси або іншого відповідного матеріалу, на який укладають кореневу систему саджанців під нахилом, кореневою системою вперед у напрямку руху.

Під час транспортування саджанців із закритою кореневою системою їх укладають у транспортний засіб коренями вперед у напрямку руху або іншим способом, який створює безпечне утримання.

Допустиме транспортування саджанців у дерев'яних контейнерах.

Саджанці з оголеною кореневою системою у разі транспортування понад 12 годин руху потрібно запаковувати в тюки. Коріння саджанців перестилають вологою соломою, мохом, тирсою, іншим уживаним

матеріалом і загортають у тканину, рогожу або інший придатний матеріал за згодою споживача. Маса кожного тюка має бути не більше ніж 50 кг. По мірі висихання тюків під час транспортування їх зволожують.

Зберіганню підлягають саджанці з оголеною та з не оголеною кореневою системою.

Саджанці з оголеною кореневою системою мають бути прикопані одразу після викопування на спеціально відведеній ділянці окремо за видами, сортами, групами і товарними ґатунками.

Для тимчасового зберігання саджанці з оголеною кореневою системою розкладають таким чином, щоб їхня коренева система перебувала нижче рівня поверхні ґрунту не менше ніж на 10 см.

Для довготривалого зимового зберігання саджанці прикопують на незатоплюваних вільних ділянках у траншеї під кутом 45° коренями в протилежну сторону від панівного напряму вітру.

Саджанці можна зберігати у підвалах або холодильних камерах, відповідно до їх особливостей.

1.2.4. Транспортування та зберігання рослин із закритою кореневою системою (згідно із ДСТУ 8556:2015)

Саджанці в контейнерах транспортують спеціально обладнаним автомобільним або іншим транспортом згідно з правилами перевезення вантажів, чинними для цього виду транспорту.

Під час транспортування контейнери із саджанцями встановлюють щільно один до одного та фіксують.

У разі встановлення саджанців в контейнерах ярусами, їх кількість не має призводити до деформації розташованих нижче контейнерів із рослинами.

Для тривалого транспортування саджанців із закритою кореневою системою їх упаковують або перестеляють вологою соломою, мохом, тирсою, іншим уживаним матеріалом. Зверху саджанці вкривають брезентом, мішковиною або іншими придатними матеріалами і зв'язують.

Під час транспортування в одному транспортному засобі двох чи більше партій вони мають бути відокремлені одна від одної.

Саджанці необхідно зберігати за умови забезпечення поливом і підтримання оптимальної вологості субстрату (земляної грудки) та можна зберігати у підвалах або холодильних камерах відповідно до їх особливостей.

Крону саджанців за необхідності обв'язують шпагатом, мотузкою, або іншим придатним матеріалом.

Залежно від погодних умов та часу транспортування коріння й надземну частину саджанців із комом накривають брезентом, мішковиною або іншим укривним матеріалом.

Для зимового зберігання саджанців із закритою кореневою системою застосовують запобіжні заходи щодо захисту від понижених температур.

Саджанці можна зберігати у підвалах або холодильних камерах відповідно до їх особливостей.

1.3. Вимірювання рослин

Під час вимірювання саджанців зазвичай включають параметри розміру (від – до), при цьому дотримуються наступного:

- висоту рослин вимірюють від рівня ґрунту (субстрату) або від кореневої шийки.

- розмір вертикальнорослих видів/сортів вимірюють в сантиметрах за висотою, а горизонтальнорослих та кулястих рослин – за діаметром.

- обхват (довжину окружності) стовбура дерев вимірюють в сантиметрах на висоті одного метра від рівня ґрунту.

- для дерев із декількома стовбурами (мультиштамб), має бути зазначена кількість стовбурів і обхват найслабшого з них, який вимірюють на висоті одного метра від рівня ґрунту.

- вимірювання здійснюють в метричній системі мір.

- висоту рослин та їх ширину (діаметр) вимірюють у сантиметрах.

Розміри рослин мають відповідати параметрам, характерним для цього виду/сорту. У прайс-листах мають бути зазначені:

- висота – для вертикальнорослих видів/сортів згідно з рис. 1.2;

- діаметр крони – для горизонтальнорослих видів/сортів згідно з рис. 1.3;

- ширина або діаметр крони – для карликових видів/сортів.

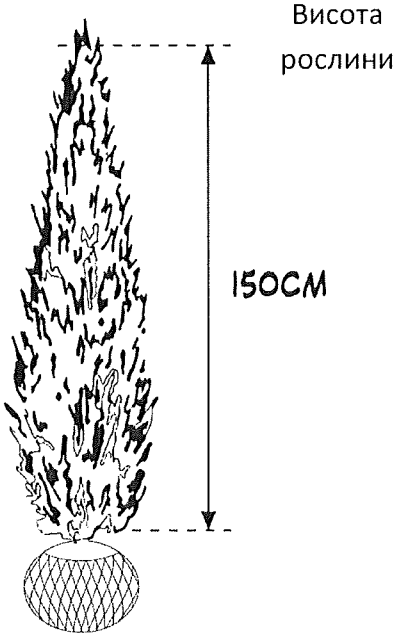

Рис. 1.2. Вимірювання висоти вертикальнорослих рослин

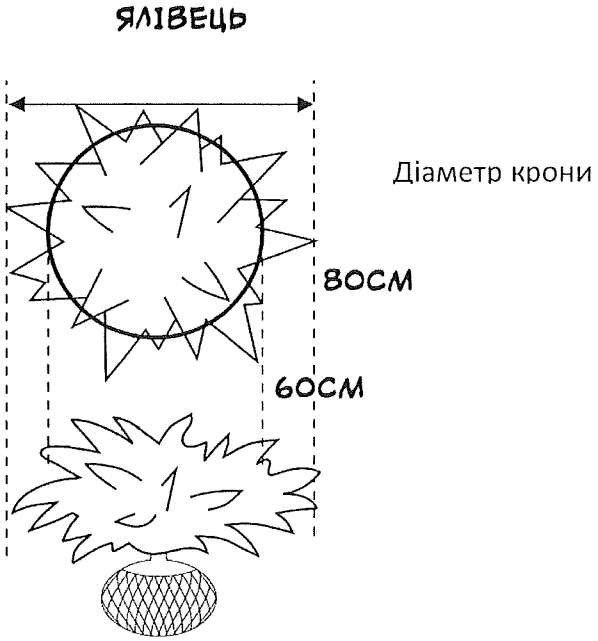

Рис. 1.3. Вимірювання діаметра крони рослин із розлогою формою крони

1.4. Глосарій (визначення і терміни)

1.4.1. Асортимент рослин – перелік видів, різновидностей, культиварів та сортів рослин, який має відповідний систематичний підхід.

1.4.2. Відводок (- /1/0 і - /2/0) – відокремлена або відрізана від вихідної рослини частина, яка має принаймні два кореня в своїй основі. Незначна кривизна прийнятна там, де вона є наслідком застосовуваного способу розмноження. Стара частина гілки (відводка) може залишатися цілою разом з основою молодого приросту.

1.4.3. Відсадок – рослина, що утворена шляхом поділу підземного стебла (вегетативної частини кореня).

1.4.4. Гілки (у дерев) – основні бічні гілки, що відходять від стовбура дерева, на відміну від пагонів або коротких гілочок, які є другорядними приростами, що відходять від стовбура або гілки. На великих деревах вони розрізняються як гілки першого порядку (скелетні).

1.4.5. Габітус – зовнішній вигляд згідно з характерними особливостями росту і розвитку рослин, пов'язаних із їх певними різновидами (наприклад: високий, широкий, карликовий). Деревні рослини можуть мати різну форму крони: крислату, сланку, колоноподібну, плакучу, кулясту і т.п.

1.4.6. Голий корінь (відкрита коренева система – «ВКС») – коренева система саджанця без кома (грудки) землі.

1.4.7. Горщики – квадратні або круглі ємності, які використовують для розмноження та дорощування об'ємом до 2 літрів. Позначаються символом «Р».

1.4.8. Декоративні рослини – деревні і трав'янисті рослини та інші представники рослинного світу, представлені видами і сортами (культиварами), які культивуються з метою використання в декоративних цілях.

1.4.9. Дерева – рослини, що мають виражений провідний стовбур, забезпечений рівномірно розподіленими і пропорційними бічними приростами, відповідно до особливостей виду або сорту.

1.4.10. Дорощування рослин – складова процесу виробництва та/або утримання різних видів садивного матеріалу, обумовлена покращанням та збереженням його якісних показників.

1.4.11. Живці – частини рослин, які використовують для їх вегетативного розмноження.

Живці розділяють на кореневі, стеблові напівздерев'янілі (зелені), стеблові здерев'янілі (зимові) та листкові.

- зелений живець заготовлюють з пагона поточного року впродовж періоду вегетації (активного росту) зазвичай з верхньої та середньої частини приросту.

- здерев'янілий живець заготовлюють з визрілого приросту, що знаходиться в стадії спокою (в кінці вегетаційного періоду або після перезимівлі до початку вегетації).

- вкорінений живець – це переважно однорічна рослина із зеленого або здерев'янілого живця з достатньо розвиненою для висаджування кореневою системою.

1.4.12. Зимостійкість – здатність рослин витримувати без істотних пошкоджень комплекс несприятливих чинників зимівлі, в тім числі морози, ожеледь, сонячні опіки, відлиги з подальшими морозами, льодову кірку, затоплення на замерзлому ґрунті тощо.

1.4.13. Контейнери – всі види ємностей (круглих, квадратних та інших форм), що мають об'єм 2 і більше літра. Позначаються символом «С».

1.4.14. Коренева шийка – місце переходу кореня в надземну частину рослини, яке зазвичай знаходиться на рівні поверхні ґрунту.

1.4.15. Кореневий ком (грудка) – неушкоджений земляний ком, що містить коріння саджанця.

- кореневий ком може бути викопаний вручну або машиною, обгорнутий в мішковину і поміщений в металеву сітку (корзину);

- кореневий ком може вирощуватись за відповідною технологією в контейнері, з метою отримання достатньо розвиненої кореневої системи, яка у разі видалення ємності надійно утримує його цілісність;

- кореневий ком можливо виростити в контейнері із тканини, за умови достатнього розвитку кореневої системи, яка утримає його від розпадання.

1.4.16. Крона – частина рослини вище місця розгалуження. Крона має бути розвиненою відповідно до її типу і пропорційна відповідно до особливостей виду / сорту. Видалення нижчерозташованих гілок крони надалі має бути можливим згідно з особливостями виду / сорту, з метою отримання піднятої крони. Винятком є: дерева, щеплені на штамбі, кулясті і плакучі форми, які сформовані без прямих лідерів.

1.4.17. Культивар – культурна рослина (група культурних рослин ідентичних за генетичною природою і біологічними властивостями), які в результаті селекції отримали певний набір характеристик (корисних або

декоративних), що відрізняє цю групу рослин від інших того ж виду. Кожен культивар має унікальне найменування та зберігає свої властивості під час розмноження.

1.4.18. Кущі – деревні рослини меншої, ніж у дерев, висоти з декількома стовбурами або бічними гілками кущистого габітусу, які під час дорощування мають бути сформовані шляхом обрізки.

1.4.19. Лідер (центральний провідник) – частина стовбура від перших бічних гілок до вершини, яка є єдиним домінантним пагоном із значними бічними приростами.

1.4.20. Маркування садивного матеріалу – етикетка із зазначенням роду, виду, сорту, товарних якостей рослин.

1.4.21. Молоді рослини – хвойні і листяні деревні рослини, отримані з насіння або розмножені вегетативно, які зазвичай є вихідним матеріалом для подальшого дорощування. Переважно це одно- або дворічні рослини, які реалізують з голим коренем, в мультиплатах, або горщиках та надалі пересаджують в контейнер, або поле відкритого ґрунту.

1.4.22. Мультиплати – малооб'ємні ємності, з'єднані в касети стандартного розміру, які використовуються для розмноження та дорощування сіянців і живців.

1.4.23. Мультиштамби – дерева, що мають кілька стовбурів, які починають рости нижче висоти 50 см.

1.4.24. Мутовка – група з трьох або більше гілок, листків, квіток або інших відгалужень в одному і тому ж вузлі.

1.4.25. Пересаджені рослини з відкритого ґрунту в контейнер – рослини, викопані з цілісною грудкою ґрунту і поміщені в ємність (контейнер).

1.4.26. Підрізання коренів – систематичне обмеження росту (цілеспрямоване формування) кореневої системи сіянця або саджанця, що

росте у відкритому ґрунті, з метою стимулювання розгалуження коренів і утворення компактної мичкуватої кореневої системи.

1.4.27. Рослини для живоплоту – дерева або кущі, які придатні для створення формованих живоплотів за особливостями росту та стійкі до регулярної стрижки.

1.4.28. Саджанці (садивний (посадковий) матеріал) – деревні рослини або трав'янисті (у вигляді кореневищ, розеток, цибулин, бульбоцибулин та інших вегетативних органів рослин), призначені для пересадки або садіння на постійне місце вирощування. Саджанці вирощують таким чином, щоб стимулювати ріст і розвиток коренів з метою забезпечення найвищої приживлюваності після пересадки.

1.4.29. Саджанці з відкритою кореневою системою – садивний матеріал, викопаний з голим коренем.

1.4.30. Саджанці із закритою кореневою системою – саджанці вирощені за окремою технологією або запаковані таким чином, що коренева система знаходиться всередині грудки землі, брикету чи ємності із субстратом.

1.4.31. Саджанці контейнерні – саджанці із закритою кореневою системою, які вирощують в спеціальних контейнерах (горщечках) у субстраті з метою отримання достатньо розвиненої неушкодженої кореневої системи.

1.4.32. Сертифікований матеріал – продукція розсадників, що відповідає добровільно прийнятим стандартам виробництва і якості.

Для сертифікації посадкового матеріалу, вільного від небезпечних шкідників і хвороб, необхідно в установленому порядку звернутись до державних територіальних органів фітосанітарного контролю. Рішення і видача сертифікатів встановленого зразка приймається виключно цими органами.

1.4.33. Сорт рослин – сукупність культурних рослин, створених шляхом селекції, що наділені певними спадковими морфологічними, біологічними та господарськими ознаками і властивостями.

1.4.34. Специфікація продукції розсадників – будь-які необхідні позначення, що поєднують групи рослин, із зазначенням їх розмірів і якісних характеристик. Специфікація може включати інформацію про походження рослин та інші деталі, прийняті на ринку розсадницької продукції.

1.4.35. Стандартний садивний матеріал – будь-яка рослина, яка відповідає встановленим розмірами і якісним характеристикам із зазначенням її походження.

1.4.36. Субстрат – штучно створене поживне середовище, в якому можуть бути вирощені рослини.

Субстрат садивного матеріалу із закритою кореневою системою залежно від його особливостей поділяють на універсальний та спеціалізований.

1.4.37. Товарні якості садивного матеріалу – сукупність біометричних показників садивного матеріалу, встановлених нормативними документами, згідно з якими ведеться сортування і визначення його господарської придатності.

1.4.38. Штамб – яскраво виражена частина стовбура або стовбурів деревних рослин, від кореневої шийки до першої скелетної гілки.

Штамбові дерева мають бути з рівним, достатньо прямим, вільним від гілок стовбуром і добре розвиненою, вираженою кроною.

Щеплені дерева можуть мати незначний вигин в місці зрощення. Щеплені штамбові дерева можуть вирощуватись шляхом щеплення в кореневу шийку або на визначену висоту у штамб.

1.4.39. Щеплення – один із методів вегетативного розмноження, що передбачає з'єднання двох рослин або їх частин разом таким чином, щоб вони об'єднуючись продовжили свій ріст як єдине ціле.

1.4.40. Хлисти – молоді дерева з одним стовбуром, незначною кількістю бічних гілок, або без них та без сформованої крони. Це молоді рослини, призначені для дорощування в розсаднику, з метою отримання стандартних саджанців шляхом пересадки в ґрунт або контейнер. Зазвичай це 1–2- річні рослини, які реалізуються з голим коренем або в маломірних контейнерах. У разі призначення для щеплення вони зазвичай мають однорічну надземну частину і дво-, трирічну кореневу систему. Висота і обхват таких стовбурів залежать від виду, кліматичних і ґрунтових умов та технології вирощування культур.

Глосарій з візуалізацією

Гілки у кущів	Головні прирости, що ростуть від основи куща	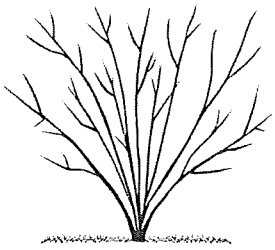
Скелетні гілки у дерев	Основні бокові гілки, що відходять від стовбура дерева	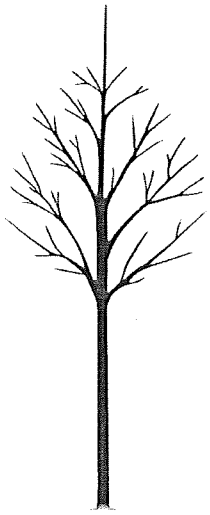

Висота	Відстань між кореневою шийкою (поверхнею ґрунту, субстрату в саджанців вегетативного походження) рослини та його верхівковою точкою росту. У швидкорослих хвойних та листяних саджанців висоту вимірюють до середини приросту поточного року	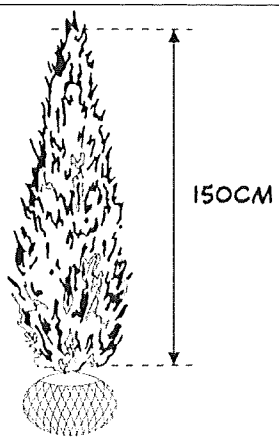
Голий корінь	Коренева система без земляного кома	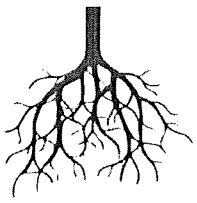
Горщик	Ємкість для вирощування рослин об'ємом менше 2-х літрів. Позначають символом «Р»	
Дерево без штамба	Дерево з одним чітко вираженим стовбуром і боковими гілками, які рівномірно зростають від самої землі.	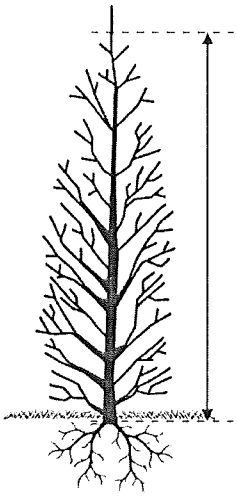

Дерево штамбове	Дерево с прямим, рівним, вільним від гілок стовбуром (1,8–2,6м) та сформованою кроною.	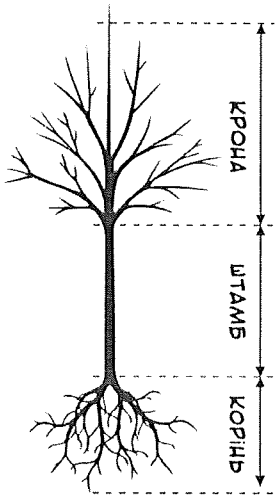
Контейнер	Ємність для вирощування рослин об'ємом від 2-х і більше літрів, круглої або квадратної форми, виготовлена із пластику, дерева, тканини та інших матеріалів. Позначають символом «С».	
Контейнерна рослина	Рослина вирощена в контейнері, або горшку, згідно з прийнятою технологією	
Коренева шийка	Місце переходу між коренем і надземною частиною. У молодих вегетативно розмножених рослин вона умовна	

Кореневий ком	Земляний ком з коренями саджанця.	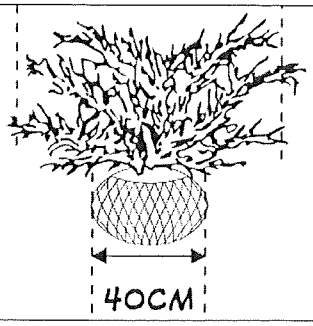
Крона	Сукупість гілок (дерева чи куща), які є продовженням рослини від першого гілкування до верхівки	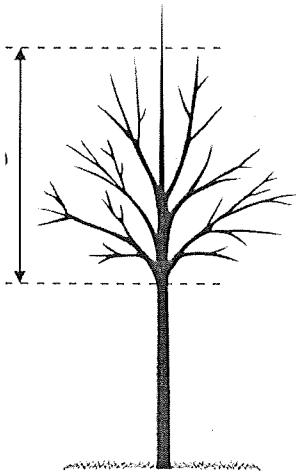
Кущ	Багаторічна деревна рослина – заввишки до 6 метрів, що не має головного стовбура.	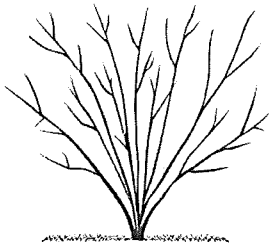
Лідер	Продовження центрального провідника дерева від останньої бокової гілки.	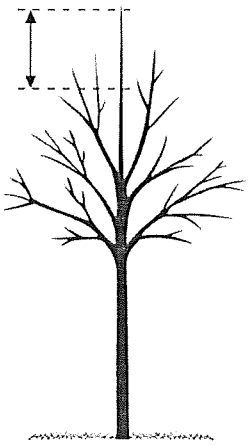

Дерево штамбове	Дерево с прямим, рівним, вільним від гілок стовбуром (1,8–2,6м) та сформованою кроною.	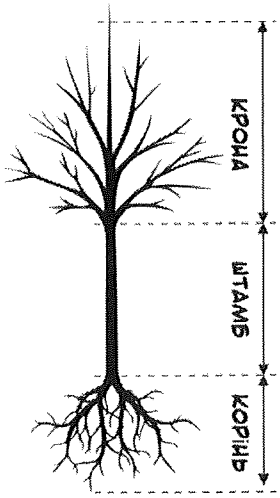
Контейнер	Ємність для вирощування рослин об'ємом від 2-х і більше літрів, круглої або квадратної форми, виготовлена із пластику, дерева, тканини та інших матеріалів. Позначають символом «С».	
Контейнерна рослина	Рослина вирощена в контейнері, або горшку, згідно з прийнятою технологією	
Коренева шийка	Місце переходу між коренем і надземною частиною. У молодих вегетативно розмножених рослин вона умовна	

Кореневий ком	Земляний ком з коренями саджанця.	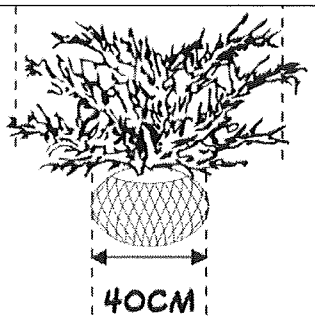
Крона	Сукупість гілок (дерева чи куща), які є продовженням рослини від першого гілкування до верхівки	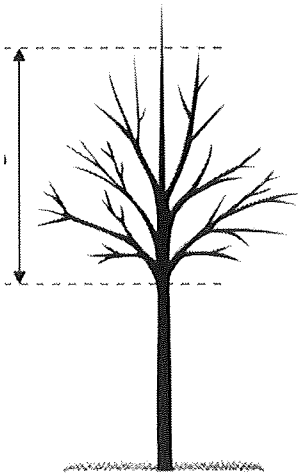
Кущ	Багаторічна деревна рослина – заввишки до 6 метрів, що не має головного стовбура.	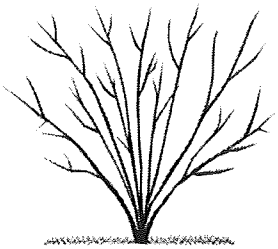
Лідер	Продовження центрального провідника дерева від останньої бокової гілки.	

Багатостов-бурне дерево	Дерево з декількома стовбурами, кожний із яких починається не вище 20 см від кореневої шийки	
Окулірування	Спосіб щеплення рослин однією брунькою (вічком)	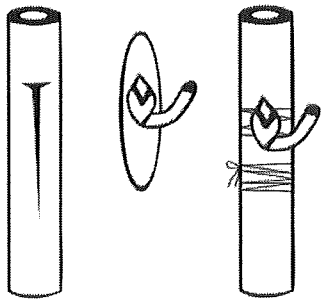
Щеплення	Метод вегетативного розмноження, при якому частини різних рослин об'єднуються разом і надалі вони продовжують рости, як один повноцінний організм. (в цьому випадку на рисунку представлено спосіб щеплення живцем із декількома бруньками – копулірування)	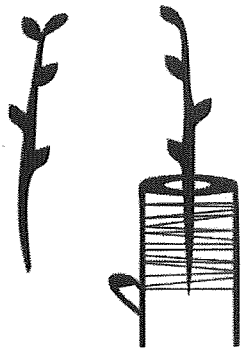
Штамб	Частина стовбура від кореневої шийки до першої скелетної гілки	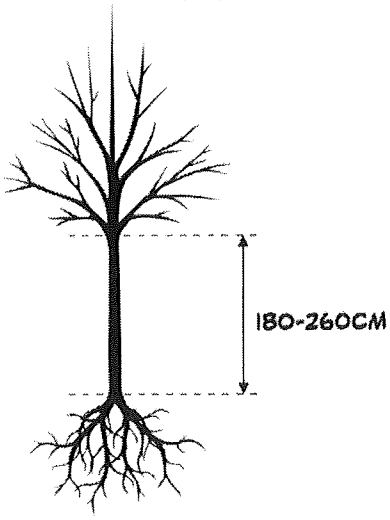

1.5. Позначення та абревіатури

Нижче наведено абревіатури, які використовують для опису продукції і способів її виробництва:

RP – Root prooned – підрізка коренів;

X – Graft – щеплення (щеплена рослина);

BR (BKC) – Barerood – рослини з голим коренем (відкрита коренева система);

RB – Rootball – рослина з комом (грудкою) землі, запакованим в мішковину;

WRB – Wirerootball – рослина з комом (грудкою) землі, запакованим в мішковину і металеву сітку;

St 180 – Stemtree – штамбове дерево з висотою штамба 180 см;

MSt – Multystemtree – багатостовбурове дерево;

StBu – Stembush – дерево без штамба, розгалужене від поверхні ґрунту;

Sol – Solitaire – рослина солітер;

HO – окружність (обхват) стовбура.

Розділ 2. Стандарти виміру садивного матеріалу для міського озеленення і садово-паркового будівництва.

Посадковий матеріал для комунальних потреб має відповідати усім вимогам до продукції, її описам та маркуванню, викладеним у розділі 1, а також мати нижченаведені кроки вимірювання для наступних груп садивного матеріалу:

2.1. Листяні кущі

Під час вимірювання:

- низькорослих, карликових та сланких листяних чагарників вимірюють діаметр з кроком 10см. Наприклад – Кизильник даммера (Cotoneaster dammeri);

- средньорослих і високорослих – заввишки до 100 см – крок 10 см, заввишки понад 100 см – крок 20см. Наприклад – Барбарис Тунберга (Berberis thunbergii) 'Admiration'®;

- високорослих – заввишки понад 300см – крок 50 см. Наприклад – Бузок звичайний (Syringa vulgaris) 'Massena';

- штамбових кущів – у разі виміру висоти штамбу 40–200см – крок 20 см.

За вимірювання висоти листяного куща представлених груп вказується висота найкоротшої скелетної гілки.

2.2. Листяні дерева

Розміри дерев встановлюють відповідно до кроку вимірювання і змінюють з наступним кроком.

Вимірюваний параметр: висота рослини

Крок виміру:

через 25 см збільшення – від 200 до 300 см;

через 50 см збільшення – від 300см.

Висоту рослини вимірюють до середини лідера – найвищого однорічного приросту.

Під час вимірювання висоти багатостовбурних дерев вказують висоту найменшого штамба.

Вимірюваний параметр: обхват стовбура на висоті 100 см від рівня землі.

Крок виміру:

через 2 см збільшення – від 6 до 20 см;

через 5 см збільшення – від 20 до 50 см.

Наприклад для таких видів деревних рослин:

Липа дрібнолиста (Tilia cordata);

Платан кленолистий (Platanus acerifolia);

Клен гостролистий (Acer platanoides);

Береза повисла (Betula pendula).

2.3. Хвойні рослини

Для ялин, ялиць, сосен, модрин та псевдотсуги висоту саджанця визначають від кореневої шийки і до середини приросту поточного року (лідера) або висоти останньої мутовки.

Для середньо- та високорослих хвойних, заввишки до 100 см – крок виміру становить 10 см, та за їх висоти понад 100 см – крок 20 см (рис. 2.1.).

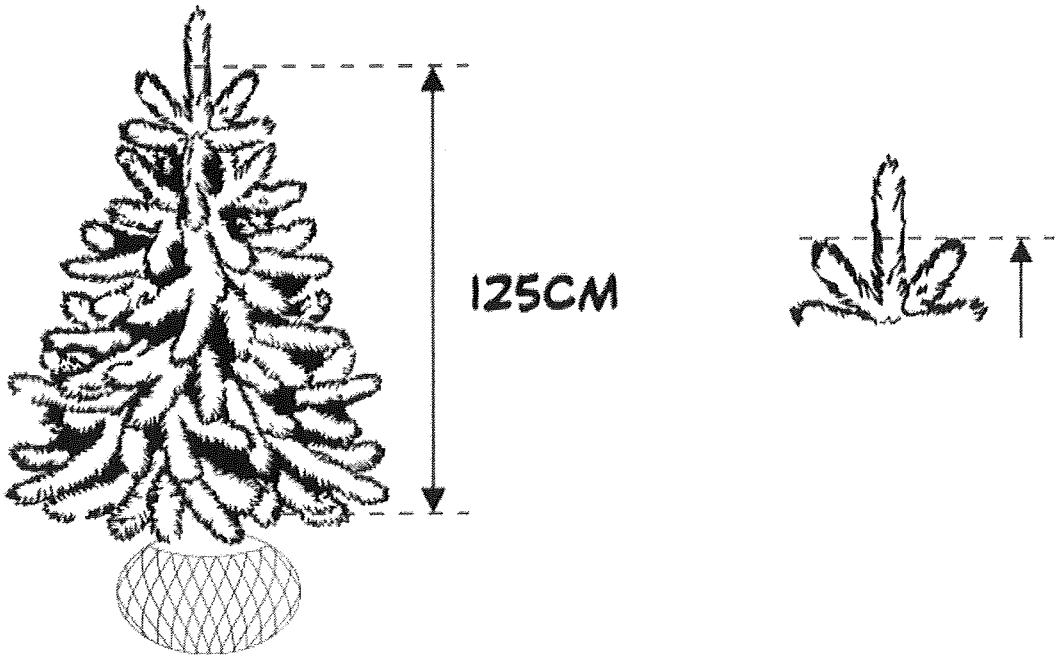

Рис. 2.1. Вимірювання висоти ялин і сосен.

За вимірювання карликових (в тому числі подушковидних), хвойних рослин мають використовувати крок виміру 10 см.

Розділ 3. Листяні дерева

Дерева мають відповідати всім основним вимогам до продукції розсадництва, наведеним в розділі 1.

Дерево – рослина з чітко вираженою головною віссю – стовбуром, що зберігається упродовж усього його життя.

Листяні дерева, мають відповідати фітосанітарним вимогам і нижчезазначеним стандартам якості.

Під час відвантаження з розсадника рослини мають бути промарковані, мати здоровий вигляд, рівномірно сформовану крону без механічних пошкоджень (в т. ч. штамбу), відповідну біології виду та добре розвинену кореневу систему.

Специфікацію листяних дерев за розмірами, способом вирощування та іншим необхідними характеристиками обов'язково зазначають у транспортних документах.

3.1. Постачання з розсадників

Дерева постачають з наступними обов'язковими характеристиками та позначеннями:

- голий корінь (позначають у специфікаціях як «ГК» або «BR»);
- з комом, упакованим у мішковину і металеву сітку (позначають в специфікаціях як «ком», «ком + сітка» або «RB / WRB»);
- з комом, розміщеним у контейнері (позначають як «ком + С» або RB / C);
- вирощені та / або вкорінені у контейнері (позначають як «С»).

Приклади специфікацій для різних видів дерев:

Липа дрібнолиста (Tilia cordata) ГК 250+ (Рослина викопана з голим коренем заввишки понад 2,5 м.)

Береза повисла (Betula pendula) ком 350+ НО12–14 (Дерево викопане з грудкою землі заввишки понад 3,5 м і окружність стовбура 12–14 см.)

В'яз шорсткий (Ulmus glabra) 'Camperdownii' St 230 С80 НО14–16 (Дерево вкорінене у контейнері об'ємом 80 л., має штамб 2,3 м і окружність стовбура 14–16 см.)

3.1.1 Вимоги до різних типів дерев залежно від їх віку і способу формування

Залежно від віку дерев і способу їх формування виділяють наступні типи дерев:

1) хлисти;

2) дерева без штамбів, розгалужені від поверхні ґрунту;

3) багатостовбурні дерева;

4) штамбові і напівштамбові дерева.

Хлисти і молоді дерева

Хлистами називають молоді дерева з одним стовбуром, бічними гілками або без них та без сформованої крони.

Традиційно хлисти вирощують на полях, а за певних умов – у контейнері.

Хлисти бувають одно-, дво- і трьохрічними. У разі щеплення вони зазвичай мають одно-, дворічну прищепу і дво-, трьохрічну кореневу систему. Хлисти мають прямий здерев'янілий стовбур і добре розвинену кореневу систему. Висота і окружність (обхват) стовбура залежать від виду, сорту кліматичних та ґрунтових умов і технології вирощування.

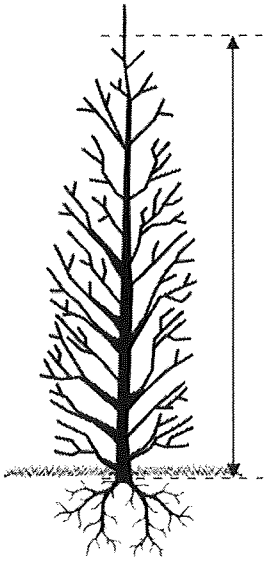

Рис. 3.1. Дерево без штамба, розгалужене від поверхні ґрунту

Дерева без штамба, розгалужені від землі, мають виражений центральний провідник, який обростає пропорційними і рівномірно розподіленими бічними приростами від поверхні ґрунту (рис. 3.1), відповідно до особливостей виду/сорту.

Діаметр кома дерев без штамба має відповідати 3-х кратному обхвату стовбура, виміряного на рівні кореневої шийки. Більш детальні параметри кома відносно розмірів дерева вказано у табл. 2.

У специфікаціях для дерев без штамбу вказують St-Bush (stem-bush) – обхват стовбура та його висоту.

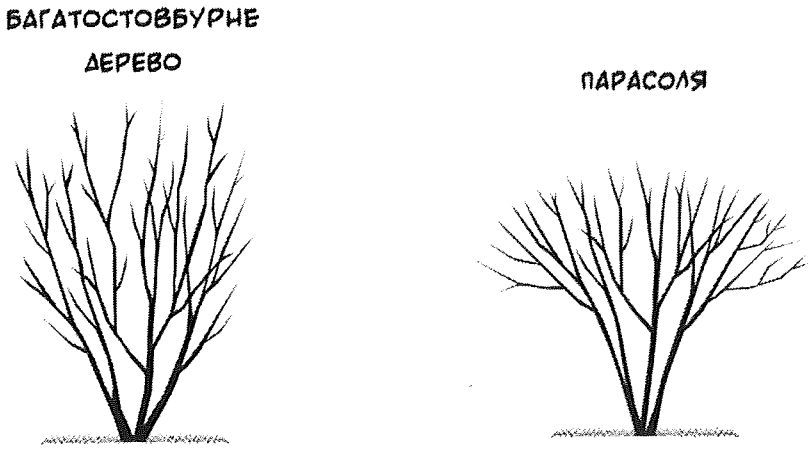

Рис. 3.2. Багатостовбурні дерева

До цієї групи належать дерева, вирощені з декількома стовбурами (мінімум 3), що відходять безпосередньо від кореневої шийки, або не вище 10–20 см від неї. Деякі види та культивари рослин можуть мати таку природну форму без додаткових технологічних прийомів у розсаднику (рис. 3.2.).

Багатостовбурні дерева можуть мати одну або декілька кореневих систем та штамби визначеної висоти. Зазвичай багатостовбурні дерева з оголеним штамбом та сформованою відповідним чином кроною мають назву – "Парасоля".

Діаметр кома багатостовбурних дерев має дорівнювати 3-х кратному обхвату стовбура, виміряного на рівні кореневої шийки або поверхні ґрунту. Більш детальні параметри кома у відношенні до розмірів дерева зазначено у табл. 2.

Багатостовбурними вирощують дерева переважно таких родів:

Ірга (Amelanchier); Глід (Crataegus); Магнолія (Magnolia); Слива (Prunus); Яблуня (Malus); Черемха (Prunus); Липа (Tilia); Береза (Betula).

У специфікації багатостовбурні дерева зазначають як MST (multistam– мультиштамб).

Кількість стовбурів більше трьох може бути вказано у специфікаціях на вимогу покупця. У специфікаціях багатостовбурних дерев вказують обхват найбільшого стовбура. Стовбури меншого розміру вказують у специфікації тільки в тому випадку, якщо їх обхват не менше двох розмірів головного стовбура.

Наприклад: Липа дрібнолиста (Tilia cordata) MST 10/12, 3 стовбура.

У такого дерева може бути один стовбур розміром 10–12 см і два стовбури розміром 6–8 см.

Штамбові і напівштамбові дерева

Штамбові дерева мають бути рівними, типовими для виду/сорту, мати вільний від гілок штамб і добре розвинену, симетричну крону, яка відповідає розміру та обхвату стовбура. Щеплені дерева можуть мати не більше ніж слабкий вигин у місці зрощення компонентів щеплення.

Дерева, що вирощуються в розсаднику мають регулярно пересаджувати. Пересадку здійснюють кожні 3–4 роки. Крупномірні (більше 5м) листяні дерева потрібно пересаджувати не рідше, ніж раз на 5 років.

Діаметр кома має бути не меншим ніж 3-х кратний діаметр стовбура, виміряний на рівні кореневої шийки.

Більш детальні параметри кома щодо розмірів дерева вказано в табл. 2.

Для дерев, які використовують в муніципальному озелененні висота штамбу є визначальною характеристикою. У цьому випадку рекомендована висота штамбів має бути у межах 180–260 см. Такі дерева мають бути з яскраво вираженим центральним провідником (з лідером) та симетричною кроною. Ці дерева мають назву ***"алейні",*** завдяки характерному способу їх застосування. Саме тому, якщо інше не зазначається окремо, висота штамба, вільного від гілок, у алейних дерев має бути щонайменше 180 см (рис. 3.3).

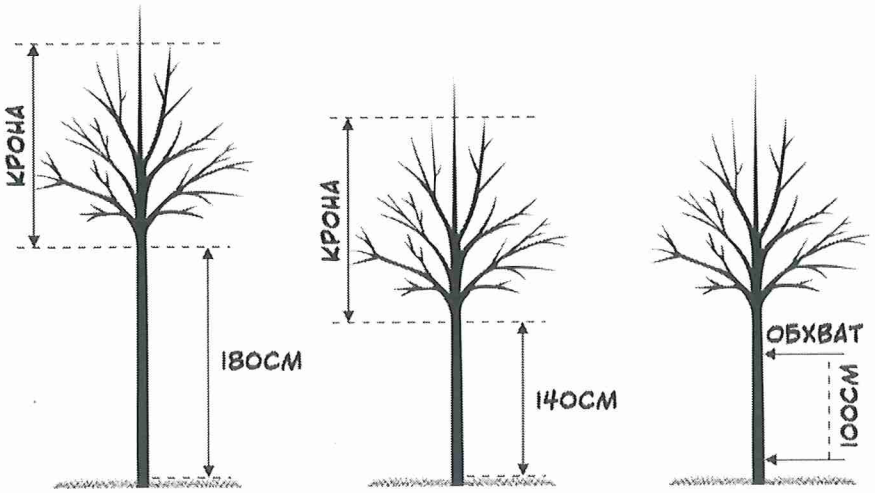

Рис. 3.3. Висота штамбу/напівштамбу та вимірювання обхвату дерев

Дерева та високорослі кущі з одним стовбуром можна вирощувати як солітери з напівштамбом заввишки 120–160 см. Наприклад: Багряник (Cercis); Глід (Crataegus); Яблуня (Malus); Слива розчепірена (Prunus cerasifera); Бузок (Syrínga).

У специфікаціях штамбові дерева можна зазначати таким чином: St180 – дерево з висотою штамба 180 см.

3.2. Особливості викопування

3.2.1. Дерева з голим коренем мають бути з добре розгалуженою кореневою системою, яка відповідає особливостям виду та сорту і мати мінімальну довжину коренів за визначених у табл. 3.1. висоти саджанця та обхвату стовбура.

Рослини з обхватом стовбура до 14 см можна постачати з оголеною кореневою системою («ГК» або «BR»).

Таблиця 3.1. Співвідношення розмірів кореневої системи і обхвату стовбура дерев з голим коренем

Висота дерева, см	Обхват стовбура, см	Мінімальна довжина коренів, см
200–250	4–6	25
250–300	6–8	35
250–300	8–10	45
300–350	10–12, 12–14	55

3.2.2. Дерева, викопані з грудкою землі

Коренева система дерев має бути розгалуженою і утримувати таку кількість неушкоджених коренів, яка під час пересадки здатна забезпечити

рослині швидку приживлюваність на місці висаджування з мінімальним стресом.

Викопування рослин мають проводити у безлистяному стані.

До та після викопування саджанців необхідно забезпечити помірне зволоження кореневої зони (кому).

Зріз коренів на периферії кома, не повинен перевищувати 3 см в діаметрі, що свідчить про пересаджування рослин у розсаднику (в культурних умовах).

Ком має бути достатньо зволоженим, цілим і щільним, міцно запакованим у мішковину достатньої щільності та залишатися цілим до того моменту, коли саджанець буде висаджений на постійне місце. Мішковина має бути туго ув'язана на вершині кома, мати достатню щільність для його захисту під час транспортування. Металева сітка має бути туго стягнута, що має гарантувати його цілісність на всіх етапах переміщення до посадкової ями. Стовбур або стовбури мають бути розміщені у центрі кома.

Рослина не повинна хитатись в комі, що свідчить про цілісність останнього і є однією із основних якісних характеристик викопаної таким чином рослини.

Висота та діаметр кома дерев мають співвідноситись залежно від біологічних особливостей рослини і технології вирощування та вміщувати максимальний обсяг кореневої системи, достатній для гарної приживлюваності. Разом з цим, ком не повинен бути надмірно великим, що призведе до збільшення затрат під час переміщення рослин надалі.

У табл. 2 представлено необхідні мінімальні розміри комів для рослин, викопаних у відкритому грунті. Коми, більші від указаних на 10–20%, можуть бути викопані залежно від кліматичних умов, типів ґрунту, виду, продовжених (пізніх) строків викопування.

Якщо рослину неодноразово пересаджували або її кореневу систему підрізали – діаметр кома може бути меншим за рекомендований не більше ніж на 20%.

Зміни розміру кореневого кома, зазначеного у табл. 3.2, слід окремо узгоджувати з покупцем.

Таблиця 3.2. Співвідношення основних розмірів дерева і параметрів кома

Висота дерева, см	Обхват стовбура, см	Діаметр кома, см	Висота кома, см
250–300	8/10	40–45	40
300–425	10/12	40–45	40
350–500	12/14	50–60	40–50
425–550	14/16	60–70	50–60
450–575	16/18	80–90	50–60
475–600	18/20	80–90	60–70
500–625	20/25	90–100	70–80
625–650	25/30	100–120	80–100

3.2.3. Дерева, викопані з грудкою землі і висаджені у контейнер

Рослини, викопані з грудкою землі для пересадки в контейнер, мають бути висаджені в ємність з непошкодженими і міцними земляними комами, запакованими в мішковину та металеву сітку. Розміри грудок дерев, призначених для пересадки в контейнер, мають відповідати розмірам контейнерів, наведеним у табл. 3. Такий спосіб пакування кореневої системи може бути застосований для короткострокового утримання рослини з метою транспортування та/або тимчасового експонування.

3.3. Контейнерні дерева

Дерева, вирощені у жорсткому або м'якому контейнері (сумці)

Рослини можуть бути вирощені/дорощені у пластикових контейнерах або спеціальних сумках із щільного нетканого полотна.

На дерева, вирощені в контейнері, поширюють загальні вимоги для всіх контейнерних рослин, наведені в розділі 1.

Розмір контейнера має бути таким, щоб забезпечити достатню кількість місця для успішного росту кореневої системи і всієї рослини загалом. Рекомендовані розміри контейнерів наведено в табл. 3.3.

Таблиця 3.3 Співвідношення основних розмірів дерева і параметрів контейнера

Висота дерева, см	Обхват стовбура, см	Об'єм контейнера, л
20–50		С1–3
50–100		С3–5
100–150		С5–7,5
150–250	5/6	С10–25
250–300	6/8 – 8/10	С25–40
250–350	8/10 – 10/12	С40–60
300–400	10/12 – 12/14	С60–80
350–450	12/14 – 14/16	С80–100
400–500	14/16 – 16/18	С100–120

Співвідношення розміру контейнера і рослини може варіювати залежно від географічного положення та грунтових умов розсадника й установленої технології виробництва.

Для використання саджанці дерев мають бути вирощені у контейнері впродовж часу, достатнього для формування розвиненої кореневої системи (мінімум три місяці вегетаційного періоду), що сягає стінок контейнера і здатна утримати цілісний кореневий ком у разі його вилучення з ємності.

Упродовж відвантаження і транспортування стовбур і крона дерева мають бути захищені від механічних пошкоджень.

Всі контейнерні дерева перед відвантаженням мають бути промарковані – окремо кожне дерево.

Під час маркування контейнерних рослин мають зазначати як розміри рослини, так і обсяг контейнера в літрах. Вік контейнерних рослин вказувати не обов'язково.

3.4. Пакування, маркування і крок вимірів

Маркування листяних дерев

Маркування має містити правильне зазначення виду; сорту, висоти рослини, діаметра штамбу, способу його вирощування (пакування кореневої системи) і інші дані на розсуд виробника (наприклад вік рослини).

Для штамбових дерев у специфікаціях можуть бути додатково заявлені параметри висоти штамба, висоти і ширини крони.

Пакування і маркування дерев з голим коренем

Для транспортування дерева з голим коренем мають бути зв'язані по кілька штук в пучку (в'язці). Кожна в'язка має бути з відповідним маркуванням, нанесеним стійкою фарбою, яке добре читається. Якщо у в'язці зібрано рослини одного виду (сорту), достатньо двох етикеток на в'язку. Якщо у в'язці зібрано дерева різних видів (сортів), кожна рослина має бути промаркована відповідним чином.

Вимірювання дерев

Висоту рослини вимірюють до середини лідера – найвищого однорічного приросту (рис. 3.3).

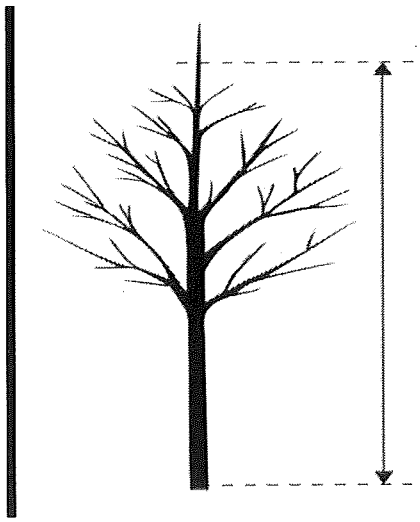

Рис. 3.3. Вимірювання висоти дерева.

Під час вимірювання висоти багатостовбурних дерев вказують висоту найменшого штамба. Розміри дерев встановлюють відповідно до зазначених кроків вимірювання.

Хлисти і молоді дерева

Вимірюваний параметр: ***висота стовбура.***

Крок виміру: через 20 см збільшення – від 80 до 100 см;

через 25 см збільшення – від 100 до 300 см.

Штамбові дерева

Вимірюваний параметр: ***висота рослини.***

Крок виміру: через 25 см збільшення – від 200 до 300 см;

через 50 см збільшення – від 300см.

Вимірюваний параметр: ***обхват стовбура на висоті 100 см*** від поверхні ґрунту.

Штамбові дерева починають вимірювати за обхватом стовбура після того, як стовбур досягне діаметра 6 см. До цього дерева вимірюють тільки за висотою.

Крок виміру: через 2 см збільшення – від 6 до 20 см;

через 5 см збільшення – від 20 до 50 см.

Розділ 4. Листяні кущі

Кущі – деревні рослини з декількома або численною кількістю скелетних гілок. Під час вирощування у розсаднику кущі мають бути пересаджені і сформовані. Місце галуження має знаходитись на висоті не вище 5–7 см від поверхні ґрунту або кореневої шийки.

Крона рослини має бути розгалужена і добре сформована. Кількість скелетних гілок має відповідати мінімальним вимогам, описаним нижче і співпадати з розмірами рослини.

Штамбові кущі – рослини щеплені або сформовані на штамбі. Для штамбових форм, таких як: аронія, гортензія, верба, бузок, калина тощо – крона має містити щонайменше 4 скелетні гілки.

4.1. Постачання з розсадників

Листяні кущі постачають у такому вигляді:

4.1.1. З голим коренем (позначають у специфікаціях як «ГК» або BR). Рослина викопана з голим коренем має бути з добре розгалуженою кореневою системою, відповідно до особливостей виду/сорту. Розміри кореневої системи і мінімальна кількість скелетних гілок мають відповідати величинам, зазначеним у табл. 4.2.

4.1.2. У комі в мішковині (і сітці) (позначають в специфікаціях як «ком», «ком + сітка» або RB / WRB). Ком має бути цілим і щільним, туго упакованим в мішковину достатньої щільності та стягнутий металевою сіткою. Розміри кореневої грудки і кількість скелетних гілок мають відповідати величинам, зазначеним у табл. 4.2.

4.1.3. Рослини, викопані з грудкою землі для пересадки в контейнер (позначають як «ком + С» або RB / C) мають бути висаджені в контейнер із непошкодженими і міцними земляними комами, упакованими в мішковину та/або металеву сітку. Розміри грудок, призначених для пересадки в контейнер, мають відповідати розмірам контейнерів, наведених у табл. 4.2–4.3. Такий спосіб пакування кореневої системи може бути застосований як короткострокове утримання рослини з метою транспортування та/або тимчасового експонування.

4.1.4. Вирощені або укорінені в контейнері (позначають як «С»). Вимоги до рослин, вирощених / укорінених в контейнерах, зазначено у пунктах 1.5. і 4.4.

Приклади специфікацій для різних типів листяних кущів:

Барбарис (Berneris thunb.) Attropurpurea Nana C3 20–30

(Рослина укорінена в контейнері 3 л, і має висоту / діаметр крони до 30 см.);

Дерен (Cornus alba) Sibirica Variegata ком + C10 90–110

(Рослина викопана з грудкою, поміщена в контейнер об'ємом 10 л, і досягає заввишки 90–110 см).

Групи листяних кущів.

Листяні кущі поділяють на 3 групи залежно від висоти дорослої рослини:

- карликові та низькорослі;
- середньорослі;
- високорослі.

Кущі кожної групи, які пропонують для реалізації, залежно від висоти мають бути із значеною кількістю скелетних гілок згідно з рис. 4.1.

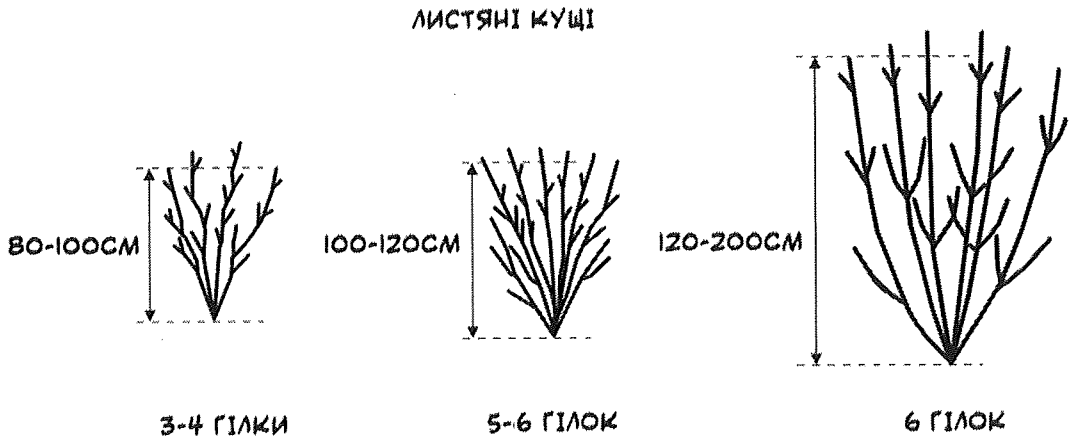

Рис. 4.1. Мінімальна кількість гілок, залежно від висоти куща.

Рекомендовані співвідношення параметрів кущів наведено в табл. 4.1 – 4.3.

Карликові і низькорослі кущі

Види і сорти цих кущів у дорослому віці мають розміри заввишки до 100 см. Наприклад:

Барбарис Тунберга (Berberis thunbergii) 'Admiration'®;

Кизильник Даммера (Cotoneaster dammeri);

Перстач чагарниковий (Potentilla fruticosa) 'Red Ace';

Спірея японська (Spiraea japonica) 'Goldflame';

Форзиція проміжна (Forsythia intermedia) 'Minigold'.

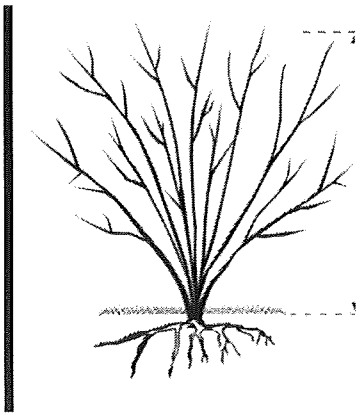

Рис. 4.2. Загальний вигляд низькорослого куща – Перстач чагарниковий *(Potentilla fruiticosa)* 'Red Ace'

Таблиця 4.1. Співвідношення параметрів габітусу карликових, сланких та низькорослих кущів з розмірами кореневого кома

Висота або діаметр крони, см.	Мінімальна кількість гілок, шт..	Діаметр кореневого кома, см
20–30	3	15
30–40	3–4	20
40–50	3–4	25
50–60	4–5	25
60–80	4–5	30
80–100	5–6	35

Середньорослі кущі

Ці види і сорти в основному мають компактний розмір і в дорослому стані не перевищують 200 см.

Приклади:

Хеномелес прекрасний (Chaenomeles speciosa) 'Rubra';

Гортензія деревовидна (Hydrangea arborescens) 'Annabelle';

Спірея Білларда (Spiraea billardii) 'Triumphans';
Дерен паростковий (Cornus sericea) 'Flaviramea';
Спірея Вангутта (Spiraea x vanhouttei);
Вейгела квітуча (Weigela florida) 'Pink Princess';
Бересклет крилатий (Euonymus alata).

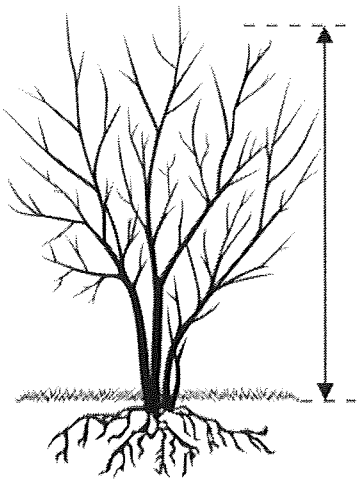

Рис. 4.3. Загальний вигляд середньорослого куща – Бересклет крилатий (Euonymus alata)

Таблиця 4.2. Співвідношення параметрів габітусу середньорослих кущів із розмірами кореневого кома

Висота або діаметр крони, см	Мінімальна кількість гілок, шт.	Діаметр кореневого кома, см
20–30	3	15
30–50	3–4	20
50–80	4–5	30
60–90	4–5	35
90–120	4–5	40
120–180	5–6	50
180–200	5–6	55

Високорослі кущі

Ця група включає рослини, які в дорослому віці сягають заввишки 200 см і більше.

Приклади:

Горобина чорноплідна (Aronia melanocarpa) 'Hugin';
Барбарис оттавський (Berberis ottawensis) 'Superba';
Дерен білий (Cornus alba) 'Argenteomarginata';

Магнолія Суланжа (Magnolia x soulangeana) 'Alba Superba';
Бузина чорна (Sambucus nigra) 'Black Lace' ®;
Бузок звичайний (Syringa vulgaris);
Ліщина звичайна (Corylus avellana);
Чубушник Лемуана (Philadelphus x lemoinei).

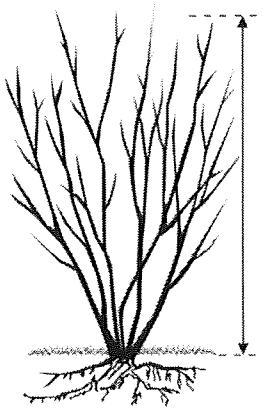

Рис. 4.4. Загальний вигляд високорослого куща – Чубушник Лемуана (Philadelphus x lemoinei) 'Belle Etoile'

Таблиця 4.3. Співвідношення параметрів габітусу високорослих кущів із розмірами кореневого кома

Висота або діаметр крони, см	Мінімальна кількість гілок, шт.	Діаметр кореневого кома, см
40–60	3	25
60–100	3	30
80–100	3–4	30
100–120	3–4	40
120–160	4–5	45
160–180	4–5	50
180–200	5–6	55
200–260	5–6	60
260–300	5–6	65

4.2. Особливості викопування

Розділ включає вимоги під час викопування рослин із голим коренем та комом землі.

4.2.1. Висота і ширина кома має бути достатньою, щоб включити основну масу бокових (оброслих) коренів.

4.2.2. Коренева система має бути розгалуженою і утримувати таку кількість непошкоджених коренів, яка здатна під час пересадки забезпечити рослині гарну приживлюваність на новому місці.

4.2.3. Упродовж відвантаження і транспортування крупномірних кущів їх стовбури мають бути захищені від механічних пошкоджень.

4.2.4. Викопування рослин бажано проводити у стані спокою.

4.2.5. Перед та після викопування необхідно забезпечити помірне зволоження кореневої зони (кому).

4.2.6. Зріз коренів на периферії кома високорослих кущів вище 300см не має перевищувати 3 см в діаметрі, це дає можливість стверджувати, що рослину регулярно пересаджували в розсаднику.

4.2.7. Високорослі кущі, які вирощують у розсаднику як крупноміри (понад 300см), мають регулярно пересаджувати. Пересадку мають здійснювати кожні 3–4 роки.

4.2.8. Ком має бути в міру зволоженим, цілим і щільним, туго упакованим у мішковину достатньої щільності, залишатися цілим до того моменту, коли рослина буде висаджена на постійне місце зростання. Мішковина має бути туго зав'язана на вершині кома, мати достатню щільність для захисту земляного кома під час транспортування. Металева сітка має бути туго утягнутою, що гарантує цілісність кома на всіх етапах переміщення до посадкової ями. Стовбур або стовбури мають бути розміщені у центрі кома.

4.2.9. Рослина не має хитатись в комі, що говорить про цілісність останнього і є однією із основних якісних характеристик викопаного саджанця.

Кущі із сформованим комом

Рослини викопують з голим коренем у стані спокою. Потім навколо коренів із використанням вологого субстрату формують ком, який повинен

покривати всю кореневу систему. Сформований ком упаковують в поліетиленову плівку або еластичну сітку("Балот"), яка руйнується через декілька місяців після посадки. Під час посадки плівку знімають, а сітку з тканини – ні. Для формування штучних комів слід брати рослини тільки з добре розгалуженою кореневою системою. Цей спосіб може бути використаний для листяних кущів (троянди, ягідні, декоративні листяні) виключно як тимчасова упаковка голого кореня для запобігання пересиханню під час транспортування та реалізації. Зазвичай такі рослини комплектують кольоровою етикеткою або яскравим картонним боксом.

4.3. Контейнерні кущі

На кущі, вирощені в контейнері, поширюють загальні вимоги для всіх контейнерних рослин, описаних в розділі 1.5.

4.3.1. Розмір контейнера має бути достатнім для потужного розвитку кореневої системи. Рекомендоване співвідношення розмірів куща і об'єму контейнера наведено в табл. 4.4.

4.3.2. Співвідношення розміру контейнера і розміру самої рослини може варіювати (на 10–20%) залежно від сорту рослини, географічного положення розсадника та усталеною в ньому технологією вирощування.

Табл. 4.4. Рекомендоване співвідношення розмірів куща і об'ємів контейнера за його вирощування або дорощування в контейнері

Мінімальна висота/діаметр крони, см	Об'єм контейнера, л
15–50	C2–C3
30–80	C3–C5
50–100	C5–C7.5
70–120	C7.5–C10
100–140	C10–C15
120–160	C15–C20
140–200	C20–C30
180–240	C30–C40

200–300	С40–С60

4.3.4. Рослини, вирощувані в маленьких контейнерах (С2 і С3), слід пересаджувати в контейнери більшого розміру щорічно. Рослини, вирощувані в контейнерах С5 і вище, слід пересаджувати в більш великі контейнери не рідше одного разу на 2 роки.

4.3.5. Контейнер повинен бути досить твердий для того, щоб утримувати форму кореневої грудки протягом всього терміну вирощування та під час відвантаження і транспортування.

4.4. Пакування, маркування і крок вимірів

4.4.1. Кущі з голим коренем повинні бути ув'язані в пучки по 5–20 шт. Кожен пучок повинен мати відповідне маркування, нанесене стійкою фарбою з чітким надписом. Якщо в зв'язці зібрані рослини одного виду (сорту), досить однієї етикетки. Якщо у зв'язці зібрані рослини різних видів (сортів), відповідним чином має бути промарковано кожну рослину.

4.4.2. Маркування має містити в собі назву виду, сорту, метричних параметрів рослини, технології вирощування (упаковки кореневої системи) й інші дані на розсуд виробника або на потребу покупця – параметри висоти штамба, ширини крони, вік рослини, штрих-код тощо.

4.4.3. Під час маркування штамбових кущів обов'язково вказують висоту штамба, а діаметр і вік крони вказують за потребою покупця.

4.4.4. Під час вимірювання:

- низькорослих, карликових та сланких листяних кущів вимірюють діаметр з кроком 10см. Наприклад – кизильник даммера (Cotoneaster dammeri);

- средньорослих і високорослих – заввишки до 100 см – крок 10 см, заввишки понад 100 см – крок 20см;

- високорослих заввишки понад 300см – крок 50 см;

- штамбових кущів – штамб заввишки 40–200см – крок 20 см.

4.4.5. Під час вимірювання висоти листяного куща певної групи, вказують висоту найкоротшої скелетної гілки.

4.4.7. Під час вимірювання діаметра сланкого або карликового листяного куща вказують не відстань між найдовшими приростами, а тільки ту частину, де можна прослідкувати окружність (рис. 4.5).

Рис. 4.5. Вимірювання діаметра листяного куща.

4.4.8. Під час маркування контейнерних рослин має бути вказано як розміри рослини, так і обсяг контейнера. Вік контейнерних рослин вказувати не обов'язково, він може бути вказаний на вимогу покупця.

Розділ 5. Хвойні рослини

Хвойні рослини – це дерева або кущі зазвичай вічнозелені з цільним голкоподібним, лускоподібним або пластинчастим листям (хвоєю).

Під час вирощування у розсаднику хвойні рослини мають бути пересаджені і, за необхідності, сформовані.

Крона рослини має бути щільною і добре сформованою. Розмір крони має відповідати мінімальним вимогам і співвідноситись із розмірами кореневої системи рослини.

Колір хвої має відповідати сорту рослини.

5.1. Постачання з розсадників

Хвойні рослини поставляють в наступних стандартах:

5.1.1. У комі, в мішковині (і сітці) (позначають в специфікаціях як «кому», «кому + сітка» або RB / WRB).

5.1.2. Вирощені та / або вкорінені в контейнері (позначають як «С»).

5.1.3.В силу особливостей біології хвойних, рослини старші 2–3-х років не поставляють з голим коренем або штучно сформованим комом.

5.1.4. У хвойних рослин кількість скелетних гілок не стандартизують.

5.1.5. Під час відгрузки з розсадника хвойні рослини повинні бути промарковані, без видимих уражень шкідниками та хворобами, политі, мати здоровий вигляд, щільну і рівномірно сформовану крону без механічних пошкоджень відповідно біології виду/сорту і добре розвинену кореневу систему.

Приклади специфікацій для різних типів хвойних рослин:

Ялівець лускатий (Juniperussquamata) 'BlueStar' C3 20–30

(Рослина вирощена або вкорінена в контейнері 3 л, і має висоту / діаметр крони до 30 см.).

Туя західна (Thuja occidentalis) 'Smaragd' ком (WRB) 100–120

(Рослину викопано з грудкою і крона заввишки 100–120 см).

Групи хвойних рослин

Хвойні рослини поділяють на 3 групи залежно від габітусу і розмірів дорослої рослини.

- карликові, грунтовкривні і кулясті;
- середньорослі;
- високорослі.

Карликові, грунтовкривні і кулясті рослини

Ці види і сорти рослин у дорослому віці зазвичай мають розмір до 100 см., тому для хвойних чагарників цього типу базовим критерієм розміру є діаметр крони. Висоту рослини вказують рідше.

Приклади:

Ялівець звичайний (Juniperus communis) 'Mint Julep';

Ялівець горизонтальний (Juniperus horizontalis) – всі сорти (рис. 5.1.);

Ялівець козацький (Juniperus Sabina) 'Tamariscifolia';

Ялина звичайна (Piceaabies) 'Nidiformis' (рис. 5.2.);

Туя західна (Thuja occidentalis) 'Little Giant'.

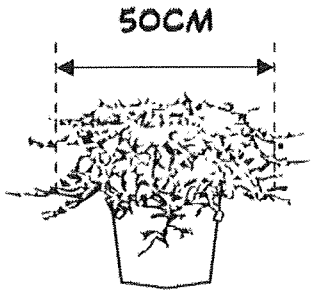

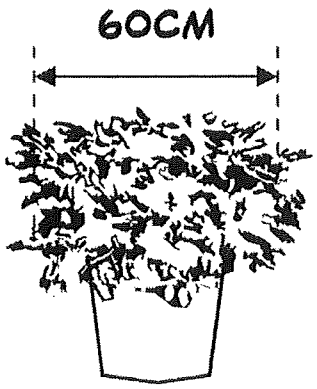

Рис. 5.1. Ялівець горизонтальний 'Wiltonii' 'Nidiformis'

Рис. 5.2. Ялина звичайна

Табл. 5.1. Співвідношення розмірів діаметрів крони та кореневого кома карликових хвойних рослин

Діаметр крони, см	Діаметр кореневого кома, см
20–30	20
30–40	25
40–50	30
50–60	35
60–80	40
80–100	45
100–120	50

Середньорослі хвойні рослини

Висота і/або ширина видів і сортів середньорослих хвойних рослин в дорослому стані загалом не перевищує 200 см. До цієї групи хвойних відносять середньорослі кущі, кулі або компактні вертикальнорослі дерева. Під час вимірювання рослин, що належать до цієї групи постачальник повинен вказувати висоту та/або їх діаметр.

Приклади:

Ялівець китайський (Juniperus chinensis) 'Blue Alps';

Ялівець китайський (Juniperus chinensis) 'Stricta';

Ялина блакитна (Picea glauca) 'Conica';

Сосна гірська (Pinus mugo) var. Mugo;

Тис середній (Taxus media) 'Brownii' (рис. 5.3);

Ялівець козацький (Juniperus Sabina) (рис. 5.4);

Туя західна (Thuja occidentalis) 'Woodwardii'.



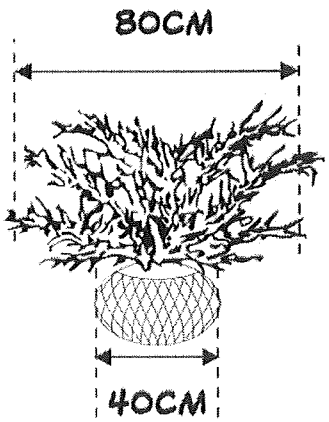

Рис. 5.3. Тис середній 'Brownii'

Рис. 5.4. Ялівець козацький

Табл. 5.2. Співвідношення розмірів кореневого кома і діаметра крони середньорослих хвойних рослин

Діаметр крони, см	Діаметр кореневого кома, см
20–30	20
30–40	25
40–50	30
50–60	35
60–80	40
80–100	45
100–120	45–50
120–140	50–60
140–160	60–70
160–180	70–80
180–200	80–90

Високорослі хвойні рослини

Ця група включає рослини з вертикальним габітусом, які в дорослому стані сягають більше 200 см. Вимірюваною величиною в цій групі є висота рослини. За вимогою покупця під час вимірювання рослин, що належать до цієї групи, постачальник має вказувати їх ширину, яка не повинна складати менше 20% висоти рослини. Обхват стовбура (на висоті 1м) також може бути вказаний за бажанням покупця. Певні відхилення має вказувати постачальник або узгоджувати з вимогами покупця.

Приклади:

Ялівець китайський (Juniperus chinensis) 'Spartan';

Сосна звичайна (Pínus sylvéstris) ;

Ялівець скельний (Juniperus scopulorum) 'Skyrocket' (рис. 5.5);

Тис средній (Taxus media) 'Hicksii' (рис. 5.6);

Туя західна (Thuja occidentalis) 'Smaragd'.

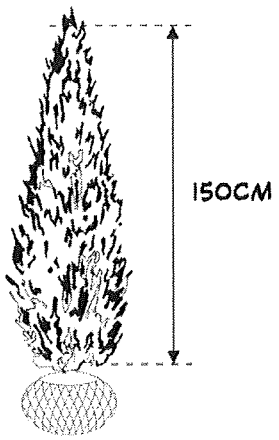

Рис. 5.5. Ялівець скельний 'Skyrocket '

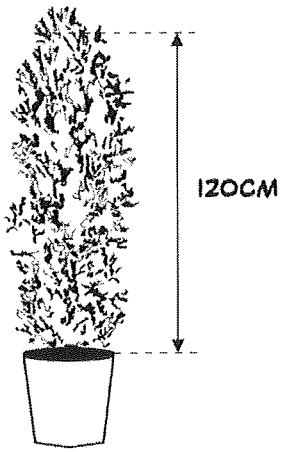

Рис. 5.6. Тис середній 'Hicksii'

Табл. 5.3. Співвідношення розмірів кореневого кома і діаметра крони високорослих хвойних рослин

Висота рослини, см	Діаметр кореневого кома, см
80–100	35
100–120	40–45
120–140	45–50
140–180	50–60
180–220	60–70
220–260	70–80
260–300	80–90

5.2. Особливості викопування

Ці стандарти включають вимоги до рослин, викопаних із комом землі та упакованих в мішковину і металеву сітку.

Форма (висота і ширина) кома має бути такою, щоб включала основну масу коренів із врахуванням біологічних особливостей рослини та умов вирощування у розсаднику. Надзвичайно важливо при цьому враховувати, що під час культивування в умовах розсадника коренева система, зважаючи на регулярні пересадки (раз в 3–4роки), має не типову для виду рослини форму і відповідно об'єм (кореневмісний шар).

Неприпустима реалізація хвойних рослин з пошкодженими комами, в які додано сторонній ґрунт.

Коренева система має бути розгалуженою і утримувати таку кількість непошкоджених коренів, які здатні під час пересадки забезпечити рослині безболісну і швидку приживлюваність на новому місці. Зріз коренів на периферії кома не має перевищувати 3см, що говорить про регулярну пересадку рослини в умовах розсадника.

Стовбур або стовбури рослин мають бути розташовані у центрі кореневого кома.

Викопування рослин має бути проведено в стані спокою. Для ялин та сосен допускається проводити пересадку з середини вересня.

До і після викопування необхідно забезпечити зволоження кома. Рослина не має хитатись у комі, що свідчить про його цілісність.

За діаметра кома до 40см рослини можуть бути відгружені без металевої сітки тільки у мішковині, затягнутій мотузкою з натурального матеріалу, за умови збереження цілісності земляного кома.

Ком, який упакований в мішковину достатньої щільності і стягнутий металевою сіткою має бути цілим і щільним, а його розміри мають відповідати величинам, зазначеним у таблицях 5.1, 5.2 і 5.3.

Якщо рослину часто пересаджують або її кореневу систему часто підрізали, ком може бути на один розмір менше того, що рекомендований.

Розмір кореневого кома у рослин, параметри яких перевищують вказані в таблицях 5.1, 5.2 і 5.3, потрібні в тому випадку, якщо рослини не пересаджували або якщо їх кореневу систему не підрізали упродовж чотирьох або більше років, а також тоді, коли їх викопують за межами вегетаційного періоду. У такому разі всі параметри окремо узгоджують з покупцем.

5.3. Контейнерні саджанці

На хвойні рослини, вирощені в контейнері, поширюють загальні вимоги для всіх контейнерних рослин висвітлені в розділі 1.

5.3.1. Розмір контейнера має бути достатнім для успішного розвитку кореневої системи. Рекомендоване співвідношення розміру рослини і обсягу контейнера наведено в табл. 5.4.1.

5.3.2. Співвідношення розміру контейнера і розміру самої рослини може варіювати залежно від сорту рослини, географічного положення розсадника та встановленої в ньому технології вирощування.

5.3.3. На момент продажу рослини мають зростати в контейнері мінімум чотири місяці вегетаційного періоду, мати добре розвинену кореневу

систему, що досягає стінок контейнера і здатну утримати кореневий ком цілим під час вилучення його із контейнера та пересадки.

5.3.4. Рослини, які вирощують в контейнерах (С2 і С3), слід пересаджувати (перевалювати) в контейнери більшого розміру щорічно. Рослини, які вирощують в контейнерах С5 і вище, слід пересаджувати в більш великі контейнери не рідше одного разу на 2 роки.

Табл. 5.4. Об'єм контейнера залежно від розміру рослини під час контейнерного вирощування

Висота/діаметр крони,см	Об'єм контейнера, л
15–40	С2–С3
30–60	С3–С5
40–60	С5–С7.5
60–80	С7.5–С10
80–100	С7.5–С12
100–120	С12–С20
120–160	С15–С22
140–200	С20–С30
180–240	С25–С35
220–300	С35–С60

Спеціальні умови до зовнішнього вигляду хвойних рослин

Залежно від виду, сорту і біологічних особливостей хвойні рослини мають бути рівномірно оброслими, починаючи від рівня ґрунту. Для підтримки габітусу хвойні рослини мають регулярно формувати. Хвоя повинна мати типову для сорту/виду забарвлення.

Сильнорослі хвойні рослини мають бути добре оброслими повністю аж до минулорічного приросту. Довжина міжвузля, так само як і довжина минулорічного приросту, мають відповідати біологічним особливостям рослини.

Вертикальнорослі форми повинні мати один лідер (єдиний провідний приріст), такі як Туя західна `Смарагд`(Thuja occidentalis 'Smaragd'), Ялина

блакитна `Коніка` (Picea glauca `Conica`). Винятком є рослини для огорож і кущові форми, наприклад Тис (Taxus) тощо.

5.4. Пакування, маркування і крок вимірів

5.4.1. Маркування має містити в собі назву виду, сорту, висоти рослини, способу його вирощування та інші дані на розсуд виробника та вимогу покупця.

5.4.2. Під час вимірювання діаметра карликової, ґрунтовкривної, кулястої чи середньорослої хвойної рослини, вказують не відстань між кінцями найдовших приростів, а тільки ту частину надземної маси рослини, де можна прослідкувати заповнену окружність.

5.4.3. Під час вимірювання карликових хвойних рослин мають використовувати крок 10 см. Для средньорослих і сильнорослих хвойних – заввишки до 100 см – крок 10 см, а заввишки понад 100 см – крок 20 см.



Рис. 5.7. Вимірювання діаметра карликових, ґрунтовкривних, кулястих та середньорослих хвойних рослин

5.4.4. Для ялин, ялиць, сосен, модрин та псевдотсуги висоту саджанця визначають від кореневої шийки і до середини приросту поточного року (лідера) або до висоти останньої мутовки (рис. 5.8)

Приклади:

Псевдотсуга Мензиса (Pseudotsuga menziesii);

Сосна звичайна (Pínus sylvéstris) ;

Ялина сербська (Picea omorika);

Ялина колюча (Pīcea pūngens) (рис 5.8).

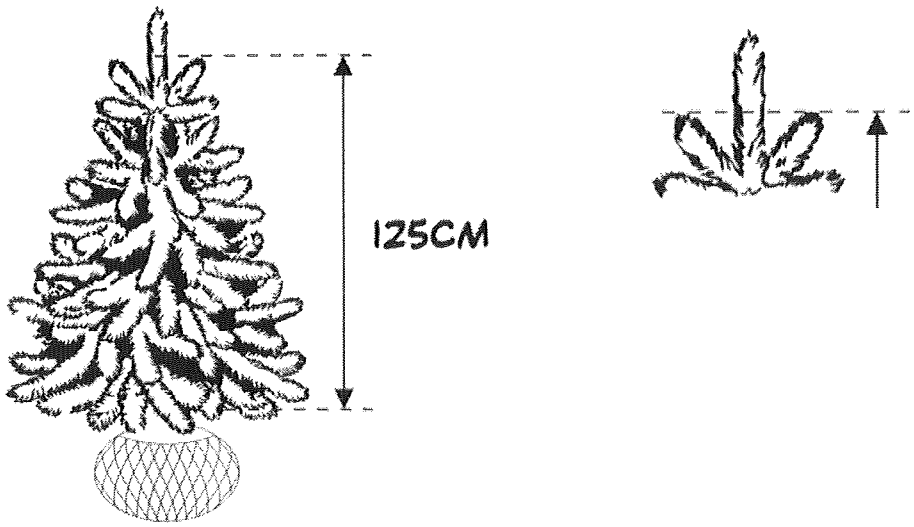

Рис. 5.8. Вимірювання висоти ялин, ялиць, сосен, модрин та псевдотсуги

Розділ 6. Троянди

Троянди – одні із самих популярних та найбільш чисельних за кількістю сортів декоративні кущі. Їх класифікація передбачає поділ на видові та групи сучасних і старих садових троянд: чайно-гібридні, флорибунда, плетисті, мініатюрні, ґрунтопокривні, паркові тощо.

Троянди – це деревні кущі з декількома або численними гілками. Крона рослини має бути добре сформованою і розгалуженою. Кількість скелетних гілок має відповідати мінімальним вимогам, описаним нижче і співвідноситися з розмірами рослини.

Штамбові троянди – це рослини, щеплені на штамбі. Їх крона має бути симетричною та добре розвиненою. Більш детальні параметри висвітлено нижче. Якщо в описі не вказується, що мова йде про штамбові троянди, це означає, що ця інформація стосується кущових.

Градація якості троянд

Щеплені саджанці троянд мають два класи якості:

"А" – мінімум 3 гілки, з яких не менше 2-х починають свій ріст в точці щеплення, а третя не вище 5 см від точки щеплення. Діаметр кореневої шийки – не менше 1,3 см. Довжина гілок у плетистих троянд – 50 см, сильнорослих – 40 см, слаборослих – 25 см.;

"Б" – мінімум 2 сильні гілки, які починають свій ріст в точці щеплення. Діаметр кореневої шийки – не менше 1,1 см. Довжина гілок у плетистих троянд – 40 см, сильнорослих – 30 см, слаборослих – 20 см.;

Діаметр кореневої шийки має вимірюватись безпосередньо під точкою щеплення. Не більше 5% саджанців із партії можуть мати діаметри кореневої шийки на 10% менше мінімального.

Коріння має бути достатньо розвиненим, щоб гарантувати вкорінення та розвиток рослини відповідно до потреб надземної частини рослини. Під

час транспортування або кожного його етапу – коріння рослин має бути захищене від підсихання.

Коренева система має бути з 3-ма основними коренями, мінімальна довжина яких складатиме 25–30см у рослин класу якості "А" і 20–25см у рослин класу якості "Б" (рис. 6.1).

Кореневласні саджанці троянд мають бути мінімум з 3-ма і більше гілками, що починають свій ріст не вище 10 см від рівня ґрунту (кореневої шийки).

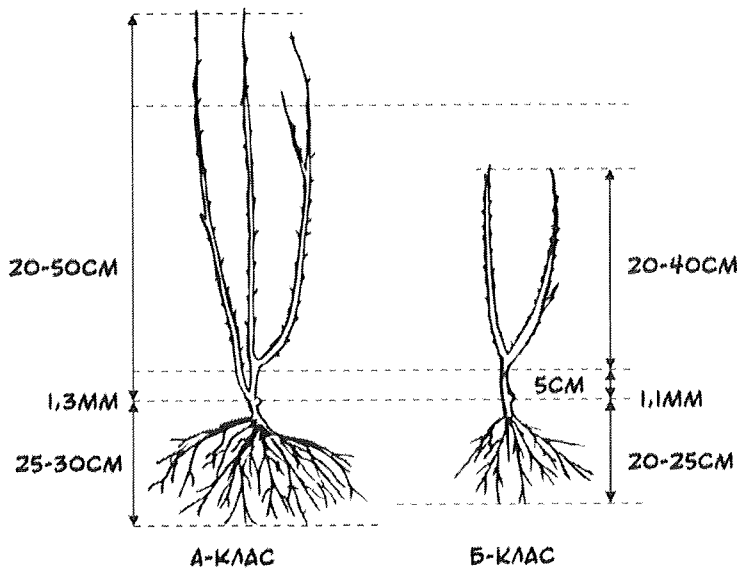

Рис. 6.1. Градація якості троянд

6.1. Постачання з розсадників

6.1.1. Зазначені вимоги стосуються саджанців троянд, що призначені для вирощування надалі на присадибних ділянках та муніципальних територіях.

6.1.2. Троянди, що пропонують до продажу, мають бути сильними, з добре здерев'янілими (визрівшими) гілками, принаймні дві з яких мають починати свій ріст з точки щеплення, без видимих уражень шкідниками і хворобами та механічних пошкоджень.

6.1.3. Саджанці троянд мають визначати за повною (офіційною) назвою сорту. Назва сорту має бути вказана на кожній одиниці продукції (ящику, пучку, в'язці), а у випадку продажу кожної рослини окремо – на кожній окремій рослині.

6.1.5. Для умов центральної, східної та північної частини України всі саджанці чайно-гібридних, плетистих, та інших груп сортових троянд мають бути щеплені. Кореневласними можуть реалізуватись окремі сорти мініатюрних та плетистих. Для південних та західних областей України допустимо введення в обіг (реалізація і посадка) кореневласних саджанців троянд.

6.1.6. Щеплені та кореневласні саджанці мають бути дорощені після щеплення/живцювання впродовж хоча б одного вегетаційного періоду. З відкритою кореневою системою реалізують рослини із одно-, дворічними пагонами, під час продажу контейнерних рослин вік пагонів має становити два і більше роки.

Штамбові троянди

Довжину штамба троянд вимірюють від рівня ґрунту до найнижчої точки щеплення з чітким її визначенням. Частіше всього вона сягає: 40–60 см (для мініатюрних); 80–120 (для чайно-гібридних); 120–140 (для плакучих форм). В цьому випадку висота штамба несе виключно рекомендований характер.

Штамб у троянд має бути рівним, а його діаметр вимірюють на відстані 1 см нижче від найнижчої точки щеплення. Не більше 5% саджанців із партії можуть мати діаметр штамба на 10% нижче мінімального – 1 см.

Штамбові троянди мають два класи якості:

"А" – мінімум 3 гілки, які утворилися з не менше ніж 2-х точок щеплення, відстань між якими не більше 10 см;

"Б" – мінімум 2 сильні гілки, які починають свій ріст хоча б одній точці щеплення.

6.2. Контейнерні троянди.

Вимоги до контейнерної культури троянд подібні до вимог для інших листяних кущів, описаних в розділі 4 і табл. 4.4. і загальних вимог цього розділу.

Розмір контейнера для саджанців має відповідати типу рослини та її розміру. Мінімальний розмір контейнера для щеплених троянд – 2 літра, а кореневласних – 1л. Розмір контейнера має бути обов'язково зазначений під час маркування.

6.3. Пакування, маркування і крок вимірів

Саджанці троянд, що продають з відкритою (оголеною) кореневою системою мають знаходитись у стані спокою. Під час транспортування, посадки або реалізації – коріння рослин має бути захищене від висихання.

6.3.1. Троянда викопана з голим коренем повинна мати добре розгалужену кореневу систему, яка здатна під час пересадки забезпечити рослині безболісну і швидку приживлюваність на новому місці.

6.3.2. Кущові троянди з голим коренем мають бути зв'язані в пучки по 5–20 шт. Штамбові форми – не більше 5 саджанців. Пучки можуть бути зібрані у в'язки – не більше 5 одиниць (пучків) у в'язці. Кожен пучок повинен мати відповідне маркування, нанесене стійкою фарбою з чітким надписом. Якщо у зв'язці зібрані рослини одного виду (сорту), досить однієї етикетки. Якщо у зв'язці зібрані рослини різних видів (сортів), відповідним чином має бути промаркований кожен пучок або рослина в ньому.

Троянди із сформованим комом

Рослини викопують і зберігають з голим коренем у стані спокою. Потім навколо коренів із використанням вологого субстрату формують ком, який повинен покривати всю кореневу систему. Сформований ком щільно упаковують в поліетиленову плівку. Під час посадки рослини в ґрунт, плівку

обов'язково знімають. Для формування штучних комів слід брати рослини тільки з добре розгалуженою кореневою системою. Цей спосіб може бути використаний для троянд виключно як тимчасове пакування голого кореня для запобігання пересихання під час транспортування та реалізації. За бажанням покупця саджанці комплектують кольоровою етикеткою або картонним боксом (для реалізації надалі в приміщеннях).

Маркування має містити в собі назву виду, сорту, клас якості "А"; "Б", технології вирощування (пакування кореневої системи, розмір контейнера), інші дані вказують на розсуд виробника або на вимогу покупця – назву підщепи, на яку вони щеплені, висота штамба, вік рослини, штрих-код тощо.

Сорти захищені правами селекціонерів, мають бути помічені згідно з вимогами охорони прав на інтелектуальну власність.

Під час маркування контейнерних рослин мають вказувати як розміри рослини, так і об'єм контейнера (позначають як «С»).

Приклади специфікацій для троянд:

Троянда Блек меджик (Rose Black Magic) С3 40–50

(Рослина вкорінена в контейнері 3 л, з кроною заввишки від 40 см).

З голим коренем (можуть позначати в специфікаціях як «ГК» або BR)

Троянда Аваланч (Rose Avalanche) ГК "А"

(Рослину викопано з голим коренем і віднесено до класу якості"А").

Розділ 7. Ліани

Ліани – це група деревних і трав'янистих рослин із гнучкими стеблами і довгими міжвузлями, які не можуть самостійно зберігати вертикальне

положення і піднімаються вгору, чіпляючись за опору. Ліани можуть бути виткими або чіпкими. Цей розділ стосується тільки деревних ліан.

За швидкістю росту пагонів ліани поділяють на три групи:

- сильнорослі;

- середньорослі;

- слаборослі.

За якістю ліани поділяють на два класи: клас № 1 і клас № 2. Поділ проводять залежно від того, наскільки добре розвинена рослина.

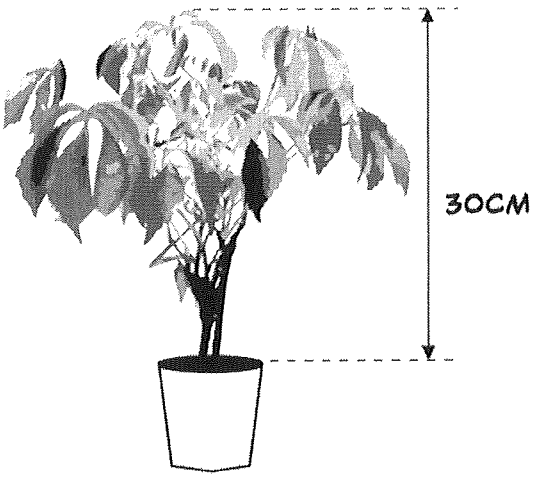

Рис. 7.1. Загальний вигляд – Дівочий виноград – сильноросла ліана 2-го класу якості

У кожної рослини кількість пагонів і їх довжина, а також ступінь розвитку кореневої системи мають відповідати вимогам того класу якості, до якого належить рослина.

Ліани, що відвантажують з розсадника, мають бути здоровими, без виражених дефектів і пошкоджень, бажано підв'язаними до опори.

Рослини, які мають характеристики, що не відповідають вимогам якості (клас 1 або клас 2), не можуть бути допущені до реалізації.

7.1. Постачання з розсадників

Ліани мають вирощувати у контейнерах. Вирощені в контейнері рослини позначають «С» із зазначенням об'єму ємності.

Виняток становлять:

Дівочий виноград п'ятилисточковий (Parthenocissus quinquefolia);

Дівочий виноград п'ятилисточковий Енгельманна (Parthenocissus quinquefolia «Engelmannii»). Цей вид та його культивар можна вирощувати в полях і реалізовувати з голим корінням.

Приклад специфікацій для ліан:

Актинідія аргута С2; 60 см

(Рослину постачають в контейнері об'ємом 2 л і вона має хоча б один із пагонів завдовжки 60 см).

Крім цих параметрів у специфікації до ліан рекомендують вказувати вік, кількість пагонів, група до якої відносять рослину і клас її якості.

7.1.1. Сильнорослі ліани

Сильнорослі ліани – це такі, на яких розвивається більша кількість пагонів протягом перших одного-двох років. Рослини класифікують за віком, кількістю пагонів і класом якості.

Клас № 1 – потужні, здорові рослини, на яких є не менше трьох пагонів завдовжки мінімум 50 см. Коренева система має бути сильною і добре розгалуженою.

Клас № 2 – менш потужні рослини з добре розвиненою кореневою системою. Пагони мають бути завдовжки щонайменше 30 см.

7.1.2. Середньорослі ліани

До середньорослих відносять менш потужні за сильнорослі рослини, які утворюють один сильний пагін протягом перших двох років життя.

Наприклад:

Жимолость Хекорта Голдфлейм Lonicera x heckrottii 'Goldflame';

Жимолость Хекорта 1-го класу якості.

Клас № 1 – рослини мають бути сильними з добре розвиненими пагонами і кореневою системою. Пагони мають бути завдовжки не менше 30 см.

Клас № 2 – менш потужні рослини, без серйозних дефектів, коренева система має бути пропорційна надземній частині рослини. Пагони мають бути завдовжки не менше 25 см.

7.2. Контейнерні ліани

Для ліан, вирощених в контейнері, обов'язково вказувати як розмір контейнера, так і розмір рослин. Всі рослини повинні бути вирощені у контейнері відповідно вимог до контейнерного виробництва описаних в розділі.

7.3. Пакування, маркування і крок вимірів

7.3.1. Маркування та пакування

Ліани, повинні мати маркування із зазначенням повної назви сорту рослини. Кожен контейнер повинен мати своє маркування.

Ліани, що надходять у продаж з голим коренем, можуть бути реалізовані в пучках по 10 штук. Якщо в пучок зв'язані рослини одного сорту, то маркувати можна весь пучок.

7.3.2. Крок вимірів

7.3.2.1. Довжина пагонів сильнорослих ліан вимірюється:

до 200 см – з кроком 20 см;

після 200 см – з кроком 50 см.

7.3.2.2. Довжина пагонів середньорослих ліан вимірюється:

- до 140 см – з кроком 20 см;
- після 140 см – з кроком 40 см.

Табл. 7.1. Розподіл родів та видів ліан за силою росту та особливостей їх утримання

№ з/п	Рід	Примітки
1. Сильнорослі ліани		
	Кампсис	У північних областях потребує укриття
	Актинидія	
	Аристолохія	
	Дівочий виноград	
	Виноград культурний	Певні сорти у центральних і північних областях потребують укриття
	Жимолость	
	Древозгубець	
2. Середньорослі ліани		
	Виноградовник	У центральних і північних областях потребує вкриття
	Плющ	Як вертикальноросла ліана – для південних і західних областей. В центральних та північних областях тільки як ґрунтовкривна рослина
	Клематис	В центральних і північних областях потребує укриття
	Гліцинія	Для південних і західних областей
	Горець	
	Гортензія черешкова	
	Лимонник Китайський	

Розділ 8. Трав'янисті багаторічні рослини

Багаторічними називають рослини, тривалість життя яких перевищує два роки. Трав'янисті багаторічники – це багаторічні рослини, надземні органи яких не дерев'яніють.

Надземна частина більшості трав'янистих багаторічників взимку відмирає, а навесні знову виростає від кореня, який зимує під землею. У деяких трав'янистих багаторічників наземна частина рослини не відмирає на зиму. У садівництві в групу трав'янистих багаторічників прийнято включати і деякі напівкущі, наприклад, вічнозелені альпійські рослини, папороті, бамбук, а також водні та болотні рослини, які теж відносять до групи трав'янистих багаторічників.

Групи багаторічних трав'янистих рослин

Астильба (*Astilbe)*

Астильба – рід багаторічних трав'янистих рослин із родини Каменеломкові (*Saxifragaceae*).

Найчастіше в садівництві застосовують сорти видів:

Астильба китайська (Astilbe chinensis);

АстильбаТунберга(Astilbe thunbergii);

Астильба японська (Astilbejaponica).

Лілійник (HemerocallisDaylily)

Лілійник (Hemerocallis) – рід рослин з сімейства ксантореєві (Xanthorrhoeaceae) підродини Лілейникові.

Найчастіше в садівництві застосовують сорти таких видів:

Лілійник лимонно–жовтий (Hemerocallis citrina);

Лілійник жовтий (Hemerocallis lílioasphodelus).

1 2

Рис. 8.1. Посадкові одиниці лілійника BR

1 – з одним вегетативним пагоном; 2 – з двома квітковими пагонами.

Хоста (Hosta)

Хоста (Hosta) – рід багаторічних трав'янистих рослин із родини Спаржеві (*Asparagaceae)*.

Найчастіше в садівництві застосовують сорти видів:

Хоста висока (Hosta elata);

Хоста гірська (Hosta montana);

Хоста гібридна (Hosta hybride);

Хоста Зібольда (Hosta sieboldiana).

Ірис (Iris)

Ирис (Iris) – рід багаторічних трав'янистих рослин із родини Ірисові.

Найчастіше в садівництві застосовують сорти видів:

Ірис мечовидний (Iris ensata);

Ірис сибірський (*Iris sibirica).*

Півонія (*Paeonia)*

Півонія (Paeonia) – рід багаторічних трав'янистих і листяних кущів (деревоподібні півонії) із родини півонієві (*Paeoniaceae)*. В цьому розділі мова іде виключно про трав'янистих представників родини.

Табл. 8.1 Розмір контейнера залежно від якості посадкової одиниці трав'янистої рослини

Якість посадкової одиниці	Мінімальний об'єм контейнера, л
1–2 бруньки	0,8–1 л
2–3 бруньки	1,5–2 л
3–5 бруньки	2,5–4 л
5 і більше бруньок	5–8 л

Під час визначення якості підраховують квіткові бруньки або великі вегетативні бруньки на посадкових одиницях із сильними коренями, при цьому маленькі бруньки не враховують.

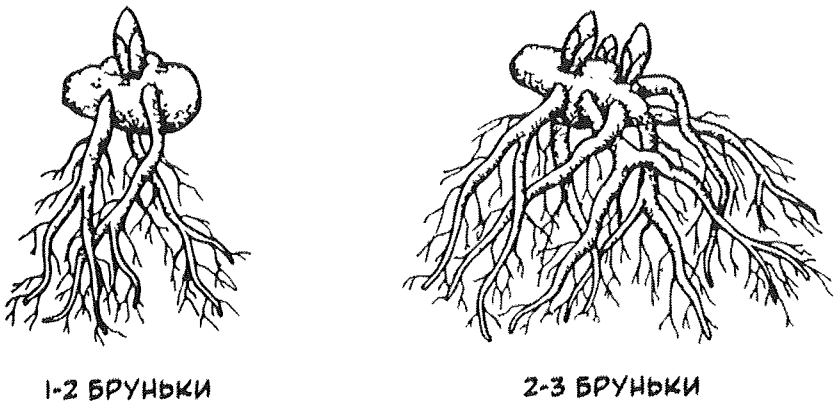

Рис. 8.2. Типові розміри посадкових одиниць півоній

Інші трав'янисті багаторічники

Трав'янисті рослини, не включені в розділ 2, мають реалізовувати в контейнерах відповідно до класифікації, яку можна знайти в розділі 1.

Наприклад:

Ехінацея (Echinacea);

Пенстемон (Penstemon);

Рудбекия (Rudbeckia;

Шавлія (Salvia).

8.1. Постачання з розсадників

Трав'янисті багаторічні рослини постачають з певною кількістю бруньок. Бруньки розрізняють квіткові й вегетативні. Квіткові бруньки – це такі, з яких згодом може розвинутись мінімум одна квітка. З вегетативних бруньок розвиваються листя та пагони.

Багаторічні рослини можна постачати у наступному вигляді:

- Голий корінь – "посадкова одиниця" (або бульба, цибулина, кореневище, бульбоцибулина) (позначають в специфікаціях як «ГК» або BR);
-З комом, поміщеним у контейнер (позначають як «кому + С» або RB / C);
- Вирощені або вкорінені в контейнері (позначають як «С»).

Приклади специфікацій для різних трав'янистих багаторічників:

Астільба Hulegarg (Astilbe Hulolegarg) С3 30–40 (Рослину вкорінено в контейнері заввишки 30–40 см).

Багаторічні трав'янисті рослини мають відповідати всім основним вимогам до продукції, вирощеної в розсаднику, наведеним в розділі 1.

8.1.1. Рослини повинні мати хорошу приживлюваність. Якщо рослини зберігалися в прохолодному місці, вони не мають бути пересохлими і на них не повинно бути цвілі.

8.1.2. Молоді рослини трав'янистих багаторічників повинні мати достатньо бруньок для гарантованого відновлення росту.

8.1.3. Молоді рослини, викопані з відкритого ґрунту, мають бути добре упаковані і захищені від пересихання.

8.1.4. Бруньки мають бути цілими і здоровими, але допускається наявність порізаних або пошкоджених бруньок на рослині.

8.1.5. Якщо молоді рослини поставляють з теплиці – це має бути вказано на етикетці.

8.1.6. До водних багаторічних рослин застосовують ті ж вимоги до якості і зовнішнього вигляду, як і до наземних трав'янистих багаторічників.

8.2. Особливості викопування

У рослин, викопаних із голими корінням, наземна і підземна частини рослини мають бути пропорційними. Тобто має бути достатня кількість квіткових бруньок, пазушних бруньок і коренів.

Квіткові і пазушні бруньки мають бути не розрізані і непошкоджені.

8.3. Контейнерні рослини

До багаторічних трав'янистих рослин, вирощених у контейнерах, застосовують загальні вимоги як до всіх контейнерних рослин.

8.3.1. Рослини, вирощені в контейнері, мають мати хорошу кореневу систему.

8.3.2. Рослини мають розташовувати вертикально в центрі контейнера.

8.3.3. Контейнер має бути заповнений корінням і землею не менше ніж на 90%.

8.3.4. У рослин, вирощених в контейнері, не має бути занадто багато коренів, які виступають з контейнера.

8.3.5. Оптимальна ємність для реалізації трав'янистих багаторічників – від Р9 до С3.

8.4. Пакування, маркування і крок вимірів

Маркування багаторічних трав'янистих рослин має включати наступні параметри:

- зазначення виду і сорту;

- розмір рослини, якщо в продаж надходять бульби, цибулини або бульбоцибулини, для позначення їх розміру можна вказувати розмір

окружності в сантиметрах. Наприклад, розмір 10–12 означає, що цибулина має обхват від 10 до 12 см;

- для рослин, що реалізують з голим коренем (хоста, півонія), рекомендовано вказувати кількість квіткових і пазушних бруньок. Наприклад: 2, 3 або 4;

- контейнерні рослини мають бути позначені.

Оптові каталоги мають інформувати про те, яким способом розмноження отримана трав'яниста рослина, і мати відповідні позначення:

C – живцями;

D – поділом;

S– насінням;

L – відводками;

TC (або M) – культурою тканин;

G – щепленням;

RC – вкоріненими живцями.

Coll – позначають рослини, зібрані в природі або отримані від диких рослин, вирощених у розсаднику.

Під час пакування багаторічних трав'янистих рослин необхідно дотримуватися наступних правил:

- на кожній упаковці має бути написано сорт рослини, рід і вид;

- рослини з голим корінням мають бути упаковані таким чином, щоб уникнути пересихання або перегріву, а рослини з листям не мають бути упаковані герметично (необхідно, щоб до рослини надходило повітря);

- на етикетці має бути фото рослини або достатня інформація про неї.

Київський міський голова В.Кличко

ПОЯСНЮВАЛЬНА ЗАПИСКА

до проєкту рішення Київської міської ради «Про стандарти садивного матеріалу»

1. Обґрунтування необхідності видання рішення

Створення довговічних, здорових і високодекоративних зелених насаджень вимагає проведення робіт, які включають в себе підготовку посадкового матеріалу, садіння і догляд за рослинами.

Вимоги до якості саджанців дерев і чагарників повинні відповідати стандартам. Саджанці мають бути здоровими, без зовнішніх ознак пошкоджень - механічних чи хворобами, а також мати цілком визрілі бруньки і здерев'янілі пагони. Коренева система рослин має бути розвинутою, особливо її мичкувата частина з усмоктувальними корінчиками. Посадковий матеріал дерев та чагарників, який висаджується на озеленювальних територіях населених пунктів, повинен відповідати стандартам.

Станом на теперішній час у столиці немає єдиного підходу до озеленення, що подекуди призводить до нестійкості до несприятливих умов навколишнього природного середовища та загибелі саджанців.

Наведені стандарти застосовують до саджанців деревних рослин, які вирощені в розсадниках і призначені для створення насаджень різного цільового призначення, що узгоджується з ДСТУ 8093:2015 «Саджанці деревних рослин із відкритою кореневою системою. Пакування, маркування, транспортування та зберігання. Загальні вимоги» та ДСТУ 8556:2015 «Саджанці деревних рослин із закритою кореневою системою. Пакування, маркування, транспортування та зберігання. Загальні вимоги».

Проект рішення ґрунтується на світових практиках та стандартах розсадництва та опрацьований з Київським комунальним об'єднанням зеленого будівництва та експлуатації зелених насаджень міста «Київзеленбуд» з використанням наукових та дослідницьких підходів.

2. Мета та завдання прийняття рішення

Метою прийняття цього рішення є сприяння ефективному веденню розсадництва декоративних рослин, що відповідають провідним світовим практикам, виходу на сучасний рівень виробництва за показниками якості і фітосанітарної чистоти, спрощення ведення озеленення за рахунок вдосконалення існуючих норм, які регулюють відносини в цій галузі.

3. Загальна характеристика рішення

Проєктом рішення пропонується рекомендувати Київському комунальному об'єднанню зеленого будівництва та експлуатації зелених насаджень міста «Київзеленбуд» та районним комунальним підприємствам по утриманню зелених насаджень міста Києва, комунальному підприємству «Київський міський центр розвитку міського середовища», комунальному підприємству по охороні, утриманню та експлуатації земель водного фонду м. Києва «Плесо», комунальним підприємствам по обслуговуванню житлового фонду та іншим підприємствам

комунальної форми власності, установам, організаціям, розміщеним на землях комунальної форми власності міста Києва, під час формування технічних специфікацій на садивний матеріал для проведення публічних закупівель і підготовці проектно-кошторисної документації на об'єкти будівництва, в складі якої передбачено виконання робіт з озеленення, керуватись Стандартами садивного матеріалу декоративних рослин.

Стандарти включають в себе наступні розділи з описовими та графічними матеріалами:

Розділ 1. Загальні вимоги оцінки якості продукції розсадництва.

Розділ 2. Стандарти виміру садивного матеріалу для міського озеленення і садово-паркового будівництва.

Розділ 3. Листяні дерева.

Розділ 4. Листяні кущі.

Розділ 5. Хвойні рослини.

Розділ 7. Ліани.

Розділ 6. Троянди.

Розділ 8. Трав'янисті багаторічні рослини.

4. Стан нормативно-правової бази у даній сфері правового регулювання

Проєкт рішення підготовлено відповідно до Законів України «Про місцеве самоврядування в Україні», «Про столицю України – місто-герой Київ», Правил утримання зелених насаджень у населених пунктах України, затверджених наказом Міністерства будівництва, архітектури та житлово-комунального господарства України від 10 квітня 2006 року № 105.

5. Фінансово-економічне обґрунтування

Реалізація даного рішення не передбачає використання коштів місцевого бюджету.

6. Суб'єкт подання рішення та доповідач на пленарному засіданні

Депутат Київської міської ради Костянтин Яловий.

Депутат Київської
міської ради Костянтин Яловий

ВИКОНАВЧИЙ ОРГАН КИЇВСЬКОЇ МІСЬКОЇ РАДИ
(КИЇВСЬКА МІСЬКА ДЕРЖАВНА АДМІНІСТРАЦІЯ)

Київське комунальне об'єднання зеленого будівництва та експлуатації зелених насаджень міста «Київзеленбуд»

КИЇВЗЕЛЕНБУД
комунальне об'єднання
www.kievzelenbud.com

вул. Кудрявська,23, м. Київ, 04053 тел./факс (044) 272-40-57
Call-центр (044) 272-40-18 E-mail:info@kievzelenbud.com Код ЄДРПОУ 03362123

№
на № 08/279/114-3036 від 12.08.2020

Депутатові Київської
міської ради
К. ЯЛОВОМУ

Про проект рішення Київської міської ради

Шановний Костянтине Володимировичу!

Київське комунальне об'єднання зеленого будівництва та експлуатації зелених насаджень міста «Київзеленбуд» (надалі – КО «Київзеленбуд») опрацювало Ваше звернення від 12.08.2020 № 08/279/114-3036 щодо опрацювання проекту рішення Київської міської ради «Про стандарти садивного матеріалу».

За результатами розгляду повідомляємо, що у КО «Київзеленбуд» відсутні пропозиції чи зауваження до проекту рішення Київської міської ради «Про стандарти садивного матеріалу».

З повагою
В.о. генерального директора ЕЦП Олексій КОРОЛЬ

Михайло Олійник
Оксана Король 272 39 95

27

08/231-1825/ПР
21.07.2020

КИЇВСЬКА МІСЬКА РАДА

XI сесія VIII скликання

РІШЕННЯ

_____№_____ ПРОЄКТ

Про оголошення природної території комплексною пам'яткою природи місцевого значення «Людмилин гай»

Відповідно до пункту 37 частини першої статті 26 Закону України «Про місцеве самоврядування в Україні», пункту «і» частини першої статті 15 Закону України «Про охорону навколишнього природного середовища», статті 27 та статей 51-53 Закону України «Про природно-заповідний фонд України», розглянувши клопотання Благодійної організації «Благодійний фонд Дніпровського району м. Києва «Київський еколого-культурний центр» від 03 березня 2020 року № 50, з метою збереження та відтворення цінних природних комплексів, генофонду рослинного та тваринного світу, Київська міська рада

ВИРІШИЛА:

1. Оголосити комплексною пам'яткою природи місцевого значення «Людмилин гай» частину природної території на вул. Малишка (біля станції метро «Дарниця») у Дніпровському районі м. Києва, загальною площею 4,6 га, згідно з додатком.
2. Комунальному підприємству по утриманню зелених насаджень Дніпровського району м. Києва забезпечити охорону зазначеного в пункті 1 цього рішення об'єкта з оформленням охоронного зобов'язання щодо забезпечення режиму охорони та збереження.
3. Внести зміни до Програми розвитку зеленої зони міста Києва до 2010 року та концепції формування зелених насаджень в центральній частині міста, затвердженої рішенням Київської міської ради від 19 липня 2005 року № 806/3381 (зі змінами), включивши до переліку територій і об'єктів природно-заповідного фонду об'єкт, зазначений у пункті 1 цього рішення (Таблиця 23).
4. Оприлюднити це рішення у спосіб, визначений законодавством України.
5. Контроль за виконанням цього рішення покласти на постійну комісію Київської міської ради з питань екологічної політики.

Київський міський голова В. Кличко

60

ПОДАННЯ:

Депутат Київської міської ради Костянтин ЯЛОВИЙ

ПОГОДЖЕНО:

Постійна комісія Київської міської ради з питань екологічної політики

Голова Костянтин ЯЛОВИЙ

Секретар Олексій НОВІКОВ

Постійна комісія Київської міської ради з питань містобудування, архітектури та землекористування

Голова Олександр МІЩЕНКО

Секретар Іван КАРТАВИЙ

Начальник управління правового забезпечення діяльності Київської міської ради Ганна ГАРШИНА

ПОЯСНЮВАЛЬНА ЗАПИСКА

до проекту рішення Київської міської ради

«Про оголошення природної території комплексною пам'яткою природи місцевого значення «Людмилин гай»»

1. Обґрунтування необхідності прийняття рішення

Запропонований проєкт рішення передбачає оголосити комплексною пам'яткою природи місцевого значення «Людмилин гай» частину природної території на вул. Малишка (біля станції метро «Дарниця») у Дніпровському районі м. Києва, загальною площею 4,6 га.

Землекористувачем території, що пропонується для заповідання, є комунальне підприємство по утриманню зелених насаджень Дніпровського району м. Києва, що входить до складу Київського комунального об'єднання зеленого будівництва та експлуатації зелених насаджень міста «Київзеленбуд».

У клопотанні Благодійної організації «Благодійний фонд Дніпровського району м. Києва «Київський еколого-культурний центр» від 03 березня 2020 року № 50 надано наукове обґрунтування необхідності оголошення комплексною пам'яткою природи місцевого значення «Людмилин гай» та відповідно до частини другої статті 51 Закону України «Про природно-заповідний фонд України» зазначено інформацію про природоохоронну, рекреаційну цінність природних комплексів та об'єктів, що пропонуються для заповідання, відомості про місцезнаходження, розміри та характер використання.

Територія проектованого об'єкту являє собою фрагмент вікового соснового лісу, який зберігся від рубок та слугує як захисна зона колишнього тутешнього артилерійського полігону, що становить велику цінність та має бути збережена.

Територія об'єкту має важливе значення для збереження цілого ряду рідкісних видів тварин, що охороняються Бернською конвенцією, зокрема низки рідкісних в межах міста птахів, а саме: підкоришника середнього та малого строкатого дятла.

Влітку деревостани слугують притулком, а відкриті простори – місцем полювання для дендрофільних червонокнижних видів кажанів таких як: вуханя, вечірниці дозірної, кажана пізнього та червонокнижного нетопира середньоземноморського.

Наукове обґрунтування та проєкт створення комплексної пам'ятки природи місцевого значення «Людмилин гай» розроблено науковцями Благодійної організації «Благодійний фонд Дніпровського району м. Києва «Київський еколого-культурний центр», в якому зокрема визначено основні заходи зі збереження природних комплексів, які беруться під охорону на території проектованого об'єкту природно-заповідного фонду, та схвалено Управлінням екології та природних ресурсів виконавчого органу Київради (Київської міської державної адміністрації).

У зв'язку із цим, пропонуємо створити комплексну пам'ятку природи місцевого значення «Людмилин гай», що забезпечить належні умови для збереження у природному стані цінного природного комплексу.

2. Мета і шляхи її досягнення

Проєкт рішення Київської міської ради «Про оголошення комплексною пам'яткою природи місцевого значення «Людмилин гай» розроблений з метою збереження та відтворення цінних природних комплексів, генофонду рослинного та тваринного світу столиці України.

3. Загальні характеристики і основні положення рішення

Проєктом передбачається оголошення комплексною пам'яткою природи місцевого значення «Людмилин гай» частину природної території на вул. Малишка (біля станції метро «Дарниця»), загальною площею 4,6 га та забезпечення охорони та збереження з оформленням охоронного зобов'язання в установленому порядку.

4. Стан нормативно-правової бази у даній сфері правового регулювання

Дана сфера правовідносин регулюється Законом України «Про місцеве самоврядування», Законом України «Про охорону навколишнього природного середовища», Законом України «про природно-заповідний фонд».

5. Фінансово-економічне обґрунтування

Реалізація проєкту рішення не потребує залучення коштів з бюджету міста.

6. Прогноз соціально – економічних та інших наслідків прийняття рішення.

Прийняття зазначеного рішення сприятиме оздоровленню довкілля та створить умови для збереження цінних природних комплексів та угрупувань рідкісних рослин та тварин.

7. Суб'єкт подання та доповідач

Суб'єктом подання проєкту рішення Київської міської ради та доповідачем на пленарному засіданні є депутат Київської міської ради VIII скликання Костянтин ЯЛОВИЙ.

Депутат Київської міської ради Костянтин ЯЛОВИЙ

Додаток
до рішення Київської міської ради
від _____№_____

ПЕРЕЛІК
територій, на основі яких оголошується комплексна пам'ятка природи місцевого значення «Людмилин гай»

№	Адреса ділянки	Код ділянки	Площа (кв.м)	Землекористувач
1	просп. Броварський	66:099:0040 66:099:0060 66:099:0088	17736,44 2448,88 *1530,20*	КП УЗН Дніпровського району
2	просп. Визволителів	66:201:0001	16327,53	КП УЗН Дніпровського району
3	просп. Броварський (перетин з вул.Будівельників)	66:201:0017 66:201:0024 66:201:0025	9769,41 705,07 1145,81	КП УЗН Дніпровського району

Київський міський голова Віталій КЛИЧКО

Порівняльна таблиця

До проєкту рішення Київської міської ради «Про оголошення природної території комплексною пам'яткою природи місцевого значення «Людмилин гай», в частині внесення змін до Програми розвитку зеленої зони м. Києва до 2010 року та концепції формування зелених насаджень в центральній частині міста , затвердженої рішенням Київської міської ради від 19.07.2005 № 806/3381 (зі змінами та доповненнями) (таблиця 23 «перелік територій і об'єктів природно-заповідного фонду»)

Чинна редакція					Запропонована редакція				
Пам'ятки природи					*Пам'ятки природи*				
N п/п	**Назва об'єкта**	**Площа, га**	**Місцерозташування**	**Рішення щодо створення чи оголошення**	**N п/п**	**Назва об'єкта**	**Площа, га**	**Місцерозташування**	**Рішення щодо створення чи оголошення**
34.	Золотоворітський сквер	0,57	вул. Володимирська	Рішення виконкому міської Ради від 20.03.72 N 363	34.	Золотоворітський сквер	0,57	вул. Володимирська	Рішення виконкому міської Ради від 20.03.72 N 363
35.	Бульвар ім. Т. Г. Шевченка	3,0		- " -	35.	Бульвар ім. Т. Г. Шевченка	3,0		- " -
36.	Віковий дуб	-	вул. Суворова	- " -	36.	Віковий дуб	-	вул. Суворова	- " -
37.	Вікові дуби і липи	-	пров. Делегатський	- " -	37.	Вікові дуби і липи	-	пров. Делегатський	- " -

38.	Вікові дуби, липи і каштани	-	вул. Вишгородська, 45	- " -
39.	Вікова липа	-	садиба Історичного музею	- " -
40.	Вікові дуби	-	вул. Вишгородська (біля к-ру ім. Т. Шевченка)	- " -
41.	Вікові липи і каштани	-	Києво-Печерська Лавра	- " -
42.	Вікові липи, ясени, каштани	-	вул. Володимирська	- " -
43.	Віковий каштан	-	вул. Китаївська, 15	

38.	Вікові дуби, липи і каштани	-	вул. Вишгородська, 45	- " -
39.	Вікова липа	-	садиба Історичного музею	- " -
40.	Вікові дуби	-	вул. Вишгородська (біля к-ру ім. Т. Шевченка)	- " -
41.	Вікові липи і каштани	-	Києво-Печерська Лавра	- " -
42.	Вікові липи, ясени, каштани	-	вул. Володимирська	- " -
43.	Віковий каштан	-	вул. Китаївська, 15	

				Рішення Київської міської ради від 17.02.94 N 14
44.	Віковий дуб	-	вул. Кащенка (Мишоловка)	Розпорядження Київської міської державної адміністрації від 14.10.97 N 1628
45.	Природний об'єкт цілини	0,5	біля буд. N 76 по вул. Червонопрапорній	- " -
46.	Вікові дерева софори японської	-	Китаєво, Інститут садівництва УААН	- " -
47.	Вікові дуби	-	територія Головної астрономічної обсерваторії НАН України	- " -

				Рішення Київської міської ради від 17.02.94 N 14
44.	Віковий дуб	-	вул. Кащенка (Мишоловка)	Розпорядження Київської міської державної адміністрації від 14.10.97 N 1628
45.	Природний об'єкт цілини	0,5	біля буд. N 76 по вул. Червонопрапорній	- " -
46.	Вікові дерева софори японської	-	Китаєво, Інститут садівництва УААН	- " -
47.	Вікові дуби	-	територія Головної астрономічної обсерваторії НАН України	- " -

48.	Віковий дуб Крістера	-	вул. Осиповського, 3	- " -
49.	Ялиця Крістера	-	вул. Осиповського, 3	- " -
50.	Лісове урочище Крістерів	0,7	вул. Осиповського, 2-а (Інститут харчової хімії і технології НАН України)	Розпорядження Київської міської державної адміністрації від 14.10.97 N 1628
51.	Платан Кащенка	-	вул. Мельникова (Інститут міжнародних відносин КДУ)	- " -
52.	Віковий дуб "Бай-бай"	-	Пуща-Водицьке	- " -

48.	Віковий дуб Крістера	-	вул. Осиповського, 3	- " -
49.	Ялиця Крістера	-	вул. Осиповського, 3	- " -
50.	Лісове урочище Крістерів	0,7	вул. Осиповського, 2-а (Інститут харчової хімії і технології НАН України)	Розпорядження Київської міської державної адміністрації від 14.10.97 N 1628
51.	Платан Кащенка	-	вул. Мельникова (Інститут міжнародних відносин КДУ)	- " -
52.	Віковий дуб "Бай-бай"	-	Пуща-Водицьке лісництво, кв. 112, вид. 16	- " -

			лісництво, кв. 112, вид. 16	
53.	Колекція лісовода Вінтера	0,3	Пуща-Водицьке лісництво, кв. 111, вид. 25	- " -
54.	Група дерев ялини звичайної	-	15 км Житомирського шосе, садова діл. 52	- " -
55.	Вікові дерева дуба і сосни	-	Дарницьке ЛПГ, Броварське лісництво, кв. 22, вид. 2, кв. 33, вид. 10, кв. 59, вид. 23, кв. 70, вид. 6	Розпорядження Київської міської державної адміністрації від 15.01.99 N 57
56.	Вікові дерева дуба	0,4	ЛПГ "Конча-Заспа", Дачне лісництво, кв.	- " -

53.	Колекція лісовода Вінтера	0,3	Пуща-Водицьке лісництво, кв. 111, вид. 25	- " -
54.	Група дерев ялини звичайної	-	15 км Житомирського шосе, садова діл. 52	- " -
55.	Вікові дерева дуба і сосни	-	Дарницьке ЛПГ, Броварське лісництво, кв. 22, вид. 2, кв. 33, вид. 10, кв. 59, вид. 23, кв. 70, вид. 6	Розпорядження Київської міської державної адміністрації від 15.01.99 N 57
56.	Вікові дерева дуба	0,4	ЛПГ "Конча-Заспа", Дачне лісництво, кв. 51,	- " -

			51, вид. 2, кв. 51 вид, 2	
57.	Святе цілюще джерело	-	ЛПГ "Конча-Заспа", Голосіївське лісництво, кв. 3, вид. 16	- " -
58.	Віковий дуб	-	парк "Нивки" (східна частина) біля залізничної платформи "Рубежівський"	- " -
59.	Два водних джерела	-	ДЗГ "Феофанія" НАН України	- " -
60.	Вікове дерево груші	-	вул. Львівська, 74	- " -

			вид. 2, кв. 51 вид, 2	
57.	Святе цілюще джерело	-	ЛПГ "Конча-Заспа", Голосіївське лісництво, кв. 3, вид. 16	- " -
58.	Віковий дуб	-	парк "Нивки" (східна частина) біля залізничної платформи "Рубежівський"	- " -
59.	Два водних джерела	-	ДЗГ "Феофанія" НАН України	- " -
60.	Вікове дерево груші	-	вул. Львівська, 74	- " -

61.	Вікове дерево туї західної	-	вул. Львівська, 72	- " -
62.	Вікове дерево ясеня	-	вул. Січневого повстання, 29	- " -
63.	Вікове дерево акації	-	просп. Перемоги, 73-а	- " -
64.	Група вікових дерев дуба	-	НДГ Інститут зоології України, урочище "Теремки" (кв. 34, вид. 13, 19)	Рішення Київської міської ради від 02.12.99 N 147/649
65.	Група вікових дерев береки	-	вул. Банкова, 2	- " -

61.	Вікове дерево туї західної	-	вул. Львівська, 72	- " -
62.	Вікове дерево ясеня	-	вул. Січневого повстання, 29	- " -
63.	Вікове дерево акації	-	просп. Перемоги, 73-а	- " -
64.	Група вікових дерев дуба	-	НДГ Інститут зоології України, урочище "Теремки" (кв. 34, вид. 13, 19)	Рішення Київської міської ради від 02.12.99 N 147/649
65.	Група вікових дерев береки	-	вул. Банкова, 2	- " -

66.	Вікове дерево клена-явора	-	вул. Щорса, 2 (Головний військовий госпіталь України)	Рішення Київської міської ради від 02.12.99 N 147/649
67.	Група вікових дерев тополі білої	-	- " -	- " -
68.	Верхнє озеро-ставок з Китаївського каскаду ставків	-	вул. Китаївська, 15 (Київський державний науково-виробничий учбовий комбінат)	- " -
69.	Група дерев бука лісового	-	просп. Визволителів, парк "Перемога"	- " -

66.	Вікове дерево клена-явора	-	вул. Щорса, 2 (Головний військовий госпіталь України)	Рішення Київської міської ради від 02.12.99 N 147/649
67.	Група вікових дерев тополі білої	-	- " -	- " -
68.	Верхнє озеро-ставок з Китаївського каскаду ставків	-	вул. Китаївська, 15 (Київський державний науково-виробничий учбовий комбінат)	- " -
69.	Група дерев бука лісового	-	просп. Визволителів, парк "Перемога"	- " -

70.	Віковий велетенський екземпляр тополі чорної	-	Гідропарк (Венеціанський острів)	- " -
71.	Витік річки Либідь	22,2	парк "Відрадний"	- " -
72.	Старий дубовий гай	0,9	вул. Борщагівська, 141	- " -
73.	Дуб-довгожитель	-	вул. Індустріальна, 2	- " -
74.	Віковий дуб	-	вул. Вишгородська, 69 (Інститут ендокринології АМН України)	- " -

70.	Віковий велетенський екземпляр тополі чорної	-	Гідропарк (Венеціанський острів)	- " -
71.	Витік річки Либідь	22,2	парк "Відрадний"	- " -
72.	Старий дубовий гай	0,9	вул. Борщагівська, 141	- " -
73.	Дуб-довгожитель	-	вул. Індустріальна, 2	- " -
74.	Віковий дуб	-	вул. Вишгородська, 69 (Інститут ендокринології АМН України)	- " -

75.	Крістерова гірка	4,3	вул. Осиповського, 2-а (КСП "Троянда")	Рішення Київської міської Ради від 30.01.2001 N 189/1166
76.	Вікове дерево дуба	-	Харківське шосе, вул. Вербицького	- " -
77.	Група екзотичних дерев платана, ялини, смереки		вул. Хрещатик, 36	- " -
78.	Сквер ім. Акад. Богомольця	1,0	вул. Богомольця, 4	Рішення Київської міської Ради від 02.12.99 N 147/649
79.	Дубовий гай з природною водоймою	1,8	просп. Перемоги, 86	Рішення Київської міськради від 24.10.2002 N 96/256

75.	Крістерова гірка	4,3	вул. Осиповського, 2-а (КСП "Троянда")	Рішення Київської міської Ради від 30.01.2001 N 189/1166
76.	Вікове дерево дуба	-	Харківське шосе, вул. Вербицького	- " -
77.	Група екзотичних дерев платана, ялини, смереки		вул. Хрещатик, 36	- " -
78.	Сквер ім. Акад. Богомольця	1,0	вул. Богомольця, 4	Рішення Київської міської Ради від 02.12.99 N 147/649
79.	Дубовий гай з природною водоймою	1,8	просп. Перемоги, 86	Рішення Київської міськради від 24.10.2002 N 96/256

80.	"Байкова гора"	1,1	узвіз Протасів Яр, 4	- " -
81.	Алея вікових дубів	0,1	вул. Червонопрапорна, сел. Пирогове (Музей народної архітектури та побуту України)	Рішення Київської міськради від 12.02.2004 N 22/1231
82.	"Величавий дуб"	-	вул. Червонозаводська, 7 (ДП "Комунальник" ВАТ "Веркон")	- " -
83	"Зелена діброва"	5	Святошинський район, між вулицею Феодори Пушиної та проспектом Перемоги	Рішення Київської міської ради від 06.02.2020 N 13/8183

80.	"Байкова гора"	1,1	узвіз Протасів Яр, 4	- " -
81.	Алея вікових дубів	0,1	вул. Червонопрапорна, сел. Пирогове (Музей народної архітектури та побуту України)	Рішення Київської міськради від 12.02.2004 N 22/1231
82.	"Величавий дуб"	-	вул. Червонозаводська, 7 (ДП "Комунальник" ВАТ "Веркон")	- " -
83	"Зелена діброва"	5	Святошинський район, між вулицею Феодори Пушиної та проспектом Перемоги	Рішення Київської міської ради від 06.02.2020 N 13/8183

84	"Витоки річки Нивка"	2,5	вздовж вулиці Маршала Якубовського	Рішення Київської міської ради від 06.02.2020 N 14/8184

84	"Витоки річки Нивка"	2,5	вздовж вулиці Маршала Якубовського	Рішення Київської міської ради від 06.02.2020 N 14/8184
	«Людмилин гай»	**4,6**	**біля ст. метро «Дарниця» та вул. Малишка**	

Депутат Київської міської ради **ЯЛОВИЙ К.В.**

Київський еколого-культурний центр
Kiev ecological & cultural center

02218, Україна, Київ, вул. Райдужна, 31-48
т (073) 073-16-73, E-mail:kekz-office@ukr.net рахунок 26006300839053 в ПАТ
Державний ощадний банк України м. Київ МФО 322669, ЗКПО 24363925

№ 50 3.03. 2020 р.

Депутату Київської міської ради К.В.Яловому

Шановний Костянтин Володимирович!

Просимо створити комплексну пам,ятку природи місцевого значення « Людмилин гай».

Об,єкт заповідання знаходиться на території Дніпровського району м Києва, загальна площа 4,6 га.

Наукове обгрунтування, проект створення, схема, погодження землекористувача на заповідання та взяти об,єкт під охорону додаються.

З повагою, директор КЕКЦ, Заслужений природоохоронець України
Вл.Борейко

В Борейко

Обгрунтування створення комплексної пам,ятки природи місцевого значення « Людмилин гай»

Територія проектованого об,єкту являє собою фрагмент вікового соснового лісу та знаходиться в Дарницькому районі м. Києва біля метро « Дарниця» та вул. Малишка. Загальна площа – 4,6 га. Кадастрови номери 66.099= 40,60,88, 66.201= 1, 17,24,25.

Землекористувачем є КП УЗН Дніпровського району м. Києва.

1. Наразі тутешній зелений масив представлено віковими соснами, які збереглися від вирубок, як захисна зона колишнього Забезпечення вільного доступу відпочиваючих мешканців прилеглих районів.
2. Зареєстровано також таких червонокнижних кажанів, як лилик пізній (*Eptesicus serotinus*) та вечірниця руда (*Nyctalus noctula*)

тутешнього артилерійського полігону. Усі вони становлять велику цінність та мають бути збережені. Окрім того це надзвичайно цінне місце відпочинку місцевих мешканів.

Територія об'єкту має важливе значення для збереження цілого ряду рідкісних видів тварин, що охороняються Бернською конвенцією, зокрема низки рідкісних в межах місту птахів – підкоришника, середнього та малого строкатих дятлів. Влітку деревостани слугують притулком, а відкриті простори – місцем полювання для дендрофільних червонокнижних видів кажанів: вуханя, вечірниці дозірної, кажана пізнього, а також червонокнижного нетопира середземноморського.

Зважаючи на це, необхідно створити комплексну пам'ятку природи місцевого значення "Людмилин гай ".

Координатор роботи по створенню об`єктів ПЗФ Київського еколого-культурного центру, д.б.н. Парнікоза І.Ю.

Директор Київського еколого-культурного центру, Заслужений природоохоронець України Борейко В.Є.

Віхрисно

Проект створення комплексної пам,ятки природи місцевого значення « Людмилин гай»

Територія проектованого об,єкту являє собою фрагмент вікового соснового лісу та знаходиться в Дарницькому районі м. Києва біля метро « Дарниця» та вул. Малишка. Загальна площа – 4,6 га. Кадастрови номери 66.099= 40,60,88, 66.201= 1, 17,24,25.

Землекористувачем є КП УЗН Дніпровського району м. Києва.

Наразі тутешній зелений масив представлено віковими соснами, які збереглися від вирубок, як захисна зона колишнього тутешнього артилерійського полігону. Усі вони становлять велику цінність та мають бути збережені. Окрім того це надзвичайно цінне місце відпочинку місцевих мешканів.

Територія об'єкту має важливе значення для збереження цілого ряду рідкісних видів тварин, що охороняються Бернською конвенцією, зокрема низки рідкісних в межах місту птахів – підкоришника, середнього та малого строкатих дятлів. Влітку деревостани слугують притулком, а відкриті простори – місцем полювання для дендрофільних червонокнижних видів кажанів: вуханя, вечірниці дозірної, кажана пізнього, а також червонокнижного нетопира середземноморського.

Зважаючи на це, необхідно створити комплексну пам'ятку природи місцевого значення "Людмилин гай "з додержанням на її території наступних вимог:

1. Заборона вирубки зелених насаджень,
2. Заборона забудови,
3. Заборона розведення багать,

Координатор роботи по створенню об`єктів ПЗФ Київського еколого-культурного центру, д.б.н. Парнікоза І.Ю.

Директор Київського еколого-культурного центру, Заслужений природоохоронець України Борейко В.Є.

ВИКОНАВЧИЙ ОРГАН КИЇВСЬКОЇ МІСЬКОЇ РАДИ
(КИЇВСЬКА МІСЬКА ДЕРЖАВНА АДМІНІСТРАЦІЯ)

ДЕПАРТАМЕНТ ЗЕМЕЛЬНИХ РЕСУРСІВ

вул. Хрещатик, 32-А, м. Київ, 01601, тел. (044) 279-58-72
КБУ"Контактний центр міста Києва"(044) 15-51, E-mail: doc@kyivland.gov.ua Код ЄДРПОУ 26199097

№ 0570202/3-
№ 08/279/114-2930 від 15.06.2020

Депутатові Київської міської ради
Костянтину ЯЛОВОМУ

Про надання інформації

Шановний Костянтине Володимировичу!

Департаментом земельних ресурсів виконавчого органу Київської міської ради (Київської міської державної адміністрації) (далі – Департамент) Ваше депутатське звернення від 15.06.2020 № 08/279/114-2930 стосовно створення комплексної пам'ятки природи місцевого значення «Людмилин гай» в межах повноважень розглянуто та повідомляється.

Земельні ділянки, які зазначені у Вашому зверненні, входять до Програми розвитку зеленої зони м. Києва до 2010 року та концепції формування зелених насаджень в центральній частині міста, яка затверджена рішенням Київради від 19.07.2005 №806/3381 (зі змінами та доповненнями), відносяться до озеленених територій загального користування м. Києва, що відповідають типологічним ознакам та планувальним вимогам.

Департамент у своїй діяльності керується Положенням про Департамент, затвердженим рішенням Київської міської ради від 19.12.2002 № 182/342 (зі змінами, зокрема внесеними рішенням Київської міської ради від 22.05.2013 № 397/9454), відповідно до якого питання щодо створення комплексної пам'ятки природи місцевого значення не належить до повноважень Департаменту.

Також, на Ваше депутатське звернення надаємо в електронному вигляді робочі матеріали – витяги з бази даних Міського земельного кадастру із зазначенням кодів ділянок, землекористувачів, адрес, опису, площ (кв.м), виду права, дати закінчення права.

Додатки: на 6 арк. в 1 прим.

З повагою

Директор Петро ОЛЕНИЧ

ЕЦП

Станіслав Коростій 278 41 55

№ 057/6126

РОБОЧІ МАТЕРІАЛИ

дані міського земельного кадастру від 22.06.2020

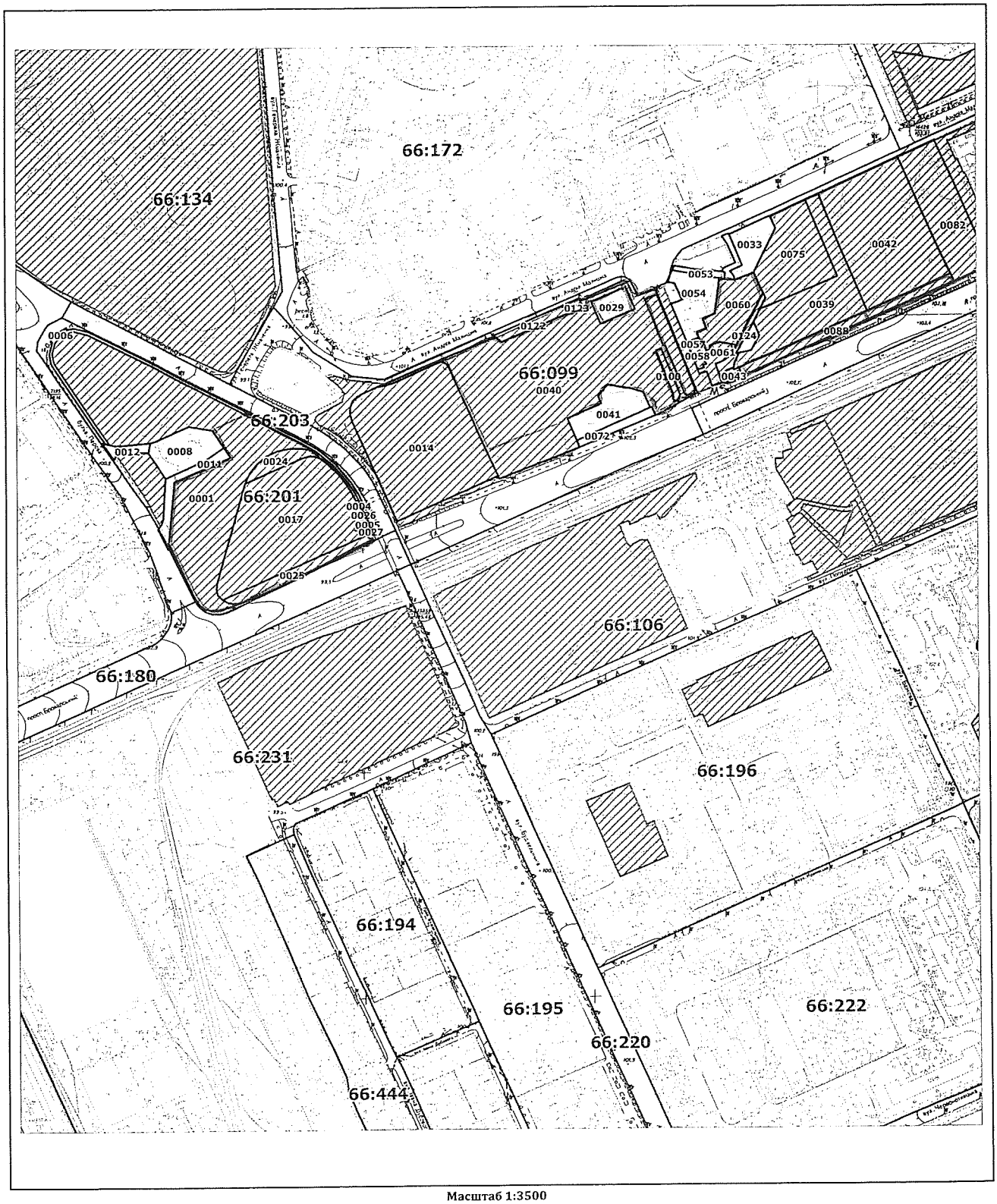

Масштаб 1:3500

РЕЄСТР ЗЕМЕЛЬНИХ ДІЛЯНОК

Код зем. ділянки	Користувач	Адреса зем. ділянки	Площа, кв. м.	Вид права	Дата закінч. права
66:099:0014	Комунальне підприємство по утриманню зелених насаджень Дніпровського району м.Києва	просп. Броварський (перетин з вул.Будівельників)	10828,22		
66:099:0029	Товариство з обмеженою відповідальністю ФІРМА "ГАМІ ЛТД"	вул. Андрія Малишка, 2	709,13	Власність	
66:099:0033	Товариство з обмеженою відповідальністю "АЙДА"	вул. Андрія Малишка (навпроти універмагу "Дитячий світ")	1207,18	Власність	
66:099:0039	Товариство з обмеженою відповідальністю "Діместіон"	просп. Броварський	4908,90	Власність	
66:099:0040	Комунальне підприємство по утриманню зелених насаджень Дніпровського району		17736,44		
66:099:0041	Підприємство з іноземними інвестиціями "МакДональдз Юкрейн ЛТД"	просп. Броварський (біля ст.м."Дарниця")	1700,46	Власність	
66:099:0042	Товариство з обмеженою відповідальністю "Галеон"	просп. Броварський	8715,07	В процесі викупу	
66:099:0043	Товариство з обмеженою відповідальністю "Крокус"|Товариство з обмеженою відповідальністю "Аетернус"	просп. Броварський, 29в	126,17		
66:099:0053	Суб'єкт підприємницької діяльності	вул. Андрія Малишка, 4/1	224,56	Оренда на 15 років (термін дії скінчився)	17.09.2018
66:099:0054	Приватне підприємство "Дніпросервіс"	вул. Андрія Малишка, 4	1794,84	Оренда на 10 років (термін дії скінчився)	29.08.2011
66:099:0057	Товариство з обмеженою відповідальністю "Альфа"	вул. Андрія Малишка, 4е	67,20		
66:099:0058	Товариство з обмеженою відповідальністю "ХІМПРОД"	вул. Андрія Малишка, 2-А (перехід м."Дарниця")	208,83		
66:099:0060	Комунальне підприємство по утриманню зелених насаджень Дніпровського району		2448,88		
66:099:0061	Суб'єкт підприємницької діяльності	просп. Броварський, 33в, 33г	532,57		
66:099:0072	Підприємство з іноземними інвестиціями "МакДональдз Юкрейн ЛТД"	просп. Броварський (біля ст.м."Дарниця")	520,87	Оренда на 5 років	26.06.2020
66:099:0075	Товариство з обмеженою відповідальністю "Діместіон"	просп. Броварський	3999,90	Власність	
66:099:0082	Комунальне підприємство по утриманню зелених насаджень Дніпровського району м.Києва	просп. Броварський	4177,88		
66:099:0088	Комунальне підприємство по утриманню зелених насаджень Дніпровського району м.Києва	просп. Броварський	1530,20		
66:099:0100	Приватне підприємство "СФЕРА-ГРУП"	вул. Андрія Малишка, 4ж	245,67		
66:099:0122	Суб'єкт підприємницької діяльності	вул. Андрія Малишка, 2б	513,07		
66:099:0123	Суб'єкт підприємницької діяльності	вул. Андрія Малишка, 2б	116,13		
66:099:0124	Комунальне підприємство по утриманню зелених насаджень Дніпровського району м.Києва	просп. Броварський	459,17		
66:201:0001	Комунальне підприємство по утриманню зелених насаджень Дніпровського району	просп. Визволителів	16327,53		
66:201:0004	підземний перехід	вул. Будівельників	4,02		
66:201:0005	сходи	вул. Будівельників	5,12		
66:201:0006	Землі не надані у власність чи користування	просп. Визволителів	1128,00		
66:201:0008	Комунальне підприємство по утриманню зелених насаджень Дніпровського району м.Києва	перетин просп.Визволителів та вул.Будівельників	1801,44		
66:201:0011	Комунальне підприємство по утриманню зелених насаджень Дніпровського району м.Києва	перетин просп.Визволителів та вул.Будівельників	815,30		
66:201:0012	Комунальне підприємство по утриманню зелених насаджень Дніпровського району м.Києва	перетин просп.Визволителів та вул.Будівельників	305,94		
66:201:0017	Комунальне підприємство по утриманню зелених насаджень Дніпровського району м.Києва	просп. Броварський (перетин з вул.Будівельників)	9769,41		
66:201:0024	Комунальне підприємство по утриманню зелених насаджень Дніпровського району м.Києва	просп. Броварський (перетин з вул.Будівельників)	705,07		
66:201:0025	Комунальне підприємство по утриманню зелених насаджень Дніпровського району м.Києва	просп. Броварський (перетин з вул.Будівельників)	1145,81		
66:201:0026	Комунальне підприємство по утриманню зелених насаджень Дніпровського району м.Києва	просп. Визволителів	34,36		
66:201:0027	Комунальне підприємство по утриманню зелених насаджень Дніпровського району м.Києва	просп. Визволителів	11,50		

ВИКОНАВЧИЙ ОРГАН КИЇВСЬКОЇ МІСЬКОЇ РАДИ
(КИЇВСЬКА МІСЬКА ДЕРЖАВНА АДМІНІСТРАЦІЯ)

Київське комунальне об'єднання зеленого будівництва та експлуатації зелених насаджень міста «Київзеленбуд»

КИЇВЗЕЛЕНБУД
www.kievzelenbud.com

вул. Кудрявська,23, м. Київ, 04053 тел./факс (044) 272-40-57
Call-центр (044) 272-40-18 E-mail:info@kievzelenbud.com Код ЄДРПОУ 03362123

№
на № 08/279/08/114-2931 від 15.06.2020

Депутатові Київської
міської ради
К. ЯЛОВОМУ

Про створення комплексної пам'ятки природи
місцевого значення «Людмилин гай»

Шановний Костянтине Володимировичу!

Київське комунальне об'єднання зеленого будівництва та експлуатації зелених насаджень міста «Київзеленбуд» (надалі – КО «Київзеленбуд») опрацювало Ваше звернення від 15.06.2020 № 08/279/08/114-2931 стосовно клопотання Благодійної організації «Благодійний фонд Дніпровського району м. Києва «Київський еколого-культурний центр» щодо створення комплексної пам'ятки природи місцевого значення «Людмилин гай» у Дніпровському районі м. Києва.

За результатами розгляду повідомляємо, що відповідно до пункту 1 та 2 рішення Київської міської ради «Про заходи, спрямовані на збереження територій зелених зон міста Києва» від 06.07.2017 № 738/2900, КО «Київзеленбуд» було подано до приймальні Київської міської ради з земельних питань клопотання К-35298 06.08.2018 про надання дозволу на розроблення проекту землеустрою щодо відведення земельних ділянок між вул. А. Малишка, просп. Броварським та вул. Будівельників в постійне користування для утримання, обслуговування та експлуатації парку.

Відповідно до листа про використання права мовчазної згоди від 11.10.2018 № МЗГ-0085, наданий час розробляється проект землеустрою на земельні ділянки (код 66:099:0014 та 66:099:0102) між вул. А. Малишка, просп. Броварським та вул. Будівельників для утримання, обслуговування та експлуатації парку.

Також КО «Київзеленбуд» було подано до приймальні Київської міської ради з земельних питань клопотання К-35300 06.08.2018 про надання дозволу на розроблення проекту землеустрою щодо відведення земельних ділянок транспортної розв'язки парк «Перемога» між просп. Броварським та просп. Визволителів для утримання, обслуговування та експлуатації парку.

Відповідно до листа про використання права мовчазної згоди від 11.10.2018 № МЗГ-0083, наданий час розробляється проект землеустрою на земельні ділянки (код 66:201:0019, 66:201:0022 та 66:201:0028) транспортної розв'язки парк «Перемога» між просп. Броварським та просп. Визволителів для утримання, обслуговування та експлуатації парку.

Згідно матеріалів лісовпорядкування, земельна ділянка з обліковим кодом 66:099:0060 на даний час обліковуються за КП «Дарницьке ЛПГ» і належить до лісового кварталу № 67 Дніпровського лісництва.

Враховуючи вищезазначене, слід зазначити, що запропонована територія для створення комплексної пам'ятки природи місцевого значення «Людмилин гай» частково знаходиться на території парку між вул. А. Малишка, просп. Броварським та вул. Будівельників, транспортної розв'язки парк «Перемога» між просп. Броварським та просп. Визволителів та лісового кварталу № 67 Дніпровського лісництва.

В свою чергу, КО «Київзеленбуд», КП УЗН Дніпровського району м. Києва та КП «Дарницьке ЛПГ» не заперечують щодо створення комплексної пам'ятки природи місцевого значення «Людмилин гай» за умови дотримання вимог чинного законодавства, ст. 51-53 Закону України «Про природно-заповідний фонд України» та наукового обґрунтування створення даного об'єкту природно-заповідного фонду. Також вважаємо за доцільне, при створенні зазначеного об'єкту, обов'язки забезпечення охорони та збереження даного об'єкту з оформленням охоронного зобов'язання покласти на комунальне підприємство по утриманню зелених насаджень Дніпровського району м. Києва.

З повагою
В.о. генерального директора Олексій КОРОЛЬ

Михайло Олійник
Оксана Король 272-39-95

КОМУНАЛЬНЕ ПІДПРИЄМСТВО ПО УТРИМАННЮ ЗЕЛЕНИХ НАСАДЖЕНЬ ДНІПРОВСЬКОГО РАЙОНУ МІСТА КИЄВА

Проспект Визволителів, 6 м. Київ, 02660, тел. факс (044) 594-82-00, код ЄДРПОУ 03359813
E-mail: dniprouzn@ukr.net

11 січня 2019 р. № 077/230-29
на № 13 від 09.01.2020 р.

Київський еколого-культурний центр

У комунальному підприємстві по утриманню зелених насаджень Дніпровського району міста Києва опрацьовано лист Київського еколого-культурного центру від 09.01.2020 № 13 стосовно створення та надання згоди взяти під охорону комплексної пам'ятки природи місцевого значення «Людмилин гай», загальною площею - 4,6 га і підписати охоронне зобов'язання на нього.

За результатами опрацювання та в межах наданих повноважень повідомляємо про наступне.

КП УЗН Дніпровського району не заперечує проти ініціативи створення на вказаній території комплексної пам'ятки природи місцевого значення, з метою збереження зелених насаджень та уникнення забудови даної території в майбутньому та у разі надання відповідного природоохоронного статусу, надає згоду взяти під охорону зазначену пам'ятку природи місцевого значення.

Директор Євген КОВШУН

Юрій Коровніков 594-82-00

УКРАЇНА

ВИКОНАВЧИЙ ОРГАН КИЇВСЬКОЇ МІСЬКОЇ РАДИ
(КИЇВСЬКА МІСЬКА ДЕРЖАВНА АДМІНІСТРАЦІЯ)

УПРАВЛІННЯ ЕКОЛОГІЇ ТА ПРИРОДНИХ РЕСУРСІВ

вул. Турівська, 28, м. Київ, 04080, приймальня (044) 366-64-10, (044) 366-64-11, e-mail: ecodep@kmda.gov.ua
Контактний центр міста (044) 15 51 Код ЄДРПОУ 41819431

Депутатові Київської міської ради
К. ЯЛОВОМУ

Шановний Костянтине Володимировичу!

В Управлінні екології та природних ресурсів виконавчого органу Київської міської ради (Київської міської державної адміністрації) опрацьовано Ваше клопотання від 15.06.2020 № 08/279/114-2929 щодо можливості створення комплексної пам'ятки природи місцевого значення «Людмилин гай» та повідомляємо.

Управління екології та природних ресурсів виконавчого органу Київської міської ради (Київської міської державної адміністрації) схвалює зазначене клопотання за умови дотримання вимог земельного законодавства та положень ст.ст. 52-53 Закону України «Про природно-заповідний фонд України».

З повагою

Виконувач обов'язків начальника ЕЦП Олександр САВЧЕНКО

Аріна Алексеєва 366 64 17

28

08/231-1826/ПР
21.07.2020

КИЇВСЬКА МІСЬКА РАДА

X/сесія VIII скликання

РІШЕННЯ

_____№_____ ПРОЄКТ

Про оголошення ландшафтним заказником місцевого значення «Божків Яр»

Відповідно до пункту 37 частини першої статті 26 Закону України «Про місцеве самоврядування в Україні», пункту «і» частини першої статті 15 Закону України «Про охорону навколишнього природного середовища», статті 25 та статей 51-53 Закону України «Про природно-заповідний фонд України», розглянувши клопотання Благодійної організації «Благодійний фонд Дніпровського району м. Києва «Київський еколого-культурний центр» від 03 березня 2020 року № 49, з метою збереження та відтворення цінних природних комплексів, генофонду рослинного та тваринного світу, Київська міська рада

ВИРІШИЛА:

1. Оголосити ландшафтним заказником місцевого значення «Божків Яр» територію у Солом'янському районі м. Києва, орієнтовною площею 5 га, згідно із додатком.
2. Комунальному підприємству по утриманню зелених насаджень Солом'янського району м. Києва забезпечити охорону та збереження зазначеного у пункті 1 цього рішення об'єкта з оформленням охоронного зобов'язання в установленому порядку.
3. Внести зміни до Програми розвитку зеленої зони міста Києва до 2010 року та концепції формування зелених насаджень в центральній частині міста, затвердженої рішенням Київської міської ради від 19 липня 2005 року № 806/3381 (зі змінами), включивши до переліку територій і об'єктів природно-заповідного фонду заказник місцевого значення, зазначений у пункті 1 цього рішення (Таблиця 23).
4. Оприлюднити це рішення у спосіб, визначений законодавством України.
5. Контроль за виконанням цього рішення покласти на постійну комісію Київської міської ради з питань екологічної політики.

Київський міський голова В. Кличко

Додаток
до рішення Київської міської ради
від _____№_____

ПЕРЕЛІК
територій, на основі яких оголошується ландшафтний заказник місцевого значення «Божків Яр»

№	Адреса ділянки	Код ділянки	Площа (га)	Землекористувач
1	Олександрівська Слобода	72:285:0040	3,628542	Комунальне підприємство по утриманню зелених насаджень Солом'янського району м. Києва
2	вул. Гайова	72:285:0039	0,309998	Землі не надані у власність чи користування
3	вул. Нечуя-Левицького	72:285:0044	0,072397	Землі не надані у власність чи користування
4		72:285:0046	0,094331	Землі не надані у власність чи користування
5		72:285:0052	0,06204	Землі не надані у власність чи користування
6		72:285:0053	0,10002	Землі не надані у власність чи користування
7		72:285:0064	0,10505	Землі не надані у власність чи користування
8		72:285:0062	0,723945	Землі не надані у власність чи користування

Київський міський голова Віталій КЛИЧКО

ПОЯСНЮВАЛЬНА ЗАПИСКА

до проекту рішення Київської міської ради

«Про оголошення ландшафтним заказником місцевого значення «Божків Яр»»

1. Обґрунтування необхідності прийняття рішення

Запропонований проєкт рішення передбачає оголосити ландшафтним заказником місцевого значення «Божків Яр» частину природної території у Солом'янському районі м. Києва, орієнтовною площею 5 га (1,4 га – землі не надані у власність чи користування; 3,6 га – обслуговуються комунальним підприємством по утриманню зелених насаджень Солом'янського району м. Києва).

У клопотанні Благодійної організації «Благодійний фонд Дніпровського району м. Києва «Київський еколого-культурний центр» від 03 березня 2020 року № 49 надано наукове обґрунтування необхідності оголошення ландшафтного заказника місцевого значення «Божків Яр» та відповідно до частини другої статті 51 Закону України «Про природно-заповідний фонд України» зазначено інформацію про природоохоронну, рекреаційну цінність природних комплексів та об'єктів, що пропонуються для заповідання, відомості про місцезнаходження, розміри та характер використання.

Водна рослинність цього болотяного масиву представлена таким різноманіттям, як: ряска мала та трироздільна, жабурник звичайний, елодея канадська, кушир занурений, різак алоєвидний, пижма, холодок лікарський, гвоздика Борбаша, заяча капуста звичайна та шестирядна. На заболочених ділянках зростають гірчак почечуйний, вербозілля звичайне, рідкісна лепеха та півники болотяні, що охороняються рішенням Київради від 29.06.2000 N 219/940 "Про затвердження переліку рослин, які підлягають охороні на території м. Києва" (зі змінами).

Характер ландшафтів визначає на вказаній території 4-и види земноводних, таких як: ропуха сіра, гостроморда жаба, деревна жаба, кумка червоночерева. З плазунів мешкають вуж звичайний та прудка ящірка, що охороняються Бернською конвенцією, а також болотяна черепаха, що внесена до переліку видів, які мають охорону на території м. Києва.

Найбільш численною групою тварин на території запропонованого заказника є такі види птахів, як: плиска жовта й біла, вивільга, соловейко східний, ластівка сільська, міська, берегова. З ссавців мешкає їжак білочеревий та кріт.

Значним є різноманіття безхребетних тварин є: ставковик великий, живородки, бурштинівки, павуки-вовки, а також поліксена, жік-олень, махаон, вусач мускусний, що занесені до Червоної книги.

Наукове обґрунтування та проєкт створення ландшафтним заказником місцевого значення «Божків Яр» розроблено науковцями Благодійної організації «Благодійний фонд Дніпровського району м. Києва «Київський еколого-культурний центр», в якому зокрема визначено основні заходи зі збереження природних комплексів, які беруться під охорону на території проектованого об'єкту природно-заповідного фонду.

2. Мета і шляхи її досягнення

Проєкт рішення Київської міської ради «Про оголошення ландшафтним заказником місцевого значення «Божків Яр» розроблений з метою збереження ландшафтного, ботанічного різноманіття та цінного природного комплексу у Солом'янському районі м. Києва.

3. Загальні характеристики і основні положення рішення

Проєктом рішення Київської міської ради передбачається оголошення ландшафтним заказником місцевого значення «Божків Яр» частину природної території у Солом'янському районі м. Києва, орієнтовною площею 5 га.

4.

5. Стан нормативно-правової бази у даній сфері правового регулювання

Дана сфера правовідносин регулюється Законом України «Про місцеве самоврядування», Законом України «Про охорону навколишнього природного середовища», Законом України «Про природно-заповідний фонд».

6. Фінансово-економічне обґрунтування

Реалізація проєкту рішення не потребує залучення коштів з бюджету міста.

7. Прогноз соціально – економічних та інших наслідків прийняття рішення.

Прийняття зазначеного рішення сприятиме оздоровленню довкілля та створить умови для збереження цінних природних комплексів та угрупувань рідкісних рослин та тварин.

8. Суб'єкт подання та доповідач

Суб'єктом подання проєкту рішення Київської міської ради та доповідачем на пленарному засіданні є депутат Київської міської ради VIII скликання Костянтин ЯЛОВИЙ.

Депутат Київської міської ради Костянтин ЯЛОВИЙ

Порівняльна таблиця

До проєкту рішення Київської міської ради «Про оголошення ландшафтним заказником місцевого значення «Божків Яр», в частині внесення змін до Програми розвитку зеленої зони м. Києва до 2010 року та концепції формування зелених насаджень в центральній частині міста , затвердженої рішенням Київської міської ради від 19.07.2005 № 806/3381 (зі змінами та доповненнями)
(таблиця 23 «перелік територій і об'єктів природно-заповідного фонду»)
природно-заповідного фонду»)

Чинна редакція					Запропонована редакція				
Заказники					*Заказники*				
N п/п	**Назва об'єкта**	**Площа, га**	**Місцерозташування**	**Рішення щодо створення чи оголошення**	**N п/п**	**Назва об'єкта**	**Площа, га**	**Місцерозташування**	**Рішення щодо створення чи оголошення**
20.	Рибне	4,0	Дніпровське ЛПГ, Броварське лісництво, кв. 7, 17, 27	Спільне рішення виконкомів міської і обласної Рад народних депутатів від 10.04.78 N 173	20.	Рибне	4,0	Дніпровське ЛПГ, Броварське лісництво, кв. 7, 17, 27	Спільне рішення виконкомів міської і обласної Рад народних депутатів від 10.04.78 N 173
21.	Березовий гай	2,0	Дарницьке ЛПГ, Броварське лісництво, кв.71, 72	- " -	21.	Березовий гай	2,0	Дарницьке ЛПГ, Броварське лісництво, кв.71, 72	- " -
22.	Біла діброва	3,0	Дарницьке ЛПГ, Білодібровн	- " -	22.	Біла діброва	3,0	Дарницьке ЛПГ, Білодібровн	- " -

			е лісництво, кв. 40, 41	
23.	Межигірське	5,0	Святошинське ЛПГ, Межигірське лісництво, кв. 2, 46	- " -
24.	Дачне	6,0	ЛПГ "Конча-Заспа", Дачне лісництво, кв. 65, 69, 72, 73	- " -
25.	Озеро Вербне	31,8	Оболонь, вул. Приозерна	Рішення Київської міської Ради від 17.02.94 N 14
26.	Ландшафтний заказник на лівому	80,0	У межах ландшафтного заказника "Жуків острів"	Розпорядження Київської міської державної адміністрації від 14.10.97 N 1628

			е лісництво, кв. 40, 41	
23.	Межигірське	5,0	Святошинське ЛПГ, Межигірське лісництво, кв. 2, 46	- " -
24.	Дачне	6,0	ЛПГ "Конча-Заспа", Дачне лісництво, кв. 65, 69, 72, 73	- " -
25.	Озеро Вербне	31,8	Оболонь, вул. Приозерна	Рішення Київської міської Ради від 17.02.94 N 14
26.	Ландшафтний заказник на лівому	80,0	У межах ландшафтного заказника "Жуків острів"	Розпорядження Київської міської державної адміністрації від 14.10.97 N 1628

	березі оз. Конча			
27.	Урочище "Бобровня"	30,0	Парк "Дружби Народів"	Рішення Київської міської ради від 02.12.99 N 147/649
28.	Острів Жуків (загальна площа - 1794,6 га)	1444,6	Заплавна частина Канівського водосховища від гирла р. Віта до південної межі м. Києва	- " -
29.	Острови Ольжин і Козачий	470,0	Острови Ольжин і Козачий, гирлова частина р. Віта	- " -
30.	"Пуща-Водиця"	563,0	Святошинське ЛПГ, Київське	

	березі оз. Конча			
27.	Урочище "Бобровня"	30,0	Парк "Дружби Народів"	Рішення Київської міської ради від 02.12.99 N 147/649
28.	Острів Жуків (загальна площа - 1794,6 га)	1444,6	Заплавна частина Канівського водосховища від гирла р. Віта до південної межі м. Києва	- " -
29.	Острови Ольжин і Козачий	470,0	Острови Ольжин і Козачий, гирлова частина р. Віта	- " -
30.	"Пуща-Водиця"	563,0	Святошинське ЛПГ, Київське	

			лісництво, кв. 2 - 6, 8 - 11, 14 - 16, 23 - 25, 32, 33, 45, 58, 59	Рішення Київської міської ради від 24.10.2002 N 96/256
31.	Загально-зоологічний "Річка Любка"	163,0	Святошинське ЛПГ, Святошинське лісництво, кв. 2 - 4, 7 - 9	- " -
32.	"Муромець-Лопуховате"	217,0	Дарницьке ЛПГ, Дніпровське лісництво, кв. 59 - 64	Рішення Київської міської ради від 24.10.2002 N 96/256
33.	"Пляхова"	100,0	Дарницьке ЛПГ, Дніпровське лісництво, кв. 20 - 25, 28	Рішення Київської міської ради від 12.02.2004 N 22/1231

			лісництво, кв. 2 - 6, 8 - 11, 14 - 16, 23 - 25, 32, 33, 45, 58, 59	Рішення Київської міської ради від 24.10.2002 N 96/256
31.	Загально-зоологічний "Річка Любка"	163,0	Святошинське ЛПГ, Святошинське лісництво, кв. 2 - 4, 7 - 9	- " -
32.	"Муромець-Лопуховате"	217,0	Дарницьке ЛПГ, Дніпровське лісництво, кв. 59 - 64	Рішення Київської міської ради від 24.10.2002 N 96/256
33.	"Пляхова"	100,0	Дарницьке ЛПГ, Дніпровське лісництво, кв. 20 - 25, 28	Рішення Київської міської ради від 12.02.2004 N 22/1231

34.	"Осокорківські луки"	148	м. Київ, на південь від озера Тягле та вул. Колекторної у Дарницькому районі м. Києва	Рішення Київської міської ради від 11.04.2019 р. N 522/7178
35.	"Урочище Бабин Яр"	41,5	у Шевченківському та Подільському районах міста Києва	Рішення Київської міської ради від 14.11.2019 р. N 236/7809
36.	"Реп'яхів яр"	11,6	між вул. Кирилівською, пров. Нагірним, Смородинським узвозом та Богуславським узвозом	Рішення Київської міської ради від 14.11.2019 р. N 237/7810
37.		2008,7		

34.	"Осокорківські луки"	148	м. Київ, на південь від озера Тягле та вул. Колекторної у Дарницькому районі м. Києва	Рішення Київської міської ради від 11.04.2019 р. N 522/7178
35.	"Урочище Бабин Яр"	41,5	у Шевченківському та Подільському районах міста Києва	Рішення Київської міської ради від 14.11.2019 р. N 236/7809
36.	"Реп'яхів яр"	11,6	між вул. Кирилівською, пров. Нагірним, Смородинським узвозом та Богуславським узвозом	Рішення Київської міської ради від 14.11.2019 р. N 237/7810
37.		2008,7		

	"Золотий ліс"		на території лісових кварталів Межигірського та Пуща-Водицького лісництв Святошинського лісопаркового господарства	Рішення Київської міської ради від 06.02.2020 N 10/8180
38.	"Червоно хуторські озера"	12	Озера Велике, Блакитне і Рибальське з прибережено-захисною смугою на території регіонального ландшафтного парку "Партизанська Слава" в Дарницьком	Рішення Київської міської ради від 06.02.2020 N 15/8185

	"Золотий ліс"		на території лісових кварталів Межигірського та Пуща-Водицького лісництв Святошинського лісопаркового господарства	Рішення Київської міської ради від 06.02.2020 N 10/8180
38.	"Червоно хуторські озера"	12	Озера Велике, Блакитне і Рибальське з прибережено-захисною смугою на території регіонального ландшафтного парку "Партизанська Слава" в Дарницьком	Рішення Київської міської ради від 06.02.2020 N 15/8185

			у районі міста Києва	
39	"Затока Наталка"	85,5	територія Оболонського району міста Києва	Рішення Київської міської ради від 27.02.2020 р. N 148/8318
40.	"Озеро Редькіне"	74,2	територія Оболонського району міста Києва	Рішення Київської міської ради від 27.02.2020 р. N 149/8319

			у районі міста Києва	
39.	"Затока Наталка"	85,5	територія Оболонського району міста Києва	Рішення Київської міської ради від 27.02.2020 р. N 148/8318
40.	"Озеро Редькіне"	74,2	територія Оболонського району міста Києва	Рішення Київської міської ради від 27.02.2020 р. N 149/8319
	«Божків Яр»	**1,4 га**	**територія Солом'янського району міста Києва**	

Депутат Київської міської ради **ЯЛОВИЙ К.В.**

Київський еколого-культурний центр
Kiev ecological & cultural center

02218, Україна, Київ, вул. Райдужна, 31-48
т (073) 073-16-73, E-mail:kekz-office@ukr.net рахунок 26006300839053 в ПАТ
Державний ощадний банк України м. Київ МФО 322669, ЗКПО 24363925

№ 49 3.03. 2020 р.

Депутату Київської міської ради К.В.Яловому

Шановний Костянтин Володимирович!

Просимо створити ландшафтний заказник місцевого значення « Божків Яр».

Об,єкт заповідання знаходиться на території Солом,янського району м Києва, загальна площа 5 га.

Наукове обгрунтування, проект створення, схема, погодження землекористувача на заповідання та взяти об,єкт під охорону додаються.

З повагою, директор КЕКЦ, Заслужений природоохоронець України
Вл.Борейко

Проект створення ландшафтного заказника місцевого значення « Божків Яр»

Об,єкт знаходиться на території Солом,янського району м. Києва біля вул. Божків Яр, площа об,єкту 5 га. Землі не надані у власність чи користування займають площу 1,4 га, кадастрові номера 39,44,46,52,53,62,64.

Землі, які належать КО « Київзеленбуд»(КП УЗН Соломенського району м Києва) займають площу 3,6 га, кадастровий номер 40.

Загальна площа об,єкта 5 га.

Водна рослинність цього болотяного масиву характеризується великим різноманіттям: ряски мала та трироздільна, жабурник звичайний є звичайними видами водних поверхонь. З занурених рослин звичайними є елодея канадська, кушир занурений, різак алоєвидний. На заболочених ділянках зростають гірчак почечуйний, вербозілля звичайне та такі рідкісні види, як лепеха та півники болотяні, що охороняються рішенням Київради № 880/2290.

Звичайними видами є пижма, холодок лікарський, гвоздика Борбаша, заяча капуста звичайна та шестирядна. На території об'єкту також наявні значні за площею зарості верби гостролистої (шелюги) та аморфи чагарникової.

Характер ландшафтів визначає на вказаній території земноводних – їх тут 4 вида- ропуха сіра, гостроморда жаба, деревна жаба, кумка червоночерева. З плазунів мешкають вуж звичайний та прудка ящірка, що охороняється Бернською конвенцією, а також болотяна черепаха, що внесена до переліку видів, які мають охорону на території м. Києва.

Великим є різноманіття горобиних птахів: плиски жовта й біла, вивільга, соловейко східний, ластівки сільська, міська, берегова та багато інших.

З ссавців на території урочища зустрічаються їжак білочеревий, кріт.

Значним є різноманіття безхребетних тварин. Тут виявлені ставковик великий, живородки, бурштинівки, павуки-вовки. Тут зустрічаються поліксена, жук-олень, махаон, вусач мускусний , що занесені до Червоної книги.

Тому об,єкт необхідно оголосити ландшафтним заказником місцевого значення « Божків Яр» з додержанням таких вимог=

1. Заборона будівництва.
2. Заборона меліорації
3. Заборона рубки дерев.

Координатор робіт зі створення
об,єктів ПЗФ КЕКЦ, к.б.н. І.Ю.Парнікоза

Директор КЕКЦ, Заслужений
природоохоронець України В.Є.Борейко

Обгрунтування створення ландшафтного заказника місцевого значення « Божків Яр»

Об,єкт знаходиться на території Солом,янського району м. Києва біля вул. Божків Яр, площа об,єкту 5 га. Землі не надані у власність чи користування займають площу 1,4 га, кадастрові номера 39,44,46,52,53,62,64.

Землі, які належать КО « Київзеленбуд»(КП УЗН Соломенського району м Києва) займають площу 3,6 га, кадастровий номер 40.

Загальна площа об,єкта 5 га.

Водна рослинність цього болотяного масиву характеризується великим різноманіттям: ряски мала та трироздільна, жабурник звичайний є звичайними видами водних поверхонь. З занурених рослин звичайними є елодея канадська, кушир занурений, різак алоєвидний. На заболочених ділянках зростають гірчак почечуйний, вербозілля звичайне та такі рідкісні види, як лепеха та півники болотяні, що охороняються рішенням Київради № 880/2290.

Звичайними видами є пижма, холодок лікарський, гвоздика Борбаша, заяча капуста звичайна та шестирядна. На території об'єкту також наявні значні за площею зарості верби гостролистої (шелюги) та аморфи чагарникової.

Характер ландшафтів визначає на вказаній території земноводних – їх тут 4 вида- ропуха сіра, гостроморда жаба, деревна жаба, кумка червоночерева. З плазунів мешкають вуж звичайний та прудка ящірка, що охороняється Бернською конвенцією, а також болотяна черепаха, що внесена до переліку видів, які мають охорону на території м. Києва.

Великим є різноманіття горобиних птахів: плиски жовта й біла, вивільга, соловейко східний, ластівки сільська, міська, берегова та багато інших.

З ссавців на території урочища зустрічаються їжак білочеревий, кріт.

Значним є різноманіття безхребетних тварин. Тут виявлені ставковик великий, живородки, бурштинівки, павуки-вовки. Тут зустрічаються поліксена, жук-олень, махаон, вусач мускусний , що занесені до Червоної книги.

Тому об,єкт необхідно оголосити ландшафтним заказником місцевого значення « Божків Яр» .

Координатор робіт зі створення
об,єктів ПЗФ КЕКЦ, к.б.н. І.Ю.Парнікоза

Директор КЕКЦ, Заслужений
природоохоронець України В.Є.Борейко

ВИКОНАВЧИЙ ОРГАН КИЇВСЬКОЇ МІСЬКОЇ РАДИ
(КИЇВСЬКА МІСЬКА ДЕРЖАВНА АДМІНІСТРАЦІЯ)

ДЕПАРТАМЕНТ ЗЕМЕЛЬНИХ РЕСУРСІВ

вул. Хрещатик, 32-А, м. Київ, 01601, тел. (044) 279-58-72
КБУ "Контактний центр міста Києва" (044) 15-51, E-mail: doc@kyivland.gov.ua Код ЄДРПОУ 26199097

№ 0570202/1-
на № 08/279/114-2938 від 15.06.2020

Депутатові Київської міської ради
Яловому К.В.

Шановний Костянтине Володимировичу!

Департаментом земельних ресурсів виконавчого органу Київської міської ради (Київської міської державної адміністрації) (далі - Департамент) Ваше депутатське звернення від 15.06.2020 № 08/279/114-2935 про створення ландшафтного заказника місцевого значення «Божків Яр» у Солом'янському районі м. Києва розглянуто та повідомляється.

Департамент у своїй діяльності керується Положенням про Департамент, затвердженим рішенням Київської міської ради від 19.12.2002 № 182/346 (зі змінами), відповідно до якого питання надання погодження заказника місцевого значення не належить до повноважень Департаменту.

Разом з цим інформуємо, що за даними Міського земельного кадастру земельна ділянка площею 3,63 га (код 72:285:0040) за адресою: «Олександрівська Слобода» обліковується за комунальним підприємством по утриманню зелених насаджень Солом'янського району м. Києва

Земельні ділянки площею 0,31 га (код 72:285:0039) на вул. Гайовій, площею 0,07 га (код 72:285:0044) на вул. Нечуя-Левицького, площею 0,09 га (код 72:285:0046) (без адреси), площею 0,06 га (код 72:285:0052) (без адреси), площею 0,10 га (код 72:285:0053) (без адреси), площею 0,11 га (код 72:285:0064) (без адреси), площею 0,72 га (код 72:285:0062) (без адреси) у Солом'янському районі м. Києва обліковуються як землі не надані у власність чи користування.

Інформація щодо реєстрації права власності або права користування (оренди) вказаними земельними ділянками у Департаменті відсутня.

Рішення про передачу вказаних земельних ділянок у власність або у користування (оренду) будь-яким фізичним або юридичним особам Київська міська рада не приймала.

Водночас зазначаємо, що відомості Міського земельного кадастру не є підтвердженням виникнення права власності (користування) земельними ділянками та носять виключно інформативний характер.

Також інформуємо, що відповідно до статей 125, 126 Земельного кодексу України право власності на земельну ділянку, право оренди, а також право

постійного користування земельною ділянкою виникають з моменту державної реєстрації цих прав.

Державна реєстрація речових прав на землю здійснюється відповідно до Закону України «Про державну реєстрацію речових прав на нерухоме майно та їх обтяжень».

Пунктом 3 частини першої статті 7 зазначеного закону визначено, що Міністерство юстиції України забезпечує створення та функціонування Державного реєстру речових прав на нерухоме майно та є його держателем.

Інформацію з Державного реєстру речових прав на нерухоме майно можна отримати, зокрема, за допомогою електронного сервісу https://kap.minjust.gov.ua.

Частиною першою статті 1 Закону України «Про Державний земельний кадастр» встановлено, що Державний земельний кадастр - єдина державна геоінформаційна система відомостей про землі, розташовані в межах державного кордону України, їх цільове призначення, обмеження у їх використанні, а також дані про кількісну і якісну характеристику земель, їх оцінку, про розподіл земель між власниками і користувачами.

Відповідно до пункту 4 Порядку ведення Державного земельного кадастру, затвердженого постановою Кабінету Міністрів України від 17.10.2012 № 1051, держателем земельного кадастру є Державна служба України з питань геодезії картографії та кадастру. Відомості з Державного земельного кадастру, можна отримати, зокрема, за допомогою електронних сервісів Держгеокадастру, що доступні за посиланням https://e.land.gov.ua/services.

При цьому, Департамент надає витяг з бази даних Міського земельного кадастру (робочі матеріали) по запитуваним земельним ділянкам.

Додаток:

- витяг з бази даних Міського земельного кадастру (робочі матеріали) на 1 арк., в 1 прим.

З повагою

Директор ЕЦП Петро ОЛЕНИЧ

Алла Кузнєцова 202 79 96

РОБОЧІ МАТЕРІАЛИ

дані міського земельного кадастру від 18.06.2020

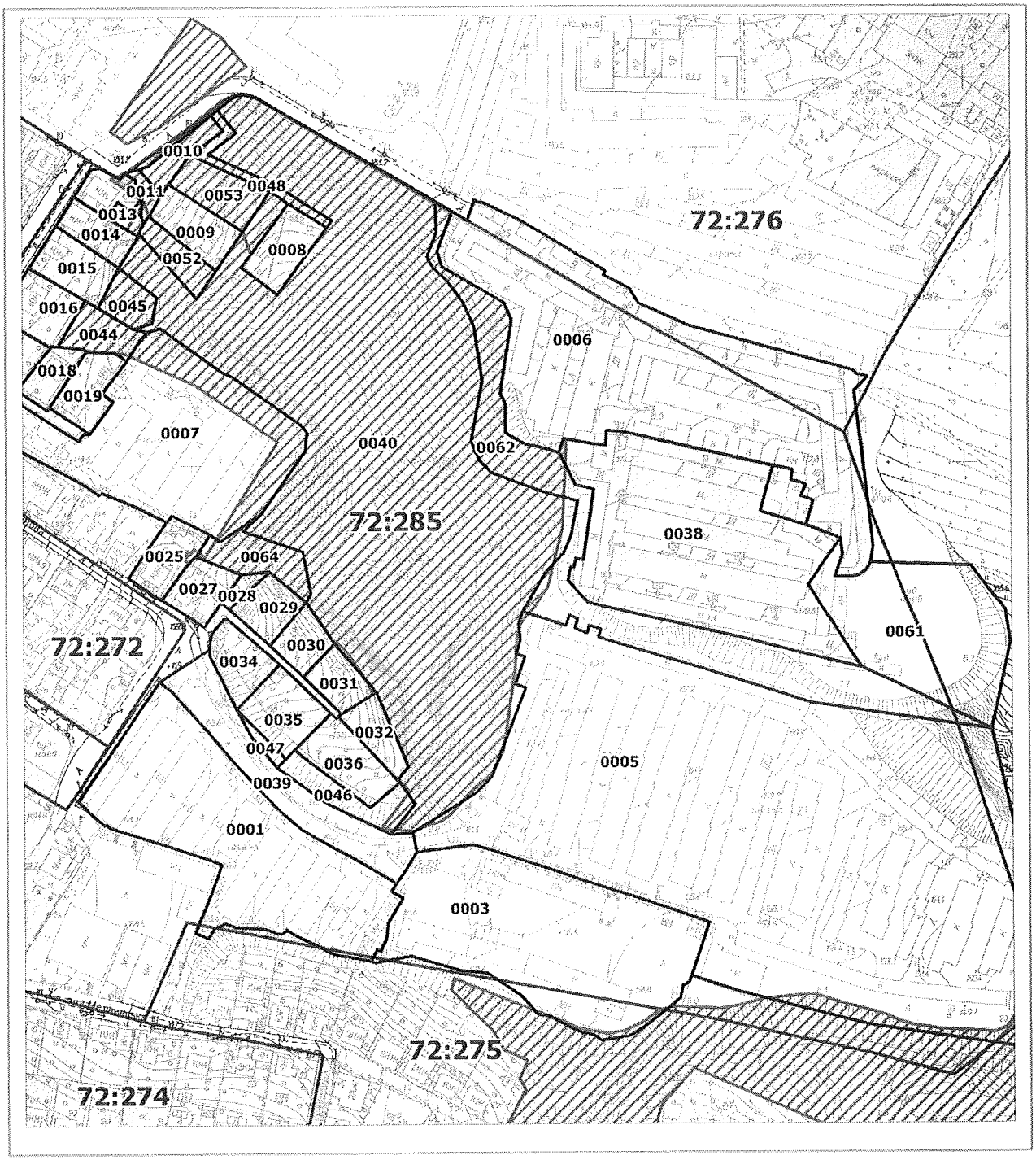

Масштаб 1:3200

РЕЄСТР ЗЕМЕЛЬНИХ ДІЛЯНОК

Код зем. ділянки	Користувач	Адреса зем. ділянки	Площа, кв. м.	Вид права	Дата закінч. права
72:285:0001	Громадська організація товариство автолюбителів "Гайове" Солом'янського району м.Києва	вул. Гайова, 16	9840,26		
72:285:0003	Відкрите акціонерне товариство "Трест"Київміськбуд-2"	вул. Гайова, 15	10321,43		
72:285:0005	Обслуговуючий гаражно-будівельний кооператив "Олімпійський"	вул. Гайова, 14	44223,21		
72:285:0006	Гаражно-будівельний кооператив "Дружба"	вул. Нечуя-Левицького, 1	16324,38	Постійне користування	
72:285:0007	Обслуговуючий кооператив "ГБК"Автомотор"	вул. Нечуя-Левицького, 7б	9410,69		
72:285:0008	Фізична особа	вул. Божків Яр, 16а	1003,04	Власність	
72:285:0009	Фізична особа	вул. Божків Яр, 14	1000,38	Власність	
72:285:0010	Фізична особа	вул. Нечуя-Левицького, 1, кв. 2	520,50		
72:285:0011	Землі не надані у власність чи користування		197,08		
72:285:0013	Фізична особа	вул. Нечуя-Левицького, 1, кв. 1	163,67		
72:285:0014	Фізична особа|Фізична особа|Фізична особа|Фізична особа	вул. Нечуя-Левицького, 1а	721,50	Власність	
72:285:0015	Фізична особа	вул. Нечуя-Левицького, 3	1000,06	Власність	
72:285:0016	Фізична особа	вул. Нечуя-Левицького, 5	1016,47	Власність	
72:285:0018	Фізична особа	пров. Нечуя-Левицького, 3а	593,31	Власність	
72:285:0019	Фізична особа	пров. Нечуя-Левицького, 3	900,24	Власність	
72:285:0025	Фізична особа|Фізична особа	вул. Гайова, 9	882,05	Власність	
72:285:0027	Фізична особа	вул. Гайова, 11	790,98	Власність	
72:285:0028	Фізична особа	вул.Гайова, 13, діл.15	176,08	Власність	
72:285:0029	Фізична особа|Фізична особа|Фізична особа	вул. Гайова, 13, діл. 13	775,39	Власність	
72:285:0030	Фізична особа	вул. Гайова, 13, діл. 10	654,41	Власність	
72:285:0031	Фізична особа	вул. Гайова, 13, діл. 11	677,68	Власність	
72:285:0032	Фізична особа	м.Київ,вул.Гайова,13,діл.12	683,65	Власність	
72:285:0034	Фізична особа|Фізична особа|Фізична особа	вул. Гайова, 13, діл. 3	905,19	Власність	
72:285:0035	Фізична особа	вул. Гайова, 13, діл. 7	1199,60	Власність	
72:285:0036	Фізична особа	м.Київ,вул.Гайова,13,діл.9	1199,82	Власність	
72:285:0038	Споживче товариство "КАРДАН"	вул. Нечуя-Левицького, 1а	11157,57	Оренда на 1 рік (термін дії скінчився)	08.04.2006
72:285:0039	Землі не надані у власність чи користування		3099,98		
72:285:0040	Комунальне підприємство по утриманню зелених насаджень Солом'янського району м.Києва	Олександрівська Слобода	36285,42		
72:285:0044	Землі не надані у власність чи користування	вул. Нечуя-Левицького	723,97		
72:285:0045	Фізична особа	вул. Нечуя-Левицького, 3	563,60		
72:285:0046	Землі не надані у власність чи користування		943,31		
72:285:0047	Землі не надані у власність чи користування		149,87		
72:285:0048	Землі не надані у власність чи користування		494,16		
72:285:0052	Землі не надані у власність чи користування		620,40		
72:285:0053	Землі не надані у власність чи користування		1000,20		
72:285:0061	Землі не надані у власність чи користування	вул. Нечуя-Левицького, 1	5797,84		
72:285:0062	Землі не надані у власність чи користування		7239,45		
72:285:0064	Землі не надані у власність чи користування		1050,50		
72:285:0068	Фізична особа|Фізична особа	вул. Нечуя-Левицького, 1/12	539,94	Власність	

УКРАЇНА

ВИКОНАВЧИЙ ОРГАН КИЇВСЬКОЇ МІСЬКОЇ РАДИ
(КИЇВСЬКА МІСЬКА ДЕРЖАВНА АДМІНІСТРАЦІЯ)

УПРАВЛІННЯ ЕКОЛОГІЇ ТА ПРИРОДНИХ РЕСУРСІВ

вул. Турівська, 28, м. Київ, 04080, приймальня (044) 366-64-10, (044) 366-64-11, e-mail: ecodep@kmda.gov.ua
Контактний центр міста (044) 15 51 Код ЄДРПОУ 41819431

Депутатові Київської міської ради
К. ЯЛОВОМУ

Шановний Костянтине Володимировичу!

В Управлінні екології та природних ресурсів виконавчого органу Київської міської ради (Київської міської державної адміністрації) опрацьовано Ваше клопотання від 15.06.2020 № 08/279/114-2936 щодо можливості створення ландшафтного заказника місцевого значення «Божків Яр» та повідомляємо.

Управління екології та природних ресурсів виконавчого органу Київської міської ради (Київської міської державної адміністрації) схвалює зазначене клопотання за умови дотримання вимог земельного законодавства та положень ст.ст. 52-53 Закону України «Про природно-заповідний фонд України».

З повагою

Виконувач обов'язків начальника ЕЦП Олександр САВЧЕНКО

Аріна Алексеєва 366 64 17

ВИКОНАВЧИЙ ОРГАН КИЇВСЬКОЇ МІСЬКОЇ РАДИ
(КИЇВСЬКА МІСЬКА ДЕРЖАВНА АДМІНІСТРАЦІЯ)

Київське комунальне об'єднання зеленого будівництва та експлуатації зелених насаджень міста «Київзеленбуд»

КИЇВЗЕЛЕНБУД
www.kievzelenbud.com

вул. Кудрявська,23, м. Київ, 04053 тел./факс (044) 272-40-57
Call-центр (044) 272-40-18 E-mail:info@kievzelenbud.com Код ЄДРПОУ 03362123

03.05.2019 № 226-3247
на № 226/1982 від 08.05.2019

Начальникові управління
екології та природних ресурсів
виконавчого органу Київської
міської ради (Київської міської
державної адміністрації)
А.МАЛЬОВАНОМУ

Директорові Київського
еколого-культурного центру
В. БОРЕЙКУ

Про створення ландшафтного заказника
місцевого значення «Божків Яр»

Київське комунальне об'єднання зеленого будівництва та експлуатації зелених насаджень міста «Київзеленбуд», за Вашим дорученням, опрацьовано лист Київського еколого-культурного центру В. Борейка від 27.04.2019 № 70 щодо створення ландшафтного заказника місцевого значення «Божків Яр» на площі 3,6 га в межах компетенції повідомляємо наступне

КО «Київзеленбуд» та КП УЗН Солом`янського району м. Києва не заперечують щодо створення ландшафтного заказника місцевого значення «Божків Яр» на площі 3,6 га на території Солом`янського району м. Києва біля вул. Божків Яр..

З повагою
Заступник генерального директора Дмитро ЗАРУБА

Михайло Олійник
Наталія Летуча 272 39 95

ВИКОНАВЧИЙ ОРГАН КИЇВСЬКОЇ МІСЬКОЇ РАДИ
(КИЇВСЬКА МІСЬКА ДЕРЖАВНА АДМІНІСТРАЦІЯ)

Київське комунальне об'єднання зеленого будівництва та експлуатації зелених насаджень міста «Київзеленбуд»

КИЇВЗЕЛЕНБУД
www.kievzelenbud.com

вул. Кудрявська,23, м. Київ, 04053 тел./факс (044) 272-40-57
Call-центр (044) 272-40-18 E-mail:info@kievzelenbud.com Код ЄДРПОУ 03362123

№
на № 08/279/08/114-2937 від 15.06.2020

Депутатові Київської
міської ради
К. ЯЛОВОМУ

Про створення ландшафтного заказника
місцевого значення «Божків яр»

Шановний Костянтине Володимировичу!

Київське комунальне об'єднання зеленого будівництва та експлуатації зелених насаджень міста «Київзеленбуд» (надалі – КО «Київзеленбуд») опрацювало звернення депутата Київської міської ради К. Ялового від 15.06.2020 № 08/279/08/114-2937 стосовно клопотання Благодійної організації «Благодійний фонд Дніпровського району м. Києва «Київський еколого-культурний центр» щодо створення ландшафтного заказника місцевого значення «Божків яр» у Солом'янському районі м. Києва.

За результатами розгляду повідомляємо, що відповідно до пункту 1 та 2 рішення Київської міської ради «Про заходи, спрямовані на збереження територій зелених зон міста Києва» від 06.07.2017 № 738/2900, КО «Київзеленбуд» було подано до приймальні Київської міської ради з земельних питань клопотання К-37170 про надання дозволу на розроблення проекту землеустрою щодо відведення земельної ділянки з обліковим кодом 72:285:0040 на вул. Божків яр в постійне користування для утримання та обслуговування парку.

Станом на сьогодні у Київський міській раді зареєстровано проєкт рішення Київської міської ради від 01.03.2019 № 08/231-1065/ПР «Про надання дозволу на розроблення проекту землеустрою щодо відведення в постійне користування земельної ділянки Київському комунальному об`єднанню зеленого будівництва та експлуатації зелених насаджень міста «Київзеленбуд» на вул. Божків Яр у Солом`янському районі міста Києва для утримання та експлуатації парку».

В свою чергу, КО «Київзеленбуд» та КП УЗН Солом'янського району м. Києва не заперечують щодо створення ландшафтного заказника місцевого значення «Божків яр» за умови дотримання вимог чинного законодавства,

ст. 51-53 Закону України «Про природно-заповідний фонд України» та наукового обґрунтування створення даного об'єкту природно-заповідного фонду. Також вважаємо за доцільне, при створенні зазначеного об'єкту, обов'язки забезпечення охорони та збереження даного об'єкту з оформленням охоронного зобов'язання покласти на комунальне підприємство по утриманню зелених насаджень Солом'янського району м. Києва.

З повагою
В.о. генерального директора ЕЦП Олексій КОРОЛЬ

Михайло Олійник
Оксана Король 272-39-95

ВИКОНАВЧИЙ ОРГАН КИЇВСЬКОЇ МІСЬКОЇ РАДИ
(КИЇВСЬКА МІСЬКА ДЕРЖАВНА АДМІНІСТРАЦІЯ)
УПРАВЛІННЯ ЕКОЛОГІЇ ТА ПРИРОДНИХ РЕСУРСІВ
КОМУНАЛЬНЕ ПІДПРИЄМСТВО
ПО УТРИМАННЮ ЗЕЛЕНИХ НАСАДЖЕНЬ
СОЛОМ'ЯНСЬКОГО РАЙОНУ м. КИЄВА
вул. Новопольова, 95-А, м. Київ, 03061, тел. (044) 497-50-77, факс (044) 408-56-97
e-mail: skzbud@ukr.net Код ЄДРПОУ 31806913

27.11.2019 № 064/234-2258
на № 119 від 13.11.2019

Директору Київського еколого-
культурного центру
В. БОРЕЙКУ

Шановний Володимире Євгеновичу!

Комунальне підприємство по утриманню зелених насаджень Солом'янського району м. Києва на Ваш лист від 13.11.2019 № 119 надає згоду на взяття під охорону та підписання охоронного зобов'язання на ландшафтний заказник місцевого значення «Божків Яр».

З повагою

Директор Олексій ЛУКАШ

Володимир Яцький 497 50 77

29

08/231-2024/ПР
10.08.2020

КИЇВСЬКА МІСЬКА РАДА

XI СЕСІЯ VIII СКЛИКАННЯ

РІШЕННЯ

_____№_____

проект

Про звернення Київської міської ради
до Верховної Ради України щодо
необхідності заборони надання відео-
та фотопослуг з використанням тварин

Відповідно до Конституції України, Закону України "Про місцеве самоврядування в Україні", Закону України "Про столицю України - місто-герой Київ", з метою захисту тварин від жорстокого поводження Київська міська рада **вирішила**:

1. Направити звернення Київської міської ради до Верховної Ради України щодо необхідності заборони надання відео- та фотопослуг з використанням тварин згідно з додатком до цього рішення.

2. Офіційно оприлюднити це рішення у спосіб, визначений законодавством України.

3. Контроль за виконанням цього рішення покласти на постійну комісію Київської міської ради з питань екологічної політики.

Київський міський голова В.Кличко

ПОДАННЯ:

Депутат Київської міської ради — Костянтин Яловий

ПОГОДЖЕНО:

Постійна комісія Київради з питань екологічної політики

Голова — Костянтин Яловий

Секретар — Олексій Новіков

Начальник управління правового забезпечення діяльності Київської міської ради — Ганна Гаршина

Додаток
до рішення Київської міської ради
від_____ N _____

ЗВЕРНЕННЯ
Київської міської ради до Верховної Ради України щодо необхідності заборони надання відео- та фотопослуг з використанням тварин

Сьогодні в столиці та в інших великих містах України процвітає експлуатація тварин для надання відео- та фото послуг, зокрема диких та екзотичних. На цьому ґрунтується ціла індустрія, що дозволяє безпринципним ділкам заробляти чималі гроші. Проте, станом самих тварин не переймаються – їх водять на ланцюгу, без їжі та води, аби вони слухались, їм дають заспокійливе та алкоголь. В результаті тварина, яку тривалий час експлуатували для відео- і фотозйомок, втрачає здоров'я, а часто і життя.

Після численних звернень киян щодо фактів жорстокого поводження з тваринами, Київською міською радою 28 липня 2020 року прийняте рішення «Про встановлення обмеження надання відео- та фотопослуг з використанням тварин в м. Києві», яким рекомендовано в місті Києві припинити експлуатацію тварин для надання відео- та фотопослуг з комерційною метою.

Законодавством України не передбачено право органів місцевого самоврядування встановлювати заборону надання відео- та фотопослуг з використанням тварин, а також встановлювати відповідальність за такі порушення.

Для дієвості заходів на захист тварин від жорстокої експлуатації потрібно ці норми закріпити на законодавчому рівні. В лютому 2020 року Верховною Радою України підтримано в першому читанні законопроект №2351 «Про внесення змін до деяких законодавчих актів України (щодо імплементації положень деяких міжнародних угод та директив ЄС у сфері охорони тваринного та рослинного світу)». Серед іншого, у законопроекті передбачено заборону надавати фотопослуги з дикими тваринами, крім зоопарків, цирків та дельфінаріїв.

Київська міська рада звертається з проханням в максимально стислі терміни доопрацювати законопроект до другого читання та прийняти його в цілому, доповнивши норму про заборону надання фотопослуг з дикими тваринами також і забороною відеопослуг, та передбачити відповідні санкції за таке порушення законодавства.

Наше спільне завдання – захистити тварин від знущань і жорстокої експлуатації. Це обов'язок держави, яка претендує на статус сучасної та цивілізованої. Адже ставлення до тварин є своєрідним маркером гуманності

суспільства, його здатності співпереживати чужому болю й захищати слабкого та беззахисного. Крім того, це відповідатиме нормам європейського законодавства, поважати які Україна зобов'язалась підписавши Угоду про асоціацію з ЄС.

Враховуючи суспільну значимість зазначеного питання, Київська міська рада від імені громади міста Києва звертається до Верховної Ради України з проханням підтримки законопроекту №2351 «Про внесення змін до деяких законодавчих актів України (щодо імплементації положень деяких міжнародних угод та директив ЄС у сфері охорони тваринного та рослинного світу)».

Київський міський голова В.Кличко

ПОЯСНЮВАЛЬНА ЗАПИСКА

до проєкту рішення Київської міської ради «Про звернення Київської міської ради до Верховної Ради України щодо необхідності заборони надання відео- та фотопослуг з використанням тварин»

1. Обґрунтування необхідності видання рішення

Вже протягом багатьох років в столиці України здійснюється діяльність з надання фотопослуг з використанням тварин, коли пропонують сфотографуватись з тваринами, зокрема з дикими тваринами, яких утримують в жахливих умовах, а відповідно дії осіб, які здійснюють таку діяльність можливо кваліфікувати як жорстоке поводження з тваринами.

В переважній більшості європейських держав такі дії є неприпустимими та неприйнятними, оскільки тваринам мають бути забезпечені належні умови утримання.

Законодавством України не передбачено право органів місцевого самоврядування встановлювати заборону надання відео- та фотопослуг з використанням тварин, а також встановлювати відповідальність за такі порушення.

Для дієвості заходів на захист тварин від жорстокої експлуатації потрібно ці норми закріпити на законодавчому рівні.

2. Мета та завдання прийняття рішення

Метою прийняття даного рішення є запровадження європейських цінностей та стандартів по відношенню до тварин, їх захист від жорстокого поводження, на законодавчому рівні.

3. Загальна характеристика рішення

Проєктом рішення пропонується направити звернення Київської міської ради до Верховної Ради України щодо необхідності заборони надання відео- та фотопослуг з використанням тварин та передбачити відповідні санкції за порушення законодавства.

4. Стан нормативно-правової бази у даній сфері правового регулювання

Проєкт рішення підготовлено відповідно до Конституції України, Законів України Законів України «Про місцеве самоврядування в Україні», «Про столицю України – місто-герой Київ», «Про охорону навколишнього природного середовища», «Про захист тварин від жорстокого поводження».

5. Фінансово-економічне обґрунтування

Реалізація даного рішення не передбачає використання коштів місцевого бюджету.

6. Суб'єкти подання рішення та доповідач на пленарному засіданні

Депутат Київської міської ради Костянтин Яловий.

Депутат Київської
міської ради Костянтин Яловий