1

Голові постійної комісії київської міської ради з питань екологічної політики
Яловому К.В.
м. Київ, вул. Хрещатик 36, кімн.1005/1

Сушко В'ячеслав Григорович
021
про [redacted] *3*
т.

ЗВЕРНЕННЯ

Шановний Костянтину Володимировичу!

Просимо Вас розглянути питання щодо створення об'єкту благоустрою – скверу, орієнтовною площею 0,62 га, на земельній ділянці, яка розташована на території між житловими будинками № 16, 16А, 18, 18А по проспекту Соборності у Дніпровському районі, міста Києва.

Дана ініціатива мешканців виникла, оскільки поруч на аналогічній земельній ділянці було проведено благоустрій, внаслідок чого за бюджетні кошти м. Києва була проведена реконструкція зеленої зони, пішохідних доріжок та дитячого і спортивного майданчиків.

Дана ініціатива викликана з наступних потреб місцевих жителів:

- В першу чергу, з метою, оскільки статус скверу наділяє територію особливим охоронюваним статусом.
- По-друге мешканці прагнуть проведення на захаращеній території благоустрою, а саме:
  - Благоустрій зеленої зони шляхом висадки нових дерев, кущів, квітів та збереження існуючих насаджень.
  - Реконструкція пошкоджених асфальто-бетонних доріжок на сучасні та прокладання нових, у тих місцях, де люди ходили роками по землі, внаслідок чого сформувалися ґрунтові стежки.

- Встановлення обмежень для автомобільного транспорту з метою недопущення паркування на зелених зонах, що призводить до їх руйнування та знищення.
- Провести реконструкцію дитячого та спортивного майданчиків із сучасним обладнанням та прогумованим покриттям.
- Встановити сучасні лави для відпочинку із урнами для сміття.
- Провести освітлення тощо.

Згідно рішення Київської міської ради від 26.06.2018 №997/5061 додається перелік необхідних документів та погоджень:

- *Колективне звернення – Підписні листи мешканців прилеглих будинків.*
- *План-схему розташування зеленої зони (графічні матеріали).*
- *Висновок Департаменту земельних ресурсів (Київської міської державної адміністрації) щодо можливості передачі земельної ділянки в користування для створення зеленої зони.*
- *Витяг з міського земельного кадастру щодо земельної ділянки, на якій ініціюється створення зеленої зони.*
- *Фотофіксація місцевості.*

З повагою **В'ячеслав Сушко**

17 липня 2020 року

ФРАГМЕНТ АЕРО (СУПУТНИКОВОЇ) ФОТОЗЙОМКИ



Матеріали супутникової зйомки
виготовлено за даними міського земельного кадастру

РОБОЧІ МАТЕРІАЛИ

дані міського земельного кадастру від 05.05.2020

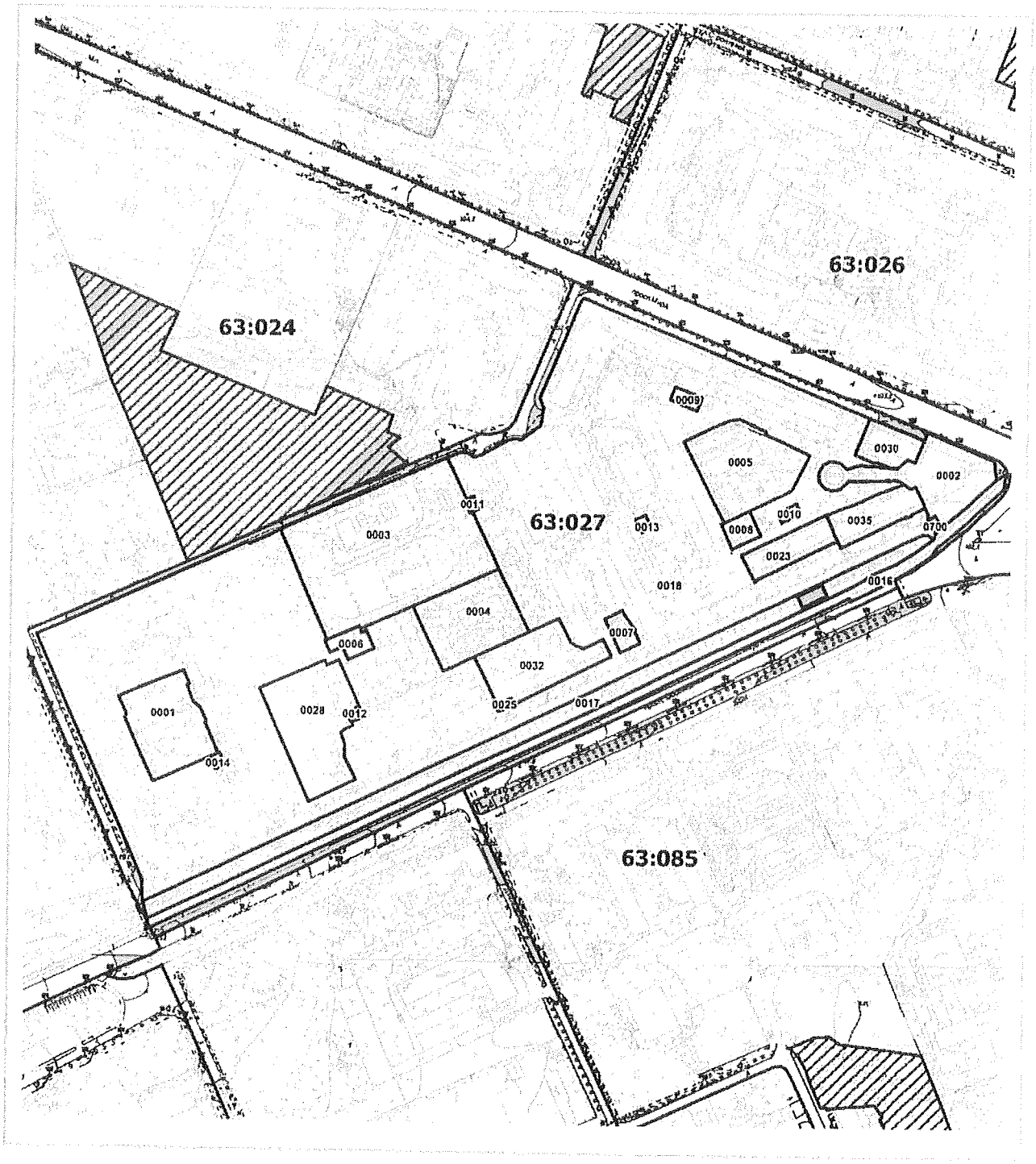

Масштаб 1:4500

РЕЄСТР ЗЕМЕЛЬНИХ ДІЛЯНОК

Код зем. ділянки	Користувач	Адреса зем. ділянки	Площа, кв. м.	Вид права	Дата закінч. права
63:027:0001	Управління освіти Дніпровської районної в місті Києві державної адміністрації	вул. Тампере, 2а	3485,95	Без права	
63:027:0002	ВАТ "Універмаг Дарниця"	просп. Миру, 1	3553,30	Оренда (користування) на 49 років	06.10.2046
63:027:0003	Управління освіти Дніпровської районної в місті Києві державної адміністрації	просп. Соборності, 12в	12129,28	Право в процесі оформлення (Постійне користування)	
63:027:0004	Управління освіти Дніпровської районної в місті Києві державної адміністрації	просп. Соборності, 10а	3635,63	Без права	
63:027:0005	Управління освіти Дніпровської районної в місті Києві державної адміністрації	просп. Миру, 5а	4122,90	Без права	
63:027:0006	Комунальне підприємство виконавчого органу Київради (Київської міської державної адміністратиції) "Київтеплоенерго"	просп. Возз'єднання, 16б	484,91		
63:027:0007	Товариство з обмеженою відповідальністю "Лілея"	просп. Возз'єднання, 8/2	438,00	Оренда на 10 років (термін дії скінчився)	16.02.2014
63:027:0008	Товариство з обмеженою відповідальністю "Агріс-Тревел"	просп. Возз'єднання, 8/2б	457,73		
63:027:0009	Приватне акціонерне товариство "ДТЕК Київські електромережі"	просп. Миру, 7 (літ.Б)	221,05		
63:027:0010	Приватне акціонерне товариство "ДТЕК Київські електромережі"	просп. Возз'єднання, 6	128,91		
63:027:0011	Приватне акціонерне товариство "ДТЕК Київські електромережі"	вул. Григорія Чупринки, 3 (вул. Чудновського)	81,74		
63:027:0012	Приватне акціонерне товариство "ДТЕК Київські електромережі"	просп. Возз'єднання, 14	83,46		
63:027:0013	Приватне акціонерне товариство "ДТЕК Київські електромережі"	просп. Возз'єднання, 8	82,23		
63:027:0014	Приватне акціонерне товариство "ДТЕК Київські електромережі"	просп. Возз'єднання, 18	81,10		
63:027:0016	Землі не надані у власність чи користування	просп. Возз'єднання	5153,83		
63:027:0017	Державне комунальне підприємство по утриманню житлового фонду Дарницького району м.Києва	просп. Возз'єднання	7672,05		
63:027:0018	Державне комунальне підприємство по утриманню житлового фонду Дарницького району м.Києва	проспект Миру, 5, 7, просп.Возз'єднання, 4, 8/2, 12, 14, 20/2	88461,24		
63:027:0023	Комунальне підприємство "Фармація"|Комунальне підприємство по утриманню житлового господарства Дніпровського району м.Києва	просп. Возз'єднання, 6	1412,19		
63:027:0025	Товариство з обмеженою відповідальністю "Тораторг"	просп. Возз'єднання, 10/1	61,20	Оренда на 15 років	30.12.2024
63:027:0028	Комунальне підприємство по утриманню житлового господарства Дніпровського	просп. Возз'єднання, 16	4554,58		

	району м.Києва/Фізична особа/Фізична особа				
63:027:0030	*Комунальне підприємство по утриманню житлового господарства Дніпровського району м.Києва/Філія відкритого акціонерного товариства комерційного банку "Надра" Київське регіональне управління/Відкрите акціонерне товариство "Універмаг"Дарниця"/Фізична.*	*просп. Миру, 3*	*1138,68*		
63:027:0032	*Товариство з обмеженою відповідальністю "Тораторг"/Товариство з обмеженою відповідальністю "Україна житло-сервіс"/Публічне акціонерне товариство "МетаБанк"/Товариство з обмеженою відповідальністю виробничо-комерційна фірма "Глана"*	*просп. Соборності, 10/1*	*3248,08*		
63:027:0035	*Товариство з обмеженою відповідальністю "Центр громадського обслуговування та харчування"Петрівка"/Товариство з обмеженою відповідальністю "Україна житло-сервіс"/Фізична особа/Публічне акціонерне товариство "Універсал Банк"/Товариство з обмеженою*	*просп. Возз'єднання, 4*	*1623,00*		
63:027:0700	*Не інвентаризовано*		*64,32*		

ВИКОНАВЧИЙ ОРГАН КИЇВСЬКОЇ МІСЬКОЇ РАДИ
(КИЇВСЬКА МІСЬКА ДЕРЖАВНА АДМІНІСТРАЦІЯ)

ДЕПАРТАМЕНТ ЗЕМЕЛЬНИХ РЕСУРСІВ

вул. Хрещатик, 32-а, м. Київ, 01601, тел. (044) 279-58-72
КБУ"Контактний центр міста Києва"(044) 15-51, E-mail: doc@kyivland.gov.ua Код ЄДРПОУ 26199097

№ 0570202/3-
№ 08/279/8/167-3441 від 24.04.2020
№ 08/279/8/167-3442 від 24.04.2020

Депутатові Київської міської ради
Олексію НОВІКОВУ

Шановний Олексію Олександровичу!

Департаментом земельних ресурсів виконавчого органу Київської міської ради (Київської міської державної адміністрації) (далі – Департамент) розглянуто в межах компетенції Ваші депутатські звернення від 24.04.2020 №№ 08/279/8/167-3441, 08/279/8/167-3442 та надаються в електронному вигляді робочі матеріали - витяг з бази даних Міського земельного кадастру по земельним ділянкам, вказаним у Вашому зверненні, із зазначенням кодів ділянок, землекористувачів, адрес, опису ділянок, площ (кв.м), виду права, дати закінчення права та фрагмент аерофотозйомки.

Разом з цим повідомляємо, що за наявною у Департаменті інформацією земельні ділянки (облікові коди 63:027:0018, 63:027:0028) площами 8,8461 га та 0,4554 га на просп. Миру, 5, 7, просп. Возз'єднання (нині – просп. Соборності), 4, 8/2, 12, 14, 16, 20/2 у Дніпровському районі м. Києва обліковуються за Державним комунальним підприємством по утриманню житлового фонду Дарницького району м. Києва, комунальним підприємством по утриманню житлового господарства Дніпровського району м. Києва, Чорною Л.С. та Білик О.В.

За поданням Департаменту Київська міська рада не приймала рішень про передачу зазначених земельних ділянок у власність чи користування (оренду).

Водночас зазначаємо, що відомості Міського земельного кадастру не є підтвердженням виникнення права власності (користування) земельними ділянками, та носять виключно інформативний характер.

Зважаючи на викладене, Департамент підтримує ініціативу надання статусу скверу земельним ділянкам, що розташовані за адресами: просп. Соборності, 10А, 12, 12В, 14, 16, 16А, 18, 18А у Дніпровському районі м. Києва, за умови уточнення функціонального призначення земельних ділянок містобудівною документацією (план зонування або детальний план території).

Додатково інформуємо, що відповідно до рішення Київської міської ради від 26.06.2018 № 997/5061 «Про ініціативи створення об'єктів благоустрою зеленого господарства міста Києва» розгляд ініціатив щодо створення об'єктів благоустрою зеленого господарства (скверів, парків, алей, бульварів тощо) загального користування здійснюється постійною комісією Київської міської ради з питань екологічної політики.

З повагою

Директор Петро ОЛЕНИЧ

Станіслав Коростій
Євген Куцевол 278 41 55

ДОРУЧЕННЯ ВИБОРЦЯ

Вх. №_____

ДЕПУТАТУ КИЇВСЬКОЇ МІСЬКОЇ РАДИ – VIII СКЛИКАННЯ

ОЛЕКСІЮ НОВІКОВУ

від Сушко Віталія Григоровича

прізвище, ім'я, по-батькові

[redacted]

повна адреса із зазначенням номера будинку, корпусу та квартири

беручи до уваги, що я поділяю та підтримую наміри та програмні цілі депутата, даю таке доручення, що має суспільне значення:

Просимо Вас привести до належного санітарного стану та провести благоустрій прилеглої території шляхом надання статусу скверу.

За адресою між будинками проспект Соборності 14, 16, 16а

(підпис) / Сушко В.Г. (прізвище)

Я, **Новіков Олексій Олександрович, депутат Київської міської ради**, приймаю даний наказ виборця для опрацювання та звітуватиму про його виконання мешканцям територіальної громади

З повагою, О. НОВІКОВ

виготовлено силами та за рахунок волонтерів

Підписний лист

Ми, що підписалися нижче, звертаємося до **Новікова Олексія Олександровича, як до депутата Київської міської ради** з метою сприяння у вирішенні проблеми, викладеної на першій сторінці даного наказу.

Надання статусу скверу між будинками по просп. Соборності № 14, 16, 16а

№	П.І.Б. Прізвище, ім'я, по батькові	
1	Шульгіна Олена Вікторівна	
2	Остраков Федір Горович	
3	Кузьменко Катерина Олександрівна	
4	Кузьменко Вадим Миколайович	
5	Маслінков Станіслав Геофрійович	1
6	Самодзода Фуад Бадруддін оглы	1
7	Шумичер Марія Юріївна	18
8.	Волокса Олександр Віталійович	1
9	Бордоносенко Олена Вячеславовна	2
10	Бордоносенко Инна Викторовна	2
11.	Кривенко Ірина Олександрівна	25
12.	Орієнко Віталіна Олександрівна	1
13	Клімчук Світлана Герасимівна	1

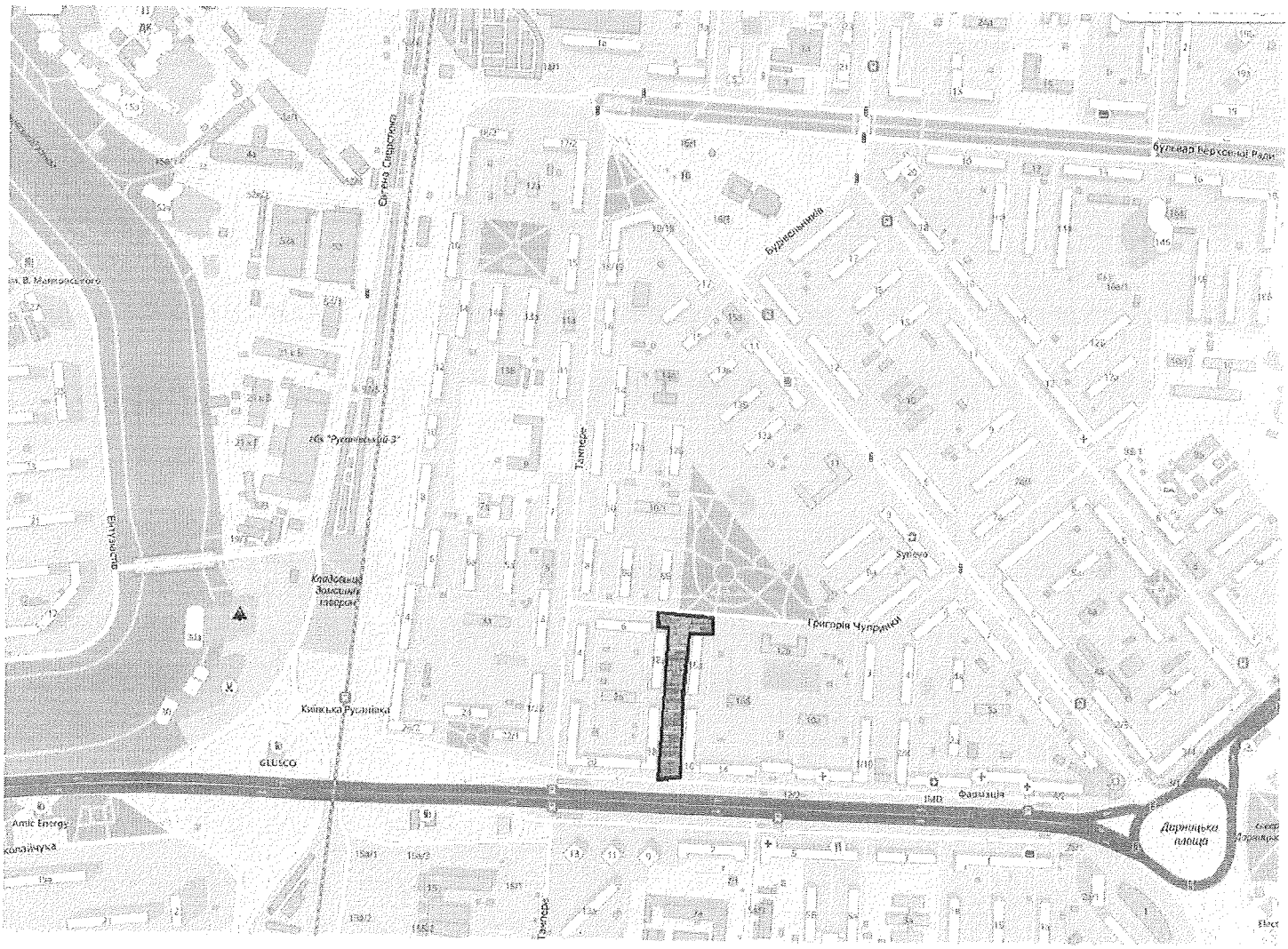
Будівельників
Таїнцера
Григорія Чупринки
Київська Русанівка
Дарницька площа
Фазанська

2

Голові постійної комісії київської міської ради з питань екологічної політики
Яловому К.В.
м. Київ, вул. Хрещатик 36, кімн.1005/1

Сушко В'ячеслав Григорович
021
про [redacted] *3*
т.

ЗВЕРНЕННЯ

Шановний Костянтину Володимировичу!

Просимо Вас розглянути питання щодо створення об'єкту благоустрою – скверу, орієнтовною площею 0,7 га, на земельній ділянці, яка розташована на території між житловими будинками № 12, 14, 16, 16А по проспекту Соборності та навчально виховним комплексом №167, за адресою проспект Соборності, 10А та 12В у Дніпровському районі, міста Києва.

Дана ініціатива мешканців виникла, оскільки поруч на аналогічній земельній ділянці було проведено благоустрій, внаслідок чого за бюджетні кошти м. Києва була проведена реконструкція зеленої зони, пішохідних доріжок та дитячого і спортивного майданчиків.

Дана ініціатива викликана з наступних потреб місцевих жителів:

- В першу чергу, з метою, оскільки статус скверу наділяє територію особливим охоронюваним статусом.
- По-друге мешканці прагнуть проведення на захаращеній території благоустрою, а саме:
  - Благоустрій зеленої зони шляхом висадки нових дерев, кущів, квітів та збереження існуючих насаджень.
  - Реконструкція пошкоджених асфальто-бетонних доріжок на сучасні та прокладання нових, у тих місцях, де люди ходили роками по землі, внаслідок чог[illegible] стежки.

Київська міська рада
[illegible] 08/С-2744(0)

- Встановлення обмежень для автомобільного транспорту з метою недопущення паркування на зелених зонах, що призводить до їх руйнування та знищення.
- Провести реконструкцію дитячого та спортивного майданчиків із сучасним обладнанням та прогумованим покриттям.
- Встановити сучасні лави для відпочинку із урнами для сміття.
- Провести освітлення тощо.

Згідно рішення Київської міської ради від 26.06.2018 №997/5061 додається перелік необхідних документів та погоджень:

- *Колективне звернення – Підписні листи мешканців прилеглих будинків.*
- *План-схему розташування зеленої зони (графічні матеріали).*
- *Висновок Департаменту земельних ресурсів (Київської міської державної адміністрації) щодо можливості передачі земельної ділянки в користування для створення зеленої зони.*
- *Витяг з міського земельного кадастру щодо земельної ділянки, на якій ініціюється створення зеленої зони.*
- *Фотофіксація місцевості.*

З повагою **В'ячеслав Сушко**

17 липня 2020 року

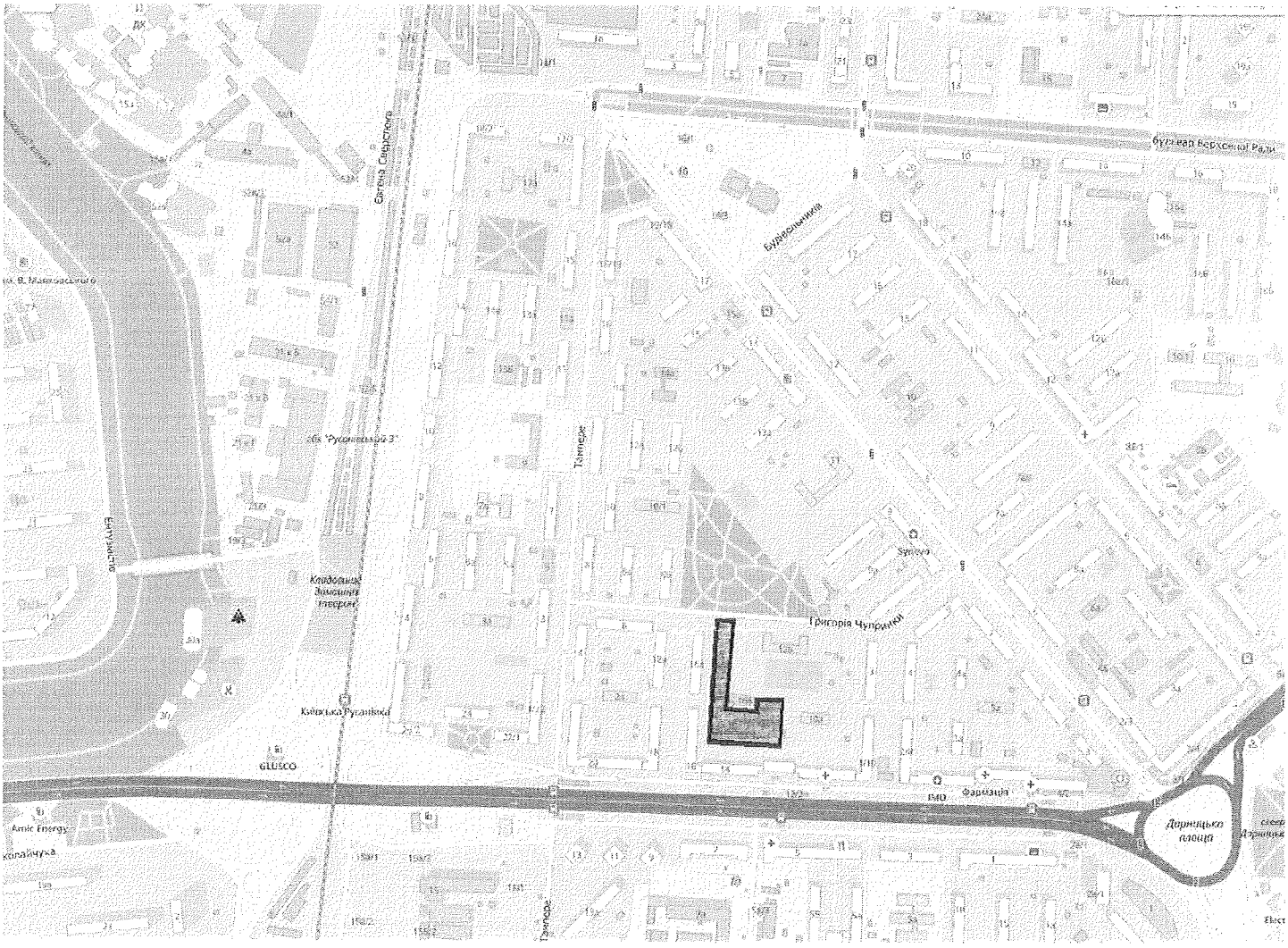
Бульвар Верховної Ради
Будівельників
Григорія Чупринки
Київська Руданівка
GLUSCO
Фарватер
Дарницька площа

РОБОЧІ МАТЕРІАЛИ

дані міського земельного кадастру від 05.05.2020

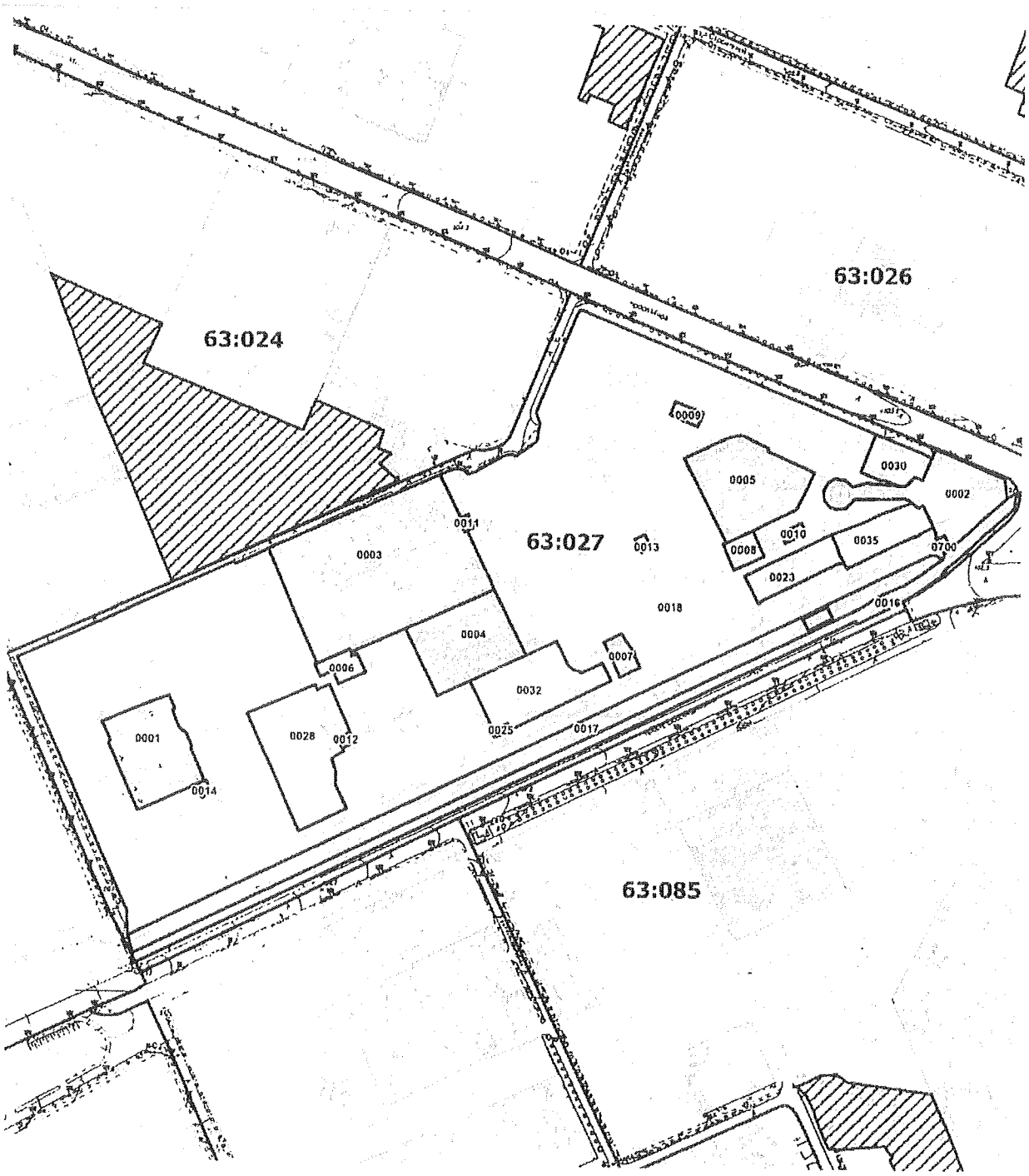

Масштаб 1:4500

ФРАГМЕНТ АЕРО (СУПУТНИКОВОЇ) ФОТОЗЙОМКИ



Матеріали супутникової зйомки
виготовлено за даними міського земельного кадастру

ВИКОНАВЧИЙ ОРГАН КИЇВСЬКОЇ МІСЬКОЇ РАДИ
(КИЇВСЬКА МІСЬКА ДЕРЖАВНА АДМІНІСТРАЦІЯ)

ДЕПАРТАМЕНТ ЗЕМЕЛЬНИХ РЕСУРСІВ

вул. Хрещатик, 32-а, м. Київ, 01601, тел. (044) 279-58-72
КБУ"Контактний центр міста Києва"(044) 15-51, E-mail: doc@kyivland.gov.ua Код ЄДРПОУ 26199097

№ 0570202/3-
№ 08/279/8/167-3441 від 24.04.2020
№ 08/279/8/167-3442 від 24.04.2020

Депутатові Київської міської ради
Олексію НОВІКОВУ

Шановний Олексію Олександровичу!

Департаментом земельних ресурсів виконавчого органу Київської міської ради (Київської міської державної адміністрації) (далі – Департамент) розглянуто в межах компетенції Ваші депутатські звернення від 24.04.2020 №№ 08/279/8/167-3441, 08/279/8/167-3442 та надаються в електронному вигляді робочі матеріали - витяг з бази даних Міського земельного кадастру по земельним ділянкам, вказаним у Вашому зверненні, із зазначенням кодів ділянок, землекористувачів, адрес, опису ділянок, площ (кв.м), виду права, дати закінчення права та фрагмент аерофотозйомки.

Разом з цим повідомляємо, що за наявною у Департаменті інформацією земельні ділянки (облікові коди 63:027:0018, 63:027:0028) площами 8,8461 га та 0,4554 га на просп. Миру, 5, 7, просп. Возз'єднання (нині – просп. Соборності), 4, 8/2, 12, 14, 16, 20/2 у Дніпровському районі м. Києва обліковуються за Державним комунальним підприємством по утриманню житлового фонду Дарницького району м. Києва, комунальним підприємством по утриманню житлового господарства Дніпровського району м. Києва, Чорною Л.С. та Білик О.В.

За поданням Департаменту Київська міська рада не приймала рішень про передачу зазначених земельних ділянок у власність чи користування (оренду).

Водночас зазначаємо, що відомості Міського земельного кадастру не є підтвердженням виникнення права власності (користування) земельними ділянками, та носять виключно інформативний характер.

Зважаючи на викладене, Департамент підтримує ініціативу надання статусу скверу земельним ділянкам, що розташовані за адресами: просп. Соборності, 10А, 12, 12В, 14, 16, 16А, 18, 18А у Дніпровському районі м. Києва, за умови уточнення функціонального призначення земельних ділянок містобудівною документацією (план зонування або детальний план території).

Додатково інформуємо, що відповідно до рішення Київської міської ради від 26.06.2018 № 997/5061 «Про ініціативи створення об'єктів благоустрою зеленого господарства міста Києва» розгляд ініціатив щодо створення об'єктів благоустрою зеленого господарства (скверів, парків, алей, бульварів тощо) загального користування здійснюється постійною комісією Київської міської ради з питань екологічної політики.

З повагою

Директор Петро ОЛЕНИЧ

Станіслав Коростій
Євген Куцевол 278 41 55

РЕЄСТР ЗЕМЕЛЬНИХ ДІЛЯНОК

Код зем. ділянки	Користувач	Адреса зем. ділянки	Площа, кв. м.	Вид права	Дата закінч. права
63:027:0001	Управління освіти Дніпровської районної в місті Києві державної адміністрації	вул. Тампере, 2а	3485,95	Без права	
63:027:0002	ВАТ "Універмаг Дарниця"	просп. Миру, 1	3553,30	Оренда (користуванн я) на 49 років	06.10.2046
63:027:0003	Управління освіти Дніпровської районної в місті Києві державної адміністрації	просп. Соборності, 12в	12129,28	Право в процесі оформлення (Постійне користування)	
63:027:0004	Управління освіти Дніпровської районної в місті Києві державної адміністрації	просп. Соборності, 10а	3635,63	Без права	
63:027:0005	Управління освіти Дніпровської районної в місті Києві державної адміністрації	просп. Миру, 5а	4122,90	Без права	
63:027:0006	Комунальне підприємство виконавчого органу Київради (Київської міської державної адміністратиції) "Київтеплоенерго"	просп. Возз'єднання, 16б	484,91		
63:027:0007	Товариство з обмеженою відповідальністю "Лілея"	просп. Возз'єднання, 8/2	438,00	Оренда на 10 років (термін дії скінчився)	16.02.2014
63:027:0008	Товариство з обмеженою відповідальністю "Агріс-Тревел"	просп. Возз'єднання, 8/2б	457,73		
63:027:0009	Приватне акціонерне товариство "ДТЕК Київські електромережі"	просп. Миру, 7 (літ.Б)	221,05		
63:027:0010	Приватне акціонерне товариство "ДТЕК Київські електромережі"	просп. Возз'єднання, 6	128,91		
63:027:0011	Приватне акціонерне товариство "ДТЕК Київські електромережі"	вул. Григорія Чупринки, 3 (вул. Чудновського)	81,74		
63:027:0012	Приватне акціонерне товариство "ДТЕК Київські електромережі"	просп. Возз'єднання, 14	83,46		
63:027:0013	Приватне акціонерне товариство "ДТЕК Київські електромережі"	просп. Возз'єднання, 8	82,23		
63:027:0014	Приватне акціонерне товариство "ДТЕК Київські електромережі"	просп. Возз'єднання, 18	81,10		
63:027:0016	Землі не надані у власність чи користування	просп. Возз'єднання	5153,83		
63:027:0017	Державне комунальне підприємство по утриманню житлового фонду Дарницького району м.Києва	просп. Возз'єднання	7672,05		
63:027:0018	Державне комунальне підприємство по утриманню житлового фонду Дарницького району м.Києва	проспект Миру, 5, 7, просп.Возз'єднання, 4, 8/2, 12, 14, 20/2	88461,24		
63:027:0023	Комунальне підприємство "Фармація"/Комунальне підприємство по утриманню житлового господарства Дніпровського району м.Києва	просп. Возз'єднання, 6	1412,19		
63:027:0025	Товариство з обмеженою відповідальністю "Тораторг"	просп. Возз'єднання, 10/1	61,20	Оренда на 15 років	30.12.2024
63:027:0028	Комунальне підприємство по утриманню житлового господарства Дніпровського	просп. Возз'єднання, 16	4554,58		

	району м.Києва/Фізична особа/Фізична особа				
63:027:0030	Комунальне підприємство по утриманню житлового господарства Дніпровського району м.Києва/Філія відкритого акціонерного товариства комерційного банку "Надра" Київське регіональне управління/Відкрите акціонерне товариство "Універмаг"Дарниця"/Фізична.	просп. Миру, 3	1138,68		
63:027:0032	Товариство з обмеженою відповідальністю "Тораторг"/Товариство з обмеженою відповідальністю "Україна житло-сервіс"/Публічне акціонерне товариство "МетаБанк"/Товариство з обмеженою відповідальністю виробничо-комерційна фірма "Глана"	просп. Соборності, 10/1	3248,08		
63:027:0035	Товариство з обмеженою відповідальністю "Центр громадського обслуговування та харчування"Петрівка"/Товариство з обмеженою відповідальністю "Україна житло-сервіс"/Фізична особа/Публічне акціонерне товариство "Універсал Банк"/Товариство з обмеженою	просп. Возз'єднання, 4	1623,00		
63:027:0700	Не інвентаризовано		64,32		

ДОРУЧЕННЯ ВИБОРЦЯ

Вх. №_____

ДЕПУТАТУ КИЇВСЬКОЇ МІСЬКОЇ РАДИ – VIII СКЛИКАННЯ

ОЛЕКСІЮ НОВІКОВУ

від Сушко В'ячеслав Григорович
(прізвище, ім'я, по-батькові)

[redacted]

беручи до уваги, що я поділяю та підтримую наміри та програмні цілі депутата, даю таке доручення, що має суспільне значення:

Просимо Вас надати статус скверу між ділянками будинків по проспекту Соборності 16, 16 А, 18, 18 А.

(підпис) / В. Г. Сушко
(прізвище)

Я, **Новіков Олексій Олександрович, депутат Київської міської ради**, приймаю даний наказ виборця для опрацювання та звітуватиму про його виконання мешканцям територіальної громади.

З повагою, О. НОВІКОВ

виготовлено силами та за рахунок волонтерів

Підписний лист

Ми, що підписалися нижче, звертаємося до **Новікова Олексія Олександровича, як до депутата Київської міської ради** з метою сприяння у вирішенні проблеми, викладеної на першій сторінці даного наказу.

Створення зеленої зони. Надання статусу скверу.

№	П.І.Б. Прізвище, ім'я, по батькові	Дата народження	Адреса проживання (вулиця, номер будинку, квартира)	Телефон	Дата	Підпис
	Михальова Тетяна Олександр					
	Свистунов Андрій Вол.					
	Свистунова Людмила Ігнатіївна					
	Карпова Анна Владимировна					
	Зенін Евгений Евгениевич					
	Образ Жанна Николаевна					
	Максимчук Дмитрий Васил					
	Оранський Віталій Василів.					
	Левченко Мая Владимир.					
	Усенко Анна Евгениевна					
	Гончарова Ольга Евгеньевна					
	Руденко Любов Романовна					
	Руденко Николай Володимирович					

3

ДЕПУТАТ

КИЇВСЬКОЇ МІСЬКОЇ РАДИ VIII СКЛИКАННЯ

"22" липня 2020 р. № 08/279-068-255

Голові постійної комісії Київської міської
ради з питань екологічної політики
Костянтину ЯЛОВОМУ

Ініціатива створення об'єкту благоустрою зеленого господарства - скверу на земельній ділянці між середньою загальноосвітньою школою № 72 (вул. Генерала Наумова, 35А), дошкільним навчальним закладом № 587 (вул. Академіка Булаховського, 32А) та житловим будинком № 30Б на вул. Академіка Булаховського в Святошинському районі м. Києва

Київська міська рада
22.07.2020 № 08/КО-2799

До мене, як до депутата Київської міської ради, звернулися мешканці будинків №№ 30-А, 30-Б, 38, 40 на вулиці Академіка Булаховського, будинку № 33-А на вулиці Генерала Наумова, адміністрації Середньої загальноосвітньої школи № 72 та Дошкільного навчального закладу № 587 Святошинського району міста Києва з проханням ініціювати створення скверу на земельній ділянці між середньою загальноосвітньою школою № 72 (вул. Генерала Наумова, 35А), дошкільним навчальним закладом № 587 (вул. Академіка Булаховського, 32А) та житловим будинком № 30Б на вул. Академіка Булаховського в Святошинському районі м. Києва в Святошинському районі міста Києва орієнтовною площею 0,40 га.

Громадськість зазначає, що створення скверу сприятиме покращенню стану довкілля, забезпечить належні умови для відпочинку мешканців одного з мікрорайонів столиці, матиме суттєве значення для дозвілля дітей.

Враховуючи зазначене, відповідно до рішення Київської міської ради від 26 червня 2018 року № 997/5061 «Про ініціативи створення об'єктів благоустрою зеленого господарства міста Києва», прошу постійну комісію Київської міської ради з питань екологічної політики підтримати ініціативу створення об'єкту благоустрою зеленого господарства – скверу на земельній ділянці між середньою загальноосвітньою школою № 72 (вул. Генерала

Київська міська рада
22.07.2020 № 08/КО-2799

Депутату Київради

Мусі Вікторії Вячеславівні

Від мешканців:

буд. 30-А, буд. 30-Б, буд. 38 по вул. Академіка Булаховського,

буд. 33-А по вул. Генерала Наумова

у особі: Шепелева Людмила Олександрівна

Колективне звернення

Ми, мешканці будинків 30-А, буд. 30-Б, буд. 38 по вул. Академіка Булаховського та буд. 33-А по вул. Генерала Наумова просимо депутата Київради Муху Вікторію Вячеславівну посприяти у наданні статусу сквера земельній ділянці між середньою загальноосвітньою школою №72 (вул. Генерала Наумова 35-А), дошкільним навчальним закладом № 587 (вул. Академіка Булаховського 32-А) та житловим будинком № 30-Б по вул. Академика Булаховського.

№ кв.	Прізвище, ім'я, по батькові	Підпис
	Кухар Євгеній Олексійович	
	Нестеренко Нат. Лів	
	Нестеренко Мих. Олекс	
	Луканенко Ніна Фед.	
	Соболєва Ніна Волод.	
	Соболев Михайло Волод.	
	Чанкон Світл. Іванівна	
	Степанець Марія Степ.	
	Шепелева Людмила Ол	
	Шепелев Руслан Ген.	
	Ринко Людм. Дмитр.	

Маленко Галина Волод.
Свириденко Тетян. Мик.
Рогало Ольга Пилипівна
Іщенко Над. Семенівна
Іщенко Михайло Олекс.
Яковлєва Валент. Олекс.
Яковлєва Олена Юріївна
Олійник Людм. Йосипівна
Олійник Волод. Григор.

Депутату Київради

Мусі Вікторії Вячеславівні

Від мешканців:

буд. 30-А, буд. 30-Б, буд. 38 по вул. Академіка Булаховського,

буд. 33-А по вул. Генерала Наумова

у особі: Дрозд Галини Сергіївні

Колективне звернення

Ми, мешканці будинків 30-А, буд. 30-Б, буд. 38 по вул. Академіка Булаховського та буд. 33-А по вул. Генерала Наумова просимо депутата Київради Муху Вікторію Вячеславівну посприяти у наданні статусу сквера земельній ділянці між середньою загальноосвітньою школою №72 (вул. Генерала Наумова 35-А), дошкільним навчальним закладом № 587 (вул. Академіка Булаховського 32-А) та житловим будинком № 30-Б по вул. Академика Булаховського.

№ кв.	Прізвище, ім'я, по батькові	Підпис
	Забавська Людмила Григор.	
	Дрозд Анатолій Лаврен.	
	Палиценко Ольга Володим.	
	Поліщук Віталій Анатол.	
	Болейчук Ворожко Анат.	
	Воробей Євгенія Леонтіївна	
	Палиценко Тетяна Володим.	
	Воробей Ольга Анатоліївна	
	Оленьченко Марина Вячеславівна	
	Ярмеко О. Т.	
	Сич Лідія Ананаївна	

№ кв.	ПІБ	Підпис
	Чорна Олена Володимирівна	
	Чорна Катерина Петрівна	
	Сьосун Сергій Вікторов.	
	Мурозик Анна Вікторовна	
	Дрозд Галина Сергіївна	
	Борсбка Валентина Тютівна	
	Кобонюк Катерина Михайл.	
	Кобонюк Руслан Петрович	
	Кобонюк Ніна Панфіловна	
	Хрестовська Марія Павлівна	
	Ландур Ірина Анатоліївна	
	Козовий Юрій Володимирович	

Депутату Київради

Мусі Вікторії Вячеславівні

Від мешканців:

буд. 30-А, буд. 30-Б, буд. 38 по вул. Академіка Булаховського,

буд. 33-А по вул. Генерала Наумова

у особі: Мисько Ольги Ан. проживаючої на ул.

Колективне звернення

Ми, мешканці будинків 30-А, буд. 30-Б, буд. 38 по вул. Академіка Булаховського та буд. 33-А по вул. Генерала Наумова просимо депутата Київради Муху Вікторію Вячеславівну посприяти у наданні статусу сквера земельній ділянці між середньою загальноосвітньою школою №72 (вул. Генерала Наумова 35-А), дошкільним навчальним закладом № 587 (вул. Академіка Булаховського 32-А) та житловим будинком № 30-Б по вул. Академика Булаховського.

№ кв.	Прізвище, ім'я, по батькові	Підпис
	Третьякова В. Т.	
	Третьяков А. М.	
	Уволик К. Ю.	
	Уволик С. Г.	
	Мисько С. И.	
	Майка Р. А.	
	Майка Е. У.	
	Власенко В. И.	
	Матсна С. В	
	Лобунець Т. В, Лобунець Ю.	
	Анисова В. А.	

п/п.	№.	Прізвище ім'я та побатькові	подпис.
		Золотова Н. Н.	
		Золотова Д. Н.	
		Бедный С. Г.	
		Ильченко Ж. И.	
		Олегко А. П.	
		Зоценко Л. А.	
		Зоценко В. С.	
		Цепенышев К. В.	
		Дегтярь Р. О.	
		Шевчурович А. В.	
		Самсенко Г. М.	
		Гопкий Л. Ю.	
		Анисов А. А.	
		Бердов В. А.	
		Грошка Г. С.	
		Лисенко В. А.	

Депутату Київради

Мусі Вікторії Вячеславівні

Від мешканців:

буд. 40, по вул. Академіка Булаховського,

Ведмеденко Т.М.

Колективне звернення

Ми, мешканці будинку 40 по вул. Академіка Булаховського просимо депутата Київради Муху Вікторію Вячеславівну посприяти у наданні статусу сквера земельній ділянці між середньою загальноосвітньою школою №72 (вул. Генерала Наумова 35-А), дошкільним навчальним закладом № 587 (вул. Академіка Булаховського 32-А) та житловим будинком № 30-Б по вул. Академика Булаховського.

Підписи мешканців додаються.

З повагою,

Ведмеденко Т.М. 01.07.2020

Підписи мешканців будинку № 40

1. Ведмеденко Т. М
2. Бондаренко Л. Е
3. Заверука В. Е
4. Бутюк Л. Е.
5. Вандик Н. В
6 Маковьская О. В
7. Голодкая Н. І
8 Мельничук О. В
9 Сподина Н. А
10 Ребгенко Т В.
11 Каменко Е. В
12 Кобинко М. М.
13 Осипенко Г. М
14 Лабзюк Д. О
15 Зовченко В. Г.
16 Кузьминая А. С
17 Демишин С. В
18 Исмайлова М. І
19 Гноянко Е. В
20 Кушнирченко
21 Боровик С. В
22 Верещинская Л. Е
23
24
25

ЖИТЛОВО-БУДІВЕЛЬНИЙ КООПЕРАТИВ «АВІАТОР-5»

Вул. Генерала Наумова, 33А, м. Київ, 03164, тел. 0677829398,
E-mail: efimva@ukr.net. код ЕДРПОУ 23698919

Депутату Київради
Мусі В.В.
Голови ЖБК «АВІАТОР-5»
Єфім'єва В.А.

Шановна Вікторіє Вячеславівно!

Мешканці ЖБК «АВІАТОР-5» по вул. Генерала Наумова 33-а підтримують ініціативу створення скверу за адресою: між школою № 72 (вул. Генерала Наумова 35а), дошкільним навчальним закладом № 587 (вул. Академіка Булаховського 32а) та житловим вудинком № 30б вул. Акадкміка Булаховського та будемо вдячні за розвиток нашого масиву.

З повагою,

Голова правління ЖБК «АВІАТОР-5» В.А. Єфім'єв

УКРАЇНА
Управління освіти, молоді та спорту Святошинської районної в м. Києві державної адміністрації
СЕРЕДНЯ ЗАГАЛЬНООСВІТНЯ ШКОЛА № 72

03164, м. Київ – 164, вул. Генерала Наумова, 35А, т/ф.: (044) 424-24-32

№ 1-13/87

01 липня 2020 р.

Депутату Київради
Мусі В.В.

Директора СЗШ № 72
Ткаченко С.В.

Шановна Вікторіє В'ячеславівно!

Адміністрація СЗШ № 72 підтримує ініціативу створення скверу між середньою загальноосвітньою школою № 72 (вул. Генерала Наумова, 35-А), дошкільним навчальним закладом № 587 (вул. Булаховського, 32-А) та житловим будинком № 30-Б по вулиці Академіка Булаховського та будемо вдячні за розвиток нашого житлового масиву.

З повагою, директор школи Світлана ТКАЧЕНКО

Україна
Середня загальноосвітня школа № 72 Святошинського району м.Києва
Ідентифікаційний код 22878401
Адміністрація Святошинської районної у місті Києві державної

СВЯТОШИНСЬКА РАЙОННА У МІСТІ КИЄВІ
ДЕРЖАВНА АДМІНІСТРАЦІЯ
Управління освіти, молоді та спорту
Святошинської районної в місті Києві
державної адміністрації

Дошкільний навчальний заклад №587
03164, м.Київ, вул.Булаховського,32а тел. 424-01-51

Україна
Управління освіти, молоді та спорту
Святошинської районної у місті Києві
державної адміністрації
ДОШКІЛЬНИЙ
НАВЧАЛЬНИЙ ЗАКЛАД №587
Ідентифікаційний код 22879079
№ 769
«30» 06 2020р.
м.Київ, вул.Булаховського, 32-а
тел. 424-01-51

Депутату Київради
Мусі В.В.
Директора ДНЗ №587
Мотори Т.В.

Шановна Вікторія В'ячеславівна!

Адміністрація ДНЗ №587 підтримує ініціативу створення скверу за адресою між середньою загальноосвітньою школою №72 (вул.Генерала Наумова, 35А), дошкільним навчальним закладом №587 (вул.Булаховського, 32А) та житловим будинком№30Б (вулиця Академіка Булаховського) та будемо вдячні за розвиток масиву.

З повагою, директор ДНЗ №587 Т.Мотора

РОБОЧІ МАТЕРІАЛИ

дані міського земельного кадастру від 11.06.2020

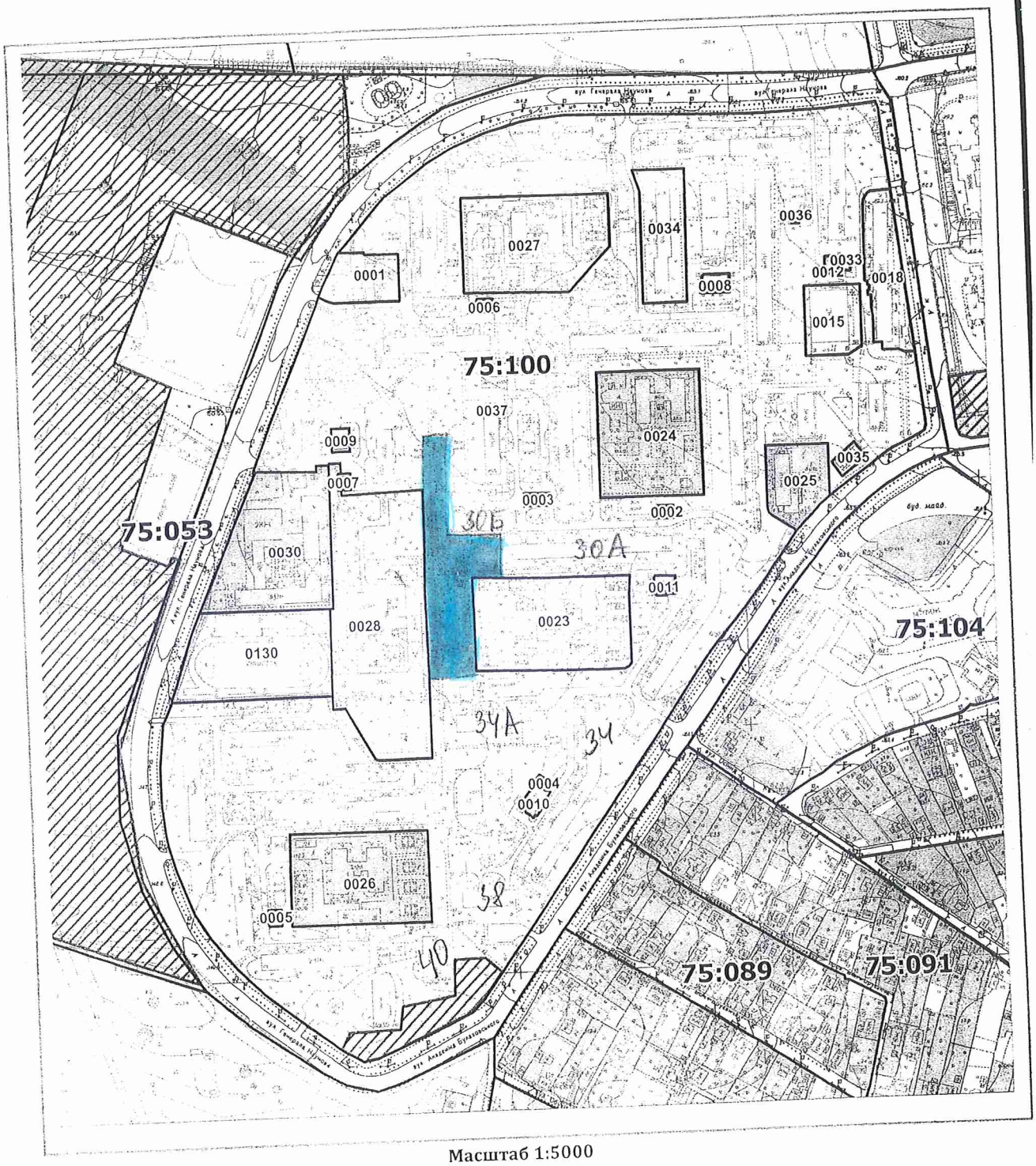

Масштаб 1:5000

РОБОЧІ МАТЕРІАЛИ

дані міського земельного кадастру від 02.07.2020

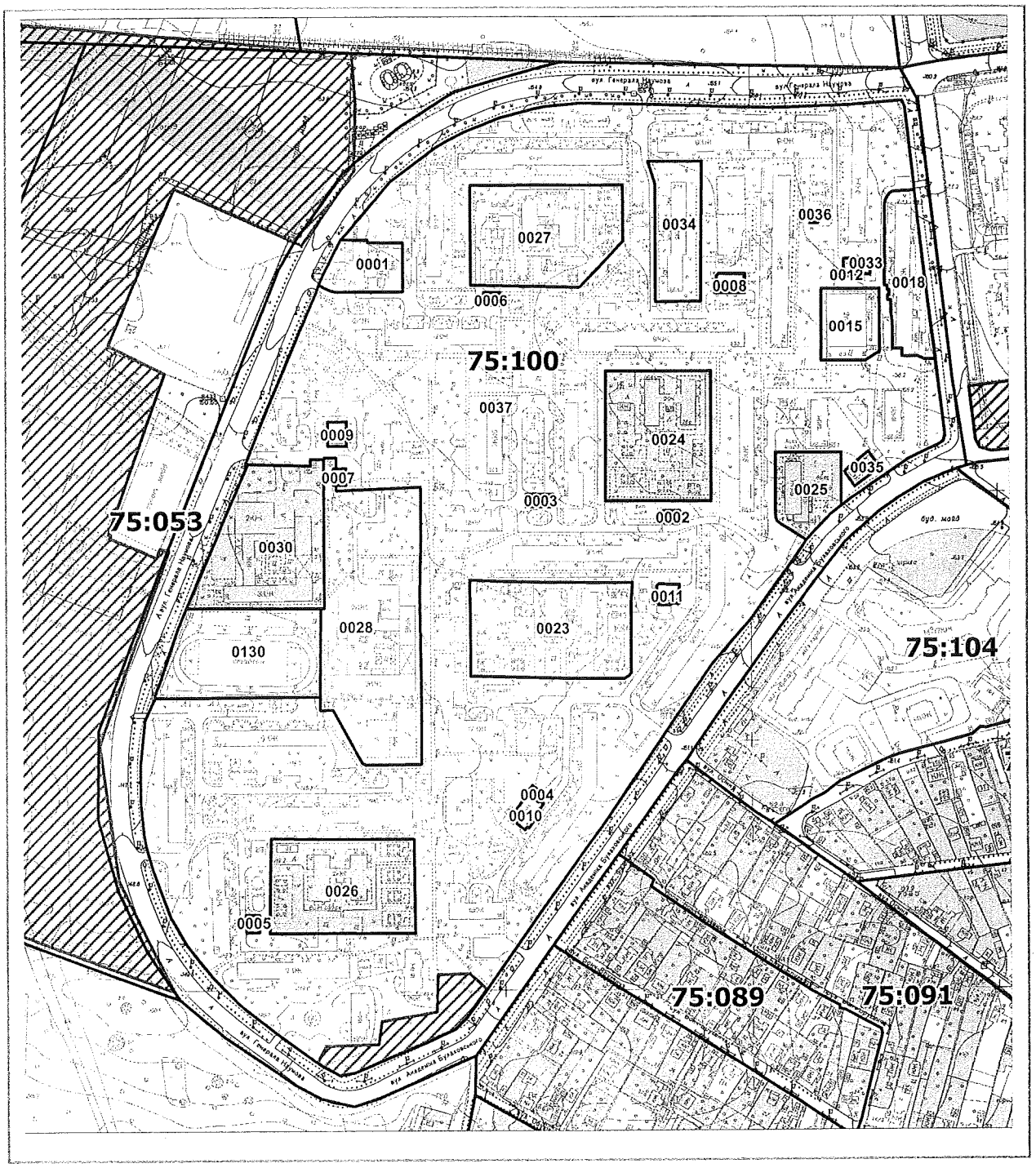

Масштаб 1:5000

РЕЄСТР ЗЕМЕЛЬНИХ ДІЛЯНОК

Код зем. ділянки	Користувач	Адреса зем. ділянки	Площа, кв. м.	Вид права	Дата закінч. права
75:100:0001	Товариство з обмеженою відповідальністю "Ілліс"/Товариство з обмеженою відповідальністю "Колосок"	вул. Генерала Наумова, 29	2466,59		
75:100:0002	Приватне акціонерне товариство "ДТЕК Київські електромережі"	вул. Академіка Булаховського, 30	135,71		
75:100:0003	Публічне акціонерне товариство "КИЇВЕНЕРГО"	вул. Академіка Булаховського, 28г літ. Б	219,71	Оренда на 10 років	27.12.2022
75:100:0004	Приватне акціонерне товариство "ДТЕК Київські електромережі"	вул. Академіка Булаховського, 34	105,85		
75:100:0005	Приватне акціонерне товариство "ДТЕК Київські електромережі"	вул. Генерала Наумова, 39	143,21		
75:100:0006	Приватне акціонерне товариство "ДТЕК Київські електромережі"	вул. Генерала Наумова, 31а	140,33		
75:100:0007	Приватне акціонерне товариство "ДТЕК Київські електромережі"	вул. Генерала Наумова, 31	139,13		
75:100:0008	Комунальне підприємство виконавчого органу Київради (Київської міської державної адміністрації) "Київтеплоенерго"	вул. Генерала Наумова, 23а	353,32		
75:100:0009	Комунальне підприємство виконавчого органу Київради (Київської міської державної адміністрації) "Київтеплоенерго"	вул. Генерала Наумова, 33а	304,77		
75:100:0010	Комунальне підприємство виконавчого органу Київради (Київської міської державної адміністрації) "Київтеплоенерго"	вул. Академіка Булаховського, 36а	391,33		
75:100:0011	Комунальне підприємство виконавчого органу Київради (Київської міської державної адміністрації) "Київтеплоенерго"	вул. Академіка Булаховського, 32а	308,93		
75:100:0012	Приватне акціонерне товариство "ДТЕК Київські електромережі"	вул. Підлісна, 3	106,90		
75:100:0015	Товариство з обмеженою відповідальністю "ЕТНА"/Товариство з обмеженою відповідальністю "ГАСТРОНОМ"ПІДЛІСНИЙ"/Комунальне підприємство по утриманню житлового господарства Святошинського району м.Києва/Приватне акціонерне товариство "СІЛЬПО РІТЕЙЛ"/	вул. Підлісна, 1	2699,47		
75:100:0018	Товариство з обмеженою відповідальністю "Біличанка"/Товариство з повною відповідальністю "Ірта"/Фізична особа/Фізична особа/Комунальне підприємство по утриманню житлового господарства Святошинського району м.Києва/Товариство з обмеженою відповідал..	вул. Підлісна, 3	3998,35		

75:100:0023	Управління освіти Святошинської районної у місті Києві державної адміністрації	вул. Академіка Булаховського, 32а	10123,60		
75:100:0024	Управління освіти, молоді та спорту Святошинської районної в місті Києві державної адміністрації	вулиця Академіка Булаховського, 28-А	9037,14	Право в процесі оформлення (Постійне користування)	
75:100:0025	Центральна районна поліклініка Святошинського району міста Києва	вул. Академіка Булаховського, 26	3168,27	Постійне користування	
75:100:0026	Управління освіти, молоді та спорту Святошинської районної в місті Києві державної адміністрації	вул. Академіка Булаховського, 38а	8835,79	Право в процесі оформлення (Постійне користування)	
75:100:0027	Управління освіти Святошинської районної у місті Києві державної адміністрації	вул. Генерала Наумова, 25а	9508,63		
75:100:0028	Управління освіти Святошинської районної у місті Києві державної адміністрації	вул. Генерала Наумова, 35а	17032,41		
75:100:0030	Управління освіти, молоді та спорту Святошинської районної в місті Києві державної адміністрації	вул. Генерала Наумова, 35б	9981,77	Право в процесі оформлення (Постійне користування)	
75:100:0033	Землі не надані у власність чи користування	вул. Підлісна, 1	140,44		
75:100:0034	Землі не надані у власність чи користування	вул. Генерала Наумова, 23б	4225,74		
75:100:0035	Комунальне підприємство "Шляхово-експлуатаційне управління по ремонту та утриманню автомобільних шляхів та споруд на них Святошинського району" м.Києва	вул. Академіка Булаховського	396,03		
75:100:0036	Публічне акціонерне товариство "Київгаз"	вул. Підлісна, 5/21	58,94		
75:100:0037	Комунальне підприємство по утриманню житлового господарства Святошинського району м.Києва	вулиця Генерала Наумова, 23, 23а, 23в, 25, 27, 31, 31а, 33, 33а, 37, 37а, 37б, 39, 41, вул.Академіка Булаховського 22, 24, 28, 30, 30а, 34, 34а, 38, 40, 42/43	224755,60		
75:100:0130	Управління освіти Святошинської районної у місті Києві державної адміністрації	вул. Генерала Наумова, 35	8597,64		

ДЕПУТАТ

КИЇВСЬКОЇ МІСЬКОЇ РАДИ VIII СКЛИКАННЯ

"26" червня 2020 р. № 08/279-068-201

Директору департаменту земельних ресурсів виконавчого органу Київської міської ради (Київської міської державної адміністрації)
Петру ОЛЕНИЧУ
01601, м. Київ, вул. Хрещатик, 32А

ДЕПУТАТСЬКЕ ЗВЕРНЕННЯ

Шановний Петре Сергійовичу!

До мене, як до депутата Київської міської ради, надходять численні звернення мешканців Святошинського району м. Києва з питань благоустрою району, збереження зелених насаджень та збільшення кількості скверів.

Керуючись ст. ст. 11, 13 Закону України «Про статус депутатів місцевих рад»,

прошу:

1. Надати мені витяг з бази даних міського земельного кадастру (вказати за ким обліковується земельна ділянка), висновок департаменту земельних ресурсів виконавчого органу Київської міської ради (Київської міської державної адміністрації) щодо можливості створення зеленої зони на земельній ділянці між середньою загальноосвітньою школою № 72 (вул. Генерала Наумова, 35А), дошкільним навчальним закладом № 587 (вул. Академіка Булаховського, 32А) та житловим будинком № 30Б на вул. Академіка Булаховського;
2. Про результати розгляду депутатського звернення повідомите мене за адресою: 03164, м. Київ, вул. Академіка Булаховського, 5Д, тел. : (044) 227-62-46 у встановлений законодавством термін.

Додаток на 1 арк., в 1 прим.

З повагою

Депутат Київської міської ради **Вікторія МУХА**

РОБОЧІ МАТЕРІАЛИ

дані міського земельного кадастру від 11.06.2020

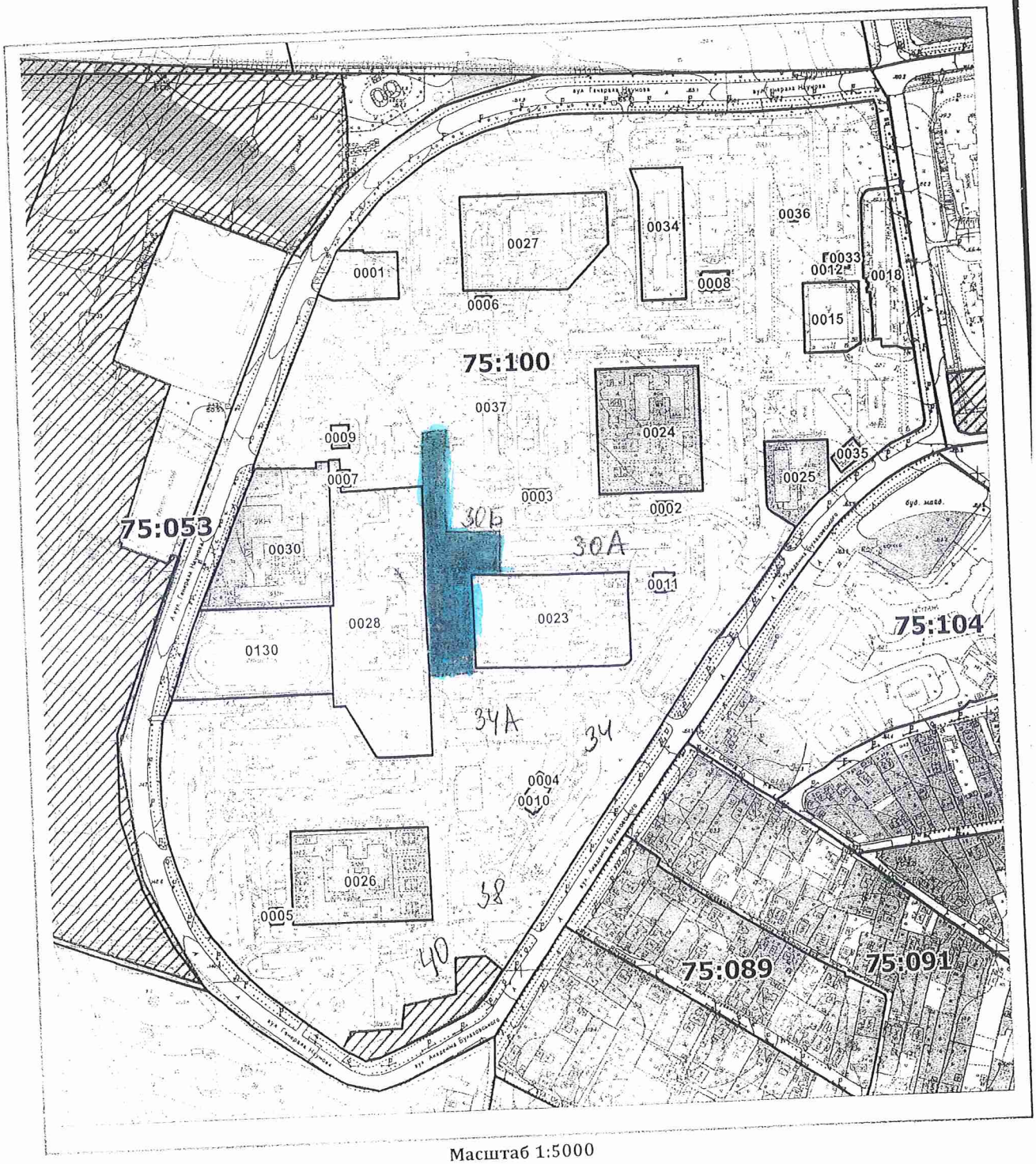

Масштаб 1:5000

№ 057/0202/2-12072
від 08.07.2020

ВИКОНАВЧИЙ ОРГАН КИЇВСЬКОЇ МІСЬКОЇ РАДИ
(КИЇВСЬКА МІСЬКА ДЕРЖАВНА АДМІНІСТРАЦІЯ)

ДЕПАРТАМЕНТ ЗЕМЕЛЬНИХ РЕСУРСІВ

вул. Хрещатик, 32-а, м. Київ, 01601, тел. (044) 279-58-72
КБУ"Контактний центр міста Києва"(044) 15-51, E-mail: doc@kyivland.gov.ua Код ЄДРПОУ 26199097

_____ № _____

на № _____ *від* _____

Депутатові Київської міської ради
В. МУСІ

Шановна Вікторіє В'ячеславівно!

Департаментом земельних ресурсів виконавчого органу Київської міської ради (Київської міської державної адміністрації) (далі – Департамент) на Ваше депутатське звернення від 26.06.2020 № 08/279/068-201 надається витяг з бази даних міського земельного кадастру згідно з доданою схемою та в межах компетенції повідомляється.

Департамент підтримує ініціативу щодо створення скверу на земельній ділянці між середньою загальноосвітньою школою № 72 (вул. Генерала Наумова, 35А), дошкільним навчальним закладом № 587 (вул. Академіка Булаховського, 32А) та житловим будинком № 30Б на вул. Академіка Булаховського з урахуванням містобудівної документації та за умов дотримання державних будівельних норм, законів України та інших нормативно-правових актів в установленому законодавством порядку.

Додаток: на 1 арк. в 1 прим.

З повагою
Директор Петро ОЛЕНИЧ

Раїса Олещенко
279 74 12

ДЕПУТАТ

КИЇВСЬКОЇ МІСЬКОЇ РАДИ VIII СКЛИКАННЯ

"08" липня 2020р. №08/279-068-249

В.о.генерального директора
комунального об'єднання
«Київзеленбуд»
Королю О.В.

ДЕПУТАТСЬКЕ ЗВЕРНЕННЯ

Шановний Олексію Валентиновичу!

До мене, як до депутата Київської міської ради, надходять численні звернення мешканців Святошинського району м. Києва з питань благоустрою району, збереження зелених насаджень та створення скверу, зокрема, на земельній ділянці між середньою загальноосвітньою школою № 72 (вул. Генерала Наумова, 35А), дошкільним навчальним закладом № 587 (вул. Академіка Булаховського, 32А) та житловим будинком № 30Б на вул. Академіка Булаховського (план-схема додається).

Департамент земельних ресурсів виконавчого органу Київської міської ради (Київської міської державної адміністрації) та Комунальне підприємство «Керуюча компанія з обслуговування житлового фонду Святошинського району м. Києва» підтримують ініціативу щодо надання статусу скверу зазначеній території (копії листів додаю).

Керуючись ст. ст. 11, 13 Закону України «Про статус депутатів місцевих рад»,

прошу:

1. Надати висновок щодо можливості створення об'єкту благоустрою зеленого господарства – скверу та передачі земельної ділянки в постійне користування КО «Київзеленбуд» для створення, облаштування та експлуатації зеленої зони на вищевказаній земельній ділянці;

2. Про результати розгляду депутатського звернення повідомити мене за адресою: 03164, м. Київ, вул. Академіка Булаховського, 5Д у встановлений законодавством термін.

Додаток на 6 арк., в 1 прим.

З повагою
Депутат Київської міської ради **Вікторія МУХА**

ВИКОНАВЧИЙ ОРГАН КИЇВСЬКОЇ МІСЬКОЇ РАДИ
(КИЇВСЬКА МІСЬКА ДЕРЖАВНА АДМІНІСТРАЦІЯ)

Київське комунальне об'єднання зеленого будівництва та експлуатації зелених насаджень міста «Київзеленбуд»

вул. Кудрявська,23, м. Київ, 04053 тел./факс (044) 272-40-57
Call-центр (044) 272-40-18 E-mail:info@kievzelenbud.com Код ЄДРПОУ 03362123

16.07.2020 № 079/286 ЗТР

від 23.06.2020 №08/279-068-219

Депутатці Київської міської ради
В. МУСІ
вул. Акадаміка Булаховського, 5Д,
м. Київ, 03164

Про створення скверу

Шановна Вікторіє В'ячеславівно!

Київським комунальним об'єднанням зеленого будівництва та експлуатації зелених насаджень міста «Київзеленбуд» (далі – КО «Київзеленбуд»), в межах компетенції опрацьовано Ваше депутатське звернення від 23.06.2020 №08/279-068-219 щодо створення скверу на земельній ділянці між будинками № 30-Б та №34-А на вул. Академіка Булаховського у Святошинському районі м. Києва.

За результатами розгляду повідомляємо наступне.

Київською міською радою були прийняти рішення від 06.07.2017 №738/2900 «Про заходи спрямовані на збереження територій зелених зон міста Києва» та від 20.12.2017 N714/3721 про затвердження «Концепції збереження зелених зон у місті Києві». Метою яких є покращення екологічного стану міста, підвищення рівня озеленення і недопущення забудови міста Києва за рахунок зелених зон.

КО «Київзеленбуд» підтримує ініціативу щодо створення об'єкту благоустрою зеленого господарства – скверу на земельній ділянці за адресою: між будинками № 30-Б та №34-А на вул. Академіка Булаховського у Святошинському районі м. Києва при дотриманні вимог містобудівної документації.

З повагою

Виконувач обов'язків
генерального директора Олексій КОРОЛЬ

Сапожнікова Н.В.
(044) 272-40-52

ДЕПУТАТ

КИЇВСЬКОЇ МІСЬКОЇ РАДИ VIII СКЛИКАННЯ

"16" червня 2020р. № 08/279-068-180

В.о. директора КП «Керуюча компанія з обслуговування житлового фонду Святошинського району м. Києва»
КОЗЮБЕРДІ О.М.
03134, м. Київ, вул. Симиренка, 17

ДЕПУТАТСЬКЕ ЗВЕРНЕННЯ

Шановна Ольго Миколаївно!

До мене, як до депутата Київської міської ради, надходять численні звернення мешканців Святошинського району м. Києва з питань благоустрою району, збереження зелених насаджень та створення скверів, зокрема, на земельній ділянці між середньою загальноосвітньою школою № 72 (вул. Генерала Наумова, 35А), дошкільним навчальним закладом № 587 (вул. Академіка Булаховського, 32А) та житловим будинком № 30Б на вул. Академіка Булаховського (план-схема додається).

Керуючись ст. ст. 11, 13 Закону України «Про статус депутатів місцевих рад»,

прошу:

1. Надати висновок щодо можливості створення об'єкту благоустрою зеленого господарства – скверу та передачі земельної ділянки в постійне користування КО «Київзеленбуд» для створення, облаштування та експлуатації зеленої зони на вищевказаній земельній ділянці;
2. Про результати розгляду депутатського звернення повідомите мене за адресою: 03164, м. Київ, вул. Академіка Булаховського, 5Д, тел.: (044) 227-62-46 у встановлений законодавством термін.

Додаток на 1 арк., в 1 прим.

З повагою

Депутат Київської міської ради **Вікторія МУХА**

КОМУНАЛЬНЕ ПІДПРИЄМСТВО
«КЕРУЮЧА КОМПАНІЯ З ОБСЛУГОВУВАННЯ ЖИТЛОВОГО ФОНДУ СВЯТОШИНСЬКОГО РАЙОНУ м. КИЄВА»

вул. Симиренка, 17 м. Київ, 03134 тел./факс (044)402-69-82
E-mail kk_svyatoshin@ukr.net Код ЄДРПОУ 39607507

26.06.2020 № 107/56-1264

*на №*_____

Депутатові Київської міської ради
В. МУСІ
вул. Булаховського Академіка,
буд. 5-Д, м. Київ, 03164

Про створення скверу

Шановна Вікторіє В'ячеславівно!

На Ваше депутатське звернення від 16.06.2020 № 08/279-068-180 (наш вхід. № 107/56/774 від 17.06.2020) щодо створення та облаштування скверу на земельній ділянці поруч з житловими будинками № 30-А, № 30-Б на вулиці Булаховського Академіка повідомляємо.

Комунальне підприємство «Керуюча компанія з обслуговування житлового фонду Святошинського району м. Києва» не заперечує щодо створення та облаштування скверу на земельній ділянці поруч з житловими будинками № 30-А, № 30-Б на вулиці Булаховського Академіка.

У площу скверу входить територія, на якій розташований майданчик для відпочинку дорослого населення площею 700 кв. м за адресою: вулиця Булаховського Академіка, 30-А, який не знаходиться на балансі підприємства.

З повагою

Заступник директора Оксана ЧУМАК

Любомира Білим
Любов Дубс 454 01 69

Наумова, 35А), дошкільним навчальним закладом № 587 (вул. Академіка Булаховського, 32А) та житловим будинком № 30Б на вул. Академіка Булаховського в Святошинському районі міста Києва орієнтовною площею 0,40 га та звернутися до КО «Київзеленбуд» з рекомендацією про необхідність подання клопотання про надання дозволу на розроблення проєкту землеустрою щодо відведення земельної ділянки для створення ініційованої зеленої зони у встановленому порядку.

Додатки:

1. Звернення громадян щодо створення об'єкту благоустрою зеленого господарства – скверу (на 11 арк.);
2. Витяг з чергового кадастрового плану та картографічний матеріал - схема/план (на 4 арк.);
3. Звернення до Департаменту земельних ресурсів виконавчого органу Київської міської ради (Київської міської державної адміністрації) щодо можливості передачі земельної ділянки у користування для створення зеленої зони, на якій ініціюється створення зеленої зони від 26.06.2020 № 08/279-068-201 та відповідь-погодження від 08.07.2020 № 0570202/2-6207 (на 3 арк.);
4. Звернення до КО «Київзеленбуд» щодо створення ініційованої зеленої зони від 08.07.2020 № 08/279-068-219 та відповідь-погодження від 16.07.2020 № 077/226-3179 (на 2 арк.);
5. Звернення до КП «Керуюча компанія з обслуговування житлового фонду Святошинського району м. Києва» від 16.06.2020 № 08/279-068-180 та відповідь-погодження від 26.06.2020 № 107/56-1264 (на 2 арк.).

Депутат Київської міської ради **Вікторія МУХА**

4

Київська міська рада
ОТРИМАНО
17 СЕР 2020
Вх.

Київська міська рада
17.08.2020 № 08/18016

ДЕПУТАТ
КИЇВСЬКОЇ МІСЬКОЇ РАДИ VIII СКЛИКАННЯ

«24» липня 2020 року №08/279/08/169-1630

Голові постійної комісії Київської міської ради з питань екологічної політики
Яловому К. В.
адреса: 01044 м. Київ, вул. Хрещатик, 36

ДЕПУТАТСЬКЕ ЗВЕРНЕННЯ

Шановний Костянтине Володимировичу!

На виконання рішення Київради від 26 червня 2018 року N997/5061 «Про ініціативи створення об'єктів благоустрою зеленого господарства міста Києва», звертаюся до Вас, як депутат Київської міської ради від представників територіальної громади Дарницького району з приводу можливості створення парку відпочинку «Микільський» на земельній ділянці (кадастровий номер 63:438:0056, площа 82834,81 кв. м.), яка знаходиться біля регіонального ландшафтного парку «Партизанської слави» (далі - Парк) в Дарницькому районі м. Києва (графічне зображення ділянки додається).

На підтримку створення скверу було зібрано підписи у кількості 39 чол. (див. у додатку до звернення).

Нагадую, що відповідно до даних обліку територій та об'єктів природно-заповідного фонду Парк створений рішенням Київської міської ради від 17.02.1994 р. №14 на площі 115 гектарів та перебуває у віддані комунального підприємства УЗН Дарницького району. В документі зазначено, що Парк має високу ландшафтну та рекреаційну цінність.

В той же час, вище зазначена територія є буферною та охоронною зонами Парку. Адже на цій ділянці знаходяться чисельні багаторічні дерева.

Законом України «Про природно-заповідний фонд України» (далі - ЗУ) визначена так звана **«буферна зона» - включає території, виділені з метою запобігання негативного впливу на заповідну зону** господарської діяльності на прилеглих територіях; її режим визначається відповідно до вимог, встановлених для охоронних зон природних заповідників.

Згідно статті 23 ЗУ, регіональні ландшафтні парки є природоохоронними рекреаційними установами місцевого чи регіонального значення, що створюються **з метою збереження в природному стані типових або унікальних природних комплексів та об'єктів**, а також забезпечення умов для організованого відпочинку населення. На регіональні ландшафтні парки покладається виконання таких завдань: збереження цінних природних та історико-культурних комплексів та об'єктів.

Відповідно до статті 40. Основні вимоги щодо режиму охоронних зон територій та об'єктів природно-заповідного фонду. **В охоронних зонах не допускається будівництво промислових та інших об'єктів,** мисливство, розвиток господарської діяльності, яка може призвести до негативного впливу на території та об'єкти природно-заповідного фонду. Оцінка такого впливу здійснюється на основі екологічної експертизи, що проводиться в порядку, встановленому законодавством України.{Частина друга статті 40 із змінами, внесеними згідно із Законом N 1826-VI (1826-17) від 21.01.2010}. Положення, що визначають режим кожної з охоронних зон територій та об'єктів природно-заповідного фонду, затверджуються державними органами, які приймають рішення про їх виділення. **Охоронні зони територій та об'єктів природно-заповідного фонду враховуються під час розробки проектно-планувальної та проектної документації.**

Згідно відповіді В.О. Голови Київської міської державної адміністрації М. Поворозника (виконавець листа Департамент земельних ресурсів КМДА) від 14.02.2020 р. №001-458, (див. у додатку до цього звернення), Київська міська рада **не приймала рішень щодо передачі (надання) земельній ділянці (кадастровий номер 63:438:0056, площа 82834,81 кв. м) в користування (власність). Земельна ділянка перебуває в комунальній власності територіальної громади міста Києва.**

На підставі зазначеного, враховуючи інтереси мешканців Дарницького району м. Києва, з метою створення, захисту та благоустрою території загального користування задля забезпечення рекреаційних та культурно-естетичних потреб мешканців району, **прошу Вас:**

1. Винести питання щодо можливості створення парку відпочинку «Микільський» на земельній ділянці (кадастровий номер 63:438:0056, площа 82834,81 кв. м.) в Дарницькому районі м. Києва на найближче засідання постійної комісії Київської міської ради з питань екологічної політики;
2. Запросити на вище зазначене засідання постійної комісії Київської міської ради з питань екологічної політики Назаренко Олексія ([illegible]) та Черкашина Дениса ([illegible]).

Додатки на «7» арк.:

- копії підписів членів територіальної громади міста Києва, мешканців прилеглих багатоквартирних житлових будинків на «3» арк.;
- висновок Київської міської державної адміністрації (Департаменту земельних ресурсів виконавчого органу Київської міської ради) щодо

можливості передачі земельної ділянки в користування для створення зеленої зони, витяг з міського земельного кадастру щодо земельної ділянки, на якій ініціюється створення зеленої зони та плану-схеми розташування зеленої зони (графічні матеріали) на «4» арк.

З повагою,

депутат Київської міської ради,
член депутатської групи
«Київська команда» Г. Сандалова

Тел.: 337-10-14

ПІДПИСНИЙ ЛИСТ

із підписами членів територіальної громади Дарницького району міста Києва щодо створення та облаштування парку "Микильський" з подальшою передачею на баланс КП УЗН Дарницького району м. Києва

N	Прізвище, ім'я, по батькові
1.	Сидоренко Дмитро Володимирович
2	Стяпенко Ігнат Дмитр
3	Бубон О. В.
4	Лапта А.П.
5	Шульга В.А
6	Крука М.В
7	[illegible]
8	Шикова Н.В
9	Калиновский А.В
10	Гонцьтов А.С.
11	[illegible]
12	Водяченко Н.О
13	Ю.Ю.
14	[illegible]
15	Диманенко [illegible]
16	Косарєв О.Ю
17	[illegible]ОВ ОГЕНКО
18	Бубон. С. В
19	Боярчук Ю.А.
20	Рябенко Р.Ю
21	Кривцов О. І
22	Кривенко В.Н
23	

УКРАЇНА

ВИКОНАВЧИЙ ОРГАН КИЇВСЬКОЇ МІСЬКОЇ РАДИ (КИЇВСЬКА МІСЬКА ДЕРЖАВНА АДМІНІСТРАЦІЯ)

вул. Хрещатик, 36, м. Київ, 01044, тел. (044) 202 75 58, 202 76 33, 202 74 22
E-mail:kmda@kma.gov.ua Код ЄДРПОУ 00022527 Контактний центр міста Києва (044) 15 51
E-mail для електронних звернень громадян: zvernen@kmda.gov.ua

Депутатові Київської міської ради
Г. САНДАЛОВІЙ

Про земельну ділянку, прилеглу
до території регіонального
ландшафтного парку
«Партизанська слава»
у Дарницькому районі

Шановна Ганно Олександрівно!

Виконавчий орган Київської міської ради (Київська міська державна адміністрація) на Ваше депутатське звернення від 17.01.2020 № 08/279/08/169-1506 щодо земельної ділянки (обліковий код 63:438:0056), прилеглої до території регіонального ландшафтного парку «Партизанська слава» в Дарницькому районі, повідомляє.

Земельна ділянка площею 82834,81 кв. м (обліковий код 63:438:0065) на вул. Россошанській, 3 у Дарницькому районі внесена до Міського земельного кадастру на підставі технічного звіту зі встановлення зовнішніх меж земельної ділянки від 08.12.2009 та обліковується за товариством з обмеженою відповідальністю «Айперон Інвест».

Водночас зазначаємо, що відомості міського земельного кадастру не є підтвердженням виникнення права власності (користування) земельними ділянками та носять виключно інформативний характер.

Київська міська рада не приймала рішень про передачу зазначеної земельної ділянки у власність чи користування (оренду).

Земельна ділянка перебуває в комунальній власності територіальної громади міста Києва.

Частиною першою статті 1 Закону України «Про Державний земельний кадастр» встановлено, що Державний земельний кадастр – єдина державна геоінформаційна система відомостей про землі, розташовані в межах державного кордону України, їх цільове призначення, обмеження у їх

ДОКУМЕНТ ІТС ЄІПК СЕД АСКОД (ПІДПИСАНО
ЕЛЕКТРОННИМ ЦИФРОВИМ ПІДПИСОМ)
Сертифікат 58E2D9E7F900307B040000005A211E008FE37E00
Підписувач Поворозник Микола Юрійович
Дійсний з 23.01.2020 12:44 по 23.01.2022 12:44

Київська міська державна адміністрація
001-458 від 14.02.2020

використанні, а також дані про кількісну і якісну характеристику земель, їх оцінку, про розподіл земель між власниками і користувачами.

Відповідно до пункту 4 Порядку ведення Державного земельного кадастру, затвердженого постановою Кабінету Міністрів України від 17 жовтня 2012 року № 1051, держателем земельного кадастру є Державна служба України з питань геодезії картографії та кадастру. Відомості з Державного земельного кадастру можна отримати, зокрема за допомогою електронних сервісів Держгеокадастру, що доступні за посиланням: https://e.land.gov.ua/services.

Додатково інформуємо, що за товариством з обмеженою відповідальністю «Айперон Інвест» зареєстровано право власності на нежитлові будівлі зальною площею 5811,1 кв. м.

Крім того, відповідно до рішення Київської міської ради від 26.06.2018 № 997/5061 «Про ініціативи створення об'єктів благоустрою зеленого господарства міста Києва» розгляд ініціатив щодо створення об'єктів благоустрою зеленого господарства (скверів, парків, алей, бульварів тощо) здійснюється постійною комісією Київської міської ради з питань екологічної політики.

Додаток: робочі матеріали – витяг з бази даних Міського земельного кадастру на прилеглу до території регіонального ландшафтного парку «Партизанська слава» на 2 арк. в 1 прим.

З повагою

Виконувач обов'язків голови Микола ПОВОРОЗНИК

Петро Оленич
Станіслав Коростій 288 07 58

ДОКУМЕНТ ІТС ЄІПК СЕД АСКОД (ПІДПИСАНО ЕЛЕКТРОННИМ ЦИФРОВИМ ПІДПИСОМ)

Сертифікат 58E2D9E7F900307B040000005A211E008FE37E00
Підписувач Поворозник Микола Юрійович
Дійсний з 23.01.2020 12:44 по 23.01.2022 12:44

Київська міська державна адміністрація

001-458 від 14.02.2020

РЕЄСТР ЗЕМЕЛЬНИХ ДІЛЯНОК

Код зем. ділянки	Користувач	Адреса зем. ділянки	Площа, кв. м.	Вид права	Дата заєдич. права
63:103:0082	Комунальне підприємство по утриманню зелених насаджень Дарницького району м.Києва	у Дарницькому районі м.Києва, (парк "Партизанської слави")	949874,52	Постійне користування	
63:103:0096	Комунальне підприємство по утриманню зелених насаджень Дарницького району м.Києва	вул. Славгородська	8242,27		
63:438:0015	Дочірнє підприємство державної компанії "Укрспецекспорт"-державне підприємство "Укроборонсервіс"	вул. Россошанська, 3а	100486,32		
63:438:0033	Дочірнє підприємство державної компанії "Укрспецекспорт"-державне підприємство "Укроборонсервіс"	вул. Россошанська, 3а	4713,15	Постійне користування	
63:438:0056	Товариство з обмеженою відповідальністю "Апейрон інвест"	вул. Россошанська, 3	82834,81		
63:438:0161	Землі не надані у власність чи користування	вул. Поліська	171,38		

РОБОЧІ МАТЕРІАЛИ

Витяг з бази даних міського земельного кадастру від 23.01.2020

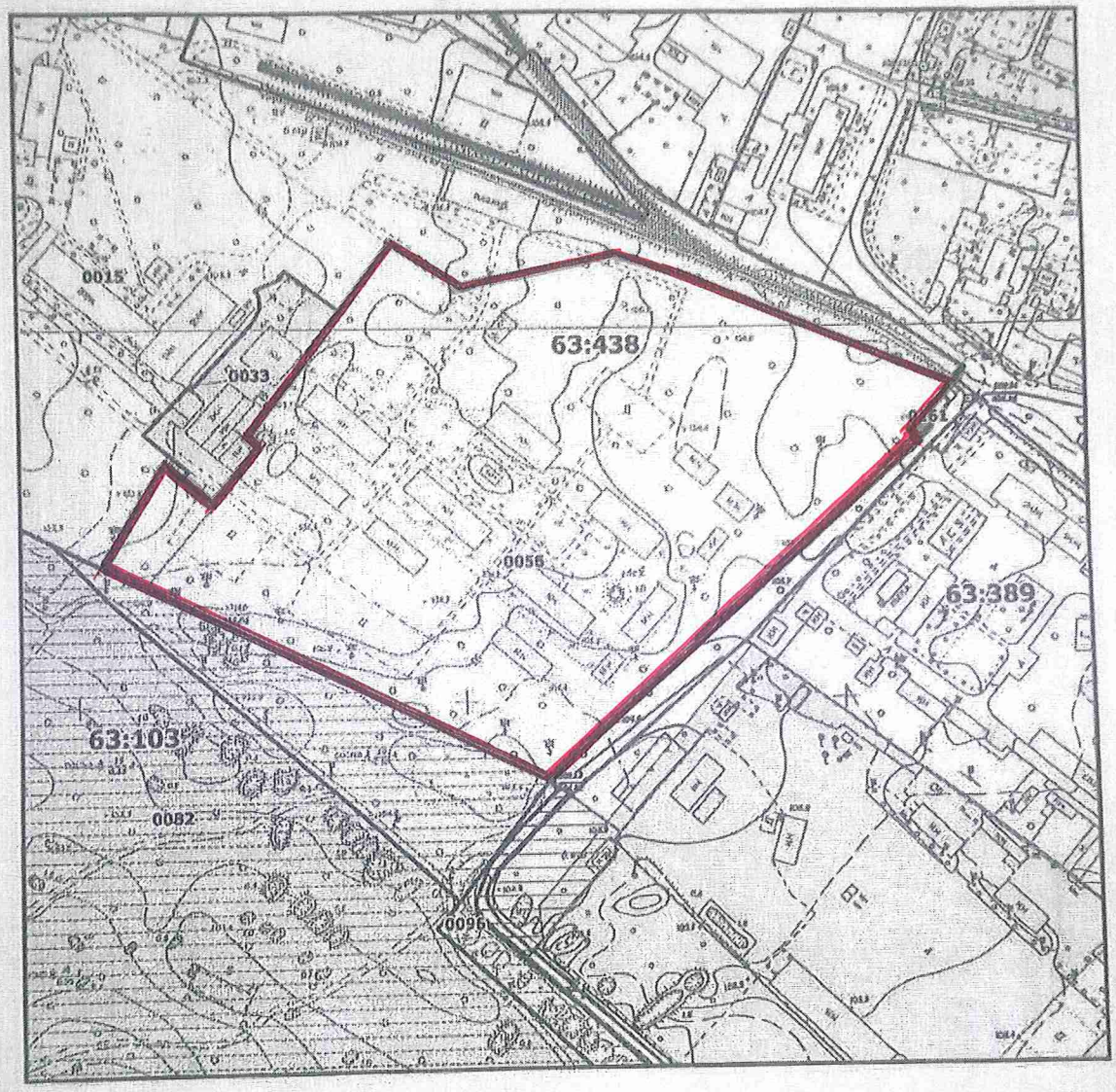

Масштаб 1:3500

5

Київська міська рада
17.08.2020 № 08/18012

ДЕПУТАТ
КИЇВСЬКОЇ МІСЬКОЇ РАДИ VIII СКЛИКАННЯ

«24» липня 2020 року №08/279/08/169-1631

Київська міська рада
ОТРИМАНО
17 СЕР 2020
Вх.

Голові постійної комісії Київської міської ради з питань екологічної політики
Яловому К. В.
адреса: 01044 м. Київ, вул. Хрещатик, 36

ДЕПУТАТСЬКЕ ЗВЕРНЕННЯ

Шановний Костянтине Володимировичу!

На виконання рішення Київради від 26 червня 2018 року N997/5061 «Про ініціативи створення об'єктів благоустрою зеленого господарства міста Києва», звертаюся до Вас, як депутат Київської міської ради від представників територіальної громади Дарницького району з приводу можливості створення скверу «Куточок доброї казки» на земельній ділянці, яка знаходиться навпроти житлового будинку по вул. Ревуцького, 7-А в Дарницькому районі міста Києва (графічне зображення ділянки додається).

На підтримку створення скверу було зібрано підписи у кількості 82 (вісімдесят двох) чол. (див. у додатку до звернення).

Мешканці прилеглого мікрорайону побоюються, що на даній земельній ділянці може в майбутньому розпочатися будівництво багатоквартирного житлового будинку. Внаслідок вище зазначених будівельних робіт може бути знищено унікальний сквер із казковими скульптурами «Куточок доброї казки» (далі - Куточок), який мешканці прилеглих будинків побудували власними силами без залучення державних коштів. Відповідно для запобігання цього, жителі будинку вимагають надати земельній ділянці охоронюваного статусу.

В 2011 р. киянин Віктор Решетник разом з сусідами будинку з вул. Ревуцького 7-А почав облаштовувати сквер на місці пустиря. В. Решетник вирішив купити та покласти на ці стежки тротуарну плитку (була найнята будівельна компанія, яка за технологією зробила розмітку, вирила канаву, підсипала пісок/щебінь, уклала плити) і в тому ж 2011 році з'явилася перша міська скульптура.

За цей час мешканці закупили інструменти та витратні матеріали, включаючи садовий трімер-косарку, тачку, 2 шланги з котушками, лаки та фарби, деревину, саджанці дерев, кущів та розсаду квітів, дорожні плити і навіть родючий ґрунт. Бюджет за 8 років склав більше 500 000 грн. Роботи на

Куточку постійно проводяться силами В. Решетника та ініціативної групи – створюються та реставруються об'єкти, доглядаються, стрижуться та поливаються квіти та дерева. На Куточку є відеонагляд з записом, який налаштував один з волонтерів.

Згідно відповіді В.О. Голови Київської міської державної адміністрації М. Поворозника (виконавець листа Департамент земельних ресурсів КМДА) від 13.02.2020 р. №001-445, вище зазначена земельна ділянка (35 206,76 кв. м., обліковий код 63:243:0102) внесена до земельного кадастру на підставі технічного звіту зі встановлення зовнішніх меж земельних ділянок від 08.06.2018 р. та обліковується за КП «Управління житлового господарства» Дарницького району м. Києва (витяг з бази даних міського земельного кадастру додається).

Також згідно відповідям КП Керуючої компанії з обслуговування житлового фонду Дарницького району м. Києва від 06.07.2020 р. та Дарницької РДА від 10.07.2020 р., вище зазначена **земельна ділянка перебуває в комунальній власності територіальної громади міста Києва.**

На підставі зазначеного, враховуючи інтереси мешканців Дарницького району м. Києва, з метою створення, захисту та благоустрою території загального користування задля забезпечення рекреаційних та культурно-естетичних потреб мешканців району, **прошу Вас:**

1. Винести питання щодо можливості надання статусу скверу земельній ділянці (35 206,76 кв. м., обліковий код 63:243:0102), яка знаходяться навпроти житлового будинку по вул. Ревуцького, 7-А в Дарницькому районі міста Києва на найближче засідання постійної комісії Київської міської ради з питань екологічної політики;
2. Запросити на вище зазначене засідання постійної комісії Київської міської ради з питань екологічної політики Віктора Решетника та Наталію Пойду

Додатки на «10» арк.:

- копії підписів членів територіальної громади міста Києва, мешканців прилеглих багатоквартирних житлових будинків на «4» арк.;
- висновок Київської міської державної адміністрації (Департаменту земельних ресурсів виконавчого органу Київської міської ради) щодо можливості передачі земельної ділянки в користування для створення зеленої зони, витяг з міського земельного кадастру щодо земельної ділянки, на якій ініціюється створення зеленої зони та плану-схеми розташування зеленої зони (графічні матеріали) на «4» арк.;
- відповіді від КП Керуючої компанії з обслуговування житлового фонду Дарницького району м. Києва та Дарницької РДА на «2» арк.

З повагою,

депутат Київської міської ради,
член депутатської групи
«Київська команда»

Г. Сандалова

Тел.: 337-10-14

ПІДПИСНИЙ ЛИСТ

із підписами членів територіальної громади Дарницького району міста Києва щодо облаштування скверу біля житлового будинку по вул. Ревуцького, 7-А з подальшою передачею на баланс КП УЗН Дарницького району м. Києва

N	Прізвище, ім'я, по батькові	Дата народження	Адреса реєстрації	Контактний номер телефону	Підпис	Дата підписання
1	Решетник Ніна Іван-	2				
2	Огородній А.В.	2				
3	Бузик Є.Г.	6				
4	Синявська Г.О.	[illegible]				
5	Бузик В.Є.	2				
6	Барабаш Д.М.	2				
7	Ромель А.А.	[illegible]				
8	Серайчер Ж.Б	[illegible]				
9	Артюшенко О.М	[illegible]				
10	Тайшинець Т.С. О.Ч	[illegible]				
11	Решетник В.М	1				
12	Мельник Л.І.	2				
13	Кабуненко В.І	1				
14	Кабуненко Т.В	[illegible]				
15	Собейна О.І.	[illegible]				
16	Ткачук О.І	[illegible]				
17	Ткачук В.Г	[illegible]				
18	Оленченко Л.В.	[illegible]				
19	Шаптун І.І	[illegible]				
20	Шаптун Ю.С	[illegible]				
21	Шаптун В.В	[illegible]				
22	Шаптун Н.Ю.	[illegible]				
23	Ходонус Б.П	[illegible]				

УКРАЇНА

ВИКОНАВЧИЙ ОРГАН КИЇВСЬКОЇ МІСЬКОЇ РАДИ (КИЇВСЬКА МІСЬКА ДЕРЖАВНА АДМІНІСТРАЦІЯ)

вул. Хрещатик, 36, м. Київ, 01044, тел. (044) 202 75 58, 202 76 33, 202 74 22
E-mail:kmda@kma.gov.ua Код ЄДРПОУ 00022527 Контактний центр міста Києва (044) 15 51
E-mail для електронних звернень громадян: zvernen@kmda.gov.ua

Депутатові Київської міської ради
Г. САНДАЛОВІЙ

Про земельну ділянку на
вул. Ревуцького, 7-а у
Дарницькому районі

Шановна Ганно Олександрівно!

Виконавчий орган Київської міської ради (Київська міська державна адміністрація) на Ваше депутатське звернення від 17.01.2020 № 08/279/08/169-1504 щодо можливості надання статусу скверу земельній ділянці (обліковий код 63:438:0056) на вул. Ревуцького, 7-а у Дарницькому районі м. Києва повідомляє.

За інформацією Департаменту земельних ресурсів виконавчого органу Київської міської ради (Київської міської державної адміністрації), земельна ділянка площею 35206,76 кв. м на вул. Ревуцького, 7, 7-а у Дарницькому районі м. Києва (обліковий код 63:243:0102) внесена до міського земельного кадастру на підставі технічного звіту про встановлення зовнішніх меж земельної ділянки від 08.06.2018 та обліковується за комунальним підприємством «Управління житлового господарства» Дарницького району м. Києва (витяг з бази даних міського земельного кадастру додається).

Водночас зазначаємо, що відомості міського земельного кадастру не є підтвердженням виникнення права власності (користування) земельними ділянками та носять виключно інформативний характер.

Київська міська рада не приймала рішень про передачу зазначеної земельної ділянки у власність чи користування (оренду).

Земельна ділянка перебуває в комунальній власності територіальної громади міста Києва.

ДОКУМЕНТ ІТС ЄІПК СЕД АСКОД (**ПІДПИСАНО ЕЛЕКТРОННИМ ЦИФРОВИМ ПІДПИСОМ**)
Сертифікат 58E2D9E7F900307B040000005A211E008FE37E00
Підписувач Поворозник Микола Юрійович
Дійсний з 23.01.2020 12:44 по 23.01.2022 12:44

Київська міська державна адміністрація
001-445 від 13.02.2020

Також інформуємо, що з метою залучення громадськості до створення об'єктів благоустрою зеленого господарства в місті Києві Київська міська рада прийняла рішення від 26.06.2018 № 997/5061 «Про ініціативи створення об'єктів благоустрою зеленого господарства міста Києва».

Відповідно до цього рішення створення об'єктів благоустрою зеленого господарства загального користування відбувається на підставі відповідних ініціатив, які розглядає постійна комісія Київської міської ради з питань екологічної політики.

Отже, ініціаторам створення об'єкта благоустрою зеленого господарства на земельній ділянці на вул. Ревуцького, 7-а у Дарницькому районі м. Києва потрібно підготувати пакет документів та звернутися із заявою до постійної комісії Київської міської ради з питань екологічної політики.

У разі підтримки постійною комісією Київради з питань екологічної політики зазначеної ініціативи Київське комунальне об'єднання зеленого будівництва та експлуатації зелених насаджень міста «Київзеленбуд» подасть клопотання про надання дозволу на розроблення проєкту землеустрою щодо відведення земельної ділянки для створення скверу на вул. Ревуцького, 7-а у Дарницькому районі м. Києва в установленому порядку.

Додаток: витяг з бази даних міського земельного кадастру від 23.01.2020 на 2 арк. в 1 прим..

З повагою

Виконувач обов'язків голови Микола ПОВОРОЗНИК

Петро Оленич
Станіслав Корсєлій 288 07 58

ДОКУМЕНТ ІТС СІПК СЕД АСКОД (**ПІДПИСАНО ЕЛЕКТРОННИМ ЦИФРОВИМ ПІДПИСОМ**)

Сертифікат 58E2D9E7F900307B040000005A211E008FE37E00
Підписувач Поворозник Микола Юрійович
Дійсний з 23.01.2020 12:44 по 23.01.2022 12:44

Київська міська державна адміністрація

001-445 від 13.02.2020

УКРАЇНА

ДАРНИЦЬКА РАЙОННА В МІСТІ КИЄВІ ДЕРЖАВНА АДМІНІСТРАЦІЯ

вул. О.Кошиця, 11, м. Київ, 02068, тел. (044) 564-90-10, тел./факс (044) 565-25-37
E-mail: drda@kmda.gov.ua, darn_zverngrom@kmda.gov.ua Web: darn.kyivcity.gov.ua Код ЄДРПОУ 37388222

10.07.2020 №101-5410/01

на № _____ від _____

Депутатові Київської міської ради
Г. САНДАЛОВІЙ

Про облаштування скверу на земельній ділянці навпроти житлового будинку на вул. Ревуцького,7-А

Шановна Ганно Олександрівно!

У Дарницькій районній в місті Києві державній адміністрації розглянуто Ваше депутатське звернення від 06.07.2020 № 08/279/08/169-1611 стосовно надання статусу скверу земельній ділянці навпроти житлового будинку на вул. Ревуцького,7-А в Дарницькому районі міста Києва.

За результатами розгляду, в межах компетенції, інформуємо.

Дарницька районна в місті Києві державна адміністрація підтримує пропозицію мешканців Дарницького району щодо надання статусу скверу земельній ділянці навпроти житлового будинку на вул. Ревуцького,7-А в Дарницькому районі міста Києва.

Одночасно інформуємо, що згідно рішення Київської міської ради від 09.10.2014 № 270/270 «Про удосконалення структури управління житлово-комунальним господарством міста Києва» та розпорядження Дарницької районної в м. Києві державної адміністрації від 30.01.2015 № 33, будинки комунальної власності Дарницького району, що прийняті від попередніх балансоутримувачів, а саме комунального підприємства «Дирекція замовника з управління житловим господарством Дарницького району міста Києва» та комунального підприємства «Господар Дарницького району міста Києва», обслуговуються новоствореним комунальним підприємством «Керуюча компанія з обслуговування житлового фонду Дарницького району м. Києва» з 01.05.2015.

Керуюча компанія відповідно до Статуту, затвердженого розпорядженням виконавчого органу Київської міської ради (Київської міської державної адміністрації) від 06.01.2015 № 2, здійснює господарську діяльність з утримання, обслуговування, експлуатації житлового та нежитлового фонду комунальної власності Дарницького району міста Києва, який закріплено за підприємством на праві господарського відання.

Земельна ділянка зазначена у зверненні перебуває в комунальній власності територіальної громади міста Києва.

000591

З повагою

Голова Ярослав ЛАГУТА

Мирослав Корбецький 5649033
Андрій Солодуха 5638010

КОМУНАЛЬНЕ ПІДПРИЄМСТВО
«КЕРУЮЧА КОМПАНІЯ З ОБСЛУГОВУВАННЯ ЖИТЛОВОГО ФОНДУ ДАРНИЦЬКОГО РАЙОНУ М. КИЄВА»

Харківське шосе, 148-а, м. Київ, 02091, тел./факс(044) 563-38-38, e-mail: kp_kk_darnytsia@ukr.net

06.07.2020 № 2381-07/2020
на № _____ *від* _____

Депутату Київської міської ради
Сандалова Г.О.
вул. Ю.Пасхалина, 12
м. Київ, 02096
realdealtm@gmail.com

Шановна Ганно Олександрівно!

У комунальному підприємстві «Керуюча компанія з обслуговування житлового фонду Дарницького району м.Києва» (далі – Керуюча компанія) розглянуто Ваше депутатське звернення від 15.06.2020 № 08/279/08/169-1605, про що повідомляємо наступне.

Згідно рішення Київської міської ради від 09.10.2014 № 270/270 «Про удосконалення структури управління житлово-комунальним господарством міста Києва» та розпорядження Дарницької районної в м. Києві державної адміністрації від 30.01.2015 № 33, будинки комунальної власності Дарницького району, що прийняті від попередніх балансоутримувачів, а саме комунального підприємства «Дирекція замовника з управління житловим господарством Дарницького району міста Києва» та комунального підприємства «Господар Дарницького району міста Києва», обслуговуються новоствореним комунальним підприємством «Керуюча компанія з обслуговування житлового фонду Дарницького району м. Києва» з 01.05.2015.

Керуюча компанія відповідно до Статуту, затвердженого розпорядженням виконавчого органу Київської міської ради (Київської міської державної адміністрації) від 06.01.2015 № 2, здійснює господарську діяльність з утримання, обслуговування, експлуатації житлового та нежитлового фонду комунальної власності Дарницького району міста Києва, який закріплено за підприємством на праві господарського відання.

Земельна ділянка зазначена у зверненні перебуває в комунальній власності територіальної громади міста Києва.

З повагою

Директор Андрій СОЛОДУХА

Володимир Йосипок 563-80-10

РЕЄСТР ЗЕМЕЛЬНИХ ДІЛЯНОК

Код зем. ділянки	Користувач	Адреса зем. ділянки	Площа, кв. м.	Вид права	Дата закінч. права
63:243:0021	Комунальне підприємство виконавчого органу Київської міської ради (Київської міської державної адміністрації) "Київське інвестиційне агентство"	вул. Ревуцького, 7в	3916,86	Постійне користування	
63:243:0022	Товариство з обмеженою відповідальністю "Науково-виробниче об'єднання"Інформаційні технології"/Фізична особа/Товариство з обмеженою відповідальністю "Європорт ЛТД"/Комунальне підприємство "Київжитлоспецексплуатація" /Фізична особа	вул. Ревуцького, 5а	4823,59		
63:243:0025	Дарницька районна у місті Києві рада	вул. Ревуцького, 5а, 7а	1083,85	Документ скасовано (Оренда на 1 рік)	12.01.2007
63:243:0055	Приватне акціонерне товариство "ДТЕК Київські електромережі"	вул. Ревуцького, 7а	164,68		
63:243:0086	Землі не надані у власність чи користування	вул. Ревуцького	2187,28		
63:243:0100	Землі не надані у власність чи користування	шосе Харківське	1486,65		
63:243:0101	Приватне акціонерне товариство "Акціонерна страхова компанія"ІНГО Україна"	вул. Ревуцького, 5а літ. "Б"	843,07		
63:243:0102	Комунальне підприємство "управління житлового господарства" Дарницького району м.Києва	вул. Ревуцького, 7, 7а	35206,76		
63:243:0103	Управління освіти Дарницької районної в місті Києві державної адміністрації	вул. Ревуцького, 7б	11324,87	Без права	
63:243:0104	Землі не надані у власність чи користування	вул. Ревуцького	831,19		
63:243:0105	Об'єднання співласників багатоквартирного будинку "Сонячний"	вул. Ревуцького, 5	13674,83		
63:243:0106	Публічне акціонерне товариство "КИЇВЕНЕРГО"	вул. Ревуцького, 5	164,84		
63:243:0114	Землі не надані у власність чи користування	вул. Ревуцького	6840,19		

РОБОЧІ МАТЕРІАЛИ

Витяг з бази даних міського земельного кадастру від 23.01.2020

Куточок Доброї Казки

7

ДЕПУТАТ

КИЇВСЬКОЇ МІСЬКОЇ РАДИ VIII СКЛИКАННЯ

«10» липня 2020 р. № 08/279/8/082-150

Голові постійної комісії Київської міської ради з питань екологічної політики Яловому К.В.
01044, м. Київ, вул. Хрещатик, 36

ДЕПУТАТСЬКЕ ЗВЕРНЕННЯ

Щодо розгляду можливості облаштування скверу на земельній ділянці, що розташована в межах пров. Моторного у Голосіївському районі міста Києва (Код зем. ділянки: 82:414:0361)

Київська міська рада
15.07.2020 № 08/15271

Шановний Костянтине Володимировичу!

До мене, як до депутата Київради, з численними зверненнями звертаються мешканці, які проживають у межах пров. Моторного в Голосіївському районі м. Києва, з проханням посприяти процесу розгляду можливості облаштування скверу на земельній ділянці, що розташована в межах пров. Моторного у Голосіївському районі міста Києва (Код зем. ділянки: 82:414:0361).

Враховуючи вищевикладене, з метою реалізації права кожного громадянина на безпечне для життя та здоров'я навколишнє середовище, визначеного статтею 50 Конституції України, здійснення належного благоустрою та збереження зелених насаджень у місті Києві прошу розглянути на засіданні постійної комісії Київської міської ради з питань екологічної політики можливість надання статусу скверу вказаній вище земельній ділянці, проведення КО «Київзеленбуд» відповідних організаційно-правових заходів та подальшого оформлення права постійного користування зазначеною земельною ділянкою у встановленому порядку.

З огляду на важливість вказаного, доцільним є всебічне, повне та ґрунтовне дослідження піднятого питання і його потенційне вирішення.

Враховуючи викладене та керуючись ч. 4 ст. 12, ст. ст. 13, 14, 15 Закону України «Про статус депутатів місцевих рад» та ст. 20 Регламенту Київради, прошу:

- розглянути на засіданні постійної комісії Київської міської ради з питань екологічної політики можливість надання статусу скверу вказаній вище земельній ділянці, проведення КО «Київзеленбуд» відповідних організаційно-правових заходів та подальшого оформлення права постійного користування зазначеною земельною ділянкою у встановленому порядку.

Про результати розгляду депутатського звернення прошу інформувати мене (адреса для листування: 03028, м. Київ, вул. Велика Китаївська, 83) у встановлений законодавством України термін.

Додаток: копія листа Департаменту земельних ресурсів №05702 та графічні матеріали на 8 арк.

З повагою
депутат Київської міської ради **В. В. Прокопів**

221-64-45

ВИКОНАВЧИЙ ОРГАН КИЇВСЬКОЇ МІСЬКОЇ РАДИ
(КИЇВСЬКА МІСЬКА ДЕРЖАВНА АДМІНІСТРАЦІЯ)

ДЕПАРТАМЕНТ ЗЕМЕЛЬНИХ РЕСУРСІВ

вул. Хрещатик, 32-а, м. Київ, 01601, тел. (044) 279-58-72
КБУ"Контактний центр міста Києва"(044) 15-51, E-mail: doc@kyivland.gov.ua Код ЄДРПОУ 26199097

№ 05702-
на № 08/279/8/082-124 від 23.06.2020

Депутатові Київської міської ради
Прокопіву В. В.

Шановний Володимире Володимировичу!

Департаментом земельних ресурсів виконавчого органу Київської міської ради (Київської міської державної адміністрації) (далі – Департамент) розглянуто Ваше депутатське звернення від 23.06.2020 № 08/279/8/082-124 та повідомляється.

В межах території, зазначеної на графічних матеріалах, доданих до Вашого депутатського звернення, у Міському земельному кадастрі обліковуються земельні ділянки у пров. Моторному, 5 (кадастровий номер 8000000000:82:414:0081) та у пров. Моторному (код 82:414:0361) у Голосіївському районі м. Києва.

Рішенням Київської міської ради від 26.02.2010 № 48/3486 з урахуванням змін, внесених рішенням Київської міської ради від 18.04.2013 № 271/9328 та рішенням Київської міської ради від 16.12.2014 № 711/711, затверджено проект землеустрою щодо відведення земельної ділянки для продажу на земельних торгах (аукціонах) для будівництва та експлуатації адміністративно-офісних будівель у складі проекту забудови кварталу у пров. Моторному, 5 у Голосіївському районі м. Києва (кадастровий номер 8000000000:82:414:0081).

Разом з тим, земельні торги щодо продажу вказаної земельної ділянки було скасовано у зв'язку із встановленням заборони на передачу (надання) земельних ділянок із земель державної та комунальної власності у власність чи користування фізичним та юридичним особам для містобудівних потреб у разі відсутності плану зонування або детального плану території положеннями частини третьої статті 24 та пункту 6 Прикінцевих положень Закону України «Про регулювання містобудівної діяльності».

Враховуючи викладене, вищезгадана земельна ділянка у Міському земельному кадастрі на теперішній час обліковується за технічним користувачем «Аукціон».

Земельна ділянка з кодом 82:414:0361 обліковується як землі не надані у власність чи користування.

Водночас зазначаємо, що відомості Міського земельного кадастру не є

підтвердженням виникнення права власності (користування) земельними ділянками та носять виключно інформативний характер.

Також повідомляємо, що відповідно до пункту 1 частини першої статті 2 Закону України «Про державну реєстрацію речових прав на нерухоме майно та їх обтяжень» (далі – Закон) державна реєстрація речових прав на нерухоме майно та їх обтяжень - офіційне визнання і підтвердження державою фактів набуття, зміни або припинення речових прав на нерухоме майно, обтяжень таких прав здійснюється шляхом внесення відповідних відомостей до Державного реєстру речових прав на нерухоме майно.

Статтею 32 Закону встановлено, що інформація про зареєстровані права на нерухоме майно та їх обтяження, що містяться у Державному реєстрі прав, є відкритою, загальнодоступною та платною, крім випадків, передбачених цим Законом.

Пунктом 3 частини першої статті 7 Закону визначено, що Міністерство юстиції України забезпечує створення та функціонування Державного реєстру прав та є його держателем.

Інформацію з Державного реєстру речових прав на нерухоме майно можна отримати, зокрема, за допомогою електронного сервісу https://kap.minjust.gov.ua.

Також надаємо робочі матеріали з бази даних Міського земельного кадастру щодо вищезазначених земельних ділянки.

Додаток: на 2 арк. в 1 прим.

З повагою
Директор

Петро ОЛЕНИЧ

Тоскін 279 45 89

РЕЄСТР ЗЕМЕЛЬНИХ ДІЛЯНОК

Код зем. ділянки	Користувач	Адреса зем. ділянки	Площа, кв. м.	Вид права	Дата закінч. права
82:414:0014	Товариство з обмеженою відповідальністю "Житло Будівництво Інвестиції"	пров. Моторний, 11	9906,95	Оренда на 10 років	26.08.2026
82:414:0081	Аукціон	пров. Моторний, 5	1841,83	Без права	
82:414:0270	Землі не надані у власність чи користування	пров. Моторний, 11	581,03		
82:414:0360	Державне підприємство "Служба міжнародних автомобільних перевезень"	вул. Моторна	309,04		
82:414:0361	Землі не надані у власність чи користування	пров. Моторний	435,22		
82:414:0363	Землі загального користування	пров. Моторний	4359,77		
82:414:0364	Землі не надані у власність чи користування	пров. Моторний	349,79		
82:414:0465	Землі не надані у власність чи користування	вул. Моторна	57,71		
82:414:0466	Землі не надані у власність чи користування	вул. Моторна	39,87		

РОБОЧІ МАТЕРІАЛИ

дані міського земельного кадастру від 25.06.2020

Масштаб 1:2000





24. Жмуд Г.М.
25. Жмуд О.В.
26. Петренко Н.С
27. Ковальов В.Г.
28. Арамдзян Л.А
29. Ковалевский В.Г.
30. Федорченко Л.Л.
31. Лісніченко О.Б
32. Лісніченко Л.М
33. Кузьменко О.Ю.
34. Кузьменко В.П.
35. Перевко В.П.
36. Савченко Г.М.
37. Гнюпа О.М.
38. Гнилова Л.В.
39. Гнилов О.П.
40. Матвієнко ЛВ
41. Животовский Є.А
42. Дубова Ю.В
43. Князева С.С.
44. Мехед А.С.
45. Мехед В.Н
46. Березовкий О.Н.
47. Яковлева-Чигрин Л.В
48. Антонюк Леонід Леонідович
49. Туцканюк Олег Михайлов
50. Туцканюк И.И.
51. Хмара М.В
52. Горбієнко Є.С
53. Горбієнко О.М.
54. Останнюк О.В
55. Останнюк М.В
56. Останчук Т.В.
57. Мельничук Н.В..
58. Кодинко К.С.
59. Борисенко О.В
60. Борисенко Є.В.
40. Рашков М.С.
40. Рашков М.С.
62. Гонтарук С.А
63. Гонтарук Н.С.
64. Гонтарук А.А.
66. Комбаєв Я.А.
67. Архипов С.В
68. Архипова Н.В
69. Пономаренко С.С
70. Пономаренко Т.Ю
71. Міщук Р.С
72. Бочковська Д.О.
73. Бочковський О.О.
74. Коротун О.В
75. Коротун Ю.С

Вх. 31/1259
Від: 30.07.2020р.

Депутату Київської міської ради
Прокопіву Володимиру Володимировичу
ПІБ Мешканці будинків за адресою місто Київ, провулок Моторний 11 та провулок Моторний 11-А
Тел. контактної особи 096-911-21-11

Звернення.

Ми, мешканці будинків, що проживають за адресою: Голосіївський р-н, м. Київ, пров. Моторний 11 та 11-А.
Звертаємось до Вас з проханням допомогти, посприяти процесу обмежування скверу на земельній ділянці, під земельною ділянкою: 82:404:0361. Оскільки ні будинки, в експлуатуючій мешканці, знаходяться майже впритул в забудованій території, лише на їх лише своєї дощі відпочинку, на зеленої зони чи паркової приватної для зручного використання. Виходячи з цього порушується право кожного громадянина на безпечне життя, визначене статтею 50 Конституції України, здоров'ям належного довкілля на забезпечення зелених насаджень у місті Києві. Територія майбутнього скверу полягають головним серцевищем, а відповідно життя та здоров'я головних мешканців дамої території.

*Ми, пишучи дане звернення, надаємо згоду на обробку наших персональних даних та можливість їх передачі третім особам.

Перелік мешканців

№ з/п	ПІБ	Адреса	Підпис
1.	Камінчук А.В.		
2.	Камінчук З.Г.		
3.	Бовкун В.У.		
4.	Рубець О.Г.		
5.	Мокренко В.М.		
6.	Мокренко В.О.		
7.	Кириленко Г.М.		
8.	Франчук О.С.		
9.	Франчук Ю.А.		
10.	Вечера С.Я.		
11.	Микитенко О.М.		
12.	Петросян Т.О.		
13.	Кулакова М.		
14.	Пеліванова Н.І.		
15.	Кулинич О.А.		
16.	Джонібеков Ш.Я.		
17.	Погребняк В.А.		
18.	Бородіна А.Д.		
19.	Тяглєков А.В.		
20.	Горбатюк В.Д.		
21.	Ткаченко В.В.		
22.	Конель Ю.В.		
23.	Лозоренко Т.В.		

8

ДЕПУТАТ

КИЇВСЬКОЇ МІСЬКОЇ РАДИ VIII СКЛИКАННЯ

" 20 " липня 2020 р. № 08/279/08/051- 1343

Голові постійної комісії
Київської міської ради з питань
екологічної комісії
Яловому К.В.

Щодо створення зеленої зони (скверу)
по вул.Моторній ,11 Голосіївського району
міста Києва

Шановний Костянтине Володимировичу!

До мене як до депутата Київської міської ради звернулися активні мешканці будинку №11 по вулиці Моторній Голосіївського району міста Києва з проханням посприяти в наданні земельній ділянці площею 0,0435 га (кадастровий номер 82:414:0361) розташованій біля житлового будинку особливого правового статусу (скверу), що дозволить зробити дану територію зеленою зоною.

Зазначена ділянка (див.Додатки) є прибудинковою зоною розташованою біля багатоповерхового будинку. Дана територія є мало озелененою, крім того, у даній місцевості відсутні інші облаштовані зелені зони, парки чи сквери, де мешканці могли б проводити вільний час, гуляти та дихати чистим повітрям. Створення зеленої зони забезпечить можливість всіх категорій мікрорайону для фізичного та морального відпочинку, проведення вільного часу та покращить екологічний стан території.

В межах вказаної ділянки відсутній балансоутримувач.

Враховуючи інтереси мешканців і неодноразові звернення та керуючись ч.4 ст. 12, ст.ст.13,14,15,17 Закону України «Про статус депутатів місцевих рад» звертаюсь до Вас із проханням розглянути питання створення зеленої зони (скверу) на території загального користування між будинками по вул.Моторній ,11 на засіданні очолюваної Вами комісії, підтримавши місцеву ініціативу.

Про результати розгляду депутатського звернення відповідь прошу надіслати за адресою :01044, м.Київ, вул.Хрещатик,36, або на електронну адресу: kuzmenko8282@gmail/com

Додатки:

1.Звернення громадян -1арк

2.Підписи мешканців -3 арк

3. Погодження Департаменту земельних ресурсів- 2 арк

4.Фотокопіювання -2 арк

5.Робочі матеріали -1 арк

6.Реєстр земельних ділянок -1 арк

7.Фрагмент аеро (супутникової) фотозйомки- 1 арк.

8.Погодження Київське комунальне об»єднання зеленого будівництва та експлуатації зелених насаджень міста «Київзеленбуд».

З повагою, депутат **Олеся Пинзеник**

Депутату
Київської міської Ради
VIII скликання
Пинзеник О.О.
Товкуна Р.В.

Звернення

Прошу вас посприяти мешканцям будинків провулку Моторного 11, 11-А Голосіївського району міста Києва у створенні скверу на ділянці яка розташована за адресою пров. Моторний. Фото додаю.

Додатки: підписи мешканців 3 аркуші, фото ділянки 2 аркуші.

5.03.2020

Київська міська рада
21.07.2020 № 08/Б-27768

Підписи

Мешканців будинків провулок Моторний 11 та Моторний 11-А міста Києва, які звернулися з проханням облаштувати сквер

№/	ПІБ	Підпис
1	Капштик Аліна Василівна	
2	Матвієнко Вітана Миколаївна	
3	Ткаченко Ала Володимирівна	
4	Ткаченко Валентина Іванівна	
5	Бовкун Руслан Володимирович	
6	Бовкун Володимир Іванович	
7	Вечера Євгеній Павлович	
8	Міхеєва Ганна	
9	Міхеєв Денис	
10	Капштик Валерій Іванович	
11	Гопоровський Сергій Степанович	
12	Петренко Наталія Сергіївна	
13	Боловцева Наталія Володимирівна	
14	Мокренко Василь	
15	Кравець В'ячеслав	
16	Левченко Юлія Андріївна	
17	Колодько Лариса Олександрівна	
18	Бойченко Юрій Миколайович	
19	Зубленко Віктор Володимирович	
20	Гумен Вадим Миколайович	
21	Вишняк Василь Петрович	
22	Виняр Максим Сергійович	
23	Виняр Христина Вікторівна	
24	Коротун Олександр Миколайович	
25	Тодосійчук Леся Михайлівна	
26	Даценко Дмитро Миколайович	
27	Гусаченко Сергій Миколайович	
28	Остапчук Олександр Валерійович	
29	Туцканюк Надія Миколаївна	
30	Туцканюк Олег Михайлович	
31	Ковбаса Олексій Владиславович	
32	Примаченко Вячеслав Феліксович	
33	Костур Каріна Вадимівна	
34	Костур Юрій Федорович	
35	Андріяко Ігор Петрович	
36	Рубець Денис Ігорович	
37	Єфименко Сергій	
38	Берко Марія Андріївна	
39	Шимкова Олена Володимирівна	
40	Бутрименко Сергій Фердінандович	
41	Бутрименко Валентина Сергіївна	
42	Герасименко Олександр Володимирович	

43	Жмуд Денис Володимирович
44	Шимановский Віталій Юрійович
45	Гребенюк Вікторія Миколаївна
46	Березовська Оксана Сергіївна
47	Кравченко Оксана Валеріївна
48	Солоденко Василь
49	Савіна Христина Юрівна
50	Комбель Олег Васильович
51	Кудлай Наталія Олексіївна
52	Кусок В.А.
53	Акушко Тетяна
54	Ігнатов Олексій Петрович
55	Борисенок Ірина Миколаївна
56	Чемерис А.Ю.
57	Матчина Дарина Миколаївна
58	Адамов Сергій
59	Плахов Антон Іванович
60	Дубовая Юлія Вікторівна
61	Миколюк Світлана Анатоліївна
62	Чемериський Віталій
63	Біденко Людмила
64	Іванченко Дмитро Анатолійович
65	Кулинич Олексій Анатолійович
66	Маслова Людмила Миколаївна
67	Решетняк В.В.
68	Калитинець Євгеній Дмитрович
69	Репетій Марина Володимирівна
70	Мілевський Є.В.
71	Хмара Максим Володимирович
72	Кочмар Сергій Григорович
73	Рудик Богдан Іванович
74	Семенчук Павло Миколайович
75	Кашпіровський Віталій Васильович
76	Григоришин Олеся Романівна
77	Казаков Олександр Володимирович
78	Кондратенко Наталія Володимирівна
79	Селецький Олексій Віталійович
80	Мельничук Олександр Васильович
81	Мельник Анатолій Вікторович
82	Філат Олена Василівна
83	Яковицька Ольга Сергіївна
84	Синчак Володимир Іванович
85	Братасюк Антоніна
86	Кириленко Григорій Михалович
87	Лозко Олександр Олександрович
88	Макаревич Андрій Павлович
89	Мелкулов Максим Георгійович
90	Березовський Віктор Олександрович

91	Момот Андрій Григорович	
92	Горчинський Геннадій Андрійович	
93	Ляхович Олександр Станіславович	
94	Корж Сергій Михайлович	
95	Верба Ігор Олексійович	
96	Польовий Олександр Анатолійович	
97	Опрощенко Юрій Вікторович	
98	Грабар Володимир Михайлович	
99	Казміренко Юрій Володимирович	
100	Сакун Володимир Михайлович	
101	Даценко Микола Андрійович	
102	Біденко Юрій Миколайович	
103	Григор'єв Віталій Михайлович	
104	Бєляєва Олена	
105	Данченкова Юлія Юріївна	
106	Котляр Василь Миколайович	
107	Рижкова Олена Василівна	
108	Казимко Костянтин Сергійович	
109	Миколаєнко Анатолій Анатолійович	
110	Радченко Наталія Борисівна	
111	Архіпов Сергій	
112	Даценко Дмитро Миколайович	
113	Даценко Сніжана Олександрівна	
114	Даценко Микола Андрійович	
115	Калитинець Дмитро Володимирович	
116	Калитинець Людмила Михайлівна	
117	Шимановський Віктор Юрійович	
118	Ходаковський Олександр Васильович	
119	Іванченко Ганна Володимирівна	
120	Тарахкало Олег Леонідович	

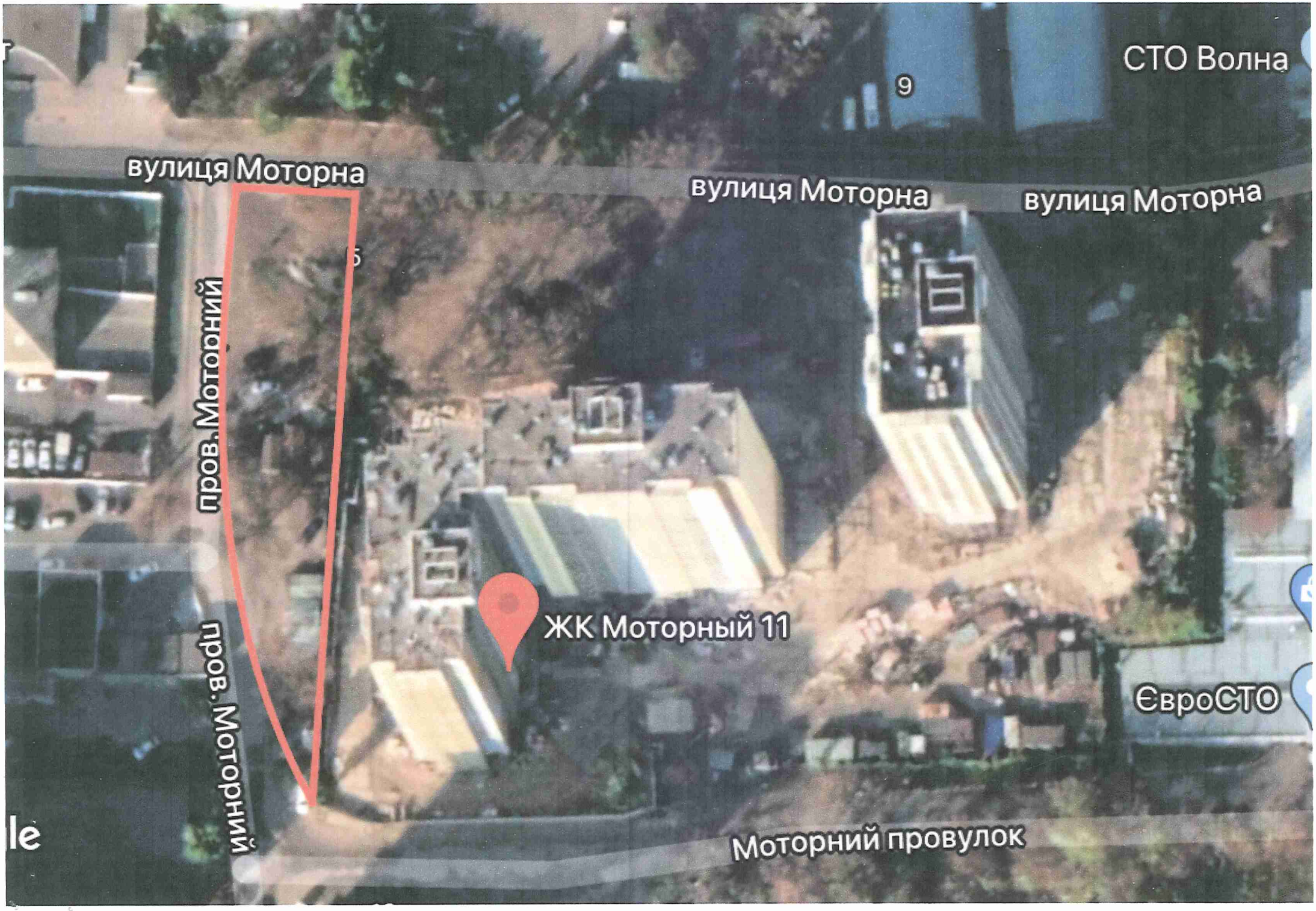
СТО Волна
9
вулиця Моторна
вулиця Моторна
вулиця Моторна
пров. Моторний
пров. Моторний
ЖК Моторный 11
ЄвроСТО
Моторний провулок

РОБОЧІ МАТЕРІАЛИ

дані міського земельного кадастру від 15.06.2020

Масштаб 1:2000

РЕЄСТР ЗЕМЕЛЬНИХ ДІЛЯНОК

Код зем. ділянки	Користувач	Адреса зем. ділянки	Площа, кв. м.	Вид права	Дата закінч. права
82:414:0014	Товариство з обмеженою відповідальністю "Житло Будівництво Інвестиції"	пров. Моторний, 11	9906,95	Оренда на 10 років	26.08.2026
82:414:0081	Аукціон	пров. Моторний, 5	1841,83	Без права	
82:414:0270	Землі не надані у власність чи користування	пров. Моторний, 11	581,03		
82:414:0360	Державне підприємство "Служба міжнародних автомобільних перевезень"	вул. Моторна	309,04		
82:414:0361	Землі не надані у власність чи користування	пров. Моторний	435,22		
82:414:0363	Землі загального користування	пров. Моторний	4359,77		
82:414:0364	Землі не надані у власність чи користування	пров. Моторний	349,79		
82:414:0465	Землі не надані у власність чи користування	вул. Моторна	57,71		
82:414:0466	Землі не надані у власність чи користування	вул. Моторна	39,87		

ФРАГМЕНТ АЕРО (СУПУТНИКОВОЇ) ФОТОЗЙОМКИ

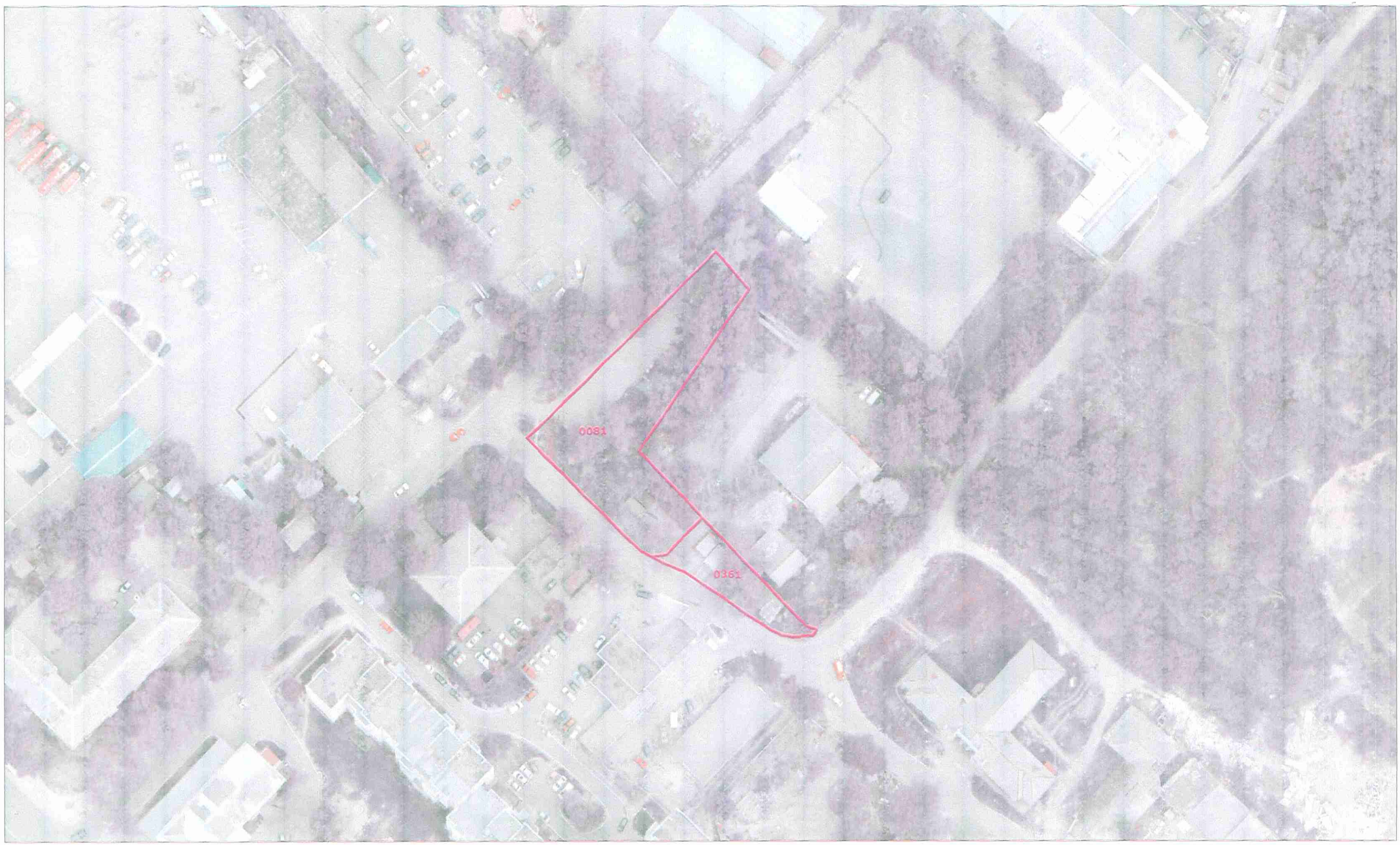

Матеріали супутникової зйомки
виготовлено за даними міського земельного кадастру

ВИКОНАВЧИЙ ОРГАН КИЇВСЬКОЇ МІСЬКОЇ РАДИ
(КИЇВСЬКА МІСЬКА ДЕРЖАВНА АДМІНІСТРАЦІЯ)

ДЕПАРТАМЕНТ ЗЕМЕЛЬНИХ РЕСУРСІВ

вул. Хрещатик, 32-а, м. Київ, 01601, тел. (044) 279-58-72, ф. (044) 288-07-57,
КБУ "Контактний центр міста Києва" (044) 15-51, E-mail: dzr@kmda.gov.ua Код ЄДРПОУ 26199097

20.03.2020 № 051-0202/1-5978
на № _____ *від* _____

Депутатові Київської міської ради
О. ПИНЗЕНИК

Шановна Олесю Олександрівно!

Департаментом земельних ресурсів виконавчого органу Київської міської ради (Київської міської державної адміністрації) (далі - Департамент) Ваше депутатське звернення від 10.03.2020 № 08/279/08/051-1111 щодо облаштування скверу біля будинку 11 по вул. Моторній розглянуто та повідомляється.

За даними Міського земельного кадастру запитувана земельна ділянка, що позначена на графічних матеріалах, розташована в межах земельних ділянок:

- площею 0,1842 га (кадастровий номер 8000000000:82:414:0081) у пров. Моторному, 5 у Голосіївському районі м. Києва, яка на підставі рішення Київської міської ради від 26.04.2007 № 487/1148 включена в перелік земельних ділянок, призначених для реалізації на земельних торгах (аукціонах, конкурсах та продажу права оренди) під забудову. Вказана земельна ділянка 11.02.2015 виставлялася на земельні торги. Відповідно до положень частини третьої статті 24 та пункту 6 Прикінцевих положень Закону України «Про регулювання містобудівної діяльності» з 01.01.2015 встановлена заборона на передачу (надання) земельних ділянок із земель державної та комунальної власності у власність чи користування фізичним та юридичним особам для містобудівних потреб у разі відсутності плану зонування або детального плану території. За умови прийняття та затвердження детального плану території по даній земельній ділянці буде актуалізовано експертну грошову оцінку та підготовлено відповідний проєкт рішення про внесення змін до рішення Київської міської ради про продаж від 26.02.2010 № 48/3486;

- площею 0,0435 га (код 82:414:0361) у пров. Моторному у Голосіївському районі м. Києва, яка обліковується, як землі не надані у

власність чи користування. Київська міська рада рішення про передачу земельної ділянки у власність або користування не приймала. Інформація щодо державної реєстрації речових прав на неї у Департаменті відсутня.

Водночас зазначаємо, що відомості Міського земельного кадастру не є підтвердженням виникнення права власності (користування) земельними ділянками, та носять виключно інформативний характер.

Відповідно до статей 125, 126 Земельного кодексу України право власності на земельну ділянку, право оренди, а також право постійного користування земельною ділянкою виникають з моменту державної реєстрації цих прав.

Державна реєстрація речових прав на землю здійснюється відповідно до Закону України «Про державну реєстрацію речових прав на нерухоме майно та їх обтяжень».

Пунктом 3 частини першої статті 7 зазначеного закону визначено, що Міністерство юстиції України забезпечує створення та функціонування Державного реєстру прав та є його держателем.

Інформацію з Державного реєстру речових прав на нерухоме майно можна отримати, в тому числі, за допомогою електронного сервісу kap.minjust.gov.ua.

Враховуючи викладене, Департамент підтримує ініціативу створення на земельній ділянці в установленому порядку скверу за умови виключення земельної ділянки з кадастровим номером 8000000000:82:414:0081, вирішення майно-правових питань та з урахуванням містобудівної документації.

Додатково повідомляємо, що рішенням Київської міської ради від 26.06.2018 № 997/5061 «Про ініціативи створення об'єктів благоустрою зеленого господарства міста Києва» визначено, що питання розгляду ініціатив щодо створення об'єктів благоустрою зеленого господарства (скверів, парків, алей, бульварів тощо) загального користування відносяться до повноважень постійної комісії Київської міської ради з питань екологічної політики.

З повагою

Директор Петро ОЛЕНИЧ

Алла Кузнєцова 234 85 49
Інна Ковалевська

ВИКОНАВЧИЙ ОРГАН КИЇВСЬКОЇ МІСЬКОЇ РАДИ
(КИЇВСЬКА МІСЬКА ДЕРЖАВНА АДМІНІСТРАЦІЯ)

Київське комунальне об'єднання зеленого будівництва та експлуатації зелених насаджень міста «Київзеленбуд»

вул. Кудрявська,23, м. Київ, 04053 тел./факс (044) 272-40-57
Call-центр (044) 272-40-18 E-mail:info@kievzelenbud.com Код ЄДРПОУ 03362123

12.07.2020 № 07/286-3084
На №08/279/08/051-1350 від 09.07.2020

Депутатові Київської міської ради
Олесі ПИНЗЕНИК

Про створення зеленої зони (скверу) на земельній ділянці між будинками по пров. Моторному, 11 у Голосіївському районі міста Києва

Шановна Олеся Олександрівна!

Київським комунальним об'єднанням зеленого будівництва та експлуатації зелених насаджень «Київзеленбуд» (далі – КО «Київзеленбуд») в межах компетенції було опрацьовано депутатське звернення від 09.07.2020 року №08/279/08/051-1350 депутата Київської міської ради О. Пинзеник про створення зеленої зони (скверу) на земельній ділянці між будинками по пров. Моторному, 11 у Голосіївському районі міста Києва.

За результатами розгляду повідомляємо наступне.

Київською міською радою були прийняти рішення від 06.07.2017 №738/2900 «Про заходи спрямовані на збереження територій зелених зон міста Києва» та від 20.12.2017 N714/3721 про затвердження «Концепції збереження зелених зон у місті Києві». Метою яких є покращення екологічного стану міста, підвищення рівня озеленення і недопущення забудови міста Києва за рахунок зелених зон.

КО «Київзеленбуд», в межах компетенції, підтримує створення зеленої зони (скверу) на земельній ділянці між будинками по пров. Моторному, 11 у Голосіївському районі міста Києва за умови вирішення право-майнових питань та з урахуванням містобудівної документації.

Також повідомляємо, що на зазначеній земельній ділянці знаходяться об'єкти нерухомого майна (гаражі). КО «Київзеленбуд» зможе в повній мірі здійснити організаційно-правові заходи щодо оформлення земельної ділянки під сквер, лише після їх знесення.

З повагою

Виконувач обов'язків
генерального директора Олексій КОРОЛЬ

Менчак Н.М. Сапожнікова Н.В.
(044) 272-40-52

9

ДЕПУТАТ

КИЇВСЬКОЇ МІСЬКОЇ РАДИ VIII СКЛИКАННЯ

" 30 " липня 2020 р. № 08/279/08/051- 1394

Голові постійної комісії
Київської міської ради з питань
екологічної комісії
Яловому К.В.

Щодо створення зеленої зони (скверу)
на перетині вул.Антоновича та вулиці Німецької
Голосіївського району міста Києва

Київська міська рада
31.07.2020 № **08/16702**

Шановний Костянтине Володимировичу!

До мене як до депутата Київської міської ради звернулися активні мешканці будинку №122 по вулиці Антоновича Голосіївського району міста Києва з проханням посприяти в наданні земельній ділянці площею 0,33 га (кадастровий номер 8000000000:79:041:0004) розташована на перетині вулиці Антоновича та вулиці Німецької особливого правового статусу (скверу), що дозволить зробити дану територію зеленою зоною.

Зазначена ділянка (див.Додатки) є прибудинковою зоною розташованою біля багатоповерхового будинку. Дана територія є мало озелененою, крім того, у даній місцевості відсутні інші облаштовані зелені зони, парки чи сквери, де мешканці могли б проводити вільний час, гуляти та дихати чистим повітрям. Створення зеленої зони забезпечить можливість всіх категорій мікрорайону для фізичного та морального відпочинку, проведення вільного часу та покращить екологічний стан території.

Київська міська рада рішення про передачу даної земельної ділянки у власність або користування не приймала.

Враховуючи інтереси мешканців і неодноразові звернення та керуючись ч.4 ст. 12, ст.ст.13,14,15,17 Закону України «Про статус депутатів місцевих рад» звертаюсь до Вас із проханням розглянути питання створення зеленої зони (скверу) на території перетину вулиці Антоновича та вулиці Німецької Голосіївського району міста Києва на засіданні очолюваної Вами комісії, підтримавши місцеву ініціативу.

Про результати розгляду депутатського звернення відповідь прошу надіслати за адресою :01044, м.Київ, вул.Хрещатик,36, або на електронну адресу: kuzmenko8282@gmail/com

Додатки:
1.Підписи мешканців -3 арк
2. Погодження Департаменту земельних ресурсів- 2 арк
3.Робочі матеріали -1 арк
4.Реєстр земельних ділянок -1 арк
5.Фрагмент аеро (супутникової) фотозйомки- 1 арк.
6.Фотокопіювання ділянки-1арк.
7.Погодження Київське комунальне об»єднання зеленого будівництва та експлуатації зелених насаджень міста «Київзеленбуд».

З повагою, депутат **Олеся Пинзеник**

18 лютого 2020 року

Депутату Київської міської ради
Пинзеник Олесі Олександрівні

01004, м. Київ, вул. Терещенківська, буд. 11

З В Е Р Н Е Н Н Я

Ми, мешканці будинку на вулиці Антоновича,122 звертаємося до Вас за сприянням у вирішенні питання щодо надання статусу скверу земельний ділянці, яка розташована на перетині вулиці Антоновича та вулиці Німецької у Голосіївському районі м. Києва і знаходиться поруч з нашим будинком. Сквер необхідний для створення належних умов для відпочинку мешканців навколишніх будинків і унеможливлення забудови даної ділянки.

Представники мешканців будинку для контактів:
Альохіна Вікторія Олександрівна, тел.
Гуцуляк Христина Володимирівна, тел.

Підписи мешканців будинку на вулиці Антоновича,122, які звернулися з проханням <u>надати статус скверу земельній ділянці</u> на перетині вул. Антоновича і вул. Німецької у Голосіївському районі м. Києва

№ п/п	Прізвище, ім'я, по-батькові	Адреса проживання	Підпис
1.	Альохіна В.О		
2.	Гуцуляк Х.В.		
3.	[illegible]		
4	Бранк В.В		
5	Чаєн В.В		
6	Голікова Н.В.		
7.	Мельник В.Т.		
8.	Сметана		
9.	Олесч		
10.	Гаун С		
11.	Тошкова		
12.	Мінєєнко О.П.		
13.	Гонєва В.Ю		
14.	Леснича Т.І		

Підписи мешканців будинку на вулиці Антоновича,122, які звернулися з проханням
надати статус скверу земельній ділянці
на перетині вул. Антоновича і вул. Німецької у Голосіївському районі м. Києва

№ п/п	Прізвище, ім'я, по-батькові	Адреса проживання	Підпис
15.	Алексін Ю.І.		
16.	Ананьєв Н.С.		
17.	Самойленко		
18	Дмитро		
19.	Савицький О.А.		
20.	Сирок І.А.		
21.	Артименко		
22.	Дерунова С.А		
23.	Савіна Г.Г		
24.	Савін Є.В		
25.	Плєш А.І.		
26.	Петрова В.А.		
27.	Захарєвич Н.А		
28.	Примітка О.А		
29.	Арнуєва З.		
30.	Берсон Г.П.		
31.	Чор О.С		
32	Кушнір С.О		
33	Музьменко		
34.	Овєчникова Л.П.		
35.	Ліун М.В.		
36.	Трусковська Л.		
37.	Анциферов В.О		
38.	Бойко В.В.		
39	Кобець М.Ї.		

Підписи мешканців будинку на вулиці Антоновича,122, які звернулися з проханням
<u>надати статус скверу земельній ділянці</u>
на перетині вул. Антоновича і вул. Німецької у Голосіївському районі м. Києва

№ п/п	Прізвище, ім'я, по-батькові	Адреса проживання	Підпис
40.	Віг В.В.		
41.	Нестеровський В		
42	Макимчук О.С.		
43	Бондаренко М.П.		
44	Бірук Б.Д.		
45	Білінська Н		
46	Анісіфоров О.В.		
47	Висоцька Н.М		
48	Асєв А.В.		
49	Восина А.Л.		
50	Чедашківська В.В		
51	Гаран О.В		
52	Кишленко Г.М.		
53	Кишленко В.М		
54	Михайлова Т		
55	Якушка А.Г.		
56	Гриньова Т.Е.		
57	Донченко Є.А		
58	Котенко Л.У		
59	Готович		
60	Стойкова А.Н		
61	Парфенов Д.В.		
62	Родзаєвська О.М.		
63	Чуженко		
64.	Пресняков		

ВИКОНАВЧИЙ ОРГАН КИЇВСЬКОЇ МІСЬКОЇ РАДИ
(КИЇВСЬКА МІСЬКА ДЕРЖАВНА АДМІНІСТРАЦІЯ)

ДЕПАРТАМЕНТ ЗЕМЕЛЬНИХ РЕСУРСІВ

вул. Хрещатик, 32-а, м. Київ, 01601, тел. (044) 279-58-72, ф. (044) 288-07-57,
КБУ "Контактний центр міста Києва" (044) 15-51, E-mail: [illegible] Код ЄДРПОУ 26199097

№
на № 08/279/08/051-1122 від 27.03.2020

Депутатові Київської міської ради
О. ПИНЗЕНИК

Шановна Олесю Олександрівно!

Департаментом земельних ресурсів виконавчого органу Київської міської ради (Київської міської державної адміністрації) (далі - Департамент) Ваше депутатське звернення від 27.03.2020 № 08/279/08/051-1112 щодо облаштування скверу на перетині вулиці Антоновича та вул. Німецької (згідно з наданими матеріалами фотофіксації) розглянуто та повідомляється.

За даними Міського земельного кадастру запитувана земельна ділянка, що позначена на матеріалах фотофіксації, розташована в межах земельних ділянок:

- площею 0,0795 га (кадастровий номер 8000000000:79:041:0012) на перетині вул. Горького та вул. Тельмана (за будинком № 4) у Голосіївському районі м. Києва, яка на підставі рішення Київської міської ради від 14.06.2007 № 871/1532 та висновку Постійної комісії Київської міської ради з питань містобудування, архітектури та землекористування до протоколу засідання від 09.04.2015 № 8 перебуває в оренді товариства з обмеженою відповідальністю „ПБК БУД-БІЗНЕС" (код ЄДРПОУ 32558223) для будівництва, експлуатації та обслуговування торговельно-побутового комплексу (договір оренди земельної ділянки від 19.03.2008 № 79-6-00608 (зі змінами), термін дії до 13.11.2020). Зазначена земельна ділянка належить до земель комунальної власності територіальної громади міста Києва.

- площею 0,33 га (код 79:041:0004) вул. Горького, 124-128 у Голосіївському районі м. Києва, яка обліковується за державним житлово-комунальним підприємством Національної академії наук України (код ЄДРПОУ 30573192) та фізичною особою. Київська міська рада рішення про передачу даної земельної ділянки у власність або користування не приймала.

Інформація щодо державної реєстрації речових прав на неї у Департаменті відсутня.

Водночас зазначаємо, що відомості Міського земельного кадастру не є підтвердженням виникнення права власності (користування) земельними ділянками та носять виключно інформативний характер.

Відповідно до статей 125, 126 Земельного кодексу України право власності на земельну ділянку, право оренди, а також право постійного користування земельною ділянкою виникають з моменту державної реєстрації цих прав.

Державна реєстрація речових прав на землю здійснюється відповідно до Закону України «Про державну реєстрацію речових прав на нерухоме майно та їх обтяжень».

Пунктом 3 частини першої статті 7 зазначеного закону визначено, що Міністерство юстиції України забезпечує створення та функціонування Державного реєстру прав на нерухоме майно та є його держателем.

Інформацію з Державного реєстру речових прав на нерухоме майно можна отримати, в тому числі, за допомогою електронного сервісу kap.minjust.gov.ua.

Водночас зазначаємо, що частина земельної ділянки, зазначеної на матеріалах фотофіксації, відповідно до рішення Київської міської ради від 19.07.2005 № 806/3381 (зі змінами) «Про затвердження Програми розвитку зеленої зони міста Києва до 2010 року та концепції формування зелених насаджень в центральній частині міста» входить до таблиці 2 «Озеленені території загального користування м. Києва, що відповідають типологічним ознакам та планувальним вимогам».

Враховуючи викладене, Департамент вважає за можливе підтримати створення скверу на земельній ділянці зазначеній на матеріалах фотофіксації, за умови виключення земельної ділянки з кадастровим номером 8000000000:79:041:0012 на перетині вул. Горького та вул. Тельмана (за будинком № 4), вирішення майно-правових питань та з урахуванням містобудівної документації.

Додатково повідомляємо, що рішенням Київської міської ради від 26.06.2018 № 997/5061 «Про ініціативи створення об'єктів благоустрою зеленого господарства міста Києва» визначено, що питання розгляду ініціатив щодо створення об'єктів благоустрою зеленого господарства (скверів, парків, алей, бульварів тощо) загального користування відносяться до повноважень постійної комісії Київської міської ради з питань екологічної політики.

З повагою

Директор Петро ОЛЕНИЧ

Алла Кузнєцова 202 79 96

РОБОЧІ МАТЕРІАЛИ

дані міського земельного кадастру від 11.06.2020

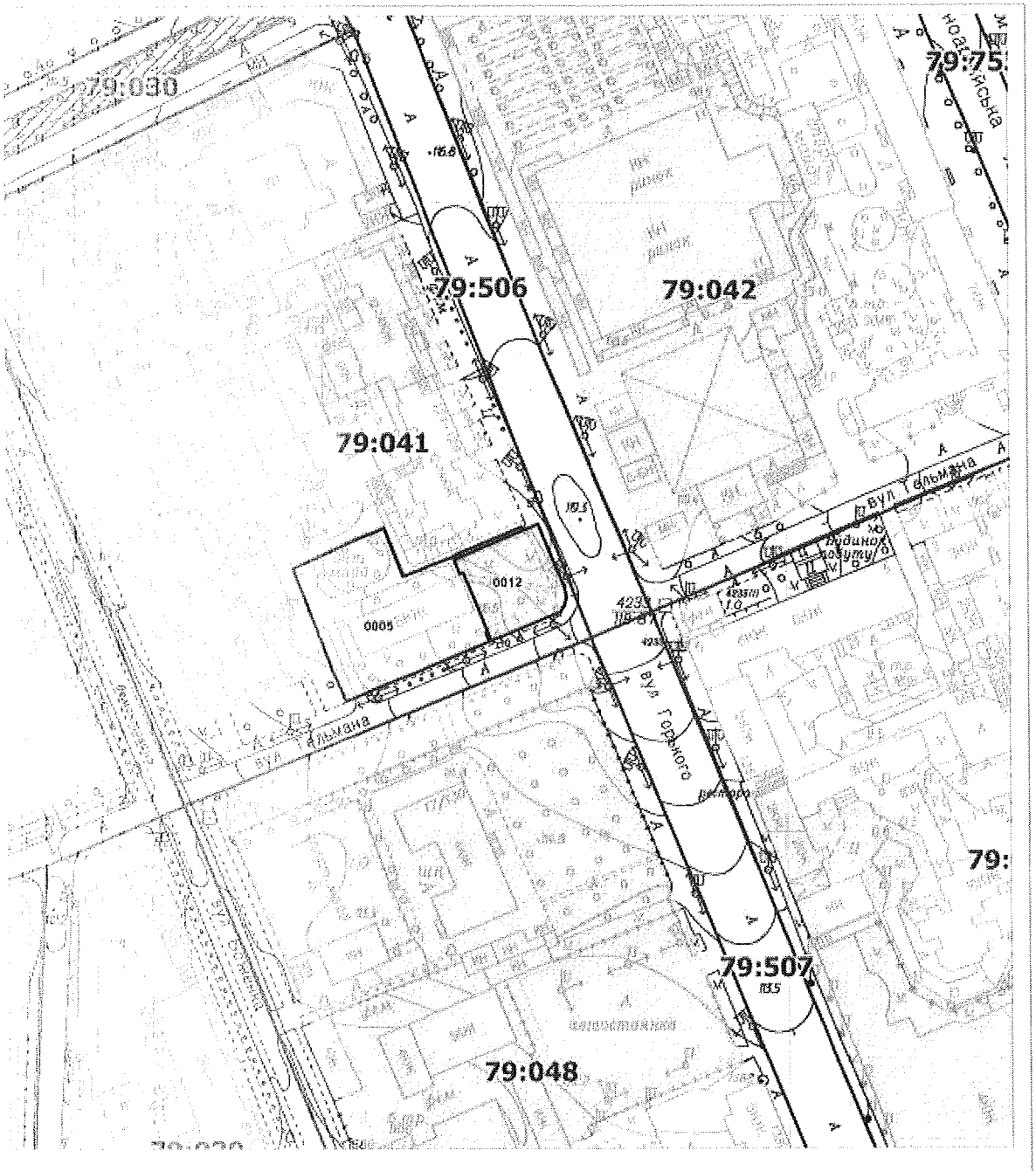

Масштаб 1:2000

РЕЄСТР ЗЕМЕЛЬНИХ ДІЛЯНОК

Код зем. ділянки	Користувач	Адреса зем. ділянки	Площа, кв. м.	Вид права	Дата закінч. права
79:041:0005	Комунальне підприємство житлового господарства Голосіївського району м.Києва|Фізична особа|Товариство з обмеженою відповідальністю "Київміськексплуатація"	вул. Тельмана, 4	2024,18		
79:041:0012	Товариство з обмеженою відповідальністю "ПБК Буд-Бізнес"	на перетині вул.Горького та вул.Тельмана (за будинком № 4)	794,90	Оренда на 5 років	13.11.2020

Справа А-20676

Кадастровий номер земельної ділянки:	79:041:0012
Площа:	0,0795 га
Адрес земельної ділянки:	на перетині вул.Горького та вул.Тельмана (за будинком № 4)
Заявник:	Товариство з обмеженою відповідальністю "ПБК Буд-Бізнес"
Вид та термін користування:	Оренда на 5 років
Цільове призначення:	1.11.3. для будівництва, експлуатації та обслуговування торговельно-побутового комплексу



Матеріали аерофотозйомки 2019 р.
виготовлено за даними ПК "Кадастр"

Google

Изображения © CNES / Airbus,Maxar Technologies, 2020,Картографические данные © Google, 2020 20 м

ВИКОНАВЧИЙ ОРГАН КИЇВСЬКОЇ МІСЬКОЇ РАДИ
(КИЇВСЬКА МІСЬКА ДЕРЖАВНА АДМІНІСТРАЦІЯ)

Київське комунальне об'єднання зеленого будівництва та експлуатації зелених насаджень міста «Київзеленбуд»

вул. Кудрявська,23, м. Київ, 04053 тел./факс (044) 272-40-57
Call-центр (044) 272-40-18 E-mail:info@kievzelenbud.com Код ЄДРПОУ 03362123

19.07.2020 № 087/226-3075

На №08/279/08/051-1351 від 09.07.2020

Депутатові Київської міської ради
Олесі ПИНЗЕНИК

Про створення зеленої зони (скверу) на земельній ділянці на перетині вул.Антоновича та вул. Німецької у Голосіївському районі міста Києва

Шановна Олеся Олександрівна!

Київським комунальним об'єднанням зеленого будівництва та експлуатації зелених насаджень «Київзеленбуд» (далі – КО «Київзеленбуд») в межах компетенції було опрацьовано депутатське звернення від 09.07.2020 року №08/279/08/051-1351 депутата Київської міської ради О. Пинзеник про створення зеленої зони (скверу) на земельній ділянці на перетині вул. Антоновича та вул.Німецької у Голосіївському районі міста Києва.

За результатами розгляду повідомляємо наступне.

Київською міською радою були прийняти рішення від 06.07.2017 №738/2900 «Про заходи спрямовані на збереження територій зелених зон міста Києва» та від 20.12.2017 N714/3721 про затвердження «Концепції збереження зелених зон у місті Києві». Метою яких є покращення екологічного стану міста, підвищення рівня озеленення і недопущення забудови міста Києва за рахунок зелених зон.

КО «Київзеленбуд», в межах компетенції, підтримує створення зеленої зони (скверу) на земельній ділянці на перетині вул. Антоновича та вул. Німецької у Голосіївському районі міста Києва за умови надання письмової згоди балансоутримувача та вирішення право-майнових питань (на зазначеній земельній ділянці знаходяться об'єкти нерухомого майна (кіоски)) і з урахуванням містобудівної документації.

З повагою

Виконувач обов'язків
генерального директора Олексій КОРОЛЬ

Менчак Н.М. Сапожнікова Н.В.
(044) 272-40-52

10

ДЕПУТАТ

КИЇВСЬКОЇ МІСЬКОЇ РАДИ VIII СКЛИКАННЯ

«20» липня 2020 р. № 08/279-002-584

Голові постійної комісії Київської міської ради з питань екологічної політики

ЯЛОВОМУ К. В.

Щодо надання статусу скверу території, орієнтовною площею 0,74 га, за адресою: вул. Михайла Донця, 9, 11, 13-А, 13-Б; просп. Відрадний, 10-А, 12-А, 12-Б.

Шановний Костянтине Володимировичу!

До мене, як до депутата Київської міської ради звернулися мешканці Солом'янського району з проханням підтримати їхню ініціативу щодо надання статусу скверу земельній ділянці між будинками за адресою: вул. Михайла Донця, 9, 11, 13-А, 13-Б; просп. Відрадний, 10-А, 12-А, 12-Б.

Дана ділянка займає орієнтовну площу 0,74 га і відноситься до прибудинкової території будинків №9, №11, №13-А, №13-Б по вул. Михайла Донця; №10-А, №12-А, №12-Б просп. Відрадний.

Враховуюче вищевикладене, з метою реалізації права кожного громадянина на безпечне для життя та здоров'я навколишнє середовище, визначеного статтею 50 Конституцією України, здійснення належного благоустрою та збереження зелених насаджень у місті Києві, прошу розглянути на засіданні постійної комісії Київської міської ради з питань екологічної політики можливість надання статусу скверу на земельній ділянці за адресою: вул. Михайла Донця, 9, 11, 13-А, 13-Б; просп. Відрадний, 10-А, 12-А, 12-Б та

Київська міська рада
22.07.2020 № 08/15884

проведення Київському комунальному об'єднанню зеленого будівництва та експлуатації зелених насаджень міста "Київзеленбуд" відповідних організаційно-правових заходів та подальшого оформлення права постійного користування зазначеною земельною ділянкою у встановленому порядку.

Відповідні матеріали необхідні для ініціювання даного питання знаходяться у додатку.

Додаток: 17 арк. в 1 прим.

З повагою

Депутат Київської міської ради **Андрєєв Андрій**

ВИКОНАВЧИЙ ОРГАН КИЇВСЬКОЇ МІСЬКОЇ РАДИ
(КИЇВСЬКА МІСЬКА ДЕРЖАВНА АДМІНІСТРАЦІЯ)

ДЕПАРТАМЕНТ ЗЕМЕЛЬНИХ РЕСУРСІВ

вул. Хрещатик, 32-А, м. Київ, 01601, тел. (044) 279-58-72
КБУ "Контактний центр міста Києва" (044) 15-51, E-mail: doc@kyivland.gov.ua Код ЄДРПОУ 26199097

_____ № _____
на № _____ *від* _____

Депутатові Київської міської ради
А. АНДРЄЄВУ

Шановний Андрію Сергійовичу!

Департаментом земельних ресурсів виконавчого органу Київської міської ради (Київської міської державної адміністрації) (далі – Департамент) Ваше депутатське звернення від 08.07.2020 № 08/279-002-542 про надання статусу скверу земельній ділянці згідно з доданою схемою розглянуто та повідомляється.

Згідно з даними Міського земельного кадастру земельна ділянка на вул. Михайла Донця, 7-а у Солом'янському районі м. Києві площею 0,98 га (кадастровий номер 8000000000:69:131:0018) на підставі рішення Київської міської ради від 15.07.2004 № 457/1867 передана в оренду товариству з обмеженою відповідальністю «Будівельно-комерційна фірма «Граніт» для будівництва, обслуговування та експлуатації житлово-офісного комплексу.

Рішенням Господарського суду м. Києва від 30.11.2007 у справі № 30/465 визнано укладеним договір оренди земельної ділянки, який зареєстровано в Головному управлінні земельних ресурсів 28.02.2008 за № 72-6-00489, термін дії закінчився 28.02.2015.

Рішення Київської міської ради про поновлення договору оренди вказаної земельної ділянки не приймалось.

Водночас зазначаємо, що відомості Міського земельного кадастру не є підтвердженням виникнення права власності (користування) земельними ділянками та носять виключно інформативний характер.

Також інформуємо, що відповідно до статей 125, 126 Земельного кодексу України право власності на земельну ділянку, право оренди, а також право постійного користування земельною ділянкою виникають з моменту державної реєстрації цих прав.

Державна реєстрація речових прав на землю здійснюється відповідно до Закону України «Про державну реєстрацію речових прав на нерухоме майно та їх обтяжень».

Пунктом 3 частини першої статті 7 зазначеного закону визначено, що Міністерство юстиції України забезпечує створення та функціонування Державного реєстру речових прав на нерухоме майно та є його держателем.

Інформацію з Державного реєстру речових прав на нерухоме майно можна отримати, зокрема, за допомогою електронного сервісу https://kap.minjust.gov.ua.

Враховуючи викладене, Департамент не заперечує проти ініціативи створення на зазначеній території в установленому законодавством України порядку скверу, з урахуванням містобудівної документації та за умови вирішення майново-правових питань.

Додатково повідомляємо, що рішенням Київської міської ради від 26.06.2018 № 997/5061 «Про ініціативи створення об'єктів благоустрою зеленого господарства міста Києва» визначено, що питання розгляду ініціатив щодо створення об'єктів благоустрою зеленого господарства (скверів, парків, алей, бульварів тощо) загального користування відносяться до повноважень постійної комісії Київської міської ради з питань екологічної політики.

При цьому, Департамент надає витяг з бази даних Міського земельного кадастру (робочі матеріали) по запитуваній земельній ділянці.

Додаток:

- витяг з бази даних Міського земельного кадастру (робочі матеріали) та матеріали аерофотозйомки на 1 арк., в 1 прим.

З повагою

Директор Петро ОЛЕНИЧ

Алла Кузнєцова 202 79 96
Оксана Шинкарчук

РОБОЧІ МАТЕРІАЛИ

дані міського земельного кадастру від 09.07.2020

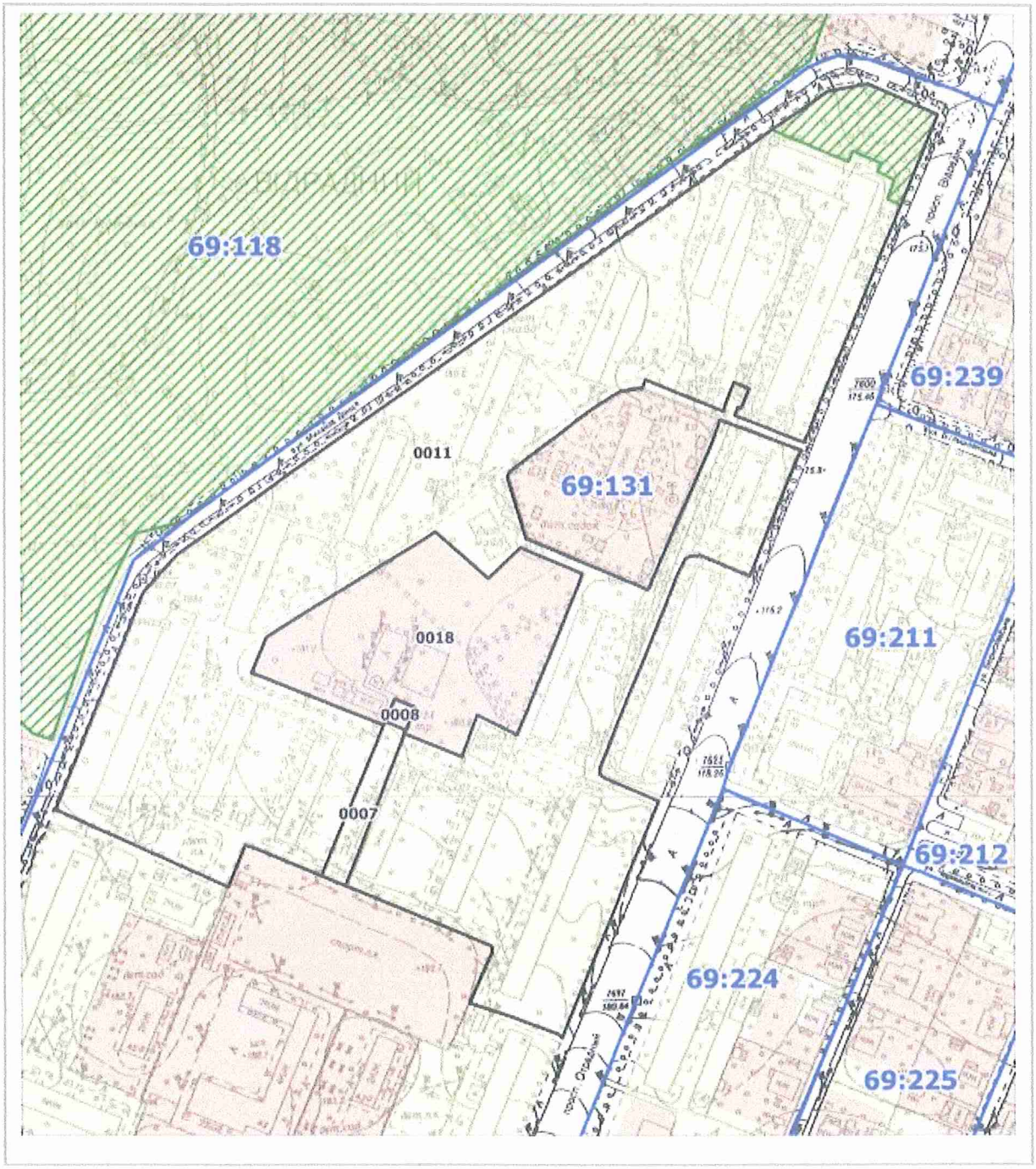

Масштаб 1:3000

РЕЄСТР ЗЕМЕЛЬНИХ ДІЛЯНОК

Код зем. ділянки	Користувач	Адреса зем. ділянки	Площа, кв. м.	Вид права	Дата закінч. права
69:131:0007	Комунальне підприємство по утриманню житла Жовтневого району м.Києва		940,65		
69:131:0008	Приватне акціонерне товариство "ДТЕК Київські електромережі"	просп. Відрадний, 12б	127,12		
69:131:0011	Комунальне підприємство по утриманню житла Жовтневого району м.Києва	проспект Відрадний, 6/1, 8, 01а, 12, 12а, 12б, вул.Донця, 3, 5, 7, 9, 11, 13, 13а, 13б	64907,60		
69:131:0018	Товариство з обмеженою відповідальністю "Будівельно-комерційна фірма"ГРАНІТ"	вул. Михайла Донця, 7а	9799,69	Документ скасовано (Оренда на 7 років)	28.02.2015

КОМУНАЛЬНЕ ПІДПРИЄМСТВО
"КЕРУЮЧА КОМПАНІЯ З ОБСЛУГОВУВАННЯ
ЖИТЛОВОГО ФОНДУ СОЛОМ'ЯНСЬКОГО РАЙОНУ М. КИЄВА"
вул. Левка Мацієвича, 6, м. Київ, 03186, тел./факс (044) 249-46-96
E-mail: info@kpsolor.com.ua Код ЄДРПОУ 35756919

13.07.2020 № 38-2435/03

На №_____ від _____

Депутатові Київської міської ради
А. АНДРЄЄВУ

вул. Преображенська, 21
м. Київ, 03110

Про надання статусу скверу території,
орієнтовною площею 0,74 га, за адресою:
вул. Михайла Донця, 9, 11, 13-А, 13-Б,
просп. Відрадний, 10-А, 12-А, 12-Б

Шановний Андрію Сергійовичу!

У комунальному підприємстві «Керуюча компанія з обслуговування житлового фонду Солом'янського району м. Києва» розглянуто Ваше депутатське звернення від 08.07.2020 за № 08/279-002-541 щодо надання статусу скверу земельній ділянці між житловими будинками на вул. Михайла Донця: 9, 11, 13-А, 13-Б та просп. Відрадному: 10-А, 12-А, 12-Б.

Повідомляємо, що комунальне підприємство «Керуюча компанія з обслуговування житлового фонду Солом'янського району м. Києва» не заперечує проти надання статусу скверу території біля житлових будинків №№ 9, 11, 13-А, 13-Б на вул. Михайла Донця та №№ 10-А, 12-А, 12-Б на просп. Відрадному.

З повагою

В.о. директора Костянтин ЛУК'ЯНОВ

Євгеній Баранов
Діана Дишкант
Ірина Боровік 408 72 36

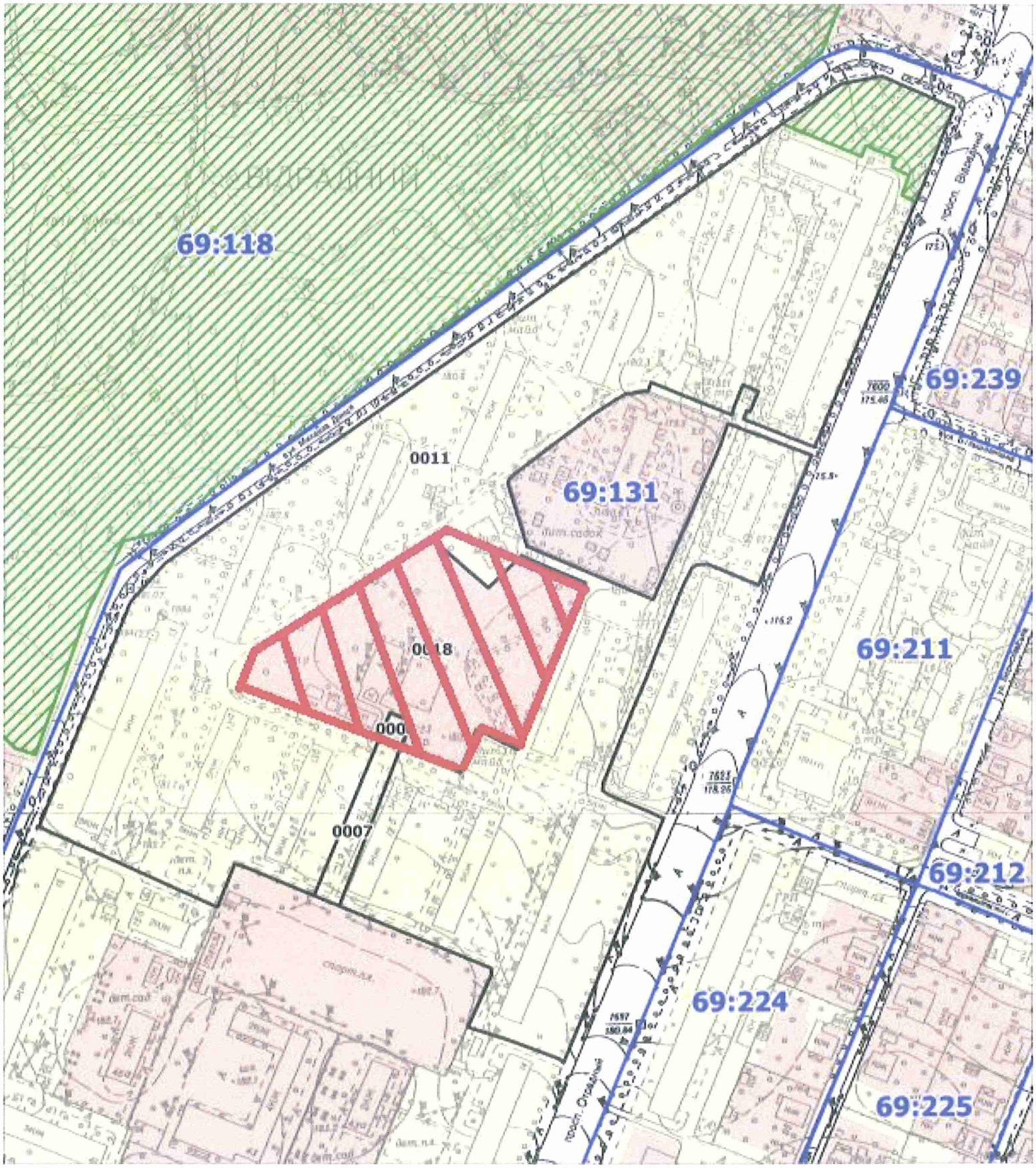
69:118
0011
69:131
0018
000
0007
69:239
69:211
69:212
69:224
69:225

Підписний лист

до проведення капітального ремонту Скверу, який розташований між будинками по вулиці М. Донця 9, проспект Відрадний 10а

	ПІБ	адреса проживанн
1		вул. М. Донця
2		вул. М. Донц
3		вул. М
4		М. Д
5		М. Д
6		вул.
7		вул.
8		
9		М. Дон
10		М. Дон
11		М. Донцю
12		М. Донцю
13		М. Донця
14		М. Донця

Підписний лист

щодо проведення капітального ремонту Скверу, який розташований між будинками по вулиці М. Донця 9, проспект Відрадний 10а

№	ПІБ	адреса проживання (вулиця, будинок, квартира)	контактний телефон	Підпис
15.	[redacted]	вул. М. Донця		
16.	[redacted]	вул. М. Донц		
17.	[redacted]	вул. М. Д		
18.	[redacted]	вул. М.		
19	[redacted]	вул. М. Д		
20.	[redacted]	вул. М. Д		
21.	[redacted]	вул. М. Донц		
22	[redacted]	вул. М. Донц		
23.	[redacted]	вул. М. Донц		
24	[redacted]	вул. М. Дон		
25.	[redacted]	в. М. Дон		
26.	[redacted]	в. М. Донц		
27.	[redacted]	в. М. Донц		
28.	[redacted]	вул. М. Д		
	[redacted]	вул. М. Д		

11

ДЕПУТАТ

КИЇВСЬКОЇ МІСЬКОЇ РАДИ VIII СКЛИКАННЯ

«06» серпня 2020 р. № 08/279-002-644

Голові постійної комісії Київської міської ради з питань екологічної політики

ЯЛОВОМУ К. В.

Щодо надання статусу скверу території, орієнтовною площею 0,40 га, за адресою: бульв. Вацлава Гавела, 38В, 38Г, 40В

.

Шановний Костянтине Володимировичу!

До мене, як до депутата Київської міської ради звернулися мешканці Солом'янського району з проханням підтримати їхню ініціативу щодо надання статусу скверу земельній ділянці між будинками за адресою: бульв. Вацлава Гавела, 38В, 38Г, 40В.

Дана ділянка займає орієнтовну площу 0,40 га і відноситься до прибудинкової території будинків №38В, №38Г, №40В по бульв. Вацлава Гавела.

Враховуюче вищевикладене, з метою реалізації права кожного громадянина на безпечне для життя та здоров'я навколишнє середовище, визначеного статтею 50 Конституцією України, здійснення належного благоустрою та збереження зелених насаджень у місті Києві, прошу розглянути на засіданні постійної комісії Київської міської ради з питань екологічної політики можливість надання статусу скверу на земельній ділянці за адресою:

Київська міська рада
07.08.2020 № 08/17342

бульв. Вацлава Гавела, 38В, 38Г, 40В та проведення Київському комунальному об'єднанню зеленого будівництва та експлуатації зелених насаджень міста "Київзеленбуд" відповідних організаційно-правових заходів та подальшого оформлення права постійного користування зазначеною земельною ділянкою у встановленому порядку.

Відповідні матеріали необхідні для ініціювання даного питання знаходяться у додатку.

Додаток: 16 арк. в 1 прим.

З повагою

Депутат Київської міської ради **Андрєєв Андрій**

ВИКОНАВЧИЙ ОРГАН КИЇВСЬКОЇ МІСЬКОЇ РАДИ
(КИЇВСЬКА МІСЬКА ДЕРЖАВНА АДМІНІСТРАЦІЯ)

ДЕПАРТАМЕНТ ЗЕМЕЛЬНИХ РЕСУРСІВ

вул. Хрещатик, 32-А, м. Київ, 01601, тел. (044) 279-58-72
КБУ "Контактний центр міста Києва" (044) 15-51, E-mail: doc@kyivland.gov.ua Код ЄДРПОУ 26199097

№ 0570202/1-
на № 08/279-002-577 від 17.07.2020

Депутатові Київської міської ради
А. АНДРЄЄВУ

Шановний Андрію Сергійовичу!

Департаментом земельних ресурсів виконавчого органу Київської міської ради (Київської міської державної адміністрації) (далі – Департамент) Ваше депутатське звернення від 17.07.2020 № 08/279-002-577 про надання статусу скверу земельній ділянці згідно з доданими графічними матеріалами розглянуто та повідомляється.

Відповідно до статті 19 Конституції України органи державної влади та органи місцевого самоврядування, їх посадові особи зобов'язані діяти лише на підставі, в межах повноважень та у спосіб, що передбачені Конституцією та законами України.

Департамент у своїй діяльності керується Положенням про Департамент земельних ресурсів виконавчого органу Київської міської ради (Київської міської державної адміністрації), затвердженим рішенням Київської міської ради від 19.12.2002 № 182/342 (зі змінами, в тому числі внесеними рішенням Київської міської ради від 22.05.2013 № 397/9454), відповідно до якого виступати з пропозиціями щодо надання земельній ділянці статусу скверу, не належить до повноважень Департаменту.

Рішенням Київської міської ради від 26.06.2018 № 997/5061 «Про ініціативи створення об'єктів благоустрою зеленого господарства міста Києва» визначено, що питання розгляду ініціатив щодо створення об'єктів благоустрою зеленого господарства (скверів, парків, алей, бульварів тощо) загального користування відносяться до повноважень постійної комісії Київської міської ради з питань екологічної політики.

Водночас повідомляємо, що територія, яка позначена на доданих до Вашого депутатського звернення графічних матеріалах, за даними Міського земельного кадастру знаходиться в межах земельних ділянок:

- площею 0,02 га (код 69:251:0042) на вул. Далекій, 16, кв. 1, площею 0,01 га (код 69:251:0043) на вул. Далекій, 16, площею 0,04 га (код 69:251:0044) на вул. Далекій, 18/10, кв. 1, площею 0,01 га (код 69:251:0045) на

вул. Далекій, 18/10, кв. 2, площею 0,01 га (код 69:251:0046) на вул. Далекій, 18/10, площею 0,03 га (код 69:251:0047) на вул. Яна Райніса, 12, кв. 2, площею 0,02 га (код 69:251:0048) на вул. Яна Райніса, 12, кв. 1, площею 0,02 га (код 69:251:0083) на вул. Далекій, 15, кв. 2, площею 0,02 га (код 69:251:0086) на вул. Далекій, 17/8, кв. 1, площею 0,02 га (код 69:251:0087) на вул. Далекій, 17/8, кв. 2, площею 0,01 га (код 69:251:0088) на вул. Далекій, 17/8, площею 0,03 га (код 69:251:0089) на вул. Яна Райніса, 6, кв. 1, площею 0,03 га (код 69:251:0090) на вул. Яна Райніса, 6, кв. 2, площею 0,01 га (код 69:251:0091) на вул. Яна Райніса, 6 у Солом'янському районі м. Києва, які обліковуються за фізичними особами.

- площею 0,17 га (код 69:251:0031) на вул. Яна Райніса у Солом'янському районі м. Києва, яка обліковується як тротуари, в'їзд.

- площею 0,08 га (код 69:251:0126) на вул. Далекій, площею 0,97 га (код 69:251:0105), площею 0,02 га (код 69:251:0118) на вул. Яна Райніса у Солом'янському районі м. Києва, які обліковуються як землі не надані у власність чи користування.

Рішення про передачу вказаних земельних ділянок у власність або у користування (оренду) будь-яким фізичним або юридичним особам Київська міська рада не приймала.

Інформація щодо реєстрації права власності або права користування (оренди) вказаними земельними ділянками у Департаменті відсутня.

Водночас зазначаємо, що відомості Міського земельного кадастру не є підтвердженням виникнення права власності (користування) земельними ділянками та носять виключно інформативний характер.

Департамент не заперечує проти ініціативи створення на зазначеній території в установленому законодавством України порядку скверу з урахуванням містобудівної документації.

Також інформуємо, що відповідно до статей 125, 126 Земельного кодексу України право власності на земельну ділянку, право оренди, а також право постійного користування земельною ділянкою виникають з моменту державної реєстрації цих прав.

Державна реєстрація речових прав на землю здійснюється відповідно до Закону України «Про державну реєстрацію речових прав на нерухоме майно та їх обтяжень».

Пунктом 3 частини першої статті 7 зазначеного закону визначено, що Міністерство юстиції України забезпечує створення та функціонування Державного реєстру речових прав на нерухоме майно та є його держателем.

Інформацію з Державного реєстру речових прав на нерухоме майно можна отримати, зокрема, за допомогою електронного сервісу https://kap.minjust.gov.ua.

Частиною першою статті 1 Закону України «Про Державний земельний кадастр» встановлено, що Державний земельний кадастр - єдина державна геоінформаційна система відомостей про землі, розташовані в межах державного кордону України, їх цільове призначення, обмеження у їх використанні, а також дані про кількісну і якісну характеристику земель, їх оцінку, про розподіл земель між власниками і користувачами.

Відповідно до пункту 4 Порядку ведення Державного земельного кадастру, затвердженого постановою Кабінету Міністрів України від 17.10.2012 № 1051, держателем земельного кадастру є Державна служба України з питань геодезії картографії та кадастру. Відомості з Державного земельного кадастру, можна отримати, зокрема, за допомогою електронних сервісів Держгеокадастру, що доступні за посиланням https://e.land.gov.ua/services.

При цьому, Департамент надає витяг з бази даних Міського земельного кадастру (робочі матеріали) по запитуваним земельним ділянкам.

Додаток:

- витяг з бази даних Міського земельного кадастру (робочі матеріали) на 1 арк. в 1 прим.

З повагою

Директор Петро ОЛЕНИЧ

Алла Кузнєцова 202 79 96

РОБОЧІ МАТЕРІАЛИ

дані міського земельного кадастру від 21.07.2020

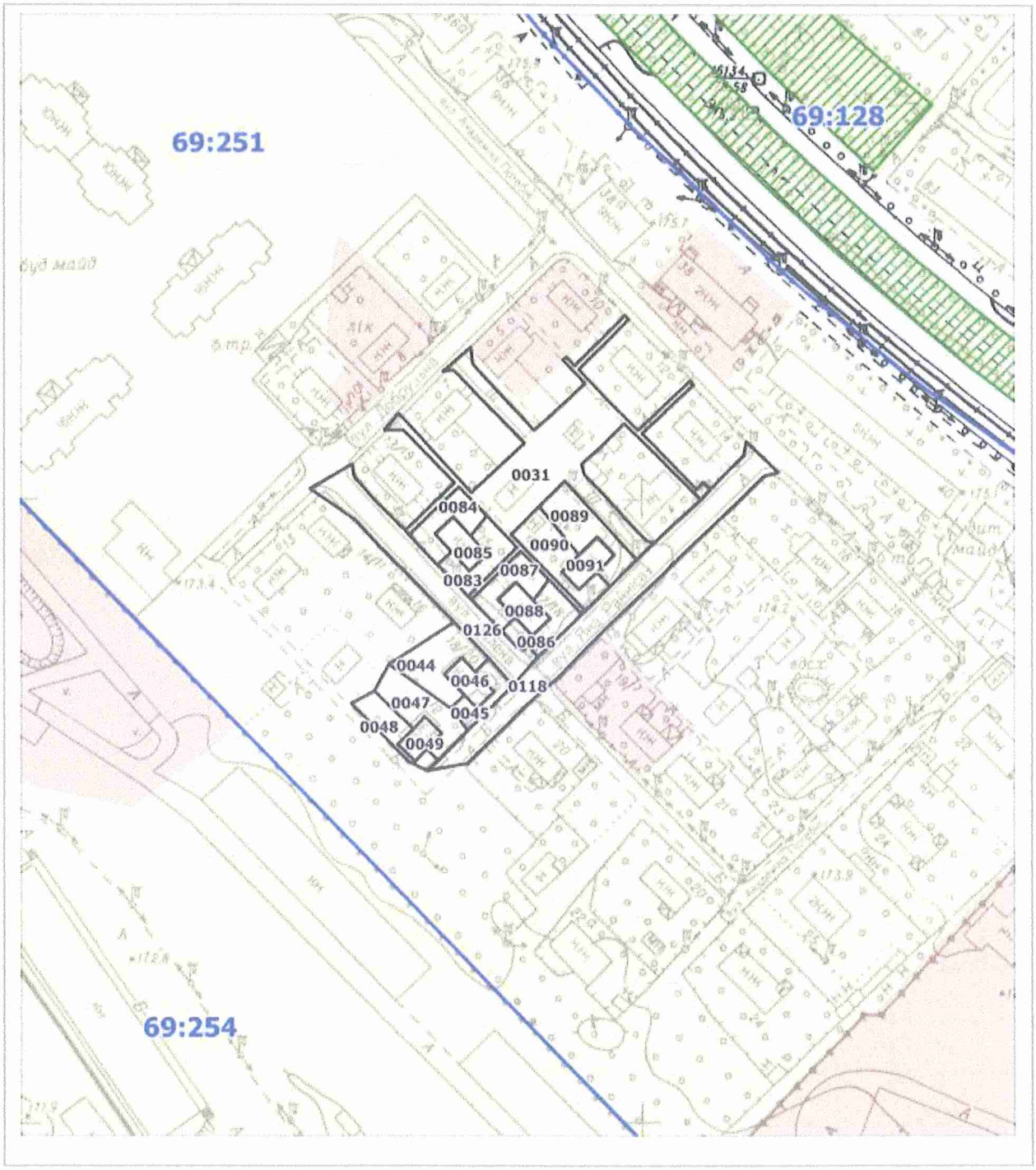

Масштаб 1:2000

РЕЄСТР ЗЕМЕЛЬНИХ ДІЛЯНОК

Код зем. ділянки	Користувач	Адреса зем. ділянки	Площа, кв. м.	Вид права	Дата закінч. права
69:251:0031	тротуари, в'їзд	вул. Яна Райніса	1765,15		
69:251:0044	Фізична особа	вул. Далека, 18/10, кв. 1	386,30		
69:251:0045	Фізична особа	вул. Далека, 18/10, кв. 2	151,09		
69:251:0046	Фізична особа|Фізична особа	вул. Далека, 18/10	117,21		
69:251:0047	Фізична особа	вул. Яна Райніса, 12, кв. 2	338,11		
69:251:0048	Фізична особа	вул. Яна Райніса, 12, кв. 1	191,96		
69:251:0049	Фізична особа|Фізична особа	вул. Яна Райніса, 12	96,72		
69:251:0083	Фізична особа	вул. Далека, 15, кв. 2	241,19		
69:251:0084	Фізична особа	вул. Далека, 15, кв. 1	239,97		
69:251:0085	Фізична особа|Фізична особа	вул. Далека, 15	130,48		
69:251:0086	Фізична особа	вул. Далека, 17/8, кв. 1	246,64		
69:251:0087	Фізична особа	вул. Далека, 17/8, кв. 2	247,78		
69:251:0088	Фізична особа|Фізична особа	вул. Далека, 17/8	127,98		
69:251:0089	Фізична особа	вул. Яна Райніса, 6, кв. 1	354,20		
69:251:0090	Фізична особа	вул. Яна Райніса, 6, кв. 2	334,69		
69:251:0091	Фізична особа|Фізична особа	вул. Яна Райніса, 6	128,10		
69:251:0118	Землі не надані у власність чи користування		1228,00		
69:251:0126	Землі не надані у власність чи користування		854,74		

КОМУНАЛЬНЕ ПІДПРИЄМСТВО
"КЕРУЮЧА КОМПАНІЯ З ОБСЛУГОВУВАННЯ
ЖИТЛОВОГО ФОНДУ СОЛОМ'ЯНСЬКОГО РАЙОНУ М. КИЄВА"
вул. Левка Мацієвича, 6, м. Київ, 03186, тел./факс (044) 249-46-96
E-mail: info@kpsolor.com.ua Код ЄДРПОУ 35756919

23.07.2020 № 38-2542/03

На №_____ від _____

Депутатові Київської міської ради
А. АНДРЄЄВУ

вул. Преображенська, 21
м. Київ, 03110

Щодо надання статусу скверу
території, орієнтовною
площею 0,40 га, за адресами:
бульв. Вацлава Гавела, 38-В, 38-Г, 40-В

Шановний Андрію Сергійовичу!

У комунальному підприємстві «Керуюча компанія з обслуговування житлового фонду Солом'янського району м. Києва» розглянуто Ваше депутатське звернення від 17.07.2020 за № 08/279-002-576 щодо надання статусу скверу земельній ділянці за адресами: бульв. Вацлава Гавела, 38-В, 38-Г, 40-Б

Повідомляємо, що комунальне підприємство «Керуюча компанія з обслуговування житлового фонду Солом'янського району м. Києва» не заперечує проти надання статусу скверу території біля житлових будинків № 38-В, № 38-Г, № 40-Б.

З повагою

В.о. директора Костянтин ЛУК'ЯНОВ

Євген Баранов
Наталія Шевчук
Олександр Гермаш 408 72 36

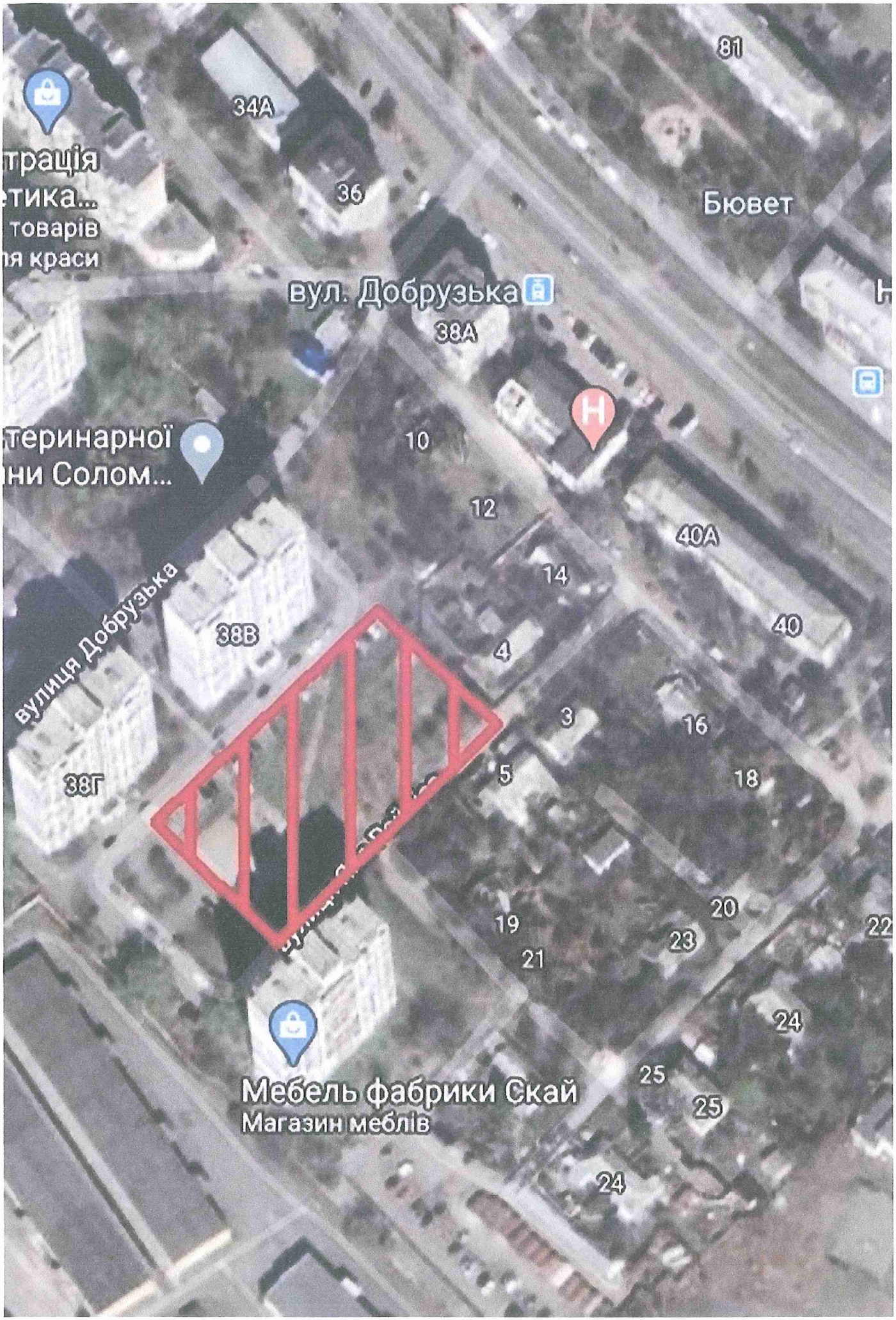
81
34А
36
Бювет
вул. Добрузька
38А
10
12
40А
14
40
38В
4
вулиця Добрузька
3
16
5
18
38Г
20
19
22
23
21
24
25
Мебель фабрики Скай
Магазин меблів
25
24

799/20-07

Депутату Київської міської ради
Андрєєву А.С
жителів будинку № 38-В
за адресою: бульв. Вацлава Гавела

Звернення

Просимо Вас облаштувати сквер за адресою бульв. Вацлава Гавела, 40-Б, 38-В, 38-Г для потреб мешканців прилеглих будинків: озеленити територію, влаштувати пішохідні доріжки та смітники.

№	П.І.Б.	№ кв.	Моб. Тел.	Підпис
1		58		
2		4		
3		6		
4		27		
5		109		
6		19		
7		12		
8		22		
9		12		
10		71		
11		23		
12		30		
13		37		
14		104		
15		41		
16		51		
17		43		
18		43		
19		57		
20		27		
21		55		
22		29		
23		66		
24		94		
25		8		
26		43		
27		44		

28		7	
29		10	
30		3	
31		8	
32		83	
33		33	
34		62	
35		80	
36		50	
37		79	
38		80	
39		95	
40		15	
41		15	
42		18	
43		84	
44		108	
45		110	
46		39	
47		22	
48		76	
49		91	
50		100	
51		57	
52		107	
53		2	
54		86	
55		60	
56		49	
57		42	
58		64	
59		3	
60		18	
61		9	
62		20	
63		16	
64		68	

65		38		
66		1		
67		11		
68		9		
69		48		
70		87		
71		44		
72		65		
73		99		
74		103		
75		25		

№08/18752
28.08.2020

12

ДЕПУТАТ

КИЇВСЬКОЇ МІСЬКОЇ РАДИ VIII СКЛИКАННЯ

«27» серпня 2020 р. № 08/279-002-667

Голові постійної комісії Київської міської ради з питань екологічної політики

ЯЛОВОМУ К. В.

Щодо надання статусу скверу території, орієнтовною площею 1,26 га, між будинками за адресою: вул. Авіаконструктора Антонова 15А, 15, 17, бул. Чоколівський 18, 20, 22.

Шановний Костянтине Володимировичу!

До мене, як до депутата Київської міської ради звернулися мешканці Солом'янського району з проханням підтримати їхню ініціативу щодо надання статусу скверу земельній ділянці між будинками за адресою: вул. Авіаконструктора Антонова 15А, 15, 17, бул. Чоколівський 18, 20, 22.

Дана ділянка займає орієнтовну площу 1,26 га і відноситься до прибудинкової території будинків №15А, №15, №17 по вул. Авіаконструктора Антонова та будинків №18, №20, №22 по бул. Чоколівський.

Враховуюче вищевикладене, з метою реалізації права кожного громадянина на безпечне для життя та здоров'я навколишнє середовище, визначеного статтею 50 Конституцією України, здійснення належного благоустрою та збереження зелених насаджень у місті Києві, прошу розглянути на засіданні постійної комісії Київської міської ради з питань екологічної політики можливість надання статусу скверу на земельній ділянці за адресою:

вул. Авіаконструктора Антонова 15А, 15, 17, бул. Чоколівський 18, 20, 22 та проведення Київському комунальному об'єднанню зеленого будівництва та експлуатації зелених насаджень міста "Київзеленбуд" відповідних організаційно-правових заходів та подальшого оформлення права постійного користування зазначеною земельною ділянкою у встановленому порядку.

Відповідні матеріали необхідні для ініціювання даного питання знаходяться у додатку.

Додаток: 9 арк. в 1 прим.

З повагою

Депутат Київської міської ради **Андрєєв Андрій**

ВИКОНАВЧИЙ ОРГАН КИЇВСЬКОЇ МІСЬКОЇ РАДИ
(КИЇВСЬКА МІСЬКА ДЕРЖАВНА АДМІНІСТРАЦІЯ)

ДЕПАРТАМЕНТ ЗЕМЕЛЬНИХ РЕСУРСІВ

вул. Хрещатик, 32-А, м. Київ, 01601, тел. (044) 279-58-72
КБУ "Контактний центр міста Києва" (044) 15-51, E-mail: doc@kyivland.gov.ua Код ЄДРПОУ 26199097

№ 0570202/1-
на № 08/279-002-648 від 11.08.2020

Депутатові Київської міської ради
А. АНДРЄЄВУ

Шановний Андрію Сергійовичу!

Департаментом земельних ресурсів виконавчого органу Київської міської ради (Київської міської державної адміністрації) (далі – Департамент) Ваше депутатське звернення від 11.08.2020 № 08/279-002-648 про надання статусу скверу земельній ділянці згідно з доданими графічними матеріалами розглянуто та повідомляється.

Відповідно до статті 19 Конституції України органи державної влади та органи місцевого самоврядування, їх посадові особи зобов'язані діяти лише на підставі, в межах повноважень та у спосіб, що передбачені Конституцією та законами України.

Департамент у своїй діяльності керується Положенням про Департамент земельних ресурсів виконавчого органу Київської міської ради (Київської міської державної адміністрації), затвердженим рішенням Київської міської ради від 19.12.2002 № 182/342 (зі змінами, в тому числі внесеними рішенням Київської міської ради від 22.05.2013 № 397/9454), відповідно до якого виступати з пропозиціями щодо надання земельній ділянці статусу скверу не належить до повноважень Департаменту.

Рішенням Київської міської ради від 26.06.2018 № 997/5061 «Про ініціативи створення об'єктів благоустрою зеленого господарства міста Києва» визначено, що питання розгляду ініціатив щодо створення об'єктів благоустрою зеленого господарства (скверів, парків, алей, бульварів тощо) загального користування відносяться до повноважень постійної комісії Київської міської ради з питань екологічної політики.

Водночас повідомляємо, що територія, яка позначена на доданих до Вашого депутатського звернення графічних матеріалах, за даними Міського земельного кадастру, розташована в межах земельної ділянки площею 1,79 га (код 72:105:0009) на вул. Авіаконструктора Антонова, 15а, 17 у Солом'янському районі м. Києва, яка обліковується за комунальним підприємством по утриманню житлового господарства Солом'янського району м. Києва.

Рішення про передачу вказаної земельної ділянки у власність або у користування (оренду) будь-яким фізичним або юридичним особам Київська міська рада не приймала.

Інформація щодо державної реєстрації речових прав на вказану земельну ділянку у Департаменті відсутня.

Водночас зазначаємо, що відомості Міського земельного кадастру не є підтвердженням виникнення права власності (користування) земельними ділянками та носять виключно інформативний характер.

Департамент не заперечує проти ініціативи створення на зазначеній території в установленому законодавством України порядку скверу з урахуванням містобудівної документації.

Також інформуємо, що відповідно до статей 125, 126 Земельного кодексу України право власності на земельну ділянку, право оренди, а також право постійного користування земельною ділянкою виникають з моменту державної реєстрації цих прав.

Державна реєстрація речових прав на землю здійснюється відповідно до Закону України «Про державну реєстрацію речових прав на нерухоме майно та їх обтяжень».

Пунктом 3 частини першої статті 7 зазначеного закону визначено, що Міністерство юстиції України забезпечує створення та функціонування Державного реєстру речових прав на нерухоме майно та є його держателем.

Інформацію з Державного реєстру речових прав на нерухоме майно можна отримати, зокрема, за допомогою електронного сервісу https://kap.minjust.gov.ua.

Частиною першою статті 1 Закону України «Про Державний земельний кадастр» встановлено, що Державний земельний кадастр - єдина державна геоінформаційна система відомостей про землі, розташовані в межах державного кордону України, їх цільове призначення, обмеження у їх використанні, а також дані про кількісну і якісну характеристику земель, їх оцінку, про розподіл земель між власниками і користувачами.

Відповідно до пункту 4 Порядку ведення Державного земельного кадастру, затвердженого постановою Кабінету Міністрів України від 17.10.2012 № 1051, держателем земельного кадастру є Державна служба України з питань геодезії картографії та кадастру. Відомості з Державного земельного кадастру, можна отримати, зокрема, за допомогою електронних сервісів Держгеокадастру, що доступні за посиланням https://e.land.gov.ua/services.

При цьому, Департамент надає витяг з бази даних Міського земельного кадастру (робочі матеріали) по запитуваним земельним ділянкам.

Додаток:

- витяг з бази даних Міського земельного кадастру (робочі матеріали) на 1 арк. в 1 прим.

З повагою

Директор Петро ОЛЕНИЧ

Алла Кузнецова 202 79 96

РЕЄСТР ЗЕМЕЛЬНИХ ДІЛЯНОК

Код зем. ділянки	Користувач	Адреса зем. ділянки	Площа, кв. м.	Вид права	Дата закінч. права
72:105:0003	Суб'єкт підприємницької діяльності	бульв. Чоколівський, 16а	729,20	Оренда на 10 років (термін дії скінчився)	04.09.2014
72:105:0004	Приватне акціонерне товариство "ДТЕК Київські електромережі"	бульв. Чоколівський, 20	130,42		
72:105:0005	Приватне акціонерне товариство "ДТЕК Київські електромережі"	вул. Авіаконструктора Антонова, 17	83,79		
72:105:0006	Комунальне підприємство виконавчого органу Київради (Київської міської державної адміністрації) "Київтеплоенерго"	вул. Авіаконструктора Антонова, 15а	266,00		
72:105:0007	Комунальне підприємство виконавчого органу Київради (Київської міської державної адміністрації) "Київтеплоенерго"	бульв. Чоколівський, 18	157,05		
72:105:0009	Комунальне підприємство по утриманню житлового господарства Солом'янського району м.Києва	вул. Авіаконструктора Антонова, 15а, 17	17976,45		
72:105:0012	Землі не надані у власність чи користування	бульв. Чоколівський	1571,07		
72:105:0013	Землі не надані у власність чи користування	вул. Авіаконструктора Антонова	82,88		
72:105:0014	Землі не надані у власність чи користування	вул. Авіаконструктора Антонова	530,86		

РОБОЧІ МАТЕРІАЛИ

дані міського земельного кадастру від 20.08.2020

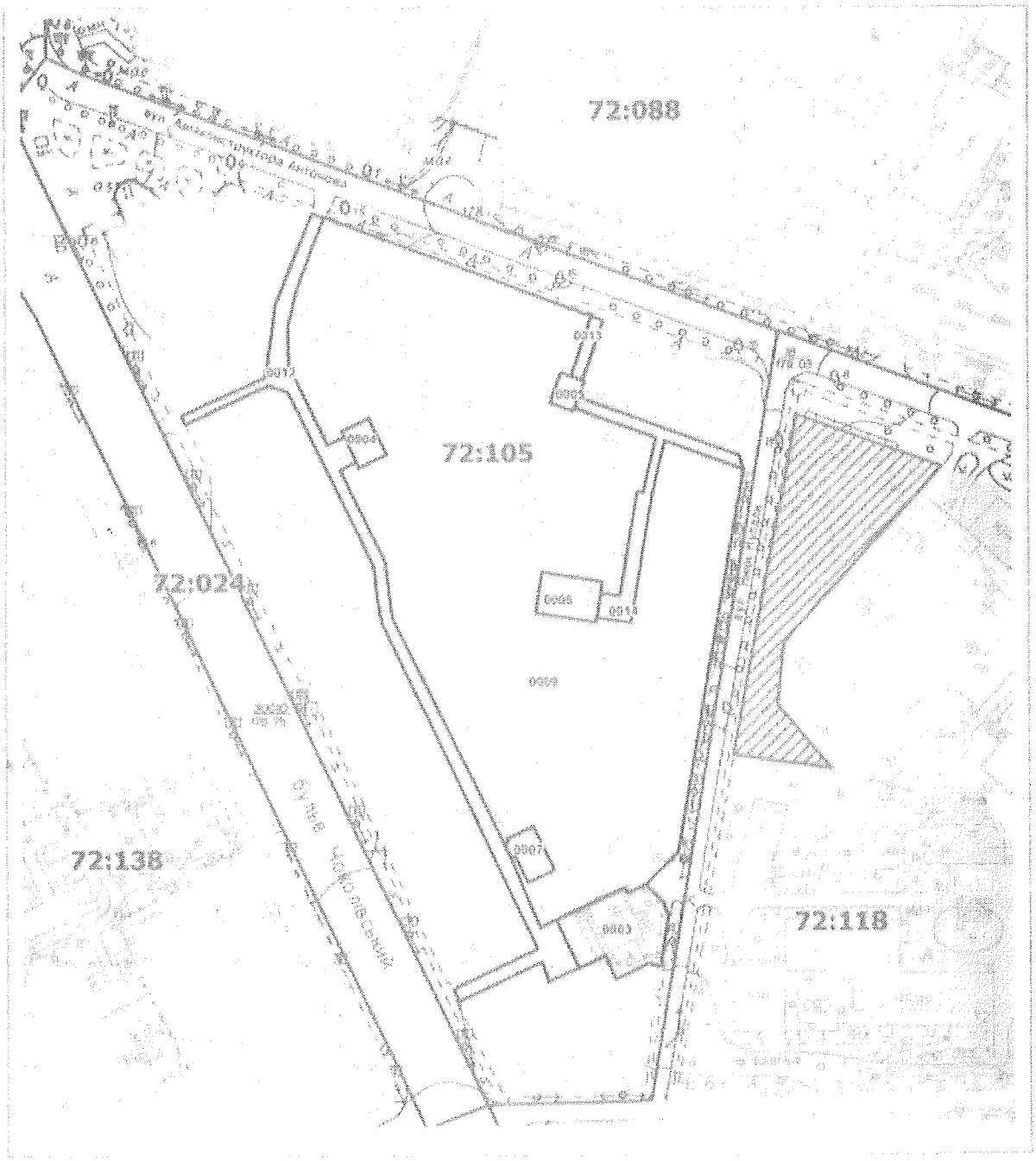

Масштаб 1:2000

КОМУНАЛЬНЕ ПІДПРИЄМСТВО
"КЕРУЮЧА КОМПАНІЯ З ОБСЛУГОВУВАННЯ
ЖИТЛОВОГО ФОНДУ СОЛОМ'ЯНСЬКОГО РАЙОНУ М. КИЄВА"
вул. Левка Мацієвича, 6, м. Київ, 03186, тел./факс (044) 249-46-96
E-mail: info@kpsolor.com.ua Код ЄДРПОУ 35756919

19.08.2020 № 38-388д/03

На № _____ від _____

Депутатові Київської міської ради
А. АНДРЄЄВУ

вул. Преображенська, 21
м. Київ, 03110

Щодо надання статусу скверу
території, орієнтовною площею 1,26 га,
між будинками за адресами:
вул. Антонова Авіаконструктора, 15-А, 15, 17,
бульв. Чоколівський, 18, 20, 22

Шановний Андрію Сергійовичу!

У комунальному підприємстві «Керуюча компанія з обслуговування житлового фонду Солом'янського району м. Києва» розглянуто Ваше депутатське звернення від 11.08.2020 № 08/279-002-649 щодо надання статусу скверу земельній ділянці між будинками за адресами: вул. Антонова Авіаконструктора, 15-А, 15, 17 та бульв. Чоколівський, 18, 20, 22.

Повідомляємо, що комунальне підприємство «Керуюча компанія з обслуговування житлового фонду Солом'янського району м. Києва» не заперечує проти надання статусу скверу території, орієнтовною площею 1,26 га земельній ділянці між будинками за адресами: вул. Антонова Авіаконструктора, 15-А, 15, 17 та бульв. Чоколівський, 18, 20, 22.

З повагою

В.о. директора Костянтин ЛУК'ЯНОВ

Євген Баранов
Наталія Шевчук
Євгенія Головата 242 23 53

Інформація про земельну ділянку

ІКК

Район: м. Київ
КОАТУУ: 8000000000
Зона: 72
Квартал: 105

Район

Область: Київська
Район: м. Київ
КОАТУУ: 8000000000

Область

Область: Київська

13

ДЕПУТАТ

КИЇВСЬКОЇ МІСЬКОЇ РАДИ VIII СКЛИКАННЯ

«25» серпня 2020 р. № 08/279/114-3074

Постійна комісія Київської міської ради
з питань екологічної політики

Ініціатива створення скверу
біля будинків 53-Д, 55-А по вулиці Данила Щербаківського
в Шевченківському районі міста Києва

До мене, як до депутата Київської міської ради, звернулися мешканці мікрорайону Нивки в Шевченківському районі міста Києва з проханням ініціювати створення скверу на земельній ділянці біля будинків 53-Д, 55-А по вулиці Данила Щербаківського в Шевченківському районі міста Києва (кадастровий номер 88:024:0118).

Громадськість зазначає, що створення скверу сприятиме покращенню стану довкілля, забезпечить належні умови для відпочинку мешканців в межах мегаполісу, матиме суттєве значення для дозвілля дітей.

Крім цього, громада зможе отримати ряд інших переваг: належно впорядковані та доглянуті зелені насадження та елементи благоустрою замість занедбаної та захаращеної території під вікнами їх будинків.

Враховуючи зазначене, відповідно до рішенням Київради від 26 червня 2018 року N 997/5061 «Про ініціативи створення об'єктів благоустрою зеленого господарства міста Києва», прошу постійну комісію Київради з питань екологічної політики підтримати ініціативу щодо створення скверу на земельній ділянці біля будинку біля будинків 45 по вулиці Краснодарська та 10-А по вулиці Саратовська в Шевченківському районі міста Києва (кадастровий номер 88:024:0118) та звернутися до КО "Київзеленбуд" з рекомендацією про необхідність подання клопотання про надання дозволу на розроблення проекту землеустрою щодо відведення земельної ділянки для створення ініційованої зеленої зони у встановленому порядку.

Київська міська рада
28.08.2020 № 08/18769

Додаток:

1. Звернення громадян щодо створення об'єкту благоустрою зеленого господарства – скверу в Шевченківському районі міста Києва (4 арк. з підписами громадян).
2. Витяг з чергового кадастрового плану та картографічний матеріал – схема/план.
3. Лист Департаменту земельних ресурсів виконавчого органу Київської міської ради (Київської міської державної адміністрації) щодо можливості передачі земельної ділянки в користування для створення зеленої зони, на якій ініціюється створення зеленої зони.
4. Лист КП «Керуюча компанія з обслуговування житлового фонду Шевченківського району м.Києва» щодо погодження створення ініційованої зеленої зони.

Депутат

Київської міської ради Костянтин Яловий

Депутату Київради

Яловому К.В.

Колективне звернення

Ми, мешканці будинків по вул. Данила Щербаківського, 53, 53А, 53Б, 53В, 55, 55А, звертаємось до Вас, щодо вирішення питання створення скверу на земельній ділянці по вул. Данила Щербаківського, 55А в Шевченківському районі міста Києва для відновлення благоустрою на цій території

	Підпис

РОБОЧІ МАТЕРІАЛИ

дані міського земельного кадастру від 29.07.2020

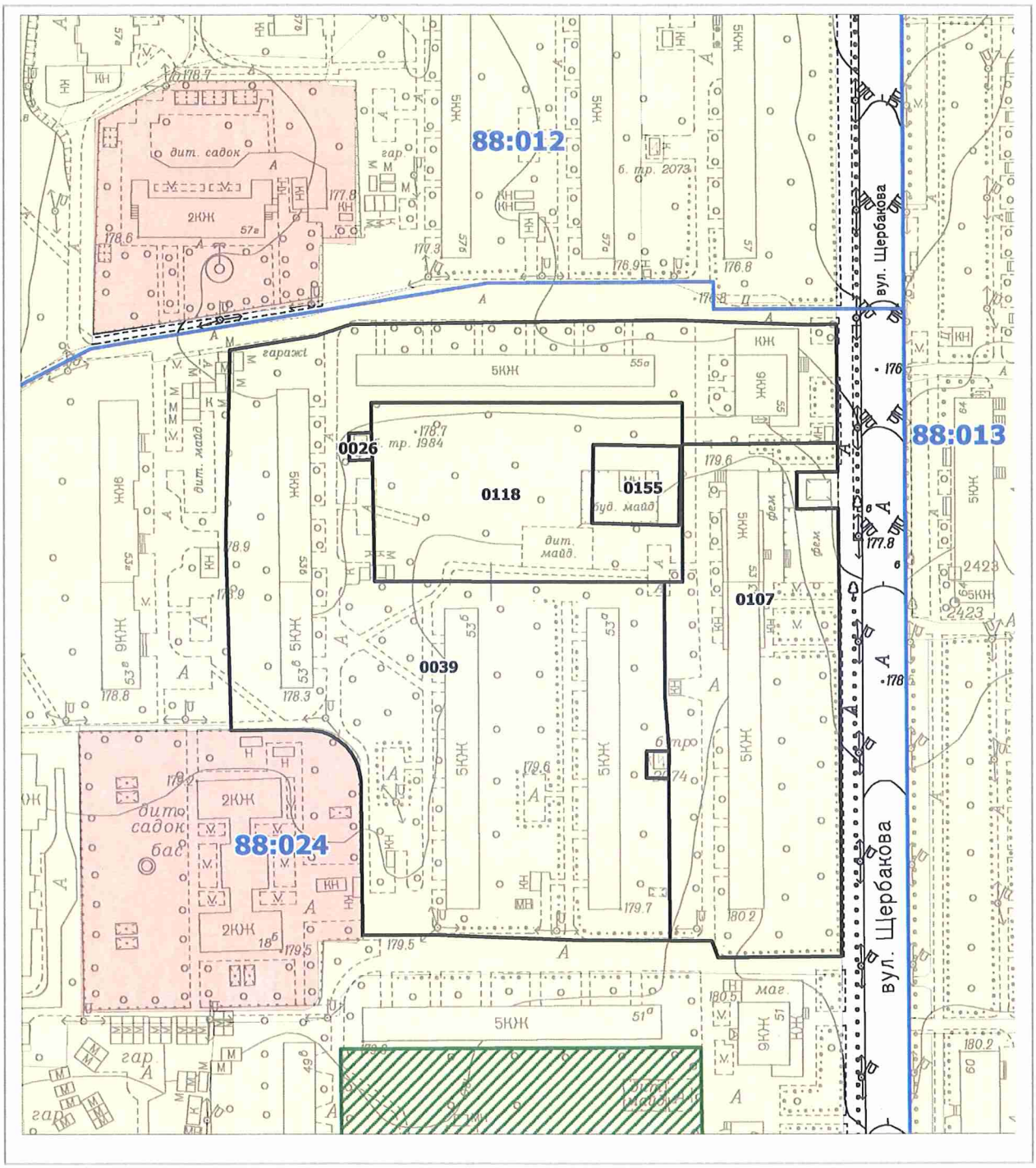

Масштаб 1:2000

РЕЄСТР ЗЕМЕЛЬНИХ ДІЛЯНОК

Код зем. ділянки	Користувач	Адреса зем. ділянки	Площа, кв. м.	Вид права	Дата закінч. права
88:024:0026	Приватне акціонерне товариство "ДТЕК Київські електромережі"	вул. Данила Щербаківського, 55а (вул. Щербакова)	62,71		
88:024:0039	Комунальне підприємство по утриманню житлового господарства Шевченківського району м.Києва	вул. Щербакова, 53, 53а, 53б, 53в, 55, 55а	21518,91		
88:024:0107	Комунальне підприємство "Керуюча дирекція" Шевченківської районної у м.Києві ради/Товариство з обмеженою відповідальністю "АТБ-Інвест"	вул. Щербакова, 53	8703,15		
88:024:0118	Землі не надані у власність чи користування	вул. Щербакова, 53д	5043,51		
88:024:0155	Товариство з обмеженою відповідальністю "ЕЛІТ МЕНЕДЖМЕНТ ГРУП"	вул. Щербакова, 53ж	711,82		

Справа К-28109

Код земельної ділянки:	88:024:0118к
Площа:	0.5044 га
Адрес земельноїділянки:	вул. Щербакова, 53д
Заявник:	Комунальне підприємство з утримання та експлуатації житлового фонду спеціального призначення "Спецжитлофонд"
Вид та термін користування:	Клопотання: Постійне користування
Цільове призначення:	1, для будівництва, експлуатації та обслуговування житлового будинку

Матеріали аерофотозйомки 2019 р.
виготовлено за даними ПК "Кадастр"

Шевченківська районна в місті Києві державна адміністрація

КОМУНАЛЬНЕ ПІДПРИЄМСТВО «КЕРУЮЧА КОМПАНІЯ З ОБСЛУГОВУВАННЯ ЖИТЛОВОГО ФОНДУ ШЕВЧЕНКІВСЬКОГО РАЙОНУ м. КИЄВА»

вул. Білоруська, 1 м. Київ, 04050, тел. (044) 483-99-06, тел./факс (044) 483-96-15
keryucha@ukr.net код ЄДРПОУ 34966254

13.08.20 № 3058/3

на № 08/279/114 від 30.16

Депутатові Київської міської ради
VIII скликання
Яловому К.В.
04111, м. Київ
вул. Салютна, 4-а

Шановний Костянтине Володимировичу!

В комунальному підприємстві «Керуюча компанія з обслуговування житлового фонду Шевченківського району м. Києва» розглянуто Ваше депутатське звернення від 11.08.2020 № 08/279/114-3016, щодо можливості створення скверу на земельній ділянці біля будинків №№ 53, 53а, 53б, 53в, 55а на вул. Щербаківського.

Повідомляємо, що комунальне підприємство «Керуюча компанія з обслуговування житлового фонду Шевченківського району м. Києва» підтримує ініціативу мешканців Шевченківського району та не заперечує щодо присвоєння статусу скверу земельній ділянці з зеленими насадженнями біля будинків №№ 53, 53а, 53б, 53в, 55а на вул. Щербаківського.

З повагою

Директор Дмитро САВЧЕНКО

Андрущак
483-46-94

14

ДЕПУТАТ

КИЇВСЬКОЇ МІСЬКОЇ РАДИ VIII СКЛИКАННЯ

«25» серпня 2020 р. № 08/279/114-3073

Постійна комісія Київської міської ради
з питань екологічної політики

Ініціатива створення скверу
біля будинків 45 по вулиці Краснодарська
та 10-А по вулиці Саратовська
в Шевченківському районі міста Києва

До мене, як до депутата Київської міської ради, звернулися мешканці мікрорайону Нивки в Шевченківському районі міста Києва з проханням ініціювати створення скверу на земельній ділянці біля будинку 5 по вулиці Естонська в Шевченківському районі міста Києва (кадастровий номер 88:022:0004).

Громадськість зазначає, що створення скверу сприятиме покращенню стану довкілля, забезпечить належні умови для відпочинку мешканців в межах мегаполісу, матиме суттєве значення для дозвілля дітей.

Крім цього, громада зможе отримати ряд інших переваг: належно впорядковані та доглянуті зелені насадження та елементи благоустрою замість занедбаної та захаращеної території під вікнами їх будинків.

Враховуючи зазначене, відповідно до рішенням Київради від 26 червня 2018 року N 997/5061 «Про ініціативи створення об'єктів благоустрою зеленого господарства міста Києва», прошу постійну комісію Київради з питань екологічної політики підтримати ініціативу щодо створення скверу на земельній ділянці біля будинку біля будинків 45 по вулиці Краснодарська та 10-А по вулиці Саратовська в Шевченківському районі міста Києва (кадастровий номер 88:022:0004) та звернутися до КО "Київзеленбуд" з рекомендацією про необхідність подання клопотання про надання дозволу на розроблення проекту землеустрою щодо відведення земельної ділянки для створення ініційованої зеленої зони у встановленому порядку.

Київська міська рада
28.08.2020 № **08/18767**

Додаток:

1. Звернення громадян щодо створення об'єкту благоустрою зеленого господарства – скверу в Шевченківському районі міста Києва (4 арк. з підписами громадян).
2. Витяг з чергового кадастрового плану та картографічний матеріал – схема/план.
3. Лист Департаменту земельних ресурсів виконавчого органу Київської міської ради (Київської міської державної адміністрації) щодо можливості передачі земельної ділянки в користування для створення зеленої зони, на якій ініціюється створення зеленої зони.
4. Лист КП «Керуюча компанія з обслуговування житлового фонду Шевченківського району м.Києва» щодо погодження створення ініційованої зеленої зони.

Депутат

Київської міської ради Костянтин Яловий

Депутату Київради

Яловому К.В.

Колективне звернення

Ми, мешканці будинків по вул. Краснодарська, 45, вул. Саратовська, 10А, вул. Муромська, 3А звертаємось до Вас, щодо вирішення питання створення скверу на земельній ділянці по вул. Краснодарська, 45 в Шевченківському районі міста Києва для відновлення благоустрою на цій території

	Підпис

РОБОЧІ МАТЕРІАЛИ

дані міського земельного кадастру від 29.07.2020

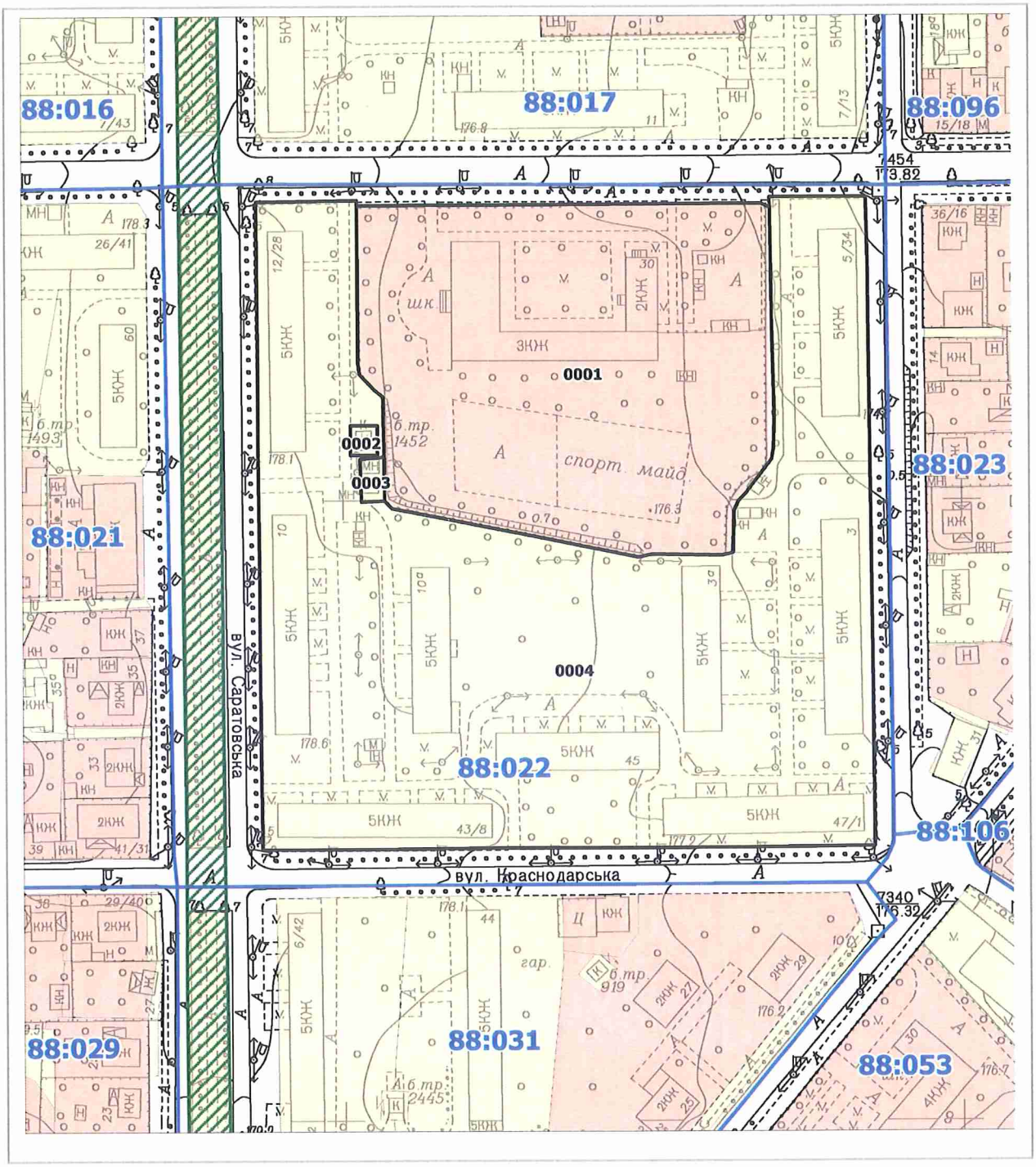

Масштаб 1:2000

РЕЄСТР ЗЕМЕЛЬНИХ ДІЛЯНОК

Код зем. ділянки	Користувач	Адреса зем. ділянки	Площа, кв. м.	Вид права	Дата закінч. права
88:022:0001	Управління освіти Шевченківської районної в місті Києві державної адміністрації	вул. Ружинська, 30/32	13826,59	Постійне користування	
88:022:0002	Приватне акціонерне товариство "ДТЕК Київські електромережі"	вул. Саратовська, 12/28	83,51		
88:022:0003	Приватні гаражі	вул. Саратовська, 10	108,43		
88:022:0004	Комунальне підприємсво житлового господарства Радянського району м.Києва	вул. Саратовська, 10, 12/28	27255,23		

Справа Невідомо

Код земельної ділянки:	88:022:0004
Площа:	2.7255 га
Адрес земельноїділянки:	вул. Саратовська, 10, 12/28
Заявник:	Комунальне підприємсво житлового господарства Радянського району м.Києва
Вид та термін користування:	Невідомо
Цільове призначення:	0,

Матеріали аерофотозйомки 2019 р.
виготовлено за даними ПК "Кадастр"

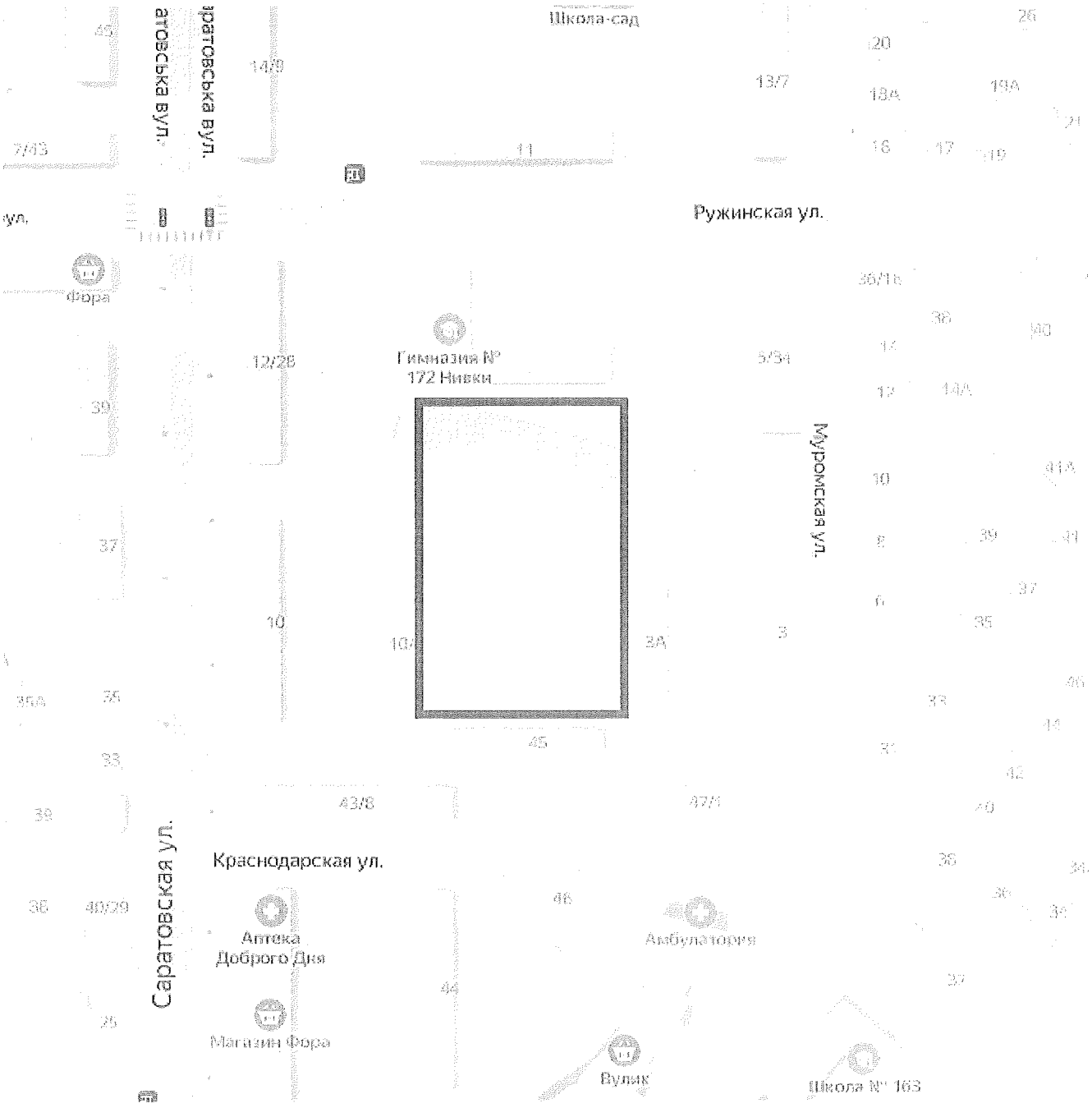
Школа-сад
Ружинская ул.
Фора
Гимназия № 172 Нивки
Муромская ул.
Саратовская ул.
Краснодарская ул.
Аптека Доброго Дня
Амбулатория
Магазин Фора
Вулик
Школа № 163

Шевченківська районна в місті Києві державна адміністрація

КОМУНАЛЬНЕ ПІДПРИЄМСТВО «КЕРУЮЧА КОМПАНІЯ З ОБСЛУГОВУВАННЯ ЖИТЛОВОГО ФОНДУ ШЕВЧЕНКІВСЬКОГО РАЙОНУ м. КИЄВА»

вул. Білоруська, 1 м. Київ, 04050, тел. (044) 483-99-06, тел./факс (044) 483-96-15
keryucha@ukr.net код ЄДРПОУ 34966254

13.08.20 № 3552/3
на № 08/279/114-3012 від 30.12

Депутатові Київської міської ради
VIII скликання
Яловому К.В.
04111, м. Київ
вул. Салютна, 4-а

Шановний Костянтине Володимировичу!

В комунальному підприємстві «Керуюча компанія з обслуговування житлового фонду Шевченківського району м. Києва» розглянуто Ваше депутатське звернення від 11.08.2020 № 08/279/114-3012, щодо можливості створення скверу на земельній ділянці біля будинків на вул. Саратівська, 10а – вул. Муромська, 45 – вул. Краснодарська, 45.

Повідомляємо, що комунальне підприємство «Керуюча компанія з обслуговування житлового фонду Шевченківського району м. Києва» підтримує ініціативу мешканців Шевченківського району та не заперечує щодо присвоєння статусу скверу земельній ділянці з зеленими насадженнями біля будинків на вул. Саратівська, 10а – вул. Муромська, 45 – вул. Краснодарська, 45.

З повагою

Директор Дмитро САВЧЕНКО

Андрущак
483-46-94

15

ДЕПУТАТ

КИЇВСЬКОЇ МІСЬКОЇ РАДИ VIII СКЛИКАННЯ

«25» серпня 2020 р. № 08/279/114-3072

Постійна комісія Київської міської ради
з питань екологічної політики

Ініціатива створення скверу
біля будинку 5 по вулиці Естонська
в Шевченківському районі міста Києва

До мене, як до депутата Київської міської ради, звернулися мешканці мікрорайону Нивки в Шевченківському районі міста Києва з проханням ініціювати створення скверу на земельній ділянці біля будинку 5 по вулиці Естонська в Шевченківському районі міста Києва (кадастровий номер 88:089:0029).

Громадськість зазначає, що створення скверу сприятиме покращенню стану довкілля, забезпечить належні умови для відпочинку мешканців в межах мегаполісу, матиме суттєве значення для дозвілля дітей.

Крім цього, громада зможе отримати ряд інших переваг: належно впорядковані та доглянуті зелені насадження та елементи благоустрою замість занедбаної та захаращеної території під вікнами їх будинків.

Враховуючи зазначене, відповідно до рішенням Київради від 26 червня 2018 року N 997/5061 «Про ініціативи створення об'єктів благоустрою зеленого господарства міста Києва», прошу постійну комісію Київради з питань екологічної політики підтримати ініціативу щодо створення скверу на земельній ділянці біля будинку біля будинку 5 по вулиці Естонська в Шевченківському районі міста Києва (кадастровий номер 88:089:0029) та звернутися до КО "Київзеленбуд" з рекомендацією про необхідність подання клопотання про надання дозволу на розроблення проекту землеустрою щодо відведення земельної ділянки для створення ініційованої зеленої зони у встановленому порядку.

Київська міська рада
28.08.2020 № **08/18766**

Додаток:

1. Звернення громадян щодо створення об'єкту благоустрою зеленого господарства – скверу в Шевченківському районі міста Києва (8 арк. з підписами громадян).
2. Витяг з чергового кадастрового плану та картографічний матеріал – схема/план.
3. Лист Департаменту земельних ресурсів виконавчого органу Київської міської ради (Київської міської державної адміністрації) щодо можливості передачі земельної ділянки в користування для створення зеленої зони, на якій ініціюється створення зеленої зони.
4. Лист КП «Керуюча компанія з обслуговування житлового фонду Шевченківського району м.Києва» щодо погодження створення ініційованої зеленої зони.

Депутат

Київської міської ради Костянтин Яловий

Депутату Київради

Яловому К.В.

Колективне звернення

Ми, мешканці будинків по вул. Естонська, 5, 7, по вул. Черняхівського, 12, по вул. Кирпоноса, 11/10, 13, звертаємось до Вас, щодо вирішення питання створення скверу на земельній ділянці по вул. Естонська, 5 в Шевченківському районі міста Києва для відновлення благоустрою на цій території

ПІБ	Підпис

Справа Невідомо

Код земельної ділянки:	88:089:0029
Площа:	1.2966 га
Адрес земельноїділянки:	вул.Естонська, 5, 7,; вул.Черняховського 12, 11/10; вул.Кирпоноса 13
Заявник:	Комунальне підприємство "Керуюча дирекція" Шевченківської районної у м.Києві ради
Вид та термін користування:	Невідомо
Цільове призначення:	1,

Матеріали аерофотозйомки 2019 р.
виготовлено за даними ПК "Кадастр"

РОБОЧІ МАТЕРІАЛИ

дані міського земельного кадастру від 29.07.2020

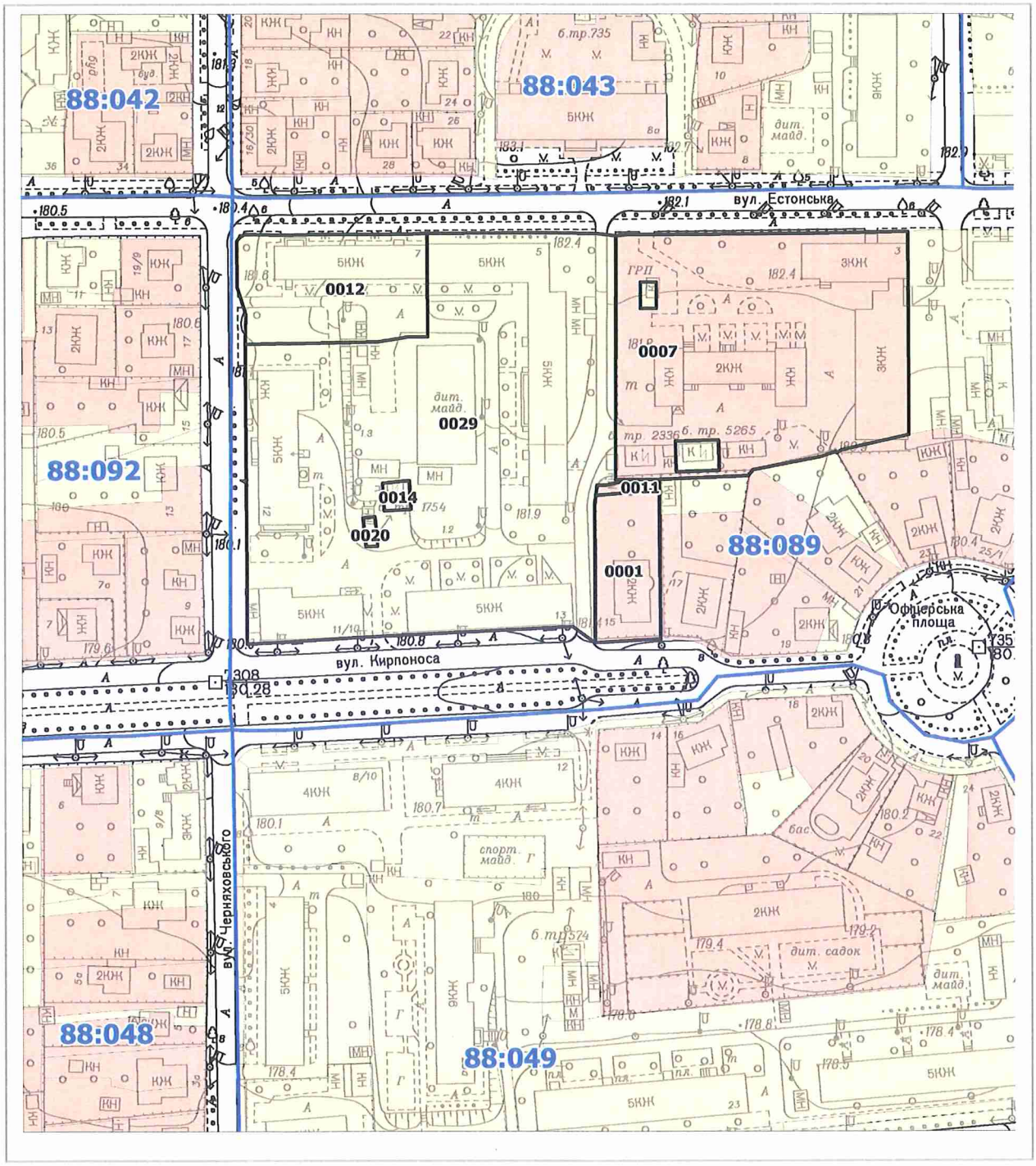

Масштаб 1:2000

РЕЄСТР ЗЕМЕЛЬНИХ ДІЛЯНОК

Код зем. ділянки	Користувач	Адреса зем. ділянки	Площа, кв. м.	Вид права	Дата закінч. права
88:089:0001	Фізична особа	вул. Кирпоноса, 15	1000,12	Власність	
88:089:0007	Київське міське територіальне медичне об'єднання "Санепідслужба"	вул. Естонська, 3	6858,17	Постійне користування	
88:089:0011	Фізична особа/Фізична особа	вул. Кирпоноса, 15	72,37	Постійне користування	
88:089:0012	Будинкоуправління №12 Київського КЕУ	вул. Естонська, 7	2082,32		
88:089:0014	Приватне акціонерне товариство "ДТЕК Київські електромережі"	вул. Кирпоноса, 13	79,03		
88:089:0020	Фізична особа	вул. Черняховського, 12	35,53		
88:089:0029	Комунальне підприємство "Керуюча дирекція" Шевченківської районної у м.Києві ради	вул.Естонська, 5, 7,; вул.Черняховського 12, 11/10; вул.Кирпоноса 13	12966,25		

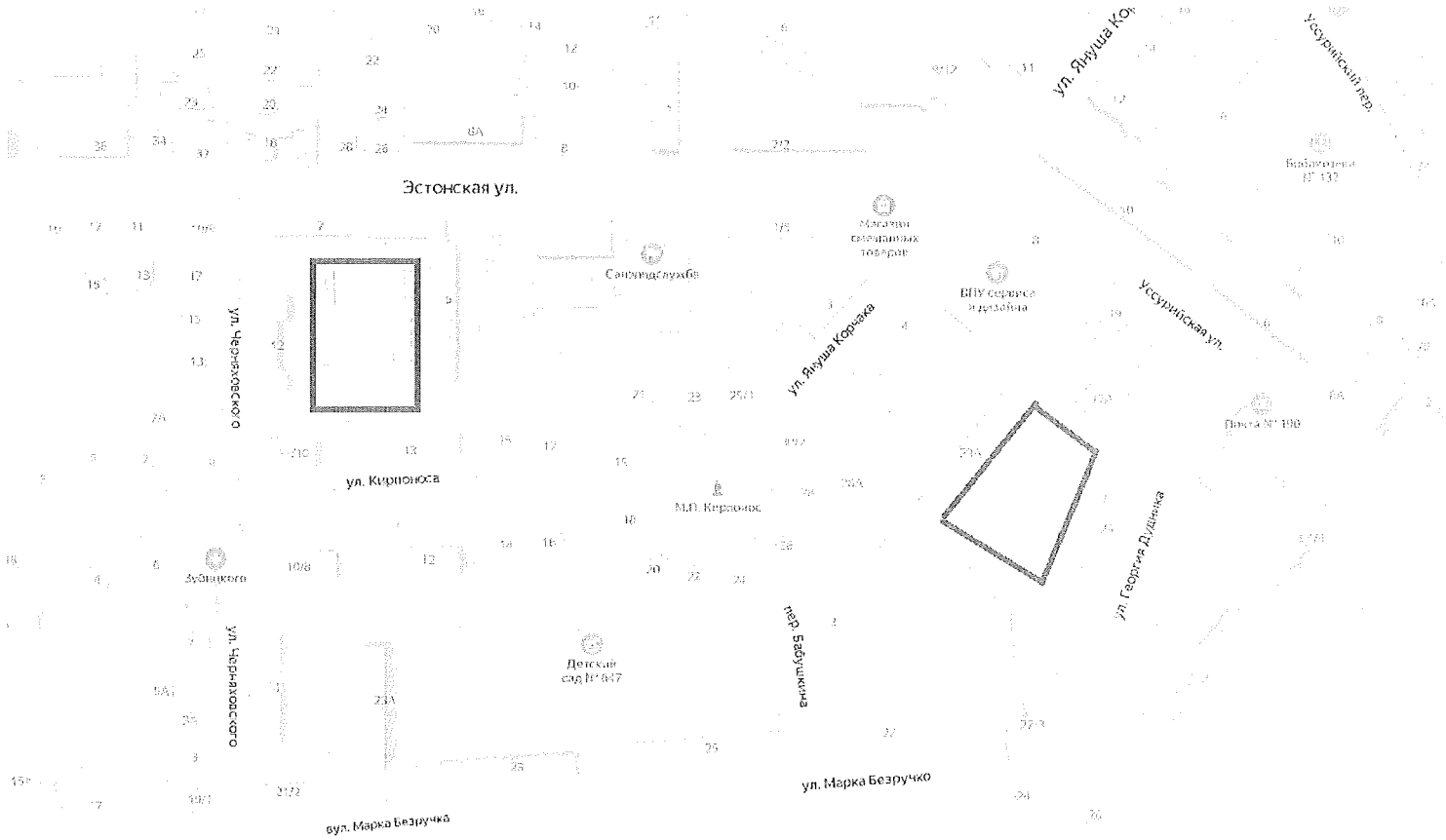
Эстонская ул.
ул. Януша Корчака
Уссурийский пер.
Уссурийская ул.
ул. Георгия Дудинка
ул. Марка Безручко
вул. Марка Безручка
пер. Бабушкина
ул. Кирпичная
ул. Чернаховского
Магазин смешанных товаров
ВПУ сервиса и дизайна
Почта № 190
Детский сад № 447
М.П. Кирпичная
Дубовцкого

Шевченківська районна в місті Києві державна адміністрація

КОМУНАЛЬНЕ ПІДПРИЄМСТВО «КЕРУЮЧА КОМПАНІЯ З ОБСЛУГОВУВАННЯ ЖИТЛОВОГО ФОНДУ ШЕВЧЕНКІВСЬКОГО РАЙОНУ м. КИЄВА»

вул. Білоруська, 1 м. Київ, 04050, тел. (044) 483-99-06, тел./факс (044) 483-96-15
keryucha@ukr.net код ЄДРПОУ 34966254

13.08.20 № 3563/3
на № 08/279/114 від 30.10

Депутатові Київської міської ради
VIII скликання
Яловому К.В.
04111, м. Київ
вул. Салютна, 4-а

Шановний Костянтине Володимировичу!

В комунальному підприємстві «Керуюча компанія з обслуговування житлового фонду Шевченківського району м. Києва» розглянуто Ваше депутатське звернення від 11.08.2020 № 08/279/114-3010, щодо можливості створення скверу на земельній ділянці біля будинків на вул. Естонська, 5, 7 – вул. Черняхівського, 12 – вул. Кирпоноса, 11/10, 13.

Повідомляємо, що комунальне підприємство «Керуюча компанія з обслуговування житлового фонду Шевченківського району м. Києва» підтримує ініціативу мешканців Шевченківського району та не заперечує щодо присвоєння статусу скверу земельній ділянці з зеленими насадженнями біля будинків на вул. Естонська,5,7 – вул.Черняхівського,12 – вул. Кирпоноса, 11/10, 13.

З повагою

Директор Дмитро САВЧЕНКО

Андрущак
483-46-94

ДЕПУТАТ

КИЇВСЬКОЇ МІСЬКОЇ РАДИ VIII СКЛИКАННЯ

04111, м.Київ, вул.Салютна,4-А www.yalovoi.kiev.ua тел. (044) 599-95-55

«11» серпня 2020 р. *№ 08/279/114-3023*

Директорові Департаменту земельних ресурсів
Виконавчого органу Київської міської ради
(Київської міської державної адміністрації)
Оленичу П.С.

Щодо надання інформації

ДЕПУТАТСЬКЕ ЗВЕРНЕННЯ

Шановний Петро Сергійовичу!

До мене, як до депутата Київської міської ради, звернулися мешканці будинків по вул. Естонська, 5, 7, по вул. Черняхівського, 12, по вул. Кирпоноса, 11/10, 13 в Шевченківському районі міста Києва з проханням ініціювати створення скверу на земельній ділянці по вул. Естонська, 5 в Шевченківському районі міста Києва.

Громадськість зазначає, що створення скверу сприятиме покращенню стану довкілля, забезпечить належні умови для відпочинку мешканців в межах мегаполісу, матиме суттєве значення для дозвілля дітей.

З урахуванням викладеного, керуючись Законом України «Про статус депутатів місцевих рад» та відповідно до рішення Київради від 26 червня 2018 року № 997/5061 «Про ініціативи створення об'єктів благоустрою зеленого господарства міста Києва», прошу Вас надати висновок Департаменту земельних ресурсів виконавчого органу Київської міської ради (Київської міської державної адміністрації) щодо можливості передачі земельної ділянки в користування для створення зеленої зони.

Відповідь прошу надати у встановлений законом термін.

Додаток: схема/план запланованого скверу на _1_ арк.

З повагою

Депутат Київської міської ради Костянтин Яловий

16

ДЕПУТАТ

КИЇВСЬКОЇ МІСЬКОЇ РАДИ VIII СКЛИКАННЯ

«25» серпня 2020 р. № 08/279/114-3071

Постійна комісія Київської міської ради
з питань екологічної політики

Ініціатива створення скверу
біля будинку 6/42 по вулиці Саратовській
в Шевченківському районі міста Києва

До мене, як до депутата Київської міської ради, звернулися мешканці мікрорайону Нивки в Шевченківському районі міста Києва з проханням ініціювати створення скверу на земельній ділянці біля будинку 6/42 по вулиці Саратовській в Шевченківському районі міста Києва (кадастровий номер 88:031:0011).

Громадськість зазначає, що створення скверу сприятиме покращенню стану довкілля, забезпечить належні умови для відпочинку мешканців в межах мегаполісу, матиме суттєве значення для дозвілля дітей.

Крім цього, громада зможе отримати ряд інших переваг: належно впорядковані та доглянуті зелені насадження та елементи благоустрою замість занедбаної та захаращеної території під вікнами їх будинків.

Враховуючи зазначене, відповідно до рішенням Київради від 26 червня 2018 року N 997/5061 «Про ініціативи створення об'єктів благоустрою зеленого господарства міста Києва», прошу постійну комісію Київради з питань екологічної політики підтримати ініціативу щодо створення скверу на земельній ділянці біля будинку 6/42 по вулиці Саратовській в Шевченківському районі міста Києва (кадастровий номер 88:031:0011) та звернутися до КО "Київзеленбуд" з рекомендацією про необхідність подання клопотання про надання дозволу на розроблення проекту землеустрою щодо відведення земельної ділянки для створення ініційованої зеленої зони у встановленому порядку.

Київська міська рада
28.08.2020 № 08/18763

Додаток:

1. Звернення громадян щодо створення об'єкту благоустрою зеленого господарства – скверу в Шевченківському районі міста Києва (4 арк. з підписами громадян).
2. Витяг з чергового кадастрового плану та картографічний матеріал – схема/план.
3. Лист Департаменту земельних ресурсів виконавчого органу Київської міської ради (Київської міської державної адміністрації) щодо можливості передачі земельної ділянки в користування для створення зеленої зони, на якій ініціюється створення зеленої зони.
4. Лист КП «Керуюча компанія з обслуговування житлового фонду Шевченківського району м.Києва» щодо погодження створення ініційованої зеленої зони.

Депутат

Київської міської ради Костянтин Яловий

Депутату Київради

Яловому К.В.

Колективне звернення

Ми, мешканці будинків по вул. Саратовська, 6/42, вул. Януша Корчака, 23/2, звертаємось до Вас, щодо вирішення питання створення скверу на земельній ділянці по вул. Саратовська, 6/42 в Шевченківському районі міста Києва для відновлення благоустрою на цій території

ПІБ	Підпис

РОБОЧІ МАТЕРІАЛИ

дані міського земельного кадастру від 29.07.2020

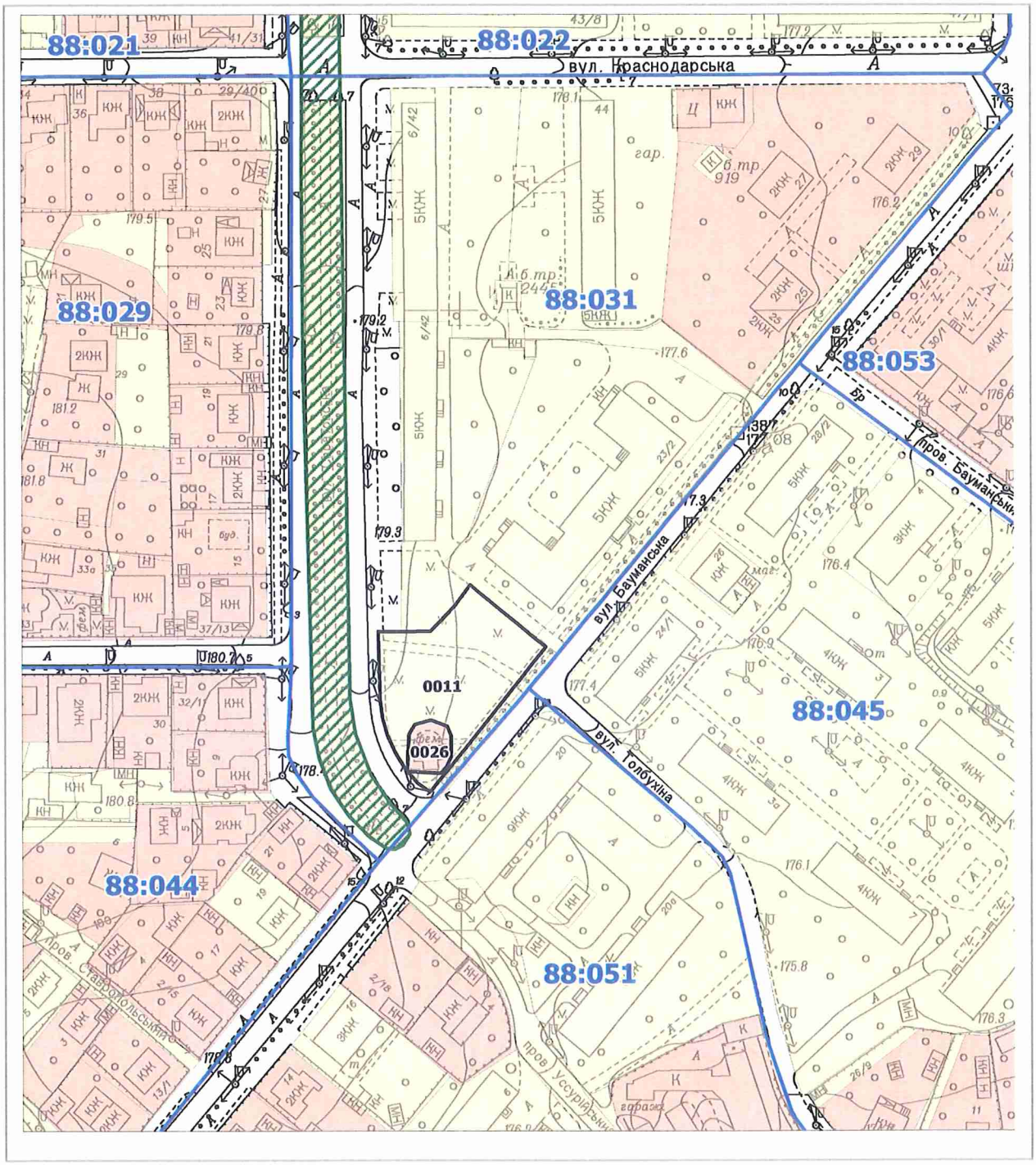

Масштаб 1:2000

РЕЄСТР ЗЕМЕЛЬНИХ ДІЛЯНОК

Код зем. ділянки	Користувач	Адреса зем. ділянки	Площа, кв. м.	Вид права	Дата закінч. права
88:031:0011	Землі не надані у власність чи користування		1766,55		
88:031:0026	Товариство з обмеженою відповідальністю "ПІЦИЛІЯ"	вул. Саратовська, 2 літ. "Б"	209,13	Оренда на 10 років	19.06.2028

Справа Невідомо

Код земельної ділянки:	88:031:0011
Площа:	0.1767 га
Адрес земельноїділянки:	Невідомо
Заявник:	Землі не надані у власність чи користування
Вид та термін користування:	Невідомо
Цільове призначення:	0,

Матеріали аерофотозйомки 2019 р.
виготовлено за даними ПК "Кадастр"

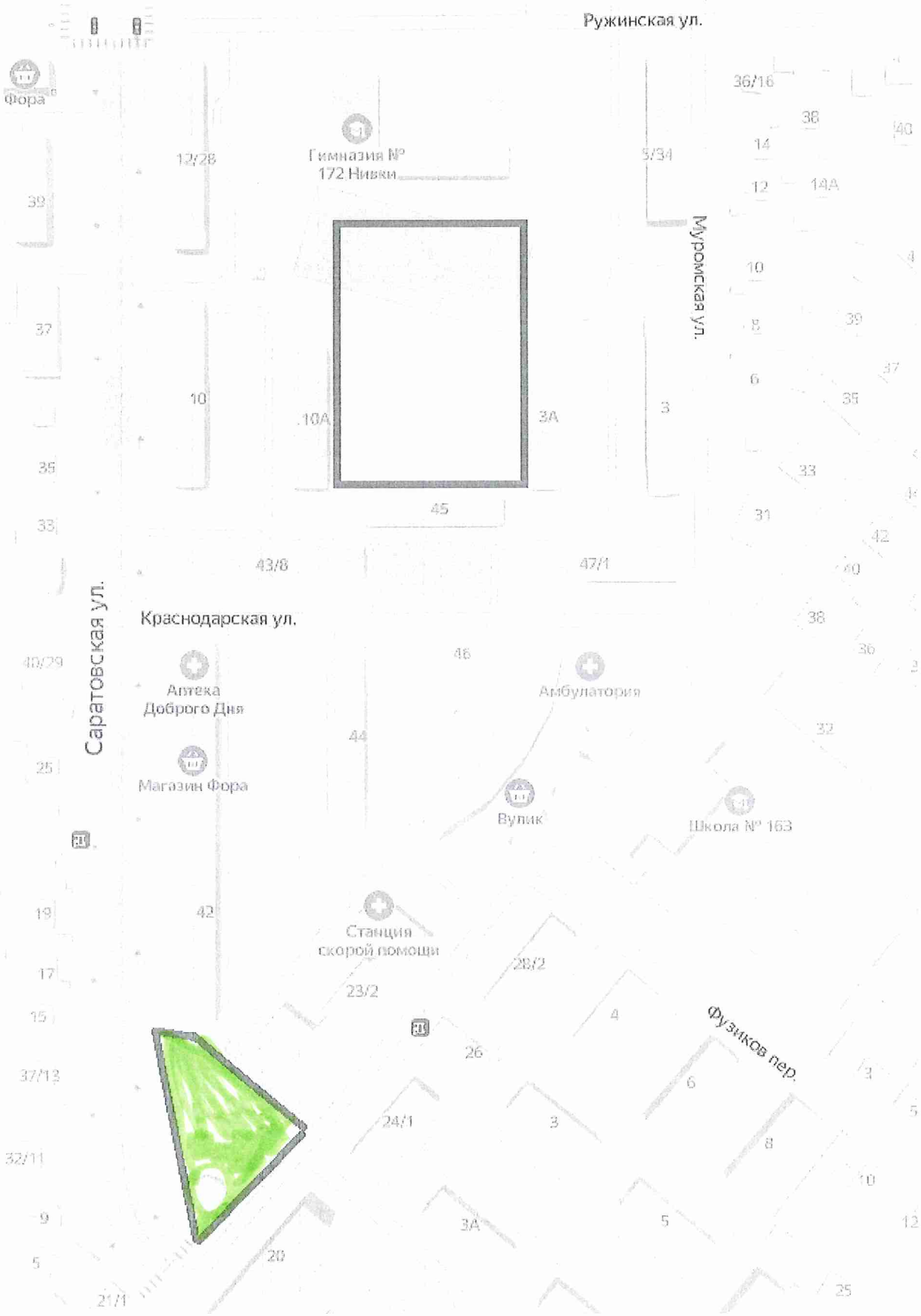
Ружинская ул.
Фора
Гимназия № 172 Нивки
Муромская ул.
Саратовская ул.
Краснодарская ул.
Аптека Доброго Дня
Амбулатория
Магазин Фора
Вулик
Школа № 163
Станция скорой помощи
Физиков пер.

Шевченківська районна в місті Києві державна адміністрація

КОМУНАЛЬНЕ ПІДПРИЄМСТВО «КЕРУЮЧА КОМПАНІЯ З ОБСЛУГОВУВАННЯ ЖИТЛОВОГО ФОНДУ ШЕВЧЕНКІВСЬКОГО РАЙОНУ м. КИЄВА»

вул. Білоруська, 1 м. Київ, 04050, тел. (044) 483-99-06, тел./факс (044) 483-96-15
keryucha@ukr.net код ЄДРПОУ 34966254

13.08.20 № 3551/3
на № 08/279/114 від 3011

Депутатові Київської міської ради
VIII скликання
Яловому К.В.
04111, м. Київ
вул. Салютна, 4-а

Шановний Костянтине Володимировичу!

В комунальному підприємстві «Керуюча компанія з обслуговування житлового фонду Шевченківського району м. Києва» розглянуто Ваше депутатське звернення від 11.08.2020 № 08/279/114-3011, щодо можливості створення скверу на земельній ділянці біля будинків на вул. Саратівська, 6/42 – вул. Я.Корчака, 23/2.

Повідомляємо, що комунальне підприємство «Керуюча компанія з обслуговування житлового фонду Шевченківського району м. Києва» підтримує ініціативу мешканців Шевченківського району та не заперечує щодо присвоєння статусу скверу земельній ділянці з зеленими насадженнями біля будинків на вул. Саратівська, 6/42 – вул. Я.Корчака, 23/2.

З повагою

Директор Дмитро САВЧЕНКО

Андрущак
483-46-94
13.08.20

17

ДЕПУТАТ

КИЇВСЬКОЇ МІСЬКОЇ РАДИ VIII СКЛИКАННЯ

«25» серпня 2020 р. № 08/279/114-3070

Постійна комісія Київської міської ради
з питань екологічної політики

Ініціатива створення скверу біля будинків 10,12,12-А,12-В,12-Г по вулиці Ігора Турчина в Шевченківському районі міста Києва

До мене, як до депутата Київської міської ради, звернулися мешканці мікрорайону Нивки в Шевченківському районі міста Києва з проханням ініціювати створення скверу на земельній ділянці біля будинків 10,12,12-А,12-В,12-Г по вулиці Ігора Турчина в Шевченківському районі міста Києва (кадастровий номер 88:11:0012).

Громадськість зазначає, що створення скверу сприятиме покращенню стану довкілля, забезпечить належні умови для відпочинку мешканців в межах мегаполісу, матиме суттєве значення для дозвілля дітей.

Крім цього, громада зможе отримати ряд інших переваг: належно впорядковані та доглянуті зелені насадження та елементи благоустрою замість занедбаної та захаращеної території під вікнами їх будинків.

Враховуючи зазначене, відповідно до рішенням Київради від 26 червня 2018 року N 997/5061 «Про ініціативи створення об'єктів благоустрою зеленого господарства міста Києва», прошу постійну комісію Київради з питань екологічної політики підтримати ініціативу щодо створення скверу на земельній ділянці біля будинків 10,12,12-А,12-В,12-Г по вулиці Ігора Турчина в Шевченківському районі міста Києва (кадастровий номер 88:11:0012) та звернутися до КО "Київзеленбуд" з рекомендацією про необхідність подання клопотання про надання дозволу на розроблення проекту землеустрою щодо відведення земельної ділянки для створення ініційованої зеленої зони у встановленому порядку.

Додаток:

Київська міська рада
28.08.2020 № 08/18741

1. Звернення громадян щодо створення об'єкту благоустрою зеленого господарства – скверу в Шевченківському районі міста Києва (12 аркушів з підписами громадян).

2. Витяг з чергового кадастрового плану та картографічний матеріал – схема/план.

3. Лист Департаменту земельних ресурсів виконавчого органу Київської міської ради (Київської міської державної адміністрації) щодо можливості передачі земельної ділянки в користування для створення зеленої зони, на якій ініціюється створення зеленої зони

4. Лист КП «Керуюча компанія з обслуговування житлового фонду Шевченківського району м.Києва» щодо погодження створення ініційованої зеленої зони від.

Депутат Київської міської ради Костянтин Яловий

Депутату Київради

Яловому К.В.

Колективне звернення

Ми, мешканці будинків по вул. Ігоря Турчина, 10, 12, 12А, 12Б, 12В, 12Г, звертаємось до Вас, щодо вирішення питання створення скверу на земельній ділянці по вул. Ігоря Турчина, 12 в Шевченківському районі міста Києва для відновлення благоустрою на цій території

	Підпис

РОБОЧІ МАТЕРІАЛИ

дані міського земельного кадастру від 29.07.2020

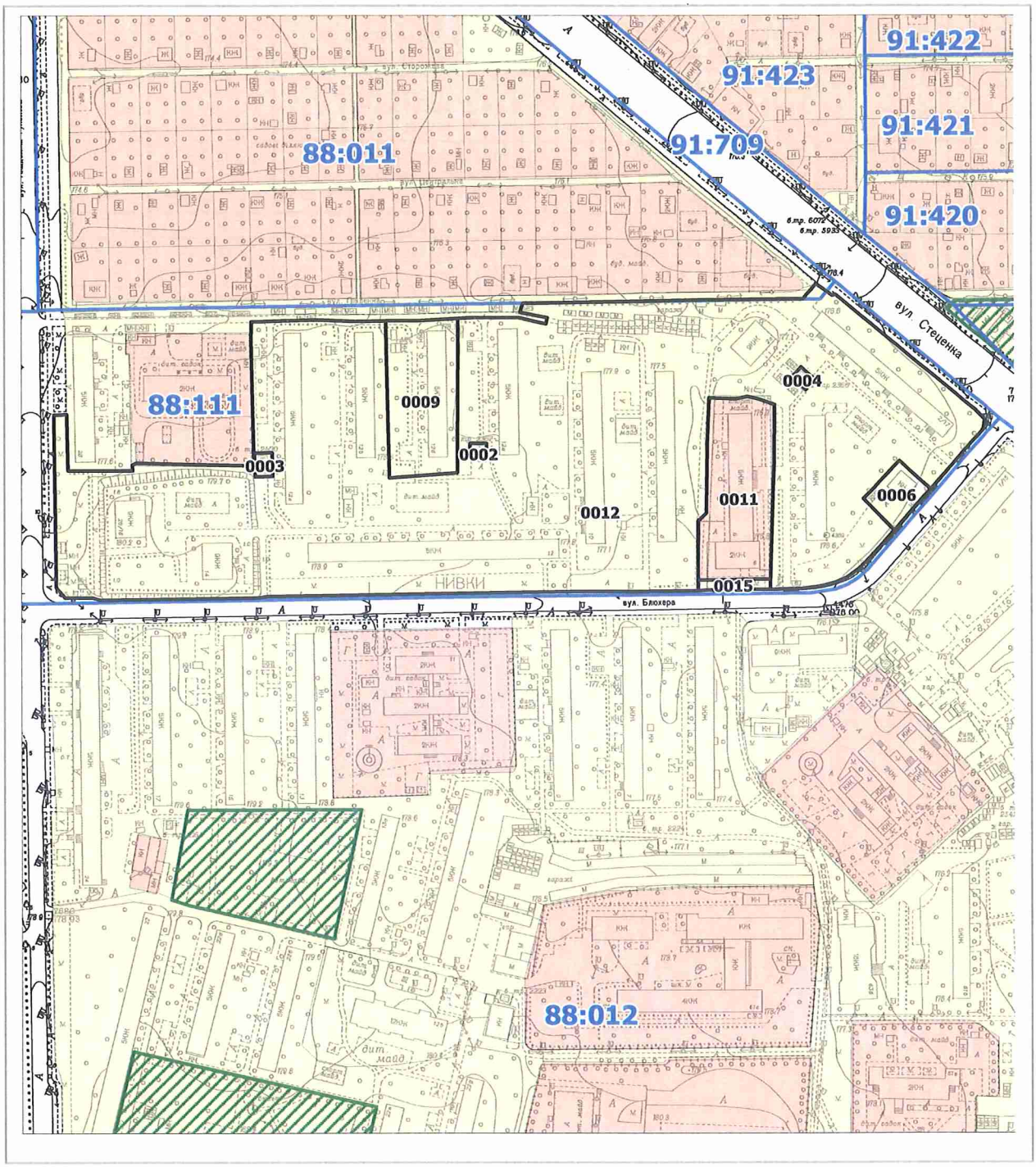

Масштаб 1:3500

РЕЄСТР ЗЕМЕЛЬНИХ ДІЛЯНОК

Код зем. ділянки	Користувач	Адреса зем. ділянки	Площа, кв. м.	Вид права	Дата закінч. права
88:111:0002	Приватне акціонерне товариство "ДТЕК Київські електромережі"	вул. Ігоря Турчина, 12а літ. Б (вул.Блюхера)	80,83		
88:111:0003	Приватне акціонерне товариство "ДТЕК Київські електромережі"	вул. Ігоря Турчина, 12г (вул. Блюхера)	130,77		
88:111:0004	Приватне акціонерне товариство "ДТЕК Київські електромережі"	вул. Ігоря Турчина, 2а (вул. Блюхера)	81,48		
88:111:0006	Фізична особа	вул. Блюхера, 2/4а	727,57		
88:111:0009	Житлово-будівельний кооператив "Верстат"	вул. Блюхера, 12б	3462,07		
88:111:0011	ВИЩИЙ НАВЧАЛЬНИЙ ЗАКЛАД "ПЕРШИЙ КИЇВСЬКИЙ МЕДИЧНИЙ КОЛЕДЖ"	вул. Блюхера, 6	3966,55	Постійне користування	
88:111:0012	Комунальне підприємство "Керуюча дирекція Шевченківського району"	вул. Блюхера, 2/17, 2а, 4, 8, 10, 12, 12а, 12в, 12г, 14, 16/26	59555,72		
88:111:0015	Землі не надані у власність чи користування	вул. Блюхера, 6	231,01		

Справа Невідомо

Код земельної ділянки:	88:111:0012
Площа:	5.9556 га
Адрес земельноїділянки:	вул. Блюхера, 2/17, 2а, 4, 8, 10, 12, 12а, 12в, 12г, 14, 16/26
Заявник:	Комунальне підприємство "Керуюча дирекція Шевченківського району"
Вид та термін користування:	Невідомо
Цільове призначення:	0,

Матеріали аерофотозйомки 2019 р.
виготовлено за даними ПК "Кадастр"

Шевченківська районна в місті Києві державна адміністрація

КОМУНАЛЬНЕ ПІДПРИЄМСТВО «КЕРУЮЧА КОМПАНІЯ З ОБСЛУГОВУВАННЯ ЖИТЛОВОГО ФОНДУ ШЕВЧЕНКІВСЬКОГО РАЙОНУ м. КИЄВА»

вул. Білоруська, 1 м. Київ, 04050, тел. (044) 483-99-06, тел./факс (044) 483-96-15
keryucha@ukr.net код ЄДРПОУ 34966254

13.08.20 № 3553/3
на № 08/279/114-3020 від

Депутатові Київської міської ради
VIII скликання
Яловому К.В.
04111, м. Київ
вул. Салютна, 4-а

Шановний Костянтине Володимировичу!

В комунальному підприємстві «Керуюча компанія з обслуговування житлового фонду Шевченківського району м. Києва» розглянуто Ваше депутатське звернення від 11.08.2020 № 08/279/114-3020, щодо можливості створення скверу на земельній ділянці біля будинків №№ 10, 12, 12а, 12б, 12в, 12г на вул. І.Турчина.

Повідомляємо, що комунальне підприємство «Керуюча компанія з обслуговування житлового фонду Шевченківського району м. Києва» підтримує ініціативу мешканців Шевченківського району та не заперечує щодо присвоєння статусу скверу земельній ділянці з зеленими насадженнями біля будинків №№ 10, 12, 12а, 12б, 12в, 12г на вул. І.Турчина.

З повагою

Директор Дмитро САВЧЕНКО

Андрущак
483-46-94

18 №08/17922 17.08.2020

ВИКОНАВЧИЙ ОРГАН КИЇВСЬКОЇ МІСЬКОЇ РАДИ
(КИЇВСЬКА МІСЬКА ДЕРЖАВНА АДМІНІСТРАЦІЯ)

ДЕПАРТАМЕНТ ЗЕМЕЛЬНИХ РЕСУРСІВ

вул. Хрещатик, 32-а, м. Київ, 01601, тел. (044) 279-58-72
КБУ"Контактний центр міста Києва"(044) 15-51, E-mail: doc@kyivland.gov.ua Код ЄДРПОУ 26199097

17.08.2020 № 0570202/5-14839

на № _____ *від* _____

Постійна комісія Київської міської
ради з питань екологічної політики

На підставі пункту 30 рішення Київської міської ради від 10.07.2003 № 638/798 «Про надання і вилучення земельних ділянок та припинення права користування землею» між Київською міською радою та товариством з обмеженою відповідальністю «ГРАНД СПОРТ» укладено договір оренди земельної ділянки від 15.04.2004 № 62-6-00126 площею 1,9989 га (кадастровий номер 8000000000:62:206:0007) для будівництва, експлуатації та обслуговування спортивного автокомплексу в урочищі Чорторий у Деснянському районі м. Києва.

Рішенням Київської міської ради від 20.11.2018 № 207/6258 розірвано вказаний договір оренди земельної ділянки.

Рішенням Господарського суду міста Києва від 20.01.2020, залишеним без змін постановою Північного апеляційного господарського суду від 24.06.2019 у справі № 910/1168/19 відмовлено у визнанні незаконним та скасуванні рішення Київської міської ради від 20.11.2018 № 207/6258.

З метою раціонального використання і збереження зелених насаджень, створення, захисту, розвитку та благоустрою озелененої території загального користування, у відповідності до рішення Київської міської ради від 26.06.2018 № 997/5061 «Про ініціативи створення об'єктів благоустрою зеленого господарства міста Києва» просимо ініціювати розгляд питання надання статусу скверу вищезазначеній земельній ділянці.

Додатки: схема розташування земельної ділянки, копія рішення Київської міської ради від 20.11.2018 № 207/6258 в електронному вигляді.

Директор Б 28П Петро ОЛЕНИЧ

Станіслав Коростій 288 07 58

Справа 69064383

Код земельної ділянки:	**62:206:0007**
Площа:	**1.9989 га**
Адрес земельноїділянки:	**урочище Чорторий**
Заявник:	**Невідомо**
Вид та термін користування:	**постійне користування**
Цільове призначення:	**Невідомо**

Матеріали аерофотозйомки 2019 р.

КИЇВСЬКА МІСЬКА РАДА
VII сесія VIII скликання

РІШЕННЯ

від 20 листопада 2018 року N 207/6258

Про розірвання договору оренди земельної ділянки в урочищі Чорторий у Деснянському районі м. Києва від 15.04.2004 N 62-6-00126

Відповідно до статті 9 Земельного кодексу України, статті 31 Закону України "Про оренду землі", Закону України "Про внесення змін до деяких законодавчих актів України щодо розмежування земель державної та комунальної власності", пункту 34 частини першої статті 26 Закону України "Про місцеве самоврядування в Україні", статті 1 Закону України "Про державний контроль за використанням та охороною земель", пункту 7.3 договору оренди земельної ділянки від 15.04.2004 N 62-6-00126, враховуючи те, що товариством з обмеженою відповідальністю "ГРАНД СПОРТ" не виконуються умови пунктів 3.1 та 4.5 цього договору оренди, а саме: не завершено забудову земельної ділянки протягом трьох років з моменту державної реєстрації цього договору і, як наслідок, земельна ділянка не використовується відповідно до її цільового призначення, Київська міська рада **вирішила**:

1. Розірвати договір оренди земельної ділянки від 15.04.2004 N 62-6-00126 площею 1,9989 га (кадастровий номер 8000000000:62:206:0007), укладений між Київською міською радою та товариством з обмеженою відповідальністю "ГРАНД СПОРТ" на підставі пункту 30 рішення Київської міської ради від 10.07.2003 N 638/798 "Про надання і вилучення земельних ділянок та припинення права користування землею", для будівництва, експлуатації та обслуговування спортивного автокомплексу в урочищі Чорторий у Деснянському районі м. Києва (справа N А-25993).

2. Департаменту земельних ресурсів виконавчого органу Київської міської ради (Київської міської державної адміністрації):

2.1. Проінформувати товариство з обмеженою відповідальністю "ГРАНД СПОРТ" про прийняття цього рішення.

2.2. Вчинити відповідні дії щодо державної реєстрації припинення іншого речового права (права оренди) земельної ділянки з кадастровим номером 8000000000:62:206:0007.

3. Контроль за виконанням цього рішення покласти на постійну комісію Київської міської ради з питань містобудування, архітектури та землекористування.

Київський міський голова **В. Кличко**

© ТОВ "Інформаційно-аналітичний центр "ЛІГА", 2020
© ТОВ "ЛІГА ЗАКОН", 2020

ДЕПУТАТ

КИЇВСЬКОЇ МІСЬКОЇ РАДИ VIII СКЛИКАННЯ

19

"09" червня 2020 р. № 08/279/04/055-108

Голові Постійної комісії Київської міської ради з питань екологічної політики Яловому К.В.

01044, м. Київ, вул. Хрещатик, 36

Шановний Костянтине Володимировичу!

До мене як депутат Київської міської ради – представника інтересів територіальної громади міста Києва, звернулися мешканці мікрорайону Борщагівка з проханням посприяти у створенні зеленої зони (скверу) з майданчиком для вигулу тварин орієнтованою площею 0.14 га, що розташована біля будинку 34-А по вул. Симиренка у Святошинському районі м. Києва.

Враховуючи вищевикладене, з метою забезпечення реалізації права громадян на безпечне для життя та здоров'я навколишнє середовище, на підставі рішення Київської міської ради від 26.06.2018 року № 997/5061 «Про ініціативи створення об'єктів благоустрою зеленого господарства міста Києва», керуючись ст. 13 ЗУ «Про статус депутатів місцевих рад»,

Прошу:

1. Розглянути на засіданні постійної комісії Київської міської ради з питань екологічної політики ініціативу щодо створення зеленої зони (скверу) з майданчиком для вигулу тварин орієнтованою площею 0.14 га, що розташована біля будинку 34-А по вул. Симиренка у Святошинському районі м. Києва;
2. Звернутися до КО «Київзеленбуд» з пропозицією подати клопотання про надання дозволу на розроблення проекту землеустрою щодо відведення вказаної земельної ділянки для створення на ній зеленої зони (скверу) з майданчиком для вигулу тварин орієнтованою площею 0.14 га та здійснити усі відповідні організаційно-правові заходи для оформлення права постійного користування цією земельною ділянкою в установленому порядку;

Київська міська рада
12.06.2020 № 08/12608

3. Про результати розгляду даного депутатського звернення повідомити мене за адресою: *03134, м. Київ, вул. Жолудєва, 6, кв. 124* у передбачений законодавством термін.

Додатки:

1. Копія звернення мешканців мікрорайону Борщагівка на 8 арк.;
2. План-схема земельної ділянки на 1 арк.
3. Копія листа Департаменту земельних ресурсів виконавчого органу Київської міської ради (Київської міської адміністрації) №0570202/2 надісланого системою електронного документообігу «АСКОД» на 1 арк.

З повагою
депутат Київської міської ради **С. Римаренко**

[redacted]

ВИКОНАВЧИЙ ОРГАН КИЇВСЬКОЇ МІСЬКОЇ РАДИ
(КИЇВСЬКА МІСЬКА ДЕРЖАВНА АДМІНІСТРАЦІЯ)

ДЕПАРТАМЕНТ ЗЕМЕЛЬНИХ РЕСУРСІВ

вул. Хрещатик, 32-а, м. Київ, 01601, тел. (044) 279-58-72, ф. (044) 288-07-57,
КБУ „Контактний центр міста Києва"(044) 15-51, E-mail: dzr@kmda.gov.ua Код ЄДРПОУ 26199097

.2020 № 0570202/2
на № *від*

Депутатові Київської міської ради
С. РИМАРЕНКУ

Шановний Сергію Григоровичу!

Департаментом земельних ресурсів виконавчого органу Київської міської ради (Київської міської державної адміністрації) (далі – Департамент) Ваше депутатське звернення від 06.03.2020 № 08/279/01/055-74 стосовно погодження ініціативи створення зеленої зони (скверу) з майданчиком для вигулу тварин біля будинку на вул. Симиренка, 34-А у Святошинському районі розглянуто та в межах компетенції повідомляється.

Департамент підтримує ініціативу створення зеленої зони (скверу) з майданчиком для вигулу тварин на вказаній у Вашому зверненні земельній ділянці, з урахуванням містобудівної документації та за умов вирішення майново-правових питань, з подальшим оформленням права на неї відповідно до вимог Земельного кодексу України та Порядку набуття прав на землю із земель комунальної власності у місті Києві, затвердженого рішенням Київської міської ради від 20.04.2017 № 241/2463.

Зазначаємо, що розгляд ініціатив щодо створення скверів здійснюється відповідно до рішення Київської міської ради від 26.06.2018 № 997/5061 «Про ініціативи створення об'єктів благоустрою зеленого господарства міста Києва».

З повагою

Директор Петро ОЛЕНИЧ

Раїса Олещенко (044) 279 74 12

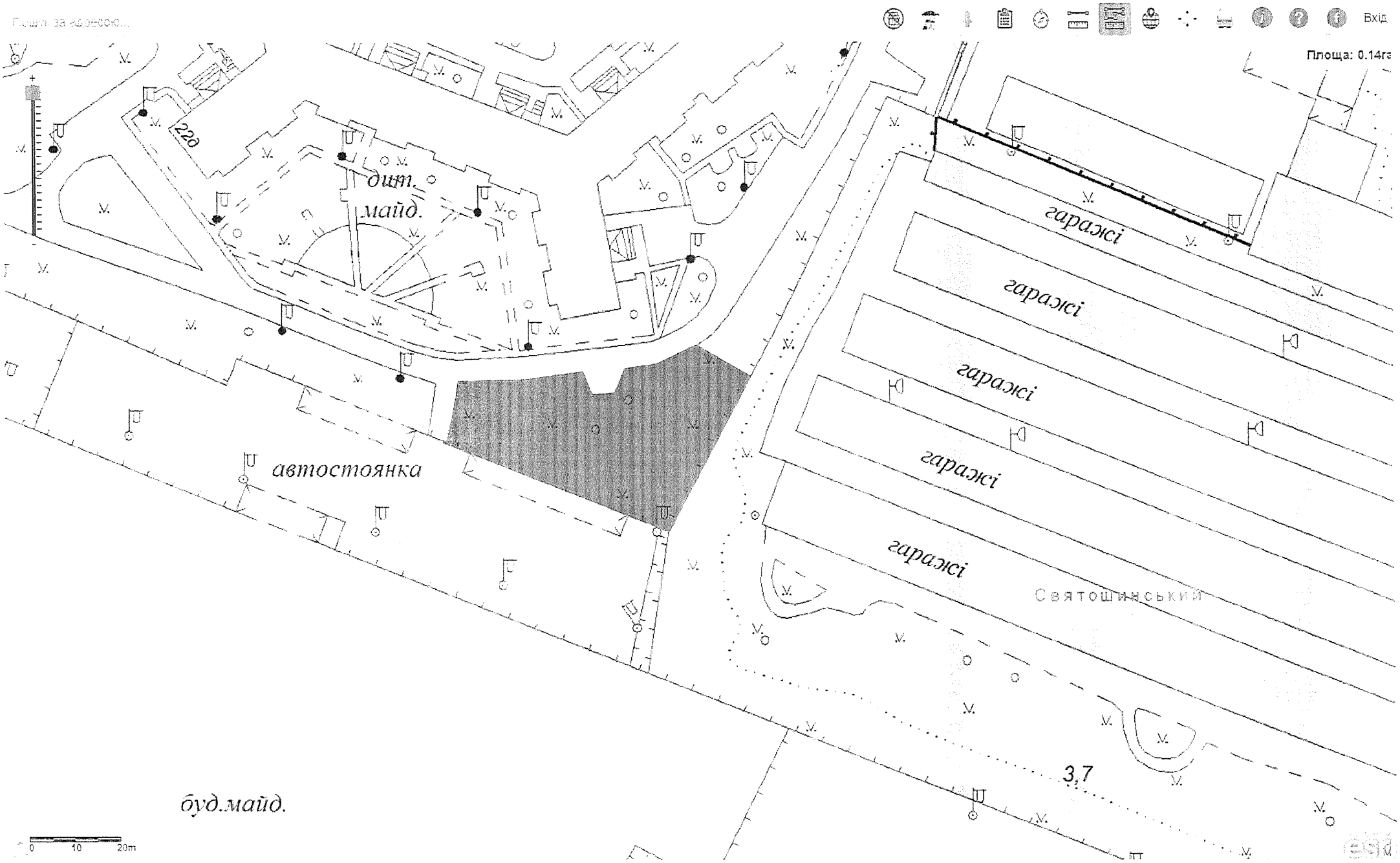
Пошук за адресою...
Вхід
Площа: 0.14га
22д
дит.
майд.
автостоянка
гаражі
гаражі
гаражі
гаражі
гаражі
Святошинський
3,7
буд.майд.
0
10
20m

Депутату Київської міської ради

Римаренко Сергію Григоровичу

КОЛЕКТИВНЕ ЗВЕРНЕННЯ

Ми мешканці будинків, які проживають за адресою: м.Київ по вулиці Симиренко, 22, 22Г, 24, 26,28,34 та 34А звертаємося до Вас допомогти у вирішенні проблемного питання, що до дозволу на облаштування скверу з окремим виділеним місцем під площадки для вигулу собак.

Сьогодні майже у кожної другої родини є домашній улюбленець. І якщо котів вигулювати не потрібно, то собаку треба виводити на вулицю. Вигулювати собаку на дитячому майданчику чи на стадіоні, де діти грають у футбол є аморально і неправильно, тому просимо Вас розглянути можливість облаштування скверу з окремим місцем для вигулу собак за територією будинку по адресу Симиренко 34.

ФИО
Случай Н.К
Седых К.С.
Посучерева К.В
Карпусь Л.А
Левенко М.В
Братков Н.М.
Мусієнко О.В.
Макарова М.В.
Салігенко С.М.
Тесла Р.О.
Григоренко Р.Р.
Польова Я.О.
Білоус Д.Б
Хіміч А.О
Ветрусенко А.О
Тимошко О.А
Сотєсв Д.В.
Дрижак О.Е.
Филипенко А.В.
Грабенко С.В
Серада А.А
Попрунюк Д.К.

20

N 08/14239
від 06.07.2020

ДЕПУТАТ

КИЇВСЬКОЇ МІСЬКОЇ РАДИ VIII СКЛИКАННЯ

"03" липня 20 20 р. № 08/279/8/167-3550

Голові Постійної комісії
Київської міської ради з
питань екологічної політики
Яловому К.В.
01044, м. Київ, вул. Хрещатик, 36

ДЕПУТАТСЬКЕ ЗВЕРНЕННЯ

Шановний Костянтине Володимировичу!

Прошу Вас розглянути питання щодо створення об'єкту благоустрою – скверу на земельній ділянці, яка розташована на прибудинковій території будинків за адресою: вул. Олександра Бойченка, № 11, 13 Дніпровського району м. Києва, з метою недопущення збільшення площі паркувального майданчику за рахунок знищення зеленої зони біля зазначених будинків, збереження зеленої зони, здійснення її належного благоустрою та впорядкування даної земельної ділянки за допомогою КО «Київзеленбуд».

Хочу зазначити, що дане питання вже розглядалося Постійною комісією Київської міської ради з питань екологічної політики і було нею підтримане, але невдовзі з'ясувалося, що частина території запланованого майбутнього скверу перебуває у постійному користуванні Національного педагогічного університету імені М. Драгоманова (вул. Космічна, 8, 8а, 8б). У зв'язку із такою обставиною ми разом із ініціативними мешканцями будинків за адресою: вул. Олександра Бойченка, № 11, 13, вул. Космічна № 8, 8-Б змушені повторно ініціювати розгляд питання створення даного скверу, але вже зі зменшеною площею.

Посилаючись на рішення Київської міської ради від 26.06.2018 №997/5061 додаю перелік наступних документів:

- Колективне звернення – Підписні листи мешканців будинків за адресою: вул. Олександра Бойченка, № 11, 13, вул. Космічна № 8, 8-Б Дніпровського району м. Києва.
- План-схему розташування зеленої зони (графічні матеріали).

Про результат розгляду депутатського звернення прошу повідомити мене у строк, передбачений Законом України «Про статус депутатів місцевих рад».

З повагою,
Депутат Київської міської ради **О. О. НОВІКОВ**

Вик.: Таїсія Юр
(044) 353-12-44

Вх. 1075
від 02.04.2019р

ДОРУЧЕННЯ ВИБОРЦЯ

Вх. №_____

ДЕПУТАТУ КИЇВСЬКОЇ МІСЬКОЇ РАДИ – VIII СКЛИКАННЯ

ОЛЕКСІЮ НОВІКОВУ

ВІД Парфенюк Наталії Іванівни

[redacted]

вул. О. [redacted] 1

повна [redacted] ду та квартири

беручи д[redacted]гримую наміри
та програмні цілі депутата,
даю таке доручення, що має суспільне значення:

Прошу не розглядати обладнування парковки - на території земельної зони біля вже існуючої парковки та будинків по вул. Бойченко 13, 11, та Космічній 8, 8Б шляхом надання статусу скверу на зазначеній території з подальшим виділенням коштів на проведення благоустрою, озеленення, та встановлення дит. майданчика.

(підпис) / Парфенюк Н.І.
(ініціали)

Я, **Новіков Олексій Олександрович, депутат Київської міської ради,** приймаю даний наказ виборця для опрацювання та звітуватиму про його виконання мешканцям територіальної громади.

З повагою, О. НОВІКОВ

виготовлено силами та за рахунок волонтерів

Підписний лист

Ми, що підписалися нижче, звертаємося до **Новікова Олексія Олександровича, як до депутата Київської міської ради** з метою сприяння у вирішенні проблеми, викладеної на першій сторінці даного наказу.

Щодо влаштування зеленої зони (скверу) з метою недопущення її знищення автопарковою з подальшим благоустроєм

№	П.І.Б. Прізвище, ім'я, по батькові	
1	Елизарова Татьяна Сергеевна	
2	Быканова Лариса Ивановна	
3	Вирьгень Інна Валеріївна	
4	Макарова Людмила Анатольевна	
5.	Пароренко Наталия И.	
6	Быканов Александр Серг.	
7	Елизаров Владимир Пав.	
8.	Фондренко Татьяна Вик.	
9	Пароренко Сергей Алекс.	
10	Глушенко Віталій Іванович	
11	Костюкевич Мина Степан.	
12	Писечко Галина Алекс.	
13	Ельвесен Ю	
14	Инна Валентин.	
	Кононенко М.	

№	П.І.Б. Прізвище, ім'я, по батькові
15	Масевский Василий Николаевич
16	Ананьев Валентин Вал
17	Борисов Юрий Валерьевич
18	Борисов Валери Петрович
19	Ельхамова Ирина Александ
20	Олесицкая Елена Михаі
21	Олесицкий Вячеслав Вал
22	Пейчинцев
23	Кернелько В.А.
24	Власенко А Лисовая О.Л.
25	Ронсайдер
26	Щур Л.Ю
27	Жмелев Р.Ч.

Сторона та уповноважений представник такої сторони, що підписані такий Стор
дання, зазначеному у примітці, з метою забезпечення реалізації відносин у сфе
дитні підстави згоди на обробку персональних даних, якщо такий збігся, чи
персональних даних такої відповідають, що вони по змісту таким вимогам

Підписного листа засві

РОБОЧІ МАТЕРІАЛИ

Витяг з бази даних міського земельного кадастру від 13.08.2018р.

м. Київ, р-н Дніпровський

вул. Ковальська 6/8 кад.

буд. Ковальська

Масштаб 1:3000

Черговий план м.Києва ведеться з 1995 року

Замовлення № 12418

виготовлено КП "Київський інститут земельних відносин"

08/231-2156/ПР
21.08.2020

КИЇВСЬКА МІСЬКА РАДА

XI СЕСІЯ VIII СКЛИКАННЯ

РІШЕННЯ

_____№_____

ПРОЕКТ

Про стандарти садивного матеріалу

Відповідно до Законів України «Про місцеве самоврядування в Україні», «Про столицю України – місто-герой Київ», Правил утримання зелених насаджень у населених пунктах України, затверджених наказом Міністерства будівництва, архітектури та житлово-комунального господарства України від 10 квітня 2006 року № 105, з метою єдиного підходу до озеленення в місті Києві, збереження зелених насаджень і утримання їх у здоровому впорядкованому стані, створення та формування високодекоративних, стійких до несприятливих умов навколишнього природного середовища насаджень, Київська міська рада вирішила:

1. Рекомендувати Київському комунальному об'єднанню зеленого будівництва та експлуатації зелених насаджень міста «Київзеленбуд» та районним комунальним підприємствам по утриманню зелених насаджень міста Києва, комунальному підприємству «Київський міський центр розвитку міського середовища», комунальному підприємству по охороні, утриманню та експлуатації земель водного фонду м. Києва «Плесо», комунальним підприємствам по обслуговуванню житлового фонду та іншим підприємствам комунальної форми власності, установам, організаціям, розміщеним на землях комунальної форми власності міста Києва, під час формування технічних специфікацій на садивний матеріал для проведення публічних закупівель і підготовці проектно-кошторисної документації на об'єкти будівництва, в складі якої передбачено виконання робіт з озеленення, керуватись Стандартами садивного матеріалу декоративних рослин, що додаються.

2. Офіційно оприлюднити це рішення у спосіб, визначений законодавством України.

3. Контроль за виконанням цього рішення покласти на постійну комісію Київської міської ради з питань екологічної політики.

Київський міський голова В.Кличко

ПОДАННЯ:
Депутат Київради Костянтин Яловий

ПОГОДЖЕНО:

Голова постійної комісії
Київради з питань екологічної політики Костянтин Яловий

Секретар постійної комісії Київради з
питань екологічної політики Олексій Новіков

Начальник управління
правового забезпечення діяльності
Київради Ганна Гаршина

Додаток
до рішення Київської міської ради
від_____ N _____

Стандарти садивного матеріалу декоративних рослин

Наведені стандарти застосовують до саджанців деревних рослин, які вирощені в розсадниках і призначені для створення насаджень різного цільового призначення, що узгоджується з ДСТУ 8093:2015 «Саджанці деревних рослин із відкритою кореневою системою. Пакування, маркування, транспортування та зберігання. Загальні вимоги» та ДСТУ 8556:2015 «Саджанці деревних рослин із закритою кореневою системою. Пакування, маркування, транспортування та зберігання. Загальні вимоги».

Визначеними термінами, символами та позначеннями слід керуватися у діловій документації під час укладання торгових договорів на садивний матеріал.

Під час опрацювання наведених вимог до рослин врахований передовий досвід країн Європи, Америки, окремі положення ДСТУ 8093:2015 і ДСТУ 8556:2015 на саджанці деревних рослин та специфіку виробництва садивного матеріалу у вітчизняних розсадниках.

Стандарти рекомендовані робітникам комунальних служб міста.

Розділ 1. Загальні вимоги оцінки якості продукції розсадництва

1.1. Саджанці з відкритою та закритою кореневою системою

1.1.1. Рослини, вирощені в розсадниках, мають відповідати вимогам якості окремих видів та сортів рослин, мати здоровий вигляд (з відмінним та добрим станом), без видимих уражень шкідниками та хворобами, визрілими та загартованими. Гілки, листя (хвоя) мають бути без суттєвих пошкоджень і нехарактерних плямистостей.

1.1.2. Коренева система має бути добре розвиненою та відповідати виду / сорту рослини, її віку, і не мати викривлених або переплетених основних коренів та будь-яких фізіологічних вад.

Під час транспортування та зберігання рослин із оголеною кореневою системою необхідно уникати пересихання коренів.

На головних коренях поблизу кореневої шийки не має бути пошкоджень та зламів, а самі вони не мають бути перекрученими.

1.1.3. Ґрунтові коми (грудки) мають бути міцними, твердими, рівномірно пронизаними корінням усіх рослин, за винятком рододендронів та азалій, і мають бути запаковані у мішковину та/або інший придатний для цього матеріал.

Земляний ком (грудка землі) у саджанців має бути цілісним, однорідним та достатньо пронизаним корінням, міцним і достатньо твердим, щоб забезпечити захист коренів під час транспортування та пересаджування. Розмір грудки залежить від: біологічних особливостей сорту (культивару), розмірів і стадії розвитку рослини, ґрунтових умов.

Ґрунтові коми (Земляні грудки) крупномірних (солітерних) саджанців мають бути додатково захищені неоцинкованою дротяною сіткою, дротяним кошиком або дерев'яним коробом.

1.1.4. Тканина та всі інші пакувальні матеріали для комів (грудок), мають бути виготовлені з матеріалів, які розкладаються не пізніше півтора року після посадки, та не будуть обмежувати ріст коренів надалі.

1.1.5. Стовбур (центральний пагін, стебло) має бути розташований у центральній частині кома. Максимальне відхилення від центра може складати 10% (рис. 1.1.).

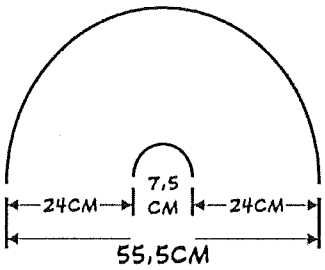

Рис.1.1. Розташування стовбура в земляному комі.

1.1.6. Зовнішній вигляд рослин. Розміри (висота, товщина, довжина) гілок та листя мають відповідати віку та виду/сорту рослин. Співвідношення розмірів стовбура і крони культивованих рослин мають бути пропорційні з урахуванням їх біологічних особливостей.

Гілки мають бути без суттєвих пошкоджень, які погіршують естетичний вигляд рослини.

Місце зростання підщепи та прищепи має бути достатньо міцним і мати гарне зрощення.

1.1.7. Вік рослин вказуються в роках у разі їх вирощування не менше одного року або місяцях – за умови вирощування менше одного року. Вік вирощування хлистів дерев відповідає кількості сезонів вирощування прищепи або головного стовбура.

Вік рослини вказувати не обов'язково за умови, що зазначено висоту та діаметр крони. Вік рослини вказується за потреби, при чому слід враховувати наступне:

- для рослин із вирощуванням понад один рік, вік зазначається в роках, кожен із яких відповідає одному сезону (вегетаційному періоду);
- за умови вирощування в термін менший за вегетаційний період зазначають кількість місяців вирощування;
- для щеплених рослин зазначають вік прищепи;
- для рослин із декількома стовбурами зазначають вік головного стовбура.

1.1.8. Стовбури та гілки не повинні мати механічних ушкоджень, які могли б завдати шкоди зовнішньому вигляду рослин, або їх розвитку надалі.

1.1.9. Розмір саджанців має відповідати габітусу культивара, а саме: для сланких та кулястих рослин вказується середній діаметр крони, а для рослин із вертикальним ростом – висота. Для карликових рослин також має бути вказана ширина та/або висота.

Висота, ширина, довжина приростів, галуження і листя (хвої) мають відповідати біологічними властивостями і віку певного виду / сорту рослини.

1.1.10. Крупномірні рослини – великі, декілька раз пересаджені, сформовані і вирощені за відповідною технологією саджанці.

1.1.11. Горизонтальнорослі (сланкі) та кулясті рослини – ті, які мають бути розгалуженими відповідно до виду та/або сорту, і сформованими згідно з технологією, принаймні один раз.

1.1.12. Саджанці із закритою кореневою системою

Усі попередньо вказані вимоги до саджанців поширюють на контейнерні рослини відповідного виду/сорту за зовнішнім виглядом.

Для контейнерних рослин, окрім їх параметрів, слід зазначати розмір контейнерів, в яких вони будуть реалізовані.

Стовбур (стебло, головний пагін) рослин має бути розташованим у центрі ємності, а допустиме відхилення від нього може складати не більше 10% її діаметра.

Саджанець має бути з достатньо сформованою надземною частиною та кореневою системою.

Контейнер має бути достатньо заповнений субстратом із мінімальною кількістю бур'янів, лишайників та мохів.

Контейнерні і горщикові рослини мають бути вирощені у ємності впродовж часу достатнього для розвитку коренів, але без їх надмірного переплетення. Розповсюдження коренів у субстраті має бути рівномірним відповідно до розміру горщика (контейнера). У разі видалення з контейнера кореневий ком (грудка субстрату з розміщеною в ній кореневою системою) не повинен розпадатись.

Види контейнерів та їх позначення

Контейнерами вважають ємності з об'ємом понад 2 літра. Ємності об'ємом 1,9 л та менше іменують горщиками.

Контейнери і горщики можуть бути виготовлені з різних матеріалів і мати круглу або прямокутну форму.

Зазвичай горщики і контейнери виготовляють із твердих матеріалів, проте допустимо для вирощування саджанців використовувати сумки, виготовлені з поліпропілену – «м'які» ємності.

Рослини, які вирощені у контейнері позначають символом «С» з позначенням об'єму контейнера в літрах (наприклад позначення «С5» – контейнер об'ємом 5 літрів).

Рослини, які вирощені у горщечках позначають символом «Р». На горшках переважно прямокутної форми зазначають довжину їх верхнього краю у сантиметрах (наприклад, позначення «Р9» означає, що горщик із розміром верхнього краю 9 см).

Щойно висаджені в ємності рослини не мають розглядатись як вирощені у горщику (контейнері) та мають бути позначені як "свіжовисаджені", рослини, які викопані з ґрунту та висаджені в контейнер, але не встигли достатньо укорінитись, мають бути позначені символом «RB/C»

1.2. Пакування, маркування, транспортування та зберігання

1.2.1. Пакування рослин за їх транспортування має такі види:

- ВКС (BR) – відкрита коренева система (в пучках);
- в ящиках різних типів і розмірів;
- в європалетах;
- на металевих стелажах (СС-палетах);
- в мішках та іншій м'якій тарі.

Саджанці з оголеною кореневою системою зв'язують у пучки по 10, 25, 50 саджанців або в іншій кількості залежно від їх розміру та вимог споживача.

Маса одного пучка для переміщення вручну має бути не більше 15 кг.

Допустимі різні види пакування саджанців із відкритою кореневою системою, але за умови, що буде недопущене пересихання кореневої системи під час транспортування та зберігання.

Саджанці з не оголеною кореневою системою із земляною грудкою допускається пакувати у різні види тканин (мішковина, марля, кокосова тканина тощо) та в разі необхідності у металеву сітку з метою збереження вологості та цілісності ґрунту.

Земляна грудка саджанців має бути щільною та гарно пронизана корінням, а її розмір має відповідати розмірам і розвитку рослини та ґрунтовим умовам.

Земляна грудка відбірних солітерних саджанців може бути захищена додатково корзиною, обшита дошками або коробом.

- Крону саджанців, за необхідності, обв'язують шпагатом, мотузкою, стрейчевою плівкою або іншим придатним матеріалом.

Рослини в контейнерах об'ємом до 1л складають в зашиті піддони, а ємності понад 2л – укладають в транспортні засоби декількома шарами (уникаючи значних пошкоджень надземної частини).

1.2.2. Маркування рослин

Партія рослин – будь-яка кількість рослин одного походження, одного віку і розміру (ґатунку), ботанічного виду і сорту (культивару), з однотипним пакуванням, супроводжувана одним товарно-транспортним документом.

Кожна партія рослин має бути промаркована не менш чим двома етикетками, які необхідно надійно закріплювати. Одна з етикеток має бути довговічною зі стійкого матеріалу, на якій зазначають: достовірне та повне найменування рослин українською або російською та латинською мовою (рід, вид, сорт) і характеристики (абревіатури BR, C та ін.) товару, вказані у товарно-транспортних документах.

Інформація на етикетці має бути нанесена чітким розбірливим шрифтом.

Рослини, які захищені правами на інтелектуальну власність селекціонерів мають бути позначені.

На пакуванні одиниці, прикріплюють етикетку, на якій зазначають:

- ботанічну назву та назву сорту (за наявності);
- кількість рослин;
- назву і адресу постачальника;
- умови вирощування та догляду (за потреби);
- штриховий код продукції (за наявності);
- іншу необхідну інформацію.

Транспортування в одному транспортному засобі двох чи більше партій вимагає, щоб вони були відділені одна від одної. На межі між партіями на саджанцях прикріплюють етикетки і зазначають:

- назви виду (сорту) саджанців;
- групи (за необхідності);
- товарного ґатунку.

Маркування контейнерних рослин

В офіційних документах зазначають як розмір рослини, так і розмір контейнера (горщика).

Етикетки мають бути надійно закріплені на рослинах (контейнерах) або встановлені у ґрунт (субстрат).

1.2.3. Транспортування та зберігання саджанців з відкритою кореневою системою (згідно із ДСТУ 8093:2015)

Саджанці транспортують автомобільним транспортом згідно з правилами перевезення вантажів, чинними на цьому виді транспорту.

Під час транспортування саджанців з оголеною кореневою системою на дно транспортного засобу кладуть шар змоченої соломи, торфу, тирси або іншого відповідного матеріалу, на який укладають кореневу систему саджанців під нахилом, кореневою системою вперед у напрямку руху.

Під час транспортування саджанців із закритою кореневою системою їх укладають у транспортний засіб коренями вперед у напрямку руху або іншим способом, який створює безпечне утримання.

Допустиме транспортування саджанців у дерев'яних контейнерах.

Саджанці з оголеною кореневою системою у разі транспортування понад 12 годин руху потрібно запаковувати в тюки. Коріння саджанців перестилають вологою соломою, мохом, тирсою, іншим уживаним

матеріалом і загортають у тканину, рогожу або інший придатний матеріал за згодою споживача. Маса кожного тюка має бути не більше ніж 50 кг. По мірі висихання тюків під час транспортування їх зволожують.

Зберіганню підлягають саджанці з оголеною та з не оголеною кореневою системою.

Саджанці з оголеною кореневою системою мають бути прикопані одразу після викопування на спеціально відведеній ділянці окремо за видами, сортами, групами і товарними ґатунками.

Для тимчасового зберігання саджанці з оголеною кореневою системою розкладають таким чином, щоб їхня коренева система перебувала нижче рівня поверхні ґрунту не менше ніж на 10 см.

Для довготривалого зимового зберігання саджанці прикопують на незатоплюваних вільних ділянках у траншеї під кутом 45° коренями в протилежну сторону від панівного напряму вітру.

Саджанці можна зберігати у підвалах або холодильних камерах, відповідно до їх особливостей.

1.2.4. Транспортування та зберігання рослин із закритою кореневою системою (згідно із ДСТУ 8556:2015)

Саджанці в контейнерах транспортують спеціально обладнаним автомобільним або іншим транспортом згідно з правилами перевезення вантажів, чинними для цього виду транспорту.

Під час транспортування контейнери із саджанцями встановлюють щільно один до одного та фіксують.

У разі встановлення саджанців в контейнерах ярусами, їх кількість не має призводити до деформації розташованих нижче контейнерів із рослинами.

Для тривалого транспортування саджанців із закритою кореневою системою їх упаковують або перестеляють вологою соломою, мохом, тирсою, іншим уживаним матеріалом. Зверху саджанці вкривають брезентом, мішковиною або іншими придатними матеріалами і зв'язують.

Під час транспортування в одному транспортному засобі двох чи більше партій вони мають бути відокремлені одна від одної.

Саджанці необхідно зберігати за умови забезпечення поливом і підтримання оптимальної вологості субстрату (земляної грудки) та можна зберігати у підвалах або холодильних камерах відповідно до їх особливостей.

Крону саджанців за необхідності обв'язують шпагатом, мотузкою, або іншим придатним матеріалом.

Залежно від погодних умов та часу транспортування коріння й надземну частину саджанців із комом накривають брезентом, мішковиною або іншим укривним матеріалом.

Для зимового зберігання саджанців із закритою кореневою системою застосовують запобіжні заходи щодо захисту від понижених температур.

Саджанці можна зберігати у підвалах або холодильних камерах відповідно до їх особливостей.

1.3. Вимірювання рослин

Під час вимірювання саджанців зазвичай включають параметри розміру (від – до), при цьому дотримуються наступного:

- висоту рослин вимірюють від рівня ґрунту (субстрату) або від кореневої шийки.

- розмір вертикальнорослих видів/сортів вимірюють в сантиметрах за висотою, а горизонтальнорослих та кулястих рослин – за діаметром.

- обхват (довжину окружності) стовбура дерев вимірюють в сантиметрах на висоті одного метра від рівня ґрунту.

- для дерев із декількома стовбурами (мультиштамб), має бути зазначена кількість стовбурів і обхват найслабшого з них, який вимірюють на висоті одного метра від рівня ґрунту.

- вимірювання здійснюють в метричній системі мір.

- висоту рослин та їх ширину (діаметр) вимірюють у сантиметрах.

Розміри рослин мають відповідати параметрам, характерним для цього виду/сорту. У прайс-листах мають бути зазначені:

- висота – для вертикальнорослих видів/сортів згідно з рис. 1.2;

- діаметр крони – для горизонтальнорослих видів/сортів згідно з рис. 1.3;

- ширина або діаметр крони – для карликових видів/сортів.

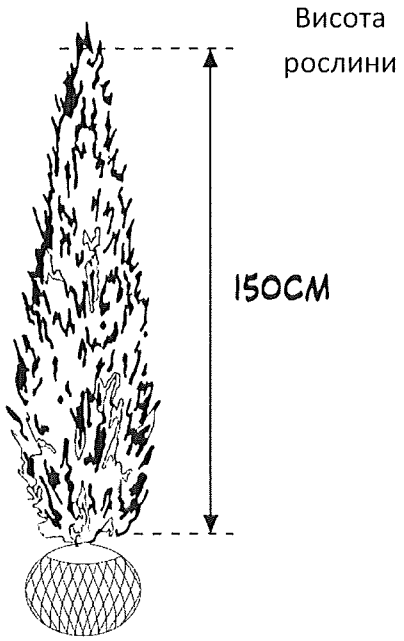

Рис. 1.2. Вимірювання висоти вертикальнорослих рослин

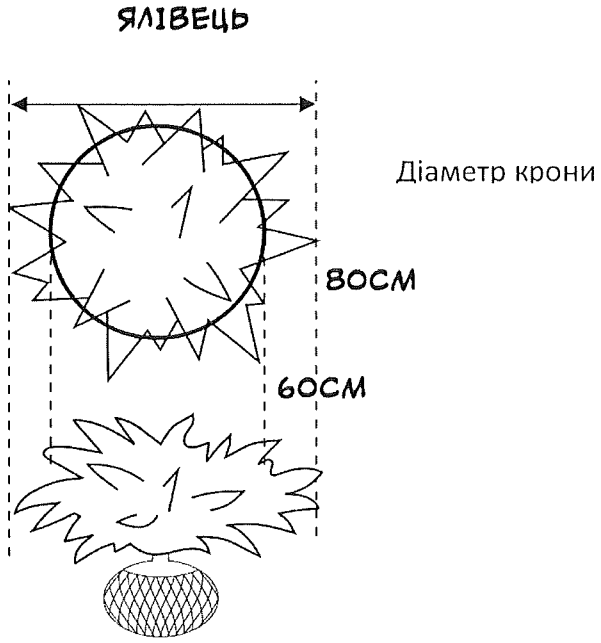

Рис. 1.3. Вимірювання діаметра крони рослин із розлогою формою крони

1.4. Глосарій (визначення і терміни)

1.4.1. Асортимент рослин – перелік видів, різновидностей, культиварів та сортів рослин, який має відповідний систематичний підхід.

1.4.2. Відводок (- /1/0 і - /2/0) – відокремлена або відрізана від вихідної рослини частина, яка має принаймні два кореня в своїй основі. Незначна кривизна прийнятна там, де вона є наслідком застосовуваного способу розмноження. Стара частина гілки (відводка) може залишатися цілою разом з основою молодого приросту.

1.4.3. Відсадок – рослина, що утворена шляхом поділу підземного стебла (вегетативної частини кореня).

1.4.4. Гілки (у дерев) – основні бічні гілки, що відходять від стовбура дерева, на відміну від пагонів або коротких гілочок, які є другорядними приростами, що відходять від стовбура або гілки. На великих деревах вони розрізняються як гілки першого порядку (скелетні).

1.4.5. Габітус – зовнішній вигляд згідно з характерними особливостями росту і розвитку рослин, пов'язаних із їх певними різновидами (наприклад: високий, широкий, карликовий). Деревні рослини можуть мати різну форму крони: крислату, сланку, колоноподібну, плакучу, кулясту і т.п.

1.4.6. Голий корінь (відкрита коренева система – «ВКС») – коренева система саджанця без кома (грудки) землі.

1.4.7. Горщики – квадратні або круглі ємності, які використовують для розмноження та дорощування об'ємом до 2 літрів. Позначаються символом «Р».

1.4.8. Декоративні рослини – деревні і трав'янисті рослини та інші представники рослинного світу, представлені видами і сортами (культиварами), які культивуються з метою використання в декоративних цілях.

1.4.9. Дерева – рослини, що мають виражений провідний стовбур, забезпечений рівномірно розподіленими і пропорційними бічними приростами, відповідно до особливостей виду або сорту.

1.4.10. Дорощування рослин – складова процесу виробництва та/або утримання різних видів садивного матеріалу, обумовлена покращанням та збереженням його якісних показників.

1.4.11. Живці – частини рослин, які використовують для їх вегетативного розмноження.

Живці розділяють на кореневі, стеблові напівздерев'янілі (зелені), стеблові здерев'янілі (зимові) та листкові.

- зелений живець заготовлюють з пагона поточного року впродовж періоду вегетації (активного росту) зазвичай з верхньої та середньої частини приросту.

- здерев'янілий живець заготовлюють з визрілого приросту, що знаходиться в стадії спокою (в кінці вегетаційного періоду або після перезимівлі до початку вегетації).

- вкорінений живець – це переважно однорічна рослина із зеленого або здерев'янілого живця з достатньо розвиненою для висаджування кореневою системою.

1.4.12. Зимостійкість – здатність рослин витримувати без істотних пошкоджень комплекс несприятливих чинників зимівлі, в тім числі морози, ожеледь, сонячні опіки, відлиги з подальшими морозами, льодову кірку, затоплення на замерзлому ґрунті тощо.

1.4.13. Контейнери – всі види ємностей (круглих, квадратних та інших форм), що мають об'єм 2 і більше літра. Позначаються символом «С».

1.4.14. Коренева шийка – місце переходу кореня в надземну частину рослини, яке зазвичай знаходиться на рівні поверхні ґрунту.

1.4.15. Кореневий ком (грудка) – неушкоджений земляний ком, що містить коріння саджанця.

- кореневий ком може бути викопаний вручну або машиною, обгорнутий в мішковину і поміщений в металеву сітку (корзину);

- кореневий ком може вирощуватись за відповідною технологією в контейнері, з метою отримання достатньо розвиненої кореневої системи, яка у разі видалення ємності надійно утримує його цілісність;

- кореневий ком можливо виростити в контейнері із тканини, за умови достатнього розвитку кореневої системи, яка утримає його від розпадання.

1.4.16. Крона – частина рослини вище місця розгалуження. Крона має бути розвиненою відповідно до її типу і пропорційна відповідно до особливостей виду / сорту. Видалення нижчерозташованих гілок крони надалі має бути можливим згідно з особливостями виду / сорту, з метою отримання піднятої крони. Винятком є: дерева, щеплені на штамбі, кулясті і плакучі форми, які сформовані без прямих лідерів.

1.4.17. Культивар – культурна рослина (група культурних рослин ідентичних за генетичною природою і біологічними властивостями), які в результаті селекції отримали певний набір характеристик (корисних або

декоративних), що відрізняє цю групу рослин від інших того ж виду. Кожен культивар має унікальне найменування та зберігає свої властивості під час розмноження.

1.4.18. Кущі – деревні рослини меншої, ніж у дерев, висоти з декількома стовбурами або бічними гілками кущистого габітусу, які під час дорощування мають бути сформовані шляхом обрізки.

1.4.19. Лідер (центральний провідник) – частина стовбура від перших бічних гілок до вершини, яка є єдиним домінантним пагоном із значними бічними приростами.

1.4.20. Маркування садивного матеріалу – етикетка із зазначенням роду, виду, сорту, товарних якостей рослин.

1.4.21. Молоді рослини – хвойні і листяні деревні рослини, отримані з насіння або розмножені вегетативно, які зазвичай є вихідним матеріалом для подальшого дорощування. Переважно це одно- або дворічні рослини, які реалізують з голим коренем, в мультиплатах, або горщиках та надалі пересаджують в контейнер, або поле відкритого ґрунту.

1.4.22. Мультиплати – малооб'ємні ємності, з'єднані в касети стандартного розміру, які використовуються для розмноження та дорощування сіянців і живців.

1.4.23. Мультиштамби – дерева, що мають кілька стовбурів, які починають рости нижче висоти 50 см.

1.4.24. Мутовка – група з трьох або більше гілок, листків, квіток або інших відгалужень в одному і тому ж вузлі.

1.4.25. Пересаджені рослини з відкритого ґрунту в контейнер – рослини, викопані з цілісною грудкою ґрунту і поміщені в ємність (контейнер).

1.4.26. Підрізання коренів – систематичне обмеження росту (цілеспрямоване формування) кореневої системи сіянця або саджанця, що

росте у відкритому ґрунті, з метою стимулювання розгалуження коренів і утворення компактної мичкуватої кореневої системи.

1.4.27. Рослини для живоплоту – дерева або кущі, які придатні для створення формованих живоплотів за особливостями росту та стійкі до регулярної стрижки.

1.4.28. Саджанці (садивний (посадковий) матеріал) – деревні рослини або трав'янисті (у вигляді кореневищ, розеток, цибулин, бульбоцибулин та інших вегетативних органів рослин), призначені для пересадки або садіння на постійне місце вирощування. Саджанці вирощують таким чином, щоб стимулювати ріст і розвиток коренів з метою забезпечення найвищої приживлюваності після пересадки.

1.4.29. Саджанці з відкритою кореневою системою – садивний матеріал, викопаний з голим коренем.

1.4.30. Саджанці із закритою кореневою системою – саджанці вирощені за окремою технологією або запаковані таким чином, що коренева система знаходиться всередині грудки землі, брикету чи ємності із субстратом.

1.4.31. Саджанці контейнерні – саджанці із закритою кореневою системою, які вирощують в спеціальних контейнерах (горщечках) у субстраті з метою отримання достатньо розвиненої неушкодженої кореневої системи.

1.4.32. Сертифікований матеріал – продукція розсадників, що відповідає добровільно прийнятим стандартам виробництва і якості.

Для сертифікації посадкового матеріалу, вільного від небезпечних шкідників і хвороб, необхідно в установленому порядку звернутись до державних територіальних органів фітосанітарного контролю. Рішення і видача сертифікатів встановленого зразка приймається виключно цими органами.

1.4.33. Сорт рослин – сукупність культурних рослин, створених шляхом селекції, що наділені певними спадковими морфологічними, біологічними та господарськими ознаками і властивостями.

1.4.34. Специфікація продукції розсадників – будь-які необхідні позначення, що поєднують групи рослин, із зазначенням їх розмірів і якісних характеристик. Специфікація може включати інформацію про походження рослин та інші деталі, прийняті на ринку розсадницької продукції.

1.4.35. Стандартний садивний матеріал – будь-яка рослина, яка відповідає встановленим розмірами і якісним характеристикам із зазначенням її походження.

1.4.36. Субстрат – штучно створене поживне середовище, в якому можуть бути вирощені рослини.

Субстрат садивного матеріалу із закритою кореневою системою залежно від його особливостей поділяють на універсальний та спеціалізований.

1.4.37. Товарні якості садивного матеріалу – сукупність біометричних показників садивного матеріалу, встановлених нормативними документами, згідно з якими ведеться сортування і визначення його господарської придатності.

1.4.38. Штамб – яскраво виражена частина стовбура або стовбурів деревних рослин, від кореневої шийки до першої скелетної гілки.

Штамбові дерева мають бути з рівним, достатньо прямим, вільним від гілок стовбуром і добре розвиненою, вираженою кроною.

Щеплені дерева можуть мати незначний вигин в місці зрощення. Щеплені штамбові дерева можуть вирощуватись шляхом щеплення в кореневу шийку або на визначену висоту у штамб.

1.4.39. Щеплення – один із методів вегетативного розмноження, що передбачає з'єднання двох рослин або їх частин разом таким чином, щоб вони об'єднуючись продовжили свій ріст як єдине ціле.

1.4.40. Хлисти – молоді дерева з одним стовбуром, незначною кількістю бічних гілок, або без них та без сформованої крони. Це молоді рослини, призначені для дорощування в розсаднику, з метою отримання стандартних саджанців шляхом пересадки в ґрунт або контейнер. Зазвичай це 1–2- річні рослини, які реалізуються з голим коренем або в маломірних контейнерах. У разі призначення для щеплення вони зазвичай мають однорічну надземну частину і дво-, трирічну кореневу систему. Висота і обхват таких стовбурів залежать від виду, кліматичних і ґрунтових умов та технології вирощування культур.

Глосарій з візуалізацією

Гілки у кущів	Головні прирости, що ростуть від основи куща	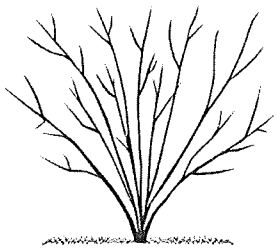
Скелетні гілки у дерев	Основні бокові гілки, що відходять від стовбура дерева	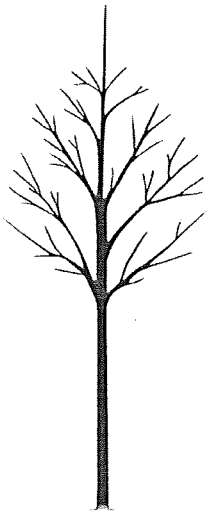

Висота	Відстань між кореневою шийкою (поверхнею ґрунту, субстрату в саджанців вегетативного походження) рослини та його верхівковою точкою росту. У швидкорослих хвойних та листяних саджанців висоту вимірюють до середини приросту поточного року	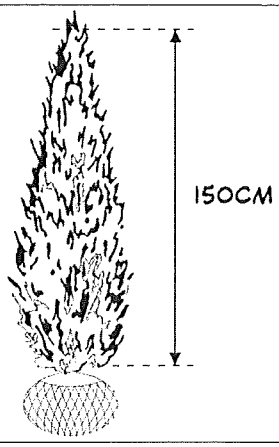
Голий корінь	Коренева система без земляного кома	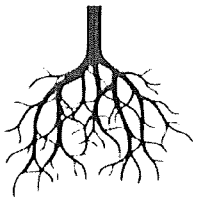
Горщик	Ємкість для вирощування рослин об'ємом менше 2-х літрів. Позначають символом «Р»	
Дерево без штамба	Дерево з одним чітко вираженим стовбуром і боковими гілками, які рівномірно зростають від самої землі.	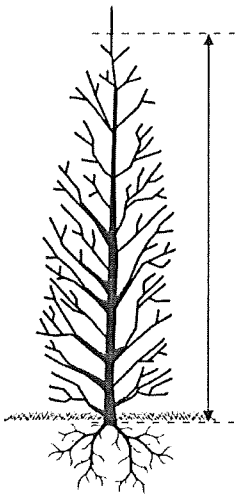

Дерево штамбове	Дерево с прямим, рівним, вільним від гілок стовбуром (1,8–2,6м) та сформованою кроною.	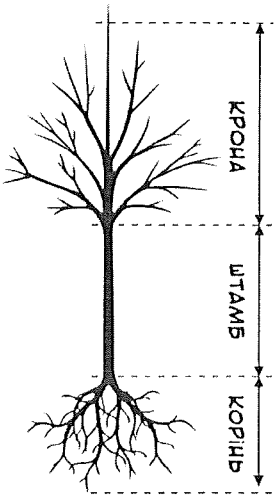
Контейнер	Ємність для вирощування рослин об'ємом від 2-х і більше літрів, круглої або квадратної форми, виготовлена із пластику, дерева, тканини та інших матеріалів. Позначають символом «С».	
Контейнерна рослина	Рослина вирощена в контейнері, або горшку, згідно з прийнятою технологією	
Коренева шийка	Місце переходу між коренем і надземною частиною. У молодих вегетативно розмножених рослин вона умовна	

Кореневий ком	Земляний ком з коренями саджанця.	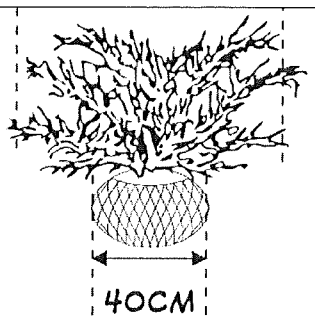
Крона	Сукупість гілок (дерева чи куща), які є продовженням рослини від першого гілкування до верхівки	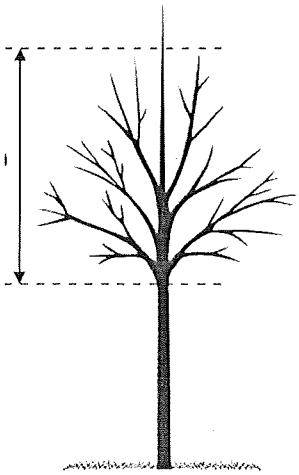
Кущ	Багаторічна деревна рослина – заввишки до 6 метрів, що не має головного стовбура.	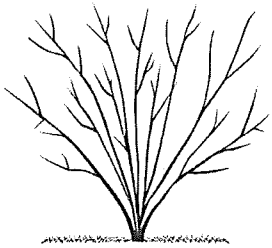
Лідер	Продовження центрального провідника дерева від останньої бокової гілки.	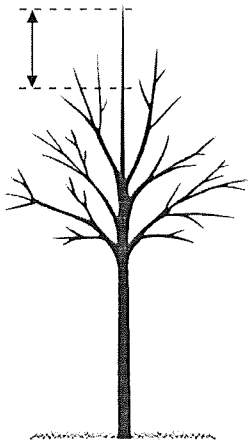

Дерево штамбове	Дерево с прямим, рівним, вільним від гілок стовбуром (1,8–2,6м) та сформованою кроною.	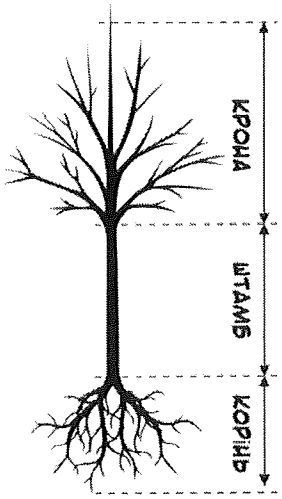
Контейнер	Ємність для вирощування рослин об'ємом від 2-х і більше літрів, круглої або квадратної форми, виготовлена із пластику, дерева, тканини та інших матеріалів. Позначають символом «С».	
Контейнерна рослина	Рослина вирощена в контейнері, або горшку, згідно з прийнятою технологією	
Коренева шийка	Місце переходу між коренем і надземною частиною. У молодих вегетативно розмножених рослин вона умовна	

Кореневий ком	Земляний ком з коренями саджанця.	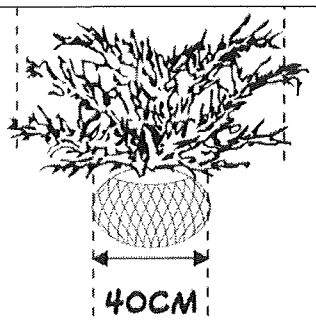
Крона	Сукупість гілок (дерева чи куща), які є продовженням рослини від першого гілкування до верхівки	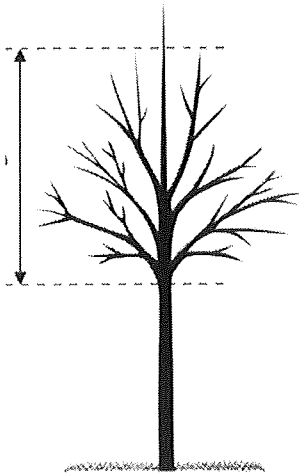
Кущ	Багаторічна деревна рослина – заввишки до 6 метрів, що не має головного стовбура.	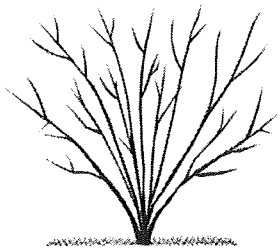
Лідер	Продовження центрального провідника дерева від останньої бокової гілки.	

Багатостов-бурне дерево	Дерево з декількома стовбурами, кожний із яких починається не вище 20 см від кореневої шийки	
Окулірування	Спосіб щеплення рослин однією брунькою (вічком)	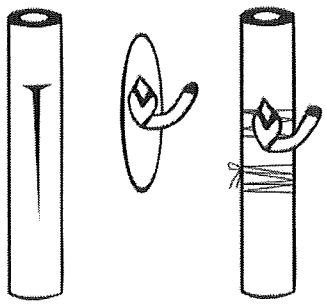
Щеплення	Метод вегетативного розмноження, при якому частини різних рослин об'єднуються разом і надалі вони продовжують рости, як один повноцінний організм. (в цьому випадку на рисунку представлено спосіб щеплення живцем із декількома бруньками – копулірування)	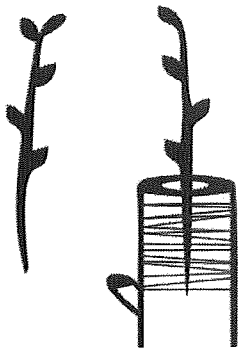
Штамб	Частина стовбура від кореневої шийки до першої скелетної гілки	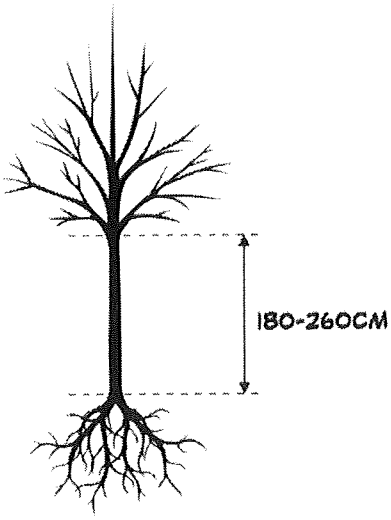

1.5. Позначення та абревіатури

Нижче наведено абревіатури, які використовують для опису продукції і способів її виробництва:

RP – Root prooned – підрізка коренів;

X – Graft – щеплення (щеплена рослина);

BR (BKC) – Barerood – рослини з голим коренем (відкрита коренева система);

RB – Rootball – рослина з комом (грудкою) землі, запакованим в мішковину;

WRB – Wirerootball – рослина з комом (грудкою) землі, запакованим в мішковину і металеву сітку;

St 180 – Stemtree – штамбове дерево з висотою штамба 180 см;

MSt – Multystemtree – багатостовбурове дерево;

StBu – Stembush – дерево без штамба, розгалужене від поверхні ґрунту;

Sol – Solitaire – рослина солітер;

HO – окружність (обхват) стовбура.

Розділ 2. Стандарти виміру садивного матеріалу для міського озеленення і садово-паркового будівництва.

Посадковий матеріал для комунальних потреб має відповідати усім вимогам до продукції, її описам та маркуванню, викладеним у розділі 1, а також мати нижченаведені кроки вимірювання для наступних груп садивного матеріалу:

2.1. Листяні кущі

Під час вимірювання:

- низькорослих, карликових та сланких листяних чагарників вимірюють діаметр з кроком 10см. Наприклад – Кизильник даммера (Cotoneaster dammeri);

- средньорослих і високорослих – заввишки до 100 см – крок 10 см, заввишки понад 100 см – крок 20см. Наприклад – Барбарис Тунберга (Berberis thunbergii) 'Admiration'®;

- високорослих – заввишки понад 300см – крок 50 см. Наприклад – Бузок звичайний (Syringa vulgaris) 'Massena';

- штамбових кущів – у разі виміру висоти штамбу 40–200см – крок 20 см.

За вимірювання висоти листяного куща представлених груп вказується висота найкоротшої скелетної гілки.

2.2. Листяні дерева

Розміри дерев встановлюють відповідно до кроку вимірювання і змінюють з наступним кроком.

Вимірюваний параметр: висота рослини

Крок виміру:

через 25 см збільшення – від 200 до 300 см;

через 50 см збільшення – від 300см.

Висоту рослини вимірюють до середини лідера – найвищого однорічного приросту.

Під час вимірювання висоти багатостовбурних дерев вказують висоту найменшого штамба.

Вимірюваний параметр: обхват стовбура на висоті 100 см від рівня землі.

Крок виміру:

через 2 см збільшення – від 6 до 20 см;

через 5 см збільшення – від 20 до 50 см.

Наприклад для таких видів деревних рослин:

Липа дрібнолиста (Tilia cordata);

Платан кленолистий (Platanus acerifolia);

Клен гостролистий (Acer platanoides);

Береза повисла (Betula pendula).

2.3. Хвойні рослини

Для ялин, ялиць, сосен, модрин та псевдотсуги висоту саджанця визначають від кореневої шийки і до середини приросту поточного року (лідера) або висоти останньої мутовки.

Для середньо- та високорослих хвойних, заввишки до 100 см – крок виміру становить 10 см, та за їх висоти понад 100 см – крок 20 см (рис. 2.1.).

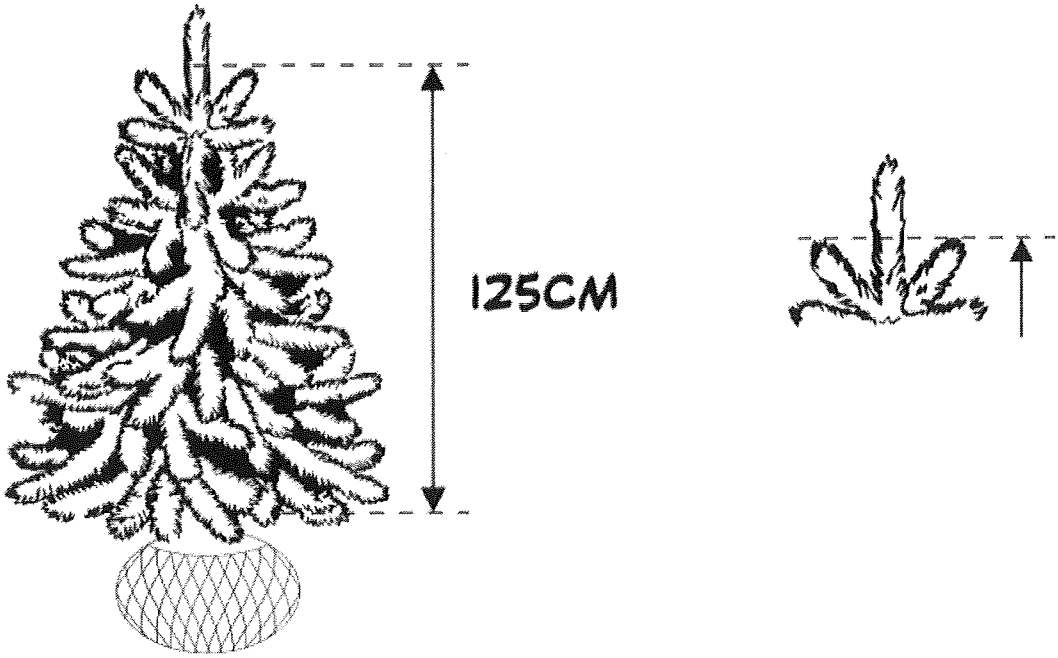

Рис. 2.1. Вимірювання висоти ялин і сосен.

За вимірювання карликових (в тому числі подушковидних), хвойних рослин мають використовувати крок виміру 10 см.

Розділ 3. Листяні дерева

Дерева мають відповідати всім основним вимогам до продукції розсадництва, наведеним в розділі 1.

Дерево – рослина з чітко вираженою головною віссю – стовбуром, що зберігається упродовж усього його життя.

Листяні дерева, мають відповідати фітосанітарним вимогам і нижчезазначеним стандартам якості.

Під час відвантаження з розсадника рослини мають бути промарковані, мати здоровий вигляд, рівномірно сформовану крону без механічних пошкоджень (в т. ч. штамбу), відповідну біології виду та добре розвинену кореневу систему.

Специфікацію листяних дерев за розмірами, способом вирощування та іншим необхідними характеристиками обов'язково зазначають у транспортних документах.

3.1. Постачання з розсадників

Дерева постачають з наступними обов'язковими характеристиками та позначеннями:

- голий корінь (позначають у специфікаціях як «ГК» або «BR»);
- з комом, упакованим у мішковину і металеву сітку (позначають в специфікаціях як «ком», «ком + сітка» або «RB / WRB»);
- з комом, розміщеним у контейнері (позначають як «ком + С» або RB / C);
- вирощені та / або вкорінені у контейнері (позначають як «С»).

Приклади специфікацій для різних видів дерев:

Липа дрібнолиста (Tilia cordata) ГК 250+ (Рослина викопана з голим коренем заввишки понад 2,5 м.)

Береза повисла (Betula pendula) ком 350+ НО12–14 (Дерево викопане з грудкою землі заввишки понад 3,5 м і окружність стовбура 12–14 см.)

В'яз шорсткий (Ulmus glabra) 'Camperdownii' St 230 С80 НО14–16 (Дерево вкорінене у контейнері об'ємом 80 л., має штамб 2,3 м і окружність стовбура 14–16 см.)

3.1.1 Вимоги до різних типів дерев залежно від їх віку і способу формування

Залежно від віку дерев і способу їх формування виділяють наступні типи дерев:

1) хлисти;

2) дерева без штамбів, розгалужені від поверхні ґрунту;

3) багатостовбурні дерева;

4) штамбові і напівштамбові дерева.

Хлисти і молоді дерева

Хлистами називають молоді дерева з одним стовбуром, бічними гілками або без них та без сформованої крони.

Традиційно хлисти вирощують на полях, а за певних умов – у контейнері.

Хлисти бувають одно-, дво- і трьохрічними. У разі щеплення вони зазвичай мають одно-, дворічну прищепу і дво-, трьохрічну кореневу систему. Хлисти мають прямий здерев'янілий стовбур і добре розвинену кореневу систему. Висота і окружність (обхват) стовбура залежать від виду, сорту кліматичних та ґрунтових умов і технології вирощування.

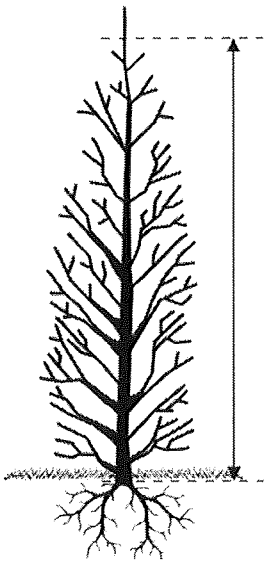

Рис. 3.1. Дерево без штамба, розгалужене від поверхні ґрунту

Дерева без штамба, розгалужені від землі, мають виражений центральний провідник, який обростає пропорційними і рівномірно розподіленими бічними приростами від поверхні ґрунту (рис. 3.1), відповідно до особливостей виду/сорту.

Діаметр кома дерев без штамба має відповідати 3-х кратному обхвату стовбура, виміряного на рівні кореневої шийки. Більш детальні параметри кома відносно розмірів дерева вказано у табл. 2.

У специфікаціях для дерев без штамбу вказують St-Bush (stem-bush) – обхват стовбура та його висоту.

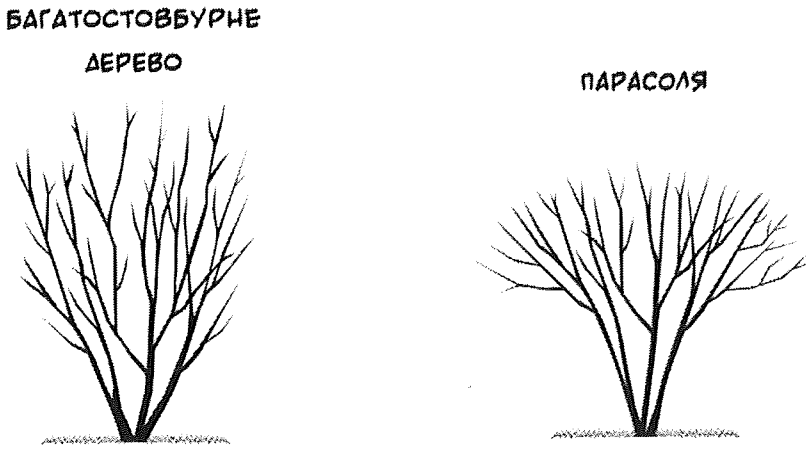

Рис. 3.2. Багатостовбурні дерева

До цієї групи належать дерева, вирощені з декількома стовбурами (мінімум 3), що відходять безпосередньо від кореневої шийки, або не вище 10–20 см від неї. Деякі види та культивари рослин можуть мати таку природну форму без додаткових технологічних прийомів у розсаднику (рис. 3.2.).

Багатостовбурні дерева можуть мати одну або декілька кореневих систем та штамби визначеної висоти. Зазвичай багатостовбурні дерева з оголеним штамбом та сформованою відповідним чином кроною мають назву – "Парасоля".

Діаметр кома багатостовбурних дерев має дорівнювати 3-х кратному обхвату стовбура, виміряного на рівні кореневої шийки або поверхні ґрунту. Більш детальні параметри кома у відношенні до розмірів дерева зазначено у табл. 2.

Багатостовбурними вирощують дерева переважно таких родів:

Ірга (Amelanchier); Глід (Crataegus); Магнолія (Magnolia); Слива (Prunus); Яблуня (Malus); Черемха (Prunus); Липа (Tilia); Береза (Betula).

У специфікації багатостовбурні дерева зазначають як MST (multistam– мультиштамб).

Кількість стовбурів більше трьох може бути вказано у специфікаціях на вимогу покупця. У специфікаціях багатостовбурних дерев вказують обхват найбільшого стовбура. Стовбури меншого розміру вказують у специфікації тільки в тому випадку, якщо їх обхват не менше двох розмірів головного стовбура.

Наприклад: Липа дрібнолиста (Tilia cordata) MST 10/12, 3 стовбура.

У такого дерева може бути один стовбур розміром 10–12 см і два стовбури розміром 6–8 см.

Штамбові і напівштамбові дерева

Штамбові дерева мають бути рівними, типовими для виду/сорту, мати вільний від гілок штамб і добре розвинену, симетричну крону, яка відповідає розміру та обхвату стовбура. Щеплені дерева можуть мати не більше ніж слабкий вигин у місці зрощення компонентів щеплення.

Дерева, що вирощуються в розсаднику мають регулярно пересаджувати. Пересадку здійснюють кожні 3–4 роки. Крупномірні (більше 5м) листяні дерева потрібно пересаджувати не рідше, ніж раз на 5 років.

Діаметр кома має бути не меншим ніж 3-х кратний діаметр стовбура, виміряний на рівні кореневої шийки.

Більш детальні параметри кома щодо розмірів дерева вказано в табл. 2.

Для дерев, які використовують в муніципальному озелененні висота штамбу є визначальною характеристикою. У цьому випадку рекомендована висота штамбів має бути у межах 180–260 см. Такі дерева мають бути з яскраво вираженим центральним провідником (з лідером) та симетричною кроною. Ці дерева мають назву ***"алейні",*** завдяки характерному способу їх застосування. Саме тому, якщо інше не зазначається окремо, висота штамба, вільного від гілок, у алейних дерев має бути щонайменше 180 см (рис. 3.3).

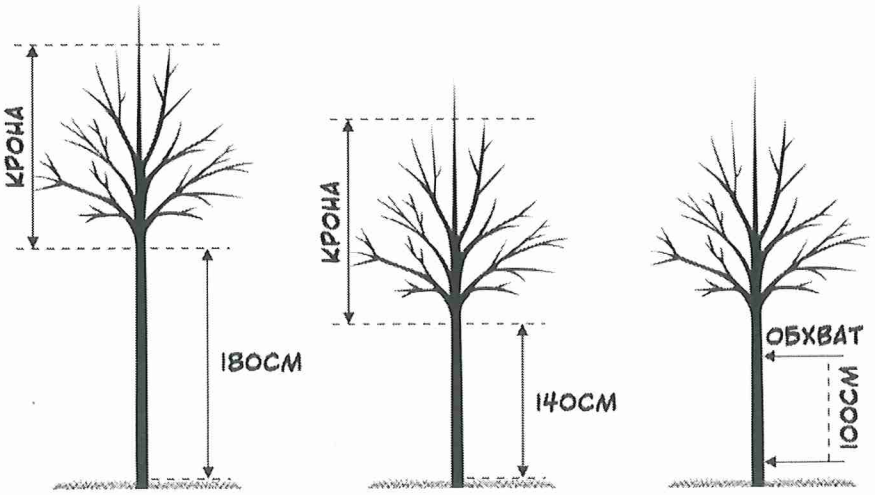

Рис. 3.3. Висота штамбу/напівштамбу та вимірювання обхвату дерев

Дерева та високорослі кущі з одним стовбуром можна вирощувати як солітери з напівштамбом заввишки 120–160 см. Наприклад: Багряник (Cercis); Глід (Crataegus); Яблуня (Malus); Слива розчепірена (Prunus cerasifera); Бузок (Syrínga).

У специфікаціях штамбові дерева можна зазначати таким чином: St180 – дерево з висотою штамба 180 см.

3.2. Особливості викопування

3.2.1. Дерева з голим коренем мають бути з добре розгалуженою кореневою системою, яка відповідає особливостям виду та сорту і мати мінімальну довжину коренів за визначених у табл. 3.1. висоти саджанця та обхвату стовбура.

Рослини з обхватом стовбура до 14 см можна постачати з оголеною кореневою системою («ГК» або «BR»).

Таблиця 3.1. Співвідношення розмірів кореневої системи і обхвату стовбура дерев з голим коренем

Висота дерева, см	Обхват стовбура, см	Мінімальна довжина коренів, см
200–250	4–6	25
250–300	6–8	35
250–300	8–10	45
300–350	10–12, 12–14	55

3.2.2. Дерева, викопані з грудкою землі

Коренева система дерев має бути розгалуженою і утримувати таку кількість неушкоджених коренів, яка під час пересадки здатна забезпечити

рослині швидку приживлюваність на місці висаджування з мінімальним стресом.

Викопування рослин мають проводити у безлистяному стані.

До та після викопування саджанців необхідно забезпечити помірне зволоження кореневої зони (кому).

Зріз коренів на периферії кома, не повинен перевищувати 3 см в діаметрі, що свідчить про пересаджування рослин у розсаднику (в культурних умовах).

Ком має бути достатньо зволоженим, цілим і щільним, міцно запакованим у мішковину достатньої щільності та залишатися цілим до того моменту, коли саджанець буде висаджений на постійне місце. Мішковина має бути туго ув'язана на вершині кома, мати достатню щільність для його захисту під час транспортування. Металева сітка має бути туго стягнута, що має гарантувати його цілісність на всіх етапах переміщення до посадкової ями. Стовбур або стовбури мають бути розміщені у центрі кома.

Рослина не повинна хитатись в комі, що свідчить про цілісність останнього і є однією із основних якісних характеристик викопаної таким чином рослини.

Висота та діаметр кома дерев мають співвідноситись залежно від біологічних особливостей рослини і технології вирощування та вміщувати максимальний обсяг кореневої системи, достатній для гарної приживлюваності. Разом з цим, ком не повинен бути надмірно великим, що призведе до збільшення затрат під час переміщення рослин надалі.

У табл. 2 представлено необхідні мінімальні розміри комів для рослин, викопаних у відкритому грунті. Коми, більші від указаних на 10–20%, можуть бути викопані залежно від кліматичних умов, типів ґрунту, виду, продовжених (пізніх) строків викопування.

Якщо рослину неодноразово пересаджували або її кореневу систему підрізали – діаметр кома може бути меншим за рекомендований не більше ніж на 20%.

Зміни розміру кореневого кома, зазначеного у табл. 3.2, слід окремо узгоджувати з покупцем.

Таблиця 3.2. Співвідношення основних розмірів дерева і параметрів кома

Висота дерева, см	Обхват стовбура, см	Діаметр кома, см	Висота кома, см
250–300	8/10	40–45	40
300–425	10/12	40–45	40
350–500	12/14	50–60	40–50
425–550	14/16	60–70	50–60
450–575	16/18	80–90	50–60
475–600	18/20	80–90	60–70
500–625	20/25	90–100	70–80
625–650	25/30	100–120	80–100

3.2.3. Дерева, викопані з грудкою землі і висаджені у контейнер

Рослини, викопані з грудкою землі для пересадки в контейнер, мають бути висаджені в ємність з непошкодженими і міцними земляними комами, запакованими в мішковину та металеву сітку. Розміри грудок дерев, призначених для пересадки в контейнер, мають відповідати розмірам контейнерів, наведеним у табл. 3. Такий спосіб пакування кореневої системи може бути застосований для короткострокового утримання рослини з метою транспортування та/або тимчасового експонування.

3.3. Контейнерні дерева

Дерева, вирощені у жорсткому або м'якому контейнері (сумці)

Рослини можуть бути вирощені/дорощені у пластикових контейнерах або спеціальних сумках із щільного нетканого полотна.

На дерева, вирощені в контейнері, поширюють загальні вимоги для всіх контейнерних рослин, наведені в розділі 1.

Розмір контейнера має бути таким, щоб забезпечити достатню кількість місця для успішного росту кореневої системи і всієї рослини загалом. Рекомендовані розміри контейнерів наведено в табл. 3.3.

Таблиця 3.3 Співвідношення основних розмірів дерева і параметрів контейнера

Висота дерева, см	Обхват стовбура, см	Об'єм контейнера, л
20–50		С1–3
50–100		С3–5
100–150		С5–7,5
150–250	5/6	С10–25
250–300	6/8 – 8/10	С25–40
250–350	8/10 – 10/12	С40–60
300–400	10/12 – 12/14	С60–80
350–450	12/14 – 14/16	С80–100
400–500	14/16 – 16/18	С100–120

Співвідношення розміру контейнера і рослини може варіювати залежно від географічного положення та грунтових умов розсадника й установленої технології виробництва.

Для використання саджанці дерев мають бути вирощені у контейнері впродовж часу, достатнього для формування розвиненої кореневої системи (мінімум три місяці вегетаційного періоду), що сягає стінок контейнера і здатна утримати цілісний кореневий ком у разі його вилучення з ємності.

Упродовж відвантаження і транспортування стовбур і крона дерева мають бути захищені від механічних пошкоджень.

Всі контейнерні дерева перед відвантаженням мають бути промарковані – окремо кожне дерево.

Під час маркування контейнерних рослин мають зазначати як розміри рослини, так і обсяг контейнера в літрах. Вік контейнерних рослин вказувати не обов'язково.

3.4. Пакування, маркування і крок вимірів

Маркування листяних дерев

Маркування має містити правильне зазначення виду; сорту, висоти рослини, діаметра штамбу, способу його вирощування (пакування кореневої системи) і інші дані на розсуд виробника (наприклад вік рослини).

Для штамбових дерев у специфікаціях можуть бути додатково заявлені параметри висоти штамба, висоти і ширини крони.

Пакування і маркування дерев з голим коренем

Для транспортування дерева з голим коренем мають бути зв'язані по кілька штук в пучку (в'язці). Кожна в'язка має бути з відповідним маркуванням, нанесеним стійкою фарбою, яке добре читається. Якщо у в'язці зібрано рослини одного виду (сорту), достатньо двох етикеток на в'язку. Якщо у в'язці зібрано дерева різних видів (сортів), кожна рослина має бути промаркована відповідним чином.

Вимірювання дерев

Висоту рослини вимірюють до середини лідера – найвищого однорічного приросту (рис. 3.3).

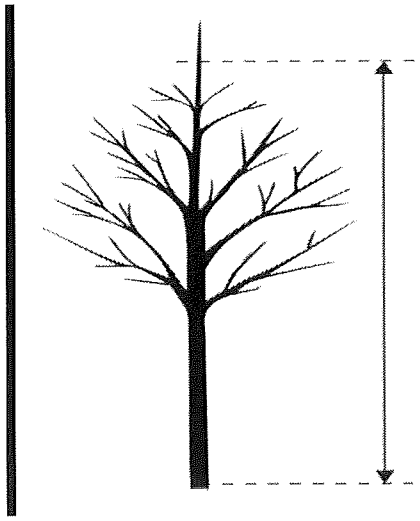

Рис. 3.3. Вимірювання висоти дерева.

Під час вимірювання висоти багатостовбурних дерев вказують висоту найменшого штамба. Розміри дерев встановлюють відповідно до зазначених кроків вимірювання.

Хлисти і молоді дерева

Вимірюваний параметр: ***висота стовбура.***

Крок виміру: через 20 см збільшення – від 80 до 100 см;

через 25 см збільшення – від 100 до 300 см.

Штамбові дерева

Вимірюваний параметр: ***висота рослини.***

Крок виміру: через 25 см збільшення – від 200 до 300 см;

через 50 см збільшення – від 300см.

Вимірюваний параметр: ***обхват стовбура на висоті 100 см*** від поверхні ґрунту.

Штамбові дерева починають вимірювати за обхватом стовбура після того, як стовбур досягне діаметра 6 см. До цього дерева вимірюють тільки за висотою.

Крок виміру: через 2 см збільшення – від 6 до 20 см;

через 5 см збільшення – від 20 до 50 см.

Розділ 4. Листяні кущі

Кущі – деревні рослини з декількома або численною кількістю скелетних гілок. Під час вирощування у розсаднику кущі мають бути пересаджені і сформовані. Місце галуження має знаходитись на висоті не вище 5–7 см від поверхні ґрунту або кореневої шийки.

Крона рослини має бути розгалужена і добре сформована. Кількість скелетних гілок має відповідати мінімальним вимогам, описаним нижче і співпадати з розмірами рослини.

Штамбові кущі – рослини щеплені або сформовані на штамбі. Для штамбових форм, таких як: аронія, гортензія, верба, бузок, калина тощо – крона має містити щонайменше 4 скелетні гілки.

4.1. Постачання з розсадників

Листяні кущі постачають у такому вигляді:

4.1.1. З голим коренем (позначають у специфікаціях як «ГК» або BR). Рослина викопана з голим коренем має бути з добре розгалуженою кореневою системою, відповідно до особливостей виду/сорту. Розміри кореневої системи і мінімальна кількість скелетних гілок мають відповідати величинам, зазначеним у табл. 4.2.

4.1.2. У комі в мішковині (і сітці) (позначають в специфікаціях як «ком», «ком + сітка» або RB / WRB). Ком має бути цілим і щільним, туго упакованим в мішковину достатньої щільності та стягнутий металевою сіткою. Розміри кореневої грудки і кількість скелетних гілок мають відповідати величинам, зазначеним у табл. 4.2.

4.1.3. Рослини, викопані з грудкою землі для пересадки в контейнер (позначають як «ком + С» або RB / C) мають бути висаджені в контейнер із непошкодженими і міцними земляними комами, упакованими в мішковину та/або металеву сітку. Розміри грудок, призначених для пересадки в контейнер, мають відповідати розмірам контейнерів, наведених у табл. 4.2–4.3. Такий спосіб пакування кореневої системи може бути застосований як короткострокове утримання рослини з метою транспортування та/або тимчасового експонування.

4.1.4. Вирощені або укорінені в контейнері (позначають як «С»). Вимоги до рослин, вирощених / укорінених в контейнерах, зазначено у пунктах 1.5. і 4.4.

Приклади специфікацій для різних типів листяних кущів:

Барбарис (Berneris thunb.) Attropurpurea Nana C3 20–30

(Рослина укорінена в контейнері 3 л, і має висоту / діаметр крони до 30 см.);

Дерен (Cornus alba) Sibirica Variegata ком + C10 90–110

(Рослина викопана з грудкою, поміщена в контейнер об'ємом 10 л, і досягає заввишки 90–110 см).

Групи листяних кущів.

Листяні кущі поділяють на 3 групи залежно від висоти дорослої рослини:

- карликові та низькорослі;
- середньорослі;
- високорослі.

Кущі кожної групи, які пропонують для реалізації, залежно від висоти мають бути із значеною кількістю скелетних гілок згідно з рис. 4.1.

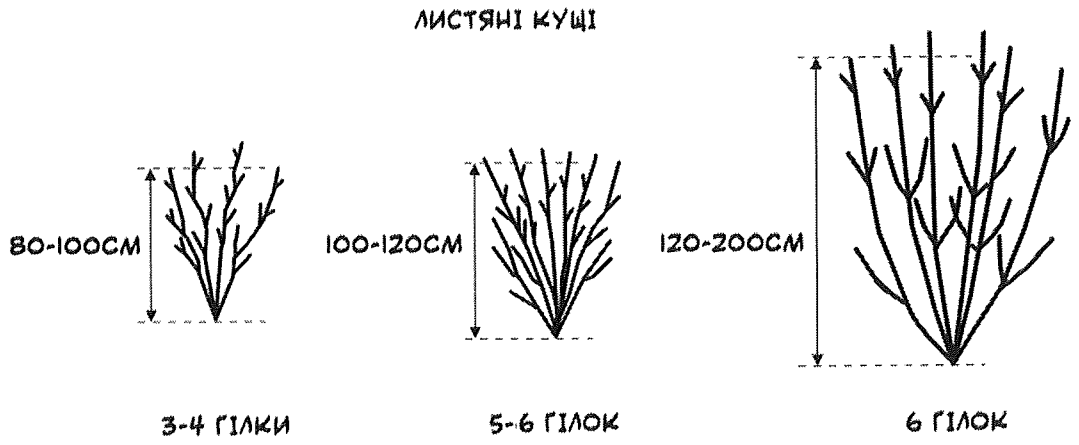

Рис. 4.1. Мінімальна кількість гілок, залежно від висоти куща.

Рекомендовані співвідношення параметрів кущів наведено в табл. 4.1 – 4.3.

Карликові і низькорослі кущі

Види і сорти цих кущів у дорослому віці мають розміри заввишки до 100 см. Наприклад:

Барбарис Тунберга (Berberis thunbergii) 'Admiration'®;

Кизильник Даммера (Cotoneaster dammeri);

Перстач чагарниковий (Potentilla fruticosa) 'Red Ace';

Спірея японська (Spiraea japonica) 'Goldflame';

Форзиція проміжна (Forsythia intermedia) 'Minigold'.

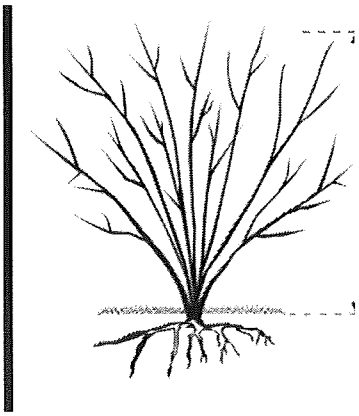

Рис. 4.2. Загальний вигляд низькорослого куща – Перстач чагарниковий *(Potentilla fruiticosa)* 'Red Ace'

Таблиця 4.1. Співвідношення параметрів габітусу карликових, сланких та низькорослих кущів з розмірами кореневого кома

Висота або діаметр крони, см.	Мінімальна кількість гілок, шт..	Діаметр кореневого кома, см
20–30	3	15
30–40	3–4	20
40–50	3–4	25
50–60	4–5	25
60–80	4–5	30
80–100	5–6	35

Середньорослі кущі

Ці види і сорти в основному мають компактний розмір і в дорослому стані не перевищують 200 см.

Приклади:

Хеномелес прекрасний (Chaenomeles speciosa) 'Rubra';

Гортензія деревовидна (Hydrangea arborescens) 'Annabelle';

Спірея Білларда (Spiraea billardii) 'Triumphans';
Дерен паростковий (Cornus sericea) 'Flaviramea';
Спірея Вангутта (Spiraea x vanhouttei);
Вейгела квітуча (Weigela florida) 'Pink Princess';
Бересклет крилатий (Euonymus alata).

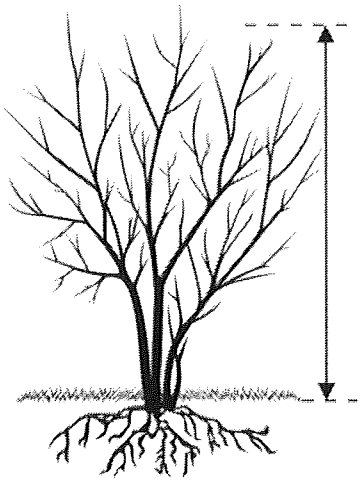

Рис. 4.3. Загальний вигляд середньорослого куща – Бересклет крилатий (Euonymus alata)

Таблиця 4.2. Співвідношення параметрів габітусу середньорослих кущів із розмірами кореневого кома

Висота або діаметр крони, см	Мінімальна кількість гілок, шт.	Діаметр кореневого кома, см
20–30	3	15
30–50	3–4	20
50–80	4–5	30
60–90	4–5	35
90–120	4–5	40
120–180	5–6	50
180–200	5–6	55

Високорослі кущі

Ця група включає рослини, які в дорослому віці сягають заввишки 200 см і більше.

Приклади:

Горобина чорноплідна (Aronia melanocarpa) 'Hugin';
Барбарис оттавський (Berberis ottawensis) 'Superba';
Дерен білий (Cornus alba) 'Argenteomarginata';

Магнолія Суланжа (Magnolia x soulangeana) 'Alba Superba';
Бузина чорна (Sambucus nigra) 'Black Lace' ®;
Бузок звичайний (Syringa vulgaris);
Ліщина звичайна (Corylus avellana);
Чубушник Лемуана (Philadelphus x lemoinei).

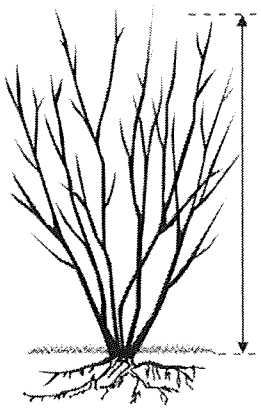

Рис. 4.4. Загальний вигляд високорослого куща – Чубушник Лемуана (Philadelphus x lemoinei) 'Belle Etoile'

Таблиця 4.3. Співвідношення параметрів габітусу високорослих кущів із розмірами кореневого кома

Висота або діаметр крони, см	Мінімальна кількість гілок, шт.	Діаметр кореневого кома, см
40–60	3	25
60–100	3	30
80–100	3–4	30
100–120	3–4	40
120–160	4–5	45
160–180	4–5	50
180–200	5–6	55
200–260	5–6	60
260–300	5–6	65

4.2. Особливості викопування

Розділ включає вимоги під час викопування рослин із голим коренем та комом землі.

4.2.1. Висота і ширина кома має бути достатньою, щоб включити основну масу бокових (оброслих) коренів.

4.2.2. Коренева система має бути розгалуженою і утримувати таку кількість непошкоджених коренів, яка здатна під час пересадки забезпечити рослині гарну приживлюваність на новому місці.

4.2.3. Упродовж відвантаження і транспортування крупномірних кущів їх стовбури мають бути захищені від механічних пошкоджень.

4.2.4. Викопування рослин бажано проводити у стані спокою.

4.2.5. Перед та після викопування необхідно забезпечити помірне зволоження кореневої зони (кому).

4.2.6. Зріз коренів на периферії кома високорослих кущів вище 300см не має перевищувати 3 см в діаметрі, це дає можливість стверджувати, що рослину регулярно пересаджували в розсаднику.

4.2.7. Високорослі кущі, які вирощують у розсаднику як крупноміри (понад 300см), мають регулярно пересаджувати. Пересадку мають здійснювати кожні 3–4 роки.

4.2.8. Ком має бути в міру зволоженим, цілим і щільним, туго упакованим у мішковину достатньої щільності, залишатися цілим до того моменту, коли рослина буде висаджена на постійне місце зростання. Мішковина має бути туго зав'язана на вершині кома, мати достатню щільність для захисту земляного кома під час транспортування. Металева сітка має бути туго утягнутою, що гарантує цілісність кома на всіх етапах переміщення до посадкової ями. Стовбур або стовбури мають бути розміщені у центрі кома.

4.2.9. Рослина не має хитатись в комі, що говорить про цілісність останнього і є однією із основних якісних характеристик викопаного саджанця.

Кущі із сформованим комом

Рослини викопують з голим коренем у стані спокою. Потім навколо коренів із використанням вологого субстрату формують ком, який повинен

покривати всю кореневу систему. Сформований ком упаковують в поліетиленову плівку або еластичну сітку("Балот"), яка руйнується через декілька місяців після посадки. Під час посадки плівку знімають, а сітку з тканини – ні. Для формування штучних комів слід брати рослини тільки з добре розгалуженою кореневою системою. Цей спосіб може бути використаний для листяних кущів (троянди, ягідні, декоративні листяні) виключно як тимчасова упаковка голого кореня для запобігання пересиханню під час транспортування та реалізації. Зазвичай такі рослини комплектують кольоровою етикеткою або яскравим картонним боксом.

4.3. Контейнерні кущі

На кущі, вирощені в контейнері, поширюють загальні вимоги для всіх контейнерних рослин, описаних в розділі 1.5.

4.3.1. Розмір контейнера має бути достатнім для потужного розвитку кореневої системи. Рекомендоване співвідношення розмірів куща і об'єму контейнера наведено в табл. 4.4.

4.3.2. Співвідношення розміру контейнера і розміру самої рослини може варіювати (на 10–20%) залежно від сорту рослини, географічного положення розсадника та усталеною в ньому технологією вирощування.

Табл. 4.4. Рекомендоване співвідношення розмірів куща і об'ємів контейнера за його вирощування або дорощування в контейнері

Мінімальна висота/діаметр крони, см	Об'єм контейнера, л
15–50	C2–C3
30–80	C3–C5
50–100	C5–C7.5
70–120	C7.5–C10
100–140	C10–C15
120–160	C15–C20
140–200	C20–C30
180–240	C30–C40

200–300	С40–С60

4.3.4. Рослини, вирощувані в маленьких контейнерах (С2 і С3), слід пересаджувати в контейнери більшого розміру щорічно. Рослини, вирощувані в контейнерах С5 і вище, слід пересаджувати в більш великі контейнери не рідше одного разу на 2 роки.

4.3.5. Контейнер повинен бути досить твердий для того, щоб утримувати форму кореневої грудки протягом всього терміну вирощування та під час відвантаження і транспортування.

4.4. Пакування, маркування і крок вимірів

4.4.1. Кущі з голим коренем повинні бути ув'язані в пучки по 5–20 шт. Кожен пучок повинен мати відповідне маркування, нанесене стійкою фарбою з чітким надписом. Якщо в зв'язці зібрані рослини одного виду (сорту), досить однієї етикетки. Якщо у зв'язці зібрані рослини різних видів (сортів), відповідним чином має бути промарковано кожну рослину.

4.4.2. Маркування має містити в собі назву виду, сорту, метричних параметрів рослини, технології вирощування (упаковки кореневої системи) й інші дані на розсуд виробника або на потребу покупця – параметри висоти штамба, ширини крони, вік рослини, штрих-код тощо.

4.4.3. Під час маркування штамбових кущів обов'язково вказують висоту штамба, а діаметр і вік крони вказують за потребою покупця.

4.4.4. Під час вимірювання:

- низькорослих, карликових та сланких листяних кущів вимірюють діаметр з кроком 10см. Наприклад – кизильник даммера (Cotoneaster dammeri);

- средньорослих і високорослих – заввишки до 100 см – крок 10 см, заввишки понад 100 см – крок 20см;

- високорослих заввишки понад 300см – крок 50 см;

- штамбових кущів – штамб заввишки 40–200см – крок 20 см.

4.4.5. Під час вимірювання висоти листяного куща певної групи, вказують висоту найкоротшої скелетної гілки.

4.4.7. Під час вимірювання діаметра сланкого або карликового листяного куща вказують не відстань між найдовшими приростами, а тільки ту частину, де можна прослідкувати окружність (рис. 4.5).

Рис. 4.5. Вимірювання діаметра листяного куща.

4.4.8. Під час маркування контейнерних рослин має бути вказано як розміри рослини, так і обсяг контейнера. Вік контейнерних рослин вказувати не обов'язково, він може бути вказаний на вимогу покупця.

Розділ 5. Хвойні рослини

Хвойні рослини – це дерева або кущі зазвичай вічнозелені з цільним голкоподібним, лускоподібним або пластинчастим листям (хвоєю).

Під час вирощування у розсаднику хвойні рослини мають бути пересаджені і, за необхідності, сформовані.

Крона рослини має бути щільною і добре сформованою. Розмір крони має відповідати мінімальним вимогам і співвідноситись із розмірами кореневої системи рослини.

Колір хвої має відповідати сорту рослини.

5.1. Постачання з розсадників

Хвойні рослини поставляють в наступних стандартах:

5.1.1. У комі, в мішковині (і сітці) (позначають в специфікаціях як «кому», «кому + сітка» або RB / WRB).

5.1.2. Вирощені та / або вкорінені в контейнері (позначають як «С»).

5.1.3.В силу особливостей біології хвойних, рослини старші 2–3-х років не поставляють з голим коренем або штучно сформованим комом.

5.1.4. У хвойних рослин кількість скелетних гілок не стандартизують.

5.1.5. Під час відгрузки з розсадника хвойні рослини повинні бути промарковані, без видимих уражень шкідниками та хворобами, политі, мати здоровий вигляд, щільну і рівномірно сформовану крону без механічних пошкоджень відповідно біології виду/сорту і добре розвинену кореневу систему.

Приклади специфікацій для різних типів хвойних рослин:

Ялівець лускатий (Juniperussquamata) 'BlueStar' C3 20–30

(Рослина вирощена або вкорінена в контейнері 3 л, і має висоту / діаметр крони до 30 см.).

Туя західна (Thuja occidentalis) 'Smaragd' ком (WRB) 100–120

(Рослину викопано з грудкою і крона заввишки 100–120 см).

Групи хвойних рослин

Хвойні рослини поділяють на 3 групи залежно від габітусу і розмірів дорослої рослини.

- карликові, грунтовкривні і кулясті;
- середньорослі;
- високорослі.

Карликові, грунтовкривні і кулясті рослини

Ці види і сорти рослин у дорослому віці зазвичай мають розмір до 100 см., тому для хвойних чагарників цього типу базовим критерієм розміру є діаметр крони. Висоту рослини вказують рідше.

Приклади:

Ялівець звичайний (Juniperus communis) 'Mint Julep';

Ялівець горизонтальний (Juniperus horizontalis) – всі сорти (рис. 5.1.);

Ялівець козацький (Juniperus Sabina) 'Tamariscifolia';

Ялина звичайна (Piceaabies) 'Nidiformis' (рис. 5.2.);

Туя західна (Thuja occidentalis) 'Little Giant'.

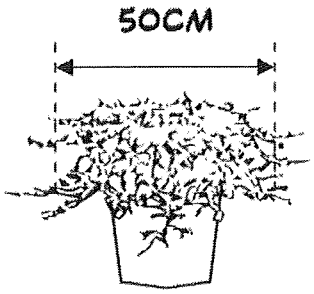

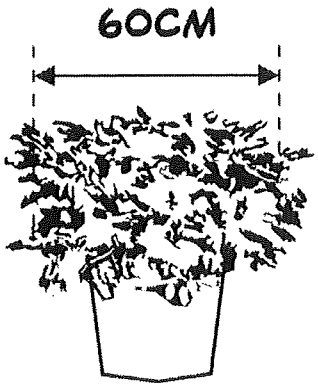

Рис. 5.1. Ялівець горизонтальний 'Wiltonii' 'Nidiformis'

Рис. 5.2. Ялина звичайна

Табл. 5.1. Співвідношення розмірів діаметрів крони та кореневого кома карликових хвойних рослин

Діаметр крони, см	Діаметр кореневого кома, см
20–30	20
30–40	25
40–50	30
50–60	35
60–80	40
80–100	45
100–120	50

Середньорослі хвойні рослини

Висота і/або ширина видів і сортів середньорослих хвойних рослин в дорослому стані загалом не перевищує 200 см. До цієї групи хвойних відносять середньорослі кущі, кулі або компактні вертикальнорослі дерева. Під час вимірювання рослин, що належать до цієї групи постачальник повинен вказувати висоту та/або їх діаметр.

Приклади:

Ялівець китайський (Juniperus chinensis) 'Blue Alps';

Ялівець китайський (Juniperus chinensis) 'Stricta';

Ялина блакитна (Picea glauca) 'Conica';

Сосна гірська (Pinus mugo) var. Mugo;

Тис середній (Taxus media) 'Brownii' (рис. 5.3);

Ялівець козацький (Juniperus Sabina) (рис. 5.4);

Туя західна (Thuja occidentalis) 'Woodwardii'.



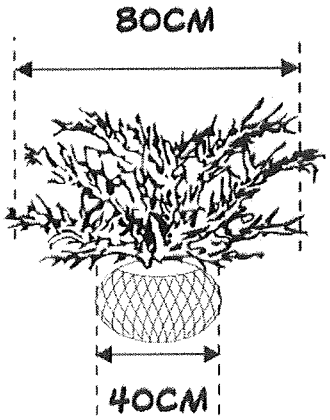

Рис. 5.3. Тис середній 'Brownii'

Рис. 5.4. Ялівець козацький

Табл. 5.2. Співвідношення розмірів кореневого кома і діаметра крони середньорослих хвойних рослин

Діаметр крони, см	Діаметр кореневого кома, см
20–30	20
30–40	25
40–50	30
50–60	35
60–80	40
80–100	45
100–120	45–50
120–140	50–60
140–160	60–70
160–180	70–80
180–200	80–90

Високорослі хвойні рослини

Ця група включає рослини з вертикальним габітусом, які в дорослому стані сягають більше 200 см. Вимірюваною величиною в цій групі є висота рослини. За вимогою покупця під час вимірювання рослин, що належать до цієї групи, постачальник має вказувати їх ширину, яка не повинна складати менше 20% висоти рослини. Обхват стовбура (на висоті 1м) також може бути вказаний за бажанням покупця. Певні відхилення має вказувати постачальник або узгоджувати з вимогами покупця.

Приклади:

Ялівець китайський (Juniperus chinensis) 'Spartan';

Сосна звичайна (Pínus sylvéstris) ;

Ялівець скельний (Juniperus scopulorum) 'Skyrocket' (рис. 5.5);

Тис средній (Taxus media) 'Hicksii' (рис. 5.6);

Туя західна (Thuja occidentalis) 'Smaragd'.

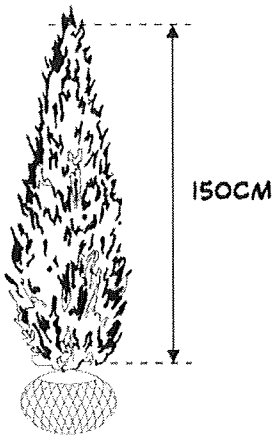

Рис. 5.5. Ялівець скельний 'Skyrocket '

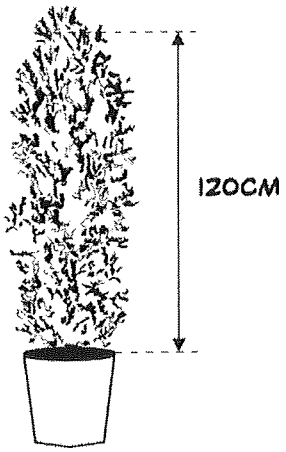

Рис. 5.6. Тис середній 'Hicksii'

Табл. 5.3. Співвідношення розмірів кореневого кома і діаметра крони високорослих хвойних рослин

Висота рослини, см	Діаметр кореневого кома, см
80–100	35
100–120	40–45
120–140	45–50
140–180	50–60
180–220	60–70
220–260	70–80
260–300	80–90

5.2. Особливості викопування

Ці стандарти включають вимоги до рослин, викопаних із комом землі та упакованих в мішковину і металеву сітку.

Форма (висота і ширина) кома має бути такою, щоб включала основну масу коренів із врахуванням біологічних особливостей рослини та умов вирощування у розсаднику. Надзвичайно важливо при цьому враховувати, що під час культивування в умовах розсадника коренева система, зважаючи на регулярні пересадки (раз в 3–4роки), має не типову для виду рослини форму і відповідно об'єм (кореневмісний шар).

Неприпустима реалізація хвойних рослин з пошкодженими комами, в які додано сторонній ґрунт.

Коренева система має бути розгалуженою і утримувати таку кількість непошкоджених коренів, які здатні під час пересадки забезпечити рослині безболісну і швидку приживлюваність на новому місці. Зріз коренів на периферії кома не має перевищувати 3см, що говорить про регулярну пересадку рослини в умовах розсадника.

Стовбур або стовбури рослин мають бути розташовані у центрі кореневого кома.

Викопування рослин має бути проведено в стані спокою. Для ялин та сосен допускається проводити пересадку з середини вересня.

До і після викопування необхідно забезпечити зволоження кома. Рослина не має хитатись у комі, що свідчить про його цілісність.

За діаметра кома до 40см рослини можуть бути відгружені без металевої сітки тільки у мішковині, затягнутій мотузкою з натурального матеріалу, за умови збереження цілісності земляного кома.

Ком, який упакований в мішковину достатньої щільності і стягнутий металевою сіткою має бути цілим і щільним, а його розміри мають відповідати величинам, зазначеним у таблицях 5.1, 5.2 і 5.3.

Якщо рослину часто пересаджують або її кореневу систему часто підрізали, ком може бути на один розмір менше того, що рекомендований.

Розмір кореневого кома у рослин, параметри яких перевищують вказані в таблицях 5.1, 5.2 і 5.3, потрібні в тому випадку, якщо рослини не пересаджували або якщо їх кореневу систему не підрізали упродовж чотирьох або більше років, а також тоді, коли їх викопують за межами вегетаційного періоду. У такому разі всі параметри окремо узгоджують з покупцем.

5.3. Контейнерні саджанці

На хвойні рослини, вирощені в контейнері, поширюють загальні вимоги для всіх контейнерних рослин висвітлені в розділі 1.

5.3.1. Розмір контейнера має бути достатнім для успішного розвитку кореневої системи. Рекомендоване співвідношення розміру рослини і обсягу контейнера наведено в табл. 5.4.1.

5.3.2. Співвідношення розміру контейнера і розміру самої рослини може варіювати залежно від сорту рослини, географічного положення розсадника та встановленої в ньому технології вирощування.

5.3.3. На момент продажу рослини мають зростати в контейнері мінімум чотири місяці вегетаційного періоду, мати добре розвинену кореневу

систему, що досягає стінок контейнера і здатну утримати кореневий ком цілим під час вилучення його із контейнера та пересадки.

5.3.4. Рослини, які вирощують в контейнерах (С2 і С3), слід пересаджувати (перевалювати) в контейнери більшого розміру щорічно. Рослини, які вирощують в контейнерах С5 і вище, слід пересаджувати в більш великі контейнери не рідше одного разу на 2 роки.

Табл. 5.4. Об'єм контейнера залежно від розміру рослини під час контейнерного вирощування

Висота/діаметр крони,см	Об'єм контейнера, л
15–40	С2–С3
30–60	С3–С5
40–60	С5–С7.5
60–80	С7.5–С10
80–100	С7.5–С12
100–120	С12–С20
120–160	С15–С22
140–200	С20–С30
180–240	С25–С35
220–300	С35–С60

Спеціальні умови до зовнішнього вигляду хвойних рослин

Залежно від виду, сорту і біологічних особливостей хвойні рослини мають бути рівномірно оброслими, починаючи від рівня ґрунту. Для підтримки габітусу хвойні рослини мають регулярно формувати. Хвоя повинна мати типову для сорту/виду забарвлення.

Сильнорослі хвойні рослини мають бути добре оброслими повністю аж до минулорічного приросту. Довжина міжвузля, так само як і довжина минулорічного приросту, мають відповідати біологічним особливостям рослини.

Вертикальнорослі форми повинні мати один лідер (єдиний провідний приріст), такі як Туя західна `Смарагд`(Thuja occidentalis 'Smaragd'), Ялина

блакитна `Коніка` (Picea glauca `Conica`). Винятком є рослини для огорож і кущові форми, наприклад Тис (Taxus) тощо.

5.4. Пакування, маркування і крок вимірів

5.4.1. Маркування має містити в собі назву виду, сорту, висоти рослини, способу його вирощування та інші дані на розсуд виробника та вимогу покупця.

5.4.2. Під час вимірювання діаметра карликової, ґрунтовкривної, кулястої чи середньорослої хвойної рослини, вказують не відстань між кінцями найдовших приростів, а тільки ту частину надземної маси рослини, де можна прослідкувати заповнену окружність.

5.4.3. Під час вимірювання карликових хвойних рослин мають використовувати крок 10 см. Для средньорослих і сильнорослих хвойних – заввишки до 100 см – крок 10 см, а заввишки понад 100 см – крок 20 см.



Рис. 5.7. Вимірювання діаметра карликових, ґрунтовкривних, кулястих та середньорослих хвойних рослин

5.4.4. Для ялин, ялиць, сосен, модрин та псевдотсуги висоту саджанця визначають від кореневої шийки і до середини приросту поточного року (лідера) або до висоти останньої мутовки (рис. 5.8)

Приклади:

Псевдотсуга Мензиса (Pseudotsuga menziesii);

Сосна звичайна (Pínus sylvéstris) ;

Ялина сербська (Picea omorika);

Ялина колюча (Pīcea pūngens) (рис 5.8).

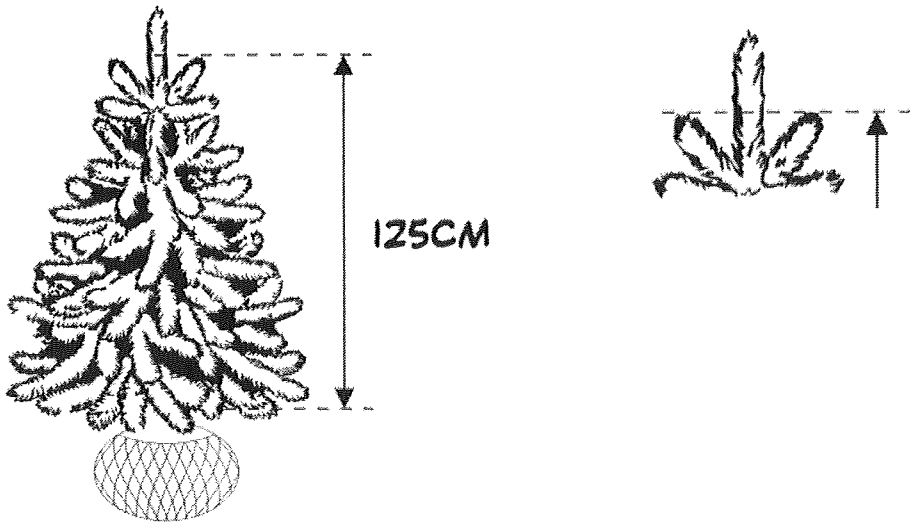

Рис. 5.8. Вимірювання висоти ялин, ялиць, сосен, модрин та псевдотсуги

Розділ 6. Троянди

Троянди – одні із самих популярних та найбільш чисельних за кількістю сортів декоративні кущі. Їх класифікація передбачає поділ на видові та групи сучасних і старих садових троянд: чайно-гібридні, флорибунда, плетисті, мініатюрні, ґрунтопокривні, паркові тощо.

Троянди – це деревні кущі з декількома або численними гілками. Крона рослини має бути добре сформованою і розгалуженою. Кількість скелетних гілок має відповідати мінімальним вимогам, описаним нижче і співвідноситися з розмірами рослини.

Штамбові троянди – це рослини, щеплені на штамбі. Їх крона має бути симетричною та добре розвиненою. Більш детальні параметри висвітлено нижче. Якщо в описі не вказується, що мова йде про штамбові троянди, це означає, що ця інформація стосується кущових.

Градація якості троянд

Щеплені саджанці троянд мають два класи якості:

"А" – мінімум 3 гілки, з яких не менше 2-х починають свій ріст в точці щеплення, а третя не вище 5 см від точки щеплення. Діаметр кореневої шийки – не менше 1,3 см. Довжина гілок у плетистих троянд – 50 см, сильнорослих – 40 см, слаборослих – 25 см.;

"Б" – мінімум 2 сильні гілки, які починають свій ріст в точці щеплення. Діаметр кореневої шийки – не менше 1,1 см. Довжина гілок у плетистих троянд – 40 см, сильнорослих – 30 см, слаборослих – 20 см.;

Діаметр кореневої шийки має вимірюватись безпосередньо під точкою щеплення. Не більше 5% саджанців із партії можуть мати діаметри кореневої шийки на 10% менше мінімального.

Коріння має бути достатньо розвиненим, щоб гарантувати вкорінення та розвиток рослини відповідно до потреб надземної частини рослини. Під

час транспортування або кожного його етапу – коріння рослин має бути захищене від підсихання.

Коренева система має бути з 3-ма основними коренями, мінімальна довжина яких складатиме 25–30см у рослин класу якості "А" і 20–25см у рослин класу якості "Б" (рис. 6.1).

Кореневласні саджанці троянд мають бути мінімум з 3-ма і більше гілками, що починають свій ріст не вище 10 см від рівня ґрунту (кореневої шийки).

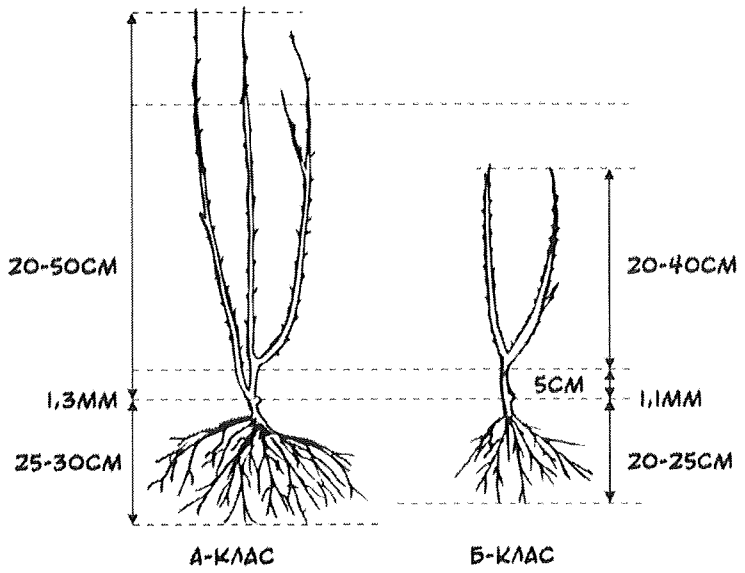

Рис. 6.1. Градація якості троянд

6.1. Постачання з розсадників

6.1.1. Зазначені вимоги стосуються саджанців троянд, що призначені для вирощування надалі на присадибних ділянках та муніципальних територіях.

6.1.2. Троянди, що пропонують до продажу, мають бути сильними, з добре здерев'янілими (визрівшими) гілками, принаймні дві з яких мають починати свій ріст з точки щеплення, без видимих уражень шкідниками і хворобами та механічних пошкоджень.

6.1.3. Саджанці троянд мають визначати за повною (офіційною) назвою сорту. Назва сорту має бути вказана на кожній одиниці продукції (ящику, пучку, в'язці), а у випадку продажу кожної рослини окремо – на кожній окремій рослині.

6.1.5. Для умов центральної, східної та північної частини України всі саджанці чайно-гібридних, плетистих, та інших груп сортових троянд мають бути щеплені. Кореневласними можуть реалізуватись окремі сорти мініатюрних та плетистих. Для південних та західних областей України допустимо введення в обіг (реалізація і посадка) кореневласних саджанців троянд.

6.1.6. Щеплені та кореневласні саджанці мають бути дорощені після щеплення/живцювання впродовж хоча б одного вегетаційного періоду. З відкритою кореневою системою реалізують рослини із одно-, дворічними пагонами, під час продажу контейнерних рослин вік пагонів має становити два і більше роки.

Штамбові троянди

Довжину штамба троянд вимірюють від рівня ґрунту до найнижчої точки щеплення з чітким її визначенням. Частіше всього вона сягає: 40–60 см (для мініатюрних); 80–120 (для чайно-гібридних); 120–140 (для плакучих форм). В цьому випадку висота штамба несе виключно рекомендований характер.

Штамб у троянд має бути рівним, а його діаметр вимірюють на відстані 1 см нижче від найнижчої точки щеплення. Не більше 5% саджанців із партії можуть мати діаметр штамба на 10% нижче мінімального – 1 см.

Штамбові троянди мають два класи якості:

"А" – мінімум 3 гілки, які утворилися з не менше ніж 2-х точок щеплення, відстань між якими не більше 10 см;

"Б" – мінімум 2 сильні гілки, які починають свій ріст хоча б одній точці щеплення.

6.2. Контейнерні троянди.

Вимоги до контейнерної культури троянд подібні до вимог для інших листяних кущів, описаних в розділі 4 і табл. 4.4. і загальних вимог цього розділу.

Розмір контейнера для саджанців має відповідати типу рослини та її розміру. Мінімальний розмір контейнера для щеплених троянд – 2 літра, а кореневласних – 1л. Розмір контейнера має бути обов'язково зазначений під час маркування.

6.3. Пакування, маркування і крок вимірів

Саджанці троянд, що продають з відкритою (оголеною) кореневою системою мають знаходитись у стані спокою. Під час транспортування, посадки або реалізації – коріння рослин має бути захищене від висихання.

6.3.1. Троянда викопана з голим коренем повинна мати добре розгалужену кореневу систему, яка здатна під час пересадки забезпечити рослині безболісну і швидку приживлюваність на новому місці.

6.3.2. Кущові троянди з голим коренем мають бути зв'язані в пучки по 5–20 шт. Штамбові форми – не більше 5 саджанців. Пучки можуть бути зібрані у в'язки – не більше 5 одиниць (пучків) у в'язці. Кожен пучок повинен мати відповідне маркування, нанесене стійкою фарбою з чітким надписом. Якщо у зв'язці зібрані рослини одного виду (сорту), досить однієї етикетки. Якщо у зв'язці зібрані рослини різних видів (сортів), відповідним чином має бути промаркований кожен пучок або рослина в ньому.

Троянди із сформованим комом

Рослини викопують і зберігають з голим коренем у стані спокою. Потім навколо коренів із використанням вологого субстрату формують ком, який повинен покривати всю кореневу систему. Сформований ком щільно упаковують в поліетиленову плівку. Під час посадки рослини в ґрунт, плівку

обов'язково знімають. Для формування штучних комів слід брати рослини тільки з добре розгалуженою кореневою системою. Цей спосіб може бути використаний для троянд виключно як тимчасове пакування голого кореня для запобігання пересихання під час транспортування та реалізації. За бажанням покупця саджанці комплектують кольоровою етикеткою або картонним боксом (для реалізації надалі в приміщеннях).

Маркування має містити в собі назву виду, сорту, клас якості "А"; "Б", технології вирощування (пакування кореневої системи, розмір контейнера), інші дані вказують на розсуд виробника або на вимогу покупця – назву підщепи, на яку вони щеплені, висота штамба, вік рослини, штрих-код тощо.

Сорти захищені правами селекціонерів, мають бути помічені згідно з вимогами охорони прав на інтелектуальну власність.

Під час маркування контейнерних рослин мають вказувати як розміри рослини, так і об'єм контейнера (позначають як «С»).

Приклади специфікацій для троянд:

Троянда Блек меджик (Rose Black Magic) С3 40–50

(Рослина вкорінена в контейнері 3 л, з кроною заввишки від 40 см).

З голим коренем (можуть позначати в специфікаціях як «ГК» або BR)

Троянда Аваланч (Rose Avalanche) ГК "А"

(Рослину викопано з голим коренем і віднесено до класу якості"А").

Розділ 7. Ліани

Ліани – це група деревних і трав'янистих рослин із гнучкими стеблами і довгими міжвузлями, які не можуть самостійно зберігати вертикальне

положення і піднімаються вгору, чіпляючись за опору. Ліани можуть бути виткими або чіпкими. Цей розділ стосується тільки деревних ліан.

За швидкістю росту пагонів ліани поділяють на три групи:

- сильнорослі;

- середньорослі;

- слаборослі.

За якістю ліани поділяють на два класи: клас № 1 і клас № 2. Поділ проводять залежно від того, наскільки добре розвинена рослина.

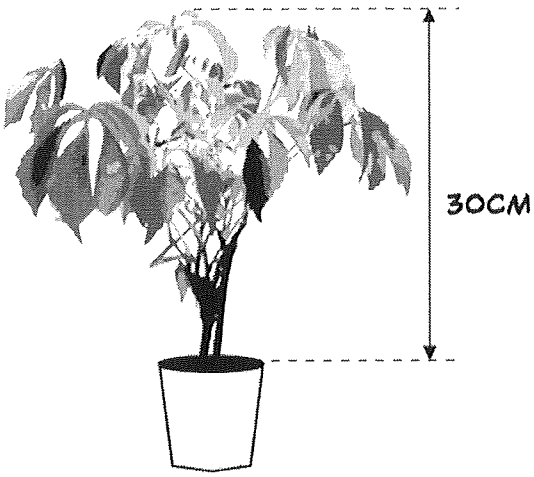

Рис. 7.1. Загальний вигляд – Дівочий виноград – сильноросла ліана 2-го класу якості

У кожної рослини кількість пагонів і їх довжина, а також ступінь розвитку кореневої системи мають відповідати вимогам того класу якості, до якого належить рослина.

Ліани, що відвантажують з розсадника, мають бути здоровими, без виражених дефектів і пошкоджень, бажано підв'язаними до опори.

Рослини, які мають характеристики, що не відповідають вимогам якості (клас 1 або клас 2), не можуть бути допущені до реалізації.

7.1. Постачання з розсадників

Ліани мають вирощувати у контейнерах. Вирощені в контейнері рослини позначають «С» із зазначенням об'єму ємності.

Виняток становлять:

Дівочий виноград п'ятилисточковий (Parthenocissus quinquefolia);

Дівочий виноград п'ятилисточковий Енгельманна (Parthenocissus quinquefolia «Engelmannii»). Цей вид та його культивар можна вирощувати в полях і реалізовувати з голим корінням.

Приклад специфікацій для ліан:

Актинідія аргута С2; 60 см

(Рослину постачають в контейнері об'ємом 2 л і вона має хоча б один із пагонів завдовжки 60 см).

Крім цих параметрів у специфікації до ліан рекомендують вказувати вік, кількість пагонів, група до якої відносять рослину і клас її якості.

7.1.1. Сильнорослі ліани

Сильнорослі ліани – це такі, на яких розвивається більша кількість пагонів протягом перших одного-двох років. Рослини класифікують за віком, кількістю пагонів і класом якості.

Клас № 1 – потужні, здорові рослини, на яких є не менше трьох пагонів завдовжки мінімум 50 см. Коренева система має бути сильною і добре розгалуженою.

Клас № 2 – менш потужні рослини з добре розвиненою кореневою системою. Пагони мають бути завдовжки щонайменше 30 см.

7.1.2. Середньорослі ліани

До середньорослих відносять менш потужні за сильнорослі рослини, які утворюють один сильний пагін протягом перших двох років життя.

Наприклад:

Жимолость Хекорта Голдфлейм Lonicera x heckrottii 'Goldflame';

Жимолость Хекорта 1-го класу якості.

Клас № 1 – рослини мають бути сильними з добре розвиненими пагонами і кореневою системою. Пагони мають бути завдовжки не менше 30 см.

Клас № 2 – менш потужні рослини, без серйозних дефектів, коренева система має бути пропорційна надземній частині рослини. Пагони мають бути завдовжки не менше 25 см.

7.2. Контейнерні ліани

Для ліан, вирощених в контейнері, обов'язково вказувати як розмір контейнера, так і розмір рослин. Всі рослини повинні бути вирощені у контейнері відповідно вимог до контейнерного виробництва описаних в розділі.

7.3. Пакування, маркування і крок вимірів

7.3.1. Маркування та пакування

Ліани, повинні мати маркування із зазначенням повної назви сорту рослини. Кожен контейнер повинен мати своє маркування.

Ліани, що надходять у продаж з голим коренем, можуть бути реалізовані в пучках по 10 штук. Якщо в пучок зв'язані рослини одного сорту, то маркувати можна весь пучок.

7.3.2. Крок вимірів

7.3.2.1. Довжина пагонів сильнорослих ліан вимірюється:

до 200 см – з кроком 20 см;

після 200 см – з кроком 50 см.

7.3.2.2. Довжина пагонів середньорослих ліан вимірюється:

- до 140 см – з кроком 20 см;
- після 140 см – з кроком 40 см.

Табл. 7.1. Розподіл родів та видів ліан за силою росту та особливостей їх утримання

№ з/п	Рід	Примітки
1. Сильнорослі ліани		
	Кампсис	У північних областях потребує укриття
	Актинидія	
	Аристолохія	
	Дівочий виноград	
	Виноград культурний	Певні сорти у центральних і північних областях потребують укриття
	Жимолость	
	Древозгубець	
2. Середньорослі ліани		
	Виноградовник	У центральних і північних областях потребує вкриття
	Плющ	Як вертикальноросла ліана – для південних і західних областей. В центральних та північних областях тільки як ґрунтовкривна рослина
	Клематис	В центральних і північних областях потребує укриття
	Гліцинія	Для південних і західних областей
	Горець	
	Гортензія черешкова	
	Лимонник Китайський	

Розділ 8. Трав'янисті багаторічні рослини

Багаторічними називають рослини, тривалість життя яких перевищує два роки. Трав'янисті багаторічники – це багаторічні рослини, надземні органи яких не дерев'яніють.

Надземна частина більшості трав'янистих багаторічників взимку відмирає, а навесні знову виростає від кореня, який зимує під землею. У деяких трав'янистих багаторічників наземна частина рослини не відмирає на зиму. У садівництві в групу трав'янистих багаторічників прийнято включати і деякі напівкущі, наприклад, вічнозелені альпійські рослини, папороті, бамбук, а також водні та болотні рослини, які теж відносять до групи трав'янистих багаторічників.

Групи багаторічних трав'янистих рослин

Астильба (*Astilbe)*

Астильба – рід багаторічних трав'янистих рослин із родини Каменеломкові (*Saxifragaceae*).

Найчастіше в садівництві застосовують сорти видів:

Астильба китайська (Astilbe chinensis);

АстильбаТунберга(Astilbe thunbergii);

Астильба японська (Astilbejaponica).

Лілійник (HemerocallisDaylily)

Лілійник (Hemerocallis) – рід рослин з сімейства ксантореєві (Xanthorrhoeaceae) підродини Лілейникові.

Найчастіше в садівництві застосовують сорти таких видів:

Лілійник лимонно–жовтий (Hemerocallis citrina);

Лілійник жовтий (Hemerocallis lílioasphodelus).

1 2

Рис. 8.1. Посадкові одиниці лілійника BR

1 – з одним вегетативним пагоном; 2 – з двома квітковими пагонами.

Хоста (Hosta)

Хоста (Hosta) – рід багаторічних трав'янистих рослин із родини Спаржеві (*Asparagaceae)*.

Найчастіше в садівництві застосовують сорти видів:

Хоста висока (Hosta elata);

Хоста гірська (Hosta montana);

Хоста гібридна (Hosta hybride);

Хоста Зібольда (Hosta sieboldiana).

Ірис (Iris)

Ирис (Iris) – рід багаторічних трав'янистих рослин із родини Ірисові.

Найчастіше в садівництві застосовують сорти видів:

Ірис мечовидний (Iris ensata);

Ірис сибірський (*Iris sibirica).*

Півонія (*Paeonia)*

Півонія (Paeonia) – рід багаторічних трав'янистих і листяних кущів (деревоподібні півонії) із родини півонієві (*Paeoniaceae)*. В цьому розділі мова іде виключно про трав'янистих представників родини.

Табл. 8.1 Розмір контейнера залежно від якості посадкової одиниці трав'янистої рослини

Якість посадкової одиниці	Мінімальний об'єм контейнера, л
1–2 бруньки	0,8–1 л
2–3 бруньки	1,5–2 л
3–5 бруньки	2,5–4 л
5 і більше бруньок	5–8 л

Під час визначення якості підраховують квіткові бруньки або великі вегетативні бруньки на посадкових одиницях із сильними коренями, при цьому маленькі бруньки не враховують.

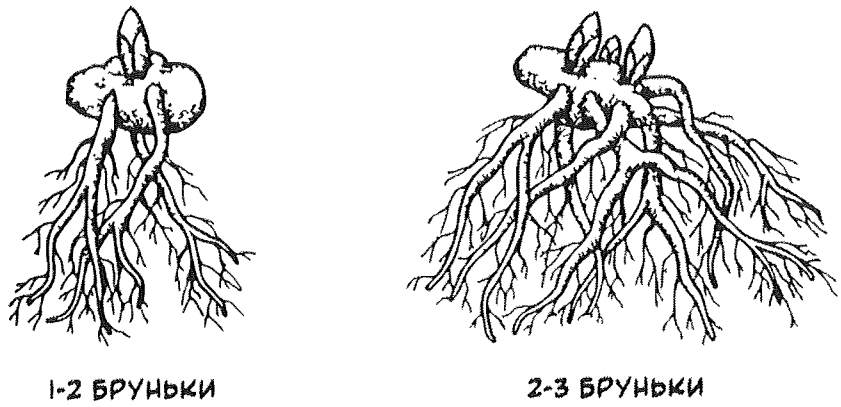

Рис. 8.2. Типові розміри посадкових одиниць півоній

Інші трав'янисті багаторічники

Трав'янисті рослини, не включені в розділ 2, мають реалізовувати в контейнерах відповідно до класифікації, яку можна знайти в розділі 1.

Наприклад:

Ехінацея (Echinacea);

Пенстемон (Penstemon);

Рудбекия (Rudbeckia;

Шавлія (Salvia).

8.1. Постачання з розсадників

Трав'янисті багаторічні рослини постачають з певною кількістю бруньок. Бруньки розрізняють квіткові й вегетативні. Квіткові бруньки – це такі, з яких згодом може розвинутись мінімум одна квітка. З вегетативних бруньок розвиваються листя та пагони.

Багаторічні рослини можна постачати у наступному вигляді:

- Голий корінь – "посадкова одиниця" (або бульба, цибулина, кореневище, бульбоцибулина) (позначають в специфікаціях як «ГК» або BR);
-З комом, поміщеним у контейнер (позначають як «кому + С» або RB / C);
- Вирощені або вкорінені в контейнері (позначають як «С»).

Приклади специфікацій для різних трав'янистих багаторічників:

Астільба Hulegarg (Astilbe Hulolegarg) С3 30–40 (Рослину вкорінено в контейнері заввишки 30–40 см).

Багаторічні трав'янисті рослини мають відповідати всім основним вимогам до продукції, вирощеної в розсаднику, наведеним в розділі 1.

8.1.1. Рослини повинні мати хорошу приживлюваність. Якщо рослини зберігалися в прохолодному місці, вони не мають бути пересохлими і на них не повинно бути цвілі.

8.1.2. Молоді рослини трав'янистих багаторічників повинні мати достатньо бруньок для гарантованого відновлення росту.

8.1.3. Молоді рослини, викопані з відкритого ґрунту, мають бути добре упаковані і захищені від пересихання.

8.1.4. Бруньки мають бути цілими і здоровими, але допускається наявність порізаних або пошкоджених бруньок на рослині.

8.1.5. Якщо молоді рослини поставляють з теплиці – це має бути вказано на етикетці.

8.1.6. До водних багаторічних рослин застосовують ті ж вимоги до якості і зовнішнього вигляду, як і до наземних трав'янистих багаторічників.

8.2. Особливості викопування

У рослин, викопаних із голими корінням, наземна і підземна частини рослини мають бути пропорційними. Тобто має бути достатня кількість квіткових бруньок, пазушних бруньок і коренів.

Квіткові і пазушні бруньки мають бути не розрізані і непошкоджені.

8.3. Контейнерні рослини

До багаторічних трав'янистих рослин, вирощених у контейнерах, застосовують загальні вимоги як до всіх контейнерних рослин.

8.3.1. Рослини, вирощені в контейнері, мають мати хорошу кореневу систему.

8.3.2. Рослини мають розташовувати вертикально в центрі контейнера.

8.3.3. Контейнер має бути заповнений корінням і землею не менше ніж на 90%.

8.3.4. У рослин, вирощених в контейнері, не має бути занадто багато коренів, які виступають з контейнера.

8.3.5. Оптимальна ємність для реалізації трав'янистих багаторічників – від Р9 до С3.

8.4. Пакування, маркування і крок вимірів

Маркування багаторічних трав'янистих рослин має включати наступні параметри:

- зазначення виду і сорту;

- розмір рослини, якщо в продаж надходять бульби, цибулини або бульбоцибулини, для позначення їх розміру можна вказувати розмір

окружності в сантиметрах. Наприклад, розмір 10–12 означає, що цибулина має обхват від 10 до 12 см;

- для рослин, що реалізують з голим коренем (хоста, півонія), рекомендовано вказувати кількість квіткових і пазушних бруньок. Наприклад: 2, 3 або 4;

- контейнерні рослини мають бути позначені.

Оптові каталоги мають інформувати про те, яким способом розмноження отримана трав'яниста рослина, і мати відповідні позначення:

C – живцями;

D – поділом;

S– насінням;

L – відводками;

TC (або M) – культурою тканин;

G – щепленням;

RC – вкоріненими живцями.

Coll – позначають рослини, зібрані в природі або отримані від диких рослин, вирощених у розсаднику.

Під час пакування багаторічних трав'янистих рослин необхідно дотримуватися наступних правил:

- на кожній упаковці має бути написано сорт рослини, рід і вид;

- рослини з голим корінням мають бути упаковані таким чином, щоб уникнути пересихання або перегріву, а рослини з листям не мають бути упаковані герметично (необхідно, щоб до рослини надходило повітря);

- на етикетці має бути фото рослини або достатня інформація про неї.

Київський міський голова В.Кличко

ПОЯСНЮВАЛЬНА ЗАПИСКА

до проєкту рішення Київської міської ради «Про стандарти садивного матеріалу»

1. Обґрунтування необхідності видання рішення

Створення довговічних, здорових і високодекоративних зелених насаджень вимагає проведення робіт, які включають в себе підготовку посадкового матеріалу, садіння і догляд за рослинами.

Вимоги до якості саджанців дерев і чагарників повинні відповідати стандартам. Саджанці мають бути здоровими, без зовнішніх ознак пошкоджень - механічних чи хворобами, а також мати цілком визрілі бруньки і здерев'янілі пагони. Коренева система рослин має бути розвинутою, особливо її мичкувата частина з усмоктувальними корінчиками. Посадковий матеріал дерев та чагарників, який висаджується на озеленювальних територіях населених пунктів, повинен відповідати стандартам.

Станом на теперішній час у столиці немає єдиного підходу до озеленення, що подекуди призводить до нестійкості до несприятливих умов навколишнього природного середовища та загибелі саджанців.

Наведені стандарти застосовують до саджанців деревних рослин, які вирощені в розсадниках і призначені для створення насаджень різного цільового призначення, що узгоджується з ДСТУ 8093:2015 «Саджанці деревних рослин із відкритою кореневою системою. Пакування, маркування, транспортування та зберігання. Загальні вимоги» та ДСТУ 8556:2015 «Саджанці деревних рослин із закритою кореневою системою. Пакування, маркування, транспортування та зберігання. Загальні вимоги».

Проект рішення ґрунтується на світових практиках та стандартах розсадництва та опрацьований з Київським комунальним об'єднанням зеленого будівництва та експлуатації зелених насаджень міста «Київзеленбуд» з використанням наукових та дослідницьких підходів.

2. Мета та завдання прийняття рішення

Метою прийняття цього рішення є сприяння ефективному веденню розсадництва декоративних рослин, що відповідають провідним світовим практикам, виходу на сучасний рівень виробництва за показниками якості і фітосанітарної чистоти, спрощення ведення озеленення за рахунок вдосконалення існуючих норм, які регулюють відносини в цій галузі.

3. Загальна характеристика рішення

Проєктом рішення пропонується рекомендувати Київському комунальному об'єднанню зеленого будівництва та експлуатації зелених насаджень міста «Київзеленбуд» та районним комунальним підприємствам по утриманню зелених насаджень міста Києва, комунальному підприємству «Київський міський центр розвитку міського середовища», комунальному підприємству по охороні, утриманню та експлуатації земель водного фонду м. Києва «Плесо», комунальним підприємствам по обслуговуванню житлового фонду та іншим підприємствам

комунальної форми власності, установам, організаціям, розміщеним на землях комунальної форми власності міста Києва, під час формування технічних специфікацій на садивний матеріал для проведення публічних закупівель і підготовці проектно-кошторисної документації на об'єкти будівництва, в складі якої передбачено виконання робіт з озеленення, керуватись Стандартами садивного матеріалу декоративних рослин.

Стандарти включають в себе наступні розділи з описовими та графічними матеріалами:

Розділ 1. Загальні вимоги оцінки якості продукції розсадництва.

Розділ 2. Стандарти виміру садивного матеріалу для міського озеленення і садово-паркового будівництва.

Розділ 3. Листяні дерева.

Розділ 4. Листяні кущі.

Розділ 5. Хвойні рослини.

Розділ 7. Ліани.

Розділ 6. Троянди.

Розділ 8. Трав'янисті багаторічні рослини.

4. Стан нормативно-правової бази у даній сфері правового регулювання

Проєкт рішення підготовлено відповідно до Законів України «Про місцеве самоврядування в Україні», «Про столицю України – місто-герой Київ», Правил утримання зелених насаджень у населених пунктах України, затверджених наказом Міністерства будівництва, архітектури та житлово-комунального господарства України від 10 квітня 2006 року № 105.

5. Фінансово-економічне обґрунтування

Реалізація даного рішення не передбачає використання коштів місцевого бюджету.

6. Суб'єкт подання рішення та доповідач на пленарному засіданні

Депутат Київської міської ради Костянтин Яловий.

Депутат Київської
міської ради Костянтин Яловий