1



№9319 Створити парк мрії (5га) в центрі Києва

публікація:

09.01.2020 22:25

Автор:

Галина Ястребова

Зібрано 10328 підписів

На розгляді

Забудова Києва житловими та офісними комплексами набирає обертів кожного року. На жаль, влада міста при цьому не піклується про інфраструктуру і місця для відпочинку. Але без цього наше місто ніколи не буде комфортним та приємним для життя. Бо якість життя - це не тільки гаряча вода, під'їзди з консьєржем та сучасні ліфти. Це ще й можливість прогулятися, не пробираючись між запаркованими авто, погратися з дітьми у бадмінтон, почитати книгу біля фонтану. Саме цим беруть за душу європейські та американські міста. Саме цим цивілізований світ відрізняється від третього. Коли ми це усвідомимо - може бути занадто пізно, бо скрізь будуть висотки, і ми будемо приречені на життя у кам'яних джунглях, які самі для себе збудували.

Треба зараз створювати комфорт для киян. Ми пронуємо створити парк у центрі міста - не сквер, не алейку, а справжнісінький парк площею 5 га, із озером, доріжками та галявинами. Є ідеальне місце - земельна ділянка у самісінькому центрі Києва, за адресою вул. Антоновича 52-54, на місці колишнього трамвайного депо. Ця ділянка уже пустує багато років, спроба її забудови закічилась невдало - на місці виритого котловану утворилось озеро, де вже оселилися качки та інша живність.

Парк у такому місці стане у нагоді усім киянам. По-перше, він знаходиться поруч із ст.м. Олімпійська, тому добиратися зручно із будь-якого куточка Києва. По-друге, ця центральна

частина міста має одну із самих щільних забудов, і рекреаційне місце там потрібне, як повітря. По-третє, природа вже сама подбала про те, щоб створити там озеро - нам треба лише все належним чином упорядкувати.

Для створення парку ми плануємо залучити усю київську громаду - оголосити конкурс на назву, зібрати пропозиції щодо концепції, залучити київських дизайнерів. Це має бути парк для людей, задуманий людьми!

Кияни заслуговують не тільки на загазоване повітря та транспортні проблеми!Підпишіть петицію і давайте втілимо цю мрію для нас і наших дітей !

2

КИЇВСЬКА МІСЬКА РАДА

СЕКРЕТАРІАТ

УПРАВЛІННЯ ПРАВОВОГО ЗАБЕЗПЕЧЕННЯ ДІЯЛЬНОСТІ КИЇВСЬКОЇ МІСЬКОЇ РАДИ

01044, м. Київ, вул. Хрещатик, 36, каб. 921 *тел.: (044) 202-70-19*

08.07.2020 № 08/230-1028

на №_____ від_____

Голові постійної комісії
Київської міської ради з
питань екологічної політики
Костянтину ЯЛОВОМУ

Правовий висновок
до проєкту рішення Київської міської ради
«Про внесення змін до рішення Київської міської ради від 18 грудня 2018 року №469/6520 «Про затвердження Комплексної міської цільової програми екологічного благополуччя міста Києва на 2019 – 2021 роки»

Управління правового забезпечення діяльності Київської міської ради опрацювало проєкт рішення «Про внесення змін до рішення Київської міської ради від 18 грудня 2018 року №469/6520 «Про затвердження Комплексної міської цільової програми екологічного благополуччя міста Києва на 2019 – 2021 роки» від 06.07.2020 № 08/231-1690/ПР (далі – проєкт рішення) та зазначає наступне.

1. Проєктом рішення передбачається затвердження в новій редакції Комплексної цільової програми екологічного благополуччя міста Києва на 2019 – 2021 роки, затвердженої рішенням Київської міської ради від 18 грудня 2018 року №469/6520 (далі - Програма).

Згідно проєкту Паспорту Комплексної міської цільової програми екологічного благополуччя міста Києва на 2019 – 2021 роки (далі -Паспорт програми) виконавцями програми є комунальні підприємства. У новій редакції Програми, додаються і 'виконавці програми, зокрема, комунальне підприємство з утримання та експлуатації житлового фонду спеціального призначення «Спецжитлофонд» та комунальне підприємство «Дирекція з капітального будівництва та реконструкції «Київбудреконструкція».

Для реалізації цієї програми, будуть залучені кошти, з бюджету міста Києва.

Закон України «Про державну допомогу суб'єктам господарювання» (далі - Закон) встановлює правові засади проведення моніторингу державної допомоги суб'єктам господарювання, здійснення контролю за допустимістю такої допомоги для конкуренції, спрямований на забезпечення захисту та розвитку конкуренції, підвищення прозорості функціонування системи державної допомоги та дотримання міжнародних зобов'язань України у сфері державної допомоги.

Пунктом 1 частини першої статті 1 Закону передбачено, що державна допомога суб'єктам господарювання (далі - державна допомога) - підтримка у будь-якій формі суб'єктів господарювання за рахунок ресурсів держави чи місцевих ресурсів, що спотворює або загрожує спотворенням економічної конкуренції, створюючи переваги для виробництва окремих видів товарів чи провадження окремих видів господарської діяльності.

У роз'ясненнях Антимонопольного комітету України від 05 жовтня 2017 року «35-рр/дд «Про застосування законодавства у сфері державної допомоги» вказано: «Відповідно до частини першої статті 3 Закону дія Закону поширюється на будь – яку підтримку суб'єктів господарювання надавачами державної допомоги за рахунок ресурсів держави чи місцевих ресурсів для виробництва товарів або провадження окремих видів господарської діяльності, крім випадків, передбачених частиною другою статті 3 Закону.

Отже, у разі розроблення окремої цільової Програми щодо фінансової підтримки комунальних підприємств така програма підлягає повідомленню Уповноваженому органу для прийняття рішення про її допустимість для економічної конкуренції. Подання повідомлення, його розгляд та розгляд справи про державну допомогу здійснюються в порядку, визначеному розділом 4 Закону».

Тобто заходи підтримки, передбачені в проекті рішення, в розумінні Закону можуть містити ознаки державної допомоги.

Проте, до проекту рішення не додано відповідних рішень, прийнятих Антимонопольним комітетом за результатами розгляду повідомлень щодо вищезазначених підприємств.

2. Порядок розроблення міських цільових програм врегульовано рішенням Київської міської ради від 29 жовтня 2009 року № 520/2589 «Про Порядок розроблення, затвердження та виконання міських цільових програм у місті Києві» (у редакції рішення Київської міської ради від 12 листопада 2019 року № 65/7638) (далі - Порядок).

Підпункти 4.2 та 4.3 пункту 4 розділу III Порядку визначають порядок та терміни надання звітів про виконання завдань і заходів програми.

Розділ 8 Програми в частині звітування, приведено у відповідність до нового Порядку.

Проте, підпунктом 3.2. пункту 3 рішення Київської міської ради «Про затвердження Комплексної міської цільової програми екологічного благополуччя міста Києва на 2019 - 2021 роки» від 18 грудня 2018 року

№469/6520 *також передбачено* порядок щоквартального звітування *про хід виконання Комплексної міської цільової програми екологічного благополуччя міста Києва на 2019 - 2021 роки*, який має бути приведений у відповідність до розділу VIII нової редакції Програми.

Отже, з метою узгодження вищезазначених положень було б доцільно підпункт 3.2 пункту 3 рішення Київської міської ради «Про затвердження Комплексної міської цільової програми екологічного благополуччя міста Києва на 2019 - 2021 роки» від 18 грудня 2018 року №469/6520 викласти у такій редакції:

«3.2. Звітування про хід виконання завдань і заходів програми у порядку встановленому цією програмою.».

Враховуючи вищенаведене, Управління повертає проєкт рішення без погодження.

Начальник управління Ганна ГАРШИНА

08/231-1690/пр
06.07.2020

КИЇВСЬКА МІСЬКА РАДА

X)сесія VIII скликання

РІШЕННЯ

_____№_____ ПРОЄКТ

Про внесення змін до рішення Київської міської ради від 18 грудня 2018 року №469/6520 «Про затвердження Комплексної міської цільової програми екологічного благополуччя міста Києва на 2019 - 2021 роки»

Відповідно до пункту 22 частини першої статті 26 Закону України «Про місцеве самоврядування в Україні», рішення Київської міської ради від 29 жовтня 2009 року № 520/2589 «Про Порядок розроблення, затвердження та виконання міських цільових програм у місті Києві» Київська міська рада

ВИРІШИЛА:

1. Затвердити в новій редакції Комплексну міську цільову програму екологічного благополуччя міста Києва на 2019 - 2021 роки, що затверджена рішенням Київської міської ради від 18 грудня 2018 року №469/6520, що додається.

2. Це рішення набирає чинності з моменту оприлюднення.

3. Офіційно оприлюднити це рішення в установленому порядку.

4. Контроль за виконанням цього рішення покласти на постійну комісію Київської міської ради з питань екологічної політики.

Київський міський голова В. Кличко

ПОДАННЯ:

Заступник голови Київської міської державної адміністрації — Петро ПАНТЕЛЕЄВ

Виконувач обов'язків начальника Управління екології та природних ресурсів — Олександр САВЧЕНКО

Завідувач сектору правового забезпечення Управління екології та природних ресурсів — Наталія КОРОЛЬОВА

ПОГОДЖЕНО:

Перший заступник голови Київської міської державної адміністрації — Микола ПОВОРОЗНИК

Директор Департаменту економіки та інвестицій — Наталія МЕЛЬНИК

В.о. Директора Департаменту фінансів — Володимир РЕПІК

03.07.2020

Виконувач обов'язків начальника юридичного управління — Ольга ЯКОВЛЄВА

Керівник апарату — Дмитро ЗАГУМЕННИЙ

Постійна комісія Київської міської ради з питань екологічної політики

Голова — Костянтин ЯЛОВИЙ

Секретар — Олексій НОВІКОВ

Постійна комісія Київської міської ради з питань бюджету та соціально-економічного розвитку

Голова — Андрій СТРАННІКОВ

Секретар — Георгій ЯСИНСЬКИЙ

Начальник управління правового забезпечення секретаріату Київської міської ради — Ганна ГАРШИНА

з правовими висновками від 08.07.2020 № 08/230-1028

ПОЯСНЮВАЛЬНА ЗАПИСКА

до проекту рішення Київської міської ради
«Про внесення змін до рішення Київської міської ради від 18 грудня 2018 року №469/6520 «Про затвердження Комплексної міської цільової програми екологічного благополуччя міста Києва на 2019 - 2021 роки»

1. Обґрунтування необхідності прийняття рішення.

Управлінню екології та природних ресурсів виконавчого органу Київської міської ради (Київської міської державної адміністрації) згідно розпорядження від 31 січня 2018 № 87 «Про деякі питання діяльності підприємств, установ та організацій, що належать до комунальної власності територіальної громади міста Києва», підпорядковано 17 комунальних підприємств, які є співвиконавцями програми, та фінансуються на її підставі, проте обсяги фінансування не відповідають затвердженим в бюджеті. Оскільки, програма була затверджена в 2018 році, і відповідно обсяг фінансування включений до програми був на підставі орієнтовних розрахункових обсягів фінансування що включені до бюджетних запитів на 2019-2021 роки, проте на підставі рішення Київської міської ради від 13 грудня 2018 року № 416/6467 «Про бюджет міста Києва на 2019 рік» зі змінами та доповненнями, обсяги фінансування збільшувались.

Також на 2020 рік значно збільшена сума бюджетних призначень по головних розпорядниках на підставі рішення Київської міської ради від 12 грудня 2019 року № 456/8029 «Про бюджет міста Києва на 2020 рік».

Відповідно до рішення Київської міської ради від 21 грудня 2017 року № 1042/4049 «Про Програму економічного і соціального розвитку м. Києва на 2018 – 2020 роки» та розпорядження виконавчого органу Київської міської ради (Київської міської державної адміністрації) від 28 грудня 2019 року № 2290 «Про деякі питання виконання Програми економічного і соціального розвитку м. Києва на 2018–2020 роки у 2020 році» визначені об'єкти капітального будівництва та їх обсяги фінансування, які не включені до цільової програми, або ж включені з іншими обсягами фінансування.

Крім того, розпорядженням виконавчого органу Київської міської ради (Київської міської державної адміністрації) від 30 серпня 2019 року №1544 «Про прогноз бюджету міста Києва на 2020-2022 роки» із змінами та доповненнями затверджені прогнозні показники видатків по головним розпорядникам, які не відповідають обсягам зазначеним в Програмі.

2. Мета і шляхи її досягнення.

Проект рішення Київської міської ради «Про внесення змін до рішення Київської міської ради від 18 грудня 2018 року №469/6520 «Про затвердження Комплексної міської цільової програми екологічного благополуччя міста Києва на 2019 - 2021 роки» на забезпечення виконання екологічних заходів та робіт з благоустрою на території міста Києва.

3. Правові аспекти.

- Бюджетний кодекс України;
- Закон України «Про місцеве самоврядування в Україні»;
- Закон України «Про охорону навколишнього природного середовища»;
- рішення Київської міської ради від 29 жовтня 2009 року №520/2589 «Про порядок розроблення, затвердження та виконання міських цільових програм у м.Києві»;
- Розпорядження виконавчого органу Київської міської ради (Київської міської державної адміністрації) від 02 липня 2020 року №964 ««Про схвалення змін до Комплексної міської цільової програми екологічного благополуччя міста Києва на 2019-2021 роки»

4. Фінансово-економічне обґрунтування.

Джерелом фінансування Програми є бюджет міста Києва, кошти Київського міського фонду охорони навколишнього природного середовища, а також власні кошти комунальних підприємств.

Фінансування заходів Програми планується здійснювати в межах видатків, передбачених у бюджеті міста Києва відповідальним за виконання Програми та інших джерел.

Прийняття проєкту рішення призводить до збільшення обсягу Комплексної міської цільової програми екологічного благополуччя міста Києва на 2019-2021 роки у сумі 952 437,524 тис. грн., в тому числі:

2019 рік – 256 584,125 тис.грн.;

2020 рік – 345 701,119 тис. грн.;

2021 рік – 350 152,280 тис. грн.

В межах затвердженого кошторису на 2020 рік на виконання заходів Комплексної міської цільової програми екологічного благополуччя міста Києва на 2019-2021 роки, Управлінню екології та природних ресурсів виконавчого органу Київської міської ради (Київської міської державної адміністрації), та іншим розпорядникам передбачено кошти в сумі 1 990 072,637 тис. грн.

Додаткова потреба, на виконання запропонованих змін до Програми заходів на 2020 рік потребує збільшення фінансування Комплексної міської цільової програми екологічного благополуччя міста Києва на 2019-2021 роки на суму 68003,422 тис. грн.

5. Позиція заінтересованих органів.

Проект рішення не стосується інтересів інших органів

6. Громадське обговорення.

Не потребує громадського обговорення.

7. Прогноз результатів.

Проект рішення сприятиме цільовому фінансуванню заходів передбачених Комплексною міською цільовою програмою екологічного благополуччя міста Києва на 2019 - 2021 роки».

Суб'єкт подання – виконавчий орган Київської міської ради ради (Київська міська державна адміністрація)- заступник голови Київської міської державної адміністрації Пантелеєв Петро Олександрович.

Доповідач - Виконувач обов'язків начальника Управління екології та природних ресурсів Олександр САВЧЕНКО , тел.0683614656

Відповідальний за супроводження проекту рішення – завідувач сектору юридичного забезпечення Управління екології та природних ресурсів виконавчого органу Київської міської ради (Київської міської державної адміністрації) – Корольова Наталія Володимирівна, тел. 0983788837

Заступник голови Київської
міської державної адміністрації П. Пантелеєв

Додаток до рішення
Київської міської ради
від 18 грудня 2018 року № 469/6520
у редакції рішення Київської міської ради
від_____№_____

Зміни до Комплексної міської цільової програми екологічного благополуччя міста Києва на 2019-2021 роки, затвердженої рішенням Київської міської ради від 18 грудня 2018 року № 469/6520

Унести зміни до Комплексної міської цільової програми екологічного благополуччя міста Києва на 2019-2021 роки, затвердженої рішенням Київської міської ради від 18 грудня 2018 року № 469/6520, виклавши її в такій редакції:

«КОМПЛЕКСНА МІСЬКА ЦІЛЬОВА ПРОГРАМА ЕКОЛОГІЧНОГО БЛАГОПОЛУЧЧЯ МІСТА КИЄВА НА 2019-2021 РОКИ

I. ПАСПОРТ КОМПЛЕКСНОЇ МІСЬКОЇ ЦІЛЬОВОЇ ПРОГРАМИ ЕКОЛОГІЧНОГО БЛАГОПОЛУЧЧЯ МІСТА КИЄВА НА 2019-2021 РОКИ

1	Мета програми	Забезпечення умов сталого економічного та соціального розвитку міста Києва шляхом реалізації пріоритетних заходів щодо охорони довкілля, раціонального використання природних ресурсів, забезпечення екологічної безпеки життєдіяльності населення, контролю за дотриманням благоустрою, сприяння вирішенню низки завдань, що покращать санітарний та екологічний стан міста, забезпечать розвиток та трансформацію міського середовища до європейських стандартів благоустрою
2	Оперативні цілі, визначені Стратегією розвитку міста Києва (іншими стратегічними документами), на досягнення яких спрямована програма	Забезпечення екологічної безпеки в столиці та зниження негативного впливу на довкілля Сектор 2.5. «Екополітика та охорона довкілля» Стратегії розвитку міста Києва до 2025 року, затвердженої рішенням Київської міської ради від 15 грудня 2011 року №824/7060
3	Дата, номер і назва розпорядчого документа про розроблення проєкту програми	Пункт 4 протоколу доручень № 9, напрацьованого під час наради в першого заступника голови Київської міської державної адміністрації Поворозника М.Ю. від 17 січня 2018

4.	Розробник програми	Управління екології та природних ресурсів виконавчого органу Київської міської ради (Київської міської державної адміністрації)
5	Відповідальний виконавець програми	Управління екології та природних ресурсів виконавчого органу Київської міської ради (Київської міської державної адміністрації) (далі - Управління екології та природних ресурсів)
6	Співвиконавці програми	Районні в місті Києві державні адміністрації (далі - РДА) Київське комунальне об'єднання зеленого будівництва та експлуатації зелених насаджень міста «Київзеленбуд» (далі –КО «Київзеленбуд») Комунальні підприємства по утриманню зелених насаджень районів м. Києва (далі – КП УЗН) Комунальні підприємства лісопаркові господарства (далі – КП ЛПГ) Комунальне підприємство виконавчого органу Київської міської ради (Київської міської державної адміністрації) по охороні, утриманню та експлуатації земель водного фонду м. Києва «Плесо» (далі – КП «Плесо») Комунальне підприємство виконавчого органу Київської міської ради (Київської міської державної адміністрації) «Київський міський Будинок природи» (далі – КП «Київський міський Будинок природи») Комунальне підприємство виконавчого органу Київської міської ради (Київської міської державної адміністрації) «Київкомунсервіс» (далі – КП «Київкомунсервіс») Комунальне підприємство виконавчого органу Київської міської ради (Київської міської державної адміністрації) «Київський центр розвитку міського середовища» (далі – КП «Київміськрозвиток») Комунальне підприємство з утримання та експлуатації житлового фонду спеціального призначення «Спецжитлофонд» (далі - КП

		«Спецжитлофонд») Комунальне підприємство «Дирекція з капітального будівництва та реконструкції «Київбудреконструкція» (далі – КП «Київбудреконструкція») V			
7	Строки реалізації програми	01 січня 2019 року по 31 грудня 2021 року			
8	Обсяги фінансових ресурсів, необхідних для реалізації програми	Всього (тис.грн)	2019 рік	2020 рік	2021 рік
	Всього	6516922,474	2016038,165	2212217,559	2288666,750
	у тому числі за джерелами:				
8.1.	державний бюджет				
8.2.	бюджету м. Києва	6054301,854	1869360,165	2058076,059	2126865,630
8.3.	інші джерела	462 620,620	146 678,000	154 141,500	161 801,120

II.ВИЗНАЧЕННЯ ПРОБЛЕМ, НА РОЗВ'ЯЗАННЯ ЯКИХ СПРЯМОВАНА КОМПЛЕКСНА МІСЬКА ЦІЛЬОВА ПРОГРАМА ЕКОЛОГІЧНОГО БЛАГОПОЛУЧЧЯ МІСТА КИЄВА НА 2019-2021 РОКИ

Погіршення стану більшості екосистем біосфери, зменшення продуктивності і біорізноманітності, мінеральних ресурсів, забруднення поверхні Землі, гідросфери, атмосфери пов'язане з інтенсивним зростанням чисельності населення планети та розвитком науково-технічного прогресу. Задоволення потреб людського суспільства призвела до максимального розширення меж господарської діяльності, змін у пропорціях світового господарства, у виробничих потужностях, техніці, технологіях, асортименті споживання.

Екологічний стан столиці України вже переріс поняття «проблема» і якщо недотягнув до поняття «катастрофа», то це питання часу. Подібні проблеми характерні для кожного великого міста – транспорт, промислові зони, шкідливе виробництво, щільне будівництво – але так само як і наявність проблеми, для кожного міста існують шляхи її вирішення.

Зростання населення і промислового виробництва зумовили необхідність інтенсивного індустріального, житлово-комунального та соціально-культурного будівництва, розширення транспортної та енергетичної мереж міста. Щільність забудови в Києві безперервно збільшується, що негативно впливає як на міське природне середовище, так і на міського жителя. Через нарощування промислово-енергетичного і транспортного потенціалів підвищується рівень забруднення навколишнього природного середовища

Основними джерелами забруднення навколишнього середовища в Києві є пересувні джерела забруднення, які складають 70-80% від загальної кількості забруднювачів та стаціонарні джерела викидів, тощо.

Згідно статистичних даних в м.Києві станом на 01.01.2016 року зафіксовано викидів в атмосферне повітря 171 тис.тон., станом на 01.01.2017 року – 34,3 тис.тон., станом на 01.01.2018 – 45,5 тис.тон., утворено відходів станом на 01.01.2016 року 1610,3 тис.тон., станом на 01.01.2017 року – 1668,7 тис.тон., станом на 01.01.2018 року – 950,3 тис.тон.

Викиди забруднюючих речовин від автотранспорту з року в рік зростають та негативно впливають на стан забруднення атмосферного повітря в місті. Особливо небезпечні тому, що здійснюються в безпосередній близькості від тротуарів у зоні активного пішоходного руху. Крім забруднення атмосферного повітря, міський транспорт та його супутня інфраструктура є головними забруднювачами водних об'єктів та грунтів нафтопродуктами. Насамперед, це стосується відкритих автостоянок, гаражних кооперативів та автозаправних станцій, які не обладнано локальними очисними спорудами дощових стоків, пунктів розвантаження паливно-мастильних матеріалів на території річкового порту та автотранспортних підприємств міста.

Ще однією екологічною проблемою є проблема поводження з відходами, відсутність роздільного збирання сміття, його сортування. Тільки за за рахунок коштів бюджету станом на 01.01.2019 року установлено 2600 одиниць

контенерів для сухої фракції відходів. Незважаючи на тенденцію деякого зменшення обсягів утворення відходів виробництва, в місті триває процес накопичення відходів різних видів.

Київ – місто новобудов та інтенсивної реконструкції, зокрема, житлового фонду. Недотримання комплексного підходу, в тому числі екологічного, до освоєння тієї чи іншої території, що забудовується, часто призводить до перетворення житлових мікрорайонів у будівельні майданчики. При цьому знищуються дерева, зазнають шкоди рослинний покрив, асфальтові та інші покриття, відбувається інтенсивне забруднення середовища пилом і викидними газами будівельної техніки, а також шумове забруднення.

Дуже сприятливо відображається на екологічному стані міста те, що більше половини усієї території м. Києва займають зелені насадження станом на 01.01.2017 року загальна площа зелених насаджень складала 7720,86 га., на 01.01.2018 – 7726,42 га.

Тенденції збільшення територій сприяють збільшенню посадок декоративних дерев та кущів.

Так, за фактичними даними станом на 01.01.2016 року на територіях обєктів благоустрою зеленого господарства міста висаджено - 132785 одиниць декоративних рослин, на 01.01.2017 року - 77306 од, на 01.01.2018 року - 140680 од.

За рахунок збільшення площ зелених насаджень, зріс показник кількості зелених насаджень загального користування на 1 постійного мешканця з 22,8 $м^2$ в 2017 році, до 22,8 $м^2$ в 2018 році.

Отже, задля нашого майбутнього потрібні не тільки сучасні технології і обладнання, а й певна перебудова нашої свідомості. Тільки за умови дбайливого ставлення до довкілля, участі кожного з нас у збереженні та примноженні зелених насаджень, роздільного збирання відходів, а також екологічної освіти населення, можливо покращити екологічну ситуацію в місті Київ та забезпечити гідне майбутнє підростаючого покоління.

Стратегією розвитку міста Києва до 2025 року, затвердженою рішенням Київської міської ради від 15 грудня 2011 № 824/7060 (в редакції рішення Київської міської ради від 06 липня 2017 №724/2886) визначена основна оперативна ціль «Забезпечення екологічної безпеки в столиці та зниження негативного впливу на довкілля» на досянення якої напрвлені всі зходи Програми.

III. МЕТА КОМПЛЕКСНОЇ ПРОГРАМИ

Метою Комплексної програми є забезпечення умов сталого економічного та соціального розвитку міста Києва шляхом реалізації пріоритетних заходів щодо охорони довкілля, раціонального використання природних ресурсів, забезпечення екологічної безпеки життєдіяльності населення, контролю за дотриманням благоустрою, сприяння вирішенню низки завдань, що покращать санітарний та екологічний стан міста, забезпечать розвиток та трансформацію міського середовища до європейських стандартів благоустрою

IV. ОБГРУНТУВАННЯ ШЛЯХІВ І ЗАСОБІВ РОЗВ'ЯЗАННЯ ПРОБЛЕМ, ОБСЯГІВ ТА ДЖЕРЕЛ ФІНАНСУВАННЯ, СТРОКИ ВИКОНАННЯ КОМПЛЕКСНОЇ ПРОГРАМИ

Взаємопов'язаність визначених проблем потребує використання для їх вирішення програмно-цільового методу, який передбачає узгодження в рамках єдиної комплексної програми з комплексом заходів по напрямах, пріоритетних завданнях, виконавцях і ресурсах.

Комплексна міська цільова програма екологічного благополуччя міста Києва на 2019-2021 роки (далі – Комплексна програма) складається з:

- Київської міської цільової програми охорони довкілля на 2019–2021 роки (далі – Програма 1);
- Київської міської цільової програми організації благоустрою зеленої зони та земель водного фонду на 2019-2021 роки (далі – Програма 2).

Заходи Комплексної програми розроблені відповідно до Закону України «Про Основні засади (стратегію) державної екологічної політики України на період до 2030 року», Закону України «Про благоустрій населених пунктів», Закону України «Про охорону навколишнього природного середовища», Державної стратегії регіонального розвитку на період до 2020 року, затвердженої постановою Кабінету Міністрів України від 06 серпня 2014 № 385, Стратегії розвитку міста Києва до 2025 року, затвердженої рішенням Київської міської ради від 15 грудня 2011 № 824/7060 (в редакції рішення Київської міської ради від 06 липня 2017 №724/2886), та є основою для щорічних Програм соціально-економічного розвитку м. Києва.

Таблиця 1

ОБСЯГИ ТА ДЖЕРЕЛА ФІНАНСУВАННЯ

Тис.грн.

Обсяг коштів, які пропонується залучити на виконання Комплексної програми	2019	2020	2021	усього
всього, тис. грн, у тому числі:	2016038,165	2212217,559	2288666,750	6516922,474
коштів бюджету м. Києва	1869360,165	2058076,059	2126865,630	6054301,854
коштів інших джерел, усього: у тому числі:	146 678,000	154 141,500	161 801,120	462 620,620
власні кошти підприємств	146 678,000	154 141,500	161 801,120	462 620,620

Строки виконання Комплексної міської цільової програми екологічного благополуччя міста Києва з 01 січня 2019 року по 31 грудня 2021 року.

V. АНАЛІЗ ВПЛИВУ ЗАХОДІВ КОМПЛЕКСНОЇ ПРОГРАМИ НА СОЦІАЛЬНО-ЕКОНОМІЧНЕ СТАНОВИЩЕ РІЗНИХ КАТЕГОРІЙ ЖІНОК ТА ЧОЛОВІКІВ, А ТАКОЖ НА ЗАБЕЗПЕЧЕННЯ ГЕНДЕРНОЇ РІВНОСТІ

Заходи Комплесної програми направленні на приведення до екологічних стандартів та санітарних норм територій водних зон та зелених зон міста Києва, шляхом проведення реконструкції, капітального ремонту, поточного ремонту закріплених обєктів благоустрою загального користування, за комунальними підприємствами міста Києва.

За результатами проведених робіт на територіях збільшується кількість зелених зон, розширюється території парків та скверів, збільшується кількість висаджених зелених насаджень, розширюються зони відпочинку на водних об'єктах. З метою комфортного відпочинку встановлюються рівні соціальні можливості всім жителям столиці та гостям, незалежно від статі та соціального рівня.

Відвідування обєктів благоустрою загального користування забезпечено всім категоріям жінок та чоловіків, безкоштовно на безперешкодній основі з забезпеченням гендерної рівності.

Також під час реалізації заходів встановлюються додаткові елементи благоустрою, що розширюють можливість доступу до зон відпочинку людей з інвалідністю та гендерною розмежованістю.

VI. ПЕРЕЛІК ЗАВДАНЬ І ЗАХОДІВ ПРОГРАМИ, РЕЗУЛЬТАТИВНІ ПОКАЗНИКИ ПРОГРАМИ

ПРОГРАМА 1

КИЇВСЬКА МІСЬКА ЦІЛЬОВА ПРОГРАМА ОХОРОНИ ДОВКІЛЛЯ НА 2019–2021 РОКИ

1. ВИЗНАЧЕННЯ ПРОБЛЕМ, НА РОЗВ'ЯЗАННЯ ЯКИХ СПРЯМОВАНА ПРОГРАМА 1

Охорона і раціональне використання водних ресурсів

Стан забруднення природних водних ресурсів, якість питної води, екологічні аспекти водного господарства міста Києва набувають з кожним роком більшої соціальної гостроти та загальнодержавного значення, оскільки в усьому світі питання стану та якості водних ресурсів є одним з головних чинників національної безпеки.

Поверхневі водні ресурси

Водні ресурси є національним багатством України, які забезпечують екосистемні та біосферні функції живих організмів, їх угруповань та формують середовище життєдіяльності людини.

На території міста Києва розташована 431 водойма різного типу, разом охоплюючи територію водного дзеркала у 2347 гектарів (без акваторії р. Дніпро), з них 129 озер, 102 ставки, 43 невеликі штучні водойми, 32 джерела, 9 річок, 27 каналів, 28 струмків, 2 протоки, 24 затоки. Найбільшими малими річками Києва є Либідь, Сирець, Нивка і Віта в правобережній частині столиці, а також Дарниця – в лівобережній (табл. 2).

Таблиця 2

Основні характеристики малих річок на території Києва[1]

№ з/п	Назва річки	Куди впадає	Довжина, км	Площа водозбору, км^2	Стік води, млн. м^3
1	Віта	Дніпро	13,9	244,0	18,0
2	Дарниця	Оз. Тельбін, Дніпро	21,1	133,0	8,5
3	Либідь	Дніпро	16,0	66,2	3,8
4	Нивка	Ірпінь	19,7	94,0	5,4
5	Сирець	оз. Опечень, Дніпро	12,3	24,4	1,4
6	Сіверка	Віта	29,2	129,0	9,8

Найважливішими проблемами малих річок Києва є їхнє забруднення і засмічення. Важливою проблемою є незадовільний стан колекторів, а також складні умови їх ремонту. Між тим, відповідні роботи необхідно виконувати, адже у разі засмічення якогось колектора існує реальна загроза затоплення прилеглої території. Над багатьма колекторами прокладено вулиці, а втрата несучої здатності колектора – пряма загроза аварії.

Крім самого скиду забруднюючих речовин, джерелом забруднення водного середовища в місті є надходження в нього неочищених стоків внаслідок їх фільтрації з каналізаційних колекторів. Причина цього полягає у високій агресивності стоків і незадовільному стані багатьох колекторів, які в більшості випадків виконані з бетону, а інколи з чавуну. Найбільшу загрозу для екологічного стану р.Дніпро становлять згадані вище напірні колектори під рікою. Розгерметизація якогось із них загрожує дуже значним забрудненням південних околиць міста, зокрема Конча-Заспи.

Важливою особливістю Києва є його природні багатства, які належать до об'єктів природо-заповідного фонду та поділяються на групи загальнодержавного і місцевого значення, таблиця 3. Особливе місце серед об'єктів природно-заповідного фонду Києва займає регіональний ландшафтний парк «Дніпровські острови», створений згідно з рішенням Київської міської ради від 23 грудня 2004 року № 878/2288 «Про створення регіонального

[1]В.Вишневський. Дніпро біля Києва, К-2005

ландшафтного парку «Дніпровські острови». Загальна площа регіонального ландшафтного парку, до складу якого належать 34 острови, – 1215 га. Найбільшими у межах парку є острови Ольжин, Венеціанський, Козачий, Дикий, Долобецький, Жуків, Лопуховатий.

Таблиця 3

Інформація щодо кількості водних об'єктів, що обліковуються на балансі КП «Плесо» станом на 01.06.2018

Водні об'єкти	Кількість одиниць										
	Всього	Голосіївський район	Дарницький район	Деснянський район	Дніпровський район	Оболонський район	Печерський район	Подільський район	Святошинський район	Солом'янський район	Шевченківський район
Усього	107	16	25	10	11	16	2	10	8	5	4
у тому числі:											
місцевого значення	98	13	24	10	10	16	1	10	7	4	3
загально-державного значення	9	3	1		1	-	1		1	1	1

Лишається гострим питання щодо винесення в натуру (на місцевість) прибережних захисних смуг (ПЗС) водних об'єктів Києва, посилення контролю за створенням водоохоронних зон і прибережних захисних смуг, а також за дотриманням режиму використання їхніх територій.

У м. Києві, як і в більшості інших великих міст, створено дві незалежні системи водовідведення, а саме: господарсько-побутових стоків та дощової води.

Уперше відповідну каналізаційну систему було створено в 1894 році. Важливою віхою в її функціонуванні стало введення в дію в 1965 році Бортницької станції аерації (БСА). Вона розташована у південно-східній частині міста і до неї спрямовано практично весь обсяг господарсько-побутових стоків, які утворюються в місті Києві. З правобережної частини міста у лівобережну вони надходять по напірних колекторах, прокладених під р. Дніпро, біля гирла р. Либідь. Неподалік від гирла річки Либеді розташована насосна станція, яка перекачує стічні води на лівий берег р. Дніпро.

Ефективність очищення води на БСА по багатьох показниках сягає 90 % і вище, щодоби Бортницька станція аерації складує на мулові поля близько 12 тис. куб. м пульпи, з якої 80% повертаються на станцію як освітлена рідина, яка потребує повторної очистки. Мулові поля загальною площею 272 га розміщені у Бориспільському районі Київської області, збудовані і введені в експлуатацію у відповідний період будівництва блоків станції.

Окремої уваги вимагає відсутність підключення усього житлового фонду Києва до централізованої господарсько-побутової каналізації. Найбільше вулиць, де немає централізованої каналізації, нараховується в Голосіївському районі м. Києва. У цих умовах виконується вивезення стоків спеціально обладнаними автомобілями. Поширеним явищем є спрямування стоків у ґрунтову товщу та у поверхневі водні джерела. Найбільше це характерно для районів малоповерхової житлової забудови, наприклад, басейн річки Совка, яка зазнає забруднення з вулиць Гвардійської і Мистецької. На стан річки Нивка негативно впливають скиди з аеродромного комплексу «Жуляни».

Для міста актуальною лишається проблема впорядкування відведення поверхневого стоку у міську дощову мережу та його скиду у відкриті водойми з дотриманням вимог Водного кодексу України. У м. Києві налічується щонайменше 400 водойм. Серйозною проблемою залишається забруднення внутрішніх водойм міста нафтопродуктами, пов'язане із інтенсивним забрудненням ними дощових стоків, що спричинено зростаючою кількістю автотранспортних засобів, розміщених на територіях автостоянок, гаражів, АЗС без локальних очисних споруд, пунктів розвантаження паливно-мастильних матеріалів на території Київського річкового порту.

Запобігання постійному антропогенному навантаженню на водні об'єкти міста обумовлено забрудненням внутрішніх водойм виробничими стічними водами та поверхневим стоком, у тому числі розширення об'ємів оборотного водоспоживання та повторного використання стічних вод, створення замкнених технологічних виробництв, використання високоефективних сучасних методів очистки стічних вод.

Поверхневі стоки з території міста відводяться мережею колекторів дощової каналізації через 80 випусків у р. Дніпро та пов'язані з ним відкриті водойми. Крім того, до річок Либідь та Сирець підключено ще 52 водовипуски дощової каналізації. Із них лише 5 водовипусків дощової каналізації з житлових масивів міста обладнані очисними спорудами.

Більшість місць масового відпочинку людей, де можливе купання, розташовано на берегах р. Дніпро. Багатством міста є піщані пляжі, ширина деяких з них сягає 100 м. Загальна площа піщаних пляжів м.Києва є більшою, ніж у будь-якій іншій столиці Європи. Невипадково, що в літню пору, а за сприятливих умов ще й у травневі дні київські пляжі притягують дуже багато людей. Інколи кількість відпочиваючих на київських пляжах може сягати 100 тис. осіб.

Найвідомішими і найвідвідуванішими пляжами міста є «Центральний» на Трухановому острові, «Молодіжний» і «Венеція» на Долобецькому острові, «Дитячий» в Гідропарку.

Задля якісного і безпечного відпочинку на пляжах виконується прибирання території, просіювання піску, а інколи і його заміна. Київські пляжі обладнані кабінками для перевдягання, функціонують медпункти, бювети питної води, туалети. Крім того, на пляжах організовано роботу рятувальних станцій та рятувальних постів.

Не випадково, що в 2018 році над п'ятьма київськими пляжами

(«Дитячий», «Золотий», «Пуща-Водиця», «Веселка» та «Венеція») було піднято «Блакитний прапор» – міжнародну відзнаку, якою підтверджується виконання великої низки вимог щодо безпечного відпочинку на воді.

Деякі природні чинники (зокрема велика крутизна берегів) та обмеженість фінансування не дають змогу повністю використати весь потенціал київських водойм. Доволі часто їх санітарно-епідеміологічний стан та інші чинники (велика крутизна берега, заростання) заважають використовувати їх для купання. Тим не менш, і без цього чимало водойм залишаються важливою складовою масового відпочинку населення.

Доволі часто відпочинок громадян здійснюється на необладнаних пляжах і водоймах, якість води в яких сумнівна. Найчастіше це стосується замкнених водойм з невеликим водообміном.

Важливою складовою охорони водних ресурсів є поліпшення стану водних об'єктів: р.Дніпро, малих річок, водойм і джерел. Поліпшення стану передбачає мінімізацію відхилень їх стану від того, яким він був у природних умовах. Це стосується морфометричних характеристик, якості води, живих організмів, які мешкали і продовжують мешкати у воді та на берегах. Для всіх без винятку водних об'єктів найважливішим завданням є поліпшення якості води шляхом зменшення забруднення і засмічення. Для поліпшення якості води потрібно застосовувати й інноваційні заходи, до яких, зокрема, належить аерація водойм, посилення водообміну тощо. Саме у такий спосіб у 2017 році розпочато оздоровлення оз. Тельбін, де встановлено системи з 8 аераторів, які протягом теплого періоду року насичують воду киснем, що, поміж іншого, сприяло прискоренню окислення забруднюючих речовин.

Подальше системне впровадження сучасного інтегрованого управління водними ресурсами (басейновий підхід) має стимулювати модернізацію та реконструкцію системи очисних споруд підприємств, впровадження екофільних технологій задля збільшення частки оборотної та послідовно використаної води, суттєве зростання потужності очисних споруд на підприємствах міста.

Охорона і раціональне використання природних земельних та рослинних ресурсів

Важливим аспектом погіршення стану навколишнього природного середовища столиці є забруднення земельних ресурсів. Основними чинниками антропогенного впливу на земельні ресурси міста є транспорт, промисловість та енергетика. Цьому сприяє утворення та накопичення різних видів промислових та побутових відходів, а також відходів біологічного походження, зростання обсягів викидів в атмосферне повітря сприяє забрудненню міських ґрунтів як депонуючого середовища.

Ґрунтовий покрив є найважливішим системоутворюючим компонентом природного середовища міста. Складні екологічні умови зумовили факт переваги техногенних процесів ґрунтоутворення над природними, формуючи

при цьому специфічні групи ґрунтів. Його сучасний стан є наслідком містобудівного та індустріального розвитку м. Києва.

Неврегульованість транспортних потоків, систематичні затори майже на всіх автошляхах міста, різке збільшення кількості легкових автомобілів без зростання кількості впорядкованих автостоянок призводять до руйнування чи повного знищення ґрунтового покриву вздовж автотрас та на прибудинкових територіях (зеленої зони, газонів).

Території зелених насаджень займають одне з провідних місць у структурі земельних ресурсів м. Києва. Міські зелені насадження найефективніше підтримують природний стан біосфери, нормалізуючи газовий режим і поліпшуючи хімічний стан атмосфери, сприяючи біологічному очищенню повітря й води.

Встановлено, що 1 гектар лісових насаджень щорічно споживає від 3 до 6,5 тонн вуглекислого газу та виділяє в атмосферу від 2,2 до 5 тонн кисню, над 1 кв. кілометром міської території міститься в 500 разів більше пилу, ніж над такою самою площею, покритою зеленими насадженнями. За 1 рік гектар лісу очищає від пилу 18 млн. куб. м повітря. Кожна людина за добу пропускає через свої легені в середньому 25 кг повітря і дуже важливо, щоб воно було чистим.

Територія зелених насаджень усіх видів у межах міста складає 56,5 тис. га, або 67,4% від усієї площі міста, в т.ч. 21,6 тис. га знаходиться в межах міської забудови.

Провідне та найбільш важливе місце в мережі озеленених територій міста належить насадженням загального користування як таким, що безпосередньо впливають на стан міського середовища і слугують місцем масового відпочинку мешканців міста.

На Київське комунальне об'єднання зеленого будівництва та експлуатації зелених насаджень міста «Київзеленбуд» покладені завдання з охорони і раціонального використання природних рослинних ресурсів. У рамках здійснення відповідних заходів протягом останніх трьох років проводилось озеленення парків та скверів міста, влаштовувалися поливо-зрошувальні мережі зелених насаджень, здійснювалась ліквідація наслідків буреломів, сніголамів та вітровалів на території міських лісів тощо. У 2015-2016 роках здійснено роботи з озеленення понад 100 об'єктів. У 2017 році на території міста висаджено 3040 одиниць дерев, 57219 одиниць кущів, 31853 одиниці квітів та влаштовано 152954 м кв. території газонів. Не меншу кількість планується висадити у 2019 році та у наступних роках.

Головним виконавцем заходів, Київським комунальним об'єднанням зеленого будівництва та експлуатації зелених насаджень міста «Київзеленбуд», планується реалізувати й інші природоохоронні завдання, а саме:

- розчистка і благоустрій паркових озер;
- озеленення території м. Києва.

Раціональне використання рослинних та інших відходів

У процесі виробничої діяльності підприємств що входять до складу

КО «Київзеленбуд» та інших комунальних підприємств житловоково комунальної сфери м.Києва утворюються рослинні відходи (опале листя, скошена трава, гілки, стовбури дерев), з яких лише 10% переробляється, а решта підлягає утилізації. Спалювання такого виду відходів заборонено санітарними нормами. Розпорядженням виконавчого органу Київської міської ради (Київської міської державної адміністрації) від 21 лютого 2002 № 330 «Про заходи щодо збирання відходів рослинного походження (опалого листя, трави, дрібних гілок тощо) для їх подальшого компостування та отримання біомінеральних добрив» захоронення рослинних відходів на полігонах міста не передбачено.

Повністю відсутня глибока переробка деревинних відходів. Переробка опалого листя та трави у гумус з подальшим використанням для збагачення та рекультивації земель паркових зон здійснюється лише частково. Зараз, на жаль, немає налагодженої системи обліку фактичних обсягів утворення та використання рослинних відходів, їх реальних даних щодо обсягів.

Отже, питання постійного моніторингу та аналізу реального стану міської системи переробки та утилізації органічних відходів рослинного походження може розглядатися як один із найважливіших пріоритетів, що вимагає посиленої уваги з боку органів місцевої влади, експертного середовища та бізнесу.

Так, на територіях комунальних підприємств планується будівництво комплексу з переробки та утилізації рослинних відходів у м. Києві.

Не менш гостро стоїть проблема, роздільного збирання сміття на територіях м. Києва. Вирішення якої можливе шляхом встановлення контейнерів для роздільного збирання сміття, а також окремих контейнерів для збору небезпечних відходів у складі побутових (використані елементи живлення та люмінісцентні лампи).

Наука, інформація і освіта, підготовка кадрів, екологічна експертиза, організація праці, забезпечення участі у діяльності міжнародних організацій природоохоронного спрямування, впровадження економічного механізму забезпечення охорони довкілля

Загально відомо, що розв'язання екологічних проблем суспільного розвитку значною мірою лежить не лише в галузі господарсько-економічної діяльності, але і в сфері морального удосконалення людини, її культури взаємовідносин з природою та іншими людьми.

Підвищення рівня суспільної екологічної свідомості законодавчо визначено як найважливіше стратегічне завдання (стратегічна ціль номер один) у Законі України «Про Основні засади (стратегію) державної екологічної політики України на період до 2030 року».

Також цим законом до найважливіших стратегічних завдань держави та її регіонів віднесено питання щодо «створення до 2012 року і впровадження до 2015 року механізму забезпечення доступу громадськості до екологічної інформації та участі у прийнятті рішень відповідно до положень Конвенції про

доступ до інформації, участь громадськості у процесі прийняття рішень та доступ до правосуддя з питань, що стосуються довкілля (Орхуської конвенції), а також «включення питань формування екологічної культури, екологічної освіти та просвіти в державні цільові, регіональні та місцеві програми розвитку».

Відповідальність органів виконавчої влади за доступність, своєчасність і достовірність екологічної інформації є одним з основних принципів нової національної екологічної політики. На жаль, ці важливі питання лишаються не вирішеними як на державному рівні, так і на рівні столиці України.

Місто Київ не має доступного періодичного інформаційно-довідкового та просвітницького видання, що забезпечує доступ до суспільно важливої екологічної інформації для різних верств населення «шляхом систематичного та оперативного оприлюднення інформації» (ст. 5 Закон України «Про доступ до публічної інформації»).

Відповідно до УГОДА ПРО АСОЦІАЦІЮміж Україною, з однієї сторони, та Європейським Союзом, Європейським співтовариством з атомної енергії і їхніми державами-членами, з іншої сторони (Глава 6 «Навколишнє середовище»), ці питання визначені так званим «горизонтальним» (наскрізним) екологічним правом ЄС, що представлено 5 директивами. З них до списку Угоди про асоціацію увійшли чотири:

- 2003/4/ЄС про доступ до інформації;
- 2001/42/ЄС про стратегічну екологічну оцінку (СЕО);
- 2003/35/ЄС про участь громадськості;
- 2011/92/ЄС про оцінку впливу на навколишнє середовище (ОВНС).

Згідно з Директивою 2003/4/ЄС про доступ до інформації органи влади зобов'язані розповсюджувати необхідний перелік видів інформації щодо навколишнього природного середовища.

Екологічна освіта, просвіта та виховання є надзвичайно важливими елементами системи охорони природного середовища м. Києва. Формування екологічної культури, фундаментальних екологічних знань і навичок, екологічного мислення та свідомості, що ґрунтуються на ставленні до природи як універсальної, унікальної цінності, сприятимуть формуванню активної природоохоронної позиції киян.

Концепцією екологічної освіти України визначено, що «сучасна екологічна освіта – це сукупність таких компонентів: екологічні знання – екологічне мислення – екологічний світогляд – екологічна етика – екологічна культура». Екологічна освіта як цілісне культурологічне явище має включати процеси навчання, виховання, розвитку особистості і має спрямовуватися на формування екологічної культури.

Сучасна екологічна політика м. Києва - столиці європейської держави – має бути направлена на формування нової культури управління розвитком міста та його районами на засадах сталого, екологічно збалансованого розвитку та визначенні нових критеріїв ефективності – індикаторів сталого розвитку міста, що враховують економічні, соціальні та екологічні аспекти при пріоритеті останніх.

Екологічна культура киян має формуватися впродовж всього життя і, насамперед, у системі освіти: школах, середніх і вищих навчальних закладах, центрах професійної освіти та підвищення кваліфікації, а також на рівні підприємств та організацій, на рівні органів самоорганізації громадян за місцем проживання.

Актуальним є завдання сьогодення - формування та повноцінне функціонування цілісного інформаційного простору для забезпечення переходу України на засади екологічно безпечного, збалансованого (гармонійного) розвитку.

Ієрархічно побудована структура загальноміської бази знань з екологічних, еколого-економічних проблем розвитку міста та відповідна система періодичних видань з питань екологічної освіти, просвіти з питань стійкого, екологічно збалансованого розвитку – єдина міцна основа для формування екологічної культури населення міста, відповідного цілісного світогляду («все пов'язано з усім»), адекватного сучасним фінансово-економічним та природно-кліматичним кризовим явищам.

2. МЕТА ПРОГРАМИ 1

Метою Програми 1 є забезпечення умов для сталого економічного та соціального розвитку міста Києва шляхом реалізації пріоритетних заходів щодо охорони довкілля, раціонального використання природних ресурсів, забезпечення екологічної безпеки життєдіяльності населення.

3. ОБГРУНТУВАННЯ ШЛЯХІВ І ЗАСОБІВ РОЗВ'ЯЗАННЯ ПРОБЛЕМ, ОБСЯГІВ ТА ДЖЕРЕЛ ФІНАНСУВАННЯ, СТРОКИ ВИКОНАННЯ ПРОГРАМИ 1

Взаємопов'язаність визначених проблем потребує використання для їх вирішення програмно-цільового методу, який передбачає узгодження в рамках єдиної програми комплексу заходів по напрямах, пріоритетних завданнях, виконавцях і ресурсах та базується на кращому загальноєвропейському досвіді його застосування.

На основі аналізу статистичних даних, тенденцій і проблем та з урахуванням стратегічних завдань, окреслених у програмних документах державного та загальноміського рівня, визначені напрями, пріоритетні завдання та розроблені програмні заходи на 2019–2021 роки, реалізація яких дозволить розв'язати наявні проблеми шляхом:

- покращення екологічного стану водойм міста Києва;
- забезпечення екологічного інформування населення щодо стану забруднення довкілля, наявних ризиків здоров'ю та довкіллю;
- збереження зелених насаджень міста та збільшення площі зелених зон загального користування та озеленених територій;
- впровадження системи утилізації рослинних відходів;
- організація проведення круглих столів для обізнаності населення

щодо екологічного виховання.

Виконання заходів Програми 1 передбачається за рахунок коштів спеціального фонду бюджету міста Києва (Київського міського фонду охорони навколишнього природного середовища (далі - КМФОНПС).

Обсяги фінансування заходів Програми 1 уточнюються та визначаються щорічно відповідно до можливостей бюджету міста Києва, прийнятих інвестиційних пропозицій і програм та пропозицій суб'єктів господарювання на відповідний рік.

Прогнозний обсяг фінансового забезпечення виконання завдань Програми 1 наведено в таблиці 4.

Таблиця 4

ОБСЯГИ ТА ДЖЕРЕЛА ФІНАНСУВАННЯ

тис. грн

Обсяг коштів, які пропонуються залучити на виконання Програми 1	2019	2020	2021	Усього
Обсяг ресурсів, усього, у тому числі:	50462,575	34278,100	33953,000	118693,675
Бюджет міста Києва	50462,575	34278,100	33953,000	118693,675

Строки виконання Київської міської цільової програми охорони довкілля з 01 січня 2019 року по 31 грудня 2021 року.

4. ПЕРЕЛІК ЗАВДАНЬ І ЗАХОДІВ ПРОГРАМИ 1, РЕЗУЛЬТАТИВНІ ПОКАЗНИКИ

Напрями та пріоритетні завдання визначені відповідно до Закону України «Про охорону навколишнього природного середовища», Закону України «Про Основні засади (стратегію) державної екологічної політики України на період до 2030 року», постанови Кабінету Міністрів України від 17 вересня 1996 № 1147 «Про затвердження переліку видів діяльності, що належать до природоохоронних заходів», постанови Кабінету Міністрів України від 06 серпня 2014 №385 «Про затвердження Державної стратегії регіонального розвитку на період до 2020 року», рішення Київської міської ради від 15 грудня 2011 № 824/7060 «Про затвердження Стратегії розвитку міста Києва до 2025 року», рішення Київської міської ради від 20 грудня 2017 року № 714/3721 «Про затвердження Концепції збереження зелених зон у місті Києві». Оперативні цілі, завдання та заходи «Стратегії розвитку міста Києва до 2025 року», яким відповідає Програма 1, визначені в Таблиці 5.

Завдання 1. Охорона та раціональне використання природного середовища

Пріоритетним заходами зазначеного напряму є покращення екологічного стану Києва, що передбачає реалізацію заходів, спрямованих на:

- паспортизацію малих річок і водойм;
- створення водоохоронних зон, спрямованих на запобігання забрудненню, засміченню та виснаженню водних ресурсів м. Києва;
- заходи з озеленення міста;
- влаштування поливо-зрошувальних систем;
- розробка та затвердження Проекту організації території регіонального ландшафтного парку «Партизанської слави», охорони, відтворення та рекреаційного використання.

Завдання 2. Впровадження сучасної методів переробки твердих побутових відходів та обмеження їх поховання на полігонах

Пріоритетні першочергові заходи:

- будівництво комплексу з переробки та утилізації рослинних відходів;
- придбання контейнерів та іншого обладнання для транспортування та тимчасового зберігання небезпечних відходів (контейнери, піддони та інше);

Завдання 3. Підвищення екологічної свідомості мешканців міста

Пріоритетним заходами зазначеного напряму є:

- проведення науково-технічних конференцій і семінарів, організація виставок та інших заходів щодо пропаганди охорони навколишнього природного середовища, видання поліграфічної продукції з екологічної тематики в тому числі:
- формування доступної системи екологічного інформування різних верств населення м. Києва;
- розвиток інформаційно-аналітичного забезпечення екополітики міста Києва;
- удосконалення нормативного забезпечення міської екополітики;
- розвиток міжнародного та міжрегіонального співробітництва.

Завдання 4. Впровадження сучасної системи контролю за станом довкілля

- пріоритетними заходами є проведення інветаризації джерел забруднення на території міста Києва та визначення точок забруднення.

Таблиця 5

Перелік завдань та заходів

Київська міська цільова програма охорони довкілля на 2019–2021 роки

Оперативна ціль Стратегії розвитку міста Києва до 2025 року	Завдання програми	Заходи програми	Строк виконання заходу	Виконавці заходу	Джерела фінансування	Обсяги фінансування, (тис.грн.)	Очікуваний результат (результативні показники)			
							Назва показника*	2019 рік	2020 рік	2021 рік
1	2	3	4	5	6	7	8	9	10	11
Забезпечення екологічної безпеки в столиці та зниження негативного впливу на довкілля	1.Охорона та раціональне використання природного середовища	1.Розчистка та ремонт споруд на озері Голубе (ставок Блакитний) в Подільському районі	2019	Управління екології та природних ресурсів, КП «Плесо»	Бюджет м. Києва	всього	витрат			
							Загальна кошторисна вартість, тис.грн	1186,600		
						1186,600	Загальна вартість робіт, які плануються в поточному періоді, тис.грн	1186,600		
						2019	продукту			
						1186,600	кількість об'єктів на яких планується провести захід, од.	1,000		
						2020	ефективності			
							середні витрати на 1 об'єкт, тис.грн	1186,600		
						2021	якості			
							рівень виконання заходу,%	100,000		
		2.Обстеження та розчистка русла	2019-2021	Управління екології та природних	Бюджет м. Києва	всього	витрат			
							Загальна кошторисна вартість, тис.грн	38500,000	38500,000	38500,000

		р. Либідь у Солом'янському, Шевченківському та Голосіївському районах та приведення його до належного технічного стану		ресурсів, КП «Плесо»		16740,200	Загальна вартість робіт, які плануються в поточному періоді, тис.грн	1500,000	7240,200	8000,000
						2019	продукту			
						1500,0	кількість об'єктів на яких планується провести захід, од.	1	1	1
						2020	ефективності			
						7240,2	середні витрати на 1 об'єкт, тис.грн	1500,000	7240,200	8000,000
						2021	якості			
						8000,0	рівень виконання заходу,%	3,896	22,702	43,481
		3.Розчистка та благоустрій озера Синє у Подільському районі, в т.ч. проектні роботи	2019	Управління екології та природних ресурсів, КП «Плесо»	Бюджет м. Києва	всього	витрат			
							Загальна кошторисна вартість, тис.грн	300,000		
						300,000	Загальна вартість робіт, які плануються в поточному періоді, тис.грн	300,000		
						2019	продукту			
						300,000	кількість об'єктів на яких планується провести захід, од.	1		
						2020	ефективності			
							середні витрати на 1 об'єкт, тис.грн	300,000		
						2021	якості			
							рівень виконання заходу,%	100,000		
		4.Розчистка та благоустрій території озер	2019-2020	Управління екології та природних	Бюджет м. Києва	всього	витрат			
							Загальна кошторисна	1310,000	1310,000	

		Пущі-Водиці в Оболонському районі, в т.ч. проектні роботи		ресурсів, КП «Плесо»			вартість, тис.грн			
						1310,000	Загальна вартість робіт, які плануються в поточному періоді, тис.грн	700,000	610,000	
						2019	продукту			
						700,0	кількість об'єктів на яких планується провести захід, од.	1	1	
						2020	ефективності			
						610,0	середні витрати на 1 об'єкт, тис.грн	700,000	610,000	
						2021	якості			
							рівень виконання заходу,%	53,435	100,000	
		5.Розчистка та благоустрій струмка Курячий Брід у Дарницькому районі м. Києва, у т.ч. проектні роботи	2019-2020	Управління екології та природних ресурсів, КП «Плесо»	Бюджет м. Києва	всього	витрат			
							Загальна кошторисна вартість, тис.грн	1420,000	1420,000	
						1420,0	Загальна вартість робіт, які плануються в поточному періоді, тис.грн	1050,000	370,000	
						2019	продукту			
						1050,0	кількість об'єктів на яких планується провести захід, од.	1	1	
						2020	ефективності			
						370,0	середні витрати на 1 об'єкт, тис.грн	1050,000	370,000	
						2021	якості			
							рівень виконання заходу,%	73,944	100,000	
		6.Розчистка та	2019	Управління	Бюджет	Всього	витрат			

		благоустрій озер у парку Нивки у Шевченківському районі м. Києва, у т.ч. проектні роботи		екології та природних ресурсів, КО «Київзеленбуд»	м. Києва		Загальна кошторисна вартість, тис.грн	6277,328		
						6277,328	Загальна вартість робіт, які плануються в поточному періоді, тис.грн	6277,328		
						2019	продукту			
						6277,328	кількість об'єктів на яких планується провести захід, од.	1		
						2020	ефективності			
							середні витрати на 1 об'єкт, тис.грн	6277,328		
						2021	якості			
							рівень виконання заходу,%	100,000		
		7.Розчистка та благоустрій озер у парку Відрадний у Солом'янськом у районі районі м. Києва, у т.ч. проектні роботи	2019	Управління екології та природних ресурсів, КО «Київзеленбуд»	Бюджет м. Києва	Всього	витрат			
							Загальна кошторисна вартість, тис.грн	9552,060		
						9552,06	Загальна вартість робіт, які плануються в поточному періоді, тис.грн	9552,060		
						2019	продукту			
						9552,06	кількість об'єктів на яких планується провести захід, од.	1,000		
						2020	ефективності			
							середні витрати на 1 об'єкт, тис.грн	9552,060		
						2021	якості			
							рівень виконання заходу,%	100,000		

		8.Паспортизація малих річок і водойм	2020-2021	Управління екології та природних ресурсів, КП «Плесо»	Бюджет м. Києва	Всього	витрат			
							Загальна кошторисна вартість, тис.грн		2000,000	2000,000
						4000,000	Загальна вартість робіт, які плануються в поточному періоді, тис.грн		2000,000	2000,000
						2019	продукту			
							кількість об'єктів на яких планується провести захід, од.		2	2
						2020	ефективності			
						2000,00	середні витрати на 1 об'єкт, тис.грн		1000,000	1000,000
						2021	якості			
						2000,00	рівень виконання заходу,%		100,000	100,000
		9. Створення водоохоронних зон спрямованих на запобігання забрудненню, засміченню та виснаженню водних ресурсів м.Києва	2021	Управління екології та природних ресурсів, КП «Плесо»	Бюджет м. Києва	Всього	витрат			
							Загальна кошторисна вартість, тис.грн			2000,000
						2000,000	Загальна вартість робіт, які плануються в поточному періоді, тис.грн			2000,000
						2019	продукту			
							кількість об'єктів на яких планується провести захід, од.			2
						2020	ефективності			
							середні витрати на 1 об'єкт, тис.грн			1000,000
						2021	якості			

						2000,00	рівень виконання заходу,%			100,000
		1. Заходи з озеленення міста та влаштування поливо-зрошувальних систем	2019-2021	Управління екології та природних ресурсів, КО «Київзеленбуд»	Бюджет м. Києва	Всього	витрат			
							Загальна кошторисна вартість, тис.грн	29896,587	13057,900	16003,000
						58957,487	Загальна вартість робіт, які плануються в поточному періоді, тис.грн	29896,587	13057,900	16003,000
						2019	продукту			
						29896,587	кількість об'єктів на яких планується провести захід, од.	22	12	14
						2020	ефективності			
						13057,9	середні витрати на 1 об'єкт , тис.грн	1358,936	1088,158	1143,071
						2021	якості			
						16003,000	рівень виконання заходу,%	100,000	100,000	100,000
		2. Будівництво системи поливу в парку Позняки в Дарницькому районі міста Києва, в тому числі проектні роботиі	2020-2021	Управління екології та природних ресурсів, КП УЗН Дарницького району м.Києва	Бюджет м. Києва	Всього	витрат			
							Загальна кошторисна вартість, тис.грн		23000,000	23000,000
						6000,00	Загальна вартість робіт, які плануються в поточному періоді, тис.грн		3000,000	3000,000
						2019	продукту			
							кількість об'єктів на яких планується провести захід, од.		1	1
						2020	ефективності			

						3000,00	середні витрати на 1 об'єкт, тис.грн		3000,000	3000,000
						2021	якості			
						3000,00	рівень виконання заходу,%		13,043	26,087
		1. Розробка Проекту організації території регіонального ландшафтного парку «Партизанської слави», охорони, відтворення та рекреаційного використання його природних комплексів та об'єктів	2020	Управління екології та природних ресурсів, КП УЗН Дарницького району м.Києва	Бюджет м. Києва	Всього	витрат			
							Загальна кошторисна вартість, тис.грн		500,000	
						500,00	Загальна вартість робіт, які плануються в поточному періоді, тис.грн		500,000	
						2019	продукту			
							кількість об'єктів на яких планується провести захід, од.		1	
						2020	ефективності			
						500,00	середні витрати на 1 об'єкт, тис.грн		500,000	
						2021	якості			
							рівень виконання заходу,%			
							рівень виконання заходу,%		100,000	
	2.Впровадження сучасної методів переробки твердих побутових відходів та обмеждення їх поховання	1 .Будівництво комплексу з переробки та утилізації рослинних відходів (в тому числі проектні роботи)	2019-2021	Управління екології та природних ресурсів, КО «Київзеленбуд»	Бюджет м. Києва	Всього	витрат			
							Загальна кошторисна вартість, тис.грн		30000,000	30000,000
						3500,000	Загальна вартість робіт, які плануються в поточному періоді, тис.грн		3000,000	500,000
						2019	продукту			

	на полігонах						кількість об'єктів на яких планується провести захід, од.	1	1
					2020	ефективності			
					3000,0	середні витрати на 1 об'єкт, тис.грн	3000,000	500,000	
					2021	якості			
					500,0	рівень виконання заходу,%	10,000	11,667	
		2. Закупівля контейнерів для збору небезпечних відходів у складі побутових (використані елементи живлення та люмінісцентні лампи)	2020-2021	Управління екології та природних ресурсів, КП «Київкомунсервіс»	Бюджет м. Києва	Всього	витрат		
							Загальна кошторисна вартість, тис.грн	2000,000	1000,000
						3000,000	Загальна вартість робіт, які плануються в поточному періоді, тис.грн	2000,000	1000,000
						2019	продукту		
							кількість об'єктів на яких планується провести захід, од.	212	100
						2020	ефективності		
						2000,0	середні витрати на 1 об'єкт, тис.грн	9,434	10,000
						2021	якості		
						1000,0	рівень виконання заходу,%	100,000	100,000
	3.Підвищення екологічної свідомості мешканців міста	1 .Проведення науково-технічних конференцій і семінарів, організація виставок та інших заходів	2020-2021	Управління екології та природних ресурсів, КП «Київський міський Будинок природи»	Бюджет м. Києва	Всього	витрат		
							Загальна кошторисна вартість, тис.грн	2000,000	1000,000
						3000,0	Загальна вартість робіт, які плануються в поточному періоді, тис.грн	2000,000	1000,000

		щодо пропаганди охорони навколишнього природного середовища, видання поліграфічної продукції з екологічної тематики				2019	продукту			
							кількість об'єктів на яких планується провести захід, од.		35	16
						2020	ефективності			
						2000	середні витрати на 1 об'єкт, тис.грн		0,057	0,063
						2021	якості			
						1000	рівень виконання заходу,%		100,000	100,000
			2021	Управління екології та природних ресурсів, КП «Київкомунсервіс»	Бюджет м. Києва	всього	витрат			
							Загальна кошторисна вартість, тис.грн			450,000
						450,0	Загальна вартість робіт, які плануються в поточному періоді, тис.грн			450,000
						2019	продукту			
							кількість об'єктів на яких планується провести захід, од.			287
						2020	ефективності			
							середні витрати на 1 об'єкт, тис.грн			0,002
						2021	якості			
						450,0	рівень виконання заходу,%			100,000
	4.Впровадження сучасної системи контролю за станом довкілля	1 . Проведення робіт з інвентаризації джерел забруднення навколишнього природного середовища	2020	Управління екології та природних ресурсів	Бюджет м. Києва	Всього	витрат			
							Загальна кошторисна вартість, тис.грн		500,000	
						500,000	Загальна вартість робіт, які плануються в поточному періоді, тис.грн		500,000	

						2019	продукту			
							кількість об'єктів на яких планується провести захід, од.		1	
						2020	ефективності			
						500	середні витрати на 1 об'єкт, тис.грн		500,000	
						2021	якості			
							рівень виконання заходу,%		100,000	
Разом по МЦП						Всього				
						118693,675				
						2019 рік				
						50462,575				
						2020 рік				
						34278,1				
						2021 рік				
						33953,0				

ПРОГРАМА 2
КИЇВСЬКА МІСЬКА ЦІЛЬОВА ПРОГРАМА ОРГАНІЗАЦІЇ БЛАГОУСТРОЮ ЗЕЛЕНОЇ ЗОНИ ТА ЗЕМЕЛЬ ВОДНОГО ФОНДУ НА 2019–2021 РОКИ

1. ВИЗНАЧЕННЯ ПРОБЛЕМ, НА РОЗВ'ЯЗАННЯ ЯКИХ СПРЯМОВАНА ПРОГРАМА 2

Благоустрій водних об'єктів

Охороною, утриманням та експлуатацією внутрішніх водойм та земель водного фонду території міста Києва займається комунальне підприємство виконавчого органу Київської міської ради (Київської міської державної адміністрації) по охороні, утриманню та експлуатації земель водного фонду м. Києва «Плесо» (далі – КП «Плесо»).

Наразі КП «Плесо» утримується на балансі 107 водних об'єктів у місті Києві, на території яких розміщені пляжі та зони відпочинку, інформація про кількість зазначена в таблиці 6. Серед них малі річки та струмки (природного походження), меліоканали, канави, технічні та декоративні водойми (штучного походження). Значна кількість вищевказаних об'єктів є приймачами вод з системи дощової каналізації міста Києва. Площа прибережних смуг лінійних гідротехнічних споруд, які обслуговує КП «Плесо», складає більше однієї тисячі га.

Таблиця 6

Інформація про основні показники діяльності комунального підприємства «Плесо»

Показники	2016	2017	2018	2019	2020	2021
				заплановано		
Кількість пляжів, од.	9	11	13	14	15	16
Отримання для пляжу відзнаки «Блакитний прапор», шт.	0	3	5	6	7	8
Кількість зон відпочинку	18	17	17	17	17	17
Площа земель водного фонду, яку обслуговує комунальне підприємство, га	1145	1145	1145	1145	1145	1145
Санітарна підсипка піску, т	3962	2700	7050	40000	20000	40000
Проведення дератизаційних заходів, га	238	518	537	2097	2160	2225
Наявна кількість модульних туалетів, шт.	8	12	12	15	20	25
Наявна пляжеприбиральна техніка, од.	5	8	8	14	17	20
Наявна спеціалізована техніка, од.	1	2	3	20	20	20

Території міських пляжів і зон відпочинку біля води загального користування

є основними рекреаційними утвореннями, що забезпечують відпочинок понад 100 тисяч осіб у день, відновлення здоров'я жителів і гостей м. Києва. Вищезазначені території потребують комплексу робіт з утримання та забезпечення належного санітарно-епідеміологічного стану, зокрема, проведення основного комплексу робіт, таких як інтенсивне прибирання, вивезення сміття, санітарна підсипка піску, проведення дератизаційних заходів.

Основними проблемними питаннями благоустрою водних об'єктів міста Києва є:

- встановлення і дотримання водоохоронних зон для всіх водних об'єктів міста забезпечить обмеження господарської діяльності в прибережних захисних смугах уздовж річок, навколо водойм, будівництво будь-яких споруд (крім гідротехнічних, гідрометричних та лінійних), у тому числі, баз відпочинку, дач, гаражів та стоянок автомобілів, миття та обслуговування транспортних засобів і техніки, влаштування звалищ сміття та ін.

Встановлення прибережних захисних смуг та водоохоронних зон (встановлюються для створення сприятливого режиму водних об'єктів, попередження їх забруднення, засмічення і вичерпання, знищення навколо водних рослин і тварин, а також зменшення коливань стоку водойм) дасть можливість запобігати екологічним надзвичайним ситуаціям та забезпечить безпеку життєдіяльності громадян, зокрема, забезпечення якісною питною водою.

У 2018 році КП «Плесо» проводяться роботи щодо створення водоохоронних зон, зокрема, прибережних захисних смуг (далі - ПЗС) 6 водних об'єктів міста Києва. Значне зростання випадків порушення чинного природоохоронного законодавства та фактів самозахоплення території, яка перебуває на балансі та у користуванні спеціалізованої водогосподарської організації, створеної з метою охорони, утримання та експлуатації внутрішніх водойм та земель водного фонду м. Києва КП «Плесо» вимагає рішучих дій. З метою уникнення соціальної напруги серед громадськості міста, природоохоронних організацій та приведення прилеглих територій у належний стан КП «Плесо» направило пропозицію до Державної служби України з питань геодезії, картографії та кадастру щодо внесення змін до Земельного кодексу України;

- паспортизація водних об'єктів. З метою впровадження системи заходів, спрямованих на запобігання, обмеження і ліквідацію наслідків забруднення, засмічення і виснаження внутрішніх водойм м. Києва, проведення заходів із зовнішнього благоустрою, охорони, утримання та експлуатації внутрішніх водойм та земель водного фонду, покращення їх рекреаційної спроможності та екологічного стану, проведення науково-виробничої і організаційно-господарської діяльності у сфері створення і розвитку туристичної, спортивно-оздоровчої, розважальної і соціально-культурної інфраструктури на землях водного фонду м. Києва та з метою організації і здійснення рятувально-водолазних робіт для забезпечення безпеки людей на воді в місцях масового організованого та неорганізованого відпочинку в межах міста Києва виникає необхідність проведення паспортизації вказаних водойм та встановлення прибережних захисних смуг та водоохоронних зон.

Паспортизація водойм (встановлення технічних параметрів водного об'єкта, гідрологічних характеристик річки (водотоку), регламентації експлуатаційної

діяльності на водосховищах, ставках та озерах для забезпечення сталого використання (включаючи кількісне та якісне відновлення) усіх ресурсів, пов'язаних з існуванням водойми, надійності функціонування споруд і для підвищення ефективності їх використання) згідно з наказом Міністерства екології та природних ресурсів України від 18.03.2013 № 99 дає змогу раціонально використовувати водойми, не погіршуючи їх екологічний стан.

У 2017 році проведено паспортизацію 15 водних об'єктів у чотирьох адміністративних районах міста Києва, у 2018 році проводиться паспортизація 16 водних об'єктів;

- відсутність постійного контролю якості води на водних об'єктах міста Києва. КП «Плесо» для забезпечення на території м. Києва якості та безпечності поверхневих вод для купання та відпочинку з 2016 року впроваджено сучасний моніторинг якості води згідно з вимогами Директиви Європейського Союзу 2006/7/ЄС для рекреаційних вод (щодо впровадження оновлених стандартів ISO 7899 і ISO 9308 та оперативного моніторингу маркерів бактеріального забруднення та 47 санітарних профайлів для кожного пляжу міста).

Також КП «Плесо» впроваджено всесвітньо визнану сучасну технологію компанії IDEXX Colilert 18, що дозволяє скоротити термін бактеріального дослідження втричі (з 72 до 18 год) та мінімізувати ризики інфекційних захворювань серед відпочивальників у м. Києві.

У 2017 році ці роботи проводились на визначених та підготовлених місцях масового відпочинку на водних об'єктах м. Києва (11 місць), де можливий відпочинок з купанням (пляжі), та 17 місць масового відпочинку населення на водних об'єктах м. Києва, де можливий відпочинок без купання (зони відпочинку біля водних об'єктів).

За результатами моніторингу якості води, у разі виявлення небезпек (санітарно-епідеміологічних відхилень від нормативів якості), здійснювалося оперативне інформування населення щодо змін якості води для купання шляхом встановлення попереджувальних знаків та відповідних повідомлень через ЗМІ та Internet.

Крім того, у 2017 році впроваджено моніторинг водойм, що перебувають на балансі підприємства, за вмістом розчиненого кисню з метою недопущення заморів водних організмів у зимовий період. Для вирішення питання більш якісного контролю за станом води потрібно найближчим часом придбати пересувну лабораторію моніторингу поверхневих вод;

- розширення кількості зон відпочинку. Постійне збільшення кількості мешканців столиці потребує додаткових територій для їх відпочинку. Для вирішення значної проблеми КП «Плесо» в порівнянні з 2016 роком збільшено кількість пляжів на 4 одиниці, в 2016-2017 роках придбано спеціалізованої техніки для утримання земель водного фонду 27 одиниць, проведено капітальний ремонт майже 20 зон відпочинку та капітальний ремонт 6 громадських вбиралень, планується збільшувати кількість пляжів щороку на 1 одиницю забезпечувати зазначені пляжі відповідною інфраструктурою та утримувати їх відповідно до встановлених санітарних норм.

Безпека поводження на водних об'єктах

Невід'ємною складовою розвитку рекреаційного водного комплексу є рятування і охорона людей на водних об'єктах міста Києва, обстеження підводної акваторії пляжів та зон відпочинку, надання своєчасної допомоги потерпілим, проведення пошукових робіт, захист навколишнього природного середовища та локалізація зони впливу шкідливих і небезпечних факторів, що виникають під час аварій, негативних природних явищ, інших водолазних та рятувально-водолазних робіт.

Офіційна статистика Всесвітньої Організації Охорони Здоров'я (ВООЗ), свідчить – за кількістю жертв утоплень Україна посідає невтішне шосте місце зі 117 країн (у розрахунку на 100 тис. осіб). Українці тонуть в п'ять разів частіше, ніж американці, в сім разів частіше, ніж британці та в 20 разів частіше, ніж австралійці. Втоплення – друга (після ДТП) причина раптової смертності серед дітей та підлітків.

Відповідні заходи в місті Києві здійснює Спеціалізована аварійна рятувально-водолазна служба (САРВС) КП «Плесо», яка є найбільшою службою порятунку на воді в Україні та у місті Києві. Зони відповідальності САРВС КП «Плесо» включають в себе: контроль за акваторією ввірених об'єктів (пляжів, зон відпочинку тощо) за рахунок виставляння постів, виконання патрулювань з використанням технічних засобів (моторних плавзасобів, веслових плавзасобів, автомобілів тощо), пішого патрулювання; здатність до оперативного реагування на надзвичайні ситуації з людьми на воді. Площа зон відповідальності залежить від розряду станції, технічного оснащення та укомплектованості особовим складом. У 2016 році було реалізовано проект «Пляжний Патруль», за результатами роботи залучених до цього проекту лайфгардів на пляжах міста Києва за час їхнього патрулювання було врятовано тільки в 2018 році 106 плавців. Статистика врятованих плавців наведена в таблиці 7.

Таблиця 7

Статистика врятованих плавців у 2016-2018 роки

Показник	2016	2017	2018
Врятовано плавців	114	104	106

Не зафіксовано жодного летального випадку. Подібне досягнення стало можливим саме завдяки просвітницькій роботі з батьками дітей, нетверезими громадянами та надто самовпевненими спортсменами, які за статистикою потрапляють до категорії ризику, інформація наведена в таблиці 8.

Таблиця 8

Статистичні дані проведення превентивних заходів у 2016-2018 роки

Рік	2016	2017	2018	2019	2020	2021
Кількість превентивних	11 486	23 457	32 142	<40 000	<50 000	<70 000

дій						

Для більш ефективного виконання роботи над превенцією та запобігання нещасним випадкам на воді необхідно збільшити кількість водно-моторного транспорту, а саме: надувних моторних човнів, гідроциклів, рятувальних каяків, рятувальних дощок (серфів), рятувальних тюбів-поясів. Для більш ефективного патрулювання на суші необхідно збільшити кількість наземного транспорту, а саме: машин (моделі пікап), мотовсюдиходів. Для надання кваліфікованої медичної допомоги необхідні тренувальні манекени для проведення серцево-легенової реанімації, а також дефібрилятори. Для фіксування критичних ситуації (для аналізу) варто придбати відеокамери. Також доцільно збільшити кількість рятувальних постів до 35 (станом на 2018 рік працює 25 постів).

Для створення умов безпечного відпочинку людей на водних об'єктах міста Києва постійно здійснюються заходи з облаштування належної інфраструктури уніфікованих пляжів на основі розроблених паспортів підводної частини пляжів, розташованих на річках та водоймах.

Благоустрій об'єктів зеленого господарства

Сучасний екологічний стан зелених насаджень міської зеленої зони та прилеглої до міста лісової зони зумовлюється як рівнем та інтенсивністю антропогенного впливу, так і зростаючим техногенним навантаженням, що порушує природну стійкість ґрунтів і середовища. Зелені насадження відіграють значну роль у боротьбі із забрудненнями атмосфери, регулюванні теплового режиму, шумозахисті, інженерному захисті, впливають на мікроклімат, а також естетичний та санітарний стан міста.

Благоустрій зеленого господарства є одним із напрямків збереження зелених територій міста.

Питаннями благоустрою, охорони та збереження зелених насаджень у системі зеленого господарства міста займаються десять районних комунальних підприємств по утриманню зелених насаджень (далі - КП УЗН), три комунальні підприємства – лісопаркові господарства (далі - КП ЛПГ), Міський декоративний розсадник «Теремки» (далі - МДР «Теремки»), Міська станція захисту зелених насаджень (далі - МСЗЗН), що входять до складу комунального об'єднання «Київзеленбуд».

Одним із основних завдань КО «Київзеленбуд» та його підрозділів є виконання комплексу робіт із зеленого будівництва, утримання на належному рівні та покращення стану міських зелених насаджень, створення нових і реконструкція існуючих зелених насаджень, забезпечення квіткового оформлення міста, догляд за лісовими насадженнями, захист зелених насаджень від хвороб та шкідників, благоустрій зон масового відпочинку населення.

Загальна площа міських зелених насаджень, яка закріплена за районними КП УЗН м. Києва, на 01.01.2018 становить 7 726,2 га. Інформація про закріплені балансові території наведена в таблиці 9.

Таблиця 9

Інвентаризація зелених насаджень на території міста Києва станом на 01.01.2018

п/п	Назва району	Всього зелених насаджень, га	В т.ч.:				
			Під квітниками, га	Під газонами, га	Під доріжками	Кількість дерев, шт.	Кількість кущів, шт.
1	Голосіївський	1007,4	1,3	298,0	15,0	824615	208425
2	Дарницький	1339,1	1,5	849,9	14,2	108772	43405
3	Деснянський	1137,6	2,5	326,7	14,6	23890	79107
4	Дніпровський	655,5	2,0	346,6	42,0	27932	49333
5	Оболонський	554,7	2,8	396,0	16,5	34323	96895
6	Печерський	347,0	1,9	200,8	18,8	198443	105068
7	Подільський	836,6	0,9	128,1	8,5	98741	38420
8	Святошинський	735,6	0,9	483,1	9,9	220830	119302
9	Солом'янський	556,1	3,1	477,2	20,2	121815	92524
10	Шевченківський	556,6	1,4	173,6	22,8	183647	39023
Разом:		7726,2	18,3	3680,0	182,5	1843008	871502

На закріплених за комунальними підприємствами по утриманню зелених насаджень територіях розміщено 119 парків, 528 скверів, 49 бульварів, 38 проспектів, 8 площ, 34 схили, 20 урочищ, районне зонування вищезазначених об'єктів можна побачити в таблиці 10.

Таблиця 10

Районне зонування зелених насаджень міста Києва станом на 01.01.2018

га

п/п	Назва району	Парки	Сквери	Бульвари	Проспекти	Площі	Схили	Урочища	Інші впорядковані зелені насадження	Зелені насадження на вулицях	Зелені насадження на транспортних розв'язках	Зелені насадження на захисних зонах
1	Голосіївський	495,4	46,1	61,7	79,1	27,9	61,5	164,3	-	71,4	-	-
2	Дарницький	154,5	39,6	1,5	25,8	5,0	-	1031,3	-	68,8	12,7	-
3	Деснянський	504,7	11,4	3,2	27,3	-	-	496,8	11,4	73,6	9,2	--
4	Дніпровський	483,2	30,3	27,0	14,9	1,5	-	-	16,3	45,9	21,6	14,7
5	Оболонський	177,5	117,7	12,8	20,9	-	-	-	83,1	125,7	17,0	
6	Печерський	211,2	7,2	14,2	-	1,5	34,4	-	12,2	59,0	7,1	-
7	Подільський	173,5	25,6	2,3	18,6	-	2,0	-	563,5	50,3	0,6	-
8	Святошинський	60,3	51,7	13,1	37,3	-	-	-	83,1	131,6	25,8	332,5
9	Солом'янський	180,6	53,3	11,3	18,2	-	31,7	100,1	59,6	86,7	3,8	10,7
10	Шевченківський	379,2	41,7	7,2	2,6	-	28,5	-	-	93,0	4,3	-
Разом:		2820,1	424,6	154,3	244,7	35,9	158,1	1792,5	829,2	806,0	102,1	357,9
	Кількість	119	528	49	38	8	34	20	39	868	79	15

У 2017 році місто Київ визнано зеленим містом Європи. Для збереження статусу, що наданий дослідником Філіпом Гартнером, міській владі потрібно вирішити кілька гострих питань, таких як:

- влаштування систем поливу на територіях міста, оскільки природні зміни клімату провокують погіршення стану ґрунту та погіршення погодних умов, що в свою чергу зумовлює значний відсоток загибелі об'єктів зеленого господарства від засухи. Вирішити цю проблему можливо шляхом будівництва насосних станцій, влаштування свердловин та встановлення автономних систем поливу зелених насаджень. Протягом 2017 року в рамках виконання капітальних ремонтів та капітального будівництва влаштовано системи поливу на 15 об'єктах, які знаходяться на підпорядкованих територіях підприємства, в 2018 році розпочаті роботи з проектування 6-ти насосних станцій;

- відсутність права власності на земельні ділянки, на яких розміщені об'єкти благоустрою. Оформлення документації із землеустрою забезпечить визначення меж, цільового призначення земельних ділянок та закріплення відповідним земельним ділянкам статусів земель рекреаційного призначення та зон відпочинку. У місті Києві близько 750 об'єктів, які потребують отримання дозволів на

розроблення документації із землеустрою і виготовлення відповідної документації. В 2017 році розроблено більше 150 проектів землеустрою на підставі рішень Київської міської ради, а також на підставі мовчазної згоди, які станом на сьогодні проходять відповідні погодження та затвердження.

В 2018 році КО «Київзеленбуд» в установленому порядку направлено близько 320 клопотань щодо надання дозволу на розроблення документації із землеустрою, на 70 земельних ділянок Київською міською радою надано дозвіл на розроблення документації із землеустрою. До кінця поточного року планується розробити 24 проекти землеустрою щодо відведення земельних ділянок у постійне користування;

- низький рівень забезпеченості власною квітковою та розсадницькою продукцією. Для забезпечення рослинною продукцією, яка висаджується на територіях міських квітників, потрібно розвивати оранжерейні господарства міста, це збільшить кількість продукції, яка буде конкурентноспроможною і за межами столиці, що в свою чергу збереже бюджетний ресурс міста.

Так, уже з 2016 року на замовлення КО «Київзеленбуд» на територіях Міського декоративного розсадника «Теремки» вирощуються саджанці, які передаються КП УЗН для висадження на міських територіях, розсадник отримує бюджетне фінансування на забезпечення своєї поточної діяльності, взамін відбувається безоплатна передача посадкового матеріалу районним комунальним підприємствам по утриманню зелених насаджень. Також в межах Програми економічного та соціального розвитку міста Києва на 2017 рік КО «Київзеленбуд» розпочато проектування реконструкції трьох оранжерейних господарств міста Києва;

- відсутність установок з утилізації рослинних відходів та їх решток. Спорудження на балансових територіях підприємств, що входять до складу КО «Київзеленбуду», установок з утилізації покращить екологічний стан міста. У 2018 році розпочато роботи із спорудження установок для утилізації відходів лісозаготівельної та деревообробної промисловості.

Київ – місто, що постійно розвивається, відповідно збільшується кількість мешканців, збільшується кількість забудов, що в свою чергу потребує облаштування додаткових парків, скверів, зон відпочинку та рекреації. Для вирішення цієї проблеми щорічно збільшується площа міських зелених зон за рахунок прийняття Київської міською радою рішень про надання статусів зелених зон землям, не наданим в користування та повернутим з оренди у забудовників. Так, у 2016 році кількість нових об'єктів зелених зон загального користування становила 21 од., у 2017 році їх кількість збільшили до 30 од.

КО «Київзеленбуд» постійно збільшує обсяги робіт з озеленення міста, інформація про кількість висаджених насаджень викладена в таблиці 11, в 2017 році здійснено капітальний ремонт та реконструкцію більш як 120 об'єктів зеленого господарства. На 2018 рік заплановано здійснити роботи з капітального ремонту, реконструкції і проектування на 130 об'єктах, 10 з яких є пріоритетними для виконання робіт. Це такі об'єкти як «Парк Партизанської Слави» у Дарницькому районі», «Парк «Перемога» у Дніпровському районі», «Парк «Совки» у Святошинському районі», «Парк «Відрадний» у Солом'янському районі», «Парк «Сирецький» у Шевченківському районі», «Парк відпочинку в урочищі «Наталка» в Оболонському районі» та ін.

Таблиця 11

Динаміка кількості висаджених зелених насаджень на території міста Києва за 2015-2017 роки

№	Назва	2015	2016	2017
1	Кількість висаджених дерев, шт.	10274	14923	13997
2	Кількість висаджених кущів, шт.	70601	99054	118788
	Всього:	80875	113977	132785

Забезпечення охорони та захисту лісу від самовільних рубок, пожеж, хвороб і шкідників, утримання його в належному санітарному стані здійснюється трьома лісопарковими господарствами на площі 31627,8 га (землі, які безпосередньо вкриті лісовою рослинністю):

- КП «Дарницьке лісопаркове господарство» доглядає лісову площу у 16228,0 га
- КП «Святошинське лісопаркове господарство» – 12510,0 га;
- КП «Лісопаркове господарство «Конча-Заспа» –2889,8 га.

Виробничими програмами цих підприємств визначено їх основні завдання, такі як оновлення лісів, проведення санітарно-оздоровчих рубок та їх захист від пожеж, перелік основних робіт визначено в таблиці 12.

Таблиця 12

Поточне утримання лісової зони протягом 2019 – 2021 рр.

Назва заходу	2019	2020	2021
Рубка, формування та оздоровлення лісів на площі, га	4 050	4080	4100
Видалення сухостійної та пошкодженої хворобами деревини, $м^3$	127000	128000	128500
Створення нових насаджень – на площі, га	85	90	90
Ліквідація стихійних сміттєзвалищ, од.	100	100	100
Утримання зон масового відпочинку населення, од.	41	44	47

Комунальне підприємство «Київський центр розвитку міського середовища» утворено рішенням Київської міської ради від 02.07.2015 № 665/1529 та згідно зі Статутом предметом його господарської діяльності є:

виконання функцій замовника, генерального підрядника, підрядника щодо проектування, будівництва, реконструкції, ремонту та утримання елементів благоустрою, інженерних мереж, а також будівель, споруд та малих архітектурних форм на території парків і скверів;

виконання функцій замовника щодо організації робіт з благоустрою та підвищення рівня естетичного оформлення території парків і скверів.

Головними завданнями комунального об'єднання КП«Київський центр розвитку міського середовища» є:

створення нових зелених насаджень в місті шляхом улаштування газонів, посадки дерев та кущів, квітникових композицій на об'єктах будівництва та експлуатації;

експлуатаційне утримання, капітальний та поточний ремонт зелених насаджень загального користування (парки, сквери, бульвари, вуличні насадження), громадських вбиралень, що закріплені за комунальними підприємствами по утриманню зелених насаджень районів міста на праві господарського відання;

організація проектування об'єктів благоустрою та озеленення парків, скверів, бульварів, інших об'єктів зеленого господарства, експлуатаційної діяльності та соціально-культурного призначення.

Тож функції підприємств лише доповнюють одна одну та мають спільні шляхи взаємодії. КП «Київський центр розвитку міського середовища» виступає замовником робіт з розвитку елементів благоустрою, інженерних мереж, а також будівель, споруд та малих архітектурних форм, залучення інвестиційних коштів, взаємодіє з громадськістю з питань розвитку парків, розробляє концепції розвитку парків, а КО «Київзеленбуд» – з утримання зелених насаджень та розвитку зелених зон міста Києва.

Також, Програмою 2 та розпорядженнями виконавчого органу Київської міської ради (Київської міської державної адміністрації) визначено об'єкти, які підлягають благоустрою та реконструкції та передані функції замовника КП «Київміськрозвиток», а саме:

- реконструкція та благоустрій Ландшафтного парку у Солом'янському районі, розпорядження виконавчого органу Київської міської ради (Київської міської державної адміністрації) від 15 серпня 2016 № 679;
- реконструкція та благоустрій парку «ДШК» у Деснянському районі, розпорядження виконавчого органу Київської міської ради (Київської міської державної адміністрації) від 26 серпня 2016 № 739;
- реконструкція та благоустрій парку «Юність» у Святошинському районі, розпорядження виконавчого органу Київської міської ради (Київської міської державної адміністрації) від 07 вересня 2016 № 811;
- благоустрій окремих територій Венеціанського, Долобецького островів у Дніпровському районі, розпорядження виконавчого органу Київської міської ради (Київської міської державної адміністрації) від 02 грудня 2016 № 1229;
- благоустрій окремих територій Труханового острова у Дніпровському районі, розпорядження виконавчого органу Київської міської ради (Київської міської державної адміністрації) від 02 грудня 2016 № 1229;
- реконструкція та благоустрій Наводницького парку у Печерському районі, розпорядження виконавчого органу Київської міської ради (Київської міської державної адміністрації) від 29 серпня 2016№ 749;
- реконструкція та благоустрій парку «Орлятко» у Солом'янському районі, розпорядження виконавчого органу Київської міської ради (Київської міської державної адміністрації) від 15 серпня 2016 № 678;
- реконструкція та благоустрій парку з бюветним комплексом на вул. Кадетський гай та вул. Івана Пулюя у Солом'янському районі, розпорядження виконавчого органу Київської міської ради (Київської міської державної адміністрації) від 18 серпня 2016 № 720;

- реконструкція та благоустрій парку «Нивки» у Шевченківському районі, розпорядження виконавчого органу Київської міської ради (Київської міської державної адміністрації) від 17 серпня 2016 № 713;
- реконструкція та благоустрій парку імені Пушкіна у Шевченківському районі, розпорядження виконавчого органу Київської міської ради (Київської міської державної адміністрації) від 17 серпня 2016 № 713;
- реконструкція та благоустрій парку «Кіото» у Деснянському районі, розпорядження виконавчого органу Київської міської ради (Київської міської державної адміністрації) від 10 листопада 2016 № 1103;
- про створення парку культури і відпочинку «Парк Почайна» в Оболонському районі, рішення Київської міської ради від 10 лютого 2017 № 838/1842.

Просвітницька діяльність

Підвищення екологічної культури суспільства і професійна підготовка спеціалістів забезпечується загальною комплексною освітою та вихованням в галузі охорони навколишнього природного середовища, в тому числі в дошкільних дитячих закладах, в системі загальної середньої, професійної та вищої освіти.

Висока екологічна культура має стати гарантом безпечного існування людини в природі.

На базі комунального підприємства «Київський міський Будинок природи» постійно проводяться наукові конференції, семінари, лекції та виставки екологічного спрямування.

Проте в просвітницькій діяльності є ряд не вирішених проблем, зокрема:

- відсутній комплексний підхід до співпраці з вищими та професійними навчальними закладами та громадськими організаціями;
- відсутність перепідготовки кадрів на базі Київського міського центру перепідготовки та підвищення кваліфікації працівників органів державної влади, органів місцевого самоврядування, державних підприємств, установ і організацій;
- створення еколого-просвітницьких центрів для забезпечення пропаганди з залученням громадськості та мешканців столиці.

Шляхами вирішення зазначеної проблеми є розширення функцій КП «Київський міський Будинок природи», розвиток матеріально-технічної бази підприємства, що дасть змогу налагодити співпрацю та розширити зону впливу просвітницької діяльності не тільки на освітніх закладах.

Формування екологічної політики

Своєчасне інформування населення про стан довкілля, забезпечення органів державної влади оперативною об'єктивною інформацією про стан довкілля для мінімізації негативного впливу забруднення повітря на їх здоров'я та попередження в разі різкого підвищення рівня забруднення.

Основною проблемою є відсутність в місті Києві друкованого інформаційного видання, в якому була б зібрана статистична та довідкова інформація про екологіний стан міста.

Вирішенням заначеної проблеми є затвердження щорічного екологічного паспорта міста Києва.

Спрощення порядку визначення територій зелених зон, закріплення меж міських лісів, лісопарків, буферних парків гідропарків і парків, а також недопущення їх забудови

2. МЕТА ПРОГРАМИ 2

Метою Програми 2 є вдосконалення столичних стандартів благоустрою, контролю за їх дотриманням, сприяння вирішенню низки завдань, що покращить санітарний та екологічний стан міста, забезпечить розвиток та трансформацію міського середовища до європейських стандартів благоустрою.

3. ОБГРУНТУВАННЯ ШЛЯХІВ І ЗАСОБІВ РОЗВ'ЯЗАННЯ ПРОБЛЕМ, ОБСЯГІВ ТА ДЖЕРЕЛ ФІНАНСУВАННЯ, СТРОКИ ВИКОНАННЯ ПРОГРАМИ 2

Взаємопов'язаність визначених проблем потребує використання для їх вирішення програмно-цільового методу, який передбачає узгодження в рамках єдиної програми комплексу заходів по напрямах, пріоритетних завданнях, виконавцях і ресурсах та базується на кращому загальноєвропейському досвіді його застосування.

На основі аналізу статистичних даних, тенденцій і проблем та з урахуванням стратегічних завдань, окреслених у програмних документах державного та загальноміського рівня, визначені напрями, пріоритетні завдання та розроблені програмні заходи на 2019-2021 роки, реалізація яких дозволить розв'язати наявні проблеми шляхом:

- забезпечення належного санітарно-епідеміологічного стану пляжів, зон відпочинку біля води та водних об'єктів м. Києва;
- покращання стану зелених зон;
- забезпечення кращих умов для проживання киян та гостей столиці, виховання здорової нації та прищеплення поваги до довкілля;
- забезпечення громадян якісним відпочинком на відкритому повітрі;
- пропаганди активного та здорового образу життя за рахунок спортивних майданчиків та веломаршрутів по території об'єкта;
- визначення меж парків та скверів, збереження та захист об'єкта від можливої забудови під житло чи комерційну діяльність, або нецільового використання земельних ділянок;
- організації та участі в проведенні разових і довгострокових виставок природно–екологічного спрямування й екологічно–виховних заходів.

Виконання заходів Програми 2 передбачається за рахунок коштів бюджету м. Києва та інших джерел, не заборонених чинним законодавством України.

Обсяги фінансування заходів Програми 2 уточнюються та визначаються щорічно відповідно до можливостей бюджету м. Києва, прийнятих інвестиційних пропозицій і програм та пропозицій суб'єктів господарювання на відповідний рік.

Прогнозний обсяг фінансового забезпечення виконання завдань Програми 2, у

т.ч. за джерелами фінансування, наведено в таблиці 13.

Структура та обсяги фінансування програмних заходів можуть уточнюватися щорічно відповідно до структури бюджету м. Києва, прийнятих інвестиційних пропозицій і програм та пропозицій суб'єктів господарювання на відповідний рік.

Таблиця 13

ОБСЯГИ ТА ДЖЕРЕЛА ФІНАНСУВАННЯ

тис. грн

Обсяг коштів, які пропонуються залучити на виконання Програми 2	2019	2020	2021	Всього
Обсяг ресурсів, усього, у тому числі:	1 965 575,590	2177939,459	2 254 713,750	6398228,799
Бюджет міста Києва	1 818 897,59	2023797,959	2 092 912,630	5935608,179
Власні кошти	146678,000	154141,500	161801,120	462 620,620

Строки виконання Київської міської цільової програми організації благоустрою зеленої зони та земель водного фонду з 01 січня 2019 року по 31 грудня 2021 року.

4. ПЕРЕЛІК ЗАВДАНЬ І ЗАХОДІВ ПРОГРАМИ 2 ТА РЕЗУЛЬТАТИВНІ ПОКАЗНИКИ ПРОГРАМИ

Напрями та пріоритетні завдання визначені відповідно до положень Стратегії сталого розвитку «Україна – 2020», схваленої Указом Президента України від 12 січня 2015 № 5/2015, Стратегії розвитку міста Києва до 2025 року, затвердженої рішенням Київської міської ради від 15 грудня 2011 № 824/7060 (в редакції рішення Київської міської ради від 06 липня 2017 № 724/2886) , викладені в Таблиці 14.

Завдання 1. Охорона та раціональне використання природного середовища

Пріоритетним завданням зазначеного напряму є:

- утримання території міських пляжів, зон відпочинку біля води та водних об'єктів у м. Києві втому числі забезпечення належного санітарно-епідеміолсгічного стану пляжів та зон відпочинку біля води у м. Києві, створення інфраструктури пляжів та зон відпочинку біля води м. Києва;
- придбання спеціалізованої техніки, обладнання для утримання та обслуговування земель водного фонду м. Києва;
- проведення санітарно-бактеріологічних досліджень якості води у водоймах м. Києва експрес методом;
- заміна зношених та морально застарілих виробничих приміщень на сучасні модульні конструкції;
- придбання та встановлення модульних туалетів (санітарних контейнерів із ізольованою ємністю під контейнери) на пляжах та зонах відпочинку;

- утримання та обслуговування громадських вбиралень;
- будівництво, реконструкція, благоустрій очисних та захисних споруд;
- капітальний ремонт елементів благоустрою на зонах відпочинку на водних обєктах м. Києві, розчистка водойм;
- утримання та експлуатація очисних споруд, насосних станцій, закріплених за КП «Плесо»;
- створення умов безпечного відпочинку людей на водних об'єктах м. Києва;
- регулювання рівня води на водоймах;
- утримання парків, скверів, бульварів, вуличних насаджень та інших впорядкованих зелених насаджень загального користування;
- оновлення лісів, проведення санітарно-оздоровчих рубок та їх захист від пожеж;
- забезпечення організації, координації та контролю діяльності підприємств зеленого господарства міста;
- забезпечення догляду за територією зеленого господарства міста та міських лісів;
- забезпечення догляду за територією міських лісів;
- розробка концепції розвитку зеленої зони міста Києва на 2020-2030 роки;
- розробка технічної документації із землеустрою щодо інвентаризації (відведення) земельних ділянок об'єктів благоустрою зеленого господарства;
- обстеження зелених насаджень, санітарна обрізка пошкоджених дерев, видалення сухостійних та аварійних дерев;
- забезпечення проведення заходів по боротьбі з шкідниками та паразитами в парках та скверах районів міста, пляжах та зонах відпочинку;
- вирощування/дорощування саджанців дерев та чагарників з наступною безоплатною їх передачею КП УЗН м. Києва;
- придбання спеціальної техніки та обладнання для благоустрою міста;
- влаштування поливо-зрошувальної мережі на території міста Києва;
- реконструкція, будівництво, капітальний ремонт парків, скверів, інших об'єктів зеленого господарства м. Києва;
- придбання посадкового матеріалу;
- забезпечення вивезення побутових відходів, що несанкціоновано створені на територіях міста;
- спрощення порядку визначення територій зелених зон, закріплення меж міських лісів, лісопарків, буферних парків гідропарків і парків, а також недопущення їх забудови.

Завдання 2. Підвищення екологічної свідомості мешканців міста

Пріоритетним завданням зазначеного напряму є:

- просвітницька діяльність та заходи, направлені на інформування громади міста щодо стану навколишнього середовища міста;
- підготовка та затвердження екологічного паспорту міста Києва.

Завдання 3. Впровадження сучасної системи контролю за станом довкілля

Пріоритетним завданням зазначеного напряму є:

- створення міської системи програмно-апаратних засобів збору та обробки

даних про стан довкілля міста Києва.

Таблиця 14

Перелік завдань і заходів

Київська міська цільова програма організації благоустрою зеленої зони та земель водного фонду на 2019–2021 роки

Оперативна ціль Стратегії розвитку міста Києва до 2025 року	Завдання програми	Заходи програми	Строк виконання заходу	Виконавці заходу	Джерела фінансування	Обсяги фінансування, (тис.грн.)	Очікуваний результат (результативні показники)			
							Назва показника*	2019 рік	2020 рік	2021 рік
1	2	3	4	5	6	7	8	9	10	11
1.Забезпечення екологічної безпеки в столиці та зниження негативного впливу на довкілля	1.Охорона та раціональне використання природного середовища	1.Утримання території міських пляжів, зон відпочинку біля води та водних об'єктів у м. Києві	2019-2021	Управління екології та природних ресурсів, КП «Плесо»	Бюджет м. Києва	Всього:	витрат			
						262047,292	обсяг ресурсів усього, тис.грн	68326,200	100611,592	102544,470
						2019 рік	обсяг бюджетних видатків, тис.грн	65565,200	97482,092	99000,000
						65565,200	обсяг власних коштів, тис.грн	2761,000	3129,500	3544,470
						2020 рік	продукту			
						97482,092	площа земель водного фонду (пляжів,зон відпочинку), які потребують благоустрою, га	1145,672	1145,672	1145,672

						2021 рік	площа земель водного фонду (пляжів,зон відпочинку) на якій планується здійснити благоустрій,га	1145,672	1145,672	1145,672
						99000,000	ефективності			
					Власні кошти	Всього:	середньорічні видатки на утримання 1 га площі земель водного фонду всього, тис.грн	59,639	87,819	89,506
						9434,970	середньорічні видатки на утримання 1 га площі земель водного фонду за рахунок бюджетних видатків, тис.грн	57,229	85,087	86,412
						2019 рік	середньорічні видатки на утримання 1 га площі земель водного фонду за рахунок власних коштів, тис.грн	2,410	2,732	3,094
						2761,000	якості			

						2020 рік	кількість отриманих санітарних паспортів, од.	14,000	15,000	16,000
						3129,500				
						2021 рік				
						3544,470				
		2. Прийняття на баланс КП «Плесо» безгосподарних водних об'єктів та оформлення права користування землями водного фонду міста Києва	2019-2021	Управління екології та природних ресурсів, КП «Плесо»	Бюджет м. Києва	Всього:	витрат			
						423,870	обсяг видатків, тис.грн	200,000		223,870
						2019 рік	продукту			
						200,000	кількість водних об'єктів, які потрібно прийняти на баланс, од.	34		32
						2020 рік	кількість водних об'єкті, які планується прийняти на баланс, од.	1		1
						0,000	ефективності			
						2021 рік	середні витрати на 1 об'єкт, тис.грн	200,000		223,870
						223,870	якості			

							питома вага прийнятих водних об'єктів в поточному році, до загальної кількості які потрібно прийняти, %	2,941		3,125
		3. Проведення підсипки піском пляжів м. Києва та зон відпочинку, планування пляжної території	2019-2021	Управління екології та природних ресурсів, КП «Плесо»	Бюджет м. Києва	Всього:	витрат			
						5399,500	обсяг видатків, тис.грн	500,000	2390,000	2509,500
						2019 рік	продукту			
						500,000	кількість пляжів,зон відпочинку на яких потрібно здійснення підсипки, од.	14	15	16
						2020 рік	кількість пляжів, зон відпочинку на яких планується здійснення підсипки, од.	1	1	1
						2390,000	ефективності			
						2021 рік	середні видатки на 1	500,000	2390,000	2509,500

							захід, тис.грн			
						2509,500	якості			
							питома вага здійснення підсипки в поточному році до запланованолї кількості загальній потребі, %	7,143	6,667	6,250
		4.Придбання спеціалізованої техніки, обладнання для утримання та обслуговуванн я земель водного фонду м. Києва	2019-2021	Управління екології та природних ресурсів, КП «Плесо»	Бюджет м. Києва	Всього:	витрат			
						3868,800	витрати на проведення заходу, тис.грн	1868,800		2000,000
						2019 рік	продукту			
						1868,800	кількість одиниць спеціалізованої техніки та обладнання, що потрібно придбати, од.	76		72
						2020 рік	кількість одиниць спеціалізованої техніки та обладнання, що планується придбати, од.	4		4
						0,000	ефективності			

						2021 рік	середні витрати на придбання одиниці спеціалізованої техніки, тис.грн	467,200		500,000
						2000,000	якості			
							відсоток придбаної техніки та обладнання до нормативної потреби, %	5,263		5,556
		5.Проведення санітарно-бактеріологічних досліджень якості води у водоймах м. Києва експрес методом (Colilert 18) П	2019-2021	Управління екології та природних ресурсів, КП «Плесо»	Власні кошти	Всього:	витрат			
						636,650	витрати на проведення заходу, тис.грн	200,000	213,000	223,650
						2019 рік	продукту			
						200,000	кількість досліджень, які потрібно проводити на водних об'єктах, од.	1000	1000	1000
						2020 рік	кількість досліджень, які планується провести, на водних об'єктах, од.	200	230	240
						213,000	ефективності			

						2021 рік	середні видатки на проведення 1 дослідження якості води, тис.грн	1,000	0,926	0,932
						223,650	якості			
							відсоток проведених до запланованих досліджень, %	20,000	23,000	24,000
		6. Будівництво системи аерації та благоустрій озера Райдуга у Дніпровському районі м. Києва	2019-2020	Управління екології та природних ресурсів, КП «Плесо»	Бюджет м. Києва	Всього:	витрат			
						8166,700	Загальна кошторисна вартість, тис.грн.	8420,900	8420,900	
							Загальна вартість робіт, які плануються в поточному періоді, тис.грн	347,900	7818,800	
						2019 рік	продукту			
						347,900	кількість об'єктів, на яких планується провести захід, од.	1		
						2020 рік	ефективності			

						7818,800	середні витрати на 1 об'єкт, тис.грн	347,900	7818,800	
						2021 рік	якості			
						0,000	рівень виконання заходу, %	4,131	96,981	
		7.Реконструкція Північно-Дарницького меліоканалу	2019-2020	Управління екології та природних ресурсів, КП «Плесо»	Бюджет м. Києва	Всього:	витрат			
						42086,500	Загальна кошторисна вартість, тис.грн.	42609,900	42609,900	
							Загальна вартість робіт, які плануються в поточному періоді, тис.грн	24483,900	17602,600	
						2019 рік	продукту			
						24483,900	кількість об'єктів, на яких планується провести захід, од.	1		
						2020 рік	ефективності			

						17602,600	середні витрати на 1 об'єкт, тис.грн	24483,900	17602,600	
						2021 рік	якості			
						0,000	рівень виконання заходу, %	57,461	98,772	
		8.Будівництво системи аерації та благоустрій озера Лебедине у Дарницькому районі м. Києва	2019-2023	Управління екології та природних ресурсів, КП «Плесо»	Бюджет м. Києва	Всього:	витрат			
						39985,500	Загальна кошторисна вартість, тис.грн.	161429,100	161429,100	161429,100
						2019 рік	Загальна вартість робіт, які плануються в поточному періоді, тис.грн	2229,700	809,000	36946,800
						2229,700	продукту			
						2020 рік	кількість об'єктів, на яких планується провести захід, од.	1		
						809,000	ефективності			

						2021 рік	середні витрати на 1 об'єкт, тис.грн	2229,700	809,000	36946,800
						36946,800	якості			
							рівень виконання заходу, %	1,381	1,882	24,770
		9.Будівництво системи регулювання рівня води в водоймі «Озеро Сонячне» в Дарницькому районі м.Києва	2019-2022	Управління екології та природних ресурсів, КП «Плесо»	Бюджет м. Києва	Всього:	витрат			
						18038,000	Загальна кошторисна вартість, тис.грн.	30083,200		30083,200
						2019 рік	Загальна вартість робіт, які плануються в поточному періоді, тис.грн	208,300		17829,700
						208,300	продукту			
						2020 рік	кількість об'єктів, на яких планується провести захід, од.	1		
						0,000	ефективності			

						2021 рік	середні витрати на 1 об'єкт, тис.грн	208,300		17829,700
						17829,700	якості			
							рівень виконання заходу, %	0,692		59,960
		10.Реконструкція захисних споруд «Жуків острів» розчистка русла, благоустрій прибережної території та відновлення екологічного стану річки Коник в Голосіївському районі м. Києва	2019-2025	Управління екології та природних ресурсів, КП «Плесо»	Бюджет м. Києва	Всього:	витрат			
						56995,000	Загальна кошторисна вартість, тис.грн.	210000,000	210000,000	210000,000
						2019 рік	Загальна вартість робіт, які плануються в поточному періоді, тис.грн	750,000	500,000	55745,000
						750,000	продукту			
						2020 рік	кількість об'єктів, на яких планується провести захід, од.	1		
						500,000	ефективності			

						2021 рік	середні витрати на 1 об'єкт,тис.грн	750,000	500,000	55745,000
						55745,000	якості			
							рівень виконання заходу, %	0,357	0,595	27,140
		11.Будівництво берегоукріплюючих споруд та зони відпочинку вздовж Русанівської протоки у Дніпровському районі м. Києва	2019-2022	Управління екології та природних ресурсів, КП «Плесо»	Бюджет м. Києва	Всього:	витрат			
						84015,000	Загальна кошторисна вартість, тис.грн.	115995,200	115995,200	
						2019 рік	Загальна вартість робіт, які плануються в поточному періоді, тис.грн	50000,000	34015,000	
						50000,000	продукту			
						2020 рік	кількість об'єктів, на яких планується провести захід, од.	1		
						34015,000	ефективності			

						2021 рік	середні витрати на 1 об'єкт,тис.грн	50000,000	34015,000	
						0,000	якості			
							рівень виконання заходу, %	43,105	72,430	
		12.Заміна зношених та морально застарілих виробничих приміщень на сучасні модульні конструкції	2019-2022	Управління екології та природних ресурсів, КП «Плесо»	Бюджет м. Києва	Всього:	витрат			
						5167,400	обсяг видатків, тис.грн	2167,400		3000,000
						2019 рік	продукту			
						2167,400	кількість модульних конструкцій, що потрібно придбати, од	67		63
						2020 рік	кількість модульних конструкцій, яку планується придбати, од.	4		4
						0,000	ефективності			
						2021 рік	середні видатки на 1 об'єкт, тис.грн	541,850		750,000

						3000,000	якості			
							питома вага придбаних модульних констукцій в поточному році до загальної потреби, %	5,970		6,349
		13.Придбання та встановлення модульних туалетів (санітарних контейнерів із ізольованою ємністю під контейнери) на пляжах та зонах відпочинку	2019-2022	Управління екології та природних ресурсів, КП «Плесо»	Бюджет м. Києва	Всього:	витрат			
						7000,000	обсяг видатків, тис.грн	2500,000		4500,000
						2019 рік	продукту			
						2500,000	кількість модульних туалетів, що потрібно придбати, од.	13		10
						2020 рік	кількість модульних туалетів, що планується придбати, од.	3		3
						0,000	ефективності			
						2021 рік	середні видатки на 1 об'єкт, тис.грн	833,333		1500,000
						4500,000	якості			

							питома вага придбаних модульних туалетів в поточному році до загальної потреби, %	23,077		30,000
		14.Утримання та обслуговування громадських вбиралень	2019-2021	Управління екології та природних ресурсів, КП «Плесо»	Бюджет м. Києва	Всього:	витрат			
						20275,200	обсяг видатків, тис.грн	6500,000	6700,000	7075,200
						2019 рік	продукту			
						6500,000	кількість громадських вбиралень, які знаходяться на балансі, од.	35	40	45
						2020 рік	кількість громадських вбиралень які обслуговуютьс я, од.	35	40	45
						6700,000	ефективності			
						2021 рік	середні видатки на 1 об'єкт, тис.грн	185,714	167,500	157,227
						7075,200	якості			

							питома вага громадських вбриралень, що обсуговуються в поточному році до загальної потреби, %	100,000	100,000	100,000
		15.Будівництво інженерних мереж до громадських вбиралень зони відпочинку « Центральна» із врахуванням подальшого розвитку острова Труханів у Дніпровському районі м. Києва	2019-2022	Управління екології та природних ресурсів, КП «Плесо»	Бюджет м. Києва	Всього:	витрат			
						2220,000	Загальна кошторисна вартість, тис.грн.	30000,000	30000,000	
						2019 рік	Загальна вартість робіт, які плануються в поточному періоді, тис.грн	1220,000	1000,000	
						1220,000	продукту			
						2020 рік	кількість об'єктів, на яких планується провести захід, од.	1		
						1000,000	ефективності			
						2021 рік	середні витрати на 1 об'єкт, тис.грн	1220,000	1000,000	
						0,000	якості			
							рівень виконання заходу, %	4,067	7,400	

		16. Реконструкція трансформаторної підстанції із збільшенням потужності на острові Долобецький	2019-2020	Управління екології та природних ресурсів, КП «Плесо»	Бюджет м. Києва	Всього:	витрат			
						19735,000	Загальна кошторисна вартість, тис.грн.	19997,100	19997,100	
						2019 рік	Загальна вартість робіт, які плануються в поточному періоді, тис.грн	5976,000	13759,000	
						5976,000	продукту			
						2020 рік	кількість об'єктів, на яких планується провести захід, од.	1		
						13759,000	ефективності			
						2021 рік	середні витрати на 1 об'єкт, тис.грн	5976,000	13759,000	
						0,000	якості			
							рівень виконання заходу, %	29,884	98,689	

		17.Реконструкція зони відпочинку «Центральна»в частині створення рекреаційного маршруту з благоустроєм прилеглої території на Трухановому острові в Дніпровському районі м. Києва	2019-2025	Управління екології та природних ресурсів, КП «Плесо», КП "Київбудрекон струкція"	Бюджет м. Києва	Всього:	витрат			
						54126,700	Загальна кошторисна вартість, тис.грн.	495206,600	495206,600	495206,600
						2019 рік	Загальна вартість робіт, які плануються в поточному періоді, тис.грн	682,000	28444,700	25000,000
						682,000	продукту			
						2020 рік	кількість об'єктів, на яких планується провести захід, од.	1		
						28444,700	ефективності			
						2021 рік	середні витрати на 1 об'єкт,тис.грн	682,000	28444,700	25000,000
						25000,000	якості			
							рівень виконання заходу, %	0,138	5,882	10,930
		18.Капітальний ремонт елементів	2019-2021	Управління екології та природних	Бюджет м. Києва	Всього:	витрат			
						336788,710	обсяг видатків, тис.грн	120000,000	106788,710	110000,000

		благоустрою на зонах відпочинку біля води в м. Києві та розчистка водойм		ресурсів, КП «Плесо»		2019 рік	кількість об'єктів водного фонду, що потребують капітального ремонту, од.	26	22	23
						120000,000	продукту			
						2020 рік	кількість об'єктів водного фонду, що планується відремонтувати, од.	26	22	23
						106788,710	ефективності			
						2021 рік	середня вартість ремонту одного об'єкту водного фонду, тис.грн	4615,385	4854,032	4782,609
						110000,000	якості			
							питома вага розчищених водойм в поточному році, в загальній кількості водойм, %	100,000	100,000	100,000
		19. Забезпечення умов безпечного	2019-2021	Управління екології та природних ресурсів, КП	Бюджет м. Києва	Всього:	витрат			
						104114,390	обсяг видатків, тис.грн	30068,390	36120,000	37926,000
						2019 рік	продукту			

		відпочинку на водних об,єктах м. Києва силами САРВС КП «Плесо».		«Плесо»		30068,390	кількість рятувальників	188	190	200
						2020 рік	ефективності			
						36120,000	середня вартість утримання 1-го рятувальника, тис.грн	159,938	190,105	189,630
						2021 рік	якості			
						37926,000	динаміка кількості врятованих у порівнянні з попереднім роком, %	100	100	100
		20.Придбання спеціалізованої техніки та обладнання для здійснення заходів рятування людей на воді	2019-2021	Управління екології та природних ресурсів, КП «Плесо»	Бюджет м. Києва	Всього:	витрат			
						4301,669	обсяг видатків, тис.грн	1000,000	1610,570	1691,099
						2019 рік	продукту			
						1000,000	кількість одиниць спеціалізованої техніки, яку потрібно придбати,од	47	42	35
						2020 рік	кількість одиниць спеціалізованої техніки, яку планується придбати, од.	5	7	5
						1610,570	ефективності			

						2021 рік	середні витрати на 1 один.техніки, тис.грн	200,000	230,081	338,220
						1691,099	якості			
							питома вага придбаної техніки в поточному році, до до загальної потреби, %	10,638	16,667	14,286
		21. Утримання та експлуатація очисних споруд, насосних станцій, закріплених за КП «Плесо»	2019-2021	Управління екології та природних ресурсів, КП «Плесо»	Бюджет м. Києва	Всього:	витрат			
						10429,328	обсяг видатків, тис.грн	2515,600	3886,900	4026,828
						2019 рік	продукту			
						2515,600	кількість очисних споруд та насосних станцій, які потрібно обслуговувати, од.	6	6	6
						2020 рік	кількість очисних споруд та насосних станцій, які планується обслуговувати, од.	6	6	6
						3886,900	ефективності			

						2021 рік	середні витрати на 1 об'єкт, тис.грн	419,267	647,817	671,138
						4026,828	якості			
							питома вага очисних споруд та насосних станцій що обслуговуютьс я в поточному році,до загальної потреби, %	100,000	100,000	100,000
		22.Реконструкц ія очисних споруд дощових вод житлового масиву Біличі по вул. Обухівській, 13А у Святошинсько му районі	2021-2025	Управління екології та природних ресурсів, КП «Плесо»	Бюджет м. Києва	Всього:	витрат			
						1000,000	Загальна кошторисна вартість, тис.грн			95000,000
						2019 рік	Загальна вартість робіт, які плануються в поточному періоді, тис.грн			1000,000
						0,000	продукту			
						2020 рік	кількість об'єктів, на яких планується провести захід, од.			1
						0,000	ефективності			

						2021 рік	середні витрати на 1 об'єкт, тис.грн			1000,000
						1000,000	якості			
							рівень виконання заходу, %			1,053
		23.Реконструкція очисних споруд «Харківські» по вул. Ревуцького, 40 в Дарницькому районі м.Києва	2019-2023	Управління екології та природних ресурсів, КП «Плесо»	Бюджет м. Києва	Всього:	витрат			
						62646,900	Загальна кошторисна вартість, тис.грн	271911,700	271911,700	
						2019 рік	Загальна вартість робіт, які плануються в поточному періоді, тис.грн	25747,000	36899,900	
						25747,000	продукту			
						2020 рік	кількість об'єктів, на яких планується провести захід, од.	1		
						36899,900	ефективності			
						2021 рік	середні витрати на 1 об'єкт, тис.грн	25747,000	36899,900	
						0,000	якості			
							рівень виконання заходу, %	9,469	23,039	

		24.Реконструкція зливостокової каналізації системи озер Опечень в Оболонському районі, в т.ч. проектні роботи	2019-2022	Управління екології та природних ресурсів, КП «Плесо»	Бюджет м. Києва	Всього:	витрат			
						101489,500	Загальна кошторисна вартість, тис.грн	283456,000	283456,000	283456,000
						2019 рік	Загальна вартість робіт, які плануються в поточному періоді, тис.грн	60905,100	20584,400	20000,000
						60905,100	продукту			
						2020 рік	кількість об'єктів, на яких планується провести захід, од.	1		
						20584,400	ефективності			
						2021 рік	середні витрати на 1 об'єкт, тис.грн	60905,100	20584,400	20000,000
						20000,000	якості			
							рівень виконання заходу, %	21,487	28,749	35,804
		25.Реконструкція гідротехнічних споруд з відновленням	2019-2022	Управління екології та природних ресурсів, КП «Плесо»	Бюджет м. Києва	Всього:	витрат			
						28400,000	Загальна кошторисна вартість, тис.грн	2231449,900	2231449,900	2231449,900

		екологічного та санітарно-гігієнічного стану р. Либідь в м. Києві				2019 рік	Загальна вартість робіт, які плануються в поточному періоді, тис.грн	17000,000	1400,000	10000,000
						17000,000	продукту			
						2020 рік	кількість об'єктів, на яких планується провести захід, од.	1		
						1400,000	ефективності			
						2021 рік	середні витрати на 1 об'єкт, тис.грн	17000,000	1400,000	10000,000
						10000,000	якості			
							рівень виконання заходу, %	0,762	0,825	1,273
		26.Реконструкція очисних споруд поверхневих вод біля затоки Південний Ковш у промисловій зоні Теличка у Голосіївському районі	2019-2023	Управління екології та природних ресурсів, КП «Плесо»	Бюджет м. Києва	Всього:	витрат			
						859,500	Загальна кошторисна вартість, тис.грн	95000,000		
						2019 рік	Загальна вартість робіт, які плануються в поточному періоді, тис.грн	859,500		
						859,500	продукту			

						2020 рік	кількість об'єктів, на яких планується провести захід, од.	1,000		
						0,000	ефективності			
						2021 рік	середні витрати на 1 об'єкт, тис.грн	859,500		
						0,000	якості			
							рівень виконання заходу, %	0,905		
		27.Придбання пересувної лабораторії моніторингу поверхневих вод	2019	Управління екології та природних ресурсів, КП «Плесо»	Бюджет м. Києва	Всього:	витрат			
						5000,000	обсяг видатків, тис.грн	5000,000		
						2019 рік	продукту			
						5000,000	кількість лабораторій, що потрібно придбати, од.	1		
						2020 рік	кількість лабораторій що планується прибати, од.	1		
						0,000	ефективності			
						2021 рік	середні придбання 1 одиниці, тис.грн	5000,000		

						0,000	якості			
							питома вага придбаних, до кількості тих, що необхідно придбати дозаплановани х в поточному році, %	100,000		
		28.Регулюванн я рівня води водойми озера Глинка з виконанням берігоукріплен ня та благоустрою Південної її частини	2020-2023	Управління екології та природних ресурсів, КП «Київбудрекон струкція»	Бюджет м. Києва	Всього:	витрат			
						7403,600	Загальна кошторисна вартість, тис.грн		31916,5	
						2019 рік	Загальна вартість робіт, які плануються в поточному періоді, тис.грн		7403,600	
						0,000	продукту			
						2020 рік	кількість об'єктів, на яких планується провести захід, од.		1	
						7403,600	ефективності			
						2021 рік	середні витрати на 1 об'єкт, тис.грн		7403,600	
						0,000	якості			

							рівень виконання заходу, %		23,197	
		29. Підготовка, розгляд та затвердження «Водної стратегії міста Києва на 2018-2025 роки»	2019	Управління екології та природних ресурсів, КП «Плесо»	Власні кошти	Всього:	витрат			
						100,000	обсяг видатків, тис.грн	100,000		
						2019 рік	продукту			
						100,000	кількість підготовлених документів, од.	1		
						2020 рік	ефективності			
						0,000	середні витрати на підготовку 1 документу,тис. грн	100,000		
						2021 рік	якості			
						0,000	рівень виконання заходу, %	100,000		
		30.Утримання парків, скверів, бульварів, вуличних насаджень та інших впорядкованих зелених насаджень загального користування	2019-2021	Районні в м. Києві державні адміністрації, КП УЗН м. Києва, КО «Київзеленбуд»	Бюджет м. Києва	Всього:	витрат			
						1981648,500	обсяг ресурсів всього, тис. грн	669703,900	811678,000	779370,600
						2019 рік	обсяг бюджетних видатків, тис.грн	581110,900	718655,000	681882,600
						581110,900	обсяг власних коштів, тис.грн	88593,000	93023,000	97488,000
						2020 рік	продукту			

						718655,000	площа території, що потребують утримання, га	7726,200	8078,000	8078,000
						2021 рік	площа території, що утримується, га	7726,200	8078,000	8078,000
						681882,600	ефективності			
					Власні кошти	Всього:	середні витрати на одиницю площі, тис.грн,	86,680	100,480	96,480
						279104,000	середні витрати на одиницю площі за рахунок бюджетних коштів, тис.грн	75,213	88,964	84,412
						2019 рік	середні витрати на одиницю площі за рахунок власних коштів, тис.грн	11,467	11,516	12,068
						88593,000	якості			
						2020 рік	відсоток площі яка обслуговується, до площі, яка потребує обслуговування, %	100,000	100,000	100,000

						93023,000				
						2021 рік				
						97488,000				
		31.Оновлення лісів, проведення санітарно-оздоровчих рубок та їх захист від пожеж	2019-2021	Управління екології та природних ресурсів, КП ЛПГ м. Києва	Бюджет м. Києва	Всього:	витрат			
						312599,100	обсяг ресурсів всього, тис. грн	130040,100	142764,000	147685,000
						2019 рік	обсяг бюджетних видатків, тис.грн	95794,100	106805,000	110000,000
						95794,100	обсяг власних коштів, тис.грн	34246,000	35959,000	37685,000
						2020 рік	продукту			
						106805,000	площа території, що потребує догляду, га	31627,800	31627,800	31627,800
						2021 рік	площа території, що доглядається, га	31627,800	31627,800	31627,800
						110000,000	ефективності			
					Власні кошти	Всього:	середні витрати на утримання одиниці площі, тис.грн	4,112	4,514	4,670
						107890,000	середні витрати на утримання одиниці площі за бюджетні кошти, тис.грн	3,029	3,377	3,478

						2019 рік	середні витрати на утримання одиниці площі за власні кошти, тис.грн	1,083	1,137	1,192
						34246,000	якості			
						2020 рік	відсоток площі яка обслуговується, до площі, яка потребує обслуговування, %	100,000	100,000	100,000
						35959,000				
						2021 рік				
						37685,000				
		32. Забезпечення організації, координації та контролю діяльності підприємсв зеленого господарства міста	2019-2021	Управління екології та природних ресурсів, КО «Київзеленбуд»	Бюджет м. Києва	Всього:	витрат			
						56796,180	обсяг ресурсів всього, тис. грн	29850,800	31145,420	33604,960
						2019 рік	обсяг бюджетних видатків, тис.грн	17850,800	18545,420	20399,960
						17850,800	обсяг власних коштів, тис.грн	12000,000	12600,000	13205,000
						2020 рік	кількість комунальних підприємств, що входять до складу КО, од.	13	13	13
						18545,420	продукту			

						2021 рік	кількість комунальних підприємств, що входять до складу КО "Київзеленбуд" на яких здійснюється координація та контроль, од.	13	13	13
						20399,960	ефективності			
					Власні кошти	Всього:	середні витрати на організацію, координацію та контроль підприємств, тис.грн	2296,215	2395,802	2584,997
						37805,000	середні витрати на оргнаізацію, координацію та контроль підприємств, за бюджетні кошти, тис.грн	1373,138	1426,571	1569,228
						2019 рік	середні витрати на оргнаізацію, координацію та контроль підприємств, за власні кошти, тис.грн	923,077	969,231	1015,769

						12000,000	якості			
						2020 рік	питома вага комунальних підприємств, щодо яких забезпечено організацію, координацію та контроль діяльності, %			
						12600,000		100,000	100,000	100,000
						2021 рік				
						13205,000				
		33. Розробка концепції розвитку зеленої зони міста Києва на 2020-2030 роки	2020	Управління екології та природних ресурсів, КО «Київзеленбуд»	Бюджет м. Києва	Всього:	витрат			
						2750,000	обсяг витрат на концепцію, тис.грн	0,000	2750,000	
						2019 рік	продукту			
						0,000	площа зелених зон міста Києва, яка буде опрацьована Концепцією, га		7726,200	
						2020 рік	ефективності			

						2750,000	середні витрати на одиницю площі зелених зон міста Києва, тис.грн		0,356	
						2021 рік	якості			
						0,000	питома вага площі зелених зон міста Києва, яка буде опрацьована Програмою, %		100,000	
		34. Розробка технічної документації із землеустрою щодо інвентаризації (відведення) земельних ділянок об'єктів благоустрою зеленого господарства	2019-2021	Управління екології та природних ресурсів, КО «Київзеленбуд », КП ЛПГ м. Києва	Бюджет м. Києва	Всього:	витрат			
						26777,660	витрати на розроблення технічної документації із землеустрою щодо інвентаризації (відведення), тис.грн	6439,700	13300,737	7037,223
						2019 рік	загальна площа об'єктів благоустрою зеленого господарства (земельних ділянок), що потребують розроблення технічної документації із землеустрою,	39411,900	39411,900	39411,900

							га			
						6439,700	продукту			
						2020 рік	площа об'єктів благоустрою зеленого господарства (земельних ділянок), щодо яких планується розроблення, га	106,250	87,500	174,000
						13300,737	ефективності			
						2021 рік	середні витрати на розроблення технічної документації із землеустрою на 1 га площі об'єктів благоустрою зеленого господарства, тис.грн	60,609	152,008	40,444
						7037,223	якості			

							питома вага площі об'єктів благоустрою зеленого господарства (земельних ділянок) з розробленою технічною документацією із землеустрою у загальній площі об'єктів благоустрою зеленого господарства (земельних ділянок), що потребують розроблення технічної документації із землеустрою, %	0,270	0,222	0,441
		35.Обстеження зелених насаджень, санітарна обрізка пошкоджених дерев, видалення сухостійних та аварійних	2019-2021	Управління екології та природних ресурсів, КО «Київзеленбуд»	Бюджет м. Києва	Всього:	витрат			
						56390,850	обсяг ресурсів на видалення дерев, всього, тис. грн	3793,300	3348,400	4420,890
						2019 рік	обсяг бюджетних видатків на видалення дерев, тис.грн	2704,300	2205,200	3222,890

		дерев				14879,200	обсяг власних коштів на видалення дерев, тис.грн	1089,000	1143,200	1198,000
						2020 рік	обсяг ресурсів на обрізку дерев, всього тис.грн	12103,400	16470,950	14790,490
						19767,450	обсяг бюджетних видатків на обрізку дерев, тис.грн	8460,200	12646,350	10782,390
						2021 рік	обсяг власних коштів на обрізку дерев, тис.грн	3643,200	3824,600	4008,100
						21744,200	обсяг ресурсів на виїзди АДС, тис.грн	3610,000	3631,500	6019,180
					Власні кошти	Всього:	обсяг бюджетних видатків на виїзди АДС, тис.грн	2127,300	2075,000	4388,080
						23145,000	обсяг власних коштів на виїзди АДС, тис.грн	1482,700	1556,500	1631,100
						2019 рік	обсяг ресурсів на обстеження дерев, тис.грн	2719,500	4030,600	4597,640

						7347,000	обсяг бюджетних видатків на обстеження дерев, тис.грн	1587,400	2840,900	3350,840
						2020 рік	обсяг власних коштів витрати на виїзди АДС, тис.грн	1132,100	1189,700	1246,800
						7714,000	продукту			
						2021 рік	кількість дерев, що планується видалити всього, од.	1925	1610	1890
						8084,000	кількість дерев, що планується видалити за бюджетні кошти, од.	1235	920	1200
							кількість дерев, що планується видалити за власні кошти, од.	690	690	690
							кількість дерев, що планується обрізати всього, од.	15244	15244	13094
							кількість дерев, що планується обрізати за бюджетні кошти, од.	10450	10450	8300

							кількість дерев, що планується обрізати власні кошти, од.	4794	4794	4794
							кількість викликів АДС всього, од.	530	530	630
							кількість викликів АДС за бюджетні кошти, од.	300	300	400
							кількість викликів АДС, за власні кошти, од.	230	230	230
							кількість укладених актів обстеження всього, од.	2704	2704	3144
							кількість укладених актів обстеження за бюджені кошти, од.	1560	1560	2000
							кількість укладених актів обстеження за власні кошти, од.	1144	1144	1144
							ефективності			

							середні витрати на видалення 1 дерева, тис.грн	1,971	2,080	2,339
							середні бюджетні витрати на видалення 1 дерева, тис.грн	2,190	2,397	2,686
							середні господарські витрати на видалення 1 дерева, тис.грн	1,578	1,657	1,736
							середні витрати на обрізку 1 дерева, тис.грн	0,794	1,080	1,130
							середні бюджетні витрати на обрізку 1 дерева, тис.грн	0,810	1,210	1,299
							середні господарські витрати на обрізку 1 дерева, тис.грн	0,760	0,798	0,836
							середні витрати на 1 виїзд АДС, тис.грн	6,811	6,852	9,554

							середні бюджетні витрати на 1 виїзд АДС, тис.грн	7,081	6,917	10,960
							середні господарські витрати на 1 виїзд АДС, тис.грн	6,447	6,767	7,092
							середні витрати на складання 1 акта, тис.грн	1,006	1,491	1,462
							середні бюджетні витрати на складання 1 акта, тис.грн	1,018	1,821	1,675
							середні господарські витрати на складання 1 акта, тис.грн	0,990	1,040	1,090
							якості			
							питома вага видалених дерев у загальній кількості тих, що підлягають видаленню, %	100,000	100,000	100,000
		36.Забезпеченн	2020-	Управління	Бюджет	Всього:	витрат			

		я проведення заходів по боротьбі з шкідниками та паразитами в парках та скверах районів міста, пляжах та зонах відпочинку	2021	екології та природних ресурсів, КО «Київзеленбуд », КП «Плесо»	м. Києва	3000,000	витрати на проведення заходів боротьби з шкідниками та паразитами в парках та скверах районів міста, пляжах та зонах відпочинку тис.грн		3000,000	
						2019 рік	площа парків та скверів, пляжів та зон відпочинку яка потребує заходів боротьби з шкідниками та паразитами, га		88,000	
						0,000	продукту			
						2020 рік	Площа парків та скверів, пляжів та зон відпочинку на якій плануються заходи боротьби з шкідниками та паразитами, га		88,000	
						3000,000	ефективності			

						2021 рік	Середні витрати на проведення заходів боротьби з шкідниками та паразитами на 1 га площі парків та скверів, пляжів та зон відпочинку, тис.грн		34,091	
						0,000	якості			
							Питома вага площі парків і скверів, пляжів та зон відпочинку з проведеними заходами боротьби зі шкідниками до площі, що потребує проведення заходів, %		100,000	
		37.Вирощування/дорощування саджанців дерев та чагарників з наступною	2019-2021	Управління екології та природних ресурсів, КО «Київзеленбуд	Бюджет м. Києва	Всього:	витрат			
						17880,050	загальні витрати на вирощування саджанців дерев, тис.грн	4749,700	5259,720	6560,980

		безоплатною їх передачею КП УЗН м. Києва		»		2019 рік	бюджетні витрати на вирощування саджанців дерев, тис.грн	3645,600	4100,120	5348,880
						4645,600	господарські витрати на вирощування саджанців дерев, тис.грн	1104,100	1159,600	1212,100
						2020 рік	загальні витрати на вирощування саджанців кущів, тис.грн	1326,900	2545,400	1942,350
						6302,120	бюджетні витрати на вирощування саджанців кущів, тис.грн	1000,000	2202,000	1583,450
						2021 рік	господарські витрати на вирощування саджанців кущів, тис.грн	326,900	343,400	358,900
						6932,330	кількість саджанців дерев, що необхідна для озеленення міста, од.	2535	2200	2600

					Власні кошти	Всього:	кількість саджанців дерев, що необхідна для госпрозрахункової реалізації, од.	765	625	587
						4505,000	кількість саджанців кущів, що необхідна для озеленення міста, од.	10000	17000	12000
						2019 рік	кількість саджанців кущів, що необхідна для госпрозрахункової реалізації, од.	3400	2600	2700
						1431,000	продукту			
						2020 рік	загальна кількість саджанців дерев, що планується виростити, од.	3300	2825	3187
						1503,000	кількість саджанців дерев, що планується виростити за рахунок бюджетних надходжень,	2535	2200	2600

							од.			
						2021 рік	кількість саджанців дерев, що планується виростити за рахунок господарських надходжень, од.	765	625	587
						1571,000	загальна кількість саджанців кущів, що планується виростити, од.	13400	19600	14700
							кількість саджанців кущів, що планується виростити за рахунок бюджетних надходжень, од.	10000	17000	12000

							кількість саджанців кущів, що планується виростити за рахунок господарських надходжень, од.	3400	2600	2700
							ефективності			
							середні витрати на вирощування 1 саджанця дерева, тис.грн	1,439	1,862	2,059
							середні бюджетні витрати на вирощування 1 саджанця дерева, тис.грн	1,438	1,864	2,057
							середні господарські витрати на вирощування 1 саджанця дерева, тис.грн	1,443	1,855	2,065
							середні витрати на вирощування 1 саджанця куща, тис.грн	0,099	0,130	0,132

							середні бюджетні витрати на вирощування 1 саджанця куща, тис.грн	0,100	0,130	0,132
							середні господарські витрати на вирощування 1 саджанця куща, тис.грн	0,096	0,132	0,133
							якості			
							питома вага вирощених дерев до загальної кількості дерев, що необхідні для озеленення міста, %	100,000	100,000	100,000
							питома вага вирощених кущів до загальної кількості кущів, що необхідні для озеленення міста, %	100,000	100,000	100,000
		38.Придбання	2020-	Управління	Бюджет	Всього:	витрат			

		спеціальної техніки та обладнання для благоустрою міста	2021	екології та природних ресурсів, КО «Київзеленбуд », КП ЛПГ м. Києва	м. Києва	130800,000	видатки на придбання техніки та обладнання для благоустрою міста, тис.грн		65800,000	65000,000
						2019 рік	продукту			
						0,000	кількість одиниць техніки та обладнання яку необхідно придбати, од		2715	2438
						2020 рік	кількість одиниць техніки та обладнання яку планується придбати, од.		282	300
						65800,000	ефективності			
						2021 рік	середні витрати на прдбання одиниці техніки (обладнання), тис.грн		233,333	216,667
						65000,000	якості			

							питома вага придбаної техніки (обладнання) до загальної кількості, яку необхідно придбати, %		10,387	12,305
		39.Пожежне депо і два лісових кордони Дарницького лісопаркового господарства	2020-2021	Управління екології та природних ресурсів, КО «Київзеленбуд»	Бюджет м. Києва	Всього:	витрат			
						1500,000	Загальна кошторисна вартість, тис.грн		18112,800	
						2019 рік	Загальна вартість робіт, які плануються в поточному періоді, тис.грн		1500,000	
						0,000	продукту			
						2020 рік	кількість об'єктів, на яких планується провести захід, од.		1	
						1500,000	ефективності			
						2021 рік	середні витрати на 1 об'єкт, тис.грн		1500,000	
						0,000	якості			

							рівень виконання заходу, %		8,281	
		40. Влаштування поливо-зрошувальної мережі в парку на Русанівській набережній	2019-2022	Управління екології та природних ресурсів, КО «Київзеленбуд»	Бюджет м. Києва	Всього:	витрат			
						20138,400	Загальна кошторисна вартість, тис.грн	22037,97	22037,97	
						2019 рік	Загальна вартість робіт, які плануються в поточному періоді, тис.грн	9498,400	10640,000	
						9498,400	продукту			
						2020 рік	кількість об'єктів, на яких планується провести захід, од.	1		
						10640,000	ефективності			
						2021 рік	середні витрати на 1 об'єкт,тис.грн	9498,400	10640,000	
						0,000	якості			

							рівень виконання заходу, %	43,100	91,380	
		41. Будівництво насосної станції на озері Вирлиця та водопроводу технічної води для поливу зелених насаджень Харківської площі та проспекту Бажана в Дарницькому районі	2021-2022	Управління екології та природних ресурсів, КО «Київзеленбуд»	Бюджет м. Києва	Всього:	витрат			
						25083,800	Загальна кошторисна вартість, тис.грн		25693,800	25693,800
						2019 рік	Загальна вартість робіт, які плануються в поточному періоді, тис.грн		14581,200	10502,600
						0,000	продукту			
						2020 рік	кількість об'єктів, на яких планується провести захід, од.		1	
						14581,200	ефективності			
						2021 рік	середні витрати на 1 об'єкт, тис.грн		14581,200	10502,600
						10502,600	якості			

							рівень виконання заходу, %		56,750	97,626
		42.Реконструкція парку відпочинку в урочищі «Наталка» в Оболонському районі	2019-2021	Управління екології та природних ресурсів, КО «Київзеленбуд»	Бюджет м. Києва	Всього:	витрат			
						110678,200	Загальна кошторисна вартість, тис.грн	169486,900	169486,900	169486,900
						2019 рік	Загальна вартість робіт, які плануються в поточному періоді, тис.грн	63834,300	16500,000	30343,900
						63834,300	продукту			
						2020 рік	кількість об'єктів, на яких планується провести захід, од.	1		
						16500,000	ефективності			
						2021 рік	середні витрати на 1 об'єкт,тис.грн	63834,300	16500,000	30343,900
						30343,900	якості			

							рівень виконання заходу,%	37,663	47,399	65,302
		43.Будівництво парку вздовж просп. Генерала Ватутіна між просп. Володимира Маяковського та вул. Оноре де Бальзака у Деснянському районі	2019-2022	Управління екології та природних ресурсів, КО «Київзеленбуд»	Бюджет м. Києва	Всього:	витрат			
						107793,100	Загальна кошторисна вартість, тис.грн	130000,000	130000,000	130000,000
						2019 рік	Загальна вартість робіт, які плануються в поточному періоді, тис.грн	44450,000	30000,000	33343,100
						44450,000	продукту			
						2020 рік	кількість об'єктів, на яких планується провести захід, од	1		
						30000,000	ефективності			
						2021 рік	середні витрати на 1 об'єкт, тис.грн	44450,000	30000,000	33343,100
						33343,100	якості			

							рівень виконання заходу, %	34,192	57,269	82,918
		44. Благоустрій Печерського ландшафтного парку у Печерському районі	2021-2024	Управління екології та природних ресурсів, КО «Київзеленбуд»	Бюджет м. Києва	Всього:	витрат			
						1000,000	Загальна кошторисна вартість, тис.грн			165000,000
						2019 рік	Загальна вартість робіт, які плануються в поточному періоді, тис.грн			1000,000
						0,000	продукту			
						2020 рік	кількість об'єктів, на яких планується провести захід, од.			1
						0,000	ефективності			
						2021 рік	середні витрати на 1 об'єкт,тис.грн			1000,000
						1000,000	якості			

							рівень виконання заходу, %			0,606
		45.Благоустрій парку «Аскольдова могила» у Печерському районі	2021-2024	Управління екології та природних ресурсів, КО «Київзеленбуд»	Бюджет м. Києва	Всього:	витрат			
						1000,000	Загальна кошторисна вартість, тис.грн			68000,000
						2019 рік	Загальна вартість робіт, які плануються в поточному періоді, тис.грн			1000,000
						0,000	продукту			
						2020 рік	кількість об'єктів, на яких планується провести захід, од.			1
						0,000	ефективності			
						2021 рік	середні витрати на 1 об'єкт, тис.грн			1000,000
						1000,000	якості			
							рівень виконання заходу, %			1,471

		46.Реконструкція парку відпочинку "Оболонь" в урочищі »Наталка» по Оболонській набережній	2019-2022	Управління екології та природних ресурсів, КО «Київзеленбуд»	Бюджет м. Києва	Всього:	витрат			
						43350,000	Загальна кошторисна вартість, тис.грн	169500,000	184300,000	
						2019 рік	Загальна вартість робіт, які плануються в поточному періоді, тис.грн	37600,000	5750,000	
						37600,000	продукту			
						2020 рік	кількість об'єктів, на яких планується провести захід, од.	1		
						5750,000	ефективності			
						2021 рік	середні витрати на 1 об'єкт, тис.грн	37600,000	5750,000	
						0,000	якості			
							рівень виконання заходу, %	22,183	23,521	
		47.Капітальний ремонт парків,	2019-2021	Управління екології та	Бюджет м. Києва	Всього:	витрат			

		скверів, інших об'єктів зеленого господарства м. Києва		природних ресурсів, КО «Київзеленбуд»		1210005,530	витрати на захід, тис. грн	431667,300	388338,230	390000,000
							кількість об'єктів зеленого господарства, що потребують капітального ремонту, од.	97	80	100
						2019 рік	продукту			
						431667,300	кількість об'єктів зеленого господарства, що планується відремонтувати, од.	97	80	100
						2020 рік	ефективності			
						388338,230	середні витрати на 1 об'єкт, тис.грн	4450,178	4854,228	3900,000
						2021 рік	якості			

						390000,000	питома вага відремонтованих обєктів зеленого господарства поточному році, в загальній кількості обєктів що потребують капітального ремонту, %	100	100	100
		48. Реконструкція та благоустрій ландшафтного парку у Солом'янськом у районі	2019-2022	Управління екології та природних ресурсів, КП «Київміськрозвиток»	Бюджет м. Києва	Всього:	витрат			
						82816,500	Загальна кошторисна вартість, тис.грн	163863,900	163863,900	163863,900
						2019 рік	Загальна вартість робіт, які плануються в поточному періоді, тис.грн	2816,500	40000,000	40000,000
						2816,500	продукту			
						2020 рік	кількість об'єктів, на яких планується провести захід, од.		1	
						40000,000	ефективності			
						2021 рік	середні витрати на 1	2816,500	40000,000	40000,000

							об'єкт,тис.грн			
						40000,000	якості			
							рівень виконання заходу, %	1,719	26,129	50,540
		49.Реконструкція та благоустрій парку «Юність» у Святошинському районі	2019-2022	Управління екології та природних ресурсів, КП «Київміськрозвиток»	Бюджет м. Києва	Всього:	витрат			
						34991,600	Загальна кошторисна вартість, тис.грн	60656,800	60656,800	
						2019 рік	Загальна вартість робіт, які плануються в поточному періоді, тис.грн	23952,400	11039,200	
						23952,400	продукту			
						2020 рік	кількість об'єктів, на яких планується провести захід, од.	1		
						11039,200	ефективності			
						2021 рік	середні витрати на 1 об'єкт, тис.грн	23952,400	11039,200	
						0,000	якості			
							рівень виконання заходу, %	39,488	57,688	
		50.Благоустрій	2019-	Управління	Бюджет	Всього:	витрат			

		території Долобецького острову у Дніпровському районі	2023	екології та природних ресурсів, КП «Київміськрозвиток»	м. Києва	13635,600	Загальна кошторисна вартість, тис.грн	280000,000	280000,000	280000,000
						2019 рік	Загальна вартість робіт, які плануються в поточному періоді, тис.грн	4535,600	1100,000	8000,000
						4535,600	продукту			
						2020 рік	кількість об'єктів, на яких планується провести захід, од.	1		
						1100,000	ефективності			
						2021 рік	середні витрати на 1 об'єкт, тис.грн	4535,600	1100,000	8000,000
						8000,000	якості			
							рівень виконання заходу, %	1,620	2,013	4,870
		51.Благоустрій територій Труханового острова у Дніпровському	2019-2023	Управління екології та природних ресурсів, КП «Київміськрозв	Бюджет м. Києва	Всього:	витрат			
						13,200	Загальна кошторисна вартість, тис.грн	23727,300		

		районі		иток»		2019 рік	Загальна вартість робіт, які плануються в поточному періоді, тис.грн	13,200		
						13,200	продукту			
						2020 рік	кількість об'єктів, на яких планується провести захід, од	1		
						0,000	ефективності			
						2021 рік	середні витрати на 1 об'єкт, тис.грн	13,200		
						0,000	якості			
							рівень виконання заходу, %	0,056		
		52.Реконструкція та благоустрій Наводницького парку у Печерському районі	2019-2022	Управління екології та природних ресурсів, КП «Київміськрозвиток»	Бюджет м. Києва	Всього:	витрат			
						33810,600	Загальна кошторисна вартість, тис.грн	94585,700		94585,700
						2019 рік	Загальна вартість робіт, які плануються в поточному періоді, тис.грн	3810,600		30000,000
						3810,600	продукту			

						2020 рік	кількість об'єктів, на яких планується провести захід, од.	1		
						0,000	ефективності			
						2021 рік	середні витрати на 1 об'єкт, тис.грн	3810,600		30000,000
						30000,000	якості			
							рівень виконання заходу, %	4,029		35,746
		53.Реконструкція та благоустрій парку «Орлятко»у Солом'янськом у районі	2019-2023	Управління екології та природних ресурсів, КО "Київзеленбуд"	Бюджет м. Києва	Всього:	витрат			
						50145,000	Загальна кошторисна вартість, тис.грн	82159,400	82159,400	82159,400
						2019 рік	Загальна вартість робіт, які плануються в поточному періоді, тис.грн	145,000	20000,000	30000,000
						145,000	продукту			
						2020 рік	кількість об'єктів, на яких планується провести захід, од.	1		
						20000,000	ефективності			

						2021 рік	середні витрати на 1 об'єкт, тис.грн	145,000	20000,000	30000,000
						30000,000	якості			
							рівень виконання заходу, %	0,176	24,519	61,034
		54.Реконструкція та благоустрій парку з бюветним комплексом на вул. Кадетський гай та вул. Івана Пулюя у Солом'янськом у районі	2019-2022	Управління екології та природних ресурсів, КП «Київміськрозвиток»	Бюджет м. Києва	Всього:	витрат			
						14367,400	Загальна кошторисна вартість, тис.грн	102479,900		102479,900
						2019 рік	Загальна вартість робіт, які плануються в поточному періоді, тис.грн	1200,400		13167,000
						1200,400	продукту			
						2020 рік	кількість об'єктів, на яких планується провести захід, од	1		
						0,000	ефективності			
						2021 рік	середні витрати на 1 об'єкт, тис.грн	1200,400		13167,000
						13167,000	якості			
							рівень виконання заходу, %	1,171		14,020
		55.Реконструкц	2019-	Управління	Бюджет	Всього:	витрат			

		ія та благоустрій парку«Нивки» у Шевченківському районі	2022	екології та природних ресурсів, КП «Київміськрозвиток»	м. Києва	28555,100	Загальна кошторисна вартість, тис.грн	86343,700		86343,700
						2019 рік	Загальна вартість робіт, які плануються в поточному періоді, тис.грн	3555,100		25000,000
						3555,100	продукту			
						2020 рік	кількість об'єктів, на яких планується провести захід, од.	1		
						0,000	ефективності			
						2021 рік	середні витрати на 1 об'єкт,тис.грн	3555,100		25000,000
						25000,000	якості			
							рівень виконання заходу, %	4,117		33,071
		56.Реконструкція та благоустрій парку «Кіото» у	2019-2021	Управління екології та природних ресурсів, КП«Київміськр	Бюджет м. Києва	Всього:	витрат			
						10931,800	Загальна кошторисна вартість, тис.грн	100923,000	100923,000	

		Деснянському р-ні		озвиток»		2019 рік	Загальна вартість робіт, які плануються в поточному періоді, тис.грн	10831,800	100,000	
						10831,800	продукту			
						2020 рік	кількість об'єктів, на яких планується провести захід, од.	1		
						100,000	ефективності			
						2021 рік	середні витрати на 1 об'єкт,тис.грн	10831,800	100,000	
						0,000	якості			
							рівень виконання заходу, %	10,733	10,832	
		57.Благоустрій та берегоукрфіплення набережної Лівобережжя у Дніпровському районі	2019-2024	Управління екології та природних ресурсів, КП «Київміськрозвиток»	Бюджет м. Києва	Всього:	витрат			
						2268,000	Загальна кошторисна вартість, тис.грн	165940,500		
						2019 рік	Загальна вартість робіт, які плануються в поточному періоді, тис.грн	2268,000		
						2268,000	продукту			

						2020 рік	кількість об'єктів, на яких планується провести захід, од.	1		
						0,000	ефективності			
						2021 рік	середні витрати на 1 об'єкт,тис.грн	2268,000		
						0,000	якості			
							рівень виконання заходу, %	1,367		
		58.Будівництво парку культури і відпочинку Парк «Почайна» в Оболонському р-ні	2019-2022	Управління екології та природних ресурсів, КП «Київміськрозвиток»	Бюджет м. Києва	Всього:	витрат			
						42386,000	Загальна кошторисна вартість, тис.грн	98240,600	98240,600	98240,600
						2019 рік	Загальна вартість робіт, які плануються в поточному періоді, тис.грн	3486,000	3900,000	35000,000
						3486,000	продукту			
						2020 рік	кількість об'єктів, на яких планується провести захід, од	1		
						3900,000	ефективності			

						2021 рік	середні витрати на 1 об'єкт,тис.грн	3486,000	3900,000	35000,000
						35000,000	якості			
							рівень виконання заходу,%	3,548	7,518	43,145
		59.Реконструкція та благоустрій парку "Володимирська гірка" у Шевченківському районі	2020-2021	Управління екології та природних ресурсів, КП «Спецжитлофонд»	Бюджет м. Києва	Всього:	витрат			
						60000,000	Загальна кошторисна вартість, тис.грн		276264,200	276264,200
						2019 рік	Загальна вартість робіт, які плануються в поточному періоді, тис.грн		30000,000	30000,000
						0,000	продукту	1		
						2020 рік	кількість об'єктів, на яких планується провести захід, од.			
						30000,000	ефективності			
						2021 рік	середні витрати на 1 об'єкт,тис.грн		30000,000	30000,000
						30000,000	якості			
							рівень виконання заходу, %		10,859	21,718

		60.Придбання посадкового матеріалу	2019-2021	Управління екології та природних ресурсів, КО «Київзеленбуд», КП УЗН м. Києва	Бюджет м. Києва	Всього:	витрат			
						68129,580	витрати на придбання саджанців дерев, тис.грн	13754,500	16606,080	10000,000
						2019 рік	витрати на придбання саджанців кущів, тис.грн	10350,000	9419,000	8000,000
						24104,500	кількість саджанців дерев, що необхідна для озеленення міста, од.	30000	25633	15000
						2020 рік	кількість саджанців кущів, що необхідна для озеленення міста, од.	200000	162075	110000
						26025,080	продукту			
						2021 рік	кількість саджанців дерев, що планується придбати, од.	4000	4045	3000
						18000,000	кількість саджанців кущів, що планується придбати, од.	37000	39276	30000
							ефективності			

							середні витрати на придбання 1 саджанця дерева, тис.грн	3,439	4,105	3,333
							середні витрати на придбання 1 саджанця куща, тис.грн	0,280	0,240	0,267
							якості			
							питома вага придбаних дерев до загальної кількості дерев, що необхідні для озеленення міста, %	13,333	15,780	20,000
							питома вага придбаних кущів до загальної кількості кущів, що необхідні для озеленення міста, %	18,500	24,233	27,273
		61. Забезпечення вивезення побутових	2020-2021	Управління екології та природних ресурсів,	Бюджет м. Києва	Всього:	витрат			
						4500,000	обсяг видатків, тис. грн		1500,000	3000,000
						2019 рік	продукту			

		відходів, що несанкціоновано створені на територіях міста		КП «Київкомунсервіс»		0,000	Обсяги побутових відходів, що планується вивозити, метри куб		1000,000	2000,000
						2020 рік	ефективності			
						1500,000	середні витрати на вивезення 1м.куб. побутових відходів, тис.грн.		1,500	1,500
						2021 рік	якості			
						3000,000	питома вага кількості побутових відходів, що планується вивозити до загальної кількості, %		100,000	100,000
		62.Спрощення порядку визначення територій зелених зон, закріплення меж міських лісів, лісопарків,	2019-2021	Управління екології та природних ресурсів	Бюджет м. Києва	Всього:	витрат			
						0,600	обсяг видатків, тис. грн	0,200	0,200	0,200
						2019 рік				
						0,200	продукту			
						2020 рік	кількість заходів, од.	1	1	1
						0,200	ефективності			

		буферних парків гідропарків і парків, а також недопущення їх забудови				2021 рік	середня вартість проведення заходу, тис. грн	0,200	0,200	0,200
						0,200	якості			
							динаміка кількості заходів до запланованих , %	100,000	100,000	100,000
	2. Підвищення екологічної свідомості мешканців міста	1. Проведення еколого - просвітницьких , інформаційних заходів, фінанування постійно діючої виставки риб	2019-2021	Управління екології та природних ресурсів, КП «Київський міський Будинок природи»	Бюджет м. Києва	Всього:	витрат			
						7880,870	обсяг видатків, тис. грн	2112,900	2682,750	3085,220
						2019 рік	продукту			
						2112,900	кількість виставок, од.	48	50	55
						2020 рік	кількість організованих екскурсій, од.	71	75	80
						2682,750	кількість відвідувачів, осіб	15100	15500	16000
						2021 рік	ефективності			
						3085,220	середня вартість проведення заходу, тис. грн	12,005	21,462	118,51
							середня кількість	152,53	124	70,270

							відвідувачів на 1 захід, осіб			
							якості			
							динаміка кількості відвідувачів, порівняно з попереднім роком, %	100,000	100,410	107,880
		2. Підготовка та затвердження екологічного паспорту міста Києва	2019-2021	Управління екології та природних ресурсів	Бюджет м. Києва	Всього:	витрат			
						0,900	обсяг видатків, тис. грн	0,300	0,300	0,300
						2019 рік	продукту			
						0,300	кількість екологічних паспортів, що потрбіно затвердити, од.	1	1	1
						2020 рік	кількість екологічних паспортів, що планується затвердити, од.	1	1	1
						0,300	ефективності			
						2021 рік	середня вартість проведення заходу, тис. грн	0,300	0,300	0,300
						0,300	якості			

							динаміка кількості підготовлених паспортів, %	100,000	100,000	100,000
	3. Впровадження сучасної системи контролю за станом довкілля	1. Створення міської системи програмно-апаратних засобів збору та обробки даних про стан довкілля міста Києва	2020-2023	Управління екології та природних ресурсів	Бюджет м. Києва	Всього:	витрат			
						80000,000	обсяг видатків, тис. грн		40000,000	40000,000
						2019 рік	продукту			
						0,000				
						2020 рік	кількість заходів, од.		1	
						40000,000	ефективності			
						2021 рік	середня вартість проведення заходу, тис. грн		40000,000	40000,000
						40000,000	якості			
							динаміка кількості створених систем до запланованих, %		50,000	100,000
		Разом по МЦП				Всього				
						6398228,799				
						2019 рік				
						1965575,590				
						2020 рік				
						2177939,459				

		2021 рік	
		2254713,750	

VII. ІНДИКАТОРИ ПРОГРАМИ

КОМПЛЕКСНА МІСЬКА ЦІЛЬОВА ПРОГРАМА ЕКОЛОГІЧНОГО БЛАГОПОЛУЧЧЯ МІСТА КИЄВА НА 2019-2021 РОКИ

Таблиця 15

№ з/п	Індикатори	Одиниці виміру	2019	2020	2021
1	Площа земель природно-заповідного фонду	тис. га	15	16	17
2	Забезпеченість зеленими зонами загального користування	$м^2$/мешканця	22,0	23,0	23,5
3	Індекс забруднення атмосфери (ІЗА) середнійпо місту	умовних одиниць	підвищений	підвищений	підвищений
4	Частка водних об'єктів міста Києва, на яких здійснюється моніторинг екологічного стану якості води відповідно до вимог Водної Рамкової Директиви 2000/60/ЄС	%	15	50	60

VIII. КООРДИНАЦІЯ ТА КОНТРОЛЬ ЗА ХОДОМ ВИКОНАННЯ КОМПЛЕКСНОЇ ПРОГРАМИ

Координацію та контроль за ходом виконанням Програми здійснює заступник голови Київської міської державної адміністрації згідно з розподілом обов'язків забезпечує здійснення повноважень виконавчого органу Київської міської ради (Київської міської державної адміністрації) в галузі охорони навколишнього природного середовища.

Безпосередній контроль за виконанням завдань і заходів Програми здійснює Управління екології та природних ресурсів виконавчого органу Київської міської ради (Київської міської державної адміністрації), а за цільовим та ефективним використанням коштів - головні розпорядники бюджетних коштів, які є співвиконавцями заходів Програми та яким передбачені бюджетні призначення на виконання заходів програми.

Співвиконавці заходів Програми, зазначені в графі «Виконавці заходу» розділу «Перелік завдань та заходів «Комплексної міської цільової

програми екологічного благополуччя міста києва на 2019-2021 роки», щоквартально до 01 числа другого місяця, що настає за звітним періодом, надають Управлінню екології та природних ресурсів виконавчого органу Київської міської ради (Київської міської державної адміністрації) узагальнені відомості про результати виконання Програми з визначенням динаміки цільових показників.

Управління екології та природних ресурсів виконавчого органу Київської міської ради (Київської міської державної адміністрації) надає Київській міській раді, Департаменту фінансів виконавчого органу Київської міської ради (Київської міської державної адміністрації), Департаменту економіки та інвестицій виконавчого органу Київської міської ради (Київської міської державної адміністрації):

квартальні та річний звіти про виконання завдань і заходів Програми – до 20 числа другого місяця, що настає за звітним періодом;

заключний звіт про виконання завдань і заходів Програми – не пізніше ніж у тримісячний строк після закінчення встановленого строку виконання програми;

уточнені річні звіти про виконання завдань і заходів Програми (в разі необхідності) – до 01 квітня року, наступного за звітним.

З урахуванням реалізації заходів Програми та виділених в кожному поточному році фінансових ресурсів, співвиконавці Програми надають свої пропозиції на наступний рік щодо обсягів фінансування з обґрунтуванням до Управлінню екології та природних ресурсів виконавчого органу Київської міської ради (Київської міської державної адміністрації).

Управління екології та природних ресурсів виконавчого органу Київської міської ради (Київської міської державної адміністрації) щороку здійснює обґрунтовану оцінку результатів виконання програми та, у разі потреби, розробляє пропозиції щодо доцільності продовження тих чи інших заходів, включення додаткових заходів і завдань, уточнення результативних показників та індикаторів програми, обсягів і джерел фінансування, переліку співвиконавців, строків виконання програми та окремих її завдань і заходів тощо.

За ініціативою Київської міської ради, виконавчого органу Київської міської ради (Київської міської державної адміністрації), Управління екології та природних ресурсів виконавчого органу Київської міської ради (Київської міської державної адміністрації) або головного розпорядника коштів Програми розгляд проміжного звіту про хід виконання Програми, ефективність реалізації її завдань і заходів, досягнення проміжних цілей та ефективність використання коштів може розглядатися на сесіях Київської міської ради та на засіданнях відповідних постійних комісій Київської міської ради протягом року в разі виникнення потреби.

Київський міський голова Віталій КЛИЧКО»

3

КИЇВСЬКА МІСЬКА РАДА

СЕКРЕТАРІАТ

УПРАВЛІННЯ ПРАВОВОГО ЗАБЕЗПЕЧЕННЯ ДІЯЛЬНОСТІ КИЇВСЬКОЇ МІСЬКОЇ РАДИ

01044, м. Київ, вул. Хрещатик, 36, каб. 921 *тел.: (044) 202-70-19*

07.05.2020 № 08/230-684

на №_____ від _____

Депутату Київської міської ради
Денису МОСКАЛЮ

Правовий висновок до проєкту рішення Київської міської ради «Про оголошення природної території ландшафтним заказником місцевого значення «Зелена мрія» (проєкт рішення 08/231-391/ПР від 11.02.2020)

Управлінням правового забезпечення діяльності Київської міської ради проведено правову експертизу поданого проєкту рішення, з приводу чого зазначаємо наступне.

Проєктом рішення передбачається оголосити ландшафтним заказником місцевого значення «Зелена мрія» територію орієнтованою площею 0,26 га у Святошинському районі м. Києва без вилучення земель у землекористувача, згідно з додатком та забезпечити обслуговуючому житлово-будівельному кооперативу «Світ житла» охорону та збереження зазначеного у додатку об'єкта з оформленням охоронного зобов'язання в установленому порядку.

Відповідно до преамбули Закону України «Про природно-заповідний фонд України» ним визначаються правові основи організації, охорони, ефективного використання природно-заповідного фонду України, відтворення його природних комплексів та об'єктів.

Згідно із статтею 51 Закону України «Про природно-заповідний фонд України» підготовка і подання клопотань про створення чи оголошення територій та об'єктів природно-заповідного фонду можуть здійснюватися: обласними, Київською та Севастопольською міськими державними адміністраціями, органом виконавчої влади Автономної Республіки Крим з питань охорони навколишнього природного середовища - щодо територій та об'єктів природно-заповідного фонду загальнодержавного значення; науковими установами, природоохоронними громадськими об'єднаннями або іншими заінтересованими підприємствами, установами, організаціями та громадянами -

щодо територій та об'єктів природно-заповідного фонду загальнодержавного та місцевого значення. Клопотання подаються до державних органів, уповноважених проводити їх попередній розгляд.

Клопотання має містити обґрунтування необхідності створення чи оголошення території або об'єкту природно-заповідного фонду певної категорії, характеристику природоохоронної, наукової, естетичної та іншої цінності природних комплексів та об'єктів, що пропонуються для заповідання, відомості про місцезнаходження, розміри, характер використання, власників та користувачів природних ресурсів, а також відповідний картографічний матеріал.

До клопотань додаються документи, що підтверджують та доповнюють обґрунтування необхідності створення чи оголошення територій або об'єктів природно-заповідного фонду.

Відповідно до положень статті 52 Закону України «Про природно-заповідний фонд України» встановлено, що клопотання про необхідність створення чи оголошення територій та об'єктів природно-заповідного фонду місцевого значення попередньо розглядається обласними, Київською та Севастопольською міськими державними адміністраціями, а на території Автономної Республіки Крим - органом виконавчої влади Автономної Республіки Крим з питань охорони навколишнього природного середовища.

Розробка проєктів створення регіональних ландшафтних парків, заповідних урочищ, а також заказників, пам'яток природи та парків-пам'яток садово-паркового мистецтва місцевого значення забезпечується обласними, Київською та Севастопольською міськими державними адміністраціями, а на території Автономної Республіки Крим - органом виконавчої влади Автономної Республіки Крим з питань охорони навколишнього природного середовища.

Частиною третьої статті 53 Закону України «Про природно-заповідний фонд України» встановлено, що рішення про організацію чи оголошення територій та об'єктів природно-заповідного фонду місцевого значення та встановлення охоронних зон територій та об'єктів природно-заповідного фонду приймається Верховною Радою Автономної Республіки Крим, обласними, Київською та Севастопольською міськими радами.

При цьому звертаємо увагу, що з метою забезпечення уніфікованого підходу до розроблення та затвердження проектів створення природних територій та об'єктів природно-заповідного фонду, Міністерством екології та природних ресурсів України прийнято наказ від 21.08.2018 № 306, яким затверджено Методичні рекомендації щодо розроблення проектів створення природних територій та об'єктів природно-заповідного фонду України (далі - Методичні рекомендації).

Відповідно до пункту 4.1. Методичних рекомендацій встановлено, що складовими проєкту створення є клопотання про створення чи оголошення території або об'єкта природно-заповідного фонду, наукове обґрунтування необхідності створення чи оголошення території або об'єкта природно-заповідного фонду, матеріали погодження створення чи оголошення території або об'єкта природно-заповідного фонду власниками та первинними користувачами природних ресурсів у межах територій, рекомендованих для

заповідання, іншими організаціями, визначеними законодавством, картографічні матеріали.

Згідно з пунктом 7.1. Методичних рекомендацій під матеріалами погодження створення чи оголошення території або об'єкта природно-заповідного фонду розуміється: лист Міністерства екології та природних ресурсів України або відповідного уповноваженого органу про схвалення клопотання про створення чи оголошення території або об'єкта природно-заповідного фонду; листи-погодження всіх власників та первинних користувачів природних ресурсів у межах територій, рекомендованих для заповідання, з зазначенням площ відповідних земельних ділянок; довідка територіального органу або підрозділу Держгеокадастру, яка дає інформацію про правовий статус земельних ділянок, запроектованих для заповідання, власників і користувачів цих ділянок

Так, наданий на опрацювання проєкт рішення підготовлений за клопотанням Благодійної організації «Благодійний фонд Дніпровського району м. Києва «Київський еколого-культурний центр» від 04.02.2020 № 36, до проєкту рішення додано додаток, порівняльну таблицю, пояснювальну записку та обґрунтування заявника щодо створення ландшафтного заказника.

Враховуючи, вищевикладене вбачається, що до проєкту рішення не додано повного переліку документів визначених законодавством, а також порушено порядок розгляду клопотань про створення чи оголошення територій та об'єктів природно-заповідного фонду в порядку визначеному Законом України «Про природно-заповідний фонд України», зокрема відсутні відповідні картографічні матеріали, погодження Управління екології та природних ресурсів виконавчого органу Київської міської ради (Київської міської державної адміністрації), довідка підрозділу Держгеокадастру, яка дає інформацію про правовий статус земельної ділянки, запроектованої для заповідання, власників і користувачів цієї ділянки та листи-погодження всіх власників та первинних користувачів природних ресурсів у межах територій, рекомендованих для заповідання.

Враховуючи вищезазначені обставини, управління повертає проєкт рішення без погодження.

Начальник управління Ганна ГАРШИНА

08/231-391/ПР
11.02.2020

КИЇВСЬКА МІСЬКА РАДА

X СЕСІЯ VIII СКЛИКАННЯ

РІШЕННЯ

_____№_____

ПРОЄКТ

Про оголошення природної території ландшафтним заказником місцевого значення «Зелена мрія»

Відповідно до пункту 37 частини першої статті 26 Закону України «Про місцеве самоврядування в Україні», пункту «і» частини першої статті 15 Закону України «Про охорону навколишнього природного середовища», статей 25, 51-53 Закону України «Про природно-заповідний фонд України», розглянувши клопотання Благодійної організації «Благодійний фонд Дніпровського району м. Києва «Київський еколого-культурний центр» від 4 лютого 2020 року № 36, з метою збереження ландшафтного та біологічного різноманіття унікальних природних комплексів, Київська міська рада

ВИРІШИЛА:

1. Оголосити ландшафтним заказником місцевого значення «Зелена мрія» територію орієнтовною площею 0,26 га у Святошинському районі м. Києва без вилучення земель у землекористувача, згідно з додатком.

2. Обслуговуючому житлово-будівельному кооперативу «Світ житла» забезпечити охорону та збереження зазначеного у додатку об'єкта з оформленням охоронного зобов'язання в установленому порядку.

3. Внести зміни до Програми розвитку зеленої зони міста Києва до 2010 року та концепції формування зелених насаджень в центральній частині міста, затвердженої рішенням Київської міської ради від 19 липня 2005 року № 806/3381 (зі змінами), включивши до переліку територій і об'єктів природно-заповідного фонду заказник місцевого значення, зазначений у пункті 1 цього рішення (Таблиця 23).

4. Оприлюднити це рішення у порядку, визначеному законодавством.

5. Контроль за виконанням цього рішення покласти на постійну комісію Київської міської ради з питань екологічної політики.

Київський міський голова Віталій КЛИЧКО

ПОДАННЯ:

Депутат Київської міської ради Денис МОСКАЛЬ

ПОГОДЖЕНО:

Голова постійної комісії
Київської міської ради
з питань екологічної політики 12.02.2020 Костянтин ЯЛОВИЙ

Секретар постійної комісії
Київської міської ради
з питань екологічної політики Олексій НОВІКОВ

Голова постійної комісії
Київської міської ради
з питань містобудування, архітектури
та землекористування Олександр МІЩЕНКО

Підтримано в порядку ч. 5 ст. 30 Регламенту

Секретар постійної комісії
Київської міської ради
з питань містобудування, архітектури
та землекористування Іван КАРТАВИЙ

Начальник управління
правового забезпечення діяльності
Київської міської ради Ганна ГАРШИНА

з правовими висновками від 01.05.2020 № 08/230-684

Додаток
до рішення Київської міської ради
_____№_____

Природна територія, яка оголошується ландшафтним заказником місцевого значення «Зелена мрія»

№	Адреса ділянки	Код ділянки	Опис ділянки	Площа (га)	Землекористувач
1.	вул. Відпочинку, 25	75:225:0101	Залишки вікової дубрави у Святошинському районі м. Києва	0,26 га	Обслуговуючий житлово-будівельний кооператив «Світ житла»

Київський міський голова Віталій КЛИЧКО

Порівняльна таблиця
до проєкту рішення Київської міської ради
«Про оголошення природної території ландшафтним заказником місцевого значення «Зелена мрія»

Рішення Київської міської ради від 19 липня 2005 року № 806/3381 «Про затвердження Програми розвитку зеленої зони міста Києва до 2010 року та концепції формування зелених насаджень в центральній частині міста» (Таблиця 23 «Перелік територій і об'єктів природно-заповідного фонду»)

Чинна редакція				Пропонована редакція			
...				...			
МІСЦЕВОГО ЗНАЧЕННЯ				**МІСЦЕВОГО ЗНАЧЕННЯ**			
...				...			
Заказники				***Заказники***			
20.	Рибне	4,0	Дніпровське ЛПГ, Броварське лісництво, кв. 7, 17, 27	20.	Рибне	4,0	Дніпровське ЛПГ, Броварське лісництво, кв. 7, 17, 27
21.	Березовий гай	2,0	Дарницьке ЛПГ, Броварське лісництво, кв.71, 72	21.	Березовий гай	2,0	Дарницьке ЛПГ, Броварське лісництво, кв.71, 72
22.	Біла діброва	3,0	Дарницьке ЛПГ, Білодібровне лісництво, кв. 40, 41	22.	Біла діброва	3,0	Дарницьке ЛПГ, Білодібровне лісництво, кв. 40, 41
23.	Межигірське	5,0	Святошинське ЛПГ, Межигірське лісництво, кв. 2, 46	23.	Межигірське	5,0	Святошинське ЛПГ, Межигірське лісництво, кв. 2, 46
24.	Дачне	6,0	ЛПГ "Конча-Заспа", Дачне лісництво, кв. 65, 69, 72, 73	24.	Дачне	6,0	ЛПГ "Конча-Заспа", Дачне лісництво, кв. 65, 69, 72, 73
25.	Озеро Вербне	31,8	Оболонь, вул. Приозерна	25.	Озеро Вербне	31,8	Оболонь, вул. Приозерна
26.	Ландшафтний заказник на лівому березі оз. Конча	80,0	У межах ландшафтного заказника "Жуків острів"	26.	Ландшафтний заказник на лівому березі оз. Конча	80,0	У межах ландшафтного заказника "Жуків острів"
27.	Урочище "Бобровня"	30,0	Парк "Дружби Народів"	27.	Урочище "Бобровня"	30,0	Парк "Дружби Народів"
28.	Острів Жуків (загальна площа - 1794,6 га)	1444,6	Заплавна частина Канівського водосховища від гирла р. Віта до	28.	Острів Жуків (загальна площа - 1794,6 га)	1444,6	Заплавна частина Канівського водосховища від гирла р. Віта до

			південної межі м. Києва
29.	Острови Ольжин і Козачий	470,0	Острови Ольжин і Козачий, гирлова частина р. Віта
30.	"Пуща-Водиця"	563,0	Святошинське ЛПГ, Київське лісництво, кв. 2 - 6, 8 - 11, 14 - 16, 23 - 25, 32, 33, 45, 58, 59
31.	Загально-зоологічний "Річка Любка"	163,0	Святошинське ЛПГ, Святошинське лісництво, кв. 2 - 4, 7 - 9
32.	"Муромець-Лопуховате"	217,0	Дарницьке ЛПГ, Дніпровське лісництво, кв. 59 - 64
33.	"Пляхова"	100,0	Дарницьке ЛПГ, Дніпровське лісництво, кв. 20 - 25, 28
	"Осокорківські луки"	148	м. Київ, на південь від озера Тягле та вул. Колекторної у Дарницькому районі м. Києва
	"Урочище Бабин Яр"	41,5	у Шевченківському та Подільському районах міста Києва
	"Реп'яхів яр"	11,6	між вул. Кирилівською, пров. Нагірним, Смородинським узвозом та Богуславським узвозом

			південної межі м. Києва
29.	Острови Ольжин і Козачий	470,0	Острови Ольжин і Козачий, гирлова частина р. Віта
30.	"Пуща-Водиця"	563,0	Святошинське ЛПГ, Київське лісництво, кв. 2 - 6, 8 - 11, 14 - 16, 23 - 25, 32, 33, 45, 58, 59
31.	Загально-зоологічний "Річка Любка"	163,0	Святошинське ЛПГ, Святошинське лісництво, кв. 2 - 4, 7 - 9
32.	"Муромець-Лопуховате"	217,0	Дарницьке ЛПГ, Дніпровське лісництво, кв. 59 - 64
33.	"Пляхова"	100,0	Дарницьке ЛПГ, Дніпровське лісництво, кв. 20 - 25, 28
	"Осокорківські луки"	148	м. Київ, на південь від озера Тягле та вул. Колекторної у Дарницькому районі м. Києва
	"Урочище Бабин Яр"	41,5	у Шевченківському та Подільському районах міста Києва
	"Реп'яхів яр"	11,6	між вул. Кирилівською, пров. Нагірним, Смородинським узвозом та Богуславським узвозом
	«Зелена мрія»	**0,26 га**	**вул. Відпочинку, 25**

Депутат Київської міської ради Денис МОСКАЛЬ

Пояснювальна записка
до проєкту рішення Київської міської ради
«Про оголошення природної території ландшафтним заказником місцевого значення «Зелена мрія»

1. **Обґрунтування необхідності прийняття рішення**

Запропонований проєкт рішення передбачає оголосити ландшафтним заказником місцевого значення «Зелена мрія» природну територію площею 0,26 га на вул. Відпочинку, 25 у Святошинському районі м. Києва. Прийняття вказаного рішення забезпечить належні умови для збереження ландшафтного, ботанічного, зоологічного різноманіття та цінного природного комплексу.

У клопотанні Благодійної організації «Благодійний фонд Дніпровського району м. Києва «Київський еколого-культурний центр» від 4 лютого 2020 року № 36 надано наукове обґрунтування необхідності оголошення ландшафтного заказника місцевого значення «Зелена мрія» та відповідно до частини другої статті 51 Закону України «Про природно-заповідний фонд України» зазначено інформацію про природоохоронну, рекреаційну цінність об'єкта, що пропонується до заповідання, відомості про місцезнаходження, розміри та характер використання.

Проєктований заказник є залишками вікової дубрави з лісовим типом рослинності. Протягом теплого сезону гай переповнений птахами: вівсянками, вівчариками, славками, очеретянками, дроздами, синицями. На зазначеній території постійно гніздуються птахи, внесені до Додатку II Бернської конвенції, зокрема, вухата сова, ремез, іволга, малий строкатий та сивий дятли, крутиголовка та чубатий жайворонок. Також на вказаній території виявлено жука-оленя, занесеного до Червоної книги України.

Також ця діброва має величезне рекреаційне значення.

Землекористувачем території, що пропонується до заповідання, є обслуговуючий житлово-будівельний кооператив «Світ житла».

Проєкт оголошення природної території ландшафтним заказником місцевого значення «Зелена мрія» розроблено науковцями Благодійної організації «Благодійний фонд Дніпровського району м. Києва «Київський еколого-культурний центр».

2. **Мета і завдання проєкту рішення.**

Метою прийняття проєкту рішення є оголошення ландшафтним заказником місцевого значення «Зелена мрія» природної території площею 0,26 га на вул. Відпочинку, 25 у Святошинському районі м. Києва для збереження ландшафтного, ботанічного, зоологічного різноманіття та цінного природного комплексу.

3. **Загальна характеристика і основні положення проєкту рішення.**

Проєкт рішення передбачає оголошення ландшафтним заказником місцевого значення «Зелена мрія» природної території площею 0,26 га на вул. Відпочинку, 25 у Святошинському районі м. Києва та забезпечення її охорони і збереження з оформленням охоронного зобов'язання в установленому порядку.

4. Стан нормативно-правової бази у даній сфері правового регулювання.

Проєкт рішення підготовлений відповідно до пункту 37 частини першої статті 26 Закону України «Про місцеве самоврядування в Україні», пункту «і» частини першої статті 15 Закону України «Про охорону навколишнього природного середовища», статей 25, 51-53 Закону України «Про природно-заповідний фонд України».

5. Фінансово-економічне обґрунтування.

Прийняття проєкту рішення додаткового фінансування не потребує.

6. Прогноз соціально-економічних та інших наслідків прийняття рішення.

Прийняття проєкту рішення сприятиме збереженню ландшафтного, ботанічного, зоологічного різноманіття та поліпшенню екологічної ситуації у Святошинському районі м. Києва.

Суб'єкт подання та доповідач проєкту рішення – депутат Київської міської ради **Москаль Денис Денисович.**

Відповідальна за проходження проєкту рішення – помічник-консультант депутата Київради Москаля Д. Д. Мартинюк Ірина (тел.: (066) 973-03-20).

Депутат Київської міської ради Денис МОСКАЛЬ

Київський еколого-культурний центр
Kiev ecological & cultural center

02218, Україна, Київ, вул. Райдужна, 31-48
т (073) 073-16-73, E-mail:kekz-office@ukr.net рахунок 26006300839053 в ПАТ
Державний ощадний банк України м. Київ МФО 322669, ЗКПО 24363925

№ 36 4.02. 2020 р.

Депутату Київської міської ради Москалю Д.Д.

Шановний п. Денисе !

Просимо Вас створити заказник « Зелена мрія» в Святошинському районі м. Києва, вул. Відпочинку, 25.

Загальна площа заказника- 0,26 га. Земля належить ОЖБК « Світ житла» .

Наукове обгрунтування та проект створення додаються.

З повагою, Директор КЕКЦ Вл.Борейко

Обгрунтування створення ландшафтного заказника місцевого значення « Зелена мрія »

Заказник « Зелена мрія»- – залишки вікової дубрави в Святошинському районі м. Києва, вул. Відпочинку, 25.

Загальна площа заказника- 0,26 га. Земля належить ОЖБК « Світ житла» .

Основним типом рослинності проектованого заказника є лісова . Протягом теплого сезону гай переповнений птахами: вівсянками, вівчариками, славками, очеретянками, дроздами та синицями. З видів внесених до Додатку II Бернської конвенції на вказаній території постійно гніздують вухата сова, ремез, іволга, малий строкатий та сивий дятли, крутиголовка та чубатий жайворонок. Спостерігається також висока щільність гніздувань соловейка.

З тварин, занесених до Червоної книги України тут знайдено жука-оленя.

Ця діброва має також величезне рекреаційне значення.

Виходячи з вищезазначеного, пропонуємо створити ландшафтний заказник місцевого значення «« Зелена мрія».

Координатор робіт зі створення об,єктів ПЗФ КЕКЦ, д.б.н. І.Ю.Парнікоза

Директор КЕКЦ, Заслужений природоохоронець України В.Є.Борейко

Проект створення ландшафтного заказника місцевого значення « Зелена мрія »

Заказник « Зелена мрія»- – залишки вікової дубрави в Святошинському районі м. Києва, вул. Відпочинку, 25.

Загальна площа заказника- 0,26 га. Земля належить ОЖБК « Світ житла» .

Основним типом рослинності проектованого заказника є лісова . Протягом теплого сезону гай переповнений птахами: вівсянками, вівчариками, славками, очеретянками, дроздами та синицями. З видів внесених до Додатку II Бернської конвенції на вказаній території постійно гніздують вухата сова, ремез, іволга, малий строкатий та сивий дятли, крутиголовка та чубатий жайворонок. Спостерігається також висока щільність гніздувань соловейка.

З тварин, занесених до Червоної книги України тут знайдено жука-оленя.

Ця діброва має також величезне рекреаційне значення.

Виходячи з вищезазначеного, пропонуємо створити ландшафтний заказник місцевого значення «« Зелена мрія», заборонивши рубку дерев та забудову території.

Координатор робіт зі створення
об,єктів ПЗФ КЕКЦ,
д.б.н. І.Ю.Парнікоза

Директор КЕКЦ, Заслужений
природоохоронець України В.Є.Борейко

Депутату Київради
Москалю Д.Д.
від мешканців
будинку по вулиці
м. Котельникова, 25

Заява

Ми, мешканці будинку по вул. Котельникова 25, звертаємося до Вас з проханням недопустити незаконне будівництво багатоповерхового будинку по вул. Відпочинку 25.

На даній території, яка є прилеглою до нашого будинку та інших будинків поряд, ростуть 100-літні дуби, знаходиться зелена зона, під землею проходять комунікації. Будівництво будинку призведе до незворотніх втрат для мешканців прилеглих будинків (тріщини в стінах, просідання грунту, відсутність опалення та водопостачання, тощо).

Додаток: підписи мешканців будинку 25 м. Котельникова

№	Прізвище, ім'я та по батькові
1	Лавренко Л.О.
2.	Чміленко С.М.
3.	Зеленьська Н.П
4.	Гапцевка О.В
5	Оленко М.М
6	Шумик Ї.С.
7.	Горбецької М.М
8.	Садовий В.Б.
9	Пасічник Л.О
10	Шолохенко В.П
11.	Нечипоренко Є.А
12.	Мартенко А.И.
13	Теханова І.О.
14	Чечецький В.Ї.
15	Придатченко С.М.
16	Остапенко Ю.В
17	Павловська Ї.М
18	Черетяна О.Р
19	Тараненко Л.М.
20	Шкуп Н.Ф.
21	Шевадло Н.Д.
22	Мирошниченко О.Г.
23	Вознюк Л.В
24.	Шедловский В.В
25	Понкович Р.Ї.
26	Подгаєвская В.М
27	Сонова Т.Н.
28	Вашук В.И.
29	Лучко Ю.П.
30	Задорожний А.Б.

№	Прізвище, ім'я та по батькові
1	Савустяненко М.Э
2	Дяченко А.Л.
3	Стрижак Б.П.
4	Галай С.В
5	Гриненко Л.А
6	Цыра Т.И.
7	Шахтич В.В.
8	Карзин О.Э.
9	Кравчук М.О.
10	Кехтенко Л.Т
11	Салій Л.
12	Бозрунова Н.М.
13	Оверченко М.М.
14	Грищук Л.П
15	Дяченко Н.А
16	Лесть Э.П.
17	Стрельков В.О.
18	Седель РО
19	Боровецький Ф.Т
20	Авраменко Л.Т.
21	Гирный А.И.
22	Барановский О.
23	Ясебжук А.В
24	Ясебжук В.О
24	Місельский І.М.
25	Ліоскова Н.Г.
26	Пономаренко
27	Дзюба Н.
28	Карбенький Г.
29	Остьмак М.П.

люся
98272
5578

4

08/231-1481/ПР
15.06.2020

КИЇВСЬКА МІСЬКА РАДА

XI СЕСІЯ VIII СКЛИКАННЯ

РІШЕННЯ

_____№_____ Проєкт

Про повернення статусу території зелених насаджень загального користування земельним ділянкам у парку відпочинку Протасів Яр у Солом'янському районі м. Києва

Відповідно до статті 26 Закону України «Про місцеве самоврядування в Україні», з метою захисту прав та інтересів територіальної громади міста Києва, збереження території Протасового яру, створення в подальшому на цій території регіонального ландшафтного парку, Київська міська рада

ВИРІШИЛА:

1. Визнати рішення Київської міської ради від 26.04.2007 № 503/1164 «Про передачу товариству з обмеженою відповідальністю «БОРА» земельної ділянки для будівництва, експлуатації та обслуговування житлово-торговельного комплексу з паркінгом на вул. Миколи Амосова у Солом'янському районі м. Києва» в частині внесення змін до Генерального плану розвитку міста Києва, затвердженого рішенням Київської міської ради від 28.03.2002 № 370/1804 та внесення змін до Програми розвитку зеленої зони міста Києва до 2010 року та концепції формування зелених насаджень в центральній частині міста, затверджених рішенням Київської міської ради від 19.07.2005 № 806/3381 таким, що не відповідає інтересам територіальної громади міста Києва.

2. Визнати за необхідне скасувати зміни до Генерального плану розвитку міста Києва, затвердженого рішенням Київської міської ради від 28.03.2002 № 370/1804, внесені рішенням Київської міської ради від 26.04.2007 № 503/1164 та перевести територію на вул. Миколи Амосова у Солом'янському районі м. Києва з території житлової і громадської забудови до території зелених насаджень загального користування.

3. Визнати за необхідне скасувати зміни до Програми розвитку зеленої зони міста Києва до 2010 року та концепції формування зелених насаджень в

центральній частині міста, затверджених рішенням Київської міської ради від 19.07.2005 № 806/3381, внесені рішенням Київської міської ради від 26.04.2007 № 503/1164 та включити до переліку озеленених територій загального користування міста Києва, що відповідають типологічним ознакам та планувальним вимогам (таблиця 2), земельну ділянку площею 3,15 га на вул. Миколи Амосова у парку відпочинку Протасів Яр у Солом'янському районі м. Києва.

4. Доручити виконавчому органу Київської міської ради (Київській міській державній адміністрації) вжити організаційно-правові заходи, спрямовані на реалізацію прийнятих в пунктах 1-3 цього рішення.

5. Оприлюднити це рішення у встановленому порядку.

6. Контроль за виконанням цього рішення покласти на постійну комісію Київської міської ради з екологічної політики та на постійну комісію Київської міської ради з питань містобудування, архітектури та землекористування.

Київський міський голова Віталій КЛИЧКО

ПОДАННЯ:

Київський міський голова Віталій КЛИЧКО

ПОГОДЖЕНО:

Постійна комісія Київської міської ради з питань містобудування, архітектури та землекористування
Голова Олександр МІЩЕНКО

Секретар Іван КАРТАВИЙ

Постійна комісія Київської міської ради з питань екологічної політики
Голова Костянтин ЯЛОВИЙ

Секретар Олексій НОВІКОВ

Начальник управління правового забезпечення діяльності Київської міської ради секретаріату Київської міської ради

Ганна ГАРШИНА

ПОДАННЯ:

Київський міський голова Віталій КЛИЧКО

ПОГОДЖЕНО:

Постійна комісія Київської міської ради з питань містобудування, архітектури та землекористування
Голова Олександр МІЩЕНКО

Секретар Іван КАРТАВИЙ

Постійна комісія Київської міської ради з питань екологічної політики
Голова Костянтин ЯЛОВИЙ

Секретар Олексій НОВІКОВ

Начальник управління правового забезпечення діяльності Київської міської ради секретаріату Київської міської ради

Ганна ГАРШИНА

ПОЯСНЮВАЛЬНА ЗАПИСКА
до проекту рішення Київської міської ради
«Про повернення статусу території зелених насаджень загального користування земельним ділянкам у парку відпочинку Протасів Яр у Солом'янському районі м. Києва»

1. Опис проблем, для вирішення яких підготовлено проект рішення, обґрунтування відповідності та достатності передбачених у проекті рішення механізмів і способів вирішення існуючих проблем, а також актуальності цих проблем для територіальної громади міста Києва.

Рішенням Київської міської ради від 26.04.2007 року № 503/1164 затверджено містобудівне обґрунтування щодо внесення змін до містобудівної документації та визначення параметрів будівництва житлово-торговельного комплексу з паркінгом на вул. Миколи Амосова у Солом'янському районі м. Києва, внесено зміни до Генерального плану розвитку міста Києва, затвердженого рішенням Київської міської ради від 28.03.2002 року № 370/1804, а саме: перевести територію в межах, визначених містобудівним обґрунтуванням, з території зелених насаджень загального користування до території житлової і громадської забудови, внесено зміни до Програми розвитку зеленої зони міста Києва до 2010 року та концепції формування зелених насаджень в центральній частині міста, затверджених рішенням Київської міської ради від 19.07.2005 року № 806/3381, виключивши з переліку озеленених територій загального користування міста Києва, що відповідають типологічним ознакам та планувальним вимогам (таблиця 2), земельну ділянку площею 3,15 га у парку відпочинку Протасів Яр у Солом'янському районі м. Києва, передано товариству з обмеженою відповідальністю «БОРА», за умови виконання пункту 7 цього рішення, у короткострокову оренду на 5 років земельну ділянку площею 3,23 га (у тому числі 0,45 га в межах червоних ліній) для будівництва, експлуатації та обслуговування житлово-торговельного комплексу з паркінгом на вул. Миколи Амосова у Солом'янському районі м. Києва, у тому числі: площею 2,83 га – за рахунок земель запасу житлової та громадської забудови; площею 0,40 га – за рахунок міських земель, не наданих у власність чи користування.

Рішенням Київської міської ради від 27.11.2008 року № 694/694 внесено зміни до рішення Київської міської ради від 26.04.2007 року № 503/1164 «Про передачу товариству з обмеженою відповідальністю «БОРА» земельної ділянки для будівництва, експлуатації та обслуговування житлово-торговельного комплексу з паркінгом на вул. Миколи Амосова у Солом'янському районі м. Києва», а саме: слова «для будівництва, експлуатації та обслуговування житлово-торговельного комплексу з паркінгом» замінено словами «для будівництва, експлуатації та обслуговування житлово-офісно-торговельного комплексу з готелем та паркінгом».

На вказаній підставі укладено додаткову угоду до договору оренди земельних ділянок кадастровий номер 8000000000:72:213:0038 площею 27873 кв.м., 8000000000:72:213:0145, 8000000000:72:213:0146 на 10 років,

зареєстрований Головним управлінням земельних ресурсів виконавчого органу Київської міської ради (Київської міської державної адміністрації) 30.06.2009 року за № 72-6-00579.

Рішенням Київської міської ради від 08.07.2010 року № 1166/4604 внесено зміни до договору оренди земельної ділянки від 22.08.2007 № 72-6-00442 (зі змінами та доповненнями, внесеними згідно з договором від 30.06.2009 № 72-6-00579), укладеного на підставі рішення Київської міської ради від 26.04.2007 № 503/1164 «Про передачу товариству з обмеженою відповідальністю «БОРА» земельної ділянки для будівництва, експлуатації та обслуговування житлово-офісно-торговельного комплексу з готелем та паркінгом на вул. Миколи Амосова у Солом'янському районі м. Києва», а саме: підпункт 3.1 пункту 3 викладено у такій редакції: «Договір укладено на 10 (десять) років в частині оренди земельної ділянки площею 27873 (двадцять сім тисяч вісімсот сімдесят три) кв.м, а в частині оренди земельної ділянки в межах червоних ліній площею 4428 (чотири тисячі чотириста двадцять вісім) кв.м договір діє 5 (п'ять) років»; в абзаці 2 підпункту 8.4 пункту 8 слова «але не пізніше, ніж через три роки з моменту державної реєстрації Договору» виключено.

17.01.2012 року Київським міським головою Леонідом Черновецьким підписано договір оренди земельної ділянки кадастровий номер 8000000000:72:213:0038 площею 27873 кв.м. на 10 років, який зареєстровано приватним нотаріусом Київського міського нотаріального округу Дем'яненко Т.М. 17.01.2012 за № 24 із товариством з обмеженою відповідальністю «БОРА».

06.06.2018 року між товариством з обмеженою відповідальністю «БОРА» та товариством з обмеженою відповідальністю «ДАЙТОНА ГРУП» укладено договір суборенди земельної ділянки кадастровий номер 8000000000:72:213:0038 площею 27873 кв.м. до 16.01.2022 року для будівництва, експлуатації та обслуговування житлово-офісно-торговельного комплексу з готелем та паркінгом. Договір укладено з посиланням на лист Департаменту земельних ресурсів виконавчого органу Київської міської ради (Київської міської державної адміністрації) від 17.05.2018 № 057029-10628.

13.08.2018 року між товариством з обмеженою відповідальністю «БОРА» та товариством з обмеженою відповідальністю «ДАЙТОНА ГРУП» укладено договір про внесення змін до договору суборенди земельної ділянки кадастровий номер 8000000000:72:213:0038 площею 27873 кв.м. Зазначені земельні ділянки потрапляють в межі Центрального історичного ареалу та зони охоронюваного ландшафту згідно з рішенням виконкому Київської міської ради народних депутатів від 10.10.1988 року № 976, від 16.07.1979 року № 920, розпорядженням Київської міської державної адміністрації від 17.05.2002 року № 979, від 12.05.2006 року № 817, рішення Київської міської ради ввід 28.03.2002 року № 370/1804.

Київська міська рада підкреслює, що у відповідності до статті 26 Закону України «Про місцеве самоврядування в Україні» не приймала рішень щодо передачі земельної ділянки площею 2,7873 га (кадастровий номер 8000000000:72:213:0038 – м. Київ, Солом'янський район, вулиця Миколи Амосова) в оренду та не поновлювала договір оренди вказаної земельної ділянки

на строк після 22.08.2017 року, а також не надавала згоду на передачу вказаної земельної ділянки у суборенду. Лист Департаменту земельних ресурсів виконавчого органу Київської міської ради (Київської міської державної адміністрації) від 17.05.2018 № 057029-10628 не містить дозволу на передачу земельної ділянки у суборенду.

За цих умов, Київська міська рада має правові підстави вважати, що земельна ділянка площею 2,7873 га (кадастровий номер 8000000000:72:213:0038 – м. Київ, Солом'янський район, вулиця Миколи Амосова) із 22.08.2017 року використовується всупереч волі територіальної громади міста Києва.

Також, рішенням Київської міської ради від 15.07.2004 року № 424/1834, змінено категорію земельних ділянок в межах кварталу вулиць Волгоградської, Докучаєвської, Протасів Яр та Солом'янської із земель рекреаційного призначення на землі запасу житлової і громадської забудови загальною площею 16,47 га, яким на цей час присвоєно кадастрові номери 8000000000:72:210:0033 площею 14,8702 га та 8000000000:72:213:0031 площею 1,6002 га. В подальшому ці земельні ділянки передані у приватну власність юридичній особі товариству з обмеженою відповідальністю «Протасів Яр» під багатоповерхову житлову забудову.

Територія Протасового яру, в тому числі, зазначені вище ділянки, мають історичну природну і наукову (археологічну) цінність. В межах цієї місцевості були виявлені курганні поховання дохристиянського періоду, які під час радянського панування знищувалися. Розкопки курганів висотою до півтора метра велися випадковими особами. Багато курганів лишилося не дослідженими. Встановлено, що курганний некрополь Батиєвої гори знаходиться на місці ґрунтового могильника з трупоспаленням доби I-II ст. н.е. і тягнувся до Протасового яру, на лівому схилі якого виявлено сліди багатошарового поселення II тис. до н. е – I тис. н. е. Тобто Протасів яр заселяли племена бронзи – раннього заліза.

Ще у 1860 році нараховувалося двісті курганів. Але на схилах яру виявляли свідчення і більш ранніх епох. Так, у 1908 році газета «Киевлянин» писала: «В відкосах тої частини гори, яка прилягає до Протасового яру, протягом вересня 1908 р. робітники знаходили кістки мамонта, що залягали на значній глибині від поверхні землі».

В той час було виявлено сліди стоянки епохи палеоліту. А в часи Київської Русі біля струмка, що збігав днищем яру у Либідь, розташовувалось давньоруське поселення.

Проте системні археологічні дослідження на даній території не проводились. А тому, місцевість Протасового яру і в тому числі земельної ділянки площею 0,0492 га (кадастровий номер 8000000000:72:213:0145 – м. Київ, Солом'янський район, вулиця Миколи Амосова), земельної ділянки площею 0,3936 га (кадастровий номер 8000000000:72:213:0146 – м. Київ, Солом'янський район, вулиця Миколи Амосова) мають особливу наукову (археологічну) цінність. Відтак, зазначені земельні ділянки слід віднести до земель іншого природоохоронного призначення.

Станом на сьогодні Солом'янський район є один із найменш забезпечених озелененими територіями загального користування в місті Києві. Рішенням Київської міської ради від 19 липня 2005 року № 806/3381 «Про затвердження Програми розвитку зеленої зони м. Києва до 2010 року та концепції формування зелених насаджень в центральній частині міста» було передбачено розширення рекреаційних можливостей території Протасового яру та ландшафтну реконструкцію Парку Протасів яр.

У ході громадських слухань, проведених 19.10.2019 року за участі Солом'янської районної в місті Києві державної адміністрації та представників місцевої громади, де було прийнято рішення щодо необхідність облаштувати на території схилів Протасового яру, куди входять зазначені ділянки, регіональний ландшафтний парк.

Слід зазначити, що актуальність вирішення питань, порушених у проекті рішення, підтверджують конфлікти навколо намірів будівництва у Протасовому Яру між членами територіальної громади міста Києва та представниками компаній – землекористувачів протягом 2019 – 2020 років, що було широко висвітлено засобами масової інформації.

Статтею 23 Закону України «Про природно-заповідний фонд» визначено, що регіональні ландшафтні парки є природоохоронними рекреаційними установами місцевого чи регіонального значення, що створюються з метою збереження в природному стані типових або унікальних природних комплексів та об'єктів, а також забезпечення умов для організованого відпочинку населення. Регіональні ландшафтні парки організовуються з вилученням або без вилучення земельних ділянок, водних та інших природних об'єктів у їх власників або користувачів. В разі необхідності вилучення земельних ділянок, водних та інших природних об'єктів для потреб регіональних ландшафтних парків провадиться в порядку, встановленому законодавством України.

На регіональні ландшафтні парки покладається виконання таких завдань: збереження цінних природних та історико-культурних комплексів та об'єктів; створення умов для ефективного туризму, відпочинку та інших видів рекреаційної діяльності в природних умовах з додержанням режиму охорони заповідних природних комплексів і об'єктів; сприяння екологічній освітньо-виховній роботі.

За цих умов, Київська міська рада має намір наміри створення на території Протасового яру регіонального ландшафтного парку з метою захисту цієї території, як такої, що має особливу екологічну, наукову та історико-культурну цінність.

Крім того, Київська міська рада має намір вважати, що рішення про зміну категорії земель, цільового призначення (виведення земельних ділянок з території зеленої зони загального користування) та надання земельних ділянок урочища Протасів Яр у межах вулиць Миколи Амосова, Волгоградської, Докучаєвської, Протасів Яр та Солом'янської у Солом'янському районі міста Києва в оренду та передача їх у власність юридичним особам здійснена без належного обґрунтування дотримання балансу інтересів, забезпечення залучення громадян при прийнятті рішень.

2. Правове обґрунтування необхідності прийняття рішення (з посиланням на конкретні положення нормативно-правових актів, на підставі й на виконання яких підготовлено проект рішення).

Відповідно до частини першої статті 26 Закону України «Про місцеве самоврядування в Україні» виключно на пленарних засіданнях Київської міської ради вирішуються питання:

вирішення відповідно до закону питань регулювання земельних відносин (пункт 34);

вирішення відповідно до закону питань про надання дозволу на спеціальне використання природних ресурсів місцевого значення, а також про скасування такого дозволу (пункт 36);

прийняття рішень про організацію територій і об'єктів природно-заповідного фонду місцевого значення та інших територій, що підлягають особливій охороні; внесення пропозицій до відповідних державних органів щодо оголошення природних та інших об'єктів, що мають екологічну, історичну, культурну або наукову цінність, пам'ятками природи, історії або культури, які охороняються законом, прийняття рішень про оголошення в місцях масового розмноження та вирощування потомства дикими тваринами «сезону тиші» з обмеженням господарської діяльності та добуванням об'єктів тваринного світу (пункт 37);

затвердження в установленому порядку місцевих містобудівних програм, генеральних планів забудови відповідних населених пунктів, іншої містобудівної документації (пункт 42).

3. Опис цілей і завдань, основних положень проекту рішення, а також очікуваних соціально-економічних, правових та інших наслідків для територіальної громади міста Києва від прийняття запропонованого проекту рішення.

Проект рішення підготовлено з метою захисту прав та інтересів територіальної громади міста Києва, збереження території Протасового яру, створення в подальшому на цій території регіонального ландшафтного парку.

Досягнення мети відбуватиметься через реалізацію певних завдань, а саме:

- схвалення Київською міською радою даного проекту рішення;
- вжиття виконавчим органом Київської міської ради (Київської міської державної адміністрації) ряду організаційно-правових заходів, спрямованих на його виконання;
- вирішення у судовому порядку спорів, які можуть виникнути під час реалізації даного рішення;
- здійснення процедури підготовки документації з метою створення регіонального ландшафтного парку «Протасів Яр».

Реалізація вказаного проекту рішення дозволить досягнути поставленої мети (правовий наслідок для територіальної громади міста Києва від прийняття запропонованого проекту рішення), в подальшому створити регіональний ландшафтний парк «Протасів Яр» (соціально-економічний наслідок для

територіальної громади міста Києва від прийняття запропонованого проекту рішення).

4. Фінансово-економічне обґрунтування та пропозиції щодо джерел покриття цих витрат.

Реалізація цього проекту рішення на даному етапі не потребує додаткових витрат з бюджету міста Києва.

5. Прізвище або назва суб'єкта подання, прізвище, посада, контактні дані доповідача проекту рішення на пленарному засіданні та особи, відповідальної за супроводження проекту рішення.

Суб'єктом подання проекту рішення є Київський міський голова Кличко В.В.

Особами, відповідальними за супроводження проекту рішення та доповідачами проекту рішення на пленарному засіданні Київської міської ради є заступник голови Київської міської державної адміністрації Непоп В.І., член територіальної громади міста Києва Ратушний Р.Т.

Київський міський голова Віталій КЛИЧКО

5

08/231-1482/ПР
15.06.2020

КИЇВСЬКА МІСЬКА РАДА

XI СЕСІЯ VIII СКЛИКАННЯ

РІШЕННЯ

_____№_____ Проєкт

Про заяву Київської міської ради щодо ситуації із намірами забудови території Протасового яру

Відповідно до статті 26 Закону України «Про місцеве самоврядування в Україні», з метою захисту прав та інтересів територіальної громади міста Києва, збереження території Протасового яру, створення в подальшому на цій території регіонального ландшафтного парку, Київська міська рада

ВИРІШИЛА:

1. Затвердити заяву Київської міської ради щодо ситуації із намірами забудови території Протасового яру, що додається.
2. Доручити виконавчому органу Київської міської ради (Київській міській державній адміністрації) вжити організаційно-правові заходи, спрямовані на вирішення питань, викладених у заяві, затвердженій пунктом 1 цього рішення.
3. Оприлюднити це рішення у встановленому порядку.
4. Контроль за виконанням цього рішення покласти на постійну комісію Київської міської ради з екологічної політики та на постійну комісію Київської міської ради з питань містобудування, архітектури та землекористування.

Київський міський голова Віталій КЛИЧКО

ПОДАННЯ:

Київський міський голова Віталій КЛИЧКО

ПОГОДЖЕНО:

Постійна комісія Київської міської ради з питань містобудування, архітектури та землекористування
Голова Олександр МІЩЕНКО

Секретар Іван КАРТАВИЙ

Постійна комісія Київської міської ради з питань екологічної політики
Голова Костянтин ЯЛОВИЙ

Секретар Олексій НОВІКОВ

Начальник управління правового забезпечення діяльності Київської міської ради секретаріату Київської міської ради

Ганна ГАРШИНА

Додаток
до рішення Київської міської ради
_____ № _____

ЗАЯВА
Київської міської ради щодо ситуації із намірами забудови території Протасового яру

Рішенням Київської міської ради від 26.04.2007 року № 503/1164 затверджено містобудівне обґрунтування щодо внесення змін до містобудівної документації та визначення параметрів будівництва житлово-торговельного комплексу з паркінгом на вул. Миколи Амосова у Солом'янському районі м. Києва, внесено зміни до Генерального плану розвитку міста Києва, затвердженого рішенням Київської міської ради від 28.03.2002 року № 370/1804, а саме: перевести територію в межах, визначених містобудівним обґрунтуванням, з території зелених насаджень загального користування до території житлової і громадської забудови, внесено зміни до Програми розвитку зеленої зони міста Києва до 2010 року та концепції формування зелених насаджень в центральній частині міста, затверджених рішенням Київської міської ради від 19.07.2005 року № 806/3381, виключивши з переліку озеленених територій загального користування міста Києва, що відповідають типологічним ознакам та планувальним вимогам (таблиця 2), земельну ділянку площею 3,15 га у парку відпочинку Протасів Яр у Солом'янському районі м. Києва, передано товариству з обмеженою відповідальністю «БОРА», за умови виконання пункту 7 цього рішення, у короткострокову оренду на 5 років земельну ділянку площею 3,23 га (у тому числі 0,45 га в межах червоних ліній) для будівництва, експлуатації та обслуговування житлово-торговельного комплексу з паркінгом на вул. Миколи Амосова у Солом'янському районі м. Києва, у тому числі: площею 2,83 га – за рахунок земель запасу житлової та громадської забудови; площею 0,40 га – за рахунок міських земель, не наданих у власність чи користування.

Рішенням Київської міської ради від 27.11.2008 року № 694/694 внесено зміни до рішення Київської міської ради від 26.04.2007 року № 503/1164 «Про передачу товариству з обмеженою відповідальністю «БОРА» земельної ділянки для будівництва, експлуатації та обслуговування житлово-торговельного комплексу з паркінгом на вул. Миколи Амосова у Солом'янському районі м. Києва», а саме: слова «для будівництва, експлуатації та обслуговування житлово-торговельного комплексу з паркінгом» замінено словами «для будівництва, експлуатації та обслуговування житлово-офісно-торговельного комплексу з готелем та паркінгом».

На вказаній підставі укладено додаткову угоду до договору оренди земельних ділянок кадастровий номер 8000000000:72:213:0038 площею 27873 кв.м., 8000000000:72:213:0145, 8000000000:72:213:0146 на 10 років, зареєстрований Головним управлінням земельних ресурсів виконавчого органу Київської міської ради (Київської міської державної адміністрації) 30.06.2009

року за № 72-6-00579.

Рішенням Київської міської ради від 08.07.2010 року № 1166/4604 внесено зміни до договору оренди земельної ділянки від 22.08.2007 № 72-6-00442 (зі змінами та доповненнями, внесеними згідно з договором від 30.06.2009 № 72-6-00579), укладеного на підставі рішення Київської міської ради від 26.04.2007 № 503/1164 «Про передачу товариству з обмеженою відповідальністю «БОРА» земельної ділянки для будівництва, експлуатації та обслуговування житлово-офісно-торговельного комплексу з готелем та паркінгом на вул. Миколи Амосова у Солом'янському районі м. Києва», а саме: підпункт 3.1 пункту 3 викладено у такій редакції: «Договір укладено на 10 (десять) років в частині оренди земельної ділянки площею 27873 (двадцять сім тисяч вісімсот сімдесят три) кв.м, а в частині оренди земельної ділянки в межах червоних ліній площею 4428 (чотири тисячі чотириста двадцять вісім) кв.м договір діє 5 (п'ять) років»; в абзаці 2 підпункту 8.4 пункту 8 слова «але не пізніше, ніж через три роки з моменту державної реєстрації Договору» виключено.

17.01.2012 року Київським міським головою Леонідом Черновецьким підписано договір оренди земельної ділянки кадастровий номер 8000000000:72:213:0038 площею 27873 кв.м. на 10 років, який зареєстровано приватним нотаріусом Київського міського нотаріального округу Дем'яненко Т.М. 17.01.2012 за № 24 із товариством з обмеженою відповідальністю «БОРА».

06.06.2018 року між товариством з обмеженою відповідальністю «БОРА» та товариством з обмеженою відповідальністю «ДАЙТОНА ГРУП» укладено договір суборенди земельної ділянки кадастровий номер 8000000000:72:213:0038 площею 27873 кв.м. до 16.01.2022 року для будівництва, експлуатації та обслуговування житлово-офісно-торговельного комплексу з готелем та паркінгом. Договір укладено з посиланням на лист Департаменту земельних ресурсів виконавчого органу Київської міської ради (Київської міської державної адміністрації) від 17.05.2018 № 057029-10628.

13.08.2018 року між товариством з обмеженою відповідальністю «БОРА» та товариством з обмеженою відповідальністю «ДАЙТОНА ГРУП» укладено договір про внесення змін до договору суборенди земельної ділянки кадастровий номер 8000000000:72:213:0038 площею 27873 кв.м.Зазначені земельні ділянки потрапляють в межі Центрального історичного ареалу та зони охоронюваного ландшафту згідно з рішенням виконкому Київської міської ради народних депутатів від 10.10.1988 року № 976, від 16.07.1979 року № 920, розпорядженням Київської міської державної адміністрації від 17.05.2002 року № 979, від 12.05.2006 року № 817, рішення Київської міської ради ввід 28.03.2002 року № 370/1804.

Київська міська рада підкреслює, що у відповідності до статті 26 Закону України «Про місцеве самоврядування в Україні» не приймала рішень щодо передачі земельної ділянки площею 2,7873 га (кадастровий номер 8000000000:72:213:0038 – м. Київ, Солом'янський район, вулиця Миколи Амосова) в оренду та не поновлювала договір оренди вказаної земельної ділянки на строк після 22.08.2017 року, а також не надавала згоду на передачу вказаної земельної ділянки у суборенду. Лист Департаменту земельних ресурсів

виконавчого органу Київської міської ради (Київської міської державної адміністрації) від 17.05.2018 № 057029-10628 не містить дозволу на передачу земельної ділянки у суборенду.

За цих умов, Київська міська рада має правові підстави вважати, що земельна ділянка площею 2,7873 га (кадастровий номер 8000000000:72:213:0038 – м. Київ, Солом'янський район, вулиця Миколи Амосова) із 22.08.2017 року використовується всупереч волі територіальної громади міста Києва.

Також, рішенням Київської міської ради від 15.07.2004 року № 424/1834, змінено категорію земельних ділянок в межах кварталу вулиць Волгоградської, Докучаєвської, Протасів Яр та Солом'янської із земель рекреаційного призначення на землі запасу житлової і громадської забудови загальною площею 16,47 га, яким на цей час присвоєно кадастрові номери 8000000000:72:210:0033 площею 14,8702 га та 8000000000:72:213:0031 площею 1,6002 га. В подальшому ці земельні ділянки передані у приватну власність юридичній особі товариству з обмеженою відповідальністю «Протасів Яр» під багатоповерхову житлову забудову.

Територія Протасового яру, в тому числі, зазначені вище ділянки, мають історичну природну і наукову (археологічну) цінність. В межах цієї місцевості були виявлені курганні поховання дохристиянського періоду, які під час радянського панування знищувалися. Розкопки курганів висотою до півтора метра велися випадковими особами. Багато курганів лишилося не дослідженими. Встановлено, що курганний некрополь Батиєвої гори знаходиться на місці ґрунтового могильника з трупоспаленням доби I-II ст. н.е. і тягнувся до Протасового яру, на лівому схилі якого виявлено сліди багатошарового поселення II тис. до н. е – I тис. н. е. Тобто Протасів яр заселяли племена бронзи – раннього заліза.

Ще у 1860 році нараховувалося двісті курганів. Але на схилах яру виявляли свідчення і більш ранніх епох. Так, у 1908 році газета «Киевлянин» писала: «В відкосах тої частини гори, яка прилягає до Протасового яру, протягом вересня 1908 р. робітники знаходили кістки мамонта, що залягали на значній глибині від поверхні землі».

В той час було виявлено сліди стоянки епохи палеоліту. А в часи Київської Русі біля струмка, що збігав днищем яру у Либідь, розташовувалось давньоруське поселення.

Проте системні археологічні дослідження на даній території не проводились. А тому, місцевість Протасового яру і в тому числі земельної ділянки площею 0,0492 га (кадастровий номер 8000000000:72:213:0145 – м. Київ, Солом'янський район, вулиця Миколи Амосова), земельної ділянки площею 0,3936 га (кадастровий номер 8000000000:72:213:0146 – м. Київ, Солом'янський район, вулиця Миколи Амосова) мають особливу наукову (археологічну) цінність. Відтак, зазначені земельні ділянки слід віднести до земель іншого природоохоронного призначення.

Станом на сьогодні Солом'янський район є один із найменш забезпечених озелененими територіями загального користування в місті Києві. Рішенням Київської міської ради від 19 липня 2005 року № 806/3381 «Про затвердження

Програми розвитку зеленої зони м. Києва до 2010 року та концепції формування зелених насаджень в центральній частині міста» було передбачено розширення рекреаційних можливостей території Протасового яру та ландшафтну реконструкцію Парку Протасів яр.

У ході громадських слухань, проведених 19.10.2019 року за участі Солом'янської районної в місті Києві державної адміністрації та представників місцевої громади, де було прийнято рішення щодо необхідність облаштувати на території схилів Протасового яру, куди входять зазначені ділянки, регіональний ландшафтний парк.

Статтею 23 Закону України «Про природно-заповідний фонд» визначено, що регіональні ландшафтні парки є природоохоронними рекреаційними установами місцевого чи регіонального значення, що створюються з метою збереження в природному стані типових або унікальних природних комплексів та об'єктів, а також забезпечення умов для організованого відпочинку населення. Регіональні ландшафтні парки організовуються з вилученням або без вилучення земельних ділянок, водних та інших природних об'єктів у їх власників або користувачів. В разі необхідності вилучення земельних ділянок, водних та інших природних об'єктів для потреб регіональних ландшафтних парків провадиться в порядку, встановленому законодавством України.

На регіональні ландшафтні парки покладається виконання таких завдань: збереження цінних природних та історико-культурних комплексів та об'єктів; створення умов для ефективного туризму, відпочинку та інших видів рекреаційної діяльності в природних умовах з додержанням режиму охорони заповідних природних комплексів і об'єктів; сприяння екологічній освітньо-виховній роботі.

Київська міська рада підтверджує наміри створення на території Протасового яру регіонального ландшафтного парку з метою захисту цієї території, як такої, що має особливу екологічну, наукову та історико-культурну цінність.

Київська міська рада також вважає, що рішення про зміну категорії земель, цільового призначення (виведення земельних ділянок з території зеленої зони загального користування) та надання земельних ділянок урочища Протасів Яр у межах вулиць Миколи Амосова, Волгоградської, Докучаєвської, Протасів Яр та Солом'янської у Солом'янському районі міста Києва в оренду та передача їх у власність юридичним особам здійснена без належного обґрунтування дотримання балансу інтересів, забезпечення залучення громадян при прийнятті рішень.

За цих умов, Київська міська рада вважає за необхідне:

визнати, рішення Київської міської ради, укладені на їх виконання договори (угоди) щодо розпорядження земельними ділянками території Протасового яру такими, що не відповідають інтересам територіальної громади міста Києва;

використати всі можливі засоби правового захисту для відновлення прав територіальної громади міста Києва, порушених під час прийняття рішень, укладання договорів (угод) щодо розпорядження земельними ділянками

території Протасового яру;

змінити категорію земельної ділянки площею 2,7873 га (кадастровий номер 8000000000:72:213:0038 – м. Київ, Солом'янський район, вулиця Миколи Амосова) із земель житлової та громадської забудови на категорію земель іншого природоохоронного призначення;

змінити категорію земельних ділянок по вулиці Миколи Амосова, Солом'янський район, м. Київ площею 0,0492 га (кадастровий номер 8000000000:72:213:0145), і площею 0,3936 га (кадастровий номер 8000000000:72:213:0146) із земель житлової та громадської забудови на категорію земель іншого природоохоронного призначення;

змінити категорію земельних ділянок з кадастровим номером 8000000000:72:210:0033 площею 14,8702 га в межах кварталу вулиць Волгоградської, Докучаєвської, Протасів Яр та Солом'янської, та з кадастровим номером 8000000000:72:213:0031 площею 1,6002 га в межах кварталу вулиць Протасів Яр, Миколи Амосова та Солом'янської із земель запасу житлової та громадської забудови на категорію земель іншого природоохоронного призначення;

систематизувати і розглянути клопотання подані науковими установами, природоохоронними громадськими об'єднаннями або іншими заінтересованими підприємствами, установами, організаціями та громадянами про створення чи оголошення на території урочища Протасів Яр регіонального ландшафтного парку;

звернутись до Інституту археології Національної академії наук України, Міністерства енергетики та захисту довкілля України, Міністерства культури, молоді та спорту України з метою розроблення нормативних документів для створення регіонального ландшафтного парку «Протасів яр» та захист території Протасового яру;

доручити Київському комунальному об'єднанню зеленого будівництва та експлуатації зелених насаджень міста «Київзеленбуд» здійснювати експлуатаційне утримання зелених насаджень загального користування на земельних ділянках Протасового яру та забезпечити благоустрій зазначених територій

ініціювати внесення коригувань до проекту опорного історико-архітектурного плану м. Києва у частині захисту території Протасового яру.

Київський міський голова Віталій КЛИЧКО

ПОЯСНЮВАЛЬНА ЗАПИСКА
до проекту рішення Київської міської ради
«Про заяву Київської міської ради щодо ситуації із намірами забудови території Протасового яру»

1. Опис проблем, для вирішення яких підготовлено проект рішення, обґрунтування відповідності та достатності передбачених у проекті рішення механізмів і способів вирішення існуючих проблем, а також актуальності цих проблем для територіальної громади міста Києва.

Рішенням Київської міської ради від 26.04.2007 року № 503/1164 затверджено містобудівне обґрунтування щодо внесення змін до містобудівної документації та визначення параметрів будівництва житлово-торговельного комплексу з паркінгом на вул. Миколи Амосова у Солом'янському районі м. Києва, внесено зміни до Генерального плану розвитку міста Києва, затвердженого рішенням Київської міської ради від 28.03.2002 року № 370/1804, а саме: перевести територію в межах, визначених містобудівним обґрунтуванням, з території зелених насаджень загального користування до території житлової і громадської забудови, внесено зміни до Програми розвитку зеленої зони міста Києва до 2010 року та концепції формування зелених насаджень в центральній частині міста, затверджених рішенням Київської міської ради від 19.07.2005 року № 806/3381, виключивши з переліку озеленених територій загального користування міста Києва, що відповідають типологічним ознакам та планувальним вимогам (таблиця 2), земельну ділянку площею 3,15 га у парку відпочинку Протасів Яр у Солом'янському районі м. Києва, передано товариству з обмеженою відповідальністю «БОРА», за умови виконання пункту 7 цього рішення, у короткострокову оренду на 5 років земельну ділянку площею 3,23 га (у тому числі 0,45 га в межах червоних ліній) для будівництва, експлуатації та обслуговування житлово-торговельного комплексу з паркінгом на вул. Миколи Амосова у Солом'янському районі м. Києва, у тому числі: площею 2,83 га – за рахунок земель запасу житлової та громадської забудови; площею 0,40 га – за рахунок міських земель, не наданих у власність чи користування.

Рішенням Київської міської ради від 27.11.2008 року № 694/694 внесено зміни до рішення Київської міської ради від 26.04.2007 року № 503/1164 «Про передачу товариству з обмеженою відповідальністю «БОРА» земельної ділянки для будівництва, експлуатації та обслуговування житлово-торговельного комплексу з паркінгом на вул. Миколи Амосова у Солом'янському районі м. Києва», а саме: слова «для будівництва, експлуатації та обслуговування житлово-торговельного комплексу з паркінгом» замінено словами «для будівництва, експлуатації та обслуговування житлово-офісно-торговельного комплексу з готелем та паркінгом».

На вказаній підставі укладено додаткову угоду до договору оренди земельних ділянок кадастровий номер 8000000000:72:213:0038 площею 27873 кв.м., 8000000000:72:213:0145, 8000000000:72:213:0146 на 10 років, зареєстрований Головним управлінням земельних ресурсів виконавчого органу

Київської міської ради (Київської міської державної адміністрації) 30.06.2009 року за № 72-6-00579.

Рішенням Київської міської ради від 08.07.2010 року № 1166/4604 внесено зміни до договору оренди земельної ділянки від 22.08.2007 № 72-6-00442 (зі змінами та доповненнями, внесеними згідно з договором від 30.06.2009 № 72-6-00579), укладеного на підставі рішення Київської міської ради від 26.04.2007 № 503/1164 «Про передачу товариству з обмеженою відповідальністю «БОРА» земельної ділянки для будівництва, експлуатації та обслуговування житлово-офісно-торговельного комплексу з готелем та паркінгом на вул. Миколи Амосова у Солом'янському районі м. Києва», а саме: підпункт 3.1 пункту 3 викладено у такій редакції: «Договір укладено на 10 (десять) років в частині оренди земельної ділянки площею 27873 (двадцять сім тисяч вісімсот сімдесят три) кв.м, а в частині оренди земельної ділянки в межах червоних ліній площею 4428 (чотири тисячі чотириста двадцять вісім) кв.м договір діє 5 (п'ять) років»; в абзаці 2 підпункту 8.4 пункту 8 слова «але не пізніше, ніж через три роки з моменту державної реєстрації Договору» виключено.

17.01.2012 року Київським міським головою Леонідом Черновецьким підписано договір оренди земельної ділянки кадастровий номер 8000000000:72:213:0038 площею 27873 кв.м. на 10 років, який зареєстровано приватним нотаріусом Київського міського нотаріального округу Дем'яненко Т.М. 17.01.2012 за № 24 із товариством з обмеженою відповідальністю «БОРА».

06.06.2018 року між товариством з обмеженою відповідальністю «БОРА» та товариством з обмеженою відповідальністю «ДАЙТОНА ГРУП» укладено договір суборенди земельної ділянки кадастровий номер 8000000000:72:213:0038 площею 27873 кв.м. до 16.01.2022 року для будівництва, експлуатації та обслуговування житлово-офісно-торговельного комплексу з готелем та паркінгом. Договір укладено з посиланням на лист Департаменту земельних ресурсів виконавчого органу Київської міської ради (Київської міської державної адміністрації) від 17.05.2018 № 057029-10628.

13.08.2018 року між товариством з обмеженою відповідальністю «БОРА» та товариством з обмеженою відповідальністю «ДАЙТОНА ГРУП» укладено договір про внесення змін до договору суборенди земельної ділянки кадастровий номер 8000000000:72:213:0038 площею 27873 кв.м. Зазначені земельні ділянки потрапляють в межі Центрального історичного ареалу та зони охоронюваного ландшафту згідно з рішенням виконкому Київської міської ради народних депутатів від 10.10.1988 року № 976, від 16.07.1979 року № 920, розпорядженням Київської міської державної адміністрації від 17.05.2002 року № 979, від 12.05.2006 року № 817, рішення Київської міської ради ввід 28.03.2002 року № 370/1804.

Київська міська рада підкреслює, що у відповідності до статті 26 Закону України «Про місцеве самоврядування в Україні» не приймала рішень щодо передачі земельної ділянки площею 2,7873 га (кадастровий номер 8000000000:72:213:0038 – м. Київ, Солом'янський район, вулиця Миколи Амосова) в оренду та не поновлювала договір оренди вказаної земельної ділянки на строк після 22.08.2017 року, а також не надавала згоду на передачу вказаної

земельної ділянки у суборенду. Лист Департаменту земельних ресурсів виконавчого органу Київської міської ради (Київської міської державної адміністрації) від 17.05.2018 № 057029-10628 не містить дозволу на передачу земельної ділянки у суборенду.

За цих умов, Київська міська рада має правові підстави вважати, що земельна ділянка площею 2,7873 га (кадастровий номер 8000000000:72:213:0038 – м. Київ, Солом'янський район, вулиця Миколи Амосова) із 22.08.2017 року використовується всупереч волі територіальної громади міста Києва.

Також, рішенням Київської міської ради від 15.07.2004 року № 424/1834, змінено категорію земельних ділянок в межах кварталу вулиць Волгоградської, Докучаєвської, Протасів Яр та Солом'янської із земель рекреаційного призначення на землі запасу житлової і громадської забудови загальною площею 16,47 га, яким на цей час присвоєно кадастрові номери 8000000000:72:210:0033 площею 14,8702 га та 8000000000:72:213:0031 площею 1,6002 га. В подальшому ці земельні ділянки передані у приватну власність юридичній особі товариству з обмеженою відповідальністю «Протасів Яр» під багатоповерхову житлову забудову.

Територія Протасового яру, в тому числі, зазначені вище ділянки, мають історичну природну і наукову (археологічну) цінність. В межах цієї місцевості були виявлені курганні поховання дохристиянського періоду, які під час радянського панування знищувалися. Розкопки курганів висотою до півтора метра велися випадковими особами. Багато курганів лишилося не дослідженими. Встановлено, що курганний некрополь Батиєвої гори знаходиться на місці ґрунтового могильника з трупоспаленням доби I-II ст. н.е. і тягнувся до Протасового яру, на лівому схилі якого виявлено сліди багатошарового поселення II тис. до н. е – I тис. н. е. Тобто Протасів яр заселяли племена бронзи – раннього заліза.

Ще у 1860 році нараховувалося двісті курганів. Але на схилах яру виявляли свідчення і більш ранніх епох. Так, у 1908 році газета «Киевлянин» писала: «В відкосах тої частини гори, яка прилягає до Протасового яру, протягом вересня 1908 р. робітники знаходили кістки мамонта, що залягали на значній глибині від поверхні землі».

В той час було виявлено сліди стоянки епохи палеоліту. А в часи Київської Русі біля струмка, що збігав днищем яру у Либідь, розташовувалось давньоруське поселення.

Проте системні археологічні дослідження на даній території не проводились. А тому, місцевість Протасового яру і в тому числі земельної ділянки площею 0,0492 га (кадастровий номер 8000000000:72:213:0145 – м. Київ, Солом'янський район, вулиця Миколи Амосова), земельної ділянки площею 0,3936 га (кадастровий номер 8000000000:72:213:0146 – м. Київ, Солом'янський район, вулиця Миколи Амосова) мають особливу наукову (археологічну) цінність. Відтак, зазначені земельні ділянки слід віднести до земель іншого природоохоронного призначення.

Станом на сьогодні Солом'янський район є один із найменш забезпечених озелененими територіями загального користування в місті Києві. Рішенням

Київської міської ради від 19 липня 2005 року № 806/3381 «Про затвердження Програми розвитку зеленої зони м. Києва до 2010 року та концепції формування зелених насаджень в центральній частині міста» було передбачено розширення рекреаційних можливостей території Протасового яру та ландшафтну реконструкцію Парку Протасів яр.

У ході громадських слухань, проведених 19.10.2019 року за участі Солом'янської районної в місті Києві державної адміністрації та представників місцевої громади, де було прийнято рішення щодо необхідність облаштувати на території схилів Протасового яру, куди входять зазначені ділянки, регіональний ландшафтний парк.

Слід зазначити, що актуальність вирішення питань, порушених у проекті рішення, підтверджують конфлікти навколо намірів будівництва у Протасовому Яру між членами територіальної громади міста Києва та представниками компаній – землекористувачів протягом 2019 – 2020 років, що було широко висвітлено засобами масової інформації.

Статтею 23 Закону України «Про природно-заповідний фонд» визначено, що регіональні ландшафтні парки є природоохоронними рекреаційними установами місцевого чи регіонального значення, що створюються з метою збереження в природному стані типових або унікальних природних комплексів та об'єктів, а також забезпечення умов для організованого відпочинку населення. Регіональні ландшафтні парки організовуються з вилученням або без вилучення земельних ділянок, водних та інших природних об'єктів у їх власників або користувачів. В разі необхідності вилучення земельних ділянок, водних та інших природних об'єктів для потреб регіональних ландшафтних парків провадиться в порядку, встановленому законодавством України.

На регіональні ландшафтні парки покладається виконання таких завдань: збереження цінних природних та історико-культурних комплексів та об'єктів; створення умов для ефективного туризму, відпочинку та інших видів рекреаційної діяльності в природних умовах з додержанням режиму охорони заповідних природних комплексів і об'єктів; сприяння екологічній освітньо-виховній роботі.

За цих умов, Київська міська рада має намір наміри створення на території Протасового яру регіонального ландшафтного парку з метою захисту цієї території, як такої, що має особливу екологічну, наукову та історико-культурну цінність.

Крім того, Київська міська рада має намір вважати, що рішення про зміну категорії земель, цільового призначення (виведення земельних ділянок з території зеленої зони загального користування) та надання земельних ділянок урочища Протасів Яр у межах вулиць Миколи Амосова, Волгоградської, Докучаєвської, Протасів Яр та Солом'янської у Солом'янському районі міста Києва в оренду та передача їх у власність юридичним особам здійснена без належного обґрунтування дотримання балансу інтересів, забезпечення залучення громадян при прийнятті рішень.

2. Правове обґрунтування необхідності прийняття рішення (з посиланням на конкретні положення нормативно-правових актів, на підставі й на виконання яких підготовлено проект рішення).

Відповідно до частини першої статті 26 Закону України «Про місцеве самоврядування в Україні» виключно на пленарних засіданнях Київської міської ради вирішуються питання:

вирішення відповідно до закону питань регулювання земельних відносин (пункт 34);

вирішення відповідно до закону питань про надання дозволу на спеціальне використання природних ресурсів місцевого значення, а також про скасування такого дозволу (пункт 36);

прийняття рішень про організацію територій і об'єктів природно-заповідного фонду місцевого значення та інших територій, що підлягають особливій охороні; внесення пропозицій до відповідних державних органів щодо оголошення природних та інших об'єктів, що мають екологічну, історичну, культурну або наукову цінність, пам'ятками природи, історії або культури, які охороняються законом, прийняття рішень про оголошення в місцях масового розмноження та вирощування потомства дикими тваринами «сезону тиші» з обмеженням господарської діяльності та добуванням об'єктів тваринного світу (пункт 37);

затвердження в установленому порядку місцевих містобудівних програм, генеральних планів забудови відповідних населених пунктів, іншої містобудівної документації (пункт 42).

3. Опис цілей і завдань, основних положень проекту рішення, а також очікуваних соціально-економічних, правових та інших наслідків для територіальної громади міста Києва від прийняття запропонованого проекту рішення.

Проект рішення підготовлено з метою захисту прав та інтересів територіальної громади міста Києва, збереження території Протасового яру, створення в подальшому на цій території регіонального ландшафтного парку.

Досягнення мети відбуватиметься через реалізацію певних завдань, а саме:

- схвалення Київською міською радою даного проекту рішення;
- вжиття виконавчим органом Київської міської ради (Київської міської державної адміністрації) ряду організаційно-правових заходів, спрямованих на його виконання;
- вирішення у судовому порядку спорів, які можуть виникнути під час реалізації даного рішення;
- здійснення процедури підготовки документації з метою створення регіонального ландшафтного парку «Протасів Яр».

Реалізація вказаного проекту рішення дозволить досягнути поставленої мети (правовий наслідок для територіальної громади міста Києва від прийняття запропонованого проекту рішення), в подальшому створити регіональний ландшафтний парк «Протасів Яр» (соціально-економічний наслідок для

територіальної громади міста Києва від прийняття запропонованого проекту рішення).

4. Фінансово-економічне обґрунтування та пропозиції щодо джерел покриття цих витрат.

Реалізація цього проекту рішення на даному етапі не потребує додаткових витрат з бюджету міста Києва.

5. Прізвище або назва суб'єкта подання, прізвище, посада, контактні дані доповідача проекту рішення на пленарному засіданні та особи, відповідальної за супроводження проекту рішення.

Суб'єктом подання проекту рішення є Київський міський голова Кличко В.В.

Особами, відповідальними за супроводження проекту рішення та доповідачами проекту рішення на пленарному засіданні Київської міської ради є заступник голови Київської міської державної адміністрації Непоп В.І., член територіальної громади міста Києва Ратушний Р.Т.

Київський міський голова Віталій КЛИЧКО

6

Київський еколого-культурний центр
Kiev ecological & cultural center

02218, Україна, Київ, вул. Райдужна, 31-48
т (073) 073-16-73, E-mail:kekz-office@ukr.net рахунок 26006300839053 в ПАТ
Державний ощадний банк України м. Київ МФО 322669, ЗКПО 24363925

№ 90 7.06. 2020 р.

Голові постійної комісії Київської міської ради з питань екологічної політики К. Яловому

Шановний п. Костянтин!

Зараз на о. Долобецький (Гідропарк), який входить до РЛП « Дніпровські острови», ведуться роботи по бетонуванню берега. Ці роботи проводить КП « Плесо». Під час ціх робіт на половину знищено колонію ластівок , що є порушенням ст. 39,63 Закону України « Про тваринний світ» , та ст. 87 Кодексу України про адміністративні правопорушення.

Прошу негайно обговорити це питання на засіданні Вашої комісії та захистити ластівок.

Фото додаються.

З повагою, Заслужений природоохоронець України , директор КЕКЦ
Вл.Борейко

Київська міська рада
15.06.2020 № **08/12688**

Κοροϊδία λαϊκού
Σ Γιγκόπουλου

Колонія
лагітьох б.
Гідрологічну
на порубку
друкнобаю

7

№ 08/12510
11.06.2020

УКРАЇНА

ДНІПРОВСЬКА РАЙОННА В МІСТІ КИЄВІ
ДЕРЖАВНА АДМІНІСТРАЦІЯ

бульвар Праці, 1/1, м. Київ, 02094 тел. (044) 573 27 50
E-mail: dniprovskarda@kmda.gov.ua *Код ЄДРПОУ 37203257*

11.06.2020 № 103/4268

На № _____ від _____

Постійна комісія Київської міської ради з питань екологічної політики

У Дніпровському районі міста Києва по вул. Микільсько-Слобідській, вздовж Русанівської протоки знаходиться земельна ділянка, яка за інформацією Департаменту земельних ресурсів виконавчого органу Київської міської ради (Київської міської державної адміністрації) (далі Департамент земельних ресурсів), згідно з витягу з бази даних міського земельного кадастру обліковується як землі, не надані у власність чи користування (код земельної ділянки: 66:178:0090).

При будівництві житлового комплексу «Сонячна Рив'єра», Українською Державною будівельною корпорацією «УКРБУД» на вказаній земельній ділянці було облаштовано парк відпочинку, який на баланс та обслуговування комунальним службам міста Києва не передано.

Вказаний парк відпочинку є місцем масового відвідування киян та гостей столиці, у зв'язку з чим питання прибирання території повинно здійснюватися на постійній основі.

Відповідно до розділу IX Правил благоустрою м. Києва відповідальними за збереження зелених насаджень і належний догляд за ними в межах м. Києва на землях запасу міста є Київське комунальне об'єднання зеленого будівництва та експлуатації зелених насаджень міста "Київзеленбуд" та його підрозділи.

Крім того, відповідно до п. 10.1.3. Правил благоустрою м. Києва Київська міська рада передбачає окремим рядком у бюджеті міста Києва на поточний рік виділення відповідних ресурсів на благоустрій земель запасу міста на підставі подань та розрахунків організацій, які є відповідальними за здійснення їх благоустрою.

З метою зняття соціальної напруги серед мешканців району та створення більш комфортних умов для відпочинку громадян, просимо Вас розробити відповідний проект рішення Київської міської ради щодо передачі земельної ділянки з кадастровим номером 66:178:0090 на баланс

комунального об'єднання зеленого будівництва та експлуатації зелених насаджень міста "Київзеленбуд" або Комунального підприємства по утриманню зелених насаджень Дніпровського району міста Києва, які листами від 29.11.2019 № 226-5835 та від 19.11.2019 №103/48/1938 повідомили Дніпровську районну в місті Києві державну адміністрацію, що не заперечують взяти на баланс територію скверу розташованого поруч із житловим комплексом «Сонячна Рив'єра».

Голова Ігор ЩЕРБАК

Віктор Сушінець
Олександр Романець
Євген Ковшун
Вадим Тарапон 573 21 12

8

№ 228/148
17.06.2020

ДЕПУТАТ

КИЇВСЬКОЇ МІСЬКОЇ РАДИ VIII СКЛИКАННЯ

"17" червня 2020 р. *№ 08/279/08/042/600*

Голові постійної комісії Київської міської ради з питань екологічної політики Яловому Костянтину Володимировичу
01044, м. Київ, вул. Хрещатик, 36

ДЕПУТАТСЬКЕ ЗВЕРНЕННЯ

До мене, як депутата Київської міської ради та члена постійної комісії з питань екологічної політики, звернулися мешканці мікрорайону «Вітряні гори» щодо незаконного обмеження доступу до парку «Крістерова гірка» біля житлового комплексу «Паркове місто» у Подільському районі м. Києва.

За словами заявників, представники житлового комплексу «Паркове місто», який знаходиться на вул. Вишгородській, 45, загородили велику територію парку, доступ до якого наразі мають лише мешканці цього житлового комплексу, а для інших громадян він є закритим.

В результаті, мешканців сусідніх житлових комплексів та інші кияни позбавлені можливості відпочивати та гуляти з дітьми на території парку та довкола озер.

Згідно із статтею 24 Конституції України громадяни мають рівні конституційні права і свободи та є рівними перед законом. Не може бути привілеїв чи обмежень за ознаками раси, кольору шкіри, політичних, релігійних та інших переконань, статі, етнічного та соціального походження, майнового стану, місця проживання, за мовними або іншими ознаками.

Відповідно до частини 2 статті 38 Закону України «Про охорону навколишнього природного середовища» законодавством України громадянам гарантується право загального використання природних ресурсів для задоволення життєво необхідних потреб (естетичних, оздоровчих, рекреаційних, матеріальних тощо) безоплатно, без закріплення цих ресурсів за окремими особами і надання відповідних дозволів, за винятком обмежень, передбачених законодавством України.

З огляду на зазначене, з метою захисту прав та законних інтересів громадян, на підставі статей 11, 13-15 Закону України «Про статус депутатів місцевих рад», прошу:

1. Включити в порядок денний та розглянути на найближчому засіданні постійної комісії Київської міської ради з питань екологічної політики питання

щодо незаконного обмеження доступу до парку замовником будівництва житлового комплексу «Паркове місто» ПрАТ «АГРОФІРМА «ТРОЯНДА» в Подільському районі м. Києва.

2. Запросити на засідання постійної комісії Київської міської ради з питань екологічної політики представників ПрАТ «АГРОФІРМА «ТРОЯНДА» (код ЄДРПОУ 03359658), Державної екологічної інспекції, Управління екології виконавчого органу Київської міської ради (Київської міської державної адміністрації) та Департаменту міського благоустрою виконавчого органу Київської міської ради (Київської міської державної адміністрації).

3. Про результати розгляду депутатського звернення повідомити на електронну адресу: grompryimalnya@gmail.com та за адресою: 02140, м. Київ, пр-т. Петра Григоренка, 39-Б, офіс 88.

З повагою

Депутат Київської міської ради Б 1817 **Ігор Мірошниченко**

9

№ 08/12655
12.06.2020

ДЕПУТАТ

КИЇВСЬКОЇ МІСЬКОЇ РАДИ VIII СКЛИКАННЯ

"12" червня 2020 р. *№ 08/279/08/042/564*

Голові постійної комісії Київської міської ради з питань екологічної політики
Яловому Костянтину Володимировичу
01044, м. Київ, вул. Хрещатик, 36

ДЕПУТАТСЬКЕ ЗВЕРНЕННЯ

Відповідно до статті 2 Закону України «Про статус депутатів місцевих рад» депутат місцевої ради як представник інтересів територіальної громади, виборців свого виборчого округу зобов'язаний виражати і захищати інтереси відповідної територіальної громади та її частини - виборців свого виборчого округу, виконувати їх доручення в межах своїх повноважень, наданих законом, брати активну участь у здійсненні місцевого самоврядування.

До мене, як депутата Київської міської ради, звернулися активісти Екопарку-Осокорки з проханням посприяти у створенні парк відпочинку на вул. Здолбунівській у Дарницькому районі м. Києва.

За словами заявників, велика земельна ділянка площею близько 3,4 га, що розташована біля супермаркету «Сільпо», поряд з озером Качиним на вул. Здолбунівській становить собою одну з останніх великих зелених зон Дарницького району м. Києва. Ця територія є чудовим місцем для прогулянок та відпочинку дарничан.

Проте, на сьогодні ця територія не має статусу зеленої зони та балансоутримувача та, в результаті, перебуває в необлагородженому стані та постійно засмічується. Місцеві мешканці власними силами намагаються здійснювати благоустрій та прибирання території, проте цього недостатньо.

Крім того, як стало відомо з відповіді Департаменту земельних ресурсів виконавчого органу Київської міської ради (Київської міської державної адміністрації) від 03.06.2020 № 0570202/3-9951, у Департаменті перебуває вже сім клопотань щодо відведення земельних ділянок від вул. Здолбунівської до вул. Тепловозної різним фізичним та юридичним особам в оренду, постійне користування та власність. За словами місцевих еко-активістів, ці особи мають намір захопити вказана ділянки для подальшої їхньої забудови багатоповерховими житловими комплексами.

Водночас місцева громада активно виступає проти забудови вищезазначеної території та, зважаючи на вкрай низьке забезпечення

Дарницького району м. Києва озелененими територіями загального користування, наполягає на створенні там парку відпочинку.

З огляду на вищезазначене, з метою захисту прав та законних інтересів громадян, на підставі статей 11, 13, 14, 15 Закону України «Про статус депутатів місцевих рад»,

ПРОШУ:

1. Невідкладно включити в порядок денний та розглянути на найближчому засіданні постійної комісії Київської міської ради з питань екологічної політики питання щодо можливості створення зеленої зони загального користування (парк відпочинку) на земельній ділянці на вул. Здолбунівській у Дарницькому районі м. Києва.

2. Запросити на засідання постійної комісії Київської міської ради з питань екологічної політики представників Департаменту земельних ресурсів виконавчого органу Київської міської ради (Київської міської державної адміністрації), КО «Київзеленбуд» для розгляду цього питання.

3. Про результати розгляду звернення повідомити мене письмово у встановлений законом строк на електронну адресу: grompryimalnya@gmail.com та за адресою: 02140, м. Київ, пр. Петра Григоренка, 39-Б, офіс 88.

Додатки:

1. План-схема земельної ділянки.
2. Копія листа Департаменту земельних ресурсів виконавчого органу Київської міської ради (Київської міської державної адміністрації) від 03.06.2020 № 0570202/3-9951.

З повагою

Депутат Київської міської ради ЕСП **Ігор Мірошниченко**

Додаток

План-схема земельної ділянки на вул. Здолбунівській в Дарницькому районі м. Києва, на якій пропонується створити зелену зону (парк відпочинку)



ВИКОНАВЧИЙ ОРГАН КИЇВСЬКОЇ МІСЬКОЇ РАДИ
(КИЇВСЬКА МІСЬКА ДЕРЖАВНА АДМІНІСТРАЦІЯ)

ДЕПАРТАМЕНТ ЗЕМЕЛЬНИХ РЕСУРСІВ

вул. Хрещатик, 32-А, м. Київ, 01601, тел. (044) 279-58-72
КБУ «Контактний центр міста Києва» (044) 15-51 E-mail: doc@kyivland.gov.ua, Код ЄДРПОУ 26199097

2020 №
№ 08/279/08/042/513 від 01.06.2020

Депутатові Київської міської
ради
І. МІРОШНИЧЕНКУ

Шановний Ігоре Михайловичу!

Департаментом земельних ресурсів виконавчого органу Київської міської ради (Київської міської державної адміністрації) (далі-Департамент) Ваше депутатське звернення від 01.06.2020 № 08/279/08/042-513 щодо надання інформації по земельній ділянці на вул. Івана Кочерги у Дарницькому районі м. Києва (згідно наданої схеми) розглянуто.

Надаємо в електронному вигляді робочі матеріали - витяг з бази даних міського земельного кадастру по зазначеним (згідно наданої схеми) земельним ділянкам із зазначенням кодів ділянок, землекористувачів, адрес, опису ділянок, площ (кв.м), виду права, цільового призначення та фрагмент наявної супутникової зйомки.

З повагою

Директор Петро ОЛЕНИЧ

Станіслав Коростій
Марія Гавриленко 288-07-58

РОБОЧІ МАТЕРІАЛИ

дані міського земельного кадастру від 02.06.2020

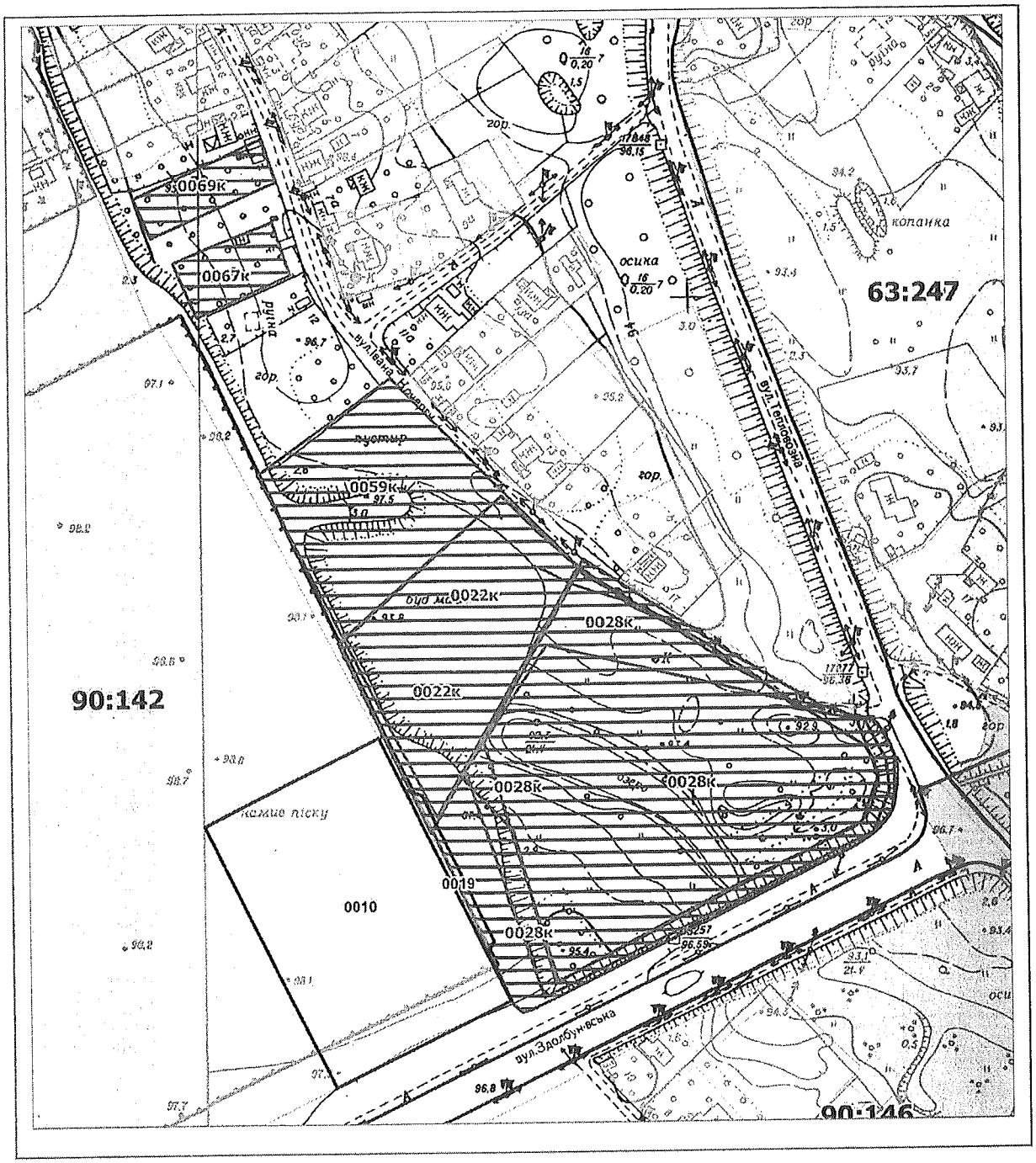

Масштаб 1:2500

РЕЄСТР ЗЕМЕЛЬНИХ ДІЛЯНОК

Код зем. ділянки	Користувач	Адреса зем. ділянки	Площа, кв. м.	Вид права	Дата закінч. права
90:142:0010	Закрите акціонерне товариство "І-ТЕК"	вул. Здолбунівська, 4	9601,49	В процесі викупу	
90:142:0019	Закрите акціонерне товариство "І-ТЕК"	вул. Здолбунівська, 4	361,42	Оренда на 6 місяців (термін дії скінчився)	30.09.2004
90:142:0022к	Товариство з обмеженою відповідальністю "ТБС РІАЛ ЕСТЕЙТ КОРПОРЕЙШНС"	вул. Здолбунівська	6336,16	Згода: Оренда на 10 років	17.10.2008
90:142:0022к	Головне управління Міністерства внутрішніх справ України в Київській області	вул. Здолбунівська	6268,73	Клопотання: Постійне користування	
90:142:0028к	ТОВАРИСТВО З ОБМЕЖЕНОЮ ВІДПОВІДАЛЬНІСТЮ "ЧЕРНІГІВСЬКИЙ ЗАВОД БУДІВЕЛЬНИХ МАТЕРІАЛІВ"	на розі вул.Тепловозної та вул.Здолбунівської	15471,17	Клопотання: Оренда на 5 років	
90:142:0028к	Товариство з обмеженою відповідальністю "Агропромбудкапітал"	вул. Здолбунівська (на перетині вул.Тепловозної)	14936,72	Клопотання: Оренда на 1 рік (за умови подальшого викупу)	
90:142:0028к	Товариство з обмеженою відповідальністю "Градострой"	вул.Здолбунівська-вул.Тепловозна	19457,57	Клопотання: Оренда на 15 років	
90:142:0028к	Товариство з обмеженою відповідальністю "Будівельна компанія"Стиль і комфорт"	перетин вулиць Здолбунівська та Тепловозна	15129,97	Згода: Оренда на 5 років	20.05.2007
90:142:0059к	Міністерство закордонних справ України	вул. Здолбунівська	11421,52	Клопотання: Постійне користування	
90:142:0067к	Вікуліна Наталія Сергіївна	вул. Івана Кочерги	1012,19	Клопотання: Власність	
90:142:0069к	Вікуліна Наталія Сергіївна	вул. Івана Кочерги	999,80	Клопотання: Власність	

ФРАГМЕНТ АЕРО (СУПУТНИКОВОЇ) ФОТОЗЙОМКИ

Матеріали супутникової зйомки
виготовлено за даними міського земельного кадастру

10

ДЕПУТАТ
КИЇВСЬКОЇ МІСЬКОЇ РАДИ VIII СКЛИКАННЯ

" 09 " липня 2020 р. № 08/279/08/051- 1346

Голові постійної комісії
Київської міської ради з питань
екологічної комісії
Яловому К.В.

Шановний Костянтину Володимировичу!

Звертаюся до Вас із проханням включити до порядку денного на наступне засідання екологічної комісії вивчення інформації, яка була викладена в публікації від 3/06/2020 на фейсбук сторінці Національного природного парку «Голосіївський» . Скріншот публікації додається. Зважаючи на те , що дана публікація відбулася на сторінці державної установи і гр. Потапенко В.Г, який є директором НПП « Голосіївський», вимагав розслідування, тому прошу Вас запросити гр.Потапенко В.Г на чергове засідання екологічної комісії та детально дослідити викладену інформацію на засіданні постійної комісії з екологічної політики :

1) Громадянин Потапенко В.Г. заявив , що йому не надсилали запрошення на постійну комісію з екологічної політики від 03/06/2020 року, де 7 пунктом в порядку денному розглядалися звернення Київського еколого-культурного центру від 10/104/2020 №57 (вх. від 16.04.2020 №08/8588) стосовно знищення червонокнижних рослин на території Національного природного парку « Голосіївський» у Голосіївському районі . В той же час, працівники екологічної комісії Київради надали копії факсограми із запрошенням гр.Потапенко В.Г. на засідання екологічної комісії, яке відбулося 3/06/2020.

2) Громадянин Потапенко В.Г. заявляє, що депутати дерибанять бабло (взято із тексту повідомлення гр. Потапенко). Вважаю за доцільне заслухати гр. Потапенка, щоб він навзвав прізвища депутатів та надав факти дерибану включно з документами, які підтверджують його слова .

3) Громадянин Потапенко заявив, що жодної копійчини на НПП «Голосіївський « не виділялося (взято із тексту повідомлення), а це є неправдою. Оскільки більшість території НПП «Голосіївський»

знаходиться на балансі міністерства екології (мова йде про декілька тисяч гектарів) , то насамперед фінансування має йти з державного бюджету. Але за моєю ініціативою виділялися гроші з міського бюджету на проектування розчистки Оріхуватських озер, бо тільки 140 га без вилучення знаходиться на міському балансі і місто має право виділяти гроші.

4) Громадянин Потапенко заявив, що відбувалося систематичне цькування депутатом Пинзеник О.О. на кожному засіданні екологічної комісії керівництва НПП « Голосіївський», тому хотілося, щоб даний громадянин надав дати, конкретний час та факти, коли відбувалося так зване цькування. Принагідно довожу до Вашого відома, що питання НПП « Голосіївський» взагалі не розглядалося останні 2 роки на засіданні екологічної комісії, тому де тут може бути систематичність? І друге, про яке цькування може йти мова, коли на комісії розглядалися факти підкріплені, як документально, так і фотофіксацією Київським еколого-культурним центром (КЕКЦ), знищення червонокнижних рослин, а саме сон-трави на території, що знаходиться на балансі НПП « Голосіївський» .

І наостанок, зважаючи що громадянин Потапенко В.Г. наголошував, що я випадкова людина в екології, хочу зазначити, що я є автором: біля 30 проектів рішення та рішень, затверджених Київрадою, по створенню заказників на території міста Києва, проекту рішення « По посилення контролю за якістю повітря в місті Києві», прийнятого мораторію на суцільну вирубку в міських лісах Києва, заборони розміщення цирків-шапіто з тваринами в місті Києві та ще цілої низки скверів.

З повагою, депутат **Олеся**
Пинзеник

Kyivstar 3G 09:44 93 %

facebook.com

Національний природний парк "Голосіївський"

11 год ·

Viacheslav Potapenko:

"Розпочалися вибори в Київраду !!!! Депутати непрохідних фракцій розпочали піаритися на чому попало. Спеціалістка з бюджетування та політології Олеся Пинзеник вирішила попіаритися на екологічних питаннях і не знайшовши ніяких проблем в місті - ні забруднення повітря, ні побутових відходів та вирішила попіаритися на вигадках про НПП "Голосіївський". Замість виділити хоч копійчину грошей на НПП "Голосіївський" з бюджету міста, або нарешті таки прийняти охоронні зони Нацпарку депутати дерибанять бабло на нібито реконструкцію Парку Рильського ігноруючи наявність природно-заповідного фонду та думку громадськості. Користуючись недостовірною інформацією людина, яка випадково потрапила до екологічної комісії, дискредитує професійне керівництво державної природоохоронної установи. На засідання свідомо та систематично не запрошують представників НПП "Голосіївський" а потім несуть нісенітниці та обливають брудом. Вимагаємо вибачень та розслідування систематичного цькування на кожному із засідань екологічної комісії НПП "Голосіївський" з боку депутатки Олесі Пинзеник."



11

Київська міська рада
24.06.2020 № 08/13426

ДЕПУТАТ

КИЇВСЬКОЇ МІСЬКОЇ РАДИ VIII СКЛИКАННЯ

"23" червня 2020 р. № 08/278-2005-1248

Голові постійної комісії Київради з питань екологічної політики

ЯЛОВОМУ К.В.

Шановний Костянтине Володимировичу!

Враховуючи рішення Київської міської ради від 26.06.2018 № 997/5061 «Про ініціативи створення об'єктів благоустрою зеленого господарства міста Києва» та на виконання звернення виборців мною ініціюється питання щодо надання статусу скверу земельній ділянці біля будинку на вулиці Горлівській, 124/1 у Дарницькому районі міста Києва (обліковий код 90:158:0032), орієнтовною площею 3000 кв.м. (схема розташування земельної ділянки додається).

До ініціативи додаю:

- колективне звернення мешканців будинку на вулиці Горлівській, 124/1 у Дарницькому районі міста Києва;
- план-схему розташування зеленої зони;
- згоду комунального підприємства «Керуюча компанія з обслуговування житлового фонду Дарницького району»;
- висновок Департаменту земельних ресурсів виконавчого органу Київської міської ради (Київської міської державної адміністрації) щодо можливості передачі земельної ділянки в користування для створення зеленої зони, витяг з міського земельного кадастру щодо земельної ділянки, на якій ініціюється створення зеленої зони;
- інші документи.

Окремо зазначаю, що будинок на вулиці Горлівській, 124/1 у Дарницькому районі міста Києва згідно з пунктом 2 розпорядження Харківської районної в місті Києві державної адміністрації від 30.12.1992 № 573 прийнято в комунальну власність територіальної громади міста Києва.

Відповідно до додатку 2 до рішення Київської міської ради від 02.12.2010 № 284/5096 «Про питання комунальної власності територіальної громади міста Києва» зазначений будинок включено до переліку об'єктів комунальної власності територіальної громади міста Києва, що розміщені в

Дарницькому районі, та знаходяться на балансовому обслуговуванні КП «Керуюча компанія з обслуговування житлового фонду Дарницького району м. Києва», а тому зазначене комунальне підприємство є також балансоутримувачем земельної ділянки, на якій пропонується створити сквер.

Прошу розглянути та підтримати ініціативу щодо надання статусу скверу земельній ділянці біля будинку на вулиці Горлівській, 124/1 у Дарницькому районі міста Києва.

Додаток: матеріали, передбачені рішенням Київської міської ради від 26.06.2018 № 997/5061, на 10 арк.

З повагою

депутат Київради **Віталій ПАВЛИК**

ВИКОНАВЧИЙ ОРГАН КИЇВСЬКОЇ МІСЬКОЇ РАДИ
(КИЇВСЬКА МІСЬКА ДЕРЖАВНА АДМІНІСТРАЦІЯ)

ДЕПАРТАМЕНТ ЗЕМЕЛЬНИХ РЕСУРСІВ

вул. Хрещатик, 32-а, м. Київ, 01601, тел. (044) 279-58-72
КБУ "Контактний центр міста Києва"(044) 15-51, E-mail: doc@kyivland.gov.ua Код ЄДРПОУ 26199097

_____№ _____
на № 08/278-2005-1204 від 15.05.2020

Депутатові Київської міської ради
В. ПАВЛИКУ

Про надання статусу скверу
земельній ділянці

Шановний Віталію Андрійовичу!

Департаментом земельних ресурсів виконавчого органу Київської міської ради (Київської міської державної адміністрації) (далі-Департамент) розглянуто Ваше депутатське звернення від 15.05.2020 № 08/278-2005-1204 щодо надання статусу скверу земельній ділянці (обліковий код 90:158:0032) біля будинку на вул. Горлівській, 124/1 у Дарницькому районі м. Києва та повідомляється.

За наявною в Департаменті інформацією земельна ділянка площею 9902,88 кв.м. на вул. Горлівській, 124/1, 124/2 у Дарницькому районі м. Києва (обліковий код 90:158:0032) внесена до Міського земельного кадастру та обліковується за Дарницьким районним управлінням Головного управління МВС України в м. Києві.

Водночас зазначаємо, що відомості Міського земельного кадастру не є підтвердженням виникнення права власності (користування) земельними ділянками та носять виключно інформативний характер.

За поданням Департаменту Київська міська рада не приймала рішень щодо передачі будь-якій фізичній чи юридичній особі зазначеної земельної ділянки у власність чи користування. Інформація щодо державної реєстрації у Державному земельному кадастрі та державної реєстрації речових прав на них у Департаменті відсутня.

Додатково інформуємо, що відповідно до рішення Київської міської ради від 26.06.2018 № 997/5061 «Про ініціативи створення об'єктів благоустрою зеленого господарства міста Києва» розгляд ініціатив щодо створення об'єктів благоустрою зеленого господарства (скверів, парків, алей, бульварів тощо) загального користування здійснюється постійною комісією Київської міської ради з питань екологічної політики.

Додаток: в електронному вигляді робочі матеріали – витяг з бази даних Міського земельного кадастру на територію біля будинку на вул. Горлівській, 124/1 у Дарницькому районі міста Києва.

З повагою

Директор Петро ОЛЕНИЧ

Станіслав Коростій
Гавриленко Марія 288 07 58

УКРАЇНА

ВИКОНАВЧИЙ ОРГАН КИЇВСЬКОЇ МІСЬКОЇ РАДИ
(КИЇВСЬКА МІСЬКА ДЕРЖАВНА АДМІНІСТРАЦІЯ)

вул. Хрещатик, 36, м. Київ, 01044, тел. (044) 202 71 29, (044) 202 75 58, факс 202 76 41, e-mail: kmda@kma.gov.ua
Контактний центр міста Києва (044) 15 51 Код ЄДРПОУ 00022527
E-mail для електронних звернень громадян: zvernen@kma.gov.ua

16.08.2018 № 003-1577

на № _____ від _____

Депутатові Київської міської ради
Павлику В.А.

Про передачу гуртожитків

Шановний Віталію Андрійовичу!

У виконавчому органі Київської міської ради (Київській міській державній адміністрації) розглянуто Ваше депутатське звернення від 08.08.2018 № 08/278-2005-648 з питання передачі гуртожитків на вул. Горлівській, № 124/1 та № 124/2 до сфери управління Дарницької районної в місті Києві державної адміністрації та повідомляємо.

За інформацією Дарницької районної в місті Києві державної адміністрації, згідно з пунктом 2 розпорядження Харківської районної державної адміністрації м. Києва від 30.12.1992 № 573 «Про прийом будинку № 124/1 по вул. Горлівській в комунальну власність району» та розпорядженням Харківської районної державної адміністрації м. Києва від 09.12.1994 № 575 «Про передачу гуртожитку комерційного центру «Альтернатива» на баланс Харківського РУВС» гуртожитки на вул. Горлівській № 124/1 та № 124/2 відповідно були передані на баланс Харківського районного управління внутрішніх справ на умовах оренди.

Під час проведення у 2001 році адміністративно-територіальної реформи у місті Києві ці гуртожитки віднесено до комунальної власності територіальної громади Дарницького району міста Києва відповідно до рішення Київської міської ради від 27.12.2001 № 208/1642 «Про формування комунальної власності територіальних громад районів міста Києва» (зі змінами, внесеними рішенням Київради від 29.04.2004 № 219/1429).

Рішенням Київради від 02.12.2010 № 284/5096 «Про питання комунальної власності територіальної громади міста Києва» затверджено перелік об'єктів комунальної власності територіальної громади міста Києва, що розміщені в Дарницькому районі, однак гуртожитки на вул. Горлівській № 124/1 та № 124/2 помилково не було включено до цього переліку.

179361

Враховуючи звернення голови ліквідаційної комісії та заступника голови ліквідаційної комісії Дарницького РУГУ МВС, матеріали технічної інвентаризації будівель, з метою уточнення відомостей про майно комунальної власності територіальної громади міста Києва, Дарницька районна в місті Києві державна адміністрація опрацювала проект рішення Київської міської ради «Про внесення змін у додаток 2 до рішення Київської міської ради від 02 грудня 2010 року № 284/5096 «Про питання комунальної власності територіальної громади міста Києва», яким передбачено доповнення переліку об'єктів комунальної власності територіальної громади міста Києва по Дарницькому району гуртожитками за вказаними адресами.

Проект рішення погоджено юридичним управлінням апарату виконавчого органу Київської міської ради (Київської міської державної адміністрації) за умови його погодження із балансоутримувачем, та у зв'язку з відсутністю такого погодження через незадовільний технічний стан проект рішення було повернуто розробнику.

З метою вирішення питань, пов'язаних з передачею гуртожитків та приведення гуртожитків до відповідного санітарно-технічного стану, 16.08.2018 у Департаменті житлово-комунальної інфраструктури виконавчого органу Київської міської ради (Київської міської державної адміністрації) було проведено нараду з питань прийняття до сфери управління Дарницької районної в місті Києві державної адміністрації та виконання капітального ремонту в гуртожитках на вул. Горлівській, 124/1 та 124/2, на якій Ви були присутні.

У ході наради напрацьовано низку протокольних доручень із зазначенням термінів та осіб, відповідальних за їх виконання.

Про результати виконання зазначених протокольних доручень вирішено заслухати виконавців під час наступної наради, про час та дату проведення якої Вас, шановний Віталію Андрійовичу, буде повідомлено завчасно.

З повагою

Заступник голови П. Пантелеєв

Науменко
Стешенко 234 69 88

КОМУНАЛЬНЕ ПІДПРИЄМСТВО
«КЕРУЮЧА КОМПАНІЯ З ОБСЛУГОВУВАННЯ ЖИТЛОВОГО ФОНДУ ДАРНИЦЬКОГО РАЙОНУ М. КИЄВА»
адреса: 02091, м. Київ, Харківське шосе, 148-а, тел./факс: 563-38-38, моб. 067-481-75-15

28.05.2020 № 1804-05/2020
на № _____ від _____

Депутатові Київської міської ради
В. ПАВЛИКУ

Шановний Віталію Андрійовичу!

У комунальному підприємстві «Керуюча компанія з обслуговування житлового фонду Дарницького району м. Києва» (далі-Керуюча компанія) розглянуто Ваше депутатське звернення від 15.05.2020 № 08/278-2005-1205 (вх. від 25.05.2020 № Г-888) щодо надання згоди на створення скверу за кошти бюджету міста Києва біля будинку на вулиці Горлівській, 124/1, про що повідомляємо.

Керуюча компанія не заперечує щодо створення скверу біля будинку на вулиці Горлівській, 124/1 за кошти бюджету міста Києва.

З повагою

Заступник директора В.ОНИШКО

Володимир Йосипок 563-80-10

РОБОЧІ МАТЕРІАЛИ

дані міського земельного кадастру від 18.05.2020

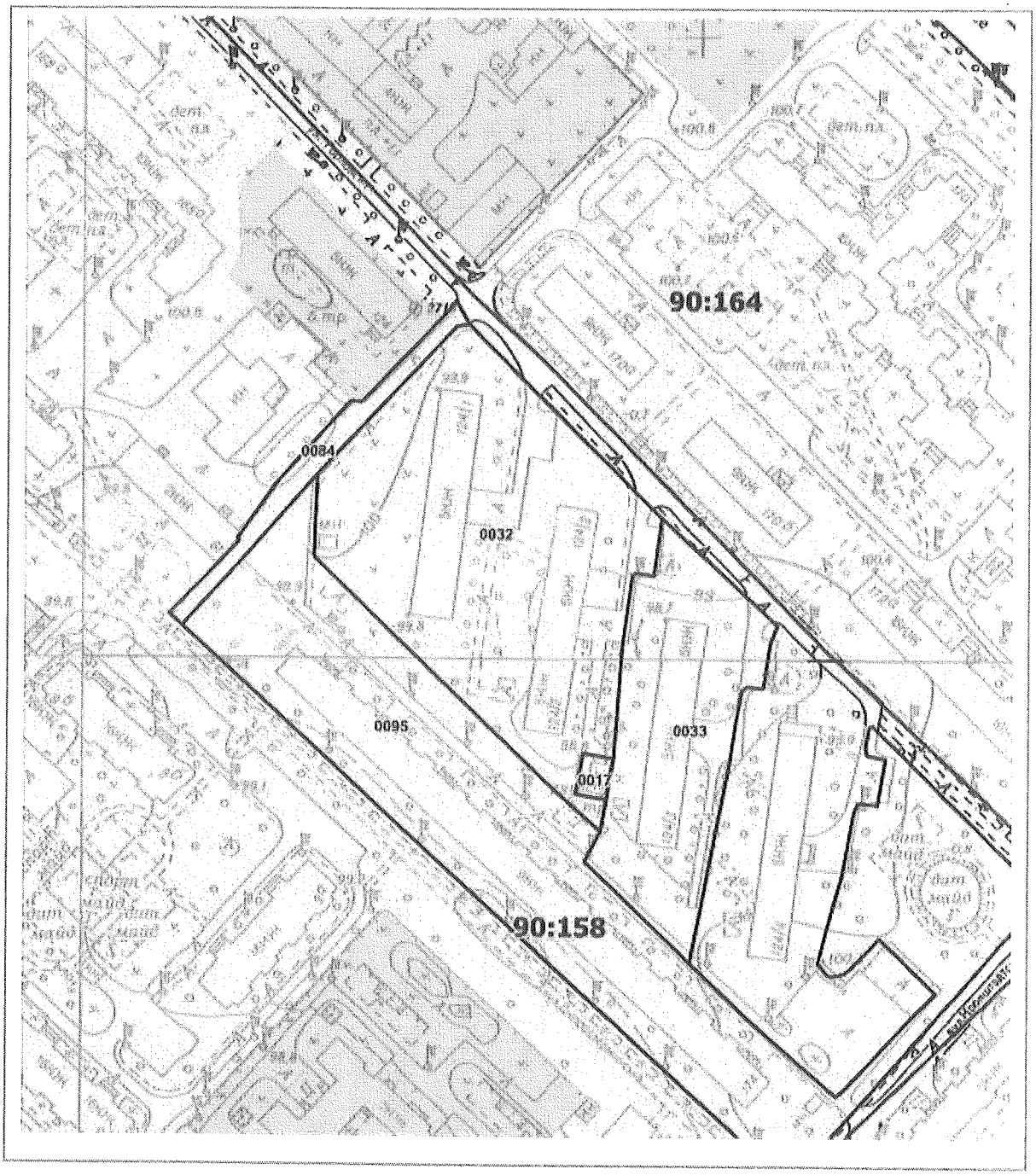

Масштаб 1:2000

РЕЄСТР ЗЕМЕЛЬНИХ ДІЛЯНОК

Код зем. ділянки	Користувач	Адреса зем. ділянки	Площа, кв. м.	Вид права	Дата закінч. права
90:158:0017	Приватне акціонерне товариство "ДТЕК Київські електромережі"	вул. Горлівська, 124/2	131,68		
90:158:0032	Дарницьке районне управління Головного управління МВС України в місті Києві	вул. Горлівська, 124/1, 124/2	9902,88		
90:158:0033	Житлове управління "Лівобережне" дочірнього підприємства по експлуатації та ремонту житлового фонду та об'єктів соціально-побутового призначення "Екос" акціонерного товариства холдінгової компанії "Київміськбуд"	вул. Горлівська, 124/3	4603,06		
90:158:0084	Землі не надані у власність чи користування	вул. Горлівська	867,67		
90:158:0095	Комунальне підприємство "Управління житлового господарства Дарницького району м.Києва"/Фізична особа	шосе Харківське, 174	13796,46		

КИЇВСЬКА МІСЬКА РАДА
VI сесія VIII скликання

РІШЕННЯ

від 27 вересня 2018 року N 1534/5598

Про внесення змін у додаток 2 до рішення Київської міської ради від 02 грудня 2010 року N 284/5096 "Про питання комунальної власності територіальної громади міста Києва"

Відповідно до статті 60 Закону України "Про місцеве самоврядування в Україні", враховуючи листи ліквідаційної комісії Дарницького районного управління Головного управління Міністерства внутрішніх справ України в місті Києві від 09 грудня 2016 року N 25501/125/48/05-2016 та від 30 травня 2017 року N 11951/125/48/04-2017, матеріали технічної інвентаризації, виготовлені комунальним підприємством "Київське міське бюро технічної інвентаризації та реєстрації права власності на об'єкти нерухомого майна" 26 квітня 2016 року та 17 травня 2016 року, з метою уточнення відомостей про майно комунальної власності територіальної громади міста Києва Київська міська рада **вирішила**:

1. Внести зміни у додаток 2 до рішення Київської міської ради від 02 грудня 2010 року N 284/5096 "Про питання комунальної власності територіальної громади міста Києва", доповнивши таблицею 9 такого змісту:

"

Таблиця 9

ОБ'ЄКТИ ЖИТЛОВОГО ФОНДУ (ГУРТОЖИТКИ)

станом на 01.01.2017

N	Найменування основних засобів	Інвентарний номер	Площа, кв. м		Первісна вартість, грн	Залишкова вартість, грн.	Адреса
			загальна	нежилих приміщень			
Комунальне підприємство "Керуюча компанія з обслуговування житлового фонду Дарницького району м. Києва"							
1	Гуртожиток	10320002	2924,0	-	820069,76	20070,32	Горлівська, 124/1
2	Гуртожиток	10320003	3967,3	-	1055438,3	25830,71	Горлівська, 124/2

".

2. Контроль за виконанням цього рішення покласти на постійну комісію Київської міської ради з питань власності.

Київський міський голова **В. Кличко**

© ТОВ "Інформаційно-аналітичний центр "ЛІГА", 2020
© ТОВ "ЛІГА ЗАКОН", 2020

Містобудівний
Кадастр Києва

Запит від: 12 травня 2020 11:31:27



Депутату Київради
ПАВЛИКУ В.А.

Шановний Віталію Андрійовичу!

У нашому густонаселеному мікрорайоні не вистачає зелених зон для комфортного відпочинку дорослих та дітей. Разом з тим, поряд із нашим будинком на вулиці Горлівський, 124/1 знаходиться невелика земельна ділянка комунальної власності на якій можна створити гарний і охайний сквер.

У зв'язку із цим, звертаємось до Вас з проханням посприяти у наданні земельній ділянці, що знаходиться поряд із нашим будинком, статусу скверу та в подальшому її впорядкувати.

ПІДПИСНИЙ ЛИСТ
за підтримку питання щодо створення скверу
на земельній ділянці біля будинку на Горлівській 124/1

№ п/п	Контактний телефон	Домашня адреса	Підписи
1.			
2.			
3			
4			
5			
6			
7			
8			
9			
10			
11			
12			
13			
14			
15			
16			
18			
19			
23			
~~24~~ 17			
25			

№ п/п	Контактний телефон	Домашня адреса	Підписи
26.			
27			
28			
29			
30			
31			
32			
33			
34			
35			
36			
37			
38			
39			
40			
41			
42			
43			
44			
45			
46			
47			
48			
49			
50			
51			
52			
53			
54			
55			
56			
57			
58			
59			
60			

12

ДЕПУТАТ

КИЇВСЬКОЇ МІСЬКОЇ РАДИ VIII СКЛИКАННЯ

«11» червня 2020 р. № 08/279-002-490

Голові постійної комісії Київської
Міської ради з питань екологічної
політики
ЯЛОВОМУ К. В.

*Щодо надання статусу скверу
території, орієнтовною площею 1,46 га,
за адресою: вул. Михайла Донця, 27, 27-А,
просп. Відрадний, 28-Б, 28-Г
бульв. Вацлава Гавела, 50, 52.*

Шановний Костянтине Володимировичу!

До мене, як до депутата Київради звернулися мешканці Солом'янського району з проханням підтримати їхню ініціативу щодо надання статусу скверу земельній ділянці між будинками за адресою: вул. Михайла Донця, 27, 27-А; просп. Відрадний, 28-Б, 28-Г; бульв. Вацлава Гавела, 50, 52.

Дана ділянка займає орієнтовну площу 1,46 га і відноситься до прибудинкової території будинків №27, № 27-А по вул. Михайла Донця; №28-Б, №28-Г просп. Відрадний; №50, №52 бульв. Вацлава Гавела.

Враховуюче вищевикладене, з метою реалізації права кожного громадянина на безпечне для життя та здоров'я навколишнє середовище, визначеного статтею 50 Конституцією України, здійснення належного благоустрою та збереження зелених насаджень у місті Києві, прошу розглянути

Київська міська рада
12.06.2020 № **08/12669**

на засіданні постійної комісії Київської міської ради з питань екологічної політики можливість надання статусу скверу на земельній ділянці по вулиці Борщагівській, 10, 10-А та проведення Київському комунальному об'єднанню зеленого будівництва та експлуатації зелених насаджень міста "Київзеленбуд" відповідних організаційно-правових заходів та подальшого оформлення права постійного користування зазначеною земельною ділянкою у встановленому порядку.

Відповідні матеріали необхідні для ініціювання даного питання знаходяться у додатку.

Додаток: 16 арк. в 1 прим.

З повагою

Депутат Київської міської ради **Андрєєв Андрій**

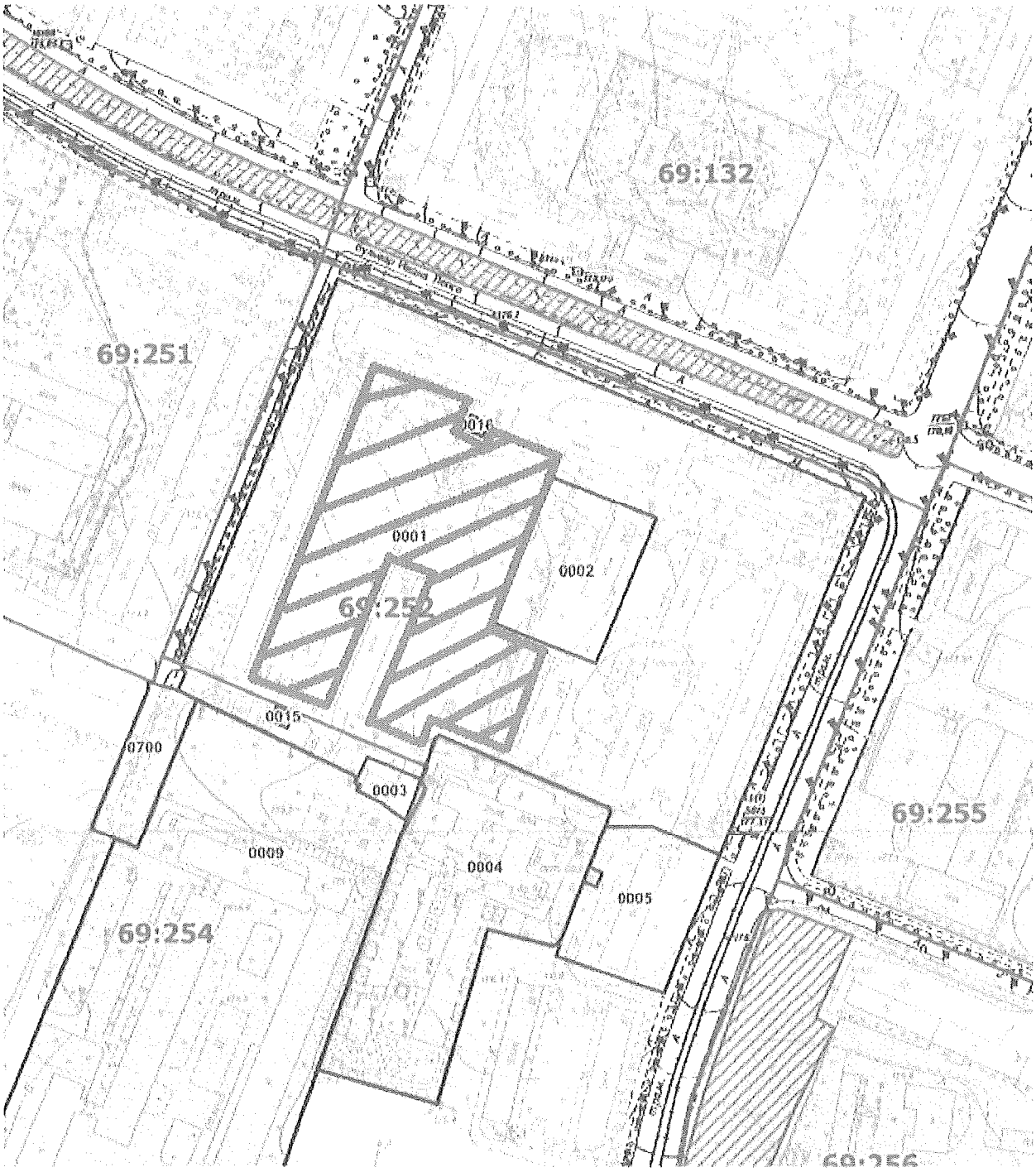
69:132
69:251
0010
0001
0002
69:252
0015
0700
0003
69:255
0009
0004
0005
69:254

ВИКОНАВЧИЙ ОРГАН КИЇВСЬКОЇ МІСЬКОЇ РАДИ
(КИЇВСЬКА МІСЬКА ДЕРЖАВНА АДМІНІСТРАЦІЯ)

ДЕПАРТАМЕНТ ЗЕМЕЛЬНИХ РЕСУРСІВ

вул. Хрещатик, 32-А, м. Київ, 01601, тел. (044) 279-58-72
КБУ "Контактний центр міста Києва" (044) 15-51, E-mail: doc@kyivland.gov.ua Код ЄДРПОУ 26199097

№ 0570202/1-
на № 08/279-002-482 від 12.05.2020

Депутатові Київської міської ради
А. АНДРЄЄВУ

Шановний Андрію Сергійовичу!

Департаментом земельних ресурсів виконавчого органу Київської міської ради (Київської міської державної адміністрації) (далі – Департамент) Ваше депутатське звернення від 12.05.2020 № 08/279-002-482 про надання статусу скверу земельній ділянці за адресою – вул. Михайла Донця, 27, 27-А, просп. Відрадний, 28-Б, 28-Г, бульв. Вацлава Гавела, 50, 52 у Солом'янському районі м. Києва розглянуто та повідомляється.

Рішенням Київської міської ради від 26.06.2018 № 997/5061 «Про ініціативи створення об'єктів благоустрою зеленого господарства міста Києва» визначено, що питання розгляду ініціатив щодо створення об'єктів благоустрою зеленого господарства (скверів, парків, алей, бульварів тощо) загального користування відносяться до повноважень постійної комісії Київської міської ради з питань екологічної політики.

Відповідно до частини першої статті 26 Регламенту Київської міської ради, затвердженого рішенням Київської міської ради від 07.07.2016 № 579/579, суб'єктами подання проектів рішень виступають Київський міський голова, депутати Київради, заступник міського голови - секретар Київради, постійні комісії Київради, виконавчий орган Київради (Київська міська державна адміністрація), загальні збори громадян в порядку, визначеному законодавством та цим Регламентом, а також члени територіальної громади міста Києва в порядку місцевої ініціативи відповідно до вимог, передбачених законодавством та цим Регламентом.

Водночас повідомляємо, що за даними Міського земельного кадастру в межі, позначеної на доданих до Вашого депутатського звернення графічних матеріалах території, потрапляють такі земельні ділянки:

- площею 4,71 га (код 69:252:0001) за адресою - бульвар Івана Лепсе, 50, 52, 54/26, просп. Відрадний, 28, 28а, 28б, 28в, вул. Михайла Донця, 27 у Солом'янському районі м. Києва, яка обліковується за комунальним підприємством по утриманню житла Жовтневого району м. Києва;

- площею 0,37 га (код 69:252:0002) на бульв. Івана Лепсе у Солом'янському районі м. Києва, яка обліковується як житловий будинок заводу «Арма»;

- площею 0,01 га (код 69:252:0016) на бульв. Івана Лепсе, 50-52 у Солом'янському районі м. Києва, яка обліковується за приватним акціонерним товариством «ДТЕК Київські електромережі».

Рішення про передачу вказаних земельних ділянок у власність або у користування (оренду) будь-яким фізичним або юридичним особам Київська міська рада не приймала.

Інформація щодо реєстрації права власності або права користування (оренди) вказаними земельними ділянками у Департаменті відсутня.

Водночас зазначаємо, що відомості Міського земельного кадастру не є підтвердженням виникнення права власності (користування) земельними ділянками, та носять виключно інформативний характер.

При цьому, Департамент надає витяг з бази даних Міського земельного кадастру (робочі матеріали) та матеріали аерофотозйомки по запитуваній земельній ділянці.

Враховуючи викладене, Департамент не заперечує проти ініціативи створення на зазначеній території в установленому законодавством України порядку скверу, з урахуванням містобудівної документації та за умови виключення земельної ділянки площею 0,01 га (код 69:252:0016) на бульв. Івана Лепсе, 50-52 у Солом'янському районі м. Києва, на якій розташована будівля ТП-2110.

Додаток:

- витяг з бази даних Міського земельного кадастру (робочі матеріали) та матеріали аерофотозйомки на 2 арк., в 1 прим.

З повагою

Директор Петро ОЛЕНИЧ

Алла Кузнєцова 202 79 96

КОМУНАЛЬНЕ ПІДПРИЄМСТВО
"КЕРУЮЧА КОМПАНІЯ З ОБСЛУГОВУВАННЯ
ЖИТЛОВОГО ФОНДУ СОЛОМ'ЯНСЬКОГО РАЙОНУ М. КИЄВА"
вул. Соціалістична, 6, м. Київ, 03186, тел./факс (044) 249-46-96
E-mail: info@kpsolor.com.ua Код ЄДРПОУ 35756919

18.05.2020 № 38-1722/09

На № _____ від _____

Депутатові Київської міської ради
А. АНДРЄЄВУ

вул. Преображенська, 21
м. Київ, 03110

Про надання статусу скверу
території, орієнтовною площею 1,46 га,
за адресою: вул. Михайла Донця, 27, 27-А,
бульв. Вацлава Гавела, 50, 52,
просп. Відрадний, 28-Б, 28-Г

Шановний Андрію Сергійовичу!

У комунальному підприємстві «Керуюча компанія з обслуговування житлового фонду Солом'янського району м. Києва» розглянуто Ваше депутатське звернення від 12.05.2020 № 08/279-002-481 щодо надання статусу скверу земельній ділянці за адресою: вул. Михайла Донця, 27, 27-А, бульв. Вацлава Гавела, 50, 52, просп. Відрадний, 28-Б, 28-Г.

Повідомляємо, що комунальне підприємство «Керуюча компанія з обслуговування житлового фонду Солом'янського району м. Києва» не заперечує проти надання статусу скверу території між житловими будинками за адресою: вул. Михайла Донця, 27, 27-А, бульв. Вацлава Гавела, 50, 52, просп. Відрадний, 28-Б, 28-Г.

З повагою

В.о. директора Костянтин ЛУК'ЯНОВ

Євген Баранов
Діана Дишкант
Ірина Боровік 408 72 36

РЕЄСТР ЗЕМЕЛЬНИХ ДІЛЯНОК

Код зем. ділянки	Користувач	Адреса зем. ділянки	Площа, кв. м.	Вид права	Дата закінч. права
69:252:0001	Комунальне підприємство по утриманню житла Жовтневого району м.Києва	бульвар Івана Лепсе, 50, 52, 54/26, просп.Відрадний, 28, 28а, 28б, 28в, вул.М.Донця, 27	47096,48		
69:252:0002	Житловий будинок заводу "Арма"	бульв. Івана Лепсе	3755,93		
69:252:0003	Комунальне підприємство виконавчого органу Київради (Київської міської державної адміністратиції) "Київтеплоенерго"	вул. Михайла Донця, 27в	484,69		
69:252:0004	Управління освіти Солом'янської районної в місті Києві державної адміністрації	просп. Відрадний, 30а	11313,67	Без права	
69:252:0005	Комунальне підприємство "Керуюча компанія з обслуговування житлового фонду Солом'янського району м.Києва"|Товариство з обмеженою відповідальністю "Київінвест-Олімпія"|Товариство з обмеженою відповідальністю "СВТ Фортуна"	просп. Відрадний, 30	3706,62		
69:252:0015	Приватне акціонерне товариство "ДТЕК Київські електромережі"	вул. Михайла Донця, 27а	62,76		
69:252:0016	Приватне акціонерне товариство "ДТЕК Київські електромережі"	бульв. Івана Лепсе, 50-52	63,30		
69:254:0009	Закрите акціонерне товариство "Орлан"	вул. Михайла Донця, 29	36449,02	Оренда до 30.06.2022	30.06.2022
69:254:0700	Землі не надані у власність чи користування		1713,90		

РОБОЧІ МАТЕРІАЛИ

дані міського земельного кадастру від 13.05.2020

Масштаб 1:3000

548/04-06

Депутату Київської міської ради
Андрєєву А.С.
мешканців будинку №27
по вул. М. Донця

Звернення

Просимо Вас ініціювати в Київській міській раді процедуру надання статусу скверу території між будинками вул. Михайла Донця, 27, 27-А, просп. Відрадний, 28-Б, 28-Г, бульв. Вацлава Гавела, 50, 52 для створення на цій ділянці зони відпочинку.

Підписи мешканців нашого будинку додаємо.

№	ПІБ	№ квартири	Телефон	Підпис
1		22	098	
2		93	457	
3		92	092	
4		91		
5		98	096	
6		79		
7		74		
8		71		
9		72		
10		89	09	52
11		83	05	
12		86	09	

546/04-06

Депутату Київської міської ради
Андрєєву А.С.
мешканців будинку №28-Б
по просп. Відрадному

Звернення

Просимо Вас ініціювати в Київській міській раді процедуру надання статусу скверу території між будинками вул. Михайла Донця, 27, 27-А, просп. Відрадний, 28-Б, 28-Г, бульв. Вацлава Гавела, 50, 52 для створення на цій ділянці зони відпочинку.

Підписи мешканців нашого будинку додаємо.

№	ПІБ	№ квартири	Телефон	Підпис
1		8		
2		8	— // —	
3		9	067	
4		9	— // —	
5		113 12	0 260	
6		12	— // —	
7		13	06 2621	
8		13	— // —	
9		13	— // —	
10		17		
11		19	44	
12		19	4 44	

13

ДЕПУТАТ

КИЇВСЬКОЇ МІСЬКОЇ РАДИ VIII СКЛИКАННЯ

"11" 06 2020р. № 08/279/044-108

Голові
Постійної комісії Київської міської ради з питань екологічної політики
Яловий К.В.
вул. Хрещатик, 36, м. Київ, 01044

Щодо розгляду ініціативи про надання статусу скверу зеленій зоні в мікрорайоні «Жуляни»

Шановний Костянтине Володимировичу!

Відповідно до Рішення Київради від 26.06.2018 № 997/5061 «Про ініціативи створення об'єктів благоустрою зеленого господарства міста Києва» прошу на *найближчому засіданні профільної постійної комісії розглянути і прийняти* позитивне рішення щодо ініціативи «Про надання статусу скверу земельній ділянці, що розташована між вулицею Сергія Колоса і вулицею Шкільною в мікрорайоні «Жуляни».

В межах вказаної земельної ділянки відсутній належний балансоутримувач (за виключенням ділянки, яка обліковується за «ДТЕК Київської електромережі» та не входитиме до складу майбутнього скверу).

Додатки:
- Колективне звернення від 22.05.2020 № 105.
- Лист Департаменту земельних ресурсів від 04.06.2020 № 0570202/1-10035.
- Лист КО «Київзеленбуд» від 09.06.2020 № 077/226-2470.

З повагою,
депутат **Олег Костюшко**

Постоєнко Павло
221-34-65

Київська міська рада
12.06.2020 № **08/12607**

ОРГАН САМООРГАНІЗАЦІЇ НАСЕЛЕННЯ
«КОМІТЕТ МІКРОРАЙОНУ «ЖУЛЯНИ»
вул. Отця Анатолія Жураковського, 3, м. Київ, 03159 тел./факс: (044)250-21-68,
E-mail: Gulyani2017@ukr.net

Депутату
Київської міської ради
VIII - скликання
Костюшко О.Н.

22.05.2020 № 68/ор

вх. № 105
22.05.2020

Шановний Олеже Петровичу!

Від імені мешканців мікрорайону звертається до Вас керівник органу самоорганізації населення «Комітет мікрорайону Жуляни» з проханням розглянути питання щодо присвоєння земельній ділянці, яка розташована біля будинку по вул. Сергія Колоса,2 , статусу сквера.

Дана земельна ділянка на теперішній час захаращена сміттям та заросла бур'янами. При передачі її на баланс КП УЗН Солом'янського району, ОСН «Комітет мікрорайону Жуляни» встановить на цій території сучасний дитячий майданчик.

З повагою

Керівник ОСН
м/р Жуляни

П.Овчарук

Парк Ж
4А
2
ця Сергія Колоса
вулиця Сергія Колоса
вулиця Сергія Колоса
2Б
ЖК Skyland 2
Християнська
рква "Біблійна...
Московська
вулиця Сергія Колоса
вулиця Сергія К

ВИКОНАВЧИЙ ОРГАН КИЇВСЬКОЇ МІСЬКОЇ РАДИ
(КИЇВСЬКА МІСЬКА ДЕРЖАВНА АДМІНІСТРАЦІЯ)

ДЕПАРТАМЕНТ ЗЕМЕЛЬНИХ РЕСУРСІВ

вул. Хрещатик, 32-а, м. Київ, 01601, тел. (044) 279-58-72, ф. (044) 288-07-57,
КБУ "Контактний центр міста Києва" (044) 15-51, E-mail: dzr@kmda.gov.ua Код ЄДРПОУ 26199097

04.06.2020 № 0570202/1-10035
на № 08/279/044-99 від 28.05.2020

Депутатові Київської міської ради
Костюшку О.П.

Шановний Олегу Петровичу!

Департаментом земельних ресурсів виконавчого органу Київської міської ради (Київської міської державної адміністрації) (далі – Департамент) Ваше депутатське звернення від 28.05.2020 № 08/279/044-99 щодо облаштування дитячого майданчика з зеленою зоною між вулицею Сергія Колоса і вулицею Шкільною розглянуто та повідомляється.

Інформація про зазначену на доданих до Вашого депутатського звернення графічних матеріалах земельну ділянку у Міському земельному кадастрі відсутня.

Водночас, на вказаній території обліковується за Приватним акціонерним товариством «ДТЕК Київські електромережі» земельна ділянка площею 53,8 кв. м. (код 72:542:0002) по вул. Сергія Колоса, 2а.

Рішення про передачу у власність або користування вказаної земельної ділянки будь-яким особам за поданням Департаменту Київська міська рада не приймала. За відомостями Міського земельного кадастру клопотання щодо вказаної земельної ділянки від будь-яких осіб до Департаменту не надходили.

Департамент у своїй діяльності керується Положенням про Департамент, затвердженим рішенням Київської міської ради від 19.12.2002 № 182/342 (зі змінами), відповідно до якого питання облаштування дитячого майданчика з зеленою зоною не належить до повноважень Департаменту.

Додатково повідомляємо, що рішенням Київської міської ради від 26.06.2018 № 997/5061 «Про ініціативи створення об'єктів благоустрою зеленого господарства міста Києва» визначено, що питання розгляду ініціатив щодо створення об'єктів благоустрою зеленого господарства (скверів, парків,

алей, бульварів тощо) загального користування відносяться до повноважень постійної комісії Київської міської ради з питань екологічної політики.

При цьому, Департамент надає витяг з бази даних Міського земельного кадастру (робочі матеріали) по запитуваній земельній ділянці.

Додаток:

- витяг з бази даних Міського земельного кадастру (робочі матеріали) на 1 арк., в 1 прим.

З повагою

Директор Петро ОЛЕНИЧ

Алла Кузнєцова 202 79 96

РОБОЧІ МАТЕРІАЛИ

дані міського земельного кадастру від 02.06.2020

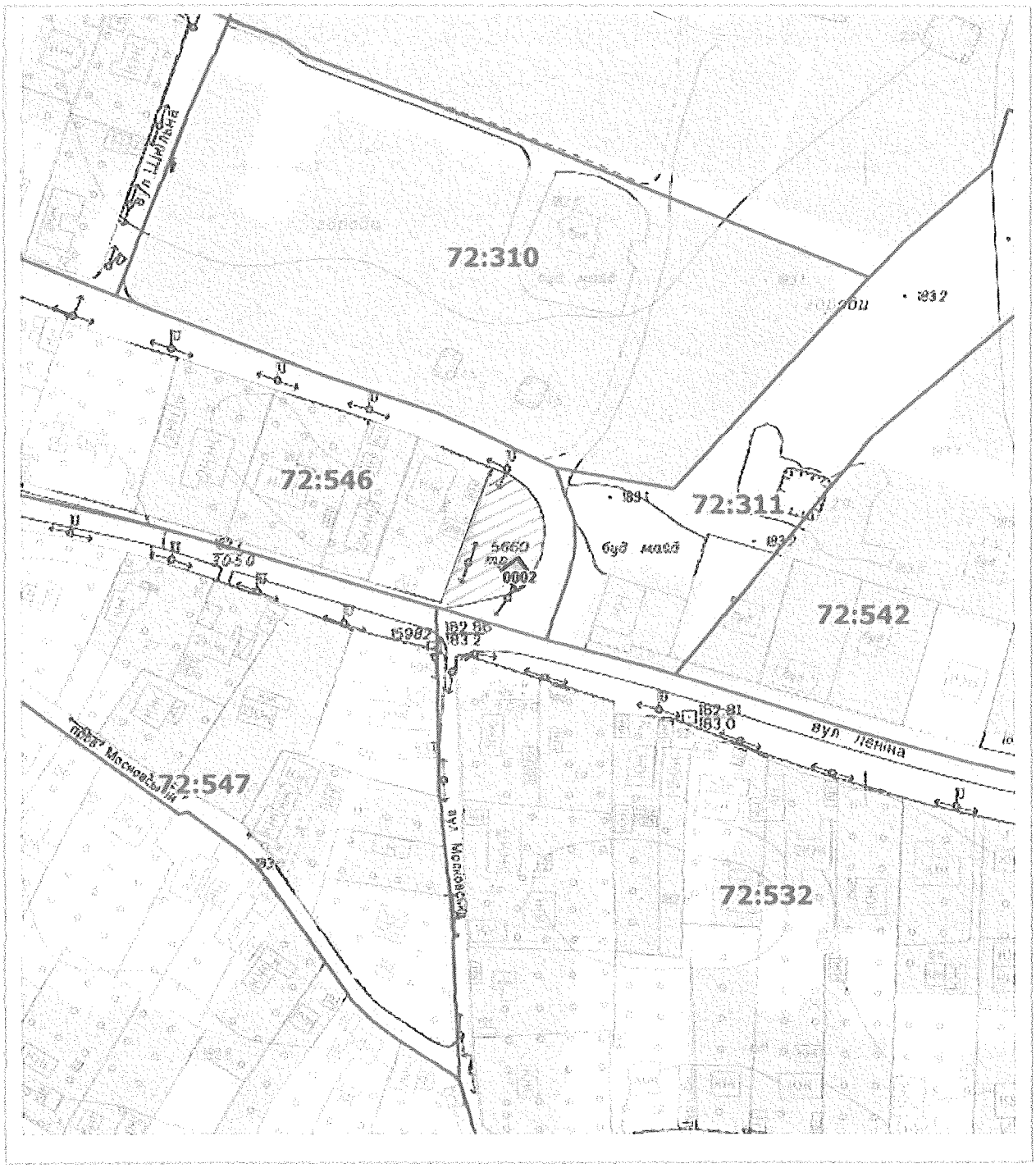

Масштаб 1:2000

РЕЄСТР ЗЕМЕЛЬНИХ ДІЛЯНОК

Код зем. ділянки	Користувач	Адреса зем. ділянки	Площа, кв. м.	Вид права	Дата закінч. права
72:542:0002	Приватне акціонерне товариство "ДТЕК Київські електромережі"	вул. Сергія Колоса, 2а (вул. Леніна)	53,80		

ВИКОНАВЧИЙ ОРГАН КИЇВСЬКОЇ МІСЬКОЇ РАДИ
(КИЇВСЬКА МІСЬКА ДЕРЖАВНА АДМІНІСТРАЦІЯ)

Київське комунальне об'єднання зеленого будівництва та експлуатації зелених насаджень міста «Київзеленбуд»

вул. Кудрявська,23, м. Київ, 04053 тел./факс (044) 272-40-57
Call-центр (044) 272-40-18 E-mail:info@kievzelenbud.com Код ЄДРПОУ 03362123

09.06.2020 N 077/026-2470.
на № 08/279/044-98 від 28.05.2020

Депутату Київської міської ради
О.П. КОСТЮШКУ
вул. Хрещатик, 36
м. Київ,01044

Про створення зеленої зони
у мікрорайоні Жуляни

Шановний Олегу Петровичу!

Київським комунальним об'єднанням зеленого будівництва та експлуатації зелених насаджень міста «Київзеленбуд» (далі – КО «Київзеленбуд») опрацьовано Ваше депутатське звернення від 28.05.2020 № 08/279/044-98 щодо створення зеленої зони та облаштування дитячого майданчика у мікрорайоні Жуляни між вул. Сергія Колоса та вул. Шкільною.

За результатами розгляду повідомляємо, що зазначена територія у мікрорайоні Жуляни *не перебуває* на балансі та обслуговуванні комунального підприємства по утриманню зелених насаджень Солом`янського району міста Києва (далі – КП УЗН Солом`янського району), що є структурним підрозділом КО «Київзеленбуд».

Згідно частини другої статті 15 Закону України «Про благоустрій населених пунктів» підприємство та балансоутримувач забезпечують належне утримання і своєчасний ремонт об'єкта благоустрою власними силами або можуть на конкурсних засадах залучати для цього інші підприємства, установи та організації.

Також повідомляємо, що КО «Київзеленбуд» та КП УЗН Солом`янського району підтримують ініціативу щодо створення скверу у межах зазначеної території.

З повагою
В.о. генерального директора Олексій КОРОЛЬ

Михайло Олійник
Самоненко Ольга 272 39 95

14

ДЕПУТАТ

КИЇВСЬКОЇ МІСЬКОЇ РАДИ VIII СКЛИКАННЯ

"06" липня 2020 р. № 08/279-068-210

Голові постійної комісії Київської міської
ради з питань екологічної політики
Костянтину ЯЛОВОМУ

Ініціатива створення об'єкту благоустрою
зеленого господарства - скверу між будинками
№№ 13-В та 13-Г на бульварі Ромена Роллана
в Святошинському районі м. Києва

До мене, як до депутата Київської міської ради, звернулися мешканці будинків №№ 13-В та 13-Г на бульварі Ромена Роллана, відвідувачі Центральної районної бібліотеки Централізованої бібліотечної системи «Свічадо», адміністрації Середньої загальноосвітньої школи № 222 та Спеціалізованої школи № 76 Святошинського району міста Києва з проханням ініціювати створення скверу на земельній ділянці на бульварі Ромена Роллана (між будинками 13-В та 13-Г) в Святошинському районі міста Києва орієнтовною площею 0,35 га.

Громадськість зазначає, що створення скверу сприятиме покращенню стану довкілля, забезпечить належні умови для відпочинку мешканців одного з мікрорайонів столиці, матиме суттєве значення для дозвілля дітей.

Враховуючи зазначене, відповідно до рішення Київської міської ради від 26 червня 2018 року № 997/5061 «Про ініціативи створення об'єктів благоустрою зеленого господарства міста Києва», прошу постійну комісію Київської міської ради з питань екологічної політики підтримати ініціативу щодо створення об'єкту благоустрою зеленого господарства – скверу між будинками №№ 13-В та 13-Г на бульварі Ромена Роллана в Святошинському районі міста Києва, орієнтовною площею 0,35 га та звернутися до КО «Київзеленбуд» з рекомендацією про необхідність подання клопотання про надання дозволу на розроблення проєкту землеустрою щодо відведення земельної ділянки для створення ініційованої зеленої зони у встановленому порядку.

Київська міська рада
07.07.2020 № 08/14441

Додатки:

1. Звернення громадян щодо створення об'єкту благоустрою зеленого господарства – скверу між будинками №№ 13-В та 13-Г на бульв. Ромена Роллана в Святошинському районі м. Києва (на 10 арк.);
2. Витяг з чергового кадастрового плану та картографічний матеріал - схема/план (на 4 арк.);
3. Звернення до Департаменту земельних ресурсів виконавчого органу Київської міської ради (Київської міської державної адміністрації) щодо можливості передачі земельної ділянки у користування для створення зеленої зони, на якій ініціюється створення зеленої зони від 15.06.2020 № 08/279-068-178 та відповідь-погодження від 17.06.2020 № 0570202/10736 (на 2 арк.);
4. Звернення до КО «Київзеленбуд» щодо створення ініційованої зеленої зони від 23.06.2020 №08/279-068-199 та відповідь-погодження від 30.06.2020 № 077/226-2865 (на 2 арк.);
5. Звернення до КП «Керуюча компанія з обслуговування житлового фонду Святошинського району м. Києва» від 17.06.2020 № 08/279-068-183 та відповідь-погодження від 22.06.2020 № 107/56-1218 (на 2 арк.).

Депутат Київської міської ради **Вікторія МУХА**

Депутату Київської міської ради

Мусі В.В.

Шановна Вікторіє Вячеславівно!

Ми мешканці будинку 13-Г на бульварі Ромена Роллана звертаємося до вас з проханням ініціювати питання створення зеленої зони – скверу між нашим будинком (13-Г) та будинком 13-В на бульварі Ромена Роллана.

Так склалося історично, що в мікрорайоні, де ми проживаємо, практично відсутні зелені зони. В нашому будинку проживає багато молоді з маленькими дітками, а також людей похилого віку, які вкрай потребуються зелених місць для прогулянок. Більше того, наш мікрорайон є сусідом Великої кільцевої дороги. Не треба пояснювати, що щодня цю магістраль використовують тисячі автомобілів, які, в свою чергу, вихлопами забруднюють навколишнє середовище.

Просимо максимального Вашого сприяння у створенні зеленої зони – скверу на цій земельній ділянці.

№ п/п	ПІБ	№ квартири	№ телефону	Підпис
1	Андрієм А.В			
2	Андрієм В.В			
3	Андрієм А.К			
4	Дубовий Д.С			
5	Богданов Т.В.			
6	Тоцька И.С.			
7	Богданова В.І.			
8	Негерей Н.О			
9	Магеровська Л.В			
10	Капшок О.Д			
11	Капшок С.В			
12.	Сліпченко Т.Д			
13.	Сліпченко С.Т.			
14.	Сліпченко Ї.С.			
15.	~~Сл~~ Єрчелік Ї.С			

16	Ренік О.В	
17	Цебенко В.В	
18	Цебенко Р.Ч	
19	Новак Т.В	
20	Новак В.В	
21	Новак В.В	
22	Савченко О.О.	
23	Шпак О.Т	
24	Шпак Л.Л.	
25	Шпак К.О.	
26	Діденко В.О	
27	Діденко Л.І.	
28	Маслакова Л.І.	
29	Сміян Р.М.	
30	Нечипорук Н.І	
31	Нечипорук О.М	
32	Джураєва Д.О.	
33	Тимошенко І.Т.	
34	Черновський А.В	
35	Сокур С.Т	
36	Сокур Л.М	

Депутату Київської міської ради
Вікторії Мусі

Шановна Вікторіє Вячеславівно!

Звертаються до Вас мешканці будинку 13-В на бульварі Ромена Роллана з проханням ініціювати створення зеленої зони – скверу між будинками 13-В та 13-Г на бульварі Ромена Роллана.

Поряд з цією ділянкою зробили дуже гарне асфальтове покриття та відкрили оновлену, мега сучасну бібліотеку «Свічадо». Було би дуже гарно організувати зелену зону між цими будинками, аби відвідувачі бібліотеки із задоволенням її відвідували та мали змогу насолоджуватися читанням книг саме в затінку зеленої зони.

Також хочемо зазначити, що біля нашого будинку дуже мало зелених зон. Тому створення скверу саме на цій ділянці є дуже актуальним на сьогоднішній день.

Просимо Вашого сприяння у створенні зеленої зони – скверу на земельній ділянці по бульвару Р.Роллана між будинками 13-В та 13-Г.

№ п/п	Прізвище Імя по батькові	№ квартири	№ телефону	Підпис
1	Супруненко В.І.			
2	Супруненко В.І.			
3	[illegible]			
4	Шогренко А.В			
5	Чигринець И.В			
6.	Чигринець О.В			
7.	Шанжула Т.В.			
8	Бондарко М.Б			
9.	Бондарко Л.В			
10	Майорова К.М			
11.	Лантопа Л.Г.			
12.	Яхник О.А			
13	Зоснїна Л.В			
14	Константинова У.І			

15	Кохрапченкова О.В
16	Кісільова Т.О.
17	Новицька Ю.В.
18	Тимченко С.М.
19	Тимченко О.М.
20	Онищук І.В
21.	Бессмертная Л.В
22	Бессмертний В.Н.

Київська міська рада

Депутату Київської міської ради

Вікторії МУСІ

ЗВЕРНЕННЯ ГРОМАДЯН

щодо надання статусу скверу

земельній ділянці із зеленою зоною.

Ми, члени територіальної громади Святошинського району міста Києва, звертаємося відповідно до Порядку внесення та розгляд місцевих ініціатив в місті Києві, затвердженим рішенням Київської міської ради від 8 грудня 2016 року №-545/1549, з клопотанням надати статус скверу земельній ділянці з зеленою зоною між будинками 13-В і 13-Г по бульвару Ромена Роллана з метою приведення прилеглої території до норм благоустрою та створення громадського культурного простору та передати її для обслуговування комунальним підприємством по утриманню зелених насаджень Святошинського району міста Києва.

Зелена зона розташована біля парадного входу Центральної районної бібліотеки Централізованої бібліотечної системи «Свічадо на базі якої відкрилася оновлена сучасна «Biblioteka-Hub».

Бібліотека пропонує і ми підтримуємо організацію в майбутньому сквері: бібліозупинки у формі відкритої книги, галявини для малюків, бібліоальтанок, ігротек, пікніків з авторами, тематичних уікендів, автограф-сесій, буккросингів, вуличних акцій, добровільних книжкових ярмарок, виставок декоративно-прикладного та образотворчого мистецтва тощо.

Ми просимо присвоїти скверу назву «Букленд»(Bookland).

Члени територіальної громади:

П.І.П.	Стать	Місце проживання	Адреса електронної пошти	Контактний телефон
Сотниченко С.				
Белоусова Е.В.				
Чаргазия Л.Г.				
Попков А.В.				
Лузанова Т.С				
Салій О.М.				
Салій Н.В.				
Салій М.Д.				
Карабаз М.В.				
Бовбун О.С.				
Пацуе Р.А				
Кириленко Н.Р				
Максимович				
Бондарко О.М				
Бондаренко П.Г				
Бондарка Л.Т				
Трапезникова Д.Р				
Давидова Т.В				

Ми просимо присвоїти скверу назву «Букленд»(Bookland).

Члени територіальної громади:

П.І.П.	Стать	Місце проживання	Адреса електронної пошти	Контактний телефон
Гонера С.Ар				
Коваль Г.В				
Криворукова Т.Г				
Крецко С.В.				
Лисогор О.В.				
Герасимчина Л.В				
Вінчук Н.О.				
Ковширко К.В				
Гура Ю.В.				
Герасимчін Т.С				
Кучер С.М				
Бабкова М.М.				
Космальчук С.С.				
Альнеанова Т.С.				
Шевченко О.В.				
Зубар О.М.				
Удовиченко Н.В				
Подолянчук В.П.				
Маур В.Ї.				
Сироватка Л.В.				
Мовчан Н.Л.				
Терещенко Л.Ї.				
Близнюк О.О.				

СПИСОК ОСІБ, ЯКІ ПІДТРИМАЛИ КЛОПОТАННЯ ПРО НАДАННЯ СТАТУСУ СКВЕРУ ЗЕЛЕНІЙ ЗОНІ, РОЗТАШОВАНОЇ БІЛЯ ЦЕНТРАЛЬНОГО ВХОДУ У ПРИМІЩЕННЯ ЦЕНТРАЛЬНОЇ РАЙОННОЇ БІБЛІОТЕКИ ЦБС "СВІЧАДО" (Б-Р Р.РОЛЛАНА, 13-В)

Я підтримую клопотання для реалізації у 2020 році.

№ п/п	ПІБ	Адреса проживання	Дата народження (день, місяць, рік)	Підпис
1.	Усенко Валентина Андріївна			
2	Усенко Олексій Іванович			
3.	Усенко Вікторія Микол.			
4	Усенко Ігор Олексійович			
5	Усенко Вадим Ігорович			
6	Усенко Оксана Олексіївна			
7	Салій Любов Миколаївна			
8	Салій Микола Іванович			
9	Салій Наталія Вікторівна			
10	Карабаєв Марія Василівна			
11	Красевський Михайло Володим			
12	Рикаль Дарія Андріївна			
13	Дроздовський Олексій			
14	Дроздовських Родіон Борисович			
15	Остапчук О В			
16	Остапчук Ол. Вол.			
17	Остапчук О. В.			
18	Холивко М. В			
19	Холивко А В			
20	Машуїна О.Г			
21	Сидоров В. М			
22	Бірюков Ю.Т			
23	Бірюкова Н.В.			

УКРАЇНА
УПРАВЛІННЯ ОСВІТИ, МОЛОДІ ТА СПОРТУ
СВЯТОШИНСЬКОЇ РАЙОННОЇ В МІСТІ КИЄВІ ДЕРЖАВНОЇ АДМІНІСТРАЦІЇ
Середня загальноосвітня школа № 222
вул. Тулузи, 6а, м. Київ, 03170, тел./факс: 358-25-93,
e-mail: school222@i.ua Код ЄДРПОУ 22878565

від 30 червня 2020 р. № 01-35/61

Депутату Київської міської ради
Мусі В.В.

Адміністрація СЗШ № 222 підтримує ініціативу створення скверу на земельній ділянці між будинками бул. Ромена Ролана 13-в та Ромена Ролана 13-г та благоустрою навколишньої території.

З повагою,

Директор школи В.М. Шевкопляс

УКРАЇНА
СПЕЦІАЛІЗОВАНА ШКОЛА №76
ім. Олеся Гончара Святошинського району м. Києва
вул. Жмеринська 8, Київ, 03170, тел./факс 274 02 84

101

«08» 04 2020 рік

Депутату Київради
Мусі В.В.

Шановна Вікторіє В'ячеславівно!

Адміністрація СШ №76 імені Олеся Гончара та Рада школи звертаються до Вас проханням про облаштування скверу для відпочинку на прилеглій території до закладу освіти, а саме: між будинками по бульвару Ромена Роллана 13в та 13г.

Заздалегідь вдячні.

Директор школи Олена ЗНАК
Голова Ради школи Тетяна НАРУЦЬКА

Google Центральна районна бібліотека Свічадо

СХЕМА

ориентовна
насока 0,35гр



РОБОЧІ МАТЕРІАЛИ

дані міського земельного кадастру від 16.06.2020

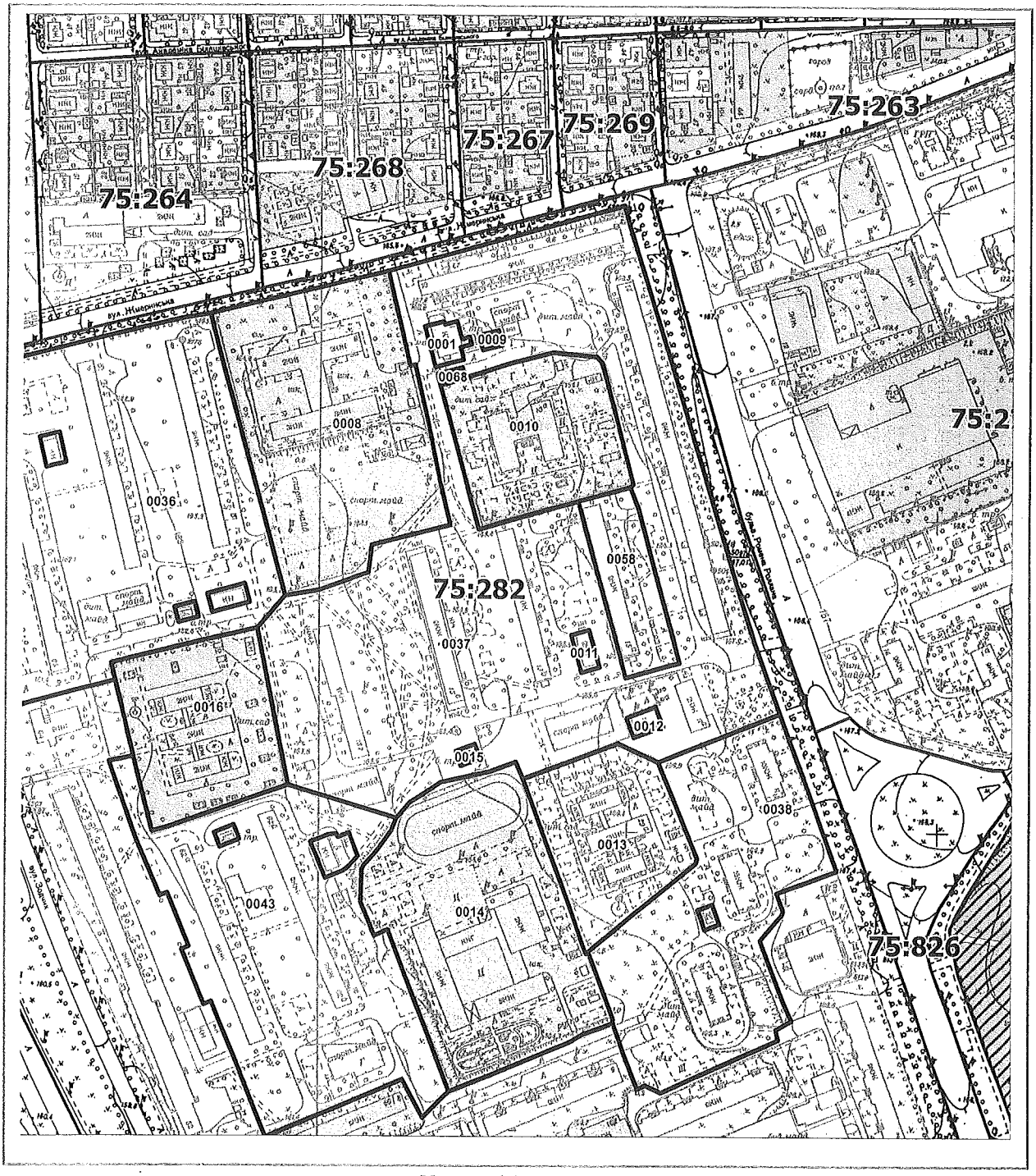

Масштаб 1:4000

ДЕПУТАТ

КИЇВСЬКОЇ МІСЬКОЇ РАДИ VIII СКЛИКАННЯ

"15" червня 2020 р. № 08/279-068-178

Директору департаменту земельних ресурсів виконавчого органу Київської міської ради (Київської міської державної адміністрації)
Петру ОЛЕНИЧУ
01601, м. Київ, вул. Хрещатик, 32А

ДЕПУТАТСЬКЕ ЗВЕРНЕННЯ

Шановний Петре Сергійовичу!

До мене, як до депутата Київської міської ради, надходять численні звернення мешканців Святошинського району м. Києва з питань благоустрою району, збереження зелених насаджень та збільшення кількості скверів.

Керуючись ст. ст. 11, 13 Закону України «Про статус депутатів місцевих рад»,

прошу:

1. Надати мені витяг з бази даних міського земельного кадастру (вказати за ким обліковується земельна ділянка), висновок департаменту земельних ресурсів виконавчого органу Київської міської ради (Київської міської державної адміністрації) щодо можливості створення зеленої зони на земельній ділянці між будинками №№ 13-В та 13-Г на бульварі Ромена Роллана;
2. Про результати розгляду депутатського звернення повідомите мене за адресою: 03164, м. Київ, вул. Академіка Булаховського, 5Д, тел. : (044) 227-62-46 у встановлений законодавством термін.

Додаток на 1 арк., в 1 прим.

З повагою

Депутат Київської міської ради **Вікторія МУХА**

№ 0570202/10736
від 17.06.2020

ВИКОНАВЧИЙ ОРГАН КИЇВСЬКОЇ МІСЬКОЇ РАДИ
(КИЇВСЬКА МІСЬКА ДЕРЖАВНА АДМІНІСТРАЦІЯ)

ДЕПАРТАМЕНТ ЗЕМЕЛЬНИХ РЕСУРСІВ

вул. Хрещатик, 32-А, м. Київ, 01601, тел. (044) 279-58-72
КБУ «Контактний центр міста Києва» (044) 15-51, E-mail: doc@kyivland.gov.ua Код ЄДРПОУ 26199097

_____ 2020 № _____
*на №*_____ *від* _____

Депутатові Київської міської ради
В. МУСІ

Шановна Вікторіє В'ячеславівно!

Департаментом земельних ресурсів виконавчого органу Київської міської ради (Київської міської державної адміністрації) (далі - Департамент) Ваше депутатське звернення від 15.06.2020№ 08/279-068-178 стосовно створення зеленої зони-скверу на земельній ділянці між будинками №№ 13-В та 13-Г на бульв. Ромена Роллана у Святошинському районі м. Києва розглянуто та в межах компетенції повідомляється.

Земельна ділянка, позначена на доданій до вказаного звернення схемі, є частиною земельної ділянки (код 75:282:0037) площею 61 493,55 кв.м та обліковуються за житлово-експлуатаційною конторою 1105 Святошинського району (витяг з міського земельного кадастру додається).

Водночас зазначаємо, що відомості Міського земельного кадастру не є підтвердженням виникнення права власності (користування) земельними ділянками та носять виключно інформативний характер.

За поданням Департаменту рішення щодо передачі (надання) вказаної земельної ділянки громадянам або юридичним особам у власність (користування) Київська міська рада не приймала.

При цьому звертаємо Вашу увагу, що Департамент підтримує ініціативу щодо створення скверу на зазначеній території з урахуванням містобудівної документації та за умов дотримання державних будівельних норм, законів України та інших нормативно-правових актів в установленому законодавством порядку.

Додаток: на 2 арк. в 1 прим.

З повагою

Директор Петро ОЛЕНИЧ

Раїса Олещенко
279 74 12

ДЕПУТАТ

КИЇВСЬКОЇ МІСЬКОЇ РАДИ VIII СКЛИКАННЯ

"23" червня 2020 р. № 08/279-068-199

В.о.генерального директора
комунального об'єднання
«Київзеленбуд»
Королю О.В.

ДЕПУТАТСЬКЕ ЗВЕРНЕННЯ

Шановний Олексію Валентиновичу!

До мене, як до депутата Київської міської ради, надходять численні звернення мешканців Святошинського району м. Києва з питань благоустрою району, збереження зелених насаджень та створення скверу, зокрема, на земельній ділянці між будинками №№ 13-В та 13-Г на бульварі Ромена Роллана у Святошинському районі м. Київ.

Департамент земельних ресурсів виконавчого органу Київської міської ради (Київської міської державної адміністрації) підтримує ініціативу щодо надання статусу скверу зазначеній території (копію листа додаю).

Керуючись ст. ст. 11, 13 Закону України «Про статус депутатів місцевих рад»,

прошу:

1. Надати висновок щодо можливості створення об'єкту благоустрою зеленого господарства – скверу та передачі земельної ділянки в постійне користування КО «Київзеленбуд» для створення, облаштування та експлуатації зеленої зони на вищевказаній земельній ділянці;

2. Про результати розгляду депутатського звернення повідомити мене за адресою: 03164, м. Київ, вул. Академіка Булаховського, 5Д у встановлений законодавством термін.

Додаток на 6 арк., в 1 прим.

З повагою
Депутат Київської міської ради **Вікторія МУХА**

ВИКОНАВЧИЙ ОРГАН КИЇВСЬКОЇ МІСЬКОЇ РАДИ
(КИЇВСЬКА МІСЬКА ДЕРЖАВНА АДМІНІСТРАЦІЯ)

КИЇВЗЕЛЕНБУД
КОМУНАЛЬНЕ ОБ'ЄДНАННЯ
www.kievzelenbud.com

Київське комунальне об'єднання зеленого будівництва та експлуатації зелених насаджень міста «Київзеленбуд»

вул. Кудрявська,23, м. Київ, 04053 тел./факс (044) 272-40-57
Call-центр (044) 272-40-18 E-mail:info@kievzelenbud.com Код ЄДРПОУ 03362123

30.06.2020 № 077/226-2865

від 23.06.2020 №08/279-068-199

Депутатці Київської міської ради
В. МУСІ
вул. Академіка Булаховського, 5Д,
м. Київ, 03164

Про надання статусу скверу земельній ділянці

Шановна Вікторіє В'ячеславівно!

Київським комунальним об'єднанням зеленого будівництва та експлуатації зелених насаджень міста «Київзеленбуд» (далі – КО «Київзеленбуд»), в межах компетенції опрацьовано Ваше депутатське звернення від 23.06.2020 №08/279-068-199 щодо створення скверу на земельній ділянці між будинками №№ 13-В та 13-Г на бульварі Ромена Роллана у Святошинському районі м. Києва.

За результатами розгляду повідомляємо наступне.

Відповідно до даних міського земельного кадастру, зазначена земельна ділянка обліковується (код земельної ділянки 75:282:0037) за житлово-експлуатаційною конторою 1105 Святошинського району м. Києва, тому доцільно отримати згоду балансоутримувача території на створення об'єкту благоустрою зеленого господарства за зазначеною адресою.

Київською міською радою були прийняти рішення від 06.07.2017 №738/2900 «Про заходи спрямовані на збереження територій зелених зон міста Києва» та від 20.12.2017 N714/3721 про затвердження «Концепції збереження зелених зон у місті Києві». Метою яких є покращення екологічного стану міста, підвищення рівня озеленення і недопущення забудови міста Києва за рахунок зелених зон.

КО «Київзеленбуд» підтримує ініціативу щодо створення об'єкту благоустрою зеленого господарства – скверу на земельній ділянці за адресою: між будинками №№ 13-В та 13-Г на бульварі Ромена Роллана у Святошинському районі м. Києва при дотриманні вимог містобудівної документації та отримання згоди балансоутримувача території.

З повагою

Виконувач обов'язків
генерального директора Олексій КОРОЛЬ

Менчак Н.М..(044) 272-40-52

ДЕПУТАТ

КИЇВСЬКОЇ МІСЬКОЇ РАДИ VIII СКЛИКАННЯ

"17" березня 2020 р. № 08/279-068-183

В.о. директора КП «Керуюча компанія з обслуговування житлового фонду Святошинського району м. Києва»
КОЗЮБЕРДІ О.М.
03134, м. Київ, вул. Симиренка, 17

ДЕПУТАТСЬКЕ ЗВЕРНЕННЯ

Шановна Ольго Миколаївно!

До мене, як до депутата Київської міської ради, надходять численні звернення мешканців Святошинського району м. Києва з питань благоустрою району, збереження зелених насаджень та створення скверів, зокрема, на земельній ділянці між будинками 13-В та 13-Г на бульварі Ромена Роллана (план-схема додається).

Керуючись ст. ст. 11, 13 Закону України «Про статус депутатів місцевих рад»,

прошу:

1. Надати висновок щодо можливості створення об'єкту благоустрою зеленого господарства – скверу та передачі земельної ділянки в постійне користування КО «Київзеленбуд» для створення, облаштування та експлуатації зеленої зони на вищевказаній земельній ділянці;
2. Про результати розгляду депутатського звернення повідомите мене за адресою: 03164, м. Київ, вул. Академіка Булаховського, 5Д, тел.: (044) 227-62-46 у встановлений законодавством термін.

Додаток на 1 арк., в 1 прим.

З повагою

Депутат Київської міської ради **Вікторія МУХА**

КОМУНАЛЬНЕ ПІДПРИЄМСТВО
«КЕРУЮЧА КОМПАНІЯ З ОБСЛУГОВУВАННЯ ЖИТЛОВОГО ФОНДУ СВЯТОШИНСЬКОГО РАЙОНУ м. КИЄВА»

вул. Симиренка, 17 м. Київ, 03134 тел./факс (044)402-69-82
E-mail kk_svyatoshin@ukr.net Код ЄДРПОУ 39607507

22.06.2020 № 107/56-1218

*на №*_____

Депутатові Київської міської ради
В. МУСІ
вул. Булаховського Академіка,
буд. 5-Д
м. Київ, 03164

Про створення скверу

Шановна Вікторіє В'ячеславівно!

На Ваше депутатське звернення від 17.06.2020 № 08/279-068-183 (наш вхід. № 107/56/785 від 18.06.2020) щодо створення та облаштування скверу на земельній ділянці між житловими будинками № 13-В, № 13-Г на бульварі Роллана Ромена повідомляємо.

Комунальне підприємство «Керуюча компанія з обслуговування житлового фонду Святошинського району м. Києва» не заперечує щодо створення та облаштування скверу на земельній ділянці між житловими будинками № 13-В, № 13-Г на бульварі Роллана Ромена.

З повагою

Заступник директора Оксана ЧУМАК

Любомира Білим
Любов Дубас 454 01 69

15

08/231-1555/ПІ
18.06.2020

КИЇВСЬКА МІСЬКА РАДА

XI СЕСІЯ VIII СКЛИКАННЯ

РІШЕННЯ

_____№_____

Про надання Київському комунальному об'єднанню зеленого будівництва та експлуатації зелених насаджень міста «Київзеленбуд» дозволу на розроблення проєкту землеустрою щодо відведення земельної ділянки у постійне користування для збереження та використання пам'яток природи для благоустрою пам'ятки природи «Крістерова Гірка» на вул. Вишгородській, 47-ж у Подільському районі міста Києва

390109876

Розглянувши клопотання про надання дозволу на розроблення проєкту землеустрою щодо відведення земельної ділянки Київському комунальному об'єднанню зеленого будівництва та експлуатації зелених насаджень міста «Київзеленбуд» на вул. Вишгородській, 47-ж у Подільському районі міста Києва та додані документи, враховуючи рішення Київської міської ради від 12 грудня 2019 року № 446/8019 «Про розірвання договору оренди земельної ділянки площею 1,0900 га на вулиці Вишгородській, 47-ж у Подільському районі міста Києва, укладеного між Київською міською радою та товариством з обмеженою відповідальністю «БУДІНВЕСТ КМ» від 14.08.2007 № 85-6-00341 (зі змінами, внесеними угодою від 29.05.2017), та врегулювання питання подальшого використання земельної ділянки площею 1,09 га на вулиці Вишгородській, 47-ж у Подільському районі міста Києва», керуючись статтями 9, 123 Земельного кодексу України, Законом України «Про внесення змін до деяких законодавчих актів України щодо розмежування земель державної та комунальної власності», пунктом 34 частини першої статті 26 Закону України «Про місцеве самоврядування в Україні», Київська міська рада

ВИРІШИЛА:

1. Надати Київському комунальному об'єднанню зеленого будівництва та експлуатації зелених насаджень міста «Київзеленбуд» дозвіл на розроблення проєкту землеустрою щодо відведення земельної ділянки орієнтовною площею 1,09 га у постійне користування для збереження та використання пам'яток природи для благоустрою пам'ятки природи «Крістерова Гірка» на вул. Вишгородській, 47-ж у Подільському районі міста Києва за рахунок земель комунальної власності територіальної громади міста Києва згідно з план-схемою (додаток до рішення) (справа № 390109876).

2. Контроль за виконанням цього рішення покласти на постійну комісію Київської міської ради з питань містобудування, архітектури та землекористування.

Київський міський голова Віталій КЛИЧКО

ПОДАННЯ:

Заступник голови Київської міської державної адміністрації — Вячеслав НЕПОП

Директор Департаменту земельних ресурсів виконавчого органу Київської міської ради (Київської міської державної адміністрації) — Петро ОЛЕНИЧ

Заступник директора Департаменту – начальник юридичного управління Департаменту земельних ресурсів виконавчого органу Київської міської ради (Київської міської державної адміністрації) — Алла ВАСИЛЕНКО

ПОГОДЖЕНО:

Постійна комісія Київської міської ради з питань містобудування, архітектури та землекористування

Голова — Олександр МІЩЕНКО

Секретар — Іван КАРТАВИЙ

Начальник управління правового забезпечення діяльності Київської міської ради — Ганна ГАРШИНА

Додаток
до рішення Київської міської ради
від _____ № _____

План-схема
до дозволу на розроблення проєкту землеустрою щодо відведення земельної ділянки

клопотання	**від 29.05.2020 № 390109876**
код земельної ділянки	**8000000000:85:166:0003**
юридична/фізична особа	**Київське комунальне об'єднання зеленого будівництва та експлуатації зелених насаджень міста "Київзеленбуд"**
адреса земельної ділянки	**м. Київ, р-н Подільський, вул. Вишгородська, 47-ж**
вид землекористування	**постійне користування**
вид користування земельної ділянки	**для збереження та використання пам'яток природи для благоустрою пам'ятки природи "Крістерова Гірка"**
орієнтовний розмір	**1,09 га**

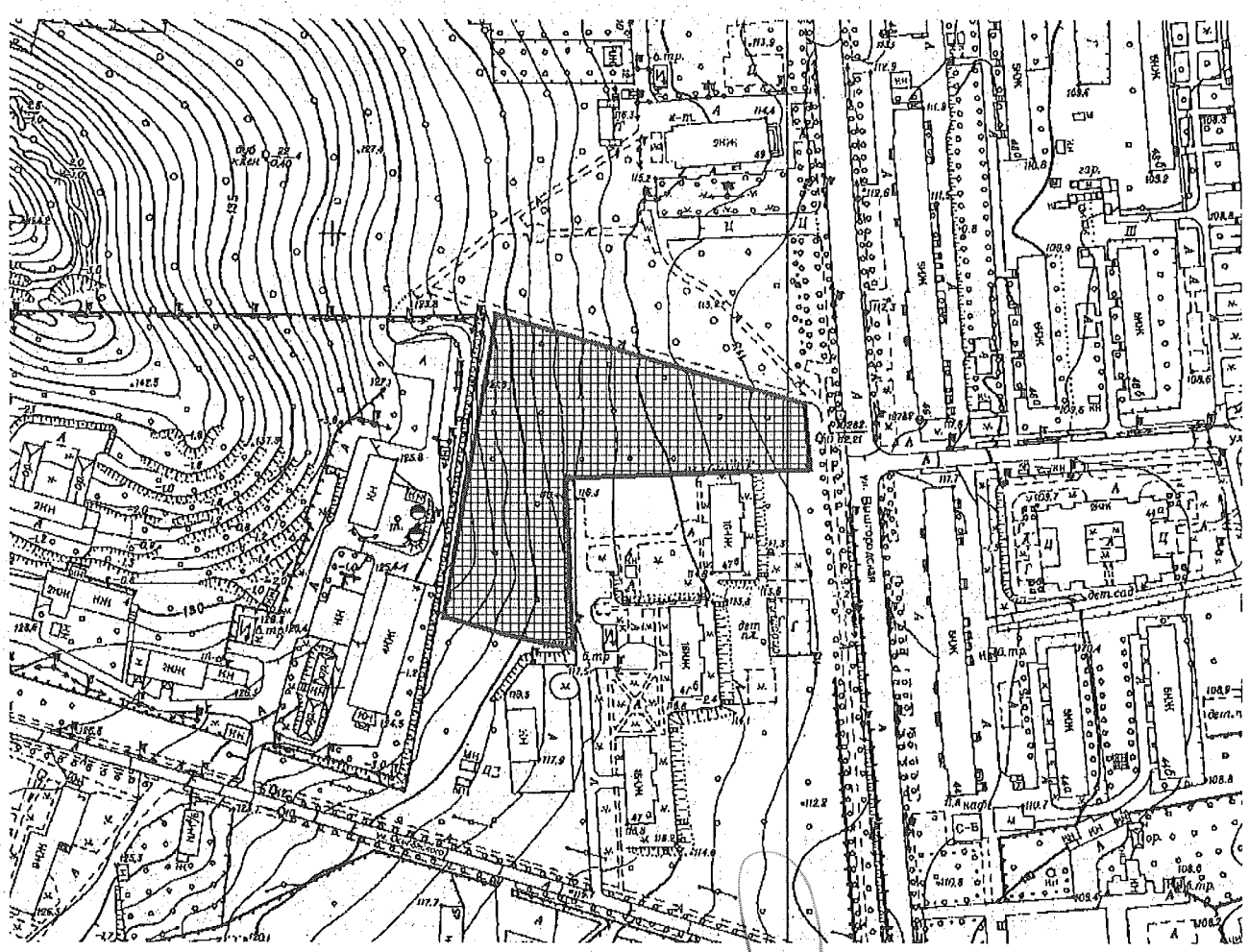

Директор Департаменту земельних ресурсів
виконавчого органу Київської міської ради
(Київської міської державної адміністрації) Петро ОЛЕНИЧ

Начальник відділу землеустрою
Шевченківського, Святошинського, Оболонського,
Подільського районів Департаменту земельних ресурсів
виконавчого органу Київської міської ради
(Київської міської державної адміністрації) Раїса ОЛЕЩЕНКО

До справи
№ 390109876

ПОЯСНЮВАЛЬНА ЗАПИСКА

№ ПЗН-6620 від 09.06.2020

до проєкту рішення Київської міської ради:

Про надання Київському комунальному об'єднанню зеленого будівництва та експлуатації зелених насаджень міста «Київзеленбуд» дозволу на розроблення проєкту землеустрою щодо відведення земельної ділянки у постійне користування для збереження та використання пам'яток природи для благоустрою пам'ятки природи «Крістерова Гірка» на вул. Вишгородській, 47-ж у Подільському районі міста Києва

1. Юридична особа:

Назва	***Київське комунальне об'єднання зеленого будівництва та експлуатації зелених насаджень міста "Київзеленбуд"***
Перелік засновників (учасників) *за даними Єдиного державного реєстру юридичних осіб, фізичних осіб-підприємців та громадських формувань	***Київська міська державна адміністрація. Код ЄДРПОУ засновника: 00022527.*** ***Адреса засновника: 01044, місто Київ, Шевченківський район, вулиця Хрещатик, будинок 36.*** ***КОРОЛЬ ОЛЕКСІЙ ВАЛЕНТИНОВИЧ - керівник***
Кінцевий бенефіціарний власник (контролер) *за даними Єдиного державного реєстру юридичних осіб, фізичних осіб-підприємців та громадських формувань	***Відсутній.***
Клопотання	***від 29.05.2020 № 390109876***

2. Відомості про земельну ділянку 8000000000:85:166:0003

Місце розташування (адреса):	***м. Київ, р-н Подільський, вул. Вишгородська, 47-ж***
Площа:	***1,0900 га***
Вид та термін користування:	***клопотання (постійне користування)***
Вид використання:	***для збереження та використання пам'яток природи для благоустрою пам'ятки природи «Крістерова Гірка»***

3. Обґрунтування прийняття рішення

На клопотання зацікавленої особи відповідно до статей 9, 123 Земельного кодексу України та Порядку набуття прав на землю із земель комунальної власності у місті Києві, затвердженого рішенням Київради від 20 квітня 2017 року № 241/2463, Департаментом земельних ресурсів виконавчого органу Київської міської ради (Київської міської державної адміністрації) розроблено проєкт рішення Київської міської ради.

4. Мета прийняття рішення.

Метою прийняття рішення є забезпечення реалізації встановленого Земельним кодексом України права особи на оформлення права користування на землю.

5. Особливі характеристики ділянки.

Наявність будівель і споруд на ділянці:	*Земельна ділянка вільна від капітальної забудови.*
Наявність ДПТ:	*Детальний план території відсутній.*

Функціональне призначення згідно Генплану:	*Відповідно до Генерального плану міста, затвердженого рішенням Київської міської ради від 28 березня 2002 року № 370/1804, земельна ділянка за функціональним призначенням належить до території громадських будівель та споруд.*
Правовий режим:	*Земельна ділянка з кадастровим номером 8000000000:85:166:0003 належить до земель комунальної власності територіальної громади міста Києва. Зазначена земельна ділянка зареєстрована у Державному земельному кадастрі для будівництва, експлуатації та обслуговування житлового будинку з об'єктами соціально-громадського призначення та підземним паркінгом (код КВЦПЗ – 02.02 для колективного житлового будівництва), категорія земель: землі житлової та громадської забудови.*
Розташування в зеленій зоні:	*Земельна ділянка не входить до зеленої зони, відповідно до Програми розвитку зеленої зони м. Києва до 2010 року та концепції формування зелених насаджень в центральній частині міста, затвердженої рішенням Київської міської ради від 19.07.2005 № 806/3381 (зі змінами та доповненнями).*
Інші особливості:	*Київською міською радою прийнято рішення від 12.12.2019 № 446/8019 «Про розірвання договору оренди земельної ділянки площею 1,0900 га на вулиці Вишгородській, 47-ж у Подільському районі міста Києва, укладеного між Київською міською радою та Товариством з обмеженою відповідальністю "БУДІНВЕСТ КМ" від 14.08.2007 № 85-6-00341 (зі змінами, внесеними угодою від 29.05.2017), та врегулювання питання подальшого використання земельної ділянки площею 1,09 га на вулиці Вишгородській, 47-ж у Подільському районі міста Києва», відповідно до підпункту 3.2 якого вирішено розробити проєкт землеустрою щодо відведення (зміни цільового призначення) земельної ділянки для благоустрою пам'ятки природи «Крістерова Гірка» (код КВЦПЗ – 04.10 для збереження та використання пам'яток природи).*

6. Стан нормативно-правової бази у даній сфері правового регулювання.

Загальні засади та порядок отримання дозволу на розроблення документації із землеустрою визначено статтями 9, 123 Земельного кодексу України.

7. Фінансово-економічне обґрунтування.

Реалізація рішення не потребує додаткових витрат міського бюджету.

8. Прогноз соціально-економічних та інших наслідків прийняття рішення.

Наслідками прийняття розробленого проєкту рішення стане:

- реалізація зацікавленою особою своїх прав щодо використання земельної ділянки.

Доповідач: директор Департаменту земельних ресурсів Петро ОЛЕНИЧ

Директор Департаменту
земельних ресурсів **Петро ОЛЕНИЧ**

08/231-1558/ПР
18.06.2020

16

КИЇВСЬКА МІСЬКА РАДА

XI СЕСІЯ VIII СКЛИКАННЯ

РІШЕННЯ

_____№_____

310151347

Про надання Київському комунальному об'єднанню зеленого будівництва та експлуатації зелених насаджень міста «Київзеленбуд» дозволу на розроблення проєкту землеустрою щодо відведення земельної ділянки у постійне користування для експлуатації та обслуговування зелених насаджень загального користування в межах проспекту Науки, вул. Адмірала Ушакова та вул. Весняної у Голосіївському районі міста Києва

Розглянувши клопотання про надання дозволу на розроблення проєкту землеустрою щодо відведення земельної ділянки Київському комунальному об'єднанню зеленого будівництва та експлуатації зелених насаджень міста «Київзеленбуд» в межах проспекту Науки, вул. Адмірала Ушакова та вул. Весняної у Голосіївському районі міста Києва та додані документи, керуючись статтями 9, 123 Земельного кодексу України, Законом України «Про внесення змін до деяких законодавчих актів України щодо розмежування земель державної та комунальної власності», пунктом 34 частини першої статті 26 Закону України «Про місцеве самоврядування в Україні», Київська міська рада

ВИРІШИЛА:

1. Надати Київському комунальному об'єднанню зеленого будівництва та експлуатації зелених насаджень міста «Київзеленбуд» дозвіл на розроблення проєкту землеустрою щодо відведення земельної ділянки орієнтовною площею 11,20 га у постійне користування для експлуатації та обслуговування зелених насаджень загального користування в межах проспекту Науки, вул. Адмірала Ушакова та вул. Весняної у Голосіївському районі міста Києва за рахунок земель комунальної власності територіальної громади міста Києва згідно з план-схемою (додаток до рішення) (справа № 310151347).

2. Контроль за виконанням цього рішення покласти на постійну комісію Київської міської ради з питань містобудування, архітектури та землекористування.

Київський міський голова Віталій КЛИЧКО

ПОДАННЯ:

Заступник голови Київської міської державної адміністрації — Вячеслав НЕПОП

Директор Департаменту земельних ресурсів виконавчого органу Київської міської ради (Київської міської державної адміністрації) — Петро ОЛЕНИЧ

Заступник директора Департаменту – начальник юридичного управління Департаменту земельних ресурсів виконавчого органу Київської міської ради (Київської міської державної адміністрації) — Алла ВАСИЛЕНКО

ПОГОДЖЕНО:

Постійна комісія Київської міської ради з питань містобудування, архітектури та землекористування

Голова — Олександр МІЩЕНКО

Секретар — Іван КАРТАВИЙ

Начальник управління правового забезпечення діяльності Київської міської ради — Ганна ГАРШИНА

Додаток
до рішення Київської міської ради
від _____ № _____

План-схема
до дозволу на розроблення проєкту землеустрою щодо відведення земельної ділянки

клопотання	**від 29.05.2020 № 310151347**
код земельної ділянки	**79:616:0304**
юридична/фізична особа	**Київське комунальне об'єднання зеленого будівництва та експлуатації зелених насаджень міста «Київзеленбуд»**
адреса земельної ділянки	**м. Київ, р-н Голосіївський, в межах проспекту Науки, вул. Адмірала Ушакова та вул. Весняної**
вид землекористування	**постійне користування**
вид користування земельної ділянки	**для експлуатації та обслуговування зелених насаджень загального користування**
орієнтовний розмір	**11,20 га**

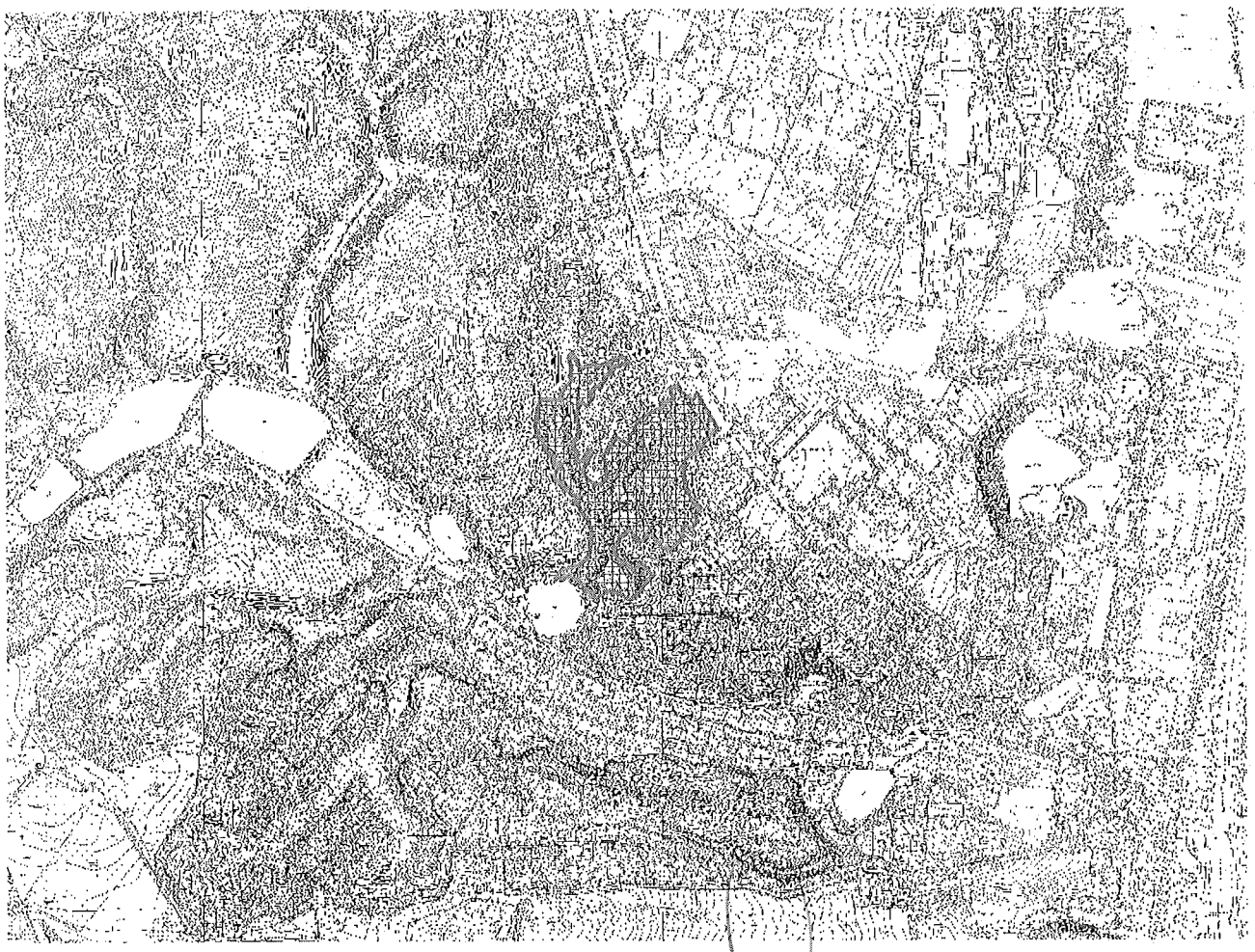

Директор Департаменту земельних ресурсів
виконавчого органу Київської міської ради
(Київської міської державної адміністрації) Петро ОЛЕНИЧ

В.о. Начальник відділу землеустрою
Голосіївського, Печерського, Солом'янського районів
Департаменту земельних ресурсів
виконавчого органу Київської міської ради
(Київської міської державної адміністрації) Алла КУЗНЕЦОВА

До справи
№ 310151347

ПОЯСНЮВАЛЬНА ЗАПИСКА

№ ПЗН-6622 від 11.06.2020

до проєкту рішення Київської міської ради:

Про надання Київському комунальному об'єднанню зеленого будівництва та експлуатації зелених насаджень міста «Київзеленбуд» дозволу на розроблення проєкту землеустрою щодо відведення земельної ділянки у постійне користування для експлуатації та обслуговування зелених насаджень загального користування в межах проспекту Науки, вул. Адмірала Ушакова та вул. Весняної у Голосіївському районі міста Києва

1. Юридична особа:

Назва	***Київське комунальне об'єднання зеленого будівництва та експлуатації зелених насаджень міста «Київзеленбуд»***
Перелік засновників (учасників) *за даними Єдиного державного реєстру юридичних осіб, фізичних осіб-підприємців та громадських формувань	***КИЇВСЬКА МІСЬКА ДЕРЖАВНА АДМІНІСТРАЦІЯ*** ***Код ЄДРПОУ засновника: 00022527*** ***Адреса засновника: 01044, м. Київ, Шевченківський район, ВУЛИЦЯ ХРЕЩАТИК, будинок 36***
Кінцевий бенефіціарний власник (контролер) *за даними Єдиного державного реєстру юридичних осіб, фізичних осіб-підприємців та громадських формувань	***відсутній***
Клопотання	***від 29.05.2020 № 310151347***

2. Відомості про земельну ділянку 79:616:0304

Місце розташування (адреса):	***м. Київ, р-н Голосіївський, в межах проспекту Науки, вул. Адмірала Ушакова та вул. Весняної***
Площа:	***11,1953 га***
Вид та термін користування:	***постійне користування***
Вид використання:	***для експлуатації та обслуговування зелених насаджень загального користування***

3. Обґрунтування прийняття рішення

На клопотання зацікавленої особи відповідно до статей 9, 123 Земельного кодексу України та Порядку набуття прав на землю із земель комунальної власності у місті Києві, затвердженого рішенням Київради від 20 квітня 2017 року № 241/2463, Департаментом земельних ресурсів виконавчого органу Київської міської ради (Київської міської державної адміністрації) розроблено проєкт рішення Київської міської ради.

4. Мета прийняття рішення.

Метою прийняття рішення є забезпечення реалізації встановленого Земельним кодексом України права особи на оформлення права користування (власності) на землю.

5. Особливі характеристики ділянки.

Наявність будівель і споруд на ділянці:	***Земельна ділянка вільна від капітальної забудови.***
Наявність ДПТ:	***Детальний план території відсутній.***

Функціональне призначення згідно Генплану:	***Відповідно до Генерального плану міста, затвердженого рішенням Київської міської ради від 28 березня 2002 року № 370/1804, земельна ділянка за функціональним призначенням належить до території захисної зелені (існуючої) (витяг з містобудівного кадастру від 04 червня 2020 року № 5954/0/12-4/12-03-20).***
Правовий режим:	***Земельна ділянка належить до земель комунальної власності територіальної громади міста Києва.***
Розташування в зеленій зоні:	***Земельна ділянка відповідно до Програми розвитку зеленої зони міста Києва до 2010 року та концепції формування зелених насаджень в центральній частині міста, затвердженої рішенням Київської міської ради від 19 липня 2005 року № 806/3381 (зі змінами) належить до озеленених території загального користування м. Києва, що відповідають типологічним ознакам та планувальним вимогам (табл. 2, пункт 13 – парк відпочинку на схилах Мишоловського яру (вул. Весняна - вул. Адмірала Ушакова), загальною площею 12,1 га).***
Інші особливості:	***За відомостями Міського земельного кадастру земельна ділянка розташована в межах земельних ділянок з обліковими кодами 79:094:0132 (яр), 79:094:0126, 79:094:0125, які обліковуються як землі не надані у власність чи користування.*** ***Земельна ділянка не перетинається червоними лініями.*** ***За відомостями Містобудівного кадастру, земельна ділянка розташована в межах зсувонебезпечного району.***

6. Стан нормативно-правової бази у даній сфері правового регулювання.

Загальні засади та порядок передачі земельних ділянок у власність чи користування зацікавленим особам визначено Земельним кодексом України та Порядком набуття прав на землю із земель комунальної власності у місті Києві, затвердженим рішенням Київради від 20 квітня 2017 року № 241/2463.

Рішення про надання земельної ділянки може бути прийнято Київською міською радою з урахуванням вимог статті 24 Закону України "Про регулювання містобудівної діяльності".

7. Фінансово-економічне обґрунтування.

Реалізація рішення не потребує додаткових витрат міського бюджету.

8. Прогноз соціально-економічних та інших наслідків прийняття рішення.

Наслідками прийняття розробленого проєкту рішення стане:

- реалізація зацікавленою особою своїх прав щодо використання земельної ділянки;

Доповідач: директор Департаменту земельних ресурсів Петро ОЛЕНИЧ

Директор Департаменту
земельних ресурсів **Петро ОЛЕНИЧ**

11.06.2020

17 08/231-1586/ПР 22.06.2020

КИЇВСЬКА МІСЬКА РАДА

XI СЕСІЯ VIII СКЛИКАННЯ

РІШЕННЯ

_____№_____

581601256

Про надання Київському комунальному об'єднанню зеленого будівництва та експлуатації зелених насаджень міста «Київзеленбуд» дозволу на розроблення проєкту землеустрою щодо відведення земельної ділянки у постійне користування для обслуговування та експлуатації зелених насаджень загального користування (скверу) на вул. Флоренції 1/11 у Дніпровському районі міста Києва

Розглянувши клопотання про надання дозволу на розроблення проєкту землеустрою щодо відведення земельної ділянки Київському комунальному об'єднанню зеленого будівництва та експлуатації зелених насаджень міста «Київзеленбуд» на вул. Флоренції, 1/11 у Дніпровському районі міста Києва та додані документи, керуючись статтями 9, 123 Земельного кодексу України, Законом України «Про внесення змін до деяких законодавчих актів України щодо розмежування земель державної та комунальної власності», пунктом 34 частини першої статті 26 Закону України «Про місцеве самоврядування в Україні», Київська міська рада

ВИРІШИЛА:

1. Надати Київському комунальному об'єднанню зеленого будівництва та експлуатації зелених насаджень міста «Київзеленбуд» дозвіл на розроблення проєкту землеустрою щодо відведення земельної ділянки орієнтовною площею 0,15 га у постійне користування для обслуговування та експлуатації зелених насаджень загального користування (скверу) на вул. Флоренції 1/11 у Дніпровському районі міста Києва за рахунок земель комунальної власності територіальної громади міста Києва згідно з план-схемою (додаток до рішення) (справа № 581601256).
2. Контроль за виконанням цього рішення покласти на постійну комісію Київської міської ради з питань містобудування, архітектури та землекористування.

Київський міський голова Віталій КЛИЧКО

ПОДАННЯ:

Заступник голови Київської міської державної адміністрації — Вячеслав НЕПОП

Директор Департаменту земельних ресурсів виконавчого органу Київської міської ради (Київської міської державної адміністрації) — Петро ОЛЕНИЧ

Заступник директора Департаменту – начальник юридичного управління Департаменту земельних ресурсів виконавчого органу Київської міської ради (Київської міської державної адміністрації) — Алла ВАСИЛЕНКО

ПОГОДЖЕНО:

Постійна комісія Київської міської ради з питань містобудування, архітектури та землекористування

Голова — Олександр МІЩЕНКО

Секретар — Іван КАРТАВИЙ

Начальник управління правового забезпечення діяльності Київської міської ради — Ганна ГАРШИНА

Постійна комісія Київської міської ради з питань екологічної політики

Голова — Костянтин ЯЛОВИЙ

Секретар — Олексій НОВІКОВ

Додаток
до рішення Київської міської ради
від _____ № _____

План-схема
до дозволу на розроблення проєкту землеустрою щодо відведення земельної ділянки

клопотання	**від 29.05.2020 № 581601256**
код земельної ділянки	**63:021:0083**
юридична/фізична особа	**Київське комунальне об'єднання зеленого будівництва та експлуатації зелених насаджень міста «Київзеленбуд»**
адреса земельної ділянки	**м. Київ, р-н Дніпровський, вул. Флоренції 1/11**
вид землекористування	**постійне користування**
вид користування земельної ділянки	**для обслуговування та експлуатації зелених насаджень загального користування (скверу)**
орієнтовний розмір	**0,15 га**

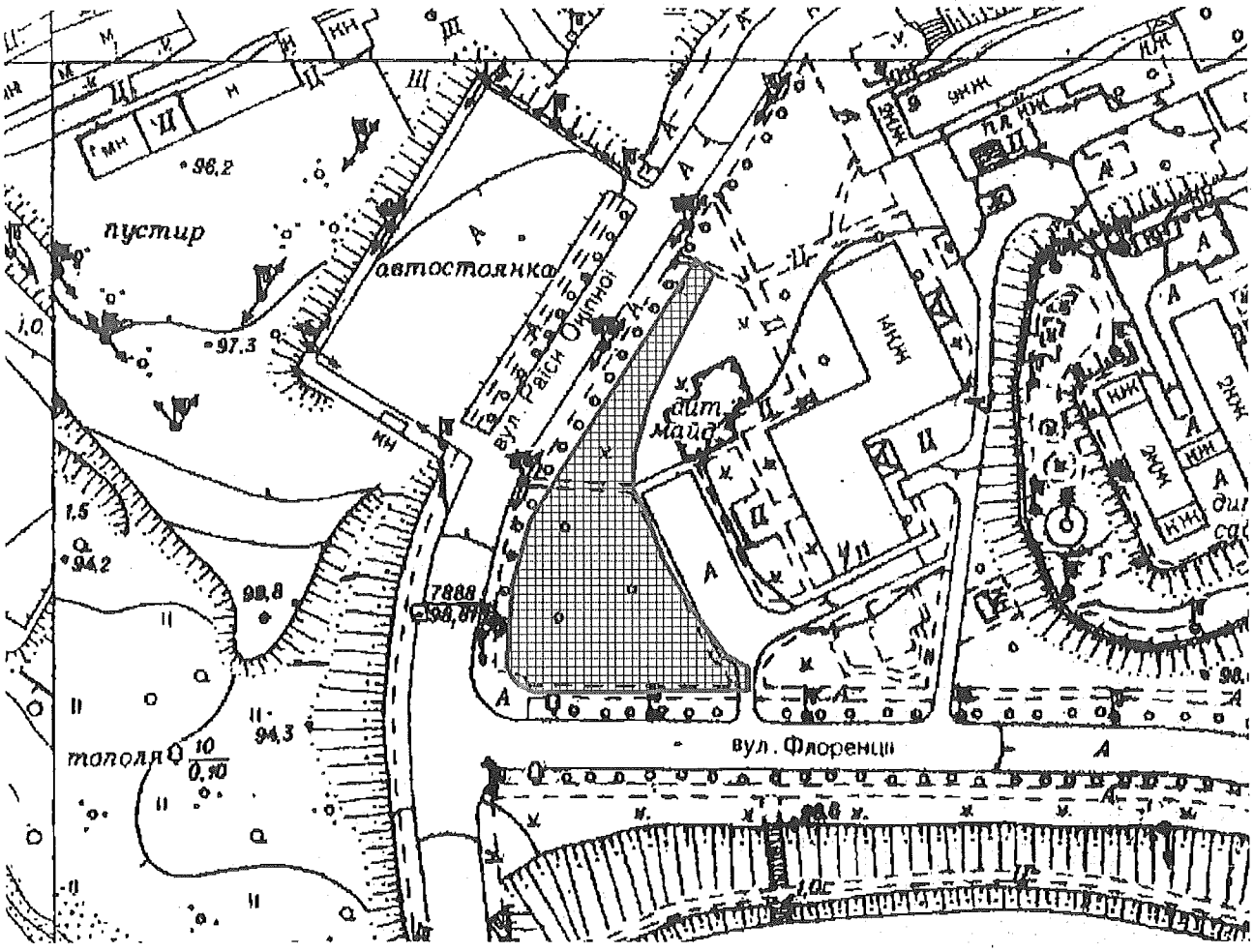

Київський міський голова Віталій КЛИЧКО

До справи
№ 581601256

ПОЯСНЮВАЛЬНА ЗАПИСКА

№ ПЗН-6619 від 15.06.2020

до проєкту рішення Київської міської ради:

Про надання Київському комунальному об'єднанню зеленого будівництва та експлуатації зелених насаджень міста «Київзеленбуд» дозволу на розроблення проєкту землеустрою щодо відведення земельної ділянки у постійне користування для обслуговування та експлуатації зелених насаджень загального користування (скверу) на вул. Флоренції 1/11 у Дніпровському районі міста Києва

1. Юридична особа:

Назва	***Київське комунальне об'єднання зеленого будівництва та експлуатації зелених насаджень міста «Київзеленбуд»***
Перелік засновників (учасників) *за даними Єдиного державного реєстру юридичних осіб, фізичних осіб-підприємців та громадських формувань	***КИЇВСЬКА МІСЬКА ДЕРЖАВНА АДМІНІСТРАЦІЯ*** ***Код ЄДРПОУ засновника: 00022527*** ***Адреса засновника: 01044, м. Київ, Шевченківський р-н, вул. Хрещатик, 36***
Кінцевий бенефіціарний власник (контролер) *за даними Єдиного державного реєстру юридичних осіб, фізичних осіб-підприємців та громадських формувань	***Відсутній***
Клопотання	***від 29.05.2020 № 581601256***

2. Відомості про земельну ділянку 63:021:0083

Місце розташування (адреса):	***м. Київ, р-н Дніпровський, вул. Флоренції 1/11***
Площа:	***0,15 га***
Вид та термін користування:	***постійне користування***
Вид використання:	***для обслуговування та експлуатації зелених насаджень загального користування (скверу)***

3. Обґрунтування прийняття рішення

На клопотання зацікавленої особи відповідно до статей 9, 123 Земельного кодексу України та Порядку набуття прав на землю із земель комунальної власності у місті Києві, затвердженого рішенням Київради від 20 квітня 2017 року № 241/2463, Департаментом земельних ресурсів виконавчого органу Київської міської ради (Київської міської державної адміністрації) розроблено проєкт рішення Київської міської ради.

4. Мета прийняття рішення.

Метою прийняття рішення є забезпечення реалізації встановленого Земельним кодексом України права особи на оформлення права користування (власності) на землю.

5. Особливі характеристики ділянки.

Наявність будівель і споруд на ділянці:	***Земельна ділянка вільна від забудови.***

Наявність ДПТ:	***Відповідно до детального плану території в межах просп. Возз'єднання, залізниці, просп. Броварського, Русанівського каналу у Дніпровському районі міста Києва, затвердженого рішенням Київської міської ради від 14 липня 2016 року № 728/728 територія за функціональним призначенням належить частково до території вулиць і доріг та частково до проєктної території закладу торгівлі та громадського харчування.***
Функціональне призначення згідно Генплану:	***Відповідно до Генерального плану міста Києва, затвердженого рішенням Київської міської ради від 28 березня 2002 року № 370/1804, територія за функціональним призначенням належить частково до території громадських будівель і споруд та частково до території вулиць і доріг (витяг з містобудівного кадастру від 05 червня 2020 року № 6024/0/12-4/12-03-20).***
Правовий режим:	***Земельна ділянка комунальної власності територіальної громади міста Києва.***
Розташування в зеленій зоні:	***Відповідно до рішення Київської міської ради від 01 червня 2017 року № 435/2657 земельній ділянці площею 0,15 га надано статус скверу та внесено зміни до Програми комплексного розвитку зеленої зони міста Києва до 2010 року та концепції формування зелених насаджень в центральній частині міста (зі змінами) та включено до переліку озеленених територій загального користування міста Києва.***
Інші особливості:	

6. Стан нормативно-правової бази у даній сфері правового регулювання.

Загальні засади та порядок отримання дозволу на розроблення документації із землеустрою визначено статтями 9, 123 Земельного кодексу України.

7. Фінансово-економічне обґрунтування.

Реалізація рішення не потребує додаткових витрат міського бюджету.

8. Прогноз соціально-економічних та інших наслідків прийняття рішення.

Наслідками прийняття розробленого проєкту рішення стане:

- реалізація зацікавленою особою своїх прав щодо використання земельної ділянки.

Доповідач: директор Департаменту земельних ресурсів Петро ОЛЕНИЧ

Директор Департаменту
земельних ресурсів Петро ОЛЕНИЧ

18

08/231-1588/ПР
22.06.2020

КИЇВСЬКА МІСЬКА РАДА

XI СЕСІЯ VIII СКЛИКАННЯ

РІШЕННЯ

_____№_____

562701062

Про надання Київському комунальному об'єднанню зеленого будівництва та експлуатації зелених насаджень міста «Київзеленбуд» дозволу на розроблення проєкту землеустрою щодо відведення земельної ділянки у постійне користування для експлуатації та обслуговування зелених насаджень на вул. Любомирській, навпроти буд. 24 по вул. Залужній у Голосіївському районі міста Києва

Розглянувши клопотання про надання дозволу на розроблення проєкту землеустрою щодо відведення земельної ділянки Київському комунальному об'єднанню зеленого будівництва та експлуатації зелених насаджень міста «Київзеленбуд» на вул. Любомирській, навпроти буд. 24 по вул. Залужній у Голосіївському районі міста Києва та додані документи, керуючись статтями 9, 123 Земельного кодексу України, Законом України «Про внесення змін до деяких законодавчих актів України щодо розмежування земель державної та комунальної власності», пунктом 34 частини першої статті 26 Закону України «Про місцеве самоврядування в Україні», Київська міська рада

ВИРІШИЛА:

1. Надати Київському комунальному об'єднанню зеленого будівництва та експлуатації зелених насаджень міста «Київзеленбуд» дозвіл на розроблення проєкту землеустрою щодо відведення земельної ділянки орієнтовною площею 0,38 га у постійне користування для експлуатації та обслуговування зелених насаджень на вул. Любомирській, навпроти буд. 24 по вул. Залужній у Голосіївському районі міста Києва за рахунок земель комунальної власності територіальної громади міста Києва згідно з план-схемою (додаток до рішення) (справа № 562701062).

2. Контроль за виконанням цього рішення покласти на постійну комісію Київської міської ради з питань містобудування, архітектури та землекористування.

Київський міський голова Віталій КЛИЧКО

ПОДАННЯ:

Заступник голови
Київської міської державної адміністрації — Вячеслав НЕПОП

Директор
Департаменту земельних ресурсів
виконавчого органу Київської міської ради
(Київської міської державної адміністрації) — Петро ОЛЕНИЧ

Заступник директора –
начальник юридичного управління
Департаменту земельних ресурсів
виконавчого органу Київської міської ради
(Київської міської державної адміністрації) — Алла ВАСИЛЕНКО

ПОГОДЖЕНО:

Постійна комісія Київської міської ради
з питань містобудування, архітектури та землекористування

Голова — Олександр МІЩЕНКО

Секретар — Іван КАРТАВИЙ

Начальник управління
правового забезпечення діяльності
Київської міської ради — Ганна ГАРШИНА

Постійна комісія Київської міської ради
з питань екологічної політики

Голова — Костянтин ЯЛОВИЙ

Секретар — Олексій НОВІКОВ

Додаток
до рішення Київської міської ради
від _____ № _____

План-схема
до дозволу на розроблення проєкту землеустрою щодо відведення земельної ділянки

клопотання	**від 29.05.2020 № 562701062**
код земельної ділянки	**90:059:0029**
юридична/фізична особа	**Київське комунальне об'єднання зеленого будівництва та експлуатації зелених насаджень міста «Київзеленбуд»**
адреса земельної ділянки	**м. Київ, р-н Голосіївський, вул. Любомирська, навпроти буд. 24 по вул. Залужній**
вид землекористування	**постійне користування**
вид користування земельної ділянки	**для експлуатації та обслуговування зелених насаджень**
орієнтовний розмір	**0,38 га**

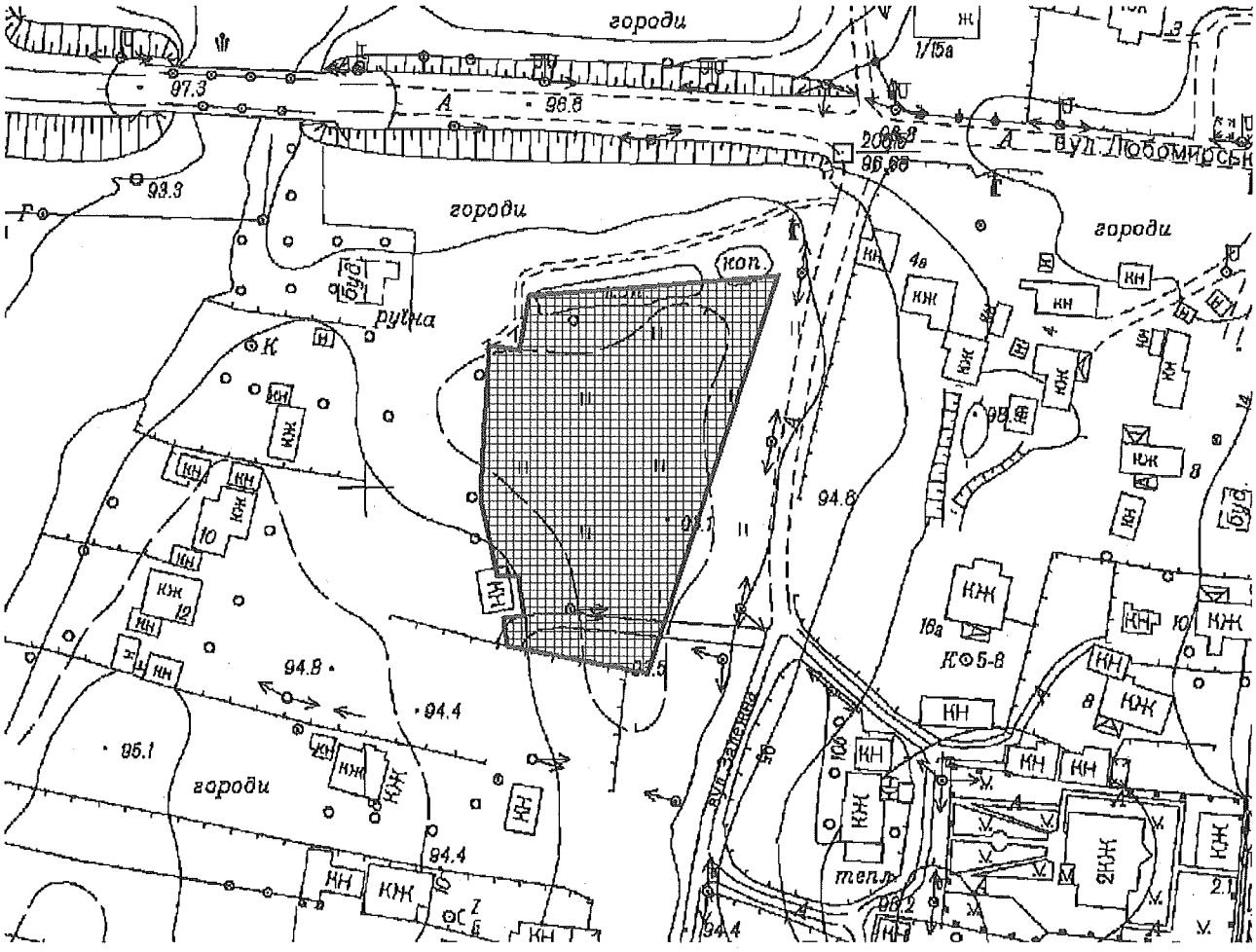

Київський міський голова Віталій КЛИЧКО

До справи
№ 562701062

ПОЯСНЮВАЛЬНА ЗАПИСКА

№ ПЗН-6621 від 15.06.2020

до проєкту рішення Київської міської ради:

Про надання Київському комунальному об'єднанню зеленого будівництва та експлуатації зелених насаджень міста «Київзеленбуд» дозволу на розроблення проєкту землеустрою щодо відведення земельної ділянки у постійне користування для експлуатації та обслуговування зелених насаджень на вул. Любомирській, навпроти буд. 24 по вул. Залужній у Голосіївському районі міста Києва

1. Юридична особа:

Назва	***Київське комунальне об'єднання зеленого будівництва та експлуатації зелених насаджень міста «Київзеленбуд»***
Перелік засновників (учасників) *за даними Єдиного державного реєстру юридичних осіб, фізичних осіб-підприємців та громадських формувань	***КИЇВСЬКА МІСЬКА ДЕРЖАВНА АДМІНІСТРАЦІЯ*** ***Адреса засновника: 01044, м. Київ, Шевченківський район, ВУЛИЦЯ ХРЕЩАТИК, будинок 36***
Кінцевий бенефіціарний власник (контролер) *за даними Єдиного державного реєстру юридичних осіб, фізичних осіб-підприємців та громадських формувань	***Відсутній***
Клопотання	***від 29.05.2020 № 562701062***

2. Відомості про земельну ділянку 90:059:0029

Місце розташування (адреса):	***м. Київ, р-н Голосіївський, вул. Любомирська, навпроти буд. 24 по вул. Залужній***
Площа:	***0,38 га***
Вид та термін користування:	***постійне користування***
Вид використання:	***для експлуатації та обслуговування зелених насаджень***

3. Обґрунтування прийняття рішення

Відповідно до статей 9, 123 Земельного кодексу України та Порядку набуття прав на землю із земель комунальної власності у місті Києві, затвердженого рішенням Київради від 20 квітня 2017 року № 241/2463, Департаментом земельних ресурсів виконавчого органу Київської міської ради (Київської міської державної адміністрації) розроблено відповідний проєкт рішення Київської міської ради.

4. Мета прийняття рішення.

Метою прийняття рішення є забезпечення реалізації встановленого Земельним кодексом України права особи на оформлення права користування на землю.

5. Особливі характеристики ділянки.

Наявність будівель і споруд на ділянці:	*Земельна ділянка вільна від капітальної забудови*

Наявність ДПТ:	*Відповідно до детального плану території, затвердженого рішенням Київської міської ради від 20.12.2007 № 1463/4296, земельна ділянка за функціональним призначенням належить частково до території громадських будівель та споруд та частково до території житлової садибної забудови (витяг з містобудівного кадастру від 10.06.2020 № 6162/0/12-4/12-03-20).*
Функціональне призначення згідно Генплану:	*Відповідно до Генерального плану міста, затвердженого рішенням Київської міської ради від 28.03.2002 № 370/1804, земельна ділянка за функціональним призначенням належить до території громадських будівель та споруд.*
Правовий режим:	*Земельна ділянка належить до земель комунальної власності територіальної громади міста Києва.* *Земельна ділянка обліковується як стадіон.*
Розташування в зеленій зоні:	*Земельна ділянка не входить до зеленої зони*

6. Стан нормативно-правової бази у даній сфері правового регулювання.

Загальні засади та порядок передачі земельних ділянок у власність чи користування зацікавленим особам визначено Земельним кодексом України та Порядком набуття прав на землю із земель комунальної власності у місті Києві, затвердженим рішенням Київради від 20 квітня 2017 року № 241/2463.

7. Фінансово-економічне обґрунтування.

Реалізація рішення не потребує додаткових витрат міського бюджету.

8. Прогноз соціально-економічних та інших наслідків прийняття рішення.

Наслідками прийняття розробленого проєкту рішення стане:
- реалізація зацікавленою особою своїх прав щодо використання земельної ділянки.

Доповідач: директор Департаменту земельних ресурсів Петро ОЛЕНИЧ

Директор Департаменту
земельних ресурсів **Петро ОЛЕНИЧ**

19 08/231-1659/ПР 30.06.2020

КИЇВСЬКА МІСЬКА РАДА

XI СЕСІЯ VIII СКЛИКАННЯ

РІШЕННЯ

_____№_____

Про надання Київському комунальному об'єднанню зеленого будівництва та експлуатації зелених насаджень міста «Київзеленбуд» дозволу на розроблення проєкту землеустрою щодо відведення земельної ділянки у постійне користування для обслуговування та експлуатації зелених насаджень загального користування на вул. Академіка Вільямса, 4-Г у Голосіївському районі міста Києва

684230101

Розглянувши клопотання про надання дозволу на розроблення проєкту землеустрою щодо відведення земельної ділянки Київському комунальному об'єднанню зеленого будівництва та експлуатації зелених насаджень міста «Київзеленбуд» на вул. Академіка Вільямса, 4-Г у Голосіївському районі міста Києва та додані документи, керуючись статтями 9, 92, 123 Земельного кодексу України, Законом України «Про внесення змін до деяких законодавчих актів України щодо розмежування земель державної та комунальної власності», пунктом 34 частини першої статті 26 Закону України «Про місцеве самоврядування в Україні», Київська міська рада

ВИРІШИЛА:

1. Надати Київському комунальному об'єднанню зеленого будівництва та експлуатації зелених насаджень міста «Київзеленбуд» дозвіл на розроблення проєкту землеустрою щодо відведення земельної ділянки орієнтовною площею 0,09 га у постійне користування для обслуговування та експлуатації зелених насаджень загального користування на вул. Академіка Вільямса, 4-Г у Голосіївському районі міста Києва за рахунок земель комунальної власності територіальної громади міста Києва згідно з план-схемою (додаток до рішення) (справа № 684230101).
2. Контроль за виконанням цього рішення покласти на постійну комісію Київської міської ради з питань містобудування, архітектури та землекористування.

Київський міський голова Віталій КЛИЧКО

ПОДАННЯ:

Заступник голови Київської міської державної адміністрації — Вячеслав НЕПОП

Директор Департаменту земельних ресурсів виконавчого органу Київської міської ради (Київської міської державної адміністрації) — Петро ОЛЕНИЧ

Заступник директора Департаменту – начальник юридичного управління Департаменту земельних ресурсів виконавчого органу Київської міської ради (Київської міської державної адміністрації) — Алла ВАСИЛЕНКО

ПОГОДЖЕНО:

Постійна комісія Київської міської ради з питань містобудування, архітектури та землекористування

Голова — Олександр МІЩЕНКО

Секретар — Іван КАРТАВИЙ

Начальник управління правового забезпечення діяльності Київської міської ради — Ганна ГАРШИНА

Постійна комісія Київської міської ради з питань екологічної політики

Голова — Костянтин ЯЛОВИЙ

Секретар — Олексій НОВІКОВ

До справи
№ 684230101

ПОЯСНЮВАЛЬНА ЗАПИСКА

№ ПЗН-7049 від 19.06.2020

до проєкту рішення Київської міської ради:

Про надання Київському комунальному об'єднанню зеленого будівництва та експлуатації зелених насаджень міста «Київзеленбуд» дозволу на розроблення проєкту землеустрою щодо відведення земельної ділянки у постійне користування для обслуговування та експлуатації зелених насаджень загального користування на вул. Академіка Вільямса, 4-Г у Голосіївському районі міста Києва

1. Юридична особа:

Назва	***Київське комунальне об'єднання зеленого будівництва та експлуатації зелених насаджень міста «Київзеленбуд»***
Перелік засновників (учасників) *за даними Єдиного державного реєстру юридичних осіб, фізичних осіб-підприємців та громадських формувань	***КИЇВСЬКА МІСЬКА ДЕРЖАВНА АДМІНІСТРАЦІЯ*** ***Адреса засновника: 01044, м. Київ, Шевченківський район, ВУЛИЦЯ ХРЕЩАТИК, будинок 36***
Кінцевий бенефіціарний власник (контролер) *за даними Єдиного державного реєстру юридичних осіб, фізичних осіб-підприємців та громадських формувань	***Відсутній***
Клопотання	***від 15.06.2020 № 684230101***

2. Відомості про земельну ділянку 8000000000:79:364:0323

Місце розташування (адреса):	***м. Київ, р-н Голосіївський, вул. Академіка Вільямса, 4-Г***
Площа:	***0,0944 га***
Вид та термін користування:	***постійне користування***
Вид використання:	***для обслуговування та експлуатації зелених насаджень загального користування***

3. Обґрунтування прийняття рішення

На замовлення зацікавленої особи відповідно до статей 9, 123 Земельного кодексу України та Порядку набуття прав на землю із земель комунальної власності у місті Києві, затвердженого рішенням Київради від 20 квітня 2017 року № 241/2463, Департаментом земельних ресурсів виконавчого органу Київської міської ради (Київської міської державної адміністрації) розроблено проєкт рішення Київської міської ради.

4. Мета прийняття рішення.

Метою прийняття рішення є забезпечення реалізації встановленого Земельним кодексом України права особи на оформлення права користування (власності) на землю.

5. Особливі характеристики ділянки.

Наявність будівель і споруд на ділянці:	***Земельна ділянка вільна від капітальної забудови.***
Наявність ДПТ:	***Детальний план території відсутній.***

Функціональне призначення згідно Генплану:	***Відповідно до Генерального плану міста, затвердженого рішенням Київської міської ради від 28 березня 2002 року № 370/1804, земельна ділянка за функціональним призначенням належить до сільськогосподарської території (витяг з містобудівного кадастру від 18 червня 2020 року № 6316/0/12-4/12-03-20).***
Правовий режим:	***Земельна ділянка належить до земель комунальної власності територіальної громади міста Києва.***
Розташування в зеленій зоні:	***Земельна ділянка не входить до зеленої зони.***
Інші особливості:	***Відповідно до рішення Київської міської ради від 18 грудня 2008 року № 922/922 земельна ділянка за функціональним призначенням належить до території житлової садибної забудови.*** ***Земельна ділянка сформована та зареєстрована в Державному земельному кадастрі з цільовим призначенням: для будівництва та обслуговування житлового будинку, господарських будівель і споруд.***

5. Стан нормативно-правової бази у даній сфері правового регулювання.

Загальні засади та порядок передачі земельних ділянок у власність чи користування зацікавленим особам визначено Земельним кодексом України та Порядком набуття прав на землю із земель комунальної власності у місті Києві, затвердженим рішенням Київради від 20 квітня 2017 року № 241/2463.

Рішення про надання земельної ділянки може бути прийнято Київською міською радою з урахуванням вимог статті 24 Закону України "Про регулювання містобудівної діяльності".

6. Фінансово-економічне обґрунтування.

Реалізація рішення не потребує додаткових витрат міського бюджету.

7. Прогноз соціально-економічних та інших наслідків прийняття рішення.

Наслідками прийняття розробленого проєкту рішення стане:
- реалізація зацікавленою особою своїх прав щодо використання земельної ділянки.

Доповідач: директор Департаменту земельних ресурсів Петро ОЛЕНИЧ

Директор Департаменту
земельних ресурсів **Петро ОЛЕНИЧ**

20 08/231-1685/ПР 03.07.2020

КИЇВСЬКА МІСЬКА РАДА

XI СЕСІЯ VIII СКЛИКАННЯ

РІШЕННЯ

_____№_____

Про надання Київському комунальному об'єднанню зеленого будівництва та експлуатації зелених насаджень міста «Київзеленбуд» дозволу на розроблення проєкту землеустрою щодо відведення земельної ділянки у постійне користування для обслуговування та експлуатації зелених насаджень на бульв. Амвросія Бучми, 5/1, 7 у Дніпровському районі міста Києва

201664038

Розглянувши клопотання про надання дозволу на розроблення проєкту землеустрою щодо відведення земельної ділянки Київському комунальному об'єднанню зеленого будівництва та експлуатації зелених насаджень міста «Київзеленбуд» на бульв. Амвросія Бучми, 5/1, 7 у Дніпровському районі міста Києва та додані документи, керуючись статтями 9, 123 Земельного кодексу України, Законом України «Про внесення змін до деяких законодавчих актів України щодо розмежування земель державної та комунальної власності», пунктом 34 частини першої статті 26 Закону України «Про місцеве самоврядування в Україні», Київська міська рада

ВИРІШИЛА:

1. Надати Київському комунальному об'єднанню зеленого будівництва та експлуатації зелених насаджень міста «Київзеленбуд» дозвіл на розроблення проєкту землеустрою щодо відведення земельної ділянки орієнтовною площею 0,46 га у постійне користування для обслуговування та експлуатації зелених насаджень на бульв. Амвросія Бучми, 5/1, 7 у Дніпровському районі міста Києва за рахунок земель комунальної власності територіальної громади міста Києва згідно з план-схемою (додаток до рішення) (справа № 201664038).
2. Контроль за виконанням цього рішення покласти на постійну комісію Київської міської ради з питань містобудування, архітектури та землекористування.

Київський міський голова Віталій КЛИЧКО

ПОДАННЯ:

Заступник голови Київської міської державної адміністрації — Вячеслав НЕПОП

Директор Департаменту земельних ресурсів виконавчого органу Київської міської ради (Київської міської державної адміністрації) — Петро ОЛЕНИЧ

Заступник директора Департаменту – начальник юридичного управління Департаменту земельних ресурсів виконавчого органу Київської міської ради (Київської міської державної адміністрації) — Алла ВАСИЛЕНКО

ПОГОДЖЕНО:

Постійна комісія Київської міської ради з питань містобудування, архітектури та землекористування

Голова — Олександр МІЩЕНКО

Секретар — Іван КАРТАВИЙ

Начальник управління правового забезпечення діяльності Київської міської ради — Ганна ГАРШИНА

Постійна комісія Київської міської ради з питань екологічної політики

Голова — Костянтин ЯЛОВИЙ

Секретар — Олексій НОВІКОВ

Додаток
до рішення Київської міської ради
від _____ № _____

План-схема
до дозволу на розроблення проєкту землеустрою щодо відведення земельної ділянки

клопотання	**від 15.06.2020 № 201664038**
код земельної ділянки	**90:136:0085**
юридична/фізична особа	**Київське комунальне об'єднання зеленого будівництва та експлуатації зелених насаджень міста «Київзеленбуд»**
адреса земельної ділянки	**м. Київ, р-н Дніпровський, бульв. Амвросія Бучми, 5/1, 7**
вид землекористування	**постійне користування**
вид користування земельної ділянки	**для обслуговування та експлуатації зелених насаджень**
орієнтовний розмір	**0,46 га**

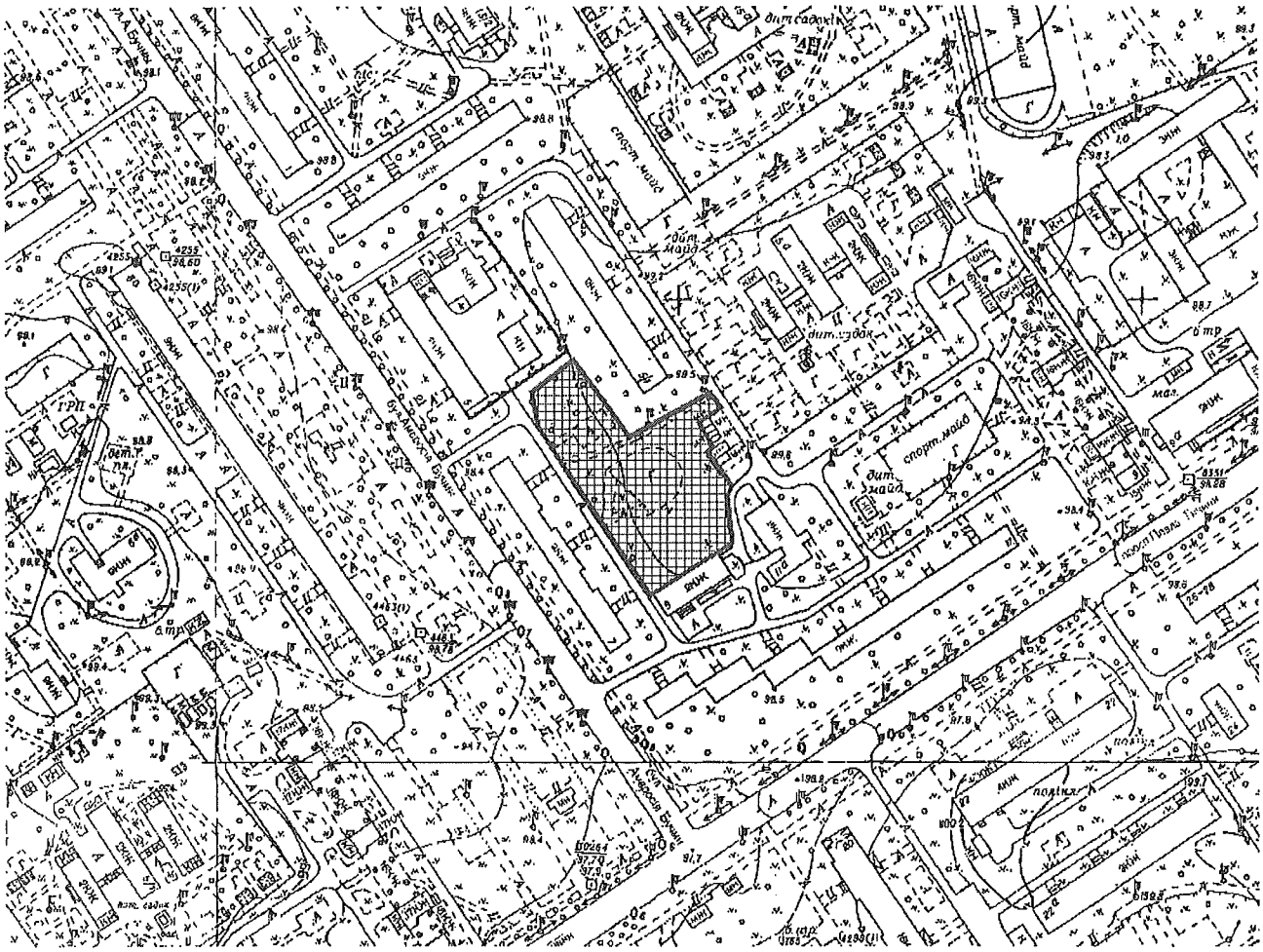

Київський міський голова Віталій КЛИЧКО

До справи
№ 201664038

ПОЯСНЮВАЛЬНА ЗАПИСКА

№ ПЗН-7066 від 25.06.2020

до проєкту рішення Київської міської ради:

Про надання Київському комунальному об'єднанню зеленого будівництва та експлуатації зелених насаджень міста «Київзеленбуд» дозволу на розроблення проєкту землеустрою щодо відведення земельної ділянки у постійне користування для обслуговування та експлуатації зелених насаджень на бульв. Амвросія Бучми, 5/1, 7 у Дніпровському районі міста Києва

1. Юридична особа:

Назва	***Київське комунальне об'єднання зеленого будівництва та експлуатації зелених насаджень міста «Київзеленбуд»***
Перелік засновників (учасників) *за даними Єдиного державного реєстру юридичних осіб, фізичних осіб-підприємців та громадських формувань	***КИЇВСЬКА МІСЬКА ДЕРЖАВНА АДМІНІСТРАЦІЯ*** ***Код ЄДРПОУ засновника: 00022527*** ***Адреса засновника: 01044, м. Київ, Шевченківський р-н, вул. Хрещатик, 36***
Кінцевий бенефіціарний власник (контролер) *за даними Єдиного державного реєстру юридичних осіб, фізичних осіб-підприємців та громадських формувань	***Відсутній***
Клопотання	***від 15.06.2020 № 201664038***

2. Відомості про земельну ділянку 90:136:0085

Місце розташування (адреса):	***м. Київ, р-н Дніпровський, бульв. Амвросія Бучми, 5/1, 7***
Площа:	***0,46 га***
Вид та термін користування:	***постійне користування***
Вид використання:	***для обслуговування та експлуатації зелених насаджень***

3. Обґрунтування прийняття рішення

На клопотання зацікавленої особи відповідно до статей 9, 123 Земельного кодексу України та Порядку набуття прав на землю із земель комунальної власності у місті Києві, затвердженого рішенням Київради від 20 квітня 2017 року № 241/2463, Департаментом земельних ресурсів виконавчого органу Київської міської ради (Київської міської державної адміністрації) розроблено проєкт рішення Київської міської ради.

4. Мета прийняття рішення.

Метою прийняття рішення є забезпечення реалізації встановленого Земельним кодексом України права особи на оформлення права користування (власності) на землю.

5. Особливі характеристики ділянки.

Наявність будівель і споруд на ділянці:	***Земельна ділянка вільна від забудови.***
Наявність ДПТ:	***Затверджені плани зонування або ДПТ відсутні.***
Функціональне призначення згідно Генплану:	***Відповідно до Генерального плану міста, територія за функціональним призначенням належить до території багатоповерхової житлової забудови (витяг з містобудівного кадастру від 18 червня 2020 року № 6321/0/12-4/12-03-20).***

Правовий режим:	***Земельна ділянка комунальної власності територіальної громади міста Києва.***
Розташування в зеленій зоні:	***Земельна ділянка не входить до Програми комплексного розвитку зеленої зони міста Києва до 2010 року та концепції формування зелених насаджень в центральній частині міста (зі змінами).***
Інші особливості:	

6. Стан нормативно-правової бази у даній сфері правового регулювання.

Загальні засади та порядок отримання дозволу на розроблення документації із землеустрою визначено статтями 9, 123 Земельного кодексу України.

7. Фінансово-економічне обґрунтування.

Реалізація рішення не потребує додаткових витрат міського бюджету.

8. Прогноз соціально-економічних та інших наслідків прийняття рішення.

Наслідками прийняття розробленого проєкту рішення стане:

- реалізація зацікавленою особою своїх прав щодо використання земельної ділянки.

Доповідач: директор Департаменту земельних ресурсів Петро ОЛЕНИЧ

Директор Департаменту
земельних ресурсів Петро ОЛЕНИЧ

21

08/231-1657/ПР
30.06.2020

КИЇВСЬКА МІСЬКА РАДА

XI СЕСІЯ VIII СКЛИКАННЯ

РІШЕННЯ

_____№_____

426018850

Про надання Київському комунальному об'єднанню зеленого будівництва та експлуатації зелених насаджень міста «Київзеленбуд» дозволу на розроблення проєкту землеустрою щодо відведення земельної ділянки у постійне користування для експлуатації та обслуговування зелених насаджень біля будинку № 8А на вул. Композитора Лятошинського у Голосіївському районі міста Києва

Розглянувши клопотання про надання дозволу на розроблення проєкту землеустрою щодо відведення земельної ділянки Київському комунальному об'єднанню зеленого будівництва та експлуатації зелених насаджень міста «Київзеленбуд» біля будинку № 8А на вул. Композитора Лятошинського у Голосіївському районі міста Києва та додані документи, керуючись статтями 9, 92, 123 Земельного кодексу України, Законом України «Про внесення змін до деяких законодавчих актів України щодо розмежування земель державної та комунальної власності», пунктом 34 частини першої статті 26 Закону України «Про місцеве самоврядування в Україні», Київська міська рада

ВИРІШИЛА:

1. Надати Київському комунальному об'єднанню зеленого будівництва та експлуатації зелених насаджень міста «Київзеленбуд» дозвіл на розроблення проєкту землеустрою щодо відведення земельної ділянки орієнтовною площею 0,64 га у постійне користування для експлуатації та обслуговування зелених насаджень біля будинку № 8А на вул. Композитора Лятошинського у Голосіївському районі міста Києва за рахунок земель комунальної власності територіальної громади міста Києва згідно з план-схемою (додаток до рішення) (справа № 426018850).

2. Контроль за виконанням цього рішення покласти на постійну комісію Київської міської ради з питань містобудування, архітектури та землекористування.

Київський міський голова Віталій КЛИЧКО

ПОДАННЯ:

Заступник голови Київської міської державної адміністрації — Вячеслав НЕПОП

Директор Департаменту земельних ресурсів виконавчого органу Київської міської ради (Київської міської державної адміністрації) — Петро ОЛЕНИЧ

Заступник директора Департаменту – начальник юридичного управління Департаменту земельних ресурсів виконавчого органу Київської міської ради (Київської міської державної адміністрації) — Алла ВАСИЛЕНКО

ПОГОДЖЕНО:

Постійна комісія Київської міської ради з питань містобудування, архітектури та землекористування

Голова — Олександр МІЩЕНКО

Секретар — Іван КАРТАВИЙ

Начальник управління правового забезпечення діяльності Київської міської ради — Ганна ГАРШИНА

Постійна комісія Київської міської ради з питань екологічної політики

Голова — Костянтин ЯЛОВИЙ

Секретар — Олексій НОВІКОВ

Додаток
до рішення Київської міської ради
від _____ № _____

План-схема
до дозволу на розроблення проєкту землеустрою щодо відведення земельної ділянки

клопотання	**від 10.06.2020 № 426018850**
код земельної ділянки	**79:421:0130**
юридична/фізична особа	**Київське комунальне об'єднання зеленого будівництва та експлуатації зелених насаджень міста «Київзеленбуд»**
адреса земельної ділянки	**м. Київ, р-н Голосіївський, біля будинку № 8А на вул. Композитора Лятошинського**
вид землекористування	**постійне користування**
вид користування земельної ділянки	**для експлуатації та обслуговування зелених насаджень**
орієнтовний розмір	**0,64 га**

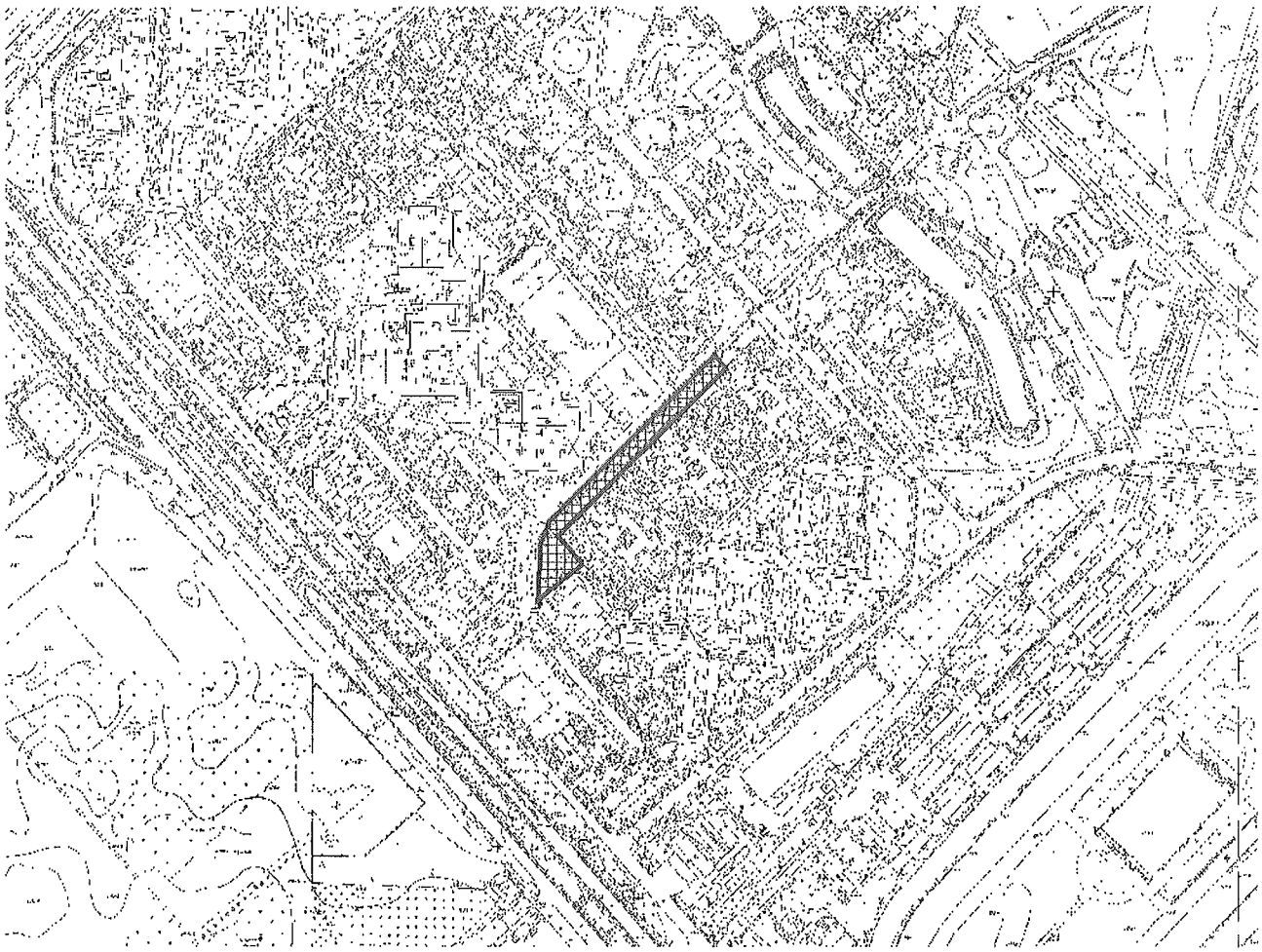

Київський міський голова Віталій КЛИЧКО

До справи
№ 426018850

ПОЯСНЮВАЛЬНА ЗАПИСКА

№ ПЗН-6918 від 18.06.2020

до проєкту рішення Київської міської ради:

Про надання Київському комунальному об'єднанню зеленого будівництва та експлуатації зелених насаджень міста «Київзеленбуд» дозволу на розроблення проєкту землеустрою щодо відведення земельної ділянки у постійне користування для експлуатації та обслуговування зелених насаджень біля будинку № 8А на вул. Композитора Лятошинського у Голосіївському районі міста Києва

1. Юридична особа:

Назва	***Київське комунальне об'єднання зеленого будівництва та експлуатації зелених насаджень міста «Київзеленбуд»***
Перелік засновників (учасників) *за даними Єдиного державного реєстру юридичних осіб, фізичних осіб-підприємців та громадських формувань	***КИЇВСЬКА МІСЬКА ДЕРЖАВНА АДМІНІСТРАЦІЯ*** ***Адреса засновника: 01044, м. Київ, Шевченківський район, ВУЛИЦЯ ХРЕЩАТИК, будинок 36***
Кінцевий бенефіціарний власник (контролер) *за даними Єдиного державного реєстру юридичних осіб, фізичних осіб-підприємців та громадських формувань	***Відсутній***
Клопотання	***від 10.06.2020 № 426018850***

2. Відомості про земельну ділянку 79:421:0130

Місце розташування (адреса):	***м. Київ, р-н Голосіївський, біля будинку № 8А на вул. Композитора Лятошинського***
Площа:	***0,64 га***
Вид та термін користування:	***постійне користування***
Вид використання:	***для експлуатації та обслуговування зелених насаджень***

3. Обґрунтування прийняття рішення

На замовлення зацікавленої особи відповідно до статей 9, 123 Земельного кодексу України та Порядку набуття прав на землю із земель комунальної власності у місті Києві, затвердженого рішенням Київради від 20 квітня 2017 року № 241/2463, Департаментом земельних ресурсів виконавчого органу Київської міської ради (Київської міської державної адміністрації) розроблено проєкт рішення Київської міської ради.

4. Мета прийняття рішення.

Метою прийняття рішення є забезпечення реалізації встановленого Земельним кодексом України права особи на оформлення права користування (власності) на землю.

5. Особливі характеристики ділянки.

Наявність будівель і споруд на ділянці:	***Земельна ділянка вільна від капітальної забудови.***
Наявність ДПТ:	***Детальний план території відсутній.***

Функціональне призначення згідно Генплану:	***Відповідно до Генерального плану міста, затвердженого рішенням Київської міської ради від 28 березня 2002 року № 370/1804, земельна ділянка за функціональним призначенням належить до території багатоповерхової житлової забудови (витяг з містобудівного кадастру від 15 червня 2020 року № 6201/0/12-4/12-03-20).***
Правовий режим:	***Земельна ділянка належить до земель комунальної власності територіальної громади міста Києва.***
Розташування в зеленій зоні:	***Земельна ділянка не входить до зеленої зони.***
Інші особливості:	***За відомостями Міського земельного кадастру земельна ділянка обліковується за Комунальним підприємством житлового господарства Голосіївського району м. Києва.***

5. Стан нормативно-правової бази у даній сфері правового регулювання.

Загальні засади та порядок передачі земельних ділянок у власність чи користування зацікавленим особам визначено Земельним кодексом України та Порядком набуття прав на землю із земель комунальної власності у місті Києві, затвердженим рішенням Київради від 20 квітня 2017 року № 241/2463.

Рішення про надання земельної ділянки може бути прийнято Київською міською радою з урахуванням вимог статті 24 Закону України "Про регулювання містобудівної діяльності".

6. Фінансово-економічне обґрунтування.

Реалізація рішення не потребує додаткових витрат міського бюджету.

7. Прогноз соціально-економічних та інших наслідків прийняття рішення.

Наслідками прийняття розробленого проєкту рішення стане:

- реалізація зацікавленою особою своїх прав щодо використання земельної ділянки.

Доповідач: директор Департаменту земельних ресурсів Петро ОЛЕНИЧ

Директор Департаменту
земельних ресурсів **Петро ОЛЕНИЧ**

22

08/231-1658/ПР
30.06.2020

КИЇВСЬКА МІСЬКА РАДА

XI СЕСІЯ VIII СКЛИКАННЯ

РІШЕННЯ

_____№_____

Про надання Київському комунальному об'єднанню зеленого будівництва та експлуатації зелених насаджень міста «Київзеленбуд» дозволу на розроблення проєкту землеустрою щодо відведення земельних ділянок у постійне користування для експлуатації та обслуговування зелених насаджень на вул. Маричанській, 5 у Голосіївському районі міста Києва

530401312

Розглянувши клопотання про надання дозволу на розроблення проєкту землеустрою щодо відведення земельних ділянок Київському комунальному об'єднанню зеленого будівництва та експлуатації зелених насаджень міста «Київзеленбуд» на вул. Маричанській, 5 у Голосіївському районі міста Києва та додані документи, керуючись статтями 9, 92, 123 Земельного кодексу України, Законом України «Про внесення змін до деяких законодавчих актів України щодо розмежування земель державної та комунальної власності», пунктом 34 частини першої статті 26 Закону України «Про місцеве самоврядування в Україні», Київська міська рада

ВИРІШИЛА:

1. Надати Київському комунальному об'єднанню зеленого будівництва та експлуатації зелених насаджень міста «Київзеленбуд» дозвіл на розроблення проєкту землеустрою щодо відведення земельних ділянок орієнтовними площами 0,09 га та 0,09 га у постійне користування для експлуатації та обслуговування зелених насаджень на вул. Маричанській, 5 у Голосіївському районі міста Києва за рахунок земель комунальної власності територіальної громади міста Києва згідно з план-схемою (додаток до рішення) (справа № 530401312).
2. Контроль за виконанням цього рішення покласти на постійну комісію Київської міської ради з питань містобудування, архітектури та землекористування.

Київський міський голова Віталій КЛИЧКО

ПОДАННЯ:

Заступник голови Київської міської державної адміністрації — Вячеслав НЕПОП

Директор Департаменту земельних ресурсів виконавчого органу Київської міської ради (Київської міської державної адміністрації) — Петро ОЛЕНИЧ

Заступник директора Департаменту – начальник юридичного управління Департаменту земельних ресурсів виконавчого органу Київської міської ради (Київської міської державної адміністрації) — Алла ВАСИЛЕНКО

ПОГОДЖЕНО:

Постійна комісія Київської міської ради з питань містобудування, архітектури та землекористування

Голова — Олександр МІЩЕНКО

Секретар — Іван КАРТАВИЙ

Начальник управління правового забезпечення діяльності Київської міської ради — Ганна ГАРШИНА

Постійна комісія Київської міської ради з питань екологічної політики

Голова — Костянтин ЯЛОВИЙ

Секретар — Олексій НОВІКОВ

До справи
№ 530401312

ПОЯСНЮВАЛЬНА ЗАПИСКА

№ ПЗН-7064 від 19.06.2020

до проєкту рішення Київської міської ради:

Про надання Київському комунальному об'єднанню зеленого будівництва та експлуатації зелених насаджень міста «Київзеленбуд» дозволу на розроблення проєкту землеустрою щодо відведення земельних ділянок у постійне користування для експлуатації та обслуговування зелених насаджень на вул. Маричанській, 5 у Голосіївському районі міста Києва

1. Юридична особа:

Назва	***Київське комунальне об'єднання зеленого будівництва та експлуатації зелених насаджень міста «Київзеленбуд»***
Перелік засновників (учасників) *за даними Єдиного державного реєстру юридичних осіб, фізичних осіб-підприємців та громадських формувань	***КИЇВСЬКА МІСЬКА ДЕРЖАВНА АДМІНІСТРАЦІЯ*** ***Код ЄДРПОУ засновника: 00022527*** ***Адреса засновника: 01044, м.Київ, Шевченківський район, ВУЛИЦЯ ХРЕЩАТИК, будинок 36***
Кінцевий бенефіціарний власник (контролер) *за даними Єдиного державного реєстру юридичних осіб, фізичних осіб-підприємців та громадських формувань	***Відсутній***
Клопотання	***від 15.06.2020 № 530401312***

2. Відомості про земельну ділянку 79:386:0023; 79:386:0024

Місце розташування (адреса):	***м. Київ, р-н Голосіївський, вул. Маричанська, 5.***
Площа:	***0,0900; 0,0900 га***
Вид та термін користування:	***постійне користування***
Вид використання:	***для експлуатації та обслуговування зелених насаджень***

3. Обґрунтування прийняття рішення

На замовлення зацікавленої особи відповідно до статей 9, 123 Земельного кодексу України та Порядку набуття прав на землю із земель комунальної власності у місті Києві, затвердженого рішенням Київради від 20 квітня 2017 року № 241/2463, Департаментом земельних ресурсів виконавчого органу Київської міської ради (Київської міської державної адміністрації) розроблено проєкт рішення Київської міської ради.

4. Мета прийняття рішення.

Метою прийняття рішення є забезпечення реалізації встановленого Земельним кодексом України права особи на оформлення права користування (власності) на землю.

5. Особливі характеристики ділянки.

Наявність будівель і споруд на ділянці:	***Земельна ділянка вільна від капітальної забудови.***

Наявність ДПТ:	***Відповідно до детального плану території в межах вулиць Васильківської та проспекту 40-річчя Жовтня затвердженого рішенням Київської міської ради від 10 липня 2007 року № 1238/5302 земельні ділянки за функціональним призначенням належать до території житлової забудови багатоповерхової (існуючі) (витяг з містобудівного кадастру від 18 червня 2020 року № 6320/0/12-4/12-03-20).***
Функціональне призначення згідно Генплану:	***Відповідно до Генерального плану міста, затвердженого рішенням Київської міської ради від 28 березня 2002 року № 370/1804, земельні ділянки за функціональним призначенням належать до території житлової забудови багатоповерхової (існуючі).***
Правовий режим:	***Земельна ділянка належить до земель комунальної власності територіальної громади міста Києва.***
Розташування в зеленій зоні:	***Земельна ділянка не входить до зеленої зони.***
Інші особливості:	***За відомостями Міського земельного кадастру земельна ділянка обліковується за Комунальним підприємством житлового господарства Московського району м. Києва***

5. Стан нормативно-правової бази у даній сфері правового регулювання.

Загальні засади та порядок передачі земельних ділянок у власність чи користування зацікавленим особам визначено Земельним кодексом України та Порядком набуття прав на землю із земель комунальної власності у місті Києві, затвердженим рішенням Київради від 20 квітня 2017 року № 241/2463.

Рішення про надання земельної ділянки може бути прийнято Київською міською радою з урахуванням вимог статті 24 Закону України "Про регулювання містобудівної діяльності".

6. Фінансово-економічне обґрунтування.

Реалізація рішення не потребує додаткових витрат міського бюджету.

7. Прогноз соціально-економічних та інших наслідків прийняття рішення.

Наслідками прийняття розробленого проєкту рішення стане:

- реалізація зацікавленою особою своїх прав щодо використання земельних ділянок;

Доповідач: директор Департаменту земельних ресурсів Петро ОЛЕНИЧ

Директор Департаменту
земельних ресурсів **Петро ОЛЕНИЧ**

Додаток
до рішення Київської міської ради
від _____ № _____

План-схема
до дозволу на розроблення проєкту землеустрою щодо відведення земельної ділянки

клопотання	**від 15.06.2020 № 530401312**
код земельної ділянки	**79:386:0023; 79:386:0024**
юридична/фізична особа	**Київське комунальне об'єднання зеленого будівництва та експлуатації зелених насаджень міста «Київзеленбуд»**
адреса земельної ділянки	**м. Київ, р-н Голосіївський, вул. Маричанська, 5**
вид землекористування	**постійне користування**
вид користування земельної ділянки	**для експлуатації та обслуговування зелених насаджень**
орієнтовний розмір	**0,09 га та 0,09 га**

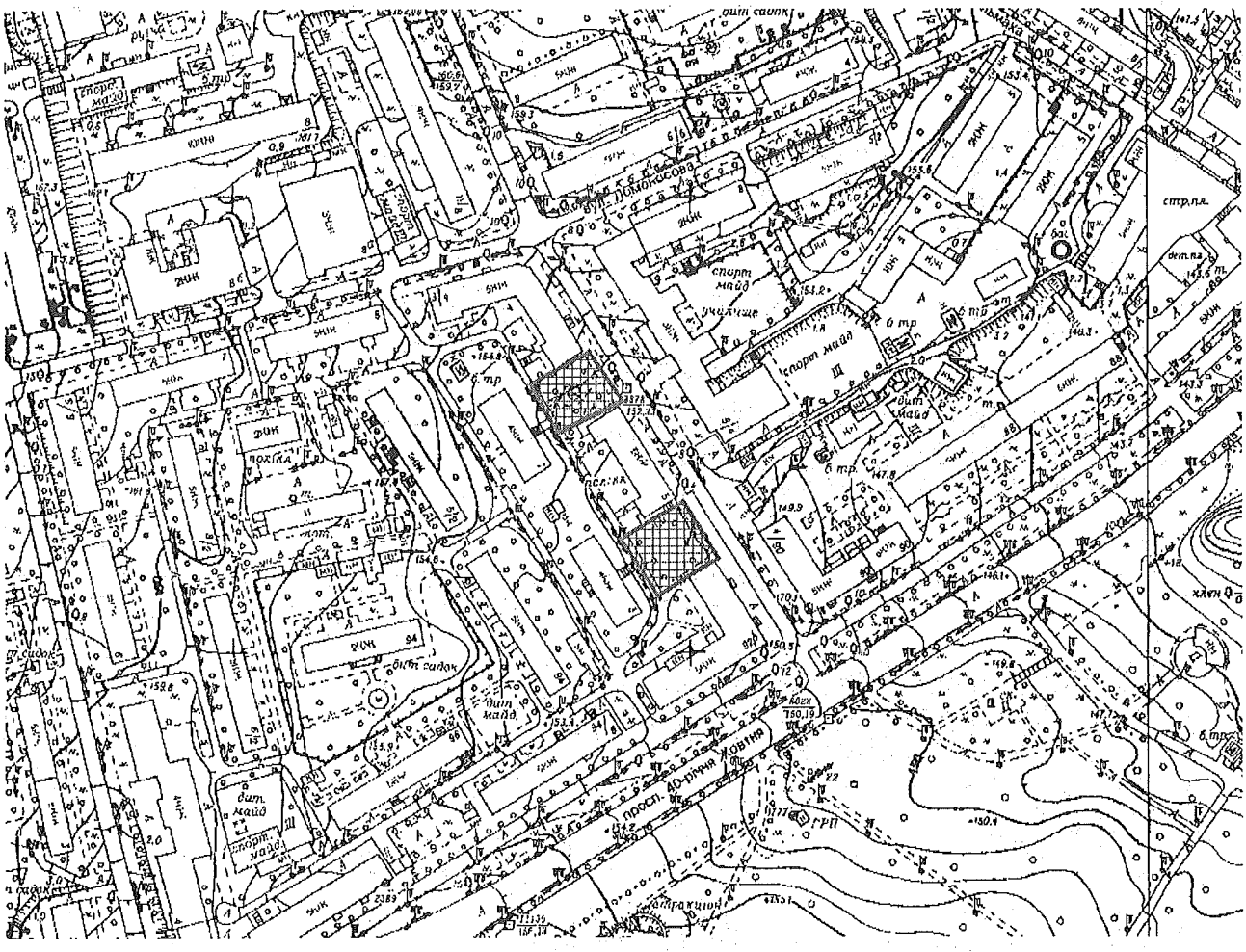

Київський міський голова Віталій КЛИЧКО

23

08/231-1120/пр
21.04.2020

КИЇВСЬКА МІСЬКА РАДА

XI СЕСІЯ VIII СКЛИКАННЯ

РІШЕННЯ

ПРОЕКТ

_____№_____

Про оголошення
ландшафтним заказником
місцевого значення «Озеро Мартишів»

Відповідно до пункту 37 частини першої статті 26 Закону України «Про місцеве самоврядування в Україні», пункту «і» частини першої статті 15 Закону України «Про охорону навколишнього природного середовища», статті 25 та статей 51 – 53 Закону України «Про природно-заповідний фонд України», розглянувши клопотання Благодійної організації «Благодійний фонд Дніпровського району м. Києва «Київський еколого-культурний центр» від 2 листопада 2019 року №162, з метою збереження та відтворення цінних природних комплексів, генофонду рослинного та тваринного світу, Київська міська рада

ВИРІШИЛА:

1. Оголосити ландшафтним заказником місцевого значення «Озеро Мартишів» території Дарницького району міста Києва орієнтовною площею 70 га , які не надані у власність чи користування (згідно із додатком).
2. Благодійній організації «Благодійний фонд Дніпровського району м. Києва «Київський еколого-культурний центр» забезпечити охорону зазначеного об'єкта з оформленням охоронного зобов'язання щодо забезпечення режиму охорони та збереження цього об'єкта.
3. Внести зміни до Програми розвитку зеленої зони міста Києва до 2010 року та концепції формування зелених насаджень в центральній частині міста, затвердженої рішенням Київської міської ради від 19 липня 2005 року № 806/3381 (зі змінами), включивши до переліку територій і об'єктів природно-заповідного фонду заказник місцевого значення, зазначений у пункті 1 цього рішення (Таблиця 23).
4. Оприлюднити це рішення у спосіб, визначений чинним законодавством.
5. Контроль за виконанням цього рішення покласти на постійну комісію Київської міської ради з питань екологічної політики.

Київський міський голова **Віталій КЛИЧКО**

ПОДАННЯ:
Депутат Київської міської ради Олеся ПИНЗЕНИК

ПОГОДЖЕНО:

Постійна комісія Київської міської ради з питань екологічної політики

Голова Костянтин ЯЛОВИЙ

Секретар Олексій НОВІКОВ

Постійна комісія Київської міської ради з питань містобудування, архітектури та землекористування

Голова Олександр МІЩЕНКО

Секретар Іван КАРТАВИЙ

Начальник управління правового забезпечення діяльності Київської міської ради Ганна ГАРШИНА

ПОЯСНЮВАЛЬНА ЗАПИСКА

до проекту рішення Київської міської ради

«Про оголошення ландшафтного заказника місцевого значення «Озер Мартишів»

1. Обґрунтування необхідності прийняття рішення

Запропонований проект рішення передбачає оголошення ландшафтним заказником місцевого значення «Озеро Мартишів» території Дарницького району міста Києва орієнтовною площею 70 га, які не надані у власність чи користування.

Об'єкт включає в себе територію озера Мартишів та прибережну смугу в Дарницькому районі м.Києва.

Тут існують великі зарості прибережно-водної рослинності: очерету звичайного, лепешняку великого тощо. На берегах озера сформувалися деревні насадження звичайних видів дерев – верби білої, клена американського.

Озеро Мартишів є місцем гніздування численних водоплавних птахів: лиски, курочки водяної мартину звичайного ,крижня, плиски білої, сороки, граку, ворони сірої, волового очка, зяблика, горихвістки звичайної, дрозду, синиці, солов»я, дятла малого, сойки, омелюха, чижа, снігура.

Створивши на вказаній у додатку території ландшафтний заказник місцевого значення, Київська міська рада унеможливить використання цих земель під забудову та меліорацію.

Наукове обґрунтування та проект створення заказника «Озеро Мартишів» *розроблено науковцями Благодійної організації «Благодійний фонд* Дніпровського району м. Києва «Київський еколого-культурний центр»,в якому зокрема визначено основні заходи зі збереження природних комплексів, які беруться під охорону на території проектованого об'єкту природно-заповідного фонду.

2. Мета і завдання прийняття рішення

Проект рішення «Про оголошення ландшафтним заказникоммісцевого значення «Озеро Мартишів»» розроблений з метою збереження та відтворення цінних природних комплексів, генофонду рослинного та тваринного світу столиці України.

3. Загальні характеристики і основні положення рішення

Проектом передбачається оголошення ландшафтним заказником місцевого значення «Озеро Мартишів» території Дарницького району міста Києва орієнтовною площею 70 га які не надані у власність чи користування.

4. Стан нормативно-правової бази у даній сфері правового регулювання

Дана сфера правовідносин регулюється Законом України «Про місцеве самоврядування», Законом України «Про охорону навколишнього природного середовища», Законом України «Про природно-заповідний фонд України».

5. **Фінансово-економічне обґрунтування**

Реалізація проекту рішення не потребує залучення коштів з бюджету міста.

6. **Громадське обговорення**

Проект рішення не потребує громадського обговорення.

7. **Прогноз соціально-економічних та інших наслідків прийняття рішення**

Прийняття цього рішення сприятиме оздоровленню довкілля та створить умови для збереження цінних природних комплексів та угрупувань рідкісних рослин та тварин.

8. **Суб'єкт подання та доповідач**

Суб'єктом подання проекту рішення та доповідачем на пленарному засідання є депутат Київської міської ради VIII скликання Олеся Пинзеник, позафракційна.

Депутат Київської міської ради Олеся ПИНЗЕНИК

Додаток
до рішення Київської міської ради
від_____№_____

ПЕРЕЛІК
територій, на основі яких оголошується ландшафтний заказник місцевого значення «Озеро Мартишів»

№	Адреса ділянки	Номер у міському земельному кадастрі	Площа (га)	Землекористувач
2	Дарницький район	90:075:0221,90:075:0222,90:075:0223,90:076:0226,90:076:0227,90:078:0174;90:079:0029;90:080:0125;90:081:0272;90:885:0201,90:885:0202,90:885:0253,90:889:0201,90:890:0201,90:891:0201,90:892:0201,90:893:0201,90:894:0200,90:894:0201,90:965:0030,90:967:0055,90:967:0056,90:969:0046,90:969:0048,90:970:0040,90:971:0059	70 га	відсутній

Київський міський голова **Віталій КЛИЧКО**

Проект створення ландшафтного заказника місцевого значення «Озеро Мартишів»

Об'єкт включає в себе територію озера Мартишів та прибережну смугу в Дарницькому районі м. Києва. Загальна площа-70 га. Землі не надані у власність чи користування.

Тут існують великі зарості прибережно-водної рослинності: очерету звичайного - (*Phragmites australis* (Cav.) Trin. ex Steud.), лепешняку великого тощо. Дана рослинність справляє значний повітряочищувальний вплив на райони Києва. На берегах озера сформувалися деревні насадження з звичайних видів дерев – верби білої, клена американського та ін. Наявність таких насаджень так само велика цінність для загазованого міста.

Озеро Мартишів є місцем гніздування численних водоплавних птахів: лиски, Fulica atra (6-10 пар), курочки водяної (Gallinula chloropus) – (до 10 пар). Зустрічається мартин звичайний, Larus ridibundusякий. Тут також гніздує крижень (Anas platyrhynchos) (можливо, 2-5 пар). За словами місцевих жителів, тут зустрічали лебедя, Cygnus sp., але, зрозуміло, не на гніздуванні. Звичайними на гніздуванні є горобцеподібні, Passeriformes: плиска біла (Motacilla alba), сорока (Pica pica), грак (Corvus frugilegus), ворона сіра (Corvus cornix), волове очко (Troglodytes troglodytes), зяблик (Fringilla coelebs), горихвістка звичайна (Phoenicurus phoenicurus), тинівкові (Prunellidae), дроздові (Turdus sp.), сорокопудові (Laniidae), кропив'янкові (Sylvidae), синицеві (Parus sp.), соловейкові (Luscinis sp.), вівчарикові (Phylloscopus sp.), вівсяникові (Emberizidae). Залітає дятел малий (Dendrocopus minor), сойка (Garullus glandarius), омелюх (Bombicila garullus), чиж (Spinus spinus), снігур (Pyrrhula pyrrhula).

Зважаючи на небезпеку засипання та забудови цієї цінної екосистеми, необхідно створити ландшафтний заказник місцевого значення «Озеро Мартишів» з додержанням на його території наступних умов:

1. Заборона розкладання багать, засмічування та забруднення території.

2. Заборона вирубки дерев.

3. Заборона меліорації.

Координатор роботи по створенню об`єктів ПЗФ Київського еколого-культурного центру, к.б.н. Парнікоза І.Ю.

Директор Київського еколого-культурного центру, Заслужений природоохоронець України Борейко В.Є.

Обгрунтування створення ландшафтного заказника місцевого значення
«Озеро Мартишів»

Об'єкт включає в себе територію озера Мартишів та прибережну смугу в Дарницькому районі м. Києва. Загальна площа-70 га. Землі не надані у власність чи користування.

Тут існують великі зарості прибережно-водної рослинності: очерету звичайного - (*Phragmites australis* (Cav.) Trin. ex Steud.), лепешняку великого тощо. Дана рослинність справляє значний повітряочищувальний вплив на райони Києва. На берегах озера сформувалися деревні насадження з звичайних видів дерев – верби білої, клена американського та ін. Наявність таких насаджень так само велика цінність для загазованого міста.

Озеро Мартишів є місцем гніздування численних водоплавних птахів: лиски, Fulica atra (6-10 пар), курочки водяної (Gallinula chloropus) – (до 10 пар). Зустрічається мартин звичайний, Larus ridibundusякий. Тут також гніздує крижень (Anas platyrhynchos) (можливо, 2-5 пар). За словами місцевих жителів, тут зустрічали лебедя, Cygnus sp., але, зрозуміло, не на гніздуванні. Звичайними на гніздуванні є горобцеподібні, Passeriformes: плиска біла (Motacilla alba), сорока (Pica pica), грак (Corvus frugilegus), ворона сіра (Corvus cornix), волове очко (Troglodytes troglodytes), зяблик (Fringilla coelebs), горихвістка звичайна (Phoenicurus phoenicurus), тинівкові (Prunellidae), дроздові (Turdus sp.), сорокопудові (Laniidae), кропив'янкові (Sylvidae), синицеві (Parus sp.), соловейкові (Luscinis sp.), вівчарикові (Phylloscopus sp.), вівсяникові (Emberizidae). Залітає дятел малий (Dendrocopus minor), сойка (Garullus glandarius), омелюх (Bombicila garullus), чиж (Spinus spinus), снігур (Pyrrhula pyrrhula).

Зважаючи на небезпеку засипання та забудови цієї цінної екосистеми, необхідно створити ландшафтний заказник місцевого значення «Озеро Мартишів».

Координатор роботи по створенню об`єктів ПЗФ Київського еколого-культурного центру, к.б.н. Парнікоза І.Ю.

Директор Київського еколого-культурного центру, Заслужений природоохоронець України Борейко В.Є.

Київський еколого-культурний центр
Kiev ecological & cultural center

02218, Україна, Київ, вул. Райдужна, 31-48

Тел.: (073) 073-16-73; E-mail:kekz-office@ukr.net; http://www.ecoethics.ru, рахунок UA393226690000026006300839053 в АТ Ощадбанк м. Київ МФО 322669, ЗКПО 24363925

№ _162_____ ____від 2.11.____ 2019 р.

Депутату Київської міської ради О. Пинзеник

Клоптання

Просимо створити ландшафтний заказник місцевого значення « Озеро Мартишів».

Об,єкт заповідання знаходиться на території Дарницького району м. Києва, загальна площа 70 га.

Наукове обґрунтування, проект створення, схема додаються.

Директор КЕКЦ Вл.Борейко

Київський еколого-культурний центр
Kiev ecological & cultural center

02218, Україна, Київ, вул. Райдужна, 31-48

Тел.: (073) 073-16-73; E-mail:kekz-office@ukr.net; http://www.ecoethics.ru, рахунок UA393226690000026006300839053 в АТ Ощадбанк м. Київ МФО 322669, ЗКПО 24363925

№ _171_____ ____від 2.11.____ 2019 р.

Управління екології та природних ресурсів КМДА

Київський еколого-культурний центр згоден взяти під охорону ландшафтний заказник місцевого значення « Озеро Мартишів».

Об,єкт заповідання знаходиться на території Дарницького району м. Києва, загальна площа 70 га.

Директор КЕКЦ Вл.Борейко

ЧЕРГОВИЙ КАДАСТРОВИЙ ПЛАН

Витяг з бази даних міського земельного кадастру від 03.09.2018р.

м. Київ, р-н Дарницький

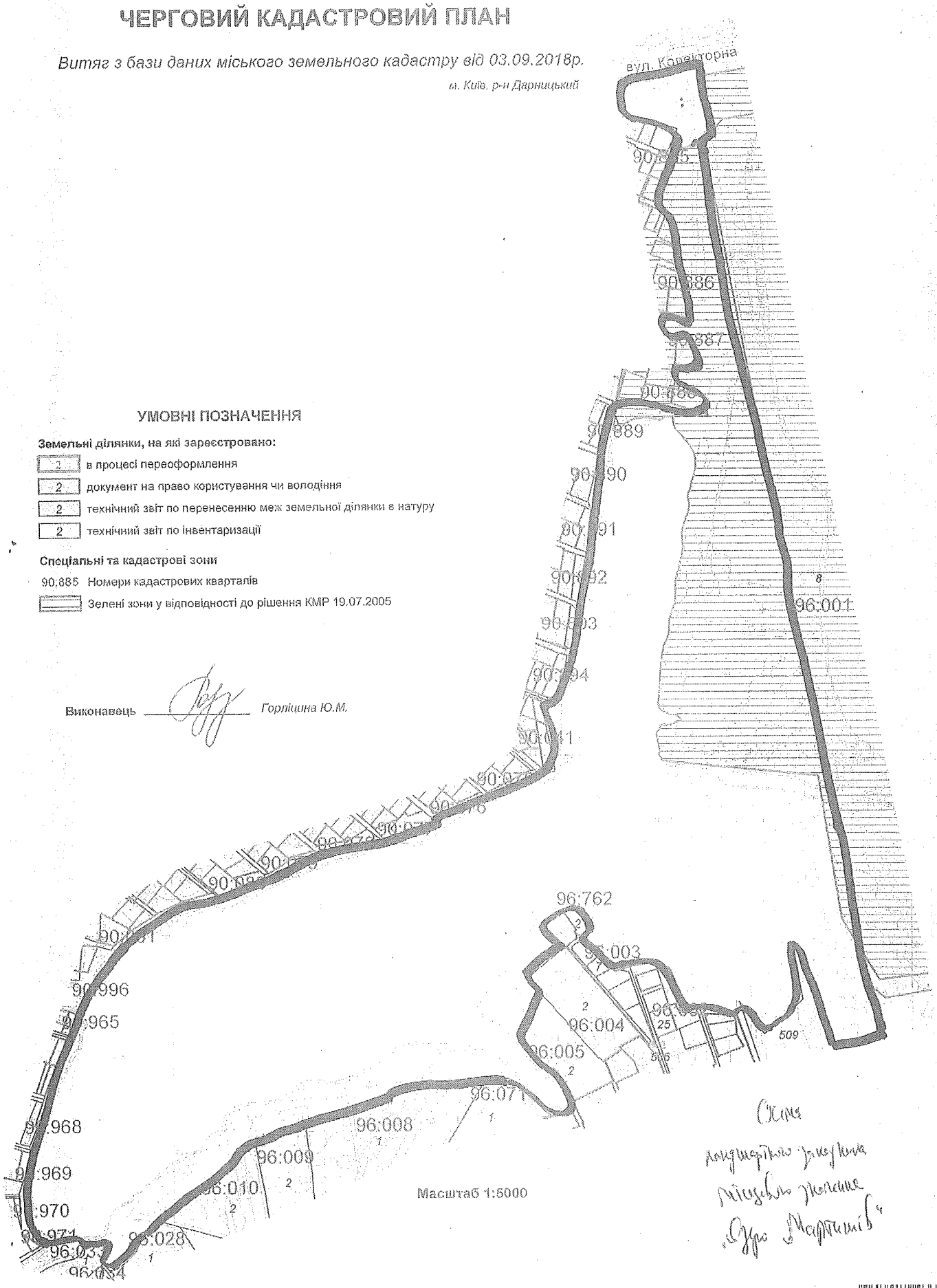

УМОВНІ ПОЗНАЧЕННЯ

Земельні ділянки, на які зареєстровано:

- 2 в процесі переоформлення
- 2 документ на право користування чи володіння
- 2 технічний звіт по перенесенню меж земельної ділянки в натуру
- 2 технічний звіт по інвентаризації

Спеціальні та кадастрові зони

90:885 Номери кадастрових кварталів

Зелені зони у відповідності до рішення КМР 19.07.2005

Виконавець _____ *Горлішна Ю.М.*

Схема
ландшафтно-рекреаційного
містобудівного обмеження
Арх. Мартинів

"Черговий план м.Києва ведеться з 1995 року

2 347018 433795

Замовлення № 13379

виготовлено КП "Київський інститут земельних відносин"

РЕЄСТР ЗЕМЕЛЬНИХ ДІЛЯНОК

Черговий план.

Код ділянки	Землекористувачі	Адреса ділянки	Опис ділянки	Площа (кв.м.)	Вид права	Дата закінч. права
90:041:0014	Фізична особа	вул. 61-ша Садова, діл. 14		398.78	Власність	
90:041:0015	Фізична особа	вул. 61-ша Садова, діл. 15		429.72	Власність	
90:041:0016	Фізична особа	вул. 61-ша Садова, діл. 16		483.74	Власність	
90:041:0017	Фізична особа	вул. 61-ша Садова, діл. 17		385.02	Власність	
90:041:0018	Фізична особа	вул. 61-ша Садова, діл. 18		410.4	Власність	
90:041:0019	Фізична особа	вул. 61-ша Садова, 14а		361.73	Власність	
90:041:0020	С/Т "Лівобережний"	вул. 61-ша Садова		499.25		
90:041:0022	С/Т "Лівобережний"	вул. 61-ша Садова		898.49		
90:041:0023	Проїзд С/Т "Лівобережний"	вул. 61-ша Садова		389.53		
90:041:0025	Землі СТ "Лівобережний"			954.67		
90:075:0026	Фізична особа	вул. 59-та Садова, діл. 26		508.01	Власність	
90:075:0027	Фізична особа	вул. 59-та Садова, діл. 27		635.27	Власність	
90:075:0051	Фізична особа	вул. 60-та Садова, діл. 51		1054.49	Власність	
90:075:0053	Фізична особа	вул. 60-та Садова, діл. 53		796.05	Власність	
90:075:0221	Землі не надані у власність чи користування		вул.59-та Садова	1996.83		
90:075:0222	Землі не надані у власність чи користування		Проїзд	611.66		
90:075:0223	Землі не надані у власність чи користування		вул.60-та Садова	2782.72		
90:076:0001	Фізична особа	вул. 61-ша Садова, діл. 101а		423.95	Власність	
90:076:0077	Фізична особа	вул. 60-та Садова, діл. 77		525.19	Власність	
90:076:0078	Фізичні особи.	вул. 60-та Садова, 78		548.94	Власність	
90:076:0100	Фізична особа	вул. 61-ша Садова, 100		502.9	Власність	
90:076:0101	Фізична особа	вул. 61-ша Садова, діл. 101		510.73	Власність	
90:076:0226	Землі не надані у власність чи користування		вул.61-а Садова	2839.15		
90:076:0227	Землі не надані у власність чи користування		проїзд	451.93		
90:077:0001	Фізична особа	вул. 61-ша Садова, діл. 144		970.19	Право в процесі оформлення (Власність)	
90:077:0121	Фізична особа	вул. 61-ша Садова, діл. 121		507.49	Власність	
90:077:0122	Фізична особа	вул. 61-ша Садова, діл. 122		225.83	Власність	
90:077:0140	Фізична особа	вул. 62-га Садова, діл. 140		515.21	Власність	
90:077:0141	Фізична особа	вул. 62-га Садова, діл. 141		465.11	Власність	
90:077:0143	С\Т "Південне"	вул. 62-га Садова		2151.2		
90:077:0144	Землі не надані у власність чи користування	вул. 62-га Садова		465.36		
90:078:0157	Фізична особа	вул. 62-га Садова, діл. 157		553.19	Власність	
90:078:0158	Фізична особа	вул. 62-га Садова, 158		499.81	Власність	
90:078:0172	Фізична особа	вул. 63-тя Садова, 172		536.57	Власність	
90:078:0173	Фізична особа	вул. 63-тя Садова, 173		600.22	Власність	
90:078:0174	Землі не надані у власність чи користування	вул. 63-тя Садова	вул.63-я Садова	3014.54		

Витяг з бази даних міського земельного кадастру станом на 03.09.2018р - стор.№3

90:079:0028	Трансформатор	вул. 63-тя Садова		198.87		
90:079:0029	Землі не надані у власність чи користування		вул.Садова 64	1107.98		
90:079:0185	Фізична особа	вул. 63-тя Садова, діл. 185		900.23	Власність	
90:079:0195	Фізична особа	вул. 64-та Садова, діл. 195		543.84	Власність	
90:079:0196	Фізична особа	вул. 64-та Садова, діл. 196		857.67	Власність	
90:080:0125	Землі не надані у власність чи користування	вул. 65-та Садова	вул.Садова 65, вул.Проектна	855.52		
90:080:0205	Фізична особа	вул. 64-та Садова, діл. 205		640.07	Власність	
90:080:0212	Фізична особа	вул. 65-та Садова, діл. 212		623.91	Власність	
90:080:0213	Фізична особа	вул. 65-та Садова, діл. 213		1200.31	Власність	
90:080:0214	Фізична особа	вул. 64-та Садова, діл. 214		628.03	Право в процесі оформлення (Власність)	
90:081:0077	Фізична особа	вул. 67-ма Садова, діл. 77		1116.49	Власність	
90:081:0078	Фізична особа	вул. 66-та Садова, діл. 78		956.49	Власність	
90:081:0080	Фізична особа	вул. 66-та Садова, діл. 80		340.79	Власність	
90:081:0085	САДІВНИЧЕ ТОВАРИСТВО "ЛУГОВИЙ" ДАРНИЦЬКОГО РАЙОНУ М.КИЄВА	вул. 66-та Садова		581.05		
90:081:0137	Фізична особа	вул. 67-ма Садова, 137		600.44	Власність	
90:081:0179	Фізична особа	вул. 66-та Садова, 79		542.82	Власність	
90:081:0181	Фізична особа	вул. 66-та Садова, діл. 81		899.32	Власність	
90:081:0182	Фізична особа	вул. 65-та Садова, 82		528.16	Власність	
90:081:0184	Фізична особа	вул. 65-та Садова, діл. 84		827.98	Власність	
90:081:0185	САДІВНИЧЕ ТОВАРИСТВО "ЛУГОВИЙ" ДАРНИЦЬКОГО РАЙОНУ М.КИЄВА	вул. 65-та Садова		578.58		
90:081:0272	Землі не надані у власність чи користування	вул. 67-ма Садова	Проїзд	352.11		
90:885:0023	Фізична особа	вул. Колекторна, діл. 23		482.81	Власність	
90:885:0026	Фізична особа	вул. Колекторна, 1, діл. 26		1002.88	Власність	
90:885:0029	Фізична особа	вул. Колекторна, 28		619.02	Власність	
90:885:0030	Фізична особа	вул. 53-тя А Садова, діл. 159		700.2	Власність	
90:885:0031	Фізична особа	вул. Колекторна, 1, діл. 26		206.84	Власність	
90:885:0101	Фізична особа	вул. Мала Колекторна, діл. 001		901.46	Власність	
90:885:0103	Фізична особа	вул. Мала Колекторна, діл. 3		543.06	Власність	
90:885:0105	не встановлено	вул. Мала Колекторна, діл. 005		917.44		
90:885:0114	Фізична особа	вул. Мала Колекторна, діл. 14		451.46	Власність	
90:885:0116	Фізичні особи	вул. Мала Колекторна, діл. 16		602.92	Власність	
90:885:0201	Землі не надані у власність чи користування		вул.Мала Колекторна	688.85		
90:885:0202	Землі не надані у власність чи користування		вул.Колекторна	1588.12		
90:885:0208	Фізична особа	вул. Колекторна, діл. 23		139.48		
90:885:0253	Центральна електроенергетична система Державного підприємства "Національна енергетична компанія"Укренерго"		ПЛ-330КВ опора N 25 ПБ 330-1	4.84		

90:885:0254	Центральна електроенергетична система Державного підприємства "Національна енергетична компанія"Укренерго"		ПЛ-330КВ опора N 25 ПБ 330-1	4.84		
90:886:0002	Фізична особа	вул. 53-тя А Садова, діл. 172		912.34	Власність	
90:886:0047	Фізична особа	вул. 53-тя Садова, діл. 47		919.25	Власність	
90:886:0049	Фізична особа	вул. 53-тя Садова, діл. 49		888.99	Власність	
90:887:0005	Фізична особа	вул. 54-та Садова, діл. 185		1000.15	Власність	
90:888:0001	Фізична особа	вул. 55-та Садова, діл. 183		1000.19	Власність	
90:888:0002	Приватне акціонерне товариство "Київспецмонтаж"	вул. 54-та Садова, діл. 174		1000.36	Власність	
90:888:0012	Фізична особа	вул. 55-та Садова, діл. 185		999.55	Власність	
90:888:0177	Фізична особа	вул. 55-та Садова, діл. 179		788.25	Власність	
90:888:0178	Фізична особа	вул. 55-та Садова, діл. 181		1200.41	Власність	
90:888:0202	Землі не надані у власність чи користування			81.73		
90:889:0175	Фізична особа	вул. 56-та Садова, діл. 175		468.59	Власність	
90:889:0177	Фізична особа	вул. 56-та Садова, діл. 177		515	Власність	
90:889:0178	Фізична особа	вул. 55-та Садова, діл. 178		469.15	Власність	
90:889:0201	Землі не надані у власність чи користування		вул.55-та Садова	2865.91		
90:889:0202	Фізична особа	вул. Садова 55, діл. 178-а		244.6	Право в процесі оформлення (Власність)	
90:890:0167	Фізична особа	вул. 57-ма Садова, діл. 167		669.87	Власність	
90:890:0169	Фізична особа	вул. 57-ма Садова, діл. 169		850.9		
90:890:0182	Фізична особа	вул. 56-та Садова, діл. 182		1212.8	Власність	
90:890:0201	Землі не надані у власність чи користування		вул.56-а Садова	3054.72		
90:891:0163	Фізична особа	вул. 58-ма Садова, діл. 163		680.88	Власність	
90:891:0176	Фізична особа	вул. 57-ма Садова, діл. 176		790.41	Власність	
90:891:0178	Магазин	вул. 57-ма Садова, діл. 178		688.11		
90:891:0201	Землі не надані у власність чи користування		вул.57-ма Садова	3171.11		
90:892:0159	Фізична особа	вул. 59-та Садова, діл. 159		487.51	Власність	
90:892:0161	Фізична особа	вул. 59-та Садова, діл. 161		605.38	Власність	
90:892:0172	Фізична особа	вул. 58-ма Садова, діл. 172		546.93	Власність	
90:892:0174	Фізична особа	вул. 58-ма Садова, діл. 174		505.73	Власність	
90:892:0180	Фізична особа	вул. 59-та Садова, діл. 161		318.63		
90:892:0181	Фізична особа	вул. 58-ма Садова, діл. 174		381.75		
90:892:0201	Землі не надані у власність чи користування		вул.58-а Садова	3215.41		
90:893:0151	Фізична особа	вул. 60-та Садова, діл. 151		1200	Власність	
90:893:0153	Землі не надані у власність чи користування	вул. 60-та Садова, діл. 151		498.56		

90:893:0170	Фізична особа	вул. 59-та Садова, діл. 170		1175.93	Власність	
90:893:0172	Фізична особа	вул. 59-та Садова, діл. 172		635.56	Власність	
90:893:0201	Землі не надані у власність чи користування		вул.Садова-59	3276.57		
90:894:0054	Землі не надані у власність чи користування	вул. 60-та Садова, діл. 154		149.1		
90:894:0137	Фізична особа	вул. 61-ша Садова, діл. 137		493.52	Власність	
90:894:0139	Фізична особа	вул. 61-ша Садова, діл. 139		552.76	Власність	
90:894:0141	Фізична особа	вул. 61-ша Садова		706.92	Власність	
90:894:0152	Фізична особа	вул. 60-та Садова, діл. 152		857.03	Власність	
90:894:0154	Фізична особа	вул. 60-та Садова, діл. 154		332.8	Власність	
90:894:0200	Землі не надані у власність чи користування		вул.60-та Садова	3828.02		
90:894:0201	Землі не надані у власність чи користування		вул.61-ша Садова	1816.53		
90:965:0024	Фізична особа	вул. 69-та Садова, діл. 24		374.1	Власність	
90:965:0025	Фізична особа	вул. 69-та Садова, діл. 25		289.04	Власність	
90:965:0030	Землі не надані у власність чи користування	вул. 69-та Садова	С\Т " Будівельник-1"	1238.59		
90:965:0134	Фізична особа	вул. 69-та Садова, діл. 24		274.78		
90:965:0135	Фізична особа	вул. 69-та Садова, діл. 25		178.24		
90:967:0049	Фізична особа	вул. 69-та Садова, діл. 54		590.59	Власність	
90:967:0051	Фізична особа	вул. 69-та Садова, діл. 55		558.38	Власність	
90:967:0052	Фізична особа	вул. 70-та Садова, діл. 83		257.87	Власність	
90:967:0055	Землі не надані у власність чи користування		вул.Садова 69 СТ "Будівельник 1"	1866.39		
90:967:0056	Землі не надані у власність чи користування		вул.Садова 70 СТ "Будівельник 1"	1791.92		
90:967:0058	Фізична особа	вул. 70-та Садова, діл. 83а		341.66	Власність	
90:968:0041	Фізична особа	вул. 70-та Садова, діл. 109		316.16	Право в процесі оформлення (Власність)	
90:968:0044	Фізична особа	вул. 71-ша Садова, діл. 132		391.74		
90:968:0047	С/Т "Будівельник-1"	вул. 71-ша Садова		1668.88		
90:968:0048	С/Т "Будівельник-1"	вул. 70-та Садова		1994.03		
90:969:0022	Фізична особа	вул. 71-ша Садова, діл. 155		814.04	Власність	
90:969:0023	Фізична особа	вул. 71-ша Садова, діл. 156		431.07		
90:969:0024	Фізична особа	вул. 72-га Садова, діл. 176		754.34	Право в процесі оформлення (Власність)	
90:969:0046	Землі не надані у власність чи користування	вул. 71-ша Садова	С\Т "Будівельник-1"	1664.15		
90:969:0048	Землі не надані у власність чи користування	вул. 72-га Садова	С\Т "Будівельник-1"	1373.34		
90:970:0040	Землі не надані у власність чи користування		вул.Садова 72 СТ "Будівельник 1"	1389.03		
90:970:0041	Фізична особа	вул. 72-га Садова, діл. 196		180.41		
90:971:0039	Землі СТ "Будівельник-1" (проїзд)			2717.66		

90:971:0040	Фізична особа	вул. 73-тя Садова, діл. 230а		186.52	Власність	
90:971:0059	Землі не надані у власність чи користування	вул. 73-тя Садова, діл. 230а	Миколайчук Володимир Устиянович	258.56		
90:996:0022	Фізична особа	вул. 67-ма Садова, діл. 58		763.23	Власність	
90:996:0037	С\Т "Озерний"			1924.4		
96:001:0008	Товариство з обмеженою відповідальністю "Контактбудсервіс"	ж/м Осокорки-Центральні (1, 2 мікрорайони)		906379.11	Оренда на 15 років	08.09.2020
96:001:0021	Фізична особа	пров. 6-ий Північно-Озерний, діл. 16		745.2	Право в процесі оформлення (Власність)	
96:001:0022	Фізична особа	пров. 6-ий Північно-Озерний, діл. 18		446.32	Право в процесі оформлення (Власність)	
96:001:0024	Фізична особа	пров. 6-ий Північно-Озерний, діл. 14		721.28	Право в процесі оформлення (Власність)	
96:001:0502	Садово-дачне товариство "Стадне"	мікрорайон Осокорки		711400.01	Оренда на 24 роки	01.06.2034
96:001:0509	Акціонерне товариство холдингова компанія "Київміськбуд"	територія 2, 6, 7, 8 мікрорайон житлового масиву "Осокорки-Центральні"		140563.86	Право в процесі оформлення (Оренда на 3 роки)	
96:001:0602	Землі, що підлягають подальшому розподілу	мікрорайон Осокорки		6385.92		
96:002:0001	Фізична особа	пров. 6-ий Північно-Озерний, діл. 19		727.02	Право в процесі оформлення (Власність)	
96:002:0021	Фізична особа	пров. 5-ий Північно-Озерний, діл. 24		755.52	Право в процесі оформлення (Власність)	
96:002:0022	Фізична особа	пров. 5-ий Північно-Озерний, діл. 26		686.61	Право в процесі оформлення (Власність)	
96:002:0025	Обслуговуючий кооператив Садово-дачне товариство "Стадне"	мікрорайон Осокорки, провулок П'ятий Північно-Озерний,22		1020.63	Право в процесі оформлення (Оренда до 01.06.2034)	01.06.2034
96:002:0026	Фізична особа	пров. 5-ий Північно-Озерний, діл. 28		632.96	Право в процесі оформлення (Власність)	
96:002:0028	Обслуговуючий кооператив Садово-дачне товариство "Стадне"	мікрорайон Осокорки		979.71	Право в процесі оформлення (Оренда до 01.06.2034)	01.06.2034
96:002:0129	Землі, що підлягають подальшому розподілу	мікрорайон Осокорки		4817.26		
96:003:0004	Фізична особа	пров. 5-ий Північно-Озерний, діл. 30		1044.95	Право в процесі оформлення (Власність)	
96:003:0005	Обслуговуючий кооператив Садово-дачне товариство "Стадне"	мікрорайон Осокорки		698.04	Право в процесі оформлення (Оренда до 01.06.2034)	01.06.2034
96:003:0006	Обслуговуючий кооператив Садово-дачне товариство "Стадне"	мікрорайон Осокорки		848.22	Право в процесі оформлення (Оренда до 01.06.2034)	01.06.2034
96:003:0007	Обслуговуючий кооператив Садово-дачне товариство "Стадне"	мікрорайон Осокорки, провулок П'ятий Північно-Озерний,34		528.78	Право в процесі оформлення (Оренда до 01.06.2034)	01.06.2034
96:003:0012	Землі, що підлягають подальшому розподілу	мікрорайон Осокорки		786.72		
96:003:0013	Землі, що підлягають подальшому розподілу	мікрорайон Осокорки		343.78		
96:004:0002	ОБСЛУГОВУЮЧИЙ КООПЕРАТИВ "САДОВО-ДАЧНИЙ КООПЕРАТИВ"ОРХІДЕЯ-3"	мкр.Осокорки у Дариницькому районі м.Києва		10274.73	Право в процесі оформлення (Оренда на 10	

96:005:0002	ОБСЛУГОВУЮЧИЙ КООПЕРАТИВ "САДОВО-ДАЧНИЙ КООПЕРАТИВ"ОРХІДЕЯ-3"	мкр.Осокорки у Дариницькому районі м.Києва		8262.23	Право в процесі оформлення (Оренда на 10 років)	
96:008:0001	ОБСЛУГОВУЮЧИЙ КООПЕРАТИВ "САДОВО-ДАЧНИЙ КООПЕРАТИВ"ОРХІДЕЯ-3"	мкр.Осокорки у Дариницькому районі м.Києва		33203.51	Право в процесі оформлення (Оренда на 10 років)	
96:009:0002	ОБСЛУГОВУЮЧИЙ КООПЕРАТИВ "САДОВО-ДАЧНИЙ КООПЕРАТИВ"ОРХІДЕЯ-3"	мкр.Осокорки у Дариницькому районі м.Києва		11434.83	Право в процесі оформлення (Оренда на 10 років)	
96:010:0002	ОБСЛУГОВУЮЧИЙ КООПЕРАТИВ "САДОВО-ДАЧНИЙ КООПЕРАТИВ"ОРХІДЕЯ-3"	мкр.Осокорки у Дариницькому районі м.Києва		10713.04	Право в процесі оформлення (Оренда на 10 років)	
96:028:0001	ОБСЛУГОВУЮЧИЙ КООПЕРАТИВ "САДОВО-ДАЧНИЙ КООПЕРАТИВ"ОРХІДЕЯ-3"	мкр.Осокорки у Дариницькому районі м.Києва		23669.2	Право в процесі оформлення (Оренда на 10 років)	
96:033:0001	ОБСЛУГОВУЮЧИЙ КООПЕРАТИВ "САДОВО-ДАЧНИЙ КООПЕРАТИВ"ОРХІДЕЯ-3"	мкр.Осокорки у Дариницькому районі м.Києва		22994.27	Право в процесі оформлення (Оренда на 10 років)	
96:034:0001	ОБСЛУГОВУЮЧИЙ КООПЕРАТИВ "САДОВО-ДАЧНИЙ КООПЕРАТИВ"ОРХІДЕЯ-3"	мкр.Осокорки у Дариницькому районі м.Києва		25490.13	Право в процесі оформлення (Оренда на 10 років)	
96:040:0506	Обслуговуючий кооператив Садово-дачне товариство "Стадне"	мікрорайон Осокорки,		255607.86	Право в процесі оформлення (Оренда до 01.06.2034)	01.06.2034
96:071:0001	ОБСЛУГОВУЮЧИЙ КООПЕРАТИВ "САДОВО-ДАЧНИЙ КООПЕРАТИВ"ОРХІДЕЯ-3"	мкр.Осокорки у Дариницькому районі м.Києва		51818.42	Право в процесі оформлення (Оренда на 10 років)	
96:762:0001	Обслуговуючий кооператив Садово-дачне товариство "Стадне"	мікрорайон Осокорки		1188.54	Право в процесі оформлення (Оренда до 01.06.2034)	01.06.2034
96:762:0002	Обслуговуючий кооператив Садово-дачне товариство "Стадне"	мікрорайон Осокорки		683.16	Оренда до 01.06.2034	01.06.2034

УКРАЇНА

ВИКОНАВЧИЙ ОРГАН КИЇВСЬКОЇ МІСЬКОЇ РАДИ
(КИЇВСЬКА МІСЬКА ДЕРЖАВНА АДМІНІСТРАЦІЯ)

УПРАВЛІННЯ ЕКОЛОГІЇ ТА ПРИРОДНИХ РЕСУРСІВ

вул. Турівська, 28, м. Київ, 04080, приймальня (044) 366-64-10, (044) 366-64-11, e-mail: ecodep@kmda.gov.ua
Контактний центр міста (044) 15 51 Код ЄДРПОУ 41819431

Депутатові Київської міської ради
О. ПИНЗЕНИК

Шановна Олесю Олександрівно!

В Управлінні екології та природних ресурсів виконавчого органу Київської міської ради (Київської міської державної адміністрації) опрацьовано Ваше клопотання від 21.02.2020 № 08/279/08/051-1097 щодо можливості створення ландшафтного заказника місцевого значення «Озеро Мартишів» та повідомляємо.

Управління екології та природних ресурсів виконавчого органу Київської міської ради (Київської міської державної адміністрації) схвалює зазначене клопотання за умови дотримання вимог земельного законодавства та положень ст.ст. 52-53 Закону України «Про природно-заповідний фонд України».

З повагою

Виконувач обов'язків начальника Олександр САВЧЕНКО

Аріна Алексеєва 366 64 17

ДП

08/231-3644/ПР
29.11.2019

ДЕПУТАТ

КИЇВСЬКОЇ МІСЬКОЇ РАДИ VIII СКЛИКАННЯ

"29" листопада 2019 р. № 08/275/08/017/3299

Заступнику міського голови –
секретарю Київської міської ради
Прокопіву В. В.

Шановний Володимире Володимировичу!

Відповідно до ст. 26 Регламенту Київської міської ради, прошу Вас надати доручення розглянути проект рішення «Про оголошення природної території ландшафтним заказником місцевого значення «Лісовий» на засіданнях постійної комісії Київської міської ради з питань екологічної політики та постійної комісії Київської міської ради з питань містобудування, архітектури та землекористування.

Додатки:

1. Проект рішення «Про оголошення природної території ландшафтним заказником місцевого значення «Лісовий» разом із додатком. (4 арк.)
2. Пояснювальна записка до проекту рішення. (3 арк.)
3. Порівняльна таблиця до проекту рішення. (1 арк)
4. Копія листа Департаменту земельних ресурсів від 29.05.2019 № 0570202/3-10295. (10 арк.)
5. Електронна версія зазначених документів.

З повагою
Депутат Київської міської ради **Михайло Буділов**

Виконавець:
Ляненко Анастасія
тел. +38 (093) 359-68-45

ПОЯСНЮВАЛЬНА ЗАПИСКА
до проекту рішення Київської міської ради
«Про оголошення природної території
ландшафтним заказником місцевого значення «Лісовий»

1. Обґрунтування необхідності прийняття рішення

Запропонований проект рішення передбачає оголосити ландшафтним заказником місцевого значення «Лісовий» природну територію орієнтовною площею 936,57 га на території Дарницького лісопаркового господарства у Деснянському районі м. Києва на прохання мешканців Деснянського району м. Києва. Прийняття даного рішення забезпечить належні умови для збереження у природному стані цінного природного комплексу.

У листі Департаменту земельних ресурсів (далі – Департамент) від 29.05.2019 № 0570202/3-10295 (копія додається) зазначається, що дані земельні ділянки відносяться до території лісів та лісопарків згідно з Програмою розвитку зеленої зони міста Києва до 2010 року та концепції формування зелених насаджень в центральній частині міста, затверджених рішенням Київської міської ради від 19.07.2005 № 806/3381.

Рішенням Київської міської ради від 05.03.2015 № 207/1072 комунальному підприємству «Дарницьке лісопаркове господарство» надано дозвіл на розроблення проекту землеустрою щодо відведення земельних ділянок у постійне користування для ведення лісового господарства у Деснянському районі міста Києва, в тому числі вищезазначених земельних ділянок.

За поданням Департаменту Київська міська рада не приймала рішень щодо передачі будь-якій фізичній чи юридичній особі зазначених земельних ділянок у власність чи користування. Інформація щодо державної реєстрації цих земельних ділянок у Державному земельному кадастрі та державної реєстрації речових прав на них у Департаменті відсутня.

Враховуючу вищевикладене, є пропозиція оголосити цю природну територію ландшафтним заказником місцевого значення «Лісовий» для забезпечення охорони та захисту розташованих на ній цінних об'єктів рослинного і тваринного світу, а також для унеможливлення її забудови.

2. Цілі та завдання прийняття рішення

Цілями та завданнями прийняття даного рішення є збереження ландшафтного, ботанічного та зоологічного різноманіття цінного природного комплексу орієнтовною площею 936,57 га на території Дарницького лісопаркового господарства у Деснянському районі м. Києва.

3. Загальна характеристика та основні положення проекту рішення

Проект рішення передбачає:

- оголошення ландшафтним заказником місцевого значення «Лісовий» природну територію орієнтовною площею 936,57 га на території Дарницького лісопаркового господарства у Деснянському районі м. Києва;
- доручення комунальному підприємству «Дарницьке лісопаркове господарство» забезпечити охорону та збереження зазначеного об'єкта з

оформленням охоронного зобов'язання щодо забезпечення режиму охорони та збереження цього об'єкту;

- внесення змін до Програми розвитку зеленої зони міста Києва до 2010 року та концепції формування зелених насаджень в центральній частині міста, затвердженої рішенням Київської міської ради від 19.07.2005 № 806/3381 (зі змінами), шляхом включення до переліку територій і об'єктів природно-заповідного фонду заказника місцевого значення, зазначеного у пункті 1 цього рішення (Таблиця 23);

- офіційне оприлюднення цього рішення у спосіб, визначений чинним законодавством України;

- покладення контролю за виконанням цього рішення на постійну комісію Київської міської ради з питань екологічної політики.

4. Стан нормативно-правової бази у даній сфері правового регулювання

Дана сфера суспільних відносин врегульована пунктом 37 частини першої статті 26 Закону України «Про місцеве самоврядування в Україні», пунктом «і» частини першої статті 15 Закону України «Про охорону навколишнього природного середовища», статтями 25, 51-53 Закону України «Про природно-заповідний фонд України».

5. Фінансово-економічне обґрунтування

Реалізація цього проекту рішення не передбачає додаткового витрачання коштів бюджету м. Києва.

6. Прогноз соціально-економічних та інших наслідків прийняття рішення

Прийняття даного рішення унеможливить забудову одного з останніх великих зелених масивів цієї місцевості та сприятиме оздоровленню довкілля, забезпечить ефективне функціонування коридорів екологічної мережі м. Києва і створить умови для збереження цінних природних комплексів та угрупувань рідкісних рослин і тварин.

7. Суб'єкти подання проекту рішення

Суб'єктами подання даного проекту рішення є депутати Київської міської ради VIII скликання, члени депутатської фракції «Всеукраїнське об'єднання «Свобода» у Київській міській раді Буділов Михайло Михайлович та Картавий Іван Леонідович.

8. Доповідач на пленарному засіданні

Доповідач на пленарному засіданні сесії Київської міської ради – депутат Київської міської ради VIII скликання, член депутатської фракції «Всеукраїнське об'єднання «Свобода» у Київській міській раді Буділов Михайло Михайлович.

Відповідальний за супроводження проекту рішення – помічник-консультант депутата Київської міської ради VIII скликання Буділова М. М. Ляненко Анастасія Вікторівна (тел. 093-359-68-45).

Депутат Київської міської ради **Михайло Буділов**

ПОРІВНЯЛЬНА ТАБЛИЦЯ
до проекту рішення Київської міської ради «Про оголошення природної території ландшафтним заказником місцевого значення «Лісовий»

Зміст положення (норми) рішення Київської міської ради від 19.07.2005 № 806/3381					Зміст положення (норми) проекту рішення				
Заказники					*Заказники*				
20	Рибне	4,0	Дніпровське ЛПГ, Броварське лісництво, кв. 7, 17, 27	Спільне рішення виконкомі в міської і обласної Рад народних депутатів від 10.04.78 N 173	20	Рибне	4,0	Дніпровське ЛПГ, Броварське лісництво, кв. 7, 17, 27	Спільне рішення виконкомі в міської і обласної Рад народних депутатів від 10.04.78 N 173
...	...	...	...	...	...	...	...	...	...
						Лісовий	**936,57**	**Дарницьке лісопаркове господарство у Деснянському районі м. Києва**	
...	...	...	...	...	...	...	...	...	...
	Разом:	**6512,9**				**Разом:**	**7449,47**		
	ВСЬОГО:	**9805,6**				**ВСЬОГО:**	**10742,17**		

Депутат Київської міської ради **Михайло Буділов**

Додаток
до рішення Київської міської ради
_____ № _____

Природна територія, яка оголошується ландшафтним заказником місцевого значення «Лісовий»

№ п\п	Коди ділянок	Адреса ділянок	Площа (кв. м)	Землекористувачі
1	62:024:0007, 62:031:0013, 62:041:0003, 62:041:0004, 62:098:0025, 62:207:0002, 62:208:0003, 62:208:0004, 62:208:0005, 62:208:0006, 62:209:0001, 62:251:0004, 62:252:0001, 62:253:0001, 62:259:0001, 62:261:0006, 62:262:0001, 62:263:0005, 62:263:0006, 62:265:0001, 62:266:0001, 62:267:0001, 62:269:0001, 62:269:0002, 62:269:0003, 62:269:0004, 62:269:0006, 62:270:0001, 62:270:0002, 62:270:0003, 62:271:0001, 62:272:0001, 62:273:0001, 62:274:0001, 62:275:0001, 62:286:0013, 62:287:0001,	Вул. Маршала Жукова, в межах Броварського, Білодібровного та Дніпровського лісництв, вул. Космонавта Волкова, просп. Лісовий, вул. Ушицька, вул. Кіото, вул. Бобринецька	9334172,98	Комунальне підприємство «Дарницьке лісопаркове господарство»

	62:288:0001, 62:288:0002, 62:288:0003, 62:289:0001, 62:289:0002, 62:289:0003, 62:289:0004, 62:290:0001, 62:290:0002, 62:290:0003, 62:290:0004, 62:291:0001, 62:291:0002, 62:291:0003, 62:291:0004, 62:292:0002, 62:292:0003, 62:293:0001, 62:293:0002, 62:294:0001, 62:294:0002, 62:295:0010, 62:295:0011, 62:295:0012, 62:296:0001, 62:296:0002, 62:296:0003, 62:296:0004, 62:297:0008, 62:297:0009, 62:297:0010, 62:297:0011, 62:297:0012, 62:297:0013, 62:297:0014, 62:312:0003			
2	62:208:0008, 62:208:0011, 62:286:0012	Просп. Лісовий, вул. Космонавта Волкова	31554,03	Землі не надані у власність чи користування

План-схема
земельних ділянок, які включені до території
ландшафтного заказника місцевого значення «Лісовий»

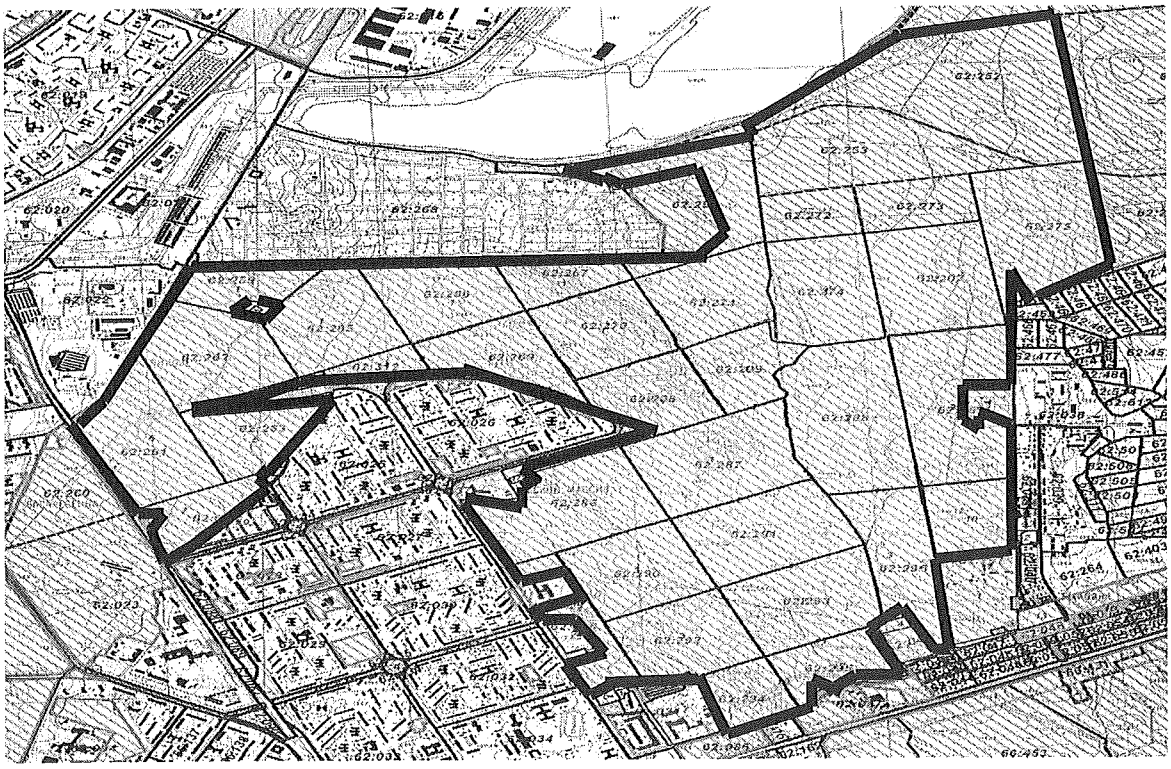

Київський міський голова В. Кличко

ВИКОНАВЧИЙ ОРГАН КИЇВСЬКОЇ МІСЬКОЇ РАДИ
(КИЇВСЬКА МІСЬКА ДЕРЖАВНА АДМІНІСТРАЦІЯ)

ДЕПАРТАМЕНТ ЗЕМЕЛЬНИХ РЕСУРСІВ

вул.Хрещатик, 32-а, м.Київ, 01601, тел. (044) 279-58-72, ф. 288-07-57,
КБУ"Контактний центр міста Києва" (044) 15-51 E-mail: dzr@kmda.gov.ua Код ЄДРПОУ 26199097

29.05.2019 № 059020213-10295

на №_____від _____

Депутатові Київської міської ради
М. БУДІЛОВУ

Про надання інформації

Шановний Михайле Михайловичу!

Департаментом земельних ресурсів виконавчого органу Київської міської ради (Київської міської державної адміністрації) (далі – Департамент) Ваше депутатське звернення від 17.09.2019 № 08/279/08/017/2942 стосовно надання інформації для можливості створення ландшафтного заказника місцевого значення «Лісовий», згідно з наданою схемою, розглянуто та в межах повноважень повідомляється.

За наявною в Департаменті інформацією земельна ділянка, яка зазначена на схемі, доданій до Вашого звернення, відноситься до території лісів та лісопарків згідно з Програмою розвитку зеленої зони міста Києва до 2010 року та концепції формування зелених насаджень в центральній частині міста, затверджених рішенням Київської міської ради від 19.07.2005 № 806/3381.

Рішенням Київської міської ради від 05.03.2015 № 207/1072 комунальному підприємству «Дарницьке лісопаркове господарство» надано дозвіл на розроблення проекту землеустрою щодо відведення земельних ділянок в постійне користування для ведення лісового господарства у Деснянському районі міста Києва, в тому числі вищезазначеної ділянки.

За поданням Департаменту Київська міська рада не приймала рішень щодо передачі будь-якій фізичній чи юридичній особі зазначеної земельної ділянки у власність чи користування. Інформація щодо державної реєстрації цієї земельної ділянки у Державному земельному кадастрі та державної реєстрації речових прав на неї у Департаменті відсутня.

Крім того, звертаємо Вашу увагу, що відповідно до пункту 7 статті 20 Земельного кодексу України зміна цільового призначення земельних ділянок лісогосподарського призначення, що перебувають у державній чи комунальній власності, здійснюється за погодженням з Кабінетом Міністрів України.

Додаток: витяг з бази даних міського земельного кадастру в електронному вигляді.

З повагою

Директор Петро ОЛЕНИЧ

Станіслав Коростій
Людмила Бережна 279 71 19

РЕЄСТР ЗЕМЕЛЬНИХ ДІЛЯНОК

Черговий план

Код ділянки	Землекористувачі	Адреса ділянки	Площа (кв.м)	Вид права	Цільове призначення
62:024:0007	Державне комунальне підприємство Дарницьке лісопаркове господарство		123930,64		0,
62:024:0008	Державне комунальне підприємство "Житлоремфонд"	вул. Мілютенка	15487,62		0,
62:024:0009	Державне комунальне підприємство "Житлоремфонд"	просп. Лісовий, 3, 5, 7, 9, 11	48203,53		0,
62:024:0011	Товариство з обмеженою відповідальністю "Інвест-Регіон"	вул. Братиславська, 48	3033,34	Право в процесі оформлення (Оренда на 10 років)	0, для експлуатації та обслуговування об'єктів транспортної інфраструктури (крім об'єктів дорожнього сервісу)
62:024:0012	Товариство з обмеженою відповідальністю "Інвест-Регіон"	вул. Братиславська, 48	2654,94	Власність	1.11.3, Для будівництва, експлуатації та обслуговування автозаправної станції
62:024:0014	Київська міська рада	на перетині вул.Братиславської та просп.Лісового	1699,59	Комунальна власність	1.11.6, для будівництва, експлуатації та обслуговування об'єкта громадського харчування (кафе)
62:024:0019	Товариство з обмеженою відповідальністю "МЕГА"	вул. Мілютенка, 44	4175,14	Оренда на 3 роки (термін дії скінчився)	1.11.6, для будівництва та експлуатації зони короткочасного відпочинку з об'єктом громадського харчування (кафе)
62:031:0001	Український науково-дослідний інститут спеціальних видів друку (УкрНДІСВД)	вул. Кіото, 25	40370,38	Постійне користування	1.13.4, для експлуатації та обслуговування адміністративно-виробничих будівель
62:031:0002	Приватне акціонерне товариство "Домобудівельний комбінат N1"	вул. Маршала Жукова, 1а	11108,02		1,
62:031:0004	Департамент експлуатації каналізаційного господарства Публічного акціонерного товариства "Акціонерна компанія"Київводоканал"	вул. Мурманська, 2	2145,78		1,
62:031:0005	Головне управління Державної служби України з надзвичайних ситуацій у м.Києві	вул. Маршала Жукова, 4а	9422,47		1,
62:031:0006	Гаражний кооператив "Планета"	вул. Мурманська, 1	19434,48	Власність	1.9, для будівництва,обслуговування та експлуатації гаражів
62:031:0007	Державне підприємство Національна кінематика України	вул. Кіото, 27	81883,34		0,
62:031:0008	Землі не надані у власність чи користування		1423,15		0,
62:031:0011	Землі не надані у власність чи користування		7807,67		0,
62:031:0012	Землі не надані у власність чи користування		24,38		0,
62:031:0013	Дарницьке лісопаркове господарство.Ліс		1265,23		0,
62:031:0014	Релігійна Громада Помісної Церкви Євангельських Християн в Дніпровському районі м.Києва	вул. Маршала Жукова, 2	5508,09	Оренда на 25 років	1.12.6, Для будівництва, експлуатації та обслуговування церкви
62:031:0016	Землі не надані у власність чи користування		306,90		1,
62:040:0001	Козлов Юрій Васильович	вул. Радистів, 15/1	609,75		0,
62:040:0002	Хникова Віра Іванівна	пров. Вешенський, 2	598,71		0,
62:040:0003	Антонова Олександра Олексіївна	пров. Вешенський, 3	607,08		0,
62:040:0004	Сенченко Олексій Григорович|Конох Микола Іванович	пров. Вешенський, 4	596,17	Власність	1.8, для бслуговування житлових будинків і господарських будівель
62:040:0007	Синицін Юрій Миколайович|Ястремська Жанна Миколаївна	пров. Вешенський, 5	647,38	Право в процесі оформлення (Власність)	0, для будівництва та обслуговування житлового будинку, господарських

					будівель і споруд
62:040:0015	Чурон Ласло Володимирович	пров. Кантемирівський, 17	1036,47		0,
62:041:0001	Ритуальна служба спеціалізоване комунальне підприємство "Спеціалізований комбінат підприємств комунально-побутового обслуговування"	вул. Бобринецька	32205,42		0,
62:041:0003	Комунальне підприємство Дарницьке лісопаркове господарство		231,59		1,
62:041:0004	Комунальне підприємство Дарницьке лісопаркове господарство		11171,62		1,
62:048:0001	Середня загальноосвітня школа I-III ступенів №23 Деснянського району м.Києва	вул. Путивльська, 35	14529,24	Постійне користування	1.12.3, для обслуговування та експлуатації будівель і споруд школи
62:048:0002	Акціонерне товариство "Київгаз"	вул. Радистів, 73	167,35		0,
62:053:0001	Терещук Ніна Іванівна|Кущ Микола Іванович	вул. Бобринецька, 24	649,44	Власність	1.8, для обслуговування житлового будинку і господарських будівель
62:053:0002	Пономаренко Олександр Федосійович	вул. Бобринецька, 24а	614,62		0,
62:053:0003	Шатова Надія Олексіївна	вул. Бобринецька, 26	668,31	Власність	1.8, для будівництва і обслуговування жилого будинку, господарських будівель і споруд
62:053:0009	Черінько Віктор Кирилович	вул. Бобринецька, 30	988,28	Власність	1.8, для експлуатації та обслуговування житлового будинку, господарських будівель і споруд
62:053:0010	Ігнатенко Ганна Андріївна	вул. Бобринецька, 30а	585,57		0,
62:053:0011	Павловська Оксана Олександрівна|Павловська Олександра Володимирівна|Журавель Олександр Вікторович|Стришенець Микола Сергійович	вул. Бобринецька, 32	593,35	Власність	1.8, для будівництва і обслуговування жилих будинків, господарських будівель і споруд
62:053:0012	Снітко Валентина Василівна	вул. Бобринецька, 34	599,70	Власність	1.8, для будівництва і обслуговування жилого будинку, господарських будівель і споруд
62:053:0017	Торгівельно-закупівельне споживче товариство з обмеженою відповідальністю "Контраст-Квадрат, ЛТД"	вул. Путивльська, 43	3936,78	Оренда на 49 років	1.11.3, для експлуатації та обслуговування магазину та складських приміщень
62:053:0018	Землі не надані у власність чи користування	вул. Бобринецька	263,54		0,
62:053:0020	Романенко Валерій Іванович	вул. Бобринецька, 22	594,06	Власність	1.8, для будівництва та бслуговування житлового будинку і господарських будівель
62:057:0001	Мирошниченко Людмила Іванівна	вул. Бобринецька, 36	632,14	Власність	1.8, для обслуговування житлового будинку і господарських будівель
62:057:0002	Мартиненко Світлана Дмитрівна|Рудик Алла Дмитрівна	вул. Бобринецька, 38	717,66	Власність	1.8, для обслуговування житлових будинків і господарських будівель
62:057:0003	Натура Василь Григорович|Приходько Ніна Іванівна	вул. Бобринецька, 40а	1000,00	Власність	1.8, для будівництва та обслуговування жилих будинків і господарських будівель
62:057:0005	Кунець Дмитро Якович	вул. Бобринецька, 42	1000,37	Власність	1.8, для будівництва та обслуговування житлового будинку, господарських будівель і споруд
Переоф.62:057:0006	Шандига Леніна Яківна	вул. Бобринецька, 44	609,25	Власність	1.8, для обслуговування житлового будинку і господарських будівель
62:057:0008	Сівак Ніна Кирилівна|Капінос Віталій Костянтинович	вул. Бобринецька, 46	645,34	Власність	1.8, для обслуговування житлового будинку і господарських будівель
62:057:0009	Новікова Людмила Євгенівна	вул. Бобринецька, 48	583,91	Власність	1.8, для обслуговування житлового будинку і господарських будівель
62:057:0010	Незенко Ольга Іллівна|Незенко Лариса Михайлівна|Нізенко Віктор Миколайович	вул. Бобринецька, 48а	646,42	Власність	1.8, для обслуговування житлового будинку і господарських будівель

62:057:0014	Нікітенко Микола Степанович|Нікітенко Іван Степанович|Коренюк Ірина Петрівна|Лопуга Наталія Петрівна	вул. Бобринецька, 50	690,00	Власність	1.8, для будівництва та обслуговування житлового будинку, господарських будівель і споруд
62:057:0023	Землі не надані у власність чи користування	вул. Путивльська	2305,40		0,
62:057:0024	Натура Василь Григорович|Приходько Ніна Іванівна	вул. Бобринецька, 40а	328,07		0,
62:057:0028	Землі не надані у власність чи користування	вул. Путивльська	143,55		1,
62:057:0030	Релігійна громада Євангельських християн-баптистів "Голгофа" у Деснянському районі м.Києва	вул. Путивльська, 57а	1354,61	Право в процесі оформлення (Постійне користування)	1, для будівництва, експлуатації та обслуговування молитовного будинку та недільної школи
62:057:0035	Шандига Леніна Яківна	вул. Бобринецька, 44	225,30	Право в процесі оформлення (Власність)	1.8, для обслуговування житлового будинку і господарських будівель
62:057:0036	Шандига Леніна Яківна	вул. Бобринецька, 44	383,94	Право в процесі оформлення (Власність)	1.8, для обслуговування житлового будинку і господарських будівель
62:058:0001	Кутіщєва Римма Яківна	вул. Бобринецька, 52	627,41	Право в процесі оформлення (Власність)	1.8, для обслуговування жилого будинку та господарських будівель
62:058:0003	Півовар Олександр Олександрович|Пивовар Андрій Олександрович	вул. Бобринецька, 52а	589,48	Право в процесі оформлення (Власність)	1.8, для обслуговування житлового будинку і господарських будівель
62:058:0004	Москаленко Сергій Михайлович|Москаленко Кирило Михайлович|Грінчук Олег Васильович	вул. Бобринецька, 54	588,92	Власність	1.8, для обслуговування житлового будинку і господарських будівель
62:058:0005	Малій Юрій Миколайович|Сизоненко Ірина В'ячеславівна|Малій Микола Григорович	вул. Бобринецька, 56	581,24	Власність	1.8, Для обслуговування житлового будинку і господарських будівель
62:058:0006	Леоненко Анатолій Дмитрович	вул. Бобринецька, 58	579,42	Власність	1.8, Для обслуговування житлового будинку і господарських будівель
62:058:0007	Петрашевська Ніка Леонідівна|Петрашевська Вікторія Володимирівна	вул. Бобринецька, 58а	576,26	Власність	1.8, для будівництва і обслуговування жилих будинків, господарських будівель і споруд
62:058:0008	Столяров Олександр Миколайович	вул. Бобринецька, 60	574,56	Власність	1.8, для будівництва та обслуговування житлового будинку і господарських будівель
62:058:0009	Лихо Леонід Захарович	вул. Бобринецька, 62	567,32		0,
62:074:0001	Головенський Віктор Володимирович	вул. Путивльська, 9б	640,22	Власність	1.8, для будівництва і обслуговування жилих будинків, господарських будівель і споруд
62:074:0002	Ткачов Володимир Михайлович	вул. Бобринецька, 11б	761,91	Власність	1.8, для обслуговування та експлуатації жилого будинку і господарських будівель
62:074:0005	Гаврис Надія Тихонівна	вул. Бобринецька, 13б	785,42		0,
62:080:0092	Київський радіопередавальний центр (жи тлова забудова)	вул. Радистів, 73	12278,84		0,
62:080:0093	Гаражний кооператив "Радист", діл.268	вул. Радистів	6260,99		0,
62:080:0107	Гаражний кооператив "Радист", діл.266	вул. Радистів	51,88		0,
62:080:0108	Гаражний кооператив "Радист", діл.271	вул. Радистів	67,98		0,
62:080:0109	Гаражний кооператив "Радист", діл.268	вул. Радистів	63,76		0,
62:080:0118	Автокооператив "Радист"	вул. Радистів	76,09		0,
62:080:0132	Землі не надані у власність чи користування	вул. Радистів, 73	2664,38		0,
62:098:0001	Київський пансіонат ветеранів праці	вул. Маршала Жукова, 2	39814,02	Постійне користування	1.9, Для експлуатації та обслуговування будівель та споруд
62:098:0003	Приватне акціонерне товариство "ДТЕК Київські електромережі"	вул. Маршала Жукова, 2	90,02		0,
62:098:0004	Приватне акціонерне товариство "ДТЕК Київські електромережі"	вул. Маршала Жукова, 4	153,86		0,
62:098:0005	ТОВАРИСТВО З ОБМЕЖЕНОЮ ВІДПОВІДАЛЬНІСТЮ	перетин вулиць Маршала Жукова та Шолом-Алейхема	1974,04	Оренда до 11.07.2027	1.11.6, для будівництва, експлуатації і обслуговування зони відпочинку з

	"АУРІГЕР"				павільйоном (кафе) та гостьовим майданчиком для автотранспорту
62:098:0009	Київська міська рада	вул. Маршала Жукова, 4	4995,94	Комунальна власність	1.13.2, для будівництва житлових будинків з вбудовано-прибудованими приміщеннями громадського призначення - реабілітаційного центру підтримки населення від наслідків аварії на ЧАЕС та підземним паркінгом
62:098:0021	Землі не надані у власність чи користування	вул. Маршала Жукова	632,95		1,
62:098:0022	Землі не надані у власність чи користування	вул. Маршала Жукова	1160,72		1,
62:098:0024	Київський міський будинок дитини "Берізка"	вул. Маршала Жукова, 4	35284,31		1,
62:098:0025	Комунальне підприємство Дарницьке лісопаркове господарство	вул. Маршала Жукова	119358,42		1,
62:207:0002	Комунальне підприємство "Дарницьке лісопаркове господарство"	в межах Броварського, Білодібровного та Дніпровського лісництв	343042,27		1,
Переоф.62:208:0001	Товариство з обмеженою відповідальністю "Ініціатива ЛТД"	вул. Космонавта Волкова, 26а	5800,25	Оренда на 2 роки (термін дії скінчився)	1.14.10, для експлуатації та обслуговування відкритої автостоянки
62:208:0001	Товариство з обмеженою відповідальністю "Ініціатива ЛТД"	вул. Космонавта Волкова, 26а	5800,25	Право в процесі оформлення (Оренда на 5 років)	1, для експлуатації та обслуговування відкритої автостоянки
62:208:0002	Землі не надані у власність чи користування	просп. Лісовий	868,85		1,
62:208:0003	Комунальне підприємство Дарницьке лісопаркове господарство	вул. Космонавта Волкова	206055,41		1,
62:208:0004	Комунальне підприємство Дарницьке лісопаркове господарство	вул. Космонавта Волкова	3001,23		1,
62:208:0005	Комунальне підприємство Дарницьке лісопаркове господарство	вул. Космонавта Волкова	3097,39		1,
62:208:0006	Комунальне підприємство Дарницьке лісопаркове господарство	вул. Космонавта Волкова	2976,50		1,
62:208:0007	Комунальне підприємство по утриманню зелених насаджень Деснянського району м.Києва	просп. Лісовий	492,74		1,
62:208:0008	Землі не надані у власність чи користування	просп. Лісовий	352,51		1,
62:208:0009	Комунальне підприємство по утриманню зелених насаджень Деснянського району м.Києва	просп. Лісовий	258,22		1,
62:208:0010	Комунальне підприємство по утриманню зелених насаджень Деснянського району м.Києва	вул. Космонавта Волкова	1117,38		1,
62:208:0011	Землі не надані у власність чи користування	вул. Космонавта Волкова	1091,58		1,
62:208:0012	Комунальне підприємство по утриманню зелених насаджень Деснянського району м.Києва	вул. Космонавта Волкова	1886,47		1,
62:209:0001	Комунальне підприємство Дарницьке лісопаркове господарство	вул. Космонавта Волкова	171032,29		1,
62:209:0002	Комунальне підприємство Дарницьке лісопаркове господарство	вул. Космонавта Волкова	1373,47		1,
62:251:0004	Комунальне підприємство "Дарницьке лісопаркове господарство"	в межах Броварського, Білодібровного та Дніпровського лісництв	259577,87		1,
62:259:0001	Комунальне підприємство "Дарницьке лісопаркове господарство"	в межах Броварського, Білодібровного та Дніпровського лісництв	133588,15		1,
62:259:0024	Акціонерне товариство "УКРТРАНСГАЗ"		4,00	Право в процесі оформлення (Оренда на 10 років)	1.14.3, для експлуатації та обслуговування о'бєктів Боярського лінійного виробничого управління магістральних газопроводів (на газопроводах-відводах до ГРС-4(Дарниця))
62:261:0006	Комунальне підприємство "Дарницьке лісопаркове	в межах Броварського, Білодібровного та	324565,52		1,

	господарство"	Дніпровського лісництв			
62:262:0001	Комунальне підприємство "Дарницьке лісопаркове господарство"	в межах Броварського, Білодібровного та Дніпровського лісництв	305006,22		1,
62:263:0001	Гаражно-будівельний кооператив "Десна"	вул. Космонавта Волкова, 4а	29999,55	Тимчасове користування на 24 роки	1.9, для будівництва та експлуатації одноповерхових гаражів
62:263:0003	Гаражно-будівельний кооператив "Десна"	вул. Космонавта Волкова, 4а	675,92		1,
62:263:0005	Комунальне підприємство "Дарницьке лісопаркове господарство"	в межах Броварського, Білодібровного та Дніпровського лісництв	198492,52		1,
62:263:0006	Комунальне підприємство "Дарницьке лісопаркове господарство"	в межах Броварського, Білодібровного та Дніпровського лісництв	20415,49		1,
62:265:0001	Комунальне підприємство "Дарницьке лісопаркове господарство"	в межах Броварського, Білодібровного та Дніпровського лісництв	289136,92		1,
62:265:0025	Акціонерне товариство "УКРТРАНСГАЗ"		1636,14	Право в процесі оформлення (Оренда на 10 років)	1.14.3, для експлуатації та обслуговування о'бєктів Боярського лінійного виробничого управління магістральних газопроводів (ГРС-4(Дарниця))
62:266:0001	Комунальне підприємство "Дарницьке лісопаркове господарство"	в межах Броварського, Білодібровного та Дніпровського лісництв	251724,33		1,
62:267:0001	Комунальне підприємство "Дарницьке лісопаркове господарство"	в межах Броварського, Білодібровного та Дніпровського лісництв	130481,47		1,
62:269:0001	Комунальне підприємство Дарницьке лісопаркове господарство	вул. Космонавта Волкова	197133,03		1,
62:269:0002	Комунальне підприємство Дарницьке лісопаркове господарство	вул. Космонавта Волкова	1095,10		1,
62:269:0003	Комунальне підприємство Дарницьке лісопаркове господарство	вул. Космонавта Волкова	2750,33		1,
62:269:0004	Комунальне підприємство Дарницьке лісопаркове господарство	вул. Космонавта Волкова	4435,67		1,
62:269:0005	Комунальне підприємство по утриманню зелених насаджень Деснянського району м.Києва	вул. Космонавта Волкова	5800,54		1,
62:269:0006	Землі не надані у власність чи користування	вул. Космонавта Волкова	3398,97		1,
62:269:0007	Комунальне підприємство по утриманню зелених насаджень Деснянського району м.Києва	вул. Космонавта Волкова	3664,66		1,
62:270:0001	Комунальне підприємство Дарницьке лісопаркове господарство	вул. Космонавта Волкова	243166,27		1,
62:270:0002	Комунальне підприємство Дарницьке лісопаркове господарство	вул. Космонавта Волкова	3006,45		1,
62:270:0003	Комунальне підприємство Дарницьке лісопаркове господарство	вул. Космонавта Волкова	2677,03		1,
62:271:0001	Комунальне підприємство "Дарницьке лісопаркове господарство"	в межах Броварського, Білодібровного та Дніпровського лісництв	254413,33		1,
62:274:0001	Комунальне підприємство "Дарницьке лісопаркове господарство"	в межах Броварського, Білодібровного та Дніпровського лісництв	303804,36		1,
62:275:0001	Комунальне підприємство "Дарницьке лісопаркове господарство"	в межах Броварського, Білодібровного та Дніпровського лісництв	405688,54		1,
62:286:0001	Публічне акціонерне товариство "КИЇВЕНЕРГО"	вул. Маршала Жукова, 8 (літ.Б)	150,27	Оренда на 10 років	1.10.3, для експлуатації та обслуговування трансформаторної підстанції (ТП-4937)
62:286:0009	Комунальне підприємство по утриманню зелених насаджень Деснянського району м.Києва	просп. Лісовий	2659,47		1,
62:286:0010	Релігійна громада Української Православної Церкви парафії на честь святих мучеників Адріана та Наталії у Деснянському районі м.Києва	просп. Лісовий, 32	2530,01		1,
62:286:0011	Київський міський центр радіаційного захисту населення	вул. Маршала Жукова, 10	34848,11	Право в процесі оформлення	0, для експлуатації та обслуговування будівель і

	м.Києва від наслідків Чорнобильської катастрофи			(Постійне користування)	споруд
62:286:0012	Землі не надані у власність чи користування	просп. Лісовий	30109,94		1,
62:286:0013	Комунальне підприємство Дарницьке лісопаркове господарство	просп. Лісовий	369235,45		1,
62:287:0001	Комунальне підприємство Дарницьке лісопаркове господарство		351739,28		1,
62:288:0001	Комунальне підприємство Дарницьке лісопаркове господарство		2521,81		1,
62:288:0002	Комунальне підприємство Дарницьке лісопаркове господарство		3432,40		1,
62:288:0003	Комунальне підприємство Дарницьке лісопаркове господарство		443511,57		1,
62:289:0001	Комунальне підприємство Дарницьке лісопаркове господарство		4440,87		1,
62:289:0002	Комунальне підприємство Дарницьке лісопаркове господарство		2270,62		1,
62:289:0003	Комунальне підприємство Дарницьке лісопаркове господарство	вул. Ушицька	402198,84		1,
62:289:0004	Комунальне підприємство Дарницьке лісопаркове господарство	вул. Ушицька	51160,16		1,
62:290:0001	Комунальне підприємство Дарницьке лісопаркове господарство		2606,83		1,
62:290:0002	Комунальне підприємство Дарницьке лісопаркове господарство		2843,93		1,
62:290:0003	Комунальне підприємство Дарницьке лісопаркове господарство		255418,26		1,
62:290:0004	Комунальне підприємство Дарницьке лісопаркове господарство		2345,09		1,
62:291:0001	Комунальне підприємство Дарницьке лісопаркове господарство		2141,85		1,
62:291:0002	Комунальне підприємство Дарницьке лісопаркове господарство		3633,10		1,
62:291:0003	Комунальне підприємство Дарницьке лісопаркове господарство		318964,49		1,
62:291:0004	Комунальне підприємство Дарницьке лісопаркове господарство		2676,03		1,
62:292:0002	Комунальне підприємство Дарницьке лісопаркове господарство		2031,20		1,
62:292:0003	Комунальне підприємство Дарницьке лісопаркове господарство		244316,84		1,
62:293:0001	Комунальне підприємство Дарницьке лісопаркове господарство		2318,37		1,
62:293:0002	Комунальне підприємство Дарницьке лісопаркове господарство		295650,08		1,
62:294:0001	Комунальне підприємство Дарницьке лісопаркове господарство	вул. Кіото	1582,01		1,
62:294:0002	Комунальне підприємство Дарницьке лісопаркове господарство	вул. Кіото	115516,56		1,
62:295:0003	Дубовий Павло Іванович	вул.Кіото, 31 у с.Биківня у кварталі 58, вид. 18,19 Дніпровського лісництва	1000,13	Власність	1.8, Для будівництва та обслуговування житлового будинку і господарських будівель
62:295:0004	Мироненко Григорій Вікторович	вул.Кіото, 29 у с.Биківня у кварталі 58, вид. 18,19 Дніпровського лісництва	1000,93	Власність	1.8, Для будівництва та обслуговування житлового будинку і господарських будівель
62:295:0010	Комунальне підприємство	вул. Кіото	2034,92		1,

	Дарницьке лісопаркове господарство				
62:295:0011	Комунальне підприємство Дарницьке лісопаркове господарство	вул. Кіото	2604,92		1,
62:295:0012	Комунальне підприємство Дарницьке лісопаркове господарство	вул. Кіото	150330,20		1,
62:295:0021	Дубовий Сергій Павлович	вул. Путивльська, 1е	1000,00	Власність	1.8, для будівництва та обслуговування житлового будинку, господарських будівель і споруд
62:295:0022	Кравченко Людмила Данилівна	вул. Путивльська, 1д	1000,04	Власність	1.8, для будівництва та обслуговування житлового будинку, господарських будівель і споруд
62:295:0023	Грицак Ганна Федосіївна	вул. Путивльська, 1г	999,64	Власність	1.8, для будівництва та обслуговування житлового будинку, господарських будівель і споруд
62:296:0001	Комунальне підприємство Дарницьке лісопаркове господарство		4106,71		1,
62:296:0002	Комунальне підприємство Дарницьке лісопаркове господарство		1696,00		1,
62:296:0003	Комунальне підприємство Дарницьке лісопаркове господарство	вул. Бобринецька	259176,51		1,
62:296:0004	Комунальне підприємство Дарницьке лісопаркове господарство	вул. Бобринецька	1621,72		1,
62:297:0001	Військове містечко N226	Київ, селище Биківня	160078,55		1.12.2, оборони
62:297:0002	Автокооператив "Радист"	вул. Ушицька, 1	3407,11	Оренда на 15 років	1.9, для будівництва,експлуатації та обслуговування одноповерхових гаражів
62:297:0004	Мазаракі Анатолій Антонович	вул. Бобринецька, 17	1000,08	Власність	1.8, Для будівництва, експлуатації та обслуговування житлового будинку, господарських будівель і споруд
62:297:0005	Іванова Ірина Миколаївна	вул. Бобринецька, 19	1000,21	Власність	1.8, Для будівництва, експлуатації та обслуговування житлового будинку, господарських будівель і споруд
62:297:0006	Землі не надані у власність чи користування	пров. Вешенський	543,37		1,
62:297:0008	Комунальне підприємство Дарницьке лісопаркове господарство		10920,98		1,
62:297:0009	Комунальне підприємство Дарницьке лісопаркове господарство		1800,71		1,
62:297:0010	Комунальне підприємство Дарницьке лісопаркове господарство	вул. Ушицька	171489,46		1,
62:297:0011	Комунальне підприємство Дарницьке лісопаркове господарство		1811,99		1,
62:297:0012	Комунальне підприємство Дарницьке лісопаркове господарство	вул. Ушицька	4715,51		1,
62:297:0013	Комунальне підприємство Дарницьке лісопаркове господарство	вул. Бобринецька	21577,72		1,
62:297:0014	Комунальне підприємство Дарницьке лісопаркове господарство	вул. Бобринецька	7822,71		1,
62:297:0019	Димочко Олександр Анатолійович|Самсонова Віра Ігорівна|Коваленко Ірина Олександрівна|Долото Олександр Петрович|Долото Людмила Вячеславівна|Долото Євген Олександрович|Долото Юлія Олександрівна	вул. Бобринецька, 1	1000,28	Власність	1.8, для будівництва та обслуговування житлового будинку, господарських будівель і споруд
62:300:0002	Папірова Галина Іванівна	вул. Бобринецька, 64	1000,18	Власність	1.8, Для будівництва, експлуатації та обслуговування житлового будинку, господарських

					будівель і споруд
62:300:0008	Желепа Ганна Іванівна	пров. Радистів, 45а	1000,23	Власність	1.8, Для будівництва,експлуатації та обслуговування житлового будинку, господарських будівель і споруд
62:312:0001	ТОВАРИСТВО З ОБМЕЖЕНОЮ ВІДПОВІДАЛЬНІСТЮ "ДЕСНА МАЙСТЕР"	вул. Космонавта Волкова, 4а	869,80	Оренда на 3 роки	1, для експлуатації та обслуговування гаражів
62:312:0003	Комунальне підприємство "Дарницьке лісопаркове господарство"	в межах Броварського, Білодібровного та Дніпровського лісництв	58121,65		1,

УКРАЇНА

ВИКОНАВЧИЙ ОРГАН КИЇВСЬКОЇ МІСЬКОЇ РАДИ
(КИЇВСЬКА МІСЬКА ДЕРЖАВНА АДМІНІСТРАЦІЯ)

УПРАВЛІННЯ ЕКОЛОГІЇ ТА ПРИРОДНИХ РЕСУРСІВ

вул. Турівська, 28, м. Київ, 04080, приймальня (044) 366-64-10, (044) 366-64-11, e-mail: ecodep@kmda.gov.ua
Контактний центр міста (044) 15 51 Код ЄДРПОУ 41819431

16.01.2020 – 077-239

Депутатові Київської міської ради
М. БУДІЛОВУ

Шановний Михайле Михайловичу!

На виконання доручення заступника голови Київської міської державної адміністрації Пантелеєва П. О. від 09.12.2019 № 08/231-3644/ПР в Управлінні екології та природних ресурсів виконавчого органу Київської міської ради (Київської міської державної адміністрації) опрацьовано, в межах компетенції, проект рішення Київської міської ради «Про оголошення природної території ландшафтним заказником місцевого значення «Лісовий» та повідомляємо.

Порядок створення та оголошення територій та об'єктів природно-заповідного фонду визначений статтями 51-53 Закону України «Про природно-заповідний фонд України», якими передбачено повний перелік документів, що підтверджують та доповнюють обґрунтування необхідності створення об'єкту природно-заповідного фонду певної категорії.

Методичними рекомендаціями щодо розроблення проектів створення природних територій та об'єктів природно-заповідного фонду України, затвердженими наказом Міністерства екології та природних України від 21.08.2018 № 306, передбачено ряд вимог до клопотання про створення, в тому числі наявність наукового обґрунтування природної цінності території, що планується під заповідання.

Даний проект рішення не відповідає наведеним вище вимогам та не містить наукового обґрунтування необхідності створення об'єкту природно-заповідного фонду та характеристик природоохоронної, наукової, естетичної та іншої цінності природних комплексів та об'єктів, що пропонуються до заповідання.

Крім того, у наданому на розгляд проекті рішення відсутнє погодження щодо попереднього розгляду клопотання стосовно створення заказника «Лісовий» від комунального підприємства «Дарницьке лісопаркове господарство» та Управління екології та природних ресурсів виконавчого органу Київської міської ради (Київської міської державної адміністрації).

Враховуючи викладене, Управління екології та природних ресурсів виконавчого органу Київської міської ради (Київської міської державної адміністрації) повертає проект рішення Київської міської ради «Про оголошення природної території ландшафтним заказником місцевого значення «Лісовий» від 29.11.2019 № 08/231-3644/ПР на доопрацювання та повернеться до його розгляду після усунення всіх зауважень та надання повного переліку необхідних документів, що підтверджують доцільність прийняття відповідного рішення, у встановленому порядку.

З повагою

Начальник Андрій МАЛЬОВАНИЙ

Аріна Алексеєва 366 64 17

до п. 24

ВИКОНАВЧИЙ ОРГАН КИЇВСЬКОЇ МІСЬКОЇ РАДИ
(КИЇВСЬКА МІСЬКА ДЕРЖАВНА АДМІНІСТРАЦІЯ)

ДЕПАРТАМЕНТ ЗЕМЕЛЬНИХ РЕСУРСІВ

вул.Хрещатик, 32-а, м.Київ, 01601, тел. (044) 279-58-72, ф. 288-07-57,
КБУ"Контактний центр міста Києва" (044) 15-51 E-mail: dzr@kmda.gov.ua Код ЄДРПОУ 26199097

_____2019 № _____

на №_____від _____

Депутатові Київської міської ради
М. БУДІЛОВУ

Про надання інформації

Шановний Михайле Михайловичу!

Департаментом земельних ресурсів виконавчого органу Київської міської ради (Київської міської державної адміністрації) (далі – Департамент) Ваше депутатське звернення від 17.09.2019 № 08/279/08/017/2942 стосовно надання інформації для можливості створення ландшафтного заказника місцевого значення «Лісовий», згідно з наданою схемою, розглянуто та в межах повноважень повідомляється.

За наявною в Департаменті інформацією земельна ділянка, яка зазначена на схемі, доданій до Вашого звернення, відноситься до території лісів та лісопарків згідно з Програмою розвитку зеленої зони міста Києва до 2010 року та концепції формування зелених насаджень в центральній частині міста, затверджених рішенням Київської міської ради від 19.07.2005 № 806/3381.

Рішенням Київської міської ради від 05.03.2015 № 207/1072 комунальному підприємству «Дарницьке лісопаркове господарство» надано дозвіл на розроблення проекту землеустрою щодо відведення земельних ділянок в постійне користування для ведення лісового господарства у Деснянському районі міста Києва, в тому числі вищезазначеної ділянки.

За поданням Департаменту Київська міська рада не приймала рішень щодо передачі будь-якій фізичній чи юридичній особі зазначеної земельної ділянки у власність чи користування. Інформація щодо державної реєстрації цієї земельної ділянки у Державному земельному кадастрі та державної реєстрації речових прав на неї у Департаменті відсутня.

Крім того, звертаємо Вашу увагу, що відповідно до пункту 7 статті 20 Земельного кодексу України зміна цільового призначення земельних ділянок лісогосподарського призначення, що перебувають у державній чи комунальній власності, здійснюється за погодженням з Кабінетом Міністрів України.

Додаток: витяг з бази даних міського земельного кадастру в електронному вигляді.

З повагою

Директор Петро ОЛЕНИЧ

Станіслав Коростій
Людмила Бережна 279 71 19

Інформація про ЕЦП

№ документа 0570202/3-10295 **Дата реєстрації** 29.05.2019
Документ зареєстровано у картотеці: Вихідна
Вид документа: Лист
Стислий зміст:
Про надання інформації для можливості створення ландшафтного заказника місцевого значення «Лісовий», згідно з наданою схемою

Кількість файлів: 1 **Кількість ЕЦП:** 4

ДОКУМЕНТ СЕД АСКОД ІТС ЄІПК
За підписом:
Оленич Петро Сергійович

Департамент земельних ресурсів
29.05.2019 № 0570202/3-10295

Перелік цифрових підписів

П.І.Б.	Дати і час нанесення ЕЦП	Погодження	Час останнього нанесення ЕЦП
Оленич Петро Сергійович **Кількість ЕЦП:** 1	29.05.2019 13:03:02 ;	29.05.2019 13:03:02 Підписав;	29.05.2019 13:03:02 Підписав
ВАСИЛЕНКО АЛЛА ОЛЕКСАНДРІВНА **Кількість ЕЦП:** 1	29.05.2019 11:29:04 ;	29.05.2019 11:29:05 Погодив;	29.05.2019 11:29:04
ПЕЛИХ ВАЛЕНТИНА МИКОЛАЇВНА **Кількість ЕЦП:** 1	29.05.2019 09:30:18 ;	29.05.2019 09:30:18 Погодив;	29.05.2019 9:30:18 Погодив
КОРОСТІЙ СТАНІСЛАВ МИКОЛАЙОВИЧ **Кількість ЕЦП:** 1	28.05.2019 18:40:52 ;	28.05.2019 18:40:53 Погодив;	28.05.2019 18:40:52

Витяг з бази даних міського земельного кадастру станом на 10.10.2019р.- стор. №2

РЕЄСТР ЗЕМЕЛЬНИХ ДІЛЯНОК

Черговий план

Код ділянки	Землекористувачі	Адреса ділянки	Площа (кв.м)	Вид права	Цільове призначення
62:024:0007	Державне комунальне підприємство Дарницьке лісопаркове господарство		123930,64		0,
62:024:0008	Державне комунальне підприємство "Житлоремфонд"	вул. Мілютенка	15487,62		0,
62:024:0009	Державне комунальне підприємство "Житлоремфонд"	просп. Лісовий, 3, 5, 7, 9, 11	48203,53		0,
62:024:0011	Товариство з обмеженою відповідальністю "Інвест-Регіон"	вул. Братиславська, 48	3033,34	Право в процесі оформлення (Оренда на 10 років)	0, для експлуатації та обслуговування об'єктів транспортної інфраструктури (крім об'єктів дорожнього сервісу)
62:024:0012	Товариство з обмеженою відповідальністю "Інвест-Регіон"	вул. Братиславська, 48	2654,94	Власність	1.11.3, Для будівництва, експлуатації та обслуговування автозаправної станції
62:024:0014	Київська міська рада	на перетині вул.Братиславської та просп.Лісового	1699,59	Комунальна власність	1.11.6, для будівництва, експлуатації та обслуговування об'єкта громадського харчування (кафе)
62:024:0019	Товариство з обмеженою відповідальністю "МЕГА"	вул. Мілютенка, 44	4175,14	Оренда на 3 роки (термін дії скінчився)	1.11.6, для будівництва та експлуатації зони короткочасного відпочинку з об'єктом громадського харчування (кафе)
62:031:0001	Український науково-дослідний інститут спеціальних видів друку (УкрНДІСВД)	вул. Кіото, 25	40370,38	Постійне користування	1.13.4, для експлуатації та обслуговування адміністративно-виробничих будівель
62:031:0002	Приватне акціонерне товариство "Домобудівельний комбінат N1"	вул. Маршала Жукова, 1а	11108,02		1,
62:031:0004	Департамент експлуатації каналізаційного господарства Публічного акціонерного товариства "Акціонерна компанія"Київводоканал"	вул. Мурманська, 2	2145,78		1,
62:031:0005	Головне управління Державної служби України з надзвичайних ситуацій у м.Києві	вул. Маршала Жукова, 4а	9422,47		1,
62:031:0006	Гаражний кооператив "Планета"	вул. Мурманська, 1	19434,48	Власність	1.9, для будівництва,обслуговування та експлуатації гаражів
62:031:0007	Державне підприємство Національна кінематика України	вул. Кіото, 27	81883,34		0,
62:031:0008	Землі не надані у власність чи користування		1423,15		0,
62:031:0011	Землі не надані у власність чи користування		7807,67		0,
62:031:0012	Землі не надані у власність чи користування		24,38		0,
62:031:0013	Дарницьке лісопаркове господарство.Ліс		1265,23		0,
62:031:0014	Релігійна Громада Помісної Церкви Євангельських Християн в Дніпровському районі м.Києва	вул. Маршала Жукова, 2	5508,09	Оренда на 25 років	1.12.6, Для будівництва, експлуатації та обслуговування церкви
62:031:0016	Землі не надані у власність чи користування		306,90		1,
62:040:0001	Козлов Юрій Васильович	вул. Радистів, 15/1	609,75		0,
62:040:0002	Хникова Віра Іванівна	пров. Вешенський, 2	598,71		0,
62:040:0003	Антонова Олександра Олексіївна	пров. Вешенський, 3	607,08		0,
62:040:0004	Сенченко Олексій Григорович|Конох Микола Іванович	пров. Вешенський, 4	596,17	Власність	1.8, для бслуговування житлових будинків і господарських будівель
62:040:0007	Синицін Юрій Миколайович|Ястремська Жанна Миколаївна	пров. Вешенський, 5	647,38	Право в процесі оформлення (Власність)	0, для будівництва та обслуговування житлового будинку, господарських

					будівель і споруд
62:040:0015	Чурон Ласло Володимирович	пров. Кантемирівський, 17	1036,47		0,
62:041:0001	Ритуальна служба спеціалізоване комунальне підприємство "Спеціалізований комбінат підприємств комунально-побутового обслуговування"	вул. Бобринецька	32205,42		0,
62:041:0003	Комунальне підприємство Дарницьке лісопаркове господарство		231,59		1,
62:041:0004	Комунальне підприємство Дарницьке лісопаркове господарство		11171,62		1,
62:048:0001	Середня загальноосвітня школа І-ІІІ ступенів №23 Деснянського району м.Києва	вул. Путивльська, 35	14529,24	Постійне користування	1.12.3, для обслуговування та експлуатації будівель і споруд школи
62:048:0002	Акціонерне товариство "Київгаз"	вул. Радистів, 73	167,35		0,
62:053:0001	Терещук Ніна Іванівна|Кущ Микола Іванович	вул. Бобринецька, 24	649,44	Власність	1.8, для обслуговування житлового будинку і господарських будівель
62:053:0002	Пономаренко Олександр Федосійович	вул. Бобринецька, 24а	614,62		0,
62:053:0003	Шатова Надія Олексіївна	вул. Бобринецька, 26	668,31	Власність	1.8, для будівництва і обслуговування жилого будинку, господарських будівель і споруд
62:053:0009	Черінько Віктор Кирилович	вул. Бобринецька, 30	988,28	Власність	1.8, для експлуатації та обслуговування житлового будинку, господарських будівель і споруд
62:053:0010	Ігнатенко Ганна Андріївна	вул. Бобринецька, 30а	585,57		0,
62:053:0011	Павловська Оксана Олександрівна|Павловська Олександра Володимирівна|Журавель Олександр Вікторович|Стришенець Микола Сергійович	вул. Бобринецька, 32	593,35	Власність	1.8, для будівництва і обслуговування жилих будинків, господарських будівель і споруд
62:053:0012	Снітко Валентина Василівна	вул. Бобринецька, 34	599,70	Власність	1.8, для будівництва і обслуговування жилого будинку, господарських будівель і споруд
62:053:0017	Торгівельно-закупівельне споживче товариство з обмеженою відповідальністю "Контраст-Квадрат, ЛТД"	вул. Путивльська, 43	3936,78	Оренда на 49 років	1.11.3, для експлуатації та обслуговування магазину та складських приміщень
62:053:0018	Землі не надані у власність чи користування	вул. Бобринецька	263,54		0,
62:053:0020	Романенко Валерій Іванович	вул. Бобринецька, 22	594,06	Власність	1.8, для будівництва та бслуговування житлового будинку і господарських будівель
62:057:0001	Мирошниченко Людмила Іванівна	вул. Бобринецька, 36	632,14	Власність	1.8, для обслуговування житлового будинку і господарських будівель
62:057:0002	Мартиненко Світлана Дмитрівна|Рудик Алла Дмитрівна	вул. Бобринецька, 38	717,66	Власність	1.8, для обслуговування житлових будинків і господарських будівель
62:057:0003	Натура Василь Григорович|Приходько Ніна Іванівна	вул. Бобринецька, 40а	1000,00	Власність	1.8, для будівництва та обслуговування жилих будинків і господарських будівель
62:057:0005	Кунець Дмитро Якович	вул. Бобринецька, 42	1000,37	Власність	1.8, для будівництва та обслуговування житлового будинку, господарських будівель і споруд
Переоф.62:057:0006	Шандига Леніна Яківна	вул. Бобринецька, 44	609,25	Власність	1.8, для обслуговування житлового будинку і господарських будівель
62:057:0008	Сівак Ніна Кирилівна|Капінос Віталій Костянтинович	вул. Бобринецька, 46	645,34	Власність	1.8, для обслуговування житлового будинку і господарських будівель
62:057:0009	Новікова Людмила Євгенівна	вул. Бобринецька, 48	583,91	Власність	1.8, для обслуговування житлового будинку і господарських будівель
62:057:0010	Незенко Ольга Іллівна|Незенко Лариса Михайлівна|Нізенко Віктор Миколайович	вул. Бобринецька, 48а	646,42	Власність	1.8, для обслуговування житлового будинку і господарських будівель

62:057:0014	Нікітенко Микола Степанович|Нікітенко Іван Степанович|Коренюк Ірина Петрівна|Лопуга Наталія Петрівна	вул. Бобринецька, 50	690,00	Власність	1.8, для будівництва та обслуговування житлового будинку, господарських будівель і споруд
62:057:0023	Землі не надані у власність чи користування	вул. Путивльська	2305,40		0,
62:057:0024	Натура Василь Григорович|Приходько Ніна Іванівна	вул. Бобринецька, 40а	328,07		0,
62:057:0028	Землі не надані у власність чи користування	вул. Путивльська	143,55		1,
62:057:0030	Релігійна громада Євангельських християн-баптистів "Голгофа" у Деснянському районі м.Києва	вул. Путивльська, 57а	1354,61	Право в процесі оформлення (Постійне користування)	1, для будівництва, експлуатації та обслуговування молитовного будинку та недільної школи
62:057:0035	Шандига Леніна Яківна	вул. Бобринецька, 44	225,30	Право в процесі оформлення (Власність)	1.8, для обслуговування житлового будинку і господарських будівель
62:057:0036	Шандига Леніна Яківна	вул. Бобринецька, 44	383,94	Право в процесі оформлення (Власність)	1.8, для обслуговування житлового будинку і господарських будівель
62:058:0001	Кутіщєва Римма Яківна	вул. Бобринецька, 52	627,41	Право в процесі оформлення (Власність)	1.8, для обслуговування жилого будинку та господарських будівель
62:058:0003	Півовар Олександр Олександрович|Пивовар Андрій Олександрович	вул. Бобринецька, 52а	589,48	Право в процесі оформлення (Власність)	1.8, для обслуговування житлового будинку і господарських будівель
62:058:0004	Москаленко Сергій Михайлович|Москаленко Кирило Михайлович|Грінчук Олег Васильович	вул. Бобринецька, 54	588,92	Власність	1.8, для обслуговування житлового будинку і господарських будівель
62:058:0005	Малій Юрій Миколайович|Сизоненко Ірина В'ячеславівна|Малій Микола Григорович	вул. Бобринецька, 56	581,24	Власність	1.8, Для обслуговування житлового будинку і господарських будівель
62:058:0006	Леоненко Анатолій Дмитрович	вул. Бобринецька, 58	579,42	Власність	1.8, Для обслуговування житлового будинку і господарських будівель
62:058:0007	Петрашевська Ніка Леонідівна|Петрашевська Вікторія Володимирівна	вул. Бобринецька, 58а	576,26	Власність	1.8, для будівництва і обслуговування жилих будинків, господарських будівель і споруд
62:058:0008	Столяров Олександр Миколайович	вул. Бобринецька, 60	574,56	Власність	1.8, для будівництва та обслуговування житлового будинку і господарських будівель
62:058:0009	Лихо Леонід Захарович	вул. Бобринецька, 62	567,32		0,
62:074:0001	Головенський Віктор Володимирович	вул. Путивльська, 9б	640,22	Власність	1.8, для будівництва і обслуговування жилих будинків, господарських будівель і споруд
62:074:0002	Ткачов Володимир Михайлович	вул. Бобринецька, 11б	761,91	Власність	1.8, для обслуговування та експлуатації жилого будинку і господарських будівель
62:074:0005	Гаврис Надія Тихонівна	вул. Бобринецька, 13б	785,42		0,
62:080:0092	Київський радіопередавальний центр (жи тлова забудова)	вул. Радистів, 73	12278,84		0,
62:080:0093	Гаражний кооператив "Радист", діл.268	вул. Радистів	6260,99		0,
62:080:0107	Гаражний кооператив "Радист", діл.266	вул. Радистів	51,88		0,
62:080:0108	Гаражний кооператив "Радист", діл.271	вул. Радистів	67,98		0,
62:080:0109	Гаражний кооператив "Радист", діл.268	вул. Радистів	63,76		0,
62:080:0118	Автокооператив "Радист"	вул. Радистів	76,09		0,
62:080:0132	Землі не надані у власність чи користування	вул. Радистів, 73	2664,38		0,
62:098:0001	Київський пансіонат ветеранів праці	вул. Маршала Жукова, 2	39814,02	Постійне користування	1.9, Для експлуатації та обслуговування будівель та споруд
62:098:0003	Приватне акціонерне товариство "ДТЕК Київські електромережі"	вул. Маршала Жукова, 2	90,02		0,
62:098:0004	Приватне акціонерне товариство "ДТЕК Київські електромережі"	вул. Маршала Жукова, 4	153,86		0,
62:098:0005	ТОВАРИСТВО З ОБМЕЖЕНОЮ ВІДПОВІДАЛЬНІСТЮ	перетин вулиць Маршала Жукова та Шолом-Алейхема	1974,04	Оренда до 11.07.2027	1.11.6, для будівництва, експлуатації і обслуговування зони відпочинку з

	"АУРІГЕР"				павільйоном (кафе) та гостьовим майданчиком для автотранспорту
62:098:0009	Київська міська рада	вул. Маршала Жукова, 4	4995,94	Комунальна власність	1.13.2, для будівництва житлових будинків з вбудовано-прибудованими приміщеннями громадського призначення - реабілітаційного центру підтримки населення від наслідків аварії на ЧАЕС та підземним паркінгом
62:098:0021	Землі не надані у власність чи користування	вул. Маршала Жукова	632,95		1,
62:098:0022	Землі не надані у власність чи користування	вул. Маршала Жукова	1160,72		1,
62:098:0024	Київський міський будинок дитини "Берізка"	вул. Маршала Жукова, 4	35284,31		1,
62:098:0025	Комунальне підприємство Дарницьке лісопаркове господарство	вул. Маршала Жукова	119358,42		1,
62:207:0002	Комунальне підприємство "Дарницьке лісопаркове господарство"	в межах Броварського, Білодібровного та Дніпровського лісництв	343042,27		1,
Переоф.62:208:0001	Товариство з обмеженою відповідальністю "Ініціатива ЛТД"	вул. Космонавта Волкова, 26а	5800,25	Оренда на 2 роки (термін дії скінчився)	1.14.10, для експлуатації та обслуговування відкритої автостоянки
62:208:0001	Товариство з обмеженою відповідальністю "Ініціатива ЛТД"	вул. Космонавта Волкова, 26а	5800,25	Право в процесі оформлення (Оренда на 5 років)	1, для експлуатації та обслуговування відкритої автостоянки
62:208:0002	Землі не надані у власність чи користування	просп. Лісовий	868,85		1,
62:208:0003	Комунальне підприємство Дарницьке лісопаркове господарство	вул. Космонавта Волкова	206055,41		1,
62:208:0004	Комунальне підприємство Дарницьке лісопаркове господарство	вул. Космонавта Волкова	3001,23		1,
62:208:0005	Комунальне підприємство Дарницьке лісопаркове господарство	вул. Космонавта Волкова	3097,39		1,
62:208:0006	Комунальне підприємство Дарницьке лісопаркове господарство	вул. Космонавта Волкова	2976,50		1,
62:208:0007	Комунальне підприємство по утриманню зелених насаджень Деснянського району м.Києва	просп. Лісовий	492,74		1,
62:208:0008	Землі не надані у власність чи користування	просп. Лісовий	352,51		1,
62:208:0009	Комунальне підприємство по утриманню зелених насаджень Деснянського району м.Києва	просп. Лісовий	258,22		1,
62:208:0010	Комунальне підприємство по утриманню зелених насаджень Деснянського району м.Києва	вул. Космонавта Волкова	1117,38		1,
62:208:0011	Землі не надані у власність чи користування	вул. Космонавта Волкова	1091,58		1,
62:208:0012	Комунальне підприємство по утриманню зелених насаджень Деснянського району м.Києва	вул. Космонавта Волкова	1886,47		1,
62:209:0001	Комунальне підприємство Дарницьке лісопаркове господарство	вул. Космонавта Волкова	171032,29		1,
62:209:0002	Комунальне підприємство Дарницьке лісопаркове господарство	вул. Космонавта Волкова	1373,47		1,
62:251:0004	Комунальне підприємство "Дарницьке лісопаркове господарство"	в межах Броварського, Білодібровного та Дніпровського лісництв	259577,87		1,
62:259:0001	Комунальне підприємство "Дарницьке лісопаркове господарство"	в межах Броварського, Білодібровного та Дніпровського лісництв	133588,15		1,
62:259:0024	Акціонерне товариство "УКРТРАНСГАЗ"		4,00	Право в процесі оформлення (Оренда на 10 років)	1.14.3, для експлуатації та обслуговування о'бєктів Боярського лінійного виробничого управління магістральних газопроводів (на газопроводах-відводах до ГРС-4(Дарниця))
62:261:0006	Комунальне підприємство "Дарницьке лісопаркове	в межах Броварського, Білодібровного та	324565,52		1,

	господарство"	Дніпровського лісництв			
62:262:0001	Комунальне підприємство "Дарницьке лісопаркове господарство"	в межах Броварського, Білодібровного та Дніпровського лісництв	305006,22		1,
62:263:0001	Гаражно-будівельний кооператив "Десна"	вул. Космонавта Волкова, 4а	29999,55	Тимчасове користування на 24 роки	1.9, для будівництва та експлуатації одноповерхових гаражів
62:263:0003	Гаражно-будівельний кооператив "Десна"	вул. Космонавта Волкова, 4а	675,92		1,
62:263:0005	Комунальне підприємство "Дарницьке лісопаркове господарство"	в межах Броварського, Білодібровного та Дніпровського лісництв	198492,52		1,
62:263:0006	Комунальне підприємство "Дарницьке лісопаркове господарство"	в межах Броварського, Білодібровного та Дніпровського лісництв	20415,49		1,
62:265:0001	Комунальне підприємство "Дарницьке лісопаркове господарство"	в межах Броварського, Білодібровного та Дніпровського лісництв	289136,92		1,
62:265:0025	Акціонерне товариство "УКРТРАНСГАЗ"		1636,14	Право в процесі оформлення (Оренда на 10 років)	1.14.3, для експлуатації та обслуговування об'єктів Боярського лінійного виробничого управління магістральних газопроводів (ГРС-4(Дарниця))
62:266:0001	Комунальне підприємство "Дарницьке лісопаркове господарство"	в межах Броварського, Білодібровного та Дніпровського лісництв	251724,33		1,
62:267:0001	Комунальне підприємство "Дарницьке лісопаркове господарство"	в межах Броварського, Білодібровного та Дніпровського лісництв	130481,47		1,
62:269:0001	Комунальне підприємство Дарницьке лісопаркове господарство	вул. Космонавта Волкова	197133,03		1,
62:269:0002	Комунальне підприємство Дарницьке лісопаркове господарство	вул. Космонавта Волкова	1095,10		1,
62:269:0003	Комунальне підприємство Дарницьке лісопаркове господарство	вул. Космонавта Волкова	2750,33		1,
62:269:0004	Комунальне підприємство Дарницьке лісопаркове господарство	вул. Космонавта Волкова	4435,67		1,
62:269:0005	Комунальне підприємство по утриманню зелених насаджень Деснянського району м.Києва	вул. Космонавта Волкова	5800,54		1,
62:269:0006	Землі не надані у власність чи користування	вул. Космонавта Волкова	3398,97		1,
62:269:0007	Комунальне підприємство по утриманню зелених насаджень Деснянського району м.Києва	вул. Космонавта Волкова	3664,66		1,
62:270:0001	Комунальне підприємство Дарницьке лісопаркове господарство	вул. Космонавта Волкова	243166,27		1,
62:270:0002	Комунальне підприємство Дарницьке лісопаркове господарство	вул. Космонавта Волкова	3006,45		1,
62:270:0003	Комунальне підприємство Дарницьке лісопаркове господарство	вул. Космонавта Волкова	2677,03		1,
62:271:0001	Комунальне підприємство "Дарницьке лісопаркове господарство"	в межах Броварського, Білодібровного та Дніпровського лісництв	254413,33		1,
62:274:0001	Комунальне підприємство "Дарницьке лісопаркове господарство"	в межах Броварського, Білодібровного та Дніпровського лісництв	303804,36		1,
62:275:0001	Комунальне підприємство "Дарницьке лісопаркове господарство"	в межах Броварського, Білодібровного та Дніпровського лісництв	405688,54		1,
62:286:0001	Публічне акціонерне товариство "КИЇВЕНЕРГО"	вул. Маршала Жукова, 8 (літ.Б)	150,27	Оренда на 10 років	1.10.3, для експлуатації та обслуговування трансформаторної підстанції (ТП-4937)
62:286:0009	Комунальне підприємство по утриманню зелених насаджень Деснянського району м.Києва	просп. Лісовий	2659,47		1,
62:286:0010	Релігійна громада Української Православної Церкви парафії на честь святих мучеників Адріана та Наталії у Деснянському районі м.Києва	просп. Лісовий, 32	2530,01		1,
62:286:0011	Київський міський центр радіаційного захисту населення	вул. Маршала Жукова, 10	34848,11	Право в процесі оформлення	0, для експлуатації та обслуговування будівель і

	м.Києва від наслідків Чорнобильської катастрофи			(Постійне користування)	споруд
62:286:0012	Землі не надані у власність чи користування	просп. Лісовий	30109,94		1,
62:286:0013	Комунальне підприємство Дарницьке лісопаркове господарство	просп. Лісовий	369235,45		1,
62:287:0001	Комунальне підприємство Дарницьке лісопаркове господарство		351739,28		1,
62:288:0001	Комунальне підприємство Дарницьке лісопаркове господарство		2521,81		1,
62:288:0002	Комунальне підприємство Дарницьке лісопаркове господарство		3432,40		1,
62:288:0003	Комунальне підприємство Дарницьке лісопаркове господарство		443511,57		1,
62:289:0001	Комунальне підприємство Дарницьке лісопаркове господарство		4440,87		1,
62:289:0002	Комунальне підприємство Дарницьке лісопаркове господарство		2270,62		1,
62:289:0003	Комунальне підприємство Дарницьке лісопаркове господарство	вул. Ушицька	402198,84		1,
62:289:0004	Комунальне підприємство Дарницьке лісопаркове господарство	вул. Ушицька	51160,16		1,
62:290:0001	Комунальне підприємство Дарницьке лісопаркове господарство		2606,83		1,
62:290:0002	Комунальне підприємство Дарницьке лісопаркове господарство		2843,93		1,
62:290:0003	Комунальне підприємство Дарницьке лісопаркове господарство		255418,26		1,
62:290:0004	Комунальне підприємство Дарницьке лісопаркове господарство		2345,09		1,
62:291:0001	Комунальне підприємство Дарницьке лісопаркове господарство		2141,85		1,
62:291:0002	Комунальне підприємство Дарницьке лісопаркове господарство		3633,10		1,
62:291:0003	Комунальне підприємство Дарницьке лісопаркове господарство		318964,49		1,
62:291:0004	Комунальне підприємство Дарницьке лісопаркове господарство		2676,03		1,
62:292:0002	Комунальне підприємство Дарницьке лісопаркове господарство		2031,20		1,
62:292:0003	Комунальне підприємство Дарницьке лісопаркове господарство		244316,84		1,
62:293:0001	Комунальне підприємство Дарницьке лісопаркове господарство		2318,37		1,
62:293:0002	Комунальне підприємство Дарницьке лісопаркове господарство		295650,08		1,
62:294:0001	Комунальне підприємство Дарницьке лісопаркове господарство	вул. Кіото	1582,01		1,
62:294:0002	Комунальне підприємство Дарницьке лісопаркове господарство	вул. Кіото	115516,56		1,
62:295:0003	Дубовий Павло Іванович	вул.Кіото, 31 у с.Биківня у кварталі 58, вид. 18,19 Дніпровського лісництва	1000,13	Власність	1.8, Для будівництва та обслуговування житлового будинку і господарських будівель
62:295:0004	Мироненко Григорій Вікторович	вул.Кіото, 29 у с.Биківня у кварталі 58, вид. 18,19 Дніпровського лісництва	1000,93	Власність	1.8, Для будівництва та обслуговування житлового будинку і господарських будівель
62:295:0010	Комунальне підприємство	вул. Кіото	2034,92		1,

	Дарницьке лісопаркове господарство				
62:295:0011	Комунальне підприємство Дарницьке лісопаркове господарство	вул. Кіото	2604,92		1,
62:295:0012	Комунальне підприємство Дарницьке лісопаркове господарство	вул. Кіото	150330,20		1,
62:295:0021	Дубовий Сергій Павлович	вул. Путивльська, 1е	1000,00	Власність	1.8, для будівництва та обслуговування житлового будинку, господарських будівель і споруд
62:295:0022	Кравченко Людмила Данилівна	вул. Путивльська, 1д	1000,04	Власність	1.8, для будівництва та обслуговування житлового будинку, господарських будівель і споруд
62:295:0023	Грицак Ганна Федосіївна	вул. Путивльська, 1г	999,64	Власність	1.8, для будівництва та обслуговування житлового будинку, господарських будівель і споруд
62:296:0001	Комунальне підприємство Дарницьке лісопаркове господарство		4106,71		1,
62:296:0002	Комунальне підприємство Дарницьке лісопаркове господарство		1696,00		1,
62:296:0003	Комунальне підприємство Дарницьке лісопаркове господарство	вул. Бобринецька	259176,51		1,
62:296:0004	Комунальне підприємство Дарницьке лісопаркове господарство	вул. Бобринецька	1621,72		1,
62:297:0001	Військове містечко N226	Київ, селище Биківня	160078,55		1.12.2, оборони
62:297:0002	Автокооператив "Радист"	вул. Ушицька, 1	3407,11	Оренда на 15 років	1.9, для будівництва,експлуатації та обслуговування одноповерхових гаражів
62:297:0004	Мазаракі Анатолій Антонович	вул. Бобринецька, 17	1000,08	Власність	1.8, Для будівництва, експлуатації та обслуговування житлового будинку, господарських будівель і споруд
62:297:0005	Іванова Ірина Миколаївна	вул. Бобринецька, 19	1000,21	Власність	1.8, Для будівництва, експлуатації та обслуговування житлового будинку, господарських будівель і споруд
62:297:0006	Землі не надані у власність чи користування	пров. Вешенський	543,37		1,
62:297:0008	Комунальне підприємство Дарницьке лісопаркове господарство		10920,98		1,
62:297:0009	Комунальне підприємство Дарницьке лісопаркове господарство		1800,71		1,
62:297:0010	Комунальне підприємство Дарницьке лісопаркове господарство	вул. Ушицька	171489,46		1,
62:297:0011	Комунальне підприємство Дарницьке лісопаркове господарство		1811,99		1,
62:297:0012	Комунальне підприємство Дарницьке лісопаркове господарство	вул. Ушицька	4715,51		1,
62:297:0013	Комунальне підприємство Дарницьке лісопаркове господарство	вул. Бобринецька	21577,72		1,
62:297:0014	Комунальне підприємство Дарницьке лісопаркове господарство	вул. Бобринецька	7822,71		1,
62:297:0019	Димочко Олександр Анатолійович|Самсонова Віра Ігорівна|Коваленко Ірина Олександрівна|Долото Олександр Петрович|Долото Людмила Вячеславівна|Долото Євген Олександрович|Долото Юлія Олександрівна	вул. Бобринецька, 1	1000,28	Власність	1.8, для будівництва та обслуговування житлового будинку, господарських будівель і споруд
62:300:0002	Папірова Галина Іванівна	вул. Бобринецька, 64	1000,18	Власність	1.8, Для будівництва, експлуатації та обслуговування житлового будинку, господарських

					будівель і споруд
62:300:0008	Желепа Ганна Іванівна	пров. Радистів, 45а	1000,23	Власність	1.8, Для будівництва,експлуатації та обслуговування житлового будинку, господарських будівель і споруд
62:312:0001	ТОВАРИСТВО З ОБМЕЖЕНОЮ ВІДПОВІДАЛЬНІСТЮ "ДЕСНА МАЙСТЕР"	вул. Космонавта Волкова, 4а	869,80	Оренда на 3 роки	1, для експлуатації та обслуговування гаражів
62:312:0003	Комунальне підприємство "Дарницьке лісопаркове господарство"	в межах Броварського, Білодібровного та Дніпровського лісництв	58121,65		1,

Для внутрішнього користування

РОБОЧІ МАТЕРІАЛИ

Витяг з бази даних міського земельного кадастру від " !# %

м. Київ

Деснянський р-н

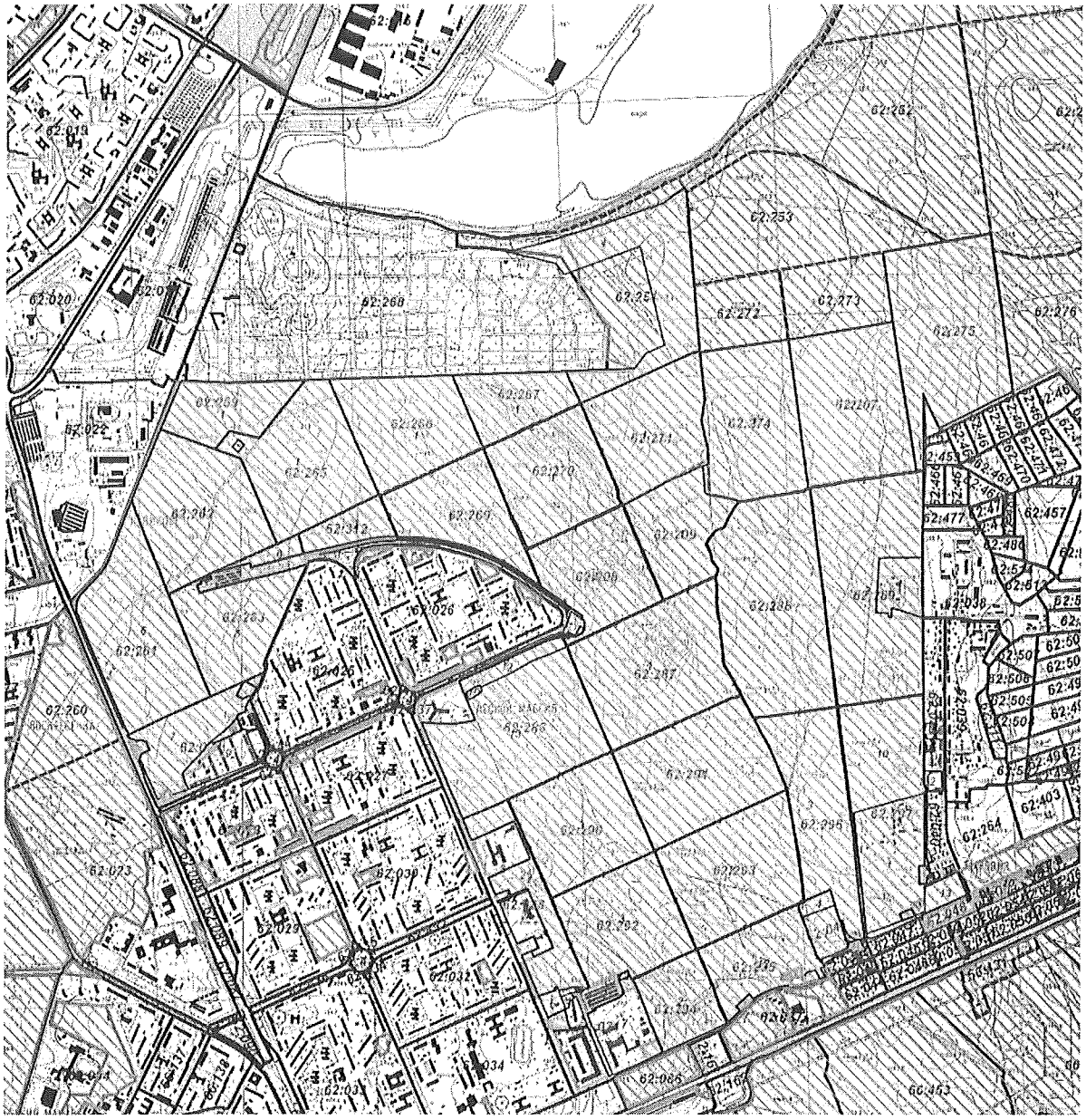

Масштаб 1: 000

**** Черговий план м.Києва ведеться з 1995 року***

виготовлено КП "Київський інститут земельних відносин"

25

08/231-1519/ПР
17.06.2020

КИЇВСЬКАМІСЬКАРАДА

XI СЕСІЯ VIII СКЛИКАННЯ

РІШЕННЯ

_____№_____ ПРОЕКТ

Про оголошення комплексної пам'ятки природи місцевого значення «Озеро Відро»

Відповідно до пункту 37 частини першої статті 26 Закону України «Про місцеве самоврядування в Україні», пункту «і» частини першої статті 15 Закону України «Про охорону навколишнього природного середовища», статті 25 та статей 51 – 53 Закону України «Про природно-заповідний фонд України», розглянувши клопотання Благодійної організації «Благодійний фонд Дніпровського району м. Києва «Київський еколого-культурний центр» від 2 листопада 2019 року №159, з метою збереження та відтворення цінних природних комплексів, генофонду рослинного та тваринного світу, Київська міська рада

ВИРІШИЛА:

1. Оголосити комплексну пам'ятку природи місцевого значення «Озеро відро» території Голосіївського району міста Києва орієнтовною площею 33,8 га з яких 12,7 га надані у користування КП «Плесо», а 21,1 га – землі не надані у власність чи користування. (згідно додатку).
2. КП «Плесо» забезпечити охорону зазначеного об'єкта з оформленням охоронного зобов'язання щодо забезпечення режиму охорони та збереження цього об'єкта.
3. Внести зміни до Програми розвитку зеленої зони міста Києва до 2010 року та концепції формування зелених насаджень в центральній частині міста, затвердженої рішенням Київської міської ради від 19 липня 2005 року № 806/3381 (зі змінами), включивши до переліку територій і об'єктів природно-заповідного фонду заказник місцевого значення, зазначений у пункті 1 цього рішення (Таблиця 23).
4. Оприлюднити це рішення у спосіб, визначений чинним законодавством.
5. Контроль за виконанням цього рішення покласти на постійну комісію Київської міської ради з питань екологічної політики.

Київський міський голова **Віталій КЛИЧКО**

ПОДАННЯ:

Депутат Київської міської ради Олеся ПИНЗЕНИК

ПОГОДЖЕНО:

Постійна комісія Київської міської ради з питань екологічної політики

Голова Костянтин ЯЛОВИЙ

Секретар Олексій НОВІКОВ

Постійна комісія Київської міської ради з питань містобудування, архітектури та землекористування

Голова Олександр МІЩЕНКО

Секретар Іван КАРТАВИЙ

Начальник управління правового забезпечення діяльності Київської міської ради Ганна ГАРШИНА

ПОДАННЯ:

Депутат Київської міської ради Олеся ПИНЗЕНИК

ПОГОДЖЕНО:

Постійна комісія Київської міської ради з питань екологічної політики

Голова Костянтин ЯЛОВИЙ

Секретар Олексій НОВІКОВ

Постійна комісія Київської міської ради з питань містобудування, архітектури та землекористування

Голова Олександр МІЩЕНКО

Секретар Іван КАРТАВИЙ

Начальник управління правового забезпечення діяльності Київської міської ради Ганна ГАРШИНА

ПОЯСНЮВАЛЬНА ЗАПИСКА

до проекту рішення Київської міської ради

«Про оголошення комплексної пам'ятки природи місцевого значення «Озеро Відро»

1. Обґрунтування необхідності прийняття рішення

Запропонований проект рішення передбачає оголошення комплексної пам'ятки природи місцевого значення «Озеро Відро» в долині р.Віта території Голосіївського району міста Києва орієнтовною площею 33,8 га , з яких 12,7 належить КП «Плесо» , а 21,1 га – землі не надані у власність чи користування .

Заплавне озеро Відро в долині р.Віта – комплексна пам'ятка природи місцевого значення «Озеро Відро». Територія озера дуже мальовнича. На території об'єкту наявні біотопи, які охороняються Додатком 1 до Резолюції №4 Бернської конвенції та Оселищною Директивою Європейського союзу, зокрема водна рослинність.

Водна рослинність представлена в основному угрупуваннями куширу зануреного та рдеснику гребінчастого.На поверхі озера розвивається ряска мала та трироздільна, а також спіроделабагатокоренева. Також виявлено рдесник волосистий , водопериця кільчаста, мітлиця повзуча , сальвінія плаваюча , конюшина гібридна та остудник багатошлюбний.

В прибережних заростях в північно - західній частині озера влаштовують великі гнізда звичайні очеретянки, що охороняються Бернською конвенцією. В заростях мешкають водяна курочка та шугайчик. Водний простір озера весною використовують для відпочинку качки та мартини. Це місце слугує для харчування кажана – нічниці водяної, що охороняється Бернською конвенцією, рідше тут можна зустріти нічницю ставкову , занесену до Європейського Червоного списку та Червоної книги України.

Дуже цінними є знахідки водяних жуків та клопів, личинок бабки, комах одноденок, волохокрильців та метеликів. Цінною є знахідка водяного клопа ранатри, який на території верхнього Дніпра вже має статус зникаючого виду.

Наукове обґрунтування та проект створення заказника «Озеро Відро» розроблено науковцями Благодійної організації «Благодійний фонд Дніпровського району м. Києва «Київський еколого-культурний центр»,в якому зокрема визначено основні заходи зі збереження природних комплексів, які беруться під охорону на території проектованого об'єкту природно-заповідного фонду.

2. Мета і завдання прийняття рішення

Проект рішення «Про оголошення комплексної пам'ятки природи місцевого значення «Озеро Відро» розроблений з метою збереження та

відтворення цінних природних комплексів, генофонду рослинного та тваринного світу столиці України.

3. **Загальні характеристики і основні положення рішення**

Проектом передбачається оголошення комплексної пам'ятки природи місцевого значення «Озеро Відро» території Голосіївського району міста Києва орієнтовною площею 33,8 га, з яких 12,7 га надані у власність КП «Плесо» , а 21,1 га землі не надані у власність чи користування.

4. **Стан нормативно-правової бази у даній сфері правового регулювання**

Дана сфера правовідносин регулюється Законом України «Про місцеве самоврядування», Законом України «Про охорону навколишнього природного середовища», Законом України «Про природно-заповідний фонд України».

5. **Фінансово-економічне обґрунтування**

Реалізація проекту рішення не потребує залучення коштів з бюджету міста.

6. **Громадське обговорення**

Проект рішення не потребує громадського обговорення.

7. **Прогноз соціально-економічних та інших наслідків прийняття рішення**

Прийняття цього рішення сприятиме оздоровленню довкілля та створить умови для збереження цінних природних комплексів та угрупувань рідкісних рослин та тварин.

8. **Суб'єкт подання та доповідач**

Суб'єктом подання проекту рішення та доповідачем на пленарному засідання є депутат Київської міської ради VIII скликання Олеся Пинзеник, позафракційна.

Депутат Київської міської ради Олеся ПИНЗЕНИК

Додаток
до рішення Київської міської ради
від_____№_____

ПЕРЕЛІК
територій, на основі яких оголошується комплексна пам'ятка природи місцевого значення «Озеро Відро»

№	Адреса ділянки	Номер у міському земельному кадастрі	Площа (га)	Землекористувач
1	Голосіївський район	90.184 9	12,7 га	КП «Плесо»
1	Голосіївський район	90.352 9 передана КПП	21,1 га	Немає

Київський міський голова **Віталій КЛИЧКО**

Київський еколого-культурний центр
Kiev ecological & cultural center

02218, Україна, Київ, вул. Райдужна, 31-48
т (073) 073-16-73, E-mail:kekz-office@ukr.net рахунок 26006300839053 в ПАТ
Державний ощадний банк України м. Київ МФО 322669, ЗКПО 24363925

№ 79 22.05. 2020 р. _____

Депутату Київської міської ради О.Пинзеник

Просимо створити комплексну пам, ятку природи місцевого значення « Озеро Відро».

Загальне озеро відро в долині р.Віта розташовано в Голосіївському районі м. Києва.

Загальна площа об,єкту- 33,8 га, з яких 12,7 га належить КП « Плесо», а 21,1 га-землі не надані во власніть чи користування.

Наукове обгрунтування, проект створення, схема та погодження землекористувача додаються.

З повагою, Заслужений природоохоронець України , директор КЕКЦ
Вл.Борейко

Обгрунтування створення комплексної пам, ятки природи місцевого значення « Озеро Відро»

Заплавне озеро відро в долині р.Віта розташовано в Голосіївському районі м. Києва.

Загальна площа об,єкту- 33,8 га, з яких 12,7 га належить КП « Плесо», а 21,1 га-землі не надані во власніть чи користування.

Водна рослинність тут характеризується значним різноманіттям: ряски мала та трироздільна, жабурник звичайний є звичайними видами водних поверхонь. З занурених рослин звичайними є елодея канадська, кушир занурений, різак алоєвидний. Високу цінність мають поширені тут угруповання сальвінії плаваючої. Через свою рідкість та вразливість їх занесено до Зеленої книги України, сальвінія плаваюча охороняється Червоною книгою України, Розвинутою є прибережно-водна рослинність, тут зростають куга озерна, плакун лозний, чистець болотяний, вовконіг європейський, чихавка звичайна, частуха подорожникова, стрілолист, сусак зонтичний, а також рідкісну наразі в Києві рослину – їжачу головку зринувшу, що охороняється рішенням Київради № 880/2290.

Значну цінність цього озера представляють угруповання водоростей, що відображають його природність, а як відомо водорості – основні продуценти кисню і органічних речовин в водному середовищі. Вони приймають участь в процесах кругообігу речовин в природі, являються активними агентами самоочищення водойм. При цьому водорості

утилізують деякі органічні сполуки і очищують середовище від радіоізотопів, солей важких металів, вилучаючи їх із середовища. В найбільшій кількості тут зростають зелені, синьо-зелені та діатомові водорості. Тут зустрічаються різні види кладофор, едогоніуму, спірогири, що є їжею для перелітних птахів, що зупиняються на озері.

Біля водойм завжди можна знайти тварин, и тому зоологічне різноманіття є досить великим. Найбільш багатим є світ комах, серед яких червонокнижні: поліксена, махаон, подалірій, джміль яскравий, стрічкарка блакитна, вусач мускусний та багато інших. Великим є різноманіття водних м'якунів, серед яких низка видів жабурниць та скойок. Зустрічається тут і рідкісна у Києві псевдоанадонта плоска. З дрібніших м'якунів поширені численні види ставковиків, катушок, лужанок, а також кульки та річкові чашечки.

Тут можна знайти і чисельну кількість земноводних. З них ропуха сіра, жабка червоночерева, а також звичайний тритон охороняються на території України згідно додатків до Бернської конвенції. З плазунів в озері мешкає болотяна черепаха, що внесена до переліку видів, які мають охорону на території м. Києва.

Надзвичайно велике значення має дана територія для птахів, адже озеро розташоване уздовж Дніпровського екологічного коридору, до того ж там де міграціям птахів перешкоджає наявність великого міста. Тож великі маси перелітних птахів, головним чином коловодних (качки, гуси, кулики) на шляху своєї міграції знаходять тут довогоочікуваний перепочинок. При цьому слід нагадати, що згідно

ратифікованій Україною Конвенції “Про охорону мігруючих видів птахів”, наша держава зобов’язалася сприяти охороні перелітних видів та зберігати необхідні для цього місця.

Тому об,єкт необхідно оголосити **комплексною пам, яткою природи місцевого значення « Озеро Відро» .**

Координатор робіт зі створення
об,єктів ПЗФ КЕКЦ,
к.б.н. І.Ю.Парнікоза

Директор КЕКЦ, Заслужений
природоохоронець України В.Є.Борейко

Проект створення комплексної пам, ятки природи місцевого значення « Озеро Відро»

Заплавне озеро відро в долині р.Віта розташовано в Голосіївському районі м. Києва.

Загальна площа об,єкту- 33,8 га, з яких 12,7 га належить КП « Плесо», а 21,1 га-землі не надані во власніть чи користування.

Водна рослинність тут характеризується значним різноманіттям: ряски мала та трироздільна, жабурник звичайний є звичайними видами водних поверхонь. З занурених рослин звичайними є елодея канадська, кушир занурений, різак алоєвидний. Високу цінність мають поширені тут угруповання сальвінії плаваючої. Через свою рідкість та вразливість їх занесено до Зеленої книги України, сальвінія плаваюча охороняється Червоною книгою України, Розвинутою є прибережно-водна рослинність, тут зростають куга озерна, плакун лозний, чистець болотяний, вовконіг європейський, чихавка звичайна, частуха подорожникова, стрілолист, сусак зонтичний, а також рідкісну наразі в Києві рослину – їжачу головку зринувшу, що охороняється рішенням Київради № 880/2290.

Значну цінність цього озера представляють угруповання водоростей, що відображають його природність, а як відомо водорості – основні продуценти кисню і органічних речовин в водному середовищі. Вони приймають участь в процесах кругообігу речовин в природі, являються активними агентами самоочищення водойм. При цьому водорості

утилізують деякі органічні сполуки і очищують середовище від радіоізотопів, солей важких металів, вилучаючи їх із середовища. В найбільшій кількості тут зростають зелені, синьо-зелені та діатомові водорості. Тут зустрічаються різні види кладофор, едогоніуму, спірогири, що є їжею для перелітних птахів, що зупиняються на озері.

Біля водойм завжди можна знайти тварин, и тому зоологічне різноманіття є досить великим. Найбільш багатим є світ комах, серед яких червонокнижні: поліксена, махаон, подалірій, джміль яскравий, стрічкарка блакитна, вусач мускусний та багато інших. Великим є різноманіття водних м'якунів, серед яких низка видів жабурниць та скойок. Зустрічається тут і рідкісна у Києві псевдоанадонта плоска. З дрібніших м'якунів поширені численні види ставковиків, катушок, лужанок, а також кульки та річкові чашечки.

Тут можна знайти і чисельну кількість земноводних. З них ропуха сіра, кумка червоночерева, а також звичайний тритон охороняються на території України згідно додатків до Бернської конвенції. З плазунів в озері мешкає болотяна черепаха, що внесена до переліку видів, які мають охорону на території м. Києва.

Надзвичайно велике значення має дана територія для птахів, адже озеро розташоване уздовж Дніпровського екологічного коридору, до того ж там де міграціям птахів перешкоджає наявність великого міста. Тож великі маси перелітних птахів, головним чином коловодних (качки, гуси, кулики) на шляху своєї міграції знаходять тут довгоочікуваний перепочинок. При цьому слід нагадати, що згідно

ратифікованій Україною Конвенції “Про охорону мігруючих видів птахів”, наша держава зобов’язалася сприяти охороні перелітних видів та зберігати необхідні для цього місця.

Тому об,єкт необхідно оголосити **комплексною пам, яткою природи місцевого значення « Озеро Відро» з додерженнім таких вимог-**

1.Заборона будівництва.

2.Заборона меліорації

Координатор робіт зі створення
об,єктів ПЗФ КЕКЦ,
к.б.н. І.Ю.Парнікоза

Директор КЕКЦ, Заслужений
природоохоронець України В.Є.Борейко

08/231-1519/ПР
17.06.2020

КОМУНАЛЬНЕ ПІДПРИЄМСТВО
ВИКОНАВЧОГО ОРГАНУ КИЇВСЬКОЇ МІСЬКОЇ РАДИ
(КИЇВСЬКОЇ МІСЬКОЇ ДЕРЖАВНОЇ АДМІНІСТРАЦІЇ)
ПО ОХОРОНІ, УТРИМАННЮ ТА ЕКСПЛУАТАЦІЇ ЗЕМЕЛЬ ВОДНОГО ФОНДУ
М. КИЄВА«ПЛЕСО»

вул. Микільсько-Слобідська, 7, м. Київ. 02660, тел. (044) 541-18-11, факс 541-18-11. Call-центр (044) 15-51
E-mail:EUpleso@i.ua Код ЄДРПОУ 23505151

06.06.18 № 2293
на № 50 від 12.05.2018 р.

Директору Київського
еколого-культурного центру
Борейку В.Є.

Управління екології та природних
ресурсів КМДА

Шановний Володимире Євгеновичу!

Комунальне підприємство «Плесо», розглянувши Ваше звернення щодо створення комплексної пам'ятки природи місцевого значення «Озеро Відро» з метою збереження та відтворення цінних природних комплексів, генофонду рослинного та тваринного світу, у межах компетенції повідомляє наступне.

КП «Плесо» не заперечує щодо створення комплексної пам'ятки природи місцевого значення «Озеро Відро» відповідно до ст. 27 Закону України «Про природно-заповідний фонд України» від 16 червня 1992 року N 2457-XII, його створення значно поліпшить контроль за господарською діяльністю на вказаній території Голосіївського району міста Києва та дозволить унеможливити безвідповідальне знищення зелених насаджень, самовільну забудову чи самовільне зайняття земельних ділянок.

З повагою

В.о. генерального директора Юсипенко О.М.

Гінзула М.Я.

УКРАЇНА

ВИКОНАВЧИЙ ОРГАН КИЇВСЬКОЇ МІСЬКОЇ РАДИ
(КИЇВСЬКА МІСЬКА ДЕРЖАВНА АДМІНІСТРАЦІЯ)

УПРАВЛІННЯ ЕКОЛОГІЇ ТА ПРИРОДНИХ РЕСУРСІВ

вул. Турівська, 28, м. Київ, 04080, приймальня (044) 366-64-10, (044) 366-64-11, e-mail: ecodep@kmda.gov.ua
Контактний центр міста (044) 15 51 Код ЄДРПОУ 41819431

Депутатові Київської міської ради
О. ПИНЗЕНИК

Шановна Олесю Олександрівно!

В Управлінні екології та природних ресурсів виконавчого органу Київської міської ради (Київської міської державної адміністрації) опрацьовано Ваше клопотання від 30.04.2020 № 08/279/08/051-1155 щодо можливості створення ландшафтного заказника місцевого значення «Озеро відро» та повідомляємо.

Управління екології та природних ресурсів виконавчого органу Київської міської ради (Київської міської державної адміністрації) схвалює зазначене клопотання за умови дотримання вимог земельного законодавства та положень ст.ст. 52-53 Закону України «Про природно-заповідний фонд України».

Проте, звертаємо увагу на те, що відповідно до розпорядження виконавчого органу Київської міської ради (Київської міської державної адміністрації) від 04.02.2009 № 111 «Про передачу на баланс та закріплення за КП «Плесо» водних об'єктів та оформлення земель водного фонду м. Києва», на балансовий облік комунального підприємства «Плесо» було передано штучний водний об'єкт - озеро без назви на території Конча-Заспи (Відро) площею по урізу води 12,749 га. Відповідно до чинного законодавства прибережна захисна смуга зазначеного водного об'єкта становить 50 м по урізу води.

Оскільки комплексна пам'ятка природи не може складатися лише з водного об'єкта, до її складу необхідно включити прибережні захисні смуги та, в разі необхідності, інші прилеглі території, які обумовлюють цілісність та стабільне функціонування екосистеми природного комплексу.

Крім того, у наданому на розгляд депутатському зверненні зазначено про створення ландшафтного заказника місцевого значення, в той час як у доданих до звернення матеріалах обґрунтування створення від Київського еколого-культурного центру, зазначено комплексну пам'ятку природи місцевого

значення «Озеро Відро». Отже, потребує уточнення інформація стосовно запланованого статусу об'єкту природно-заповідного фонду «Гора Юрковиця».

З повагою

Начальник Андрій МАЛЬОВАНИЙ

Аріна Алексесва 366 64 17

РЕЄСТР ЗЕМЕЛЬНИХ ДІЛЯНОК

Черговий план.

Код ділянки	Землекористувачі	Адреса ділянки	Опис ділянки	Площа (кв.м.)	Вид права	Дата закінч. права
90:184:0003	Сільськогосподарське товариство з обмеженою відповідальністю агрокомбінат "Хотівський"	в межах Голосіївського району м.Києва		338774.74	Документ скасовано (Оренда до 29.10.2029)	29.10.2029
90:184:0013	Землі, по яких рішенням суду скасовано право власності/користування	вулиця Бродівська		723889.14		
90:352:0001	Національний природний парк "Голосіївський"	Голосіївський район м.Києва		11154487.07	Постійне користування	

ЧЕРГОВИЙ КАДАСТРОВИЙ ПЛАН

Витяг з бази даних міського земельного кадастру від 17.05.2018р.

м. Київ, р-н Голосіївський

Схема
комплексної пам'ятки природи
місцевого значення „Озеро Відро"

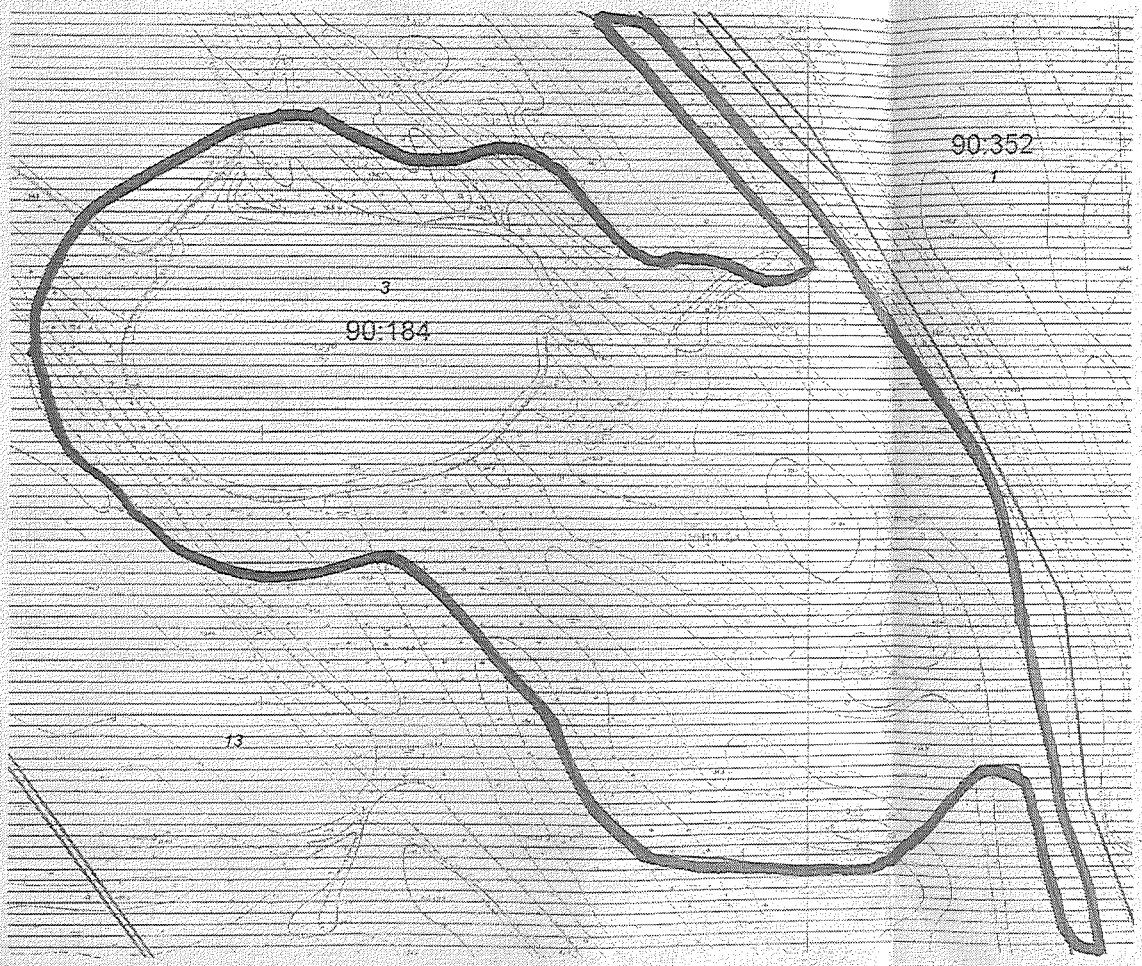

Масштаб 1:4000

УМОВНІ ПОЗНАЧЕННЯ

Земельні ділянки, на які зареєстровано:

2 документ на право користування чи володіння

2 технічний звіт по інвентаризації

Спеціальні та кадастрові зони

90:184 Номери кадастрових кварталів

Зелені зони у відповідності до рішення КМР 19.07.2005

Виконавець *Горпіцина Ю.М.*

2 347018 174711

Замовлення № 7471

**Черговий план м.Києва ведеться з 1995 року*

УКРАЇНА

ВИКОНАВЧИЙ ОРГАН КИЇВСЬКОЇ МІСЬКОЇ РАДИ
(КИЇВСЬКА МІСЬКА ДЕРЖАВНА АДМІНІСТРАЦІЯ)

УПРАВЛІННЯ ЕКОЛОГІЇ ТА ПРИРОДНИХ РЕСУРСІВ

вул. Турівська, 28, м. Київ, 04080, приймальня (044) 366-64-10, (044) 366-64-11, e-mail: ecodep@kmda.gov.ua
Контактний центр міста (044) 15 51 Код ЄДРПОУ 41819431

Депутатові Київської міської ради
О. ПИНЗЕНИК

Шановна Олесю Олександрівно!

В Управлінні екології та природних ресурсів виконавчого органу Київської міської ради (Київської міської державної адміністрації) опрацьовано Ваше клопотання від 30.04.2020 № 08/279/08/051-1155 щодо можливості створення ландшафтного заказника місцевого значення «Озеро відро» та повідомляємо.

Управління екології та природних ресурсів виконавчого органу Київської міської ради (Київської міської державної адміністрації) схвалює зазначене клопотання за умови дотримання вимог земельного законодавства та положень ст.ст. 52-53 Закону України «Про природно-заповідний фонд України».

Проте, звертаємо увагу на те, що відповідно до розпорядження виконавчого органу Київської міської ради (Київської міської державної адміністрації) від 04.02.2009 № 111 «Про передачу на баланс та закріплення за КП «Плесо» водних об'єктів та оформлення земель водного фонду м. Києва», на балансовий облік комунального підприємства «Плесо» було передано штучний водний об'єкт - озеро без назви на території Конча-Заспи (Відро) площею по урізу води 12,749 га. Відповідно до чинного законодавства прибережна захисна смуга зазначеного водного об'єкта становить 50 м по урізу води.

Оскільки комплексна пам'ятка природи не може складатися лише з водного об'єкта, до її складу необхідно включити прибережні захисні смуги та, в разі необхідності, інші прилеглі території, які обумовлюють цілісність та стабільне функціонування екосистеми природного комплексу.

Крім того, у наданому на розгляд депутатському зверненні зазначено про створення ландшафтного заказника місцевого значення, в той час як у доданих до звернення матеріалах обґрунтування створення від Київського еколого-культурного центру, зазначено комплексну пам'ятку природи місцевого

значення «Озеро Відро». Отже, потребує уточнення інформація стосовно запланованого статусу об'єкту природно-заповідного фонду «Гора Юрковиця».

З повагою

Начальник Андрій МАЛЬОВАНИЙ

Аріна Алексесва 366 64 17

26

08/231-1518/ПР
17.06.2020

КИЇВСЬКАМІСЬКАРАДА

XI СЕСІЯ VIII СКЛИКАННЯ

РІШЕННЯ

_____№_____ ПРОЕКТ

Про оголошення комплексної пам'ятки природи місцевого значення «Надподільські височини»

Відповідно до пункту 37 частини першої статті 26 Закону України «Про місцеве самоврядування в Україні», пункту «і» частини першої статті 15 Закону України «Про охорону навколишнього природного середовища», статті 25 та статей 51 – 53 Закону України «Про природно-заповідний фонд України», розглянувши клопотання Благодійної організації «Благодійний фонд Дніпровського району м. Києва «Київський еколого-культурний центр» від 22 травня 2020 року №82, з метою збереження та відтворення цінних природних комплексів, генофонду рослинного та тваринного світу, Київська міська рада

ВИРІШИЛА:

1. Оголосити комплексною пам'яткою природи місцевого значення «Надподільські височини» Шевченківського району міста Києва орієнтовною площею 3,3 га не надані у власність чи користування (згідно додатку).
2. Благодійній організації «Благодійний фонд Дніпровського району м. Києва «Київський еколого-культурний центр» забезпечити охорону зазначеного об'єкта з оформленням охоронного зобов'язання щодо забезпечення режиму охорони та збереження цього об'єкта.
3. Внести зміни до Програми розвитку зеленої зони міста Києва до 2010 року та концепції формування зелених насаджень в центральній частині міста, затвердженої рішенням Київської міської ради від 19 липня 2005 року № 806/3381 (зі змінами), включивши до переліку територій і об'єктів природно-заповідного фонду заказник місцевого значення, зазначений у пункті 1 цього рішення (Таблиця 23).
4. Оприлюднити це рішення у спосіб, визначений чинним законодавством.
5. Контроль за виконанням цього рішення покласти на постійну комісію Київської міської ради з питань екологічної політики.

Київський міський голова **Віталій КЛИЧКО**

ПОДАННЯ:

Депутат Київської міської ради Олеся ПИНЗЕНИК

ПОГОДЖЕНО:

Постійна комісія Київської міської ради з питань екологічної політики

Голова Костянтин ЯЛОВИЙ

Секретар Олексій НОВІКОВ

Постійна комісія Київської міської ради з питань містобудування, архітектури та землекористування

Голова Олександр МІЩЕНКО

Секретар Іван КАРТАВИЙ

Начальник управління правового забезпечення діяльності Київської міської ради Ганна ГАРШИНА

ПОЯСНЮВАЛЬНА ЗАПИСКА

до проекту рішення Київської міської ради

«Про оголошення комплексної пам'ятки природи місцевого значення «Надподільські височини»

1. Обґрунтування необхідності прийняття рішення

Запропонований проект рішення передбачає оголошення комплексної пам'ятки природи місцевого значення «Надподільські височини» території Шевченківського району міста Києва орієнтовною площею 3,3 га не надані у власність чи користування.

Територія включає вкриті листяними насадженнями крайові схили Київського лесового плато, що тягнуться від урочища Реп'яхів яр до гори Щекавиці.

Вказана територія входить до формування стародавнього Києва. Проектована пам'ятка природи має включити схили первинних природних ландшафтів ,їх унікального рослинного та тваринного світу.

Саме з цією місцевістю пов'язана велика кількість археологічних знахідок. Гора Щекавиця зберігає ім'я одного з засновників міста , а на схилах Реп'яхового яру зберігаються лесові печери.Наразі у археологів широкого поширення набула думка про створення археодромів ,що поєднують збереження та реставрацію археологічних пам'яток із відтворенням рослинного та тваринного світу вказаної історичної епохи.

Унікальна можливість такого підходу збереглася на території стародавніх Київських гір.Маючи стрімкі схили,розсічені долинами струмків , вони дійшли до наших часів у незабудованому стані.На верхівках та по схилах цих гір розвинені багатоярусні сукупності деревинних порід ,а саме: ясен високий, липа серцелиста , клен гостролистий, каштан кінський, в'яз гладенький та клен американський.

Ярус низьких чагарників формують такі характерні для лісостепового Подніпров'я види, як клен татарський,бузина чорна,свидина криваво-червона, жостір проносний, крушина ламка, глід псевдокривостопчиковий.Стовбури дерев обвивають пагони дівочого винограду та хмелю.Значну участь у скупченні деревинних порід приймають культурні дерева: яблуні, сливи, волоські горіхи.Ясен високий став на цих схилах гір основною породою.

З неморальних видів травостою на схилах заказника зростає щавель лісовий, будраплющевидна,пшінка весняна,гусячі цибульки жовта та маленька,конвалія травнева,що охороняється рішенням Київради №219/940 від 29.06.2000 року.

В триярусних скупченнях дерев зустрічається велика кількість комах,серед яких є рідкісні.На схилах зустрічається ропуха сіра,що охороняється рішенням Київради від 23.12.2004 року.

Ці надзвичайно зелені схили є оселею для горобиних птахів: синиці, повзика,підкоришника звичайного та короткопалого, кропив'янки,мухоловки, дрозда та соловейка західного.З рідкісних є іволга та сіра сова, що охороняються ДодаткомІІдо Бернської конвенції.На проектованій території велика кількість кісточкових порід та горобини, що приваблює сирійського дятла, а також зграї снігурів.Ці птахи також охороняються Бернською конвенцією.

Ця територія дає дім багатьом видам ссавців. Наприклад, мідниці та білозубці звичайній.

В урочищі існують великі популяції полівки лугової та миші польової.Наявність гризунів приваблює хижаків таких , як ласка та чорний тхір.Зрідка трапляється куниця кам'яна.Наявність горіхів та каштанів приваблює сюди сіру соню та білку звичайну.

Ця територія є зоною поширення рідкісних кажанів , як вечірницідозірної та кажана пізнього, що охороняються згідно положень Бернської конвенції. Дренажні шахти, які розташовані в товщі схилів мають велике значення для зимівлі ще одного рідкісного виду кажанів – нічниці ставкової,що охороняється Бернською конвенцією.

Наукове обґрунтування та проект створення заказника «Надподільські височини» розроблено науковцями Благодійної організації «Благодійний фонд Дніпровського району м. Києва «Київський еколого-культурний центр»,в якому зокрема визначено основні заходи зі збереження природних комплексів, які беруться під охорону на території проектованого об'єкту природно-заповідного фонду.

2. Мета і завдання прийняття рішення

Проект рішення «Про оголошення комплексної пам'ятки природи місцевого значення «Надподільські височини» розроблений з метою збереження та відтворення цінних природних комплексів, генофонду рослинного та тваринного світу столиці України.

3. Загальні характеристики і основні положення рішення

Проектом передбачається оголошення комплексної пам'ятки природи місцевого значення «Надподільські височини» території Шевченківського району міста Києва орієнтовною площею 3,3 га.

4. **Стан нормативно-правової бази у даній сфері правового регулювання**

Дана сфера правовідносин регулюється Законом України «Про місцеве самоврядування», Законом України «Про охорону навколишнього природного середовища», Законом України «Про природно-заповідний фонд України».

5. **Фінансово-економічне обґрунтування**

Реалізація проекту рішення не потребує залучення коштів з бюджету міста.

6. **Громадське обговорення**

Проект рішення не потребує громадського обговорення.

7. **Прогноз соціально-економічних та інших наслідків прийняття рішення**

Прийняття цього рішення сприятиме оздоровленню довкілля та створить умови для збереження цінних природних комплексів та угрупувань рідкісних рослин та тварин.

8. **Суб'єкт подання та доповідач**

Суб'єктом подання проекту рішення та доповідачем на пленарному засідання є депутат Київської міської ради VIII скликання Олеся Пинзеник, позафракційна.

Депутат Київської міської ради Олеся ПИНЗЕНИК

Додаток
до рішення Київської міської ради
від_____№_____

ПЕРЕЛІК
територій, на основі яких оголошується комплексна пам'ятка проди місцевого значення «Надподільські височини»

№	Адреса ділянки	Номер у міському земельному кадастрі	Площа (га)	Землекористувач
1	Шевченківський район	91:119:0100;91:119:0130	3,3	Відсутній

Київський міський голова **Віталій КЛИЧКО**

Київський еколого-культурний центр
Kiev ecological & cultural center

02218, Україна, Київ, вул. Райдужна, 31-48

Тел.: (073) 073-16-73; E-mail:kekz-office@ukr.net; http://www.ecoethics.ru, рахунок UA393226690000026006300839053 в АТ Ощадбанк м. Київ МФО 322669, ЗКПО 24363925

№ _161_____ від 2.11. 2019 р.

Депутату Київської міської ради О. Пинзеник

Клоптання

Просимо створити комплексну пам,ятку природи місцевого значення « Надподільські височини».

Об,єкт заповідання знаходиться на території Шевченківського району м. Києва, загальна площа 3,3 га.

Наукове обґрунтування, проект створення, схема додаються.

Директор КЕКЦ Вл.Борейко

Київський еколого-культурний центр
Kiev ecological & cultural center

02218, Україна, Київ, вул. Райдужна, 31-48
т (073) 073-16-73, E-mail:kekz-office@ukr.net рахунок 26006300839053 в ПАТ
Державний ощадний банк України м. Київ МФО 322669, ЗКПО 24363925

№ 82 22.05. 2020 р.

Управління екології та природних ресурсів КМДА

Київський еколого-культурний центр згоден взяти під охорону комплексну пам, ятку природи місцевого значення « Надподільські височини », яка знаходиться в Шевченківському районі м. Києва.

Загальна площа об,єкту- 3,3 га. Землі не надані во власніть чи користування.

З повагою, Заслужений природоохоронець України , директор КЕКЦ
Вл.Борейко

Обгрунтування створення комплексной пам'ятки природи місцевого значення «**Надподільські височини**».

Об`єкт розташовано на території Шевченківського район м. Києва. Площа об,єкту 3,3 га, кадастрови номери ділянок 91:119:0100,91:119:0130. Землі не надані у власність чи користування.

Вказана територія входить до ареалу формування стародавнього Києва. Проектована пам`ятка природи має включити схили, що до нашого часу зберегли свої первинні абриси та вкриті смарагдовим шатром. В наш час, коли у Європі поширюється ідея створення комплексних охоронних територій, що поєднують збереження історичних об`єктів з недоторканістю ділянок первинних природних ландшафтів, їх унікального рослинного та тваринного світу, цінність території проектованої пам'ятки природи «Подільські схили» важко перецінити. Саме з цією місцевістю пов'язана велика кількість археологічних знахідок. Наразі у вітчизняних археологів широкого поширення набула думка про створення так званих археодромів, що поєднуватимуть збереження та реставрацію археологічних пам`яток із цілеспрямованим відтворенням рослинності та тваринного світу вказаної історичної епохи. Унікальна можливість такого підходу збереглася на території стародавніх Київських гір. Адже маючи стрімкі схили, розсічені долинами струмків, вони дійшли до наших часів у незабудованому стані. На верхівках та по схилах цих гір існують розвинені багатоярусні деревостани сформовані головним чином

ясеном високим, липою серцелистою, кленом гостролистим, гіркокаштаном кінським. Значною є участь в`язу гладенького, робінії та клену американського.

Ярус низьких чагарників формують такі характерні для лісостепового Подніпров`я види, як клен татарський, бузина чорна, свидина кривавочервона, жостір проносний, крушина ламка, глід псевдокривостопчиковий. Стовбури дерев обвивають пагони дівочого винограду п`ятилисточкового та хмелю. Значну участь у формуванні деревостанів приймають культурні дерева: яблуні, сливи, волоські горіхи. В трав`яному покриві активно поновлюється така цінна деревна порода, як ясен високий. Цей вид внаслідок вирубування дуба на фортифікаційні та будівельні потреби став на схилах цих гір основною породою. З неморальних видів травостою на схилах зростають щавель лісовий, будра плющевидна, навесні квітують пшінка весняна, гусячі цибульки мала, жовта та маленька, конвалія травнева, що охороняється рішенням Київради № 219/940 від 29.06.2000.

Територія проектованої пам'ятки природи також дуже цінна з точки зору збереження тваринного світу міста, яке й досі вражає своїм біорізноманіття. Наразі в триярусних деревостанах зустрічається велика кількість комах, серед яких і рідкісні. На схилах зустрічається попуха сіра, що охороняється рішенням Київради від 23.12.04.

Озеленені схили – велика оселя для горобиних птахів: синиць, повзиків, підкоришників. кропив'янок, мухоловок, дроздів та соловейка західного. Більш рідкісними є іволга та сіра сова, що

охороняються Додатком II до Бернської конвенції. На території проектованої пам'ятки природи зростає велика кількість кісточкових порід та горобини. що приваблює сюди сивого та сирійського дятлів, а також дозволяє прогодуватися зграйкам зимуючих снігурів та омелюхів. Зазначені птахи також охороняються Бернською конвенцією.

Незвичайним є те, що ця, розташована в центрі територія дає прихисток багатьом видам ссавців. Наразі звичайними тут є їжак білочеревий, мідиця та білозубка звичайні. Останні дві тварини охороняються Додатком II до Бернської конвенції.

З гризунів в урочищі існують великі популяції нориці лугової, підземної, миші польової. Наявність гризунів приваблює й хижаків: ласку та чорного тхора. Зрідка трапляється також куниця кам'яна. Наявність горіхів та каштанів приваблює сюди сіру соню та білку звичайну.

Урочище є зоною поширення таких рідкісних дендрофільних кажанів, як вечірниця дозірна та кажан пізній, що охороняються згідно положень Бернської конвенції. Крім того тут тримається і нетопир середземноморський занесений до Червоної книги України. Територія має неабияке рекреаційне значення, адже це єдине з не багатьох місць відпочинку мешканців щільно-забудованих міських масивів Кудрявець та Татарка.

У зв'язку з тим, що добре збережені. насичені видами флори та фауни екосистеми київських круч мають бути збережені, як запорука

існування нерозривно пов'язаних між собою історичного та природного середовищ колиски Русі – давнього Києва, пропонуємо оголосити територію об'єкта комплексною пам'яткою природи місцевого значення «**Надподільські височини**» .

Координатор робіт зі створення
об,єктів ПЗФ КЕКЦ,
к.б.н. І.Ю.Парнікоза

Директор КЕКЦ, Заслужений
природоохоронець України В.Є.Борейко

Проект створення комплексной пам'ятки природи місцевого значення «**Надподільські височини**».

Об`єкт розташовано на території Шевченківського район м. Києва. Площа об,єкту 3,3 га, кадастрови номери ділянок 91:119:0100,91:119:0130. Землі не надані у власність чи користування.

Вказана територія входить до ареалу формування стародавнього Києва. Проектована пам`ятка природи має включити схили, що до нашого часу зберегли свої первинні абриси та вкриті смарагдовим шатром. В наш час, коли у Європі поширюється ідея створення комплексних охоронних територій, що поєднують збереження історичних об`єктів з недоторканістю ділянок первинних природних ландшафтів, їх унікального рослинного та тваринного світу, цінність території проектованої пам'ятки природи «Подільські схили» важко перецінити. Саме з цією місцевістю пов'язана велика кількість археологічних знахідок. Наразі у вітчизняних археологів широкого поширення набула думка про створення так званих археодромів, що поєднуватимуть збереження та реставрацію археологічних пам`яток із цілеспрямованим відтворенням рослинності та тваринного світу вказаної історичної епохи. Унікальна можливість такого підходу збереглася на території стародавніх Київських гір. Адже маючи стрімкі схили, розсічені долинами струмків, вони дійшли до наших часів у незабудованому стані. На верхівках та по схилах цих гір існують розвинені багатоярусні деревостани сформовані головним чином

ясеном високим, липою серцелистою, кленом гостролистим, гіркокаштаном кінським. Значною є участь в`язу гладенького, робінії та клену американського.

Ярус низьких чагарників формують такі характерні для лісостепового Подніпров`я види, як клен татарський, бузина чорна, свидина кривавочервона, жостір проносний, крушина ламка, глід псевдокривостопчиковий. Стовбури дерев обвивають пагони дівочого винограду п`ятилисточкового та хмелю. Значну участь у формуванні деревостанів приймають культурні дерева: яблуні, сливи, волоські горіхи. В трав`яному покриві активно поновлюється така цінна деревна порода, як ясен високий. Цей вид внаслідок вирубування дуба на фортифікаційні та будівельні потреби став на схилах цих гір основною породою. З неморальних видів травостою на схилах зростають щавель лісовий, будра плющевидна, навесні квітують пшінка весняна, гусячі цибульки мала, жовта та маленька, конвалія травнева, що охороняється рішенням Київради № 219/940 від 29.06.2000.

Територія проектованої пам'ятки природи також дуже цінна з точки зору збереження тваринного світу міста, яке й досі вражає своїм біорізноманіття. Наразі в триярусних деревостанах зустрічається велика кількість комах, серед яких і рідкісні. На схилах зустрічається ропуха сіра, що охороняється рішенням Київради від 23.12.04.

Озеленені схили – велика оселя для горобиних птахів: синиць, повзиків, підкоришників. кропив'янок, мухоловок, дроздів та соловейка західного. Більш рідкісними є іволга та сіра сова, що

охороняються Додатком II до Бернської конвенції. На території проектованої пам'ятки природи зростає велика кількість кісточкових порід та горобини. що приваблює сюди сивого та сирійського дятлів, а також дозволяє прогодуватися зграйкам зимуючих снігурів та омелюхів. Зазначені птахи також охороняються Бернською конвенцією.

Незвичайним є те, що ця, розташована в центрі територія дає прихисток багатьом видам ссавців. Наразі звичайними тут є їжак білочеревий, мідиця та білозубка звичайні. Останні дві тварини охороняються Додатком II до Бернської конвенції.

З гризунів в урочищі існують великі популяції нориці лугової, підземної, миші польової. Наявність гризунів приваблює й хижаків: ласку та чорного тхора. Зрідка трапляється також куниця кам'яна. Наявність горіхів та каштанів приваблює сюди сіру соню та білку звичайну.

Урочище є зоною поширення таких рідкісних дендрофільних кажанів, як вечірниця дозірна та кажан пізній, що охороняються згідно положень Бернської конвенції. Крім того тут тримається і нетопир середземноморський занесений до Червоної книги України. Територія має неабияке рекреаційне значення, адже це єдине з не багатьох місць відпочинку мешканців щільно-забудованих міських масивів Кудрявець та Татарка.

У зв'язку з тим, що добре збережені. насичені видами флори та фауни екосистеми київських круч мають бути збережені, як запорука

існування нерозривно пов'язаних між собою історичного та природного середовищ колиски Русі – давнього Києва, пропонуємо оголосити територію об'єкта комплексною пам'яткою природи місцевого значення «**Надподільські височини**» з додержанням наступних умов:

1. Заборона забудови.

Координатор робіт зі створення
об,єктів ПЗФ КЕКЦ,
к.б.н. І.Ю.Парнікоза

Директор КЕКЦ, Заслужений
природоохоронець України В.Є.Борейко

РЕЄСТР ЗЕМЕЛЬНИХ ДІЛЯНОК

Черговий план.

Код ділянки	Землекористувачі	Адреса ділянки	Опис ділянки	Площа (кв.м.)	Вид права	Дата закінч. права
91:119:0005	Товариство з обмеженою відповідальністю "ГАММА КОНСАЛТ"	вул. Глибочицька, 43		30086.77	Оренда до 20.12.2021	20.12.2021
91:119:0006	Фізична особа	вул. Лук'янівська, 17		1000.23	Власність	
91:119:0007	Закрите акціонерне товариство "Зеніт-Сервіс"	вул. Глибочицька, 71		2824.21		
91:119:0008	Фізична особа	пров. Лук'янівський, 1		1000.36	Власність	
91:119:0009	Фізична особа	вул. Лук'янівська, 31		1000.28	Власність	
91:119:0012	ПУБЛІЧНЕ АКЦІОНЕРНЕ ТОВАРИСТВО "РЕМ ПОБУТ ТЕХНІКА"	вул. Глибочицька, 53		4143		
91:119:0016	Приватне акціонерне товариство "ГАЗТРАНЗИТ" з іноземними інвестиціями	вул. Глибочицька, 69		1403.75	Власність	
91:119:0018	Товариство з обмеженою відповідальністю "АВТОБАНСЕРВІС"	вул. Глибочицька, 53		1048.16	Власність	
91:119:0019	Фізична особа	вул. Лук'янівська, 25		1000.38	Власність	
91:119:0021	Фізична особа	вул. Лук'янівська, 11		1029.87	Власність	
91:119:0022	Фізична особа	вул. Лук'янівська, 9а		799.83	Власність	
91:119:0023	Фізична особа	вул. Лук'янівська, 27		702.04	Власність	
91:119:0025	Товариство з обмеженою відповідальністю "БЕТА ТЕКС"	вул. Лук'янівська, 23		800.28	Власність	
91:119:0026	Фізичні особи	вул. Лук'янівська, 21		784.25	Власність	
91:119:0027	Фізичні особи	вул. Лук'янівська, 33		905.11	Власність	
91:119:0028	Українська Уніонна Конференція Церкви Адвентистів сьомого дня	вул. Лук'янівська, 9/10 літ. "А"		3115.07	Постійне користування	
91:119:0030	Фізична особа	вул. Лук'янівська, 19		963.92	Власність	
91:119:0035	Фізична особа	пров. Лук'янівський, 4		1033.84	Власність	
91:119:0036	Фізична особа	пров. Лук'янівський, 6		1032.96	Власність	
91:119:0037	Фізична особа	пров. Лук'янівський, 8		1000.31	Власність	
91:119:0038	Обслуговуючий кооператив "Житлово-Будівельний Кооператив"Ліберті Істейт"	пров. Лук'янівський, 3		1001.85	Власність	
91:119:0039	Фізична особа	пров. Лук'янівський, 5		1001.68	Власність	
91:119:0040	Фізична особа	пров. Лук'янівський, 7		1025.83	Власність	
91:119:0041	Фізична особа	пров. Лук'янівський, 11		167.94	Власність	
91:119:0042	Фізична особа	пров. Лук'янівський, 9		1003.96	Власність	
91:119:0043	Фізична особа	вул. Лук'янівська, 43		1004.56	Власність	
91:119:0045	Фізична особа	пров. Лук'янівський, 2		1000.17	Власність	
91:119:0046	Товариство з обмеженою відповідальністю "ДІА РК"	вул. Глибочицька, 73-77		10739.97	Власність	
91:119:0047	Фізична особа	вул. Лук'янівська, 41		1008.91	Власність	
91:119:0048	Фізична особа	вул. Лук'янівська, 39		999.86	Власність	
91:119:0049	Фізична особа	вул. Лук'янівська, 37		999.95	Власність	
91:119:0050	Фізична особа	вул. Лук'янівська, 35		1000.38	Власність	
91:119:0070	Землі не надані у власність чи користування			2214.92		
91:119:0071	Землі загального користування	пров. Лук'янівський		3135.32		
91:119:0074	Фізична особа			999.81	Право в процесі оформлення (Власність)	
91:119:0075	Фізична особа	пров. Лук'янівський, 2а		613.28	Власність	
91:119:0077	Фізична особа	пров. Лук'янівський, 3а		575.31	Власність	
91:119:0078	Товариство з обмеженою відповідальністю "АЛСАН"	вул. Глибочицька		401.17	Оренда до 06.06.2022	06.06.2022
91:119:0082	Управління освіти Шевченківської районної в місті Києві державної адміністрації	вул. Лук'янівська, 29а		2749.28	Без права	
91:119:0100	Землі не надані у власність чи користування	вул.Лук'янівська-вул.Глибочицька		30990.4		
91:119:0104	Фізична особа	пров. Лук'янівський, 1а		531.23	Власність	
91:119:0109	Управління справами Верховної Ради України	вул. Глибочицька, 79-97		5242.54	Право в процесі оформлення	

91:119:0110	Землі не надані у власність чи користування			392.17		
91:119:0111	Землі не надані у власність чи користування			832.71		
91:119:0120	Фізична особа	пров. Лук'янівський, 16		744.57	Власність	
91:119:0121	Фізична особа	пров. Лук'янівський, 11		147.59	Власність	
91:119:0122	Фізична особа	пров. Лук'янівський, 11		157.92	Власність	
91:119:0123	Фізична особа	пров. Лук'янівський, 11		183.11	Власність	
91:119:0124	Фізична особа	пров. Лук'янівський, 11		169.4	Власність	
91:119:0125	Фізична особа	пров. Лук'янівський, 11		202.48	Власність	
91:119:0126	Фізична особа	вул. Лук'янівська, 45		999.94	Власність	
91:119:0130	Землі не надані у власність чи користування	вул. Глибочицька, 79-97		3137.62		
91:119:0131	Землі не надані у власність чи користування	вул. Глибочицька, 79-97		84.37		
91:119:0200	Товариство з обмеженою відповідальністю "АЛСАН"	вул. Глибочицька		350.33	Оренда до 06.06.2022	06.06.2022

ЧЕРГОВИЙ КАДАСТРОВИЙ ПЛАН

Витяг з бази даних міського земельного кадастру від 09.01.2018р.

м. Київ, р-н Шевченківський

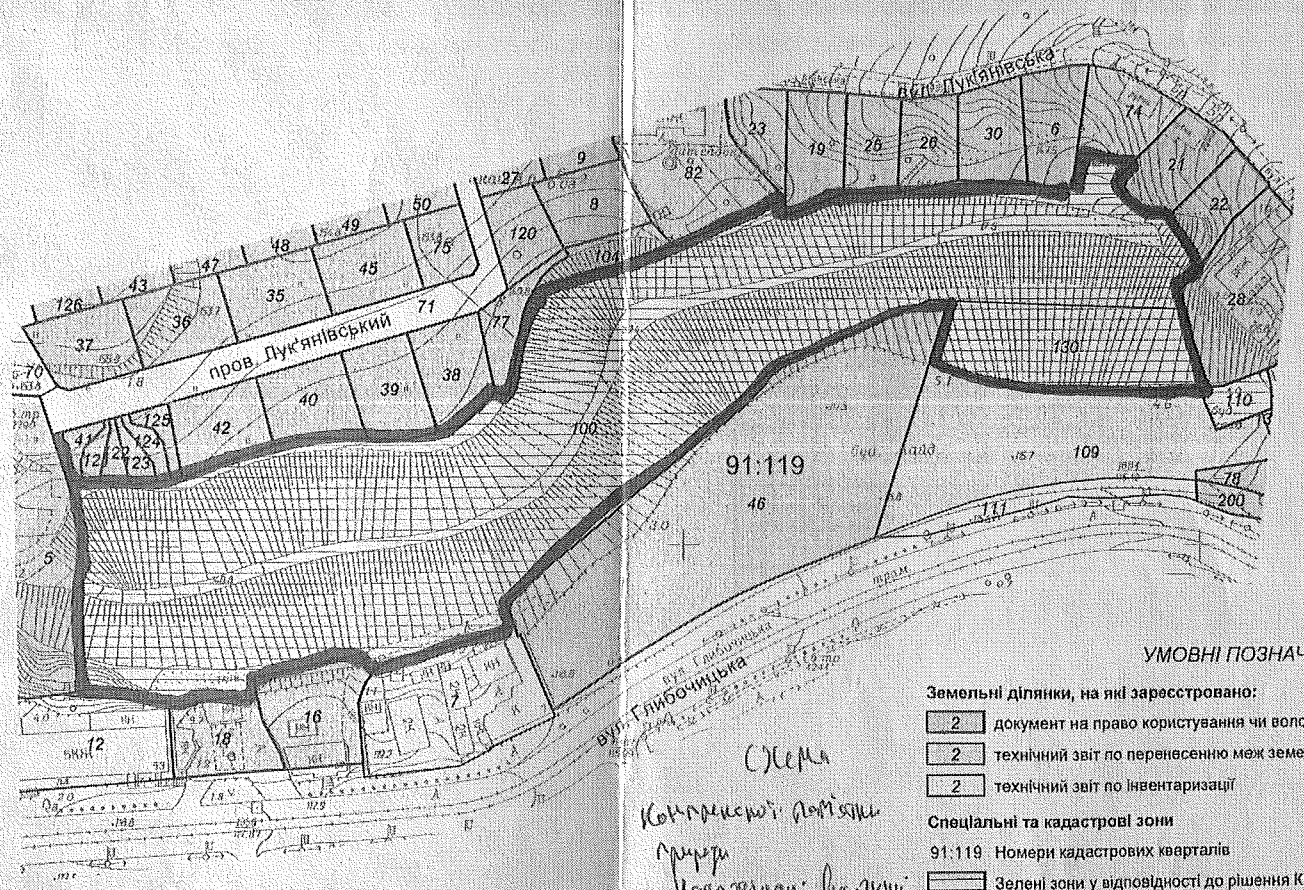

Схема
Контрольної ділянки
Гриця
Недозрілого Василя

УМОВНІ ПОЗНАЧЕННЯ

Земельні ділянки, на які зареєстровано:

- 2 документ на право користування чи володіння
- 2 технічний звіт по перенесенню меж земельної ділянки в натуру
- 2 технічний звіт по інвентаризації

Спеціальні та кадастрові зони

- 91:119 Номери кадастрових кварталів
- Зелені зони у відповідності до рішення КМР 19.07.2005

Масштаб 1:2000

Виконавець *Горпіцина Ю.М.*

2 347017 72089

Замовлення № 22

ковий план м.Києва ведеться з 1995 року

"Київський інститут земельних відносин"

27

08/231-1517/ПР
17.06.2020

КИЇВСЬКАМІСЬКАРАДА

XI СЕСІЯ VIII СКЛИКАННЯ

РІШЕННЯ

_____№_____ ПРОЕКТ

Про оголошення комплексної пам'ятки природи місцевого значення «Гора Юрковиця»

Відповідно до пункту 37 частини першої статті 26 Закону України «Про місцеве самоврядування в Україні», пункту «і» частини першої статті 15 Закону України «Про охорону навколишнього природного середовища», статті 25 та статей 51 – 53 Закону України «Про природно-заповідний фонд України», розглянувши клопотання Благодійної організації «Благодійний фонд Дніпровського району м. Києва «Київський еколого-культурний центр» від 22 травня 2020 року №80, з метою збереження та відтворення цінних природних комплексів, генофонду рослинного та тваринного світу, Київська міська рада

ВИРІШИЛА:

1. Оголосити комплексною пам'яткою природи місцевого значення «Гора Юрковиця» Шевченківського району міста Києва орієнтовною площею 8 га . Землі не надані у власність чи користування (згідно додатку).
2. Благодійній організації «Благодійний фонд Дніпровського району м. Києва «Київський еколого-культурний центр» забезпечити охорону зазначеного об'єкта з оформленням охоронного зобов'язання щодо забезпечення режиму охорони та збереження цього об'єкта.
3. Внести зміни до Програми розвитку зеленої зони міста Києва до 2010 року та концепції формування зелених насаджень в центральній частині міста, затвердженої рішенням Київської міської ради від 19 липня 2005 року № 806/3381 (зі змінами), включивши до переліку територій і об'єктів природно-заповідного фонду заказник місцевого значення, зазначений у пункті 1 цього рішення (Таблиця 23).
4. Оприлюднити це рішення у спосіб, визначений чинним законодавством.
5. Контроль за виконанням цього рішення покласти на постійну комісію Київської міської ради з питань екологічної політики.

Київський міський голова **Віталій КЛИЧКО**

ПОДАННЯ:

Депутат Київської міської ради Олеся ПИНЗЕНИК

ПОГОДЖЕНО:

Постійна комісія Київської міської ради з питань екологічної політики

Голова Костянтин ЯЛОВИЙ

Секретар Олексій НОВІКОВ

Постійна комісія Київської міської ради з питань містобудування, архітектури та землекористування

Голова Олександр МІЩЕНКО

Секретар Іван КАРТАВИЙ

Начальник управління правового забезпечення діяльності Київської міської ради Ганна ГАРШИНА

ПОЯСНЮВАЛЬНА ЗАПИСКА

до проекту рішення Київської міської ради

«Про оголошення комплексною пам'яткою природи місцевого значення «Гора Юрковиця»

1. Обґрунтування необхідності прийняття рішення

Запропонований проект рішення передбачає оголошення комплексної пам'ятки природи місцевого значення «Гора Юрковиця» території Шевченківського району міста Києва орієнтовною площею 8 га. Землі не надані у власність чи користування.

Територія входить до формування стародавнього Києва. Проектована пам'ятка природи має включити схили ,що до теперішнього часу зберегли свої первинні природні контури.Цінність цієї місцевості з її унікальним рослинним та тваринним світом важко переоцінити, бо саме з цією місцевістю пов'язана велика кількість археологічних знахідок.

В наш час у вітчизняних археологів широкого поширення набула думка про створення археодромів. Це поєднання збереження та реставрації археологічних пам'яток із відтворенням рослинного та тваринного світу вказаної епохи.Унікальна можливість такого підходу збереглася на території стародавніх Київських гір.Маючи стрімкі схили розсічені долинами струмків, вони залишилися до наших часів у незабудованому стані.На верхівках та схилах цих гір існують розвинені багатоярусні сукупності дерев сформовані з ясеню високого, липи серцелистої , клена гостролистого,гіркокаштана кінського, в'язу гладенького, робінії та клену американського.

Ярус низьких чагарників формують характерні для лісостепового Подніпров'я види, як клен татарський, бузина чорна,свидина криваво-червона,жостір проносний,крушина ламка, глід псевдокривостопчиковий. Стовбури дерев обвивають пагони дівочого винограду п»ятилисточкового та хмелю. Значну участь у сукупності деревних порід приймають культурні дерева:яблуні, сливи, волоські горіхи.Відбувається активне поновлення цінної деревної породи ясеню високого.На схилах зростають щавель лісовий, ранник голий.Навесні квітують пшінка весняна,конвалія травнева,що охороняється рішенням Київради №219/940 від 29.06.2000 року.

Територія пам'ятки природи дуже цінна для збереження тваринного світу,яке й досі вражає своїм різноманіттям.Тут зустрічається велика кількість комах , серед яких і рідкісні.

Ці схили оселя для горобцеподібних птахів: синиць, повзиків, кропив'янок, мухоловок, дроздів та соловейка західного. Рідкісними є іволга та сіра сова, що охороняються Додатком II до Бернської конвенції. На території зростає велика кількість горобини, що приваблює сивого та сирійського дятлів, а також

дозволяє перезимувати зграйкам снігурів та омелюхів. Ці птахи також охороняються Бернською конвенцією.

Ця територія дає прихисток багатьом видам ссавців. З гризунів існують великі популяції нориці лугової , миші польової.Наявність горіхів та каштанів приваблює сюди сіру соню та білку звичайну.Зрідка трапляється куниця кам'яна.

Розташовані у товщі схилів дренажні шахти мають велике значення ,як місця для поширення та зимівлі кажанів. Усі кажани мають бути збережені згідно ратифікованій Україною Угоді про охорону кажанів в Європі.

Територія має рекреаційне значення , адже це єдине місце відпочинку мешканців міських масивів Кудрявець та Татарка.

Це місце насичене видами флори та фауни, тому екосистема Київських круч має бути збережена, як запорука існування нерозривно пов'язаних між собою історичного та природного середовищ колиски Русі – давнього Києва.
Наукове обґрунтування та проект створення заказника «Зелена смуга» розроблено науковцями Благодійної організації «Благодійний фонд Дніпровського району м. Києва «Київський еколого-культурний центр»,в якому зокрема визначено основні заходи зі збереження природних комплексів, які беруться під охорону на території проектованого об'єкту природно-заповідного фонду.

2. Мета і завдання прийняття рішення

Проект рішення «Про оголошення комплексної пам'ятки природи місцевого значення «Гора Юрковиця» розроблений з метою збереження та відтворення цінних природних комплексів, генофонду рослинного та тваринного світу столиці України.

3. Загальні характеристики і основні положення рішення

Проектом передбачається оголошення комплексної пам'ятки природи місцевого значення «Гора Юрковиця» території Шевченківського району міста Києва орієнтовною площею 8 га.

4. Стан нормативно-правової бази у даній сфері правового регулювання

Дана сфера правовідносин регулюється Законом України «Про місцеве самоврядування», Законом України «Про охорону навколишнього природного середовища», Законом України «Про природно-заповідний фонд України».

5. Фінансово-економічне обґрунтування

Реалізація проекту рішення не потребує залучення коштів з бюджету міста.

6. **Громадське обговорення**

Проект рішення не потребує громадського обговорення.

7. **Прогноз соціально-економічних та інших наслідків прийняття рішення**

Прийняття цього рішення сприятиме оздоровленню довкілля та створить умови для збереження цінних природних комплексів та угрупувань рідкісних рослин та тварин.

8. **Суб'єкт подання та доповідач**

Суб'єктом подання проекту рішення та доповідачем на пленарному засідання є депутат Київської міської ради VIII скликання Олеся Пинзеник, позафракційна.

Депутат Київської міської ради Олеся ПИНЗЕНИК

Додаток
до рішення Київської міської ради
від_____№_____

ПЕРЕЛІК
територій, на основі яких оголошується комплексна пам'ятка природи місцевого значення «Гора Юрковиця»

№	Адреса ділянки	Номер у міському земельному кадастрі	Площа (га)	Землекористувач
1	м.Київ Шевченківський район	91:109 №294; 85.311 №17,19	8	Немає

Київський міський голова **Віталій КЛИЧКО**

Київський еколого-культурний центр
Kiev ecological & cultural center

02218, Україна, Київ, вул. Райдужна, 31-48
т (073) 073-16-73, E-mail:kekz-office@ukr.net рахунок 26006300839053 в ПАТ
Державний ощадний банк України м. Київ МФО 322669, ЗКПО 24363925

№ 10 22.05. 2020 р.

Депутату Київської міської ради О.Пинзеник

Просимо створити комплексну пам, ятку природи місцевого значення « Гора Юрковиця ».

Загальна площа об,єкту- 8 га. Землі не надані во власніть чи користування.

Наукове обгрунтування, проект створення, схема та погодження КЕКЦ взяти під охорону додаються.

З повагою, Заслужений природоохоронець України , директор КЕКЦ
Вл.Борейко

Київський еколого-культурний центр
Kiev ecological & cultural center

02218, Україна, Київ, вул. Райдужна, 31-48
т (073) 073-16-73, E-mail:kekz-office@ukr.net рахунок 26006300839053 в ПАТ
Державний ощадний банк України м. Київ МФО 322669, ЗКПО 24363925

№ 81 22.05. 2020 р.

Управління екології та природних ресурсів КМДА

Київський еколого-культурний центр згоден взяти під охорону комплексну пам, ятку природи місцевого значення « Гора Юрковиця », яка знаходиться в Шевченківському районі м. Києва.

Загальна площа об,єкту- 8 га. Землі не надані во власніть чи користування.

З повагою, Заслужений природоохоронець України , директор КЕКЦ
Вл.Борейко

Обгрунтування створення комплексной пам'ятки природи місцевого значення «**Гора Юрковиця** ».

Об`єкт розташовано на території Шевченківського район м. Києва.

Площа об,єкту 8 га, кадастрови номери ділянок 91:109 № 294, 85:311 № 17,19. Землі не надані у власність чи користування.

Деревостани схилів формують дуб черещатий, осика та клен гостролистий. Участь американського клена незначна. Стовбури дерев оплітає витка ліана – дівочий виноград п'ятилисточковий. Під пологом дерев сформувався тіньовитривалий флористичний комплекс. Тут зростають тонконіг дібровний, золотушник звичайний, лопух малий, суниці лісові та малина, що є цінними лікарськими рослинами. В другій половині літа та восени під пологом лісу розвивається велика кількість грибів, а розетки лишайників на стовбурах осики (Це пармелія борозенчаста та ксанторія настінна) свідчать про те, що повітря тут відносно чисте.

Тут звичайними є такі види, як рясоніжка звичайна, вечірниця дозірна, вухань звичайний. Також тут можна зустріти кам'яну куницю та чорного тхора, що охроняються згідно Додатку II цієї ж Конвенції.

Особливе значення має урочище для збереження місць гніздування цілого комплексу горобиних птахів, що є природним регулятором

чисельності шкідливих комах. З рідкісних для міста птахів в урочищі зустрічаються сич хатній, сіра сова, іволга. Звичайними є сорокопут-жулан, вівсянка звичайна, славка садова, синиця блакитна, соловейко східний, великий, середній та малий строкаті дятли, сирийський та сивий дятли, крутиголовка. Усіх цих птахів занесено до Додатку II до Бернської конвенції.

У зв'язку з тим, що добре збережені,насичені видами флори та фауни екосистеми київських круч мають бути збережені, як запорука існування нерозривно пов'язаних між собою історичного та природного середовищ колиски Русі – давнього Києва, пропонуємо оголосити територію об'єкта комплексною пам'яткою природи місцевого значення « **Гора Юрковиця».**

Координатор робіт зі створення
об,єктів ПЗФ КЕКЦ,
к.б.н. І.Ю.Парнікоза

Директор КЕКЦ, Заслужений
природоохоронець України В.Є.Борейко

Проект створення комплексной пам'ятки природи місцевого значення «**Гора Юрковиця** ».

Об`єкт розташовано на території Шевченківського район м. Києва.

Площа об,єкту 8 га, кадастрови номери ділянок 91:109 № 294, 85:311 № 17,19. Землі не надані у власність чи користування.

Деревостани схилів формують дуб черещатий, осика та клен гостролистий. Участь американського клена незначна. Стовбури дерев оплітає витка ліана – дівочий виноград п'ятилисточковий. Під пологом дерев сформувався тіньовитривалий флористичний комплекс. Тут зростають тонконіг дібровний, золотушник звичайний, лопух малий, суниці лісові та малина, що є цінними лікарськими рослинами. В другій половині літа та восени під пологом лісу розвивається велика кількість грибів, а розетки лишайників на стовбурах осики (Це пармелія борозенчаста та ксанторія настінна) свідчать про те, що повітря тут відносно чисте.

Тут звичайними є такі види, як рясоніжка звичайна, вечірниця дозірна, вухань звичайний. Також тут можна зустріти кам'яну куницю та чорного тхора, що охроняються згідно Додатку II цієї ж Конвенції.

Особливе значення має урочище для збереження місць гніздування цілого комплексу горобиних птахів, що є природним регулятором

чисельності шкідливих комах. З рідкісних для міста птахів в урочищі зустрічаються сич хатній, сіра сова, іволга. Звичайними є сорокопут-жулан, вівсянка звичайна, славка садова, синиця блакитна, соловейко східний, великий, середній та малий строкаті дятли, сирийський та сивий дятли, крутиголовка. Усіх цих птахів занесено до Додатку II до Бернської конвенції.

У зв'язку з тим, що добре збережені,насичені видами флори та фауни екосистеми київських круч мають бути збережені, як запорука існування нерозривно пов'язаних між собою історичного та природного середовищ колиски Русі – давнього Києва, пропонуємо оголосити територію об'єкта комплексною пам'яткою природи місцевого значення « **Гора Юрковиця** » з додержанням наступних умов:

1. Заборона забудови.

Координатор робіт зі створення
об,єктів ПЗФ КЕКЦ,
к.б.н. І.Ю.Парнікоза

Директор КЕКЦ, Заслужений
природоохоронець України В.Є.Борейко

ЧЕРГОВИЙ КАДАСТРОВИЙ ПЛАН

Витяг з бази даних міського земельного кадастру від 09.01.2018р.

м. Київ, р-н Шевченківський

Схема
комплексної пам'ятки
природи місцевого значення
«Гора Юрковиця»

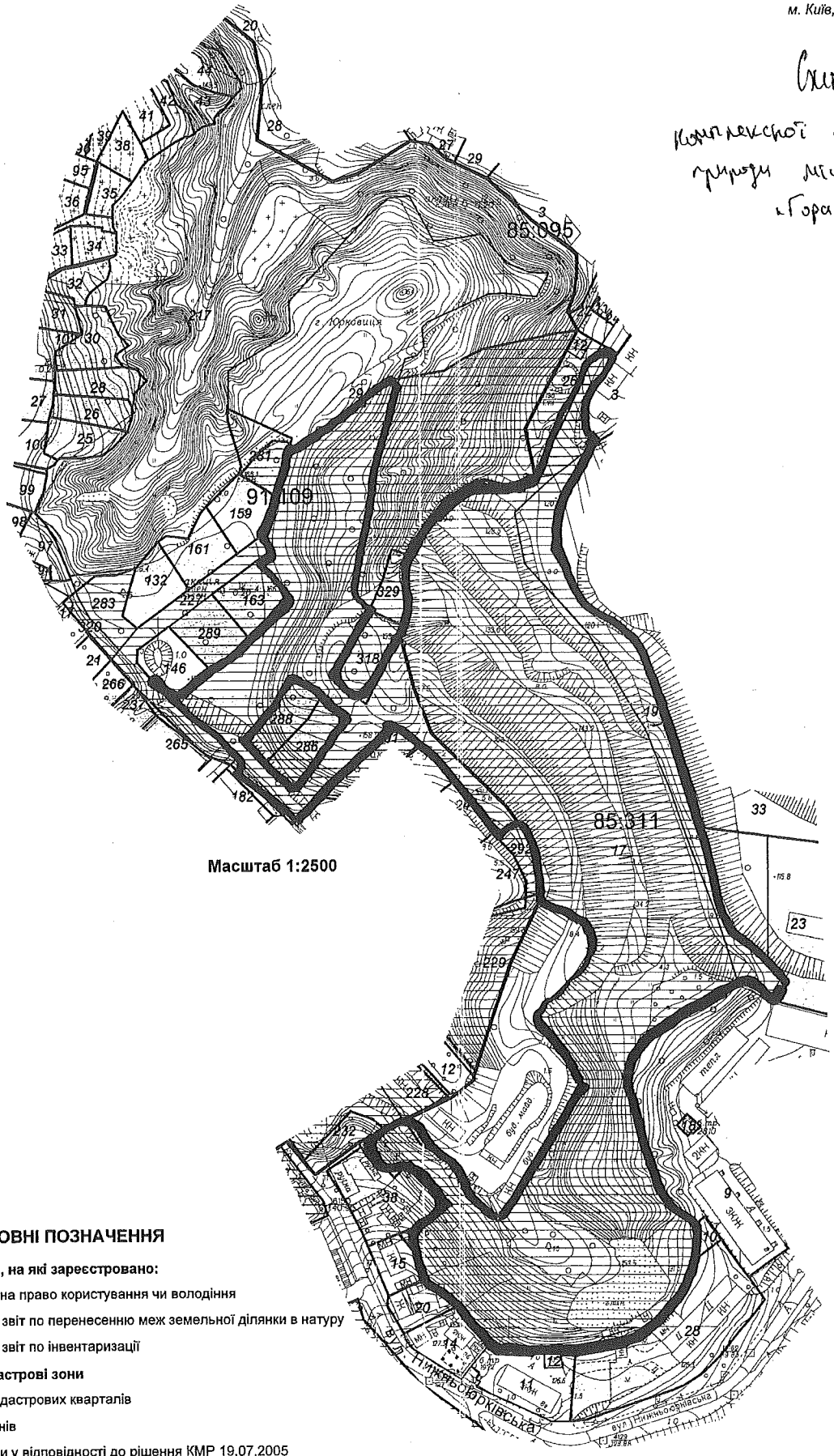

Масштаб 1:2500

УМОВНІ ПОЗНАЧЕННЯ

Земельні ділянки, на які зареєстровано:

- 2 — документ на право користування чи володіння
- 2 — технічний звіт по перенесенню меж земельної ділянки в натуру
- 2 — технічний звіт по інвентаризації

Спеціальні та кадастрові зони

91:109 Номери кадастрових кварталів

Межі районів

Зелені зони у відповідності до рішення КМР 19.07.2005

Виконавець _____ *Горліцина Ю.М.*

2 347017 720926

Замовлення № 22092

**Черговий план м.Києва ведеться з 1995 року*

виготовлено КП "Київський інститут земельних відносин"

28

08/231-1521/ПР
17.06.2020

КИЇВСЬКАМІСЬКАРАДА

XI СЕСІЯVIIIСКЛИКАННЯ

РІШЕННЯ

_____№_____ ПРОЕКТ

Про оголошення зоологічної пам'ятки природи місцевого значення «Святошинський став»

Відповідно до пункту 37 частини першої статті 26 Закону України «Про місцеве самоврядування в Україні», пункту «і» частини першої статті 15 Закону України «Про охорону навколишнього природного середовища», статті 25 та статей 51 – 53 Закону України «Про природно-заповідний фонд України», розглянувши клопотання Благодійної організації «Благодійний фонд Дніпровського району м. Києва «Київський еколого-культурний центр» від 2 листопада 2019 року №160, з метою збереження та відтворення цінних природних комплексів, генофонду рослинного та тваринного світу, Київська міська рада

ВИРІШИЛА:

1. Оголосити зоологічну пам'ятку природи місцевого значення «Святошинський став» території Святошинського району міста Києва орієнтовною площею 34,2 га, з яких 14,4 га надані у користування КП «Плесо» та 19,8 га землі загального користування (згідно із додатком).
2. КП «Плесо» забезпечити охорону зазначеного об'єкта з оформленням охоронного зобов'язання щодо забезпечення режиму охорони та збереження цього об'єкта.
3. Внести зміни до Програми розвитку зеленої зони міста Києва до 2010 року та концепції формування зелених насаджень в центральній частині міста, затвердженої рішенням Київської міської ради від 19 липня 2005 року № 806/3381 (зі змінами), включивши до переліку територій і об'єктів природно-заповідного фонду заказник місцевого значення, зазначений у пункті 1 цього рішення (Таблиця 23).
4. Оприлюднити це рішення у спосіб, визначений чинним законодавством.
5. Контроль за виконанням цього рішення покласти на постійну комісію Київської міської ради з питань екологічної політики.

Київський міський голова **Віталій КЛИЧКО**

ПОДАННЯ:

Депутат Київської міської ради Олеся ПИНЗЕНИК

ПОГОДЖЕНО:

Постійна комісія Київської міської ради з питань екологічної політики

Голова Костянтин ЯЛОВИЙ

Секретар Олексій НОВІКОВ

Постійна комісія Київської міської ради з питань містобудування, архітектури та землекористування

Голова Олександр МІЩЕНКО

Секретар Іван КАРТАВИЙ

Начальник управління правового забезпечення діяльності Київської міської ради Ганна ГАРШИНА

ПОЯСНЮВАЛЬНА ЗАПИСКА

до проекту рішення Київської міської ради

«Про оголошення зоологічної пам'ятки природи місцевого значення «Святошинський став»

1. Обґрунтування необхідності прийняття рішення

Запропонований проект рішення передбачає оголошення зоологічної пам'ятки природи місцевого значення «Святошинський став» території Святошинського району міста Києва орієнтовною площею 34,2 га, з яких 14,4 надані у власність КП «Плесо» та землі загального користування 19,8 га.

Територія включає розташований на території Святошинського району м.Києва став на річці Нивка ,що є правою притокою Ірпеня, та зелену смугу біля нього. Об'єкт знаходиться ліворуч траси Київ-Житомир .

Вказана територія належить до Східноєвропейської провінції Києво-Макарівського району дубово-соснових та ліщиново – орлякових лісів.Річка Нивка прорізує піски тераси Дніпра.Рельєф плоский ,слабко хвилястий ,з окремими невеликими підвищеннями та місцями заболочений.Існують піщані підвищення ,вкриті сухими лучними ґрунтами ,а в долині річки поблизу озера ґрунти лугові та болотяні. Рослинність вказаної території представлено такими основними групами: водною та прибережно-водною рослинністю, болотистими луками, справжніми луками та вологими вільхово-осиковими лісами.

Воднурослинність представляють в основному кушир занурений , рдесник гребінчастий та водопериця кільчаста. На поверхні ставу ряска мала та трироздільна , а також спіроделабагатокоренева.

В складі рослинності на Святошинському ставі присутні хвощ річковий, куга озерна,лепешняк великий, рогіз широколистий та вузьколистий, бульбокомиш морський.Берегставузаріс лісом з верби сірої та аморфи кущової.

На вологих ґрунтах сформувалися болотисті луки з угрупованнями осоки гострої, рідше лепешняку великого. Флору утворюють такі види , як гравілат річковий, калюжниця болотяна ,осока мохната, жовта, заяча , лисяча,гадючник в'язолистий, ситник розлогий, жовтець повзучий, плакун верболистий, вербозілля звичайне.Особливу наукову цінність являє собою існуюча популяція пальчастокорінника травневого. Цю орхідею занесенено до Червоної книги України.

На бідніших ґрунтах поширений лисохвост луговий та тимофіївка лучна.Також зустрічаються лучні види: волошка лучна, суховершки звичайні, коронарія зозуляча,смілка звичайна,конюшина лучна, повзуча та гірська.

На підвищеннях штучного походження сформувалися угрупування з вівсяниці Беккера,калерії сизої та суничнику звичайного.Ядро флори формують

щавель кислий, агалик-трава,цмин піщаний, булавоносець сіруватий, молочай, полин,волошки, очиток звичайний , золототисячник рожевийта козельці українські ,які занесені до Європейського червоного списку.

Вздовж приток річки Нивки сформувалися вільхові гаї та осикові ліси. В скупченнях дерев зростають також верба ламка, верба біла та п'ятитичинкова. В таких лісах та заростях чагарників зростає цілий ряд рідкісних видів :червонокнижна орхідея, а також рідкісний вид вужачки звичайної (охороняється Рішенням Київради 219/940), хвощ рябий (наразі це його єдине місцезнаходження в Києві).Також зростають великі популяції грушанки малої та грушанки круглолистої.

Дуже різноманітним є тваринний світ даного заказника.Тут зустрічається багато видів комах занесених до Червоної книги України. Це дозорець-імператор,джміль яскравий, махаон,вусач пахучий мускусний.

На території мешкає деревна жаба, тритон гребінчастий, кумкачервоночеревна ,що охороняються міжнародною Червоною книгою, а також часничниця, зелена ропуха, гостро морда жаба, які охороняються Бернською конвенцією.З плазунів в районі ставка поширена ящірка прудка.

За видами птахів – це унікальне місце для Києва.В очереті по березі ставу влаштовують великі колонії крячок:білощоких, чорних,білокрилих та річкових, що охороняються Бернською конвенцією. Святошинський став дає можливість харчуватися великій кількості мартинів та рідкісному хижому птаху скопу.Регулярно харчується тут і найбільший орел Європи орлан-білохвіст, якого занесено до Європейського червоного списку.Тут зупиняються під час міграції крижень, шилохвіст,чернь чубата,попелюх, гоголь зеленоголовий, які занесені до Червоної книги України. Іноді зупиняється лебідь – шипун.На прилеглих до ставка заростях гніздяться лиска, птах бугай та очеретянки.Багатство дрібних птахів приваблює на полювання хижаків: великого яструба, підсоколика великого ,луня болотного, боривітра звичайного, а також надзвичайно рідкісного сокола сапсана.Цього птаха занесено до Червоної книги України.

В прибережних місцях зустрічається куниця кам'яна , ласка,кріт чорний та тхір чорний.

Наукове обґрунтування та проект створення заказника «Святошинський став» розроблено науковцями Благодійної організації «Благодійний фонд Дніпровського району м. Києва «Київський еколого-культурний центр»,в якому зокрема визначено основні заходи зі збереження природних комплексів, які беруться під охорону на території проектованого об'єкту природно-заповідного фонду.

2. **Мета і завдання прийняття рішення**

Проект рішення «Про оголошення зоологічної пам'ятки природи місцевого значення «Святошинський став» розроблений з метою збереження та відтворення цінних природних комплексів, генофонду рослинного та тваринного світу столиці України.

3. **Загальні характеристики і основні положення рішення**

Проектом передбачається оголошення зоологічної пам'ятки природи місцевого значення «Святошинський став» території Святошинського району міста Києва орієнтовною площею 34,2 га, з яких 14,4 га надані у власність КП «Плесо» та 19,8 га загального користування.

4. **Стан нормативно-правової бази у даній сфері правового регулювання**

Дана сфера правовідносин регулюється Законом України «Про місцеве самоврядування», Законом України «Про охорону навколишнього природного середовища», Законом України «Про природно-заповідний фонд України».

5. **Фінансово-економічне обґрунтування**

Реалізація проекту рішення не потребує залучення коштів з бюджету міста.

6. **Громадське обговорення**

Проект рішення не потребує громадського обговорення.

7. **Прогноз соціально-економічних та інших наслідків прийняття рішення**

Прийняття цього рішення сприятиме оздоровленню довкілля та створить умови для збереження цінних природних комплексів та угрупувань рідкісних рослин та тварин.

8. **Суб'єкт подання та доповідач**

Суб'єктом подання проекту рішення та доповідачем на пленарному засідання є депутат Київської міської ради VIII скликання Олеся Пинзеник, позафракційна.

Депутат Київської міської ради Олеся ПИНЗЕНИК

Додаток
до рішення Київської міської ради
від_____№_____

ПЕРЕЛІК
територій, на основі яких оголошується зоологічна пам'ятка природи місцевого значення «Святошинський став»

№	Адреса ділянки	Номер у міському земельному кадастрі	Площа (га)	Землекористувач
1	Святошинський район	54 ?	14,4 га	КП «Плесо»
1	Святошинський район	32,46,47,48,49,51,52,55,56,57,58,59 ?	19,8 га	Загального користування

Київський міський голова **Віталій КЛИЧКО**

Додаток
до рішення Київської міської ради
_____№_____

Природна територія, яка оголошується комплексною пам'яткою природи місцевого значення «Реп'яхів яр»

№	Код ділянки	Адреса ділянки	Опис ділянки	Площа (га)	Землекористувач
1	91:109:0238	вулиця Кирилівська у Шевченківському районі м. Києва	Залишки природного листяного гаю у поєднанні з парковими насадженнями	11,6	Комунальне підприємство по утриманню зелених насаджень Шевченківського району м. Києва

Київський міський голова Віталій КЛИЧКО

Дар

Витяг з бази даних міського земельного кадастру станом на 24.01.2018р - стор.№2

РЕЄСТР ЗЕМЕЛЬНИХ ДІЛЯНОК

Черговий план.

Код ділянки	Землекористувачі	Адреса ділянки	Опис ділянки	Площа (кв.м.)	Вид права	Дата закінч. права
75:148:0001	Департамент експлуатації каналізаційного господарства Публічного акціонерного товариства "Акціонерна компанія"Київводоканал"	просп. Перемоги, 137		11653.25		
75:148:0008	Публічне акціонерне товариство "КИЇВЕНЕРГО"		ПЛ-35-21 Біличі-Брест-Літовська (Філія кабельні мережі)	5.18		
75:148:0009	Публічне акціонерне товариство "КИЇВЕНЕРГО"		ПЛ-35-20 Біличі-Брест-Літовська (Філія кабельні мережі)	12.04		
75:148:0010	Публічне акціонерне товариство "КИЇВЕНЕРГО"		ПЛ-35-19 Біличі-Брест-Літовська (Філія кабельні мережі)	13.03		
75:148:0011	Публічне акціонерне товариство "КИЇВЕНЕРГО"		ПЛ-35-18 Біличі-Брест-Літовська (Філія кабельні мережі)	13.58		
75:148:0012	Публічне акціонерне товариство "КИЇВЕНЕРГО"		ПЛ-35-17 Біличі-Брест-Літовська (Філія кабельні мережі)	13.65		
75:148:0013	Публічне акціонерне товариство "КИЇВЕНЕРГО"		ПЛ-35-16 Біличі-Брест-Літовська (Філія кабельні мережі)	25.63		
75:148:0023	Аукціон	просп. Перемоги, 135а		4362.59	Без права	
75:148:0031	Центральна електроенергетична система Державного підприємства "Національна енергетична компанія"Укренерго"		ПЛ-330 кВ опора N 49 УШПГ-8,Н-Київська-Октябрська у Святошинському р-ні	146.08		
75:148:0032	Центральна електроенергетична система Державного підприємства "Національна енергетична компанія"Укренерго"		ПЛ-330 кВ опора N 48 ПГ,Н-Київська-Октябрська у Святошинському р-ні	58.02		
75:148:0033	Центральна електроенергетична система Державного підприємства "Національна енергетична компанія"Укренерго"		ПЛ-330 кВ опора N 47 УШПГ-8,Н-Київська-Октябрська у Святошинському р-ні	281.18		
75:148:0034	Центральна електроенергетична система Державного підприємства "Національна енергетична компанія"Укренерго"		ПЛ-330 кВ опора N 46а УЗ30-3,Н-Київська-Октябрська у Святошинському р-ні	93.95		
75:148:0045	Землі не надані у власність чи користування		проїзд	3027.87		
75:148:0046	Землі не надані у власність чи користування	просп. Перемоги	пустир	2661.65		
75:148:0047	Землі загального користування	просп. Перемоги	парк	4265.22		
75:148:0048	Землі загального користування	просп. Перемоги	парк	64367.92		
75:148:0049	Землі загального користування		парк	5230.45		
75:148:0050	Землі не надані у власність чи користування		тротуар	501.86		
75:148:0051	Землі не надані у власність чи користування		пустир	39247.75		
75:148:0052	Землі загального користування		парк	19218.44		
75:148:0053	Землі загального користування		парк	3827.06		
75:148:0054	Землі загального користування		парк, озеро	144752.12		
75:148:0055	Землі загального користування		парк	14647.1		
75:148:0056	Землі загального користування		парк	15093.77		
75:148:0057	Землі загального користування		парк	15029.99		
75:148:0058	Землі загального користування		парк	5769.63		
75:148:0059	Землі загального користування		парк	1872.23		

75:180:0001	Комунальне підприємство "Святошинське лісопаркове господарство"	шосе Житомирське	Святошинське лісництво	208807.27		
75:183:0008	Землі не надані у власність чи користування	просп. Перемоги	газон	199.7		
75:183:0009	Комунальне підприємство "Святошинське лісопаркове господарство"		ліс	141864.4		
75:183:0010	Землі не надані у власність чи користування		пустир	17071.15		
75:183:0011	Комунальне підприємство "Святошинське лісопаркове господарство"		кар'єр	7622.25		
75:187:0002	Публічне акціонерне товариство "Укртелеком"	вул. Живописна, 10		7269.56		
75:187:0003	Публічне акціонерне товариство "КИЇВЕНЕРГО"	вул. Живописна, 10	ТП 1479 (Філія кабельні мережі)	123.9		
75:187:0004	Департамент експлуатації водопровідного господарства Публічного акціонерного товариства "Акціонерна компанія"Київводоканал"	вул. Львівська, 84	Святошинська насосна станція	6830.1		
75:187:0007	Мале колективне підприємство ресторан "Верховина"	просп. Перемоги, 135		4186.02	Оренда на 25 років	30.11.2026
75:187:0008	Публічне акціонерне товариство "КИЇВЕНЕРГО"	просп. Перемоги, 135	ТП 2932 (Філія кабельні мережі)	87.67		
75:187:0015	Землі не надані у власність чи користування	просп. Перемоги	тротуар	1364.13		
75:187:0017	Комунальне підприємство по утриманню зелених насаджень Святошинського району м.Києва	просп. Перемоги		324.32		
75:187:0018	Землі не надані у власність чи користування	просп. Перемоги	автостоянка	404.32		
75:187:0019	Комунальне підприємство по утриманню зелених насаджень Святошинського району м.Києва	просп. Перемоги		1860.31		
75:187:0020	Комунальне підприємство по утриманню зелених насаджень Святошинського району м.Києва	просп. Перемоги		1023.96		
75:187:0021	Комунальне підприємство по утриманню зелених насаджень Святошинського району м.Києва	просп. Перемоги		4026.1		
75:187:0022	Землі не надані у власність чи користування		проїзд	1463.63		
75:187:0030	Комунальне підприємство по утриманню житлового господарства Святошинського району м.Києва	просп. Перемоги	бювет	70.65		
75:187:0031	Комунальне підприємство по утриманню зелених насаджень Святошинського району м.Києва	вул. Живописна		22271.87		
75:187:0032	Землі загального користування	вул. Живописна	парк	15114.7		
75:187:0040	Комунальне підприємство "Шляхово-експлуатаційне управління по ремонту та утриманню автомобільних шляхів та споруд на них Святошинського району" м.Києва	вул. Живописна	туалет	365.9		
75:187:0046	Землі не надані у власність чи користування	вул. Живописна, 12		1637.15		

Київський еколого-культурний центр
Kiev ecological & cultural center

02218, Україна, Київ, вул. Райдужна, 31-48

Тел.: (073) 073-16-73; E-mail:kekz-office@ukr.net; http://www.ecoethics.ru, рахунок UA393226690000026006300839053 в АТ Ощадбанк м. Київ МФО 322669, ЗКПО 24363925

№ _160_____ від 2.11. 2019 р.

Депутату Київської міської ради О. Пинзеник

Клоптання

Просимо створити зоологічну пам,ятку природи місцевого значення « Святошинський став».

Об,єкт заповідання знаходиться на території Святошинського району м. Києва, загальна площа 34,2 га.

Наукове обґрунтування, проект створення, схема та погодження землекористувача додаються.

Директор КЕКЦ Вл.Борейко

КОМУНАЛЬНЕ ПІДПРИЄМСТВО
ВИКОНАВЧОГО ОРГАНУ КИЇВСЬКОЇ МІСЬКОЇ РАДИ
(КИЇВСЬКОЇ МІСЬКОЇ ДЕРЖАВНОЇ АДМІНІСТРАЦІЇ)
ПО ОХОРОНІ, УТРИМАННЮ ТА ЕКСПЛУАТАЦІЇ ЗЕМЕЛЬ ВОДНОГО ФОНДУ М. КИЄВА «ПЛЕСО»
вул. Микільсько-Слобідська, 7, м. Київ. 02660, тел./факс (044) 541-18-11, Call-центр (044) 15-51
E-mail: pleso2012@ukr.net Код ЄДРПОУ 23505151

06.04.18 N 1085 (221-489)
на N _____ від _____

Першому заступнику голови
Святошинської РДА в місті Києві
Пилипчуку С.І.
просп. Перемоги, 97,
м. Київ, 03115

Директору Київського еколого-культурного центру
Борейку В.Є.
вул. Райдужна, 31-48,
м. Київ, 02218

Щодо створення зоологічної
пам'ятки природи місцевого значення

Комунальним підприємством «Плесо» розглянуто Ваш лист № 107-22/2079 від 28.03.2018 року щодо створення зоологічної пам'ятки природи місцевого значення «Святошинський став» та за результатами опрацювання, в межах повноважень, інформуємо про наступне.

Виходячи зі схеми у Вашому листі, водний об'єкт, який являє собою ставок № 14 на річці Нивка по вулиці Верховинна у Святошинському районі міста Києва, на території якого планується створити зоологічну пам'ятку природи місцевого значення «Святошинський став» знаходиться на балансі Комунального підприємства «Плесо» (згідно розпорядження КМДА від 04.02.2009 № 111 «Про передачу на баланс та закріплення за КП «Плесо» водних об'єктів та оформлення земель водного фонду м. Києва»).

Комунальне підприємство «Плесо» цілком підтримує Вашу ініціативу створення природоохоронного об'єкту – зоологічної пам'ятки природи місцевого значення «Святошинський став» і висловлює Вам подяку за стурбованість станом природи та бажанням її зберегти для наступних поколінь.

В. о. генерального директора **О. М. Юсипенко**

Сколота Я. Ю.
Зеленко О.Ю.
541-08-48

Проект створення зоологічної пам,ятки природи місцевого значення «Святошинський став»

Територія об'єкту включає розташований на території Святошинського району м. Києва став на річці Нивка, що є правою притокою Ірпеня, та зелену смугу біля нього. Об`єкт знаходиться ліворуч траси Київ-Житомир. Загальна площа об`єкту 34,2 га.
До КП « Плесо» належить 14,4 га , кадастровий номер 54.
До земель загального користування належить 19,8 га, кадастрови номера 32,46,47,48,49,51,52,55,56,57,58,59.

Згідно геоботанічному районуванню вказана територія належить до Східноєвропейської провінції Києво-Макарівського району дубово-соснових лісів ліщиново-орлякових. Річка Нивка прорізує піски другої надзаплавної тераси Дніпра. Рельєф плоский, слабко хвилястий, з окремими невеликими підвищеннями до 5 метрів та місцевим заболочуванням. Існують піщані підвищення, вкриті сухими лучними ґрунтами, а в долині річки поблизу озера ґрунти лугові та болотяні. Об'єкт поєднує штучно створені лучно-болотяні ландшафти.
Рослинність вказаної території представлено такими основними групами:

1) водною та прибережно-водною рослинністю,
2) болотистими луками
3) справжніми луками,
4) псамофітними угрупованнями,
5) вологими вільхово-осиковими лісами

Водна рослинність представлена в основному угрупованням куширу зануреного за участю рдеснику гребінчастого, водопериці кільчастої. На поверхні ставу розвиваються ряски мала та трироздільна, а також спіродела багатокоренева.
Коловодна рослинність на Святошинському ставу суцільної стіни не утворює. В її складі присутні хвощ річковий, куги озерна та регіонально-рідкісна куга Туберомонтана, лепешняк великий, рогіз широколистий та вузьколистий, бульбокомиш морський. Місцями береги зарослі лісом з верб сірої, тритичинкової та білої за участю аморфи кущової.
На вологих ґрунтах сформувалися болотисті луки. Вони представлені угрупованнями осоки гострої, рідше лепешняку великого. Флористичне ядро в них утворюють такі

гідрофільні види як гравілат річковий, калюжниця болотяна, осоки шорстка, жовта, заяча, лисяча та несправжньосмикавцева, гадючник в'язолистий, ситник розлогий, жовтець повзучий, плакун верболистий, вербозілля звичайне. В складі таких лук трапляються такі малочисельні в Києві види як білозір болотяний та валеріана лікарська. Особливу наукову цінність являє собою існуюча тут популяція пальчастокорінника травневого. Цю орхідею занесено до Червоної книги України. Популяція повночленна та багаточисельна і потребує охорони.

В угрупованнях справжніх лук переважають вівсянниця лучна, тонконіг лучний та пирій повзучий. На бідніших ґрунтах поширені угруповання лисохвосту та тимофіївки лучних. Флористичне ядро таких лук найбагатше. Тут зустрічаються типово лучні види: волошка лучна, суховершки звичайні, коронарія зозуляча, смілка звичайна, конюшини лучна, повзуча та гірська.

На піщаних підвищеннях штучного походження сформувалися псамофітні угруповання з вівсяниці Беккера, келерії сизої та кунчнику наземного. Флористичне ядро формують щавель кислий, агалик-трава гірська, цмін пісковий, булавоносець сіруватий, молочай Сегієров, полин дніпровський та Маршала, волошки піщана та сумська, очиток звичайний та золтотисячник рожевий. В складі таких угруповань зустрічаються козельці українські, занесені до Європейського Червоного списку, а також малопоширена рослина очиток пурпурний.

В вологих пониззях та вздовж струмків-притоків Нивки сформувалися вільхово-осикові ліси. В їх деревостанах зростають також верби ламка, біла та п'ятитичинкова. Тут же наявні зарості рідкісної для Києва наумбургії китицецвітої. В таких лісах та заростях чагарників зростає цілий ряд рідкісних видів: червонокнижна орхідея – коручка болотяна, а також такі регіонально-рідкісні види, як вужачка звичайна (охороняється Рішенням Київради 219/940), хвощ рябий (наразі це його єдине місцезростання в Києві). В чагарниках зростають також великі популяції грушанки малої та більш рідкісної та надзвичайно-декоративної грушанки круглолистої.

Відповідно до різноманіття типів рослинності напрочуд багатим є тваринний світ вказаної території. Тут зустрічається цілий перелік видів комах, занесених до Червоної книги України. Це дозорець-імператор, кордулегастер кільчастий, джміль яскравий, махаон, вусач мускусний та ін. Їх збереження нерозривно пов'язано з існуванням комплексу лучно-болотяного та лісового ландшафтів.

На території об'єкту мешкає деревна жаба, тритон гребінчастий та джерелянка, що охороняються міжнародною Червоною книгою, а також часничниця, зелена ропуха та

гостроморда жаба. Що охороняються Бернською конвенцією. З плазунів в районі ставка поширена прудка ящірка, що охороняється Бернською конвенцією.

Найбільш численною і цінною групою тварин на вказаній території є птахи. За видовим показником це унікальне для Києва загалом місце. В заломах очерету по берегах ставка влаштовують великі колонії чорний, білокрилий, білощокий та річковий крячки, що охороняються Бернською конвенцією. Тут також розташовано велику колонію річкового мартину. Велике водне дзеркало Святошинського ставу дають можливість харчуватися великій кількості мартинів, а під час прольоту такому рідкісному, занесеному до Червоної книги великому хижому птаху, як скопа. Регулярно харчується тут і найбільший орел Європи орлан-білохвіст, якого занесено до Європейського Червоного списку, міжнародної та української Червоних книг. В наш час, коли кількість водно-болотяних угідь, придатних для відпочинку мігруючих водоплавних птахів різко скорочується, має велике значення збереження тих, що ще збереглися. Зобов`язання з охорони водно-болотяних угідь (до числа яких належить і вказана територія), Україна взяла на себе, приєднавшись до Рамсарської конвенції (Постанова Верховної Ради від 29.10.96 р.). На Святошинському ставу зупиняються під час міграцій крижень, шилохвість, чубата чернь, попелюх та гоголь, якого занесено до Червоної книги України. Інколи на ставках зупиняються і лебіді шипуни. Охороняти мігруючи види птахів Україна зобов`язалася, прийнявши "Закон України про приєднання до Бонської конвенції" 19.03.99 р.

В прилеглих до ставка заростях прибережно-водної рослинності гніздують лиска, бугай, бугайчик та очеретянки На вологих луках тримаються синьошійки та чечевиці. Вказана територія є однією з не багатьох, де ці птахи гніздують. Важливе значення мають лучно-болотяні комплекси по краю Святошинського ставу для збереження і відтворення цінного мисливського птаха – куріпки сірої, а також занесеного до Європейського Червоного списку глобально вразливого виду – деркача. Багатство дрібних птахів приваблює на полювання хижаків: великого яструба, підсоколика великого, луня болотяного, боривітра звичайного, а також надзвичайно рідкісного по всій території України великого сокола – сапсана. Цього птаха занесено до Червоної книги України. Саме ця територія становить виключне значення для його збереження.

В прибережних комплексах все ще зустрічаються кам'яна куниця, ласка та тхір чорний, що охороняються Бернською конвенцією. Звичайною твариною вологих лук є кріт.

Враховуючи виключне значення цієї території для охорони цілого комплексу заплавного ландшафту, насиченого великим фауністичним різноманіттям, за наявності великої кількості тварин, що охороняються, пропонуємо оголосити територію об`єкту зоологічною пам,яткою природи місцевого значення «Святошинський став» з додержанням таких вимог-

1. Заборона будівництва.
2. Заборона меліорації.
3. Заборона рубок лісу.

Координатор робіт зі створення
об,єктів ПЗФ КЕКЦ, к.б.н. І.Ю.Парнікоза

Директор КЕКЦ, Заслужений
природоохоронець України В.Є.Борейко

Обгрунтування створення зоологічної пам,ятки природи місцевого значення «Святошинський став»

Територія об'єкту включає розташований на території Святошинського району м. Києва став на річці Нивка, що є правою притокою Ірпеня, та зелену смугу біля нього. Об`єкт знаходиться ліворуч траси Київ-Житомир. Загальна площа об`єкту 34,2 га.
До КП « Плесо» належить 14,4 га , кадастровий номер 54.
До земель загального користування належить 19,8 га, кадастрови номера 32,46,47,48,49,51,52,55,56,57,58,59.

Згідно геоботанічному районуванню вказана територія належить до Східноєвропейської провінції Києво-Макарівського району дубово-соснових лісів ліщиново-орлякових. Річка Нивка прорізує піски другої надзаплавної тераси Дніпра. Рельєф плоский, слабко хвилястий, з окремими невеликими підвищеннями до 5 метрів та місцевим заболочуванням. Існують піщані підвищення, вкриті сухими лучними ґрунтами, а в долині річки поблизу озера ґрунти лугові та болотяні. Об'єкт поєднує штучно створені лучно-болотяні ландшафти.
Рослинність вказаної території представлено такими основними групами:

1) водною та прибережно-водною рослинністю,
2) болотистими луками
3) справжніми луками,
4) псамофітними угрупованнями,
5) вологими вільхово-осиковими лісами

Водна рослинність представлена в основному угрупованням куширу зануреного за участю рдеснику гребінчастого, водопериці кільчастої. На поверхні ставу розвиваються ряски мала та трироздільна, а також спіродела багатокоренева.
Коловодна рослинність на Святошинському ставу суцільної стіни не утворює. В її складі присутні хвощ річковий, куги озерна та регіонально-рідкісна куга Туберомонтана, лепешняк великий, рогіз широколистий та вузьколистий, бульбокомиш морський. Місцями береги зарослі лісом з верб сірої, тритичинкової та білої за участю аморфи кущової.
На вологих ґрунтах сформувалися болотисті луки. Вони представлені угрупованнями осоки гострої, рідше лепешняку великого. Флористичне ядро в них утворюють такі

гідрофільні види як гравілат річковий, калюжниця болотяна, осоки шорстка, жовта, заяча, лисяча та несправжньосмикавцева, гадючник в'язолистий, ситник розлогий, жовтець повзучий, плакун верболистий, вербозілля звичайне. В складі таких лук трапляються такі малочисельні в Києві види як білозір болотяний та валеріана лікарська. Особливу наукову цінність являє собою існуюча тут популяція пальчастокорінника травневого. Цю орхідею занесено до Червоної книги України. Популяція повночленна та багаточисельна і потребує охорони.

В угрупованнях справжніх лук переважають вівсянниця лучна, тонконіг лучний та пирій повзучий. На бідніших ґрунтах поширені угруповання лисохвосту та тимофіївки лучних. Флористичне ядро таких лук найбагатше. Тут зустрічаються типово лучні види: волошка лучна, суховершки звичайні, коронарія зозуляча, смілка звичайна, конюшини лучна, повзуча та гірська.

На піщаних підвищеннях штучного походження сформувалися псамофітні угруповання з вівсяниці Беккера, келерії сизої та кунчнику наземного. Флористичне ядро формують щавель кислий, агалик-трава гірська, цмін пісковий, булавоносець сіруватий, молочай Сегієров, полин дніпровський та Маршала, волошки піщана та сумська, очиток звичайний та золтотисячник рожевий. В складі таких угруповань зустрічаються козельці українські, занесені до Європейського Червоного списку, а також малопоширена рослина очиток пурпурний.

В вологих пониззях та вздовж струмків-притоків Нивки сформувалися вільхово-осикові ліси. В їх деревостанах зростають також верби ламка, біла та п'ятитичинкова. Тут же наявні зарості рідкісної для Києва наумбургії китицецвітої. В таких лісах та заростях чагарників зростає цілий ряд рідкісних видів: червонокнижна орхідея – коручка болотяна, а також такі регіонально-рідкісні види, як вужачка звичайна (охороняється Рішенням Київради 219/940), хвощ рябий (наразі це його єдине місцезростання в Києві). В чагарниках зростають також великі популяції грушанки малої та більш рідкісної та надзвичайно-декоративної грушанки круглолистої.

Відповідно до різноманіття типів рослинності напрочуд багатим є тваринний світ вказаної території. Тут зустрічається цілий перелік видів комах, занесених до Червоної книги України. Це дозорець-імператор, кордулегастер кільчастий, джміль яскравий, махаон, вусач мускусний та ін. Їх збереження нерозривно пов'язано з існуванням комплексу лучно-болотяного та лісового ландшафтів.

На території об'єкту мешкає деревна жаба, тритон гребінчастий та джерелянка, що охороняються міжнародною Червоною книгою, а також часничниця, зелена ропуха та

гостроморда жаба. Що охороняються Бернською конвенцією. З плазунів в районі ставка поширена прудка ящірка, що охороняється Бернською конвенцією.

Найбільш численною і цінною групою тварин на вказаній території є птахи. За видовим показником це унікальне для Києва загалом місце. В заломах очерету по берегах ставка влаштовують великі колонії чорний, білокрилий, білощокий та річковий крячки, що охороняються Бернською конвенцією. Тут також розташовано велику колонію річкового мартину. Велике водне дзеркало Святошинського ставу дають можливість харчуватися великій кількості мартинів, а під час прольоту такому рідкісному, занесеному до Червоної книги великому хижому птаху, як скопа. Регулярно харчується тут і найбільший орел Європи орлан-білохвіст, якого занесено до Європейського Червоного списку, міжнародної та української Червоних книг. В наш час, коли кількість водно-болотяних угідь, придатних для відпочинку мігруючих водоплавних птахів різко скорочується, має велике значення збереження тих, що ще збереглися. Зобов`язання з охорони водно-болотяних угідь (до числа яких належить і вказана територія), Україна взяла на себе, приєднавшись до Рамсарської конвенції (Постанова Верховної Ради від 29.10.96 р.). На Святошинському ставу зупиняються під час міграцій крижень, шилохвість, чубата чернь, попелюх та гоголь, якого занесено до Червоної книги України. Інколи на ставках зупиняються і лебіді шипуни. Охороняти мігруючи види птахів Україна зобов`язалася, прийнявши "Закон України про приєднання до Бонської конвенції" 19.03.99 р.

В прилеглих до ставка заростях прибережно-водної рослинності гніздують лиска, бугай, бугайчик та очеретянки На вологих луках тримаються синьошійки та чечевиці. Вказана територія є однією з не багатьох, де ці птахи гніздують. Важливе значення мають лучно-болотяні комплекси по краю Святошинського ставу для збереження і відтворення цінного мисливського птаха – куріпки сірої, а також занесеного до Європейського Червоного списку глобально вразливого виду – деркача. Багатство дрібних птахів приваблює на полювання хижаків: великого яструба, підсоколика великого, луня болотяного, боривітра звичайного, а також надзвичайно рідкісного по всій території України великого сокола – сапсана. Цього птаха занесено до Червоної книги України. Саме ця територія становить виключне значення для його збереження.

В прибережних комплексах все ще зустрічаються кам'яна куниця, ласка та тхір чорний, що охороняються Бернською конвенцією. Звичайною твариною вологих лук є кріт.

Враховуючи виключне значення цієї території для охорони цілого комплексу заплавного ландшафту, насиченого великим фауністичним різноманіттям, за наявності великої кількості тварин, що охороняються, пропонуємо оголосити територію об`єкту зоологічною пам,яткою природи місцевого значення «Святошинський став».

Координатор робіт зі створення
об,єктів ПЗФ КЕКЦ, к.б.н. І.Ю.Парнікоза

Директор КЕКЦ, Заслужений
природоохоронець України В.Є.Борейко

ЧЕРГОВИЙ КАДАСТРОВИЙ ПЛАН

Витяг з бази даних міського земельного кадастру від 24.01.2018р.

м. Київ, р-н Святошинський

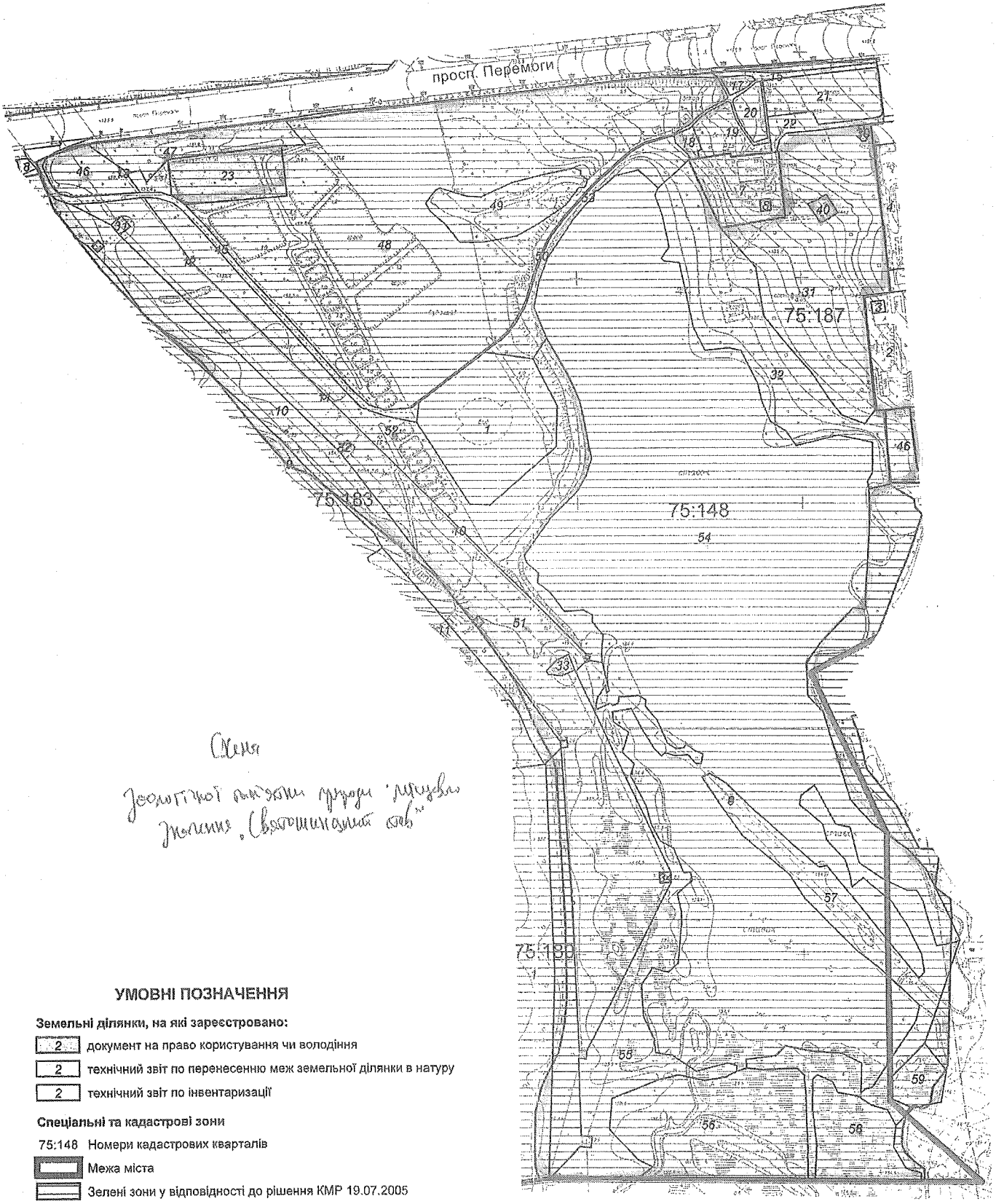

Схема
Геологічної пам'ятки природи "Лукашівські Тераси" "Святошинський лів"

УМОВНІ ПОЗНАЧЕННЯ

Земельні ділянки, на які зареєстровано:

- 2 документ на право користування чи володіння
- 2 технічний звіт по перенесенню меж земельної ділянки в натуру
- 2 технічний звіт по інвентаризації

Спеціальні та кадастрові зони

- 75:148 Номери кадастрових кварталів
- Межа міста
- Зелені зони у відповідності до рішення КМР 19.07.2005

Масштаб 1:3500

Виконавець _____ *Горліцина Ю.М.*

**Черговий план м.Києва ведеться з 1995 року*

2 347018 106996

Замовлення № 699

виготовлено КП "Київський інститут земельних відносин"

29

08/231-1522/ПР
17.06.2020

КИЇВСЬКАМІСЬКАРАДА

XI СЕСІЯ VIII СКЛИКАННЯ

РІШЕННЯ

ПРОЕКТ

_____№_____

Про оголошення природного об'єкту ботанічною пам'яткою природи місцевого значення «Катальпа Красуня»

Відповідно до пункту 37 частини першої статті 26 Закону України «Про місцеве самоврядування в Україні», пункту «і» частини першої статті 15 Закону України «Про охорону навколишнього природного середовища», статті 25 та статей 51 – 53 Закону України «Про природно-заповідний фонд України», розглянувши клопотання Благодійної організації «Благодійний фонд Дніпровського району м. Києва «Київський еколого-культурний центр» від 2 листопада 2019 року №156, з метою збереження та відтворення цінних природних комплексів, генофонду рослинного та тваринного світу, Київська міська рада

ВИРІШИЛА:

1. Оголосити природний об'єкт ботанічною пам'яткою природи місцевого значення «Катальпа Красуня» без вилучення у землекористувача згідно з додатком.
2. Комунальному підприємству по утриманню зелених насаджень Солом'янського району міста Києва забезпечити охорону зазначеного об'єкта у додатку з оформленням охоронного зобов'язання щодо забезпечення режиму охорони та його збереження.
3. Контроль за виконанням цього рішення покласти на постійну комісію Київської міської ради з питань екологічної політики.

Київський міський голова **Віталій КЛИЧКО**

ПОДАННЯ:
Депутат Київської міської ради Олеся ПИНЗЕНИК

ПОГОДЖЕНО:

Постійна комісія Київської міської ради з питань екологічної політики

Голова Костянтин ЯЛОВИЙ

Секретар Олексій НОВІКОВ

Постійна комісія Київської міської ради з питань містобудування, архітектури та землекористування

Голова Олександр МІЩЕНКО

Секретар Іван КАРТАВИЙ

Начальник управління правового забезпечення діяльності Київської міської ради Ганна ГАРШИНА

ПОЯСНЮВАЛЬНА ЗАПИСКА
до проекту рішення Київської міської ради
«Про оголошення природного об'єкту ботанічною пам'яткою природи місцевого значення «Катальпа Красуня»

1. Обґрунтування необхідності прийняття рішення

Запропонований проект рішення передбачає оголосити ботанічною пам'яткою природи місцевого значення дерево віком до 100 років, що знаходиться в Солом'янському району міста Києва орієнтовною площею 0,01 га. Прийняття даного рішення дозволить забезпечити сприятливі умови для збереження цінних історичних екземплярів рослинного світу столиці.

Дерево являє собою екземпляр катальпи бігонієвидної віком до 100 років, на висоті 1, 3 м дерево має охоплення 3 м, висота дерева досягає 10 м. Катальпа- рід квітучих дерев родини бігонієвих, представники поширені у теплих та субтропічних регіонах Північної Америки, Карибів, Східної Азії.

Більшість листопадних дерев росте зазвичай до 12-18 м та є 6-12 метрів завтовшки. Десятирічний саджанець сягає висоти шести метрів. Катальпа вирізняється великим або у формі серця або трьох лопатим листям, яскравими білими або жовтими квітами в широких складних суцвіттях. Восени дерево має плоди довжиною 20-50 см, які нагадують тонку стручкову квасолю, наповнену невеликим пласким насінням, кожне з яких має 2 тонких крила, які допомагають розноситися вітром.

Завдяки великому листю, катальпа є улюбленим місцем відпочинку для багатьох птахів, котрим надає притулок від дощу та вітру. На кінцях гілок висять зелені бобові стручки, котрі наприкінці літа стають коричневими, а потім опадають. Дери вина катальпи є дуже м'якою.

Катальпа починає цвісти приблизно на третій рік, а насіння з'являється приблизно через 5 років.

Назва походить від назви дерева мовою індіанців маскокі"kutuhlpa", що означає «крилата голова». Бобовий стручок х насінням став основою альтернативної народної назви « Індіанське бобове дерево» або « Сигарне дерево».

Враховуючи високу цінність зазначеного дерева, його доцільно оголосити ботанічною пам'яткою місцевого значення « Катальпа Красуня»

Проект оголошення природного об'єкту ботанічною пам'яткою природи місцевого значеннярозроблено науковцями Благодійної організації

«Благодійний фонд Дніпровського району м. Києва «Київський еколого-культурний центр», в якому зокрема визначено основні заходи зі збереження ботанічного об'єкту, який береться під охорону.

2. **Мета і завдання прийняття рішення**

Проект рішення розроблений з метою збереження ботанічного різноманіття та збереження цінних історичних екземплярів рослинного світу столиці України.

3. **Загальні характеристики і основні положення рішення**

Проектом передбачається оголошення ботанічною пам'яткою місцевого значення «Катальпа Красуня», площею 0,01 га, в межах території прилеглої до будинку 2 по вул. Гетьмана Солом'янського району .

4. **Стан нормативно-правової бази у даній сфері правового регулювання**

Дана сфера правовідносин регулюється Законом України «Про місцеве самоврядування», Законом України «Про охорону навколишнього природного середовища», Законом України «Про природно-заповідний фонд України».

5. **Фінансово-економічне обґрунтування**

Реалізація проекту рішення не потребує залучення коштів з бюджету міста.

6. **Громадське обговорення**

Проект рішення не потребує громадського обговорення.

7. **Прогноз соціально-економічних та інших наслідків прийняття рішення**

Прийняття цього рішення сприятиме оздоровленню довкілля , поліпшенню екологічного і санітарного стану столиці, матиме високе естетичне та біологічне значення, а також матиме історичну та меморіальну цінність .

8. **Суб'єкт подання та доповідач**

Суб'єктом подання проекту рішення та доповідачем на пленарному засідання є депутат Київської міської ради VIII скликання Олеся Пинзеник, позафракційна.

Депутат Київської міської ради Олеся ПИНЗЕНИК

Додаток
до рішення Київської міської ради
від_____№_____

Природний об'єкт, який оголошується ботанічною пам'яткою природи місцевого значення « Катальпа красуня»

№	Назва	Місце розташування	Користувач природних об'єктів	Коротка характеристика об'єкта
1	Катальпа	Місто Київ, Солом'янський район, в межах території прилеглої до буд.2 по вул. Вадима Гетьмана	Комунальне підприємство по утриманню зелених насаджень Солом'янського району	Катальпа віком до 100 років

Київський міський голова **Віталій КЛИЧКО**

Київський еколого-культурний центр
Kiev ecological & cultural center

02218, Україна, Київ, вул. Райдужна, 31-48
Тел.: (073) 073-16-73; E-mail:kekz-office@ukr.net; http://www.ecoethics.ru, рахунок UA393226690000026006300839053 в АТ Ощадбанк м. Київ МФО 322669, ЗКПО 24363925

№ _156_____ від 2.11. 2019 р.

Депутату Київської міської ради О. Пинзеник

Клоптання

Просимо створити ботанічну пам,ятку природи місцевого значення « Катальпа Красуня»

Об,єкт заповідання знаходиться на території Солом,янского району м. Києва, загальна площа 0,01 га.

Наукове обґрунтування, проект створення, схема та погодження землекористувача додаються.

Директор КЕКЦ Вл.Борейко

Київський еколого-культурний центр
Kiev ecological & cultural center

02218, Україна, Київ, вул. Райдужна, 31-48
Тел.: (073) 073-16-73; E-mail:kekz-office@ukr.net;http://www.ecoethics.ru, рахунок 26006300839053 в ПАТ Державний ощадний банк України м. Київ МФО 322669, ЗКПО 24363925

№__ 144_____від 6.12.2019 р. _____

Управління екології та природних ресурсів КМДА

Київський еколого-культурний центр згоден взяти під охорону ботанічну пам,ятку природи місцевого значення « Катальпа Красуня» в межах території прилеглої до буд. 2 по вул. Гетьмана в Солом,янському районі м.Києва площею 0,01 га.

Директор КЕКЦ Вл.Борейко

Обгрунтування створення ботанічної пам, ятки природи місцевого значення « Катальпа Красуня»

Об,єкт знаходиться в Солом,янському районі м. Києва на площі 0,01 га по вул. Вадима Гетьмана, 2 .Землекористувачем є КПУЗН Солом,янского району (КО « Київзеленбуд») .
Дерево являє собою екземпляр катальпи бігонієвидної віком до 100 років, на висоті 1,3 м дерево має в охопленні 3 м, висота дерева досягає 10 м.

Ката́льпа — рід квітучих дерев родини Бігнонієвих. Його представники поширені у теплих та субтропічних регіонах Північної Америки, Карибів, Східної Азії.

Більшість листопадних дерев зазвичай росте до 12-18 метрів висоти, та 6-12 метрів товщини. 10-річний саджанець сягає висоти 6 метрів. Відрізняються великим, або у формі серця, або трьох-лопатим листям, яскравими білими або жовтими квітами в широких складних суцвіттях. Восени мають плоди довжиною 20-50 сантиметрів, які нагадують тонку стручкову квасолю, наповнені невеликим пласким насінням, кожне має два тонкі крила, які допомагають розноситись вітром.

Завдяки великому листю, катальпа є улюбленим місцем для багатьох птахів, котрим надає притулок від дощу та вітру. На кінцях гілок висять зелені бобові стручки, котрі наприкінці літа стають коричневими, а потім опадають. Деревина катальпи є дуже м'якою.

Катальпа починає цвісти приблизно на третій рік, а насіння з'являється приблизно через 5 років.

Назва походить з назви дерева мовою індіанців маскокі «kutuhlpa», що означає «крилата голова». Написання «Катальпа» (англ. *"Catalpa"* або англ. *"Catalpah"*) почав використовувати Mark Catesby десь у 1729—1732 роках, а Карл Лінней опублікував назву дерева як *Bignonia catalpa* у 1753 році. Джованні Антоніо Скополі заснував рід Катальпа (*Catalpa*) у 1777 році.

Бобовий стручок з насінням став основою альтернативної народної назви «Індіанське бобове дерево» або «Сигарне дерево» для *Catalpa bignonioides* та *Catalpa speciosa,* відповідно.

Враховуючи високу цінність зазначеного дерева, його доцільно оголосити

ботанічною пам,яткою природи місцевого значення « Катальпа Красуня».

Координатор робіт зі створення
об,єктів ПЗФ КЕКЦ, к.б.н. І.Ю.Парнікоза

Директор КЕКЦ, Заслужений
природоохоронець України В.Є.Борейко

Проект створення ботанічної пам, ятки природи місцевого значення « Катальпа Красуня»

Об,єкт знаходиться в Солом,янському районі м. Києва на площі 0,01 га по вул. Вадима Гетьмана, 2 .Землекористувачем є КПУЗН Солом,янского району (КО « Київзеленбуд») .
Дерево являє собою екземпляр катальпи бігонієвидної віком до 100 років, на висоті 1,3 м дерево має в охопленні 3 м, висота дерева досягає 10 м.

Ката́льпа — рід квітучих дерев родини Бігнонієвих. Його представники поширені у теплих та субтропічних регіонах Північної Америки, Карибів, Східної Азії.

Більшість листопадних дерев зазвичай росте до 12-18 метрів висоти, та 6-12 метрів товщини. 10-річний саджанець сягає висоти 6 метрів. Відрізняються великим, або у формі серця, або трьох-лопатим листям, яскравими білими або жовтими квітами в широких складних суцвіттях. Восени мають плоди довжиною 20-50 сантиметрів, які нагадують тонку стручкову квасолю, наповнені невеликим пласким насінням, кожне має два тонкі крила, які допомагають розноситись вітром.

Завдяки великому листю, катальпа є улюбленим місцем для багатьох птахів, котрим надає притулок від дощу та вітру. На кінцях гілок висять зелені бобові стручки, котрі наприкінці літа стають коричневими, а потім опадають. Деревина катальпи є дуже м'якою.

Катальпа починає цвісти приблизно на третій рік, а насіння з'являється приблизно через 5 років.

Назва походить з назви дерева мовою індіанців маскокі «kutuhlpa», що означає «крилата голова». Написання «Катальпа» (англ. *"Catalpa"* або англ. *"Catalpah"*) почав використовувати Mark Catesby десь у 1729—1732 роках, а Карл Лінней опублікував назву дерева як *Bignonia catalpa* у 1753 році. Джованні Антоніо Скополі заснував рід Катальпа (*Catalpa*) у 1777 році.

Бобовий стручок з насінням став основою альтернативної народної назви «Індіанське бобове дерево» або «Сигарне дерево» для *Catalpa bignonioides* та *Catalpa speciosa,* відповідно.

Враховуючи високу цінність зазначеного дерева, його доцільно оголосити

ботанічною пам,яткою природи місцевого значення « Катальпа Красуня» з

додержанням таких вимог-

1. Заборона будівництва.
2. Заборона кронування.
3. Заборона рубки.

Координатор робіт зі створення об,єктів ПЗФ КЕКЦ, к.б.н. І.Ю.Парнікоза

Директор КЕКЦ, Заслужений природоохоронець України В.Є.Борейко

Сонце розгнуване
Бетонні основи фрагмент
мистецьких. Дитяче
„Котедж-Красуня"

КИЇВСЬКА МІСЬКА ДЕРЖАВНА АДМІНІСТРАЦІЯ

Київське комунальне об'єднання зеленого будівництва та експлуатації зелених насаджень міста «КИЇВЗЕЛЕНБУД»

вул. Кудрявська, 23, м. Київ, 04053 тел./факс (044) 272-40-57

Call-центр (044) 272-40-18 E-mail:info@kievzelenbud.com Код ЄДРПОУ 03362123

25.05.2015 N 148-03/01-226-1920
на N 04/18 *від* 29.04.2018

Директорові Київського еколого-культурного центру
Борейку В.Є.

Шановний Володимире Євгеновичу!

Київське комунальне об'єднання зеленого будівництва та експлуатації зелених насаджень міста «Київзеленбуд» опрацювало Ваше звернення щодо створення ботанічної пам'ятки природи місцевого значення «Катальпа Красуня» та повідомляє про наступне.

КО «Київзеленбуд» не заперечує щодо створення ботанічної пам'ятки природи місцевого значення «Катальпа Красуня» у порядку, передбаченому чинним законодавством.

З повагою

Перший заступник генерального директора Д. Заруба

Нечипуренко Л.В. 272-39-95

30

08/231-1520/ПР
17.06.2025

КИЇВСЬКАМІСЬКАРАДА

XI СЕСІЯ VIII СКЛИКАННЯ

РІШЕННЯ

_____№_____ ПРОЕКТ

Про оголошення природного об'єкту ботанічною пам'яткою природи місцевого значення « 500-річний дуб»

Відповідно до пункту 37 частини першої статті 26 Закону України «Про місцеве самоврядування в Україні», пункту «і» частини першої статті 15 Закону України «Про охорону навколишнього природного середовища», статті 25 та статей 51 – 53 Закону України «Про природно-заповідний фонд України», розглянувши клопотання Благодійної організації «Благодійний фонд Дніпровського району м. Києва «Київський еколого-культурний центр» від 2 листопада 2019 року №157, з метою збереження та відтворення цінних природних комплексів, генофонду рослинного та тваринного світу, Київська міська рада

ВИРІШИЛА:

1. Оголосити природний об'єкт ботанічною пам'яткою природи місцевого значення «500-річний дуб» без вилучення у землекористувача згідно з додатком.
2. Державній установі Комунальному підприємству Подільського району м.Києва» забезпечити охорону зазначеного об'єкта у додатку з оформленням охоронного зобов'язання щодо забезпечення режиму охорони та його збереження.
3. Контроль за виконанням цього рішення покласти на постійну комісію Київської міської ради з питань екологічної політики.

Київський міський голова **Віталій КЛИЧКО**

ПОДАННЯ:

Депутат Київської міської ради Олеся ПИНЗЕНИК

ПОГОДЖЕНО:

Постійна комісія Київської міської ради з питань екологічної політики

Голова Костянтин ЯЛОВИЙ

Секретар Олексій НОВІКОВ

Постійна комісія Київської міської ради з питань містобудування, архітектури та землекористування

Голова Олександр МІЩЕНКО

Секретар Іван КАРТАВИЙ

Начальник управління правового забезпечення діяльності Київської міської ради Ганна ГАРШИНА

ПОЯСНЮВАЛЬНА ЗАПИСКА
до проекту рішення Київської міської ради
«Про оголошення природного об'єкту
ботанічною пам'яткою природи місцевого значення «500-річний дуб»

1. Обґрунтування необхідності прийняття рішення

Запропонований проект рішення передбачає оголосити ботанічною пам'яткою природи місцевого значення дерево віком 500 років, що знаходиться в Подільському районіміста Києва орієнтовною площею 0,01 га. Прийняття даного рішення дозволить забезпечити сприятливі умови для збереження цінних історичних екземплярів рослинного світу столиці.

500-річний дуб – це цінне та довговічне дерево віком 500 років, висотою 30 метрів та обхват дуба 5 метрів. Кора і деревина дуба є джерелом для одержання одного з найкращих світових дубителів.У корі дуба містяться катехінові таніди, у деревині, у листках , у галах.

Для дубильно-екстрактової промисловості найкращою вважається кора 15-20- річних дубів. Оскільки кора його є гарним дубителем, з деревини виробляють дубильні екстракти. Маючи велику масу , дубова деревина є одним з основних джерел для виробництва танідів.

Крім дубильних речовин міститься еллагова та галусова кислоти, вуглевод левулін, слиз, цукор, крохмаль, білки, мінеральні речовини. Вона має в'яжучі і протизапальні властивості.

Широко кора дуба використовується у народній медицині. Жолуді багаті на крохмаль , жирну олію, ефірну олію, білки.

Дуб має високоякісну деревину красивого забарвлення і текстури. Вона щільна, міцна, пружна, надзвичайно міцна на повітрі у землі і під водою , легко колеться, стійка проти загнивання.

Враховуючи високу цінність зазначеного дерева, його доцільно оголосити ботанічною пам'яткою місцевого значення « 500-річний дуб».

Проект оголошення природного об'єкту ботанічною пам'яткою природи місцевого значення розроблено науковцями Благодійної організації «Благодійний фонд Дніпровського району м. Києва «Київський еколого-культурний центр»,в якому зокрема визначено основні заходи зі збереження ботанічного об'єкту, який береться під охорону.

2. **Мета і завдання прийняття рішення**

Проект рішення розроблений з метою збереження ботанічного різноманіття та збереження цінних історичних екземплярів рослинного світу столиці України.

3. **Загальні характеристики і основні положення рішення**

Проектом передбачається оголошення ботанічною пам'яткою природи місцевого значення «500-річний дуб», площею 0,01 га, в межах території «Комунального підприємства Подільського району м.Києва».

4. **Стан нормативно-правової бази у даній сфері правового регулювання**

Дана сфера правовідносин регулюється Законом України «Про місцеве самоврядування», Законом України «Про охорону навколишнього природного середовища», Законом України «Про природно-заповідний фонд України».

5. **Фінансово-економічне обґрунтування**

Реалізація проекту рішення не потребує залучення коштів з бюджету міста.

6. **Громадське обговорення**

Проект рішення не потребує громадського обговорення.

7. **Прогноз соціально-економічних та інших наслідків прийняття рішення**

Прийняття цього рішення сприятиме оздоровленню довкілля , поліпшенню екологічного і санітарного стану столиці, матиме високе естетичне та біологічне значення, а також матиме історичну та меморіальну цінність .

8. **Суб'єкт подання та доповідач**

Суб'єктом подання проекту рішення та доповідачем на пленарному засідання є депутат Київської міської ради VIII скликання Олеся Пинзеник, позафракційна.

Депутат Київської міської ради Олеся ПИНЗЕНИК

Додаток
до рішення Київської міської ради
від_____№_____

Природний об'єкт, який оголошується ботанічною пам'яткою природи місцевого значення « 500-річний дуб»

№	Назва	Місце розташування	Користувач природних об'єктів	Коротка характеристика об'єкта
1	500-річний дуб	Місто Київ, на території Комунального підприємства Подільського району міста Києва біля вул.Вітряні Гори ,6Б	Комунальне підприємство Подільського району м.Києва	Дуб віком 500 років

Київський міський голова **Віталій КЛИЧКО**

Київський еколого-культурний центр
Kiev ecological & cultural center

02218, Україна, Київ, вул. Райдужна, 31-48
Тел.: (073) 073-16-73; E-mail:kekz-office@ukr.net; http://www.ecoethics.ru, рахунок UA393226690000026006300839053 в АТ Ощадбанк м. Київ МФО 322669, ЗКПО 24363925

№ _157_____ ___від 2.11.___ 2019 р.

Депутату Київської міської ради О. Пинзеник

Клоптання

Просимо створити ботанічну пам,ятку природи місцевого значення « 500-річний дуб»

Об,єкт заповідання знаходиться на території Подільського району м. Києва, загальна площа 0,01 га.

Наукове обґрунтування, проект створення, схема та погодження землекористувача додаються.

Директор КЕКЦ Вл.Борейко

Обгрунтування створення ботанічної пам,ятки природи місцевого значення « 500-річний дуб»

Об,єкт знаходиться на території Подільського району м. Києва біля вул. Ветряні гори, б. 6-Б. Земля належить КО « Київзеленбуд»(КП УЗН Подільського району м Києва).

Охват дуба 5 м, висота 30 м, рік- 500 років.

Кора і деревина дуба є джерелом для одержання одного з найкращих світових дубителів. У корі дуба міститься 5,4-14% катехінових танідів, у деревині — і,4-7,7, у листках — 5-9,5, у галах — до 27,2%.

Для дубильно-екстрактової промисловості найкращою вважається кора 15-20-річних дубів. Оскільки кора його є гарним дубителем, її використовують безпосередньо як дубильний матеріал, а з деревини виробляють дубильні екстракти. Маючи велику масу, дубова деревина є одним з основних джерел для виробництва танідів.

У науковій медицині використовують кору дуба — Cortex Quercus, в якій, крім дубильних речовин, містяться еллагова й галусова кислоти, вуглевод левулін, слиз, цукор, крохмаль, білки, мінеральні речовини. Вона має в'яжучі і протизапальні властивості. Відвар кори використовують для полоскань при гінгівітах, стоматитах, ангінах та при запаленні слизової оболонки глотки й гортані, а також для лікування опіків і при отруєннях алкалоїдами і солями важких металів.

У народній медицині кору дуба використовують для лікування фурункулів на шиї, для припинення кровотечі з рани; внутрішньо відвар дубової кори використовують при виразці шлунка, при кровотечах із шлунка, надмірних менструальних кровотечах, проносах і частих позивах на сечовипускання. У вигляді ванн дубову кору застосовують від надмірного пітніння ніг. Використовують її також для лікування рахіту, золотухи тощо. Висушене насіння дуба, потовчене на порошок, застосовують при захворюванні сечового міхура, при проносах.

Жолуді багаті на крохмаль (40%), дубильні речовини (5-8%); жирну олію (до 5%), цукри, ефірну олію, білки тощо.

Із підсмажених жолудів готують сурогат кави, яким нібито можна лікувати рахіт, анемію і золотуху у дітей. Він корисний також нервовохворим і при надмірних менструальних кровотечах. Із жолудів і коренів цикорію дикого (петрів батіг) виготовляють «кавовий напій», який є не тільки поживним, а й лікувальним засобом при шлунково-кишкових захворюваннях. Спожиті в сирому вигляді жолуді можуть спричинити отруєння.

У ветеринарії кору дуба широко застосовують як в'яжучий протипроносний засіб.

Дуб має високоякісну деревину красивого забарвлення і текстури. Вона щільна, важка, міцна, пружна, надзвичайно міцна на повітрі, у землі і під водою, помірно розтріскується і жолобиться, легко колеться, стійка проти загнивання і домового гриба.

Деревина дуба використовується у суднобудуванні, меблевій промисловості, для виробництва клепки, паркету, шахтних і гідротехнічних споруд, для виготовлення ободів, шпиць, полозків, фанери, токарних і різьбярських виробів. Деревина дуба не має особливого запаху, з неї виготовляють діжки під коньяк, вино, пиво, спирт, оцет, олію. Дуб є прекрасним паливом. Тому об,єкт необхідно оголосити ботанічною пам,яткою природи місцевого значення « 500-річний дуб».

Координатор робіт зі створення

об,єктів ПЗФ КЕКЦ, к.б.н.

І.Ю.Парнікоза

Директор КЕКЦ, Заслужений природоохоронець України

В.Є.Борейко

Проект створення ботанічної пам,ятки природи місцевого значення « 500-річний дуб»

Об,єкт знаходиться на території Подільського району м. Києва біля вул. Ветряні гори, б. 6-Б. Земля належить КО « Київзеленбуд»(КП УЗН Подільського району м Києва).

Охват дуба 5 м, висота 30 м, рік- 500 років.

Кора і деревина дуба є джерелом для одержання одного з найкращих світових дубителів. У корі дуба міститься 5,4-14% катехінових танідів, у деревині — і,4-7,7, у листках — 5-9,5, у галах — до 27,2%.

Для дубильно-екстрактової промисловості найкращою вважається кора 15-20-річних дубів. Оскільки кора його є гарним дубителем, її використовують безпосередньо як дубильний матеріал, а з деревини виробляють дубильні екстракти. Маючи велику масу, дубова деревина є одним з основних джерел для виробництва танідів.

У науковій медицині використовують кору дуба — Cortex Quercus, в якій, крім дубильних речовин, містяться еллагова й галусова кислоти, вуглевод левулін, слиз, цукор, крохмаль, білки, мінеральні речовини. Вона має в'яжучі і протизапальні властивості. Відвар кори використовують для полоскань при гінгівітах, стоматитах, ангінах та при запаленні слизової оболонки глотки й гортані, а також для лікування опіків і при отруєннях алкалоїдами і солями важких металів.

У народній медицині кору дуба використовують для лікування фурункулів на шиї, для припинення кровотечі з рани; внутрішньо відвар дубової кори використовують при виразці шлунка, при кровотечах із шлунка, надмірних менструальних кровотечах, проносах і частих позивах на сечовипускання. У вигляді ванн дубову кору застосовують від надмірного пітніння ніг. Використовують її також для лікування рахіту, золотухи тощо. Висушене насіння дуба, потовчене на порошок, застосовують при захворюванні сечового міхура, при проносах.

Жолуді багаті на крохмаль (40%), дубильні речовини (5-8%); жирну олію (до 5%), цукри, ефірну олію, білки тощо.

Із підсмажених жолудів готують сурогат кави, яким нібито можна лікувати рахіт, анемію і золотуху у дітей. Він корисний також нервовохворим і при надмірних менструальних кровотечах. Із жолудів і коренів цикорію дикого (петрів батіг) виготовляють «кавовий напій», який є не тільки поживним, а й лікувальним засобом при шлунково-кишкових захворюваннях. Спожиті в сирому вигляді жолуді можуть спричинити отруєння.

У ветеринарії кору дуба широко застосовують як в'яжучий протипроносний засіб.

Дуб має високоякісну деревину красивого забарвлення і текстури. Вона щільна, важка, міцна, пружна, надзвичайно міцна на повітрі, у землі і під водою, помірно розтріскується і жолобиться, легко колеться, стійка проти загнивання і домового гриба.

Деревина дуба використовується у суднобудуванні, меблевій промисловості, для виробництва клепки, паркету, шахтних і гідротехнічних споруд, для виготовлення ободів, шпиць, полозків, фанери, токарних і різьбярських виробів. Деревина дуба не має особливого запаху, з неї виготовляють діжки під коньяк, вино, пиво, спирт, оцет, олію. Дуб є прекрасним паливом. Тому об,єкт необхідно оголосити ботанічною пам,яткою природи місцевого значення « 500-річний дуб»

з додержанням таких вимог=

1. Заборона поруч будівництва.
2. Заборона кронування дерева
3. Заборона рубки дерева.

Координатор робіт зі створення

об,єктів ПЗФ КЕКЦ, к.б.н.

І.Ю.Парнікоза

Директор КЕКЦ, Заслужений природоохоронець України

В.Є.Борейко

ВИТЯГ З ЧЕРГОВОГО КАДАСТРОВОГО ПЛАНУ

дані міського земельного кадастру від 06.03.2019

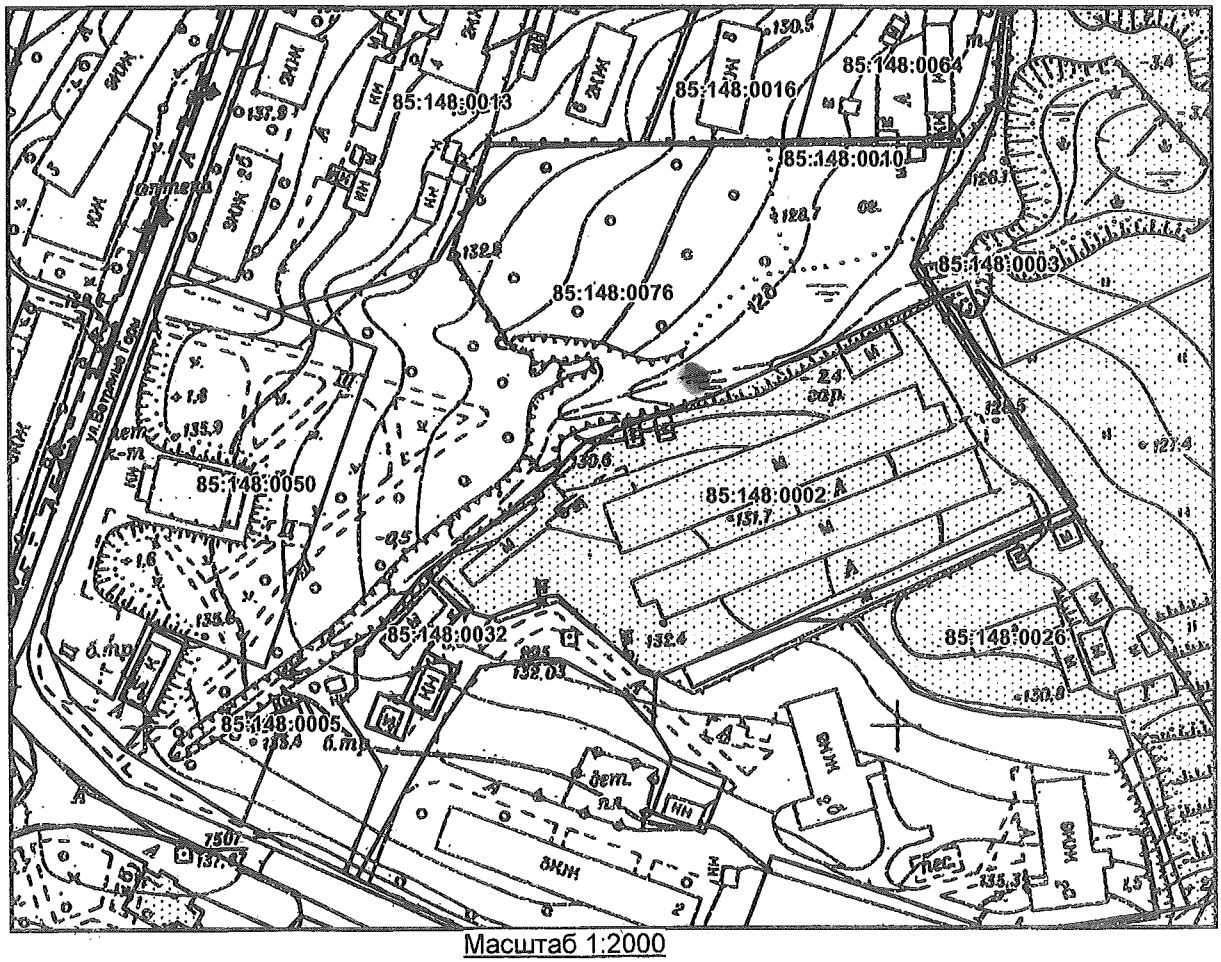

Масштаб 1:2000

Умовні позначення

- межі земельних ділянок

- межі кадастрових кварталів

Схема розташування ботанічної пам'ятки природи місцевого значення „500-річний дуб"

РЕЄСТР ЗЕМЕЛЬНИХ ДІЛЯНОК

Код ділянки	Користувачі	Адреса ділянки	Площа, кв.м	Вид права
85:148:0002	Київська міська рада	вул. Червонопільська, 2	8 514,43	Приватна власніс
85:148:0003	Київська міська рада	вул. Вишгородська, 45	41 107,87	Приватна власніс
85:148:0010	Землі не надані у власність чи користування		226,622	
85:148:0013	КП "Керуюча компанія з обслуговування житлового фонду Подільського району м.Києва"	вул. Вітряні гори, 2, 2а, 4, 4а, 6а	9 538,5	
85:148:0016	РЕЛІГІЙНА ОРГАНІЗАЦІЯ "УКРАЇНСЬКА ЦЕРКВА ХРИСТИЯН ВІРИ ЄВАНГЕЛЬСЬКОЇ"	вул. Вітряні гори, 6б	1 883,18	
85:148:0026	Київська міська рада	вул. Червонопільська, 2г	12 400,2	Приватна власніс
85:148:0032	Землі не надані у власність чи користування		1 683,98	
85:148:0050	Товариство з обмеженою відповідальністю "ЖЕК-ПМ"	вул. Вітряні гори, 2	5 569,07	
85:148:0064	АТЗТ фірма "Київінвест"\КП"Керуюча компанія з обслуг. житл. фонду Подільського району	вул.Вітряні гори, 10, 10д, вул.Осиповського, 3, 3а, 5/12	22 911,75	
85:148:0076	Комунальне підприємство по утриманню зелених насаджень Подільського району м.Києва	вул. Краснопольська	14 132,52	

УКРАЇНА
КИЇВСЬКА МІСЬКА ДЕРЖАВНА АДМІНІСТРАЦІЯ
КОМУНАЛЬНЕ ПІДПРИЄМСТВО ПО УТРИМАННЮ ЗЕЛЕНИХ НАСАДЖЕНЬ ПОДІЛЬСЬКОГО РАЙОНУ
вул. Дмитрівська, 16А, м. Київ, 04080, тел.: 468-32-12, факс: 468-22-55
E-mail: podilzelenbud@ukr.net

28.11.2019 року № 233-1028/7
На № 122 від 12.11.2019

Київський еколого-культурний центр
02218, Україна, вул. Райдужна, 31-48

Комунальним підприємством по утриманню зелених насаджень Подільського району міста Києва розглянуло лист від 13.11.2019 № 122 Київського еколого-культурного центру щодо не заперечення проти створення ботанічної пам'ятки природи місцевого значення «500-річний дуб».

У разі прийняття рішення про створення ботанічної пам'ятки природи місцевого значення «500-річний дуб», КП УЗН Подільського району виконає усі необхідні умови щодо збереження режиму охорони та збереження цього об'єкту.

З повагою
В.о. директора

Ольга МАНЬКО

Колос 468 32 12

ВИКОНАВЧИЙ ОРГАН КИЇВСЬКОЇ МІСЬКОЇ РАДИ
(КИЇВСЬКА МІСЬКА ДЕРЖАВНА АДМІНІСТРАЦІЯ)

Київське комунальне об'єднання зеленого будівництва та експлуатації зелених насаджень міста «Київзеленбуд»

КИЇВЗЕЛЕНБУД
КОМУНАЛЬНЕ ОБ'ЄДНАННЯ
www.kievzelenbud.com

вул. Кудрявська,23, м. Київ, 04053 тел./факс (044) 272-40-57
Call-центр (044) 272-40-18 E-mail:info@kievzelenbud.com Код ЄДРПОУ 03362123

26.06.19 № 226-3165
на № 226/1981 від 08.05.2019

Начальникові управління
екології та природних ресурсів
виконавчого органу Київської
міської ради (Київської міської
державної адміністрації)
А.МАЛЬОВАНОМУ

Директорові Київського
еколого-культурного центру
В. БОРЕЙКУ

Про створення ботанічної пам'ятки природи
місцевого значення «500-річний дуб»

Київське комунальне об'єднання зеленого будівництва та експлуатації зелених насаджень міста «Київзеленбуд», за Вашим дорученням, опрацьовано лист Київського еколого-культурного центру В. Борейка від 27.04.2019 № 72 щодо створення ботанічної пам'ятки природи місцевого значення «500-річний дуб» площею 0,01 га та в межах компетенції повідомляємо наступне

КО «Київзеленбуд» та КП УЗН Подільського району м. Києва не маємо заперечень щодо створення ботанічної пам'ятки природи місцевого значення «500-річний дуб» площею 0,01 га по вул. Ветряні гори б.6-Б.

З повагою
Заступник генерального директора Дмитро ЗАРУБА

Михайло Олійник
Наталія Летуча 272 39 95

31

08/231-1525/ПР
17.06.2020

КИЇВСЬКАМІСЬКАРАДА

XI СЕСІЯ VIII СКЛИКАННЯ

РІШЕННЯ

_____№_____ ПРОЕКТ

Про оголошення природного об'єкту ботанічною пам'яткою природи місцевого значення « Квіткова гірка»

Відповідно до пункту 37 частини першої статті 26 Закону України «Про місцеве самоврядування в Україні», пункту «і» частини першої статті 15 Закону України «Про охорону навколишнього природного середовища», статті 25 та статей 51 – 53 Закону України «Про природно-заповідний фонд України», розглянувши клопотання Благодійної організації «Благодійний фонд Дніпровського району м. Києва «Київський еколого-культурний центр» від 06 червня 2020 року №89, з метою збереження та відтворення цінних природних комплексів, генофонду рослинного та тваринного світу, Київська міська рада

ВИРІШИЛА:

1. Оголосити природний об'єкт ботанічною пам'яткою природи місцевого значення «Квіткова гірка» без вилучення у землекористувача згідно з додатком.
2. Державній установі Святошинського лісництва Святошинського лісопаркового господарства забезпечити охорону зазначеного об'єкта у додатку з оформленням охоронного зобов'язання щодо забезпечення режиму охорони та його збереження.
3. Контроль за виконанням цього рішення покласти на постійну комісію Київської міської ради з питань екологічної політики.

Київський міський голова **Віталій КЛИЧКО**

ПОЯСНЮВАЛЬНА ЗАПИСКА
до проекту рішення Київської міської ради
«Про оголошення природного об'єкту ботанічною пам'яткою природи «Квіткова гірка»

1. Обґрунтування необхідності прийняття рішення

Запропонований проект рішення передбачає оголосити ботанічною пам'яткою природи місцевого значення територію Святошинського лісництва Святошинського лісопаркового господарства орієнтовною площею 1 га. Землекористувачем є Святошинське лісопаркове господарство . Прийняття даного рішення дозволить забезпечити сприятливі умови для збереження цінних історичних екземплярів рослинного світу столиці.

Вказана територія лісу презентує рослинні угруповання соснового, змішаного та подекуди листяного лісу, насичені великим флористичним різноманіттям. Флора даного об'єкту налічує більше 50 видів вищих рослин.

Основним компонентом рослинності урочища є насадження сосни.

Найвищу цінність вказаної території становлять великі популяції двох рідкісних першоцвітів: сону широколистого, що охороняється згідно Додатку 1 до Бернської конвенції та Рішенням Київради №219/940 на території м.Києва та сону чорніючого , яких занесено до Червоної книги України. Обидва види зростають на сонячних узліссях , але найбільша чисельність та щільність на пісках лісових насаджень. Їх популяції на даній території налічують біля 70 великих кущів.

Птахи представлені величезним різноманіттям.

Враховуючи велику ботанічну цінність об'єкту , пропоную оголосити його територію ботанічною пам'яткою природи місцевого значення «Квіткова гірка».

Проект оголошення природного об'єкту ботанічною пам'яткою природи місцевого значення розроблено науковцями Благодійної організації «Благодійний фонд Дніпровського району м. Києва «Київський еколого-культурний центр»,в якому зокрема визначено основні заходи зі збереження ботанічного об'єкту, який береться під охорону.

2. Мета і завдання прийняття рішення

Проект рішення розроблений з метою збереження ботанічного різноманіття та збереження цінних історичних екземплярів рослинного світу столиці України.

3. Загальні характеристики і основні положення рішення

Проектом передбачається оголошення ботанічною пам'яткою місцевого значення «Квіткова гірка», площею 1 га, на території Святошинського лісництво Святошинського лісопаркового господарства.

4. **Стан нормативно-правової бази у даній сфері правового регулювання**

Дана сфера правовідносин регулюється Законом України «Про місцеве самоврядування», Законом України «Про охорону навколишнього природного середовища», Законом України «Про природно-заповідний фонд України».

5. **Фінансово-економічне обґрунтування**

Реалізація проекту рішення не потребує залучення коштів з бюджету міста.

6. **Громадське обговорення**

Проект рішення не потребує громадського обговорення.

7. **Прогноз соціально-економічних та інших наслідків прийняття рішення**

Прийняття цього рішення сприятиме оздоровленню довкілля , поліпшенню екологічного і санітарного стану столиці, матиме високе естетичне та біологічне значення.

8. **Суб'єкт подання та доповідач**

Суб'єктом подання проекту рішення та доповідачем на пленарному засідання є депутат Київської міської ради VIII скликання Олеся Пинзеник, позафракційна.

Депутат Київської міської ради Олеся ПИНЗЕНИК

Додаток
до рішення Київської міської ради
від_____№_____

Природний об'єкт, який оголошується ботанічною пам'яткою природи місцевого значення « Квіткова гірка»

№	Назва	Місце розташування	Користувач природних об'єктів	Коротка характеристика об'єкта
1	Квіткова гірка	Місто Київ, на території Святошинського лісництва Святошинського лісопаркового господарства, квартал 38	Святошинське лісництво Святошинського лісопаркового господарства	Фрагмент лісу

Київський міський голова **Віталій КЛИЧКО**

Київський еколого-культурний центр
Kiev ecological & cultural center

02218, Україна, Київ, вул. Райдужна, 31-48
т (073) 073-16-73, E-mail:kekz-office@ukr.net рахунок 26006300839053 в ПАТ
Державний ощадний банк України м. Київ МФО 322669, ЗКПО 24363925

№ 89 6.06. 2020 р.

Депутату Київської міської ради О.Пинзеник

Шановна п. Олеся!

Просимо створити ботанічну пам, ятку природи місцевого значення « Квіткова гірка » на площі 1 га в кв. 38, вид. 1,2 Святошинського лісництва Святошинського лісопаркового господарства.

Тут виявлено таких рослин, занесених до Червоної книги України як сон розкритий та сон чорніючий.

Наукове обгрунтування, проект створення, схема та погодженя землекористувача додаються.

З повагою, Заслужений природоохоронець України , директор КЕКЦ
Вл.Борейко

Проект створення ботанічної пам, ятки природи місцевого значення «Квіткова гірка »

Територія об`єкту площею 1 га включає кв. 38, вид. 1,2 Святошинського лісництва Святошинського лісопаркового господарства.
Тут виявлено таких рослин, занесених до Червоної книги України як сон розкритий та сон чорніючий.

Землекористувачем є Святошинське лісопаркове господарство.

Вказаний фрагмент лісу презентує рослинні угруповання соснового, змішаного та подекуди листяного лісу, насичені великим флористичним різноманіттям. Флора даного об`єкту налічує більше 50 видів вищих рослин.

Основним компонентом рослинності урочища є насадженя сосни .

Найвищу цінність вказаної території становлять великі популяції двох рідкісних першоцвітів: сону широколистого, що охороняється згідно Додатку І до Бернської конвенції та Рішенням Київради № 219/940 на території м. Києва, а також цю квітку занесено до Червоної книги України, та сону чорніючого, що занесено до Червоної книги України. Обидва види зростають на сонячних узліссях, але найбільшу чисельність та щільність має локалітет на пісках лісових насаджень . Їх популяції тут налічують біля 70 великих кущів.

Птахи представлені величезним різноманіттям.

Враховуючи велику ботанічну цінність об'єкту, пропонуємо оголосити його територію ботанічною пам,яткою природи місцевого значення " Квіткова гірка " з наступними заборонами:

1. Заборона забудови.
2. Заборона суцільної рубки лісу.

Координатор роботи по створенню об`єктів ПЗФ Київського еколого-культурного центру, д.б.н. Парнікоза І.Ю.

Директор Київського еколого-культурного центру, Заслужений природоохоронець України Борейко В.Є.

Обгрунтування створення ботанічної пам, ятки природи місцевого значення «Квіткова гірка »

Територія об`єкту площею 1 га включає кв. 38, вид. 1,2 Святошинського лісництва Святошинського лісопаркового господарства.

Тут виявлено таких рослин, занесених до Червоної книги України як сон розкритий та сон чорніючий.

Землекористувачем є Святошинське лісопаркове господарство.

Вказаний фрагмент лісу презентує рослинні угруповання соснового, змішаного та подекуди листяного лісу, насичені великим флористичним різноманіттям. Флора даного об`єкту налічує більше 50 видів вищих рослин.

Основним компонентом рослинності урочища є насадженя сосни .

Найвищу цінність вказаної території становлять великі популяції двох рідкісних першоцвітів: сону широколистого, що охороняється згідно Додатку І до Бернської конвенції та Рішенням Київради № 219/940 на території м. Києва, а також цю квітку занесено до Червоної книги України, та сону чорніючого, що занесено до Червоної книги України.

Обидва види зростають на сонячних узліссях, але найбільшу чисельність та щільність має локалітет на пісках лісових насаджень . Їх популяції тут налічують біля 70 великих кущів.

Птахи представлені величезним різноманіттям.

Враховуючи велику ботанічну цінність об'єкту, пропонуємо оголосити його територію ботанічною пам,яткою природи місцевого значення " Квіткова гірка ".

Координатор роботи по створенню об`єктів ПЗФ Київського еколого-культурного центру, д.б.н. Парнікоза І.Ю.

Директор Київського еколого-культурного центру, Заслужений природоохоронець України Борейко В.Є.

ВИКОНАВЧИЙ ОРГАН КИЇВСЬКОЇ МІСЬКОЇ РАДИ
(КИЇВСЬКА МІСЬКА ДЕРЖАВНА АДМІНІСТРАЦІЯ)
КОМУНАЛЬНЕ ПІДПРИЄМСТВО
«СВЯТОШИНСЬКЕ ЛІСОПАРКОВЕ ГОСПОДАРСТВО»
вул. Святошинська, 24, м.Київ, 03115 тел. (044) 452-63-40
E-mail:info@slpg.city Код ЄДРПОУ 03359687

«01» 06 2020 р. № 074/239-485

"Благодійний Фонд Дніпровського району м. Києва "КИЇВСЬКИЙ ЕКОЛОГО-КУЛЬТУРНИЙ ЦЕНТР"
02218, м.Київ, вул.Райдужна, 31, кв. 48

Комунальним підприємством «Святошинське лісопаркове господарство» уважно розглянуто та опрацьовано Ваш лист №79 від 19.05.2020р. щодо погодження створення ботанічної пам'ятки природи місцевого значення площею 1,0 га в кварталі 38 виділ 1,2 Святошинського лісництва.

За результатами розгляду повідомляємо, що Комунальне підприємство «Святошинське лісопаркове господарство» не заперечує проти створення ботанічної пам'ятки природи місцевого значення площею 1,0 га в кварталі 38 виділ 1,2 Святошинського лісництва в місці розповсюдження рослини, занесеної до Червоної книги України – сна розкритого.

Одночасно звертаємо увагу, що квартал 38 Святошинського лісництва у відповідності до Указу Президента України від 01 травня 2014 року «Про зміну меж національного природного парку «Голосіївський» віднесено до об'єкта природно-заповідного фонду загальнодержавного значення – Національного природного парку «Голосіївський».

Витяг з планово-картографічних матеріалів лісовпорядкування додається на 1 арк.

З повагою,
ВИКОНУВАЧ ОБОВ'ЯЗКІВ ДИРЕКТОРА **Орест ОБУХІВСЬКИЙ**

Вик
Крулько АМ
т. 452-63-40

Витяг з планово-картографічних
матеріалів лісовпорядкування 2010р.
М 1:5000
(квартал 38 виділ1,2 Святошинського лісництва
КП «Святошинське лісопаркове господарство»)

Схема ботанічної пам'ятки природи місцевого значення «Квіткова гірка»

32

08/231-549/ПР
02.03.2020

КИЇВСЬКА МІСЬКА РАДА

X СЕСІЯ VIII СКЛИКАННЯ

РІШЕННЯ

_____№_____

380564448

Про відмову товариству з обмеженою відповідальністю «ІНТЕРБУД КОМПАНІ» в поновленні договору оренди земельної ділянки на вулиці Протасів Яр та вулиці Миколи Амосова у Солом'янському районі від 12 листопада 2008 року № 72-6-00544

Відповідно до статей 9, 93 Земельного кодексу України, статті 31 Закону України «Про оренду землі», пункту 34 частини першої статті 26 Закону України «Про місцеве самоврядування в Україні», розглянувши лист-повідомлення товариства з обмеженою відповідальністю «ІНТЕРБУД КОМПАНІ» від 3 жовтня 2018 року № КОП-1282 про поновлення договору оренди земельної ділянки з доданими документами, враховуючи, що товариством з обмеженою відповідальністю «ІНТЕРБУД КОМПАНІ» протягом 12 років з моменту державної реєстрації договору оренди не забезпечено використання земельної ділянки у відповідності до цільового призначення (не розпочато будівництво), чим порушено умови договору, а також беручи до уваги численні звернення громадськості проти забудови Протасового Яру та зеленої зони міста Києва, Київська міська рада

ВИРІШИЛА:

1. Відмовити товариству з обмеженою відповідальністю «ІНТЕРБУД КОМПАНІ» в поновленні договору оренди земельної ділянки від 12 листопада 2008 року № 72-6-00544 площею 0,7000 га (кадастровий номер 8000000000:72:213:0048), визнаного укладеним рішенням Господарського суду міста Києва від 08.09.2008 у справі № 17/323 між Київською міською радою та товариством з обмеженою відповідальністю «ІНТЕРБУД КОМПАНІ» для

будівництва, експлуатації та обслуговування житлового будинку з вбудовано-прибудованими приміщеннями соціально-побутового призначення на вулиці Протасів Яр та вулиці Миколи Амосова у Солом'янському районі (справа А-25991).

2. Департаменту земельних ресурсів виконавчого органу Київської міської ради (Київській міській державній адміністрації):

2.1. Проінформувати товариство з обмеженою відповідальністю «ІНТЕРБУД КОМПАНІ» про прийняття цього рішення.

2.2. Вчинити відповідні дії щодо державної реєстрації припинення іншого речового права (права оренди) земельної ділянки з кадастровим номером 8000000000:72:213:0048.

3. Внести зміни до Програми розвитку земельної зони міста Києва до 2010 року та концепції формування зелених насаджень в центральній частині міста, затверджених рішенням Київської міської ради від 19.07.2005 № 806/3381 (зі змінами), включивши до переліку озеленених територій загального користування м. Києва, що відповідають типологічним ознакам та планувальним вимогам (таблиця 2), земельну ділянку, зазначену в пункті 1 цього рішення.

4. Контроль за виконанням цього рішення покласти на постійну комісію Київської міської ради з питань містобудування, архітектури та землекористування.

Київський міський голова Віталій КЛИЧКО

ПОДАННЯ:

Заступник голови Київської
міської державної адміністрації — Вячеслав НЕПОП

Директор
Департаменту земельних ресурсів
виконавчого органу Київської міської ради
(Київської міської державної адміністрації) — Петро ОЛЕНИЧ

Заступник директора –
начальник юридичного управління
Департаменту земельних ресурсів
виконавчого органу Київської міської ради
(Київської міської державної адміністрації) — Алла ВАСИЛЕНКО

ПОГОДЖЕНО:

Постійна комісія Київської міської ради
з питань містобудування, архітектури
та землекористування

Голова — Олександр МІЩЕНКО

Секретар — Іван КАРТАВИЙ

Начальник управління
правового забезпечення діяльності
Київської міської ради — Ганна ГАРШИНА

ПОРІВНЯЛЬНА ТАБЛИЦЯ

до пункту 3 проєкту рішення Київської міської ради
Про відмову товариству з обмеженою відповідальністю «ІНТЕРБУД КОМПАНІ» в поновленні договору оренди земельної ділянки на вулиці Протасів Яр та вулиці Миколи Амосова у Солом'янському районі від 12 листопада 2008 року № 72-6-00544

Таблиця 2

Озеленені території загального користування м. Києва, що відповідають типологічним ознакам та планувальним вимогам

Фактично по Програмі розвитку зеленої зони міста Києва до 2010 року та концепції формування зелених насаджень в центральній частині міста				Передбачено проєктом рішення Київської міської ради			
N по експл.	Назва	Площа (га)	Примітки	N по експл.	Назва	Площа (га)	Примітки
1	2	3	4	1	2	3	4
	Солом'янський район				Солом'янський район		
7.	Протасів Яр	10,08	з розширенням рекреаційних можливостей території	7.	Протасів Яр	10,78	з розширенням рекреаційних можливостей території

Передбачається внести зміни до «Програми розвитку зеленої зони міста Києва до 2010 року та концепції формування зелених насаджень в центральній частині міста», затвердженої рішенням Київської міської ради від 19.07.2005 № 806/3381 (із змінами та доповненнями) включивши земельну ділянку площею 0,7000 га у Солом'янському районі м. Києва до переліку озеленених територій загального користування м. Києва, що відповідають типологічним ознакам та планувальним вимогам (таблиця 2, Солом'янський район, парки культури і відпочинку, позиція 7 Протасів Яр).

До справи
№ 380564448

ПОЯСНЮВАЛЬНА ЗАПИСКА

№ ПЗ-*969* від *11.02.2020*

до проєкту рішення Київської міської ради:

Про відмову товариству з обмеженою відповідальністю «ІНТЕРБУД КОМПАНІ» в поновленні договору оренди земельної ділянки на вулиці Протасів Яр та вулиці Миколи Амосова у Солом'янському районі від 12 листопада 2008 року № 72-6-00544

1. Юридична особа:

2. Назва	***Товариство з обмеженою відповідальністю «ІНТЕРБУД КОМПАНІ»***
Перелік засновників (учасників) юридичної особи *за даними Єдиного державного реєстру юридичних осіб, фізичних осіб- підприємців та громадських формувань	***ФАМІТОРА ІНВЕСТМЕНТС ЛТД*** ***Адреса засновника: ЛІМАССОЛ, ПРОСПЕКТ АРХ.МАКАРІУ III, 155, ПРОТЕАС ХАУС, КІПР;*** ***ІСК ІНВЕСТ ЛІМІТЕД*** ***Адреса засновника: 14 ПРОМІТЕОС СТРІТ, ОФІС М002, 1065, М. НІКОСІЯ, КІПР***
Кінцевий бенефіціарний власник (контролер) *за даними Єдиного державного реєстру юридичних осіб, фізичних осіб- підприємців та громадських формувань	***КІНЦЕВИЙ БЕНЕФІЦІАРНИЙ ВЛАСНИК(КОНТРОЛЕР)- МИРІАНТІ ПАПАДЖИАННІ, КІПР, С330219, М.ЛІМАСОЛ,71, АМАЗУС АВЕНЮ, АГІОС ТИЧОНАС;*** ***КІНЦЕВИЙ БЕНЕФІЦІАРНИЙ ВЛАСНИК(КОНТРОЛЕР) -МАРК РОНАЛЬД, ВЕЛИКОБРИТАНІЯ, ВУЛ.ГАЛИЦЬКА, БУД.11 КВ.211***
Клопотання	***від 03.10.2018 № КОП-1282***

2. Відомості про земельну ділянку (№ 8000000000:72:213:0048)

Місце розташування (адреса)	***м. Київ, р-н Солом'янський, вулиця Протасів Яр та вулиця Миколи Амосова***
Площа	***0,7000 га***
Вид та термін	***Оренда (відмова в поновленні)***
Вид використання	***для будівництва, експлуатації та обслуговування житлового будинку з вбудовано-прибудованими приміщеннями соціально-побутового призначення***

3. Обґрунтування прийняття рішення

Відповідно до Земельного кодексу України та Порядку набуття прав на землю із земель комунальної власності у місті Києві, затвердженого рішенням Київської міської ради від 20.04.2017 № 241/2463, Департаментом земельних ресурсів виконавчого органу Київської міської ради (Київської міської державної адміністрації) розроблено проєкт рішення Київської міської ради.

4. Особливі характеристики ділянки.

Наявність будівель і споруд на ділянці:	***Вільна від капітальної забудови. Відповідно до акта обстеження від 23.10.2018 № 18-1373-09 земельна ділянка вкрита зеленими насадженнями та не використовується.***
Наявність ДПТ:	***Детальний план території відсутній.***
Функціональне призначення згідно Генплану:	***Територія зелених насаджень загального користування***

Правовий режим:	***Згідно з відомостями Державного реєстру речових прав на нерухоме майно земельна ділянка перебуває у комунальній власності територіальної громади міста Києва. Категорія земель – землі житлової та громадської забудови.***
Розташування в зеленій зоні:	***Відповідно до Програми розвитку зеленої зони м. Києва до 2010 року та концепції формування зелених насаджень в центральній частині міста (рішення Київради від 19.07.2005 № 806/3381 (зі змінами) ділянка не потрапляє до зеленої зони.***
Інші особливості:	***Рішенням Київської міської ради від 27.12.2007 № 1555/4388 товариству з обмеженою відповідальністю «ІНТЕРБУД КОМПАНІ» передано в оренду на 10 років земельну ділянку площею 0,70 га для будівництва, експлуатації та обслуговування житлового будинку з вбудовано-прибудованими приміщеннями соціально-побутового призначення на вулиці Протасів Яр та вулиці Миколи Амосова у Солом'янському районі. Рішенням Господарського суду м. Києва від 08.09.2008 у справі № 17/323 визнано укладеним між Київською міською радою та товариством з обмеженою відповідальністю «ІНТЕРБУД КОМПАНІ» на 10 років договір оренди земельної ділянки (кадастровий номер 8000000000:72:213:0048), що зареєстрований Головним управлінням земельних ресурсів виконавчого органу Київської міської ради (Київської міської державної адміністрації) від 12.11.2008 за № 72-6-00544. Термін дії договору до 12.11.2018. Рішенням Київської міської ради від 19.02.2015 № 156/1021 зазначений договір оренди розірвано. Рішенням Господарського суду м. Києва від 19.05.2015 у справі № 910/8171/15-г скасовано зазначене рішення. Враховуючи те, що товариством з обмеженою відповідальністю «ІНТЕРБУД КОМПАНІ» протягом 12 років з моменту державної реєстрації договору оренди не забезпечено використання земельної ділянки у відповідності до цільового призначення (не розпочато будівництво), чим порушено умови договору, а також беручи до уваги численні звернення громадськості проти забудови Протасового Яру та зеленої зони міста Києва Департаментом підготовлено відповідний проєкт рішення Київської міської ради. Відповідно до довідки ГУ ДПС у Львівській області від 01.11.2019 № 41939 станом на 01.11.2019 у товариства з обмеженою відповідальністю «ІНТЕРБУД КОМПАНІ» податковий борг не обліковується. Згідно з даними, розміщеними на офіційному сайті Державної податкової служби України станом на 01.01.2020 податковий борг у товариства з обмеженою відповідальністю «ІНТЕРБУД КОМПАНІ» не обліковується.***

5. Мета прийняття рішення.

Метою прийняття рішення є впорядкування земельних відносин.

6. Фінансово-економічне обґрунтування.

Реалізація рішення не потребує додаткових витрат міського бюджету.

7. Прогноз соціально-економічних та інших наслідків прийняття рішення.

Наслідками прийняття розробленого проєкту рішення стане реалізація встановленого Земельним кодексом України та Законом України «Про оренду землі» права на відмову в поновленні договору оренди земельної ділянки у зв'язку з порушенням орендарем його умов.

Доповідач: директор Департаменту земельних ресурсів Петро ОЛЕНИЧ

Директор Департаменту
земельних ресурсів Петро ОЛЕНИЧ