КИЇВСЬКА МІСЬКА РАДА

VIII СКЛИКАННЯ

ПОСТІЙНА КОМІСІЯ З ПИТАНЬ КУЛЬТУРИ, ТУРИЗМУ ТА ІНФОРМАЦІЙНОЇ ПОЛІТИКИ

№9/114

01044, м. Київ, вул. Хрещатик, 36 *тел.:(044)202-72-25; тел./факс(044)202-73-05*

ПРОЄКТ

Порядок денний
чергового засідання постійної комісії Київської міської ради
з питань культури, туризму та інформаційної політики (далі – Комісії)
26.06.2020 року о **10-00, к. 1017** (10-й поверх), вул. Хрещатик, 36.

1. Розгляд **проєкту рішення Київської міської ради** «Про створення ландшафтного заказника «Гора Щекавиця»

(подання депутата Київської міської ради Д.Банаса; доручення заступника міського голови-секретаря Київської міської ради В. Прокопіва від 20.05.2020 № 08/231-1263/ПР).

2. Розгляд **проєкту рішення Київської міської ради** «Про здійснення додаткових заходів з висвітлення діяльності депутатів Київської міської ради»

(подання депутатів Київської міської ради: Ю.Сиротюка, Г.Старостенко, Н.Манойленко, А.Шлапак, Н.Маслової, О.Пинзеник, Н.Шульги, А.Шаповала, Л.Березницької; доручення заступника міського голови-секретаря Київської міської ради В. Прокопіва від 11.06.2020 № 08/231-1372/ПР).

3. Розгляд **проєкту рішення** Київської міської ради «Про внесення змін до рішення Київської міської ради від 14 березня 2002 року № 361/1795 «Про реорганізацію державної культурно-просвітницької установи Київський міський будинок учителя у комунальний комплексний позашкільний навчальний заклад «Київський міський будинок учителя»

(подання депутата Київської міської ради В.Васильчука; доручення заступника міського голови-секретаря Київської міської ради В. Прокопіва від 15.06.2020 № 08/231-1483/ПР).

4. Розгляд **висновку до кадастрової справи** №А-23286 про поновлення ПРИВАТНОМУ АКЦІОНЕРНОМУ ТОВАРИСТВУ «Ініціатор+» на 5 років договору оренди земельної ділянки від 20.03.2012 №79-6-00848 площею 0,1132 га для експлуатації та обслуговування житлового будинку на вул. Саксаганського, 34 у Голосіївському районі м. Києва (витяг №08/281-116к з протоколу №2/105 засідання постійної комісії Київської міської ради з питань містобудування, архітектури та землекористування від 25.02.2020; лист постійної комісії Київської міської ради з питань містобудування, архітектури та землекористування від 29.03.2020 №08/281-493).

5. Розгляд листа постійної комісії Київської міської ради з питань містобудування, архітектури та землекористування (далі – постійна комісія) на адресу Комісії з проханням звернутися до Міністерства культури України, Департаменту охорони культурної спадщини виконавчого органу Київської міської ради (Київської міської державної адміністрації) та Українського інституту національної пам'яті для отримання інформації про можливість поновлення товариству з обмеженою відповідальністю «Ділайт плюс» та товариству з обмеженою відповідальністю «Ділайт сіті» на 10 років договору оренди земельної ділянки від 26.09.2007 №91-6-00704 та за результатами поінформувати постійну комісію в термін, визначений законодавством (вих. 20.03.2020 №08/281-499; вх. від 20.03.2020 №08/7024).

6. Розгляд листа постійної комісії Київської міської ради з питань містобудування, архітектури та землекористування (далі – постійна комісія) на адресу Комісії з проханням звернутися до Міністерства культури України, Департаменту охорони культурної спадщини виконавчого органу Київської міської ради (Київської міської державної адміністрації) для отримання інформації про можливість поновлення товариству з обмеженою відповідальністю «Ділайт» на 10 років договору оренди земельної ділянки від 26.09.2007 №91-6-00698 та за результатами поінформувати постійну комісію в термін, визначений законодавством (вих. 20.03.2020 №08/281-500; вх. від 20.03.2020 №08/7015).

7. Розгляд листа постійної комісії Київської міської ради з питань містобудування, архітектури та землекористування (далі – постійна комісія) на адресу Комісії з проханням звернутися до Міністерства культури України та Департаменту охорони культурної спадщини виконавчого органу Київської міської ради (Київської міської державної адміністрації) для отримання інформації про можливість поновлення товариству з обмеженою відповідальністю «Ділайт» на 10 років договору оренди земельної ділянки від 26.09.2007 №91-6-00697 та за результатами поінформувати постійну комісію в термін, визначений законодавством (вих. 20.03.2020 №08/281-501; вх. від 20.03.2020 №08/7014).

8. Розгляд листа постійної комісії Київської міської ради з питань містобудування, архітектури та землекористування (далі – постійна комісія) на адресу Комісії з проханням звернутися до Міністерства культури України та Департаменту охорони культурної спадщини виконавчого органу Київської міської ради (Київської міської державної адміністрації) для отримання інформації про можливість поновлення товариству з обмеженою відповідальністю «Ділайт» на 10 років договору оренди земельної ділянки від 26.09.2007 №91-6-00696 та за результатами поінформувати постійну комісію в термін, визначений законодавством (вих.20.03.2020 №08/281-502; вх. від 20.03.2020 №08/7019).

9. Розгляд звернення Шевченківської районної в м. Києві державної адміністрації щодо погодження проєкту нової редакції Положення про

Централізовану бібліотечну систему Шевченківського району м. Києва (вх. від 18.06.2020 №08/13041).

10. Розгляд звернення Національної спілки театральних діячів України щодо недопущення скорочення фінансової підтримки комунальних театрів (вх. від 18.06.2020 № 08/13029).

11. Розгляд звернення Неходи Володимира Анатолійовича на адресу Комісії щодо вжиття заходів по збереженню кінотеатру «Загреб» (проспект Голосіївський, 116) та перетворенню його в будинок творчості Голосіївського району м. Києва (вх. від 18.02.2020 № 08/Н-772(е).

12. Різне.

Голова комісії В. Муха

Секретар О. Поживанов

08/231-1263/ПР
20.05.2020

КИЇВСЬКА МІСЬКА РАДА

X/СЕСІЯ VIII СКЛИКАННЯ

РІШЕННЯ

№ 1

_____№_____

Про створення ландшафтного заказника «Гора Щекавиця» **проєкт**

Відповідно до Земельного кодексу України, пунктів 34, 37 ч.1 ст. 26 Закону України "Про місцеве самоврядування в Україні", пункту «і» ч.1статті 15 Закону України «Про охорону навколишнього природного середовища», статей 1, 20, 21, 28 Закону України «Про благоустрій населених пунктів», Закону України «Про охорону культурної спадщини», наказу Міністерства будівництва, архітектури та житлово-комунального господарства України від 10.04.2006 N 105 «Про затвердження Правил утримання зелених насаджень у населених пунктах України», з метою збереження зелених насаджень та покращення благоустрою міста, статей 7, 12, 23, 53 Закону України «Про природно-заповідний фонд України», статті 46 Земельного кодексу України, статті 47 Закону України «Про землеустрій», з метою організації, охорони, ефективного використання територій природно-заповідного фонду міста Києва, збереження цінних природних та історико-культурних об'єктів, зокрема пам'ятки археології національного значення «Культурний шар городища IX-XIII століття (розвинуте середньовіччя, Київська Русь) (охоронний номер 260058-Н), створення умов для ефективного туризму та відпочинку населення, сприяння екологічній освітньо-виховній роботі; на підставі звернення громадян, Київська міська рада

ВИРІШИЛА:

1. Оголосити територію природно-заповідного фонду місцевого значення та встановити охоронну зону території, що розташована між вулицею Олегівською, вулицею Лук'янівською, вулицею Нижньоюрківською, вулицею Кирилівською та вул. Нижній Вал (історична місцевість – гора Щекавиця) в Шевченківському районі м. Києва, межі якої зазначені у Додатку 1 до цього рішення.

2. Надати статус ландшафтного заказника території, зазначеній у пункті 1 цього рішення.

3. Присвоїти назву ландшафтному заказнику, зазначеному у пункті 2 цього рішення, - Ландшафтний заказник«Гора Щекавиця».

4. Встановити, що на території ландшафтного заказника «Гора Щекавиця» забороняється будь-яка діяльність, яка негативно впливає або може негативно впливати на стан природних та історико-культурних комплексів та об'єктів чи перешкоджає їх використанню за цільовим призначенням.

5. Встановити, що ландшафтний заказник «Гора Щекавиця» створюється без вилучення земельних ділянок у їх власників або користувачів.

6. Встановити що управління ландшафтним заказником «Гора Щекавиця» здійснюється Комунальним підприємством по утриманню зелених насаджень Шевченківського району м. Києва.

7. Встановити, що дане рішення є підставою для розроблення проекту землеустрою щодо організації і встановлення меж територій природно-заповідного фонду. Пріоритетом є збільшення території ландшафтного заказника «Гора Щекавиця».

8. Внести зміни до Програми розвитку зеленої зони м. Києва до 2010 року та концепції формування зелених насаджень в центральній частині міста, затвердженої рішенням Київської міської ради від 19 липня 2005 року N 806/3381 (зі змінами):

8.1. У розділі «Шевченківський район» у таблиці 2 «Озеленені території загального користування м. Києва, що відповідають типологічним ознакам та планувальним вимогам» позицію 17 замінити двома новими позиціями згідно з додатком 2. У зв'язку з цим позиції 18-93 вважати відповідно позиціями 19-94.

8.2. Таблицю 23 «Перелік територій і об'єктів природно-заповідного фонду» доповнити новою позицією 35 згідно з додатком 3. У зв'язку з цим позиції 35-94 вважати відповідно 36-95.

9. Комунальному підприємству по утриманню зелених насаджень Шевченківського району м. Києва:

9.1. Закріпити на місцевості межі ландшафтного заказника «Гора Щекавиця» інформаційними знаками до їх закріплення межовими знаками.

9.2. Здійснити організаційно-правові заходи щодо набуття права постійного користування територією, зазначеною у пункті 1 цього рішення.

9.3. Забезпечити охорону території, зазначеної в пункті 1 цього рішення, з оформленням охоронного зобов'язання.

9.4. Здійснити організаційно-правові заходи щодо благоустрою території, зазначеної в пункті 1 цього рішення.

10. Оприлюднити це рішення в газеті Київської міської ради «Хрещатик».

11. Контроль за виконанням цього рішення покласти на постійну комісія Київської міської ради з питань екологічної політики.

Київський міський голова **В. Кличко**

ПОДАННЯ:

Депутат Київської міської ради Д. Банас

ПОГОДЖЕНО:

Постійна комісія Київської міської ради з питань містобудування, архітектури та землекористування

Голова О. Міщенко

Секретар І. Картавий

Постійна комісія Київської міської ради з питань екологічної політики

Голова К. Яловий

Секретар О. Новіков

Постійна комісія Київської міської ради з питань культури, туризму та інформаційної політики

Голова В. Муха

Секретар О. Поживанов

Начальник управління правового забезпечення діяльності Київської міської ради Г. Гаршина

ПОЯСНЮВАЛЬНА ЗАПИСКА

До проєкту рішення Київської міської ради «Про створення ландшафтного заказника «Гора Щекавиця»»

1. Обґрунтування необхідності видання рішення.

Розвиток мережі територій та об'єктів природно-заповідного фонду України, виявлення, резервування та заповідання цінних природних територій, що потребують охорони є одним із пріоритетів державної політики, про що свідчать Закон України «Про Основні засади (стратегію) державної екологічної політики України на період до 2030 року» від 28.02.2019 №2697-VIII; Укази Президента «Про заходи щодо дальшого розвитку природно-заповідної справи в Україні» від 23.05.2005 №838/2005 та «Про додаткові заходи щодо розвитку природно-заповідної справи в Україні» від 14.08.2009 №611/2009; Розпорядження Кабінету Міністрів України «Про схвалення Концепції Загальнодержавної програми розвитку заповідної справи на період до 2020 року» від 8 лютого 2006 р. N 70-р. Саме створення територій та об'єктів природно-заповідного фонду, хоча і є консервативним, але, як свідчить практика, залишається основним методом, що забезпечує захист унікальних природних екосистем і ландшафтів.

Розвиток природно-заповідного фонду, озеленених територій; збереження пам'яток культурної спадщини є одними з основних завдань розвитку Києва, щопідтверджується «Стратегією розвитку міста Києва до 2025 року»; Міською цільовою програмою «Охорона та збереження культурної спадщини м. Києва на 2019 - 2021 роки» затвердженою рішенням Київської міської ради від 18 грудня 2018 року N 463/6514; Програмою розвитку зеленої зони м. Києва до 2010 року та концепції формування зелених насаджень в центральній частині міста, затвердженою рішенням Київської міської ради від 19 липня 2005 року N 806/3381.

Згідно Програми розвитку зеленої зони м. Києва до 2010 року та концепції формування зелених насаджень в центральній частині міста, затвердженою рішенням Київської міської ради від 19 липня 2005 року N 806/3381, озеленені території на вершині та схилах г. Щекавиця, що розташовані між вулицями Олегівською, Лук'янівською, Нижньоюрківською, та Кирилівською відносяться до таких, які мають бути основою наступних інвентаризацій та планувального закріплення з виготовленням у встановленому порядку державних актів на право земельного користування, що саме по собі не є гарантією захисту цих територій без здійснення відповідних організаційно-правових заходів.

Наразі територія, передбачена в проєкті рішення, включає в себе пам'ятку археології національного значення «Культурний шар городища IX-XIII століття (розвинуте середньовіччя, Київська Русь) та зону охоронюваного ландшафту і обліковується частково за Комунальним підприємством по утриманню зелених насаджень Шевченківського району м.

Києва, яке не заперечує щодо надання відповідній території статусу ландшафтного заказника.

Більше того, чинність Програми розвитку зеленої зони м. Києва до 2010 року та концепції формування зелених насаджень в центральній частині міста закінчується 31 грудня 2020 року, що зумовлює необхідність збереження території, передбаченої проєктом рішення.

Територія, зазначена в проєкті рішення знаходиться на вершині та схилах легендарної гори Щекавиця де, згідно з Повістю минулих літ, була розташована могила Віщого Олега.

Крім того, на земельній ділянці знаходиться пам'ятка культурної спадщини національного значення внесена до Переліку об'єктів культурної спадщини національного значення, які заносяться до Державного реєстру нерухомих пам'яток України, затвердженого постановою Кабінету Міністрів України від 3 вересня 2009 р. № 928 (охоронний номер 260058-Н).

Про необхідність додаткового захисту території, зазначеної в проєкті рішення, також свідчать неодноразові наміри її забудови. Такі наміри викликають невдоволення територіальної громади та призводять до конфліктів, про що свідчить звернення ініціативної групи.

Отже, невизначеність у статусі території, передбаченої проєктом рішення, зумовлює необхідність її захисту та збереження унікального природного та історико-культурного об'єкту, що розташований на ній, шляхом оголошення територією природно-заповідного фонду місцевого значення.

2. Мета і завдання прийняття рішення.

Проєкт рішення розроблено з метою організації, охорони, ефективного використання природно-заповідного фонду міста Києва, збереження в природному стані пам'ятки культурної спадщини національного значення та унікального природного об'єкту (гора Щекавиця).

Завданням цього проєкту рішення є збереження цінних природного та історико-культурного об'єкту, а також створення умов для ефективного туризму, відпочинку та інших видів рекреаційної діяльності в природних умовах з додержанням режиму охорони заповідних природних комплексів і об'єктів.

Шляхом досягнення мети та виконання завдань є оголошення території природно-заповідного фонду місцевого значення та встановлення охоронної зони території в межах вулиць Олегівської, Лук'янівської, Нижньоюрківської, Кирилівської та Нижній Вал (історична місцевість – гора Щекавиця) в Шевченківському районі м. Києва надання їй статусу ландшафтного заказника.

3. Загальна характеристика та основні положення проєкту рішення.

Проєкт рішення передбачає:

- Оголосити територію природно-заповідного фонду місцевого значення та встановити охоронну зону території, що розташована між вулицею Олегівською, вулицею Лук'янівською, вулицею

Нижньоюрківською, вулицею Кирилівською та вул. Нижній Вал (історична місцевість – гора Щекавиця) в Шевченківському районі м. Києва, межі якої зазначені у Додатку 1 до цього рішення.

- Надати статус ландшафтного заказника території, зазначеній у пункті 1 цього рішення.
- Присвоїти назву ландшафтному заказнику, зазначеному у пункті 2 цього рішення, - Ландшафтний заказник«Гора Щекавиця».
- Встановити, що на території ландшафтного заказника «Гора Щекавиця» забороняється будь-яка діяльність, яка негативно впливає або може негативно впливати на стан природних та історико-культурних комплексів та об'єктів чи перешкоджає їх використанню за цільовим призначенням.
- Встановити, що ландшафтний заказник «Гора Щекавиця» створюється без вилучення земельних ділянок у їх власникі в або користувачів.
- Встановити що управління ландшафтним заказником «Гора Щекавиця» здійснюється Комунальним підприємством по утриманню зелених насаджень Шевченківського району м. Києва.
- Встановити, що дане рішення є підставою для розроблення проекту землеустрою щодо організації і встановлення меж територій природно-заповідного фонду. Пріоритетом є збільшення території ландшафтного заказника «Гора Щекавиця».
- Внести зміни до Програми розвитку зеленої зони м. Києва до 2010 року та концепції формування зелених насаджень в центральній частині міста, затвердженої рішенням Київської міської ради від 19 липня 2005 року N 806/3381 (зі змінами):
- У розділі «Шевченківський район» у таблиці 2 «Озеленені території загального користування м. Києва, що відповідають типологічним ознакам та планувальним вимогам» позицію 17 замінити двома новими позиціями згідно з додатком 2. У зв'язку з цим позиції 18-93 вважати відповідно позиціями 19-94.
- Таблицю 23 «Перелік територій і об'єктів природно-заповідного фонду» доповнити новою позицією 35 згідно з додатком 3. У зв'язку з цим позиції 35-94 вважати відповідно 36-95.
- Комунальному підприємству по утриманню зелених насаджень Шевченківського району м. Києва:
- Закріпити на місцевості межі ландшафтного заказника «Гора Щекавиця» інформаційними знаками до їх закріплення межовими знаками

- Здійснити організаційно-правові заходи щодо набуття права постійного користування територією, зазначеною у пункті 1 цього рішення.
- Забезпечити охорону території, зазначеної в пункті 1 цього рішення, з оформленням охоронного зобов'язання.
- Здійснити організаційно-правові заходи щодо благоустрою території, зазначеної в пункті 1 цього рішення.
- Оприлюднити це рішення в газеті Київської міської ради «Хрещатик».
- Контроль за виконанням цього рішення покласти на постійну комісія Київської міської ради з питань екологічної політики.

4. Стан нормативно-правової бази у даній сфері правового регулювання.

Проєкт рішення розроблено відповідно до Земельного кодексу України, пунктів 34, 37 ч.1 ст. 26 Закону України «Про місцеве самоврядування в Україні», пункту «і» ч.1статті 15 Закону України «Про охорону навколишнього природного середовища», статей 1, 20, 21, 28 Закону України «Про благоустрій населених пунктів», Закону України «Про охорону культурної спадщини», наказу Міністерства будівництва, архітектури та житлово-комунального господарства України від 10.04.2006 N 105 «Про затвердження Правил утримання зелених насаджень у населених пунктах України», з метою збереження зелених насаджень та покращення благоустрою міста, статей 7, 12, 23, 53 Закону України «Про природно-заповідний фонд України», статті 46 Земельного кодексу України, статті 47 Закону України «Про землеустрій», з метою організації, охорони, ефективного використання територій природно-заповідного фонду міста Києва, збереження цінних природних та історико-культурних об'єктів, зокрема пам'ятки археології національного значення «Культурний шар городища IX-XIII століття (розвинуте середньовіччя, Київська Русь) (охоронний номер 260058-Н).

5. Фінансово-економічне обґрунтування.

Реалізація проєкту рішення здійснюється в межах бюджетного фінансування Комунального підприємства по утриманню зелених насаджень Шевченківського району м. Києва та не потребує додаткових витрат міського бюджету.

6. Прогноз соціально-економічних та інших наслідків прийняття рішення.

Прийняття цього рішення сприятиме виконанню Програми розвитку зеленої зони м. Києва до 2010 року та концепції формування зелених насаджень в центральній частині міста та міської цільової програми «Охорона та збереження культурної спадщини м. Києва на 2019 - 2021 роки»; результатом буде оголошення територію природно-заповідного фонду

місцевого значення та встановлення охоронної зони території в межах вулиці Олегівської, вулиці Лук'янівської, вулиці Нижньоюрківської, вулиці Кирилівської та вулиці Нижній Вал (історична місцевість – гора Щекавиця) в Шевченківському районі м. Києва та надання їй статусу ландшафтного заказника; заборона будь-якої діяльності, що може негативно впливати на стан природних та історико-культурних комплексів та об'єктів чи перешкоджатиме їх використанню за цільовим призначенням; організація, охорони, ефективного використання територій природно-заповідного фонду міста Києва. Крім того прийняття рішення сприятиме збереженню пам'ятки культурної спадщини національного значення; сприянню освітньо-виховній роботі; створенню умов для відпочинку населення та зменшенню соціальної напруги серед населення.

7. Суб'єкт подання рішення.

Суб'єктом подання проєкту рішення є депутат Київської міської ради VIII скликання, член депутатської фракції «Солідарність» Банас Дмитро Миколайович.

8. Доповідач на пленарному засіданні.

Доповідач на пленарному засіданні – депутат Київської міської ради Банас Дмитро Миколайович

Депутат Київської міської ради **Дмитро Банас**

Додаток 1
до рішення Київської міської ради
_____№_____

Територія природно-заповідного фонду місцевого значення, якій надається статус ландшафтного заказника «Гора Щекавиця»

Код земельної ділянки	Адреса:	Опис ділянки	Площа (кв.м.)	Користувач Земельної ділянки
91:101:0008	вул. Лук'янівська	Верхівка гори Щекавиця із зеленими насадженнями	55194,95	Комунальне підприємство по утриманню зелених насаджень м. Києва
91:099:0027	вул. Лук'янівська, вул. Олегівська	Схил гори Щекавиця із зеленими насадженнями	25955,90	Комунальне підприємство по утриманню зелених насаджень м. Києва
91:099:0030	вул. Лук'янівська, вул. Олегівська	Схил гори Щекавиця із зеленими насадженнями	49224,24	Комунальне підприємство по утриманню зелених насаджень м. Києва

Київський міський голова **В. Кличко**

Додаток №2
до рішення Київської міської ради
_____ № _____

ПЛАН-СХЕМА
території природно-заповідного фонду місцевого значення, якій надається статус ландшафтного заказника «Гора Щекавиця»

Київський міський голова В. Кличко

Порівняльна таблиця
До проєкту рішення Київської міської ради «Про створення ландшафтного заказника «Гора Щекавиця» в частині внесення змін до розділу «Шевченківський район» у таблиці 2 «Озеленені території загального користування м. Києва, що відповідають типологічним ознакам та планувальним вимогам» Програми розвитку зеленої зони м. Києва до 2010 року та концепції формування зелених насаджень в центральній частині міста, затвердженої рішенням Київської міської ради від 19 липня 2005 року N 806/3381 (зі змінами)

Чинна редакція				Запропонована редакція			
	Шевченківський район				**Шевченківський район**		
	Парки культури і відпочинку				*Парки культури і відпочинку*		
1	Ім. Пушкіна	19,7		1	Ім. Пушкіна	19,7	
2	"Нивки", західна частина	18,47	у т. ч. 2,51 га - акваторія	2	"Нивки", західна частина	18,47	у т. ч. 2,51 га - акваторія
			2,58 га - урочище Дегтярі				2,58 га - урочище Дегтярі
3	"Нивки", східна частина	44,94	у т. ч. 1,31 га - акваторія	3	"Нивки", східна частина	44,94	у т. ч. 1,31 га – акваторія
	Разом:	***83,11***	у т. ч. 3,82 га – акваторія		***Разом:***	***83,11***	у т. ч. 3,82 га – акваторія
	Парки відпочинку				*Парки відпочинку*		
4	ім. Т. Г.	5,28		4	ім. Т. Г. Шевченка	5,28	

	Шевченка						
5	Володимирська гірка	10,8		5	Володимирська гірка	10,8	
6	Пейзажна алея	1,48		6	Пейзажна алея	1,48	
7	Кирилівський гай	38,76		7	Кирилівський гай	38,76	
8	Біля меморіалу "Бабин Яр"	8,1		8	Біля меморіалу "Бабин Яр"	8,1	
9	Парк Шевченківського району "Бабин Яр"	59,51		9	Парк Шевченківського району "Бабин Яр"	59,51	
10	Сирецький парк	30	у т. ч схили	10	Сирецький парк	30	у т. ч. схили
11	Сирецький гай	82,9	2 ділянки	11	Сирецький гай	82,9	2 ділянки
12	Парк "Веселка"	6,74		12	Парк "Веселка"	6,74	
13	Парк "Дубовий гай"	1,04		13	Парк "Дубовий гай"	1,04	
14	На схилах Фестивальної алеї	0,2		14	На схилах Фестивальної алеї	0,2	
15	На схилах Подільського узвозу	3		15	На схилах Подільського узвозу	3	
16	На схилах вул. Смирнова-Ласточкіна	5,3		16	На схилах вул. Смирнова-Ласточкіна	5,3	
17	На схилах вул. Лук'янівської -	14,8					

	вул. Олегівській			17	На схилах вул. Лук'янівської - вул. Олегівській	1,8	
18	Пункт відсутній			18	в межах вул. Лук'янівської, вул. Олегівської, вул Кирилівської, пров. Нижньоюрківського та вул. Нижньоюрківської	13	
19	На схилах вул. Отто Шмідта	4,68		19	На схилах вул. Отто Шмідта	4,68	
20	На схилах Смородинського узвозу та вул. Нагірній	18,6		20	На схилах Смородинського узвозу та вул. Нагірній	18,6	
21	На схилах Врублівського узвозу	5,1		21	На схилах Врублівського узвозу	5,1	
	На вул. Макарівській	2,77			На вул. Макарівській	2,77	
	Вздовж Подільського узвозу	0,22			Вздовж Подільського узвозу	0,22	
	Парк відпочинку "Сирецький Яр" на вул. Ризькій	5,78			Парк відпочинку "Сирецький Яр" на вул. Ризькій	5,78	
	На вул.	3,44					

	Глибочицькій		
	Разом:	***296,29***	
	Спеціалізовані парки		
22	Ботсад ім. Акад. Фоміна	21,2	
23	Зоопарк	33,6	у т. ч. 1,03 га – акваторія
	Разом:	***54,8***	
	Сквери		
24	На Львівській площі	0,53	
25	По вул. Прорізній	0,69	2 ділянки
26	Майдан Незалежності	0,42	2 ділянки
27	Біля пам'ятника Грушевському	0,2	
28	Біля пам'ятника Патону	0,09	
29	ім. Олеся Гончара	0,56	
30	ім. В лерія Чкалова	0,88	
31	"Золоті Ворота"	0,57	
32	Біля Оперного театру	0,22	
33	На перетині вул. Олеся Гончара та вул. Богдана	0,1105	

	На вул. Глибочицькій	3,44	
	Разом:	***296,29***	
	Спеціалізовані парки		
~~22~~	~~Ботсад ім. Акад. Фоміна~~	~~21,2~~	
~~23~~	~~Зоопарк~~	~~33,6~~	у т. ч. 1,03 га - акваторія
	Разом:	***54,8***	
	Сквери		
~~24~~	~~На Львівській площі~~	~~0,53~~	
25	По вул. Прорізній	0,69	2 ділянки
~~26~~	~~Майдан Незалежності~~	~~0,42~~	2 ділянки
~~27~~	~~Біля пам'ятника Грушевському~~	~~0,2~~	
~~28~~	~~Біля пам'ятника Патону~~	~~0,09~~	
29	ім. Олеся Гончара	0,56	
~~30~~	~~ім. Валерія Чкалова~~	~~0,88~~	
31	"Золоті Ворота"	0,57	
~~32~~	~~Біля Оперного театру~~	~~0,22~~	
33	На перетині вул. Олеся Гончара та	0,1105	

	Хмельницького				вул. Богдана		
34	Пров. Чеховський	0,06			Хмельницького		
35	Біля цирку	0,34		34	Пров. Чеховський	0,06	
36	По вул. Володимирській, 24	0,05		35	Біля цирку	0,34	
37	На розі вул. Георгіївської та Рейтарської, 2	0,09		36	По вул. Володимирській, 24	0,05	
38	Володимирський проїзд, сквер N 1	0,08		37	На розі вул. Георгіївської та Рейтарської, 2	0,09	
39	Володимирський проїзд, сквер N 2	0,34		38	Володимирський проїзд, сквер N 1	0,08	
40	Володимирський проїзд, сквер N 3	0,66		39	Володимирський проїзд, сквер N 2	0,34	
41	По вул. Михайлівській	0,4		40	Володимирський проїзд, сквер N 3	0,66	
42	По вул. Хрещатик	0,08		41	По вул. Михайлівській	0,4	
43	По вул. Десятинній, 15	0,06		42	По вул. Хрещатик	0,08	
44	По вул. Костьольній	0,14		43	По вул. Десятинній, 15	0,06	
45	Біля Українського дому	0,44		44	По вул. Костьольній	0,14	
46	По вул. Артема18	0,15		45	Біля Українського дому	0,44	
47	По вул. Артема, 16	0,08		46	По вул. Артема, 18	0,15	
				47	По вул. Артема, 16	0,08	

48	По вул. Артема, 9	0,04					
49	N 1 по вул. Воровського, 2	0,04		48	По вул. Артема, 9	0,04	
50	N 2 по вул. Воровського, 2-а	0,08		49	N 1 по вул. Воровського, 2	0,04	
51	По вул. Воровського, 14-16	0,1		50	N 2 по вул. Воровського, 2-а	0,08	
52	По вул. В. Житомирській, 33	0, 7		51	По вул. Воровського, 14-16	0,1	
53	Біля кінотеатру "Нивки"	0,23	у т. ч. 0,16 га - к-тр; спортплощадка	52	По вул. В. Житомирській, 33	0,17	
54	По вул. Кудрявській, 23	0,17		53	Біля кінотеатру "Нивки"	0,23	у т. ч. 0,16 га - к-тр; спортплощадка
55	По вул. Глибочицькій, 20-22	0,42		54	По вул. Кудрявській, 23	0,17	
56	По вул. Глибочицькій-Соляній	0,15		55	По вул. Глибочицькій, 20-22	0,42	
57	По вул. Артема, 87	0,2		56	По вул. Глибочицькій-Соляній	0,15	
58	По вул. Артема, 89, 89-а	0,16		57	По вул. Артема, 87	0,2	
59	По вул. Артема,	1,27		58	По вул. Артема, 89, 89-а	0,16	

	86 (Косіора)		
60	На розі вул. Ю. Коцюбинського і Павлівської	1,65	
61	По вул. Павлівській, 3	0,03	
62	По вул. Тешебаєва	1,43	
63	"Ризький"	8,45	
64	Біля Медуніверситету ім. Богомольця	0,51	
65	По вул. Артема, 28	0,05	
66	По вул. Артема, 27	0,33	
67	По вул. Білоруській, 1	0,17	
68	По вул. Артема, 80-84	0,6	
69	По вул. Глибочицькій, 7	0,23	
70	ім. Котляревського	1,6	
71	По вул. Нагірній	0,41	у т. ч. культова споруда

~~59~~	~~По вул. Артема, 86 (Косіора)~~	~~1,27~~	
60	На розі вул. Ю. Коцюбинського і Павлівської	1,65	
~~61~~	~~По вул. Павлівській, 3~~	~~0,03~~	
~~62~~	~~По вул. Тешебаєва~~	~~1,43~~	
~~63~~	~~"Ризький"~~	~~8,45~~	
64	Біля Медуніверситету ім. Богомольця	0,51	
~~65~~	~~По вул. Артема, 28~~	~~0,05~~	
~~66~~	~~По вул. Артема, 27~~	~~0,33~~	
~~67~~	~~По вул. Білоруській, 1~~	~~0,17~~	
~~68~~	~~По вул. Артема, 80-84~~	~~0,6~~	
~~69~~	~~По вул. Глибочицькій, 7~~	~~0,23~~	
~~70~~	~~ім. Котляревського~~	~~1,6~~	
~~71~~	~~По вул. Нагірній~~	~~0,41~~	у т. ч. культова споруда

72	По вул. Багговутівській і Овруцькій	0,34		72	По вул. Боггавутівській і Овруцькій	0,34	
73	По вул. Мельникова, 39	0,58		73	По вул. Мельникова, 39	0,58	
74	По вул. Овруцькій	0,2		74	По вул. Овруцькій	0,2	
75	По вул. Мануїльського	0,3		75	По вул. Мануїльського	0,3	
76	Макарівський сквер	0,45	у т. ч. дитячий майданчик	76	Макарівський сквер	0,45	у т. ч. дитячий майданчик
77	"Слава танкістам"	1,02	у т. ч. біля "Преси України"	77	"Слава танкістам"	1,02	у т. ч. біля "Преси України"
78	Сквер N 2 Подільський узвіз	4,57	у т. ч. схили	78	Сквер N 2 Подільський узвіз	4,57	у т. ч. схили
79	Сквер N 3 Подільський узвіз	2,97	- " -	79	Сквер N 3 Подільський узвіз	2,97	- " -
80	По вул. Довнар-Запольського	0,55		80	По вул. Довнар-Запольського	0,55	
81	Позицію виключено			81	Позицію виключено		
82	Біля Палацу урочистих подій	2,35	у т. ч. 0,45 га - Палац; 0,45 га – МакДональдс; 0,15 га - АЗС	82	Біля Палацу урочистих подій	2,35	у т. ч. 0,45 га - Палац; 0,45 га - МакДональдс; 0,15 га - АЗС
83	По вул. Зоологічній	0,9		83	По вул. Зоологічній	0,9	
84	По вул. Сім'ї Хохлових	0,19		84	По вул. Сім'ї Хохлових	0,19	

85	Біля кіностудії ім. О. Довженка	0,32		85	Біля кіностудії ім. О. Довженка	0,32	
86	По вул. І. Гонти	1,87		86	По вул. І. Гонти	1,87	
	По вул. Жилянській	0,05			По вул. Жилянській	0,05	
	На перетині вул. Глибочицької та вул. Лук'янівської	0,05			На перетині вул. Глибочицької та вул. Лук'янівської	0,05	
	На вул. Олеся Гончара, 5 - 7	0,26			На вул. Олеся Гончара, 5 - 7	0,26	
	На вулиці Тургенівській, 72, 74, 74-б	0,23			На вулиці Тургенівській, 72, 74, 74-б	0,23	
	Біля будинків 33, 33-а на вул. Котовського та будинку 44 на вул. Щусєва	1,07			Біля будинків 33, 33-а на вул. Котовського та будинку 44 на вул. Щусєва	1,07	
	На вул. Глибочицькій, 5	0,9289			На вул. Глибочицькій, 5	0,9289	
	На вул. Тимофія Шамрила, біля будинків 12, 14	0,30			На вул. Тимофія Шамрила, біля будинків 12, 14	0,30	
	На вул. Тропініна, 3/5	0,1676			На вул. Тропініна, 3/5	0,1676	
	На вулиці Щербакова, 57-д	0,57			На вулиці Щербакова, 57-д	0,57	
	На вул. Академіка	0,93			На вул. Академіка	0,93	

	Туполєва між будинками NN 22, 22-а, 22-б, 22-г, 22-д				Туполєва між будинками NN 22, 22-а, 22-б, 22-г, 22-д			
	Між будинками NN 5, 7, 9, 11-а, 13-а на вулиці Блюхера та N 24 на вулиці Академіка Туполєва	0,60			Між будинками NN 5, 7, 9, 11-а, 13-а на вулиці Блюхера та N 24 на вулиці Академіка Туполєва	0,60		
	Біля будинку на вул. Отто Шмідта, 26-б	0,14			Біля будинку на вул. Отто Шмідта, 26-б	0,14		
	На вул. Овруцькій, 27	0,31			На вул. Овруцькій, 27	0,31		
	На вул. Татарській біля житлових будинків NN 36/5-38	0,53			На вул. Татарській біля житлових будинків NN 36/5-38	0,53		
	На вул. Златоустівській між будинками 28, 30, 32	0,23			На вул. Златоустівській між будинками 28, 30, 32	0,23		
	На вул. Довнар-Запольського, між будинками 1/12,	1,4			На вул. Довнар-Запольського, між будинками 1/12, 3,	1,4		

	3, 3/1, 3/2				3/1, 3/2		
	Між будинками на вул. Щусєва, NN 8, 10-а, 12-а та будинками на вул. Ак. Грекова, NN 18, 18-а, 22, 22-а	0,45			Між будинками на вул. Щусєва, NN 8, 10-а, 12-а та будинками на вул. Ак. Грекова, NN 18, 18-а, 22, 22-а	0,45	
	На розі вулиці Татарської та провулку Татарського	0,23			На розі вулиці Татарської та провулку Татарського	0,23	
	Між житловими будинками NN 16, 16-а, 16-б, 16-в, 16-г, 16-д, 18, 18-а, 18-б на вулиці Академіка Туполєва	0,66			Між житловими будинками NN 16, 16-а, 16-б, 16-в, 16-г, 16-д, 18, 18-а, 18-б на вулиці Академіка Туполєва	0,66	
	Між житловими будинками NN 49, 49-а, 49-б, 49-в, 51, 51-а на вулиці Данила Щербаківського	0,74			Між житловими будинками NN 49, 49-а, 49-б, 49-в, 51, 51-а на вулиці Данила Щербаківського	0,74	
	У пров. Татарському, 2	0,1017			У пров. Татарському, 2	0,1017	
	Біля бульвару	0,02			Біля бульвару	0,02	

	Тараса Шевченка, 6				Тараса Шевченка, 6		
	Між будинками 4, 6-а, 6-б на вул. Сім'ї Хохлових	0,44			Між будинками 4, 6-а, 6-б на вул. Сім'ї Хохлових	0,44	
	Між будинками 8, 10, 10-а, 12 на вул. Щусєва				Між будинками 8, 10, 10-а, 12 на вул. Щусєва		
	На просп. Перемоги біля буд. N 9-б	0,2875 га			На просп. Перемоги біля буд. N 9-б	0,2875 га	
	На вул. Печенізькій, 11	0,32			На вул. Печенізькій, 11	0,32	
	На перетині вул. Рейтарської та вул. Стрілецької	0,04			На перетині вул. Рейтарської та вул. Стрілецької	0,04	
	На вул. Маршала Рибалка, 5 - 7/18	0,23			На вул. Маршала Рибалка, 5 - 7/18	0,23	
	Вул. Лук'янівська, 11-а	0,3988			Вул. Лук'янівська, 11-а	0,3988	
	На вул. Лук'янівській, 1	0,20			На вул. Лук'янівській, 1	0,20	
	Разом:	***42,46***			***Разом:***	***42,46***	
	Бульвари				*Бульвари*		
87	По вул. Хрещатик	0,66		87	По вул. Хрещатик	0,66	
88	По вул. Воровського	0,4		88	По вул. Воровського	0,4	
89	По вул.	0,49		89	По вул. Кирпоноса	0,49	

	Кирпоноса						
90	По вул. Саратовській	1,31		90	По вул. Саратовській	1,31	
91	Від пл. Перемоги до Повітрофлотськог о просп.	0 79		91	Від пл. Перемоги до Повітрофлотського просп.	0,79	
92	Просп. Перемоги, 54-66	3,26		92	Просп. Перемоги, 54-66	3,26	
93	Алея до Менори	1,06		93	Алея до Менори	1,06	
94	ім. Т. Г. Шевченка	2,44		94	ім. Т. Г. Шевченка	2,44	
	Разом:	***10,41***			***Разом:***	***10,41***	

Київський міський голова **В. Кличко**

Порівняльна таблиця

До проєкту рішення Київської міської ради «Про створення ландшафтного заказника «Гора Щекавиця» в частині внесення змін до таблиці 23 «Перелік територій і об'єктів природно-заповідного фонду» Програми розвитку зеленої зони м. Києва до 2010 року та концепції формування зелених насаджень в центральній частині міста, затвердженої рішенням Київської міської ради від 19 липня 2005 року N 806/3381 (зі змінами)

№ п/п	Назва об'єкта	Площа, га	Місцерозташування	Рішення щодо створення чи оголошення
1	2	3	4	5
ЗАГАЛЬНОДЕРЖАВНОГО ЗНАЧЕННЯ				
Заказники				
1.	Лісники	1110,2	ЛПГ "Конча-Заспа", Конча-Заспівське лісництво, кв. 2 - 15, 17 - 19, 21, 23 - 25, 28, 29	Постанова Ради Міністрів УРСР від 25.08.89 N 223
Пам'ятники природи				

№ п/п	Назва об'єкта	Площа, га	Місцерозташування	Рішення щодо створення чи оголошення
1	2	3	4	5
ЗАГАЛЬНОДЕРЖАВНОГО ЗНАЧЕННЯ				
Заказники				
1.	Лісники	1110,2	ЛПГ "Конча-Заспа", Конча-Заспівське лісництво, кв. 2 - 15, 17 - 19, 21, 23 - 25, 28, 29	Постанова Ради Міністрів УРСР від 25.08.89 N 223
Пам'ятники природи				

2.	Романівське болото	30,0	Святошинське ЛПГ, Святошинське лісництво, кв. 1	Постанова Ради Міністрів УРСР від 26.03.79 N 143
Ботанічні сади				
3.	Центральний ботанічний сад ім. М. М. Гришка НАН України	130,5	вул. Тимірязєвська, 1	Постанова Ради Міністрів УРСР від 22.07.83 N 311
4.	Ботанічний сад ім. Акад. Фоміна	21,2	вул. Комінтерну, 1	Постанова Ради Міністрів УРСР від 22.07.83 N 311
5.	Ботанічний сад Національного аграрного університету	47,5	вул. Героїв Оборони	Постанова Ради Міністрів УРСР від 13.02.89 N 53
Дендрологічні парки				

2.	Романівське болото	30,0	Святошинське ЛПГ, Святошинське лісництво, кв. 1	Постанова Ради Міністрів УРСР від 26.03.79 N 143
Ботанічні сади				
3.	Центральний ботанічний сад ім. М. М. Гришка НАН України	130,5	вул. Тимірязєвська, 1	Постанова Ради Міністрів УРСР від 22.07.83 N 311
4.	Ботанічний сад ім. Акад. Фоміна	21,2	вул. Комінтерну, 1	Постанова Ради Міністрів УРСР від 22.07.83 N 311
5.	Ботанічний сад Національного аграрного університету	47,5	вул. Героїв Оборони	Постанова Ради Міністрів УРСР від 13.02.89 N 53
Дендрологічні парки				

6.	Сирецький	5,6	вул. Тираспільськ , 43; агрофірма "Квіти України"	Постанова Ради Міністрів УРСР від 22.07.83 N 311
Зоопарки				
7.	Київський	34,1	просп. Перемоги, 32	Постанова Ради Міністрів УРСР від 22.07.83 N 311
Парки-пам'ятки садово-паркового мистецтва				
8.	Володимирська гірка	10,8	Михайлівська площа	Постанова Ради Міністрів УРСР
9.	Маріїнський парк	10,7	вул. Грушевського	Постанова Ради Міністрів УРСР від 29.01.60 N 105
10.	Сирецький гай	186,9	вул. Стеценка, вул. Котовського, вул. Сирецька	Постанова колегії Держкомітету УРСР з охорони природи від 26.07.72 N 22

6.	Сирецький	5,6	вул. Тираспільська, 43; агрофірма "Квіти України"	Постанова Ради Міністрів УРСР від 22.07.83 N 311
Зоопарки				
7.	Київський	34,1	просп. Перемоги, 32	Постанова Ради Міністрів УРСР від 22.07.83 N 311
Парки-пам'ятки садово-паркового мистецтва				
8.	Володимирська гірка	10,8	Михайлівська площа	Постанова Ради Міністрів УРСР
9.	Маріїнський парк	10,7	вул. Грушевського	Постанова Ради Міністрів УРСР від 29.01.60 N 105
10.	Сирецький гай	186,9	вул. Стеценка, вул. Котовського, вул. Сирецька	Постанова колегії Держкомітету УРСР з охорони природи від 26.07.72 N 22

11.	Нивки (східна частина)	44,9	просп. Перемоги	Постанова колегії Держкомітету УРСР з охорони природи від 26.07.72 N 22
12.	Феофанія	150,0	вул. Акад. Лебедєва (ДЗГ "Феофанія")	Постанова колегії Держкомітету УРСР з охорони приро и від 26.07.72 N 22
13.	Голосіївський парк ім. М. Т. Рильського	126,3	просп. 40-річчя Жовтня	Постанова Ради Міністрів УРСР від 29.01.60 N 105
14.	Голосіївський ліс	780,0	ЛПГ "Конча-Заспа", Голосіївське лісництво, кв. 1 - 28	Постанова колегії Держкомітету УРСР з охорони природи від 26.07.72 N 22

11.	Нивки (східна частина)	44,9	просп. Перемоги	Постанова колегії Держкомітету УРСР з охорони природи від 26.07.72 N 22
12.	Феофанія	150,0	вул. Акад. Лебедєва (ДЗГ "Феофанія")	Постанова колегії Держкомітету УРСР з охорони природи від 26.07.72 N 22
13.	Голосіївський парк ім. М. Т. Рильського	126,3	просп. 40-річчя Жовтня	Постанова Ради Міністрів УРСР від 29.01.60 N 105
14.	Голосіївський ліс	780,0	ЛПГ "Конча-Заспа", Голосіївське лісництво, кв. 1 – 28	Постанова колегії Держкомітету УРСР з охорони природи від 26.07.72 N 22

15.	Святошинський лісопарк	244,0	Святошинське ЛПГ, Святошинське лісництво, кв. 122, 123, 131 - 136	Постанова колегії Держкомітету УРСР з охорони природи від 26.07.72 N 22
16.	Пуща - Водицький лісопарк	360,0	Святошинське ЛПГ, Пуща-Водицьке лісництво, кв. 77, 94, 107 - 111, 91, 27 - 29, 46, 47, 64, 13 - 16	Постанова колегії Держкомітету УРСР з охорони природи від 26.07.72 N 22
	Разом:	**3292,70**		
МІСЦЕВОГО ЗНАЧЕННЯ				
Регіональні ландшафтні па ки				
17.	Урочище "Лиса гора"	118,75	вул. Саперно-Слобідська, вул. Лисогірська	Рішення Київської міської Ради від 17.02.94 N 14

15.	Святошинський лісопарк	244,0	Святошинське ЛПГ, Святошинське лісництво, кв. 122, 123, 131 - 136	Постанова колегії Держкомітету УРСР з охорони природи від 26.07.72 N 22
16.	Пуща-Водицький лісопарк	360,0	Святошинське ЛПГ, Пуща-Водицьке лісництво, кв. 77, 94, 107 - 111, 91, 27 - 29, 46, 47, 64, 13 - 16	Постанова колегії Держкомітету УРСР з охорони природи від 26.07.72 N 22
	Разом:	**3292,70**		
МІСЦЕВОГО ЗНАЧЕННЯ				
Регіональні ландшафтні парки				
17.	Урочище "Лиса гора"	118,75	вул. Саперно-Слобідська, вул. Лисогірська	Рішення Київської міської Ради від 17.02.94 N 14

18.	Партизанської слави	112,0	вул. Тростянецька	Рішення Київської міської Ради від 17.02.94 N 14	18.	Партизанської слави	112,0	вул. Тростянецька	Рішення Київської міської Ради від 17.02.94 N 14
19.	Голосіїв (I черга) (загальна площа - 5236,0 га)	2936,0	За винятком площ: ур. "Лиса гора", "Феофанія", заказника "Лісники", парку ім. М. Рильського та Голосіївського лісу, що мають заповідний статус (2300,0 га)	Рішення Київської міської Ради від 23.12.2003 N 334/1209	19.	Голосіїв (I черга) (загальна площа - 5236,0 га)	2936,0	За винятком площ: ур. "Лиса гора", "Феофанія", заказника "Лісники", парку ім. М. Рильського та Голосіївського лісу, що мають заповідний статус (2300,0 га)	Рішення Київської міської Ради від 23.12.2003 N 334/1209

Заказники				
21	Рибне	4,0	Дніпровське ЛПГ, Броварське лісництво, кв. 7, 17, 27	Спільне рішення виконкомів міської і обласної Рад народних депутатів від 10.04.78 N 173
22	Березовий гай	2,0	Дарницьке ЛПГ, Броварське лісництво, кв.71, 72	- " -
23	Біла діброва	3,0	Дарницьке ЛПГ, Білодібровне лісництво, кв. 40, 41	- " -
24	Межигірське	5,0	Святошинське ЛПГ, Межигірське лісництво, кв. 2, 46	- " -

Заказники				
21	Рибне	4,0	Дніпровське ЛПГ, Броварське лісництво, кв. 7, 17, 27	Спільне рішення виконкомів міської і обласної Рад народних депутатів від 10.04.78 N 173
22	Березовий гай	2,0	Дарницьке ЛПГ, Броварське лісництво, кв.71, 72	- " -
23	Біла діброва	3,0	Дарницьке ЛПГ, Білодібровне лісництво, кв. 40, 41	- " -
24	Межигірське	5,0	Святошинське ЛПГ, Межигірське лісництво, кв. 2, 46	- " -
25	Дачне	6,0	ЛПГ "Конча-Заспа", Дачне лісництво, кв. 65, 69,	- " -

25	Дачне	6,0	ЛПГ "Конча-Заспа", Дачне лісництво, кв. 65, 69, 72, 73	- " -
26	Озеро Вербне	31,8	Оболонь, вул. Приозерна	Рішення Київської міської Ради від 17.02.94 N 14
27	Ландшафтний заказник на лівому березі оз. Конча	80,0	У межах ландшафтного заказника "Жуків острів"	Розпорядження Київської міської державної адміністрації від 14.10.97 N 1628
28	Урочище "Бобровня"	30,0	Парк "Дружби Народів"	Рішення Київської міської ради від 02.12.99 N 147/649

			72, 73	
26.	Озеро Вербне	31,8	Оболонь, вул. Приозерна	Рішення Київської міської Ради від 17.02.94 N 14
27.	Ландшафтний заказник на лівому березі оз. Конча	80,0	У межах ландшафтного заказника "Жуків острів"	Розпорядження Київської міської державної адміністрації від 14.10.97 N 1628
28.	Урочище "Бобровня"	30,0	Парк "Дружби Народів"	Рішення Київської міської ради від 02.12.99 N 147/649
29.	Острів Жуків (загальна площа – 1794,6 га)	1444,6	Заплавна частина Канівського водосховища від гирла р.	- " -

29	Острів Жуків (загальна площа - 1794,6 га)	1444,6	Заплавна частина Канівського водосховища від гирла р. Віта до південної межі м. Києва	- " -
30	Острови Ольжин і Козачий	470,0	Острови Ольжин і Козачий, гирлова частина р. Віта	- " -
31	"Пуща-Водиця"	563,0	Святошинське ЛПГ, Київське лісництво, кв. 2 - 6, 8 - 11, 14 - 16, 23 - 25, 32, 33, 45, 58, 59	Рішення Київської міської ради від 24.10.2002 N 96/256
32	Загально-зоологічний "Річка Любка"	163,0	Святошинське ЛПГ, Святошинське лісництво, кв. 2 - 4 7	- " -

			Віта до південної межі м. Києва	
30	Острови Ольжин і Козачий	470,0	Острови Ольжин і Козачий, гирлова частина р. Віта	- " -
31	"Пуща-Водиця"	563,0	Святошинське ЛПГ, Київське лісництво, кв. 2 - 6, 8 - 11, 14 - 16, 23 - 25, 32, 33, 45, 58, 59	Рішення Київської міської ради від 24.10.2002 N 96/256
32	Загально-зоологічний "Річка Любка"	163,0	Святошинське ЛПГ, Святошинське лісництво, кв. 2 - 4, 7 - 9	- " -

			- 9	
33	"Муромець-Лопуховате"	217	Дарницьке ЛПГ, Дніпровське лісництво, кв. 59 - 64	Рішення Київської міської ради від 24.10.2002 N 96/256
34	"Пляхова"	100,0	Дарницьке ЛПГ, Дніпровське лісництво, кв. 20 - 25, 28	Рішення Київської міської ради від 12.02.2004 N 22/1231
	"Осокорківські луки"	148	м. Київ, на південь від озера Тягле та вул. Колекторної у Дарницькому районі м. Києва	

33.	"Муромець-Лопуховате"	217	Дарницьке ЛПГ, Дніпровське лісництво, кв. 59 - 64	Рішення Київської міської ради від 24.10.2002 N 96/256
34.	"Пляхова"	100,0	Дарницьке ЛПГ, Дніпровське лісництво, кв. 20 - 25, 28	Рішення Київської міської ради від 12.02.2004 N 22/1231
	"Осокорківські луки"	148	м. Київ, на південь від озера Тягле та вул. Колекторної у Дарницькому районі м. Києва	
	"Урочище Бабин Яр"	41,5	у Шевченківському та Подільському районах міста Києва	

	"Урочище Бабин Яр"	41,5	у Шевченківському та Подільському районах міста Києва	
	"Реп'яхів яр"	11,6	між вул. Кирилівською, пров. Нагірним, Смородинським узвозом та Богуславським узвозом	
35	Пункт відсутній			
Пам'ятки природи				
36	Золотоворітський сквер	0,57	вул. Володимирська	Рішення в конкому міської Ради від 20.03.72 N 363
37	Бульвар ім. Т. Г. Шевченка	3,0		- " -

	"Реп'яхів яр"	11,6	між вул. Кирилівською, пров. Нагірним, Смородинським узвозом та Богуславським узвозом	
	«Гора Щекавиця»	13	в межах вул. Лук'янівської, вул. Олегівської, вул Кирилівської, пров. Нижньоюрківсь-кого та вул. Нижньоюрківської	
Пам'ятки природи				
36	Золотоворітський сквер	0,57	вул. Володимирська	Рішення виконкому міської Ради від 20.03.72 N 363
37	Бульвар ім. Т. Г. Шевченка	3,0		- " -
38	Віковий дуб	-	вул.	- " -

38	Віковий д б	-	вул. Суворова	- " -
39	Вікові дуби і липи	-	пров. Делегатський	- " -
40	Вікові дуби, липи і каштани	-	вул. Вишгородська, 45	- " -
41	Вікова липа	-	садиба Історичного музею	- " -
42	Вікові дуби	-	вул. Вишгородська (біля к-ру ім. Т. Шевченка)	- " -
43	Вікові липи і каштани	-	Києво-Печерська Лавра	- " -
44	Вікові липи, ясени, каштани	-	вул. Володимирська	- " -
45	Віковий каштан	-	вул. Китаївська, 15	Рішення Київської міської ради від 17.02.94 N 14

			Суворова	
39	Вікові дуби і липи	-	пров. Делегатський	- " -
40	Вікові дуби, липи і каштани	-	вул. Вишгородська, 45	- " -
41	Вікова липа	-	садиба Історичного музею	- " -
42	Вікові дуби	-	вул. Вишгородська (біля к-ру ім. Т. Шевченка)	- " -
43	Вікові липи і каштани	-	Києво-Печерська Лавра	- " -
44	Вікові липи, ясени, каштани	-	вул. Володимирська	- " -
45	Віковий каштан	-	вул. Китаївська, 15	Рішення Київської міської ради від 17.02.94 N 14

46	Віковий дуб	-	вул. Кащенка (Мишоловка)	Розпорядження Київської міської державної адміністрації від 14.10.97 N 1628
47	Природний об'єкт цілини	0,5	біля буд. N 76 по вул. Черв нопр апорній	- " -
48	Вікові дерева софори японської	-	Китаєво, Інститут садівництва УААН	- " -
49	Вікові дуби	-	територія Головної астрономічної обсерваторії НАН України	- " -
50	Віковий дуб Крістера	-	вул. Осиповського, 3	- " -
51	Ялиця Крістера	-	вул. Осиповського, 3	- " -

46	Віковий дуб	-	вул. Кащенка (Мишоловка)	Розпорядження Київської міської державної адміністрації від 14.10.97 N 1628
47	Природний об'єкт цілини	0,5	біля буд. N 76 по вул. Червонопрапорній	- " -
48	Вікові дерева софори японської	-	Китаєво, Інститут садівництва УААН	- " -
49	Вікові дуби	-	територія Головної астрономічної обсерваторії НАН України	- " -
50	Віковий дуб Крістера	-	вул. Осиповського, 3	- " -
51	Ялиця Крістера	-	вул. Осиповського, 3	- " -

52	Лісове урочище Крістерів	0,7	вул. Осиповсь ого, 2-а (Інститут харчової хімії і технології НАН України)	Розпорядження Київської міської державної адміністрації від 14.10.97 N 1628
53	Платан Кащенка	-	вул. Мель иков а (Інститут міжнародни х відносин КДУ)	- " -
54	Віковий дуб "Бай-бай"	-	Пуща-Водицьке лісництво, кв. 112, вид. 16	- " -
55	Колекція лісовода Вінтера	0,3	Пуща-Водицьке лісництво, кв. 111, вид. 25	- " -
56	Група дерев ялини звичайної	-	15 км Житомирсь кого шосе, садова діл. 52	- " -

52	Лісове урочище Крістерів	0,7	вул. Осиповсько го, 2-а (Інститут харчової хімії і технології НАН України)	Розпорядження Київської міської державної адміністрації від 14.10.97 N 1628
53	Платан Кащенка	-	вул. Мельников а (Інститут міжнародн их відносин КДУ)	- " -
54	Віковий дуб "Бай-бай"	-	Пуща-Водицьке лісництво, кв. 112, вид. 16	- " -
55	Колекція лісовода Вінтера	0,3	Пуща-Водицьке лісництво, кв. 111, вид. 25	- " -
56	Група дерев ялини звичайної	-	15 км Житомирсь кого шосе, садова діл. 52	- " -

57	Вікові дерева дуба і сосни	-	Дарницьке ЛПГ, Броварське лісництво, кв. 22, вид. 2, кв. 33, вид. 10, кв. 59, вид. 23, кв. 70, вид. 6	Розпорядження Київської міської державної адміністрації від 15.01.99 N 5
58	Вікові дерева дуба	0,4	ЛПГ "Конча-Заспа", Дачне лісництво, кв. 51, вид. 2, кв. 51 ид, 2	- " -
59	Святе цілюще джерело	-	ЛПГ "Конча-Заспа", Голосіївськ е лісництво, кв. 3, вид. 16	- " -
60	Віковий дуб	-	парк "Нивки" (східна частина) біля залізни ної	- " -

57	Вікові дерева дуба і сосни	-	Дарницьке ЛПГ, Броварське лісництво, кв. 22, вид. 2, кв. 33, вид. 10, кв. 59, вид. 23, кв. 70, вид. 6	Розпорядження Київської міської державної адміністрації від 15.01.99 N 57
58	Вікові дерева дуба	0,4	ЛПГ "Конча-Заспа", Дачне лісництво, кв. 51, вид. 2, кв. 51 вид, 2	- " -
59	Святе цілюще джерело	-	ЛПГ "Конча-Заспа", Голосіївськ е лісництво, кв. 3, вид. 16	- " -
60	Віковий дуб	-	парк "Нивки" (східна частина) біля залізничної	- " -

			платформи "Рубежівський"					платформи "Рубежівський"	
61	Два водних джерел	-	ДЗГ "Феофанія" НАН України	- " -	61	Два водних джерела	-	ДЗГ "Феофанія" НАН України	- " -
62	Вікове дерево груші	-	вул. Львівська, 74	- " -	62	Вікове дерево груші	-	вул. Львівська, 74	- " -
63	Вікове дерево туї західної	-	вул. Львівська, 72	- " -	63	Вікове дерево туї західної	-	вул. Львівська, 72	- " -
64	Вікове дерево ясеня	-	вул. Січневого овстання, 29	- " -	64	Вікове дерево ясеня	-	вул. Січневого повстання, 29	- " -
65	Вікове дерево акації	-	просп. Пе емоги, 73-а	- " -	65	Вікове дерево акації	-	просп. Перемоги, 73-а	- " -
66	Група вікових дерев дуба	-	НДГ Інститут зоології України, урочище "Теремки" (кв. 34, вид. 13, 19)	Рішення Київської міської ради від 02.12.99 N 147/649	66	Група вікових дерев дуба	-	НДГ Інститут зоології України, урочище "Теремки" (кв. 34, вид. 13, 19)	Рішення Київської міської ради від 02.12.99 N 147/649
67	Група вікових дере в береки	-	вул. Банкова, 2	- " -	67	Група вікових дерев береки	-	вул. Банкова, 2	- " -

68	Вікове дерево клена-явора	-	вул. Щорса, 2 (Головний військовий госпіталь України)	Рішення Київської міської ради від 02.12.99 N 147/649	68	Вікове дерево клена-явора	-	вул. Щорса, 2 (Головний військовий госпіталь України)	Рішення Київської міської ради від 02.12.99 N 147/649
69	Група вікових дерев тополі білої	-	- " -	- " -	69	Група вікових дерев тополі білої	-	- " -	- " -
70	Верхнє озеро-с авок з Китаївського каскаду ставків	-	вул. Китаївська, 15 (Київський державний науково-ви обничи й учбовий комбінат)	- " -	70	Верхнє озеро-ставок з Китаївського каскаду ставків	-	вул. Китаївська, 15 (Київський державний науково-виробничи й учбовий комбінат)	- " -
71	Група дерев бука лісового	-	просп. Визволителів, парк "Перемога"	- " -	71	Група дерев бука лісового	-	просп. Визволителів, парк "Перемога"	- " -
72	Віковий велетенський екземпляр тополі чорної	-	Гідропарк (Венеціанський острів)	- " -	72	Віковий велетенський екземпляр тополі чорної	-	Гідропарк (Венеціанський острів)	- " -
73	Витік річки Либідь	22,2	парк "Відрадний	- " -	73	Витік річки Либідь	22,2	Парк "Відрадний "	- " -

74	Старий дубовий гай	0,9	вул. Борщагівська, 141	- " -	74	Старий дубовий гай	0,9	вул. Борщагівська, 141	- " -
75	Дуб-довгожитель	-	вул. Індустріальна, 2	- " -	75	Дуб-довгожитель	-	вул. Індустріальна, 2	- " -
76	Віковий дуб	-	вул. Вишгородська, 69 (Інститут ендокринології АМН України)	- " -	76	Віковий дуб	-	вул. Вишгородська, 69 (Інститут ендокринології АМН України)	- " -
77	Крістерова гірка	4,3	вул. Осиповського, 2-а (КСП "Троянда")	Рішення Київської міської Ради від 30.01.2001 N 189/1166	77	Крістерова гірка	4,3	вул. Осиповського, 2-а (КСП "Троянда")	Рішення Київської міської Ради від 30.01.2001 N 189/1166
78	Вікове дерево дуба	-	Харківське шосе, вул. Вербицького	- " -	78	Вікове дерево дуба	-	Харківське шосе, вул. Вербицького	- " -
79	Група екзотичних дере платана, ялини, смереки		вул. Хрещатик, 36	- " -	79	Група екзотичних дерев платана, ялини, смереки		вул. Хрещатик, 36	- " -

80	Сквер ім. Акад. Богомольця	1,0	вул. Богомольця, 4	Рішення Київської міської Ради від 02.12.99 N 147/649
81	Дубовий гай з природною водоймою	1,8	просп. Перемоги, 86	Рішення Київської міськради ід 24.10.2002 N 96/256
82.	"Байкова гора"	1,1	узвіз Протасів Яр, 4	- " -
83.	Алея вікових дубів	0,1	вул. Червон пр апорна, сел. Пирогове (Музей народної архітектури та побуту України)	Рішення Київської міськради від 12.02.2004 N 22/1231
84.	"Величавий дуб"	-	вул. Червонозав одська, 7 (ДП "Комунальн ик" ВАТ "Веркон")	- " -
Парки-пам'ятки содово-паркового мистецтва				

80	Сквер ім. Акад. Богомольця	1,0	вул. Богомольця, 4	Рішення Київської міської Ради від 02.12.99 N 147/649
81	Дубовий гай з природною водоймою	1,8	просп. Перемоги, 86	Рішення Київської міськради від 24.10.2002 N 96/256
82.	"Байкова гора"	1,1	узвіз Протасів Яр, 4	- " -
83.	Алея вікових дубів	0,1	вул. Червонопра порна, сел. Пирогове (Музей народної архітектури та побуту України)	Рішення Київської міськради від 12.02.2004 N 22/1231
84.	"Величавий дуб"	-	вул. Червонозав одська, 7 (ДП "Комуналь ник" ВАТ "Веркон")	- " -
Парки-пам'ятки содово-паркового мистецтва				

85	Вічної Слави	17,6	вул. Грушевського	Рішення виконкому міськради від 20.03.72 N 363
86.	Аскольдова могила	20,5	Паркова дорога	- " -
87	Березовий гай	7,5	вул. Вишгородська	- " -
88	Кирилівський гай	51,8	вул. Герцена, Врубелівський узвіз	- " -
89	Парк "Кинь-Грусть"	8,5	вул. Кобзарська	- " -
90	Парк Політехнічного інституту	13,5	просп. Перемоги	- " -
91.	Хрещатий	6,5	вул. Грушевського	- " -
92.	Нивки (західна частина)	18,5	просп. Перемоги	- " -
93.	Парк ім. Пушкіна	19,	просп. Перемоги	- " -
94	Міський сад	10,7	вул. Грушевського	- " -

85	Вічної Слави	17,6	вул. Грушевського	Рішення виконкому міськради від 20.03.72 N 363
86.	Аскольдова могила	20,5	Паркова дорога	- " -
87	Березовий гай	7,5	вул. Вишгородська	- " -
88	Кирилівський гай	51,8	вул. Герцена, Врубелівський узвіз	- " -
89	Парк "Кинь-Грусть"	8,5	вул. Кобзарська	- " -
90	Парк Політехнічного інституту	13,5	просп. Перемоги	- " -
91.	Хрещатий	16,5	вул. Грушевського	- " -
92.	Нивки (західна частина)	18,5	просп. Перемоги	- " -
93.	Парк ім. Пушкіна	19,7	просп. Перемоги	- " -
94	Міський сад	10,7	вул. Грушевського	- " -

95.	Парк ім. Т. Г. Шевченка	5,3	вул. Володимирська	- " -	95.	Парк ім. Т. Г. Шевченка	5,3	вул. Володимирська	- " -
	Разом:	**6512,9**				**Разом:**	**6525,9**		
	ВСЬОГО:	**9805,6**				**ВСЬОГО:**	**9818,6**		
Чинна редакція					Запропонована редакція				

Київський міський голова **В. Кличко**

Депутату Київської міської ради
Банасу Дмитру Миколайовичу
від мешканців вул. Лук'янівської

Шановний Дмитре Миколайовичу!

Ми, мешканці вулиці Лук'янівської у Шевченківському районі міста Києва, занепокоєні тим, що гора Щекавиця, яка має визначне історичне значення як для Києва, так і для всієї України , може бути спотворена.

У зв'язку з цим та з метою недопущення незаконної забудови і спотворення стану історичної пам'ятки просимо вжити заходів щодо надання статусу регіонального ландшафтного парку горі Щекавиця.

Додатки :

1. Підписні листи

Додаток №1

ПІДПИСНИЙ ЛИСТ

до звернення про надання **горі Щекавиця** статусу регіонального ландшафтного парку.

ПІБ	Контактні дані	Підпис
Єгісєєв Э.А.		
Сусол О.М.		
Хмітров В.В.		
Молчанов Р.А.		
БЕВЗА П.О.		
Шапорченко М.В.		
Вальсова М.С.		
Шереметевський В.Л.		
Лепешонок А.Б.		
Ващенко І.		
Грищенко А.П.		
Прокофієв Э.Ю.		
Дрінь С.С.		
Правдокін Ф.В.		
Шаповаленко Є.		
Валащенко О.Н.		
Шерій В.М.		
Шамарук І.В.		
Рісіб О.В.		
Гуренко Андрій		
Шульма Сер.В.		
Фрицак Б.В.		
[illegible]		
Ярош О.В.		
Яценко Є.А.		
Ярошенко Н.		
Осьвченко М.		
Тарасевич Р.		
Корнєєнко А.		
Голіб Н.		
Бугрок Д.В.		
Карпинська К.В.		
Рудик О.В.		
Поліщук Г.В.		
Сисаренко В.М.		
Мельков Р.А.		
Кошт Д.А.		
Речинська К.С.		
Кіпрова Є.Л.		
Флей А.В.		
Глушко М.В.		
Кухаєнка О.Ю.		
[illegible]		
Рідоцо Д.А.		

Додаток №1

ПІДПИСНИЙ ЛИСТ

до звернення про надання **горі Щекавиця** статусу регіонального ландшафтного парку.

ПІБ	Контактні дані	Підпис
Власов О.А.		
Федоренко А.Ю.		
Орловська И.Б.		
Шестаков Е.Ю.		
Пришко М.І.		
Гончук Є.Ю.		
Ворнєва Л.Г.		
Напнарці М.Ю		
Гой А.В		
Новікова Т.І.		
Орловський М.М.		
Назаренко С.Є		
Тимошенко Г.В		
Дилина Є.А		
Черкова Л.Г.		
Макаренко Л.Г.		
Бурцев О.Г.		
Русакова В.Т.		
Попович В.А.		
Сорокіна А.Д.		
Пустовет Т.Н.		
Лисса Г.О		
Лисса Н.С.		
Яценко В.В		
Змієва А.Є.		
Пєтрикова О.		
Гриценко В.М		
Гриценко Н.В		
Вільчинський С		
Гаврилюк Н.В		
Сливка Т.М		

Додаток №1

ПІДПИСНИЙ ЛИСТ

до звернення про надання **горі Щекавиця** статусу регіонального ландшафтного парку.

ПІБ	Контактні дані	Підпис
Журавель Володимир М.	[redacted]	
Пахомчук Ігор В	[redacted]	
Журавель Олена В.	[redacted]	
Ілька Катерина	[redacted]	
Сугіозарян Борис	[redacted]	
Яковійець Катерина	[redacted]	
Рудєнко Олена Валерії	[redacted]	
Шевчова Наталія	[redacted]	
Пшеничний М.В.	[redacted]	
Трохорчук Галина	[redacted]	
Родіонова Наталія	[redacted]	
Бондаренко Сергій	[redacted]	
Гончарук Софія	[redacted]	
Руденко Валерій	[redacted]	
Борохіна Наталія	[redacted]	

20. Розробуто-Падун Людмила Іванівна,

21. Падун Владимир Владимирович,

22. Курмячра Ольга Витальевна

23. Олеся Корнієнко

24. Тетяна Ковган

25. Руслан Кондратенко

26. Ревунов В.В. Евгений Евгений

27. Мелесь Н.А. В.

28. Собцов Володимир Михайлович

29. Кононенко Ирина Владимировна

30. Беленков Александр Петрович

1) Гнідук Іван Петрович
Лукянівська
2. Лисоваченко Євген Олександрович
3. Довбаш Максим Миколайович
4. Рамазанова Ольга Валеріївна
Лукянівська
5. Дубицький Володимир Васильович,
6. Іванова Катерина Миколаївна
7. Свиридович Вікторія Дмитр.
8. Ніколін Кирило Юрійович
9. Терехов Василий Олександрович
10. Шаповаленко Микита Дмитрович
11. Власов Олексій Анатолійович
12. Шуровко Ірина Миколаївна
13. Кападовський Владимир Дмитрович
14. Ілін Сергій Юрійович
15. Шаповаленко Анна
16. Кулешов Олександр
17. Тарасов Ілля
18. Сидельникова Віта
19. Дмитрик Д.М.
Чередніков А.В
Чередникова Н.Ю.

РОБОЧІ МАТЕРІАЛИ

дані міського земельного кадастру від 18.02.2020

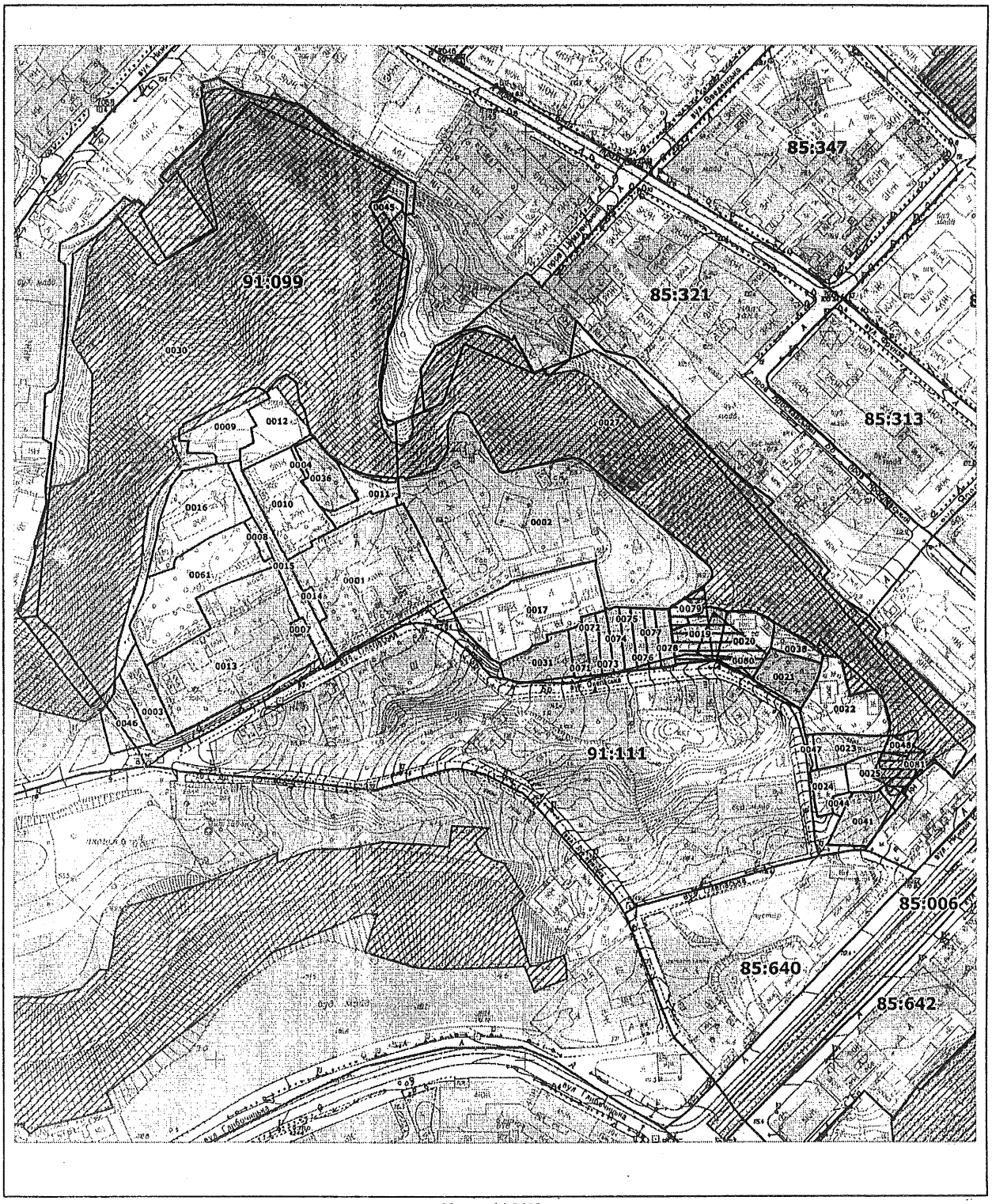

Масштаб 1:2600

РЕЄСТР ЗЕМЕЛЬНИХ ДІЛЯНОК

Кад.зем. ділянки	Користувач	Адреса зем. ділянки	Площа, кв. м.	Вид права	Дата закінч. права
91:099:0001	ТОВАРИСТВО З ОБМЕЖЕНОЮ ВІДПОВІДАЛЬНІСТЮ "АДАМАНС"	вул. Олегівська, 36	5742,69	Оренда на 5 років	30.10.2023
91:099:0002	Приватне акціонерне товариство "Радіо і телебачення"	вул. Олегівська, 34б	13482,72	Оренда до 12.03.2059	12.03.2059
91:099:0003	Фізична особа	вул. Олегівська, 40	992,98	Постійне користування	
91:099:0004	Землі не надані у власність чи користування	вул. Олегівська, 38, 40	89,68		
91:099:0007	Приватне акціонерне товариство "ДТЕК Київські електромережі"	вул. Олегівська, 42	80,23		
91:099:0008	Гаражі (самозахват)	вул. Олегівська	184,86		
91:099:0009	Гаражі (самозахват)	вул. Олегівська	1493,15		
91:099:0010	Державне підприємство київський радіопередавальний центр КРПЦ	вул. Олегівська, 38, 40	2157,40		
91:099:0011	Землі не надані у власність чи користування	вул. Олегівська, 38, 40	927,94		
91:099:0012	Землі не надані у власність чи користування	вул. Олегівська, 38, 40	1507,67		
91:099:0013	Управління освіти Шевченківської районної в місті Києві державної адміністрації	вул. Олегівська, 42	6179,85	Без права	
91:099:0014	Шевченківський районний відділ освіти	вул. Олегівська, 42	136,45		
91:099:0015	Землі не надані у власність чи користування	вул. Олегівська	1191,60		
91:099:0016	Багатоповерхова забудова ЖЕК 607	вул. Олегівська, 44	2548,93		
91:099:0017	Відділ ДАІ Шевченківського району	вул. Олегівська, 32	3567,34		
91:099:0019	Фізична особа|Фізична особа|Фізична особа|Фізична особа|Фізична особа	вул. Олегівська, 22	929,41		
91:099:0020	Фізична особа|Фізична особа|Фізична особа|Фізична особа|Фізична особа	вул. Олегівська, 20	1141,08		
91:099:0021	Фізична особа|Фізична особа	вул. Олегівська, 18	1000,08	Власність	
91:099:0022	Фізична особа|Фізична особа|Фізична особа	вул. Олегівська, 16	2184,00		
91:099:0023	Фізична особа	вул. Олегівська, 12	801,22	Право в процесі оформлення (Власність)	
91:099:0024	Фізична особа	вул. Олегівська, 10	549,41		
91:099:0025	Фізична особа	вул. Олегівська, 10	760,76		
91:099:0027	Комунальне підприємство по утриманню зелених насаджень Шевченківського району м.Києва	вул.Лукянівська, вул.Олегівська	25955,90		
91:099:0030	Комунальне підприємство по утриманню зелених насаджень Шевченківського району м.Києва	вул.Лукянівська, вул.Олегівська	49224,24		
91:099:0031	Фізична особа	вул. Олегівська, 30	1026,32	Власність	
91:099:0036	Фізична особа	вул. Олегівська, 42а	1000,03	Власність	
91:099:0038	Фізична особа	вул. Олегівська, 18	415,81		
91:099:0041	Фізична особа|Фізична особа|Фізична особа|Фізична особа|Фізична особа|Фізична особа	вул. Олегівська, 8	1000,08	Власність	
91:099:0044	Комунальне підприємство по утриманню зелених насаджень Шевченківського району м.Києва		129,86		
91:099:0045	Фізична особа|Фізична особа	пров.Цимлянський, 14	267,49		
91:099:0046	Приватне підприємство "Маріам"	вул. Лук'янівська, 24	900,04	Власність	
91:099:0047	Землі не надані у власність чи користування	вул. Олегівська	86,95		
91:099:0048	Землі не надані у власність чи користування	вул. Олегівська	249,16		
91:099:0061	Землі не надані у власність чи користування	вул. Олегівська, 42	3561,85		
91:099:0071	ПАТРІАРША ДОБРОДІЙНА ФУНДАЦІЯ/МІСІЙНЕ ТОВАРИСТВО/ ПАТРІАРХА ВОЛОДИМИРА УКРАЇНСЬКОЇ ПРАВОСЛАВНОЇ ЦЕРКВИ-КИЇВСЬКИЙ ПАТРІАРХАТ	вул. Олегівська, 24а-30	350,19	Право в процесі оформлення (Оренда до 29.10.2023)	29.10.2023
91:099:0072	ПАТРІАРША ДОБРОДІЙНА ФУНДАЦІЯ/МІСІЙНЕ ТОВАРИСТВО/ ПАТРІАРХА ВОЛОДИМИРА УКРАЇНСЬКОЇ ПРАВОСЛАВНОЇ ЦЕРКВИ-КИЇВСЬКИЙ ПАТРІАРХАТ	вул. Олегівська, 24а-30	318,47	Право в процесі оформлення (Оренда до 29.10.2023)	29.10.2023
91:099:0073	ПАТРІАРША ДОБРОДІЙНА ФУНДАЦІЯ/МІСІЙНЕ ТОВАРИСТВО/ ПАТРІАРХА ВОЛОДИМИРА УКРАЇНСЬКОЇ ПРАВОСЛАВНОЇ ЦЕРКВИ-КИЇВСЬКИЙ ПАТРІАРХАТ	вул. Олегівська, 24а-30	291,14	Право в процесі оформлення (Оренда до 29.10.2023)	29.10.2023
91:099:0074	ПАТРІАРША ДОБРОДІЙНА ФУНДАЦІЯ/МІСІЙНЕ ТОВАРИСТВО/ ПАТРІАРХА ВОЛОДИМИРА УКРАЇНСЬКОЇ ПРАВОСЛАВНОЇ ЦЕРКВИ-КИЇВСЬКИЙ ПАТРІАРХАТ	вул. Олегівська, 24а-30	329,83	Право в процесі оформлення (Оренда до 29.10.2023)	29.10.2023
91:099:0075	ПАТРІАРША ДОБРОДІЙНА ФУНДАЦІЯ/МІСІЙНЕ ТОВАРИСТВО/ ПАТРІАРХА ВОЛОДИМИРА УКРАЇНСЬКОЇ ПРАВОСЛАВНОЇ ЦЕРКВИ-КИЇВСЬКИЙ ПАТРІАРХАТ	вул. Олегівська, 24а-30	299,65	Право в процесі оформлення (Оренда до 29.10.2023)	29.10.2023
91:099:0076	ПАТРІАРША ДОБРОДІЙНА ФУНДАЦІЯ/МІСІЙНЕ ТОВАРИСТВО/ ПАТРІАРХА ВОЛОДИМИРА УКРАЇНСЬКОЇ ПРАВОСЛАВНОЇ ЦЕРКВИ-КИЇВСЬКИЙ ПАТРІАРХАТ	вул. Олегівська, 24а-30	308,11	Право в процесі оформлення (Оренда до 29.10.2023)	29.10.2023
91:099:0077	ПАТРІАРША ДОБРОДІЙНА ФУНДАЦІЯ/МІСІЙНЕ ТОВАРИСТВО/ ПАТРІАРХА ВОЛОДИМИРА УКРАЇНСЬКОЇ ПРАВОСЛАВНОЇ ЦЕРКВИ-КИЇВСЬКИЙ ПАТРІАРХАТ	вул. Олегівська, 24а-30	291,99	Право в процесі оформлення (Оренда до 29.10.2023)	29.10.2023
91:099:0078	ПАТРІАРША ДОБРОДІЙНА ФУНДАЦІЯ/МІСІЙНЕ ТОВАРИСТВО/ ПАТРІАРХА ВОЛОДИМИРА УКРАЇНСЬКОЇ ПРАВОСЛАВНОЇ ЦЕРКВИ-КИЇВСЬКИЙ ПАТРІАРХАТ	вул. Олегівська, 24а-30	349,75	Право в процесі оформлення (Оренда до 29.10.2023)	29.10.2023
91:099:0079	Фізична особа	Шевченківський район м.Києва	1000,00	власність	
91:099:0080	Фізична особа	Шевченківський район м.Києва	1000,00	власність	
91:099:0081	Фізична особа		1000,00	власність	

РОБОЧІ МАТЕРІАЛИ

Витяг з бази даних міського земельного кадастру від 30.10.2019 р.

м. Київ

Шевченківський р-н

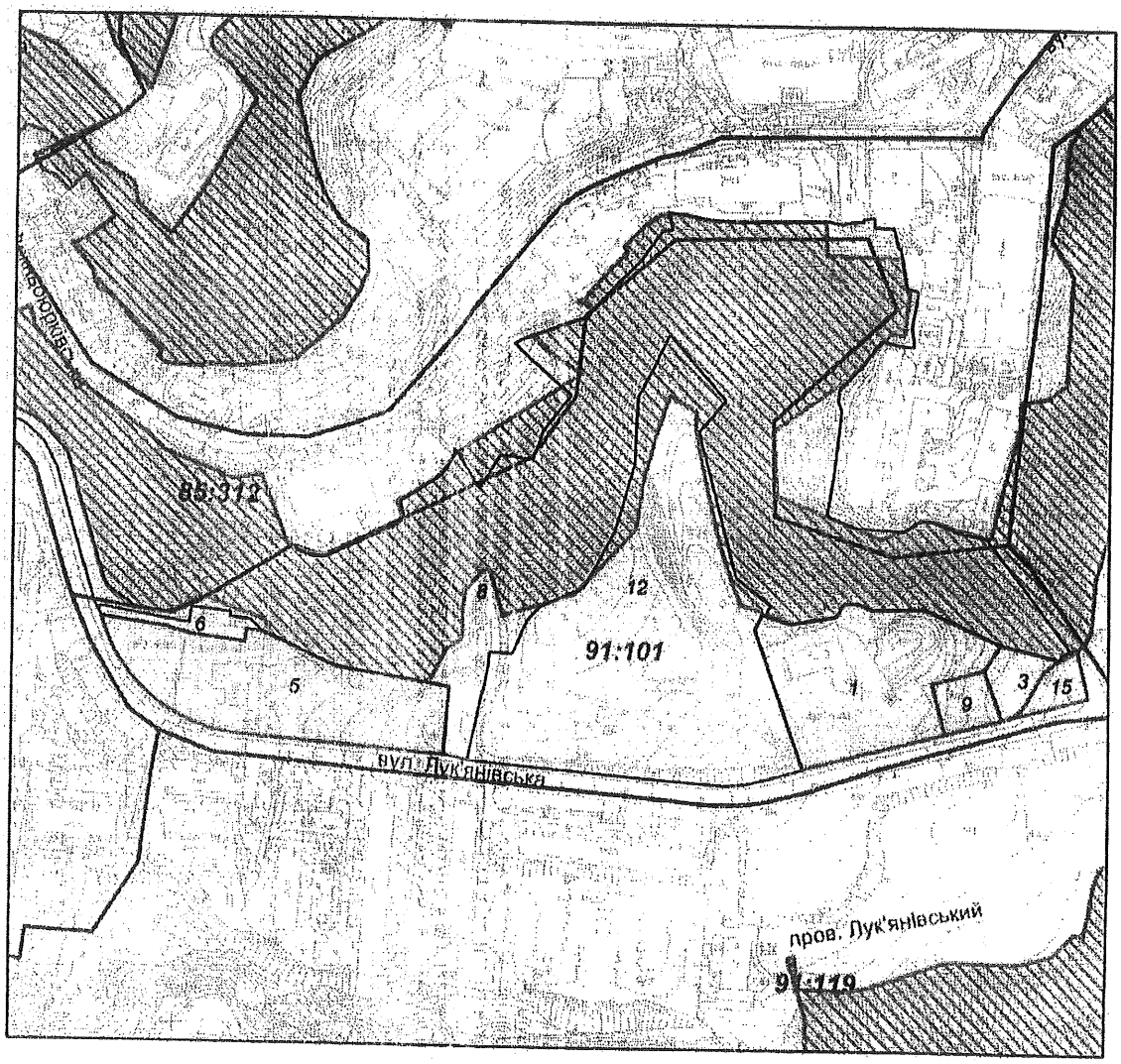

Масштаб 1:4000

**** Черговий план м.Києва ведеться з 1995 року***

виготовлено КП "Київський інститут земельних відносин"

РЕЄСТР ЗЕМЕЛЬНИХ ДІЛЯНОК

Черговий план

Код ділянки	Землекористувачі	Адреса ділянки	Площа (кв.м)	Вид права	Цільове призначення
91:101:0001	Духовне управління мусульман України	вул. Лук'янівська, 46	8 550,92	Постійне користування	1.12.6, для будівництва та обслуговування меморіально-молитовного будинку
91:101:0003	Приватне підприємство "Маріам"	вул. Лук'янівська, 28	1 000,09	Власність	1.8, для будівництва і обслуговування житлового будинку, господарських будівель і споруд
91:101:0005	Департамент державної автомобільної інспекції України	вул. Лук'янівська, 62	9 007,02	Постійне користування	1.12.1, Для експлуатації та обслуговування адміністративного будинку
91:101:0006	Київський професійно-педагогічний коледж імені Антона Макаренка	вул. Лук'янівська, 62	789,37		0,
91:101:0008	Комунальне підприємство по утриманню зелених насаджень Шевченківського району м.Києва	вул. Лук'янівська	55 194,95		1,
91:101:0009	Приватне підприємство "Маріам"	вул. Лук'янівська, 30	1 000,54	Власність	1.8, для будівництва і обслуговування житлового будинку, господарських будівель і споруд
91:101:0012	Ритуальна служба спеціалізоване комунальне підприємство "Спеціалізований комбінат підприємств комунально-побутового обслуговування"	вул. Лук'янівська, 48	24 954,83		1,
91:101:0015	Приватне підприємство "Маріам"	вул. Лук'янівська, 26	800,43	Власність	1.8, для будівництва та обслуговування житлового будинку, господарських будівель і споруд

Вх. ВВ-1354
від 24.12.2019

Сот

МІНІСТЕРСТВО КУЛЬТУРИ УКРАЇНИ

вул. І. Франка, 19, м. Київ, 01601, телефон 235-23-78
E-mail: info@mincult.gov.ua

№ 1615/10-4/10-19 від 21.11.2019
на №08/279/08/006-1351 від 29.10.2019

Депутату Київської міської ради
VIII скликання
Банасу Д. М.

Шановний Дмитре Миколайовичу!

Міністерство культури України розглянуло Ваше звернення від 29.10.2019 № 08/279/08/006-1351 (вхідний реєстраційний від 31.10.2019 № 235/0/4-19) щодо надання інформації про межі території пам'ятки археології національного значення «Культурний шар городища» на горі Щекавиці у м. Києві і, діючи в межах повноважень, визначених Положенням про Міністерство культури України, затвердженим постановою Кабінету Міністрів України від 03.09.2014 № 495, надає копію облікової документації на зазначену пам'ятку.

Додаток: на 6 арк. в 1 прим.

З повагою

Державний секретар **Р. КАРАНДЄЄВ**

Копил М.А. (044)2724643

МІНІСТЕРСТВО КУЛЬТУРИ СРСР

57
індекс

ПАМ'ЯТНИКИ ІСТОРІЇ ТА КУЛЬТУРИ СРСР

3

(нерухомі)

СОЮЗНА РЕСПУБЛІКА УКРАЇНА

(найменування республіканського органу охорони пам'ятників)

ПАСПОРТ

I. НАЙМЕНУВАННЯ ПАМ'ЯТНИКА Поселення та могильник IX-XIII ст.

II. ТИПОЛОГІЧНА НАЛЕЖНІСТЬ

пам'ятник археології	пам'ятник історії	пам'ятник архітектури	пам'ятник монументального мистецтва
+			

III. ДАТУВАННЯ ПАМ'ЯТНИКА (або дата історичної події, з якою пов'язано виникнення пам'ятника—для пам'ятників історії) IX-XIII ст.

IV. АДРЕСА (місцезнаходження) пам'ятника м. Київ, Щекавиця гора, Шевченківський р-н

(область, район, населений пункт, шляхи під'їзду)

V. ХАРАКТЕР СУЧАСНОГО ВИКОРИСТАННЯ

за початков. призначенням	культурно-освітнє	туристсько-екскурсійне	лікувально-оздоровче	житлові приміщення	господарче	не використовується
	музей бібліотека клуб	+	лікарня санатор. б/відп.		установа торгов. промисл. склад	

ДОДАТКИ:

Фото загального вигляду—

Фото фрагментів—

Генплан—

Обмірн. план—

фасад—

розріз—

Схематичний план охоронної зони—

VI. ІСТОРИЧНІ ВІДОМОСТІ

а) для пам'ятників археології — історія виникнення, ким і коли проводились розвідки і розкопки, місце зберігання колекцій

а) для пам'ятників історії — історія виникнення: коротка характеристика подій і осіб, в зв'язку з якими об'єкт набув значення пам'ятника

а) для пам'ятників архітектури і монументального мистецтва — автор, будівник, замовник, історія створення

Щекавиця/Олегівка,Олегова гора/-історична місцевість в Подільському районі,одна з трьох літописних гір,лежить на північний захід від Замкової гори/Кисолівки/,відокремлена від неї яром,де в давнину протікала р.Глибочиця.З півночі,сходу,півдня має стрімкі схили,на заході переходить у загальне підвищення.Даних про розміри і характер поселення мало,археологічні дослідження незначні і фрагментарні. В 1939р.досліджувався фрагмент культурного шару IX-X ст.на східних схилах гори/Богусевич В.А./В 1980р. Івакін Г.Ю.відкрив частину п.-мурків церкви XIIст./вул.Олегівська/.В 1995-96рр.в центральній частині гори Мозчан І.І.повністю розкопав грунтовий могильник кінця X-XIIст.Матеріали зберігаються в фондах ІА НАНУ.

б) перебудови і втрати, що змінили первинний вигляд пам'ятника

в) реставраційні роботи (загальна характеристика, час, автор, місце зберігання документації).

VII. ОПИС ПАМ'ЯТНИКА

	для пам'ятників археології	—характер культурного шару, найважливіші знахідки
	для пам'ятників історії	—характеристика пам'ятника, наявність, текст і час встановлення меморіальної дошки
а)	для пам'ятників архітектури	—основні особливості планувальної композиційно-просторової структури і конструкцій; характер декору фасадів і інтер'єрів; наявність живопису, скульптури, прикладного мистецтва, будівельний матеріал, основні габарити
	для пам'ятників монументального мистецтва	—основні особливості композиційного і колористичного рішення тексти, матеріал, техніка, розмір.

Культурний шар городища IX-XIIIст.залишається майже не дослідженим і тому характеристика може бути тільки загальною.На могильнику X-XIIIст.площею близько 1000кв.м.розкопано III поховань,здійснених по християнському обряду.Інвентар:гудзики,скляна чаша,ніж,монета-підвіска-імітація німецькому денарію XIст.Оттона і Адельгейда.
Про храм на Щекавиці відомо з літопису під 1182р.

б) загальна оцінка суспільної, науково-історичної та художньої значимості пам'ятника.

Являє наукову цінність для вивчення історії міста і його топографії.

VIII. ОСНОВНА БІБЛІОГРАФІЯ, АРХІВНІ ДЖЕРЕЛА, ІКОНОГРАФІЧНИЙ МАТЕРІАЛ

Толочко П.П.Історична топографія Стародавнього Києва.-К.,1972.

Ивакин Г.Ю.Охранные раскопки на Киевском Подоле.-АО за 1980г.-М.,1981.

Мовчан И.И.Новый могильник на Щекавице и проблемы некрополя древнего Киева//Новые исследования археологов России и СНГ.-СПб.,1997.

IX. ТЕХНІЧНИЙ СТАН

		добрий	середній	поганий	аварійний
характеристика загального стану: для пам'ятників археології	культурного шару		+		
	найважливіших знахідок				
для пам'ятників архітектури та історії	конструкцій				
	стін				
	покриттів				
	стель				
	підлоги				
	декору фасадів				
	інтер'єрів				
в інтер'єрі:	живопису				
	скульптури				
	прикл. мистецтва				
для пам'ятників монументального мистецтва	цоколя				
	постаменту				
	скульптури				
	грунту				
	фарбового шару				

X. СИСТЕМА ОХОРОНИ

а) категорія охорони	союзна	республ.	місцева	не взято
		+		

б) дата і № документа про взяття під охорону Рішення міськвиконкому №1112 від 17.11.1987 р.

в) границі охорони зони і зони регулювання забудови (короткий опис з посиланням на стверджуючий документ)

Археологічний заповідник в межах: вул. Верхній та Нижній Вал, вул. Мирна, пров. Нижньо-Юрківський, вул. Фрунзе.
Рішення виконкому Київської міськради народних депутатів від 16.07.79р. №920, п.1.2.4.

г) балансова належність і конкретне використання

д) дата і № охоронного документа

Дата складання паспорта

Паспорт склав Тимощук В.М., археолог
(прізвище, ім'я та по батькові, посада або професія)

2 березня 1988 р.

(підпис)

Інспектор по охороні пам'ятників

(підпис)

Ідентифікаційний код № 401423

22.06. 1983 р. Зам. № 22945—6 т. Київ. друк. № 1

I.2.3.- -2.10.25.



Поселення та могильник IX-XIII ст. Вид з Замкової гори. м.Київ, ур.Щекавиця гора.

Фото І.Р.Михальчишина. 17.VIII.1998 р.

Київський еколого-культурний центр
Kiev ecological & cultural center

02218, Україна, Київ, вул. Райдужна, 31-48
т (073) 073-16-73, E-mail:kekz-office@ukr.net рахунок 26006300839053 в ПАТ
Державний ощадний банк України м. Київ МФО 322669, ЗКПО 24363925

№ 54 23.03. 2020 р.

Депутату Київської міської ради Д.Банасу

Шановний п. Дмитро!

Просимо створити ландшафтний заказник місцевого значення « Гора Шекавиця».

Об,єкт заповідання знаходиться на території Шевченківського району м Києва, загальна площа 12,9га.

Наукове обгрунтування, проект створення додаються.

З повагою, директор КЕКЦ, Заслужений природоохоронець України
Вл.Борейко

Вл Борейко

а також дозволяє прогодуватися зграйкам зимуючих снігурів та омелюхів. Зазначені птахи також охороняються Бернською конвенцією.

Незвичайним є те, що ця, розташована в центрі територія дає прихисток багатьом видам ссавців. Наразі звичайними тут є їжак білочеревий, мідиця та білозубка звичайні. Останні дві тварини охороняються Додатком II до Бернської конвенції. З гризунів в урочищі існують великі популяції нориці лугової, підземної, миші польової. Наявність гризунів приваблює й хижаків: ласку та чорного тхора. Зрідка трапляється також куниця кам'яна.

Урочище є зоною поширення таких рідкісних дендрофільних кажанів, як вечірниця дозірна та кажан пізній, що охороняються згідно положень Бернської конвенції та Червоною книгою. Усі зазначені кажани мають бути збережені згідно ратифікованій Україною Угоді про охорону кажанів в Європі (Eurobats).

Територія має неабияке рекреаційне значення, адже це єдине з не багатьох місць відпочинку мешканців щільно-забудованих міських масивів.

Про необхідність додаткового захисту території також свідчать неодноразові наміри її забудови. Такі наміри викликають невдоволення територіальної громади та призводять до конфліктів, про що свідчить звернення ініціативної групи.

У зв'язку з тим, що добре збережені. насичені видами флори та фауни екосистеми легендарної гори Шекавиця мають бути збережені, як запорука існування нерозривно пов'язаних між собою історичного та природного середовищ колиски Русі – давнього Києва, пропонуємо оголосити територію об'єкта ландшафтним заказником місцевого значення «**Гора Шекавиця**» .

Координатор роботи по створенню об'єктів ПЗФ Київського еколого-культурного центру, д.б.н. Парнікоза І.Ю.

Директор Київського еколого-культурного центру, Заслужений природоохоронець України Борейко В.Є.

Наукове обгрунтування створення ландшафтного заказника місцевого значення «Гора Шекавиця»

Територія проектованого об,єкту знаходиться в Шевченківському районі м. Києва, розташована між вулицею Олегівською, вулицею Лук'янівською, вулицею Нижньоюрківською, вулицею Кирилівською та вул. Нижній Вал . Загальна площа – 12,9 га. Кадастрови номери 91:101:0008, 91:101:0027, 91:101:0030.

Землекористувачем є КП УЗН Шевченківського району м. Києва. Територія знаходиться на вершині та схилах легендарної гори Щекавиця де, згідно з Повістю минулих літ, була розташована могила Віщого Олега.

Крім того, на земельній ділянці знаходиться пам'ятка культурної спадщини національного значення, яка внесена до Переліку об'єктів культурної спадщини національного значення, які заносяться до Державного реєстру нерухомих пам'яток України, затвердженого постановою Кабінету Міністрів України від 3 вересня 2009 р. № 928 (охоронний номер 260058-Н).

Вказана територія входить до ареалу формування стародавнього Києва. Проектований заказник має включити схили, що до нашого часу зберегли свої первинні абриси та вкриті смарагдовим шатром. В наш час, коли у Європі поширюється ідея створення комплексних охоронних територій, що поєднують збереження історичних об`єктів з недоторканістю ділянок первинних природних ландшафтів, їх унікального рослинного та тваринного світу, цінність території проектованого заказника важко перецінити. Саме з цією місцевістю пов'язана велика кількість археологічних знахідок. Гора Щекавиці зберігає ім'я одного з засновників міста. Наразі у вітчизняних археологів широкого поширення набула думка про створення так званих археодромів, що поєднуватимуть збереження та реставрацію археологічних пам`яток із цілеспрямованим відтворенням рослинності та тваринного світу вказаної історичної епохи. Унікальна можливість такого підходу збереглася на території стародавніх Київських гір.

Адже маючи стрімкі схили, розсічені долинами струмків, вони дійшли до наших часів у незабудованому стані.

На горі існують розвинені багатоярусні деревостани сформовані головним чином ясеном високим, липою серцелистою, кленом гостролистим, гіркокаштаном кінським. Значною є участь в`язу гладенького, робінії та клену американського. Ярус низьких чагарників формують такі характерні для лісостепового Подніпров`я види, як клен татарський, бузина чорна, свидина криваво-червона, жостір проносний, крушина ламка, глід псевдокривостопчиковий. Стовбури дерев обвивають пагони дівочого винограду п`ятилисточкового та хмелю. Значну участь у формуванні деревостанів приймають культурні дерева: яблуні, сливи, волоські горіхи. В трав`яному покриві активно поновлюється така цінна деревна порода, як ясен високий. Цей вид внаслідок вирубування дуба на фортифікаційні та будівельні потреби став на схилах цих гір основною породою. З неморальних видів травостою на схилах зростають щавель лісовий, будра плющевидна, навесні квітують пшінка весняна, гусячі цибульки мала, жовта та маленька, конвалія травнева, що охороняється рішенням Київради № 219/940 від 29.06.2000.

Територія проектованого заказника також дуже цінна з точки зору збереження тваринного світу міста, яке й досі вражає своїм біорізноманіття. Наразі в триярусних деревостанах зустрічається велика кількість комах, серед яких і рідкісні. На схилах зустрічається ропуха сіра, що охороняється рішенням Київради від 23.12.04.

Озеленені схили – велика оселя для горобиних птахів: синиць, повзиків, підкоришників. кропив'янок, мухоловок, дроздів та соловейка західного. Більш рідкісними є іволга та сіра сова, що охороняються Додатком II до Бернської конвенції. На території проектованої пам'ятки природи зростає велика кількість кісточкових порід та горобини. що приваблює сюди сивого та сирійського дятлів,

Проект створення ландшафтного заказника місцевого значення «Гора Шекавиця»

Територія проектованого об,єкту знаходиться в Шевченківському районі м. Києва, розташована між вулицею Олегівською, вулицею Лук'янівською, вулицею Нижньоюрківською, вулицею Кирилівською та вул. Нижній Вал . Загальна площа – 12,9 га. Кадастрови номери 91:101:0008, 91:101:0027, 91:101:0030.

Землекористувачем є КП УЗН Шевченківського району м. Києва. Територія знаходиться на вершині та схилах легендарної гори Щекавиця де, згідно з Повістю минулих літ, була розташована могила Віщого Олега.

Крім того, на земельній ділянці знаходиться пам'ятка культурної спадщини національного значення, яка внесена до Переліку об'єктів культурної спадщини національного значення, які заносяться до Державного реєстру нерухомих пам'яток України, затвердженого постановою Кабінету Міністрів України від 3 вересня 2009 р. № 928 (охоронний номер 260058-Н).

Вказана територія входить до ареалу формування стародавнього Києва. Проектований заказник має включити схили, що до нашого часу зберегли свої первинні абриси та вкриті смарагдовим шатром. В наш час, коли у Європі поширюється ідея створення комплексних охоронних територій, що поєднують збереження історичних об`єктів з недоторканістю ділянок первинних природних ландшафтів, їх унікального рослинного та тваринного світу, цінність території проектованого заказника важко перецінити. Саме з цією місцевістю пов'язана велика кількість археологічних знахідок. Гора Щекавиці зберігає ім'я одного з засновників міста. Наразі у вітчизняних археологів широкого поширення набула думка про створення так званих археодромів, що поєднуватимуть збереження та реставрацію археологічних пам`яток із цілеспрямованим відтворенням рослинності та тваринного світу вказаної історичної епохи. Унікальна можливість такого підходу збереглася на території стародавніх Київських гір.

Адже маючи стрімкі схили, розсічені долинами струмків, вони дійшли до наших часів у незабудованому стані.

На горі існують розвинені багатоярусні деревостани сформовані головним чином ясеном високим, липою серцелистою, кленом гостролистим, гіркокаштаном кінським. Значною є участь в`язу гладенького, робінії та клену американського. Ярус низьких чагарників формують такі характерні для лісостепового Подніпров`я види, як клен татарський, бузина чорна, свидина криваво-червона, жостір проносний, крушина ламка, глід псевдокривостопчиковий. Стовбури дерев обвивають пагони дівочого винограду п`ятилисточкового та хмелю. Значну участь у формуванні деревостанів приймають культурні дерева: яблуні, сливи, волоські горіхи. В трав`яному покриві активно поновлюється така цінна деревна порода, як ясен високий. Цей вид внаслідок вирубування дуба на фортифікаційні та будівельні потреби став на схилах цих гір основною породою. З неморальних видів травостою на схилах зростають щавель лісовий, будра плющевидна, навесні квітують пшінка весняна, гусячі цибульки мала, жовта та маленька, конвалія травнева, що охороняється рішенням Київради № 219/940 від 29.06.2000.

Територія проектованога заказника також дуже цінна з точки зору збереження тваринного світу міста, яке й досі вражає своїм біорізноманіття. Наразі в триярусних деревостанах зустрічається велика кількість комах, серед яких і рідкісні. На схилах зустрічається ропуха сіра, що охороняється рішенням Київради від 23.12.04.

Озеленені схили – велика оселя для горобиних птахів: синиць, повзиків, підкоришників, кропив'янок, мухоловок, дроздів та соловейка західного. Більш рідкісними є іволга та сіра сова, що охороняються Додатком II до Бернської конвенції. На території проектованої пам'ятки природи зростає велика кількість кісточкових порід та горобини, що приваблює сюди сивого та сирійського дятлів,

а також дозволяє прогодуватися зграйкам зимуючих снігурів та омелюхів. Зазначені птахи також охороняються Бернською конвенцією.

Незвичайним є те, що ця, розташована в центрі територія дає прихисток багатьом видам ссавців. Наразі звичайними тут є їжак білочеревий, мідиця та білозубка звичайні. Останні дві тварини охороняються Додатком II до Бернської конвенції. З гризунів в урочищі існують великі популяції нориці лугової, підземної, миші польової. Наявність гризунів приваблює й хижаків: ласку та чорного тхора. Зрідка трапляється також куниця кам'яна.

Урочище є зоною поширення таких рідкісних дендрофільних кажанів, як вечірниця дозірна та кажан пізній, що охороняються згідно положень Бернської конвенції та Червоною книгою. Усі зазначені кажани мають бути збережені згідно ратифікованій Україною Угоді про охорону кажанів в Європі (Eurobats).

Територія має неабияке рекреаційне значення, адже це єдине з не багатьох місць відпочинку мешканців щільно-забудованих міських масивів.

Про необхідність додаткового захисту території також свідчать неодноразові наміри її забудови. Такі наміри викликають невдоволення територіальної громади та призводять до конфліктів, про що свідчить звернення ініціативної групи.

У зв'язку з тим, що добре збережені, насичені видами флори та фауни екосистеми легендарної гори Шекавиця мають бути збережені, як запорука існування нерозривно пов'язаних між собою історичного та природного середовищ колиски Русі – давнього Києва, пропонуємо оголосити територію об'єкта ландшафтним заказником місцевого значення «**Гора Шекавиця**» з додержанням на її території наступних вимог:

3. Заборона вирубки зелених насаджень,
4. Заборона забудови,
5. Заборона розведення багать,

Координатор роботи по створенню об`єктів ПЗФ Київського еколого-культурного центру, д.б.н. Парнікоза І.Ю.

Директор Київського еколого-культурного центру, Заслужений природоохоронець України Борейко В.Є.

ВИКОНАВЧИЙ ОРГАН КИЇВСЬКОЇ МІСЬКОЇ РАДИ
(КИЇВСЬКА МІСЬКА ДЕРЖАВНА АДМІНІСТРАЦІЯ)

ДЕПАРТАМЕНТ ЗЕМЕЛЬНИХ РЕСУРСІВ

вул. Хрещатик, 32-а, м. Київ, 01601, тел. (044) 279-58-72, ф. 288-07-57,
КБУ "Контактний центр міста Києва"(044) 15-51, E-mail: dzr@kmda.gov.ua Код ЄДРПОУ 26199097

№ 0570202/2-
на № 08/279/08/006-1491 від 16.04.2020

Депутатові Київської міської ради
Банасу Д.М.

Шановний Дмитро Миколайовичу!

Департаментом земельних ресурсів виконавчого органу Київської міської ради (Київської міської державної адміністрації) (далі - Департамент) розглянуто Ваше депутатське звернення від 16.04.2020 № 08/279/08/006-1491 щодо можливості створення регіонального ландшафтного парку в межах вулиць Олегівська, Лук'янівська, Нижньоюрківська, Кирилівська та Нижній Вал (історична місцевість – гора Щекавиця) у Шевченківському районі та в межах компетенції повідомляється.

На клопотання Київського комунального об'єднання зеленого будівництва та експлуатації зелених насаджень міста «Київзеленбуд» К-35592 Департаментом підготовлено та 09.10.2018 передано до Київської міської ради проєкт рішення про надання дозволу на розроблення проєкту землеустрою щодо відведення земельних ділянок на вул. Лук'янівській та вул. Олегівській у Шевченківському районі м. Києва для утримання та експлуатації парку (коди ділянок 91:099:0030, 91:099:0027 та 91:101:0008) для подальшого розгляду Київською міською радою відповідно до Регламенту Київської міської ради, затвердженого рішенням Київської міської ради від 07.07.2016 № 579/579.

За інформацією з офіційного сайту Київської міської ради зазначений проєкт рішення на даний час перебуває на розгляді Постійної комісії Київської міської ради з питань містобудування, архітектури та землекористування.

Департамент в межах компетенції підтримує створення регіонального ландшафтного парку в межах вулиць Олегівська, Лук'янівська, Нижньоюрківська, Кирилівська та Нижній Вал (історична місцевість – гора Щекавиця) у Шевченківському районі.

Одночасно інформуємо, що відповідно до статей 44, 45 Земельного кодексу України ландшафтні парки включаються до земель природно-заповідного фонду, порядок використання яких визначається законом.

З повагою

Директор Петро ОЛЕНИЧ

Раїса Олещенко
Роман Деркульський 279 74 12

ВИКОНАВЧИЙ ОРГАН КИЇВСЬКОЇ МІСЬКОЇ РАДИ
(КИЇВСЬКА МІСЬКА ДЕРЖАВНА АДМІНІСТРАЦІЯ)

ДЕПАРТАМЕНТ ЗЕМЕЛЬНИХ РЕСУРСІВ

вул. Хрещатик, 32-а, м. Київ, 01601, тел. (044) 279-58-72, ф. 288-07-57,
КБУ "Контактний центр міста Києва"(044) 15-51, E-mail: dzr@kmda.gov.ua Код ЄДРПОУ 26199097

№ 0570202/2-
на № 08/279/08/006-1479 від 23.03.2020

Депутатові Київської міської ради
Банасу Д.М.

Шановний Дмитро Миколайовичу!

Департаментом земельних ресурсів виконавчого органу Київської міської ради (Київської міської державної адміністрації) (далі - Департамент) розглянуто Ваше депутатське звернення від 23.03.2020 № 08/279/08/006-1479 щодо можливості створення регіонального ландшафтного парку в межах вулиць Олегівська, Лук'янівська, Нижньоюрківська, Кирилівська та Нижній Вал (історична місцевість – гора Щекавиця) у Шевченківському районі та в межах компетенції повідомляється.

На клопотання Київського комунального об'єднання зеленого будівництва та експлуатації зелених насаджень міста «Київзеленбуд» К-35592 Департаментом підготовлено та 09.10.2019 передано до Київської міської ради проєкт рішення про надання дозволу на розроблення проєкту землеустрою щодо відведення земельних ділянок на вул. Лук'янівській та вул. Олегівській у Шевченківському районі м. Києва для утримання та експлуатації парку (коди ділянок 91:099:0027, 91:099:0027 та 91:101:0008) для подальшого розгляду Київською міською радою, відповідно до Регламенту Київської міської ради, затвердженого рішенням Київської міської ради від 07.07.2016 № 579/579.

За інформацією з офіційного сайту Київської міської ради зазначений проєкт рішення на даний час перебуває на розгляді Постійної комісії Київської міської ради з питань містобудування, архітектури та землекористування.

Департамент в межах компетенції підтримує створення регіонального ландшафтного парку в межах вулиць Олегівська, Лук'янівська, Нижньоюрківська, Кирилівська та Нижній Вал (історична місцевість – гора Щекавиця) у Шевченківському районі.

З повагою

Директор Петро ОЛЕНИЧ

Раїса Олещенко
Людмила Луцюк 279 74 12

ВИКОНАВЧИЙ ОРГАН КИЇВСЬКОЇ МІСЬКОЇ РАДИ
(КИЇВСЬКА МІСЬКА ДЕРЖАВНА АДМІНІСТРАЦІЯ)

ДЕПАРТАМЕНТ ЗЕМЕЛЬНИХ РЕСУРСІВ

вул. Хрещатик, 32-а, м. Київ, 01601, тел. (044) 279-58-72
КБУ"Контактний центр міста Києва"(044) 15-51, E-mail: doc@kyivland.gov.ua Код ЄДРПОУ 26199097

_____ № _____

на № _____ *від* _____

Депутатові Київської міської ради
Банасу Д.М.

Шановний Дмитро Миколайовичу!

Департаментом земельних ресурсів виконавчого органу Київської міської ради (Київської міської державної адміністрації) (далі – Департамент) розглянуто Ваше депутатське звернення від 05.05.2020 № 08/279/08/006-1498 щодо можливості створення ландшафтного заказника в межах вулиць Олегівської, Лук'янівської, Нижньоюрківської, Кирилівської та Нижнього Валу (історична місцевість – гора Щекавиця) у Шевченківському районі та в межах компетенції повідомляється.

Департамент надав Вам відповіді листами від 06.04.2020 № 0570202/2-6969, від 22.04.2020 № 0570202/2-7784 та станом на теперішній час підтверджує їх актуальність.

Разом з цим звертаємо увагу, що Департамент у своїй діяльності керується Положенням про Департамент, затвердженим рішенням Київської міської ради від 19.12.2002 № 182/342 (зі змінами), відповідно до якого питання надання згод на створення ландшафтних заказників не належить до повноважень Департаменту.

Крім того повідомляємо, що земельні ділянки з обліковими кодами 91:099:0030, 91:099:0027 та 91:101:0008 за даними Міського земельного кадастру обліковуються за комунальним підприємством по утриманню зелених насаджень Шевченківського району м. Києва (далі – КП УЗН Шевченківського району м. Києва).

Відповідно до пунктів 1 та 2 рішення Київської міської ради від 06.07.2017 № 738/2900 «Про заходи, спрямовані на збереження територій зелених зон міста Києва» за Київським комунальним об'єднанням зеленого будівництва та експлуатації зелених насаджень міста «Київзеленбуд» (далі - КО «Київзеленбуд») закріплено на праві господарського відання об'єкти благоустрою зеленого господарства комунальної власності територіальної громади міста Києва, що перебувають на утриманні комунальних підприємств, що входять до складу КО «Київзеленбуд».

КО «Київзеленбуд» доручено здійснити організаційно-правові заходи з оформлення права постійного користування земельними ділянками об'єктів

благоустрою зеленого господарства комунальної власності територіальної громади міста Києва.

Департамент листами від 06.04.2020 № 0570202/2-6969 та від 22.04.2020 № 0570202/2-7784 повідомив Вас про наміри КО «Київзеленбуд» щодо отримання дозволу на розроблення проєкту землеустрою щодо відведення земельних ділянок на вул. Лук'янівській та вул. Олегівській у Шевченківському районі м. Києва для утримання та експлуатації парку (коди ділянок 91:099:0030, 91:099:0027 та 91:101:0008) (клопотання № К-35592). Відповідний проєкт рішення, підготовлений Департаментом, на даний час перебуває на розгляді постійної комісії Київської міської ради з питань містобудування, архітектури та землекористування.

Проєкти землеустрою щодо відведення земельних ділянок зелених зон міста Києва, які розробляються на замовлення КО «Київзеленбуд» переважно мають запроєктовану категорію земель: землі рекреаційного призначення.

Слід зазначити, що відповідно до статті 50 Земельного кодексу України до земель рекреаційного призначення належать землі, які використовуються для організації відпочинку населення, туризму та проведення спортивних заходів.

Стаття 43 Земельного кодексу України визначає землі природно-заповідного фонду як ділянки суші і водного простору з природними комплексами та об'єктами, що мають особливу природоохоронну, екологічну, наукову, естетичну, рекреаційну та іншу цінність, яким відповідно до закону надано статус територій та об'єктів природно-заповідного фонду.

Згідно зі статтями 44, 45 Земельного кодексу України заказники включаються до земель природно-заповідного фонду, порядок використання яких визначається законом.

Відповідно до статті 25 Закону України «Про природно-заповідний фонд України» заказниками оголошуються природні території (акваторії) з метою збереження і відтворення природних комплексів чи їх окремих компонентів.

Одночасно інформуємо, що статтею 26 Закону України «Про природно-заповідний фонд України» встановлені основні вимоги щодо режиму заказників.

Частиною третьою зазначеної статті визначено, що власники або користувачі земельних ділянок, водних та інших природних об'єктів, оголошених заказником, беруть на себе зобов'язання щодо забезпечення режиму їх охорони та збереження.

Враховуючи вищевикладене інформуємо, що реалізацію Вашої ініціативи доцільно здійснювати спільно з КО «Київзеленбуд» та КП УЗН Шевченківського району м. Києва.

З повагою

Директор Петро ОЛЕНИЧ

Раїса Олещенко
Роман Деркульський 279 74 12

КОМУНАЛЬНЕ ПІДПРИЄМСТВО ПО УТРИМАННЮ ЗЕЛЕНИХ НАСАДЖЕНЬ ШЕВЧЕНКІВСЬКОГО РАЙОНУ м. КИЄВА

юр. адреса: вул. Пирогова, 4/26, м. Київ, 01030; фактична: пр-т Перемоги, 82-А, м. Київ, 03113
тел. 455-64-55, факс 453-33-13, E-mail: KPUZN@ukr.net, shev.kievzelenbud.com, код ЄДРПОУ 31753249

_____ № _____
На № 08/279/8/006-1492 вих від 16.04.2020

Депутатові Київської міської ради
Д. БАНАСУ
вул. Багговутівська, 30 м. Київ, 04107

Шановний Дмитре Миколайовичу!

У комунальному підприємстві по утриманню зелених насаджень Шевченківського району м. Києва розглянуто Ваше депутатське звернення від 16.04.2020 № 08/279/08/006-1492 щодо створення ландшафтного заказника в межах вулиць Олегівська, Лук'янівська, Нижньоюрківська, Кирилівська та Нижній Вал (історична місцевість – гора Щекавиця) в Шевченківському районі м. Києва.

Інформуємо, що КП УЗН Шевченківського району підтримує ініціативи стосовно збільшення кількості об'єктів природно-заповідного фонду України на території Шевченківського району міста Києва.

За результатами розгляду Вашого попереднього депутатського звернення від 23.03.2020 № 08/279/08/006-1480 щодо створення регіонального ландшафтного парку в межах вулиць Олегівська, Лук'янівська, Нижньоюрківська, Кирилівська та Нижній Вал (код ділянок 91:101:0008; 91:099:0027 та 91:099:0030) в Шевченківському районі м. Києва КП УЗН Шевченківського району у своєму листві від 26.03.2020 № 077/236-402 повідомило про підтримку ініціативи створення регіонального ландшафтного парку на зазначених земельних ділянках.

Враховуючи той факт, що на адресу КП УЗН Шевченківського району надійшло два Ваших депутатських звернення (від 23.03.2020 № 08/279/08/006-1480 та від 16.04.2020 № 08/279/08/006-1492) щодо створення на одних і тих самих земельних ділянках (код ділянок 91:101:0008; 91:099:0027 та 91:099:0030) в межах вулиць Олегівська, Лук'янівська, Нижньоюрківська, Кирилівська та Нижній Вал в Шевченківському районі м. Києва регіонального ландшафтного парку та ландшафтного заказника відповідно, з метою врахування зазначених ініціатив у подальшій роботі підприємства та уникнення непорозумінь, просимо Вас надати уточнення, яка саме із вказаних пропозицій є актуальною.

Таким чином, КП УЗН Шевченківського району готове погодити ініціативу щодо створення ландшафтного заказника в межах вулиць Олегівська,

Лук'янівська, Нижньоюрківська, Кирилівська та Нижній Вал (код ділянок 91:101:0008; 91:099:0027 та 91:099:0030) в Шевченківському районі м. Києва після уточнення інформації стосовно запланованого статусу об'єкту природно-заповідного фонду на зазначених земельних ділянках.

Додаток: копія листа КП УЗН Шевченківського району від 26.03.2020 № 077/236-402 на 3 арк. в 1 прим.

З повагою

Заступник директора
з економічних питань Сергій КРУТЬ

Ігор Омелянчук 455-64-55

Заступник міського голови –
секретар Київської міської ради

Яловому К.В.
Міщенку О.Г.
Мусі В.В.
Гаршиній Г.А.

Прошу розглянути проект рішення від 20.05.2020 №08/231- 1263/ПР в установленому порядку.

Пихтіній О.М.

Для контролю за проходженням та тиражування.

Лазор Л.В.
Юнаковій С.М.
Пантелеєву П.О. – до відома
Непопу В.І. – до відома
Мондриївському В.М. – до відома

Володимир ПРОКОПІВ

"20" травня 2020 року
№ 08/231 – 1263/ПР

08/231-1263/ПР
20.05.2020

ДЕПУТАТ
КИЇВСЬКОЇ МІСЬКОЇ РАДИ VIII СКЛИКАННЯ

"20" травня 2020 р. № 08/279/08/006-1502

Заступнику Київського міського голови
Секретарю Київської міської ради
Прокопіву В.В.

Шановний Володимире Володимировичу!

Мною було враховано зауваження Управління екології та природних ресурсів Виконавчого органу Київської міської ради(Київської міської державної адміністрації) до проєкту рішення Київської міської ради №496 (Про оголошення території природно-заповідного фонду місцевого значення, що розташована в історичній місцевості на горі Щекавиці в Шевченківському районі м. Києва, встановлення охоронних зон території та про надання території статусу регіонального ландшафтного парку). В ході опрацювання зауважень до проекту рішення було внесено відповідні поправки.

Враховуючи зазначене, відповідно до Регламенту Київської міської ради, прошу Вас дати доручення розглянути проєкт рішення «Про створення ландшафтного заказника «Гора Щекавиця» на засіданні постійної комісії Київської міської ради з питань екологічної політики, постійної комісії Київської міської ради з питань містобудування, архітектури та землекористування та постійної комісії Київської міської ради з питань культури, туризму та інформаційної політики з подальшим винесенням на пленарне засідання Київської міської ради.

Додатки:
1. *Проєкт рішення.*
2. *Пояснювальна записка.*
3. *Порівняльна таблиця до проєкту рішення.*
4. *План-схема.*
5. *Звернення директора КЕКЦ щодо створення ландшафтного заказника.*
6. *Наукове обґрунтування створення ландшафтного заказника місцевого значення «Гора Щекавиця».*
7. *Проєкт створення ландшафтного заказника місцевого значення «Гора Щекавиця».*
8. *Матеріали до проєкту рішення.*

З повагою,
Депутат Київської міської ради **Банас Д.М.**

(Вик.: Гребенець Б.М. тел.251-15-23)

08/231-1372/пр
11.06.2020

№ 2

КИЇВСЬКА МІСЬКА РАДА

XI СЕСІЯ VIII СКЛИКАННЯ

РІШЕННЯ

_____№_____ ПРОЕКТ

Про здійснення додаткових заходів з висвітлення діяльності депутатів Київської міської ради

Відповідно до статті 140 Конституції України, статті 4 Європейської хартії місцевого самоврядування, Закону України «Про столицю України – місто-герой Київ», статей 3, 11, 19 Закону України «Про статус депутатів місцевих рад», статті 49 Закону України «Про місцеве самоврядування в Україні», статті 10 Регламенту Київської міської ради, затвердженого рішенням Київської міської радивід7 липня 2016 року № 579/579, з метою забезпечення належного висвітленнядіяльності депутатів Київської міської ради, Київська міська рада

ВИРІШИЛА:

1. Встановити, що депутати Київської міської ради мають право два рази на місяць подавати до Секретаріату Київської міської ради для оприлюднення інформацію щодо своєї депутатської діяльності, що стосується:

1.1. реєстрації проектів рішень, суб'єктом поданняяких є відповідний депутат;

1.2. прийняття проектів рішень, суб'єктом подання яких є відповідний депутат;

1.3. депутатських звернень та запитів, поданих депутатом;

1.4. використання коштів, передбачених у бюджеті міста Києва з метою виконання Програми вирішення депутатами Київської міської ради соціально-економічних проблем, виконання передвиборних програм та доручень виборців;

1.5. проектів громадського бюджету міста Києва;

1.6. розгляду Київською міською радою місцевих ініціатив;

1.7. бюджетних запитів, поданих депутатом та статусу їх розгляду.

2. Секретаріат Київської міської ради зобов'язаний:

2.1. Протягом двох робочих днів з дня отримання від депутата інформації,визначеної у пункті 2 цього рішення,здійснити заходи щодо оприлюднення поданої депутатами інформації на офіційному веб-сайті Київської міської ради у розділі «Новини Київради».

2.2. При публікації інформації (новин) на офіційному веб-сайті Київської міської ради, що стосується прийняття проектів рішень Київською міською радою, вказувати суб'єктів подання таких проектів рішень.

3. Оприлюднити це рішення у встановленому порядку.

4. Контроль за виконанням цього рішення покласти назаступника міського голови - секретаря Київської міської ради тапостійну комісію Київської міської ради з питань культури, туризму та інформаційної політики.

Київський міський голова **Віталій КЛИЧКО**

ПОДАННЯ:

Депутат Київської міської ради Юрій Сиротюк

Депутат Київської міської ради Ганна Старостенко

Депутат Київської міської ради Наталія Манойленко

Депутат Київської міської ради Алла Шлапак

Депутат Київської міської ради Наталія Маслова

Депутат Київської міської ради Олеся Пинзеник

Депутат Київської міської ради Наталія Шульга

Депутат Київської міської ради Анатолій Шаповал

Депутат Київської міської ради Людмила Березницька

ПОГОДЖЕНО:

Постійна комісія Київської міської ради
з питань культури, туризму та інформаційної політики

Голова Вікторія Муха

Секретар Олександр Поживанов

Начальник управління правового
забезпечення діяльності Київради Ганна Гаршина

ПОЯСНЮВАЛЬНА ЗАПИСКА
до проекту рішення Київської міської ради
«Про здійснення додаткових заходів з висвітлення діяльності депутатів Київської міської ради»

1. Обґрунтування необхідності прийняття рішення

Статтею 3 Закону України «Про статус депутатів місцевих рад» визначено, що депутат місцевої ради є повноважним і рівноправним членом відповідної ради – представницького органу місцевого самоврядування.

Відповідно до Статті 10 Регламенту Київської міської ради, депутат Київської міської ради (далі – Київрада) є повноважним і рівноправним членом Київради. Депутат Київради відповідно до Закону України «Про статус депутатів місцевих рад» наділяється всією повнотою прав, необхідних для забезпечення його участі у діяльності Київради та її органів.

Як результат, впровадження запропонованих даним проектом рішення додаткових заходів з висвітлення діяльності депутатів Київради забезпечить рівний доступ депутатів Київради до інформування громади міста Києва щодо їх діяльності шляхом розміщення інформації на офіційному веб-сайті представницького органу місцевого самоврядування (www.kmr.gov.ua).

Стаття 4 Закону України «Про місцеве самоврядування в Україні» передбачає, що місцеве самоврядування в Україні здійснюється, зокрема, на принципах підзвітності та відповідальності перед територіальною громадою.

Стаття 2 Регламенту Київради визначає, що діяльність Київради здійснюється на принципах гласності, підзвітності і відповідальності перед територіальною громадою міста Києва.

Додаткові заходи з висвітлення діяльності депутатів Київради допоможуть членам територіальної громади міста Києва здійснювати додатковий контроль за діяльністю депутатів Київради як представників територіальної громади столиці.

2. Мета і цілі прийняття рішення

Метою прийняття даного рішення є запровадження додаткових заходів з висвітлення діяльності депутатів Київради, а саме через офіційний веб-сайт Київради (www.kmr.gov.ua) для впровадження принципів прозорості та підзвітності у діяльності представників територіальної громади столиці.

3. Загальна характеристика та основні положення проекту рішення

Проект рішення складається з п'яти пунктів, якими передбачено:

- встановлення для депутатів Київради можливості та строку на подання до секретаріату Київської міської ради інформації щодо своєї депутатської діяльності;
- зобов'язання секретаріату Київради здійснювати додаткові заходи з висвітлення діяльності депутатів Київради.

- покладення персональної відповідальності за дотримання вимог пункту 2 цього проекту рішення на Заступника міського голови - секретаря Київської міської ради.
- офіційне оприлюднення даного рішення в газеті Київської міської ради «Хрещатик»;
- покладення контролю за виконанням рішення на Київського міського голову, постійну комісію Київради з питань культури, туризму та інформаційної політики.

4. Нормативно-правова база в даній сфері правового регулювання

Нормативно-правовою базою у цій сфері є: Закон України «Про статус депутатів місцевих рад», Закон України «Про столицю України – місто-герой Київ», Закон України «Про місцеве самоврядування в Україні, а також інші нормативно-правові акти.

5. Фінансово-економічне обґрунтування

Реалізація заходів, передбачених цим проектом рішення, не потребує додаткових витрат з міського бюджету.

6. Прогноз соціально-економічних наслідків прийняття рішення

Прийняття даного рішення матиме своїм наслідком забезпечення можливості депутатів Київради висвітлення результатів свої діяльності на офіційному веб-сайті представницького органу місцевого самоврядування (www.kmr.gov.ua) та допоможуть членам територіальної громади міста Києва здійснювати додатковий контроль за діяльністю депутатів Київради

7. Суб'єкт подання проекту рішення

Суб'єктом подання проекту рішення є депутати Київради: Сиротюк Ю.М, Старостенко Г.В, Манойленко Н.В, Шлапак А.В, Маслова Н.В, Пинзеник О.О, Шульга Н.І, Шаповал А.А, Березницька Л. І

8. Доповідач на пленарному засіданні

Доповідачем на пленарному засіданні є депутат Київради Сиротюк Юрій Миколайович.

Депутат Київської міської ради Юрій Сиротюк

Депутат Київської міської ради Ганна Старостенко

Депутат Київської міської ради Наталія Манойленко

Депутат Київської міської ради Алла Шлапак

Депутат Київської міської ради Наталія Маслова

Депутат Київської міської ради Олеся Пинзеник

Депутат Київської міської ради Наталія Шульга

Депутат Київської міської ради Анатолій Шаповал

Депутат Київської міської ради Людмила Березницька

Заступник міського голови –
секретар Київської міської ради

Сторощуку В. П. – відп.
Мусі В. В.
Гаршиній Г. А.

Прошу розглянути проект рішення від 11.06.2020 №08/231-1372/ПР в установленому порядку.

Пихтіній О. М.

Для контролю за проходженням та тиражування

Лазор Л. В.
Юнаковій С. М.
Мондриївському В. М. – до відома

Володимир ПРОКОПІВ

"11" червня 2020 року
№ 08/231 – 1372/ПР

08/231-1372/ПР
11.06.2020

ДЕПУТАТ
КИЇВСЬКОЇ МІСЬКОЇ РАДИ VIII СКЛИКАННЯ

«11» червня 2020 року № 08/279/08/051-1204

Заступнику міського голови –
секретарю Київради
Прокопіву В.В.

Шановний Володимире Володимировичу!

Відповідно до вимог Регламенту Київської міської ради прошу надати доручення відповідним структурним підрозділам Київської міської ради розглянути в установленому Регламентом Київради порядку проект рішення «Про здійснення додаткових заходів з висвітлення діяльності депутатів Київської міської ради»

1. Проект рішення «Про здійснення додаткових заходів з висвітлення діяльності депутатів Київської міської ради».

З повагою, депутат Юрій Сиротюк

Вик.:Кузьменко Олена (096) 281 76 17

08/231-1483/пр
15.06.2020

КИЇВСЬКА МІСЬКА РАДА

XI СЕСІЯ VIII СКЛИКАННЯ

№ 3

РІШЕННЯ

_____№_____

Про внесення змін до
Рішення Київської міської ради від
14 березня 2002 року № 361/1795
«Про реорганізацію державної
культурно-просвітницької установи
Київський міський будинок учителя
у комунальний комплексний
позашкільний навчальний заклад
«Київський міський будинок учителя»

ПРОЕКТ

Відповідно до статті 26 Закону України «Про місцеве самоврядування в Україні», Закону України «Про державну реєстрацію юридичних осіб, фізичних осіб - підприємців та громадських формувань», з метою виховання національно-патріотичної свідомості киян та вшанування і розвитку ідей Українського парламентаризму, Київська міська рада

ВИРІШИЛА:

1. Внести до Рішення Київської міської ради від 14 березня 2002 року № 361/1795 «Про реорганізацію державної культурно-просвітницької установи Київський міський будинок учителя у комунальний комплексний позашкільний навчальний заклад «Київський міський будинок учителя», такі зміни:

1.1. У тексті рішення слова «комунальний комплексний позашкільний заклад «Київський міський будинок учителя» замінити словами «комунальний комплексний позашкільний заклад «Київський міський будинок учителя (Центральна Рада України)» у відповідних відмінках.

2. Затвердити зміни до Статуту комунального комплексного позашкільного закладу «Київський міський будинок учителя», виклавши його у новій редакції, що додається.

3. Це рішення оприлюднити у встановленому законодавством України порядку.

4. Це рішення набирає чинності з моменту його офіційного оприлюднення.

5. Контроль за виконанням цього рішення покласти на постійну комісію Київської міської ради з питань культури, туризму та інформаційної політики.

Київський міський голова В. Кличко

ПОДАННЯ:

Депутат Київської міської ради В. Васильчук

ПОГОДЖЕНО:

Голова постійної комісії
Київської міської ради
з питань культури, туризму
та інформаційної політики В. Муха

Секретар постійної комісії
Київської міської ради
з питань культури, туризму
та інформаційної політики М. Поживанов

Голова постійної комісії
Київської міської ради
з питань освіти, науки, сім'ї,
молоді та спорту Г. Старостенко

Секретар постійної комісії
Київської міської ради
з питань освіти, науки, сім'ї,
молоді та спорту Н. Шульга

Начальник управління
правового забезпечення
діяльності Київської міської ради Г. Гаршина

ПОЯСНЮВАЛЬНА ЗАПИСКА

до проекту рішення Київської міської ради «Про внесення змін до Рішення Київської міської ради від 14 березня 2002 року № 361/1795 «Про реорганізацію державної культурно-просвітницької установи Київський міський будинок учителя у комунальний комплексний позашкільний навчальний заклад «Київський міський будинок учителя»

1. Обґрунтування необхідності прийняття

Початком українського парламентаризму можна вважати 7 (20) березня 1917 р., коли в Києві представники українських політичних партій, професійних, культурних, студентських організацій і товариств, утворили єдиний керівний орган для організації, репрезентації й координації національно-політичного життя України.

Українська Центральна Рада стала широким представницьким органом, справжнім, першим Українським Парламентом, створеним для захисту інтересів всіх націй, соціальних груп та верств населення України. Центральна Рада відіграла видатну роль: проголосила створення Української Народної Республіки, обрала тризуб у якості герба, а кольорами державного прапору – жовтий і блакитний. Ухвалила «Закон про випуск українських грошей». Затвердила закон про громадянство. Призначила уряд самостійної України. Визначила адміністративно-територіальний поділ України. Нарешті, ухвалила в трьох читаннях Конституцію УНР. Центральна Рада функціонувала у будинку на вул. Володимирській, де розташований Будинок Учителя. Згодом, будівля використовувалась Директорією УНР, та хоча діяльність Українських керівних органів в часі була нетривалою, але їх історичне значення виходить далеко за хронологічні рамки існування.

Історія Українського Парламентаризму – це велике надбання українського народу, історичне явище, з яким пов'язуються глобальні процеси консолідації української нації, відновлення української державності, надання національній державі демократичних, парламентських форм.

Внесення змін до проекту рішення пропонується для популяризації фактів історії України, формування історичної свідомості, розвитку ідей українського парламентаризму та підняття рівню політичної освіченості киян.

2. Правове обґрунтування необхідності прийняття рішення

Проект рішення підготовлено відповідно до статті 26 Закону України «Про місцеве самоврядування в Україні», Закону України «Про державну реєстрацію юридичних осіб, фізичних осіб - підприємців та громадських формувань».

3. Опис цілей та завдань проекту рішення

Завданням проекту рішення є популяризація фактів історії України, формування історичної свідомості, розвитку ідей українського парламентаризму та підняття рівню політичної освіченості киян.

Фінансово-економічне обґрунтування

Прийняття рішення не потребує додаткових витрат з бюджету міста Києва.

4. Громадське обговорення

Проект рішення не потребує громадського обговорення.

5. Суб'єкт подання проекту рішення

Суб'єктом подання проекту рішення є Перший заступник голови постійної комісії Київської міської ради з питань освіти, науки, сім'ї, молоді та спорту, депутат Київської міської ради – Васильчук Вадим Васильович.

Доповідач на сесії Київради – депутат Київської міської ради Васильчук Вадим Васильович.

Особа, відповідальна за супроводження проекту рішення – Воробйов Олександр Миколайович, контактний номер телефону 067-445-1387.

Депутат Київської міської ради В. Васильчук

Порівняльна таблиця

до проекту рішення Київської міської ради «Про внесення змін до Рішення Київської міської ради від 14 березня 2002 року № 361/1795 «Про реорганізацію державної культурно-просвітницької установи Київський міський будинок учителя у комунальний комплексний позашкільний навчальний заклад «Київський міський будинок учителя»

Чинна редакція	Пропонована редакція
Пункт 1. 1. Реорганізувати державну культурно-просвітницьку установу Київський міський будинок учителя, створену з метою забезпечення культурних і професійних потреб працівників освітніх закладів, шляхом перетворення у комунальний комплексний позашкільний заклад "Київський міський будинок учителя".	**Пункт 1.** 1. Реорганізувати державну культурно-просвітницьку установу Київський міський будинок учителя, створену з метою забезпечення культурних і професійних потреб працівників освітніх закладів, шляхом перетворення у комунальний комплексний позашкільний заклад "Київський міський будинок учителя **(Центральна Рада України)**".
Пункт 2. 2. Київському міському голові, за погодженням з постійною комісією Київської міської ради з питань власності та постійною комісією Київської міської ради з гуманітарних питань, затвердити статут комунального комплексного позашкільного закладу "Київський міський будинок учителя".	**Пункт 2.** 2. Київському міському голові, за погодженням з постійною комісією Київської міської ради з питань власності та постійною комісією Київської міської ради з гуманітарних питань, затвердити статут комунального комплексного позашкільного закладу "Київський міський будинок учителя **(Центральна Рада України)**".

Депутат Київської міської ради В. Васильчук

Заступник міського голови –
секретар Київської міської ради

Мусі В. В.
Старостенко Г. В.
Гаршиній Г. А.

Прошу розглянути проект рішення від 15.06.2020 №08/231-1483/ПР в установленому порядку.

Пихтіній О. М.

Для контролю за проходженням та тиражування

Юнаковій С. М.
Мондриївському В. М. – до відома

Володимир ПРОКОПІВ

"16" червня 2020 року
№ 08/231 – 1483ПР

08/231-1483/ПР
15.06.2020

ДЕПУТАТ

КИЇВСЬКОЇ МІСЬКОЇ РАДИ VIII СКЛИКАННЯ

«15» червня 2020 р. № 08/279/08/018-1493

Заступнику міського голови –
Секретарю Київської міської ради
Прокопіву В.В.

Шановний Володимире Володимировичу!

Відповідно до п. 9 ч. 4 ст. 26 Регламенту Київської міської ради, затвердженого рішенням Київради від 07.07.2016 року №579/579, прошу Вас дати доручення розглянути проект рішення «Про внесення змін до Рішення Київської міської ради від 14 березня 2002 року № 361/1795 «Про реорганізацію державної культурно-просвітницької установи Київський міський будинок учителя у комунальний комплексний позашкільний навчальний заклад «Київський міський будинок учителя» постійною комісією Київської міської ради з питань культури, туризму та інформаційної політики та постійною комісією Київської міської ради з питань освіти, науки, сім'ї, молоді та спорту, з подальшим винесенням на розгляд чергового пленарного засідання сесії Київської міської ради.

Додатки:

1. Проект рішення «Про внесення змін до Рішення Київської міської ради від 14 березня 2002 року № 361/1795 «Про реорганізацію державної культурно-просвітницької установи Київський міський будинок учителя у комунальний комплексний позашкільний навчальний заклад «Київський міський будинок учителя».
2. Пояснювальна записка до проекту рішення «Про внесення змін до Рішення Київської міської ради від 14 березня 2002 року № 361/1795 «Про реорганізацію державної культурно-просвітницької установи Київський міський будинок учителя у комунальний комплексний позашкільний навчальний заклад «Київський міський будинок учителя».

3. Порівняльна таблиця до проекту рішення «Про внесення змін до Рішення Київської міської ради від 14 березня 2002 року № 361/1795 «Про реорганізацію державної культурно-просвітницької установи Київський міський будинок учителя у комунальний комплексний позашкільний навчальний заклад «Київський міський будинок учителя».

4. Статут комунального комплексного позашкільного навчального закладу «Київський міський будинок учителя».

З повагою

Депутат Київської міської ради В. Васильчук

КИЇВСЬКА МІСЬКА РАДА

VIII СКЛИКАННЯ

ПОСТІЙНА КОМІСІЯ З ПИТАНЬ МІСТОБУДУВАННЯ, АРХІТЕКТУРИ ТА ЗЕМЛЕКОРИСТУВАННЯ

01044, м. Київ, вул. Хрещатик, 36, каб. 1009 *тел.: (044) 202-70-22*

20.03.2020 №08/281-493

на №_____ від_____

Голові постійної комісії Київської міської ради з питань культури, туризму та інформаційної політики Вікторії МУСІ

Шановна Вікторіє Вячеславівно!

Відповідно до витягу з протоколу №2/105 засідання постійної комісії Київської міської ради з питань містобудування, архітектури та землекористування від 25.02.2020 направляємо Вам матеріали кадастрових справ з відповідними проєктами рішень, а саме: А-23286 №08/281-116к, А-24929 №08/281-124к.

З повагою

голова комісії Олександр МІЩЕНКО

Аршинов
202-73-09

КИЇВСЬКА МІСЬКА РАДА

VIII СКЛИКАННЯ

ПОСТІЙНА КОМІСІЯ З ПИТАНЬ МІСТОБУДУВАННЯ, АРХІТЕКТУРИ ТА ЗЕМЛЕКОРИСТУВАННЯ

01044, м. Київ, вул. Хрещатик, 36, каб. 1009 *тел.: (044) 202-70-22*

№ 08/281-116к

Витяг з протоколу № 2/105
засідання постійної комісії Київської міської ради з питань
містобудування, архітектури та землекористування
від 25.02.2020

12.5.3. Про поновлення ПРИВАТНОМУ АКЦІОНЕРНОМУ ТОВАРИСТВУ «Ініціатор+» на 5 років договору оренди земельної ділянки від 20.03.2012 №79-6-00848 площею 0,1132 га для експлуатації та обслуговування житлового будинку на вул. Саксаганського, 34 у Голосіївському районі м. Києва,
доручення заступника міського голови – секретаря Київської міської ради від 15.11.2018 №08/20834.
Кадастрова справа А-23286.

На засіданні постійної комісії Київської міської ради з питань містобудування, архітектури та землекористування ***22.10.2019*** *вирішили відкласти розгляд проєкту рішення та створити робочу групу під головуванням Міщенка О. Г. для додаткового вивчення цього питання.*

Виноситься на повторний розгляд *згідно з протоколом засідання цієї робочої групи від 16.01.2020 (реєстр. №1/675 від 23.01.2020), відповідно до якого вирішили рекомендувати постійній комісії* ***направити матеріали кадастрової справи А-23286 з висновком на розгляд постійної комісії Київської міської ради з питань культури, туризму та інформаційної політики.***

До постійної комісії Київської міської ради з питань містобудування, архітектури та землекористування надійшло звернення ПрАТ «ІНІЦІАТОР+» від 26.12.2019 №26 (вх. №08/31254 від 27.12.2019) щодо поновлення договору оренди земельної ділянки.

СЛУХАЛИ:
Олександра МІЩЕНКА, голову постійної комісії Київської міської ради з питань містобудування, архітектури та землекористування.

ВИРІШИЛИ: ***1. Відкласти розгляд питання про поновлення*** ПРИВАТНОМУ АКЦІОНЕРНОМУ ТОВАРИСТВУ «Ініціатор+» ***на 5 років*** договору оренди земельної ділянки від 20.03.2012 №79-6-00848 площею 0,1132 га для експлуатації та обслуговування житлового будинку на вул. Саксаганського,

34 у Голосіївському районі м. Києва, ***враховуючи протокол засідання робочої групи від 16.01.2020 (реєстр. №1/675 від 23.01.2020).***

2. Направити проєкт висновку про поновлення договору оренди земельної ділянки разом з матеріалами кадастрової справи А-23286 на розгляд постійної комісії Київської міської ради з питань культури, туризму та інформаційної політики.

3. Повернутися до розгляду цього питання після надання витягу з протоколу засідання постійної комісії Київської міської ради з питань культури, туризму та інформаційної політики.

ПРОГОЛОСУВАЛИ: «за» – 12, «проти» – 0, «утрималось» – 0, «не голосували» - 9.

Рішення прийнято.

З протоколом вірно.

Голова комісії **Олександр МІЩЕНКО**

Секретар комісії **Іван КАРТАВИЙ**

Заступник міського голови - секретар
Київської міської ради

РАДА

ик, 36

Міщенку О.Г.

будування,
пування

До розгляду в установленому порядку.

До кадастрової справи
№ А-23286

ектури та землекористування,
ня про поновлення договору
9.12 Порядку набуття прав на
дженого рішенням Київської

В.ПРОКОПІВ

15 листопада 2018 р.
№ 08/20834

чяття Київською міською

РИСТВО "Ініціатор+"

саганського, 34
м до 20.03.2017
будови
я житлового будинку

договору оренди відсутні.
ору оренди земельної ділянки
статті 33 Закону України "Про
оренду землі".

Додаткова угода про поновлення договору оренди земельної ділянки може бути укладена не раніше як через місяць після закінчення строку договору оренди.

1. Договір оренди поновлюється за умови:

- згоди орендаря на приведення усіх умов договору у відповідність до вимог законодавства;
- використання земельної ділянки у чіткій відповідності до встановлених в натурі (на місцевості) її меж;
- виконання умов договору та обов'язків землекористувача відповідно до вимог ст. 96 Земельного кодексу України;
- використання земельної ділянки без зміни її цільового призначення.

КИЇВСЬКА МІСЬКА РАДА

01044, Україна, м. Київ, вул. Хрещатик, 36

постійна комісія з питань містобудування, архітектури та землекористування

До кадастрової справи
№ А-23286

ВИСНОВОК
до кадастрової справи № А-23286

Витяг з протоколу засідання

*№ _____ від _____ 201_*

Постійна комісія Київради з питань містобудування, архітектури та землекористування, ознайомившись з документами, поданими в складі клопотання про поновлення договору оренди земельної(их) ділянки(ок) та керуючись пунктами 9.11, 9.12 Порядку набуття прав на землю із земель комунальної власності у місті Києві, затвердженого рішенням Київської міської ради від 20.04.2017 № 241/2463

ВИРІШИЛА:

поновити договір оренди земельної(их) ділянки(ок), без прийняття Київською міською радою відповідного рішення

(відповідно до пунктів 9.11, 9.12 рішення Київської міської ради від 20.04.2017 №241/2463)

термін, на який поновлюється : ***на 5 років***

юридична/фізична особа : ***ПРИВАТНЕ АКЦІОНЕРНЕ ТОВАРИСТВО "Ініціатор+"***

Відомості про земельну(і) ділянку(и) :

адреса :	***м. Київ, р-н Голосіївський, вул. Саксаганського, 34***
договір оренди :	***від 20.03.2012 №79-6-00848 терміном до 20.03.2017***
категорія земель :	***Землі житлової та громадської забудови***
вид використання :	***для експлуатації та обслуговування житлового будинку***
код КВЦПЗ :	***02.07***
площа ділянки :	***0,1132 га***
кадастровий номер :	***8000000000:76:064:0008***

Заперечення Київської міської ради щодо поновлення вказаного договору оренди відсутні.

Право на укладання додаткової угоди про поновлення договору оренди земельної ділянки виникає в порядку та у строки, передбачені частиною шостою статті 33 Закону України "Про оренду землі".

Додаткова угода про поновлення договору оренди земельної ділянки може бути укладена не раніше як через місяць після закінчення строку договору оренди.

1. Договір оренди поновлюється за умови:

- згоди орендаря на приведення усіх умов договору у відповідність до вимог законодавства;
- використання земельної ділянки у чіткій відповідності до встановлених в натурі (на місцевості) її меж;
- виконання умов договору та обов'язків землекористувача відповідно до вимог ст. 96 Земельного кодексу України;
- використання земельної ділянки без зміни її цільового призначення.

2. Департаменту земельних ресурсів виконавчого органу Київської міської ради (Київської міської державної адміністрації):

- повідомити орендаря про необхідність підписання додаткової угоди про поновлення договору оренди земельної(их) ділянки(ок) та перелік документів, які необхідно надати для її підготовки;

- після надання орендарем документів, які необхідні згідно вимог чинного законодавства, підготувати додаткову угоду про поновлення договору оренди земельної(их) ділянки(ок);

- при підготовці додаткової угоди про поновлення договору оренди земельної(их) ділянки(ок) привести розмір орендної плати та інші умови договору у відповідність вимогам чинного законодавства.

Голова комісії **О. Міщенко**

Секретар комісії **І. Картавий**

ПОДАННЯ:

Заступник голови Київської міської державної адміністрації О. Спасибко

Директор Департаменту земельних ресурсів виконавчого органу Київської міської ради (Київської міської державної адміністрації) П. Оленич

Заступник директора Департаменту земельних ресурсів виконавчого органу Київської міської ради (Київської міської державної адміністрації) В. Шейко

В.о. начальника відділу правового забезпечення юридичного управління Департаменту земельних ресурсів виконавчого органу Київської міської ради (Київської міської державної адміністрації) М. Дегтяренко

Начальник управління землеустрою О. Ткаченко

Начальник відділу землеустрою Голосіївського, Печерського, Солом'янського районів А. Кузнєцова

ПОЯСНЮВАЛЬНА ЗАПИСКА

№ ПЗ-34740/2 від 01.11.2018

до проекту висновку постійної комісії Київської міської ради з питань містобудування, архітектури та землекористування:

До кадастрової справи
№ А-23286

2 347017 813826

Про поновлення ПРИВАТНОМУ АКЦІОНЕРНОМУ ТОВАРИСТВУ "Ініціатор+" договору оренди земельної ділянки для експлуатації та обслуговування житлового будинку на вул. Саксаганського, 34 у Голосіївському районі м. Києва

1. Юридична особа:

Назва	***ПРИВАТНЕ АКЦІОНЕРНЕ ТОВАРИСТВО "Ініціатор+"***
Перелік засновників (учасників) юридичної особи	***ЗГІДНО РЕЄСТРУ АКЦІОНЕРІВ***
Кінцевий бенефіціарний власник (контролер)	-
Клопотання	***від 21.02.2017 № КОП-1013***

2. Відомості про земельну ділянку (кадастровий № 8000000000:76:064:0008п)

Місце розташування (адреса)	***м. Київ, р-н Голосіївський, вул. Саксаганського, 34***
Площа	***0,1132 га***
Вид та термін користування	***Оренда на 5 років***
Вид використання	***для експлуатації та обслуговування житлового будинку***
Нормативна грошова оцінка (за попереднім розрахунком*)	***8 801 382 грн. 40 коп. відповідно витягу з технічної документації ПР-03469 від 31.10.2018***

*Наведені розрахунки нормативної грошової оцінки не є остаточними і будуть уточнені відповідно до вимог чинного законодавства при підготовці документу, що посвідчує право на землю.

3. Обґрунтування прийняття висновку

Відповідно до Земельного кодексу України, Закону України «Про оренду землі» та Порядку набуття прав на землю із земель комунальної власності у місті Києві, затвердженого рішенням Київради від 20.04.2017 № 241/2463 та враховуючи звернення зацікавленої особи від 21.02.2017 № КОП-1013, Департаментом земельних ресурсів виконавчого органу Київської міської ради (Київської міської державної адміністрації) розроблено проект висновку постійної комісії Київської міської ради з питань містобудування, архітектури та землекористування для подальшого розгляду питання поновлення договору оренди або відмови у поновленні договору оренди земельної ділянки.

У разі надання в установленому порядку доручення Київської міської ради або витягу з протоколу засідання Постійної комісії Київради з питань містобудування, архітектури та землекористування, Департамент земельних ресурсів виконавчого органу Київської міської ради (Київської міської державної адміністрації) підготує відповідний проект рішення Київської міської ради щодо поновлення або відмови у поновленні договору оренди земельної ділянки, чи підготує додаткову угоду про поновлення договору оренди земельної ділянки.

4. Мета прийняття висновку.

Метою прийняття висновку щодо поновлення договору оренди земельної ділянки є забезпечення реалізації встановленого Законом України «Про оренду землі» та Порядком набуття прав на землю із земель комунальної власності у місті Києві, затвердженим рішенням Київради від 20.04.2017 № 241/2463 права особи на укладення договору оренди землі на новий строк (поновлення договору оренди землі).

5. Особливі характеристики ділянки.

Наявність будівель і споруд на ділянці:	***Забудована жилим будинком, площею 4084,2 кв.м, який згідно з свідоцтвом про право власності від 10.08.2005, зареєстрованим в Київському міському бюро технічної інвентаризації та реєстрації права власності на об'єкти нерухомого майна, на праві власності належить ЗАТ "Ініціатор+", реєстраційний напис на правовстановлювальному документі від 17.08.2005 № 7407.***
Наявність ДПТ:	***не затверджений.***
Функціональне призначення згідно Генплану:	***Відповідно до Генерального плану міста Києва та проекту планування його приміської зони на період до 2020 року, затвердженого рішення Київради від 28.03.02 № 370/1804, за функціональним призначенням належить до території громадських будівель та споруд.***
Правовий режим:	***Рішенням Київської міської ради від 23.06.2011 № 326/5713 закритому акціонерному товариству «ІНІЦІАТОР+» передано в оренду на 5 років земельну ділянку площею 0,11 га для експлуатації та обслуговування житлового будинку на вул. Саксаганського, 34 у Голосіївському районі (договір оренди земельної ділянки від 20.03.2012 № 79-6-00848, термін дії до 20.03.2017).***
Розташування в зеленій зоні:	***Земельна ділянка не входить до Програми розвитку зеленої зони м. Києва до 2010 року та концепції формування зелених насаджень в центральній частині міста, затвердженої рішенням Київради від 19.07.2005 № 806/3381 (зі змінами).***
Інші особливості :	***Згідно з довідкою ДПІ у Голосіївському районі ГУ ДФС у м. Києві від 03.10.2018 № 102418 заборгованість зі сплати орендної плати за землю відсутня. Спеціалістом Департаменту земельних ресурсів з виїздом на місцевість встановлено, що на земельній ділянці розміщено багатоповерховий будинок. На ділянці проводяться роботи з ремонту фасаду. Земельна ділянка, згідно з акту визначення меж земельної ділянки в натурі (на місцевості) від 23.07.2018, земельна ділянка має 8 поворотних точок межі, з яких 2 закріплено межовими знаками (дюбелями), решта співпадають з твердими контурами на місцевості. Межові знаки пред'явлені представником землекористувача (акт обстеження земельної ділянка від 01.08.2018 № 17-1146-01).***

6. Стан нормативно-правової бази у даній сфері правового регулювання.

Загальні засади та порядок поновлення договорів оренди земельних ділянок визначено Законом України «Про оренду землі» та Порядком набуття прав на землю із земель комунальної власності у місті Києві, затвердженим рішенням Київради від 20.04.2017 № 241/2463.

7. Фінансово-економічне обґрунтування.

Реалізація рішення не потребує додаткових витрат міського бюджету.

Відповідно до Податкового Кодексу України, Закону України "Про оренду землі" та рішення Київради від 21.12.2017 №1043/4050 "Про Бюджет м.Києва на 2018 рік" (зі змінами) орієнтовний розмір орендної плати складатиме ***35 205 грн. 53 коп. (0,4%)***

8. Прогноз соціально-економічних та інших наслідків прийняття висновку.

Наслідками прийняття розробленого проекту висновку стане:
- реалізація зацікавленою особою своїх прав щодо використання земельної ділянки;

Доповідач: директор Департаменту земельних ресурсів П.Оленич

Директор Департаменту
земельних ресурсів **П.Оленич**

№ справи	Назва юридичної, фізичної особи, адреса ділянки	Площа, га	Цільове призначення, умови надання	Документи на земельну ділянку, згода землекористувача, документи на майно, документи на будівництво (реконструкцію, реставрацію), реєстрація КП "Київське міське бюро технічної інвентаризації та реєстрації права власності на об'єкти нерухомого майна", інша суттєва інформація
А-23286 поновлення	ПРИВАТНЕ АКЦІОНЕРНЕ ТОВАРИСТВО "Ініціатор+" вул. Саксаганського, 34 у Голосіївському районі	0,1132 га	для експлуатації та обслуговування житлового будинку; оренда на 5 років	Земельна ділянка забудована жилим будинком, площею 4084,2 кв.м, який згідно з свідоцтвом про право власності від 10.08.2005, зареєстрованим в Київському міському бюро технічної інвентаризації та реєстрації права власності на об'єкти нерухомого майна, на праві власності належить ЗАТ "Ініціатор+", реєстраційний напис на правовстановлювальному документі від 17.08.2005 № 7407. Рішенням Київської міської ради від 23.06.2011 № 326/5713 закритому акціонерному товариству «ІНІЦІАТОР+» передано в оренду на 5 років земельну ділянку площею 0,11 га для експлуатації та обслуговування житлового будинку на вул. Саксаганського, 34 у Голосіївському районі (договір оренди земельної ділянки від 20.03.2012 № 79-6-00848, термін дії до 20.03.2017). Детальний план території у не затверджено. Відповідно до Генерального плану міста Києва та проекту планування його приміської зони на період до 2020 року, затвердженого рішення Київради від 28.03.02 № 370/1804, за функціональним призначенням належить до території громадських будівель та споруд. Земельна ділянка не входить до Програми розвитку зеленої зони м. Києва до 2010 року та концепції формування зелених насаджень в центральній частині міста, затвердженої рішенням Київради від 19.07.2005 № 806/3381 (зі змінами). Згідно з довідкою ДПІ у Голосіївському районі ГУ ДФС у м. Києві від 03.10.2018 № 102418 заборгованість зі сплати орендної плати за землю відсутня. Спеціалістом Департаменту земельних ресурсів з виїздом на місцевість встановлено, що на земельній ділянці розміщено багатоповерховий будинок. На ділянці проводяться роботи з ремонту фасаду. Земельна ділянка, згідно з акту визначення меж земельної ділянки в натурі (на місцевості) від 23.07.2018, земельна ділянка має 8 поворотних точок межі, з яких 2 закріплено межовими знаками (дюбелями), решта співпадають з твердими контурами на місцевості. Межові знаки пред'явлені представником землекористувача (акт обстеження земельної ділянка від 01.08.2018 № 17-1146-01).

РОБОЧІ МАТЕРІАЛИ

Витяг з бази даних міського земельного кадастру від 17.08.2017р.

м. Київ, р-н Голосіївський

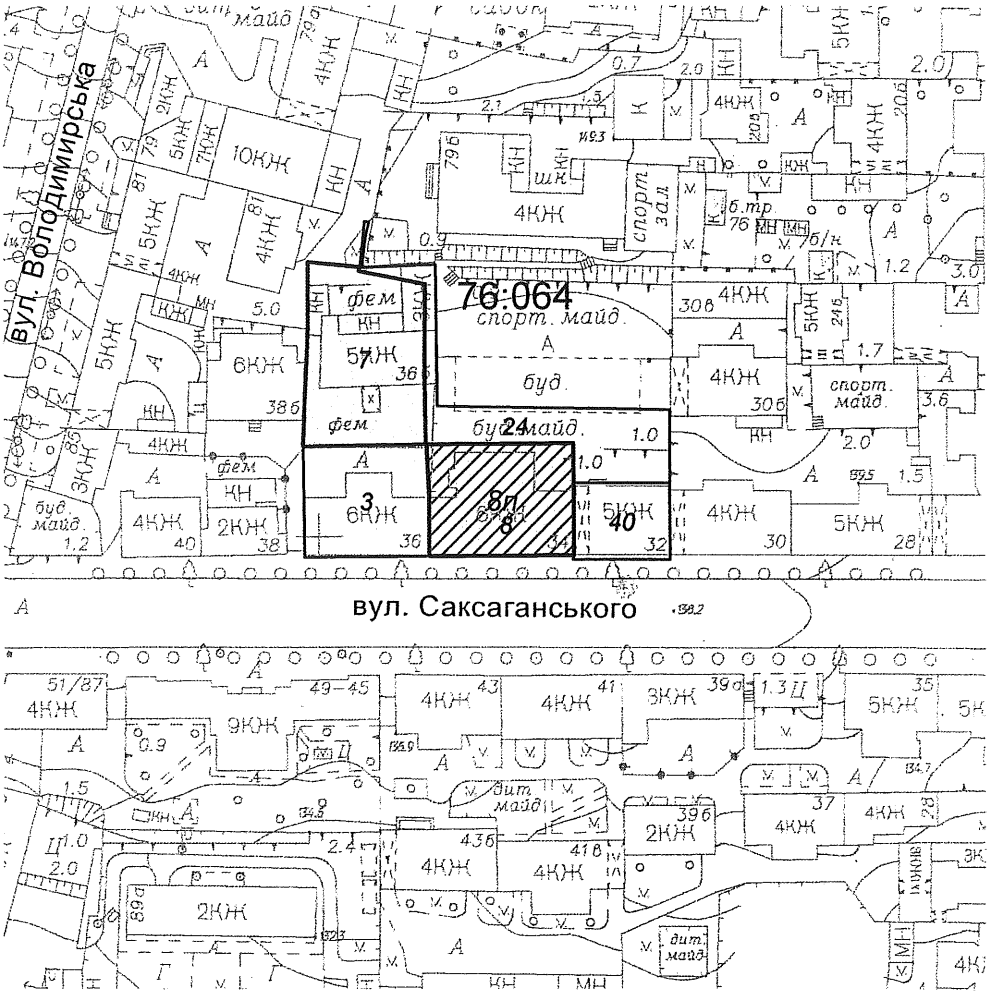

Масштаб 1:2000

**Черговий план м.Києва ведеться з 1995 року*

Замовлення № 14096

виготовлено КП "Київський інститут земельних відносин"

РЕЄСТР ЗЕМЕЛЬНИХ ДІЛЯНОК

Черговий план.

Код ділянки	Землекористувачі	Адреса ділянки	Опис ділянки	Площа (кв.м.)	Вид права	Дата закінч. права
76:064:0003	Товариство з обмеженою відповідальністю "Теба Ко-ЛТД"| Голосіївська районна у місті Києві рада	вул. Саксаганського, 36		961,1		
76:064:0007	Закрите акціонерне товариство "ІНІЦІАТОР"	вул. Саксаганського, 36б		1439,75	Оренда (користування) на 49 років	27.06.2045
76:064:0008	Закрите акціонерне товариство "Ініціатор+"	вул. Саксаганського, 34		1132,39	Оренда на 5 років (термін дії скінчився)	20.03.2017
76:064:0024	Землі не надані у власність чи користування	вул. Саксаганського, 36б		1052,73		
76:064:0040	Товариство з обмеженою відповідальністю "Фірма Лако Лтд"| Комунальне підприємство житлового господарства Голосіївського району м.Києва| Фізична особа	вул. Саксаганського, 32	Житловий будинок	512,86		

Ділянки, що знаходяться на стадії розробки оформлення прав.

Код ділянки	Землекористувачі	Адреса ділянки	Площа (кв.м.)	Стадія	Дата закінч. стадії
76:064:0008 п	ПРИВАТНЕ АКЦІОНЕРНЕ ТОВАРИСТВО "Ініціатор+"	вул. Саксаганського, 34	1132,39	Проект: Оренда на 5 років	

Справа **А-23286**

Код земельної ділянки:	**76:064:0008п**
Площа:	**0,1132 га**
Адреса земельної ділянки:	**Голосіївський р-н. вул. Саксаганського, 34**
Заявник:	**ПРИВАТНЕ АКЦІОНЕРНЕ ТОВАРИСТВО "Ініціатор+"**
Вид та термін користування:	**Проект: Оренда на 5 років**
Цільове призначення:	**1, для експлуатації та обслуговування житлового будинку**



Растри аерофотозйомки 2014р.

виготовлено за допомогою ПК "Кадастр"

Оператор:Юсупова Валентина Анастасіївна

Зареєстровано 23.01.2020

ПРОТОКОЛ № 1 /675

засідання робочої групи, створеної 22.10.2019 на засіданні постійної комісії Київської міської ради з питань містобудування, архітектури та землекористування для додаткового вивчення питання про поновлення ПРИВАТНОМУ АКЦІОНЕРНОМУ ТОВАРИСТВУ "Ініціатор+" на 5 років договору оренди земельної ділянки від 20.03.2012 №79-6-00848 для експлуатації та обслуговування житлового будинку на вул. Саксаганського, 34 у Голосіївському районі м. Києва, кадастрова справа **А-23286**

від 16.01.2020

Місце проведення: Київська міська рада, м. Київ, вул. Хрещатик, 36, 10-й поверх, каб. 1017 о 14.00

Склад робочої групи: 3 депутати Київської міської ради.

Присутні: 2 депутати Київської міської ради, члени постійної комісії Київської міської ради з питань містобудування, архітектури та землекористування:

Міщенко О. Г. - голова робочої групи, голова постійної комісії Київської міської ради з питань містобудування, архітектури та землекористування;

Картавий І. Л. - член робочої групи, секретар постійної комісії Київської міської ради з питань містобудування, архітектури та землекористування.

Запрошені та присутні:

Зубко Ю. Г. - депутат Київської міської ради, член постійної комісії Київської міської ради з питань містобудування, архітектури та землекористування;

Харченко О. В. - депутат Київської міської ради, заступник голови постійної комісії Київської міської ради з питань містобудування, архітектури та землекористування;

Шейко В. В. - представник Департаменту земельних ресурсів виконавчого органу Київської міської ради (Київської міської державної адміністрації);

Марконі А. В. - представник Департаменту містобудування та архітектури виконавчого органу Київської міської ради (Київської міської державної адміністрації);

Чепурнова І. А. - представник ПрАТ «Ініціатор+».

Розгляд (обговорення) питання:

Про поновлення ПРИВАТНОМУ АКЦІОНЕРНОМУ ТОВАРИСТВУ "Ініціатор+" на 5 років договору оренди від 20.03.2012 №79-6-00848 площею 0,1132 га для експлуатації та обслуговування житлового будинку на

вул. Саксаганського, 34 у Голосіївському районі м. Києва *(доручення заступника міського голови-секретаря Київської міської ради від 15.11.2018 №08/20834)* з матеріалами кадастрової справи **А-23286**.

СЛУХАЛИ: Міщенка О. Г. – голову робочої групи, голову постійної комісії.

ВИСТУПИЛИ: Картавий І. Л., Шейко В. В., Марконі А. В., Чепурнова І. А.

Під час обговорення було зазначено, що будинок за адресою: вул. Саксаганського, 34 у Голосіївському районі м. Києва – пам'ятка архітектури (рішення Київського міськвиконкому від 22.11.1982 № 1804, охоронний номер №50, прибутковий будинок за проектом архітектора Ф. Троуп'янського, 1912р., оздоблений у стилі пізнього модерну з елементами неоампіру).

Відповідно до Генерального плану міста Києва, земельна ділянка на вул. Саксаганського, 34 у Голосіївському районі м. Києва за функціональним призначенням належить частково до території громадських будівель та споруд, частково – до території вулиць та доріг.

Договір оренди земельної ділянки площею 0,1132 га (кадастровий номер 8000000000:76:064:0008) терміном на 5 років укладено на підставі рішень Київради від 23.06.2011 №326/5713 та від 23.06.2011 №302/5689 (п.5).

Відповідно до наданих матеріалів, на ділянці розташований багатоповерховий будинок площею 4084.2 кв.м., який згідно з свідоцтвом про право власності від 10.08.2005 належить ЗАТ «Ініціатор+» (тепер – ПрАТ «Ініціатор+»), в якому ведуться ремонтно-реставраційні роботи.

ВИРІШИЛИ:

Рекомендувати постійній комісії *Київської міської ради з питань містобудування, архітектури та землекористування* ***направити матеріали кадастрової справи А-23286 з висновком*** до зазначеної кадастрової справи на розгляд постійної комісії Київської міської ради з питань культури, туризму та інформаційної політики.

ГОЛОСУВАЛИ: «за» - 2, «проти» - 0, «утрималось» - 0, «не голосували» - 0.
Рішення прийнято.

Голова робочої групи Міщенко О. Г.

члени робочої групи: Картавий І. Л.

вх. 08/7024
20.03.2020

КИЇВСЬКА МІСЬКА РАДА

№ 5

VIII СКЛИКАННЯ

ПОСТІЙНА КОМІСІЯ З ПИТАНЬ МІСТОБУДУВАННЯ, АРХІТЕКТУРИ ТА ЗЕМЛЕКОРИСТУВАННЯ

01044, м. Київ, вул. Хрещатик, 36, каб. 1009 *тел.: (044) 202-70-22*

20.03.2020 № 08/281-499

на №_____ від_____

Постійній комісії Київської міської ради з питань культури, туризму та інформаційної політики

На засіданні постійної комісії Київської міської ради з питань містобудування, архітектури та землекористування (далі – постійна комісія) 25.02.2020 під час розгляду питання про поновлення товариству з обмеженою відповідальністю «Ділайт плюс» та товариству з обмеженою відповідальністю «Ділайт сіті» на 10 років договору оренди земельної ділянки від 26.09.2007 №91-6-00704 площею 0,4800 га для експлуатації та обслуговування торговельно-виставкового комплексу на вул. Інститутській, 2 (літера А) у Шевченківському районі м. Києва (кадастрова справа А-23343, доручення заступника міського голови – секретаря Київської міської ради від 06.09.2017 №08/15168) було вирішено відкласти розгляд вищезазначеного питання та звернутися до постійної комісії Київської міської ради з питань культури, туризму та інформаційної політики з проханням звернутися до Міністерства культури України, Департаменту охорони культурної спадщини виконавчого органу Київської міської ради (Київської міської державної адміністрації), а також Українського інституту національної пам'яті для отримання інформації про можливість поновлення товариству з обмеженою відповідальністю «Ділайт плюс» та товариству з обмеженою відповідальністю «Ділайт сіті» на 10 років договору оренди земельної ділянки від 26.09.2007 №91-6-00704.

Відповідно до витягу №08/281-117к з протоколу №2/105 засідання постійної комісії Київської міської ради з питань містобудування, архітектури та землекористування від 25.02.2020 просимо звернутися до Міністерства культури України, Департаменту охорони культурної спадщини виконавчого органу Київської міської ради (Київської міської державної адміністрації), а також Українського інституту національної пам'яті для отримання інформації

про можливість поновлення товариству з обмеженою відповідальністю «Ділайт плюс» та товариству з обмеженою відповідальністю «Ділайт сіті» на 10 років договору оренди земельної ділянки від 26.09.2007 №91-6-00704 та за результатами поінформувати постійну комісію в термін, визначений законодавством.

Додаток:

- копія витягу №08/281-117к з протоколу №2/105 засідання постійної комісії Київської міської ради з питань містобудування, архітектури та землекористування від 25.02.2020 на 3-х арк. в 1 прим.

Голова комісії Олександр МІЩЕНКО

Фомінська
202 73 09

КИЇВСЬКА МІСЬКА РАДА

VIII СКЛИКАННЯ

ПОСТІЙНА КОМІСІЯ З ПИТАНЬ МІСТОБУДУВАННЯ, АРХІТЕКТУРИ ТА ЗЕМЛЕКОРИСТУВАННЯ

01044, м. Київ, вул. Хрещатик, 36, каб. 1009 *тел.: (044) 202-70-22*

№ 08/281-117к

Витяг з протоколу № 2/105
засідання постійної комісії Київської міської ради з питань
містобудування, архітектури та землекористування
від 25.02.2020

12.5.15. Про поновлення товариству з обмеженою відповідальністю «Ділайт плюс» та товариству з обмеженою відповідальністю «Ділайт сіті» на 10 років договору оренди земельної ділянки від 26.09.2007 №91-6-00704 площею 0,4800 га для експлуатації та обслуговування торговельно-виставкового комплексу на вул. Інститутській, 2 (літера А) у Шевченківському районі м. Києва,

доручення заступника міського голови – секретаря Київської міської ради від 06.09.2017 №08/15168.

Кадастрова справа А-23343.

На засіданні постійної комісії Київської міської ради з питань містобудування, архітектури та землекористування ***18.09.2018*** *вирішили відкласти розгляд питання про поновлення товариству з обмеженою відповідальністю «Ділайт плюс», товариству з обмеженою відповідальністю «Ділайт сіті» на 10 років договору оренди земельної ділянки від 26.09.2007 №91-6-00704 та направити проект висновку про поновлення договору оренди земельної ділянки разом з матеріалами кадастрової справи А-23343 на розгляд постійних комісій Київської міської ради з питань торгівлі, підприємництва та регуляторної політики та з питань культури, туризму та інформаційної політики.*

Виноситься на повторний розгляд *згідно з:*

- *витягом №08/286-393 від 20.11.2018 з протоколу № 17/76 засідання постійної комісії Київської міської ради з питань торгівлі, підприємництва та регуляторної політики від 14.11.2018, відповідно до якого висновок до кадастрової справи А-23343 про поновлення договору оренди земельної ділянки підтриманий;*
- *витягом №08/29-067 від 14.02.2019 з протоколу №3/91 засідання постійної комісії Київської міської ради з питань культури, туризму та інформаційної політики від 14.02.2019, відповідно до якого вирішили рекомендувати постійній комісії Київської міської ради з питань містобудування, архітектури та землекористування погодити питання поновлення договору оренди земельної ділянки з Міністерством культури України та Департаментом охорони культурної спадщини виконавчого органу Київської міської ради (Київської міської державної адміністрації), а також з Українським інститутом національної пам`яті.*

*На засіданні постійної комісії Київської міської ради з питань містобудування, архітектури та землекористування **19.11.2019** під час голосування жодного рішення з цього питання ухвалено не було.*

До постійної комісії Київської міської ради з питань містобудування, архітектури та землекористування надійшов лист ТОВ «Ділайт» від 30.01.2020 №30/01.20-1 (вх. №08/2194 від 31.01.2020) щодо повторного винесення на розгляд проекту висновку.

СЛУХАЛИ:

Олександра МІЩЕНКА, голову постійної комісії Київської міської ради з питань містобудування, архітектури та землекористування.

ВИСТУПИЛИ:

Олександр ФЕДОРКІВ, Юрій ЗУБКО, Олександр ХАРЧЕНКО, Владислав ТУРЕЦЬ.

Під час обговорення цього питання надійшло дві пропозиції:

перша - щодо поновлення товариству з обмеженою відповідальністю «Ділайт плюс» та товариству з обмеженою відповідальністю «Ділайт сіті» ***на 10 років*** договору оренди земельної ділянки від 26.09.2007 №91-6-00704 площею 0,4800 га для експлуатації та обслуговування торговельно-виставкового комплексу на вул. Інститутській, 2 (літера А) у Шевченківському районі м. Києва ***та надання доручення Департаменту земельних ресурсів виконавчого органу Київської міської ради (Київської міської державної адміністрації) підготувати додаткову угоду щодо поновлення договору оренди земельної ділянки від 26.09.2007 №91-6-00704 на 10 років та привести умови договору у відповідність до законодавства у порядку, передбаченому рішенням Київської міської ради від 20.04.2017 №241/2463 «Про затвердження Порядку набуття прав на землю із земель комунальної власності у місті Києві»;***

друга - щодо відкладення розгляду питання про поновлення товариству з обмеженою відповідальністю «Ділайт плюс» та товариству з обмеженою відповідальністю «Ділайт сіті» ***на 10 років*** договору оренди земельної ділянки від 26.09.2007 №91-6-00704 площею 0,4800 га для експлуатації та обслуговування торговельно-виставкового комплексу на вул. Інститутській, 2 (літера А) у Шевченківському районі м. Києва ***та звернення до постійної комісії Київської міської ради з питань культури, туризму та інформаційної політики з проханням звернутися до Міністерства культури України, Департаменту охорони культурної спадщини виконавчого органу Київської міської ради (Київської міської державної адміністрації), а також Українського інституту національної пам'яті для отримання інформації про можливість поновлення товариству з обмеженою відповідальністю «Ділайт плюс» та товариству з обмеженою відповідальністю «Ділайт сіті» на 10 років договору оренди земельної ділянки від 26.09.2007 №91-6-00704.***

ГОЛОСУВАЛИ: за ***поновлення*** товариству з обмеженою відповідальністю «Ділайт плюс» та товариству з обмеженою відповідальністю «Ділайт сіті» ***на***

10 років договору оренди земельної ділянки від 26.09.2007 №91-6-00704 площею 0,4800 га для експлуатації та обслуговування торговельно-виставкового комплексу на вул. Інститутській, 2 (літера А) у Шевченківському районі м. Києва ***та надання доручення Департаменту земельних ресурсів виконавчого органу Київської міської ради (Київської міської державної адміністрації) підготувати додаткову угоду щодо поновлення договору оренди земельної ділянки від 26.09.2007 №91-6-00704 на 10 років та привести умови договору у відповідність до законодавства у порядку, передбаченому рішенням Київської міської ради від 20.04.2017 №241/2463 «Про затвердження Порядку набуття прав на землю із земель комунальної власності у місті Києві».***

ПРОГОЛОСУВАЛИ: «за» – 5, «проти» – 0, «утрималось» – 5 (Марченко Р. В., Картавий І. Л., Меліхова Т. І., Назаренко В. Е., Римаренко С. Г.), «не голосували» - 11.

Рішення не прийнято.

Враховуючи недостатню кількість голосів для підтримки першої пропозиції, голова постійної комісії Київської міської ради з питань містобудування, архітектури та землекористування Олександр Міщенко виніс на голосування другу пропозицію.

ВИРІШИЛИ: ***1. Відкласти розгляд питання про поновлення*** товариству з обмеженою відповідальністю «Ділайт плюс» та товариству з обмеженою відповідальністю «Ділайт сіті» ***на 10 років*** договору оренди земельної ділянки від 26.09.2007 №91-6-00704 площею 0,4800 га для експлуатації та обслуговування торговельно-виставкового комплексу на вул. Інститутській, 2 (літера А) у Шевченківському районі м. Києва ***та звернутися до постійної комісії Київської міської ради з питань культури, туризму та інформаційної політики з проханням звернутися до Міністерства культури України, Департаменту охорони культурної спадщини виконавчого органу Київської міської ради (Київської міської державної адміністрації), а також Українського інституту національної пам'яті для отримання інформації про можливість поновлення товариству з обмеженою відповідальністю «Ділайт плюс» та товариству з обмеженою відповідальністю «Ділайт сіті» на 10 років договору оренди земельної ділянки від 26.09.2007 №91-6-00704.***

2. Повернутись до розгляду цього питання після надходження відповіді постійної комісії Київської міської ради з питань культури, туризму та інформаційної політики.

ПРОГОЛОСУВАЛИ: «за» – 14, «проти» – 0, «утрималось» – 0, «не голосували» - 7.

Рішення прийнято.

З протоколом вірно.

Голова комісії **Олександр МІЩЕНКО**

Секретар комісії **Іван КАРТАВИЙ**

вх. 08/7015
20.03.2020

КИЇВСЬКА МІСЬКА РАДА

VIII СКЛИКАННЯ

ПОСТІЙНА КОМІСІЯ З ПИТАНЬ МІСТОБУДУВАННЯ, АРХІТЕКТУРИ ТА ЗЕМЛЕКОРИСТУВАННЯ

01044, м. Київ, вул. Хрещатик, 36, каб. 1009 *тел.: (044) 202-70-22*

20.03.2020 №08/281-500

на №_____ від_____

Постійній комісії Київської міської ради з питань культури, туризму та інформаційної політики

На засіданні постійної комісії Київської міської ради з питань містобудування, архітектури та землекористування (далі – постійна комісія) 25.02.2020 під час розгляду питання про поновлення товариству з обмеженою відповідальністю «Ділайт» на 10 років договору оренди земельної ділянки від 26.09.2007 №91-6-00698 площею 0,0091 га для експлуатації та обслуговування торговельно-виставкового комплексу на Майдані Незалежності у Шевченківському районі м. Києва (кадастрова справа А-23338, доручення заступника міського голови – секретаря Київської міської ради від 19.09.2017 №08/15945) було вирішено відкласти розгляд вищезазначеного питання та звернутися до постійної комісії Київської міської ради з питань культури, туризму та інформаційної політики з проханням звернутися до Міністерства культури України, а також Департаменту охорони культурної спадщини виконавчого органу Київської міської ради (Київської міської державної адміністрації) для отримання інформації про можливість поновлення товариству з обмеженою відповідальністю «Ділайт» на 10 років договору оренди земельної ділянки від 26.09.2007 №91-6-00698.

Відповідно до витягу №08/281-119к з протоколу №2/105 засідання постійної комісії Київської міської ради з питань містобудування, архітектури та землекористування від 25.02.2020 просимо звернутися до Міністерства культури України, а також Департаменту охорони культурної спадщини виконавчого органу Київської міської ради (Київської міської державної адміністрації) для отримання інформації про можливість поновлення товариству з обмеженою відповідальністю «Ділайт» на 10 років договору

оренди земельної ділянки від 26.09.2007 №91-6-00698 та за результатами поінформувати постійну комісію в термін, визначений законодавством.

Додаток:

- копія витягу №08/281-119к з протоколу №2/105 засідання постійної комісії Київської міської ради з питань містобудування, архітектури та землекористування від 25.02.2020 на 2-х арк. в 1 прим.

Голова комісії Олександр МІЩЕНКО

Фомінська
202 73 09

КИЇВСЬКА МІСЬКА РАДА

VIII СКЛИКАННЯ

ПОСТІЙНА КОМІСІЯ З ПИТАНЬ МІСТОБУДУВАННЯ, АРХІТЕКТУРИ ТА ЗЕМЛЕКОРИСТУВАННЯ

01044, м. Київ, вул. Хрещатик, 36, каб. 1009 *тел.: (044) 202-70-22*

№ 08/281-119к

Витяг з протоколу № 2/105
засідання постійної комісії Київської міської ради з питань
містобудування, архітектури та землекористування
від 25.02.2020

12.5.17. Про поновлення товариству з обмеженою відповідальністю «Ділайт» на 10 років договору оренди земельної ділянки від 26.09.2007 №91-6-00698 площею 0,0091 га для експлуатації та обслуговування торговельно-виставкового комплексу на Майдані Незалежності у Шевченківському районі м. Києва,

доручення заступника міського голови – секретаря Київської міської ради від 19.09.2017 №08/15945.

Кадастрова справа А-23338.

На засіданні постійної комісії Київської міської ради з питань містобудування, архітектури та землекористування ***18.09.2018*** *вирішили відкласти розгляд питання про поновлення товариству з обмеженою відповідальністю «Ділайт» на 10 років договору оренди земельної ділянки від 26.09.2007 №91-6-00698 та направити проект висновку про поновлення договору оренди земельної ділянки разом з матеріалами кадастрової справи А-23338 на розгляд постійних комісій Київської міської ради з питань торгівлі, підприємництва та регуляторної політики та з питань культури, туризму та інформаційної політики.*

Виноситься на повторний розгляд *згідно з:*

- *витягом №08/286-396 від 20.11.2018 з протоколу № 17/76 засідання постійної комісії Київської міської ради з питань торгівлі, підприємництва та регуляторної політики від 14.11.2018, відповідно до якого висновок до кадастрової справи А-23338 про поновлення договору оренди земельної ділянки підтриманий;*
- *витягом №08/29-068 від 14.02,2019 з протоколу №3/91 засідання постійної комісії Київської міської ради з питань культури, туризму та інформаційної політики від 14.02.2019, відповідно до якого вирішили рекомендувати постійній комісії Київської міської ради з питань містобудування, архітектури та землекористування, враховуючи статус території, на якій розміщені земельні ділянки, отримати висновки Міністерства культури України та Департаменту охорони культурної спадщини виконавчого органу Київської міської ради (Київської міської державної адміністрації).*

На засіданні постійної комісії Київської міської ради з питань містобудування, архітектури та землекористування ***19.11.2019*** *під час голосування жодного рішення з цього питання ухвалено не було.*

До постійної комісії Київської міської ради з питань містобудування, архітектури та землекористування надійшли листи ТОВ «Ділайт» від 30.01.2020 №30/01.20-2 (вх. №08/2191 від 31.01.2020) щодо повторного винесення на розгляд постійної комісії проєкту висновку.

СЛУХАЛИ:

Олександра МІЩЕНКА, голову постійної комісії Київської міської ради з питань містобудування, архітектури та землекористування.

ВИРІШИЛИ: ***1. Відкласти розгляд питання про поновлення*** товариству з обмеженою відповідальністю «Ділайт» ***на 10 років*** договору оренди земельної ділянки від 26.09.2007 №91-6-00698 площею 0,0091 га для експлуатації та обслуговування торговельно-виставкового комплексу на Майдані Незалежності у Шевченківському районі м. Києва ***та звернутися до постійної комісії Київської міської ради з питань культури, туризму та інформаційної політики з проханням звернутися до Міністерства культури України, а також Департаменту охорони культурної спадщини виконавчого органу Київської міської ради (Київської міської державної адміністрації) для отримання інформації про можливість поновлення товариству з обмеженою відповідальністю «Ділайт» на 10 років договору оренди земельної ділянки від 26.09.2007 №91-6-00698.***

2. Повернутись до розгляду цього питання після надходження відповіді постійної комісії Київської міської ради з питань культури, туризму та інформаційної політики.

ПРОГОЛОСУВАЛИ: «за» – 13, «проти» – 0, «утрималось» – 0, «не голосували» - 8.

Рішення прийнято.

З протоколом вірно.

Голова комісії **Олександр МІЩЕНКО**

Секретар комісії **Іван КАРТАВИЙ**

вх. 08/7014
20.03.2020

КИЇВСЬКА МІСЬКА РАДА

VIII СКЛИКАННЯ

ПОСТІЙНА КОМІСІЯ З ПИТАНЬ МІСТОБУДУВАННЯ, АРХІТЕКТУРИ ТА ЗЕМЛЕКОРИСТУВАННЯ

01044, м. Київ, вул. Хрещатик, 36, каб. 1009 *тел.: (044) 202-70-22*

20.03.2020 №08/281-501

на №_____ від_____

Постійній комісії Київської міської ради з питань культури, туризму та інформаційної політики

На засіданні постійної комісії Київської міської ради з питань містобудування, архітектури та землекористування (далі – постійна комісія) 25.02.2020 під час розгляду питання про поновлення товариству з обмеженою відповідальністю «Ділайт» на 10 років договору оренди земельної ділянки від 26.09.2007 №91-6-00697 площею 0,0090 га для експлуатації та обслуговування торговельно-виставкового комплексу на Майдані Незалежності у Шевченківському районі м. Києва (кадастрова справа А-23339, доручення заступника міського голови – секретаря Київської міської ради від 06.09.2017 №08/15167) було вирішено відкласти розгляд вищезазначеного питання та звернутися до постійної комісії Київської міської ради з питань культури, туризму та інформаційної політики з проханням звернутися до Міністерства культури України, а також Департаменту охорони культурної спадщини виконавчого органу Київської міської ради (Київської міської державної адміністрації) для отримання інформації про можливість поновлення товариству з обмеженою відповідальністю «Ділайт» на 10 років договору оренди земельної ділянки від 26.09.2007 №91-6-00697.

Відповідно до витягу №08/281-120к з протоколу №2/105 засідання постійної комісії Київської міської ради з питань містобудування, архітектури та землекористування від 25.02.2020 просимо звернутися до Міністерства культури України, а також Департаменту охорони культурної спадщини виконавчого органу Київської міської ради (Київської міської державної адміністрації) для отримання інформації про можливість поновлення товариству з обмеженою відповідальністю «Ділайт» на 10 років договору

оренди земельної ділянки від 26.09.2007 №91-6-00697 та за результатами поінформувати постійну комісію в термін, визначений законодавством.

Додаток:

- копія витягу №08/281-120к з протоколу №2/105 засідання постійної комісії Київської міської ради з питань містобудування, архітектури та землекористування від 25.02.2020 на 2-х арк. в 1 прим.

Голова комісії Олександр МІЩЕНКО

Фомінська
202 73 09

КИЇВСЬКА МІСЬКА РАДА

VIII СКЛИКАННЯ

ПОСТІЙНА КОМІСІЯ З ПИТАНЬ МІСТОБУДУВАННЯ, АРХІТЕКТУРИ ТА ЗЕМЛЕКОРИСТУВАННЯ

01044, м. Київ, вул. Хрещатик, 36, каб. 1009 *тел.: (044) 202-70-22*

№ 08/281-120к

Витяг з протоколу № 2/105
засідання постійної комісії Київської міської ради з питань
містобудування, архітектури та землекористування
від 25.02.2020

12.5.18. Про поновлення товариству з обмеженою відповідальністю «Ділайт» на 10 років договору оренди земельної ділянки від 26.09.2007 №91-6-00697 площею 0,0090 га для експлуатації та обслуговування торговельно-виставкового комплексу на Майдані Незалежності у Шевченківському районі м. Києва,
доручення заступника міського голови – секретаря Київської міської ради від 06.09.2017 №08/15167.
Кадастрова справа А-23339.

На засіданні постійної комісії Київської міської ради з питань містобудування, архітектури та землекористування ***25.09.2018*** *вирішили відкласти розгляд питання про поновлення товариству з обмеженою відповідальністю «Ділайт» на 10 років договору оренди земельної ділянки від 26.09.2007 №91-6-00697 та направити проект висновку про поновлення договору оренди земельної ділянки разом з матеріалами кадастрової справи А-23339 на розгляд постійних комісій Київської міської ради з питань торгівлі, підприємництва та регуляторної політики та з питань культури, туризму та інформаційної політики.*

Виноситься на повторний розгляд *згідно з:*

- *витягом №08/286-395 від 20.11.2018 з протоколу № 17/76 засідання постійної комісії Київської міської ради з питань торгівлі, підприємництва та регуляторної політики від 14.11.2018, відповідно до якого висновок до кадастрової справи А-23339 про поновлення договору оренди земельної ділянки підтриманий;*
- *витягом №08/29-068 від 14.02,2019 з протоколу №3/91 засідання постійної комісії Київської міської ради з питань культури, туризму та інформаційної політики від 14.02.2019, відповідно до якого вирішили рекомендувати постійній комісії Київської міської ради з питань містобудування, архітектури та землекористування, враховуючи статус території, на якій розміщені земельні ділянки, отримати висновки Міністерства культури України та Департаменту охорони культурної спадщини виконавчого органу Київської міської ради (Київської міської державної адміністрації).*

На засіданні постійної комісії Київської міської ради з питань містобудування, архітектури та землекористування ***19.11.2019*** *під час голосування жодного рішення з цього питання ухвалено не було.*

До постійної комісії Київської міської ради з питань містобудування, архітектури та землекористування надійшло звернення лист ТОВ «Ділайт» від 15.01.2020 №15/01.20-1 (вх. №08/1148 від 20.01.2020) щодо повторного винесення на розгляд постійної комісії проєкту висновку.

СЛУХАЛИ:

Олександра МІЩЕНКА, голову постійної комісії Київської міської ради з питань містобудування, архітектури та землекористування.

ВИРІШИЛИ: ***1. Відкласти розгляд питання про поновлення*** товариству з обмеженою відповідальністю «Ділайт» ***на 10 років*** договору оренди земельної ділянки від 26.09.2007 №91-6-00697 площею 0,0090 га для експлуатації та обслуговування торговельно-виставкового комплексу на Майдані Незалежності у Шевченківському районі м. Києва ***та звернутися до постійної комісії Київської міської ради з питань культури, туризму та інформаційної політики з проханням звернутися до Міністерства культури України, а також Департаменту охорони культурної спадщини виконавчого органу Київської міської ради (Київської міської державної адміністрації) для отримання інформації про можливість поновлення товариству з обмеженою відповідальністю «Ділайт» на 10 років договору оренди земельної ділянки від 26.09.2007 №91-6-00697.***

2. Повернутись до розгляду цього питання після надходження відповіді постійної комісії Київської міської ради з питань культури, туризму та інформаційної політики.

ПРОГОЛОСУВАЛИ: «за» – 13, «проти» – 0, «утрималось» – 0, «не голосували» - 8.

Рішення прийнято.

З протоколом вірно.

Голова комісії **Олександр МІЩЕНКО**

Секретар комісії **Іван КАРТАВИЙ**

вх. 08/7019
20.03.2020

КИЇВСЬКА МІСЬКА РАДА

VIII СКЛИКАННЯ

ПОСТІЙНА КОМІСІЯ З ПИТАНЬ МІСТОБУДУВАННЯ, АРХІТЕКТУРИ ТА ЗЕМЛЕКОРИСТУВАННЯ

01044, м. Київ, вул. Хрещатик, 36, каб. 1009 *тел.: (044) 202-70-22*

20.03.2020 № 08/281-502

на №_____ від_____

Постійній комісії Київської міської ради з питань культури, туризму та інформаційної політики

На засіданні постійної комісії Київської міської ради з питань містобудування, архітектури та землекористування (далі – постійна комісія) 25.02.2020 під час розгляду питання про поновлення товариству з обмеженою відповідальністю «Ділайт» на 10 років договору оренди земельної ділянки від 26.09.2007 №91-6-00696 площею 0,0491 га для експлуатації та обслуговування торговельно-виставкового комплексу на Майдані Незалежності у Шевченківському районі м. Києва (кадастрова справа А-23341, доручення заступника міського голови – секретаря Київської міської ради від 06.09.2017 №08/15164) було вирішено відкласти розгляд вищезазначеного питання та звернутися до постійної комісії Київської міської ради з питань культури, туризму та інформаційної політики з проханням звернутися до Міністерства культури України, а також Департаменту охорони культурної спадщини виконавчого органу Київської міської ради (Київської міської державної адміністрації) для отримання інформації про можливість поновлення товариству з обмеженою відповідальністю «Ділайт» на 10 років договору оренди земельної ділянки від 26.09.2007 №91-6-00696.

Відповідно до витягу №08/281-121к з протоколу №2/105 засідання постійної комісії Київської міської ради з питань містобудування, архітектури та землекористування від 25.02.2020 просимо звернутися до Міністерства культури України, а також Департаменту охорони культурної спадщини виконавчого органу Київської міської ради (Київської міської державної адміністрації) для отримання інформації про можливість поновлення товариству з обмеженою відповідальністю «Ділайт» на 10 років договору

оренди земельної ділянки від 26.09.2007 №91-6-00696 та за результатами поінформувати постійну комісію в термін, визначений законодавством.

Додаток:

- копія витягу №08/281-121к з протоколу №2/105 засідання постійної комісії Київської міської ради з питань містобудування, архітектури та землекористування від 25.02.2020 на 2-х арк. в 1 прим.

Голова комісії Олександр МІЩЕНКО

Фомінська
202 73 09

КИЇВСЬКА МІСЬКА РАДА

VIII СКЛИКАННЯ

ПОСТІЙНА КОМІСІЯ З ПИТАНЬ МІСТОБУДУВАННЯ, АРХІТЕКТУРИ ТА ЗЕМЛЕКОРИСТУВАННЯ

01044, м. Київ, вул. Хрещатик, 36, каб. 1009 *тел.: (044) 202-70-22*

№ 08/281-121к

Витяг з протоколу № 2/105
засідання постійної комісії Київської міської ради з питань
містобудування, архітектури та землекористування
від 25.02.2020

12.5.20. Про поновлення товариству з обмеженою відповідальністю «Ділайт» на 10 років договору оренди земельної ділянки від 26.09.2007 №91-6-00696 площею 0,0491 га для експлуатації та обслуговування торговельно-виставкового комплексу на Майдані Незалежності у Шевченківському районі м. Києва,

доручення заступника міського голови – секретаря Київської міської ради від 06.09.2017 №08/15164.

Кадастрова справа А-23341.

На засіданні постійної комісії Київської міської ради з питань містобудування, архітектури та землекористування ***25.09.2018*** *вирішили відкласти розгляд питання про поновлення товариству з обмеженою відповідальністю «Ділайт» на 10 років договору оренди земельної ділянки від 26.09.2007 №91-6-00696 та направити проєкт висновку про поновлення договору оренди земельної ділянки разом з матеріалами кадастрової справи А-23341 на розгляд постійних комісій Київської міської ради з питань торгівлі, підприємництва та регуляторної політики та з питань культури, туризму та інформаційної політики.*

Виноситься на повторний розгляд *згідно з:*

- *витягом №08/286-394 від 20.11.2018 з протоколу № 17/76 засідання постійної комісії Київської міської ради з питань торгівлі, підприємництва та регуляторної політики від 14.11.2018, відповідно до якого висновок до кадастрової справи А-23341 про поновлення договору оренди земельної ділянки підтриманий;*
- *витягом №08/29-068 від 14.02.2019 з протоколу №3/91 засідання постійної комісії Київської міської ради з питань культури, туризму та інформаційної політики від 14.02.2019, відповідно до якого вирішили рекомендувати постійній комісії Київської міської ради з питань містобудування, архітектури та землекористування, враховуючи статус території, на якій розміщені земельні ділянки, отримати висновки Міністерства культури України та Департаменту охорони культурної спадщини виконавчого органу Київської міської ради (Київської міської державної адміністрації).*

На засіданні постійної комісії Київської міської ради з питань містобудування, архітектури та землекористування ***19.11.2019*** *під час голосування жодного рішення з цього питання ухвалено не було.*

До постійної комісії Київської міської ради з питань містобудування, архітектури та землекористування надійшли листи ТОВ «Ділайт» від 30.01.2020 №30/01.20-2 (вх. №08/2191 від 31.01.2020) щодо повторного винесення на розгляд постійної комісії проєкту висновку.

СЛУХАЛИ:
Олександра МІЩЕНКА, голову постійної комісії Київської міської ради з питань містобудування, архітектури та землекористування.

ВИРІШИЛИ: ***1. Відкласти розгляд питання про поновлення*** товариству з обмеженою відповідальністю «Ділайт» ***на 10 років*** договору оренди земельної ділянки від 26.09.2007 №91-6-00696 площею 0,0491 га для експлуатації та обслуговування торговельно-виставкового комплексу на Майдані Незалежності у Шевченківському районі м. Києва ***та звернутися до постійної комісії Київської міської ради з питань культури, туризму та інформаційної політики з проханням звернутися до Міністерства культури України, а також Департаменту охорони культурної спадщини виконавчого органу Київської міської ради (Київської міської державної адміністрації) для отримання інформації про можливість поновлення товариству з обмеженою відповідальністю «Ділайт» на 10 років договору оренди земельної ділянки від 26.09.2007 №91-6-00696.***

2. Повернутись до розгляду цього питання після надходження відповіді постійної комісії Київської міської ради з питань культури, туризму та інформаційної політики.

ПРОГОЛОСУВАЛИ: «за» – 13, «проти» – 0, «утрималось» – 0, «не голосували» - 8.

Рішення прийнято.

З протоколом вірно.

Голова комісії **Олександр МІЩЕНКО**

Секретар комісії **Іван КАРТАВИЙ**

Вх. № 08/13041
18.06.2020

УКРАЇНА
ШЕВЧЕНКІВСЬКА РАЙОННА В МІСТІ КИЄВІ
ДЕРЖАВНА АДМІНІСТРАЦІЯ
вул. Богдана Хмельницького, 24, м. Київ, 01030, тел. (044) 226-23-52, тел./факс 235-51-29
E-mail: zag.viddil@shev.gov.ua, www. shev.gov.ua, код ЄДРПОУ 37405111

№ 9

17.06.2020 № 109/05/36-3947

На № _____ від _____

Голові постійної комісії Київської
міської ради з питань культури,
туризму та інформаційної політики
В. МУСІ

Шановна Вікторіє В'ячеславівно!

З метою впорядкування Положення про Централізовану бібліотечну систему Шевченківського району м. Києва (далі - Положення) відповідно до рішення Київської міської ради від 06.02.2020 № 9/8179 «Про перейменування бібліотеки імені О. Матросова для дітей на бібліотеку імені А. Костецького для дітей Централізованої бібліотечної системи Шевченківського району міста Києва» направляємо на погодження проєкт нової редакції Положення, що додається.

Додаток: на 17 арк. в 1 прим.

З повагою

Керівник апарату Віталій ЦАРАН

Алла Бріедіс 235-31-86

ПОЛОЖЕННЯ

ПРО ЦЕНТРАЛІЗОВАНУ БІБЛІОТЕЧНУ СИСТЕМУ ШЕВЧЕНКІВСЬКОГО РАЙОНУ м. КИЄВА

(Нова редакція)

(ідентифікаційний код юридичної особи 26124596)

м. Київ

2020

1. ЗАГАЛЬНІ ПОЛОЖЕННЯ

1.1. Положення про ЦЕНТРАЛІЗОВАНУ БІБЛІОТЕЧНУ СИСТЕМУ ШЕВЧЕНКІВСЬКОГО РАЙОНУ м. КИЄВА (далі – Положення) розроблено у відповідності до Законів України «Про культуру», «Про бібліотеки і бібліотечну справу» і визначає функціонування ЦЕНТРАЛІЗОВАНОЇ БІБЛІОТЕЧНОЇ СИСТЕМИ ШЕВЧЕНКІВСЬКОГО РАЙОНУ м. КИЄВА (далі – ЦБС Шевченківського району м. Києва).

1.2. ЦБС Шевченківського району м. Києва заснована на комунальній власності територіальної громади міста Києва.

1.3. Засновником та власником ЦБС Шевченківського району м. Києва є територіальна громада міста Києва (далі – Власник), від імені якої виступає Київська міська рада. ЦБС Шевченківського району м. Києва належить до сфери управління Шевченківської районної в місті Києві державної адміністрації, безпосередньо підпорядкована Управлінню культури, туризму та охорони культурної спадщини Шевченківської районної в місті Києві державної адміністрації, є підзвітним та підконтрольним Департаменту культури виконавчого органу Київської міської ради (Київської міської державної адміністрації).

1.4. ЦБС Шевченківського району м. Києва створена на підставі наказу управління культури Шевченківської районної у м. Києві державної адміністрації від 16 жовтня 2001 року № 8 «Про створення Централізованої бібліотечної системи» і передана до сфери управління Шевченківської районної в місті Києві державної адміністрації рішенням Київської міської ради від 22 травня 2013 року № 351/9408 «Про питання діяльності дитячих позашкільних мистецьких навчальних закладів та інших установ і закладів культури міста Києва».

1.5. ЦБС Шевченківського району м. Києва – це об'єднання бібліотек у єдине структурно-цілісне утворення, що функціонує на основі скооперованого комплектування фондів, довідково-пошукового апарату, взаємовикористання бібліотечних та трудових ресурсів.

1.6. Бібліотеки ЦБС Шевченківського району м. Києва є бібліотечно-бібліографічним, культурно-просвітницьким, соціальним інститутом, що забезпечує акумуляцію та загальнодоступність документально-інформаційних ресурсів (книг, документів, інших носіїв інформації), які сприяють піднесенню інтелектуального та культурного потенціалу суспільства.

Бібліотеки ЦБС Шевченківського району м. Києва самостійно визначають зміст бібліотечно-інформаційної діяльності у сфері культури.

1.7. Бібліотеки ЦБС Шевченківського району м. Києва у здійсненні своєї діяльності дотримуються нейтралітету стосовно діяльності різних політичних партій, громадських рухів, релігійних конфесій, керуються принципами гуманізму і загальнолюдських цінностей.

1.8. До складу ЦБС Шевченківського району м. Києва входять:

- Центральна районна бібліотека ім. Є. Плужника

та бібліотеки-філії:

- Бібліотека ім. М.Костомарова;
- Бібліотека ім. І.Котляревського;
- Бібліотека ім. Т.Шевченка;
- Бібліотека ім. А.Міцкевича;
- Бібліотека ім. О.Теліги;
- Бібліотека ім. М.Чернишевського;
- Бібліотека ім. С.Скляренко;
- Бібліотека ім. В.Винниченка;
- Бібліотека ім. О.Шварцмана;
- Бібліотека № 101;
- Бібліотека № 132;
- Бібліотека № 135;
- Бібліотека № 149;
- Бібліотека ім. А. Костецького для дітей;
- Бібліотека ім. В.Дубініна для дітей;
- Бібліотека ім. С.Васильченка для дітей;
- Бібліотека № 9 для дітей;
- Бібліотека № 122 для дітей.

1.9. ЦБС Шевченківського району м. Києва у своїй діяльності керується Конституцією України, Законами України, актами Президента України, Кабінету Міністрів України, іншими нормативно-правовими актами, рішеннями Київської міської ради, розпорядженнями Київського міського голови, розпорядженнями виконавчого органу Київської міської ради (Київської міської державної адміністрації) та Шевченківської районної в місті Києві державної адміністрації, наказами Департаменту культури виконавчого органу Київської міської ради (Київської міської державної адміністрації), Управління культури, туризму та охорони культурної спадщини Шевченківської районної в місті Києві державної адміністрації та цим Положенням.

1.10. ЦБС Шевченківського району м. Києва має єдиний штат працівників, єдиний бібліотечний фонд з централізованим комплектуванням, обробкою документів і центральним документосховищем, єдиним довідково-пошуковим апаратом зі зведеними картковими (алфавітним, систематичним) та електронним каталогами.

1.11. ЦБС Шевченківського району м. Києва працює у взаємодії з бібліотеками усіх форм власності і підпорядкування, надає їм консультативно-

методичну допомогу.

1.12. Центральна районна бібліотека ім. Є.Плужника м. Києва є головною бібліотекою ЦЕНТРАЛІЗОВАНОЇ БІБЛІОТЕЧНОЇ СИСТЕМИ ШЕВЧЕНКІВСЬКОГО РАЙОНУ м. КИЄВА. Вона має відповідні відділи, формує, зберігає та організовує єдиний фонд документів, визначає його структуру та здійснює розподіл між бібліотеками-філіями та відділами Центральної районної бібліотеки ім. Є.Плужника, організовує його циркуляцію та використання. Центральна районна бібліотека ім. Є. Плужника є організаційно-методичним центром для бібліотек-філій.

1.13. Центральна районна бібліотека ім. Є. Плужника організовує підвищення кваліфікації кадрів, вивчає, аналізує, узагальнює і поширює передовий досвід системи, запроваджує кращий вітчизняний і світовий досвід у практику ЦБС Шевченківського району м. Києва.

1.14. Центральна районна бібліотека ім. Є. Плужника бере участь у розробленні та реалізації державних і регіональних програм у межах своєї компетенції та програм розвитку бібліотечної справи, створенні інформаційних мереж на основі єдиних стандартів обробки документів і обміну даних.

1.15. ЦБС Шевченківського району м. Києва є юридичною особою, має круглу печатку зі своїм найменуванням, інші печатки, штампи, бланки, має право відкривати реєстраційні рахунки в територіальних органах Державного казначейства, мати відокремлене майно та самостійний баланс, може мати власний логотип.

1.16. Це Положення розповсюджується на всі бібліотеки, що об'єднані в ЦБС Шевченківського району м. Києва.

1.17. Повне найменування: ЦЕНТРАЛІЗОВАНА БІБЛІОТЕЧНА СИСТЕМА ШЕВЧЕНКІВСЬКОГО РАЙОНУ м. КИЄВА.

1.18. Скорочене найменування: ЦБС Шевченківського району м. Києва.

1.19. Місцезнаходження: вул. Прорізна, 15, м. Київ, 01601.

2. ОСНОВНІ ЗАВДАННЯ ТА ФУНКЦІЇ

2.1. Основним завданням бібліотек ЦБС Шевченківського району м. Києва є: забезпечення загальної доступності громадян до інформації, знань, залучення до цінностей національної та світової культури, науки та освіти, що зберігаються в бібліотеках.

2.2. Публічні бібліотеки покликані розповсюджувати муніципальну та урядову інформацію, а також інформацію, що стосується громадських справ.

2.3. Для здійснення цих завдань бібліотеки ЦБС Шевченківського району м. Києва виконують такі функції:

2.3.1. Здійснюють комплектування фондів літературою державною мовою та мовами інших народів, враховуючи при цьому інтереси різних груп читачів; формують фонди аудіо, відео та документів на інших носіях інформації.

2.3.2. Забезпечують збереження бібліотечних фондів шляхом раціональної їх організації, обліку, контролю за дотриманням санітарно-гігієнічних норм.

2.3.3. Здійснюють бібліотечно-бібліографічне, інформаційне обслуговування читачів району, надають їм для користування фонди своїх бібліотек та інших бібліотек з використанням міжбібліотечного абонементу.

2.3.4. Формують каталоги та картотеки (бібліотечні інформаційно-пошукові системи), розробляють різні види бібліографічних послуг відповідно до профілю своєї діяльності.

2.3.5. Забезпечують довідково-бібліографічне та інформаційне обслуговування органів місцевої влади, підприємств та організацій, здійснюють їх інформування про необхідну літературу; формують культуру читання.

2.3.6. Надають вільний безоплатний доступ до інформаційних джерел за допомогою використання доступу до мережі Інтернет, впроваджують нові інформаційні технології.

2.3.7. Впроваджують в практику роботи бібліотек району інновації.

2.3.8. Здійснюють рекламу роботи бібліотек району через засоби масової інформації, шляхом підготовки рекламних проспектів, міні-реклам закладок тощо.

2.3.9. Організовують різні наочні та усні форми популяризації книги: книжкові виставки, перегляди літератури, літературні та тематичні вечори, «круглі столи», читацькі конференції, бесіди тощо.

2.3.10. Створюють умови для спілкування людей за інтересами через організацію дозвілля: клубів, гуртків та інших любительських об'єднань.

2.3.11. Беруть участь в системі підвищення кваліфікації бібліотечних кадрів (практикуми, семінари, конференції, стажування, ділові та рольові ігри тощо).

3. ОРГАНІЗАЦІЯ ОБСЛУГОВУВАННЯ НАСЕЛЕННЯ

3.1. ЦБС Шевченківського району м. Києва забезпечує громадян рівними правами на бібліотечне обслуговування, незалежно від їх статі, віку, національності, освіти, соціального походження, політичних і релігійних переконань та місця проживання з обов'язковим дотриманням Закону України «Про захист персональних даних».

3.2. Бібліотеки, які входять до складу ЦБС Шевченківського району м. Києва, здійснюють свою діяльність, виходячи з особистих, соціальних та інших потреб користувачів у інформації, спілкуванні, забезпеченні громадянських прав.

3.3. ЦБС Шевченківського району м. Києва обслуговує користувачів через абонементи, читальні зали, Інтернет-зали, інформаційно-бібліографічні служби, може здійснювати дистанційне обслуговування засобами телекомунікації. ЦРБ та бібліотеки-філії можуть організовувати обслуговування населення за допомогою бібліотечних пунктів.

3.4. Користувачі ЦБС Шевченківського району м. Києва мають доступ до єдиного бібліотечного фонду через Центральні районну бібліотеку ім. Є. Плужника або зручну для них бібліотеку-філію.

Бібліотеки ЦБС Шевченківського району м. Києва використовують наявні технічні можливості для здійснення віддаленого пошуку інформації.

4. ФОРМУВАННЯ І ВИКОРИСТАННЯ ЄДИНОГО БІБЛІОТЕЧНОГО ФОНДУ

4.1. Єдиний бібліотечний фонд ЦБС Шевченківського району м. Києва є універсальним за змістом і формується документами на різних носіях інформації.

4.2. Фонд Центральної районної бібліотеки ім. Є. Плужника є базовою частиною фонду ЦБС Шевченківського району м. Києва. Наукова, спеціальна та особливо цінна література, що надходить в декількох або в одному примірнику, найбільш важливі інформаційні та бібліографічні документи зберігаються в Центральній районній бібліотеці ім. Є. Плужника.

4.3. Фонд кожної бібліотеки-філії формується з урахуванням інформаційних потреб і особливостей населення свого мікрорайону.

4.4. Центральна районна бібліотека ім. Є. Плужника здійснює сумарний та індивідуальний облік документів, що надходять до ЦБС Шевченківського району м. Києва; бібліотеки-філії ведуть сумарний та індивідуальний облік свого фонду.

4.5. Центральна районна бібліотека ім. Є. Плужника ЦБС Шевченківського району м. Києва регулярно інформує бібліотеки-філії про нові надходження, створює довідково-пошуковий апарат на фонд ЦБС Шевченківського району м. Києва, у тому числі зведені каталоги. Бібліотеки-філії ведуть каталоги і картотеки на свої фонди.

4.6. Облік документів, що вибувають з єдиного бібліотечного фонду ЦБС Шевченківського району м. Києва здійснює Центральна районна бібліотека ім. Є. Плужника (складання акта, виключення з форм обліку, з довідково-бібліографічного апарату), за поданням актів бібліотеками-філіями. Бібліотеки-філії виключають документи, що вибули, із своїх довідково-бібліографічних апаратів та облікових форм.

Зняття документів, що вибувають з єдиного бібліотечного фонду ЦБС Шевченківського району м. Києва з балансового рахунку здійснюється Централізованою бухгалтерією Управління культури, туризму та охорони культурної спадщини Шевченківської районної в місті Києві державної адміністрації.

5. ОСНОВНІ (БЕЗОПЛАТНІ) БІБЛІОТЕЧНІ ПОСЛУГИ

Реалізуючи право користувачів на безоплатне бібліотечне обслуговування бібліотеки ЦБС Шевченківського району м. Києва надають такі безоплатні послуги:

- користування інформацією про склад бібліотечних фондів через довідково-пошуковий апарат (крім комерційних баз даних);
- отримання консультаційної допомоги в пошуку та виборі джерел інформації;
- отримання у тимчасове користування книг та іншої друкованої продукції з фондів відділу абонементу;
- отримання книг, друкованої продукції та документів на інших носіях інформації для користування ними у читальному залі;
- отримання документів по міжбібліотечному абонементу для користування ними у читальному залі;
- отримання документів з єдиного бібліотечного фонду ЦБС (внутрішньо-системний обмін);
- нестаціонарні форми обслуговування читачів – осіб з обмеженими можливостями, людей похилого віку;
- отримання доступу до джерел інформації за допомогою використання мережі Інтернет;

- відвідування масових (соціокультурних та просвітницьких) заходів, організованих у приміщеннях бібліотек ЦБС Шевченківського району м. Києва.

6. ДОДАТКОВІ (ПЛАТНІ) ПОСЛУГИ БІБЛІОТЕК

Бібліотеки ЦБС Шевченківського району м. Києва можуть надавати бібліотечні платні послуги:

- формування бібліографічних списків для курсових, дипломних робіт, каталогів для особистих бібліотек і бібліотек підприємств, установ та організацій;
- підготовка фактографічних, аналітичних, бібліографічних та інших довідок для фізичних та юридичних осіб;
- користування міжбібліотечним абонементом (пересилання документів);
- електронне замовлення документів;
- оформлення електронних реєстраційних документів користувачів бібліотек;
- фотокопіювання, репродукування, ксерокопіювання, мікрофільмування з книжок, брошур, газет, журналів, інших документів з фондів бібліотек з дотриманням чинного законодавства України.

7. КЕРІВНИЦТВО ЦБС ШЕВЧЕНКІВСЬКОГО РАЙОНУ м. КИЄВА

7.1. ЦБС Шевченківського району м. Києва очолює директор, який одночасно є директором Центральної районної бібліотеки ім. Є. Плужника.

7.2. Директор ЦБС Шевченківського району м. Києва призначається на посаду та звільняється з посади розпорядженням голови Шевченківської районної в місті Києві державної адміністрації шляхом укладення з ним контракту строком на п'ять років за результатами конкурсу. Порядок проведення конкурсу та вимоги до кандидатів на посаду директора Централізованої бібліотечної системи визначаються статтями 21^1-21^5 Закону України «Про культуру».

7.3. Директор ЦБС Шевченківського району м. Києва має заступників, які призначаються на посаду і звільняються з посади директором ЦБС Шевченківського району м. Києва за погодженням з начальником Управління культури, туризму та охорони культурної спадщини Шевченківської районної в місті Києві державної адміністрації (далі - Управління).

7.4. На період відсутності директора ЦБС Шевченківського району м. Києва (відпустка, відрядження, довготривала хвороба тощо) його обов'язки виконує заступник директора на підставі окремого наказу Управління культури, туризму та охорони культурної спадщини Шевченківської районної в місті Києві державної адміністрації, який несе відповідальність за виконання

покладених на ЦБС Шевченківського району м. Києва завдань.

7.5. Директор персонально відповідає за діяльність, організацію надання послуг, майно та грошові кошти ЦБС Шевченківського району м. Києва.

8. ПРАВА ТА ОБОВ'ЯЗКИ

8.1. ЦБС Шевченківського району м. Києва має право:

8.1.1. Самостійно планувати свою діяльність, вдосконалювати технологічні процеси і методи роботи.

8.1.2. Вносити пропозиції до Управління щодо структури, штатного розкладу, створення в структурі ЦБС нових бібліотечних та інших підрозділів.

8.1.3. Визначати розміри преміювання в межах фонду оплати праці працівників бібліотек у відповідності до чинного законодавства України.

8.1.4. Розпоряджатись у встановленому порядку наявними фінансами та майном.

8.1.5. Одержувати та використовувати, крім бюджетних асигнувань, кошти та майно, передані бібліотекам ЦБС юридичними та фізичними особами як дарунок, гранти, благодійні внески, добровільні пожертвування фізичних і юридичних осіб, у тому числі іноземних, інші не заборонені чинним законодавством України джерела.

8.1.6. Здійснювати по відношенню до майна ЦБС різні дії, що не суперечать чинному законодавству України і цьому Положенню, а саме: обмінювати, надавати безкоштовно в тимчасове користування або позику матеріальні цінності, а також списувати їх з балансу у встановленому порядку, якщо вони зношені або застарілі.

8.1.7. Визначати розміри компенсації шкоди, заподіяної користувачами бібліотек, у томі числі пені за порушення термінів користування документами.

8.1.8. Здійснювати господарську діяльність, відкривати в порядку, визначеному чинним законодавством України, рахунки в казначейській службі, у тому числі валютні.

8.1.9. Встановлювати пільги для окремих категорій користувачів.

8.1.10. Централізоване комплектування та обробка бібліотечного фонду ЦБС Шевченківського району м. Києва забезпечуються через Публічну

бібліотеку ім. Лесі Українки м. Києва та Центральну бібліотеку ім. Т. Г. Шевченка для дітей м. Києва. Центральна районна бібліотека ім. Є. Плужника та бібліотеки-філії здійснюють додаткове комплектування фондів.

8.1.11. Вилучати зношену або застарілу літературу з фондів у відповідності до діючих спеціальних інструкцій, крім тих видань, що мають виняткову культурну та історичну цінність.

8.1.12. Притягати до відповідальності працівників ЦБС Шевченківського району м. Києва, що заподіяли шкоду бібліотекам: фонду або майну, відповідно до чинного законодавства України.

8.2. Права та обов'язки директора ЦБС Шевченківського району м. Києва:

- здійснює керівництво колективом;
- приймає та звільняє працівників ЦБС Шевченківського району м. Києва;
- затверджує посадові інструкції працівників ЦБС Шевченківського району м. Києва;
- виступає від імені ЦБС Шевченківського району м. Києва на правах особистої відповідальності, без доручення представляє її в організаціях, установах, судах; забезпечує дотримання чинного законодавства України і трудової дисципліни працівниками, створює необхідні умови для збереження комунальної власності;
- організовує та забезпечує своєчасне виконання планових завдань, розпоряджень, рішень та наказів вищих органів;
- впроваджує у бібліотечну справу інновації, нові форми і методи роботи;
- забезпечує соціально-економічний та культурний розвиток бібліотек;
- сприяє підвищенню кваліфікації працівників бібліотек;
- здійснює інформаційне, матеріально-технічне забезпечення діяльності бібліотек в межах своїх повноважень;
- забезпечує підготовку і вчасне подання належної планово-звітної документації;
- вносить пропозиції Управлінню щодо розпорядження виділеними коштами; структури, штатного розкладу бібліотек-філій ЦБС Шевченківського району м. Києва;
- за погодженням із профспілковим комітетом вносить пропозиції Управлінню щодо встановлення надбавок, доплат, премій та надання матеріальної допомоги працівникам ЦБС Шевченківського району м. Києва відповідно до чинного законодавства та в межах затвердженого фонду оплати праці;
- у межах своєї компетенції видає накази по ЦБС Шевченківського району м. Києва, доручення, застосовує засоби заохочення та накладання дисциплінарних стягнень.

Директор закладу повинен здійснювати свою роботу, керуючись принципом недопущення конфліктів у колективі.

8.3. Для прийняття рішень з основних напрямків роботи ЦБС Шевченківського району м. Києва створюється дорадчий орган - Рада при директорі (далі - Рада), до складу якої входять: заступники директора, завідуючі бібліотеками-філіями, завідуючі відділами Центральної районної бібліотеки ім. Є. Плужника та головні спеціалісти ЦБС Шевченківського району м. Києва.

Головою Ради є директор ЦБС Шевченківського району м. Києва. У разі відсутності директора обов'язки голови виконує заступник директора. Обов'язки секретаря виконує один із членів Ради. Засідання Ради оформлюються протоколами.

Крім членів Ради, на засідання запрошуються працівники, які мають безпосереднє відношення до питань, які обговорюються.

8.3.1. Повноваження Ради при директорі ЦБС Шевченківського району м. Києва (далі – Рада при директорі):

- розглядати та затверджувати основні напрямки роботи ЦБС Шевченківського району м. Києва, програми розвитку бібліотечної справи;
- розглядати та приймати рішення з питань впровадження в практику роботи бібліотек інноваційних методів організації бібліотечного обслуговування користувачів;
- затверджувати річні та перспективні плани роботи ЦБС Шевченківського району м. Києва, звіти про результати виробничої діяльності, нормативну документацію;
- заслуховувати звіти про роботу структурних підрозділів ЦБС Шевченківського району м. Києва в цілому та з окремих напрямків роботи;
- обговорювати питання матеріально-технічного забезпечення, господарські питання.

8.4. Засідання Ради при директорі проводиться не рідше одного разу на 2 місяці згідно з планом, затвердженим директором ЦБС Шевченківського району м. Києва. Позачергові засідання скликаються у разі необхідності. Засідання Ради при директорі протоколюється. Рішення приймаються простою більшістю голосів. Контроль за виконанням рішень Ради при директорі здійснює заступник директора ЦБС Шевченківського району м. Києва.

8.5. Повноваження трудового колективу ЦБС Шевченківського району м. Києва реалізуються загальними зборами трудового колективу. Загальні збори трудового колективу відбуваються не рідше 1 разу на рік. Позачергові загальні збори можуть скликатись за рішенням директора ЦБС Шевченківського району м. Києва, Ради при директорі або за письмовою вимогою не менше 1/3 членів колективу.

Загальні збори вважаються правомочними, якщо присутня більша половина членів трудового колективу. Рішення приймаються більшістю голосів.

Загальні збори трудового колективу оформлюються протоколами.

8.6. Для представництва і захисту трудових, соціально-економічних прав та інтересів трудового колективу в ЦБС Шевченківського району м. Києва може створюватися професійна спілка.

8.7. Соціально-економічні питання, що стосуються діяльності ЦБС Шевченківського району м. Києва, вирішуються директором та трудовим колективом і відображаються в колективному договорі. Колективним договором також регулюються питання охорони праці, виробничі та трудові відносини трудового колективу з адміністрацією ЦБС Шевченківського району м. Києва.

8.8. Право укладання колективного договору від імені Власника надається директору ЦБС Шевченківського району м. Києва, а право підписання колективного договору від імені трудового колективу – голові загальних зборів трудового колективу. За рішенням трудового колективу право підписання колективного договору може бути надано голові профспілкового комітету ЦБС Шевченківського району м. Києва.

8.9. Положення колективного договору поширюються на всіх працівників ЦБС Шевченківського району м. Києва незалежно від того, чи є вони членами професійної спілки, і є обов'яковими як для директора, так і для трудового колективу.

9. СОЦІАЛЬНІ ГАРАНТІЇ ПРАЦІВНИКІВ БІБЛІОТЕК

9.1. На працівників ЦБС Шевченківського району м. Києва поширюються гарантії, встановлені чинним законодавством України про працю, соціальне страхування, пенсійне забезпечення.

9.2. Заробітна плата працівників ЦБС Шевченківського району м. Києва складається з посадового окладу (тарифної ставки), надбавки за почесне звання, доплат за науковий ступінь, вислугу років залежно від стажу роботи, інших надбавок та доплат, премій, передбачених законодавством. Умови оплати праці працівників ЦБС Шевченківського району м. Києва визначається Кабінетом Міністрів України.

9.3. Працівники ЦБС Шевченківського району м. Києва мають право на допомогу для оздоровлення під час надання щорічної відпустки у розмірі посадового окладу, а також на матеріальну допомогу для вирішення соціально-побутових питань у розмірах і порядку, що встановлюються Кабінетом

Міністрів України.

10. МАЙНОВІ ПРАВА БІБЛІОТЕК

10.1. Майно ЦБС Шевченківського району м. Києва належить до комунальної власності територіальної громади м. Києва і закріплене за нею на праві оперативного управління.

ЦБС має право виключно за згодою Власника або уповноваженого ним органу: відчужувати закріплене за нею майно, надавати в оренду або в безоплатне користування (позичку), а також списувати з балансу основні засоби в установленому порядку.

10.2. Забезпечення бібліотек будівлями, спорудами, приміщеннями, збудованими за спеціальними проектами, або іншими упорядкованими приміщеннями, що відповідають умовам обслуговування користувачів бібліотек, зберігання бібліотечних фондів, відповідними засобами механізації та автоматизації бібліотечних процесів, розмножувальною технікою, іншим обладнанням та транспортом здійснюється їх Власником.

10.3. Забороняється переміщення та виселення бібліотек ЦБС Шевченківського району м. Києва без надання рівноцінного упорядкованого приміщення для обслуговування користувачів бібліотеки, роботи працівників, зберігання фондів.

10.4. Не підлягають приватизації бібліотеки ЦБС Шевченківського району м. Києва, що забезпечують державні соціальні нормативи у сфері обслуговування населення закладами культури.

10.5. Створення чи припинення, у тому числі ліквідація, бібліотек ЦБС Шевченківського району м. Києва здійснюється в порядку, визначеному чинним законодавством України.

10.6 Рішення про реорганізацію або ліквідацію ЦБС Шевченківського району м. Києва приймає Власник.

11. ФІНАНСОВО-ГОСПОДАРСЬКА ДІЯЛЬНІСТЬ

11.1. Фінансово-господарська діяльність ЦБС проводиться відповідно до чинного законодавства України та цього Положення.

11.2. ЦБС Шевченківського району м. Києва є бюджетною неприбутковою організацією. Доходи ЦБС Шевченківського району м. Києва у вигляді коштів, матеріальних цінностей та нематеріальних активів, одержаних від здійснення або для здійснення основної діяльності,

передбаченої цим Положенням, звільняються від оподаткування, якщо інше не передбачено чинним законодавством України.

11.3. ЦБС Шевченківського району м. Києва фінансується з бюджету м. Києва в межах асигнувань, передбачених на утримання бібліотечної мережі Шевченківського району м. Києва.

11.4. Розмір коштів, що надходять з додаткових джерел фінансування, не підлягає обмеженню, ці кошти не можуть бути вилучені на кінець бюджетного року, не враховуються при визначенні обсягів бюджетного фінансування на наступний рік і повинні використовуватися виключно на здійснення діяльності бібліотек ЦБС Шевченківського району м. Києва (придбання літератури, технічних засобів тощо).

11.5. Розпорядником бюджетних коштів є Управління культури, туризму та охорони культурної спадщини Шевченківської районної в місті Києві державної адміністрації в особі його керівника (начальника Управління), який відповідно до «Бюджетного кодексу України» уповноважений на отримання бюджетних асигнувань, взяття бюджетних зобов'язань та здійснення видатків з бюджету. Розпорядник бюджетних коштів в установленому порядку відкриває в територіальних органах Державного казначейства реєстраційні та спеціальні реєстраційні рахунки, має право першого підпису на платіжних документах, укладає договори (угоди) з юридичними та фізичними особами на закупівлю товарів робіт та послуг, а також здійснює інші заходи по організації фінансово-господарської діяльності ЦБС Шевченківського району м. Києва.

Планування фінансово-господарської діяльності ЦБС Шевченківського району м. Києва здійснюється розпорядником бюджетних коштів шляхом складання кошторису в порядку та за формою, що визначається Міністерством фінансів України та виконавчим органом Київської міської ради (Київською міською державною адміністрацією).

11.6. Рішення про самостійне ведення ЦБС Шевченківського району м. Києва фінансово-господарської діяльності з набуттям статусу розпорядника бюджетних коштів приймається на загальних зборах трудового колективу, якщо за це рішення проголосувало дві третини голосів працівників ЦБС Шевченківського району м. Києва.

11.7. Бухгалтерський облік та звітність результатів діяльності ЦБС ведеться Централізованою бухгалтерією Управління культури, туризму та охорони культурної спадщини Шевченківської районної в місті Києві державної адміністрації (далі – Централізована бухгалтерія) і надається фінансова, статистична та інша звітність у порядку, встановленому чинним законодавством України.

11.8. Директор ЦБС Шевченківського району м. Києва надає пропозиції щодо планування фінансово-господарської діяльності бібліотек, що входять до складу ЦБС Шевченківського району м. Києва, до централізованої бухгалтерії управління культури, туризму та охорони культурної спадщини Шевченківської районної в місті Києві державної адміністрації.

11.9. Бюджетні кошти на утримання ЦБС Шевченківського району м. Києва та кошти, що надходять з інших джерел, перераховуються та зберігаються на реєстраційних рахунках управління культури, туризму та охорони культурної спадщини Шевченківської районної в місті Києві державної адміністрації.

11.10. Збитки, завдані ЦБС Шевченківського району м. Києва внаслідок порушення майнових прав юридичними та фізичними особами, відшкодовуються відповідно до чинного законодавства України.

11.11. Ведення діловодства та звітності в ЦБС Шевченківського району м. Києва здійснюється в установленому порядку.

12. МІЖНАРОДНЕ СПІВРОБІТНИЦТВО

12.1. ЦБС Шевченківського району м. Києва має право брати участь у роботі міжнародних організацій.

12.2. ЦБС Шевченківського району м. Києва за наявності належної матеріально-технічної та соціально-культурної бази, власних фінансових коштів, має право проводити міжнародний культурний обмін у рамках інформаційних, культурних, освітніх програм, проектів, встановлювати відповідно до законодавства України прямі зв'язки з міжнародними бібліотечними організаціями.

13. КОНТРОЛЬ ЗА ДІЯЛЬНІСТЮ ЦБС ШЕВЧЕНКІВСЬКОГО РАЙОНУ м. КИЄВА

13.1. Контроль за діяльністю ЦБС Шевченківського району м. Києва здійснюють Департамент культури виконавчого органу Київської міської ради (Київської міської державної адміністрації) та Управління культури, туризму та охорони культурної спадщини Шевченківської районної в місті Києві державної адміністрації.

14. ПРИПИНЕННЯ ЦБС ШЕВЧЕНКІВСЬКОГО РАЙОНУ м. КИЄВА

14.1. ЦБС Шевченківського району м. Києва може бути припинена у випадку її реорганізації (злиття, приєднання, поділу, перетворення) або

ліквідації.

14.2. Реорганізація або ліквідація ЦБС Шевченківського району м. Києва може бути здійснена на підставі рішення Власника у встановленому законодавством України порядку або на підставі рішення суду у порядку та випадках, що передбачені чинним законодавством України.

14.3. Реорганізація чи ліквідація ЦБС Шевченківського району м. Києва здійснюється комісією з припинення ЦБС (далі – Комісія з припинення), яка утворюється Власником або органом, що прийняв рішення про його припинення.

Порядок і строки проведення припинення діяльності ЦБС Шевченківського району м. Києва, а також строки прийняття заяв претензій кредиторів визначаються Власником або органом, що прийняв рішення про припинення діяльності ЦБС Шевченківського району м. Києва.

14.4. З моменту призначення Комісії з припинення до неї переходять повноваження щодо управління ЦБС Шевченківського району м. Києва. Комісія з припинення складає передавальний акт (розподільчий баланс, ліквідаційний баланс) і подає його на затвердження органу, який прийняв рішення про припинення ЦБС Шевченківського району м. Києва.

14.5. Реорганізація чи ліквідація ЦБС Шевченківського району м. Києва вважаються завершеними, а ЦБС Шевченківського району м. Києва такою, що припинила свою діяльність, з моменту внесення до Єдиного державного реєстру юридичних осіб, фізичних осіб-підприємців та громадських формувань запису про державну реєстрацію припинення юридичної особи.

14.6. При реорганізації або ліквідації ЦБС Шевченківського району м. Києва працівникам, які звільняються, гарантується додержання їхніх прав та інтересів відповідно до трудового законодавства України.

14.7. У випадку реорганізації майно, права та зобов'язання ЦБС Шевченківського району м. Києва переходять до правонаступників відповідно до законодавства України.

15. ВНЕСЕННЯ ЗМІН ДО ПОЛОЖЕННЯ

15.1. Це Положення набирає чинності з моменту його державної реєстрації.

15.2. Зміни та доповнення до Положення вносяться Шевченківською районною в місті Києві державною адміністрацією у встановленому порядку

і реєструються у відповідності до чинного законодавства України.

НАЦІОНАЛЬНА СПІЛКА
ТЕАТРАЛЬНИХ ДІЯЧІВ
УКРАЇНИ
01024
м. Київ
б-р Т.Шевченка, 3-А, к. 220
(044) 279-65-49
www.nstdu.com.ua
e-mail: info@nstdu.com.ua

НСТДУ

NATIONAL UNION
OF THEATRE ARTISTS
OF UKRAINE
01024
Kyiv
room 220, 3A, T. Shevchenko blvd.
(044) 279-65-49
www.nstdu.com.ua
e-mail: info@nstdu.com.ua

«17» 06 2020р.№ 116-1-20

На № _____ від «___» _____ 20___ р.

№ 10

Голові постійної комісії
Київської міської ради
з питань культури, туризму
та інформаційної політики
Вікторії МУСІ

Київська міська рада
18.06.2020 № **08/13029**

Шановна п. Вікторіє!

Національна спілка театральних діячів України висловлює Вам свою повагу та бажає успіху в усіх Ваших справах!

Одним з основних завдань НСТДУ є збереження та розвиток театрального мистецтва, захист творчих працівників. Тож, протягом останнього часу до мене як голови Спілки зверталися представники комунальних театрів Києва з приводу вкрай складної ситуації, в якій опинилися театральні колективи столиці.

Цього року рішенням Київської міської ради передбачена фінансова підтримка комунальних театрів на заробітну плату у розмірі близько 80% від загальної потреби. Решта 20% мали покриватися за рахунок доходів від основної діяльності. Однак, у зв'язку з поширенням на території України коронавірусу Covid-19 та введенням карантинних заходів театри першими зупинили роботу 12 березня поточного року. Вже більше трьох місяців вони не отримують жодних доходів. Більш з тим, через масове повернення грошей за попередньо продані квитки на вистави березня-травня в карантин театри входили зі значними фінансовими втратами. У травні фінансування театрів на заробітну платню знову було скорочено, відповідно, зріс відсоток, який театри повинні самостійно дофінансувати.

Одночасно театральним колективам було надано дозвіл проводити репетиції. Ця діяльність є необхідною, оскільки довгий простій вкрай негативно впливає на творчу форму артистів і, як наслідок, погіршується рівень якості вистав та виконавської майстерності акторів. Це, в свою чергу, спричинить зменшення кількості глядачів і, відповідно, доходів театрів. А от підготовка прем'єрних вистав в період обмежень з активним показом їх після закінчення карантину допоможе театрам швидше подолати кризу, в якій вони опинилися. Тож, можливість працювати, навіть без показу вистав, є життєво необхідною. А це значить, що з початку відновлення роботи театрів необхідно виплачувати 100% заробітної плати їх працівникам.

Кілька місяців працівники театрів знаходилися на простої, з виплатою 60% відсотків від заробітної плати, без жодних інших доплат і прибутків. Слід також врахувати, що серед них є багато театральних родин, тож скорочення заробітної плати сильно вдарило по сімейному бюджету. При цьому витрати, в тому числі і на комунальні платежі, аж ніяк не зменшилися. Тому творчі працівники вкрай негативно сприйняли необхідність працювати без повноцінної винагороди за працю. Крім цього, незважаючи на те, що за Законом України № 553-IX від 13.04.2020 «Про внесення змін до Закону України «Про Державний бюджет України на 2020 рік» до кінця поточного року видатки на оплату праці стали незахищеними статтями бюджету, ніхто не зняв з керівників театрів відповідальність за неповну чи невчасну виплату заробітної плати.

Окрім цього, театри зіткнулися з неспроможністю оплатити обов'язкові податки та послуги (у тому числі комунальні платежі). А це загрожує відключенням від електро- та водопостачання у найближчий час, що призведе до повної зупинки діяльності театрів. Деякі з них вже отримували попередження про таке відключення.

Тож, ситуація, в якій опинилися театри, є не просто складною, а катастрофічною. Зараз вкрай важко спрогнозувати, коли театри зможуть почати працювати і за рахунок показу вистав почати покривати свої борги за зобов'язаннями. Різке зростання кількості захворюваних дає всі підстави говорити про відтермінування відкриття театрів на невизначений час. Невелика кількість колективів висловила готовність розпочати роботу вже влітку з дотриманням правил безпеки та облаштуванням необхідними засобами індивідуального захисту, але для більшості така діяльність буде економічно невигідною і призведе до ще більших збитків.

За таких умов скорочення фінансової підтримки театрів може призвести до їх повного занепаду, втрати значної частини високопрофесійних творчих працівників, які збиралися роками і яких немає ким замінити. Окрім того, скоріш за все, це призведе до соціального вибуху, адже творчі люди відчувають себе покинутими напризволяще та незахищеними.

Сьогодні, як ніколи, важливо зберегти ті здобутки, яких було досягнуто у минулі роки, багато вистав київських театрів ставали помітним явищем в культурному житті Києва та країни і неодноразово представляли столицю на міжнародних фестивалях. Збереження культури за будь-яких умов повинно бути в пріоритеті, адже культура – це базис нації.

Шановна п. Вікторіє, просимо Вас втрутитися та вжити заходів щодо недопущення скорочення фінансової підтримки комунальних театрів, аби не допустити повного занепаду театрів та інших катастрофічних наслідків.

З повагою
Голова НСТД України
народний артист України

Богдан СТРУТИНСЬКИЙ

Тема **Form submission from: The form of the electronic the appeal a physical person**

От КИЇВСЬКА МІСЬКА РАДА <zvernen@kmr.gov.ua>

Отправитель <info@kmr.gov.ua>

Кому <zvernen@kmr.gov.ua>

Дата 18.02.2020 14:24

Час створення заповнення форми на сайті
Вівторок, Лютий 18, 2020 - 14:24
Submitted by user:
Submitted values are:

The full name of the addressee: Постійна комісія Київської міської ради з питань культури, туризму та інформаційної політики
Surname: Нехода
First name: Володимир
Patronymic: Анатолійович
Sex: Чоловіча
Place of residence:
Київ 03127
E-mail address:
Contact phone: +
Add file:
The essence of the raised question: Звертаюсь до постійної комісії Київради з питань культури туризму та інформаційної політики з вимогою зупинити знищення муніципального кінотеатру Загреб що розташований за адресою проспект Голосіївський, 116, в Голосіївському райрні міста Києва. Коли до влади в місті Києві прийшла команда Віталія Клічко то в планах міста була програма по реконструкції кінотеатру Загреб яка дісталася команді Віталія Клічко від попередніків. Прийнявши владу в місті команді Віталія Клічко змінила плани і замість реконструкції зачинила кінотеатр Загреб і він вже три роки стоїть зачинений, споруда не працює на благо міста всі системи тепло водо постачання відключені, орендарі розігнані, будь якої діяльності в приміщеннях кінотеатру не проводиться. Заявник обурений фактом безвідповідального відношення Київської міської державної адміністрації дол майна громади міста Києва і вважає таке відношення злочином. Заявник вимагає від постійної комісії розглянути питання по кінотеатру Загреб та забов`язати КМДА привести кынотеатр Загреб до задовsльного стану та використовувати кінотеатр Загреб за призначенням як осередок культури, останній муніципальний кінотеатр на теренах Голосіївського району міста Києва. До 1991 року в тоді ще Московському районі міста Києва працювали кінотеатр Загреб, кінотеатр Ватутіна, кінотеатр Мир, проводились кіно покази в тоді ще будинку культури Автомобілістів що на Деміївській площі, нажаль окрім кінотеатра Загреб жодного іншого муніципального кінотеатра в нашому районі не залишилось натомість працює кінотеатр в торгівельному комплексі Магелан що на Одеській площі. Заявник далекий від думки що власники приватного кінотеатру на Одеській площі захотілиб нести збитки якби кінотеатр не приносив прибутку але владі міста Києва

Київська міська рада
18.02.2020 № 08/Н-772(е)

зручніше зруйнувати кінотеатр та продати земельну ділянку на якій він стоїть ніж працювати в напрямку розбудови культурного простору і використовувати кінотеатр Загреб не тільки як кінотеатр, а як теріторію культурного розвитку киян від мала до велика. Заявник вимагає від комісії вжити всіх доступних від неї заходів за для збереження кінотеатру Загреб для Києва та киян і не дозволити безголовій владі міста зруйнувати кінотеатр Загреб як це було зроблено з кінотеатром Аврора, Нивки, перепродано приміщення кінотеатрів МИР та Ватутіна. По факту вивчення заяви заявник вимагає вжити заходів по збереженню кінотеатра Загреб та перетворення його в будинок творчості Голосіївського району міста Києва та зберігти цей культурний простір для нащадків.