28

08/231-496/ПР
26.02.2020

КИЇВСЬКА МІСЬКА РАДА

X СЕСІЯ VIII СКЛИКАННЯ

РІШЕННЯ

_____№_____

Про оголошення території природно-заповідного фонду місцевого значення, що розташована в історичній місцевості на горі Щекавиці в Шевченківському районі м. Києва, встановлення охоронних зон території та про надання території статусу регіонального ландшафтного парку

проєкт

Відповідно до Земельного кодексу України, пунктів 34, 37 ч.1 ст. 26 Закону України "Про місцеве самоврядування в Україні", пункту «і» ч.1статті 15 Закону України «Про охорону навколишнього природного середовища», статей 1, 20, 21, 28 Закону України «Про благоустрій населених пунктів», Закону України «Про охорону культурної спадщини», наказу Міністерства будівництва, архітектури та житлово-комунального господарства України від 10.04.2006 N 105 «Про затвердження Правил утримання зелених насаджень у населених пунктах України», з метою збереження зелених насаджень та покращення благоустрою міста, статей 7, 12, 23, 53 Закону України «Про природно-заповідний фонд України», статті 46 Земельного кодексу України, статті 47 Закону України «Про землеустрій», Положення про Проект організації території регіонального ландшафтного парку, охорони, відтворення та рекреаційного використання його природних комплексів та об'єктів, затвердженого Наказом Міністерства охорони навколишнього природного середовища України 06.07.2005 № 245 (у редакції наказу Міністерства екології та природних ресурсів України від 21.08.2014 № 273), зареєстрованого в Міністерстві юстиції України 29 липня 2005 р. за № 832/11112; з метою організації, охорони, ефективного використання територій природно-заповідного фонду міста Києва, збереження цінних природних та історико-культурних об’єктів, зокрема пам’ятки археології національного значення «Культурний шар городища IX-XIII століття (розвинуте середньовіччя,

Київська Русь) (охоронний номер 260058-Н), створення умов для ефективного туризму та відпочинку населення, сприяння екологічній освітньо-виховній роботі; на підставі звернення громадян, Київська міська рада

ВИРІШИЛА:

1. Оголосити територію природно-заповідного фонду місцевого значення та встановити охоронну зону території, що розташована між вулицею Олегівською, вулицею Лук'янівською, вулицею Нижньоюрківською, вулицею Кирилівською та вул. Нижній Вал (історична місцевість – гора Щекавиця) в Шевченківському районі м. Києва, межі якої зазначені у Додатку 1 до цього рішення.

2. Надати статус регіонального ландшафтного парку території, зазначеній у пункті 1 цього рішення.

3. Присвоїти назву регіональному ландшафтному парку, зазначеному у пункті 2 цього рішення, - регіональний ландшафтний парк «Гора Щекавиця».

4. Встановити, що на території регіонального ландшафтного парку «Гора Щекавиця» забороняється будь-яка діяльність, яка негативно впливає або може негативно впливати на стан природних та історико-культурних комплексів та об'єктів чи перешкоджає їх використанню за цільовим призначенням.

5. Встановити, що регіональний ландшафтний парк «Гора Щекавиця» створюється без вилучення земельних ділянок у їх власників або користувачів.

6. Встановити що управління регіональним ландшафтним парком «Гора Щекавиця» здійснюється Комунальним підприємством по утриманню зелених насаджень Шевченківського району м. Києва.

7. Встановити, що дане рішення є підставою для розроблення проекту землеустрою щодо організації і встановлення меж територій природно-заповідного фонду. Пріоритетом є збільшення території регіонального ландшафтного парку «Гора Щекавиця».

8. Внести зміни до Програми розвитку зеленої зони м. Києва до 2010 року та концепції формування зелених насаджень в центральній частині міста, затвердженої рішенням Київської міської ради від 19 липня 2005 року N 806/3381 (зі змінами):

8.1. У розділі «Шевченківський район» у таблиці 2 «Озеленені території загального користування м. Києва, що відповідають типологічним ознакам та планувальним вимогам» позицію 17 замінити двома новими позиціями згідно з додатком 2. У зв'язку з цим позиції 18-93 вважати відповідно позиціями 19-94.

8.2. Таблицю 23 «Перелік територій і об'єктів природно-заповідного фонду» доповнити новою позицією 20 згідно з додатком 3. У зв'язку з цим позиції 20-93 вважати відповідно 21-94.

9. Комунальному підприємству по утриманню зелених насаджень Шевченківського району м. Києва:

9.1. Закріпити на місцевості межі регіонального ландшафтного парку «Гора Щекавиця» інформаційними знаками до їх закріплення межовими знаками.

9.2. Здійснити організаційно-правові заходи щодо набуття права постійного користування територією, зазначеною у пункті 1 цього рішення.

9.3. Забезпечити охорону території, зазначеної в пункті 1 цього рішення, з оформленням охоронного зобов'язання.

9.4. Забезпечити розроблення Проекту організації території регіонального ландшафтного парку «Гора Щекавиця», охорони, відтворення та рекреаційного використання його природних комплексів та об'єктів в установленому порядку.

9.5. Здійснити організаційно-правові заходи щодо благоустрою території, зазначеної в пункті 1 цього рішення.

10. Оприлюднити це рішення в газеті Київської міської ради «Хрещатик».

11. Контроль за виконанням цього рішення покласти на постійну комісія Київської міської ради з питань екологічної політики.

Київський міський голова **В. Кличко**

ПОДАННЯ:

Депутат Київської міської ради Д. Банас

ПОГОДЖЕНО:

Постійна комісія Київської міської ради з питань містобудування, архітектури та землекористування

Голова О. Міщенко

Секретар І. Картавий

Постійна комісія Київської міської ради з питань екологічної політики

Голова К. Яловий

Секретар О. Новіков

Постійна комісія Київської міської ради з питань культури, туризму та інформаційної політики

Голова В. Муха

Секретар О. Поживанов

Начальник управління правового забезпечення діяльності Київської міської ради Г. Гаршина

Додаток 1
до рішення Київської міської ради
_____№_____

Територія природно-заповідного фонду місцевого значення, якій надається статус регіонального ландшафтного парку «Гора Щекавиця»

Код земельної ділянки	Адреса:	Опис ділянки	Площа (кв.м.)	Користувач Земельної ділянки
91:101:0008	вул. Лук'янівська	Верхівка гори Щекавиця із зеленими насадженнями	55194,95	Комунальне підприємство по утриманню зелених насаджень м. Києва
91:099:0027	вул. Лук'янівська, вул. Олегівська	Схил гори Щекавиця із зеленими насадженнями	25955,90	Комунальне підприємство по утриманню зелених насаджень м. Києва
91:099:0030	вул. Лук'янівська, вул. Олегівська	Схил гори Щекавиця із зеленими насадженнями	49224,24	Комунальне підприємство по утриманню зелених насаджень м. Києва

Київський міський голова **В. Кличко**

ПОЯСНЮВАЛЬНА ЗАПИСКА

До проєкту рішення Київської міської ради «Про оголошення території природно-заповідного фонду місцевого значення, що розташована в історичній місцевості на горі Щекавиці в Шевченківському районі м. Києва, встановлення охоронних зон території та про надання території статусу регіонального ландшафтного парку»

1. Обґрунтування необхідності видання рішення.

Розвиток мережі територій та об'єктів природно-заповідного фонду України, виявлення, резервування та заповідання цінних природних територій, що потребують охорони є одним із пріоритетів державної політики, про що свідчать Закон України «Про Основні засади (стратегію) державної екологічної політики України на період до 2030 року» від 28.02.2019 №2697-VIII; Укази Президента «Про заходи щодо дальшого розвитку природно-заповідної справи в Україні» від 23.05.2005 №838/2005 та «Про додаткові заходи щодо розвитку природно-заповідної справи в Україні» від 14.08.2009 №611/2009; Розпорядження Кабінету Міністрів України «Про схвалення Концепції Загальнодержавної програми розвитку заповідної справи на період до 2020 року» від 8 лютого 2006 р. N 70-р. Саме створення територій та об'єктів природно-заповідного фонду, хоча і є консервативним, але, як свідчить практика, залишається основним методом, що забезпечує захист унікальних природних екосистем і ландшафтів.

Розвиток природно-заповідного фонду, озеленених територій; збереження пам'яток культурної спадщини є одними з основних завдань розвитку Києва, щопідтверджується «Стратегією розвитку міста Києва до 2025 року»; Міською цільовою програмою «Охорона та збереження культурної спадщини м. Києва на 2019 - 2021 роки» затвердженою рішенням Київської міської ради від 18 грудня 2018 року N 463/6514; Програмою розвитку зеленої зони м. Києва до 2010 року та концепції формування зелених насаджень в центральній частині міста, затвердженою рішенням Київської міської ради від 19 липня 2005 року N 806/3381.

Згідно Програми розвитку зеленої зони м. Києва до 2010 року та концепції формування зелених насаджень в центральній частині міста, затвердженою рішенням Київської міської ради від 19 липня 2005 року N 806/3381, озеленені території на вершині та схилах г. Щекавиця, що розташовані між вулицями Олегівською, Лук'янівською, Нижньоюрківською, та Кирилівською відносяться до таких, які мають бути основою наступних інвентаризацій та планувального закріплення з виготовленням у встановленому порядку державних актів на право земельного користування, що саме по собі не є гарантією захисту цих територій без здійснення відповідних організаційно-правових заходів.

Наразі територія, передбачена в проєкті рішення, включає в себе пам'ятку археології національного значення «Культурний шар городища IX-XIII століття (розвинуте середньовіччя, Київська Русь) та зону

- Оголосити територію природно-заповідного фонду місцевого значення та встановити охоронну зону території, що розташована між вулицею Олегівською, вулицею Лук'янівською, вулицею Нижньоюрківською, вулицею Кирилівською та вулицею Нижній Вал (історична місцевість – гора Щекавиця) в Шевченківському районі м. Києва, межі якої зазначені у Додатку 1 до цього рішення.
- Надати статус регіонального ландшафтного парку території, зазначеній у пункті 1 цього рішення.
- Присвоїти назву регіональному ландшафтному парку - регіональний ландшафтний парк «Гора Щекавиця».
- Встановити, що на території регіонального ландшафтного парку «Гора Щекавиця» забороняється будь-яка діяльність, яка негативно впливає або може негативно впливати на стан природних та історико-культурних комплексів та об'єктів чи перешкоджає їх використанню за цільовим призначенням.
- Встановити, що регіональний ландшафтний парк «Гора Щекавиця» створюється без вилучення земельних ділянок у їх власників або користувачів.
- Встановити що управління регіональним ландшафтним парком «Гора Щекавиця» здійснюється Комунальним підприємством по утриманню зелених насаджень Шевченківського району м. Києва.
- Встановити, що дане рішення є підставою для розроблення проєкту землеустрою щодо організації і встановлення меж територій природно-заповідного фонду. Пріоритетом є збільшення території регіонального ландшафтного парку «Гора Щекавиця».
- Внести зміни до Програми розвитку зеленої зони м. Києва до 2010 року та концепції формування зелених насаджень в центральній частині міста, затвердженої рішенням Київської міської ради від 19 липня 2005 року N 806/3381 (зі змінами):
- У розділі «Шевченківський район» у таблиці 2 «Озеленені території загального користування м. Києва, що відповідають типологічним ознакам та планувальним вимогам» пункт 17 замінити двома новими позиціями згідно з додатком 2. У зв'язку з цим позиції 18-93 вважати відповідно позиціями 19-94.
- Таблицю 23 «Перелік територій і об'єктів природно-заповідного фонду» доповнити новою позицією 20 згідно з додатком 3. У зв'язку з цим позиції 20-93 вважати відповідно 21-94.
- Комунальному підприємству по утриманню зелених насаджень Шевченківського району м. Києва:
- Закріпити на місцевості межі регіонального ландшафтного парку «Гора Щекавиця» інформаційними знаками до їх закріплення межовими знаками.
- Здійснити організаційно-правові заходи щодо набуття права постійного користування територією, зазначеною у пункті 1 цього рішення.

охоронюваного ландшафту і обліковується частково за Комунальним підприємством по утриманню зелених насаджень Шевченківського району м. Києва, яке не заперечує щодо надання відповідній території статусу регіонального ландшафтного парку місцевого значення.

Більше того, чинність Програми розвитку зеленої зони м. Києва до 2010 року та концепції формування зелених насаджень в центральній частині міста закінчується 31 грудня 2020 року, що зумовлює необхідність збереження території, передбаченої проєктом рішення.

Територія, зазначена в проєкті рішення знаходиться на вершині та схилах легендарної гори Щекавиця де, згідно з Повістю минулих літ, була розташована могила Віщого Олега.

Крім того, на земельній ділянці знаходиться пам'ятка культурної спадщини національного значення внесена до Переліку об'єктів культурної спадщини національного значення, які заносяться до Державного реєстру нерухомих пам'яток України, затвердженого постановою Кабінету Міністрів України від 3 вересня 2009 р. № 928 (охоронний номер 260058-Н).

Про необхідність додаткового захисту території, зазначеної в проєкті рішення, також свідчать неодноразові наміри її забудови. Такі наміри викликають невдоволення територіальної громади та призводять до конфліктів, про що свідчить звернення ініціативної групи.

Отже, невизначеність у статусі території, передбаченої проєктом рішення, зумовлює необхідність її захисту та збереження унікального природного та історико-культурного об'єкту, що розташований на ній, шляхом оголошення територією природно-заповідного фонду місцевого значення.

2. Мета і завдання прийняття рішення.

Проєкт рішення розроблено з метою організації, охорони, ефективного використання природно-заповідного фонду міста Києва, збереження в природному стані пам'ятки культурної спадщини національного значення та унікального природного об'єкту (гора Щекавиця).

Завданням цього проєкту рішення є збереження цінних природного та історико-культурного об'єкту, а також створення умов для ефективного туризму, відпочинку та інших видів рекреаційної діяльності в природних умовах з додержанням режиму охорони заповідних природних комплексів і об'єктів.

Шляхом досягнення мети та виконання завдань є оголошення території природно-заповідного фонду місцевого значення та встановлення охоронної зони території в межах вулиць Олегівської, Лук'янівської, Нижньоюрківської, Кирилівської та Нижній Вал (історична місцевість – гора Щекавиця) в Шевченківському районі м. Києва надання їй статусу регіонального ландшафтного парку.

3. Загальна характеристика та основні положення проєкту рішення.

Проєкт рішення передбачає:

- Забезпечити охорону території, зазначеної в пункті 1 цього рішення, з оформленням охоронного зобов'язання.
- Забезпечити розроблення Проєкту організації території регіонального ландшафтного парку «Гора Щекавиця», охорони, відтворення та рекреаційного використання його природних комплексів та об'єктів в установленому порядку.
- Здійснити організаційно-правові заходи щодо благоустрою території, зазначеної в пункті 1 цього рішення.
- Оприлюднити це рішення в газеті Київської міської ради «Хрещатик».
- Контроль за виконанням цього рішення покласти на постійну комісія Київської міської ради з питань екологічної політики.

4. Стан нормативно-правової бази у даній сфері правового регулювання.

Проєкт рішення розроблено відповідно до Земельного кодексу України, пунктів 34, 37 ч.1 ст. 26 Закону України «Про місцеве самоврядування в Україні», пункту «і» ч.1статті 15 Закону України «Про охорону навколишнього природного середовища», статей 1, 20, 21, 28 Закону України «Про благоустрій населених пунктів», Закону України «Про охорону культурної спадщини», наказу Міністерства будівництва, архітектури та житлово-комунального господарства України від 10.04.2006 N 105 «Про затвердження Правил утримання зелених насаджень у населених пунктах України», з метою збереження зелених насаджень та покращення благоустрою міста, статей 7, 12, 23, 53 Закону України «Про природно-заповідний фонд України», статті 46 Земельного кодексу України, статті 47 Закону України «Про землеустрій», Положення про Проєкт організації території регіонального ландшафтного парку, охорони, відтворення та рекреаційного використання його природних комплексів та об'єктів, затвердженого Наказом Міністерства охорони навколишнього природного середовища України 06.07.2005 № 245 (у редакції наказу Міністерства екології та природних ресурсів України від 21.08.2014 № 273), зареєстрованого в Міністерстві юстиції України 29 липня 2005 р. за № 832/11112; з метою організації, охорони, ефективного використання територій природно-заповідного фонду міста Києва, збереження цінних природних та історико-культурних об'єктів, зокрема пам'ятки археології національного значення «Культурний шар городища IX-XIII століття (розвинуте середньовіччя, Київська Русь) (охоронний номер 260058-Н).

5. Фінансово-економічне обґрунтування.

Реалізація проєкту рішення здійснюється в межах бюджетного фінансування Комунального підприємства по утриманню зелених насаджень Шевченківського району м. Києва та не потребує додаткових витрат міського бюджету.

6. **Прогноз соціально-економічних та інших наслідків прийняття рішення.**

Прийняття цього рішення сприятиме виконанню Програми розвитку зеленої зони м. Києва до 2010 року та концепції формування зелених насаджень в центральній частині міста та міської цільової програми «Охорона та збереження культурної спадщини м. Києва на 2019 - 2021 роки»; результатом буде оголошення територію природно-заповідного фонду місцевого значення та встановлення охоронної зони території в межах вулиці Олегівської, вулиці Лук'янівської, вулиці Нижньоюрківської, вулиці Кирилівської та вулиці Нижній Вал (історична місцевість – гора Щекавиця) в Шевченківському районі м. Києва та надання їй статусу регіонального ландшафтного парку; заборона будь-якої діяльності, що може негативно впливати на стан природних та історико-культурних комплексів та об'єктів чи перешкоджатиме їх використанню за цільовим призначенням; організація, охорони, ефективного використання територій природно-заповідного фонду міста Києва. Крім того прийняття рішення сприятиме збереженню пам'ятки культурної спадщини національного значення; сприянню освітньо-виховній роботі; створенню умов для відпочинку населення та зменшенню соціальної напруги серед населення.

7. **Суб'єкт подання рішення.**

Суб'єктом подання проєкту рішення є депутат Київської міської ради VIII скликання, член депутатської фракції «Солідарність» Банас Дмитро Миколайович.

8. **Доповідач на пленарному засіданні.**

Доповідач на пленарному засіданні – депутат Київської міської ради Банас Дмитро Миколайович

Депутат Київської міської ради **Дмитро Банас**

Порівняльна таблиця
До проєкту рішення Київської міської ради «Про оголошення території природно-заповідного фонду місцевого значення, що розташована в історичній місцевості на горі Щекавиці в Шевченківському районі м. Києва, встановлення охоронних зон території та про надання території статусу регіонального ландшафтного парку» в частині внесення змін до розділу «Шевченківський район» у таблиці 2 «Озеленені території загального користування м. Києва, що відповідають типологічним ознакам та планувальним вимогам» Програми розвитку зеленої зони м. Києва до 2010 року та концепції формування зелених насаджень в центральній частині міста, затвердженої рішенням Київської міської ради від 19 липня 2005 року N 806/3381 (зі змінами)

Чинна редакція				Запропонована редакція			
	Шевченківський район				**Шевченківський район**		
	Парки культури і відпочинку				*Парки культури і відпочинку*		
1	Ім. Пушкіна	19,7		1	Ім. Пушкіна	19,7	
2	"Нивки", західна частина	18,47	у т. ч. 2,51 га - акваторія	2	"Нивки", західна частина	18,47	у т. ч. 2,51 га - акваторія
			2,58 га - урочище Дегтярі				2,58 га - урочище Дегтярі
3	"Нивки", східна частина	44,94	у т. ч. 1,31 га - акваторія	3	"Нивки", східна частина	44,94	у т. ч. 1,31 га – акваторія
	Разом:	***83,11***	у т. ч. 3,82 га – акваторія		***Разом:***	***83,11***	у т. ч. 3,82 га – акваторія

	Парки відпочинку				*Парки відпочинку*		
4	ім. Т. Г. Шевченка	5,28		4	ім. Т. Г. Шевченка	5,28	
5	Володимирська гірка	10,8		5	Володимирська гірка	10,8	
6	Пейзажна алея	1,48		6	Пейзажна алея	1,48	
7	Кирилівський гай	38,76		7	Кирилівський гай	38,76	
8	Біля меморіалу "Бабин Яр"	8,1		8	Біля меморіалу "Бабин Яр"	8,1	
9	Парк Шевченківського району "Бабин Яр"	59,51		9	Парк Шевченківського району "Бабин Яр"	59,51	
10	Сирецький парк	30	у т. ч схили	10	Сирецький парк	30	у т. ч. схили
11	Сирецький гай	82,9	2 ділянки	11	Сирецький гай	82,9	2 ділянки
12	Парк "Веселка"	6,74		12	Парк "Веселка"	6,74	
13	Парк "Дубовий гай"	1,04		13	Парк "Дубовий гай"	1,04	
14	На схилах Фестивальної алеї	0,2		14	На схилах Фестивальної алеї	0,2	
15	На схилах Подільського узвозу	3		15	На схилах Подільського узвозу	3	
16	На схилах вул. Смирнова-Ласточкіна	5,3		16	На схилах вул. Смирнова-Ласточкіна	5,3	

17	На схилах вул. Лук'янівської - вул. Олегівській	14,8		17	На схилах вул. Лук'янівської - вул. Олегівській	1,8	
18	Пункт відсутній			18	в межах вул. Лук'янівської, вул. Олегівської, вул Кирилівської, пров. Нижньоюрківсь-кого та вул. Нижньоюрківської	13	
19	На схилах вул. Отто Шмідта	4,68		19	На схилах вул. Отто Шмідта	4,68	
20	На схилах Смородинського узвозу та вул. Нагірній	18,6		20	На схилах Смородинського узвозу та вул. Нагірній	18,6	
21	На схилах Врублівського узвозу	5,1		21	На схилах Врублівського узвозу	5,1	
	На вул. Макарівській	2,77			На вул. Макарівській	2,77	
	Вздовж Подільського узвозу	0,22			Вздовж Подільського узвозу	0,22	
	Парк відпочинку "Сирецький Яр" на вул. Ризькій	5,78			Парк відпочинку "Сирецький Яр" на вул. Ризькій	5,78	

	На вул. Глибочицькій	3,44			На вул. Глибочицькій	3,44	
	Разом:	***296,29***			***Разом:***	***296,29***	
	Спеціалізовані парки				*Спеціалізовані парки*		
22	Ботсад ім. Акад. Фоміна	21,2		22	Ботсад ім. Акад. Фоміна	21,2	
23	Зоопарк	33,6	у т. ч. 1,03 га – акваторія	23	Зоопарк	33,6	у т. ч. 1,03 га - акваторія
	Разом:	***54,8***			***Разом:***	***54,8***	
	Сквери				*Сквери*		
24	На Львівській площі	0,53		24	На Львівській площі	0,53	
25	По вул. Прорізній	0,69	2 ділянки	25	По вул. Прорізній	0,69	2 ділянки
26	Майдан Незалежності	0,42	2 ділянки	26	Майдан Незалежності	0,42	2 ділянки
27	Біля пам'ятника Грушевському	0,2		27	Біля пам'ятника Грушевському	0,2	
28	Біля пам'ятника Патону	0,09		28	Біля пам'ятника Патону	0,09	
29	ім. Олеся Гончара	0,56		29	ім. Олеся Гончара	0,56	
30	ім. В лерія Чкалова	0,88		30	ім. Валерія Чкалова	0,88	
31	"Золоті Ворота"	0,57		31	"Золоті Ворота"	0,57	
32	Біля Оперного театру	0,22		32	Біля Оперного театру	0,22	
33	На перетині вул. Олеся Гончара та	0,1105		33	На перетині вул. Олеся Гончара та	0,1105	

	вул. Богдана Хмельницького				вул. Богдана Хмельницького		
34	Пров. Чеховський	0,06		34	Пров. Чеховський	0,06	
35	Біля цирку	0,34		35	Біля цирку	0,34	
36	По вул. Володимирській, 24	0,05		36	По вул. Володимирській, 24	0,05	
37	На розі вул. Георгіївської та Рейтарської, 2	0,09		37	На розі вул. Георгіївської та Рейтарської, 2	0,09	
38	Володимирський проїзд, сквер N 1	0,08		38	Володимирський проїзд, сквер N 1	0,08	
39	Володимирський проїзд, сквер N 2	0,34		39	Володимирський проїзд, сквер N 2	0,34	
40	Володимирський проїзд, сквер N 3	0,66		40	Володимирський проїзд, сквер N 3	0,66	
41	По вул. Михайлівській	0,4		41	По вул. Михайлівській	0,4	
42	По вул. Хрещатик	0,08		42	По вул. Хрещатик	0,08	
43	По вул. Десятинній, 15	0,06		43	По вул. Десятинній, 15	0,06	
44	По вул. Костьольній	0,14		44	По вул. Костьольній	0,14	
45	Біля Українського дому	0,44		45	Біля Українського дому	0,44	
46	По вул. Артема18	0,15		46	По вул. Артема, 18	0,15	
47	По вул. Артема,	0,08		47	По вул. Артема, 16	0,08	

	16						
48	По вул. Артема, 9	0,04		48	По вул. Артема, 9	0,04	
49	N 1 по вул. Воровського, 2	0,04		49	N 1 по вул. Воровського, 2	0,04	
50	N 2 по вул. Воровського, 2-а	0,08		50	N 2 по вул. Воровського, 2-а	0,08	
51	По вул. Воровського, 14-16	0,1		51	По вул. Воровського, 14-16	0,1	
52	По вул. В. Житомирській, 33	0, 7		52	По вул. В. Житомирській, 33	0,17	
53	Біля кінотеатру "Нивки"	0,23	у т. ч. 0,16 га - к-тр; спортплощадка	53	Біля кінотеатру "Нивки"	0,23	у т. ч. 0,16 га - к-тр; спортплощадка
54	По вул. Кудрявській, 23	0,17		54	По вул. Кудрявській, 23	0,17	
55	По вул. Глибочицькій, 20-22	0,42		55	По вул. Глибочицькій, 20-22	0,42	
56	По вул. Глибочицькій-Соляній	0,15		56	По вул. Глибочицькій-Соляній	0,15	
57	По вул. Артема, 87	0,2		57	По вул. Артема, 87	0,2	
58	По вул. Артема, 89, 89-а	0,16		58	По вул. Артема, 89, 89-а	0,16	

59	По вул. Артема, 86 (Косіора)	1,27		59	По вул. Артема, 86 (Косіора)	1,27	
60	На розі вул. Ю. Коцюбинського і Павлівської	1,65		60	На розі вул. Ю. Коцюбинського і Павлівської	1,65	
61	По вул. Павлівській, 3	0,03		61	По вул. Павлівській, 3	0,03	
62	По вул. Тешебаєва	1,43		62	По вул. Тешебаєва	1,43	
63	"Ризький"	8,45		63	"Ризький"	8,45	
64	Біля Медуніверситету ім. Богомольця	0,51		64	Біля Медуніверситету ім. Богомольця	0,51	
65	По вул. Артема, 28	0,05		65	По вул. Артема, 28	0,05	
66	По вул. Артема, 27	0,33		66	По вул. Артема, 27	0,33	
67	По вул. Білоруській, 1	0,17		67	По вул. Білоруській, 1	0,17	
68	По вул. Артема, 80-84	0,6		68	По вул. Артема, 80-84	0,6	
69	По вул. Глибочицькій, 7	0,23		69	По вул. Глибочицькій, 7	0,23	
70	ім. Котляревського	1,6		70	ім. Котляревського	1,6	
71	По вул. Нагірній	0,41	у т. ч. культова споруда	71	По вул. Нагірній	0,41	у т. ч. культова споруда

72	По вул. Багговутівській і Овруцькій	0,34		72	По вул. Боггавутівській і Овруцькій	0,34	
73	По вул. Мельникова, 39	0,58		73	По вул. Мельникова, 39	0,58	
74	По вул. Овруцькій	0,2		74	По вул. Овруцькій	0,2	
75	По вул. Мануїльського	0,3		75	По вул. Мануїльського	0,3	
76	Макарівський сквер	0,45	у т. ч. дитячий майданчик	76	Макарівський сквер	0,45	у т. ч. дитячий майданчик
77	"Слава танкістам"	1,02	у т. ч. біля "Преси України"	77	"Слава танкістам"	1,02	у т. ч. біля "Преси України"
78	Сквер N 2 Подільський узвіз	4,57	у т. ч. схили	78	Сквер N 2 Подільський узвіз	4,57	у т. ч. схили
79	Сквер N 3 Подільський узвіз	2,97	- " -	79	Сквер N 3 Подільський узвіз	2,97	- " -
80	По вул. Довнар-Запольського	0,55		80	По вул. Довнар-Запольського	0,55	
81	Позицію виключено			81	Позицію виключено		
82	Біля Палацу урочистих подій	2,35	у т. ч. 0,45 га - Палац; 0,45 га – МакДональдс; 0,15 га - АЗС	82	Біля Палацу урочистих подій	2,35	у т. ч. 0,45 га - Палац; 0,45 га - МакДональдс; 0,15 га - АЗС
83	По вул. Зоологічній	0,9		83	По вул. Зоологічній	0,9	
84	По вул. Сім'ї Хохлових	0,19		84	По вул. Сім'ї Хохлових	0,19	

85	Біля кіностудії ім. О. Довженка	0,32		85	Біля кіностудії ім. О. Довженка	0,32	
86	По вул. І. Гонти	1,87		86	По вул. І. Гонти	1,87	
	По вул. Жилянській	0,05			По вул. Жилянській	0,05	
	На перетині вул. Глибочицької та вул. Лук'янівської	0,05			На перетині вул. Глибочицької та вул. Лук'янівської	0,05	
	На вул. Олеся Гончара, 5 - 7	0,26			На вул. Олеся Гончара, 5 - 7	0,26	
	На вулиці Тургенівській, 72, 74, 74-б	0,23			На вулиці Тургенівській, 72, 74, 74-б	0,23	
	Біля будинків 33, 33-а на вул. Котовського та будинку 44 на вул. Щусєва	1,07			Біля будинків 33, 33-а на вул. Котовського та будинку 44 на вул. Щусєва	1,07	
	На вул. Глибочицькій, 5	0,9289			На вул. Глибочицькій, 5	0,9289	
	На вул. Тимофія Шамрила, біля будинків 12, 14	0,30			На вул. Тимофія Шамрила, біля будинків 12, 14	0,30	
	На вул. Тропініна, 3/5	0,1676			На вул. Тропініна, 3/5	0,1676	
	На вулиці Щербакова, 57-д	0,57			На вулиці Щербакова, 57-д	0,57	
	На вул. Академіка	0,93			На вул. Академіка	0,93	

	Туполєва між будинками NN 22, 22-а, 22-б, 22-г, 22-д				Туполєва між будинками NN 22, 22-а, 22-б, 22-г, 22-д		
	Між будинками NN 5, 7, 9, 11-а, 13-а на вулиці Блюхера та N 24 на вулиці Академіка Туполєва	0,60			Між будинками NN 5, 7, 9, 11-а, 13-а на вулиці Блюхера та N 24 на вулиці Академіка Туполєва	0,60	
	Біля будинку на вул. Отто Шмідта, 26-б	0,14			Біля будинку на вул. Отто Шмідта, 26-б	0,14	
	На вул. Овруцькій, 27	0,31			На вул. Овруцькій, 27	0,31	
	На вул. Татарській біля житлових будинків NN 36/5-38	0,53			На вул. Татарській біля житлових будинків NN 36/5-38	0,53	
	На вул. Златоустівській між будинками 28, 30, 32	0,23			На вул. Златоустівській між будинками 28, 30, 32	0,23	
	На вул. Довнар-Запольського, між будинками 1/12,	1,4			На вул. Довнар-Запольського, між будинками 1/12, 3,	1,4	

	3, 3/1, 3/2				3/1, 3/2		
	Між будинками на вул. Щусєва, NN 8, 10-а, 12-а та будинками на вул. Ак. Грекова, NN 18, 18-а, 22, 22-а	0,45			Між будинками на вул. Щусєва, NN 8, 10-а, 12-а та будинками на вул. Ак. Грекова, NN 18, 18-а, 22, 22-а	0,45	
	На розі вулиці Татарської та провулку Татарського	0,23			На розі вулиці Татарської та провулку Татарського	0,23	
	Між житловими будинками NN 16, 16-а, 16-б, 16-в, 16-г, 16-д, 18, 18-а, 18-б на вулиці Академіка Туполєва	0,66			Між житловими будинками NN 16, 16-а, 16-б, 16-в, 16-г, 16-д, 18, 18-а, 18-б на вулиці Академіка Туполєва	0,66	
	Між житловими будинками NN 49, 49-а, 49-б, 49-в, 51, 51-а на вулиці Данила Щербаківського	0,74			Між житловими будинками NN 49, 49-а, 49-б, 49-в, 51, 51-а на вулиці Данила Щербаківського	0,74	
	У пров. Татарському, 2	0,1017			У пров. Татарському, 2	0,1017	
	Біля бульвару	0,02			Біля бульвару	0,02	

	Тараса Шевченка, 6				Тараса Шевченка, 6		
	Між будинками 4, 6-а, 6-б на вул. Сім'ї Хохлових	0,44			Між будинками 4, 6-а, 6-б на вул. Сім'ї Хохлових	0,44	
	Між будинками 8, 10, 10-а, 12 на вул. Щусєва				Між будинками 8, 10, 10-а, 12 на вул. Щусєва		
	На просп. Перемоги біля буд. N 9-б	0,2875 га			На просп. Перемоги біля буд. N 9-б	0,2875 га	
	На вул. Печенізькій, 11	0,32			На вул. Печенізькій, 11	0,32	
	На перетині вул. Рейтарської та вул. Стрілецької	0,04			На перетині вул. Рейтарської та вул. Стрілецької	0,04	
	На вул. Маршала Рибалка, 5 - 7/18	0,23			На вул. Маршала Рибалка, 5 - 7/18	0,23	
	Вул. Лук'янівська, 11-а	0,3988			Вул. Лук'янівська, 11-а	0,3988	
	На вул. Лук'янівській, 1	0,20			На вул. Лук'янівській, 1	0,20	
	Разом:	***42,46***			***Разом:***	***42,46***	
	Бульвари				*Бульвари*		
87	По вул. Хрещатик	0,66		87	По вул. Хрещатик	0,66	
88	По вул. Воровського	0,4		88	По вул. Воровського	0,4	
89	По вул.	0,49		89	По вул. Кирпоноса	0,49	

	Кирпоноса						
90	По вул. Саратовській	1,31		90	По вул. Саратовській	1,31	
91	Від пл. Перемоги до Повітрофлотського просп.	0 79		91	Від пл. Перемоги до Повітрофлотського просп.	0,79	
92	Просп. Перемоги, 54-66	3,26		92	Просп. Перемоги, 54-66	3,26	
93	Алея до Менори	1,06		93	Алея до Менори	1,06	
94	ім. Т. Г. Шевченка	2,44		94	ім. Т. Г. Шевченка	2,44	
	Разом:	***10,41***			***Разом:***	***10,41***	

Київський міський голова

В. Кличко

Порівняльна таблиця
До проєкту рішення Київської міської ради «Про оголошення території природно-заповідного фонду місцевого значення, що розташована в історичній місцевості на горі Щекавиці в Шевченківському районі м. Києва, встановлення охоронних зон території та про надання території статусу регіонального ландшафтного парку» в частині внесення змін до таблиці 23 «Перелік територій і об'єктів природно-заповідного фонду» Програми розвитку зеленої зони м. Києва до 2010 року та концепції формування зелених насаджень в центральній частині міста, затвердженої рішенням Київської міської ради від 19 липня 2005 року N 806/3381 (зі змінами)

№ п/п	Назва об'єкта	Площа, га	Місцерозташування	Рішення щодо створення чи оголошення
1	2	3	4	5
ЗАГАЛЬНОДЕРЖАВНОГО ЗНАЧЕННЯ				
Заказники				
1.	Лісники	1110,2	ЛПГ "Конча-Заспа", Конча-Заспівське лісництво, кв. 2 - 15, 17 - 19, 21, 23 - 25, 28, 29	Постанова Ради Міністрів УРСР від 25.08.89 N 223

№ п/п	Назва об'єкта	Площа, га	Місцерозташування	Рішення щодо створення чи оголошення
1	2	3	4	5
ЗАГАЛЬНОДЕРЖАВНОГО ЗНАЧЕННЯ				
Заказники				
1.	Лісники	1110,2	ЛПГ "Конча-Заспа", Конча-Заспівське лісництво, кв. 2 - 15, 17 - 19, 21, 23 - 25, 28, 29	Постанова Ради Міністрів УРСР від 25.08.89 N 223

Пам'ятники природи				
2.	Романівське болото	30,0	Святошинське ЛПГ, Святошинське лісництво, кв. 1	Постанова Ради Міністрів УРСР від 26.03.79 N 143
Ботанічні сади				
3.	Центральний ботанічний сад ім. М. М. Гришка НАН України	130,5	вул. Тимірязєвська, 1	Постанова Ради Міністрів УРСР від 22.07.83 N 311
4.	Ботанічний сад ім. Акад. Фоміна	21,2	вул. Комінтерну, 1	Постанова Ради Міністрів УРСР від 22.07.83 N 311
5.	Ботанічний сад Національного аграрного університету	47,5	вул. Героїв Оборони	Постанова Ради Міністрів УРСР від 13.02.89 N 53
Дендрологічні парки				

Пам'ятники природи				
2.	Романівське болото	30,0	Святошинське ЛПГ, Святошинське лісництво, кв. 1	Постанова Ради Міністрів УРСР від 26.03.79 N 143
Ботанічні сади				
3.	Центральний ботанічний сад ім. М. М. Гришка НАН України	130,5	вул. Тимірязєвська, 1	Постанова Ради Міністрів УРСР від 22.07.83 N 311
4.	Ботанічний сад ім. Акад. Фоміна	21,2	вул. Комінтерну, 1	Постанова Ради Міністрів УРСР від 22.07.83 N 311
5.	Ботанічний сад Національного аграрного університету	47,5	вул. Героїв Оборони	Постанова Ради Міністрів УРСР від 13.02.89 N 53
Дендрологічні парки				

6.	Сирецький	5,6	вул. Тираспільськ , 43; агрофірма "Квіти України"	Постанова Ради Міністрів УРСР від 22.07.83 N 311
Зоопарки				
7.	Київський	34,1	просп. Перемоги, 32	Постанова Ради Міністрів УРСР від 22.07.83 N 311
Парки-пам'ятки садово-паркового мистецтва				
8.	Володимирська гірка	10,8	Михайлівська площа	Постанова Ради Міністрів УРСР
9.	Маріїнський парк	10,7	вул. Грушевського	Постанова Ради Міністрів УРСР від 29.01.60 N 105
10.	Сирецький гай	186,9	вул. Стеценка, вул. Котовського, вул. Сирецька	Постанова колегії Держкомітету УРСР з охорони природи від 26.07.72 N 22

6.	Сирецький	5,6	вул. Тираспільська, 43; агрофірма "Квіти України"	Постанова Ради Міністрів УРСР від 22.07.83 N 311
Зоопарки				
7.	Київський	34,1	просп. Перемоги, 32	Постанова Ради Міністрів УРСР від 22.07.83 N 311
Парки-пам'ятки садово-паркового мистецтва				
8.	Володимирська гірка	10,8	Михайлівська площа	Постанова Ради Міністрів УРСР
9.	Маріїнський парк	10,7	вул. Грушевського	Постанова Ради Міністрів УРСР від 29.01.60 N 105
10.	Сирецький гай	186,9	вул. Стеценка, вул. Котовського, вул. Сирецька	Постанова колегії Держкомітету УРСР з охорони природи від 26.07.72 N 22

11.	Нивки (східна частина)	44,9	просп. Перемоги	Постанова колегії Держкомітету УРСР з охорони природи від 26.07.72 N 22
12.	Феофанія	150,0	вул. Акад. Лебедєва (ДЗГ "Феофанія ")	Постанова колегії Держкомітету УРСР з охорони приро и від 26.07.72 N 22
13.	Голосіївський парк ім. М. Т. Рильського	126,3	просп. 40-річчя Жовтня	Постанова Ради Міністрів УРСР від 29.01.60 N 105
14.	Голосіївський ліс	780,0	ЛПГ "Конча-Заспа", Голосіївське лісництво, кв. 1 - 28	Постанова колегії Держкомітету УРСР з охорони природи від 26.07.72 N 22

11.	Нивки (східна частина)	44,9	просп. Перемоги	Постанова колегії Держкомітету УРСР з охорони природи від 26.07.72 N 22
12.	Феофанія	150,0	вул. Акад. Лебедєва (ДЗГ "Феофанія")	Постанова колегії Держкомітету УРСР з охорони природи від 26.07.72 N 22
13.	Голосіївський парк ім. М. Т. Рильського	126,3	просп. 40-річчя Жовтня	Постанова Ради Міністрів УРСР від 29.01.60 N 105
14.	Голосіївський ліс	780,0	ЛПГ "Конча-Заспа", Голосіївське лісництво, кв. 1 – 28	Постанова колегії Держкомітету УРСР з охорони природи від 26.07.72 N 22

15.	Святошинський лісопарк	244,0	Святошинське ЛПГ, Святошинське лісництво, кв. 122, 123, 131 - 136	Постанова колегії Держкомітету УРСР з охорони природи від 26.07.72 N 22
16.	Пуща - Водицький лісопарк	360,0	Святошинське ЛПГ, Пуща-Водицьке лісництво, кв. 77, 94, 107 - 111, 91, 27 - 29, 46, 47, 64, 13 - 16	Постанова колегії Держкомітету УРСР з охорони природи від 26.07.72 N 22
	Разом:	**3292,70**		
МІСЦЕВОГО ЗНАЧЕННЯ				
Регіональні ландшафтні па ки				
17.	Урочище "Лиса гора"	118,75	вул. Саперно-Слобідська, вул. Лисогірська	Рішення Київської міської Ради від 17.02.94 N 14

15.	Святошинський лісопарк	244,0	Святошинське ЛПГ, Святошинське лісництво, кв. 122, 123, 131 - 136	Постанова колегії Держкомітету УРСР з охорони природи від 26.07.72 N 22
16.	Пуща-Водицький лісопарк	360,0	Святошинське ЛПГ, Пуща-Водицьке лісництво, кв. 77, 94, 107 - 111, 91, 27 - 29, 46, 47, 64, 13 - 16	Постанова колегії Держкомітету УРСР з охорони природи від 26.07.72 N 22
	Разом:	**3292,70**		
МІСЦЕВОГО ЗНАЧЕННЯ				
Регіональні ландшафтні парки				
17.	Урочище "Лиса гора"	118,75	вул. Саперно-Слобідська, вул. Лисогірська	Рішення Київської міської Ради від 17.02.94 N 14

18.	Партизанської слави	112,0	вул. Тростянецька	Рішення Київської міської Ради від 17.02.94 N 14
19.	Голосіїв (I черга) (загальна площа - 5236,0 га)	2936,0	За винятком площ: ур. "Лиса гора", "Феофанія", заказника "Лісники", парку ім. М. Рильського та Голосіївського лісу, що мають заповідний статус (2300,0 га)	Рішення Київської міської Ради від 23.12.2003 N 334/1209

18.	Партизанської слави	112,0	вул. Тростянецька	Рішення Київської міської Ради від 17.02.94 N 14
19.	Голосіїв (I черга) (загальна площа - 5236,0 га)	2936,0	За винятком площ: ур. "Лиса гора", "Феофанія", заказника "Лісники", парку ім. М. Рильського та Голосіївського лісу, що мають заповідний статус (2300,0 га)	Рішення Київської міської Ради від 23.12.2003 N 334/1209

20	Пункт відстній			
Заказники				
21	Рибне	4,0	Дніпровське ЛПГ, Броварське лісництво, кв. 7, 17, 27	Спільне рішення виконкомів міської і обласної Рад народних депутатів від 10.04.78 N 173
22	Березовий гай	2,0	Дарницьке ЛПГ, Броварське лісництво, кв.71, 72	- " -
23	Біла діброва	3,0	Дарницьке ЛПГ, Білодібровне лісництво, кв. 40, 41	- " -

20	«Гора Щекавиця»	13	в межах вул. Лук'янівської, вул. Олегівської, вул Кирилівської, пров. Нижньоюрківсь-кого та вул. Нижньоюрківської	
Заказники				
21	Рибне	4,0	Дніпровське ЛПГ, Броварське лісництво, кв. 7, 17, 27	Спільне рішення виконкомів міської і обласної Рад народних депутатів від 10.04.78 N 173
22	Березовий гай	2,0	Дарницьке ЛПГ, Броварське лісництво, кв.71, 72	- " -
23	Біла діброва	3,0	Дарницьке ЛПГ, Білодібровне лісництво, кв. 40, 41	- " -

24	Межигірське	5,0	Святошинське ЛПГ, Межигірське лісництво, кв. 2, 46	- " -
25	Дачне	6,0	ЛПГ "Конча-Заспа", Дачне лісництво, кв. 65, 69, 72, 73	- " -
26	Озеро Вербне	31,8	Оболонь, вул. Приозерна	Рішення Київської міської Ради від 17.02.94 N 14
27	Ландшафтний заказник на лівому березі оз. Конча	80,0	У межах ландшафтного заказника "Жуків острів"	Розпорядження Київської міської державної адміністрації від 14.10.97 N 1628

24	Межигірське	5,0	Святошинське ЛПГ, Межигірське лісництво, кв. 2, 46	- " -
25.	Дачне	6,0	ЛПГ "Конча-Заспа", Дачне лісництво, кв. 65, 69, 72, 73	- " -
26.	Озеро Вербне	31,8	Оболонь, вул. Приозерна	Рішення Київської міської Ради від 17.02.94 N 14
27.	Ландшафтний заказник на лівому березі оз. Конча	80,0	У межах ландшафтного заказника "Жуків острів"	Розпорядження Київської міської державної адміністрації від 14.10.97 N 1628

28	Урочище "Бобровня"	30,0	Парк "Дружби Народів"	Рішення Київської міської ради від 02.12.99 N 147/649
29	Острів Жуків (загальна площа - 1794,6 га)	1444,6	Заплавна частина Канівського водосховища від гирла р. Віта до південної межі м. Києва	- " -
30	Острови Ольжин і Козачий	470,0	Острови Ольжин і Козачий, гирлова частина р. Віта	- " -
31	"Пуща-Водиця"	563,0	Святошинське ЛПГ, Київське лісництво, кв. 2 - 6, 8 - 11, 14 - 16, 23 - 25, 32, 33, 45, 58, 59	Рішення Київської міської ради від 24.10.2002 N 96/256

28.	Урочище "Бобровня"	30,0	Парк "Дружби Народів"	Рішення Київської міської ради від 02.12.99 N 147/649
29.	Острів Жуків (загальна площа – 1794,6 га)	1444,6	Заплавна частина Канівського водосховища від гирла р. Віта до південної межі м. Києва	- " -
30	Острови Ольжин і Козачий	470,0	Острови Ольжин і Козачий, гирлова частина р. Віта	- " -
31.	"Пуща-Водиця"	563,0	Святошинське ЛПГ, Київське лісництво, кв. 2 - 6, 8 - 11, 14 - 16, 23 - 25, 32, 33, 45, 58, 59	Рішення Київської міської ради від 24.10.2002 N 96/256

32	Загально-зоологічний "Річка Любка"	163,0	Святошинське ЛПГ, Святошинське лісництво, кв. 2 - 4 7 - 9	- " -
33	"Муромець-Лопуховате"	217	Дарницьке ЛПГ, Дніпровське лісництво, кв. 59 - 64	Рішення Київської міської ради від 24.10.2002 N 96/256
34	"Пляхова"	100,0	Дарницьке ЛПГ, Дніпровське лісництво, кв. 20 - 25, 28	Рішення Київської міської ради від 12.02.2004 N 22/1231
	"Осокорківські луки"	148	м. Київ, на південь від озера Тягле та вул. Колекторної у Дарницькому районі м. Києва	

32	Загально-зоологічний "Річка Любка"	163,0	Святошинське ЛПГ, Святошинське лісництво, кв. 2 - 4, 7 - 9	- " -
33.	"Муромець-Лопуховате"	217	Дарницьке ЛПГ, Дніпровське лісництво, кв. 59 - 64	Рішення Київської міської ради від 24.10.2002 N 96/256
34.	"Пляхова"	100,0	Дарницьке ЛПГ, Дніпровське лісництво, кв. 20 - 25, 28	Рішення Київської міської ради від 12.02.2004 N 22/1231
	"Осокорківські луки"	148	м. Київ, на південь від озера Тягле та вул. Колекторної у Дарницькому районі м. Києва	

	"Урочище Бабин Яр"	41,5	у Шевченківському та Подільському районах міста Києва	
	"Реп'яхів яр"	11,6	між вул. Кирилівською, пров. Нагірним, Смородинським узвозом та Богуславським узвозом	
Пам'ятки природи				
35	Золотоворітський сквер	0,57	вул. Володимирська	Рішення в конкому міської Ради від 20.03.72 N 363
36	Бульвар ім. Т. Г. Шевченка	3,0		- " -
37	Віковий д б	-	вул. Суворова	- " -
38	Вікові дуби і липи	-	пров. Делегатський	- " -

	"Урочище Бабин Яр"	41,5	у Шевченківському та Подільському районах міста Києва	
	"Реп'яхів яр"	11,6	між вул. Кирилівською, пров. Нагірним, Смородинським узвозом та Богуславським узвозом	
Пам'ятки природи				
35	Золотоворітський сквер	0,57	вул. Володимирська	Рішення виконкому міської Ради від 20.03.72 N 363
36	Бульвар ім. Т. Г. Шевченка	3,0		- " -
37	Віковий дуб	-	вул. Суворова	- " -
38	Вікові дуби і липи	-	пров. Делегатський	- " -

39	Вікові дуби, липи і каштани	-	вул. Вишгородська, 45	- " -
40	Вікова липа	-	садиба Історичного музею	- " -
41	Вікові дуби	-	вул. Вишгородська (біля к-ру ім. Т. Шевченка)	- " -
42	Вікові липи і каштани	-	Києво-Печерська Лавра	- " -
43	Вікові липи, ясени, каштани	-	вул. Володимирська	- " -
44	Віковий каштан	-	вул. Китаївська, 15	Рішення Київської міської ради від 17.02.94 N 14
45	Віковий дуб	-	вул. Кащенка (Мишоловка)	Розпорядження Київської міської державної адміністрації від 14.10.97 N 1628

39	Вікові дуби, липи і каштани	-	вул. Вишгородська, 45	- " -
40	Вікова липа	-	садиба Історичного музею	- " -
41	Вікові дуби	-	вул. Вишгородська (біля к-ру ім. Т. Шевченка)	- " -
42	Вікові липи і каштани	-	Києво-Печерська Лавра	- " -
43	Вікові липи, ясени, каштани	-	вул. Володимирська	- " -
44	Віковий каштан	-	вул. Китаївська, 15	Рішення Київської міської ради від 17.02.94 N 14
45	Віковий дуб	-	вул. Кащенка (Мишоловка)	Розпорядження Київської міської державної адміністрації від 14.10.97 N 1628

46	Природний об'єкт цілини	0,5	біля буд. N 76 по вул. Черв нопр апорній	- " -
47	Вікові дерева софори японської	-	Китаєво, Інститут садівництва УААН	- " -
48	Вікові дуби	-	територія Головної астрономічної обсерваторії НАН України	- " -
49	Віковий дуб Крістера	-	вул. Осиповського, 3	- " -
50	Ялиця Крістера	-	вул. Осиповського, 3	- " -
51	Лісове урочище Крістерів	0,7	вул. Осиповського, 2-а (Інститут харчової хімії і технології НАН України)	Розпорядження Київської міської державної адміністрації від 14.10.97 N 1628

46	Природний об'єкт цілини	0,5	біля буд. N 76 по вул. Червонопрапорній	- " -
47	Вікові дерева софори японської	-	Китаєво, Інститут садівництва УААН	- " -
48	Вікові дуби	-	територія Головної астрономічної обсерваторії НАН України	- " -
49.	Віковий дуб Крістера	-	вул. Осиповського, 3	- " -
50.	Ялиця Крістера	-	вул. Осиповського, 3	- " -
51	Лісове урочище Крістерів	0,7	вул. Осиповського, 2-а (Інститут харчової хімії і технології НАН України)	Розпорядження Київської міської державної адміністрації від 14.10.97 N 1628

52	Платан Кащенка	-	вул. Мель иков а (Інститут міжнародни х відносин КДУ)	- " -
53	Віковий дуб "Бай-бай"	-	Пуща-Водицьке лісництво, кв. 112, вид. 16	- " -
54	Колекція лісовода Вінтера	0,3	Пуща-Водицьке лісництво, кв. 111, вид. 25	- " -
55	Група дерев ялини звичайної	-	15 км Житомирсь кого шосе, садова діл. 52	- " -
56	Вікові дерева дуба і сосни	-	Дарницьке ЛПГ, Броварське лісництво, кв. 22, вид. 2, кв. 33, вид. 10, кв. 59, вид. 23, кв. 70, вид. 6	Розпорядження Київської міської державної адміністрації від 15.01.99 N 5

52	Платан Кащенка	-	вул. Мельников а (Інститут міжнародн их відносин КДУ)	- " -
53.	Віковий дуб "Бай-бай"	-	Пуща-Водицьке лісництво, кв. 112, вид. 16	- " -
54.	Колекція лісовода Вінтера	0,3	Пуща-Водицьке лісництво, кв. 111, вид. 25	- " -
55.	Група дерев ялини звичайної	-	15 км Житомирсь кого шосе, садова діл. 52	- " -
56.	Вікові дерева дуба і сосни	-	Дарницьке ЛПГ, Броварське лісництво, кв. 22, вид. 2, кв. 33, вид. 10, кв. 59, вид. 23, кв. 70, вид. 6	Розпорядження Київської міської державної адміністрації від 15.01.99 N 57

57	Вікові дерева дуба	0,4	ЛПГ "Конча-Заспа", Дачне лісництво, кв. 51, вид. 2, кв. 51 ид, 2	- " -
58	Святе цілюще джерело	-	ЛПГ "Конча-Заспа", Голосіївське лісництво, кв. 3, вид. 16	- " -
59	Віковий дуб	-	парк "Нивки" (східна частина) біля залізни ної платформи "Рубежівський"	- " -
60	Два водних джерел	-	ДЗГ "Феофанія" НАН України	- " -
61	Вікове дерево груші	-	вул. Львівська, 74	- " -

57.	Вікові дерева дуба	0,4	ЛПГ "Конча-Заспа", Дачне лісництво, кв. 51, вид. 2, кв. 51 вид, 2	- " -
58.	Святе цілюще джерело	-	ЛПГ "Конча-Заспа", Голосіївське лісництво, кв. 3, вид. 16	- " -
59.	Віковий дуб	-	парк "Нивки" (східна частина) біля залізничної платформи "Рубежівський"	- " -
60.	Два водних джерела	-	ДЗГ "Феофанія" НАН України	- " -
61.	Вікове дерево груші	-	вул. Львівська, 74	- " -

62	Вікове дерево туї західної	-	вул. Львівська, 72	- " -
63	Вікове дерево ясеня	-	вул. Січневого овстання, 29	- " -
64	Вікове дерево акації	-	просп. Пе емоги, 73-а	- " -
65	Група вікових дерев дуба	-	НДГ Інститут зоології України, урочище "Теремки" (кв. 34, вид. 13, 19)	Рішення Київської міської ради від 02.12.99 N 147/649
66	Група вікових дере в береки	-	вул. Банкова, 2	- " -
67	Вікове дерево клена-явора	-	вул. Щорса, 2 (Головний військовий госпіталь України)	Рішення Київської міської ради від 02.12.99 N 147/649
68	Група вікових дерев тополі білої	-	- " -	- " -

62.	Вікове дерево туї західної	-	вул. Львівська, 72	- " -
63.	Вікове дерево ясеня	-	вул. Січневого повстання, 29	- " -
64.	Вікове дерево акації	-	просп. Перемоги, 73-а	- " -
65.	Група вікових дерев дуба	-	НДГ Інститут зоології України, урочище "Теремки" (кв. 34, вид. 13, 19)	Рішення Київської міської ради від 02.12.99 N 147/649
66.	Група вікових дерев береки	-	вул. Банкова, 2	- " -
67.	Вікове дерево клена-явора	-	вул. Щорса, 2 (Головний військовий госпіталь України)	Рішення Київської міської ради від 02.12.99 N 147/649
68.	Група вікових дерев тополі білої	-	- " -	- " -

69	Верхнє озеро-с авок з Китаївського каскаду ставків	-	вул. Китаївська, 15 (Київський державний науково-ви обничи й учбовий комбінат)	- " -
70	Група дерев бука лісового	-	просп. Визволителів, парк "Перемога"	- " -
71	Віковий велетенський екземпляр тополі чорної	-	Гідропарк (Венеціанський острів)	- " -
72	Витік річки Либідь	22,2	парк "Відрадний	- " -
73	Старий дубовий гай	0,9	вул. Борщагівська, 141	- " -
74	Дуб-довгожитель	-	вул. Індустріальна, 2	- " -
75	Віковий дуб	-	вул. Вишгородська, 69 (Інстит т ендокринології АМН	- " -

69.	Верхнє озеро-ставок з Китаївського каскаду ставків	-	вул. Китаївська, 15 (Київський державний науково-виробничий учбовий комбінат)	- " -
70.	Група дерев бука лісового	-	просп. Визволителів, парк "Перемога"	- " -
71.	Віковий велетенський екземпляр тополі чорної	-	Гідропарк (Венеціанський острів)	- " -
72.	Витік річки Либідь	22,2	Парк "Відрадний "	- " -
73.	Старий дубовий гай	0,9	вул. Борщагівська, 141	- " -
74.	Дуб-довгожитель	-	вул. Індустріальна, 2	- " -
75.	Віковий дуб	-	вул. Вишгородська, 69 (Інститут ендокринології АМН	- " -

			України)	
76	Крістерова гірка	4,3	вул. Осиповського, 2-а (КСП "Троянда")	Рішення Київської міської Ради від 30.01.2001 N 189/1166
77	Вікове дерево дуба	-	Харківське шосе, вул. Вербицького	- " -
78	Група екзотичних дере платана, ялини, смереки		вул. Хрещатик, 36	- " -
79	Сквер ім. Акад. Богомольця	1,0	вул. Богомольця, 4	Рішення Київської міської Ради від 02.12.99 N 147/649
80	Дубовий гай з природною водоймою	1,8	просп. Перемоги, 86	Рішення Київської міськради ід 24.10.2002 N 96/256
81.	"Байкова гора"	1,1	узвіз Протасів Яр, 4	- " -

			України)	
76.	Крістерова гірка	4,3	вул. Осиповського, 2-а (КСП "Троянда")	Рішення Київської міської Ради від 30.01.2001 N 189/1166
77.	Вікове дерево дуба	-	Харківське шосе, вул. Вербицького	- " -
78.	Група екзотичних дерев платана, ялини, смереки		вул. Хрещатик, 36	- " -
79.	Сквер ім. Акад. Богомольця	1,0	вул. Богомольця, 4	Рішення Київської міської Ради від 02.12.99 N 147/649
80.	Дубовий гай з природною водоймою	1,8	просп. Перемоги, 86	Рішення Київської міськради від 24.10.2002 N 96/256
81.	"Байкова гора"	1,1	узвіз Протасів Яр, 4	- " -

82.	Алея вікових дубів	0,1	вул. Червон пр апорна, сел. Пирогове (Музей народної архітектури та побуту України)	Рішення Київської міськради від 12.02.2004 N 22/1231
83.	"Величавий дуб"	-	вул. Червонозав одська, 7 (ДП "Комунальн ик" ВАТ "Веркон")	- " -
Парки-пам'ятки содово-паркового мистецтва				
83.	Вічної Слави	17,6	вул. Грушевсько го	Рішення виконкому міськради від 20.03.72 N 363
85.	Аскольдова могила	20,5	Паркова дорога	- " -
86.	Березовий гай	7,5	вул. Вишгородс ька	- " -
87.	Кирилівськи й гай	51,8	вул. Герцена, Врубелівсь кий узвіз	- " -

82.	Алея вікових дубів	0,1	вул. Червонопра порна, сел. Пирогове (Музей народної архітектури та побуту України)	Рішення Київської міськради від 12.02.2004 N 22/1231
83.	"Величавий дуб"	-	вул. Червонозав одська, 7 (ДП "Комуналь ник" ВАТ "Веркон")	- " -
Парки-пам'ятки содово-паркового мистецтва				
84.	Вічної Слави	17,6	вул. Грушевськ ого	Рішення виконкому міськради від 20.03.72 N 363
85.	Аскольдова могила	20,5	Паркова дорога	- " -
86.	Березовий гай	7,5	вул. Вишгородс ька	- " -
87.	Кирилівськи й гай	51,8	вул. Герцена, Врубелівсь кий узвіз	- " -

88.	Парк "Кинь-Грусть"	8,5	вул. Кобзарська	- " -
89.	Парк Політехнічного інституту	13,5	просп. Перемоги	- " -
90.	Хрещатий	6,5	вул. Грушевського	- " -
91.	Нивки (західна частина)	18,5	просп. Перемоги	- " -
92.	Парк ім. Пушкіна	19,	просп. Перемоги	- " -
93	Міський сад	10,7	вул. Грушевського	- " -
94.	Парк ім. Т. Г. Шевченка	5,3	вул. Володимирська	- " -
	Разом:	**6512,9**		
	ВСЬОГО:	**9805,6**		

Чинна редакція

88.	Парк "Кинь-Грусть"	8,5	вул. Кобзарська	- " -
89.	Парк Політехнічного інституту	13,5	просп. Перемоги	- " -
90.	Хрещатий	16,5	вул. Грушевського	- " -
91.	Нивки (західна частина)	18,5	просп. Перемоги	- " -
92.	Парк ім. Пушкіна	19,7	просп. Перемоги	- " -
93.	Міський сад	10,7	вул. Грушевського	- " -
94.	Парк ім. Т. Г. Шевченка	5,3	вул. Володимирська	- " -
	Разом:	**6525,9**		
	ВСЬОГО:	**9818,6**		

Запропонована редакція

Київський міський голова **В. Кличко**

Вх.ВВ-1337
від 09.12.2019

ВИКОНАВЧИЙ ОРГАН КИЇВСЬКОЇ МІСЬКОЇ РАДИ
(КИЇВСЬКА МІСЬКА ДЕРЖАВНА АДМІНІСТРАЦІЯ)

ДЕПАРТАМЕНТ ЗЕМЕЛЬНИХ РЕСУРСІВ

вул. Хрещатик, 32-а, м. Київ, 01601, тел. (044) 279-58-72, ф. 288-07-57,
КБУ "Контактний центр міста Києва"(044) 15-51, E-mail: dzr@kievcity.gov.ua Код ЄДРПОУ 26199097

№ 0570202/2-
на № 08/279/08/006-1393 від 22.11.2019

Депутатові Київської міської ради
Банасу Д.М.
вул. Багговутівська, 30
04107, м. Київ

Шановний Дмитро Миколайовичу!

Департаментом земельних ресурсів виконавчого органу Київської міської ради (Київської міської державної адміністрації) (далі – Департамент) розглянуто Ваше депутатське звернення від 22.11.2019 № 08/279/08/006-1393 стосовно надання статусу скверу земельній ділянці в межах вул. Лук'янівської, вул. Нижньоюрківської та пров. Нижньоюрківського у Шевченківському районі м. Києва та повідомляється.

На підставі технічного звіту по встановленню зовнішніх меж землекористування земельна ділянка площею 55 194,95 кв.м (код ділянки 91:101:0008) на вул. Лук'янівській (відповідно до наданих графічних матеріалів) внесена до Міського земельного кадастру та обліковується за комунальним підприємством по утриманню зелених насаджень Шевченківського району м. Києва.

Водночас зазначаємо, що відомості Міського земельного кадастру не є підтвердженням виникнення права власності (користування) земельними ділянками, та носить виключно інформативний характер.

Відповідно до «Програми розвитку зеленої зони м. Києва до 2010 року та концепції формування зелених насаджень в центральній частині міста», затвердженої рішенням Київської міської ради від 19.07.2005 № 806/3381 (зі змінами), вказана земельна ділянка відноситься до існуючих парків (10-17, на схилах вул. Лук'янівської - вул. Олегівській).

На підставі клопотання Київського комунального об'єднання зеленого будівництва та експлуатації зелених насаджень міста «Київзеленбуд» (К-35592) Департаментом підготовлено проект рішення Київської міської ради про надання дозволу на розроблення проекту землеустрою щодо відведення земельної ділянки на вул. Лук'янівській у Шевченківському районі м. Києва для утримання та експлуатації парку, який 09.10.2018 передано до Київської міської ради для розгляду.

За поданням Департаменту рішення щодо передачі (надання) вказаної земельної ділянки фізичним або юридичним особам у власність (користування) Київська міська рада не приймала.

Додаток: на 3 арк. в 1 прим.

З повагою

Директор Петро ОЛЕНИЧ

Раїса Олещенко
Світлана Текутова 279 74 12

08/231-3403118
09. 10. 2018

КИЇВСЬКА МІСЬКА РАДА

VI сесія VIII скликання

РІШЕННЯ

_____№_____

Про надання дозволу на розроблення проекту землеустрою щодо відведення земельних ділянок Київському комунальному об'єднанню зеленого будівництва та експлуатації зелених насаджень міста "Київзеленбуд" на вул. Лук'янівській та вул. Олегівській у Шевченківському районі м.Києва для утримання та експлуатації парку

Київська міська рада
Департамент земельних ресурсів
Код земельної ділянки:

91:099:0027
91:099:0030
91:101:0008

Проект рішення (екз.1)
ПР-17952
до справи
К-35592

2 347015 079521

Розглянувши клопотання про надання дозволу на розроблення проекту землеустрою щодо відведення земельних ділянок Київському комунальному об'єднанню зеленого будівництва та експлуатації зелених насаджень міста "Київзеленбуд" на вул. Лук'янівській та вул. Олегівській у Шевченківському районі м.Києва та додані документи, керуючись статтями 9, 123 Земельного кодексу України, Законом України „Про внесення змін до деяких законодавчих актів України щодо розмежування земель державної та комунальної власності", пунктом 34 частини 1 статті 26 Закону України „Про місцеве самоврядування в Україні", Київська міська рада

ВИРІШИЛА:

1. Надати дозвіл на розроблення проекту землеустрою щодо відведення земельних ділянок Київському комунальному об'єднанню зеленого будівництва та експлуатації зелених насаджень міста "Київзеленбуд" на вул. Лук'янівській та вул. Олегівській у Шевченківському районі м.Києва орієнтовними площами 2,60 га; 4,92 га; 5,52 га (земельні ділянки комунальної власності територіальної громади міста Києва) в постійне користування для утримання та експлуатації парку згідно з план-схемою (додаток до рішення) (К-35592).

Оператор Найденко Лариса Іванівна

Сформовано ПК "Кадастр"

2. Контроль за виконанням цього рішення покласти на постійну комісію Київської міської ради з питань містобудування, архітектури та землекористування.

Київський міський голова В.Кличко

ПОДАННЯ:

Заступник голови Київської міської державної адміністрації — О. Спасибко

Директор Департаменту земельних ресурсів виконавчого органу Київської міської ради (Київської міської державної адміністрації) — П. Оленич

В. о. начальника відділу правового забезпечення юридичного управління Департаменту земельних ресурсів виконавчого органу Київської міської ради (Київської міської державної адміністрації) — М. Дегтяренко

ПОГОДЖЕНО:

Постійна комісія Київської міської ради з питань містобудування, архітектури та землекористування

Голова — О. Міщенко

Секретар — І. Картавий

Начальник управління правового забезпечення діяльності Київської міської ради — В. Слончак

Постійна комісія Київської міської ради з питань екологічної політики

Голова комісії — К.Яловий

Секретар — О.Новіков

До справи
№ К-35592

2 347018 337055

ПОЯСНЮВАЛЬНА ЗАПИСКА

№ ПЗ-33705 від 20.09.2018

до проекту рішення Київської міської ради:

Про надання дозволу на розроблення проекту землеустрою щодо відведення земельних ділянок Київському комунальному об'єднанню зеленого будівництва та експлуатації зелених насаджень міста "Київзеленбуд" на вул. Лук'янівській та вул. Олегівській у Шевченківському районі м.Києва для утримання та експлуатації парку

1. Юридична особа:

Назва	*Київське комунальне об'єднання зеленого будівництва та експлуатації зелених насаджень міста "Київзеленбуд"*
Перелік засновників (учасників) юридичної особи	*КИЇВСЬКА МІСЬКА ДЕРЖАВНА АДМІНІСТРАЦІЯ* *Код ЄДРПОУ засновника: 00022527* *Адреса засновника: 01044, м.Київ, Шевченківський район, ВУЛИЦЯ ХРЕЩАТИК, будинок 36*
Кінцевий бенефіціарний власник (контролер)	*Відсутній*
Клопотання	*від 21.08.2018 № К-35592*

2. Відомості про земельні ділянки (кадастрові №№ 8000000000:91:099:0027к; 8000000000:91:099:0030к; 8000000000:91:101:0008к)

Місце розташування (адреса)	*м. Київ, р-н Шевченківський, вул. Лук'янівська*
Площа	*2,60 га| 4,92 га| 5,52 га*
Вид та термін користування	*Постійне користування*
Вид використання	*для утримання та експлуатації парку*

3. Обґрунтування прийняття рішення

На клопотання зацікавленої особи відповідно до ст. 9, 123 Земельного кодексу України та Порядку набуття прав на землю із земель комунальної власності у місті Києві, затвердженого рішенням Київради від 20.04.2017 № 241/2463, Департаментом земельних ресурсів виконавчого органу Київської міської ради (Київської міської державної адміністрації) розроблено проект рішення Київської міської ради.

4. Мета прийняття рішення.

Метою прийняття рішення є забезпечення реалізації встановленого Земельним кодексом України права особи на оформлення права користування (власності) на землю.

5. Особливі характеристики ділянки.

Наявність будівель і споруд на ділянці:

Вільна від капітальної забудови

Оператор Найденко Лариса Іванівна

Інші особливості:

Земельні ділянки відводяться із земель комунальної власності територіальної громади міста Києва. Земельні ділянки площею 14,11 га включені до Програми розвитку зеленої зони м. Києва (існуючі парки - 10-17, на схилах вул. Лук'янівської - вул. Олегівській). ДПТ на вказану територію відсутній. Відповідно до Генерального плану м. Києва - територія зелених насаджень загального користування.

6. Стан нормативно-правової бази у даній сфері правового регулювання.

Загальні засади та порядок отримання дозволу на розроблення документації із землеустрою визначено ст. 9, 123 Земельного кодексу України.

7. Фінансово-економічне обґрунтування.

Реалізація рішення не потребує додаткових витрат міського бюджету.

8. Прогноз соціально-економічних та інших наслідків прийняття рішення.

Наслідками прийняття розробленого проекту рішення стане:

- реалізація зацікавленою особою своїх прав щодо використання земельної ділянки;

Доповідач: директор Департаменту земельних ресурсів П.Оленич

директор Департаменту
земельних ресурсів **П.Оленич**

Додаток
до рішення Київської міської ради
від _____ № _____

План-схема
до згоди на розроблення проекту землеустрою щодо відведення земельної ділянки

клопотання	**- від 21.08.2018 № К-35592**
код земельної ділянки	**- 91:099:0027к| 91:099:0030к| 91:101:0008к**
юридична/фізична особа	**- Київське комунальне об'єднання зеленого будівництва та експлуатації зелених насаджень міста "Київзеленбуд"**
адреса земельної ділянки	**- м. Київ, р-н Шевченківський, вул. Лук'янівська**
вид землекористування	**- постійне користування**
вид використання земельної ділянки	**- для утримання та експлуатації парку**
орієнтовний розмір	**- 2,60 га| 4,92 га| 5,52 га**

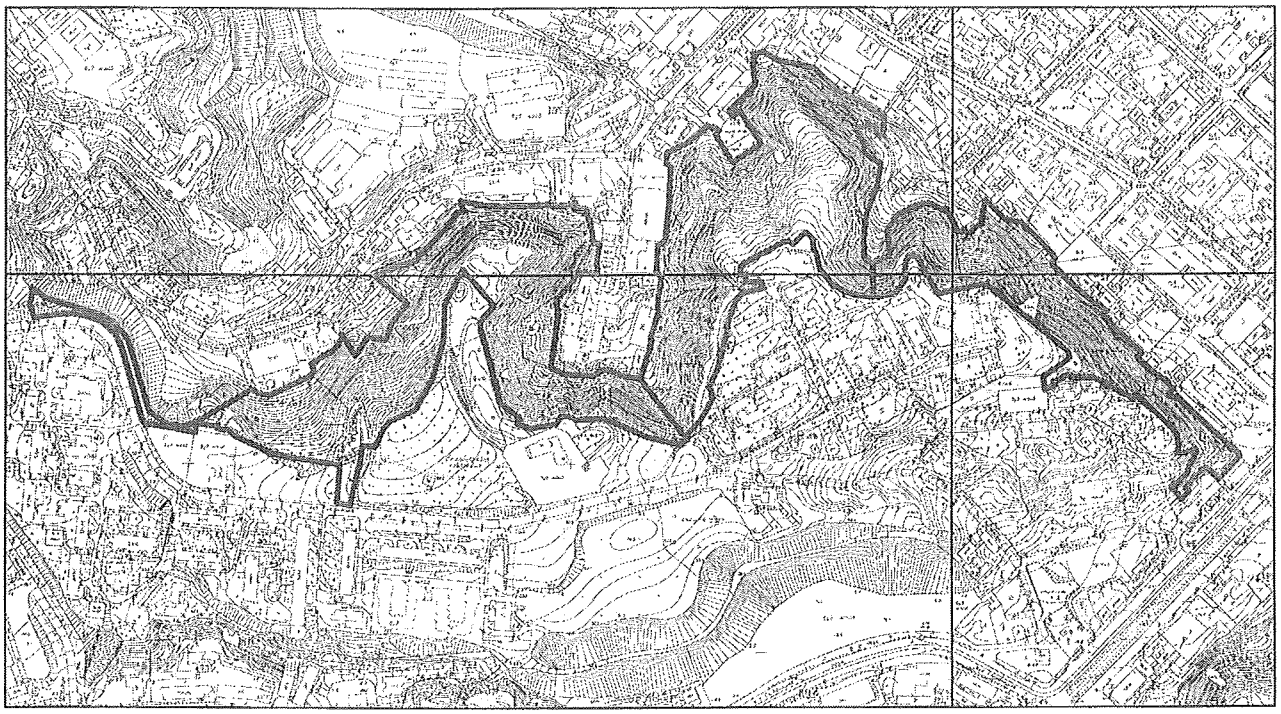

Київський міський голова В.Кличко

Заступник міського голови –
секретар Київської міської ради

Міщенку О.Г.
Яловому К.В.
Слончаку В.В.

Прошу розглянути проект рішення від 09.10.2018 №08/231- 3403/ПР в установленому порядку.

Пихтіній О.М.

Для контролю за проходженням та тиражування.

Юнаковій С.М.
Пантелеєву П.О. – до відома

В.ПРОКОПІВ

"09" жовтня 2018 року
№ 08/231 – 3403/ПР

09.10.2018

ВИКОНАВЧИЙ ОРГАН КИЇВСЬКОЇ МІСЬКОЇ РАДИ
(КИЇВСЬКА МІСЬКА ДЕРЖАВНА АДМІНІСТРАЦІЯ)

ДЕПАРТАМЕНТ ЗЕМЕЛЬНИХ РЕСУРСІВ

вул. Хрещатик, 32-а, м. Київ, 01601, тел. (044) 279-58-72, ф. (044) 288-07-57,
КБУ "Контактний центр міста Києва"(044) 15-51, E-mail: dzr@kievcity.gov.ua Код ЄДРПОУ 26199097

09.10.2018 № 05715-21437
на № _____ від _____

Заступнику міського голови -
секретарю Київради
Прокопіву В.В.

Шановний Володимире Володимировичу!

Департамент земельних ресурсів виконавчого органу Київської міської ради (Київської міської державної адміністрації) підготував проект рішення Київської міської ради "Про надання дозволу на розроблення проекту землеустрою щодо відведення земельних ділянок Київському комунальному об'єднанню зеленого будівництва та експлуатації зелених насаджень міста "Київзеленбуд" на вул. Лук'янівській та вул. Олегівській у Шевченківському районі м.Києва для утримання та експлуатації парку" (Справа К-35592) та направляє для подальшого розгляду у відповідних комісіях Київської міської ради, відповідно до регламенту Київської міської ради, затвердженого рішенням Київради від 07.07.2016 № 579/579.

З повагою,
Директор П. Оленич

вх: ВВ - 1334
від 03.12.2019

КОМУНАЛЬНЕ ПІДПРИЄМСТВО ПО УТРИМАННЮ ЗЕЛЕНИХ НАСАДЖЕНЬ ШЕВЧЕНКІВСЬКОГО РАЙОНУ м. КИЄВА

юр. адреса: вул. Пирогова, 4/26, м. Київ, 01030; фактична: пр-т Перемоги, 82-А, м. Київ, 03113
тел. 455-64-55, факс 453-33-13, E-mail: KPUZN@ukr.net, shev.kievzelenbud.com, код ЄДРПОУ 31753249

26.11.2019 № 236-1662

Депутатові Київської міської
ради
Д. БАНАСУ

Шановний Дмитре Миколайовичу!

У комунальному підприємстві по утриманню зелених насаджень Шевченківського району м. Києва розглянуто Ваше депутатське звернення від 22.11.2019 № 08/279/08/006-1394 щодо створення регіонального ландшафтного парку на земельній ділянці (код ділянки 91:101:0008) в межах вул. Лук'янівської, пров. Нижньоюрківського та вул. Нижньоюрківської.

Повідомляємо, що КП УЗН Шевченківського району підтримує ініціативу створення регіонального ландшафтного парку в межах вул. Лук'янівської, пров. Нижньоюрківського та вул. Нижньоюрківської та вважає за необхідне повідомити наступне.

Станом на сьогодні зазначена земельна ділянка входить до складу території парку на схилах вул. Лук'янівської – вул. Олегівської, який включено до переліку озеленених територій загального користування міста Києва (таблиця 2 Шевченківський район пункт 17) Програми розвитку зеленої зони м. Києва до 2010 року та концепції формування зелених насаджень в центральній частині міста, затвердженої рішенням Київської міської ради від 19.07.2005 № 806/3381 (зі змінами і доповненнями).

Порядок створення й оголошення територій та об'єктів природно-заповідного фонду визначено статтями 51-53 Закону України «Про природно-заповідний фонд».

Попередній розгляд клопотань про створення чи оголошення територій та об'єктів природно-заповідного фонду щодо територій та об'єктів місцевого значення здійснюється у місячний строк обласними, Київською та Севастопольською міськими державними адміністраціями, а на території Автономної Республіки Крим - органом виконавчої влади Автономної Республіки Крим з питань охорони навколишнього природного середовища.

У разі схвалення клопотань обласними, Київською та Севастопольською міськими державними адміністраціями, а на території Автономної Республіки Крим - органом виконавчої влади Автономної Республіки Крим з питань охорони

навколишнього природного середовища проводиться їх погодження з власниками та первинними користувачами природних ресурсів у межах територій, рекомендованих для заповідання.

Розробка проектів створення регіональних ландшафтних парків, заповідних урочищ, а також заказників, пам'яток природи та парків-пам'яток садово-паркового мистецтва місцевого значення забезпечується обласними, Київською та Севастопольською міськими державними адміністраціями, а на території Автономної Республіки Крим - органом виконавчої влади Автономної Республіки Крим з питань охорони навколишнього природного середовища.

Проекти створення територій та об'єктів природно-заповідного фонду передаються обласними, Київською та Севастопольською міськими державними адміністраціями, а на території Автономної Республіки Крим - органом виконавчої влади Автономної Республіки Крим з питань охорони навколишнього природного середовища у встановленому порядку уповноваженим приймати рішення про створення чи оголошення територій та об'єктів природно-заповідного фонду.

Рішення про організацію чи оголошення територій та об'єктів природно-заповідного фонду місцевого значення та встановлення охоронних зон територій та об'єктів природно-заповідного фонду приймається Верховною Радою Автономної Республіки Крим, обласними, Київською та Севастопольською міськими радами.

Порядок відведення земельних ділянок природним заповідникам, біосферним заповідникам, національним природним паркам, регіональним ландшафтним паркам, а також ботанічним садам, дендрологічним паркам, зоологічним паркам визначається Земельним Кодексом України.

Території та об'єкти природно-заповідного фонду або їх частини, що створюються чи оголошуються без вилучення земельних ділянок, що вони займають, передаються під охорону підприємствам, установам, організаціям і громадянам обласними, Київською та Севастопольською міськими державними адміністраціями, органом виконавчої влади Автономної Республіки Крим з питань охорони навколишнього природного середовища з оформленням охоронного зобов'язання.

З повагою

Заступник директора
з економічних питань

Сергій КРУТЬ

Омелянчук 455-64-55

40

57
індекс

МІНІСТЕРСТВО КУЛЬТУРИ СРСР

ПАМ'ЯТНИКИ ІСТОРІЇ ТА КУЛЬТУРИ СРСР

(нерухомі)

3

СОЮЗНА РЕСПУБЛІКА УКРАЇНА

(найменування республіканського органу охорони пам'ятників)

ПАСПОРТ

I. НАЙМЕНУВАННЯ ПАМ'ЯТНИКА Поселення та могильник IX-XIII ст.

II. ТИПОЛОГІЧНА НАЛЕЖНІСТЬ

пам'ятник археології	пам'ятник історії	пам'ятник архітектури	пам'ятник монументального мистецтва
+			

III. ДАТУВАННЯ ПАМ'ЯТНИКА (або дата історичної події, з якою пов'язано виникнення пам'ятника—для пам'ятників історії) IX-XIII ст.

IV. АДРЕСА (місцезнаходження) пам'ятника м. Київ, Щекавиця гора, Шевченківський р-н

(область, район, населений пункт, шляхи під'їзду)

V. ХАРАКТЕР СУЧАСНОГО ВИКОРИСТАННЯ

за початков. призначенням	культурно-освітнє	туристсько-екскурсійне	лікувально-оздоровче	житлові приміщення	господарче	не використовується
	музей бібліотека клуб	+	лікарня санатор. б/відп.		установа торгов. промисл. склад	

ДОДАТКИ:

Фото загального вигляду—

Фото фрагментів—

Генплан—

Обміри: план—

фасад—

розріз—

Схематичний план

охоронної зони—

VI. ІСТОРИЧНІ ВІДОМОСТІ

а) для пам'ятників археології — історія виникнення, ким і коли проводились розвідки і розкопки, місце зберігання колекцій

для пам'ятників історії — історія виникнення: коротка характеристика подій і осіб, в зв'язку з якими об'єкт набув значення пам'ятника

для пам'ятників архітектури і монументального мистецтва — автор, будівник, замовник; історія створення

Щекавиця/Олегівка,Олегова гора/-історична місцевість в Подільському районі,одна з трьох літописних гір,лежить на північний захід від Замкової гори/Киселівки/,відокремлена від неї яром,де в давнину протікала р.Глибочиця.З півночі,сходу,півдня має стрімкі схили,на заході переходить у загальне підвищення.Даних про розміри і характер поселення мало,археологічні дослідження незначні і фрагментарні. В 1939р.досліджувався фрагмент культурного шару IX-XIст.на східних схилах гори/Богусевич В.А./В 1980р. Івакін Г.Ю.відкрив частину підмурків церкви XIIст./вул.Олегівська/.В 1995-96рр.в центральній частині гори Мозчан І.І.повністю розкопав грунтовий могильник кінця X-XIIст.Матеріали зберігаються в фондах ІА НАНУ.

б) перебудови і втрати, що змінили первинний вигляд пам'ятника

в) реставраційні роботи (загальна характеристика, час, автор, місце зберігання документації).

VII. ОПИС ПАМ'ЯТНИКА

	для пам'ятників археології	—характер культурного шару, найважливіші знахідки
	для пам'ятників історії	—характеристика пам'ятника, наявність, текст і час встановлення меморіальної дошки
а)	для пам'ятників архітектури	—основні особливості планувальної композиційно-просторової структури і конструкцій; характер декору фасадів і інтер'єрів; наявність живопису, скульптури, прикладного мистецтва, будівельний матеріал, основні габарити
	для пам'ятників монументального мистецтва	—основні особливості композиційного і колористичного рішення тексти, матеріал, техніка, розмір.

Культурний шар городища IX-XIIIст.залишається майже не дослідженим і тому характеристика може бути тільки загальною.На могильнику X-XIIст.площею близько 1000кв.м.розкопано III поховань,здійснених по християнському обряду.Інвентар:ґудзики,скляна чаша,ніж,монета-підвіска-імітація німецькому денарію XIст.Оттона і Адельгейда.
Про храм на Щекавиці відомо з літопису під 1182р.

б) загальна оцінка суспільної, науково-історичної та художньої значимості пам'ятника.

Являє наукову цінність для вивчення історії міста і його топографії.

VIII. ОСНОВНА БІБЛІОГРАФІЯ, АРХІВНІ ДЖЕРЕЛА, ІКОНОГРАФІЧНИЙ МАТЕРІАЛ

Толочко П.П.Історична топографія Стародавнього Києва.-К.,1972.

Ивакин Г.Ю.Охранные раскопки на Киевском Подоле.-АО за 1980г.-М.,1981.

Мовчан И.И.Новый могильник на Щекавице и проблемы некрополя древнего Киева//Новые исследования археологов России и СНГ.-СПб.,1997.

IX. ТЕХНІЧНИЙ СТАН

		добрий	середній	поганий	аварійний
характеристика загального стану:			+		
для пам'ятників археології	культурного шару				
	найважливіших знахідок				
для пам'ятників архітектури та історії	конструкцій				
	стін				
	покриттів				
	стель				
	підлоги				
	декору фасадів				
	інтер'єрів				
в інтер'єрі:	живопису				
	скульптури				
	прикл. мистецтва				
для пам'ятників монументального мистецтва	цоколя				
	постаменту				
	скульптури				
	грунту				
	фарбового шару				

X. СИСТЕМА ОХОРОНИ

а) категорія охорони	союзна	республ.	місцева	не взято
		+		

б) дата і № документа про взяття під охорону Рішення міськвиконкому №1112 від 17.11.1987 р.

в) границі охорони зони і зони регулювання забудови (короткий опис з посиланням на стверджуючий документ)

Археологічний заповідник в межах:вул.Верхній та Нижній Вал,вул.Мирна, пров.Нижньо-Юрківський,вул.Фрунзе.
Рішення виконкому Київської міськради народних депутатів від 16.07.79р.№920,п.1.2.4.

г) балансова належність і конкретне використання

д) дата і № охоронного документа

Дата складання паспорта

Паспорт склав Тимощук В.М.,археолог
(прізвище, ім'я та по батькові, посада або професія)

2 березня 1992 р.

(підпис)

Інспектор по охороні пам'ятників
(підпис)

М.П.

Ідентифікаційний код 01423

22.06. 1983 р. Зам. № 22945—6 т. Київ. друк. № 1.

I.2.3.- -2.10.25.



Поселення та могильник IX-XIII ст. Вид з Замкової гори. м.Київ, ур.Щекавиця гора.

Фото І.Р.Михальчишина. 17.VIII.1998 р.



РОБОЧІ МАТЕРІАЛИ

Витяг з бази даних міського земельного кадастру від 30.10.2019 р.

м. Київ

Шевченківський р-н

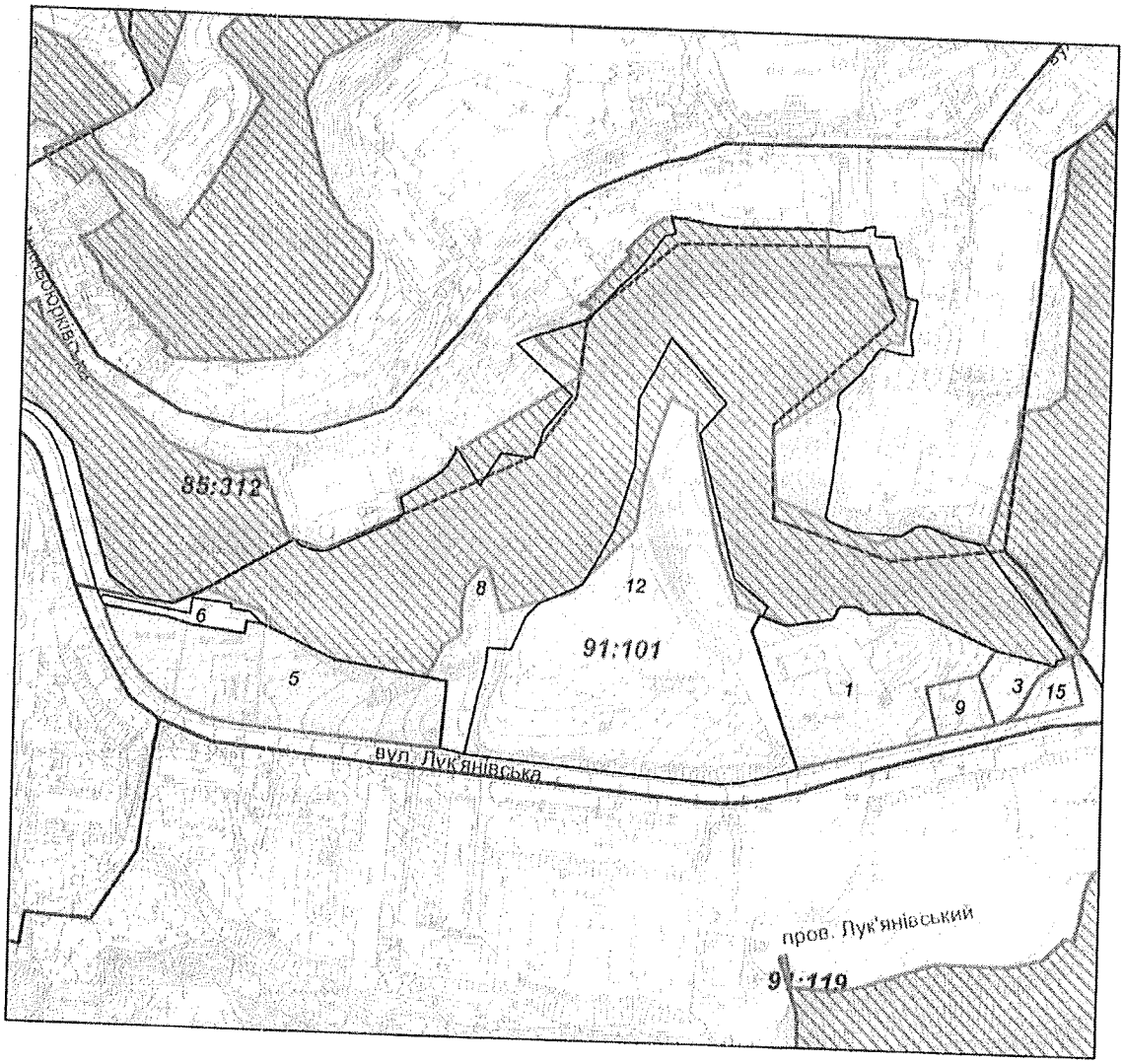

Масштаб 1:4000

**** Черговий план м.Києва ведеться з 1995 року***

виготовлено КП "Київський інститут земельних відносин"

Витяг з бази даних міського земельного кадастру станом на 30.10.2019р.- стор. №2

РЕЄСТР ЗЕМЕЛЬНИХ ДІЛЯНОК

Черговий план

Код ділянки	Землекористувачі	Адреса ділянки	Площа (кв.м)	Вид права	Цільове призначення
91:101:0001	Духовне управління мусульман України	вул. Лук'янівська, 46	8 550,92	Постійне користування	1.12.6, для будівництва та обслуговування меморіально-молитовного будинку
91:101:0003	Приватне підприємство "Маріам"	вул. Лук'янівська, 28	1 000,09	Власність	1.8, для будівництва і обслуговування житлового будинку, господарських будівель і споруд
91:101:0005	Департамент державної автомобільної інспекції України	вул. Лук'янівська, 62	9 007,02	Постійне користування	1.12.1, Для експлуатації та обслуговування адміністративного будинку
91:101:0006	Київський професійно-педагогічний коледж імені Антона Макаренка	вул. Лук'янівська, 62	789,37		0,
91:101:0008	Комунальне підприємство по утриманню зелених насаджень Шевченківського району м.Києва	вул. Лук'янівська	55 194,95		1,
91:101:0009	Приватне підприємство "Маріам"	вул. Лук'янівська, 30	1 000,54	Власність	1.8, для будівництва і обслуговування житлового будинку, господарських будівель і споруд
91:101:0012	Ритуальна служба спеціалізоване комунальне підприємство "Спеціалізований комбінат підприємств комунально-побутового обслуговування"	вул. Лук'янівська, 48	24 954,83		1,
91:101:0015	Приватне підприємство "Маріам"	вул. Лук'янівська, 26	800,43	Власність	1.8, для будівництва та обслуговування житлового будинку, господарських будівель і споруд

РОБОЧІ МАТЕРІАЛИ

дані міського земельного кадастру від 18.02.2020

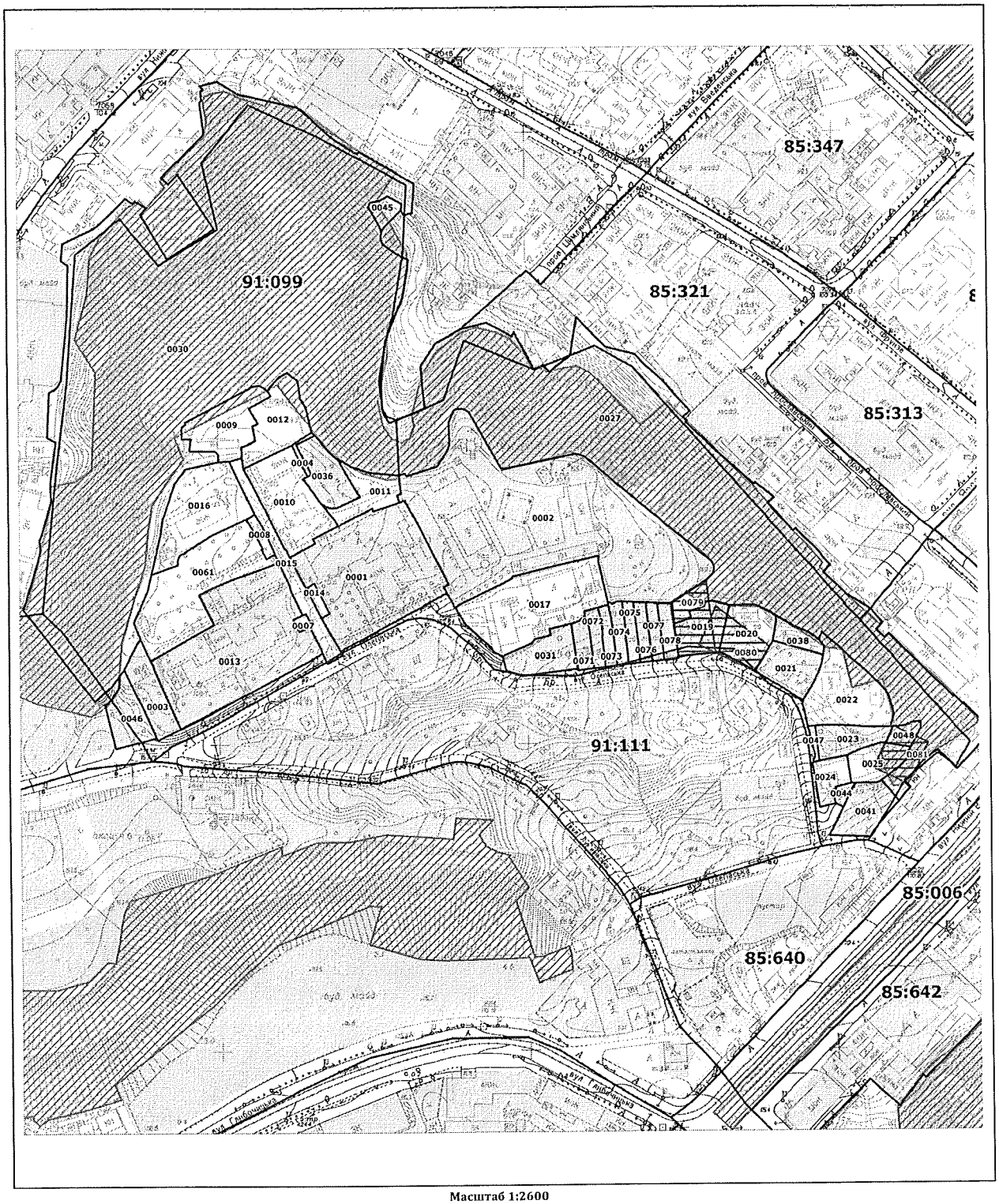

Масштаб 1:2600

РЕЄСТР ЗЕМЕЛЬНИХ ДІЛЯНОК

Код зем. ділянки	Користувач	Адреса зем. ділянки	Площа, кв. м.	Вид права	Дата закінч. права
91:099:0001	ТОВАРИСТВО З ОБМЕЖЕНОЮ ВІДПОВІДАЛЬНІСТЮ "АДАМАНС"	вул. Олегівська, 36	5742,69	Оренда на 5 років	30.10.2023
91:099:0002	Приватне акціонерне товариство "Радіо і телебачення"	вул. Олегівська, 34б	13482,72	Оренда до 12.03.2059	12.03.2059
91:099:0003	Фізична особа	вул. Олегівська, 40	992,98	Постійне користування	
91:099:0004	Землі не надані у власність чи користування	вул. Олегівська, 38, 40	89,68		
91:099:0007	Приватне акціонерне товариство "ДТЕК Київські електромережі"	вул. Олегівська, 42	80,23		
91:099:0008	Гаражі (самозахват)	вул. Олегівська	184,86		
91:099:0009	Гаражі (самозахват)	вул. Олегівська	1493,15		
91:099:0010	Державне підприємство київський радіопередавальний центр КРПЦ	вул. Олегівська, 38, 40	2157,40		
91:099:0011	Землі не надані у власність чи користування	вул. Олегівська, 38, 40	927,94		
91:099:0012	Землі не надані у власність чи користування	вул. Олегівська, 38, 40	1507,67		
91:099:0013	Управління освіти Шевченківської районної в місті Києві державної адміністрації	вул. Олегівська, 42	6179,85	Без права	
91:099:0014	Шевченківський районний відділ освіти	вул. Олегівська, 42	136,45		
91:099:0015	Землі не надані у власність чи користування	вул. Олегівська	1191,60		
91:099:0016	Багатоповерхова забудова ЖЕК 607	вул. Олегівська, 44	2548,93		
91:099:0017	Відділ ДАІ Шевченківського району	вул. Олегівська, 32	3567,34		
91:099:0019	Фізична особа|Фізична особа|Фізична особа|Фізична особа|Фізична особа	вул. Олегівська, 22	929,41		
91:099:0020	Фізична особа|Фізична особа|Фізична особа|Фізична особа|Фізична особа	вул. Олегівська, 20	1141,08		
91:099:0021	Фізична особа|Фізична особа	вул. Олегівська, 18	1000,08	Власність	
91:099:0022	Фізична особа|Фізична особа|Фізична особа	вул. Олегівська, 16	2184,00		
91:099:0023	Фізична особа	вул. Олегівська, 12	801,22	Право в процесі оформлення (Власність)	
91:099:0024	Фізична особа	вул. Олегівська, 10	549,41		
91:099:0025	Фізична особа	вул. Олегівська, 10	760,76		
91:099:0027	Комунальне підприємство по утриманню зелених насаджень Шевченківського району м.Києва	вул.Лукянівська, вул.Олегівська	25955,90		
91:099:0030	Комунальне підприємство по утриманню зелених насаджень Шевченківського району м.Києва	вул.Лукянівська, вул.Олегівська	49224,24		
91:099:0031	Фізична особа	вул. Олегівська, 30	1026,32	Власність	
91:099:0036	Фізична особа	вул. Олегівська, 42а	1000,03	Власність	
91:099:0038	Фізична особа	вул. Олегівська, 18	415,81		
91:099:0041	Фізична особа|Фізична особа|Фізична особа|Фізична особа|Фізична особа|Фізична особа	вул. Олегівська, 8	1000,08	Власність	
91:099:0044	Комунальне підприємство по утриманню зелених насаджень Шевченківського району м.Києва		129,86		
91:099:0045	Фізична особа|Фізична особа	пров.Цимлянський, 14	267,49		
91:099:0046	Приватне підприємство "Маріам"	вул. Лук'янівська, 24	900,04	Власність	
91:099:0047	Землі не надані у власність чи користування	вул. Олегівська	86,95		
91:099:0048	Землі не надані у власність чи користування	вул. Олегівська	249,16		
91:099:0061	Землі не надані у власність чи користування	вул. Олегівська, 42	3561,85		
91:099:0071	ПАТРІАРША ДОБРОДІЙНА ФУНДАЦІЯ/МІСІЙНЕ ТОВАРИСТВО/ ПАТРІАРХА ВОЛОДИМИРА УКРАЇНСЬКОЇ ПРАВОСЛАВНОЇ ЦЕРКВИ-КИЇВСЬКИЙ ПАТРІАРХАТ	вул. Олегівська, 24а-30	350,19	Право в процесі оформлення (Оренда до 29.10.2023)	29.10.2023
91:099:0072	ПАТРІАРША ДОБРОДІЙНА ФУНДАЦІЯ/МІСІЙНЕ ТОВАРИСТВО/ ПАТРІАРХА ВОЛОДИМИРА УКРАЇНСЬКОЇ ПРАВОСЛАВНОЇ ЦЕРКВИ-КИЇВСЬКИЙ ПАТРІАРХАТ	вул. Олегівська, 24а-30	318,47	Право в процесі оформлення (Оренда до 29.10.2023)	29.10.2023
91:099:0073	ПАТРІАРША ДОБРОДІЙНА ФУНДАЦІЯ/МІСІЙНЕ ТОВАРИСТВО/ ПАТРІАРХА ВОЛОДИМИРА УКРАЇНСЬКОЇ ПРАВОСЛАВНОЇ ЦЕРКВИ-КИЇВСЬКИЙ ПАТРІАРХАТ	вул. Олегівська, 24а-30	291,14	Право в процесі оформлення (Оренда до 29.10.2023)	29.10.2023
91:099:0074	ПАТРІАРША ДОБРОДІЙНА ФУНДАЦІЯ/МІСІЙНЕ ТОВАРИСТВО/ ПАТРІАРХА ВОЛОДИМИРА УКРАЇНСЬКОЇ ПРАВОСЛАВНОЇ ЦЕРКВИ-КИЇВСЬКИЙ ПАТРІАРХАТ	вул. Олегівська, 24а-30	329,83	Право в процесі оформлення (Оренда до 29.10.2023)	29.10.2023
91:099:0075	ПАТРІАРША ДОБРОДІЙНА ФУНДАЦІЯ/МІСІЙНЕ ТОВАРИСТВО/ ПАТРІАРХА ВОЛОДИМИРА УКРАЇНСЬКОЇ ПРАВОСЛАВНОЇ ЦЕРКВИ-КИЇВСЬКИЙ ПАТРІАРХАТ	вул. Олегівська, 24а-30	299,65	Право в процесі оформлення (Оренда до 29.10.2023)	29.10.2023
91:099:0076	ПАТРІАРША ДОБРОДІЙНА ФУНДАЦІЯ/МІСІЙНЕ ТОВАРИСТВО/ ПАТРІАРХА ВОЛОДИМИРА УКРАЇНСЬКОЇ ПРАВОСЛАВНОЇ ЦЕРКВИ-КИЇВСЬКИЙ ПАТРІАРХАТ	вул. Олегівська, 24а-30	308,11	Право в процесі оформлення (Оренда до 29.10.2023)	29.10.2023
91:099:0077	ПАТРІАРША ДОБРОДІЙНА ФУНДАЦІЯ/МІСІЙНЕ ТОВАРИСТВО/ ПАТРІАРХА ВОЛОДИМИРА УКРАЇНСЬКОЇ ПРАВОСЛАВНОЇ ЦЕРКВИ-КИЇВСЬКИЙ ПАТРІАРХАТ	вул. Олегівська, 24а-30	291,99	Право в процесі оформлення (Оренда до 29.10.2023)	29.10.2023
91:099:0078	ПАТРІАРША ДОБРОДІЙНА ФУНДАЦІЯ/МІСІЙНЕ ТОВАРИСТВО/ ПАТРІАРХА ВОЛОДИМИРА УКРАЇНСЬКОЇ ПРАВОСЛАВНОЇ ЦЕРКВИ-КИЇВСЬКИЙ ПАТРІАРХАТ	вул. Олегівська, 24а-30	349,75	Право в процесі оформлення (Оренда до 29.10.2023)	29.10.2023
91:099:0079	Фізична особа	Шевченківський район м.Києва	1000,00	власність	
91:099:0080	Фізична особа	Шевченківський район м.Києва	1000,00	власність	
91:099:0081	Фізична особа		1000,00	власність	

Додаток №2
до рішення Київської міської ради
_____ № _____

ПЛАН-СХЕМА
території природно-заповідного фонду місцевого значення, якій надається статус регіонального ландшафтного парку «Гора Щекавиця»



Київський міський голова В. Кличко

Депутату Київської міської ради
Банасу Дмитру Миколайовичу
від мешканців вул. Лук'янівської

Шановний Дмитре Миколайовичу!

Ми, мешканці вулиці Лук'янівської у Шевченківському районі міста Києва, занепокоєні тим, що гора Щекавиця, яка має визначне історичне значення як для Києва, так і для всієї України , може бути спотворена.

У зв'язку з цим та з метою недопущення незаконної забудови і спотворення стану історичної пам'ятки просимо вжити заходів щодо надання статусу регіонального ландшафтного парку горі Щекавиця.

Додатки :

1. Підписні листи

Додаток №1

ПІДПИСНИЙ ЛИСТ

до звернення про надання **горі Щекавиця** статусу регіонального ландшафтного парку.

ПІБ	Контактні дані	Підпис
Єгісєєв Э.А		
Сусла О.М.		
Хайдарова В.Р		
Мамыков Р.А.		
БЕРЗА П.О		
Шаповаленко М.В		
Вакобова М.С		
Шереметевський В.Л		
Лемешуль А.Б.		
Побігайло Г.		
Гриценко А.П		
Прокоф'єв Э.Ю.		
Дрінь С.С.		
Правдокін Ф.В.		
Шаповаленко Є.		
Волощенко А.Н		
Тюрін В.М		
Тамарчук Э.В		
Фіяль О.В.		
Гриценко Андрій		
Шульма Серг.В.		
Грицак Б.В		
Хмелатий Б.М		
Храм О.В		
Яценко Е.А.		
Бровко Н.		
Всевченко М		
Тарасевич Р.		
Квітенко А		
Голуб Н.		
Бугуй В.В.		
Картинська Н.В		
Дяка О.В.		
Посторний Э.В		
Сисаренко В.М		
Мемков Р.А		
Кошт Д.А		
Речинська К.С		
Крипакова Е.Д		
Флей А.В		
Глушенко М.В		
Кузьмина О.Ю		
[illegible]		
Рідауе Ф.А		

Додаток №1

ПІДПИСНИЙ ЛИСТ

до звернення про надання **горі Щекавиця** статусу регіонального ландшафтного парку.

ПІБ	Контактні дані	Підпис
Власов О.А.		
Фанфренко А.Ю.		
Орловський Ю.Б.		
Шестаков Є.Ю.		
Пришко М.І.		
Семчук Б.Ю.		
Корнєва Л.П.		
Напіпруш М.Ю.		
Гой А.В.		
Новікова Т.І.		
Орловський М.М.		
Назаренко С.Є.		
Пугачова Г.В.		
Билина Є.А.		
Аверкієва Л.Г.		
Макрета Л.К.		
Вуртерт О.Г.		
Русакова В.Г.		
Попович В.А.		
Сорокіна А.К.		
Плетунова Т.Н.		
Лусса І.О.		
Лусса Н.С.		
Яценко В.В.		
Зиборт А.Є.		
Кравцова А.		
Гриценко В.М.		
Гриценко Н.В.		
Будзинські І.О.		
Гаврилюк М.В.		
Семенов В.М.		

Вх: ВВ-1354
від 24.12.2019

МІНІСТЕРСТВО КУЛЬТУРИ УКРАЇНИ

вул. І. Франка, 19, м. Київ, 01601, телефон 235-23-78
E-mail: info@mincult.gov.ua

№ 1615/10-4/10-19 від 21.11.2019
на №08/279/08/006-1351 від 29.10.2019

Депутату Київської міської ради
VIII скликання
Банасу Д. М.

Шановний Дмитре Миколайовичу!

Міністерство культури України розглянуло Ваше звернення від 29.10.2019 № 08/279/08/006-1351 (вхідний реєстраційний від 31.10.2019 № 235/0/4-19) щодо надання інформації про межі території пам'ятки археології національного значення «Культурний шар городища» на горі Щекавиці у м. Києві і, діючи в межах повноважень, визначених Положенням про Міністерство культури України, затвердженим постановою Кабінету Міністрів України від 03.09.2014 № 495, надає копію облікової документації на зазначену пам'ятку.

Додаток: на 6 арк. в 1 прим.

З повагою

Державний секретар **Р. КАРАНДЄЄВ**

Копил М.А. (044)2724643

29

08/231 - 590/ПР
05.03.2020

КИЇВСЬКА МІСЬКА РАДА

X сесія VIII скликання

РІШЕННЯ

ПРОЄКТ

_____№_____

Про оголошення природної території ландшафтним заказником місцевого значення «Долина річки Коноплянка»

Відповідно до пункту 37 частини першої статті 26 Закону України «Про місцеве самоврядування в Україні», пункту «і» частини першої статті 15 Закону України «Про охорону навколишнього природного середовища», статей 25, 51–53 Закону України «Про природно-заповідний фонд України», розглянувши клопотання Благодійної організації «Благодійний фонд Дніпровського району м. Києва «Київський еколого-культурний центр» від 23 серпня 2019 року №112, з метою збереження ландшафтного та біологічного різноманіття унікальних природних комплексів, Київська міська рада

ВИРІШИЛА:

1. Оголосити ландшафтним заказником місцевого значення «Долина річки Коноплянка» природну територію долини річки Коноплянка біля вулиці Вітряні Гори в межах Подільського району м. Києва загальною площею 1,4 га, згідно з додатком.

2. Комунальному підприємству по утриманню зелених насаджень Подільського району м. Києва забезпечити охорону та збереження зазначеного у пункті 1 цього рішення об'єкта з оформленням охоронного зобов'язання в установленому порядку.

3. Оприлюднити це рішення у порядку, визначеному законодавством.

4. Контроль за виконанням цього рішення покласти на постійну комісію Київської міської ради з питань екологічної політики.

Київський міський голова **Віталій КЛИЧКО**

ПОДАННЯ:

Депутат Київської міської ради Костянтин ЯЛОВИЙ

ПОГОДЖЕНО:

Постійна комісія Київської міської ради
з питань екологічної політики

Голова Костянтин ЯЛОВИЙ

Секретар Олексій НОВІКОВ

Постійна комісія Київської міської ради
з питань містобудування, архітектури та
землекористування

Олександр МІЩЕНКО

Голова

Секретар Іван КАРТАВИЙ

Начальник управління правового
забезпечення діяльності
Київської міської ради Ганна ГАРШИНА

Додаток
до рішення Київської міської ради
_____№_____

Природна територія, яка оголошується ландшафтним заказником місцевого значення «Долина річки Коноплянка»

№	Код ділянки	Адреса ділянки	Опис ділянки	Площа (га)	Землекористувач
1	85:148:0076	вулиця Вітряні Гори у Подільському районі м. Києва	Лісова рослинність у поєднанні соснових, мішаних та справжніх листяних лісів	1,4	Комунальне підприємство по утриманню зелених насаджень Подільського району м. Києва

Київський міський голова Віталій КЛИЧКО

ПОЯСНЮВАЛЬНА ЗАПИСКА
до проекту рішення Київської міської ради
«Про оголошення ландшафтним заказником місцевого значення «Долина річки Коноплянка»

1. Обґрунтування необхідності прийняття рішення.

Запропонований проект рішення передбачає оголосити ландшафтним заказником місцевого значення «Долина річки Коноплянка» природну територію Подільського району міста Києва біля вул. Вітряні гори, загальною площею 1,4 га. Прийняття даного рішення забезпечить належні умови для збереження ландшафтного та біологічного різноманіття, цінного природного комплексу.

У клопотанні Благодійної організації «Благодійний фонд Дніпровського району м. Києва «Київський еколого-культурний центр» від 23 серпня 2019 року №112 надано наукове обґрунтування необхідності оголошення ландшафтного заказника місцевого значення «долина річки Коноплянка» та відповідно до частини другої статті 51 Закону України «Про природно-заповідний фонд України» зазначено інформацію про природоохоронну, рекреаційну цінність природних комплексів та об'єктів, що пропонуються для заповідання, відомості про місцезнаходження, розміри та характер використання.

Лісова рослинність характеризується поєднанням соснових, мішаних та справжніх листяних лисів. Останні сформовані дубом, грабом, липою та кленом гостролистим, мають особливу цінність. Є дуб, якому біля 500 років.

Водна рослинність зазначеної території характеризується великим різноманіттям, наявні значні за площею зарості верби гостролистої та аморфи чагарникової.

Характер ландшафтів на вказаній території визначає види земноводних – їх тут 4: ропуха сіра, гостроморда жаба, деревна жаба, кумка червоночеревна. З плазунів мешкають вуж звичайний та прудка ящірка, що охороняються Бернскою конвенцією, а також болотяна черепаха, що внесена до переліку видів, що охороняються на території м. Києва.

Велика кількість горобиних птахів: пліски жовта й біла, вивільга, соловейко східний, ластівки сільська, міська, берегова та багато інших.

З ссавців зустрічаються іжак білочеревний та кріт, з безхребетних – ставковик великий, живородки, бурштинівки, павуки–вовки та ін. Зустрічаються деякі види, що занесені до Червоної книги України.

Об'єкт має рекреаційне значення.

Проект створення ландшафтного заказника місцевого значення «Долина річки Коноплянка» розроблено науковцями «Київського еколого-культурного центру», в якому визначено основні заходи зі збереження природних комплексів, які беруться під охорону на території проєктованого об'єкту природно-заповідного фонду.

2. Цілі та завдання прийняття рішення.

Проєкт рішення передбачає оголосити природну територію ландшафтним заказником місцевого значення «Долина річки Коноплянка» (згідно з додатком) з метою збереження ландшафтного та біологічного різноманіття, цінного природного комплексу.

3. Загальна характеристика та основні положення проекту рішення

Прийняття даного рішення сприятиме оздоровленню довкілля, поліпшенню екологічного і санітарного стану, а також зростанню рекреаційного потенціалу м. Києва.

4. Стан нормативно-правової бази у даній сфері правового регулювання.

Закон України «Про місцеве самоврядування в Україні», Закон України «Про охорону навколишнього природного середовища», Закон України «Про природно-заповідний фонд України».

6. Фінансово-економічне обґрунтування.

Реалізація даного проекту рішення не потребує витрат міського бюджету.

7. Суб'єкт подання та доповідач проекту рішення.

Суб'єктом подання проекту рішення та доповідачем на пленарному засіданні є депутат Київської міської ради Яловий Костянтин Володимирович.

Депутат Київської міської ради Костянтин ЯЛОВИЙ

Обгрунтування створення ландшафтного заказника місцевого значення « Долина річки Коноплянка»

Просимо створити ландшафтний заказник місцевого значення « Долина річки Коноплянка».

Об,єкт заповідання- долина річки Коноплянка знаходиться на території Подільського району м. Києва біля вул. Ветряні гори. Територія об,єкту-ландшафтного заказника місцевого значення « Долини річки Коноплянка » належить КО « Київзеленбуд» (КП УЗН Подільського району м. Києва). Кадастровий номер- 76 , площа об,єкту 1,4 га.

Лісова рослинність характеризується поєднанням соснових, мішаних та справжніх листяних лісів. Останні сформовані дубом, грабом, липою та кленом гостролистим, мають особливу цінність. Як і зростаюча в трав'яному ярусі цих лісів неморальна рослинність. Є дуб, якому біля 500 років.

Водна рослинність характеризується великим різноманіттям: ряски мала та трироздільна, жабурник звичайний є звичайними видами водних поверхонь. З занурених рослин звичайними є елодея канадська, кушир занурений, різак алоєвидний. На заболочених ділянках зростають гірчак почечуйний, вербозілля звичайне.

Звичайними видами є пижма, холодок лікарський, гвоздика Борбаша, заяча капуста звичайна та шестирядна. На території об'єкту також наявні значні за площею зарості верби гостролистої (шелюги) та аморфи чагарникової.

Характер ландшафтів визначає на вказаній території земноводних – їх тут 4 вида. З них ропуха сіра, гостроморда жаба, деревна жаба, кумка червоночерева. З плазунів мешкають вуж звичайний та прудка ящірка, що охороняється Бернською конвенцією, а також болотяна черепаха, що внесена до переліку видів, які мають охорону на території м. Києва.

Великим є різноманіття горобиних птахів: плиски жовта й біла, вивільга, соловейко східний, ластівки сільська, міська, берегова та багато інших.

З ссавців на території урочища зустрічаються їжак білочеревий, кріт.

Значним є різноманіття безхребетних тварин. Тут виявлені ставковик великий, живородки, бурштинівки, павуки-вовки. Тут зустрічаються поліксена, жук-олень, махаон, вусач мускусний , що занесені до Червоної книги.

Об,єкт має рекреаційне значення.

Тому об,єкт необхідно оголосити ландшафтним заказником місцевого значення « Долина річки Коноплянка» .

Координатор робіт зі створення
об,єктів ПЗФ КЕКЦ, к.б.н. І.Ю.Парнікоза

Директор КЕКЦ, Заслужений
природоохоронець України В.Є.Борейко

Обгрунтування створення ландшафтного заказника місцевого значення « Долина річки Коноплянка»

Просимо створити ландшафтний заказник місцевого значення « Долина річки Коноплянка».

Об,єкт заповідання- долина річки Коноплянка знаходиться на території Подільського району м. Києва біля вул. Ветряні гори. Територія об,єкту-ландшафтного заказника місцевого значення « Долини річки Коноплянка » належить КО « Київзеленбуд» (КП УЗН Подільського району м. Києва). Кадастровий номер- 76 , площа об,єкту 1,4 га.

Лісова рослинність характеризується поєднанням соснових, мішаних та справжніх листяних лісів. Останні сформовані дубом, грабом, липою та кленом гостролистим, мають особливу цінність. Як і зростаюча в трав'яному ярусі цих лісів неморальна рослинність. Є дуб, якому біля 500 років.

Водна рослинність характеризується великим різноманіттям: ряски мала та трироздільна, жабурник звичайний є звичайними видами водних поверхонь. З занурених рослин звичайними є елодея канадська, кушир занурений, різак алоєвидний. На заболочених ділянках зростають гірчак почечуйний, вербозілля звичайне.

Звичайними видами є пижма, холодок лікарський, гвоздика Борбаша, заяча капуста звичайна та шестирядна. На території об'єкту також наявні значні за площею зарості верби гостролистої (шелюги) та аморфи чагарникової.

Характер ландшафтів визначає на вказаній території земноводних – їх тут 4 вида. З них ропуха сіра, гостроморда жаба, деревна жаба, кумка червоночерева. З плазунів мешкають вуж звичайний та прудка ящірка, що охороняється Бернською конвенцією, а також болотяна черепаха, що внесена до переліку видів, які мають охорону на території м. Києва.

Великим є різноманіття горобиних птахів: плиски жовта й біла, вивільга, соловейко східний, ластівки сільська, міська, берегова та багато інших.

З ссавців на території урочища зустрічаються їжак білочеревий, кріт.

Значним є різноманіття безхребетних тварин. Тут виявлені ставковик великий, живородки, бурштинівки, павуки-вовки. Тут зустрічаються поліксена, жук-олень, махаон, вусач мускусний , що занесені до Червоної книги.

Об,єкт має рекреаційне значення.

Тому об,єкт необхідно оголосити ландшафтним заказником місцевого значення « Долина річки Коноплянка» .

Координатор робіт зі створення
об,єктів ПЗФ КЕКЦ, к.б.н. І.Ю.Парнікоза

Директор КЕКЦ, Заслужений
природоохоронець України В.Є.Борейко

Проект створення ландшафтного заказника місцевого значення « Долина річки Коноплянка»

Просимо створити ландшафтний заказник місцевого значення « Долина річки Коноплянка».

Об,єкт заповідання- долина річки Коноплянка знаходиться на території Подільського району м. Києва біля вул. Ветряні гори. Територія об,єкту-ландшафтного заказника місцевого значення « Долини річки Коноплянка » належить КО « Київзеленбуд» (КП УЗН Подільського району м. Києва). Кадастровий номер- 76 , площа об,єкту 1,4 га.

Лісова рослинність характеризується поєднанням соснових, мішаних та справжніх листяних лісів. Останні сформовані дубом, грабом, липою та кленом гостролистим, мають особливу цінність. Як і зростаюча в трав'яному ярусі цих лісів неморальна рослинність. Є дуб, якому біля 500 років.

Водна рослинність характеризується великим різноманіттям: ряски мала та трироздільна, жабурник звичайний є звичайними видами водних поверхонь. З занурених рослин звичайними є елодея канадська, кушир занурений, різак алоєвидний. На заболочених ділянках зростають гірчак почечуйний, вербозілля звичайне.

Звичайними видами є пижма, холодок лікарський, гвоздика Борбаша, заяча капуста звичайна та шестирядна. На території об'єкту також наявні значні за площею зарості верби гостролистої (шелюги) та аморфи чагарникової.

Характер ландшафтів визначає на вказаній території земноводних – їх тут 4 вида. З них ропуха сіра, гостроморда жаба, деревна жаба, кумка червоночерева. З плазунів мешкають вуж звичайний та прудка ящірка, що охороняється Бернською конвенцією, а також болотяна черепаха, що внесена до переліку видів, які мають охорону на території м. Києва.

Великим є різноманіття горобиних птахів: плиски жовта й біла, вивільга, соловейко східний, ластівки сільська, міська, берегова та багато інших.

З ссавців на території урочища зустрічаються їжак білочеревий, кріт.

Значним є різноманіття безхребетних тварин. Тут виявлені ставковик великий, живородки, бурштинівки, павуки-вовки. Тут зустрічаються поліксена, жук-олень, махаон, вусач мускусний , що занесені до Червоної книги.

Об,єкт має рекреаційне значення.

Тому об,єкт необхідно оголосити ландшафтним заказником місцевого значення « Долина річки Коноплянка» з додержанням таких вимог=

1. Заборона будівництва.
2. Заборона меліорації
3. Заборона рубки дерев.

Координатор робіт зі створення
об,єктів ПЗФ КЕКЦ, к.б.н. І.Ю.Парнікоза

Директор КЕКЦ, Заслужений
природоохоронець України В.Є.Борейко

ВИКОНАВЧИЙ ОРГАН КИЇВСЬКОЇ МІСЬКОЇ РАДИ
(КИЇВСЬКА МІСЬКА ДЕРЖАВНА АДМІНІСТРАЦІЯ)

Київське комунальне об'єднання зеленого будівництва та експлуатації зелених насаджень міста «Київзеленбуд»

КИЇВЗЕЛЕНБУД
КОМУНАЛЬНЕ ОБ'ЄДНАННЯ
www.kievzelenbud.com

вул. Кудрявська,23, м. Київ, 04053 тел./факс (044) 272-40-57
Call-центр (044) 272-40-18 E-mail:info@kievzelenbud.com Код ЄДРПОУ 03362123

26.06.19 № 226-3175
на № 226/1984 від 08.05.2019

Начальникові управління
екології та природних ресурсів
виконавчого органу Київської
міської ради (Київської міської
державної адміністрації)
А.МАЛЬОВАНОМУ

Директорові Київського
еколого- культурного центру
В. БОРЕЙКУ

Про створення ландшафтного заказника
місцевого значення «Долини річки Коноплянка»

Київське комунальне об'єднання зеленого будівництва та експлуатації зелених насаджень міста «Київзеленбуд», за Вашим дорученням, опрацьовано лист Київського еколого-культурного центру В. Борейка від 27.04.2019 № 80 щодо створення ландшафтного заказника місцевого значення «Долини річки Коноплянка» та в межах компетенції повідомляємо наступне

КО «Київзеленбуд» та КП УЗН Подільського району м. Києва не заперечують щодо створення ландшафтного заказника місцевого значення «Долини річки Коноплянка» площею 1,4 га.

З повагою
Заступник генерального директора Дмитро ЗАРУБА

Михайло Олійник
Наталія Летуча 272 39 95

N 08/49413
28.02.2020

ВИКОНАВЧИЙ ОРГАН КИЇВСЬКОЇ МІСЬКОЇ РАДИ
(КИЇВСЬКА МІСЬКА ДЕРЖАВНА АДМІНІСТРАЦІЯ)

Київське комунальне об'єднання зеленого будівництва та експлуатації зелених насаджень міста «Київзеленбуд»

КИЇВЗЕЛЕНБУД
www.kievzelenbud.com

вул. Кудрявська,23, м. Київ, 04053 тел./факс (044) 272-40-57
Call-центр (044) 272-40-18 E-mail:info@kievzelenbud.com Код ЄДРПОУ 03362123

28.02.2020 № 077/226-870

Голові постійної комісії
Київської міської ради
з питань екологічної політики
К. ЯЛОВОМУ

Про створення ландшафтного заказника
місцевого значення «Долина річки Коноплянка»

Шановний Костянтине Володимировичу !

Київське комунальне об'єднання зеленого будівництва та експлуатації зелених насаджень міста «Київзеленбуд» (надалі – КО «Київзеленбуд») просить Вас при створенні ландшафтного заказника місцевого значення «Долина річки Коноплянка» забезпечення охорони та збереження зазначеного об'єкту з оформленням охоронного зобов'язання покласти на комунальне підприємство по утриманню зелених насаджень Подільського району м. Києва.

З повагою
Заступник генерального директора Дмитро ЗАРУБА

Михайло Олійник
Оксана Король 272-39-95

РОБОЧІ МАТЕРІАЛИ

Витяг з бази даних міського земельного кадастру від 05.02.2020

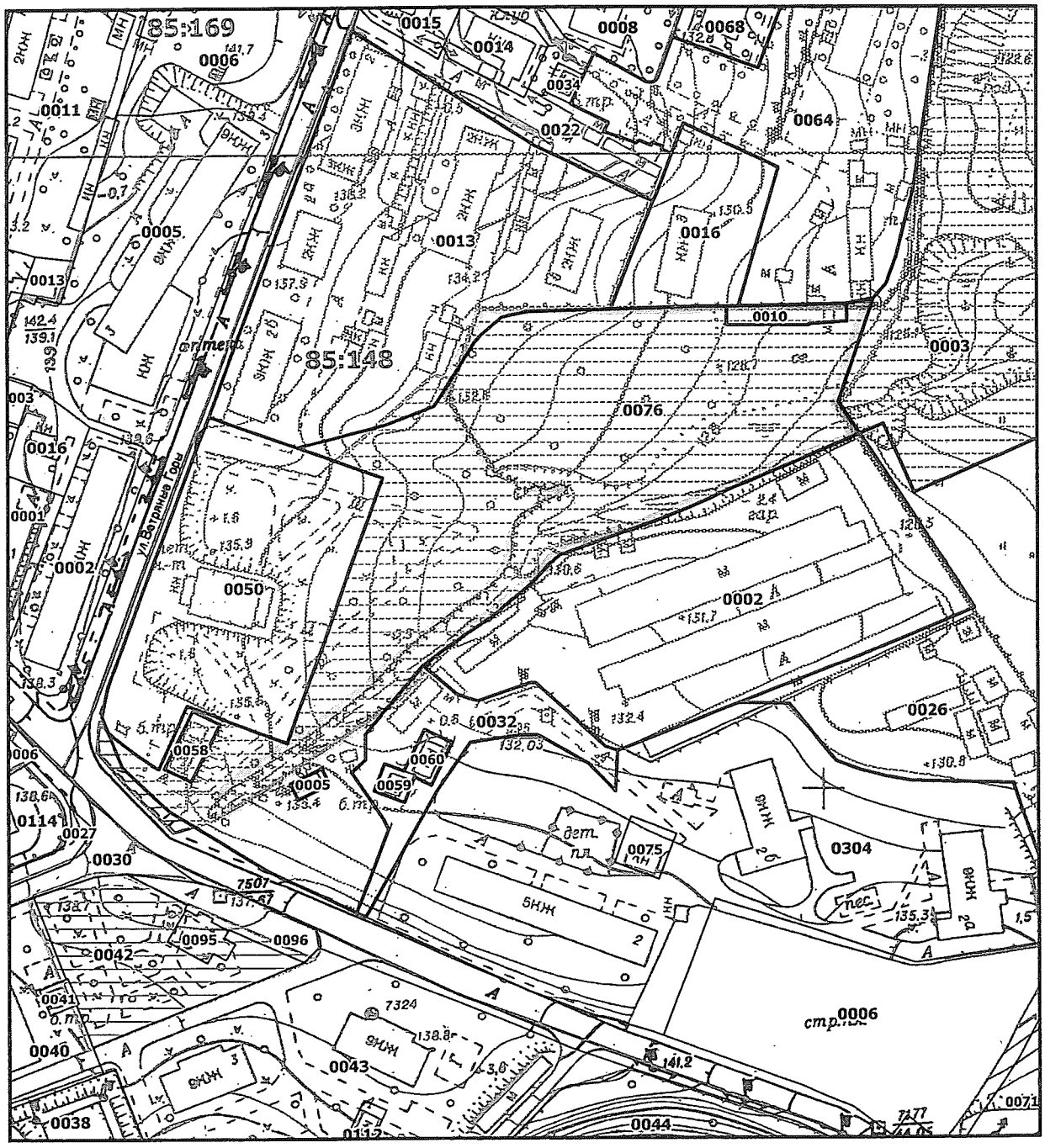

Масштаб 1:2000

РОБОЧІ МАТЕРІАЛИ

Витяг з бази даних міського земельного кадастру від 05.02.2020

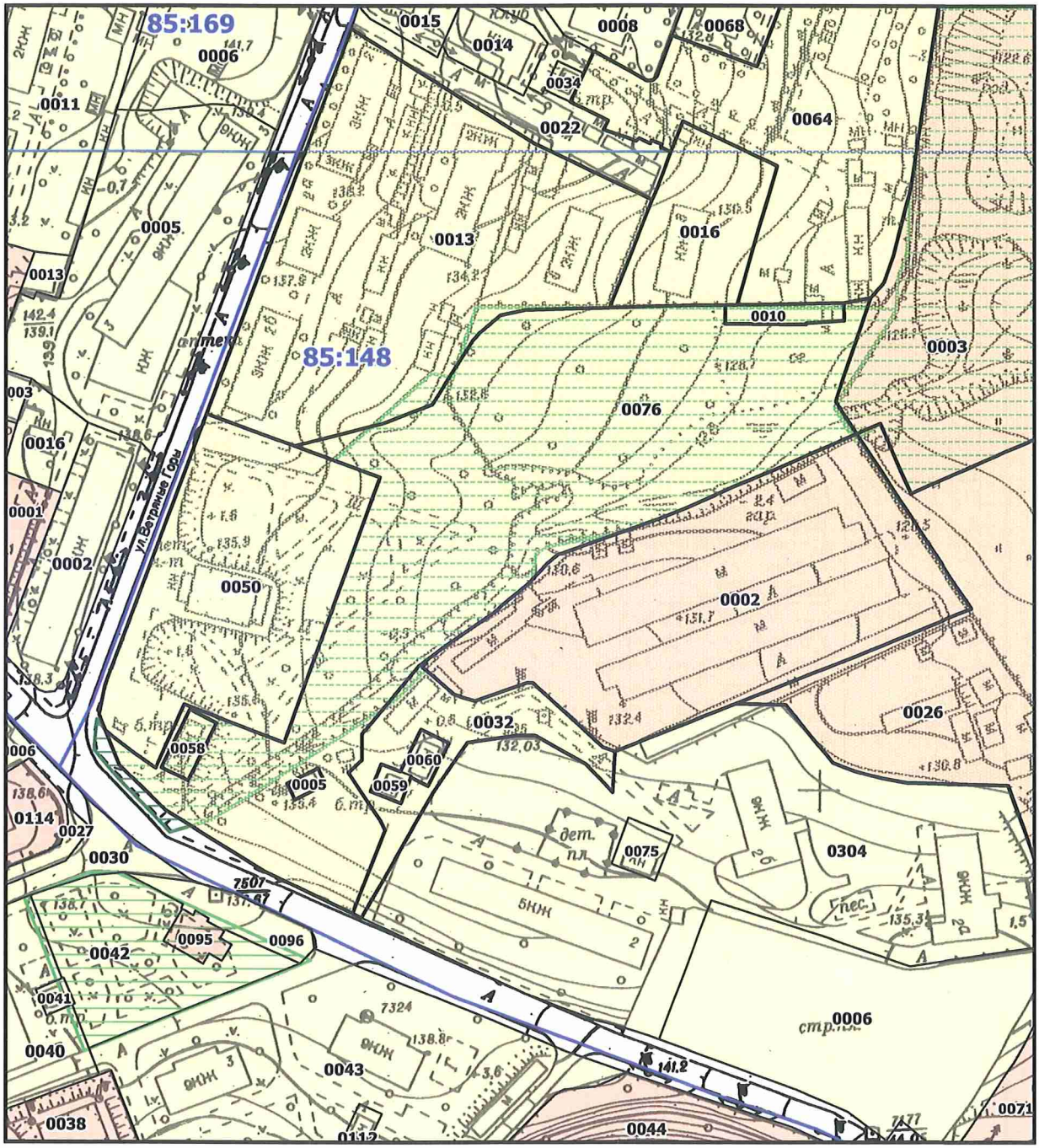

Масштаб 1:2000

РЕЄСТР ЗЕМЕЛЬНИХ ДІЛЯНОК

Код зем. ділянки	Користувач	Адреса зем. ділянки	Площа, кв. м.	Вид права	Дата закінч. права
85:148:0002	Гаражний кооператив "Дружба"	вул. Червонопільська, 2	8544,89	Оренда на 15 років	24.11.2021
85:148:0003	Приватне акціонерне товариство "АГРОФІРМА"ТРОЯНДА"	вул. Вишгородська, 45	41254,98	Оренда до 06.12.2020	06.12.2020
85:148:0010	Землі не надані у власність чи користування		227,43		
85:148:0013	Комунальне підприємство "Керуюча компанія з обслуговування житлового фонду Подільського району м.Києва"	вул. Вітряні гори, 2, 2а, 4, 4а, 6а	9572,63		
85:148:0016	РЕЛІГІЙНА ОРГАНІЗАЦІЯ "УКРАЇНСЬКА ЦЕРКВА ХРИСТИЯН ВІРИ ЄВАНГЕЛЬСЬКОЇ"	вул. Вітряні гори, 6б	1889,91		
85:148:0026	Товариство з обмеженою відповідальністю "КОМПАНІЯ ЕЛОНГ"	вул. Червонопільська, 2г	12444,57	Документ скасовано (Оренда на 5 років)	30.06.2020
85:148:0032	Землі не надані у власність чи користування		1690,01		
85:148:0050	Товариство з обмеженою відповідальністю "ЖЕК-ПМ"	вул. Вітряні гори, 2	5588,99		
85:148:0058	Приватне акціонерне товариство "ДТЕК Київські електромережі"	вул. Вітряні гори, 2	188,55		
85:148:0064	Акціонерне товариство закритого типу фірма "Київінвест"|Комунальне підприємство "Керуюча компанія з обслуговування житлового фонду Подільського району м.Києва"	вул.Вітряні гори, 10, 10д, вул.Осиповського, 3, 3а, 5/12	22993,74		
85:148:0076	Комунальне підприємство по утриманню зелених насаджень Подільського району м.Києва	вул. Краснопольська	14183,08		

30

08/231-512/ПР
27.02.2020

КИЇВСЬКА МІСЬКА РАДА

X сесія VIII скликання

РІШЕННЯ

_____№_____ ПРОЕКТ

Про оголошення природної території ландшафтним заказником місцевого значення «Болото Ковпит»

Відповідно до пункту 37 частини першої статті 26 Закону України «Про місцеве самоврядування в Україні», пункту «і» частини першої статті 15 Закону України «Про охорону навколишнього природного середовища», статей 25, 51–53 Закону України «Про природно-заповідний фонд України», розглянувши клопотання Благодійної організації «Благодійний фонд Дніпровського району м. Києва «Київський еколого-культурний центр» від 2 листопада 2019 року № 154, з метою збереження ландшафтного та біологічного різноманіття унікальних природних комплексів, Київська міська рада

ВИРІШИЛА:

1. Оголосити ландшафтним заказником місцевого значення «Болото Ковпит» природну територію орієнтовною площею 250 га у Дарницькому районі міста Києва без вилучення земель у землекористувача, згідно з додатком.

2. КП "Дарницьке лісопаркове господарство" забезпечити охорону та збереження зазначеного у додатку об'єкта з оформленням охоронного зобов'язання в установленому порядку.

3. Контроль за виконанням цього рішення покласти на постійну комісію Київської міської ради з питань екологічної політики.

Київський міський голова Віталій КЛИЧКО

ПОДАННЯ:

Депутат Київської міської ради Олеся ПИНЗЕНИК

ПОГОДЖЕНО:

Постійна комісія Київської міської ради
з питань екологічної політики

Голова Костянтин ЯЛОВИЙ

Секретар Олексій НОВІКОВ

Постійна комісія Київської міської ради
з питань містобудування, архітектури та
землекористування

Голова Олександр МІЩЕНКО

Секретар Іван КАРТАВИЙ

Начальник управління правового
забезпечення діяльності
Київської міської ради Ганна ГАРШИНА

ПОЯСНЮВАЛЬНА ЗАПИСКА
до проекту рішення Київської міської ради
«Про оголошення природної території ландшафтним заказником місцевого значення «Болото Ковпит»

1. Обґрунтування необхідності видання рішення

Запропонований проект рішення передбачає оголосити ландшафтним заказником місцевого значення «Болото Ковпит» природну територію площею 250,0 га у Дарницькому районі міста Києва. Прийняття даного рішення забезпечить належні умови для збереження ландшафтного, ботанічного та зоологічного різноманіття та цінного природного комплексу.

У клопотанні Благодійної організації «Благодійний фонд Дніпровського району м. Києва «Київський еколого-культурний центр» від 2 листопада 2019 року № 154 надано наукове обґрунтування необхідності оголошення ландшафтного заказника місцевого значення «Болото Ковпит» та відповідно до частини другої статті 51 Закону України «Про природно-заповідний фонд України» зазначено інформацію про природоохоронну, рекреаційну цінність природних комплексів та об'єктів, що пропонуються для заповідання, відомості про місцезнаходження, розміри та характер використання.

Запроектований заказник являє собою слабко – хвилястий плоский рельєф та підзолисті грунти на піщаних материнських породах. Землекористувачем території, яка пропонується для заповідання, є Дарницьке ЛПГ. Вказаний фрагмент Дарницького лісу презентує надзвичайно цінні рослинні угруповання соснового, змішаного та подекуди листяного лісу, насиченого великим різномаїттям флори, яка налічує більше 300 видів рослин.

Основним компонентом рослинності урочища є розвинені трьох-чотирьох ярусні сосняки орлякові. В перший ярус виходить сосна, до неї домішується дуб черешчатий та подекуди дуб північний. В другому ярусі зростає клен татарський та черемха. Багатим є і чагарниковий ярус: в ньому поєднуються черемха, ліщина, свидина криваво - червона, крушина ламка та рокитник руський. Третій та четвертий яруси поєднують в собі березняки та злаково - осокову рослинність.

В трав'яному покриві панує типово- бореальна флора : орляк, дрік фарбувальний, вероніка дібровна, смовдь гірська, молочай кипарисовий, деревій звичайний, звіробій продірявлений, підмаренник руський, фіалка Рівіна, конвалія травнева, купина затишна та веснівка дволиста. По узбіччю дороги зростає перстач пісковий, фіалка триколірна, вероніка лікарська, чаполоч пахуча та тонконіг бульбистий.

Велику цінність становить своєрідна рослинність піщаних грив. Тут сформувалися ділянки сосняку з суцільно-моховим покривом. Такі типи лісу знаходяться під охороною у Європі.

На території об'єкту збереглися також фрагменти сосняків вересових та костричникових. Але найбагатшими за своїм флористичним складом є ділянки сосняків орляково – конвалієвих.

Сонові бори представляють собою біотоп «Сарматські ліси степової зони (дубово-орлякові ліси Лісостепу)» - G3.4232, які охороняються Додатком 1 до Резолюції №4 Бернської конвенції.

На цій території сконцентровані великі зарості рідкісної рослини – конвалії травневої, що охороняється Рішенням Київради 219/940.

На краще зволожених ділянках сформувалися березняки. Вони займають майже всю площу колись дуже великого болота Ковпит. Зараз це великий простір у лісі, оточений березняками та заростями черемхи. Вологий ґрунт задерновано злаками.

На освітлених узліссях поширена рідкісна і разом з тим цінна лікарська рослина – перстач білий.

Найвищу цінність вказаної території становить велика популяція двох рідкісних першоцвітів : сон широколистий, що охороняється Червоною книгою України, згідно Додатку 1 Бернської конвенції та Рішенням Київради № 219/940 на території м. Києва та сон чорніючий , що занесений до Червоної книги України.

На території є великі запаси лікарських рослин: купини ,костяниці, малини, ожини , чорниці, брусниці вересу, пижми, бузини та багато інших.

Тут зустрічаються птахи , які охороняються Бернською конвенцією, такі як: синиця болотяна та гірська, чорний дятел, яструб великий та канюк звичайний. Також виявлений червонокнижний голуб-синяк.

З ссавців зустрічаються козуля, сірий заєць, дрібні гризуни , комахоїдні, червонокнижний лось, а також 2-3 види кажанів, занесених до Червоної книги України.

Віддаленість від житлових масивів , відносна дикість даної території та непорушена рослинність обумовлює на території об'єкту велике різноманіття фауни.

Проект створення природної території ландшафтним заказником місцевого значення «Болото Ковпит» розроблено науковцями Благодійної організації «Благодійний фонд Дніпровського району м. Києва «Київський еколого-культурний центр» в якому визначено основні заходи зі збереження природних комплексів, які беруться під охорону на території проектованого об'єкту природно-заповідного фонду .

2. Мета і завдання видання рішення.

Проект рішення передбачає оголосити природну територію ландшафтним заказником місцевого значення «Болото Ковпит» (згідно з додатком) з метою збереження ландшафтного, ботанічного та зоологічного різноманіття та цінного природного комплексу.

3. Правові аспекти.

Закон України «Про місцеве самоврядування в Україні», Закон України «Про охорону навколишнього природного середовища», Закон України «Про природно-заповідний фонд України».

4. Фінансово-економічне обґрунтування.

Реалізація даного проекту рішення не потребує витрат міського бюджету.

5. Громадське обговорення.

Не потребує громадського обговорення.

6. Прогноз результатів.

Прийняття даного рішення сприятиме оздоровленню довкілля, поліпшенню екологічного і санітарного стану, а також зростанню рекреаційного потенціалу м. Києва.

7. Суб'єкт подання та доповідач

Доповідач на пленарному засіданні –депутат Київської міської ради VIII скликання Олеся Пинзеник, позафракційна.

Депутат Київської міської ради О. Пинзеник Олеся ПИНЗЕНИК

Додаток
до рішення Київської міської ради
_____№_____

ПЕРЕЛІК
територій, на основі яких оголошується ландшафтний заказник місцевого значення «Болото Ковпит»

№	Адреса ділянки	Опис ділянки	Площа (га)	Землекористувач
1	Білодібровське лісництво кв.15,16,23,24,30,31,37,38	Фрагмент Дарницького лісу на території Дарницького ЛПГ	250,0	КП «Дарницьке лісопаркове господарство»

Київський міський голова Віталій КЛИЧКО

Проект створення ландшафтного заказника місцевого значення «Болото Ковпит»

Територія проектованого заказника являє собою фрагмент Дарницького лісопаркового господарства, а саме квартали 15,16,23,24,30,31,37,38 Білодібровного лісництва. Загальна площа об`єкту біля 250 га.

Землекористувачем є Дарницьке ЛПГ.

Рельєф плоский слабко-хвилястий, на піщаних материнських породах сформувалися підзолисті ґрунти.

Вказаний фрагмент Дарницького лісу презентує надзвичайно цінні рослинні угруповання соснового, змішаного та подекуди листяного лісу, насичені великим флористичним різноманіттям. Флора даного об'єкту налічує більше 300 видів вищих рослин.

Основним компонентом рослинності урочища є розвинені три-чотириярусні сосняки орлякові. В перший ярус виходить сосна (*Pinus sylvestris*), до неї інколи домішуються дуб черешчатий (*Quercus robur*) та подекуди дуб північний (*Quercus rubra*). В другому ярусі зростають клен татарський (*Acer tataricum*) та черемха (*Prunus padus*). Багатим є і чагарниковий ярус: тут поєднуються черемха (*Padus racemosa*) ліщина (*Corylus avellana*), свидина криваво-червона (*Swida sanguinea*), крушина ламка (*Frangula alnus*) та рокитник руський (*Cytisus pineticola*). До сосняків примішуються березняки з злаково-осоковою рослинністю.

В трав'яному покриві панує типово-бореальна флора: орляк (*Pterídium aquilínum*), дрік фарбувальний (*Genista tinctoria*), вероніка дібровна (*Veronica chamaedrys*), смовдь гірська (*Peucedanum oreoselinum*), молочай кіпарисовидний (*Euphorbia cyparissias*), деревій звичайний (*Achillea millefolium*), звіробій продирявлений (*Hypericum perforatum*), підмаренник руський (*Galium ruthenicum*), фіалка Рівіна (*Viola riviniana*), конвалія травнева (*Convallaria majalis*), купина запашна (*Polygonatum odoratum*) та веснівка дволиста (*Majanthemum bifolium*). По сонячним узбіччям доріг зростає перстач пісковий (*Potentilla arenaria*), фіалка триколірна (*Viola tricolor*), вероніка лікарська (*Veronica officinalis*), чаполоч пахуча (*Hierchloe odorata*) та тонконіг бульбистий (*Poa bulbosa*).

Велику цінність становить своєрідна піонерна рослинність піщаних грив. Тут, в умовах недостачі елементів живлення, сформувалися ділянки сосняку з суцільним лишайниково-моховим покривом. Такі типи лісу знаходяться під охороною у Європі.

На території об'єкту збереглися також фрагменти сосняків вересових та костричникових.

Але найбагатшими за своїм флористичним складом є ділянки сосняків орляково-конвалієвих.

Тутешні соснові бори представляють **собою біотоп «Сарматські ліси степової зони (дубово-орлякові багаті ліси Лісостепу)» – G3.4232**, який охороняється Додатком 1 до Резолюції №4 Бернської конвенції.

Тут сконцентровані великі зарості рідкісної рослини – конвалії травневої, що охороняється Рішенням Київради 219/940.

На знижених ділянках де кращі умови зволоженості, сформувалися березняки. Вони ж займають майже всю площу колись дуже великого болота Ковпит, яке тягнеться від Київської ТЕЦ-6 до Биківнянської радіостанції. Ще в 50-х роках XX ст. на цьому болоті існували великі плеса і вітер гуляв над ними, піднімаючи великі хвилі. Наразі ж Ковпит це великий простір у лісі, оточений березняками та заростями черемхи. Вологий ґрунт задерновано злаками. У 2004 р. ця територія зазнала палу, тож дернина вигоріла, Тому зараз вказане болото являє собою унікальний полігон для вивчення сукцесії.

На освітлених узліссях поширена рідкісна і разом з тим цінна лікарська рослина – перстач білий (*Potentilla alba*). Велике наукове значення мають локалітети дуже давньої спорової рослини, відомої ще з палеозойської геологічної ери – плауна булавовидного (*Lycopodium clavatum*). Обидві рослини охороняються вказаним Рішенням Київради № 219/940.

Найвищу цінність вказаної території становлять великі популяції двох рідкісних першоцвітів: сону широколистого, що охороняється Червоною книгою України, згідно Додатку I до Бернської конвенції та Рішенням Київради № 219/940 на території м. Києва та сону чорніючого, що занесено до Червоної книги України. Обидва види зростають на сонячних узліссях, але найбільшу чисельність та щільність має локалітет на пісках лісових насаджень вздовж міжквартальної лінії 36/37.

Показником великої цінності вказаної території є великі запаси лікарських рослин: купини (*Polygonatum officinale*), малини (*Rubus idaeus*), костяниці (*Rubus saxatilis*), ожини (*Rubus caesus*), чорниць (*Vaccinium myrtillus*), брусниці (*Vaccinium vitis-idaea*), вересу (*Calluna vulgaris*), буквиці (*Betonica officinalis*), пижма (*Tanacetum vulgare*), суховершок (*Prunella vulgaris*), бузини (*Sorbus nigra*) та багатьох інших.

Віддаленість від житлових масивів та непорушена рослинність обумовлює на території об`єкту велике фауністичне різноманіття.

З рідкісних безхребетних тварин виявлено бджолу теслю фіолетову (*Xylocopa violacea*) та махаона (*Papilio machaon*), які занесені до Червоної книги України. Фауна

об'єкту багата на амфібій та плазунів. Тут, зокрема, поширені сіра жаба (*Bufo bufo*), яка охороняється Додатком II до Бернської конвенції та гадюка (*Vipera berus*), що охороняється Рішенням Київради від 23.12.04. Зустрічаються також прудка ящірка (*Lacerta agilis*) та веретільниця (*Anguis fragilis*), які охороняються Додатком II до Бернської конвенції.

Птахи представлені великим різноманіттям видів, які охороняються Бернською конвенцією. Зокрема тут зустрічаються синиці болотяна (*Parus palustris*) та гірська (*Parus montanus*). Можна побачити тут і найбільшого у Європі чорного дятла або жовну (*Dryocopus martius*). Особливу цінність становлять популяції денних та нічних хижих птахів, таких як яструб великий (*Accipiter gentilis*) та канюк звичайний (*Buteo buteo*). На території об'єкту виявлений червонокнижний голуб-синяк (*Columba oenans*).

З ссавців все ще зустрічаються козуля (*Capreolus capreolus*), сірий заєць (*Lepus europaeus*), а також дрібні мишовидні гризуни та комахоїдні. Трапляються заходи червонокнижного лося (*Alces alces*), а також зустрічаються 2-3 виду кажанів, занесених до Червоної книги України.

Враховуючи велику ландшафтну, ботанічну та зоологічну цінність об'єкту (8 видів флори та фауни, які зустрічаються тут, занесені до Червоної книги України), пропонуємо оголосити його територію ландшафтним заказником місцевого значення "Болото Ковпит", з додержанням на його території наступних умов:

1. Заборона в`їзду автотранспорту, розкладання багать, засмічування та забруднення території.
2. Заборона забудови.

Координатор роботи по створенню об`єктів ПЗФ Київського еколого-культурного центру, к.б.н. — Парнікоза І.Ю.

Директор Київського еколого-культурного центру, Заслужений природоохоронець України — Борейко В.Є.

Обгрунтування створення ландшафтного заказника місцевого значення «Болото Ковпит»

Територія проектованого заказника являє собою фрагмент Дарницького лісопаркового господарства, а саме квартали 15,16,23,24,30,31,37,38 Білодібровного лісництва. Загальна площа об`єкту біля 250 га.

Землекористувачем є Дарницьке ЛПГ.

Рельєф плоский слабко-хвилястий, на піщаних материнських породах сформувалися підзолисті ґрунти.

Вказаний фрагмент Дарницького лісу презентує надзвичайно цінні рослинні угруповання соснового, змішаного та подекуди листяного лісу, насичені великим флористичним різноманіттям. Флора даного об'єкту налічує більше 300 видів вищих рослин.

Основним компонентом рослинності урочища є розвинені три-чотириярусні сосняки орлякові. В перший ярус виходить сосна (*Pinus sylvestris*), до неї інколи домішуються дуб черешчатий (*Quercus robur*) та подекуди дуб північний (*Quercus rubra*). В другому ярусі зростають клен татарський (*Acer tataricum*) та черемха (*Prunus padus*). Багатим є і чагарниковий ярус: тут поєднуються черемха (*Padus racemosa*) ліщина (*Corylus avellana*), свидина криваво-червона (*Swida sanguinea*), крушина ламка (*Frangula alnus*) та рокитник руський (*Cytisus pineticola*). До сосняків примішуються березняки з злаково-осоковою рослинністю.

В трав'яному покриві панує типово-бореальна флора: орляк (*Pterídium aquilínum*), дрік фарбувальний (*Genista tinctoria*), вероніка дібровна (*Veronica chamaedrys*), смовдь гірська (*Peucedanum oreoselinum*), молочай кіпарисовидний (*Euphorbia cyparissias*), деревій звичайний (*Achillea millefolium*), звіробій продирявлений (*Hypericum perforatum*), підмаренник руський (*Galium ruthenicum*), фіалка Рівіна (*Viola riviniana*), конвалія травнева (*Convallaria majalis*), купина запашна (*Polygonatum odoratum*) та веснівка дволиста (*Majanthemum bifolium*). По сонячним узбіччям доріг зростає перстач пісковий (*Potentilla arenaria*), фіалка триколірна (*Viola tricolor*), вероніка лікарська (*Veronica officinalis*), чаполоч пахуча (*Hierchloe odorata*) та тонконіг бульбистий (*Poa bulbosa*).

Велику цінність становить своєрідна піонерна рослинність піщаних грив. Тут, в умовах недостачі елементів живлення, сформувалися ділянки сосняку з суцільним лишайниково-моховим покривом. Такі типи лісу знаходяться під охороною у Європі.

На території об'єкту збереглися також фрагменти сосняків вересових та костричникових.

Але найбагатшими за своїм флористичним складом є ділянки сосняків орляково-конвалієвих.

Тутешні соснові бори представляють **собою біотоп «Сарматські ліси степової зони (дубово-орлякові багаті ліси Лісостепу)» – G3.4232**, який охороняється Додатком 1 до Резолюції №4 Бернської конвенції.

Тут сконцентровані великі зарості рідкісної рослини – конвалії травневої, що охороняється Рішенням Київради 219/940.

На знижених ділянках де кращі умови зволоженості, сформувалися березняки. Вони ж займають майже всю площу колись дуже великого болота Ковпит, яке тягнеться від Київської ТЕЦ-6 до Биківнянської радіостанції. Ще в 50-х роках XX ст. на цьому болоті існували великі плеса і вітер гуляв над ними, піднімаючи великі хвилі. Наразі ж Ковпит це великий простір у лісі, оточений березняками та заростями черемхи. Вологий ґрунт задерновано злаками. У 2004 р. ця територія зазнала палу, тож дернина вигоріла, Тому зараз вказане болото являє собою унікальний полігон для вивчення сукцесії.

На освітлених узліссях поширена рідкісна і разом з тим цінна лікарська рослина – перстач білий (*Potentilla alba*). Велике наукове значення мають локалітети дуже давньої спорової рослини, відомої ще з палеозойської геологічної ери – плауна булавовидного (*Lycopodium clavatum*). Обидві рослини охороняються вказаним Рішенням Київради № 219/940.

Найвищу цінність вказаної території становлять великі популяції двох рідкісних першоцвітів: сону широколистого, що охороняється Червоною книгою України, згідно Додатку I до Бернської конвенції та Рішенням Київради № 219/940 на території м. Києва та сону чорніючого, що занесено до Червоної книги України. Обидва види зростають на сонячних узліссях, але найбільшу чисельність та щільність має локалітет на пісках лісових насаджень вздовж міжквартальної лінії 36/37.

Показником великої цінності вказаної території є великі запаси лікарських рослин: купини (*Polygonatum officinale*), малини (*Rubus idaeus*), костяниці (*Rubus saxatilis*), ожини (*Rubus caesus*), чорниць (*Vaccinium myrtillus*), брусниці (*Vaccinium vitis-idaea*), вересу (*Calluna vulgaris*), буквиці (*Betonica officinalis*), пижма (*Tanacetum vulgare*), суховершок (*Prunella vulgaris*), бузини (*Sorbus nigra*) та багатьох інших.

Віддаленість від житлових масивів та непорушена рослинність обумовлює на території об`єкту велике фауністичне різноманіття.

З рідкісних безхребетних тварин виявлено бджолу теслю фіолетову (*Xylocopa violacea*) та махаона (*Papilio machaon*), які занесені до Червоної книги України. Фауна

об'єкту багата на амфібій та плазунів. Тут, зокрема, поширені сіра жаба (*Bufo bufo*), яка охороняється Додатком II до Бернської конвенції та гадюка (*Vipera berus*), що охороняється Рішенням Київради від 23.12.04. Зустрічаються також прудка ящірка (*Lacerta agilis*) та веретільниця (*Anguis fragilis*), які охороняються Додатком II до Бернської конвенції.

Птахи представлені великим різноманіттям видів, які охороняються Бернською конвенцією. Зокрема тут зустрічаються синиці болотяна (*Parus palustris*) та гірська (*Parus montanus*). Можна побачити тут і найбільшого у Європі чорного дятла або жовну (*Dryocopus martius*). Особливу цінність становлять популяції денних та нічних хижих птахів, таких як яструб великий (*Accipiter gentilis*) та канюк звичайний (*Buteo buteo*). На території об'єкту виявлений червонокнижний голуб-синяк (*Columba oenans*).

З ссавців все ще зустрічаються козуля (*Capreolus capreolus*), сірий заєць (*Lepus europaeus*), а також дрібні мишовидні гризуни та комахоїдні. Трапляються заходи червонокнижного лося (*Alces alces*), а також зустрічаються 2-3 виду кажанів, занесених до Червоної книги України.

1. Враховуючи велику ландшафтну, ботанічну та зоологічну цінність об'єкту (8 видів флори та фауни, які зустрічаються тут, занесені до Червоної книги України), пропонуємо оголосити його територію ландшафтним заказником місцевого значення "Болото Ковпит".

Координатор роботи по створенню об`єктів ПЗФ Київського еколого-культурного центру, к.б.н. — Парнікоза І.Ю.

Директор Київського еколого-культурного центру, Заслужений природоохоронець України — Борейко В.Є.

КИЇВСЬКА МІСЬКА ДЕРЖАВНА АДМІНІСТРАЦІЯ

КОМУНАЛЬНЕ ПІДПРИЄМСТВО
«ДАРНИЦЬКЕ ЛІСОПАРКОВЕ ГОСПОДАРСТВО»

вул. Новоросійська,35, м. Київ, 02092 тел.(044) 568-80-71, факс(044) 568-81-34
E-mail: lesparkdar@ukr.net Код ЄДРПОУ 03359635

26.10.2018 N 596

на N 78 від 12.10.2018

Київський
еколого-культурний центр

02218, м. Київ, вул. Райдужна, 31-48

Комунальне підприємство «Дарницьке лісопаркове господарство», розглянувши та опрацювавши Ваше звернення від 12.10.2018 № 78 та додані до нього матеріали щодо надання згоди на оголошення та створення ландшафтного заказника місцевого значення «Болото Ковпит» в лісових кварталах №№ 15,16,23,24,30,31,37,38 Білодібровного лісництва загальною площею близько 250 га, інформує про наступне.

Ми всіляко підтримуємо будь-які реальні зусилля та заходи, що спрямовані на збереження та охорону природних комплексів та здійснюємо в цьому напрямку реальну діяльність та роботу.

Провівши обстеження вищезазначених територій, всебічно опрацювавши інформацію та відомості стосовно лісівничих, ботанічних, ландшафтних та інших ознак вказаних територій, їх природоохоронну цінність, КП «Дарницьке ЛПГ» вважає за доцільне та погоджує створення та оголошення ландшафтним заказником місцевого значення «Болото Ковпит» в лісових кварталах №№ 15,16,23,24,30,31,37,38 Білодібровного лісництва загальною площею близько 250 га за умови забезпечення розроблення відповідної документації згідно вимог Методичних рекомендацій щодо розроблення проектів створення природних територій та об'єктів природно-заповідного фонду України, затверджених наказом Міністерства екології та природних ресурсів України від 21.08.2018 №306, вимог природоохоронного законодавства.

Запрошуємо приймати участь в природоохоронних заходах, які проводяться на балансових територіях нашого підприємства, зокрема і щодо утримання територій та об'єктів природно-заповідного фонду.

Надаємо інформацію з матеріалів лісовпорядкування із зазначенням територій, які погоджуються для оголошення та створення ландшафтного заказника місцевого значення «Болото Ковпит» в лісових кварталах №№15,16,23,24,30,31,37,38 Білодібровного лісництва (додається).

Додаток: Схема Білодібровного лісництва (витяг з матеріалів лісовпорядкування 2009 року) – на 1 арк;

З повагою,
В.о. директора М. Явний

Київський еколого-культурний центр
Kiev ecological & cultural center

02218, Україна, Київ, вул. Райдужна, 31-48

Тел.: (073) 073-16-73; E-mail:kekz-office@ukr.net; http://www.ecoethics.ru, рахунок UA393226690000026006300839053 в АТ Ощадбанк м. Київ МФО 322669, ЗКПО 24363925

№ _154_____ ____від 2.11.___ 2019 р.

Депутату Київської міської ради О. Пинзеник

Клоптання

Просимо створити ландшафтний заказник місцевого значення « Болото Ковпит».

Об,єкт заповідання знаходиться на території КП « Дарницьке лісопаркове господарство», загальна площа 250 га.

Наукове обґрунтування, проект створення, схема та погодження землекористувача додаються.

Директор КЕКЦ Вл.Борейко

УКРАЇНА

ВИКОНАВЧИЙ ОРГАН КИЇВСЬКОЇ МІСЬКОЇ РАДИ
(КИЇВСЬКА МІСЬКА ДЕРЖАВНА АДМІНІСТРАЦІЯ)

УПРАВЛІННЯ ЕКОЛОГІЇ ТА ПРИРОДНИХ РЕСУРСІВ

вул. Турівська, 28, м. Київ, 04080, приймальня (044) 366-64-10, (044) 366-64-11, e-mail: ecodep@kmda.gov.ua
Контактний центр міста (044) 15 51 Код ЄДРПОУ 41819431

Депутатові Київської міської ради
О. ПИНЗЕНИК

Шановна Олесю Олександрівно!

В Управлінні екології та природних ресурсів виконавчого органу Київської міської ради (Київської міської державної адміністрації) опрацьовано Ваше клопотання від 21.02.2020 № 08/279/08/051-1091 щодо можливості створення ландшафтного заказника місцевого значення «Болото Ковпит» та повідомляємо.

Управління екології та природних ресурсів виконавчого органу Київської міської ради (Київської міської державної адміністрації) схвалює зазначене клопотання за умови дотримання вимог земельного законодавства та положень ст.ст. 52-53 Закону України «Про природно-заповідний фонд України».

З повагою

Начальник Андрій МАЛЬОВАНИЙ

Аріна Алексеєва 366 64 17

м. Київ
м. Київ
М. Явний

31

08/231 – 513/ПР
27.02.2020

КИЇВСЬКА МІСЬКА РАДА

X сесія VIII скликання

РІШЕННЯ

_____№_____ ПРОЕКТ

Про оголошення природної території ландшафтним заказником місцевого значення «Дарничанка»

Відповідно до пункту 37 частини першої статті 26 Закону України «Про місцеве самоврядування в Україні», пункту «і» частини першої статті 15 Закону України «Про охорону навколишнього природного середовища», статей 25, 51–53 Закону України «Про природно-заповідний фонд України», розглянувши клопотання Благодійної організації «Благодійний фонд Дніпровського району м. Києва «Київський еколого-культурний центр» від 2 листопада 2019 року № 153, з метою збереження ландшафтного та біологічного різноманіття унікальних природних комплексів, Київська міська рада

ВИРІШИЛА:

1. Оголосити ландшафтним заказником місцевого значення «Дарничанка» природну територію орієнтовною площею 115 га у Дарницькому районі міста Києва без вилучення земель у землекористувача, згідно з додатком.

2. КП "Дарницьке лісопаркове господарство" забезпечити охорону та збереження зазначеного у додатку об'єкта з оформленням охоронного зобов'язання в установленому порядку.

3. Контроль за виконанням цього рішення покласти на постійну комісію Київської міської ради з питань екологічної політики.

Київський міський голова Віталій КЛИЧКО

ПОДАННЯ:

Депутат Київської міської ради Олеся ПИНЗЕНИК

ПОГОДЖЕНО:

Постійна комісія Київської міської ради
з питань екологічної політики

Голова Костянтин ЯЛОВИЙ

Секретар Олексій НОВІКОВ

Постійна комісія Київської міської ради
з питань містобудування, архітектури та
землекористування

Голова Олександр МІЩЕНКО

Секретар Іван КАРТАВИЙ

Начальник управління правового
забезпечення діяльності
Київської міської ради Ганна ГАРШИНА

ПОЯСНЮВАЛЬНА ЗАПИСКА

до проекту рішення Київської міської ради

«Про оголошення природної території ландшафтним заказником місцевого значення «Дарничанка»

1. Обґрунтування необхідності видання рішення

Запропонований проект рішення передбачає оголосити ландшафтним заказником місцевого значення «Дарничанка» природну територію площею 115,0 га у Дарницькому районі міста Києва. Прийняття даного рішення забезпечить належні умови для збереження ландшафтного, ботанічного та зоологічного різноманіття та цінного природного комплексу.

У клопотанні Благодійної організації «Благодійний фонд Дніпровського району м. Києва «Київський еколого-культурний центр» від 2 листопада 2019 року № 153 надано наукове обґрунтування необхідності оголошення ландшафтного заказника місцевого значення «Дарничанка» та відповідно до частини другої статті 51 Закону України «Про природно-заповідний фонд України» зазначено інформацію про природоохоронну, рекреаційну цінність природних комплексів та об'єктів, що пропонуються для заповідання, відомості про місцезнаходження, розміри та характер використання.

Запроектований заказник являє собою борову терасу Дніпра, на піщаних материнських породах сформувалися підзолисті грунти , в якій проклала своє русло річка Дарниця(Дарничанка)- тут сформовані болотисті грунти, які розташовані на території КП «Дарницьке лісопаркове господарство» загальною площею 115,0 га.

Землекористувачем території, яка пропонується для заповідання, є Дарницьке ЛПГ. У ландшафтному відношенні урочища є розвинені три-чотириярусні дубово-соснові ліси. Тут зустрічаються старі особини сосни та дуба черешчатого.На території ростуть конвалія травнева та перстач білий , які охороняються в місті Києві рішенням Київради.

На зазначеній місцевості зберігся червонокнижний сон розкритий. Тутешні мішані ліси представляють собою біотоп «Сарматські ліси степової зони» (дубово-орлякові багаті ліси Лісостепу),які охорняються Додатком 1 до Резолюції Бернської конвенції.

На території об'єкту знаходяться також озерно-болотяні біотопи. Біотопи непорушених водойм охороняються згідно Європейській Оселищній Директиви.

Вздовж русла річки Дарниця розташовується добре збережений вільшаник-біотоп ,який в Києві майже повсюдно знищений.

Велику цінність запропонованого заказника становить флора боліт та річки Дарниця. Флористичне ядро в них утворюють такі гідрофільні види, як гадючник в'язолистий, щавель кінський,хвощ річковий, плакун верболистий, вербозілля звичайне та ін.

Тут зустрічаються угрупування глечиків жовтих,латаття білого та сніжно білого , а також сальвінії плаваючої. В наш час площа поширення цих

реліктових угруповань неухильно скорочується. Обидва види латаття охороняються постановою Київради, а реліктова водна папороть – сальвінія плаваюча занесена до Червоної книги України.

Також вказана територія є середовищем існування комах,занесених до Червоної книги України: дозорця-імператора, кордулегастера кільчастого , стрічкарки блакитної,джемеля яскравого, махаона, поліксени, молочайного бражника, подалірія, вусача мускусного та ін. Територію об'єкту заселює 10 видів амфібій.

Птахи представлені великим різноманіттям. Зокрема тут зустрічаються канюк звичайний або мишоїд, підсоколик великий, соловейко східний, рибалочка, зяблик, коноплянка, зеленяк, сова вухата, дятел звичайний, дятел середній та жовна сива. Усі ці птахи охороняються згідно Додатку II до Бернської конвенції.

Тут на диких ділянках лісу трапляється поселення борсука – вид який вимагає занесення до червоної книги України, а також червонокнижний лось.

Віддаленість від житлових масивів ,відносна дикість даної території та *непорушена рослинність обумовлює на території об'єкту велике різноманіття* фауни.

Проект створення природної території ландшафтним заказником місцевого значення «Дарничанка» розроблено науковцями Благодійної організації «Благодійний фонд Дніпровського району м. Києва «Київський еколого-культурний центр» в якому визначено основні заходи зі збереження природних комплексів, які беруться під охорону на території проектованого об'єкту природно-заповідного фонду .

2. Мета і завдання видання рішення.

Проект рішення передбачає оголосити природну територію ландшафтним заказником місцевого значення«Дарничанка»(згідно з додатком) з метою збереження ландшафтного, ботанічного та зоологічного різноманіття та цінного природного комплексу.

3. Правові аспекти.

Закон України «Про місцеве самоврядування в Україні», Закон України «Про охорону навколишнього природного середовища», Закон України «Про природно-заповідний фонд України».

4. Фінансово-економічне обґрунтування.

Реалізація даного проекту рішення не потребує витрат міського бюджету.

5. Громадське обговорення.

Не потребує громадського обговорення.

6. Прогноз результатів.

Прийняття даного рішення сприятиме оздоровленню довкілля, поліпшенню екологічного і санітарного стану, а також зростанню рекреаційного потенціалу м. Києва.

7. Суб'єкт подання та доповідач

Доповідач на пленарному засіданні –депутат Київської міської ради VIII скликання Олеся Пинзеник, позафракційна.

Депутат Київської міської ради — Олеся ПИНЗЕНИК

Додаток
до рішення Київської міської ради
_____№_____

ПЕРЕЛІК
територій, на основі яких оголошується ландшафтний заказник місцевого значення «Дарничанка»

№	Адреса ділянки	Опис ділянки	Площа (га)	Землекористувач
1	Микільське лісництво кв.12,13,14,15,16 Дніпровське лісництво кв.8,9,11,17,24,14,15,21 Дарницького району	Борова тераса Дніпра на території Дарницького ЛПГ	115,0	КП «Дарницьке лісопаркове господарство»

Київський міський голова Віталій КЛИЧКО

Проект створення ландшафтного заказника місцевого значення «Дарничанка»

Територія проектованого заказника являє собою фрагмент Дарницького лісопаркового господарства, а саме кв. 12,13,14,15, 16 Микільського лісництва та кв. 8,9,11,17,24,14,15,21, Дніпровського лісництва. Загальна площа заказника - 115 га.

Землекористувачем є Дарницьке ЛПГ.

Територія об'єкту являє собою борову терасу Дніпра, на піщаних материнських породах сформувалися підзолисті ґрунти, в якій проклала своє русло річка Дарниця (Дарничанка) – тут сформовані болотисті ґрунти. Вказаний фрагмент Дарницького лісу вкритий угрупованням старого дубово-соснового лісу, які поєднуються з водно-болотяними біотопами в зниженнях та заплавою річки Дарниця. Флора даного об'єкту налічує більше 350 видів вищих рослин.

Основним компонентом рослинності урочища є розвинені три-чотириярусні дубово-соснові ліси. Тут зустрічаються старі особини сосни (*Pinus sylvestris*) та дуба черешчатого (*Quercus robur*). В трав'яному присутній багатий травостій за участі таких видів як конвалія травнева (*Convallaria majalis*) та перстач білий (*Potentilla alba*), які охороняються в місті Києві рішенням Київради.

На території об'єкту виявлено червонокнижний сон розкритий (*Pulsatilla patens*). Тутешні мішані ліси представляють собою біотоп «Сарматські ліси степової зони (дубово-орлякові багаті ліси Лісостепу)» – G3.4232, який охороняється Додатком 1 до Резолюції №4 Бернської конвенції.

На території об'єкту знаходяться також озерно-болотяні біотопи. Біотопи непорушених водойм охороняються згідно Європейській Оселищній Директиві.

Вздовж русла річки Дарниця розташовується добре збережений вільшаник – біотоп, який в Києві майже повсюдно винищений.

Флора болот, річки Дарниця та болотяних озер представлена угрупованнями осоки гострої, рідше лепешняку великого. Флористичне ядро в них утворюють такі гідрофільні види, як гадючник в'язолистний, щавель кінський, хвощ річковий, плакун верболистий, вербозілля звичайне та ін. Тут зустрічаються півники сибірські, занесені до Червоної книги України. Півники сибірські представлено великою повночленною популяцією. На вологіших ділянках зростають також малопоширені види: валеріана лікарська та мітлиця велетенська.

Суто болотяна рослинність представлена такими видами, як півники болотяні, вербозілля звичайне, плакун верболистий. Добре розвиненою є прибережна водна рослинність, флористичне ядро якої утворюють рогіз вузьколистий, очерет звичайний, куга озерна, стрілолист, сусак зонтичний, частуха подорожникова.

Основу водних угруповань формують рдесники пронизанолистий, гребінчастий, блискучий та плаваючий, елодея канадська, ряски мала та трироздільна, а також спіродела багатокоренева. Особливої цінності зазначеним водоймам надає присутність тут рідкісних угруповань водних рослин, занесених до Зеленої книги України. Тут відмічено угруповання глечиків жовтих, латаття білого та сніжно-білого, а також сальвінії плаваючої. В наш час площа поширення цих реліктових угруповань неухильно скорочується. Обидва види латаття охороняються постановою Київради, а реліктова водна папороть – сальвінія плаваюча занесена до Червоної книги України. Враховуючи це, водні угруповання потребують дбайливої охорони.

Відповідно до різних типів рослинних комплексів різноманітним є світ вказаної території. Великим і маловивченим є світ безхребетних. Але саме вказана територія є середовищем існування комах, занесених до Червоної книги України: дозорця-імператора, кордулегастера кільчастого, стрічкарки блакитної, джмеля яскравого, махаона, поліксени, молочайного бражника, подалірія, вусача мускусного та ін. Територію об'єкту заселює 10 видів амфібій. З них деревна жаба, тритон гребінчастий та джерелянка охороняються міжнародною Червоною книгою, а часничниця, зелена ропуха та гостроморда

жаба – Бернською конвенцією. З поширених плазунів прудка ящірка та болотяна черепаха охороняються Бернською конвенцією, а рідкісна неотруйна змія мідянка Червоною книгою України.

Віддаленість від житлових масивів, відносна дикість даної території та непорушена рослинність обумовлює на території об`єкту велике фауністичне різноманіття.

Птахи представлені великим різноманіттям. Зокрема тут зустрічаються канюк звичайний або мишоїд (*Buteo buteo*), підсоколик великий (*Falco columbarius*), соловейко східний (*Luscinia luscinia*), рибалочка (*Alcedo atthis*), зяблик (*Fringilla coelebs*), коноплянка (*Acanthis* [*Carduelis*] *cannabina*), зеленяк (*Chloris* [*Carduelis*] *chloris*), сова вухата (*Asio otus*), дятел звичайний (*Dendrocopos major*), дятел середній (*Dendrocopos medius*), дятел малий (*Dendrocopos minor*) та жовна сива (*Picus canus*). Усі ці птахи охороняються згідно Додатку II до Бернської Конвенції.

Тут на диких ділянках лісу трапляється поселення борсук (*Meles meles*) – вид, який вимагає занесення до Червоної книги України, а також червонокнижний лось (*Alces alces*).

Зареєстровано також таких червонокнижних кажанів, як лилик пізній (*Eptesicus serotinus*) та вечірниця руда (*Nyctalus noctula*)

Враховуючи велику ландшафтну, ботанічну та зоологічну цінність об'єкту, пропонуємо оголосити його територію ландшафтним заказником місцевого значення "**Дарничанка**", з додержанням на його території наступних умов:

1. Заборона в`їзду автотранспорту, розкладання багать, засмічування та забруднення території.

2. Заборона забудови.

Координатор роботи по створенню об`єктів ПЗФ Київського еколого-культурного центру, к.б.н. Парнікоза І.Ю.

Директор Київського еколого-культурного центру, Заслужений природоохоронець України Борейко В.Є.

Обгрунтування створення ландшафтного заказника місцевого значення «Дарничанка»

Територія проектованого заказника являє собою фрагмент Дарницького лісопаркового господарства, а саме кв. 12,13,14,15, 16 Микільського лісництва та кв. 8,9,11,17,24,14,15,21, Дніпровського лісництва. Загальна площа заказника - 115 га.

Землекористувачем є Дарницьке ЛПГ.

Територія об'єкту являє собою борову терасу Дніпра, на піщаних материнських породах сформувалися підзолисті ґрунти, в якій проклала своє русло річка Дарниця (Дарничанка) – тут сформовані болотисті ґрунти. Вказаний фрагмент Дарницького лісу вкритий угрупованням старого дубово-соснового лісу, які поєднуються з водно-болотяними біотопами в зниженнях та заплавою річки Дарниця. Флора даного об'єкту налічує більше 350 видів вищих рослин.

Основним компонентом рослинності урочища є розвинені три-чотириярусні дубово-соснові ліси. Тут зустрічаються старі особини сосни (*Pinus sylvestris*) та дуба черешчатого (*Quercus robur*). В трав'яному присутній багатий травостій за участі таких видів як конвалія травнева (*Convallaria majalis*) та перстач білий (*Potentilla alba*), які охороняються в місті Києві рішенням Київради.

На території об'єкту виявлено червонокнижний сон розкритий (*Pulsatilla patens*). Тутешні мішані ліси представляють собою біотоп «Сарматські ліси степової зони (дубово-орлякові багаті ліси Лісостепу)» – G3.4232, який охороняється Додатком 1 до Резолюції №4 Бернської конвенції.

На території об'єкту знаходяться також озерно-болотяні біотопи. Біотопи непорушених водойм охороняються згідно Європейській Оселищній Директиві.

Вздовж русла річки Дарниця розташовується добре збережений вільшаник – біотоп, який в Києві майже повсюдно винищений.

Флора болот, річки Дарниця та болотяних озер представлена угрупованнями осоки гострої, рідше лепешняку великого. Флористичне ядро в них утворюють такі гідрофільні види, як гадючник в'язолистний, щавель кінський, хвощ річковий, плакун верболистий, вербозілля звичайне та ін. Тут зустрічаються півники сибірські, занесені до Червоної книги України. Півники сибірські представлено великою повночленною популяцією. На вологіших ділянках зростають також малопоширені види: валеріана лікарська та мітлиця велетенська.

Суто болотяна рослинність представлена такими видами, як півники болотяні, вербозілля звичайне, плакун верболистий. Добре розвиненою є прибережна водна рослинність, флористичне ядро якої утворюють рогіз вузьколистий, очерет звичайний, куга озерна, стрілолист, сусак зонтичний, частуха подорожникова.

Основу водних угруповань формують рдесники пронизанолистий, гребінчастий, блискучий та плаваючий, елодея канадська, ряски мала та трироздільна, а також спіродела багатокоренева. Особливої цінності зазначеним водоймам надає присутність тут рідкісних угруповань водних рослин, занесених до Зеленої книги України. Тут відмічено угруповання глечиків жовтих, латаття білого та сніжно-білого, а також сальвінії плаваючої. В наш час площа поширення цих реліктових угруповань неухильно скорочується. Обидва види латаття охороняються постановою Київради, а реліктова водна папороть – сальвінія плаваюча занесена до Червоної книги України. Враховуючи це, водні угруповання потребують дбайливої охорони.

Відповідно до різних типів рослинних комплексів різноманітним є світ вказаної території. Великим і маловивченим є світ безхребетних. Але саме вказана територія є середовищем існування комах, занесених до Червоної книги України: дозорця-імператора, кордулегастера кільчастого, стрічкарки блакитної, джмеля яскравого, махаона, поліксени, молочайного бражника, подалірія, вусача мускусного та ін. Територію об'єкту заселює 10 видів амфібій. З них деревна жаба, тритон гребінчастий та джерелянка охороняються міжнародною Червоною книгою, а часничниця, зелена ропуха та гостроморда

жаба – Бернською конвенцією. З поширених плазунів прудка ящірка та болотяна черепаха охороняються Бернською конвенцією, а рідкісна неотруйна змія мідянка Червоною книгою України.

Віддаленість від житлових масивів, відносна дикість даної території та непорушена рослинність обумовлює на території об`єкту велике фауністичне різноманіття.

Птахи представлені великим різноманіттям. Зокрема тут зустрічаються канюк звичайний або мишоїд (*Buteo buteo*), підсоколик великий (*Falco columbarius*), соловейко східний (*Luscinia luscinia*), рибалочка (*Alcedo atthis*), зяблик (*Fringilla coelebs*), коноплянка (*Acanthis* [*Carduelis*] *cannabina*), зеленяк (*Chloris* [*Carduelis*] *chloris*), сова вухата (*Asio otus*), дятел звичайний (*Dendrocopos major*), дятел середній (*Dendrocopos medius*), дятел малий (*Dendrocopos minor*) та жовна сива (*Picus canus*). Усі ці птахи охороняються згідно Додатку II до Бернської Конвенції.

Тут на диких ділянках лісу трапляється поселення борсук (*Meles meles*) – вид, який вимагає занесення до Червоної книги України, а також червонокнижний лось (*Alces alces*).

Зареєстровано також таких червонокнижних кажанів, як лилик пізній (*Eptesicus serotinus*) та вечірниця руда (*Nyctalus noctula*)

Враховуючи велику ландшафтну, ботанічну та зоологічну цінність об'єкту, пропонуємо оголосити його територію ландшафтним заказником місцевого значення "**Дарничанка».**

Координатор роботи по створенню об`єктів ПЗФ Київського еколого-культурного центру, к.б.н. Парнікоза І.Ю.

Директор Київського еколого-культурного центру, Заслужений природоохоронець України Борейко В.Є.

КИЇВСЬКА МІСЬКА ДЕРЖАВНА АДМІНІСТРАЦІЯ

КОМУНАЛЬНЕ ПІДПРИЄМСТВО
«ДАРНИЦЬКЕ ЛІСОПАРКОВЕ ГОСПОДАРСТВО»

вул. Новоросійська,35, м. Київ, 02092 тел.(044) 568-80-71, факс(044) 568-81-34
E-mail: lesparkdar@ukr.net Код ЄДРПОУ 03359635

27-12-2018 N 688

на N 99 від 07.12.2018

Київський
еколого-культурний центр

02218, м. Київ, вул. Райдужна, 31-48

Комунальне підприємство «Дарницьке лісопаркове господарство», розглянувши та опрацювавши Ваше звернення від 07.12.2018 № 99 та додані до нього матеріали щодо надання згоди на оголошення та створення ландшафтного заказника місцевого значення «Дарничанка» в лісових кварталах №№ 12,13,14,15,15,16 Микільського лісництва та в лісових кварталах №№8,9,11,14,15,17,21,24 Дніпровського лісництва загальною площею близько 115 га, інформує про наступне.

Ми всіляко підтримуємо будь-які реальні зусилля та заходи, що спрямовані на збереження та охорону природних комплексів та здійснюємо в цьому напрямку реальну діяльність та роботу.

Провівши обстеження вищезазначених територій, всебічно опрацювавши інформацію та відомості стосовно лісівничих, ботанічних, ландшафтних та інших ознак вказаних територій, їх природоохоронну цінність, КП «Дарницьке ЛПГ» вважає за доцільне та погоджує створення та оголошення ландшафтним заказником місцевого значення «Дарничанка» в лісових кварталах №№ 12,13,14,15,15,16 Микільського лісництва та в лісових кварталах №№8,9,11,14,15,17,21,24 Дніпровського лісництва загальною площею близько 115 га за умови забезпечення розроблення відповідної документації згідно вимог Методичних рекомендацій щодо розроблення проектів створення природних територій та об'єктів природно-заповідного фонду України, затверджених наказом Міністерства екології та природних ресурсів України від 21.08.2018 №306, вимог природоохоронного законодавства.

Запрошуємо приймати участь в природоохоронних заходах, які проводяться на балансових територіях нашого підприємства, зокрема і щодо утримання територій та об'єктів природно-заповідного фонду.

Надаємо інформацію з матеріалів лісовпорядкування із зазначенням територій, які погоджуються для оголошення та створення ландшафтного заказника місцевого значення «Дарничанка» в №№ 12,13,14,15,15,16 Микільського лісництва та в лісових кварталах №№8,9,11,14,15,17,21,24 Дніпровського лісництва загальною площею близько 115 га (додається).

Додаток: Схеми Микільського та Дніпровського лісництв (витяги з матеріалів лісовпорядкування 2009 року) – на 2 арк;

З повагою,
В.о. директора М. Явний

Київський еколого-культурний центр
Kiev ecological & cultural center

02218, Україна, Київ, вул. Райдужна, 31-48

Тел.: (073) 073-16-73; E-mail:kekz-office@ukr.net; http://www.ecoethics.ru, рахунок UA393226690000026006300839053 в АТ Ощадбанк м. Київ МФО 322669, ЗКПО 24363925

№ _153_____ ____від 2.11.____ 2019 р.

Депутату Київської міської ради О. Пинзеник

Клоптання

Просимо створити ландшафтний заказник місцевого значення « Дарничанка».

Об,єкт заповідання знаходиться на території КП « Дарницьке лісопаркове господарство», загальна площа 115 га.

Наукове обґрунтування, проект створення, схема та погодження землекористувача додаються.

Директор КЕКЦ Вл.Борейко

Додаток 1 до листа від 27.12.2018 № 688

СХЕМА

Микільського лісництва КП «Дарницьке ЛПГ»
(витяг з матеріалів лісовпорядкування 2009 року)

території погоджені для оголошення територіями природно-заповідного фонду

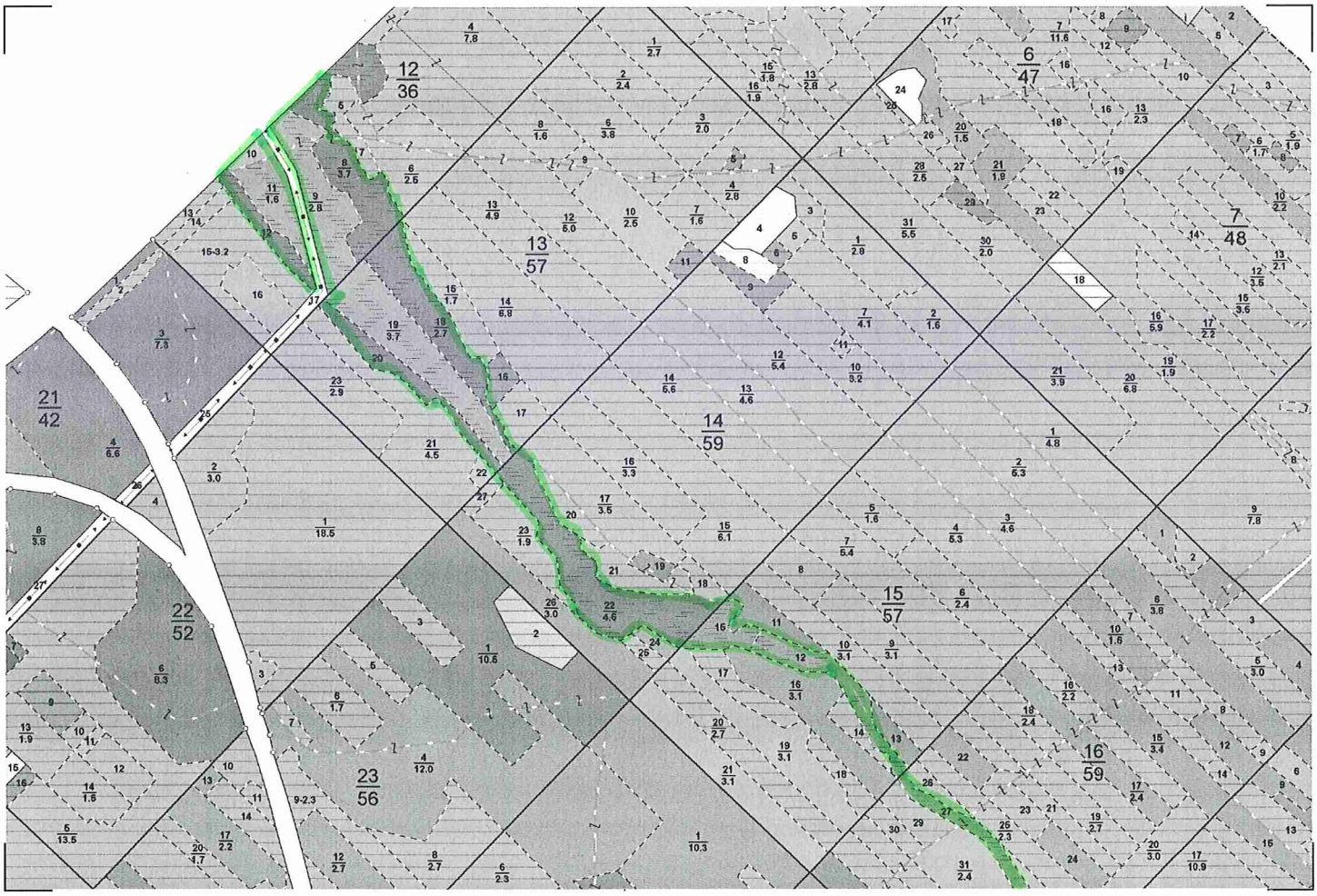

Схема №2
ландшафтного заказника
місцевого значення „Дарничанка"

"ДАРНИЦЬКЕ ЛІСОПАРКОВЕ ГОСПОДАРСТВО"
м. Київ * Україна

В.о. директора
КП «Дарницьке ЛПГ» **М. Явний**

УКРАЇНА

ВИКОНАВЧИЙ ОРГАН КИЇВСЬКОЇ МІСЬКОЇ РАДИ
(КИЇВСЬКА МІСЬКА ДЕРЖАВНА АДМІНІСТРАЦІЯ)

УПРАВЛІННЯ ЕКОЛОГІЇ ТА ПРИРОДНИХ РЕСУРСІВ

вул. Турівська, 28, м. Київ, 04080, приймальня (044) 366-64-10, (044) 366-64-11, e-mail: ecodep@kmda.gov.ua
Контактний центр міста (044) 15 51 Код ЄДРПОУ 41819431

Депутатові Київської міської ради
О. ПИНЗЕНИК

Шановна Олесю Олександрівно!

В Управлінні екології та природних ресурсів виконавчого органу Київської міської ради (Київської міської державної адміністрації) опрацьовано Ваше клопотання від 21.02.2020 № 08/279/08/051-1092 щодо можливості створення ландшафтного заказника місцевого значення «Дарничанка» та повідомляємо.

Управління екології та природних ресурсів виконавчого органу Київської міської ради (Київської міської державної адміністрації) схвалює зазначене клопотання за умови дотримання вимог земельного законодавства та положень ст.ст. 52-53 Закону України «Про природно-заповідний фонд України».

З повагою

Начальник Андрій МАЛЬОВАНИЙ

Аріна Алексеєва 366 64 17

Додаток 1 до листа від 27.12.2018 № 688

СХЕМА

Дніпровського лісництва КП «Дарницьке ЛПГ»
(витяг з матеріалів лісовпорядкування 2009 року)

- території, погоджені для оголошення територіями природно-заповідного фонду

(перелік ділянок зазначається в додатку 2)



Схема №1
лісництва України
«Дніпровське лісництво»

В.о. директора КП «Дарницьке ЛПГ» М. Яцкий

32

08/231-1120/пр
21.04.2020

КИЇВСЬКА МІСЬКА РАДА

XI СЕСІЯ VIII СКЛИКАННЯ

РІШЕННЯ

ПРОЕКТ

_____№_____

Про оголошення
ландшафтним заказником
місцевого значення «Озеро Мартишів»

Відповідно до пункту 37 частини першої статті 26 Закону України «Про місцеве самоврядування в Україні», пункту «і» частини першої статті 15 Закону України «Про охорону навколишнього природного середовища», статті 25 та статей 51 – 53 Закону України «Про природно-заповідний фонд України», розглянувши клопотання Благодійної організації «Благодійний фонд Дніпровського району м. Києва «Київський еколого-культурний центр» від 2 листопада 2019 року №162, з метою збереження та відтворення цінних природних комплексів, генофонду рослинного та тваринного світу, Київська міська рада

ВИРІШИЛА:

1. Оголосити ландшафтним заказником місцевого значення «Озеро Мартишів» території Дарницького району міста Києва орієнтовною площею 70 га , які не надані у власність чи користування (згідно із додатком).
2. Благодійній організації «Благодійний фонд Дніпровського району м. Києва «Київський еколого-культурний центр» забезпечити охорону зазначеного об'єкта з оформленням охоронного зобов'язання щодо забезпечення режиму охорони та збереження цього об'єкта.
3. Внести зміни до Програми розвитку зеленої зони міста Києва до 2010 року та концепції формування зелених насаджень в центральній частині міста, затвердженої рішенням Київської міської ради від 19 липня 2005 року № 806/3381 (зі змінами), включивши до переліку територій і об'єктів природно-заповідного фонду заказник місцевого значення, зазначений у пункті 1 цього рішення (Таблиця 23).
4. Оприлюднити це рішення у спосіб, визначений чинним законодавством.
5. Контроль за виконанням цього рішення покласти на постійну комісію Київської міської ради з питань екологічної політики.

Київський міський голова **Віталій КЛИЧКО**

ПОДАННЯ:
Депутат Київської міської ради Олеся ПИНЗЕНИК

ПОГОДЖЕНО:

Постійна комісія Київської міської ради з питань екологічної політики

Голова Костянтин ЯЛОВИЙ

Секретар Олексій НОВІКОВ

Постійна комісія Київської міської ради з питань містобудування, архітектури та землекористування

Голова Олександр МІЩЕНКО

Секретар Іван КАРТАВИЙ

Начальник управління правового забезпечення діяльності Київської міської ради Ганна ГАРШИНА

ПОЯСНЮВАЛЬНА ЗАПИСКА

до проекту рішення Київської міської ради

«Про оголошення ландшафтного заказника місцевого значення «Озер Мартишів»

1. Обґрунтування необхідності прийняття рішення

Запропонований проект рішення передбачає оголошення ландшафтним заказником місцевого значення «Озеро Мартишів» території Дарницького району міста Києва орієнтовною площею 70 га, які не надані у власність чи користування.

Об'єкт включає в себе територію озера Мартишів та прибережну смугу в Дарницькому районі м.Києва.

Тут існують великі зарості прибережно-водної рослинності: очерету звичайного, лепешняку великого тощо. На берегах озера сформувалися деревні насадження звичайних видів дерев – верби білої, клена американського.

Озеро Мартишів є місцем гніздування численних водоплавних птахів: лиски, курочки водяної мартину звичайного ,крижня, плиски білої, сороки, граку, ворони сірої, волового очка, зяблика, горихвістки звичайної, дрозду, синиці, солов»я, дятла малого, сойки, омелюха, чижа, снігура.

Створивши на вказаній у додатку території ландшафтний заказник місцевого значення, Київська міська рада унеможливить використання цих земель під забудову та меліорацію.

Наукове обґрунтування та проект створення заказника «Озеро Мартишів» *розроблено науковцями Благодійної організації «Благодійний фонд* Дніпровського району м. Києва «Київський еколого-культурний центр»,в якому зокрема визначено основні заходи зі збереження природних комплексів, які беруться під охорону на території проектованого об'єкту природно-заповідного фонду.

2. Мета і завдання прийняття рішення

Проект рішення «Про оголошення ландшафтним заказникоммісцевого значення «Озеро Мартишів»» розроблений з метою збереження та відтворення цінних природних комплексів, генофонду рослинного та тваринного світу столиці України.

3. Загальні характеристики і основні положення рішення

Проектом передбачається оголошення ландшафтним заказником місцевого значення «Озеро Мартишів» території Дарницького району міста Києва орієнтовною площею 70 га які не надані у власність чи користування.

4. Стан нормативно-правової бази у даній сфері правового регулювання

Дана сфера правовідносин регулюється Законом України «Про місцеве самоврядування», Законом України «Про охорону навколишнього природного середовища», Законом України «Про природно-заповідний фонд України».

5. **Фінансово-економічне обґрунтування**

Реалізація проекту рішення не потребує залучення коштів з бюджету міста.

6. **Громадське обговорення**

Проект рішення не потребує громадського обговорення.

7. **Прогноз соціально-економічних та інших наслідків прийняття рішення**

Прийняття цього рішення сприятиме оздоровленню довкілля та створить умови для збереження цінних природних комплексів та угрупувань рідкісних рослин та тварин.

8. **Суб'єкт подання та доповідач**

Суб'єктом подання проекту рішення та доповідачем на пленарному засідання є депутат Київської міської ради VIII скликання Олеся Пинзеник, позафракційна.

Депутат Київської міської ради Олеся ПИНЗЕНИК

Додаток
до рішення Київської міської ради
від_____№_____

ПЕРЕЛІК
територій, на основі яких оголошується ландшафтний заказник місцевого значення «Озеро Мартишів»

№	Адреса ділянки	Номер у міському земельному кадастрі	Площа (га)	Землекористувач
2	Дарницький район	90:075:0221,90:075:0222,90:075:0223,90:076:0226,90:076:0227,90:078:0174;90:079:0029;90:080:0125;90:081:0272;90:885:0201,90:885:0202,90:885:0253,90:889:0201,90:890:0201,90:891:0201,90:892:0201,90:893:0201,90:894:0200,90:894:0201,90:965:0030,90:967:0055,90:967:0056,90:969:0046,90:969:0048,90:970:0040,90:971:0059	70 га	відсутній

Київський міський голова **Віталій КЛИЧКО**

Проект створення ландшафтного заказника місцевого значення «Озеро Мартишів»

Об'єкт включає в себе територію озера Мартишів та прибережну смугу в Дарницькому районі м. Києва. Загальна площа-70 га. Землі не надані у власність чи користування.

Тут існують великі зарості прибережно-водної рослинності: очерету звичайного - (*Phragmites australis* (Cav.) Trin. ex Steud.), лепешняку великого тощо. Дана рослинність справляє значний повітряочищувальний вплив на райони Києва. На берегах озера сформувалися деревні насадження з звичайних видів дерев – верби білої, клена американського та ін. Наявність таких насаджень так само велика цінність для загазованого міста.

Озеро Мартишів є місцем гніздування численних водоплавних птахів: лиски, Fulica atra (6-10 пар), курочки водяної (Gallinula chloropus) – (до 10 пар). Зустрічається мартин звичайний, Larus ridibundusякий. Тут також гніздує крижень (Anas platyrhynchos) (можливо, 2-5 пар). За словами місцевих жителів, тут зустрічали лебедя, Cygnus sp., але, зрозуміло, не на гніздуванні. Звичайними на гніздуванні є горобцеподібні, Passeriformes: плиска біла (Motacilla alba), сорока (Pica pica), грак (Corvus frugilegus), ворона сіра (Corvus cornix), волове очко (Troglodytes troglodytes), зяблик (Fringilla coelebs), горихвістка звичайна (Phoenicurus phoenicurus), тинівкові (Prunellidae), дроздові (Turdus sp.), сорокопудові (Laniidae), кропив'янкові (Sylvidae), синицеві (Parus sp.), соловейкові (Luscinis sp.), вівчарикові (Phylloscopus sp.), вівсяникові (Emberizidae). Залітає дятел малий (Dendrocopus minor), сойка (Garullus glandarius), омелюх (Bombicila garullus), чиж (Spinus spinus), снігур (Pyrrhula pyrrhula).

Зважаючи на небезпеку засипання та забудови цієї цінної екосистеми, необхідно створити ландшафтний заказник місцевого значення «Озеро Мартишів» з додержанням на його території наступних умов:

1. Заборона розкладання багать, засмічування та забруднення території.
2. Заборона вирубки дерев.
3. Заборона меліорації.

Координатор роботи по створенню об`єктів ПЗФ Київського еколого-культурного центру, к.б.н. Парнікоза І.Ю.

Директор Київського еколого-культурного центру, Заслужений природоохоронець України Борейко В.Є.

Обгрунтування створення ландшафтного заказника місцевого значення
«Озеро Мартишів»

Об'єкт включає в себе територію озера Мартишів та прибережну смугу в Дарницькому районі м. Києва. Загальна площа-70 га. Землі не надані у власність чи користування.

Тут існують великі зарості прибережно-водної рослинності: очерету звичайного - (*Phragmites australis* (Cav.) Trin. ex Steud.), лепешняку великого тощо. Дана рослинність справляє значний повітряочищувальний вплив на райони Києва. На берегах озера сформувалися деревні насадження з звичайних видів дерев – верби білої, клена американського та ін. Наявність таких насаджень так само велика цінність для загазованого міста.

Озеро Мартишів є місцем гніздування численних водоплавних птахів: лиски, Fulica atra (6-10 пар), курочки водяної (Gallinula chloropus) – (до 10 пар). Зустрічається мартин звичайний, Larus ridibundusякий. Тут також гніздує крижень (Anas platyrhynchos) (можливо, 2-5 пар). За словами місцевих жителів, тут зустрічали лебедя, Cygnus sp., але, зрозуміло, не на гніздуванні. Звичайними на гніздуванні є горобцеподібні, Passeriformes: плиска біла (Motacilla alba), сорока (Pica pica), грак (Corvus frugilegus), ворона сіра (Corvus cornix), волове очко (Troglodytes troglodytes), зяблик (Fringilla coelebs), горихвістка звичайна (Phoenicurus phoenicurus), тинівкові (Prunellidae), дроздові (Turdus sp.), сорокопудові (Laniidae), кропив'янкові (Sylvidae), синицеві (Parus sp.), соловейкові (Luscinis sp.), вівчарикові (Phylloscopus sp.), вівсяникові (Emberizidae). Залітає дятел малий (Dendrocopus minor), сойка (Garullus glandarius), омелюх (Bombicila garullus), чиж (Spinus spinus), снігур (Pyrrhula pyrrhula).

Зважаючи на небезпеку засипання та забудови цієї цінної екосистеми, необхідно створити ландшафтний заказник місцевого значення «Озеро Мартишів».

Координатор роботи по створенню об`єктів ПЗФ Київського еколого-культурного центру, к.б.н. Парнікоза І.Ю.

Директор Київського еколого-культурного центру, Заслужений природоохоронець України Борейко В.Є.

Київський еколого-культурний центр
Kiev ecological & cultural center

02218, Україна, Київ, вул. Райдужна, 31-48

Тел.: (073) 073-16-73; E-mail:kekz-office@ukr.net; http://www.ecoethics.ru, рахунок UA393226690000026006300839053 в АТ Ощадбанк м. Київ МФО 322669, ЗКПО 24363925

№ _162_____ ____від 2.11.____ 2019 р.

Депутату Київської міської ради О. Пинзеник

Клоптання

Просимо створити ландшафтний заказник місцевого значення « Озеро Мартишів».

Об,єкт заповідання знаходиться на території Дарницького району м. Києва, загальна площа 70 га.

Наукове обґрунтування, проект створення, схема додаються.

Директор КЕКЦ Вл.Борейко

Київський еколого-культурний центр
Kiev ecological & cultural center

02218, Україна, Київ, вул. Райдужна, 31-48

Тел.: (073) 073-16-73; E-mail:kekz-office@ukr.net; http://www.ecoethics.ru, рахунок UA393226690000026006300839053 в АТ Ощадбанк м. Київ МФО 322669, ЗКПО 24363925

№ _171_____ ____від 2.11.___ 2019 р.

Управління екології та природних ресурсів КМДА

Київський еколого-культурний центр згоден взяти під охорону ландшафтний заказник місцевого значення « Озеро Мартишів».

Об,єкт заповідання знаходиться на території Дарницького району м. Києва, загальна площа 70 га.

Директор КЕКЦ Вл.Борейко

96:005:0002	ОБСЛУГОВУЮЧИЙ КООПЕРАТИВ "САДОВО-ДАЧНИЙ КООПЕРАТИВ"ОРХІДЕЯ-3"	мкр.Осокорки у Дариницькому районі м.Києва		8262.23	Право в процесі оформлення (Оренда на 10 років)	
96:008:0001	ОБСЛУГОВУЮЧИЙ КООПЕРАТИВ "САДОВО-ДАЧНИЙ КООПЕРАТИВ"ОРХІДЕЯ-3"	мкр.Осокорки у Дариницькому районі м.Києва		33203.51	Право в процесі оформлення (Оренда на 10 років)	
96:009:0002	ОБСЛУГОВУЮЧИЙ КООПЕРАТИВ "САДОВО-ДАЧНИЙ КООПЕРАТИВ"ОРХІДЕЯ-3"	мкр.Осокорки у Дариницькому районі м.Києва		11434.83	Право в процесі оформлення (Оренда на 10 років)	
96:010:0002	ОБСЛУГОВУЮЧИЙ КООПЕРАТИВ "САДОВО-ДАЧНИЙ КООПЕРАТИВ"ОРХІДЕЯ-3"	мкр.Осокорки у Дариницькому районі м.Києва		10713.04	Право в процесі оформлення (Оренда на 10 років)	
96:028:0001	ОБСЛУГОВУЮЧИЙ КООПЕРАТИВ "САДОВО-ДАЧНИЙ КООПЕРАТИВ"ОРХІДЕЯ-3"	мкр.Осокорки у Дариницькому районі м.Києва		23669.2	Право в процесі оформлення (Оренда на 10 років)	
96:033:0001	ОБСЛУГОВУЮЧИЙ КООПЕРАТИВ "САДОВО-ДАЧНИЙ КООПЕРАТИВ"ОРХІДЕЯ-3"	мкр.Осокорки у Дариницькому районі м.Києва		22994.27	Право в процесі оформлення (Оренда на 10 років)	
96:034:0001	ОБСЛУГОВУЮЧИЙ КООПЕРАТИВ "САДОВО-ДАЧНИЙ КООПЕРАТИВ"ОРХІДЕЯ-3"	мкр.Осокорки у Дариницькому районі м.Києва		25490.13	Право в процесі оформлення (Оренда на 10 років)	
96:040:0506	Обслуговуючий кооператив Садово-дачне товариство "Стадне"	мікрорайон Осокорки,		255607.86	Право в процесі оформлення (Оренда до 01.06.2034)	01.06.2034
96:071:0001	ОБСЛУГОВУЮЧИЙ КООПЕРАТИВ "САДОВО-ДАЧНИЙ КООПЕРАТИВ"ОРХІДЕЯ-3"	мкр.Осокорки у Дариницькому районі м.Києва		51818.42	Право в процесі оформлення (Оренда на 10 років)	
96:762:0001	Обслуговуючий кооператив Садово-дачне товариство "Стадне"	мікрорайон Осокорки		1188.54	Право в процесі оформлення (Оренда до 01.06.2034)	01.06.2034
96:762:0002	Обслуговуючий кооператив Садово-дачне товариство "Стадне"	мікрорайон Осокорки		683.16	Оренда до 01.06.2034	01.06.2034

УКРАЇНА

ВИКОНАВЧИЙ ОРГАН КИЇВСЬКОЇ МІСЬКОЇ РАДИ
(КИЇВСЬКА МІСЬКА ДЕРЖАВНА АДМІНІСТРАЦІЯ)

УПРАВЛІННЯ ЕКОЛОГІЇ ТА ПРИРОДНИХ РЕСУРСІВ

вул. Турівська, 28, м. Київ, 04080, приймальня (044) 366-64-10, (044) 366-64-11, e-mail: ecodep@kmda.gov.ua
Контактний центр міста (044) 15 51 Код ЄДРПОУ 41819431

Депутатові Київської міської ради
О. ПИНЗЕНИК

Шановна Олесю Олександрівно!

В Управлінні екології та природних ресурсів виконавчого органу Київської міської ради (Київської міської державної адміністрації) опрацьовано Ваше клопотання від 21.02.2020 № 08/279/08/051-1097 щодо можливості створення ландшафтного заказника місцевого значення «Озеро Мартишів» та повідомляємо.

Управління екології та природних ресурсів виконавчого органу Київської міської ради (Київської міської державної адміністрації) схвалює зазначене клопотання за умови дотримання вимог земельного законодавства та положень ст.ст. 52-53 Закону України «Про природно-заповідний фонд України».

З повагою

Виконувач обов'язків начальника Олександр САВЧЕНКО

Аріна Алексеєва 366 64 17

РЕЄСТР ЗЕМЕЛЬНИХ ДІЛЯНОК

Черговий план.

Код ділянки	Землекористувачі	Адреса ділянки	Опис ділянки	Площа (кв.м.)	Вид права	Дата закінч. права
90:041:0014	Фізична особа	вул. 61-ша Садова, діл. 14		398.78	Власність	
90:041:0015	Фізична особа	вул. 61-ша Садова, діл. 15		429.72	Власність	
90:041:0016	Фізична особа	вул. 61-ша Садова, діл. 16		483.74	Власність	
90:041:0017	Фізична особа	вул. 61-ша Садова, діл. 17		385.02	Власність	
90:041:0018	Фізична особа	вул. 61-ша Садова, діл. 18		410.4	Власність	
90:041:0019	Фізична особа	вул. 61-ша Садова, 14а		361.73	Власність	
90:041:0020	С/Т "Лівобережний"	вул. 61-ша Садова		499.25		
90:041:0022	С/Т "Лівобережний"	вул. 61-ша Садова		898.49		
90:041:0023	Проїзд С/Т "Лівобережний"	вул. 61-ша Садова		389.53		
90:041:0025	Землі СТ "Лівобережний"			954.67		
90:075:0026	Фізична особа	вул. 59-та Садова, діл. 26		508.01	Власність	
90:075:0027	Фізична особа	вул. 59-та Садова, діл. 27		635.27	Власність	
90:075:0051	Фізична особа	вул. 60-та Садова, діл. 51		1054.49	Власність	
90:075:0053	Фізична особа	вул. 60-та Садова, діл. 53		796.05	Власність	
90:075:0221	Землі не надані у власність чи користування		вул.59-та Садова	1996.83		
90:075:0222	Землі не надані у власність чи користування		Проїзд	611.66		
90:075:0223	Землі не надані у власність чи користування		вул.60-та Садова	2782.72		
90:076:0001	Фізична особа	вул. 61-ша Садова, діл. 101а		423.95	Власність	
90:076:0077	Фізична особа	вул. 60-та Садова, діл. 77		525.19	Власність	
90:076:0078	Фізичні особи	вул. 60-та Садова, 78		548.94	Власність	
90:076:0100	Фізична особа	вул. 61-ша Садова, 100		502.9	Власність	
90:076:0101	Фізична особа	вул. 61-ша Садова, діл. 101		510.73	Власність	
90:076:0226	Землі не надані у власність чи користування		вул.61-а Садова	2839.15		
90:076:0227	Землі не надані у власність чи користування		проїзд	451.93		
90:077:0001	Фізична особа	вул. 61-ша Садова, діл. 144		970.19	Право в процесі оформлення (Власність)	
90:077:0121	Фізична особа	вул. 61-ша Садова, діл. 121		507.49	Власність	
90:077:0122	Фізична особа	вул. 61-ша Садова, діл. 122		225.83	Власність	
90:077:0140	Фізична особа	вул. 62-га Садова, діл. 140		515.21	Власність	
90:077:0141	Фізична особа	вул. 62-га Садова, діл. 141		465.11	Власність	
90:077:0143	С\Т "Південне"	вул. 62-га Садова		2151.2		
90:077:0144	Землі не надані у власність чи користування	вул. 62-га Садова		465.36		
90:078:0157	Фізична особа	вул. 62-га Садова, діл. 157		553.19	Власність	
90:078:0158	Фізична особа	вул. 62-га Садова, 158		499.81	Власність	
90:078:0172	Фізична особа	вул. 63-тя Садова, 172		536.57	Власність	
90:078:0173	Фізична особа	вул. 63-тя Садова, 173		600.22	Власність	
90:078:0174	Землі не надані у власність чи користування	вул. 63-тя Садова	вул.63-я Садова	3014.54		

90:079:0028	Трансформатор	вул. 63-тя Садова		198.87		
90:079:0029	Землі не надані у власність чи користування		вул.Садова 64	1107.98		
90:079:0185	Фізична особа	вул. 63-тя Садова, діл. 185		900.23	Власність	
90:079:0195	Фізична особа	вул. 64-та Садова, діл. 195		543.84	Власність	
90:079:0196	Фізична особа	вул. 64-та Садова, діл. 196		857.67	Власність	
90:080:0125	Землі не надані у власність чи користування	вул. 65-та Садова	вул.Садова 65, вул.Проектна	855.52		
90:080:0205	Фізична особа	вул. 64-та Садова, діл. 205		640.07	Власність	
90:080:0212	Фізична особа	вул. 65-та Садова, діл. 212		623.91	Власність	
90:080:0213	Фізична особа	вул. 65-та Садова, діл. 213		1200.31	Власність	
90:080:0214	Фізична особа	вул. 64-та Садова, діл. 214		628.03	Право в процесі оформлення (Власність)	
90:081:0077	Фізична особа	вул. 67-ма Садова, діл. 77		1116.49	Власність	
90:081:0078	Фізична особа	вул. 66-та Садова, діл. 78		956.49	Власність	
90:081:0080	Фізична особа	вул. 66-та Садова, діл. 80		340.79	Власність	
90:081:0085	САДІВНИЧЕ ТОВАРИСТВО "ЛУГОВИЙ" ДАРНИЦЬКОГО РАЙОНУ М.КИЄВА	вул. 66-та Садова		581.05		
90:081:0137	Фізична особа	вул. 67-ма Садова, 137		600.44	Власність	
90:081:0179	Фізична особа	вул. 66-та Садова, 79		542.82	Власність	
90:081:0181	Фізична особа	вул. 66-та Садова, діл. 81		899.32	Власність	
90:081:0182	Фізична особа	вул. 65-та Садова, 82		528.16	Власність	
90:081:0184	Фізична особа	вул. 65-та Садова, діл. 84		827.98	Власність	
90:081:0185	САДІВНИЧЕ ТОВАРИСТВО "ЛУГОВИЙ" ДАРНИЦЬКОГО РАЙОНУ М.КИЄВА	вул. 65-та Садова		578.58		
90:081:0272	Землі не надані у власність чи користування	вул. 67-ма Садова	Проїзд	352.11		
90:885:0023	Фізична особа	вул. Колекторна, діл. 23		482.81	Власність	
90:885:0026	Фізична особа	вул. Колекторна, 1, діл. 26		1002.88	Власність	
90:885:0029	Фізична особа	вул. Колекторна, 28		619.02	Власність	
90:885:0030	Фізична особа	вул. 53-тя А Садова, діл. 159		700.2	Власність	
90:885:0031	Фізична особа	вул. Колекторна, 1, діл. 26		206.84	Власність	
90:885:0101	Фізична особа	вул. Мала Колекторна, діл. 001		901.46	Власність	
90:885:0103	Фізична особа	вул. Мала Колекторна, діл. 3		543.06	Власність	
90:885:0105	не встановлено	вул. Мала Колекторна, діл. 005		917.44		
90:885:0114	Фізична особа	вул. Мала Колекторна, діл. 14		451.46	Власність	
90:885:0116	Фізичні особи	вул. Мала Колекторна, діл. 16		602.92	Власність	
90:885:0201	Землі не надані у власність чи користування		вул.Мала Колекторна	688.85		
90:885:0202	Землі не надані у власність чи користування		вул.Колекторна	1588.12		
90:885:0208	Фізична особа	вул. Колекторна, діл. 23		139.48		
90:885:0253	Центральна електроенергетична система Державного підприємства "Національна енергетична компанія"Укренерго"		ПЛ-330КВ опора N 25 ПБ 330-1	4.84		

90:885:0254	Центральна електроенергетична система Державного підприємства "Національна енергетична компанія"Укренерго"		ПЛ-330КВ опора N 25 ПБ 330-1	4.84		
90:886:0002	Фізична особа	вул. 53-тя А Садова, діл. 172		912.34	Власність	
90:886:0047	Фізична особа	вул. 53-тя Садова, діл. 47		919.25	Власність	
90:886:0049	Фізична особа	вул. 53-тя Садова, діл. 49		888.99	Власність	
90:887:0005	Фізична особа	вул. 54-та Садова, діл. 185		1000.15	Власність	
90:888:0001	Фізична особа	вул. 55-та Садова, діл. 183		1000.19	Власність	
90:888:0002	Приватне акціонерне товариство "Київспецмонтаж"	вул. 54-та Садова, діл. 174		1000.36	Власність	
90:888:0012	Фізична особа	вул. 55-та Садова, діл. 185		999.55	Власність	
90:888:0177	Фізична особа	вул. 55-та Садова, діл. 179		788.25	Власність	
90:888:0178	Фізична особа	вул. 55-та Садова, діл. 181		1200.41	Власність	
90:888:0202	Землі не надані у власність чи користування			81.73		
90:889:0175	Фізична особа	вул. 56-та Садова, діл. 175		468.59	Власність	
90:889:0177	Фізична особа	вул. 56-та Садова, діл. 177		515	Власність	
90:889:0178	Фізична особа	вул. 55-та Садова, діл. 178		469.15	Власність	
90:889:0201	Землі не надані у власність чи користування		вул.55-та Садова	2865.91		
90:889:0202	Фізична особа	вул. Садова 55, діл. 178-а		244.6	Право в процесі оформлення (Власність)	
90:890:0167	Фізична особа	вул. 57-ма Садова, діл. 167		669.87	Власність	
90:890:0169	Фізична особа	вул. 57-ма Садова, діл. 169		850.9		
90:890:0182	Фізична особа	вул. 56-та Садова, діл. 182		1212.8	Власність	
90:890:0201	Землі не надані у власність чи користування		вул.56-а Садова	3054.72		
90:891:0163	Фізична особа	вул. 58-ма Садова, діл. 163		680.88	Власність	
90:891:0176	Фізична особа	вул. 57-ма Садова, діл. 176		790.41	Власність	
90:891:0178	Магазин	вул. 57-ма Садова, діл. 178		688.11		
90:891:0201	Землі не надані у власність чи користування		вул.57-ма Садова	3171.11		
90:892:0159	Фізична особа	вул. 59-та Садова, діл. 159		487.51	Власність	
90:892:0161	Фізична особа	вул. 59-та Садова, діл. 161		605.38	Власність	
90:892:0172	Фізична особа	вул. 58-ма Садова, діл. 172		546.93	Власність	
90:892:0174	Фізична особа	вул. 58-ма Садова, діл. 174		505.73	Власність	
90:892:0180	Фізична особа	вул. 59-та Садова, діл. 161		318.63		
90:892:0181	Фізична особа	вул. 58-ма Садова, діл. 174		381.75		
90:892:0201	Землі не надані у власність чи користування		вул.58-а Садова	3215.41		
90:893:0151	Фізична особа	вул. 60-та Садова, діл. 151		1200	Власність	
90:893:0153	Землі не надані у власність чи користування	вул. 60-та Садова, діл. 151		498.56		

90:893:0170	Фізична особа	вул. 59-та Садова, діл. 170		1175.93	Власність	
90:893:0172	Фізична особа	вул. 59-та Садова, діл. 172		635.56	Власність	
90:893:0201	Землі не надані у власність чи користування		вул.Садова-59	3276.57		
90:894:0054	Землі не надані у власність чи користування	вул. 60-та Садова, діл. 154		149.1		
90:894:0137	Фізична особа	вул. 61-ша Садова, діл. 137		493.52	Власність	
90:894:0139	Фізична особа	вул. 61-ша Садова, діл. 139		552.76	Власність	
90:894:0141	Фізична особа	вул. 61-ша Садова		706.92	Власність	
90:894:0152	Фізична особа	вул. 60-та Садова, діл. 152		857.03	Власність	
90:894:0154	Фізична особа	вул. 60-та Садова, діл. 154		332.8	Власність	
90:894:0200	Землі не надані у власність чи користування		вул.60-та Садова	3828.02		
90:894:0201	Землі не надані у власність чи користування		вул.61-ша Садова	1816.53		
90:965:0024	Фізична особа	вул. 69-та Садова, діл. 24		374.1	Власність	
90:965:0025	Фізична особа	вул. 69-та Садова, діл. 25		289.04	Власність	
90:965:0030	Землі не надані у власність чи користування	вул. 69-та Садова	С\Т " Будівельник-1"	1238.59		
90:965:0134	Фізична особа	вул. 69-та Садова, діл. 24		274.78		
90:965:0135	Фізична особа	вул. 69-та Садова, діл. 25		178.24		
90:967:0049	Фізична особа	вул. 69-та Садова, діл. 54		590.59	Власність	
90:967:0051	Фізична особа	вул. 69-та Садова, діл. 55		558.38	Власність	
90:967:0052	Фізична особа	вул. 70-та Садова, діл. 83		257.87	Власність	
90:967:0055	Землі не надані у власність чи користування		вул.Садова 69 СТ "Будівельник 1"	1866.39		
90:967:0056	Землі не надані у власність чи користування		вул.Садова 70 СТ "Будівельник 1"	1791.92		
90:967:0058	Фізична особа	вул. 70-та Садова, діл. 83а		341.66	Власність	
90:968:0041	Фізична особа	вул. 70-та Садова, діл. 109		316.16	Право в процесі оформлення (Власність)	
90:968:0044	Фізична особа	вул. 71-ша Садова, діл. 132		391.74		
90:968:0047	С/Т "Будівельник-1"	вул. 71-ша Садова		1668.88		
90:968:0048	С/Т "Будівельник-1"	вул. 70-та Садова		1994.03		
90:969:0022	Фізична особа	вул. 71-ша Садова, діл. 155		814.04	Власність	
90:969:0023	Фізична особа	вул. 71-ша Садова, діл. 156		431.07		
90:969:0024	Фізична особа	вул. 72-га Садова, діл. 176		754.34	Право в процесі оформлення (Власність)	
90:969:0046	Землі не надані у власність чи користування	вул. 71-ша Садова	С\Т "Будівельник-1"	1664.15		
90:969:0048	Землі не надані у власність чи користування	вул. 72-га Садова	С\Т "Будівельник-1"	1373.34		
90:970:0040	Землі не надані у власність чи користування		вул.Садова 72 СТ "Будівельник 1"	1389.03		
90:970:0041	Фізична особа	вул. 72-га Садова, діл. 196		180.41		
90:971:0039	Землі СТ "Будівельник-1" (проїзд)			2717.66		

90:971:0040	Фізична особа	вул. 73-тя Садова, діл. 230а		186.52	Власність	
90:971:0059	Землі не надані у власність чи користування	вул. 73-тя Садова, діл. 230а	Миколайчук Володимир Устиянович	258.56		
90:996:0022	Фізична особа	вул. 67-ма Садова, діл. 58		763.23	Власність	
90:996:0037	С\Т "Озерний"			1924.4		
96:001:0008	Товариство з обмеженою відповідальністю "Контактбудсервіс"	ж/м Осокорки-Центральні (1, 2 мікрорайони)		906379.11	Оренда на 15 років	08.09.2020
96:001:0021	Фізична особа	пров. 6-ий Північно-Озерний, діл. 16		745.2	Право в процесі оформлення (Власність)	
96:001:0022	Фізична особа	пров. 6-ий Північно-Озерний, діл. 18		446.32	Право в процесі оформлення (Власність)	
96:001:0024	Фізична особа	пров. 6-ий Північно-Озерний, діл. 14		721.28	Право в процесі оформлення (Власність)	
96:001:0502	Садово-дачне товариство "Стадне"	мікрорайон Осокорки		711400.01	Оренда на 24 роки	01.06.2034
96:001:0509	Акціонерне товариство холдингова компанія "Київміськбуд"	територія 2, 6, 7, 8 мікрорайон житлового масиву "Осокорки-Центральні"		140563.86	Право в процесі оформлення (Оренда на 3 роки)	
96:001:0602	Землі, що підлягають подальшому розподілу	мікрорайон Осокорки		6385.92		
96:002:0001	Фізична особа	пров. 6-ий Північно-Озерний, діл. 19		727.02	Право в процесі оформлення (Власність)	
96:002:0021	Фізична особа	пров. 5-ий Північно-Озерний, діл. 24		755.52	Право в процесі оформлення (Власність)	
96:002:0022	Фізична особа	пров. 5-ий Північно-Озерний, діл. 26		686.61	Право в процесі оформлення (Власність)	
96:002:0025	Обслуговуючий кооператив Садово-дачне товариство "Стадне"	мікрорайон Осокорки, провулок П'ятий Північно-Озерний,22		1020.63	Право в процесі оформлення (Оренда до 01.06.2034)	01.06.2034
96:002:0026	Фізична особа	пров. 5-ий Північно-Озерний, діл. 28		632.96	Право в процесі оформлення (Власність)	
96:002:0028	Обслуговуючий кооператив Садово-дачне товариство "Стадне"	мікрорайон Осокорки		979.71	Право в процесі оформлення (Оренда до 01.06.2034)	01.06.2034
96:002:0129	Землі, що підлягають подальшому розподілу	мікрорайон Осокорки		4817.26		
96:003:0004	Фізична особа	пров. 5-ий Північно-Озерний, діл. 30		1044.95	Право в процесі оформлення (Власність)	
96:003:0005	Обслуговуючий кооператив Садово-дачне товариство "Стадне"	мікрорайон Осокорки		698.04	Право в процесі оформлення (Оренда до 01.06.2034)	01.06.2034
96:003:0006	Обслуговуючий кооператив Садово-дачне товариство "Стадне"	мікрорайон Осокорки		848.22	Право в процесі оформлення (Оренда до 01.06.2034)	01.06.2034
96:003:0007	Обслуговуючий кооператив Садово-дачне товариство "Стадне"	мікрорайон Осокорки, провулок П'ятий Північно-Озерний,34		528.78	Право в процесі оформлення (Оренда до 01.06.2034)	01.06.2034
96:003:0012	Землі, що підлягають подальшому розподілу	мікрорайон Осокорки		786.72		
96:003:0013	Землі, що підлягають подальшому розподілу	мікрорайон Осокорки		343.78		
96:004:0002	ОБСЛУГОВУЮЧИЙ КООПЕРАТИВ "САДОВО-ДАЧНИЙ КООПЕРАТИВ"ОРХІДЕЯ-3"	мкр.Осокорки у Дариницькому районі м.Києва		10274.73	Право в процесі оформлення (Оренда на 10 років)	

ЧЕРГОВИЙ КАДАСТРОВИЙ ПЛАН

Витяг з бази даних міського земельного кадастру від 03.09.2018р.

м. Київ, р-н Дарницький

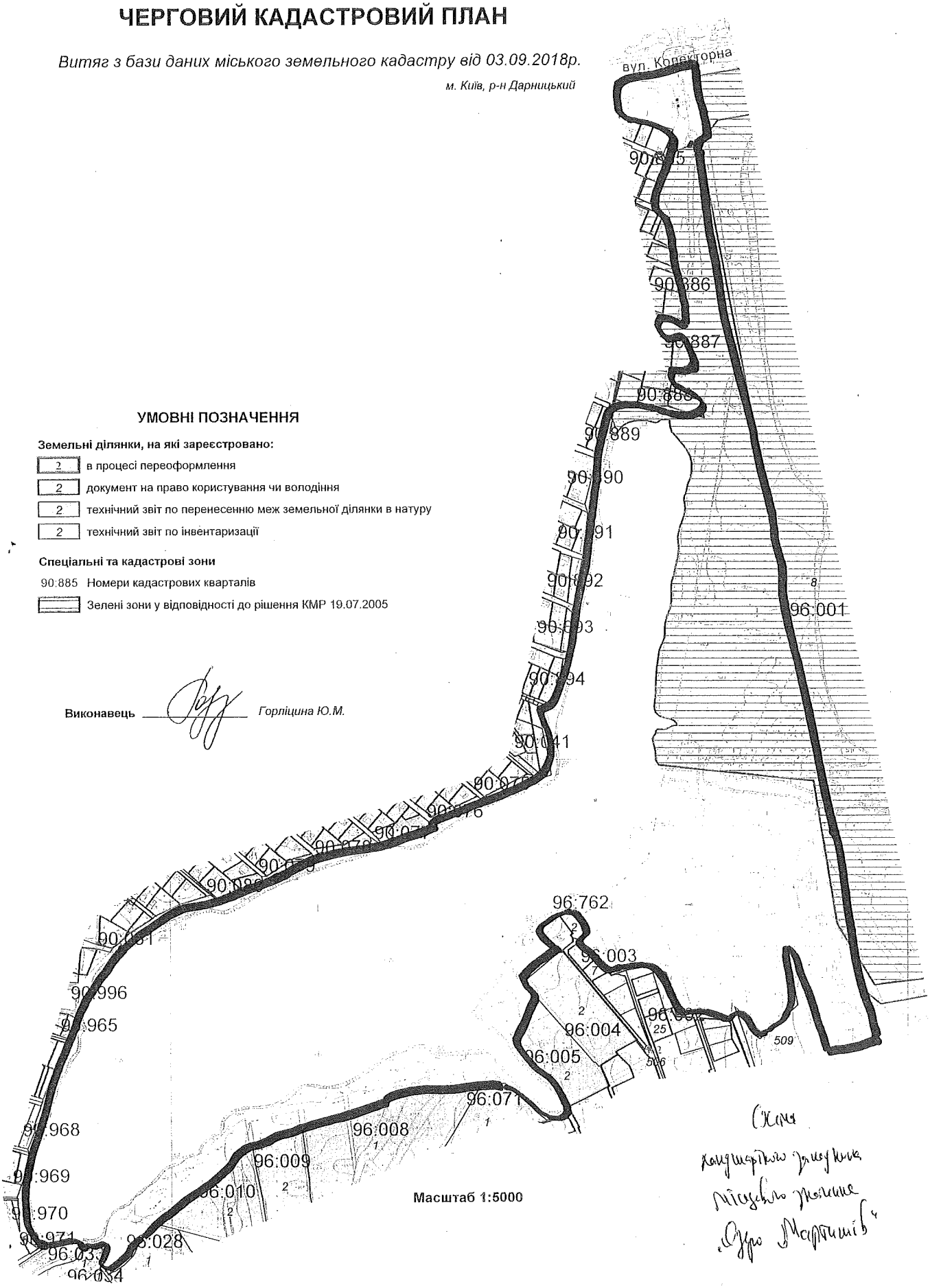

УМОВНІ ПОЗНАЧЕННЯ

Земельні ділянки, на які зареєстровано:

- 2 в процесі переоформлення
- 2 документ на право користування чи володіння
- 2 технічний звіт по перенесенню меж земельної ділянки в натуру
- 2 технічний звіт по інвентаризації

Спеціальні та кадастрові зони

- 90:885 Номери кадастрових кварталів
- Зелені зони у відповідності до рішення КМР 19.07.2005

Виконавець _____ *Горліцина Ю.М.*

Схема
концептуального рішення
лісового масиву
„Озеро Мартинів"

*Черговий план м.Києва ведеться з 1995 року

2 347018 433795

Замовлення № 13379

виготовлено КП "Київський інститут земельних відносин"

33

08/231-1183/ПР
28.04.2020

КИЇВСЬКАМІСЬКАРАДА

XI СЕСІЯ VIII СКЛИКАННЯ

РІШЕННЯ

ПРОЕКТ

_____№_____

Про оголошення ландшафтним заказником місцевого значення «Став Кулик»

Відповідно до пункту 37 частини першої статті 26 Закону України «Про місцеве самоврядування в Україні», пункту «і» частини першої статті 15 Закону України «Про охорону навколишнього природного середовища», статті 25 та статей 51 – 53 Закону України «Про природно-заповідний фонд України», розглянувши клопотання Благодійної організації «Благодійний фонд Дніпровського району м. Києва «Київський еколого-культурний центр» від 2 листопада 2019 року №165, з метою збереження та відтворення цінних природних комплексів, генофонду рослинного та тваринного світу, Київська міська рада

ВИРІШИЛА:

1. Оголосити ландшафтним заказником місцевого значення «Став Кулик» території Подільського району міста Києва орієнтовною площею 1,5 га територія не надана у власність чи користування.
2. Благодійній організації «Благодійний фонд Дніпровського району м. Києва «Київський еколого-культурний центр» забезпечити охорону зазначеного об'єкта з оформленням охоронного зобов'язання щодо забезпечення режиму охорони та збереження цього об'єкта.
3. Внести зміни до Програми розвитку зеленої зони міста Києва до 2010 року та концепції формування зелених насаджень в центральній частині міста, затвердженої рішенням Київської міської ради від 19 липня 2005 року № 806/3381 (зі змінами), включивши до переліку територій і об'єктів природно-заповідного фонду заказник місцевого значення, зазначений у пункті 1 цього рішення (Таблиця 23).
4. Оприлюднити це рішення у спосіб, визначений чинним законодавством.
5. Контроль за виконанням цього рішення покласти на постійну комісію Київської міської ради з питань екологічної політики.

Київський міський голова **Віталій КЛИЧКО**

ПОДАННЯ:

Депутат Київської міської ради Олеся ПИНЗЕНИК

ПОГОДЖЕНО:

Постійна комісія Київської міської ради з питань екологічної політики

Голова Костянтин ЯЛОВИЙ

Секретар Олексій НОВІКОВ

Постійна комісія Київської міської ради з питань містобудування, архітектури та землекористування

Голова Олександр МІЩЕНКО

Секретар Іван КАРТАВИЙ

Начальник управління правового забезпечення діяльності Київської міської ради Ганна ГАРШИНА

ПОЯСНЮВАЛЬНА ЗАПИСКА

до проекту рішення Київської міської ради

«Про оголошення ландшафтного заказника місцевого значення «Став Кулик»

1. Обґрунтування необхідності прийняття рішення

Запропонований проект рішення передбачає оголошення ландшафтним заказником місцевого значення «Став Кулик» території Подільського району міста Києва орієнтовною площею 1,5 га не надані у власність чи користування.

Об'єкт заповідання – став «Кулик» знаходиться на території Подільського району міста Києва біля вул.Красицького.

Водна рослинність ставу характеризується великим різноманіттям : ряска мала та трироздільна , жабурник звичайний. З занурених рослин є елодея канадська , кушир занурений , різак алоевидний. На заболочених ділянках зростають гірчак почешуйний , вербозілля звичайне та такі рідкісні види , як лепеха та півники болотні , що охороняються рішенням Київради № 880/2290.

Звичайними видами є пижмо , холодок лікарський , гвоздика Борбаша , заяча капуста звичайна та шестирядна. На території об'єкту наявні значні за площею зарості верби гостролистої та аморфи кущової.

На території заказника мешкають чотири види земноводних: ропуха сіра , гостроморда жаба , деревна жаба , кумка червоночерева . З плазунів мешкають вуж звичайний та ящірка прудка , що охороняється Бернською конвенцією, а також болотна черепаха , що внесена до переліку видів , які мають охорону на території міста Києва.

З риб є карась та окунь.

Об'єкт має значну рекреаційну цінність.

Наукове обґрунтування та проект створення заказника «Став Кулик» розроблено науковцями Благодійної організації «Благодійний фонд Дніпровського району м. Києва «Київський еколого-культурний центр»,в якому зокрема визначено основні заходи зі збереження природних комплексів, які беруться під охорону на території проектованого об'єкту природно-заповідного фонду.

2. Мета і завдання прийняття рішення

Проект рішення «Про оголошення ландшафтним заказником місцевого значення «Став Кулик» розроблений з метою збереження та відтворення цінних природних комплексів, генофонду рослинного та тваринного світу столиці України.

3. **Загальні характеристики і основні положення рішення**

Проектом передбачається оголошення ландшафтним заказником місцевого значення «Став Кулик» території Подільського району міста Києва орієнтовною площею 1,5 га, не надані у власність чи користування.

4. **Стан нормативно-правової бази у даній сфері правового регулювання**

Дана сфера правовідносин регулюється Законом України «Про місцеве самоврядування», Законом України «Про охорону навколишнього природного середовища», Законом України «Про природно-заповідний фонд України».

5. **Фінансово-економічне обґрунтування**

Реалізація проекту рішення не потребує залучення коштів з бюджету міста.

6. **Громадське обговорення**

Проект рішення не потребує громадського обговорення.

7. **Прогноз соціально-економічних та інших наслідків прийняття рішення**

Прийняття цього рішення сприятиме оздоровленню довкілля та створить умови для збереження цінних природних комплексів та угрупувань рідкісних рослин та тварин.

8. **Суб'єкт подання та доповідач**

Суб'єктом подання проекту рішення та доповідачем на пленарному засідання є депутат Київської міської ради VIII скликання Олеся Пинзеник, позафракційна.

Депутат Київської міської ради Олеся ПИНЗЕНИК

Додаток
до рішення Київської міської ради
від_____№_____

ПЕРЕЛІК
територій, на основі яких оголошується ландшафтний заказник місцевого значення «Став Кулик»

№	Адреса ділянки	Номер у міському земельному кадастрі	Площа (га)	Землекористувач
1	Подільський район	85:161:0056;85:161:0057; 85:161:0059	1,5 га	немає

Київський міський голова **Віталій КЛИЧКО**

Київський еколого-культурний центр
Kiev ecological & cultural center

02218, Україна, Київ, вул. Райдужна, 31-48

Тел.: (073) 073-16-73; E-mail:kekz-office@ukr.net; http://www.ecoethics.ru, рахунок UA393226690000026006300839053 в АТ Ощадбанк м. Київ МФО 322669, ЗКПО 24363925

№ _165_____ ____від 2.11.____ 2019 р.

Депутату Київської міської ради О. Пинзеник

Клоптання

Просимо створити ландшафтний заказник місцевого значення « Став Кулик».

Об,єкт заповідання знаходиться на території Подільського району м. Києва, загальна площа 1,5 га.

Наукове обґрунтування, проект створення, схема додаються.

Директор КЕКЦ Вл.Борейко

Київський еколого-культурний центр
Kiev ecological & cultural center

02218, Україна, Київ, вул. Райдужна, 31-48

Тел.: (073) 073-16-73; E-mail:kekz-office@ukr.net; http://www.ecoethics.ru, рахунок UA393226690000026006300839053 в АТ Ощадбанк м. Київ МФО 322669, ЗКПО 24363925

№ _168_____ ____від 2.11.____ 2019 р.

Управління екології та природних ресурсів КМДА

Київський еколого-культурний центр згоден взяти під охорону ландшафтний заказник місцевого значення « Став Кулик».

Об,єкт заповідання знаходиться на території Подільського району м. Києва, загальна площа 1,5 га.

Директор КЕКЦ Вл.Борейко

Проект створення ландшафтного заказника місцевого значення « Став Кулик»

Об,єкт заповідання -став « Кулик» знаходиться на території Подільського району м. Києва біля вул. Красицького. Територія об,єкту не надана у власність чи користування. Кадастрові номера- 56,57,59, площа об,єкту 1,5 га.

Водна рослинність ставу характеризується великим різноманіттям: ряски мала та трироздільна, жабурник звичайний є звичайними видами водних поверхонь. З занурених рослин звичайними є елодея канадська, кушир занурений, різак алоєвидний. На заболочених ділянках зростають гірчак почечуйний, вербозілля звичайне та такі рідкісні види, як лепеха та півники болотяні, що охороняються рішенням Київради № 880/2290.

Звичайними видами є пижма, холодок лікарський, гвоздика Борбаша, заяча капуста звичайна та шестирядна. На території об'єкту також наявні значні за площею зарості верби гостролистої (шелюги) та аморфи чагарникової.

Характер ландшафтів визначає на вказаній території земноводних – їх тут 4 вида. З них ропуха сіра, гостроморда жаба, деревна жаба, кумка червоночерева. З плазунів мешкають вуж звичайний та прудка ящірка, що охороняється Бернською конвенцією, а також болотяна черепаха, що внесена до переліку видів, які мають охорону на території м. Києва.

З риб є карась та окунь.

Об,єкт має значну рекреаційну цінність.

Тому об,єкт необхідно оголосити ландшафтним заказником місцевого значення « Став Кулик» з додержанням таких вимог=

1. Заборона будівництва.
2. Заборона меліорації
3. Заборона рубки дерев.

Координатор робіт зі створення об,єктів ПЗФ КЕКЦ, к.б.н. І.Ю.Парнікоза

Директор КЕКЦ, Заслужений природоохоронець України В.Є.Борейко

Обгрунтування створення ландшафтного заказника місцевого значення « Став Кулик»

Об,єкт заповідання -став « Кулик» знаходиться на території Подільського району м. Києва біля вул. Красицького. Територія об,єкту не надана у власність чи користування. Кадастрові номера- 56,57,59, площа об,єкту 1,5 га.

Водна рослинність ставу характеризується великим різноманіттям: ряски мала та трироздільна, жабурник звичайний є звичайними видами водних поверхонь. З занурених рослин звичайними є елодея канадська, кушир занурений, різак алоєвидний. На заболочених ділянках зростають гірчак почечуйний, вербозілля звичайне та такі рідкісні види, як лепеха та півники болотяні, що охороняються рішенням Київради № 880/2290.

Звичайними видами є пижма, холодок лікарський, гвоздика Борбаша, заяча капуста звичайна та шестирядна. На території об'єкту також наявні значні за площею зарості верби гостролистої (шелюги) та аморфи чагарникової.

Характер ландшафтів визначає на вказаній території земноводних – їх тут 4 вида. З них ропуха сіра, гостроморда жаба, деревна жаба, кумка червоночерева. З плазунів мешкають вуж звичайний та прудка ящірка, що охороняється Бернською конвенцією, а також болотяна черепаха, що внесена до переліку видів, які мають охорону на території м. Києва.

З риб є карась та окунь.

Об,єкт має значну рекреаційну цінність.

Тому об,єкт необхідно оголосити ландшафтним заказником місцевого значення « Став Кулик» .

Координатор робіт зі створення
об,єктів ПЗФ КЕКЦ, к.б.н. І.Ю.Парнікоза

Директор КЕКЦ, Заслужений
природоохоронець України В.Є.Борейко

Благодійна організація
Україна
м. Київ
«Благодійний фонд Дніпровського району м. Києва «Київський еколого-культурний центр»
Ідентифікаційний код 24363923

ЧЕРГОВИЙ КАДАСТРОВИЙ ПЛАН

Витяг з бази даних міського земельного кадастру від 04.09.2018р.

м. Київ, р-н Подільський

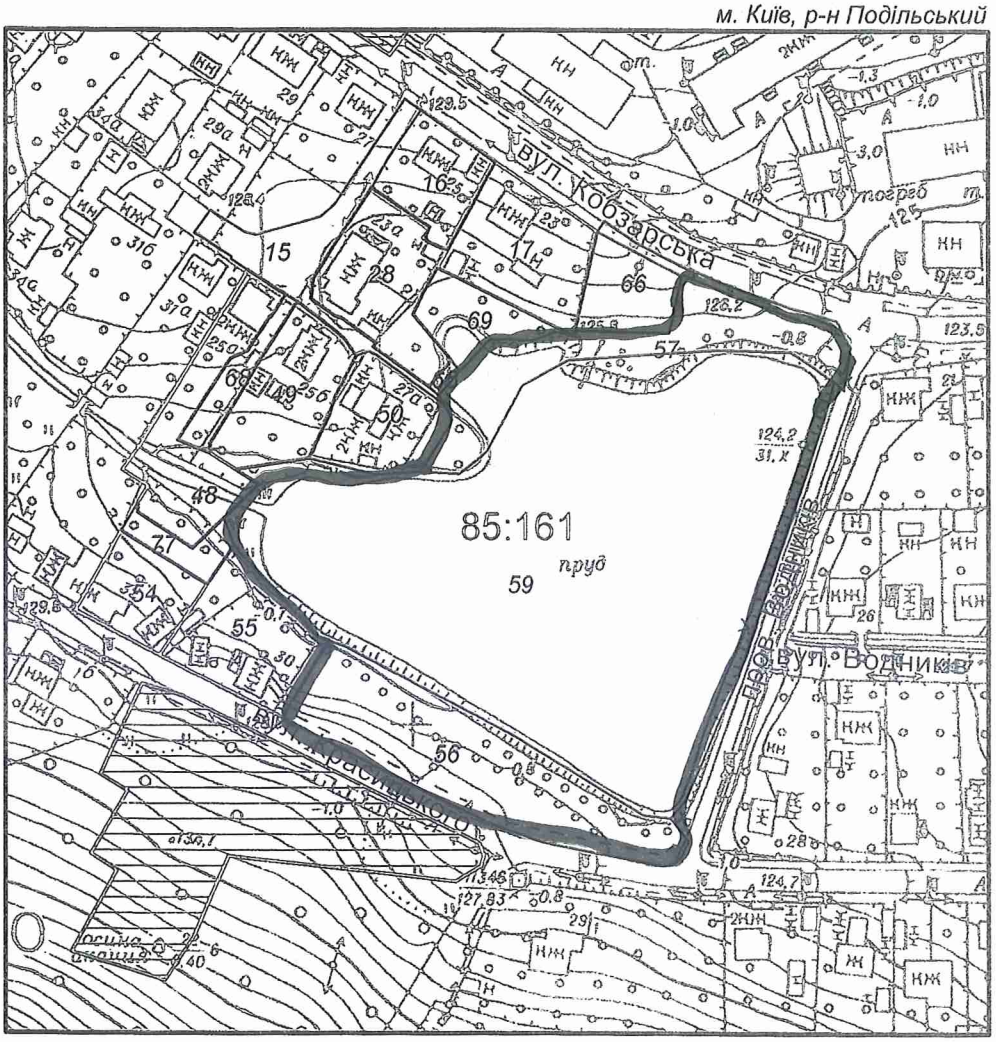

Масштаб 1:2000

Схема
ландшафтного закладення
житлового масиву
„Сад Кулик"

УМОВНІ ПОЗНАЧЕННЯ

Земельні ділянки, на які зареєстровано:

2 документ на право користування чи володіння

2 технічний звіт по інвентаризації

Спеціальні та кадастрові зони

85:161 Номери кадастрових кварталів

Зелені зони у відповідності до рішення КМР 19.07.2005

Виконавець _____ *Горліцина Ю.М.*

2 347018 430473

**Черговий план м.Києва ведеться з 1995 року*

Замовлення № 13047

РЕЄСТР ЗЕМЕЛЬНИХ ДІЛЯНОК

Черговий план.

Код ділянки	Землекористувачі	Адреса ділянки	Опис ділянки	Площа (кв.м.)	Вид права	Дата закінч. права
85:161:0015	Землі не надані у власність чи користування		Проїзд	757.96		
85:161:0016	Фізична особа	вул. Кобзарська, 25		612.63		
85:161:0017	Фізична особа	вул. Кобзарська, 23		1047.92	Власність	
85:161:0028	Фізичні особи	вул. Кобзарська, 23а		1000.09	Власність	
85:161:0048	Фізичні особи	вул. Кобзарська, 25а		1048.98	Власність	
85:161:0049	Фізичні особи	вул. Кобзарська, 25б		917.61	Власність	
85:161:0050	Фізична особа	вул. Кобзарська, 27б		761.26		
85:161:0054	Фізична особа	вул. Красицького, 32		600.07	Власність	
85:161:0055	Фізичні особи	вул. Красицького, 30		1000.32	Власність	
85:161:0056	Луг			2231.71		
85:161:0057	Луг			1590.83		
85:161:0059	Став			11265.01		
85:161:0065	Фізичні особи	вул. Кобзарська, 23а		30.43		
85:161:0066	Фізична особа	вул. Кобзарська, 23б		507.77		
85:161:0068	Землі не надані у власність чи користування	вул. Красицького		274.87		
85:161:0069	Фізична особа	вул. Красицького		462.46		
85:161:0077	Фізична особа	вул. Красицького, 32		234.68		

УКРАЇНА

ВИКОНАВЧИЙ ОРГАН КИЇВСЬКОЇ МІСЬКОЇ РАДИ
(КИЇВСЬКА МІСЬКА ДЕРЖАВНА АДМІНІСТРАЦІЯ)

УПРАВЛІННЯ ЕКОЛОГІЇ ТА ПРИРОДНИХ РЕСУРСІВ

вул. Турівська, 28, м. Київ, 04080, приймальня (044) 366-64-10, (044) 366-64-11, e-mail: ecodep@kmda.gov.ua
Контактний центр міста (044) 15 51 Код ЄДРПОУ 41819431

10.06.2019 №077-3002

Директору Благодійної організації
«Благодійний фонд Дніпровського
району м. Києва «Київський
еколого-культурний центр»
В. БОРЕЙКУ
вул. Райдужна, 31-48,м. Київ, 02218

Шановний Володимире Євгеновичу!

В Управлінні екології та природних ресурсів виконавчого органу Київської міської ради (Київської міської державної адміністрації) опрацьовано Ваше клопотання від 26.04.2019 № 76 щодо можливості створення ландшафтного заказника місцевого значення «Став Кулик» в Подільському районі орієнтовною площею 1.5 га та повідомляємо.

Управління екології та природних ресурсів виконавчого органу Київської міської ради (Київської міської державної адміністрації) схвалює зазначене клопотання за умови дотримання вимог земельного законодавства та положень ст.ст. 52-53 Закону України «Про природно-заповідний фонд України».

З повагою

Начальник Андрій МАЛЬОВАНИЙ

Олексій КОРОЛЬ 366 64 10

34

08/231-1199/пр
05.05.2020

КИЇВСЬКАМІСЬКАРАДА

XI СЕСІЯ VIII СКЛИКАННЯ

РІШЕННЯ

_____№_____ ПРОЕКТ

Про припинення

жебрацтва з тваринами в м.Києві

Відповідно до Конституції України, Законів України «Про місцеве самоврядування в Україні, «Про столицю України- місто-герой Київ» , « Про охорону навколишнього природного середовища», «Про захист тварин від жорстокого поводження», з метою недопущення жорстокого поводження з тваринами, Київська міська рада

ВИРІШИЛА:

1. Рекомендувати припинити використання тварин на території міста Києва з метою жебрацтва.
2. Головному управлінню Національної поліції в м. Києві рекомендувати не допускати використання тварин з метою жебрацтва на території міста Києва.
3. Офіційно оприлюднити це рішення у спосіб, визначений чинним законодавством України
4. Контроль за виконанням цього рішення покласти на постійну комісію Київської міської ради з питань екологічної політики.

Київський міський голова **Віталій КЛИЧКО**

ПОДАННЯ:

Депутат Київської міської ради Олеся ПИНЗЕНИК

ПОГОДЖЕНО:

Постійна комісія Київської міської ради з питань екологічної політики

Голова Костянтин ЯЛОВИЙ

Секретар Олексій НОВІКОВ

Начальник управління правового забезпечення діяльності Київської міської ради Ганна ГАРШИНА

ПОЯСНЮВАЛЬНА ЗАПИСКА

до проекту рішення Київської міської ради

«Про припинення жебрацтва з тваринами в м.Києві»

1. Обґрунтування необхідності прийняття рішення

Вже протягом багатьох років в столиці України люди різного віку (часто залежні від алкоголю та наркотиків) розташовуються на базарах, площах, вулицях і заробляють на стражданнях беззахисних тварин, шляхом жебрацтва разом з тваринами. Це стало прибутковим бізнесом, який тримається на співчутті людей, які дають гроші та не замислюються, що оплачують біль та смерть.

Звертаємо увагу, що бездіяльністю щодо ігнорування інтересів тварин, яких експлуатують для отримання прибутку, ми паплюжимо європейські цінності щодо захисту навколишнього природного середовища та даємо приклад, зокрема, і майбутнім поколінням, прийнятності жорстокого поводження з тваринами.

Даною проблемою стурбовані багато зоозахисних організацій, зокрема «Київський еколого-культурний центр», ГО «Міжнародне екозахисне бюро «Деметра», ГО «Еко-логіка» (додаються). Зоозахисники звертають увагу влади на те, що тварини страждають , коли їх використовують з метою жебрацтва. Часто застосовують заспокійливі препарати, що примушують стати покірними та беземоційнимии, позбавляють активності, іноді тварин морять годом, б'ють та катують. Також зоозахисники звертають увагу, що тварин нерідко накачують алкоголем, що є смертельною отрутою для них, для того щоб, вони покірно цілий день працювали на збирання грошей для шахраїв.

Тварини протягом дня перебувають у стресовому стані та позбавлені безперешкодного вільного доступу до свіжоїпитної води в достатній кількості, до якої кожна тварина цілодобово повинна мати вільний доступ Отже, порушуються вимоги закону, відповідно до якого встановлений обов'язок утримувати тварин із забезпеченням умов природних (фізіологічних) потреб відповідно до їх біологічних особливостей, дотриманням санітарно- гігієнічних норм та правил, не допускати порушень прав і законних інтересів інших фізичних та юридичних осіб, не створювати загрози небезпеки або незручності для людей та тварин.

Враховуючи зазначене, використання тварин, як є порушенням Закону України « Про захист тварин від жорстокого поводження».

2. **Мета і завдання прийняття рішення**

Проект рішення розроблений з метою запровадження європейських цінностей та стандартів по відношенню до тварин Завданням проекту рішення є забезпечення захисту тварин від жорстокого поводження.

3. **Загальні характеристики і основні положення рішення**

Проектом рішення пропонується припинити жебракування з тваринами в місті Києві та вжити недопущення жорстокого поводження з тваринами.

4. **Стан нормативно-правової бази у даній сфері правового регулювання**

Проект рішення підготовлено відповідно до Конституції України, Законів України «Про місцеве самоврядування в Україні, «Про столицю України-місто-герой Київ» , « Про охорону навколишнього природного середовища», «Про захист тварин від жорстокого поводження».

5. **Фінансово-економічне обґрунтування**

Реалізація проекту рішення не потребує залучення коштів з бюджету міста.

6. **Громадське обговорення**

Проект рішення не потребує громадського обговорення.

7. **Прогноз соціально-економічних та інших наслідків прийняття рішення**

Прийняття цього рішення дозволить забезпечити захист тварин від жорстокого поводження.

8. **Суб'єкт подання та доповідач**

Суб'єктом подання проекту рішення та доповідачем на пленарному засідання є депутат Київської міської ради VIII скликання Олеся Пинзеник, позафракційна.

Депутат Київської міської ради Олеся ПИНЗЕНИК

Депутату Київради
Підвенко О.О.
Голова ГО «Екологічна
Станішевська І.В.
02121 м.Київ,Ревера,2

вх. № 34/2вх
05.1.05.20р

Шановна Олеся Олександрівна.

Звертаємося до Вас від імені ГО «Екологічна [illegible] з проблеми [illegible] забійних майданчиків з тваринами у всіх промислових місцях в м. Київ шляхом розробки відповідного нормативного документу. Звертаємо Вашу увагу, що саме ці тварини, яких використовують для вибракування знаходяться у незадовільному стані, [illegible] тілесно, що вони знаходяться під впливом [illegible] на шкіру [illegible] Ці, знаходяться в незадовільних умовах – відсутні [illegible] температурні режими, обмежені в переміщенні. Їх тримають разом, часто [illegible] [illegible] маркетингів за виробництво на тваринах коштів фізіологічних методів, [illegible] на [illegible] дерехожих. Часто ці тварини просто вибрасвають [illegible] їх відловлюють на вулицях, а коли звалища вже [illegible] вивозять у [illegible] інших.

З повагою ст. [illegible]
Станішевська І.В.

Депутату Київради
Пінзеник О.О.
Голові ГО «Еко-логіка»
Станішевської І.В.
02121 Київ,Бажана,5

вх № 34/261
від 4.05.20р

Шановна Олеся Олександрівна!

Звертаємося до Вас від імені ГО «Еко-логіка» та просимо посприяти забороні жебракування з тваринами у всіх громадських місцях в м. Києві шляхом розробки відповідного законодавчого документу. Звертаємо Вашу увагу, що дуже часто тварини, яких використовують для жебракування знаходяться у незадовільному стані здоров'я, є підозра, що вони знаходяться під впливом токсичних речовин, не мають доступу до води, їжі, знаходяться в неналежних умовах – влітку на палючому сонці, а взимку при низькій температурі повітря, обмежені в пересуванні. Їх тримають люди, часто залежні від алкоголю чи наркотиків та заробляють на тваринах кошти шакрайським методом, спекулюючи на співчутті перехожих. Часто ці тварини просто викрадені або необачно влаштовані в "добрі руки", а також їх відловлюють на вулицях, а коли тварина вже доведена до смерті або майже до смерті, то її викидають і беруть інших.

З надією на порозуміння
Станішевська І.В.

Громадська організація
«Міжнародне екозахисне бюро «ДЕМЕТРА»
вул. Володимирська, 94-а, оф. 1, м. Київ, 01033, Україна,
тел.: +38 (067) 362-26-26

Депутату Київради

Пинзеник Олесі Олександрівні

Вих. № 04/20
Від 30.04.2020 р.

Шановна Олеся Олександрівно,

Висловлюємо Вам свою повагу та просимо посприяти забороні жебракування та фотографування з тваринами у всіх громадських місцях в м. Києва шляхом розробки відповідного нормативного документу.

Наше прохання пов'язано з наступним. Практично завжди, тварини, яких використовують для жебракування та фотографування, знаходяться у незадовільному стані здоров'я, є підозра, що вони знаходяться під впливом токсичних та/або наркотичних речовин, тривалий час не мають доступу до води, їжі, знаходяться в неналежних умовах – влітку на палючому сонці, а взимку при низькій температурі повітря, обмежені в пересуванні, залякані, постійно у стресі.

Зазвичай, такою діяльністю як жебракування займаються особи, залежні від алкоголю чи наркотиків, тому заробляють на тваринах шахрайським методом, спекулюючи на співчутті пересічних громадян.

Громадськість Києва не вперше намагається змінити на краще ситуацію з використанням тварин жебраками та фотографами, оскільки це носить ознаки жорстокого поводження з тваринами. Зазначене комерційне використання тварин без врахування їх фізіологічних потреб як живих істот призводить до їх страждань та передчасної смерті. Такий спосіб «заробляти» гроші є абсолютно неприйнятним для цивілізованої країни, у Києві ж це явище надзвичайно поширене.

Виходячи із вищенаведеного, прохання від зоозахисників та громадськості:

1. Розробити нормативний документ, яким заборонити будь-яке використання тварин для жебрацтва, фотографування.
2. Посприяти прийняттю такого документа у найближчий термін.

З повагою та надією на подальшу співпрацю,

Президент ВГО «МЕЗБ «Деметра»

Тетяна Березовська

Київський еколого-культурний центр
Kiev ecological & cultural center

02218, Україна, Київ, вул. Райдужна, 31-48
Тел.: (073) 073-16-73; E-mail:kekz-office@ukr.net; http://www.ecoethics.ru, рахунок 26006300839053 в ПАТ Державний ощадний банк України м. Київ МФО 322669, ЗКПО 24363925

№ 71ал від 2.04. 2020р.

Депутату Київської міської ради
Пинзеник О.О.
вул. Терещенківська, м. Київ, 01004

ЗВЕРНЕННЯ

Шановна пані Олеся Олександрівна!

Просимо Вас звернути увагу на таке аморальне явище, як жебракування з тваринами в громадських місцях.

Люди різного віку (часто залежні від алкоголю та наркотиків) розташовуються на базарах, площах, вулицях і заробляють на стражданнях беззахисних тварин.

Це стало прибутковим бізнесом, який тримається на співчутті людей, котрі дають гроші та не замислюються, що оплачують біль та смерть.

Собак, котів, цуценят, кошенят та інших тварин у виснаженому стані, постійно сплячих, обмежених в пересуванні, без доступу до води та їжі, хворих та поранених нещадно експлуатують шахраї.

Використовуються різноманітні таблички з текстами "допоможіть врятувати сина", "допоможіть на їжу" тощо по всьому місту.

Зашморги на шиях тварин, введення тварин в сонний стан різними токсичними речовинами, в тому числі мається на увазі накачування алкоголем, що є смертельною отрутою для тварин, знущання з використанням фізичної сили та багато інших страшних речей мають місце в білий день просто на очах перехожих.

Часто ці тварини просто викрадені або необачно влаштовані в "добрі руки", а також їх відловлюють на вулицях, а коли тварина вже доведена до смерті або майже до смерті, то її викидають і беруть іншу.

Рідко, коли ці жебраки працюють самі поодинці, найчастіше - це бізнес, яким заправляють організовані групи людей.

Поліція в випадках виклику в таких ситуаціях абсолютно неефективна, а навіть некомпетентна, тому потрібно негайно змінювати стан речей і вводити повну заборону на жебракування з тваринами.

Тому ми просимо Київську міську владу заборонити використання тварин для жебракування в усіх громадських місцях.

В разі порушення застосовувати адміністративне покарання (високий штраф) і

примусове вилучення тварин, які знаходяться в незадовільному стані здоров'я, якщо є підозра, що вони знаходяться під впливом токсичних речовин, якщо особа не має документів на тварину, якщо тварина немає доступу до води, їжі та немає умов для фізичних потреб, якщо тварини обмежені в пересуванні та при будь-яких інших ознаках жорстокого поводження з тваринами та відсутності нормальних умов утримання тварин. Знущання з беззахисних тварин потрібно припинити! Цивілізована країна не може дозволяти такі неприйнятні явища!

З повагою,
Заступник директора
з питань зоозахисту **А.С. Нижник**

35

08/231-813/ПР
30.03.2020

КИЇВСЬКА МІСЬКА РАДА

X|СЕСІЯ VIII СКЛИКАННЯ

РІШЕННЯ

_____№_____

Про надання Київському комунальному об'єднанню зеленого будівництва та експлуатації зелених насаджень міста "Київзеленбуд" дозволу на розроблення проєкту землеустрою щодо відведення земельної ділянки у постійне користування для обслуговування та експлуатації зелених насаджень загального користування (парку) між Русанівською набережною та Русанівською протокою у Дніпровському районі міста Києва

590001329

Розглянувши клопотання про надання дозволу на розроблення проєкту землеустрою щодо відведення земельної ділянки Київському комунальному об'єднанню зеленого будівництва та експлуатації зелених насаджень міста "Київзеленбуд" між Русанівською набережною та Русанівською протокою у Дніпровському районі міста Києва та додані документи, керуючись статтями 9, 123 Земельного кодексу України, Законом України "Про внесення змін до деяких законодавчих актів України щодо розмежування земель державної та комунальної власності", пунктом 34 частини першої статті 26 Закону України "Про місцеве самоврядування в Україні", Київська міська рада

ВИРІШИЛА:

1. Надати Київському комунальному об'єднанню зеленого будівництва та експлуатації зелених насаджень міста "Київзеленбуд" дозвіл на розроблення проєкту землеустрою щодо відведення земельної ділянки орієнтовною площею 11,84 га у постійне користування для обслуговування та експлуатації зелених насаджень загального користування (парку) між Русанівською набережною та Русанівською протокою у Дніпровському районі міста Києва за рахунок земель комунальної власності територіальної громади міста Києва згідно з план-схемою (додаток до рішення) (справа № 590001329).
2. Контроль за виконанням цього рішення покласти на постійну комісію Київської міської ради з питань містобудування, архітектури та землекористування.

Київський міський голова Віталій КЛИЧКО

ПОДАННЯ:

Заступник голови Київської міської державної адміністрації — Вячеслав НЕПОП

Директор Департаменту земельних ресурсів виконавчого органу Київської міської ради (Київської міської державної адміністрації) — Петро ОЛЕНИЧ

Заступник директора Департаменту – начальник юридичного управління Департаменту земельних ресурсів виконавчого органу Київської міської ради (Київської міської державної адміністрації) — Алла ВАСИЛЕНКО

ПОГОДЖЕНО:

Постійна комісія Київської міської ради з питань містобудування, архітектури та землекористування

Голова — Олександр МІЩЕНКО

Секретар — Іван КАРТАВИЙ

Начальник управління правового забезпечення діяльності Київської міської ради — Ганна ГАРШИНА

Постійна комісія Київської міської ради з питань екологічної політики

Голова — Костянтин ЯЛОВИЙ

Секретар — Олексій НОВІКОВ

До справи
№ 590001329

ПОЯСНЮВАЛЬНА ЗАПИСКА

№ ПЗН-5678 від 04.03.2020

до проєкту рішення Київської міської ради:

Про надання Київському комунальному об'єднанню зеленого будівництва та експлуатації зелених насаджень міста "Київзеленбуд" дозволу на розроблення проєкту землеустрою щодо відведення земельної ділянки у постійне користування для обслуговування та експлуатації зелених насаджень загального користування (парку) між Русанівською набережною та Русанівською протокою у Дніпровському районі міста Києва

1. Юридична особа:

Назва	***Київське комунальне об'єднання зеленого будівництва та експлуатації зелених насаджень міста "Київзеленбуд"***
Перелік засновників (учасників) *за даними Єдиного державного реєстру юридичних осіб, фізичних осіб-підприємців та громадських формувань	***КИЇВСЬКА МІСЬКА ДЕРЖАВНА АДМІНІСТРАЦІЯ*** ***Код ЄДРПОУ засновника: 00022527*** ***Адреса засновника: 01044, м. Київ, Шевченківський р-н, вул. Хрещатик, 36***
Кінцевий бенефіціарний власник (контролер) *за даними Єдиного державного реєстру юридичних осіб, фізичних осіб-підприємців та громадських формувань	***Відсутній***
Клопотання	***від 17.01.2020 № 590001329***

2. Відомості про земельну ділянку 63:012:0010к

Місце розташування (адреса)	***м. Київ, р-н Дніпровський, між Русанівською набережною та Русанівською протокою***
Площа	***11,84 га***
Вид та термін користування	***постійне користування***
Вид використання	***для обслуговування та експлуатації зелених насаджень загального користування (парку)***

3. Обґрунтування прийняття рішення

На клопотання зацікавленої особи відповідно до статей 9, 123 Земельного кодексу України та Порядку набуття прав на землю із земель комунальної власності у місті Києві, затвердженого рішенням Київради від 20 квітня 2017 року № 241/2463, Департаментом земельних ресурсів виконавчого органу Київської міської ради (Київської міської державної адміністрації) розроблено проєкт рішення Київської міської ради.

4. Мета прийняття рішення.

Метою прийняття рішення є забезпечення реалізації встановленого Земельним кодексом України права особи на оформлення права користування (власності) на землю.

5. Особливі характеристики ділянки.

Наявність будівель і споруд на ділянці:	***Земельна ділянка вільна від забудови.***

Наявність ДПТ:	***Затверджені плани зонування або ДПТ відсутні.***
Функціональне призначення згідно Генплану:	***Відповідно до Генерального плану міста, територія за функціональним призначенням належить до території зелених насаджень загального користування (витяг з містобудівного кадастру від 17 лютого 2020 року № 1360/0/12-53/12-03-20).***
Правовий режим:	***Земельна ділянка комунальної власності територіальної громади міста Києва.***
Розташування в зеленій зоні:	***Земельна ділянка входить до Програми комплексного розвитку зеленої зони міста Києва до 2010 року та концепції формування зелених насаджень в центральній частині міста (зі змінами) .***
Інші особливості:	***Київською міською радою прийнято рішення від 20 грудня 2017 року № 818/3825 "Про надання дозволу на розроблення проекту землеустрою щодо відведення земельної ділянки комунальному підприємству по утриманню зелених насаджень Дніпровського району м. Києва вздовж Русанівської набережної для утримання парку".***

6. Стан нормативно-правової бази у даній сфері правового регулювання.

Загальні засади та порядок отримання дозволу на розроблення документації із землеустрою визначено статтями 9, 123 Земельного кодексу України.

7. Фінансово-економічне обґрунтування.

Реалізація рішення не потребує додаткових витрат міського бюджету.

8. Прогноз соціально-економічних та інших наслідків прийняття рішення.

Наслідками прийняття розробленого проєкту рішення стане:
- реалізація зацікавленою особою своїх прав щодо використання земельної ділянки.

Доповідач: директор Департаменту земельних ресурсів Петро ОЛЕНИЧ

Директор Департаменту
земельних ресурсів **Петро ОЛЕНИЧ**

Додаток
до рішення Київської міської ради
від _____ № _____

План-схема
до дозволу на розроблення проєкту землеустрою щодо відведення земельної ділянки

клопотання	**від 17.01.2020 № 590001329**
код земельної ділянки	**63:012:0010**
юридична/фізична особа	**Київське комунальне об'єднання зеленого будівництва та експлуатації зелених насаджень міста "Київзеленбуд"**
адреса земельної ділянки	**м. Київ, р-н Дніпровський, між Русанівською набережною та Русанівською протокою**
вид землекористування	**постійне користування**
вид користування земельної ділянки	**для обслуговування та експлуатації зелених насаджень загального користування (парку)**
орієнтовний розмір	**11,84 га**

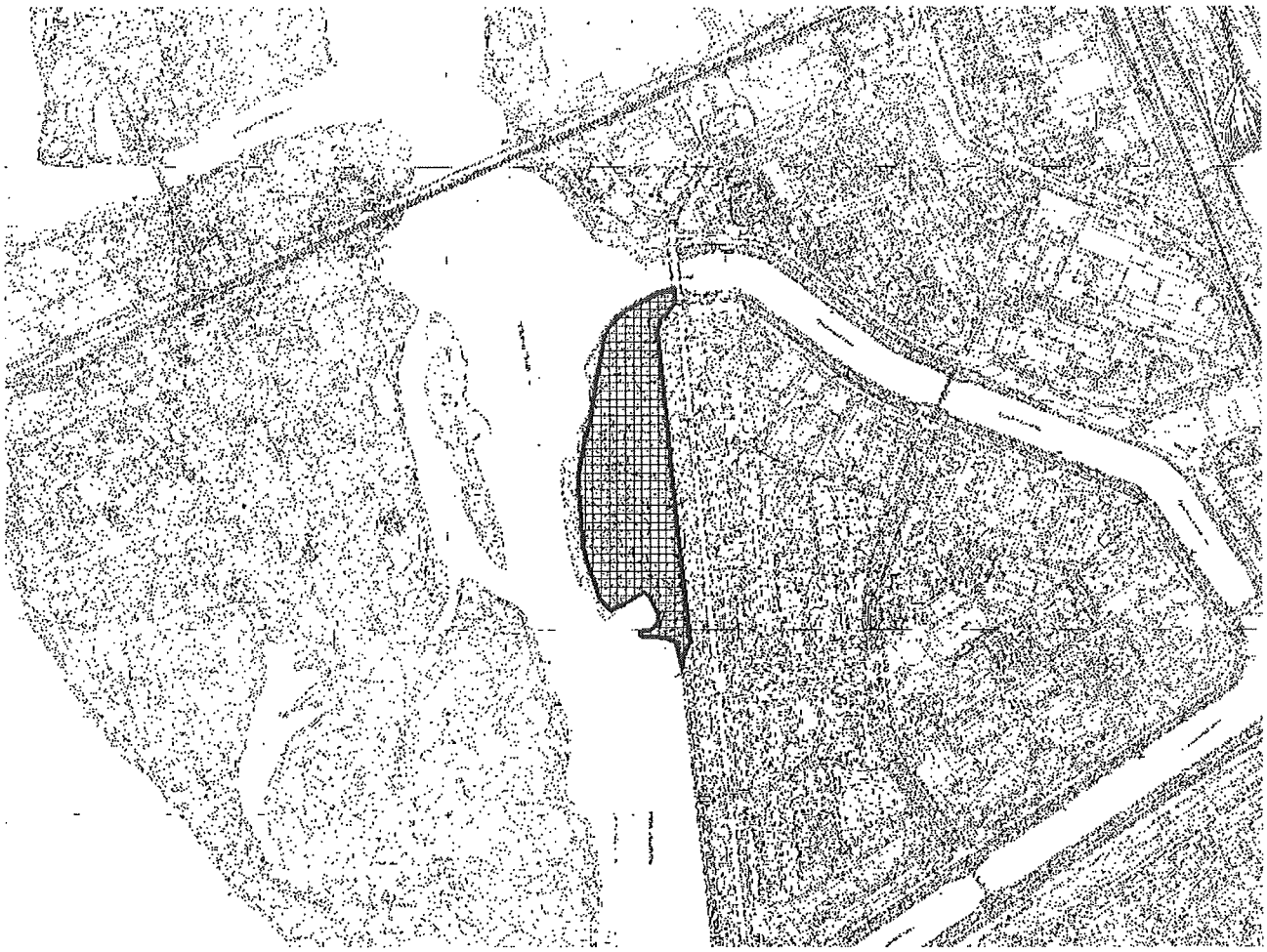

Київський міський голова Віталій КЛИЧКО

36

08/231-1115/ПР
17.04.2020

КИЇВСЬКА МІСЬКА РАДА

XI СЕСІЯ VIII СКЛИКАННЯ

РІШЕННЯ

_____№_____

Про надання КИЇВСЬКОМУ КОМУНАЛЬНОМУ ОБ'ЄДНАННЮ ЗЕЛЕНОГО БУДІВНИЦТВА ТА ЕКСПЛУАТАЦІЇ ЗЕЛЕНИХ НАСАДЖЕНЬ МІСТА "КИЇВЗЕЛЕНБУД" дозволу на розроблення проєкту землеустрою щодо відведення земельної ділянки у постійне користування для обслуговування та експлуатації зелених насаджень на вул. Багговутівській, 4 у Шевченківському районі міста Києва

658170135

Розглянувши клопотання про надання дозволу на розроблення проєкту землеустрою щодо відведення земельної ділянки Київському комунальному об'єднанню зеленого будівництва та експлуатації зелених насаджень міста «Київзеленбуд» на вул. Багговутівській, 4 у Шевченківському районі міста Києва та додані документи, керуючись статтями 9, 123 Земельного кодексу України, Законом України «Про внесення змін до деяких законодавчих актів України щодо розмежування земель державної та комунальної власності», пунктом 34 частини першої статті 26 Закону України «Про місцеве самоврядування в Україні», Київська міська рада

ВИРІШИЛА:

1. Надати КИЇВСЬКОМУ КОМУНАЛЬНОМУ ОБ'ЄДНАННЮ ЗЕЛЕНОГО БУДІВНИЦТВА ТА ЕКСПЛУАТАЦІЇ ЗЕЛЕНИХ НАСАДЖЕНЬ МІСТА "КИЇВЗЕЛЕНБУД" дозвіл на розроблення проєкту землеустрою щодо відведення земельної ділянки орієнтовною площею 0,18 га у постійне користування для обслуговування та експлуатації зелених насаджень на вул. Багговутівській, 4 у Шевченківському районі міста Києва за рахунок земель комунальної власності територіальної громади міста Києва згідно з план-схемою (додаток до рішення) (справа № 658170135).
2. Контроль за виконанням цього рішення покласти на постійну комісію Київської міської ради з питань містобудування, архітектури та землекористування.

Київський міський голова Віталій КЛИЧКО

ПОДАННЯ:

Заступник голови Київської міської державної адміністрації — Вячеслав НЕПОП

Директор Департаменту земельних ресурсів виконавчого органу Київської міської ради (Київської міської державної адміністрації) — Петро ОЛЕНИЧ

Заступник директора Департаменту – начальник юридичного управління Департаменту земельних ресурсів виконавчого органу Київської міської ради (Київської міської державної адміністрації) — Алла ВАСИЛЕНКО

ПОГОДЖЕНО:

Постійна комісія Київської міської ради з питань містобудування, архітектури та землекористування

Голова — Олександр МІЩЕНКО

Секретар — Іван КАРТАВИЙ

Начальник управління правового забезпечення діяльності Київської міської ради — Ганна ГАРШИНА

Постійна комісія Київської міської ради з питань екологічної політики

Голова — Костянтин ЯЛОВИЙ

Секретар — Олексій НОВІКОВ

До справи
№ 658170135

ПОЯСНЮВАЛЬНА ЗАПИСКА

№ ПЗН-1384 від 03.04.2020

до проєкту рішення Київської міської ради:

Про надання КИЇВСЬКОМУ КОМУНАЛЬНОМУ ОБ'ЄДНАННЮ ЗЕЛЕНОГО БУДІВНИЦТВА ТА ЕКСПЛУАТАЦІЇ ЗЕЛЕНИХ НАСАДЖЕНЬ МІСТА "КИЇВЗЕЛЕНБУД" земельної ділянки у постійне користування для обслуговування та експлуатації зелених насаджень на вул. Багговутівській, 4 у Шевченківському районі міста Києва

1. Юридична особа:

Назва	***КИЇВСЬКЕ КОМУНАЛЬНЕ ОБ'ЄДНАННЯ ЗЕЛЕНОГО БУДІВНИЦТВА ТА ЕКСПЛУАТАЦІЇ ЗЕЛЕНИХ НАСАДЖЕНЬ МІСТА "КИЇВЗЕЛЕНБУД"***
Перелік засновників (учасників) *за даними Єдиного державного реєстру юридичних осіб, фізичних осіб-підприємців та громадських формувань	***Київська міська державна адміністрація. Код ЄДРПОУ засновника: 00022527.*** ***Адреса засновника: 01044, місто Київ, Шевченківський район, вулиця Хрещатик, будинок 36.*** ***Бєлоусова Наталія Миколаївна - керівник з 27.04.2018***
Кінцевий бенефіціарний власник (контролер) *за даними Єдиного державного реєстру юридичних осіб, фізичних осіб-підприємців та громадських формувань	***Відсутній***
Клопотання	***від 13.02.2020 № 658170135***

2. Відомості про земельну ділянку 91:084:0024

Місце розташування (адреса):	***м. Київ, р-н Шевченківський, вул. Багговутівська, 4***
Площа:	***0,18 га***
Вид та термін користування:	***клопотання (постійне користування)***
Вид використання:	***для обслуговування та експлуатації зелених насаджень***

3. Обґрунтування прийняття рішення

На клопотання зацікавленої особи відповідно до статей 9, 123 Земельного кодексу України та Порядку набуття прав на землю із земель комунальної власності у місті Києві, затвердженого рішенням Київради від 20 квітня 2017 року № 241/2463, Департаментом земельних ресурсів виконавчого органу Київської міської ради (Київської міської державної адміністрації) розроблено проєкт рішення Київської міської ради.

4. Мета прийняття рішення.

Метою прийняття рішення є забезпечення реалізації встановленого Земельним кодексом України права особи на оформлення права користування (власності) на землю.

5. Особливі характеристики ділянки.

Наявність будівель і споруд на ділянці:	*Земельна ділянка вільна від капітальної забудови*
Наявність ДПТ:	*Детальний план території відсутній.*
Функціональне призначення згідно Генплану:	*Відповідно до Генерального плану міста, затвердженого рішенням Київської міської ради від 28 березня 2002 року № 370/1804, земельна ділянка за функціональним призначенням належить до території житлової середньо-та малоповерхової забудови.*

Правовий режим:	*Земельна ділянка належить до земель комунальної власності територіальної громади міста Києва.*
Розташування в зеленій зоні:	*Земельна ділянка не входить до зеленої зони*
Інші особливості:	Відповідно до витягу з протоколу засідання постійної комісії Київської міської ради з питань екологічної політики від 22.01.2020 № 1/97 зазначеною комісією підтримано ініціативу депутата Київської міської ради Кутняка С.В. стосовно створення скверу на цій земельній ділянці.

6. Стан нормативно-правової бази у даній сфері правового регулювання.

Загальні засади та порядок передачі земельних ділянок у власність чи користування Загальні засади та порядок отримання дозволу на розроблення документації із землеустрою визначено статтями 9, 123 Земельного кодексу України.

7. Фінансово-економічне обґрунтування.

Реалізація рішення не потребує додаткових витрат міського бюджету.

8. Прогноз соціально-економічних та інших наслідків прийняття рішення.

Наслідками прийняття розробленого проєкту рішення стане:

- реалізація зацікавленою особою своїх прав щодо використання земельної ділянки;

Доповідач: директор Департаменту земельних ресурсів Петро ОЛЕНИЧ

Директор Департаменту
земельних ресурсів **Петро ОЛЕНИЧ**

Додаток
до рішення Київської міської ради
від _____ № _____

План-схема
до дозволу на розроблення проєкту землеустрою щодо відведення земельної ділянки

клопотання	**від 13.02.2020 № 658170135**
код земельної ділянки	**91:084:0024**
юридична/фізична особа	**КИЇВСЬКЕ КОМУНАЛЬНЕ ОБ'ЄДНАННЯ ЗЕЛЕНОГО БУДІВНИЦТВА ТА ЕКСПЛУАТАЦІЇ ЗЕЛЕНИХ НАСАДЖЕНЬ МІСТА "КИЇВЗЕЛЕНБУД"**
адреса земельної ділянки	**м. Київ, р-н Шевченківський, вул. Багговутівська, 4**
вид землекористування	**постійне користування**
вид користування земельної ділянки	**для обслуговування та експлуатації зелених насаджень**
орієнтовний розмір	**0,18 га**

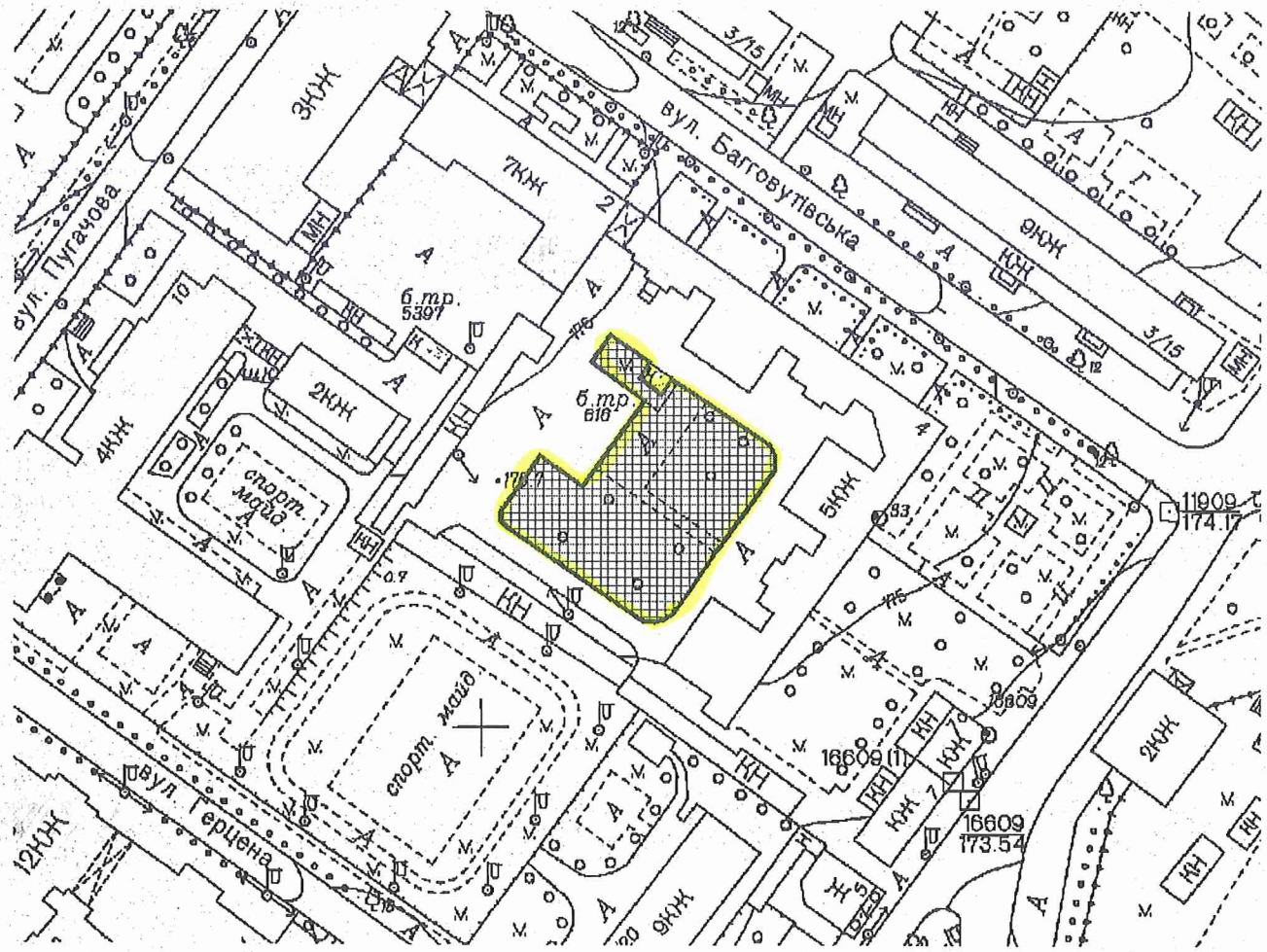

Київський міський голова Віталій КЛИЧКО

37

08/231-1130/пр
21.04.2020

КИЇВСЬКА МІСЬКА РАДА

XI СЕСІЯ VIII СКЛИКАННЯ

РІШЕННЯ

_____№_____

644160191

Про надання Київському комунальному об'єднанню зеленого будівництва та експлуатації зелених насаджень міста «Київзеленбуд» дозволу на розроблення проєкту землеустрою щодо відведення земельної ділянки у постійне користування для обслуговування та експлуатації зелених насаджень загального користування на вул. Івана Миколайчука, 3-7 вздовж просп. Соборності у Дніпровському районі міста Києва

Розглянувши клопотання про надання дозволу на розроблення проєкту землеустрою щодо відведення земельної ділянки Київському комунальному об'єднанню зеленого будівництва та експлуатації зелених насаджень міста «Київзеленбуд» на вул. Івана Миколайчука, 3-7 вздовж просп. Соборності у Дніпровському районі міста Києва та додані документи, керуючись статтями 9, 123 Земельного кодексу України, Законом України «Про внесення змін до деяких законодавчих актів України щодо розмежування земель державної та комунальної власності», пунктом 34 частини першої статті 26 Закону України «Про місцеве самоврядування в Україні», Київська міська рада

ВИРІШИЛА:

1. Надати Київському комунальному об'єднанню зеленого будівництва та експлуатації зелених насаджень міста «Київзеленбуд» дозвіл на розроблення проєкту землеустрою щодо відведення земельної ділянки орієнтовною площею 1,60 га у постійне користування для обслуговування та експлуатації зелених насаджень загального користування на вул. Івана Миколайчука, 3-7 вздовж просп. Соборності у Дніпровському районі міста Києва за рахунок земель комунальної власності територіальної громади міста Києва згідно з план-схемою (додаток до рішення) (справа № 644160191).
2. Контроль за виконанням цього рішення покласти на постійну комісію Київської міської ради з питань містобудування, архітектури та землекористування.

Київський міський голова Віталій КЛИЧКО

ПОДАННЯ:

Заступник голови Київської міської державної адміністрації — Вячеслав НЕПОП

Директор Департаменту земельних ресурсів виконавчого органу Київської міської ради (Київської міської державної адміністрації) — Петро ОЛЕНИЧ

Заступник директора Департаменту – начальник юридичного управління Департаменту земельних ресурсів виконавчого органу Київської міської ради (Київської міської державної адміністрації) — Алла ВАСИЛЕНКО

ПОГОДЖЕНО:

Постійна комісія Київської міської ради з питань містобудування, архітектури та землекористування

Голова — Олександр МІЩЕНКО

Секретар — Іван КАРТАВИЙ

Начальник управління правового забезпечення діяльності Київської міської ради — Ганна ГАРШИНА

Постійна комісія Київської міської ради з питань екологічної політики

Голова — Костянтин ЯЛОВИЙ

Секретар — Олексій НОВІКОВ

До справи
№ 644160191

ПОЯСНЮВАЛЬНА ЗАПИСКА

№ ПЗН-810 від 10.04.2020

до проєкту рішення Київської міської ради:

Про надання Київському комунальному об'єднанню зеленого будівництва та експлуатації зелених насаджень міста «Київзеленбуд» дозволу на розроблення проєкту землеустрою щодо відведення земельної ділянки у постійне користування для обслуговування та експлуатації зелених насаджень загального користування на вул. Івана Миколайчука, 3-7 вздовж просп. Соборності у Дніпровському районі міста Києва

1. Юридична особа:

Назва	***Київське комунальне об'єднання зеленого будівництва та експлуатації зелених насаджень міста «Київзеленбуд»***
Перелік засновників (учасників) *за даними Єдиного державного реєстру юридичних осіб, фізичних осіб-підприємців та громадських формувань	***КИЇВСЬКА МІСЬКА ДЕРЖАВНА АДМІНІСТРАЦІЯ*** ***Код ЄДРПОУ засновника: 00022527*** ***Адреса засновника: 01044, м. Київ, Шевченківський р-н, вул. Хрещатик, 36***
Кінцевий бенефіціарний власник (контролер) *за даними Єдиного державного реєстру юридичних осіб, фізичних осіб-підприємців та громадських формувань	***Відсутній***
Клопотання	***від 05.02.2020 № 644160191***

2. Відомості про земельну ділянку 90:105:0008

Місце розташування (адреса):	***м. Київ, р-н Дніпровський, вул. Івана Миколайчука, 3-7 вздовж просп. Соборності***
Площа:	***1,60 га***
Вид та термін користування:	***постійне користування***
Вид використання:	***для обслуговування та експлуатації зелених насаджень загального користування***

3. Обґрунтування прийняття рішення

На клопотання зацікавленої особи відповідно до статей 9, 123 Земельного кодексу України та Порядку набуття прав на землю із земель комунальної власності у місті Києві, затвердженого рішенням Київради від 20 квітня 2017 року № 241/2463, Департаментом земельних ресурсів виконавчого органу Київської міської ради (Київської міської державної адміністрації) розроблено проєкт рішення Київської міської ради.

4. Мета прийняття рішення.

Метою прийняття рішення є забезпечення реалізації встановленого Земельним кодексом України права особи на оформлення права користування (власності) на землю.

5. Особливі характеристики ділянки.

Наявність будівель і споруд на ділянці:	***Земельна ділянка вільна від забудови.***
Наявність ДПТ:	***Затверджені плани зонування або ДПТ відсутні.***

Функціональне призначення згідно Генплану:	***Відповідно до Генерального плану міста, територія за функціональним призначенням належить до території вулиць і доріг (витяг з містобудівного кадастру від 02 березня 2020 року № 2447/0/12-53/12-03-20)/***
Правовий режим:	***Земельна ділянка комунальної власності територіальної громади міста Києва.***
Розташування в зеленій зоні:	***Відповідно до рішення Київської міської ради від 28 липня 2016 року № 878/878 "Про надання статусу скверу земельній ділянці, що розташована навпроти житлових будинків на вул. Івана Миколайчука №№3-7 та вздовж проспекту Воззєднання у Дніпровському районі м. Києва" земельній ділянці площею 1,5 га надано статус скверу та внесено зміни до Програми комплексного розвитку зеленої зони міста Києва до 2010 року та концепції формування зелених насаджень в центральній частині міста (зі змінами) та включено до переліку озеленених територій загального користування міста Києва.***
Інші особливості:	

6. Стан нормативно-правової бази у даній сфері правового регулювання.

Загальні засади та порядок отримання дозволу на розроблення документації із землеустрою визначено статтями 9, 123 Земельного кодексу України.

7. Фінансово-економічне обґрунтування.

Реалізація рішення не потребує додаткових витрат міського бюджету.

8. Прогноз соціально-економічних та інших наслідків прийняття рішення.

Наслідками прийняття розробленого проєкту рішення стане:

- реалізація зацікавленою особою своїх прав щодо використання земельної ділянки.

Доповідач: директор Департаменту земельних ресурсів Петро ОЛЕНИЧ

Директор Департаменту
земельних ресурсів **Петро ОЛЕНИЧ**

Додаток
до рішення Київської міської ради
від _____ № _____

План-схема
до дозволу на розроблення проєкту землеустрою щодо відведення земельної ділянки

клопотання	**від 05.02.2020 № 644160191**
код земельної ділянки	**90:105:0008**
юридична/фізична особа	**Київське комунальне об'єднання зеленого будівництва та експлуатації зелених насаджень міста «Київзеленбуд»**
адреса земельної ділянки	**м. Київ, р-н Дніпровський, вул. Івана Миколайчука, 3-7 вздовж просп. Соборності**
вид землекористування	**постійне користування**
вид користування земельної ділянки	**для обслуговування та експлуатації зелених насаджень загального користування**
орієнтовний розмір	**1,60 га**

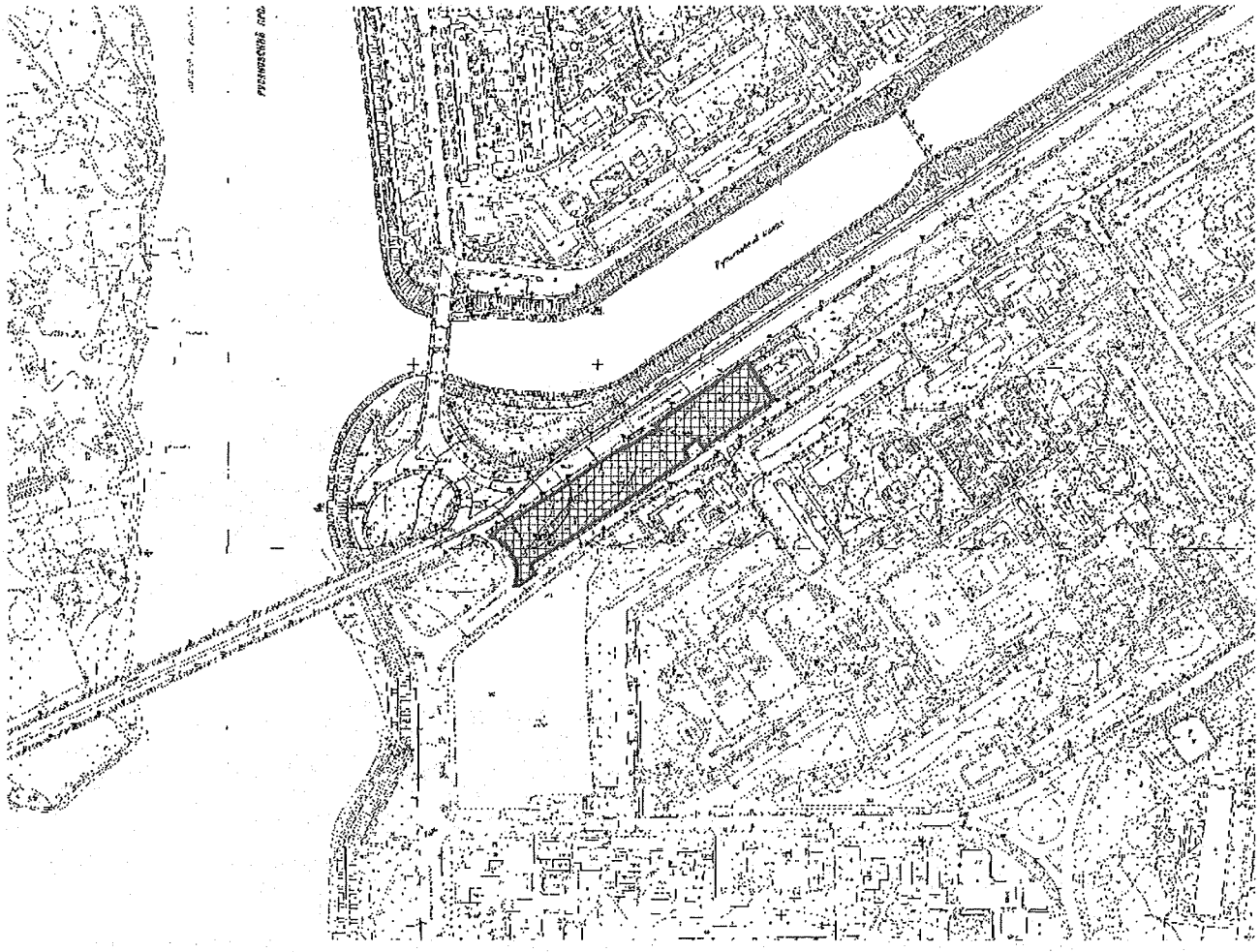

Київський міський голова Віталій КЛИЧКО

38

08/231-1157/ПР
24.04.2020

КИЇВСЬКА МІСЬКА РАДА

XI СЕСІЯ VIII СКЛИКАННЯ

РІШЕННЯ

_____№_____

Про надання Київському комунальному об'єднанню зеленого будівництва та експлуатації зелених насаджень міста «Київзеленбуд» дозволу на розроблення проєкту землеустрою щодо відведення земельної ділянки у постійне користування для обслуговування та експлуатації зелених насаджень загального користування на вул. Лариси Руденко, 5, 7 та просп. Миколи Бажана, 28-в у Дарницькому районі міста Києва

508001686

Розглянувши клопотання Київського комунального об'єднання зеленого будівництва та експлуатації зелених насаджень міста "Київзеленбуд" про надання дозволу на розроблення проекту землеустрою щодо відведення земельної ділянки на вул. Лариси Руденко, 5, 7 та просп. Миколи Бажана, 28-в у Дарницькому районі міста Києва та додані документи, керуючись статтями 9, 123 Земельного кодексу України, Законом України "Про внесення змін до деяких законодавчих актів України щодо розмежування земель державної та комунальної власності", пунктом 34 частини першої статті 26 Закону України "Про місцеве самоврядування в Україні", Київська міська рада

ВИРІШИЛА:

1. Надати Київському комунальному об'єднанню зеленого будівництва та експлуатації зелених насаджень міста «Київзеленбуд» дозвіл на розроблення проєкту землеустрою щодо відведення земельної ділянки орієнтовною площею 0,17 га у постійне користування для обслуговування та експлуатації зелених насаджень загального користування на вул. Лариси Руденко, 5, 7 та просп. Миколи Бажана, 28-в у Дарницькому районі міста Києва за рахунок земель комунальної власності територіальної громади міста Києва згідно з план-схемою (додаток до рішення) (справа № 508001686).
2. Контроль за виконанням цього рішення покласти на постійну комісію Київської міської ради з питань містобудування, архітектури та землекористування.

Київський міський голова Віталій КЛИЧКО

ПОДАННЯ:

Заступник голови Київської міської державної адміністрації — Вячеслав НЕПОП

Директор Департаменту земельних ресурсів виконавчого органу Київської міської ради (Київської міської державної адміністрації) — Петро ОЛЕНИЧ

Заступник директора Департаменту – начальник юридичного управління Департаменту земельних ресурсів виконавчого органу Київської міської ради (Київської міської державної адміністрації) — Алла ВАСИЛЕНКО

ПОГОДЖЕНО:

Постійна комісія Київської міської ради з питань містобудування, архітектури та землекористування

Голова — Олександр МІЩЕНКО

Секретар — Іван КАРТАВИЙ

Начальник управління правового забезпечення діяльності Київської міської ради — Ганна ГАРШИНА

Постійна комісія Київської міської ради з питань екологічної політики

Голова комісії — Костянтин ЯЛОВИЙ

Секретар комісії — Олексій НОВІКОВ

До справи
№ 508001686

ПОЯСНЮВАЛЬНА ЗАПИСКА

№ ПЗН-1723 від 13.04.2020

до проєкту рішення Київської міської ради:

Про надання Київському комунальному об'єднанню зеленого будівництва та експлуатації зелених насаджень міста «Київзеленбуд» дозволу на розроблення проєкту землеустрою щодо відведення земельних ділянок у постійне користування на вул. Лариси Руденко, 5, 7 та просп. Миколи Бажана, 28-в у Дарницькому районі міста Києва

1. Юридична особа:

Назва	***Київському комунальному об'єднанню зеленого будівництва та експлуатації зелених насаджень міста «Київзеленбуд»***
Перелік засновників (учасників) *за даними Єдиного державного реєстру юридичних осіб, фізичних осіб-підприємців та громадських формувань	***КИЇВСЬКА МІСЬКА ДЕРЖАВНА АДМІНІСТРАЦІЯ*** ***Код ЄДРПОУ засновника: 00022527*** ***Адреса засновника: 01044, м. Київ, Шевченківський район, вул. Хрещатик, будинок 36***
Кінцевий бенефіціарний власник (контролер) *за даними Єдиного державного реєстру юридичних осіб, фізичних осіб-підприємців та громадських формувань	***Відсутній***
Клопотання	***від 18.02.2020 № 508001686***

2. Відомості про земельну ділянку 90:292:0204

Місце розташування (адреса):	***м. Київ, р-н Дарницький, на вул. Лариси Руденко, 5, 7 та просп. Миколи Бажана, 28-в***
Площа:	***0,17 га***
Вид та термін користування:	***постійне користування***
Вид використання:	***для обслуговування та експлуатації зелених насаджень загального користування***

3. Обґрунтування прийняття рішення

На клопотання зацікавленої особи відповідно до статей 9, 123 Земельного кодексу України та Порядку набуття прав на землю із земель комунальної власності у місті Києві, затвердженого рішенням Київради від 20 квітня 2017 року № 241/2463, Департаментом земельних ресурсів виконавчого органу Київської міської ради (Київської міської державної адміністрації) розроблено проєкт рішення Київської міської ради.

4. Мета прийняття рішення.

Метою прийняття рішення є забезпечення реалізації встановленого Земельним кодексом України права особи на оформлення права користування на землю.

5. Особливі характеристики ділянки.

Наявність будівель і споруд на ділянці:	*Земельна ділянка вільна від капітальної забудови*
Наявність ДПТ:	*Детальний план території відсутній.*

Функціональне призначення згідно Генплану:	*Відповідно до Генерального плану міста, затвердженого рішенням Київської міської ради від 28 березня 2002 року № 370/1804, земельна ділянка за функціональним призначенням належить до території багатоповерхової житлової забудови (витяг з містобудівного кадастру від 05 березня 2020 року № 2981/0/12-53/12-03-20).*
Правовий режим:	*Земельна ділянка належить до земель комунальної власності територіальної громади міста Києва.*
Розташування в зеленій зоні:	*Земельна ділянка не входить до зеленої зони*
Інші особливості:	*На засіданні постійної комісії Київської міської ради з питань екологічної політики вирішено підтримати ініціативу депутата Київської міської ради Мірошніченка І. М. (вх. від 29.11.2019 № 08/28165) стосовно створення скверу на земельній ділянці, яка розташована між житловими будинками № 5 та № 7 на вул. Лариси Руденко та буд. № 28 на просп. Миколи Бажана у Дарницькому районі м. Києва (витяг з протоколу № 1/97 від 22.01.2020).*

6. Стан нормативно-правової бази у даній сфері правового регулювання.

Загальні засади та порядок передачі земельних ділянок у власність чи користування зацікавленим особам визначено Земельним кодексом України та Порядком набуття прав на землю із земель комунальної власності у місті Києві, затвердженим рішенням Київради від 20 квітня 2017 року № 241/2463.

Рішення про надання земельної ділянки може бути прийнято Київською міською радою з урахуванням вимог статті 24 Закону України "Про регулювання містобудівної діяльності".

7. Фінансово-економічне обґрунтування.

Реалізація рішення не потребує додаткових витрат міського бюджету.

Відповідно до Податкового Кодексу України розмір земельного податку складатиме _____.

8. Прогноз соціально-економічних та інших наслідків прийняття рішення.

Наслідками прийняття розробленого проєкту рішення стане:

- реалізація зацікавленою особою своїх прав щодо використання земельної ділянки;

Доповідач: директор Департаменту земельних ресурсів Петро ОЛЕНИЧ

Директор Департаменту
земельних ресурсів **Петро ОЛЕНИЧ**

Додаток
до рішення Київської міської ради
від _____ № _____

План-схема
до дозволу на розроблення проєкту землеустрою щодо відведення земельної ділянки

клопотання	**від 18.02.2020 № 508001686**
код земельної ділянки	**90:292:0204**
юридична/фізична особа	**Київське комунальне об'єднання зеленого будівництва та експлуатації зелених насаджень міста «Київзеленбуд»**
адреса земельної ділянки	**м. Київ, р-н Дарницький, на вул. Лариси Руденко, 5, 7 та просп. Миколи Бажана, 28-в**
вид землекористування	**постійне користування**
вид користування земельної ділянки	**для обслуговування та експлуатації зелених насаджень загального користування**
орієнтовний розмір	**0,17 га**

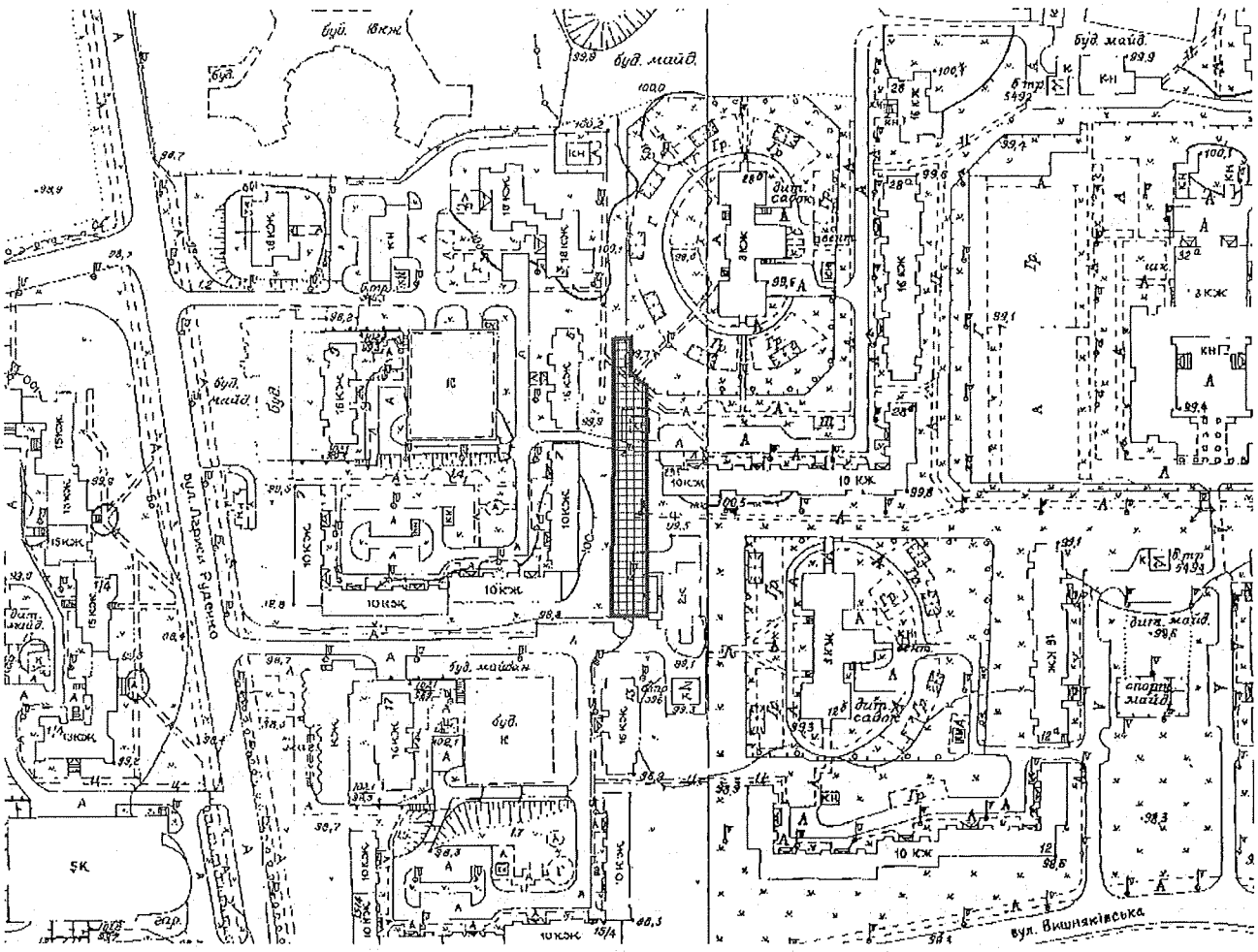

Київський міський голова Віталій КЛИЧКО

39

08/231-1171/ПР
24.04.2020

КИЇВСЬКА МІСЬКА РАДА

XI СЕСІЯ VIII СКЛИКАННЯ

РІШЕННЯ

_____№_____

Про надання Київському комунальному об'єднанню зеленого будівництва та експлуатації зелених насаджень міста «Київзеленбуд» дозволу на розроблення проєкту землеустрою щодо відведення земельної ділянки у постійне користування для обслуговування та експлуатації зелених насаджень загального користування на вул. Євгенія Харченка, 41 у Дарницькому районі міста Києва

350107705

Розглянувши клопотання про надання дозволу на розроблення проєкту землеустрою щодо відведення земельної ділянки Київському комунальному об'єднанню зеленого будівництва та експлуатації зелених насаджень міста «Київзеленбуд» біля будинку на вул. Євгенія Харченка, 41 у Дарницькому районі міста Києва та додані документи, керуючись статтями 9, 123 Земельного кодексу України, Законом України «Про внесення змін до деяких законодавчих актів України щодо розмежування земель державної та комунальної власності», пунктом 34 частини першої статті 26 Закону України «Про місцеве самоврядування в Україні», Київська міська рада

ВИРІШИЛА:

1. Надати Київському комунальному об'єднанню зеленого будівництва та експлуатації зелених насаджень міста «Київзеленбуд» дозвіл на розроблення проєкту землеустрою щодо відведення земельної ділянки орієнтовною площею 0,33 га у постійне користування для обслуговування та експлуатації зелених насаджень загального користування на вул. Євгенія Харченка, 41 у Дарницькому районі міста Києва за рахунок земель комунальної власності територіальної громади міста Києва згідно з план-схемою (додаток до рішення) (справа № 350107705).
2. Контроль за виконанням цього рішення покласти на постійну комісію Київської міської ради з питань містобудування, архітектури та землекористування.

Київський міський голова Віталій КЛИЧКО

ПОДАННЯ:

Заступник голови Київської міської державної адміністрації — Вячеслав НЕПОП

Директор Департаменту земельних ресурсів виконавчого органу Київської міської ради (Київської міської державної адміністрації) — Петро ОЛЕНИЧ

Заступник директора Департаменту – начальник юридичного управління Департаменту земельних ресурсів виконавчого органу Київської міської ради (Київської міської державної адміністрації) — Алла ВАСИЛЕНКО

ПОГОДЖЕНО:

Постійна комісія Київської міської ради з питань містобудування, архітектури та землекористування

Голова — Олександр МІЩЕНКО

Секретар — Іван КАРТАВИЙ

Начальник управління правового забезпечення діяльності Київської міської ради — Ганна ГАРШИНА

Постійна комісія Київської міської ради з питань екологічної політики

Голова — Костянтин ЯЛОВИЙ

Секретар — Олексій НОВІКОВ

До справи
№ 350107705

ПОЯСНЮВАЛЬНА ЗАПИСКА

№ ПЗН-6838 від 15.04.2020

до проєкту рішення Київської міської ради:

Про надання Київському комунальному об'єднанню зеленого будівництва та експлуатації зелених насаджень міста «Київзеленбуд» дозволу на розроблення проєкту землеустрою щодо відведення земельної ділянки у постійне користування для обслуговування та експлуатації зелених насаджень загального користування на вул. Євгенія Харченка, 41 у Дарницькому районі міста Києва

1. Юридична особа:

Назва	***Київське комунальне об'єднання зеленого будівництва та експлуатації зелених насаджень міста "Київзеленбуд"***
Перелік засновників (учасників) *за даними Єдиного державного реєстру юридичних осіб, фізичних осіб-підприємців та громадських формувань	***КИЇВСЬКА МІСЬКА ДЕРЖАВНА АДМІНІСТРАЦІЯ*** ***Код ЄДРПОУ засновника: 00022527*** ***Адреса засновника: 01044, м. Київ, Шевченківський р-н, вул. Хрещатик, 36***
Кінцевий бенефіціарний власник (контролер) *за даними Єдиного державного реєстру юридичних осіб, фізичних осіб-підприємців та громадських формувань	***Відсутній***
Клопотання	***від 29.01.2020 № 350107705***

2. Відомості про земельну ділянку 90:221:0039

Місце розташування (адреса):	***м. Київ, р-н Дарницький, вул. Євгенія Харченка, 41***
Площа:	***0,3300 га***
Вид та термін користування:	***постійне користування***
Вид використання:	***для обслуговування та експлуатації зелених насаджень загального користування***
Цільове призначення:	

3. Обґрунтування прийняття рішення

На клопотання зацікавленої особи відповідно до статей 9, 123 Земельного кодексу України та Порядку набуття прав на землю із земель комунальної власності у місті Києві, затвердженого рішенням Київради від 20 квітня 2017 року № 241/2463, Департаментом земельних ресурсів виконавчого органу Київської міської ради (Київської міської державної адміністрації) розроблено проєкт рішення Київської міської ради.

4. Мета прийняття рішення.

Метою прийняття рішення є забезпечення реалізації встановленого Земельним кодексом України права особи на оформлення права користування (власності) на землю.

5. Особливі характеристики ділянки.

Наявність будівель і споруд на ділянці:	*Земельна ділянка вільна від капітальної забудови*

Наявність ДПТ:	*Детальний план території відсутній.*
Функціональне призначення згідно Генплану:	*Відповідно до Генерального плану міста, затвердженого рішенням Київської міської ради від 28 березня 2002 року № 370/1804, земельна ділянка за функціональним призначенням належить до території багатоповерхової житлової забудови (витяг з містобудівного кадастру від 24.02.2020 № 1862/0/12-53/12-03-20)*
Правовий режим:	*Земельна ділянка належить до земель комунальної власності територіальної громади міста Києва.*
Розташування в зеленій зоні:	*Земельна ділянка входить до зеленої зони*
Інші особливості:	*Відповідно до рішення Київської міської ради від 23.03.2017 № 24/2246 "Про надання статусу скверу земельній ділянці біля будинку на вул. Євгенія Харченка, 41 у Дарницькому районі м. Києва" земельній ділянці площею 0,33 га надано статус скверу та внесено зміни до Програми комплексного розвитку зеленої зони міста Києва до 2010 року та концепції формування зелених насаджень в центральній частині міста (зі змінами) та включено до переліку озеленених територій загального користування міста Києва.*

6. Стан нормативно-правової бази у даній сфері правового регулювання.

Загальні засади та порядок отримання дозволу на розроблення документації із землеустрою визначено статтями 9, 123 Земельного кодексу України.

7. Фінансово-економічне обґрунтування.

Реалізація рішення не потребує додаткових витрат міського бюджету.

8. Прогноз соціально-економічних та інших наслідків прийняття рішення.

Наслідками прийняття розробленого проєкту рішення стане:

- реалізація зацікавленою особою своїх прав щодо використання земельної ділянки.

Доповідач: директор Департаменту земельних ресурсів Петро ОЛЕНИЧ

Директор Департаменту
земельних ресурсів **Петро ОЛЕНИЧ**

Додаток
до рішення Київської міської ради
від _____ № _____

План-схема
до дозволу на розроблення проєкту землеустрою щодо відведення земельної ділянки

клопотання	**від 29.01.2020 № 350107705**
код земельної ділянки	**90:221:0039**
юридична/фізична особа	**Київське комунальне обєднання зеленого будівництва та експлуатації зелених насаджень міста "Київзеленбуд"**
адреса земельної ділянки	**м. Київ, р-н Дарницький, вул. Євгенія Харченка, 41**
вид землекористування	**постійне користування**
вид користування земельної ділянки	**для обслуговування та експлуатації зелених насаджень загального користування**
орієнтовний розмір	**0,33 га**

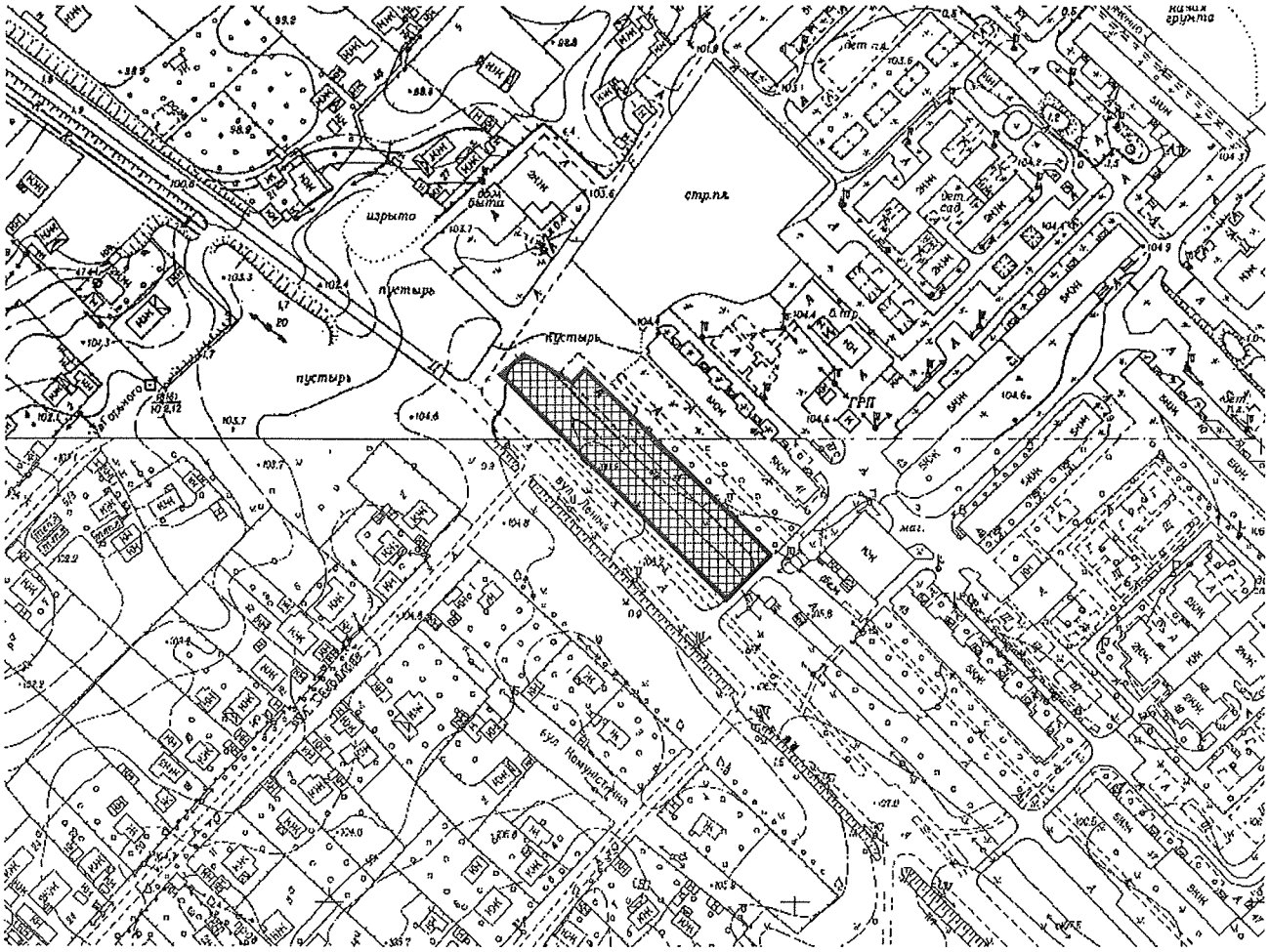

Київський міський голова Віталій КЛИЧКО

40

08/231-1203/ПР
05.05.2020

КИЇВСЬКА МІСЬКА РАДА

XI СЕСІЯ VIII СКЛИКАННЯ

РІШЕННЯ

_____№_____

Про надання КИЇВСЬКОМУ КОМУНАЛЬНОМУ ОБ'ЄДНАННЮ ЗЕЛЕНОГО БУДІВНИЦТВА ТА ЕКСПЛУАТАЦІЇ ЗЕЛЕНИХ НАСАДЖЕНЬ МІСТА «КИЇВЗЕЛЕНБУД» дозволу на розроблення проєкту землеустрою щодо відведення земельних ділянок у постійне користування для обслуговування та експлуатації зелених насаджень загального користування від Харківської площі до вул. Чернігівської у Дарницькому районі міста Києва

360117574

Розглянувши клопотання про надання дозволу на розроблення проєкту землеустрою щодо відведення земельних ділянок Київському комунальному об'єднанню зеленого будівництва та експлуатації зелених насаджень міста «Київзеленбуд» від Харківської площі до вул. Чернігівської у Дарницькому районі міста Києва та додані документи, керуючись статтями 9, 123 Земельного кодексу України, Законом України «Про внесення змін до деяких законодавчих актів України щодо розмежування земель державної та комунальної власності», пунктом 34 частини першої статті 26 Закону України «Про місцеве самоврядування в Україні», Київська міська рада

ВИРІШИЛА:

1. Надати КИЇВСЬКОМУ КОМУНАЛЬНОМУ ОБ'ЄДНАННЮ ЗЕЛЕНОГО БУДІВНИЦТВА ТА ЕКСПЛУАТАЦІЇ ЗЕЛЕНИХ НАСАДЖЕНЬ МІСТА «КИЇВЗЕЛЕНБУД» дозвіл на розроблення проєкту землеустрою щодо відведення земельних ділянок орієнтовними площами 0,49 га, 0,28 га, 0,82 га у постійне користування для обслуговування та експлуатації зелених насаджень загального користування від Харківської площі до вул. Чернігівської у Дарницькому районі міста Києва за рахунок земель комунальної власності територіальної громади міста Києва згідно з план-схемою (додаток до рішення) (справа № 360117574).
2. Контроль за виконанням цього рішення покласти на постійну комісію Київської міської ради з питань містобудування, архітектури та землекористування.

Київський міський голова Віталій КЛИЧКО

ПОДАННЯ:

Заступник голови Київської міської державної адміністрації — Вячеслав НЕПОП

Директор Департаменту земельних ресурсів виконавчого органу Київської міської ради (Київської міської державної адміністрації) — Петро ОЛЕНИЧ

Заступник директора Департаменту – начальник юридичного управління Департаменту земельних ресурсів виконавчого органу Київської міської ради (Київської міської державної адміністрації) — Алла ВАСИЛЕНКО

ПОГОДЖЕНО:

Постійна комісія Київської міської ради з питань містобудування, архітектури та землекористування

Голова — Олександр МІЩЕНКО

Секретар — Іван КАРТАВИЙ

Начальник управління правового забезпечення діяльності Київської міської ради — Ганна ГАРШИНА

Постійна комісія Київської міської ради з питань екологічної політики

Голова — Костянтин ЯЛОВИЙ

Секретар — Олексій НОВІКОВ

До справи
№ 360117574

ПОЯСНЮВАЛЬНА ЗАПИСКА

№ ПЗН-817 від 22.04.2020

до проєкту рішення Київської міської ради:

Про надання КИЇВСЬКОМУ КОМУНАЛЬНОМУ ОБ'ЄДНАННЮ ЗЕЛЕНОГО БУДІВНИЦТВА ТА ЕКСПЛУАТАЦІЇ ЗЕЛЕНИХ НАСАДЖЕНЬ МІСТА «КИЇВЗЕЛЕНБУД» дозволу на розроблення проєкту землеустрою щодо відведення земельних ділянок у постійне користування для обслуговування та експлуатації зелених насаджень загального користування від Харківської площі до вул. Чернігівської у Дарницькому районі міста Києва

1. Юридична особа:

Назва	**КИЇВСЬКЕ КОМУНАЛЬНЕ ОБ'ЄДНАННЯ ЗЕЛЕНОГО БУДІВНИЦТВА ТА ЕКСПЛУАТАЦІЇ ЗЕЛЕНИХ НАСАДЖЕНЬ МІСТА «КИЇВЗЕЛЕНБУД»**
Перелік засновників (учасників) *за даними Єдиного державного реєстру юридичних осіб, фізичних осіб-підприємців та громадських формувань	***КИЇВСЬКА МІСЬКА ДЕРЖАВНА АДМІНІСТРАЦІЯ*** ***Код ЄДРПОУ засновника: 00022527*** ***Адреса засновника: 01044, м. Київ, Шевченківський р-н, вул. Хрещатик, 36***
Кінцевий бенефіціарний власник (контролер) *за даними Єдиного державного реєстру юридичних осіб, фізичних осіб-підприємців та громадських формувань	***Відсутній***
Клопотання	***від 05.02.2020 № 360117574***

2. Відомості про земельну ділянку 90:168:0032; 90:168:0033; 90:168:0034

Місце розташування (адреса):	***м. Київ, р-н Дарницький, від Харківської площі до вул. Чернігівської***
Площа:	***0,4900; 0,2800; 0,8200 га***
Вид та термін користування:	***постійне користування***
Вид використання:	***для обслуговування та експлуатації зелених насаджень загального користування***

3. Обґрунтування прийняття рішення

На клопотання зацікавленої особи відповідно до статей 9, 123 Земельного кодексу України та Порядку набуття прав на землю із земель комунальної власності у місті Києві, затвердженого рішенням Київради від 20 квітня 2017 року № 241/2463, Департаментом земельних ресурсів виконавчого органу Київської міської ради (Київської міської державної адміністрації) розроблено проєкт рішення Київської міської ради.

4. Мета прийняття рішення.

Метою прийняття рішення є забезпечення реалізації встановленого Земельним кодексом України права особи на оформлення права користування (власності) на землю.

5. Особливі характеристики ділянки.

Наявність будівель і споруд на ділянці:	*Земельні ділянки вільні від капітальної забудови*
Наявність ДПТ:	*Детальний план території відсутній.*

Функціональне призначення згідно Генплану:	*Відповідно до Генерального плану міста, територія за функціональним призначенням частково належить до території громадських будівель та споруд та частково до території вулиць та доріг (витяг з містобудівного кадастру від 17.02.2020 № 1420/0/12-53/12-03-20).*
Правовий режим:	*Земельні ділянки належать до земель комунальної власності територіальної громади міста Києва.*
Розташування в зеленій зоні:	*Земельні ділянки не входять до зеленої зони*
Інші особливості:	

6. Стан нормативно-правової бази у даній сфері правового регулювання.

Загальні засади та порядок передачі земельних ділянок у власність чи користування зацікавленим особам визначено Земельним кодексом України та Порядком набуття прав на землю із земель комунальної власності у місті Києві, затвердженим рішенням Київради від 20 квітня 2017 року № 241/2463.

Рішення про надання земельної ділянки може бути прийнято Київською міською радою з урахуванням вимог статті 24 Закону України "Про регулювання містобудівної діяльності".

7. Фінансово-економічне обґрунтування.

Реалізація рішення не потребує додаткових витрат міського бюджету.
Відповідно до Податкового Кодексу України розмір земельного податку складатиме _____.

8. Прогноз соціально-економічних та інших наслідків прийняття рішення.

Наслідками прийняття розробленого проєкту рішення стане:
- реалізація зацікавленою особою своїх прав щодо використання земельної ділянки.

Доповідач: директор Департаменту земельних ресурсів Петро ОЛЕНИЧ

Директор Департаменту
земельних ресурсів **Петро ОЛЕНИЧ**

Додаток
до рішення Київської міської ради
від _____ № _____

План-схема
до дозволу на розроблення проєкту землеустрою щодо відведення земельної ділянки

клопотання	**від 05.02.2020 № 360117574**
код земельної ділянки	**90:168:0032; 90:168:0033; 90:168:0034**
юридична/фізична особа	**КИЇВСЬКЕ КОМУНАЛЬНЕ ОБ'ЄДНАННЯ ЗЕЛЕНОГО БУДІВНИЦТВА ТА ЕКСПЛУАТАЦІЇ ЗЕЛЕНИХ НАСАДЖЕНЬ МІСТА "КИЇВЗЕЛЕНБУД"**
адреса земельної ділянки	**м. Київ, р-н Дарницький, від Харківської площі до вул. Чернігівської**
вид землекористування	**постійне користування**
вид користування земельної ділянки	**для обслуговування та експлуатації зелених насаджень загального користування**
орієнтовний розмір	**0,49; 0,28; 0,82 га**

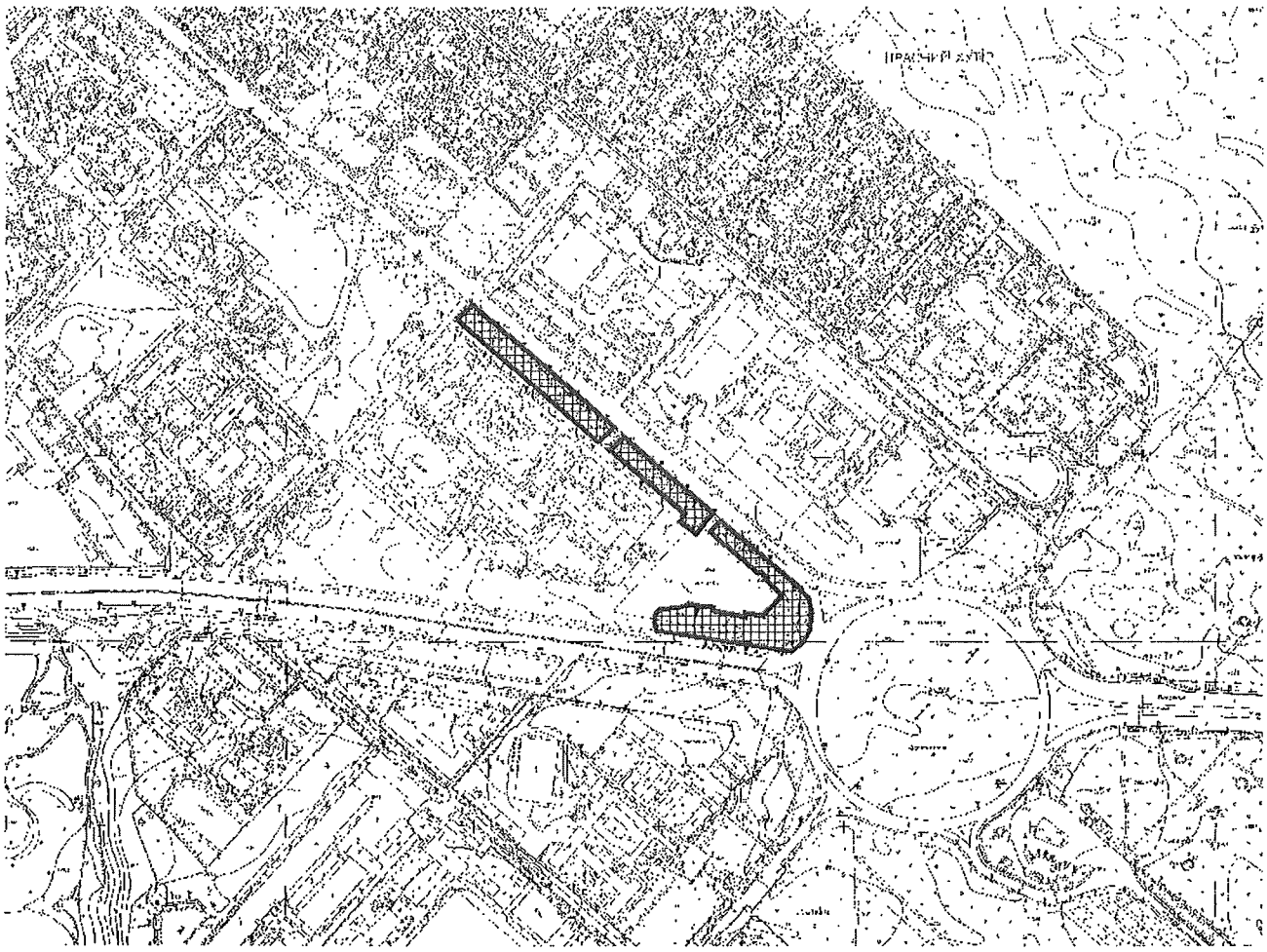

Київський міський голова Віталій КЛИЧКО

41

08/231-1220/ПР
06.05.2020

КИЇВСЬКА МІСЬКА РАДА

XI СЕСІЯ VIII СКЛИКАННЯ

РІШЕННЯ

_____№_____

666340145

Про надання КИЇВСЬКОМУ КОМУНАЛЬНОМУ ОБ'ЄДНАННЮ ЗЕЛЕНОГО БУДІВНИЦТВА ТА ЕКСПЛУАТАЦІЇ ЗЕЛЕНИХ НАСАДЖЕНЬ МІСТА «КИЇВЗЕЛЕНБУД» дозволу на розроблення проєкту землеустрою щодо відведення земельної ділянки у постійне користування для обслуговування та експлуатації зелених насаджень на бульв. Вигурівському в 9 мкр. ж/м Вигурівщина-Троєщина у Деснянському районі міста Києва

Розглянувши клопотання про надання дозволу на розроблення проєкту землеустрою щодо відведення земельної ділянки Київському комунальному об'єднанню зеленого будівництва та експлуатації зелених насаджень міста «Київзеленбуд» на бульв. Вигурівському в 9 мкр. ж/м Вигурівщина-Троєщина у Деснянському районі міста Києва та додані документи, керуючись статтями 9, 123 Земельного кодексу України, Законом України «Про внесення змін до деяких законодавчих актів України щодо розмежування земель державної та комунальної власності», пунктом 34 частини першої статті 26 Закону України «Про місцеве самоврядування в Україні», Київська міська рада

ВИРІШИЛА:

1. Надати КОМУНАЛЬНОМУ ОБ'ЄДНАННЮ ЗЕЛЕНОГО БУДІВНИЦТВА ТА ЕКСПЛУАТАЦІЇ ЗЕЛЕНИХ НАСАДЖЕНЬ МІСТА «КИЇВЗЕЛЕНБУД» дозвіл на розроблення проєкту землеустрою щодо відведення земельної ділянки орієнтовною площею 1,51 га у постійне користування для обслуговування та експлуатації зелених насаджень на бульв. Вигурівському в 9 мкр. ж/м Вигурівщина-Троєщина у Деснянському районі міста Києва за рахунок земель комунальної власності територіальної громади міста Києва згідно з план-схемою (додаток до рішення) (справа № 666340145).
2. Контроль за виконанням цього рішення покласти на постійну комісію Київської міської ради з питань містобудування, архітектури та землекористування.

Київський міський голова Віталій КЛИЧКО

ПОДАННЯ:

Заступник голови Київської міської державної адміністрації — Вячеслав НЕПОП

Директор Департаменту земельних ресурсів виконавчого органу Київської міської ради (Київської міської державної адміністрації) — Петро ОЛЕНИЧ

Заступник директора Департаменту – начальник юридичного управління Департаменту земельних ресурсів виконавчого органу Київської міської ради (Київської міської державної адміністрації) — Алла ВАСИЛЕНКО

ПОГОДЖЕНО:

Постійна комісія Київської міської ради з питань містобудування, архітектури та землекористування

Голова — Олександр МІЩЕНКО

Секретар — Іван КАРТАВИЙ

Начальник управління правового забезпечення діяльності Київської міської ради — Ганна ГАРШИНА

Постійна комісія Київської міської ради з питань екологічної політики

Голова — Костянтин ЯЛОВИЙ

Секретар — Олексій НОВІКОВ

До справи
№ 666340145

ПОЯСНЮВАЛЬНА ЗАПИСКА

№ ПЗН-1716 від 23.04.2020

до проєкту рішення Київської міської ради:

Про надання КИЇВСЬКОМУ КОМУНАЛЬНОМУ ОБ'ЄДНАННЮ ЗЕЛЕНОГО БУДІВНИЦТВА ТА ЕКСПЛУАТАЦІЇ ЗЕЛЕНИХ НАСАДЖЕНЬ МІСТА «КИЇВЗЕЛЕНБУД» дозволу на розроблення проєкту землеустрою щодо відведення земельної ділянки у постійне користування для обслуговування та експлуатації зелених насаджень на бульв. Вигурівському в 9 мкр. ж/м Вигурівщина-Троєщина у Деснянському районі міста Києва

1. Юридична особа:

Назва	***КИЇВСЬКЕ КОМУНАЛЬНЕ ОБ'ЄДНАННЯ ЗЕЛЕНОГО БУДІВНИЦТВА ТА ЕКСПЛУАТАЦІЇ ЗЕЛЕНИХ НАСАДЖЕНЬ МІСТА "КИЇВЗЕЛЕНБУД"***
Перелік засновників (учасників) *за даними Єдиного державного реєстру юридичних осіб, фізичних осіб-підприємців та громадських формувань	***КИЇВСЬКА МІСЬКА ДЕРЖАВНА АДМІНІСТРАЦІЯ*** ***Код ЄДРПОУ засновника: 00022527*** ***Адреса засновника: 01044, м. Київ, Шевченківський р-н, вул. Хрещатик, 36***
Кінцевий бенефіціарний власник (контролер) *за даними Єдиного державного реєстру юридичних осіб, фізичних осіб-підприємців та громадських формувань	***Відсутній***
Клопотання	***від 18.02.2020 № 666340145***

2. Відомості про земельну ділянку 62:009:0210

Місце розташування (адреса):	***м. Київ, р-н Деснянський, на бульв. Вигурівському в 9 мкр. ж/м Вигурівщина-Троєщина***
Площа:	***1,5100 га***
Вид та термін користування:	***постійне користування***
Вид використання:	***для обслуговування та експлуатації зелених насаджень***

3. Обґрунтування прийняття рішення

На клопотання зацікавленої особи відповідно до статей 9, 123 Земельного кодексу України та Порядку набуття прав на землю із земель комунальної власності у місті Києві, затвердженого рішенням Київради від 20 квітня 2017 року № 241/2463, Департаментом земельних ресурсів виконавчого органу Київської міської ради (Київської міської державної адміністрації) розроблено проєкт рішення Київської міської ради.

4. Мета прийняття рішення.

Метою прийняття рішення є забезпечення реалізації встановленого Земельним кодексом України права особи на оформлення права користування (власності) на землю.

5. Особливі характеристики ділянки.

Наявність будівель і споруд на ділянці:	*Земельна ділянка вільна від капітальної забудови*

Наявність ДПТ:	*Відповідно до рішення Київської міської ради відвід 26 червня 2018 року № 992/5056 «Про затвердження детального плану території в межах вулиць Оноре де Бальзака, Милославської, Миколи Закревського, Олександра Сабурова у Деснянському районі м. Києва» земельна ділянка за функціональним призначенням належать до території багатоповерхової житлової забудови.*
Функціональне призначення згідно Генплану:	*Відповідно до Генерального плану міста територія за функціональним призначенням належить до території багатоповерхової житлової забудови (витяг з містобудівного кадастру від 05.03.2020 № 2992/0/12-53/12-03-20).*
Правовий режим:	*Земельна ділянка належить до земель комунальної власності територіальної громади міста Києва.*
Розташування в зеленій зоні:	*Земельна ділянка не входить до зеленої зони*
Інші особливості:	

6. Стан нормативно-правової бази у даній сфері правового регулювання.

Загальні засади та порядок передачі земельних ділянок у власність чи користування зацікавленим особам визначено Земельним кодексом України та Порядком набуття прав на землю із земель комунальної власності у місті Києві, затвердженим рішенням Київради від 20 квітня 2017 року № 241/2463.

Рішення про надання земельної ділянки може бути прийнято Київською міською радою з урахуванням вимог статті 24 Закону України "Про регулювання містобудівної діяльності".

7. Фінансово-економічне обґрунтування.

Реалізація рішення не потребує додаткових витрат міського бюджету.
Відповідно до Податкового Кодексу України розмір земельного податку складатиме _____.

8. Прогноз соціально-економічних та інших наслідків прийняття рішення.

Наслідками прийняття розробленого проєкту рішення стане:
- реалізація зацікавленою особою своїх прав щодо використання земельної ділянки.

Доповідач: директор Департаменту земельних ресурсів Петро ОЛЕНИЧ

Директор Департаменту
земельних ресурсів **Петро ОЛЕНИЧ**

Додаток
до рішення Київської міської ради
від _____ № _____

План-схема
до дозволу на розроблення проєкту землеустрою щодо відведення земельної ділянки

клопотання	**від 18.02.2020 № 666340145**
код земельної ділянки	**62:009:0210**
юридична/фізична особа	**КИЇВСЬКЕ КОМУНАЛЬНЕ ОБ'ЄДНАННЯ ЗЕЛЕНОГО БУДІВНИЦТВА ТА ЕКСПЛУАТАЦІЇ ЗЕЛЕНИХ НАСАДЖЕНЬ МІСТА "КИЇВЗЕЛЕНБУД"**
адреса земельної ділянки	**м. Київ, р-н Деснянський, на бульв. Вигурівському в 9 мкр. ж/м Вигурівщина-Троєщина**
вид землекористування	**постійне користування**
вид користування земельної ділянки	**для обслуговування та експлуатації зелених насаджень**
орієнтовний розмір	**1,51 га**

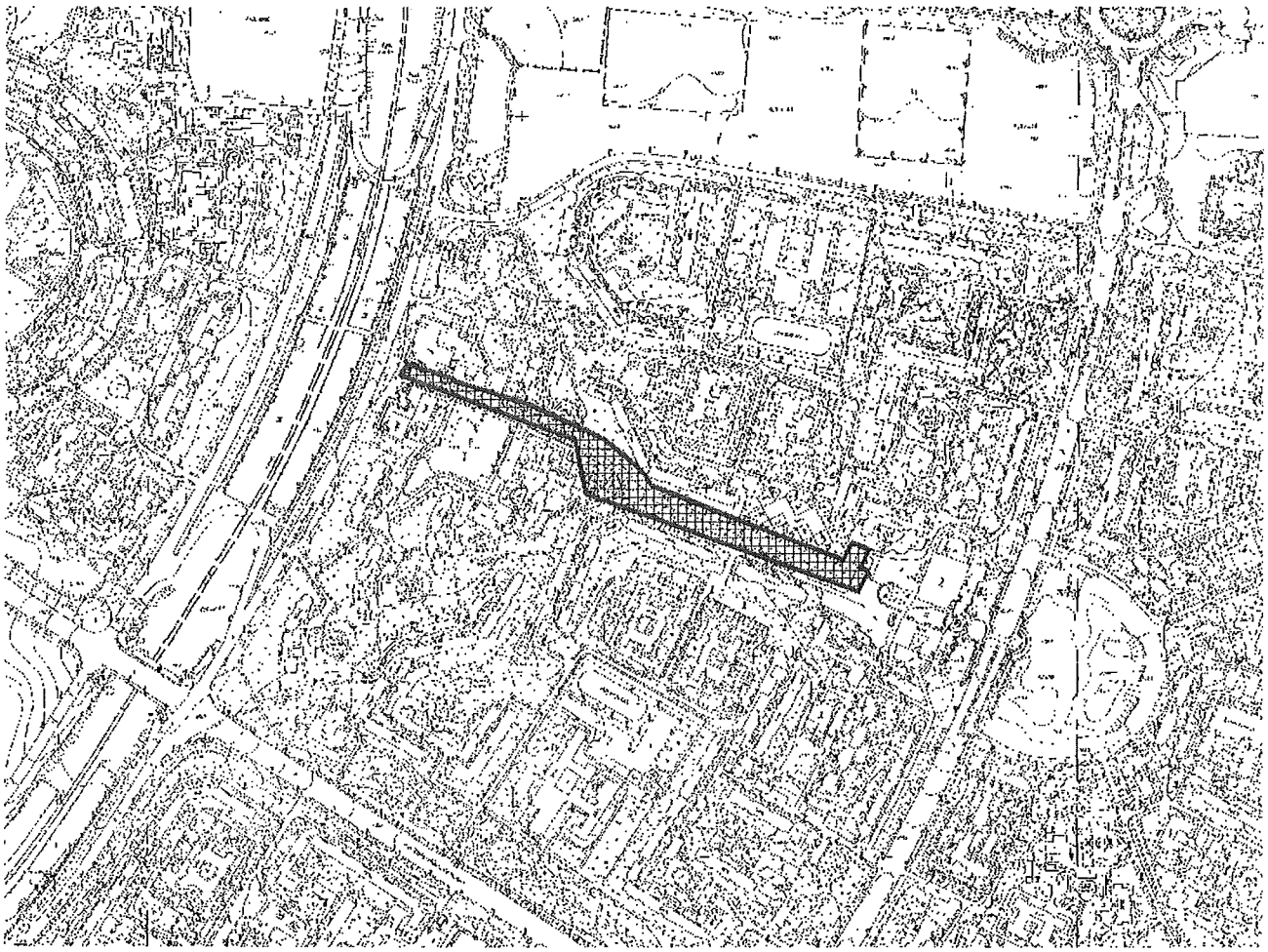

Київський міський голова Віталій КЛИЧКО

42

08/231-1221/ПР
06.05.2020

КИЇВСЬКА МІСЬКА РАДА

XI СЕСІЯ VIII СКЛИКАННЯ

РІШЕННЯ

_____№_____

Про надання Київському комунальному об'єднанню зеленого будівництва та експлуатації зелених насаджень міста «Київзеленбуд» дозволу на розроблення проєкту землеустрою щодо відведення земельної ділянки у постійне користування для обслуговування та експлуатації зелених насаджень на перетині вул. Степана Руданського та вул. Української у Шевченківському районі міста Києва

509701720

Розглянувши клопотання про надання дозволу на розроблення проєкту землеустрою щодо відведення земельної ділянки Київському комунальному об'єднанню зеленого будівництва та експлуатації зелених насаджень міста «Київзеленбуд» на перетині вул. Степана Руданського та вул. Української у Шевченківському районі міста Києва та додані документи, керуючись статтями 9, 123 Земельного кодексу України, Законом України «Про внесення змін до деяких законодавчих актів України щодо розмежування земель державної та комунальної власності», пунктом 34 частини першої статті 26 Закону України «Про місцеве самоврядування в Україні», Київська міська рада

ВИРІШИЛА:

1. Надати Київському комунальному об'єднанню зеленого будівництва та експлуатації зелених насаджень міста «Київзеленбуд» дозвіл на розроблення проєкту землеустрою щодо відведення земельної ділянки орієнтовною площею 0,26 га у постійне користування для обслуговування та експлуатації зелених насаджень на перетині вул. Степана Руданського та вул. Української у Шевченківському районі міста Києва за рахунок земель комунальної власності територіальної громади міста Києва згідно з план-схемою (додаток до рішення) (справа № 509701720).
2. Контроль за виконанням цього рішення покласти на постійну комісію Київської міської ради з питань містобудування, архітектури та землекористування.

Київський міський голова Віталій КЛИЧКО

ПОДАННЯ:

Заступник голови Київської міської державної адміністрації — Вячеслав НЕПОП

Директор Департаменту земельних ресурсів виконавчого органу Київської міської ради (Київської міської державної адміністрації) — Петро ОЛЕНИЧ

Заступник директора Департаменту – начальник юридичного управління Департаменту земельних ресурсів виконавчого органу Київської міської ради (Київської міської державної адміністрації) — Алла ВАСИЛЕНКО

ПОГОДЖЕНО:

Постійна комісія Київської міської ради з питань містобудування, архітектури та землекористування

Голова — Олександр МІЩЕНКО

Секретар — Іван КАРТАВИЙ

Постійна комісія Київської міської ради з питань екологічної політики

Голова — Костянтин ЯЛОВИЙ

Секретар — Олексій НОВІКОВ

Начальник управління правового забезпечення діяльності Київської міської ради — Ганна ГАРШИНА

До справи
№ 509701720

ПОЯСНЮВАЛЬНА ЗАПИСКА

№ ПЗН-1385 від 24.04.2020

до проєкту рішення Київської міської ради:

Про надання Київському комунальному об'єднанню зеленого будівництва та експлуатації зелених насаджень міста «Київзеленбуд» дозволу на розроблення проєкту землеустрою щодо відведення земельної ділянки у постійне користування для обслуговування та експлуатації зелених насаджень на перетині вул. Степана Руданського та вул. Української у Шевченківському районі міста Києва

1. Юридична особа:

Назва	***Київське комунальне об'єднання зеленого будівництва та експлуатації зелених насаджень міста «Київзеленбуд»***
Перелік засновників (учасників) *за даними Єдиного державного реєстру юридичних осіб, фізичних осіб-підприємців та громадських формувань	***Київська міська державна адміністрація. Код ЄДРПОУ засновника: 00022527.*** ***Адреса засновника: 01044, місто Київ, Шевченківський район, вулиця Хрещатик, будинок 36.*** ***КОРОЛЬ ОЛЕКСІЙ ВАЛЕНТИНОВИЧ - керівник (В.О. ГЕНЕРАЛЬНОГО ДИРЕКТОРА).***
Кінцевий бенефіціарний власник (контролер) *за даними Єдиного державного реєстру юридичних осіб, фізичних осіб-підприємців та громадських формувань	***Відсутній.***
Клопотання	***від 13.02.2020 № 509701720***

2. Відомості про земельну ділянку 91:050:0021

Місце розташування (адреса):	***м. Київ, р-н Шевченківський, на перетині вул. Степана Руданського та вул. Української***
Площа:	***0,26 га***
Вид та термін користування:	***постійне користування***
Вид використання:	***для обслуговування та експлуатації зелених насаджень***

3. Обґрунтування прийняття рішення

На клопотання зацікавленої особи відповідно до статей 9, 123 Земельного кодексу України та Порядку набуття прав на землю із земель комунальної власності у місті Києві, затвердженого рішенням Київради від 20 квітня 2017 року № 241/2463, Департаментом земельних ресурсів виконавчого органу Київської міської ради (Київської міської державної адміністрації) розроблено проєкт рішення Київської міської ради.

4. Мета прийняття рішення.

Метою прийняття рішення є забезпечення реалізації встановленого Земельним кодексом України права особи на оформлення права користування (власності) на землю.

5. Особливі характеристики ділянки.

Наявність будівель і споруд на ділянці	*Земельна ділянка вільна від капітальної забудови.*

Наявність ДПТ	*Відповідно до детального плану території, затвердженого рішенням Київської міської ради від 20.12.2017 № 1005/4012 земельна ділянка за функціональним призначенням належить до територій зелених насаджень зарезервованих.*
Функціональне призначення згідно Генплану	*Відповідно до Генерального плану міста, затвердженого рішенням Київської міської ради від 28 березня 2002 року № 370/1804, земельна ділянка за функціональним призначенням належить до території території житлової садибної забудови.*
Правовий режим	*Земельна ділянка належить до земель комунальної власності територіальної громади міста Києва.*
Розташування в зеленій зоні	*Земельна ділянка не входить до зеленої зони, відповідно до Програми розвитку зеленої зони м. Києва до 2010 року та концепції формування зелених насаджень в центральній частині міста, затвердженої рішенням Київської міської ради від 19.07.2005 № 806/3381 (зі змінами та доповненнями).*
Інші особливості	*Відповідно до витягу з протоколу засідання постійної комісії Київської міської ради з питань екологічної політики від 22.01.2020 № 1/97 зазначеною комісією підтримано ініціативу депутата Київської міської ради Кутняка С.В. стосовно створення скверу на цій земельній ділянці.*

6. Стан нормативно-правової бази у даній сфері правового регулювання.

Загальні засади та порядок отримання дозволу на розроблення документації із землеустрою визначено статтями 9, 123 Земельного кодексу України.

7. Фінансово-економічне обґрунтування.

Реалізація рішення не потребує додаткових витрат міського бюджету.

8. Прогноз соціально-економічних та інших наслідків прийняття рішення.

Наслідками прийняття розробленого проєкту рішення стане:

- реалізація зацікавленою особою своїх прав щодо використання земельної ділянки.

Доповідач: директор Департаменту земельних ресурсів Петро ОЛЕНИЧ

Директор Департаменту
земельних ресурсів **Петро ОЛЕНИЧ**

Додаток
до рішення Київської міської ради
від _____ № _____

План-схема
до дозволу на розроблення проєкту землеустрою щодо відведення земельної ділянки

клопотання	**від 13.02.2020 № 509701720**
код земельної ділянки	**91:050:0021**
юридична/фізична особа	**Київське комунальне об'єднання зеленого будівництва та експлуатації зелених насаджень міста «Київзеленбуд»**
адреса земельної ділянки	**м. Київ, р-н Шевченківський, на перетині вул. Степана Руданського та вул. Української**
вид землекористування	**постійне користування**
вид користування земельної ділянки	**для обслуговування та експлуатації зелених насаджень**
орієнтовний розмір	**0,26 га**

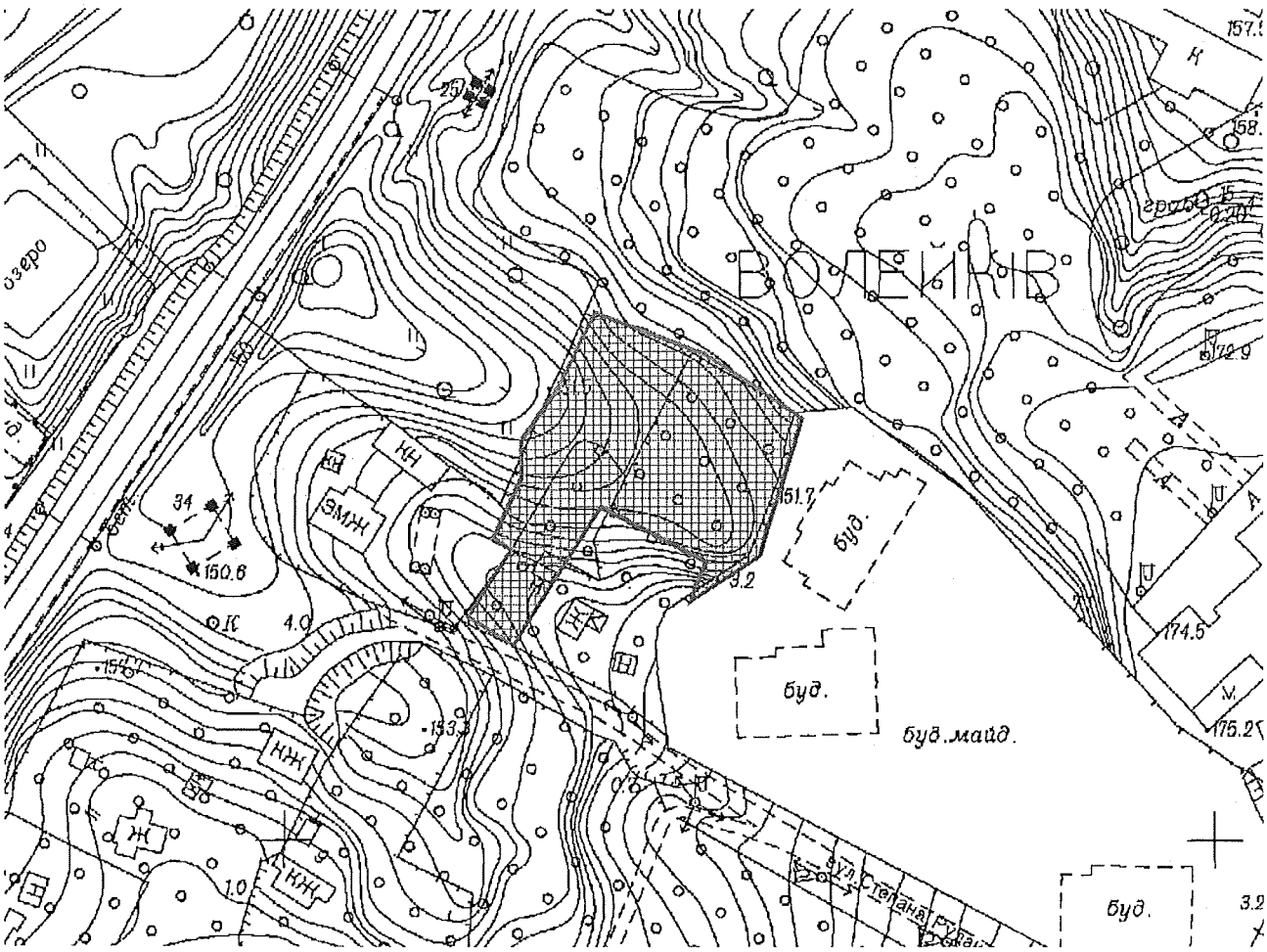

Київський міський голова Віталій КЛИЧКО

43

08/231-1223/ПР
07.05.2020

КИЇВСЬКА МІСЬКА РАДА

XI СЕСІЯ VIII СКЛИКАННЯ

РІШЕННЯ

_____№_____

350195602

Про надання Київському комунальному об'єднанню зеленого будівництва та експлуатації зелених насаджень міста «Київзеленбуд» дозволу на розроблення проєкту землеустрою щодо відведення земельної ділянки у постійне користування для обслуговування та експлуатації зелених насаджень на вул. Райдужній, 63, 65 у Дніпровському районі міста Києва

Розглянувши клопотання про надання дозволу на розроблення проєкту землеустрою щодо відведення земельної ділянки Київському комунальному об'єднанню зеленого будівництва та експлуатації зелених насаджень міста «Київзеленбуд» на вул. Райдужній, 63, 65 у Дніпровському районі міста Києва та додані документи, керуючись статтями 9, 123 Земельного кодексу України, Законом України «Про внесення змін до деяких законодавчих актів України щодо розмежування земель державної та комунальної власності», пунктом 34 частини першої статті 26 Закону України «Про місцеве самоврядування в Україні», Київська міська рада

ВИРІШИЛА:

1. Надати Київському комунальному об'єднанню зеленого будівництва та експлуатації зелених насаджень міста «Київзеленбуд» дозвіл на розроблення проєкту землеустрою щодо відведення земельної ділянки орієнтовною площею 0,12 га у постійне користування для обслуговування та експлуатації зелених насаджень на вул. Райдужній, 63, 65 у Дніпровському районі міста Києва за рахунок земель комунальної власності територіальної громади міста Києва згідно з план-схемою (додаток до рішення) (справа № 350195602).
2. Контроль за виконанням цього рішення покласти на постійну комісію Київської міської ради з питань містобудування, архітектури та землекористування.

Київський міський голова Віталій КЛИЧКО

ПОДАННЯ:

Заступник голови Київської міської державної адміністрації — Вячеслав НЕПОП

Директор Департаменту земельних ресурсів виконавчого органу Київської міської ради (Київської міської державної адміністрації) — Петро ОЛЕНИЧ

Заступник директора Департаменту – начальник юридичного управління Департаменту земельних ресурсів виконавчого органу Київської міської ради (Київської міської державної адміністрації) — Алла ВАСИЛЕНКО

ПОГОДЖЕНО:

Постійна комісія Київської міської ради з питань містобудування, архітектури та землекористування

Голова — Олександр МІЩЕНКО

Секретар — Іван КАРТАВИЙ

Начальник управління правового забезпечення діяльності Київської міської ради — Ганна ГАРШИНА

Постійна комісія Київської міської ради з питань екологічної політики

Голова — Костянтин ЯЛОВИЙ

Секретар — Олексій НОВІКОВ

До справи
№ 350195602

ПОЯСНЮВАЛЬНА ЗАПИСКА

№ ПЗН-3046 від 24.04.2020

до проєкту рішення Київської міської ради:

Про надання Київському комунальному об'єднанню зеленого будівництва та експлуатації зелених насаджень міста «Київзеленбуд» дозволу на розроблення проєкту землеустрою щодо відведення земельної ділянки у постійне користування для обслуговування та експлуатації зелених насаджень на вул. Райдужній, 63, 65 у Дніпровському районі міста Києва

1. Юридична особа:

Назва	***Київське комунальне об'єднання зеленого будівництва та експлуатації зелених насаджень міста «Київзеленбуд»***
Перелік засновників (учасників) *за даними Єдиного державного реєстру юридичних осіб, фізичних осіб-підприємців та громадських формувань	***КИЇВСЬКА МІСЬКА ДЕРЖАВНА АДМІНІСТРАЦІЯ*** ***Код ЄДРПОУ засновника: 00022527*** ***Адреса засновника: 01044, м. Київ, Шевченківський р-н, вул. Хрещатик, 36***
Кінцевий бенефіціарний власник (контролер) *за даними Єдиного державного реєстру юридичних осіб, фізичних осіб-підприємців та громадських формувань	***Відсутній***
Клопотання	***від 05.03.2020 № 350195602***

2. Відомості про земельну ділянку 66:079:0027

Місце розташування (адреса):	***м. Київ, р-н Дніпровський, вул. Райдужна, 63, 65***
Площа:	***0,12 га***
Вид та термін користування:	***постійне користування***
Вид використання:	***для обслуговування та експлуатації зелених насаджень***

3. Обґрунтування прийняття рішення

На клопотання зацікавленої особи відповідно до статей 9, 123 Земельного кодексу України та Порядку набуття прав на землю із земель комунальної власності у місті Києві, затвердженого рішенням Київради від 20 квітня 2017 року № 241/2463, Департаментом земельних ресурсів виконавчого органу Київської міської ради (Київської міської державної адміністрації) розроблено проєкт рішення Київської міської ради.

4. Мета прийняття рішення.

Метою прийняття рішення є забезпечення реалізації встановленого Земельним кодексом України права особи на оформлення права користування (власності) на землю.

5. Особливі характеристики ділянки.

Наявність будівель і споруд на ділянці:	***Земельна ділянка вільна від забудови.***
Наявність ДПТ:	***Затверджені плани зонування або ДПТ відсутні.***
Функціональне призначення згідно Генплану:	***Відповідно до Генерального плану міста, територія за функціональним призначенням належить до території багатоповерхової житлової забудови (витяг з містобудівного кадастру від 16 березня 2020 року № 3653/0/12-4/12-03-20).***

Правовий режим:	***Земельна ділянка комунальної власності територіальної громади міста Києва.***
Розташування в зеленій зоні:	***Земельна ділянка не входить до Програми комплексного розвитку зеленої зони міста Києва до 2010 року та концепції формування зелених насаджень в центральній частині міста (зі змінами).***
Інші особливості:	

6. Стан нормативно-правової бази у даній сфері правового регулювання.

Загальні засади та порядок отримання дозволу на розроблення документації із землеустрою визначено статтями 9, 123 Земельного кодексу України.

7. Фінансово-економічне обґрунтування.

Реалізація рішення не потребує додаткових витрат міського бюджету.

8. Прогноз соціально-економічних та інших наслідків прийняття рішення.

Наслідками прийняття розробленого проєкту рішення стане:
- реалізація зацікавленою особою своїх прав щодо використання земельної ділянки.

Доповідач: директор Департаменту земельних ресурсів Петро ОЛЕНИЧ

Директор Департаменту
земельних ресурсів Петро ОЛЕНИЧ

Додаток
до рішення Київської міської ради
від _____ № _____

План-схема
до дозволу на розроблення проєкту землеустрою щодо відведення земельної ділянки

клопотання	**від 05.03.2020 № 350195602**
код земельної ділянки	**66:079:0027**
юридична/фізична особа	**Київське комунальне об'єднання зеленого будівництва та експлуатації зелених насаджень міста «Київзеленбуд»**
адреса земельної ділянки	**м. Київ, р-н Дніпровський, вул. Райдужна, 63, 65**
вид землекористування	**постійне користування**
вид користування земельної ділянки	**для обслуговування та експлуатації зелених насаджень**
орієнтовний розмір	**0,12 га**

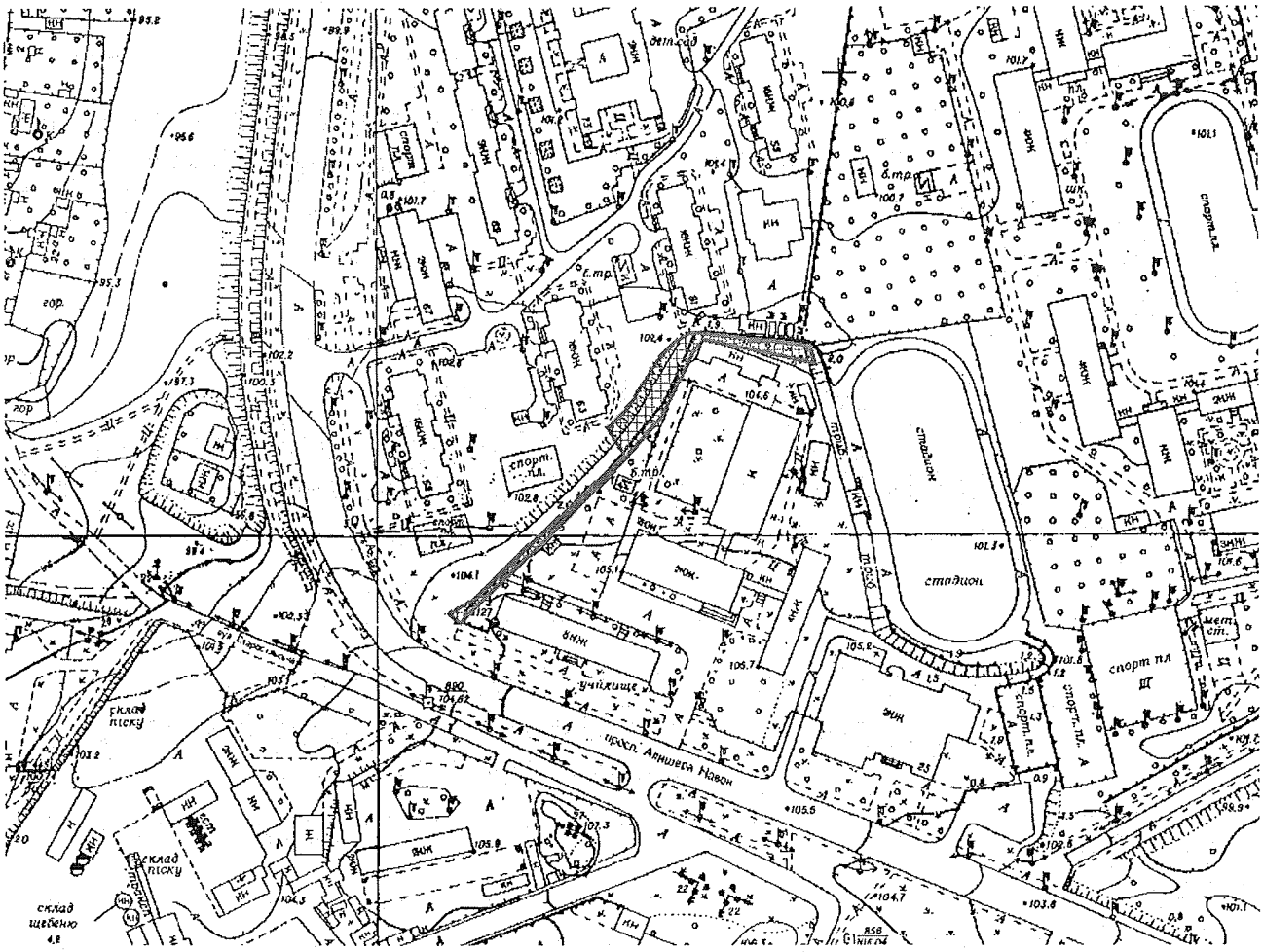

Київський міський голова Віталій КЛИЧКО

44

08/231-1242/ПР
15.05.2020

КИЇВСЬКА МІСЬКА РАДА

XI СЕСІЯ VIII СКЛИКАННЯ

РІШЕННЯ

_____№_____

Про надання Київському комунальному об'єднанню зеленого будівництва та експлуатації зелених насаджень міста «Київзеленбуд» дозволу на розроблення проєкту землеустрою щодо відведення земельної ділянки у постійне користування для обслуговування та експлуатації зелених насаджень на вул. Райдужній, 63, 65 у Дніпровському районі міста Києва

430014639

Розглянувши клопотання про надання дозволу на розроблення проєкту землеустрою щодо відведення земельної ділянки Київському комунальному об'єднанню зеленого будівництва та експлуатації зелених насаджень міста «Київзеленбуд» на вул. Райдужній, 63, 65 у Дніпровському районі міста Києва та додані документи, керуючись статтями 9, 123 Земельного кодексу України, Законом України «Про внесення змін до деяких законодавчих актів України щодо розмежування земель державної та комунальної власності», пунктом 34 частини першої статті 26 Закону України «Про місцеве самоврядування в Україні», Київська міська рада

ВИРІШИЛА:

1. Надати Київському комунальному об'єднанню зеленого будівництва та експлуатації зелених насаджень міста «Київзеленбуд» дозвіл на розроблення проєкту землеустрою щодо відведення земельної ділянки орієнтовною площею 0,33 га у постійне користування для обслуговування та експлуатації зелених насаджень на вул. Райдужній, 63 65 у Дніпровському районі міста Києва за рахунок земель комунальної власності територіальної громади міста Києва згідно з план-схемою (додаток до рішення) (справа № 430014639).
2. Контроль за виконанням цього рішення покласти на постійну комісію Київської міської ради з питань містобудування, архітектури та землекористування.

Київський міський голова Віталій КЛИЧКО

ПОДАННЯ:

Заступник голови Київської міської державної адміністрації — Вячеслав НЕПОП

Директор Департаменту земельних ресурсів виконавчого органу Київської міської ради (Київської міської державної адміністрації) — Петро ОЛЕНИЧ

Заступник директора Департаменту – начальник юридичного управління Департаменту земельних ресурсів виконавчого органу Київської міської ради (Київської міської державної адміністрації) — Алла ВАСИЛЕНКО

ПОГОДЖЕНО:

Постійна комісія Київської міської ради з питань містобудування, архітектури та землекористування

Голова — Олександр МІЩЕНКО

Секретар — Іван КАРТАВИЙ

Начальник управління правового забезпечення діяльності Київської міської ради — Ганна ГАРШИНА

Постійна комісія Київської міської ради з питань екологічної політики

Голова — Костянтин ЯЛОВИЙ

Секретар — Олексій НОВІКОВ

До справи
№ 430014639

ПОЯСНЮВАЛЬНА ЗАПИСКА

№ ПЗН-3044 від 23.04.2020

до проєкту рішення Київської міської ради:

Про надання Київському комунальному об'єднанню зеленого будівництва та експлуатації зелених насаджень міста «Київзеленбуд» дозволу на розроблення проєкту землеустрою щодо відведення земельної ділянки у постійне користування для обслуговування та експлуатації зелених насаджень на вул. Райдужній, 63, 65 у Дніпровському районі міста Києва

1. Юридична особа:

Назва	***Київське комунальне об'єднання зеленого будівництва та експлуатації зелених насаджень міста «Київзеленбуд»***
Перелік засновників (учасників) *за даними Єдиного державного реєстру юридичних осіб, фізичних осіб-підприємців та громадських формувань	***КИЇВСЬКА МІСЬКА ДЕРЖАВНА АДМІНІСТРАЦІЯ*** ***Код ЄДРПОУ засновника: 00022527*** ***Адреса засновника: 01044, м. Київ, Шевченківський р-н, вул. Хрещатик, 36***
Кінцевий бенефіціарний власник (контролер) *за даними Єдиного державного реєстру юридичних осіб, фізичних осіб-підприємців та громадських формувань	***Відсутній***
Клопотання	***від 05.03.2020 № 430014639***

2. Відомості про земельну ділянку 8000000000:66:079:0038

Місце розташування (адреса):	***м. Київ, р-н Дніпровський, вул. Райдужна, 63, 65***
Площа:	***0,33 га***
Вид та термін користування:	***постійне користування***
Вид використання:	***для обслуговування та експлуатації зелених насаджень***

3. Обґрунтування прийняття рішення

На клопотання зацікавленої особи відповідно до статей 9, 123 Земельного кодексу України та Порядку набуття прав на землю із земель комунальної власності у місті Києві, затвердженого рішенням Київради від 20 квітня 2017 року № 241/2463, Департаментом земельних ресурсів виконавчого органу Київської міської ради (Київської міської державної адміністрації) розроблено проєкт рішення Київської міської ради.

4. Мета прийняття рішення.

Метою прийняття рішення є забезпечення реалізації встановленого Земельним кодексом України права особи на оформлення права користування (власності) на землю.

5. Особливі характеристики ділянки.

Наявність будівель і споруд на ділянці:	***Земельна ділянка вільна від забудови.***
Наявність ДПТ:	***Затверджені плани зонування або ДПТ відсутні.***
Функціональне призначення згідно Генплану:	***Відповідно до Генерального плану міста, територія за функціональним призначенням належить до території багатоповерхової житлової забудови та частково до території вулиць і доріг (витяг з містобудівного кадастру від 16 березня 2020 року № 3655/0/12-4/12-03-20).***

Правовий режим:	***Земельна ділянка комунальної власності територіальної громади міста Києва.***
Розташування в зеленій зоні:	***Земельна ділянка не входить до Програми комплексного розвитку зеленої зони міста Києва до 2010 року та концепції формування зелених насаджень в центральній частині міста (зі змінами).***
Інші особливості:	***Рішенням Київської міської ради від 14 листопада 2019 року № 248/7821 розірвано договір оренди земельної ділянки (кадастровий номер 8000000000:66:079:0038) площею 0,3305 га від 30 січня 2018 року № 66-6-00448, укладений між Київською міською радою та товариством з обмеженою відповідальністю «ФІНДЖЕК» для будівництва житлового комплексу з вбудованими нежитловими приміщеннями, паркінгами та спортивним майданчиком на вул. Райдужній у Дніпровському районі міста Києва на підставі пункту 34 рішення Київської міської ради від 27 листопада 2003 року № 236/1111 «Про надання і вилучення земельних ділянок та припинення права користування землею».***

6. Стан нормативно-правової бази у даній сфері правового регулювання.

Загальні засади та порядок отримання дозволу на розроблення документації із землеустрою визначено статтями 9, 123 Земельного кодексу України.

7. Фінансово-економічне обґрунтування.

Реалізація рішення не потребує додаткових витрат міського бюджету.

8. Прогноз соціально-економічних та інших наслідків прийняття рішення.

Наслідками прийняття розробленого проєкту рішення стане:
- реалізація зацікавленою особою своїх прав щодо використання земельної ділянки.

Доповідач: директор Департаменту земельних ресурсів Петро ОЛЕНИЧ

Директор Департаменту
земельних ресурсів **Петро ОЛЕНИЧ**

Додаток
до рішення Київської міської ради
від _____ № _____

План-схема
до дозволу на розроблення проєкту землеустрою щодо відведення земельної ділянки

клопотання	**від 05.03.2020 № 430014639**
код земельної ділянки	**8000000000:66:079:0038**
юридична/фізична особа	**Київське комунальне об'єднання зеленого будівництва та експлуатації зелених насаджень міста «Київзеленбуд»**
адреса земельної ділянки	**м. Київ, р-н Дніпровський, вул. Райдужна, 63, 65**
вид землекористування	**постійне користування**
вид користування земельної ділянки	**для обслуговування та експлуатації зелених насаджень**
орієнтовний розмір	**0,33 га**

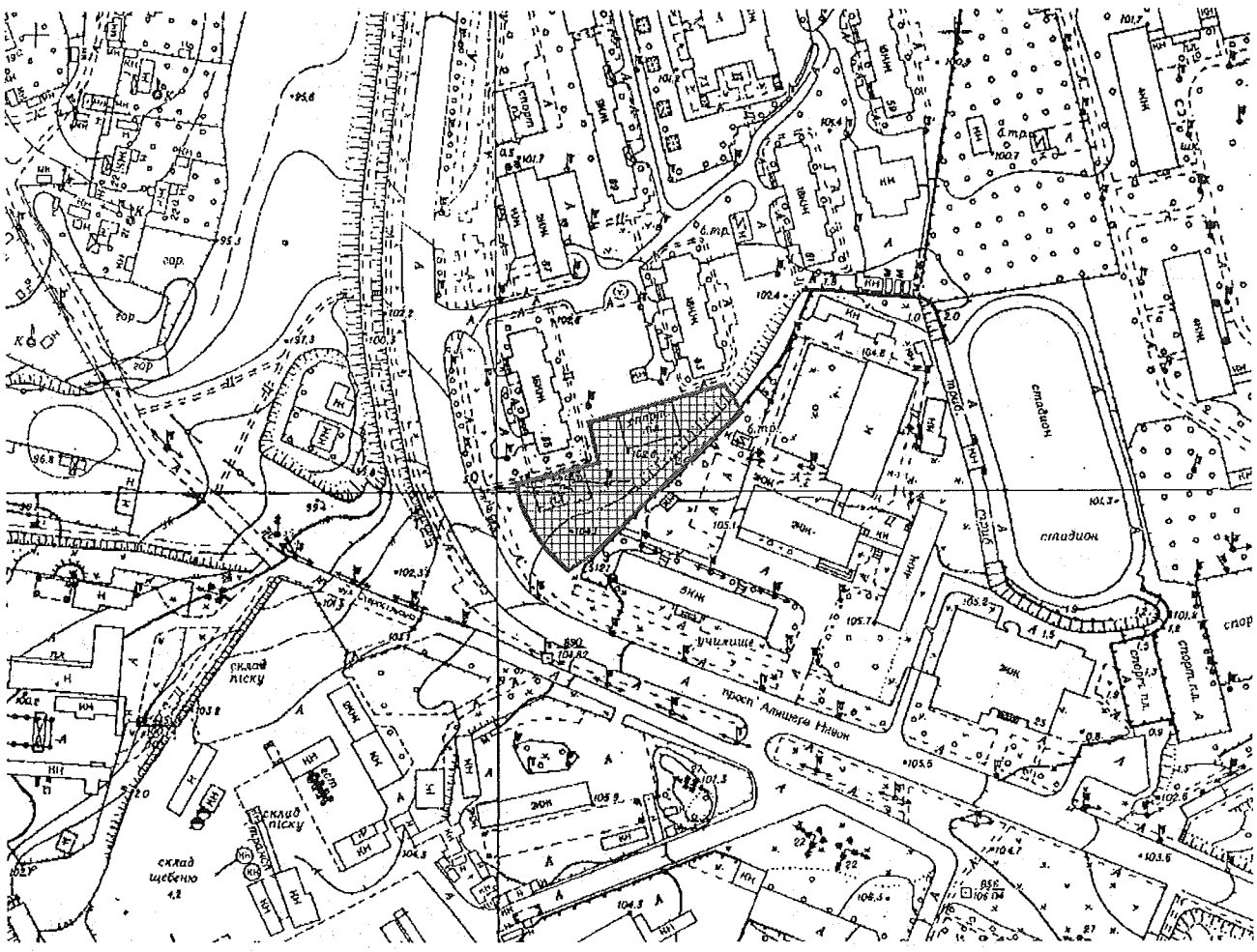

Київський міський голова Віталій КЛИЧКО

45

КИЇВСЬКА МІСЬКА РАДА

СЕКРЕТАРІАТ

УПРАВЛІННЯ ПРАВОВОГО ЗАБЕЗПЕЧЕННЯ ДІЯЛЬНОСТІ КИЇВСЬКОЇ МІСЬКОЇ РАДИ

01044, м. Київ, вул. Хрещатик, 36, каб. 921 *тел.: (044) 202-70-19*

28.05.2020 №08/230-760

на №_____ від_____

Голові Постійної комісії Київської міської ради з питань екологічної політики Костянтину ЯЛОВОМУ

Правовий висновок
до проєкту рішення Київської міської ради від 05 березня 2020 року №08/231-591/ПР «Про встановлення обмеження надання відео- та фотопослуг з використанням тварин в м. Києві»

Управління правового забезпечення діяльності Київської міської ради опрацювало проєкт рішення «Про встановлення обмеження надання відео- та фотопослуг з використанням тварин в м. Києві» від 05 березня 2020 року №08/231-591/ПР (далі – проєкт рішення) та зазначає про таке.

Із пояснювальної записки та преамбули проєкту рішення вбачається, що метою його прийняття є *забезпечення недопущення жорстокого поводження з тваринами* шляхом надання:

- рекомендації припинити експлуатацію тварин для надання відео- та фотопослуг з комерційною метою в місті Києві;

- рекомендації Головному управлінню Національної поліції у м. Києві активізувати роботу щодо посилення контролю за дотриманням вимог статті 89 Кодексу України про адміністративні правопорушення.

Своєю чергою, правила поводження з тваринами, що використовуються у видовищних заходах, у спорті, при організації дозвілля, в тому числі, поводження з тваринами під час проведення спортивних, видовищних заходів, *відео- та фотозйомок* врегульовано Законом України «Про захист тварин від жорстокого поводження», Порядком утримання та розведення диких тварин, які перебувають у неволі або в напіввільних умовах, затвердженого наказом Міністерства охорони навколишнього природного середовища від 30 вересня 2010 року №429.

Вищевказаними нормативно-правовими актам визначено порядок використання тварин їх власниками та документацію необхідну для такого використання тварин.

Отже, використання тварин для відео- та фотозйомок законодавством *не заборонено*, за умови дотримання відповідних вимог законодавства.

Також, у преамбулі проєкту рішення правовою підставою його прийняття зазначено Конституцію України, Закони України «Про місцеве самоврядування», «Про столицю України – місто-герой Київ», «Про охорону навколишнього природного середовища», «Про захист тварин від жорстокого поводження».

Однак, вищезазначені нормативно-правові акти, не передбачають повноважень Київської міської ради щодо вирішення зазначених питань.

Водночас, звертає на себе увагу, що рекомендація: «*припинити експлуатацію тварин для надання відео- та фотопослуг з комерційною метою в місті Києві*» має загальний характер та не конкретизує кола осіб, яким вона спрямована.

Так само, як і пунктом другим проєкту рішення Головному управлінню Національної поліції у м. Києві надається рекомендація *активізувати роботу щодо посилення контролю за дотриманням вимог статті 89 Кодексу України про адміністративні правопорушення*, хоча відповідних повноважень надавати такі рекомендації Київська міська рада не має.

Правові засади організації та діяльності Національної поліції України, статус поліцейських, а також порядок проходження служби в Національній поліції України визначено Законом України «Про національну поліцію», частиною другою якого визначено, що діяльність поліції спрямовується та координується Кабінетом Міністрів України через Міністра внутрішніх справ України згідно із законом.

Крім того, відповідно до пункту 7 частини другої статті 255 Кодексу України про адміністративні правопорушення складати протоколи про адміністративні правопорушення за статтею 89 «Жорстоке поводження з тваринами» цього кодексу має право також *громадський інспектор з охорони довкілля*, про якого у проєкті рішення не йдеться.

Проєкт рішення також містить і інші недоліки нормопроєктувального характеру: назва проєкту рішення та його мета не узгоджуються із предметом його правового регулювання; у преамбулі відсутні посилання на конкретні структурні одиниці нормативних актів, якими регулюються порушені у проєкті рішення питання тощо.

Відповідно до частини другої статті 19 Конституції України органи місцевого самоврядування, їх посадові особи зобов'язані діяти лише на підставі, в межах повноважень та у спосіб, що передбачені Конституцією та законами України.

Зважаючи на викладене, правові підстави щодо прийняття рішення Київської міської ради «Про встановлення обмеження надання відео- та фотопослуг з використанням тварин в м. Києві» відсутні.

Враховуючи вищенаведене, Управління повертає проєкт рішення без погодження як такий, що в цілому не відповідає вимогам законодавства.

Заступник
начальника управління Сергій ТХОРИК

08/231 – 591/ПР
05.03.2020

КИЇВСЬКА МІСЬКА РАДА

X СЕСІЯ VIII СКЛИКАННЯ

РІШЕННЯ

_____№_____ **ПРОЄКТ**

Про встановлення обмеження надання відео- та фотопослуг з використанням тварин в м. Києві

Відповідно до Конституції України, Законів України «Про місцеве самоврядування в Україні», «Про столицю України – місто-герой Київ», «Про охорону навколишнього природного середовища», «Про захист тварин від жорстокого поводження», з метою недопущення жорстокого поводження з тваринами, Київська міська рада

ВИРІШИЛА:

1. Рекомендувати припинити експлуатацію тварин для надання відео- та фотопослуг з комерційною метою в місті Києві.
2. Головному управлінню Національної поліції у м. Києві рекомендувати активізувати роботу щодо посилення контролю за дотриманням вимог статті 89 Кодексу України про адміністративні правопорушення з метою недопущення жорсткого поводження з тваринами на території міста Києва.
3. Офіційно оприлюднити це рішення у спосіб, визначений чинним законодавством України.
4. Контроль за виконанням цього рішення покласти на постійну комісію Київської міської ради з питань екологічної політики.

Київський міський голова **В. Кличко**

ПОДАННЯ:

Депутат Київської міської ради Костянтин ЯЛОВИЙ

Депутат Київської міської ради В.Сторожук

ПОГОДЖЕНО:

Постійна комісія Київської міської ради
з питань екологічної політики

Голова Костянтин ЯЛОВИЙ
06.05.2020

Секретар Олексій НОВІКОВ

За Начальник управління правового
забезпечення діяльності
Київської міської ради Ганна ГАРШИНА

Сергій Ухдрик
проводить погодження
від 28.05.20 № 08/230-760

ПОЯСНЮВАЛЬНА ЗАПИСКА

до проєкту рішення Київської міської ради «Про встановлення обмеження надання відео- та фотопослуг з використанням тварин в м. Києві»

1. Обґрунтування необхідності видання рішення

Вже протягом багатьох років в столиці України здійснюється діяльність з надання відео-, фотопослуг з використанням тварин на вулицях, коли пропонують сфотографуватись з тваринами, зокрема з дикими тваринами, яких утримують в жахливих умовах, а відповідно дії осіб, які здійснюють таку діяльність можливо кваліфікувати як жорстоке поводження з тваринами.

В переважній більшості європейських держав такі дії є неприпустимими та неприйнятними, оскільки тваринам мають бути забезпечені належні умови утримання.

Натомість, діями щодо ігнорування інтересів тварин, яких експлуатують для отримання прибутку, ми паплюжимо європейські цінності щодо захисту навколишнього природного середовища та даємо приклад, зокрема, і майбутнім поколінням, прийнятності жорстокого поводження з тваринами.

Даною проблемою стурбовані багато зоозахисних організацій, зокрема БО «Благодійний фонд «СІРІУС», ГО «Міжнародне екозахисне бюро «Деметра», ГО «Київська зоозахисна організація «Бастет» (додаються). Зоозахисники звертають увагу влади на те, що дикі тварини сильно страждають під час використання їх для вуличних «фотосесій». Для того, щоб тварини виконували певні дії та не виявляли агресії до людей під час неприродньої для них поведінки на вулиці – використовується заспокійливі препарати, що примушують стати покірними та беземоційними, позбавляють активності, іноді тварин морять голодом, б'ють та катують. Прикладами жорстокого поводження є також тягання на ланцюжку, використання яскравого світла (спалаху фотокамери), яке є дуже небезпечним для нічних птахів та звірів, як сови, лемури та інші, споювання алкоголем, безперервна експлуатація протягом дня в незвичному для тварини середовищі або пофарбування штучними барвниками пір'я. Тварини протягом дня перебувають в стресовому стані та позбавлені безперешкодного вільного доступу до свіжої питної води в достатній кількості, до якої кожна тварина цілодобово повинна мати вільний доступ. Отже порушуються вимоги закону, відповідно до якого встановлений обов'язок утримувати тварин із забезпеченням умов природних (фізіологічних) потреб відповідно до їх біологічних особливостей, дотриманням санітарно-гігієнічних норм і правил, не допускати порушень прав і законних інтересів інших фізичних та юридичних осіб, не створювати загрози небезпеки або незручності для людей та тварин.

Враховуючи зазначене, використання тварин як об'єктів для відео- та фотопослуг є порушенням Закону України «Про захист тварин від жорстокого поводження» та Порядку утримання та розведення диких тварин, які перебувають

у стані неволі або напіввільних умовах, затвердженого наказом Міністерства екології та природних ресурсів від 30.09.2010 № 429, а використання окремих рідкісних тварин заборонено, ратифікованою Україною в 2000 році Конвенцію про міжнародну торгівлю видами дикої фауни та флори, що перебувають під загрозою зникнення.

2. Мета та завдання прийняття рішення

Метою прийняття даного рішення є запровадження європейських цінностей та стандартів по відношенню до тварин. Завдання проєкту рішення є забезпечення захисту тварин від жорстокого поводження.

3. Загальна характеристика рішення

Проєктом рішення пропонується обмежити надання відео- та фотопослуг з використанням тварин в м. Києві з комерційною метою та вжити заходи щодо недопущення жорстокого поводження з тваринами.

4. Стан нормативно-правової бази у даній сфері правового регулювання

Проєкт рішення підготовлено відповідно до Конституції України, Законів України Законів України «Про місцеве самоврядування в Україні», «Про столицю України – місто-герой Київ», «Про охорону навколишнього природного середовища», «Про захист тварин від жорстокого поводження».

5. Фінансово-економічне обґрунтування

Реалізація даного рішення не передбачає використання коштів місцевого бюджету.

6. Прогноз соціально-економічного та інших наслідків прийняття рішення

Прийняття даного рішення дозволить забезпечити захист тварин від жорстокого поводження.

7. Суб'єкти подання рішення

Депутати Київської міської ради Костянтин Яловий та Вадим Сторожук.

8. Доповідач на пленарному засіданні

Депутати Київської міської ради Яловий Костянтин та Сторожук Вадим.

Депутат
Київської міської ради **К.Яловий**

Депутат
Київської міської ради **В. Сторожук**

Вх. N 3943/24.02.2020

Громадська організація
«Київська зоозахисна організація «Бастет»

Рахунок № UA483206490000026002052708470 в ПАТ КБ «Приватбанк», МФО 320649, код ЄДРПОУ 43074463
Адреса для листування: 04108, м. Київ, а/с №6 Телефон: (099)719-63-29 Ел.пошта: *i-bastet@bigmir.net*

Вих. № 001/2020
від «19» лютого 2020 року

Депутату Київської міської ради
Сторожуку В.П.
01030, м. Київ, вул. Володимирська, 54

Шановний Вадиме Павловичу!

Звертаємось до Вас з клопотанням вжити всі необхідні та достатні заходи впливу задля заборони комерційного використання тварин для фотопослуг у місті Києві.

Громадська організація «Київська зоозахисна організація «Бастет» має за головну мету статутної діяльності захист тваринного світу як складової екосистеми, охорона навколишнього природного середовища, а також сприяння гуманізації суспільства шляхом формування належного ставлення до домашніх, безпритульних тварин, а також тварин, що знаходяться в екстремальних умовах.

У центральній частині міста Києва та в інших громадських місцях можна часто зустріти осіб, які безконтрольно пропонують фотопослуги з тваринами, зокрема з дикими.

Таке використання диких тварин є прямим порушенням Закону України «Про захист тварин від жорстокого поводження» та Наказу Міністерства екології та природних ресурсів України № 429 від 30.09.2010р. «Про затвердження порядку утримання та розведення диких тварин, які перебувають у стані неволі або в напіввільних умовах», зареєстрованого в Міністерстві юстиції України 29 грудня 2010 р. за № 1384/18679.

Крім того, ми вважаємо, що надмірна комерційна експлуатація диких тварин, які поставлені їх власниками в екстремальні умови існування, є порушенням статті 50 Конституції України та конституційних прав громадян на безпечне довкілля та погіршення стану природного навколишнього середовища.

Також звертаємо Вашу увагу на те, що деякі дикі тварин є об'єктами міжнародної конвенції CITEC – «Конвенція про міжнародну торгівлю видами дикої фауни і флори, що перебувають під загрозою зникнення», яку ратифікувала Україна у 2000 році. Тому належне утримання та бережливе ставлення до цих тварин регламентується не тільки українським, а й міжнародним законодавством.

Просимо Вас, Вадиме Павловичу, як депутата Київської міської ради звернути увагу на існування цієї проблеми та консолідувати зусилля депутатського корпусу на встановлення повної заборони на використання тварин у комерційних цілях для надання фотопослуг у столиці, а також на встановлення відповідальності для осіб, які порушуватимуть таку заборону.

З повагою,

Голова Організації **Ю.П.Павлюк**

Отримано електронною поштою 05.03.2020

Громадська організація
«Міжнародне екозахисне бюро «ДЕМЕТРА»
вул.Саксаганского, 131-а, оф.5, м. Київ, 01032, Україна,
тел.: +38 (067)9311254

Депутату Київської Міської Ради
Яловому К.В.

Звернення

Шановний Костянтин Володимирович!

Повідомляємо, що у місті Києві почастішали випадки використання диких та домашніх тварин з метою отримання прибутку у фото- та відеозйомках на вулицях міста Києва, а також в інших місцях значного скупчення людей (в парках, ресторанах, музеї Пирогово тощо).

Звернення мешканців Києва до поліції, виклики поліції з метою сприяння перевірці документів на тварин, дозвільних документів щодо зайняття господарською діяльністю з використанням тварин, на жаль, не дають позитивного результату.

Відомо, що у період з 2007 року по 2011 рік у місті Києві було обмежено діяльність щодо утримання диких тварин та використання їх з метою отримання прибутку, що дало позитивні результати щодо захисту тварин від жорстокого поводження з боку людей.

Як голову постійної комісії КМР з питань екологічної політики , просимо вас терміново винести це питання на розгляд депутатів Київської міської ради щодо обмеження чи припинення використання тварин у фото- та відеозйомках у місті Києві (в звязку з початком туристичного сезону та збільшенням випадків використання тварин у у комерційних відеозніманнях).

З повагою,

Президент ГО «МЕЗБ«Деметра» **Березовська Т.В.**

05.03.2020

Отримано електронною поштою 04.12.2018р

БЛАГОДІЙНА ОРГАНІЗАЦІЯ "БЛАГОДІЙНИЙ ФОНД "СІРІУС"

м. Київ, проспект Бажана-14, кв. 309
ЄДРПОУ 21684066 ☎ тел./факс. 067-407-15-19

Вих №27 від 30.11.2018

Голові постійної комісії Київської міської ради
з питань екологічної політики
Яловому К.В.

Шановний Костянтин Володимирович

Прошу звернути Вашу увагу на те, що в м. Києві продовжується нещадна експлуатація різних тварин та птахів фотографами для отримання прибутку.

Тварини дуже страждають, фотографи їх утримують в жахливих умовах, не придатних для їх проживання. Для того, щоб тварини поводились спокійно, їм колють седативні, наркотичні препарати. Цілими днями вони знаходяться або на сонці, або на морозі, не маючи можливості нормально харчуватися, відчувають постійний стрес. Крім того, хочу зазначити, що найчастіше данні тварини невідомо звідки привезені, не мають щеплення, знаходяться в хворому стані та часто несуть загрозу для людей, котрі з ними фотографуються.

Скоріше за все ці люди не сплачують податки в бюджет міста. Тварини справляють нужду в місцях громадського користування та люди, які їх експлуатують, за ними не прибирають.

Просимо Вас заборонити використання будь-яких тварин для надання фото послуг в м. Київі.

З повагою, президент БО "БФ "Сіріус"
Мезінова О.В. _____ (підпис)

46

08/231-3926/ПР
19.12.2019

КИЇВСЬКА МІСЬКА РАДА

IX СЕСІЯ VIII СКЛИКАННЯ

РІШЕННЯ

_____№_____

438273507

Про передачу громадянину Захаренку Ігорю Володимировичу у приватну власність земельної ділянки для ведення колективного садівництва на вул. Дніпровській, 80, ОБСЛУГОВУЮЧИЙ КООПЕРАТИВ «САДОВО-ДАЧНЕ ТОВАРИСТВО «ЗЕЛЕНИЙ БІР» в Оболонському районі міста Києва

Відповідно до статей 9, 35, 81, 83, 116, 118, 121, 186 Земельного кодексу України, Закону України «Про внесення змін до деяких законодавчих актів України щодо розмежування земель державної та комунальної власності», пункту 34 частини першої статті 26 Закону України «Про місцеве самоврядування в Україні» та розглянувши проект землеустрою щодо відведення земельної ділянки, Київська міська рада

ВИРІШИЛА:

1. Затвердити проект землеустрою щодо відведення земельної ділянки громадянину Захаренку Ігорю Володимировичу для ведення колективного садівництва на вул. Дніпровській, 80 в обслуговуючому кооперативі «Садово-дачне товариство «Зелений Бір» в Оболонському районі м. Києва (категорія земель – землі сільськогосподарського призначення, код КВЦПЗ - 01.06, справа **№ 438273507**).

2. Передати громадянину Захаренку Ігорю Володимировичу, за умови виконання пункту 3 цього рішення, у приватну власність земельну ділянку площею 0,0516 га (кадастровий номер 8000000000:78:219:0004) для ведення колективного садівництва на вул. Дніпровській, 80, ОБСЛУГОВУЮЧИЙ

КООПЕРАТИВ «САДОВО-ДАЧНЕ ТОВАРИСТВО «ЗЕЛЕНИЙ БІР» в Оболонському районі міста Києва із земель комунальної власності територіальної громади міста Києва.

3. Громадянину Захаренку Ігорю Володимировичу:

3.1. Виконувати обов'язки власника земельної ділянки відповідно до вимог статті 91 Земельного кодексу України.

3.2. Вжити заходів щодо державної реєстрації права власності на земельну ділянку у порядку, встановленому Законом України «Про державну реєстрацію речових прав на нерухоме майно та їх обтяжень».

3.3. Забезпечити вільний доступ для прокладання нових, ремонту та експлуатації існуючих інженерних мереж і споруд, розміщених у межах земельної ділянки.

3.4. Виконати вимоги, викладені у листі Департаменту містобудування та архітектури виконавчого органу Київської міської ради (Київської міської державної адміністрації) від 24 березня 2017 року № 2264/0/12-4/19-17.

3.5. У разі здійснення будівництва на земельній ділянці садового будинку та інших необхідних будинків, господарських споруд тощо питання пайової участі та укладення з Департаментом економіки та інвестицій виконавчого органу Київської міської ради (Київської міської державної адміністрації) договору про пайову участь вирішувати в порядку та випадках, встановлених законодавством.

3.6. Питання майнових відносин вирішувати в установленому порядку.

3.7. Питання сплати відновної вартості зелених насаджень або укладання охоронного договору на зелені насадження вирішувати відповідно до рішення Київської міської ради від 27 жовтня 2011 року № 384/6600 «Про затвердження Порядку видалення зелених насаджень на території міста Києва» (із змінами і доповненнями).

3.8. Під час використання земельної ділянки дотримуватися обмежень у її використанні, зареєстрованих у Державному земельному кадастрі.

4. Внести зміни до Програми розвитку зеленої зони міста Києва до 2010 року та концепції формування зелених насаджень в центральній частині міста, затверджених рішенням Київської міської ради від 19 липня 2005 року № 806/3381 (із змінами і доповненнями), виключивши земельну ділянку площею 0,004 га в Оболонському районі м. Києва з переліку озеленених територій, що резервуються для розвитку мережі зелених насаджень загального користування на період після 2010 р. (таблиця 17, Оболонський район, позиція 29, «Вздовж р. Дніпро на північ від оз. Лукове»).

5. Попередити власника земельної ділянки, що право власності на земельну ділянку може бути припинено у випадках, передбачених статтями 140, 143 Земельного кодексу України.

6. Контроль за виконанням цього рішення покласти на постійну

комісію Київської міської ради з питань містобудування, архітектури та землекористування.

Київський міський голова Віталій КЛИЧКО

ПОДАННЯ:

Заступник голови Київської міської державної адміністрації — Вячеслав НЕПОП

Директор Департаменту земельних ресурсів виконавчого органу Київської міської ради (Київської міської державної адміністрації) — Петро ОЛЕНИЧ

Заступник директора Департаменту – начальник юридичного управління Департаменту земельних ресурсів виконавчого органу Київської міської ради (Київської міської державної адміністрації) — Алла ВАСИЛЕНКО

ПОГОДЖЕНО:

Постійна комісія Київської міської ради з питань містобудування, архітектури та землекористування

Голова — Олександр МІЩЕНКО

Секретар — Іван КАРТАВИЙ

Постійна комісія Київської міської ради з питань екологічної політики

Голова — Костянтин ЯЛОВИЙ

Секретар — Олексій НОВІКОВ

Начальник управління правового забезпечення діяльності Київської міської ради — Ганна ГАРШИНА

До кадастрової справи
№ 438273507

ПОЯСНЮВАЛЬНА ЗАПИСКА

№ ПЗН-3631 від 20.11.2019

до проекту рішення Київської міської ради:

Про передачу громадянину Захаренку Ігорю Володимировичу у приватну власність земельної ділянки для ведення колективного садівництва на вул. Дніпровській, 80, ОБСЛУГОВУЮЧИЙ КООПЕРАТИВ «САДОВО-ДАЧНЕ ТОВАРИСТВО «ЗЕЛЕНИЙ БІР» в Оболонському районі міста Києва

1. Фізична особа:

Назва: ***Захаренко Ігор Володимирович***

Клопотання: ***від 15.11.2019 номер 438273507***

Дозвіл / згода:

2. Відомості про земельну ділянку (№ 8000000000:78:219:0004)

Місце розташування (адреса): ***вул. Дніпровська, 80 в ОБСЛУГОВУЮЧОМУ КООПЕРАТИВІ «САДОВО-ДАЧНЕ ТОВАРИСТВО «ЗЕЛЕНИЙ БІР»***

Площа: ***0,0516 га***

Вид та термін користування: ***власність***

Вид використання: ***для колективного садівництва***

3. Обґрунтування прийняття рішення

На замовлення зацікавленої особи землевпорядною організацією розроблено проект землеустрою щодо відведення земельної ділянки, який згідно із статтею 118 Земельного кодексу України погоджено з відповідними органами, зокрема:

орган архітектури: *від 13.07.2017 № 5822/0/12-4/09-17*

територіальний орган, що здійснює реалізацію державної політики у сфері земельних відносин: *від 30.06.2017 № 2290/82-17*

Відповідно до Земельного кодексу України та Порядку набуття прав на землю із земель комунальної власності у місті Києві, затвердженого рішенням Київської міської ради від 20 квітня 2017 року № 241/2463, Департаментом земельних ресурсів виконавчого органу Київської міської ради (Київської міської державної адміністрації) розроблено проект рішення Київської міської ради.

4. Мета прийняття рішення.

Метою прийняття рішення є забезпечення реалізації встановленого Земельним кодексом України права особи на оформлення права користування (власності) на землю.

5. Особливі характеристики ділянки.

Наявність будівель і споруд на ділянці:	*Земельна ділянка забудована садовим будинком загальною площею 50,8 кв.м, який є власністю громадянина Захаренка І.В. (свідоцтво про право власності на нерухоме майно від 30.03.2015, індексний номер: 35622754, витяг з Державного реєстру речових прав на нерухоме майно про реєстрацію права власності від 30.03.2015 № 35622841, номер запису про право власності: 9217417 від 12.03.2015, реєстраційний номер об'єкта нерухомого майна: 608636380000).*
Наявність ДПТ:	*Відсутній.*
Функціональне призначення згідно Генплану:	*Території колективних садів та дач.*
Правовий режим:	*Землі комунальної власності територіальної громади міста Києва.*

Розташування в зеленій зоні:	*Відповідно до Програми розвитку зеленої зони м. Києва частина земельної ділянки (орієнтовною площею 0,004 га) входить до переліку озеленених територій, що резервуються для розвитку мережі зелених насаджень загального користування на період після 2010 р (вздовж р. Дніпро на північ від оз. Лукове площею 26,0 га, таблиця 17).* *Київським комунальним об'єднанням зеленого будівництва та експлуатації зелених насаджень міста «Київзеленбуд» (лист від 05.06.2007 № 148-1115) та постійною комісією Київської міської ради з питань екологічної політики (витяг з протоколу від 03.03.2015) погоджено внесення змін до Програми розвитку зеленої зони.*
Інші особливості:	*Земельна ділянка розміщена в межах ОБСЛУГОВУЮЧОГО КООПЕРАТИВУ «САДОВО-ДАЧНЕ ТОВАРИСТВО «ЗЕЛЕНИЙ БІР» та відповідно до довідки від 08.09.2016 громадянин Захаренко І.В. є членом цього кооперативу з 12.06.1971 і користується земельною ділянкою № 80 на вул. Дніпровській. Земельна ділянка не потрапляє до прибережних захисних смуг.*

6. Стан нормативно-правової бази у даній сфері правового регулювання.

Загальні засади та порядок передачі земельних ділянок у власність чи користування зацікавленим особам визначено Земельним кодексом України та Порядком набуття прав на землю із земель комунальної власності у місті Києві, затвердженим рішенням Київради від 20 квітня 2017 року № 241/2463.

Рішення про передачу (надання) земельної ділянки може бути прийнято Київською міською радою з урахуванням вимог статті 24 Закону України «Про регулювання містобудівної діяльності».

7. Фінансово-економічне обґрунтування.

Реалізація рішення не потребує додаткових витрат міського бюджету.

8. Прогноз соціально-економічних та інших наслідків прийняття рішення.

Наслідками прийняття розробленого проекту рішення стане:
- реалізація зацікавленою особою своїх прав щодо використання земельної ділянки.

Доповідач: директор Департаменту земельних ресурсів Петро ОЛЕНИЧ

Директор Департаменту
земельних ресурсів **Петро ОЛЕНИЧ**