Голові Київської міської державної адміністрації
Кличку Віталію Володимировичу

Виконувачу обов'язків голови Дарницької
районної в місті Києві державної адміністрації
Лагуті Ярославу Миколайовичу

Директору департаменту міського благоустрою
виконавчого органу Київської міської ради
(КИЇВСЬКОЇ МІСЬКОЇ ДЕРЖАВНОЇ АДМІНІСТРАЦІЇ)
Кулебі Олексію Володимировичу

Виконувачу обов'язків генерального директора
Комунального об'єднання «Київзеленбуд»
Королю Олексію Валентиновичу

Голові постійної комісії Київської міської ради
з питань екологічної політики
Яловому Костянтину Володимировичу

Директору департаменту економіки та інвестицій
виконавчого органу Київської міської ради
(КИЇВСЬКОЇ МІСЬКОЇ ДЕРЖАВНОЇ АДМІНІСТРАЦІЇ)
Мельник Наталії Олегівни

Сільченко Олександра Павловича
0[redacted]

Шановний Віталію Володимир[redacted]

Вимушений звернутись до Вас з даним листом з наступного приводу.

В останні роки заповідна справа в Україні та м.Києві переживає системну кризу. Унікальні, еталонні і мальовничі куточки заповідної природи та екологічного сталого розвитку нашої Батьківщини залишились без державної уваги і підтримки. Відверто кажучи, наша держава ніколи не вважала пріоритетом у своїй практичній діяльності вирішення проблем національних природних парків та заповідників.

З квітня 2018 року на території регіонального ландшафтного парку «Партизанська слава», з'явився новий підприємець Король М.Т. з комплексом різного роду гойдалок (KACHELI), який отримав дозвіл на їх розміщення у Департаменті міського благоустрою та

збереження природного середовища КМДА у вигляді картки порушення благоустрою, яка не є дозвільним документом.

З громадкістю слухань, щодо розміщення гойдалок не проводилось. На обговореннях, на яких були присутні підприємець Король М.Т. та його прибічники, депутат Сулига Ю. та керівник Дарницького УЗН Філинська Л.Д., мною висловлювались заперечення з приводу розміщення гойдалок в центральної частини парку, в зеленій зоні поміж деревами. Крім того, були умови не вести торгову діяльність продуктами харчування. Це підтримали депутат Сулига Ю. та керівник Дарницького УЗН Філинська Л.Д. Але в супереч пропозицій, підприємець Король М.Т. зробив все, як йому заманеться, всупереч наданих пропозицій.

Крім того, розміщення гойдалок в зеленій зоні парку шкодить природі та не відповідає охоронному зобов'язанню №3-2-3 від 20.12.2002 року. Велика частина території огороджена парканом, грунт весь витоптаний, газону майже не залишилось, дерева не поливаються, на території засохли дві берези. Ведеться продаж їжі та напоїв. Що буде далі? Досить гучно працює генератор, який стоїть на їх території. (є відео підтвердження). Також даний заклад заважає роботі парку культури та відпочинку «Партизанська Слава», знаходячись впритул до чужих об'єктів.

Також зазначені вище факти зафіксовані у аудиторському звіті №070-5-13/15 від 25.06.2019 року Департаментом внутрішнього фінансового контролю та аудиту КМДА, а саме: «...здійснено самовільне захоплення земель природо-охоронного фонду, доступ до яких надається за окрему плату.», « ...на самовільно огороженій ФОП Король М.Т. території площею близько 7 тис.м.кв. організовано зону платного відпочинку...доступ до якої надається за окрему плату в сумі 35-40 грн./людини, в результаті чого обмежується реалізація прав відвідувачів парку на вільне пересування його територією». Також ці порушення підтверджуються перевіркою державної екологічної інспекції, яку вони проводили у червні 2019 року та звітували екологічній комісії КМДА.

В зв'язку з чим, наявні підстави вважати, що у підприємця Король М.Т. відсутні дозвільні документи для розміщення комплексу гойдалок на території регіонального ландшафтного парку «Партизанська слава», а ті що були надані закінчились та втратили свою чинність в наслідок вищевказаних порушень , наслідком чого є його умисне знищення охоронюваної природо-заповідної території.

Ще має місце встановлення великої кількості альтанок та будиночків відпочинку біля великого озера, які встановлені без дозволу та мають вже третій рік припис на демонтаж, також це порушення зафіксовано державною екологічною інспекцією у червні 2019 року.

Крім того, також на території парку без дозволів стоїть декілька автомашин для приготування кави, дитячи розважальні батути, лабіринти та каруселі, які крім того, використовують електроенергію без прямих дозвільних договорів з Київенерго, що також зафіксовано контролюючими органами Київенерго. Поряд з цим, незважаючи на відповідні перевірки, несанкціоноване підключення до електромереж без приладів обліку продовжується, що дає підстави вважати про можливість крадіжки електроенергії, відповідальністю за що передбачена ст.188-1 КК України.

Також викликає занепокоєння знаходження коней для розваг у центральній частині парку, яких приводять діти віком від 12 до 16 років та катають на цих конях відвідувачів парку. Мали місце випадки падіння з коней відвідувачів та напади коней на вагітну жінку.

Території, взяті під охорону держави, та об'єкти природно-заповідного фонду визначені Законом України від 16 червня 1992 р. «Про природно-заповідний фонд України».

В преамбулі до Закону України "Про природно-заповідний фонд України" закріплено положення, згідно якого природно-заповідний фонд охороняється як національне надбання, щодо якого встановлюється особливий режим охорони, відтворення і використання. Частиною 3 ст. 97 Закону України "Про природно-заповідний фонд України" визначено, що на землях природно-заповідного фонду та іншого природоохоронного або історико-культурного призначення забороняється будь-яка діяльність, яка негативно впливає або

може негативно впливати на стан природних та історико-культурних комплексів та об'єктів чи перешкоджає їх використанню за цільовим призначенням.

Умисне знищення або пошкодження територій, взятих під охорону держави, чи об'єктів природно-заповідного фонду кваліфікується за ч. 1 ст. 252 КК України.

Відповідальність за протизаконні дії, пов'язані з територіями та об'єктами ПЗФ, передбачена і у КУпАП ст. 91 зазначеного нормативно-правового акту – «Порушення правил охорони та використання територій та об'єктів природно-заповідного фонду» закріплює відповідальність за - здійснення в межах територій та об'єктів природно-заповідного фонду, їх охоронних зон, а також територій, зарезервованих для наступного заповідання, забороненої господарської та іншої діяльності, порушення інших вимог режиму цих територій та об'єктів, самовільна зміна їх меж, невжиття заходів для попередження і ліквідації негативних наслідків аварій або іншого шкідливого впливу на території та об'єкти природно-заповідного фонду.

Крім того, є дозволи надані підприємцям від КП УЗН Дарницького району м.Києва, які суперечать статуту підприємства та не дозволяють займатись цією діяльністю, тим паче в парку є заклад культури на який і покладено ці функції. Навіщо їх дублювати?

З урахуванням того, що підприємницька діяльність у парку має бути упорядкована та мати відповідні межі, які не впливають на природо-заповідний фонд, має бути прибрана незаконна торгівля та «Kacheli», має бути зменшений вплив підприємницької діяльності на регіональний ландшафтний парк, але поки дані факти тривають, вказаними вище підприємцями, які здійснюють свою діяльність на території парку, умисно знищується об'єкт природо-заповідного фонду та вчиняються інші незаконні дії, а саме, інвестиційне агентство КМДА намагається встановити свої об'єкти, всупереч статусу парка. Підняте це питання було під час екологічної комісії КМДА у лютому 2020 року, але було проігноровано.

Нами сумісно з керівництвом КО Київзеленбуд та екологічною комісією КМДА проводяться наради та затвердження важливих питань, які могли б в подальшому врегулювати питання збереження парку та ведення законної підприємницької діяльності на території парку, а саме: створення у цьому році спеціальної адміністрації парку у вигляді комунального закладу та розробка та прийняття проекту організації території, який би прописав та дозволив відповідні міста для підприємців і на конкурсній основі надав би їх.

ПРОШУ:

1. Надати доручення директору департаменту міського благоустрою Кулебі О.В. в найкоротший час з'ясувати чому парк сімейного відпочинку «Kacheli» ФОП Король М.Т. продовжує перебувати на території об'єкту ПЗФ парк «Партизанської слави» по при закінчення 31.12.2019р. картки на порушення благоустрою та з порушенням природоохоронного законодавства України і охоронного зобов'язання № 3-2-3 від 20.12.2002р. яке підписало керівництво КП УЗН Дарницького р-ну? Вжити заходів, що до демонтажу незаконно встановленого паркану та і самого качельного комплексу в найкоротший час. Зобов'язати ФОП Король М.Т. за власний кошт відновити знищені зелені насадження та благоустрій на місті перебування його атракціонів.(погодження та схема розміщення не дає права для перебування «Kacheli» на території ППС. Так само як і лист від КІА про наміри проведення і підготовки інвестиційних заходів та проектної документації).
2. Надати доручення в.о генерального директора комунального об'єднання «Київзеленбуд» Королю О.В. провести перевірку та з'ясувати на яких підставах директор КП УЗН Дарницького р-ну Філінська Л.Д. в порушення природоохоронного законодавства України і охоронного зобов'язання № 3-2-3 від 20.12.2002р. яке

підписало керівництво КП УЗН Дарницького р-ну, стала замовником реалізації проектів, щодо розміщення на території об'єкту ПЗФ парк «Партизанської слави» парків сімейного відпочинку? Крім того провести перевірку дій керівництва УЗН Дарницького р-ну, щодо порушень положень статуту комунального підприємства в частині надання та погодження керівництвом УЗН дозволів суб'єктам господарської та підприємницької діяльності. За результатами розслідування прийняти адміністративні або кадрові рішення.

3. Заборонити у РЛП "Парк партизанська слава" як об'єкта природо-заповідного фонду, проведення і підготовку будь яких інвестиційних проектів та конкурсів поки не буде створена спеціальна адміністрація парка.
4. В зв'язку з порушеннями на території природо - заповідного об'єкта, заборонити надавати дозволи КП «Міський магазин» підприємцям у парку «Партизанська слава».
5. Доручити працівникам поліції та Департаменту Благоустрою навести порядок та демонтувати підприємців без відповідних дозволів.
6. Тимчасово покласти на Департамент екології КМДА надання дозволів підприємцям, поки не створена спеціальна адміністрація.

Додатки:

1. Охоронне зобов'язання №3-2-3 від 20.12.2002 року.
2. Аудиторський звіт на 49 аркушах.
3. Відповідь департаменту економіки та інвестицій виконавчого органу Київської міської ради (КИЇВСЬКОЇ МІСЬКОЇ ДЕРЖАВНОЇ АДМІНІСТРАЦІЇ). 03.03.20р № 050/07-50/С-48-1608
4. Аудиторський звіт КП УЗН Дарницького району (розширений).
5. Протокол № 3/99 засідання постійної комісії Київської міської ради з питань екологічної політики від 04.03.2020р.

З повагою, _____ Сільченко О.П.

14.03.2020р.

ЗАПОВІДНИЙ РЕЖИМ

На заповідній території **забороняється:**

проведення такої господарської діяльності, яка може спричинити шкоду заповідному об'єкту та порушити екологічну рівновагу;

проведення господарської і підприємницької діяльності без попереднього погодження з місцевим природоохоронним органом;

зміна меж, відведення і надання земельних ділянок парку для інших потреб, використання їх під будь-яке будівництво, сади і городи та розміщення торгових рундуків, кіосків, наметів, тентів і рекламних щитів, а також самовільне огороджування й т.ін. з порушенням вимог чинного законодавства;

незаконна вирубка і пошкодження дерев та чагарників, а також знищення і пошкодження трав"яного покриву, газонів, квітників;

їзда верхи, в"їзд і проїзд всіх видів транпорту, крім випадків проведення господарських заходів, сінокосіння (крім догляду за газонами), збирання квітів, а також вигулювання собак без намордників і поводків в неустановлених для цього місцях;

розкладання багать, самовільне встановлення мангалів, випалювання сухої рослинності або її залишків, а також спалювання чи захоронення деревини та інших матеріалів;

знищення або пошкодження межових, інформаційно-охоронних і господарських знаків, алей, стежок а також паркових меблів;

порушення форм рельєфу, самовільне проведення гідротехнічних, земельних робіт, що можуть викликати ерозію грунтів, зсуви та інші шкідливі явища;

невжиття заходів щодо попередження або ліквідації негативних наслідків господарської і рекреаційної діяльності, аварій, несприятливих природних явищ та іншого шкідливого впливу на збереження природних комплексів і ландшафтів парку;

застосування пестицидів, псування та забруднення земель і водойм хімічними і радіоактивними речовинами, паливно-мастильними матеріалами та іншими відходами, неочищеними стічними водами, виробничими, комунальними та іншими відходами, влаштування сміттєзвалищ, а також складування грунту, листя, порубкових залишків та інш. матеріалів;

підвішування на деревах гамаків та гойдалок, прикріплення на них рекламних щитів, електроприладів та електрогірлянд, нанесення механічних пошкоджень;

залишення завислих дерев або їх частин у кронах ростучих дерев, а також деревини та порубкових залишків у парку на термін більше 10 днів після проведення догляду за зеленими насадженнями;

перевищення допустимих хімічних, фізичних, біотичних та інших впливів і антропогенних навантажень, порушення вимог наданих дозволів на спеціальне використання природних ресурсів;

будь-яка інша діяльність, що може негативно вплинути на стан збереження природних комплексів парку.

Охороне зобов'язання складено в 4-х примірниках, з яких перші три зберігаються у природоохоронних органах Мінекоресурсів України, четвертий – у землекористувача.

Відповідно до статті 64 Закону України "Про природно – заповідний фонд", особи винні у порушенні заповідного режиму, несуть відповідальність, встановлену законодавством.

Передав під охорону: Представник Держуправління екоресурсів в м.Києві

Начальник Держуправління _____ (підпис)

(посада) Інспекція

М.П. "____" _____ 2002 р.

Взяв під охорону: Землекористувач

_____ (підпис)

"____" _____ 2002 р.

Завірена у нотаріуса Рижинської Н.О. 22 гр

МІНІСТЕРСТВО ЕКОЛОГІЇ ТА ПРИРОДНИХ РЕСУРСІВ УКРАЇНИ

ОХОРОННЕ ЗОБОВ'ЯЗАННЯ

№ 3-2-3 від 20.12.2002р.

Відповідно до статті 53 Закону України "Про природно – заповідний фонд України" Держуправління екології та природних ресурсів в м.Києві передає під охорону землекористувачу заповідний об'єкт

Регіональний ландшафтний парк "Партизанська Слава"
Пл. 115,0га

категорія, назва, площа

місцевого значення

якого значення

створений, оголошений рішенням Рішенням Київської міської ради від 17.02.94р№14

ким, коли, номер

з метою збереження, охорони і використання в естетичних, виховних, наукових, природоохоронних та оздоровчих цілях цінних природних територій

Заповідний об'єкт розташований Дарницький район вул. Тростянецька

місце знаходження: район, місто, село

лісництво, № кварталу, № виділу, урочище

і входить до складу природно – заповідного фонду України, який охороняється як національне надбання і є складовою частиною світової системи природних територій та об'єктів, що перебувають під особливою охороною.

Землекористувач КП УЗН Дарницького району

підприємство, установа, організація, колгосп, громадянин

В особі, директора Дяченка Д.Д.

посада, прізвище, ім'я, по – батькові

бере під охорону вищеназваний заповідний об'єкт і зобов'язується зберігати його та дотримуватись екологічних вимог при використанні природних ресурсів згідно зі статтею 40 Закону України "Про охорону навколишнього природного середовища", а також провести відмежування заповідного об'єкту в натурі, оформлення його природоохоронною наочністю, нанесення на планово – картографічні матеріали.

КИЇВСЬКА МІСЬКА РАДА

VIII СКЛИКАННЯ

ПОСТІЙНА КОМІСІЯ З ПИТАНЬ ЕКОЛОГІЧНОЇ ПОЛІТИКИ

01044, м. Київ, вул. Хрещатик, 36 к.1005/1 *тел.:(044)202-70-76, тел./факс:(044)202-72-31*

Протокол № 3/99

засідання постійної комісії Київської міської ради з питань екологічної політики

від 04.03.2020

Місце проведення: Київська міська рада, м. Київ, вул. Хрещатик, 36, десятий поверх, каб. 1017, початок проведення засідання о 14:00.

Склад комісії: 8 депутатів Київської міської ради.

Присутні: 8 депутатів Київської міської ради – членів постійної комісії:

Яловий К.В.	– голова постійної комісії, головуючий;
Пилипенко С.О.	– заступник голови постійної комісії;
Сандалова Г.О.	– заступник голови постійної комісії;
Новіков О.О.	– секретар постійної комісії;
Мірошниченко І.М.	– член постійної комісії;
Антонова О.Ю.	– член постійної комісії;
Москаль Д.Д.	– член постійної комісії;
Пинзеник О.О.	– член постійної комісії.

Запрошені:

Гуманенко В.Л.	– депутат Київської міської ради;
Мальований А.М.	– начальник Управління екології та природних ресурсів виконавчого органу Київської міської ради (Київської міської державної адміністрації);
Шейко В.В.	– заступник директора Департаменту земельних ресурсів виконавчого органу Київської міської ради (Київської міської державної адміністрації);
Липівська С.О.	– заступник директора Департаменту містобудування та архітектури виконавчого органу Київської міської ради (Київської міської державної адміністрації) – начальник управління ландшафтної архітектури, комплексного благоустрою міста;
Король О.В.	– в.о. генерального директора КО «Київзеленбуд»;
Мотуз В.В.	– перший заступник генерального директора КО «Київзеленбуд»;

Боярчук В.Б.	– в.о. генерального директора КП «Плесо»;
Касяненко Л.В.	– начальник виробничо-технічного відділу КП «Плесо»;
Олещенко К.Г.	– в.о. начальника Управління землеустрою та охорони земель Головного управління Держгеокадастру у м. Києві;
Горицька Л.А.	– прес-секретар, начальник служби по зв'язкам з громадськістю АТ АКБ «Аркада»;
Петренко О.	– адвокат ГО «Екопарк Осокорки»;
Куценко С.М.	– голова ГО «Озеро Качине»;
Шахрай М.В.	– голова правління ГО «Український екологічний союз»;
Шилов В.В.	– юрист ТОВ «Контактбудсервіс»;
Івашкова Т.П.	– радник голови Дарницької районної в місті Києві державної адміністрації з питань благоустрою та розвитку територій;
Іващук Л.А.	– представник ініціативної групи мешканців будинку №4 та №6 на вул. Архітектора Городецького;
Гаращук М.В.	– представник ГО «Екозагін»;
Черкасс В.В.	– представник ГО «Правовий захист»;
Дюжев С.А	– спеціаліст Інституту архітектурного менеджменту;
Пілянкевич О.О.	– представник громади.

Порядок денний:

14. Про розгляд проєкту рішення Київської міської ради «Про створення спеціальної адміністрації регіонального ландшафтного парку місцевого значення «Парк Партизанської Слави» (доручення заступника міського голови – секретаря Київської міської ради від 11.09.2019 №08/231-2774/ПР).

СЛУХАЛИ:
Новіков О.О.
ВИСТУПИЛИ: Мотуз В.В.

Мотуз В.В. зазначив, що КО «Київзеленбуд» підтримує необхідність створення адміністрації ландшафтного парку місцевого значення «Парк Партизанської Слави», але її функціонування неможливе без затвердженого статуту та запропонував доручити комунальному підприємству по утриманню зелених насаджень Дарницького району м. Києва підготувати проєкт статуту адміністрації та подати для розгляду на засіданні постійної комісії Київської міської ради з питань екологічної політики.

ВИРІШИЛИ:

1. Звернутись до комунального підприємства по утриманню зелених насаджень Дарницького району м. Києва з проханням підготувати проєкт статуту адміністрації ландшафтного парку місцевого значення

«Парк Партизанської Слави» та подати для розгляду на засіданні постійної комісії Київської міської ради з питань екологічної політики.

2. Перенести розгляд проєкту рішення Київської міської ради «Про створення спеціальної адміністрації регіонального ландшафтного парку місцевого значення «Парк Партизанської Слави» (доручення заступника міського голови – секретаря Київської міської ради від 11.09.2019 №08/231-2774/ПР) на інше засідання постійної комісії до отримання розробленого проєкту статуту адміністрації ландшафтного парку місцевого значення «Парк Партизанської Слави».

ГОЛОСУВАЛИ: «за» – 6, «проти» – 0, «утримались» – 0, «не голосували» – 2.
Рішення прийнято.

Заступник голови комісії **Ганна САНДАЛОВА**

Секретар комісії **Олексій НОВІКОВ**

ВИСНОВОК

за результатами планового аудиту ефективності та відповідності оцінки діяльності Комунального підприємства по утриманню зелених насаджень Дарницького району м. Києва щодо ефективності використання території парку «Партизанська слава» для розміщення атракціонів та мотузкового парку

Одним із найулюбленіших місць організованого відпочинку мешканців Дарницького району міста Києва є закладений у 70 роках минулого століття парк «Партизанської слави». Через його високу ландшафтну та рекреаційну цінність та з метою збереження в природному стані типових або унікальних природних комплексів та об'єктів в 1994 році рішенням Київської міської йому було присвоєно статус регіонального ландшафтного парку місцевого значення з включенням до природно-заповідного фонду України.

Охоронне зобов'язання регіонального ландшафтного парку «Партизанська слава» (далі РЛП «Партизанська слава» та/або Парк) передбачає заповідний режим, згідно якого на його території забороняється діяльність, що може негативно вплинути на стан збереження природних комплексів парку.

Догляд за зеленими насадженнями та утримання території в належному санітарному стані виконує Комунальне підприємство по утриманню зелених насаджень Дарницького району м. Києва (далі – КП УЗН Дарницького району м. Києва), як балансоутримувач даного Парку.

Відмічається, що на сьогоднішній день РЛП «Партизанська слава» умовно поділяється на дві частини – освоєну (змінену людиною) та природну. В першій частині знаходяться господарська, розважальна, спортивна зони, а також зона відпочинку дітей, друга частина являє собою суцільну зону тихого відпочинку. Перша зона характеризується наявністю асфальтованих доріжок, лавочок для сидіння, закладів харчування і розваг, атракціонів і мотузкового парку, точок продажу товарів і сувенірів. В другій зоні є лише система стежок серед типової борової рослинності.

При цьому, відповідно до чинного законодавства, територіям та об'єктам регіональних ландшафтних парків притаманний різний правовий порядок, особливостями якого є встановлення диференційованого режиму щодо їх охорони, відтворення та використання згідно з функціональним зонуванням (заповідна зона; зона регульованої рекреації; зона стаціонарної рекреації; господарська зона), яке в свою чергу провадиться відповідно до затверджених Положення про національний природний парк та Проекту організації території.

Проте, в ході аудиту, встановлено, що відповідні функціональні зони для певних видів діяльності на території парку КП УЗН Дарницького району м. Києва не визначено та Проект організації території парку не затверджено.

Питання оцінки ефективності використання території парку «Партизанська слава» умовно поділено на 2 розділи:

І - Підготовка та реалізація інвестиційного проекту «Облаштування мотузкового парку на території регіонального ландшафтного парку «Партизанська слава» Дарницького району міста Києва» (далі - Мотузковий парк);

ІІ - Використання території РЛП «Партизанська слава» для розміщення атракціонів.

І Розділ.

Досліджуючи питання щодо підготовки та реалізації інвестиційного проекту з облаштування мотузкового парку в ході аудиту встановлені різноманітні проблеми, недоліки та порушення, допущені як на етапі виконання підготовчих (передінвестиційних) робіт, так і на етапах безпосереднього проведення конкурсу та реалізації інвестиційного проекту.

Так, встановлено, що конкурсна пропозиція переможця (ТОВ «МОЛОДИЙ ЛІС») суперечила умовам конкурсу та конкурсній документації в частині невідповідності затвердженим конкурсним об'єктам інвестування (включення дитячого майданчика з огорожею, велопрокату, кафе сімейного типу, місця для стрільби з луку тощо), що відповідно до Положення про порядок проведення інвестиційних конкурсів є однією з підстав для оголошення конкурсу таким, що не відбувся.

Також, порівнявши умови укладеного з ТОВ «МОЛОДИЙ ЛІС» інвестиційного договору з умовами конкурсу та конкурсної документації встановлено, що до складових частин об'єкту інвестування, всупереч умов конкурсу, конкурсної документації та Положення про порядок проведення інвестиційних конкурсів безпідставно включені *дитячий майданчик з огорожею та спортивний майданчик,* облаштування яких за всіма ознаками підлягало здійсненню в складі Благоустрою парку з подальшою передачею до комунальної власності міста Києва.

Слід зазначити, що за умовами інвестиційного договору ТОВ «МОЛОДИЙ ЛІС» здійснює фінансування робіт з Благоустрою парку в розмірі не менше 500,0 тис. грн з наступними техніко-економічними показниками:

№ п/п	Показник	Одиниця виміру	Всього
1	Кількість урн та контейнерів для сміття	шт.	15
2	Кількість лав для відпочинку	шт.	35
3	Площа 2 дитячих розважальних зон	$м^2$	1500
4	Площа спортивної зони	$м^2$	700

Однак, в подальшому, внаслідок незаконного та одноосібного (без згоди третьої сторони Інвестиційного договору – Департаменту економіки та інвестицій) внесення ТОВ «МОЛОДИЙ ЛІС» та КП УЗН Дарницького району м. Києва змін до Інвестиційного договору та безпідставного включення до Інвестиційного договору комплексу заходів і робіт з облаштування дитячих майданчиків та обладнання спортивної зони до Об'єкту інвестування (право власності на яке за Умовами конкурсу залишається у Інвестора), практично знівельовано, на думку аудиторів, виконання Інвестором обов'язкових вимог, передбачених Умовами конкурсу, в частині створення для відвідувачів регіонального ландшафтного парку сприятливих умов щодо безперешкодного та вільного користуваннями окремими об'єктами благоустрою (дитячі розважальні зони).

Так, під час фактичного обстеження Об'єктів інвестування та Благоустрою встановлено, що створений Інвестором дитячий майданчик площею орієнтовно 1200 м.кв., який за всіма ознаками належить до однієї з дитячих розважальних зон, що за Умовами конкурсу підлягають безоплатній передачі до територіальної громади міста Києва, відокремлений елементами дерев'яної огорожі та доступ відвідувачів до нього здійснюється ТОВ «МОЛОДИЙ ЛІС» за додаткову плату на підставі квитків вартістю 30,0 гривень.

В результаті реалізації інвестиційного проекту за вищенаведеними умовами територіальною громадою міста Києва недоотримано 2 дитячі розважальні зони площею 1500 кв.м та спортивну зону площею 700 кв.м, а натомість, під виглядом облаштування території зони очікування та відпочинку батьків з дітьми, отримано доріжки, покриті тротуарною плиткою площею 89,2 кв.м та квітники в кількості 1 одиниця та щебеневе (гранвідсів) покриття спортивного майданчику (без спортивних елементів) площею 80 кв.м., відокремлене за периметром бордюром.

Крім того, проведеним вибірковим дослідженням вартості переданого ТОВ «МОЛОДИЙ ЛІС» до власності територіальної громади м.Києва майна встановлено, що вартість робіт з облаштування окремих об'єктів благоустрою (викладання доріжок плиткою «Старе місто» та земляні роботи з підготовки поверхні для укладання плитки та гранвідсіву) більш ніж в 5 разів завищена у порівнянні з ринковою ціною.

Поряд з цим, в результаті не проведення передбаченої умовами Інвестиційного договору індексації на рівень інфляції за попередній період платежів на утримання та

розвиток території регіонального ландшафтного парку «Партизанська слава» КП УЗН Дарницького району недоотримано коштів в сумі 32,2 тис. гривень.

Всього, за умовами інвестиційного договору орієнтовна вартість здійснення заходів з облаштування об'єкта інвестування (мотузкового парку, адміністративних споруд, майстерні, тераси та біотуалетів) складає 1 400,5 тис. грн, вартість Благоустрою парку – 500,0 тис. грн та щомісячні платежі на розвиток території Парку – 10,0 тис. гривень.

Однак, висновки щодо отримання економічного ефекту від реалізації інвестиційного проекту з облаштування мотузкового парку не можливо надати, в зв'язку з відсутністю розробленого робочою групою та КП «Київське інвестиційне агентство» належного обґрунтування інвестиційного проекту.

Крім того, встановлено, що мотузковий парк на території РЛП «Партизанська слава» функціонував задовго (2010 рік) до проведення в 2016 році конкурсу із залучення інвестування на підставі угод про спільну рекреаційну діяльність, укладення яких, на думку аудиторів, здійснювались КП УЗН Дарницького району м. Києва за відсутності відповідних повноважень

II Розділ.

Досліджуючи питання використання території РЛП «Партизанська слава» встановлено хаотичне та безконтрольне розміщення суб'єктами підприємницької діяльності пересувних атракціонів, що ставить в нерівні та дискримінаційні умови комунальне підприємство міста ПКтаВ »Партизанська слава» та інвестора, діяльність яких здійснюється на законних підставах, в частині ведення господарської діяльності з надання послуг з відпочинку відвідувачам парку.

Так, жодні із близько 77 пересувних атракціонів, що встановлені 14 приватними суб'єктами підприємницької діяльності в парку «Партизанська слава» не відповідають вимогам нормативних актів, розміщені всупереч встановленого порядку та функціонують без введення в експлуатацію, в результаті чого виникає висока ймовірність виникнення аварійних ситуацій та можливих випадків травмування відвідувачів.

Відмічається, що близько 35% встанолених приватними суб'єктами господарювання пересувних атракціонів відносяться до атракціонів підвищеної небезпеки.

Водночас слід зазначити, що суттєве збільшення кількості встановлених приватними об'єктами господарювання пересувних атракціонів негативно вплинуло на фінансовий стан підприємства територіальної громади міста Києва ПКтаВ «Партизанська слава», безпосередньою діяльністю якого є встановлення та утримання стаціонарних атракціонів, які в переважній більшості повністю замортизовані та морально застарілі. При цьому, експлуатацію зазначених атракціонів підприємство здійснює шляхом організації відповідних технічних наглядів та оформлення передбачених законодавством дозволів.

Так, незважаючи на придбання в 2017 році за бюджетні кошти 3 нових атракціонів дохід ПКтаВ «Партизанська слава» в 2018 році від продажу квитків майже на 1,5 рази зменшився у порівнянні із 2016 роком, внаслідок чого втрачається можливість в повній мірі задовільними потреби споживачів в оновленні парку атракціонів комунального підприємства.

Крім того, в окремих випадках в РЛП «Партизанської слави» практично здійснено самовільне захоплення земель природо-охоронного фонду, доступ до яких надається за окрему плату.

Так, наприклад, на самовільно огородженій ФОП Король М.Т території площею близько 7 тис.м2 організовано зону платного відпочинку «Простір сімейного відпочинку «KACHELI», доступ до якої надається за окрему плату в сумі 35 - 40 грн/людини, в результаті чого обмежується реалізація прав відвідувачів парку на вільне пересування його територією. Також, зазначена діяльність, на думку аудиторів, негативно впливає або може негативно впливати на стан природних об'єктів та перешкоджає їх використанню за цільовим призначенням.

Вищезазначеному сприяли як відсутність прозорого та дієвого механізму розміщення пересувних атракціонів на території міста Києва, так і неналежний контроль з боку балансоутримувача (КП УЗН Дарницького району м.Києва) та Департаменту міського благоустрою.

Зокрема, забезпечення реалізації державної політики у сфері благоустрою та охорони праці на території міста Києва, контроль за станом благоустрою міста, сприяння його розвитку та поліпшення стану, вжиття заходів щодо притягнення винних у порушенні законодавства у сфері благоустрою до відповідальності покладено на Департамент міського благоустрою.

Реалізацію зазначених завдань серед іншого передбачено здійснювати через проведення Департаментом міського благоустрою рейдів та перевірок територій і об'єктів міста Києва щодо стану їх благоустрою, внесення приписів з умовою усунення порушень, здійснення контролю за їх виконанням, складання відповідних протоколів, надання доручень на демонтаж самовільно встановлених об'єктів тощо, а також, здійснення видачі, продовження та закриття контрольних карток на тимчасове порушення благоустрою та подальшим його відновленням.

Проте, досліджуючи питання виконання Департаментом міського благоустрою вищезазначених завдань, пов'язаних з розміщенням атракціонів в регіональному ландшафтному парку «Партизанська слава», встановлено низку системних недоліків в організації процесів оформлення, видачі, продовження, закриття контрольних карток та контролю благоустрою території.

Так, за період 2016-2018 роки Департаментом міського благоустрою 14 суб'єктам підприємницької діяльності видано 23 контрольні картки на тимчасове порушення благоустрою при встановленні пересувних атракціонів на території регіонального ландшафтного парку «Партизанської слави». Однак, встановлено, що в жодному випадку видача та оформлення зазначених контрольних карток не підтверджувалася наявністю повного пакету документів, визначених умовами Правил благоустрою міста Києва.

При цьому, майже у 90% випадках видавалися контрольні картки на тимчасове порушення благоустрою для встановлення пересувних атракціонів за відсутності понад половини з передбачених Правилами благоустрою міста Києва документів.

Також, в ході аудиту встановлено, що тільки в одному із 23 випадків суб'єктами господарювання отримано законодавчо передбачене погодження з Департаментом культури.

Крім того, Департаментом міського благоустрою допускались непоодинокі випадки затягування процесу закриття (від 3 до 7 місяців) та анулювання (до 17 місяців) контрольних карток, термін дії яких закінчено; випадки видачі нових контрольних карток за відсутності відміток про закриття або анулювання попередньо виданих їм контрольних карток.

На момент проведення аудиту в Департаменті обліковувались 56% (13 із 23) незакритих досліджених контрольних карток із закінченим терміном дії.

Поряд з цим, в переважній більшості (70% або 16 од.) оформлення та видача контрольних карток Департаментом міського благоустрою здійснювалась на декілька одиниць атракціонів одночасно, тоді як Правила благоустрою міста Києва передбачають оформлення таких карток на кожний окремий об'єкт.

Не врегульованою та малоефективною також є діяльність Департаменту міського благоустрою, що пов'язана з виконанням функції контролю за станом благоустрою міста, що серед іншого підтверджується:

- формальним, неякісним та малорезультативним проведенням обстежень та перевірок за дотриманням юридичними та фізичними особами Правил благоустрою міста Києва;

- відсутністю актів обстежень із фотофіксацією території парку до початку робіт з порушення благоустрою;

- одноосібним проведенням обстежень працівником КП «Київблагоустрій» (без участі відповідальних працівників балансоутримувача, відділу контролю за благоустроєм РДА в м. Києві та суб'єкта господарської діяльності).

- затягуванням та відтермінуванням проведення обстежень території при анулюванні та закритті контрольних карток на тимчасова порушення.

Вищезазначене, на думку аудиту, не перешкоджає, а навпаки стимулює хаотичне та безконтрольне розміщення на території регіонального ландшафтного парку «Партизанська слава» пересувних атракціонів.

Так, незважаючи на постійне знаходження на території регіонального ландшафтного парку «Партизанська слава» самовільно встановлених пересувних атракціонів, Департаментом міського благоустрою за останні три роки винесено лише 7 однотипних приписів 3 суб'єктам господарювання.

При цьому, контроль за виконанням зазначених приписів Департаментом практично не здійснювався, та відповідно, заходи щодо притягнення до відповідальності та/або демонтажу не вживалися.

Враховуючи вищевикладене, з метою запобігання неконтрольованого розміщення пересувних атракціонів на території РЛП «Партизанська слава», збереження території та об'єктів природно-заповідного фонду, легалізації здійснення підприємницької діяльності, потребують нагального вирішення питання розроблення та затвердження проекту організації території парку з відповідним функціональним зонуванням, чіткого порядку та правил розміщення пересувних атракціонів в парках міста, посилення та формалізація контролю за станом благоустрою території парку тощо.

Врахування рекомендацій за результатами планового аудиту ефективності та відповідності оцінки діяльності Комунального підприємства по утриманню зелених насаджень Дарницького району м. Києва щодо ефективності використання території парку «Партизанська слава» для розміщення атракціонів та мотузкового парку (аудиторський звіт від 25.06.2019 №070-5-13/15).
Станом на 15.08.2019

№ п/п	Рекомендації	Стан врахування рекомендацій	Ефект від впровадження рекомендацій, тис. грн з ПДВ		Причини неврахування
			Фінансовий	Економічний	
Комунальне підприємство по утриманню зелених насаджень Дарницького району м. Києва					
1	Вжити заходи щодо приведення у відповідність п.2.3. Інвестиційного договору до Умов конкурсу шляхом внесення відповідних змін та здійснити відповідний документальний контроль за виконанням умов договору, умов інвестиційного конкурсу усіма його сторонами.	Не виконано.	х	х	КП УЗН Дарницького району у листі від 31.07.2019 повідомило, про направлення відповідних листів до Департаменту економіки та інвестицій виконавчого органу Київської міської ради та ТОВ «МОЛОДИЙ ЛІС» щодо розгляду внесення змін до інвестиційного договору від 20.12.2016 №050-13/і/162 та щодо отримання роз'яснення методики нарахування індексації на рівень інфляції за попередні періоди платежів на утримання та розвиток території РЛП.
2	Вжити заходи щодо розроблення (внесення змін) Інвестором проектної документації або іншої документації передбаченої законодавством України, яка відповідатиме умовам інвестиційного конкурсу та орієнтовним техніко-економічним показникам, в т.ч. (в разі потреби) заходи передбачені п.3.11 Умов конкурсу. Розглянути можливість застосування передбачених п.8.7 Інвестиційного договору штрафних санкцій.	Не виконано.	х	х	КП УЗН Дарницького району у листі від 31.07.2019 повідомило, про направлення відповідних листів до Департаменту економіки та інвестицій виконавчого органу Київської міської ради та ТОВ «МОЛОДИЙ ЛІС» щодо розгляду внесення змін до інвестиційного договору від 20.12.2016 №050-13/і/162 та щодо отримання роз'яснення методики нарахування індексації на рівень інфляції за попередні періоди платежів на утримання та розвиток території РЛП.
3	Вжити заходи щодо виконання умов п.3.6. Інвестиційний договір шляхом донарахування та стягнення платежів на утримання та розвиток території регіонального	Не виконано.	х	х	КП УЗН Дарницького району у листі від 31.07.2019 повідомило, про направлення відповідних листів до Департаменту економіки та інвестицій виконавчого органу Київської міської ради та ТОВ «МОЛОДИЙ

	ландшафтного парку «Партизанська слава» у сумі 32,2 тис. гривень.				ЛІС» щодо розгляду внесення змін до інвестиційного договору від 20.12.2016 №050-13/і/162 та щодо отримання роз'яснення методики нарахування індексації на рівень інфляції за попередні періоди платежів на утримання та розвиток території РЛП.
4	КП УЗН Дарницького району: - забезпечити виконання охоронного зобов'язання №3-2-3 від 20.12.2002 та вжити заходи щодо демонтажу самовільно встановлених огорож (ФОП Король М.Т. та ФОП Стрелковська І.В.); - ініціювати перед Департаментом благоустрою демонтаж (переміщення) незаконно встановлених пересувних атракціонів; - вжити заходи щодо оформлення та затвердження в установленому порядку Проекту організації території парку.	Не виконано.	х	х	У листі КП УЗН Дарницького району від 31.07.2019 повідомлено, ФОП Король М.Т. здійснює свою діяльність на підставі контрольної картки №18020025-Др від 22.04.2018, термін дії якої до 31.12.2019. ФОП Стрелковська І.В. здійснює діяльність на підставі договору №13/ДА-А-2018 від 21.06.2019, укладеного з КП «Київські магазини», що є оператором по розміщенню атракціонів у м. Киві та контрольної карки №19020038-Др від 22.04.2019, виданої Департаментом міського благоустрою. КП УЗН Дарницького району не є балансоутримувачем пересувних атракціонів, і Статутною діяльністю підприємства передбачено утримання в належному санітарному стані зелених насаджень. Відповідно до Правил будови і безпечної експлуатації атракціонної техніки, затверджених наказом Міністерства України з питань надзвичайних ситуацій та у справах захисту населення від наслідків Чорнобильської катастрофи від 01.03.2006 №110, відповідальність за експлуатацію пересувних атракціонів покладена на балансоутримувачів таких об'єктів. За інформацією Управління екології та природних ресурсів, як головного розпорядника коштів екологічного фонду, видатки на розробку плану організації територій парку Партизанської слави включено в проекті розпорядження щодо розподілу коштів на природоохоронні заходи.

5	Притягнути до відповідальності причетних до виявлених порушень та недоліків посадових осіб у відповідності до чинного законодавства.	Не виконано.			Інформацію не надали.
			Департамент міського благоустрою		
6	Вжити заходи щодо недопущення порушень при оформленні та видачі контрольних карток без повного та/або належного пакету документів, передбаченого Правилами благоустрою, зокрема затвердивши в посадових інструкціях персональну відповідальність працівників Департаменту за допущення таких випадків.	Не виконано.	x	x	Контрольна картка на тимчасове порушення благоустрою та його відновлення (далі - Контрольна картка) відповідно до рішення Київської міської ради (дали - КМР) від 22.09.2011 №35/6251 та від 29.12.2011 №1008/72/44- не документ дозвільного характеру. Контрольні картка є документом контрольного характеру, на підставі якого здійснюється лише фіксація та контроль за порушення існуючого благоустрою та його відновлення при виконанні земляних і будівельних робіт та капітальних ремонтів на території міста Києва, видача якої регламентується розділом XV Правил благоустрою м.Києва, затверджених рішенням від 25.12.2008 №1051/1015 (зі змінами) (далі - Правила), вводиться на період до затвердженням КМР Порядку видачі дозволів на порушення об'єктів благоустрою або відмови у їх видачі, переоформлення, видачі дублікатів, анулювання дозволів. За виконання своїх обов'язків працівники Департаменту несуть відповідальність відповідно до своїх посадових інструкцій. Відповідно до п.15.3 «Основні види робіт» Правил визначено вичерпний перелік документів на кожний випадок відкриття Контрольних карток. У зв'язку зі зміною законодавства України та затвердження Мінрегіонбудом України Типових правил благоустрою території населеного пункту при підготовці проекту рішення КМР щодо внесення змін до Правил буде виключено з переліку вид документів, які суперечать чинному законодавству України та Правилам

7	Розглянути можливість впровадження загальнодоступної електронної системи здійснення обліку та ведення реєстру видачі контрольних карток на порушення об'єктів благоустрою або відмови в їх видачі, переоформлення, видачі дублікатів, анулювання тощо, розміщеної на веб-ресурсах Департаменту благоустрою та визначення порядку її функціонування.	Не виконано.	х	х	Відповідно до р.XV Порядку оформлення контрольної картки на тимчасове порушення благоустрою, її зупинення, подовження і закриття», реєстрація письмового звернення і заявок з необхідними документами залежно від виду робіт для видачі планових Контрольних карток на тимчасове порушення благоустрою в разі виникнення аварій (Аварійна картка) з 09.01.2018 проходить в Єдиній системі електронного документообігу АСКОД. Порядку документування і інформації щодо відмов, видачі, продовження, закриття, зупинення (анулювання) інформування замовника про надання додаткових документів в разі відсутності при подачі письмового звернення і т.ч. Контрольних карток наявна в єдиній системі електронного документування АСКОД. Інформація щодо реєстру Контрольних карток у зв'язку з аварійними розкриттями режимі «онлайн» наявна на сайті https://gis.kyivcity.gov.ua/map/--»Перехід на карту»--- «Додати шар»+»«--»Об'єкти благоустрою»----»Розриття». Реєстр за посиланням: https://gis.kyivcity.gov.ua у вкладці «Діяльність» - підпорядковані комунальні підприємства» - КП «Київблагоустрій» - Сайт https://blagoustriy.kiev.ua/»Публічна інформація» --»Корисна інформація» Реєстрація для РДА, який надається відповідальній особі представнику районної в місті Києві державної адміністрації для користування на підставі звернень до КП «Київблагоустрій» з повідомленням особистих даних, адреси електронної пошти та контактного номеру телефону.

8	Вжити заходи щодо недопущення порушень при оформленні та видачі контрольних карток на кожний об'єкт окремо, як це передбачено Правилами благоустрою, зокрема, затвердивши в посадових інструкціях персональну відповідальність працівників Департаменту за допущення таких випадків.	Не виконано.	х	х	Планові Контрольні картки оформляються відповідно до Правил п.15.3 «Основні види робіт». П.15.3.25 «Встановлення пересувних атракціонів» визначено перелік документів і не передбачено кількість об'єктів, що не порушує п.15.2.7. при оформленні та видачі Контрольних карток. В зв'язку з зміною законодавства України та затвердженням Мінрегіонрозвитку, будівництва та ЖКГ України, Типових правил благоустрою території населеного пункту при підготовці проекту рішення КМР щодо внесення змін до Правил буде, та внесено зміни до Правил та виключено з переліку вид документів, які суперечать чинному законодавству України та Правилам. За виконанням своїх обов'язків працівники Департаменту несуть відповідальність відповідно до посадових інструкцій.
9	Вжити заходи з підвищення якості та результативності роботи щодо стану благоустрою, в т.ч. за додержанням юридичними та фізичними особами законодавства у сфері благоустрою при встановлені пересувних атракціонів на території регіонального ландшафтного парку «Партизанська слава» шляхом: - обстеження, перевірки та документального оформлення порушень благоустрою парку з розміщення приватними суб'єктами	Не виконано.	х	х	Відповідно до п.19.2.1. Правил уповноважені працівники Департаменту мають право залучати спеціалістів структурних підрозділів виконавчого органу Київради (КМДА), комунальних підприємств, установ та організацій, об'єднань громадян (за погодженням з їхніми керівниками) для розгляду питань у сфері благоустрою території міста, вносити приписи з вимогою усунення порушень, закону України «Про благоустрій населених

	господарювання пересувних атракціонів з подальшим забезпеченням усунення виявлених порушень (в т.ч. демонтажу); - впровадження внутрішнього порядку обстежень об'єктів благоустрою при оформленні, продовженні, видачі, закритті (анулюванні) контрольних карток на тимчасове порушення благоустрою та систему контролю процесу; - розробки планів/графіків обстежень території парку.				пунктів» і цих правил, складати протоколи про адміністративні правопорушення за статтею 152 Кодексу України про адміністративні праворушення». Уповноважені працівники районних управлінь (відділів) контролю за благоустроєм районних у місті Києві державних адміністрацій мають право вносити приписи з вимогою усунення порушень закону України «Про благоустрій населених пунктів» і цих правил, складати протоколи про адміністративні правопорушення за статтею 152 Кодексу України про адміністративні праворушення». Також Статутом КП «Київблагоустрій» передбачено здійснення заходів, які забезпечують дотримання юридичними та фізичними особами Правил благоустрою м.Києва. Крім того, виконавчим органом КМДА розпорядженням від 31.01.2011 №121 «Про реалізацію районними в місті Києві державними адміністраціями окремих повноважень» покладено контроль за станом благоустрою на підпорядкованих територіях на районні державні адміністрації м.Києва. Відповідно до п.20.1.1. Правил до відповідальності за порушення у сфері благоустрою притягуються особи, винні у: - порушенні вимог Законів України «Про забезпечення санітарного та епідемічного благополуччя населення», «Про відходи» та «Про охорону навколишнього природного середовища»; - порушенні встановлених державних стандартів, норм і цих Правил; - проектуванні об'єктів благоустрою м. Києва з порушенням вимог Правил забудови м. Києва та державних будівельних норм;

					- порушенні режиму використання й охорони територій та об'єктів рекреаційного призначення; - самовільному зайнятті території (частини території) об'єкта благоустрою; - пошкодженні (руйнуванні чи псуванні) вулично-дорожньої мережі, інших об'єктів благоустрою; - знищенні або пошкодженні зелених насаджень чи інших об'єктів озеленення; - забрудненні (засміченні) території; - самовільному наклеюванні оголошень, інформаційно-агітаційних плакатів, реклами, листівок тощо та нанесенні написів, малюнків тощо на об'єктах благоустрою території міста; - неналежному утриманні об'єктів благоустрою, зокрема покриття доріг, тротуарів, освітлення території тощо; - створюванні умов, які ускладнюють або унеможливлюють прибирання об'єктів та елементів благоустрою. Відповідно до п.20.2.1. Правил, якщо під час перевірки виявлені причини та умови, які можуть спричинити порушення благоустрою, посадова особа контролюючого органу зобов'язана скласти та видати офіційний документ - припис, який є обов'язковим для виконання в термін до трьох діб особами, які є відповідальними за утримання об'єктів благоустрою. У приписі зазначаються: дата і місце його складання, посада, прізвище, ім'я, по батькові особи, яка склала припис, відомості про особу, на яку складений припис, та надаються пропозиції щодо усунення причин та умов, які спричиняють порушення благоустрою території. Припис підписується особою, яка його склала, і особою, на яку він складений. У разі відмови

					особи отримати припис в графі «Припис одержав» робиться про це запис. Відповідно до п.15.6. Правил контроль за виконанням робіт на об'єктах благоустрою здійснюється Департаментом міського благоустрою та збереження природного середовища виконавчого органу Київської міської ради (Київської міської державної адміністрації) шляхом прийняття робіт щодо поновлення благоустрою після його відновлення. Про прийняття робіт щодо поновлення благоустрою після його відновлення складається акт обстеження про відновлення благоустрою. Відповідно 15.5.6 після відновлення благоустрою та закриття дозволу (ордера) відповідними установами та організаціями ордер вважається закритим, а відповідальність за санітарно-технічний стан територій несе балансоутримувач.
КП «Київське інвестиційне агентство»					
10	КП «Київське інвестиційне агентство» розглянути питання щодо розробки та затвердження методики підготовки фінансових моделей інвестиційних проектів та включення фінансової моделі до передпроектних пропозицій інвестиційних проектів, достатніх для обґрунтування реалізації інвестиційних проектів.	Заходи вжито.	x	x	**x**

ВИКОНАВЧИЙ ОРГАН КИЇВСЬКОЇ МІСЬКОЇ РАДИ
(КИЇВСЬКА МІСЬКА ДЕРЖАВНА АДМІНІСТРАЦІЯ)

ДЕПАРТАМЕНТ ЕКОНОМІКИ ТА ІНВЕСТИЦІЙ

вул.Хрещатик, 36, м. Київ, 01044, тел. (044) 202-72-78, Call-центр (044) 15-51
E-mail: [illegible] Код ЄДРПОУ 04633423

03.03.2020 № 050/1-050/С-48-1608

на № _____ від _____

Сільченку О.П.
[redacted]

Шановний Олександре Павловичу!

У Департаменті економіки та інвестицій виконавчого органу Київської міської ради (Київської міської державної адміністрації) розглянуто Ваше звернення, яке надійшло на електронну пошту Департаменту економіки та інвестицій (вх. № 050/С-48 від 03.02.2020) щодо реалізації інвестиційного проєкту «Облаштування розважального парку сімейного відпочинку на території регіонального ландшафтного парку «Партизанської слави» у Дарницькому районі» (далі – проєкт) та в межах компетенції повідомляємо.

Розпорядженням виконавчого органу Київської міської ради (Київської міської державної адміністрації) від 17.12.2019 № 2197 «Про проведення інвестиційного конкурсу із залучення інвестора до реалізації проєкту «Облаштування розважального парку сімейного відпочинку на території регіонального ландшафтного парку «Партизанської слави» у Дарницькому районі» (далі – розпорядження від 17.12.2019 № 2197) замовником реалізації проєкту визначено комунальне підприємство по утриманню зелених насаджень Дарницького району м. Києва, а замовником підготовчих (передінвестиційних) робіт - комунальне підприємство виконавчого органу Київської міської ради (Київської міської державної адміністрації) «Київське інвестиційне агентство» (далі – Агентство).

На сьогодні Агентством відповідно до розпорядження від 17.12.2019 № 2197 виконується комплекс підготовчих (передінвестиційних) робіт, розробляються орієнтовні техніко-економічні показники проєкту, зокрема опрацьовується питання визначення місця розташування парку сімейного відпочинку.

Після завершення підготовчих (передінвестиційних) робіт, результати яких погоджуватимуться з Департаментом містобудування та архітектури, Департаментом земельних ресурсів, Управлінням екології та природних ресурсів, Дарницькою районною в місті Києві державною адміністрацією та комунальним підприємством по утриманню зелених насаджень Дарницького району м. Києва (замовник реалізації проєкту), прийматиметься рішення щодо можливості та доцільності проведення інвестиційного конкурсу із залучення інвестора до реалізації проєкту.

Підготовка та реалізація інвестиційних проєктів у місті Києві здійснюється з урахуванням вимог законодавства України, в тому числі природоохоронного.

Зазначаємо, що питання надання дозволів на розміщення об'єктів, зокрема тих, які на сьогодні знаходяться на території регіонального ландшафтного парку «Партизанської слави», до повноважень Департаменту економіки та інвестицій не відносяться.

З повагою

Директор Наталія МЕЛЬНИК

Олег Світличний
Сергій Григорчук 202 60 82

6

ДЕПУТАТ

КИЇВСЬКОЇ МІСЬКОЇ РАДИ VIII СКЛИКАННЯ

"13" травня 2020 р. № 08/279/08/035-79

Голові постійної комісії
Київської міської ради з питань
екологічної політики
Яловому К. В.
вул. Хрещатик, буд. 36, м. Київ, 01044

щодо санітарного та екологічного стану лісопаркової зони вздовж вулиць Курнатовського, Братиславської та проспекту Алішера Навої

Шановний Костянтине Володимировичу!

До мене, як до депутата, звернулися мешканці житлового масиву Воскресенка, котрі стали свідками того, що у лісопарковій зоні вздовж вулиць Курнатовського, Братиславської та проспекту Алішера Навої з року в рік накопичується велика кількість сміття. Мешканці повідомляють про те, що є окремі галявини, на яких невідомі викидають будівельні матеріали, побутову техніку, ртутні лампи, каністри з-під рідини для автомобілів, використані шприци, паперові стаканчики, поліетиленові пакети, інший непотріб.

Мешканці самотужки щорічно проводять толоки, але проблема накопичення сміття в повному обсязі досі не вирішена – сміття знову з'являється, а сміттєві баки відсутні. Все це спричиняє жахливий санітарний стан лісопаркової зони вздовж вулиць Курнатовського, Братиславської та проспекту Алішера Навої.

У зв'язку з викладеним, на підставі закону України «Про статус депутатів місцевих рад», прошу Вас:

1) винести на розгляд постійної комісії питання щодо здійснення комплексних заходів покращення санітарного та екологічного стану лісопаркової зони;

Київська міська рада
19.05.2020 № 08/10485

2) забезпечити прибирання сміття у лісопарковій зоні;
3) встановити контейнери для збору та сортування сміття;
4) встановити інформаційні стенди з інформацією про правила поведінки у лісопарковій зоні.

Про результати розгляду звернення прошу повідомити мене у встановлені законом строки та направити відповідь на адресу моєї громадської приймальні: вул. Сулеймана Стальського 14-А, м. Київ, 02125.

З повагою
депутат Київської міської ради **Тарас Криворучко**

Вик. Єрмакова Т. М.
тел. 044-338-45-01

7

Київський еколого-культурний центр
Kiev ecological & cultural center

02218, Україна, Київ, вул. Райдужна, 31-48
т (073) 073-16-73, E-mail:kekz-office@ukr.net рахунок 26006300839053 в ПАТ
Державний ощадний банк України м. Київ МФО 322669, ЗКПО 24363925

№ 57 10.04. 2020 р.

Голові Постійної комісії Київської міської ради з питань екологічної політики К.В.Яловому

Шановний Костянтин Володимирович!

В господарської зоні національного парку Голосіївський (Дачне лісництво ЛПГ Конча-Заспа, кв. 29, вид. 12) на площі 3,5 га в 2019 р.-початку 2020 р. було проведено вибіркову санітарну рубку (а також проізд важкої лісогрузної техники та спалювання лісорубних залишків), чим пошкоджено або знищено повністю популяції двох видів рослин, занесених до Червоної книги України-сон розкритий та сон чорніючий.Сон розкритий до того ж охороняється Бернською конвенцією (додаток 1), а також Оселищною директивою Ради ЄС (від 21 .05 1992 г. № 92/43/ЕЭС).

Знищення або пошкодження міст зростання червонокнижних видів заборонено Законом «Про Червону книгу України», а також карається ст. ст. 90 Кодекса України про адміністративні правопорушення https://zakon.rada.gov.ua/laws/show/80731-10

«Стаття 90. Порушення вимог щодо охорони видів тварин і рослин, занесених до Червоної книги України

Погіршення, знищення середовища перебування (зростання) тварин і рослин, види яких занесені до Червоної книги України, знищення, незаконне або з порушенням встановленого порядку вилучення їх з природного середовища, а також порушення умов утримання (вирощування) тварин і рослин цих видів у ботанічних садах, дендрологічних та зоологічних парках, інших спеціально створених штучних умовах, що призвело до їх загибелі, каліцтва (пошкодження), - тягне за собою накладення штрафу на громадян від двадцяти до тридцяти неоподатковуваних мінімумів доходів громадян з конфіскацією незаконно добутого і на посадових осіб - від тридцяти до п'ятдесяти неоподатковуваних мінімумів доходів громадян з конфіскацією незаконно добутого.»

Голосіївський національний парк не мав права погоджувати рубки в місті зростання двох видів сон-трави, але дав згоду.На фото ми бачимо як це місце виглядало на весні 2019 р, і як виглядає в квітні 2020р.Тому просимо розглянути цей факт екологічного злочину на засіданні Вашої комісії.Фото додається.

З повагою, директор КЕКЦ Вл.Борейко

Київська міська рада
16.04.2020 № **08/8588**

Con Tanta
Jacobo 2019

Сой-Трой
Знищуки
Вуки
20 Лор
DUAL CAMERA

SHOT ON REDMI
AI DUAL CAMERA

Обслуговуючий житлово-будівельний к
«Світ Житла»
ЄДРПОУ 35488201
04080, м. Київ, вул. Юрківська, буд. 28, офіс 3

Київська міська рада
16.03.2020 № **08/6382**

вих. № 46/20
від 16 березня 2020 р.

Голові Постійної комісії Київської міської ради з питань екологічної політики
Яловому К.В.

Шановний Костянтине Володимировичу!

12 березня 2020 року Обслуговуючому житлово-будівельному кооперативу «Світ Житла» стало відомо про те, що 12.02.2020 р., на засіданні Постійної комісії Київської міської ради з питань екологічної політики було розглянуто та підтримано проект Рішення Київської міської ради «Про оголошення природної території ландшафтним заказником місцевого значення «Зелена мрія» за адресою м. Київ, вул. Відпочинку, 25 (площа ділянки 0,2562 га., кадастровий номер ділянки 8000000000:75:225:0101).

Як вбачається з матеріалів, що додані до проекту Рішення, то проект Рішення Київради було підготовлено на підставі листа Благодійної організації «Благодійний фонд Дніпровського району м. Києва «Київський еколого-культурний центр» № 36 від 04.02.2020 р.

Повідомляю Вас та хочу наголосити, що,

по-перше: власником земельної ділянки по вул. Відпочинку, 25 в м. Києві є Обслуговуючий житлово-будівельний кооператив «Світ Житла», на підставі Рішення Київради № 1132/4570 від 08.07.2010 р.

За всі роки володіння земельною ділянкою у власника відсутня будь-яка заборгованість по сплаті плати за землю;

по-друге: ініціатором створення ландшафтного заказника місцевого значення ГРУБО ПОРУШЕНА законодавчо встановлена процедура щодо порядку подання та розгляду відповідного клопотання, адже ані з ОЖБК «Світ Житла», як з власником ділянки, ані з Управлінням екології та природних ресурсів виконавчого органу Київської міської ради (КМДА), як з органом, що уповноважений розглядати такі клопотання, **не погоджувалось та не схвалювалось** створення ландшафтного заказника місцевого значення, тим паче, що до клопотання не було додано всіх документів, а саме клопотання направлено не уповноваженій, на розгляд таких клопотань, особі.

В будь-якому випадку ОЖБК «Світ Житла» не погоджується з ініціативою створення ландшафтного заказника місцевого значення на власній земельній ділянці;

по-третє: згідно з даними ДЗК, форма власності земельної ділянки по вул. Відпочинку, 25 в м. Києві: приватна; цільове призначення: для іншої житлової забудови; категорія земель: землі житлової та громадської забудови; вид використання: для житлового будівництва; функціональне призначення згідно Генерального плану м. Києва до 2020 р.: територія багатоповерхової житлової забудови.

Відповідно до ст. 20 Земельного кодексу України, зміна цільового призначення земельних ділянок приватної власності здійснюється **за ініціативою власників земельних ділянок.**

Фактично, створення ландшафтного заказника на приватній земельній ділянці є намаганням змінити цільове призначення земельної ділянки **без погодження із землевласником та без розроблення відповідного проекту землеустрою**, і намаганням змінити Генеральний план м. Києва **без здійснення необхідних процедур**.

Наголошую, що у відповідності до ст. 39 Земельного кодексу України, використання земель житлової та громадської забудови здійснюється відповідно до генерального плану населеного пункту, іншої містобудівної документації, плану земельно-господарського устрою з дотриманням будівельних норм, державних стандартів і норм.

Відповідно до ст. 14 та 41 Конституції України, право власності на землю гарантується. Це право набувається і реалізується громадянами, юридичними особами та державою виключно відповідно до закону.

Кожен має право володіти, користуватися і розпоряджатися своєю власністю, результатами своєї інтелектуальної, творчої діяльності.

Ніхто не може бути протиправно позбавлений права власності. Право приватної власності є непорушним.

Також повідомляю Вас, що викладене в листі Київського еколого-культурного центру № 36 від 04.02.2020 р. є лише припущенням, не підтверджується жодними доказами і фактичними даними та є намаганням ввести в оману Київраду, а прийняття рішення про створення ландшафтного заказника з порушенням процедури, є позбавленням ОЖБК «Світ Житла» права використовувати та розпоряджатися власною земельною ділянкою за цільовим призначенням, у відповідності до діючого законодавства.

Таким чином, з огляду на вищезазначене ОЖБК «Світ Житла» просить Вас, шановний Костянтине Володимировичу, через грубе порушення ініціатором клопотання та уникнення можливості позбавлення Київрадою прав власника використовувати землю за цільовим призначенням та, відповідно, порушення діючого законодавства України, повернутись до розгляду Постійною комісією Київської міської ради з питань екологічної політики проекту Рішення Київської міської ради «Про оголошення природної території ландшафтним заказником місцевого значення «Зелена мрія» за адресою м. Київ, вул. Відпочинку, 25 та відхилити його або зняти з розгляду.

Додатки:

1) Інформаційна довідка з Державного реєстру прав на нерухоме майно щодо права власності ОЖБК «Світ Житла» на земельну ділянку по вул. Відпочинку, 25 в м. Києві;
2) копія Рішення Київської міської ради № 1132/4570 від 08.07.2010 р. «Про передачу земельної ділянки ОЖБК «Світ Житла» для житлового будівництва по вул. Відпочинку, 25 у Святошинському р-ні м. Києва»;
3) копія Витягу з ДЗК щодо земельної ділянки по вул. Відпочинку, 25 в м. Києві.

З повагою

Голова ОЖБК «Світ Житла» _____ **Усенко О.В.**

КИЇВСЬКА МІСЬКА РАДА

V СЕСІЯ VI СКЛИКАННЯ

РІШЕННЯ

08.07.2010 № 1132/4570

Про передачу земельної ділянки обслуговуючому житлово-будівельному кооперативу «СВІТ ЖИТЛА» для житлового будівництва на вул. Відпочинку, 25 у Святошинському районі м. Києва.

Відповідно до статей 41, 82, 122 Земельного кодексу України, згідно із договором купівлі-продажу виключних майнових прав № 1-04-10-Д від 01.04.2010, розглянувши проект землеустрою щодо відведення земельної ділянки власнику виключних майнових прав на документацію із землеустрою та звернення обслуговуючого житлово-будівельного кооперативу «СВІТ ЖИТЛА» від 02.04.2010 № 19/1, Київська міська рада

ВИРІШИЛА:

1. Припинити виробничому об'єднанню «Червоний екскаватор» право користування частиною земельної ділянки площею 0,09 га, відведеної відповідно до рішення виконавчого комітету Київської міської Ради народних депутатів від 08.09.86 №882/3 «Про відведення додаткової земельної ділянки виробничому об'єднанню «Червоний екскаватор» для будівництва жилого будинку з блоком приміщень «Юний технік» по вул. Михайла Котельникова в Ленінградському районі», та частиною земельної ділянки площею 0,17 га на частині земель, відведених відповідно до пункту першого додатка 4 до рішення виконавчого комітету Київської міської Ради народних депутатів від 19.01.88 №55 «Об отводе земельных участков предприятиям, учреждениям и организациям для строительства объектов» виробничому об'єднанню «Червоний екскаватор» для будівництва житлових будинків з господарчим блоком як такі, що були виконані в установленому законодавством порядку, та зарахувати частини цих земельних ділянок до земель запасу житлової і громадської забудови.

2. Затвердити проект землеустрою щодо відведення земельної ділянки на вул. Відпочинку, 25 у Святошинському районі м. Києва для житлового будівництва власнику виключних майнових прав на документацію із землеустрою обслуговуючому житлово-будівельному кооперативу «СВІТ ЖИТЛА».

3. Передати обслуговуючому житлово-будівельному кооперативу «СВІТ ЖИТЛА», за умови виконання пункту 4 цього рішення, у власність земельну ділянку площею 0,26 га для житлового будівництва на вул. Відпочинку, 25 у Святошинському районі м. Києва за рахунок міських земель, не наданих у власність чи користування.

4. Обслуговуючому житлово-будівельному кооперативу «СВІТ ЖИТЛА»:

4.1. Виконувати обов'язки власника земельної ділянки відповідно до вимог статті 91 Земельного кодексу України.

4.2. У місячний термін звернутися до Головного управління земельних ресурсів виконавчого органу Київради (Київської міської державної адміністрації) із клопотанням щодо організації робіт по винесенню меж земельної ділянки в натуру (на місцевість) та виготовленню документа, що посвідчує право власності на земельну ділянку.

4.3. Забезпечити вільний доступ для прокладання нових, реконструкції та експлуатації існуючих інженерних мереж і споруд, що знаходяться в межах земельної ділянки.

4.4. Виконати вимоги, викладені в листах Головного управління містобудування, архітектури та дизайну міського середовища від 10.09.2009 №19-8958, Київської міської санепідемстанції від 30.07.2009 №4936, Головного управління екології та охорони природних ресурсів від 01.10.2009 № 071/04-4-22/5239, Головного управління охорони культурної спадщини від 30.09.2009 №6456, Головного управління земельних ресурсів від 05.10.2009 № 05-5098.

4.5. Питання майнових відносин вирішувати в установленому порядку.

5. Попередити власника земельної ділянки, що використання землі не за цільовим призначенням тягне за собою припинення права власності на неї відповідно до вимог статей 140, 143 Земельного кодексу України.

6. Контроль за виконанням цього рішення покласти на постійну комісію Київради з питань земельних відносин, містобудування та архітектури.

Київський міський голова Л.Черновецький

КИЇВСЬКА МІСЬКА РАДА * УКРАЇНА * СЕКРЕТАРІАТ

Інформація з Державного реєстру речових прав на нерухоме майно та Реєстру прав власності на нерухоме майно, Державного реєстру Іпотек, Єдиного реєстру заборон відчуження об'єктів нерухомого майна щодо об'єкта нерухомого майна

Номер інформаційної довідки:	137773830
Дата, час формування:	14.09.2018 12:08:40
Підстава формування інформаційної довідки:	пошук через веб-сайт: РИМАР ЯНА ПЕТРІВНА, ЄДРПОУ: 3298310286

Параметри запиту

Пошук в Державному реєстрі речових прав на нерухоме майно про:	права власності, інші речові права, іпотеки, обтяження
Адреса / Місцезнаходження:	м.Київ, вулиця Відпочинку, земельна ділянка 25

ВІДОМОСТІ З ДЕРЖАВНОГО РЕЄСТРУ РЕЧОВИХ ПРАВ НА НЕРУХОМЕ МАЙНО

Актуальна інформація про об'єкт нерухомого майна

Реєстраційний номер об'єкта нерухомого майна:	1440874180386
Об'єкт нерухомого майна:	земельна ділянка
Кадастровий номер:	8000000000:75:225:0101
Опис об'єкта:	Площа (га): 0.2562, Дата державної реєстрації земельної ділянки: 01.12.2017, орган, що здійснив державну реєстрацію земельної ділянки: Головне управління Держгеокадастру у м. Києві
Цільове призначення:	для іншої житлової забудови
Адреса:	м.Київ, вулиця Відпочинку, земельна ділянка 25

Актуальна інформація про право власності

Номер запису про право власності: 23992722

Дата, час державної реєстрації:	13.12.2017 11:38:41
Державний реєстратор:	приватний нотаріус Каплун Юрій Вікторович, Київський міський нотаріальний округ, м.Київ
Підстава виникнення права власності:	рішення, серія та номер: 1132/4570, виданий 08.07.2010, видавник: Київська міська рада
Підстава внесення запису:	Рішення про державну реєстрацію прав та їх обтяжень (з відкриттям розділу), індексний номер: 38789134 від 18.12.2017 12:26:29, приватний нотаріус Каплун Юрій Вікторович, Київський міський нотаріальний округ, м.Київ
Форма власності:	приватна
Розмір частки:	1
Власники:	ОБСЛУГОВУЮЧИЙ ЖИТЛОВО-БУДІВЕЛЬНИЙ КООПЕРАТИВ «СВІТ ЖИТЛА», код ЄДРПОУ: 35488201, країна реєстрації: Україна

Відомості про реєстрацію іншого речового права відсутні

RJP-4HHLU6M31

Відомості про державну реєстрацію іпотеки відсутні

Відомості про державну реєстрацію обтяжень відсутні

ВІДОМОСТІ
З РЕЄСТРУ ПРАВ ВЛАСНОСТІ НА НЕРУХОМЕ МАЙНО

За вказаними параметрами запиту у Реєстрі прав власності на нерухоме майно відомості відсутні

ВІДОМОСТІ
З ЄДИНОГО РЕЄСТРУ ЗАБОРОН ВІДЧУЖЕННЯ ОБ'ЄКТІВ НЕРУХОМОГО МАЙНА

За вказаними параметрами запиту у Єдиному державному реєстрі заборон відчуження об'єктів нерухомого майна відомості відсутні

ВІДОМОСТІ
З ДЕРЖАВНОГО РЕЄСТРУ ІПОТЕК

За вказаними параметрами запиту у Державному реєстрі іпотек відомості відсутні

RRP-4HHLU6M21

ВИТЯГ
з Державного земельного кадастру про земельну ділянку

Номер витягу	НВ-8000824982018
Дата формування	25.09.2018
Надано на заяву (запит)	Усенко Олександр Вікторович 25.09.2018, ЗВ-9901906252018

Дані, за якими здійснювався пошук інформації у Державному земельному кадастрі

Кадастровий номер земельної ділянки	8000000000:75:225:0101

Загальні відомості про земельну ділянку

Кадастровий номер	8000000000:75:225:0101
Місце розташування (адміністративно-територіальна одиниця)	м.Київ, Святошинський р-н, вулиця Відпочинку, 25
Цільове призначення:	02.07 Для іншої житлової забудови
Категорія земель	Землі житлової та громадської забудови
Вид використання земельної ділянки	Для житлового будівництва
Форма власності	приватна
Площа земельної ділянки, гектарів	0.2562
Нормативна грошова оцінка, гривень	5071690.89
Дата проведення нормативної грошової оцінки	11.07.2018

Відомості про державну реєстрацію земельної ділянки

Інформація про документацію із землеустрою, на підставі якої здійснена державна реєстрація земельної ділянки	Технічна документація із землеустрою щодо встановлення (відновлення) меж земельної ділянки в натурі (на місцевості), 26.10.2017;ТОВ "Земпроконсалтинг", Довгалюк Руслан Анатолійович
Орган, який зареєстрував земельну ділянку	Головне управління Держгеокадастру у м. Києві
Дата державної реєстрації земельної ділянки	01.12.2017

Відомості про право власності / право постійного користування

Вид права	Право власності
Інформація про власників (користувачів) земельної ділянки	
Найменування	ОБСЛУГОВУЮЧИЙ ЖИТЛОВО-БУДІВЕЛЬНИЙ КООПЕРАТИВ «СВІТ ЖИТЛА»
Реквізити документа, що посвідчує особу	
Податковий номер	35488201
Частка у спільній власності	1
Документ, який є підставою для виникнення права	
Документ, що посвідчує право	

Відомості про обмеження у використанні земельної ділянки

Відомості про обмеження у використанні земельної ділянки, встановлені Порядком ведення Державного земельного кадастру, затвердженого Постановою Кабінету міністрів України від 17.10.2012 No.1051, не зареєстровані.

Відомості про особу, яка уповноважена надавати відомості з Державного земельного кадастру (нотаріуса) відповідно до закону, що надала витяг з Державного земельного кадастру про земельну ділянку

Витяг підготував та надав

Підпис:

М.П.

Додаток до витягу з Державного земельного кадастру про земельну ділянку від 25.09.2018 р. № НВ-8000824982018

Кадастровий план земельної ділянки

Кадастровий номер земельної ділянки 8000000000:75:225:0101

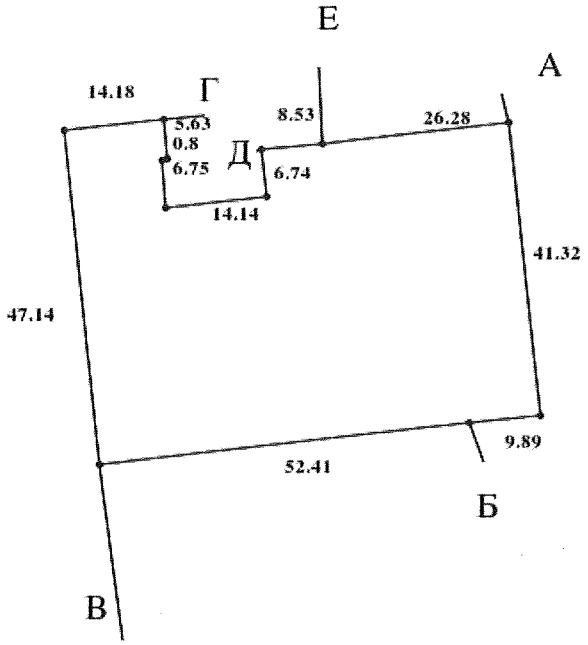

Масштаб 1: 1000

Створено за допомогою програмного забезпечення Державного земельного кадастру

Опис меж:

Від А до Б Міські землі не надані у власність чи користування;
Від Б до В Землі загального користування (вул. Відпочинку);
Від В до Г Міські землі не надані у власність чи користування;
Від Г до Д Міські землі не надані у власність чи користування;
Від Д до Е Міські землі не надані у власність чи користування;
Від Е до А Міські землі не надані у власність чи користування;

Умовні позначення:

Експлікація земельних угідь:

Всього земель, гектарів	У тому числі за земельними угіддями, гектарів:
	Землі, зайняті поточним будівництвом та відведені під будівництво (будівництво на яких не розпочато)
1	2
Площа земельної ділянки, гектарів 0.2562	0.2562

Відомості про особу, яка склала кадастровий план земельної ділянки

Прізвище та ініціали особи, яка склала кадастровий план земельної ділянки	
Підпис особи, яка склала кадастровий план земельної ділянки	

Обслуговуючий житлово-будівельний кооператив
«Світ Житла»
ЄДРПОУ 35488201
04080, м. Київ, вул. Юрківська, буд. 28, офіс 3

Вих. № 49/20
Від 04 травня 2020 р.

Голові Постійної комісії Київської міської ради з питань екологічної політики
Яловому К.В.

Шановний Костянтине Володимировичу!

06 травня 2020 року в приміщенні КМДА, на 14.00 заплановано засідання Постійної комісії Київської міської ради з питань екологічної політики. Восьмим питанням Порядку денного передбачено розгляд звернення обслуговуючого житлово-будівельного кооперативу «Світ Житла» від 16.03.2020 №46/20 (вх. № 08/6382 від 16.03.2020) стосовно повторного розгляду проекту рішення Київської міської ради «Про оголошення природної території ландшафтним заказником місцевого значення «Зелена мрія», але у зв'язку із оголошенням 11.03.2020 р. Кабінетом Міністрів України згідно Постанови №211 «Про запобігання поширенню на території України гострої респіраторної хвороби COVID-19, спричиненої коронавірусом SARS-CoV-2» карантину на всій території України та діючими обмеженнями в м. Києві, **просимо не розглядати питання без присутності представників ОЖБК «Світ Житла» до закінчення карантину та обмежувальних заходів в м. Києві та запросити представників ОЖБК «Світ Житла» на засідання Постійної комісії.**

З повагою,
Голова ОЖБК «Світ Житла» **Усенко О.В.**

Київська міська рада
05.05.2020 № **08/9491**

9

ДЕПУТАТ
КИЇВСЬКОЇ МІСЬКОЇ РАДИ VIII СКЛИКАННЯ

"08" 05 2020 р. №08/279/044-92

Голові
Постійної комісії Київської міської
ради з питань екологічної політики
Яловий К.В.
вул. Хрещатик, 36, м. Київ, 01044

ДЕПУТАТСЬКЕ ЗВЕРНЕННЯ

Щодо розміщення на веб-сайті інформації про очищені від омели дерева

Шановний Костянтине Володимировичу!

До мене, як до депутата Київської міської ради, звертаються мешканці мого виборчого округу з проханням посприяти у вирішенні питання очищення від омели *дерев на території міста Києва.*

Наразі на території зелених зон вулиць, скверів та парків міста Києва існує значна кількість дерев уражених омелою – рослиною, яка зменшує строк життя дерева та пришвидшує його усихання. З метою контролю громадськості і звітування КП УЗН районів необхідно розмістити на офіційному веб-сайті КО «Київзеленбуд» інформацію про кількість дерев на яких було видалено омелу.

Вказана інформація дозволить КО «Київзеленбуд» щомісячно здійснювати онлайн моніторинг і демонстрацію кількості очищених дерев від омели та визначати райони-лідери, що краще справляються з даним завданням.

На підставі вищевикладеного, керуючись ст.ст. 10-13 Закону України «Про статус депутатів місцевих рад»,

ПРОШУ:

1. Включити до порядку денного наступного засідання профільної комісії і *надати комісійне доручення КО «Київзеленбуд» розмістити (щомісячно* оновлювати) на їхньому офіційному веб-сайті інформацію про кількість дерев на яких було видалено омелу (назва району, місяць року, кількість очищених дерев по кожному району окремо і разом по Києву);
2. Відповідь надати у письмовому вигляді, відправивши рекомендованим листом на поштову адресу: **03151, м. Київ, просп. Повітрофлотський, 51, приміщення 60** в установлений законом строк;
3. Інформацію про результат розгляду звернення додатково надіслати на електронну адресу: **kostushko.kmr@gmail.com**.

Київська міська рада
15.05.2020 № **08/10304**

Додаток:
1. Фотокартки.

З повагою,
депутат **Олег Костюшко**

Постоєнко Павло
221-34-65



10

N 288/121
15.05.2020

ДЕПУТАТ

КИЇВСЬКОЇ МІСЬКОЇ РАДИ VIII СКЛИКАННЯ

"15" травня 2020 р. *№ 08/279/08/042/450*

Київському міському голові
Кличку В.В.

Голові постійної комісії Київської міської ради
з питань екологічної політики
Яловому К.В.

ДЕПУТАТСЬКЕ ЗВЕРНЕННЯ

щодо невідкладного розгляду питання екологічного стану
і впливу на навколишнє середовище
золовідвалу Дарницької ТЕЦ

Відповідно до статті 2 Закону України «Про статус депутатів місцевих рад» депутат місцевої ради як представник інтересів територіальної громади, виборців свого виборчого округу зобов'язаний виражати і захищати інтереси відповідної територіальної громади та її частини - виборців свого виборчого округу, виконувати їх доручення в межах своїх повноважень, наданих законом, брати активну участь у здійсненні місцевого самоврядування.

Як депутат Київської міської ради, представник громади міста Києва я переймаюсь питанням створення комфортних умов для проживання мешканців та гостей столиці.

На сьогодні гострою проблемою для киян є питання екологічного стану і впливу на навколишнє середовище золовідвалу Дарницької ТЕЦ.

«Зольні бурі», що виникають на відвалі, значним чином забруднюють повітря у прилеглих житлових масивах. Якщо ситуація не зміниться, забруднення може призвести до значного росту онкологічних захворювань у Києві, зазначають заявники. Золовідвал знаходиться надто близько до густозаселених житлових масивів, що призводить до отруєння значної частини Лівобережжя. Окрім того, зберігання відходів на золовідвалі відбувається з порушенням правил безпеки.

Реконструкція обладнання на ТЕЦ в рамках інвестиційної програми ТОВ «Євро-Реконструкція», а саме встановлення нового електрофільтру, який

дозволить значно знизити рівень викидів пилу, відбувається дуже повільно, що викликає напругу серед громадськості.

Щодоби Дарницька ТЕЦ генерує близько 300 тон шкідливих відходів, з яких у повітря, землю та воду Києва потрапляють: алюміній, барій, берилій, миш'як, мідь, нікель, ртуть, свинець, бор, кадмій, мідь, залізо, цинк. Внаслідок цього значно підвищилась кількість захворювань органів дихання, нервової системи, шкіри та підшкірної клітковини, онкологічні захворювання. І це під час коронавірусу!

У 2016 статистика звернень по хворобі органів дихання у центрі Києва — 2,755 випадків, по районах Дарниці майже удвічі більше — 5,162. А у 2020 Дарницький район за даними МОЗ посідає друге місце у Києві за кількістю хворих на коронавірусну інфекцію.

За даними ООН, щоб «підняти» пил достатньо швидкості вітру в 14,5 км/г (для порівняння, сьогодні у Києві швидкість вітру 13 км/г). Навіть при такий невеликій «потужності» за добу з 1 га поверхні здіймається до 2 тон пилу, тобто з 14 га золошлаковідвалу Дарницької ТЕЦ щодня розлітається 28 тон вугільної золи».

Дарницька ТЕЦ є дуже небезпечним об'єктом і завдає непоправної шкоди мешканцям та гостям столиці.

Також звертаю увагу, що в санітарній зоні Дарницької ТЕЦ ведеться будівництво житлових будинків, на жителів яких буде вкрай-великий вплив небезпечних викидів.

Зокрема це такі об'єкти:

- ЖК «OLYMPIC PARK» за адресою: м. Київ, Харківське шосе, 210 (кадастровий номер земельної ділянки: 8000000000:90:168:0001);
- ЖК «На Горлівській, 215» за адресою: м. Київ, Харківське шосе, 188 (кадастровий номер земельної ділянки: 8000000000:90:167:0056);
- ЖК «Харківський» за адресою: м. Київ, Харківське шосе, 210 (кадастровий номер земельної ділянки: 8000000000:90:167:0033);
- ЖК «Терракота» за адресою: м. Київ, вул. Чернігівська, 8 (кадастровий номер земельної ділянки: 8000000000:90:168:0008);
- ЖК «Причал 8» за адресою: м. Київ, вул. Канальна, 8 (кадастровий номер земельної ділянки: 8000000000:90:142:0061).

Відповідно до ч. 1 ст. 114 Земельного кодексу України, санітарно-захисні зони створюються навколо об'єктів, які є джерелами виділення шкідливих речовин, запахів, підвищених рівнів шуму, вібрації, ультразвукових і електромагнітних хвиль, електронних полів, іонізуючих випромінювань тощо, з метою відокремлення таких об'єктів від територій житлової забудови.

Частина друга вказаної статті передбачає, що у межах санітарно-захисних зон забороняється будівництво житлових об'єктів, об'єктів соціальної інфраструктури та інших об'єктів, пов'язаних з постійним перебуванням людей.

Таким чином, стаття 114 ЗК України, імперативно забороняє будівництво житлових об'єктів, об'єктів соціальної інфраструктури та інших об'єктів, пов'язаних з постійним перебуванням людей, та жодних виключень з даної норми Законодавство України не передбачає.

Положення про режими використання санітарно-захисних зон також передбачені у ст. 24 Закону України «Про охорону атмосферного повітря», ст. 45 Закону України «Про використання ядерної енергії та радіаційну безпеку», ст. 20 Закону України «Про електроенергетику», ст.ст. 19, 21 Закону України «Про землі енергетики та правовий режим спеціальних зон енергетичних об'єктів».

Столиця Україні перебуває фактично в стані екологічної катастрофи, не зважаючи на це, на звернення громадськості та активістів реальних заходів реагування з боку контролюючих та правоохоронних органів не вживається. Навпаки, видаються дозвільні документи на будівництво в санітарно-захисних зонах.

Враховуючи викладене, керуючись статтею 13 Закону України «Про статус депутатів місцевих рад»,

ПРОШУ:

1. Створити робочу групу та провести виїзне засідання для розгляду питання екологічного стану і впливу на навколишнє середовище золовідвалу Дарницької ТЕЦ із залученням представників Державної екологічної інспекції України, Дарницької районної у м. Києві державної адміністрації, Дарницької ТЕЦ та мене, як депутата Київської міської ради.
2. Зобов'язати власників Дарницької ТЕЦ забезпечити дотримання вимог екологічного законодавства під час роботи ТЕЦ.
3. Проінформувати мене про результати розгляду цього звернення у встановлений законом десятиденний строк на електронну адресу: grompryimalnya@gmail.com та поштою за адресою: 02140, м. Київ, пр.-т. П.Григоренка, 39-Б, офіс 88.

Депутат Київської міської ради Е ЦП **І.М. Мірошниченко**

11 N 08/10616
20.05.2020

ДЕПУТАТ

КИЇВСЬКОЇ МІСЬКОЇ РАДИ VIII СКЛИКАННЯ

"19" травня 2020 р. *№ 08/279/08/042/463*

Голові постійної комісії Київської міської ради з питань екологічної політики Яловому Костянтину Володимировичу
01044, м. Київ, вул. Хрещатик, 36

ДЕПУТАТСЬКЕ ЗВЕРНЕННЯ

щодо незаконного обмеження доступу до річки Дніпро ЖК «RiverStone» у Дарницькому р-ні

До мене, як депутата Київської міської ради та члена постійної комісії з питань екологічної політики, звернулися мешканці Дарницького району щодо незаконного обмеження доступу до річки Дніпро керівництвом житлового комплексу «RiverStone» у Дарницькому районі міста Києва.

За словами заявників, частину земельної ділянки, де ведеться будівництво житлового комплексу, становить прибережна захисна смуга річки Дніпро, яка відповідно до вимог Водного та Земельного кодексів України є власністю територіальної громади м. Києва та має перебувати у вільному доступі для всіх громадян. Водночас забудовник, з метою обмеження вільного та безперешкодного доступу звичайних громадян до вказаної території, встановив там паркан та використовує прибережні захисні смуги для власних потреб, чим порушує норми чинного законодавства України.

Так відповідно до частини 2 статті 38 Закону України «Про охорону навколишнього природного середовища» законодавством України громадянам гарантується право загального використання природних ресурсів для задоволення життєво необхідних потреб (естетичних, оздоровчих, рекреаційних, матеріальних тощо) безоплатно, без закріплення цих ресурсів за окремими особами і надання відповідних дозволів, за винятком обмежень, передбачених законодавством України.

Згідно із частиною 1 статті 47 Водного кодексу України загальне водокористування здійснюється громадянами для задоволення їх потреб (купання, плавання на човнах, любительське і спортивне рибальство, водопій тварин, забір води з водних об'єктів без застосування споруд або технічних пристроїв та з криниць) безкоштовно, без закріплення водних об'єктів за окремими особами та без надання відповідних дозволів.

Згідно із частиною 1 статті 88 Водного кодексу України з метою охорони поверхневих водних об'єктів від забруднення і засмічення та збереження їх водності вздовж річок, морів і навколо озер, водосховищ та інших водойм в межах водоохоронних зон виділяються земельні ділянки під прибережні захисні смуги.

Громадянам забезпечується безперешкодний та безоплатний доступ до узбережжя морів, морських заток, лиманів та островів у внутрішніх морських водах у межах пляжної зони, до берегів річок, водойм та островів для загального водокористування, крім земель охоронних зон, зон санітарної охорони, санітарно-захисних зон та зон особливого режиму використання земель, а також земельних ділянок, на яких розташовані: гідротехнічні, гідрометричні та лінійні споруди; об'єкти підвищеної небезпеки; пансіонати, об'єкти реабілітації, спорту, санаторії та інші лікувально-оздоровчі заклади, дитячі оздоровчі табори, що мають відповідні передбачені законом документи на споруди та на провадження відповідної діяльності; об'єкти природно-заповідного фонду, об'єкти культурної спадщини.

Обмеження доступу громадян у будь-який спосіб (у тому числі шляхом влаштування огорож або інших конструкцій) до узбережжя водних об'єктів на земельних ділянках прибережних захисних смуг, що перебувають у користуванні юридичних або фізичних осіб, а також справляння за нього плати є підставою для припинення права користування земельними ділянками прибережних захисних смуг за рішенням суду.

З огляду на зазначене, з метою захисту прав та законних інтересів громадян, на підставі статей 11, 13-15 Закону України «Про статус депутатів місцевих рад», –

ПРОШУ:

1. Включити в порядок денний та розглянути на найближчому засіданні постійної комісії Київської міської ради з питань екологічної політики питання щодо незаконного обмеження доступу до річки Дніпро власником ЖК «RiverStone», що розташований на Дніпровській набережній, 14, 14-а, 14-б. в Дарницькому районі м. Києва.

2. Запросити на засідання постійної комісії Київської міської ради з питань екологічної політики представників ЖК «RiverStone», Державної екологічної інспекції, Управління екології виконавчого органу Київської міської ради (Київської міської державної адміністрації) та Департаменту міського благоустрою виконавчого органу Київської міської ради (Київської міської державної адміністрації).

3. Про результати розгляду депутатського звернення повідомити на електронну адресу: grompryimalnya@gmail.com та за адресою: 02140, м. Київ, пр-т. Петра Григоренка, 39-Б, офіс 88.

З повагою
Депутат Київської міської ради Е ЦП **Ігор Мірошниченко**

12 N08/9690
06.05.2020

ДЕПУТАТ
КИЇВСЬКОЇ МІСЬКОЇ РАДИ VIII СКЛИКАННЯ

«6» травня 2020 року № 08/279/08/166-2790

Голові постійної комісії Київської міської ради з питань екологічної політики
Яловому К. В.
01044, м. Київ, вул. Хрещатик, 36

ДЕПУТАТСЬКЕ ЗВЕРНЕННЯ

щодо реконструкції зони відпочинку «Центральна» на Трухановому острові

До мене як до депутата Київської міської ради звернулися мешканці м. Києва, які стурбовані оголошеною 31.03.2020 комунальним підприємством «Дирекція з капітального будівництва та реконструкції «Київбудреконструкція» закупівлею «Реконструкція зони відпочинку «Центральна» в частині створення рекреаційного маршруту з благоустроєм прилеглої території на Трухановому острові в Дніпровському районі м. Києва (Перший пусковий комплекс)» (https://prozorro.gov.ua/tender/UA-2020-03-31-001120-a?fbclid=IwAR3ctqozdcg89H8eaclsCFkZvoT1BKOfLe0acuPTftFWNuHbMlmKR1DlbIs) на загальну суму 147 304 338 грн відповідно до розпорядження КМДА від 13.03.2020 № 432 «Про передачу функцій замовника реконструкції зони відпочинку «Центральна» в частині створення рекреаційного маршруту з благоустроєм прилеглої території на Трухановому острові в Дніпровському районі м. Києва».

Проаналізувавши технічне завдання до вказаної закупівлі, можна дійти висновку, що площа реконструкції складе 5,55 га, на якій планується заміна асфальтового покриття з улаштуванням бетонних бортових каменів та поребрин, улаштування посівного газону, улаштування квітників з додаванням родючого ґрунту та заміна малих архітектурних форм: лав, урн, ліхтарів, питних фонтанів.

Передбачене влаштування і реконструкція таких споруд:

- існуючих будівель, котрі потребують капітального відновлення зовнішнього оздоблення фасадів;
- навісу вхідної групи;
- дерев'яних терас;
- майданчику для виїзної торгівлі;
- майданчиків із душовими і роздягальнями;
- мотузкового містечка;
- дитячого майданчику;

- майданчиків відпочинку з гамаками;
- майданчиків з пляжними ліжаками;
- майданчиків із артоб'єктами;
- спортивних майданчиків;
- майданчику для оренди прогулянкового електротранспорту.

Також пропонується упорядкувати:

- майданчик для відпочинку та всі пішохідні магістралі, виконавши їх із плитки ФЕМ;
- велодоріжку від мосту, яку з'єднати із мережею велодоріжок всієї зони відпочинку;
- на газонах посів трави;
- дерев'яну терасу;
- майданчик для велопарковки.

Деякі із вищезазначених робіт було проведено у попередні роки, на що витрачено мільйони бюджетних гривень. Наприклад, планується замінити існуючі ліхтарі, на які тільки у 2019 році відповідно до проведеної комунальним підприємством електромереж зовнішнього освітлення м. Києва «Київміськсвітло» закупівлі «Капітальний ремонт мереж зовнішнього освітлення м. Києва з заміною ртутних та натрієвих світильників на світлодіодні світильники на Трухановому острові, ПВ-3342 в м. Києві відповідно до ДСТУ Б Д.1.1-1:2013 (ДК 021:2015 «Єдиний закупівельний словник» - 45453000-7 - Капітальний ремонт і реставрація)» (https://prozorro.gov.ua/tender/UA-2019-04-08-001328-b) було витрачено 9 198 550,91 грн.

Також мені стало відомо про проведену у 2017 році комунальним підприємством виконавчого органу Київської міської ради (Київської міської державної адміністрації) по охороні, утриманню та експлуатації земель водного фонду м. Києва «Плесо» закупівлю «Проектні роботи (послуги з інженерного проектування) (проектно-вишукувальні роботи по об'єкту «Реконструкція зони відпочинку «Центральна» в частині створення рекреаційного маршруту з благоустроєм прилеглої території на Трухановому острові в Дніпровському районі м. Києва»)» (https://prozorro.gov.ua/tender/UA-2017-07-25-001836-b) на суму 3 700 032 грн. Але, із незрозумілих причин, цих коштів не вистачило. Тому додатково ще було проведено без конкурсу закупівлю «Послуги з інженерного проектування (Доопрацювання проектної документації по об'єкту «Реконструкція зони відпочинку «Центральна» в частині створення рекреаційного маршруту з благоустроєм прилеглої території на Трухановому острові в Дніпровському районі м. Києва»)» (https://prozorro.gov.ua/tender/UA-2020-03-31-000946-b) на суму 710 022,38 гривень. Доопрацьовувати проєкт буде теж саме ТОВ «ІНСТИТУТ «КИЇВДОРМІСТПРОЕКТ».

Отже, беручи до уваги закупівлю у 2017 році по проєктуванню реконструкції зони відпочинку «Центральна» в частині створення рекреаційного маршруту з благоустроєм прилеглої території на Трухановому острові в Дніпровському районі м. Києва, виникають логічні питання про доречність витрачання коштів у 2019 році на капітальний ремонт мереж зовнішнього освітлення із заміною ртутних та натрієвих світильників на світлодіодні світильники на Трухановому острові на суму 9 198 550,91 грн, а також у 2020 році на реконструкцію вказаної зони відпочинку на суму 147 304 338 грн,

під час якої планується встановити нові ліхтарі, замість тих що були встановлені у 2019 році.

Враховуючи вищевикладене та керуючись ст. 13 Закону України «Про статус депутатів місцевих рад», на виконання моїх повноважень, як депутата Київської міської ради, –

ПРОШУ:

1. Розглянути на найближчому засіданні постійної комісії Київської міської ради з питань екологічної політики вищевказані факти та вжити заходів у межах Вашої компетенції щодо притягнення винних осіб до відповідальності та скасування закупівлі «Реконструкція зони відпочинку «Центральна» в частині створення рекреаційного маршруту з благоустроєм прилеглої території на Трухановому острові в Дніпровському районі м. Києва (Перший пусковий комплекс)» на суму 147 304 338 грн, оголошеної комунальним підприємством «Дирекція з капітального будівництва та реконструкції «Київбудреконструкція», для недопущення подальшої розтрати коштів міського бюджету.
2. Проінформувати мене про результати розгляду даного звернення у встановлений законодавством України десятиденний строк за адресою: 01044, м. Київ, вул. Хрещатик, 36, каб. 419.

З повагою
Депутат Київської міської ради Б ЕЦП **Володимир Назаренко**

13

КИЇВСЬКА МІСЬКА РАДА

СЕКРЕТАРІАТ

УПРАВЛІННЯ З ПИТАНЬ ДЕЦЕНТРАЛІЗАЦІЇ, РОЗВИТКУ МІСЦЕВОГО САМОВРЯДУВАННЯ, РЕГІОНАЛЬНИХ ТА МІЖНАРОДНИХ ЗВ'ЯЗКІВ

01044, м. Київ, вул. Хрещатик, 36 *тел.:(044)202-70-88*

17.02.20№ 08/246-12 вих

на №_____ від_____

Заступнику міського голови -
секретарю Київської міської ради
Володимиру ПРОКОПІВУ

Шановний пане Володимире!

На адресу Київської міської ради надійшла місцева ініціатива, оформлена у вигляді проекту рішення «Щодо створення в рамках місцевої ініціативи першої черги спортивно-рекреаційного парку відпочинку загальноміського значення «Микільська Слобідка».

На підтримку порушеного питання зібрано 2429 підписів, за результатами опрацювання підписних листів 763 підписи визнано недійсними.

Згідно з Порядком внесення та розгляду місцевих ініціатив в місті Києві, затвердженим рішенням Київської міської ради від 08.12.2016 №545/1549, просимо доручити відповідним постійним комісіям Київської міської ради розглянути зазначену місцеву ініціативу.

Додаток: на 320 арк. в 1-му прим.

З повагою

начальник управління Юрій ПАВЛОВ

Київська міська рада
17.02.2020 № 08/3803

Бут 2027107

08/231-509/ПР
27.02.2020

КИЇВСЬКА МІСЬКА РАДА

X СЕСІЯ VIII СКЛИКАННЯ

РІШЕННЯ

_____№_____

ПРОЕКТ

Про створення в рамках місцевої ініціативи першої черги спортивно-рекреаційного парку відпочинку загальноміського значення "Микільська Слобідка"

Відповідно до статтей 16, 19, 70, 143 Конституції України, статтей 19, 186 Земельного кодексу України, статті 26, 33 Закону України "Про місцеве самоврядування в Україні", статті 21 Закону України "Про місцеві державні адміністрації", статтей 1, 20, 21, 28 Закону України "Про благоустрій населених пунктів", частини третьої статті 53 Закону України "Про природно-заповідний фонд", статті 15 Закону України "Про охорону навколишнього середовища", статті 6 Закону України "Про охорону культурної спадщини", Правил утримання зелених насаджень у населених пунктах України, затверджених Наказом Міністерства будівництва, архітектури та житлового господарства України від 10.04.2006 № 105, Рішення КМР № **545/1549** від 8 грудня 2016 **року** та з метою підвищення рекреаційного потенціалу міста Києва, раціонального використання земельних ресурсів, збереження зелених насаджень, враховуючи спеціальний статус земельних ділянок, розташованих в межах прибережної захисної смуги лівого берегу річки Дніпро вздовж вулиці Микільсько-Слобідської у Дніпровському районі міста Києва, визначений рішенням виконавчого комітету Київської міської ради народних депутатів №.920 від 16.07.1979 "Про уточнення меж історико-культурних заповідників і зон охорони пам'яток історії та культури у м. Києві", Наказом Міністерства культури та туризму № 58/0/0/16-10 від 03.02.2010, Київська міська рада

ВИРІШИЛА:

1. Створити парк "Микільська Слобідка" шляхом надання статусу спортивно-рекреаційного парку відпочинку загальноміського значення земельній ділянці орієнтовною площею 10 га, що розташована в межах пам'ятки Історичний ландшафт київських гір і долини річки Дніпра, земельних ділянок територітальної громади міста Києва вздовж вулиці Микільсько-Слобідської від Броварського проспекту до вул. 2 Садової у Дніпровському районі, кадастрові номери: 8000000000:66:178:78; 8000000000:66:178:87; 8000000000:66:178:089; 8000000000:66:178:90; 8000000000:66:178:129; 8000000000:66:178:142, 8000000000:66:178:143; 8000000000:66:105:31 (план-схема додається).

2. Київському комунальному об'єднанню зеленого будівництва та експлуатації зелених насаджень "Київзеленбуд" в установленому порядку:

2.1. Здійснити організаційно-правові заходи щодо оформлення права постійного користування земельною ділянкою, визначену пунктом 1 цього рішення;

2.2. У місячний термін з моменту набуття чинності рішенння про надання земельної ділянки у користування вжити заходів щодо державної реєстрації права користування земельною ділянкою, визначену пунктом 1 цього рішення;

2.3. Здійснити організаційно-правові заходи щодо благоустрою земельної ділянки, визначеної

пунктом 1 цього рішення;

3. Виконавчому органу Київської міської ради (Київській міській державній адміністрації) вирішити в установленому порядку питання фінансування заходів, передбачених пунктом 2 цього рішення.

4. Внести зміни до Програми розвитку зеленої зони м. Києва до 2010 року та концепції формування зелених насаджень в центральній частині міста, затверджених рішенням Київської міської ради від 19.07.2005 № 806/3381 (зі змінами) додавши земельні ділянки, визначені пунктом 1 цього рішення, до переліку парків відпочинку Дніпровського району м. Києва.

5. Оприлюднити це рішення у встановленому порядку.

6. Контроль за виконанням цього рішення покласти на постійну комісію Київської міської ради з питань екологічної політики.

Київський міський голова В. Кличко

Подання: Катерина ГОНЗЕЛЬ

Відповідальна особа ініціативної групи

Погоджено:

Постійна комісія Київської міської ради
з питань екологічної політики

Голова Костянтин ЯЛОВИЙ

Секретар Олексій НОВІКОВ

Постійна комісія Київської міської ради
з питань містобудування, архітектури
та землекористування

Голова Олександр МІЩЕНКО

Секретар Іван КАРТАВИЙ

Постійна комісія Київської міської ради
з питань бюджету та соціально-економічного
розвитку

Голова Андрій СТРАННІКОВ

Секретар Георгій Ясинський

Начальник управління правового
забезпечення діяльності
Київської міської ради Ганна ГАРШИНА

Додаток №1
до рішення Київської міської ради
_____№_____

План-схема
земельної ділянки, на якій створюється парк

адреса земельної ділянки - м. Київ, вздовж Русанівської протоки річки Дніпра від Броварського проспекту до вул. 2 Садової та вул. Микільсько-слобідської 7-9 вздовж вулиці Микільсько-слобідської в Дніпровському районі міста Києва

площа земельної ділянки - 10Га



Київський міський голова В. Кличко

ПОЯСНЮВАЛЬНА ЗАПИСКА

до проекту рішення "Про створення в рамках місцевої ініціативи першої черги спортивно-рекреаційного парку відпочинку загальноміського значення "Микільська Слобідка"

1. Обґрунтування прийняття рішення

Проектом рішення пропонується вжити належних заходів щодо реалізації рішення міжфракційної робочої групи Київської міської ради (Протокол №2 від 03.04.2018 року) щодо створення на території в межах земель іериторіальної громади міста Києва, а також прибережно-захисної смуги річки Дніпро вздовж вулиці Микільсько-Слобідської у Дніпровському районі міста Києва парку відпочинку, здійснення належних організаційно-правових заходів щодо оформлення прав постійного користування землею, тощо.

Крім того, в межах земельних ділянок на яких пропонується створити парк наразі розташовані об'єкти благоустрою, що не перебувають на балансі міських комунальних підприємств, що призводить до накопичення сміття і постійних конфліктів:

1. Набережна біля ЖК "Сонячна Рів'єра";
2. Скет-парк на березі Дніпра — проект Громадського бюджету Києва;
3. Рекреаційна Зона Здоров'я — два реалізовані проекти Громадського бюджету Києва;
4. Сквер по пр. Броварському біля МВЦ, який перетворили сусідні забудовники за звалище сміття та дику парківку;
5. Дві ділянки по вул. Микільсько-Слобідській 7-9, що було повернуто місту Києву рішенням Київради №592/8165 19.12.2019 року.

Зокрема, прийняття рішення Київської міської ради щодо створення парку відпочинку в межах прибережно-захисної смуги річки Дніпро вздовж вулиці Микільсько-Слобідської у Дніпровському районі міста Києва є необхідним з метою збереження об'єкту культурної спадщини місцевого значення - Історичного ландшафту Київських гір і долини річки Дніпро. Окрім того парку відпочинку має задовольняти рекреаційні потреби громади Дніпровського району м. Києва. Таким чином, прийняття цього рішення покликане забезпечити реалізацію прав громади на безпечне для життя та здоров'я навколишнє середовище, передбачене статтею 50 Конституції України.

Враховуючи вищевикладене, з метою врахування інтересів громади Дніпровського району та забезпечення її законного права на безпечне для життя та здоров'я навколишнє середовище, в рамках підтримки місцевої ініціативи існує необхідність підтримати проект рішення Київської міської ради «Про створення в рамках місцевої ініціативи першої черги спортивно-рекреаційного парку відпочинку загальноміського значення "Микільська Слобідка»

2. Мета прийняття рішення

Метою прийняття цього рішення є врегулювання питань, порушених місцевою ініціативою "Про створення в рамках місцевої ініціативи першої черги спортивно-рекреаційного парку відпочинку загальноміського значення "Микільська Слобідка"

шляхом створення на земельних ділянках в межах прибережної захисної смуги р. Дніпро вздовж вулиці Микільсько-Слобідської у Дніпровському районі м. Києва парку відпочинку.

3. Загальна характеристика та основні положення рішення

Проект рішення передбачає:

- підтримку місцевої ініціативи;
- надання земельним ділянкам орієнтовною площею 10 га, розташованим вздовж Русанівської протоки річки Дніпра від Урочища Горбачиха до Броварського проспекту та вздовж вулиці Микільсько-Слобідської в Дніпровському районі міста Києва статусу парку відпочинку;
- внесення змін до Програми розвитку зеленої зони м. Києва до 2010 року та концепції формування зелених насаджень в центральній частині міста;
- доручення комунальному об'єднанню зеленого будівництва та експлуатації зелених насаджень "Київзеленбуд" здійснити належних організаційно-правових заходів щодо оформлення вищенаведених земельних ділянок;
- доручення комунальному об'єднанню зеленого будівництва та експлуатації зелених насаджень "Київзеленбуд" здійснити належні організаційно-правові *заходи* щодо благоустрою території та внесення парку відпочинку до складу об'єктів благоустрою;

4. Стан нормативно-правової бази у даній сфері правового регулювання

Дана сфера суспільних відносин врегульована:

- статтями 16, 19, 143 Конституції України;
- статтями 19, 186 Земельного кодексу України;
- пунктами 34, 37 частини першої статті 26 Закону України «Про місцеве самоврядування»;
- статтями 1, 20, 21, 28 Закону України "Про благоустрій населених пунктів»;
- частиною 3 статті 53 Закону України "Про природно-заповідний фонд";
- статтею 6 Закону України "Про охорону культурної спадщини";

правилами утримання зелених насаджень у населених пунктах України, затвердженими Наказом Міністерства будівництва, архітектури та житлового господарства України від 10.04.2006 № 105.

5. Фінансово-економічне обґрунтування

Реалізація запропонованого проекту рішення не передбачає використання коштів місцевого бюджету. Фінансування реалізації окремих положень проекту рішення буде здійснюватися на підставі окремих рішень Київської міської ради.

6. Прогноз соціально-економічних та інших наслідків прийняття рішення

Прийняття цього рішення дасть змогу зберегти землі водного фонду та рекреації у власності територіальної громади міста Києва та вирішити питання багаторічного конфлікту довкола забудови прибережної захисної смуги річки

Дніпро вздовж вулиці Микільсько-Слобідської у Дніпровському районі м. Києва, припинити погіршення екологічного стану річки Дніпро і Києва в цілому.

Окрім того, виконання вказаного рішення забезпечить збереження території, охорону земельних насаджень, реалізує конституційні права громадян на безпечне для життя та здоров'я навколишнє природне середовище, виправить негативні наслідки прийнятих Київською міською радою минулих каденцій рішень, які призвели до соціального конфлікту на масиві Микільська Слобідка.

Доповідач на пленарному засіданні
відповідальний член ініціативної групи Понзелєв Костянтин Миколайович

Понзелєв К.М.

ПОРІВНЯЛЬНА ТАБЛИЦЯ

до проекту рішення Київської міської ради "Про створення в рамках місцевої ініціативи першої черги спортивно-рекреаційного парку відпочинку загальноміського значення "Микільська Слобідка"

	Зміст положення (норми) рішення Київської міської ради від 19 липня 2005 року № 806/3381		**Зміст положення (норми) проекту рішення**	
	Парки культури і відпочинку		*Парки культури і відпочинку*	
1	Труханів острів	476,9	Труханів острів	476,9
2	"Перемога"	66,09	"Перемога"	66,09
3	Гідропарк	181,72	Гідропарк	181,72
	Разом:	***724,71***	***Разом:***	***724,71***
	Парки відпочинку		*Парки відпочинку*	
4	Вздовж вул. А. Малишка	14,03	Вздовж вул. А. Малишка	14,03
5	Вздовж вул. Попудренка	14,95	Вздовж вул. Попудренка	14,95
6	Біля кінотеатру "Аврора"	7,91	Біля кінотеатру "Аврора"	7,91
7	На ж. м. Райдужний	32,8	На ж. м. Райдужний	32,8
8	Вздовж Броварського проспекту	3,54	Вздовж Броварського проспекту	3,54
9	Біля кінотеатру "Ленінград"	2,6	Біля кінотеатру "Ленінград"	2,6
10	Урочище "Долобецьке"	133,93	Урочище "Долобецьке"	133,93
11	Урочище "Горбачиха"	80,3	Урочище "Горбачиха"	80,3
12	Біля озера Тельбін	25,8	Біля озера Тельбін	25,8
13	Біля будинку культури ДВРЗ	3,69	Біля будинку культури ДВРЗ	3,69
14	На Русанівській набережній	28,89	На Русанівській набережній	28,89
15	На Дніпровській набережній	9,72	На Дніпровській набережній	9,72
16	По вул. Лохвицькій	8,96	По вул. Лохвицькій	8,96
17	Біля озера Малинівка	5,8	Біля озера Малинівка	5,8
18	На ж. м. Сєрова-Райдужний (спортивний парк)	15,81	На ж. м. Сєрова-Райдужний (спортивний парк)	15,81
19	На Микільській Слобідці	10Га		

	(рекреаційно-спортивний парк)			

Секретарю Київської міської ради
Прокопіву В.В.

Шановний Володимире Володимировичу!

Відповідно до Регламенту Київської міської ради прошу Вас дати доручення розглянути проект рішення Київської міської ради "**"Про створення в рамках місцевої ініціативи першої черги спортивно-рекреаційного парку відпочинку загальноміського значення "Микільська Слобідка"** на засіданні постійної комісії Київської міської ради з питань екологічної політики, на засіданні постійної комісії Київської міської ради з питань містобудування, архітектури та землекористування.

Додатки:

1. Проект рішення Київської міської ради "комісії Київської міської ради з питань екологічної політики" - 2 арк.
2. Додаток №1 до проекту рішення (план-схема) - 1 арк.
3. Додаток №2 до проекту рішення (пояснювальна записка до проекту рішення) - 2 арк.
4. Додаток №3 до проекту рішення (порівняльна таблиця) - 1 арк.
5. Електронна версія зазначених документів.

Відповідальний член ініціативної групи **Гонзель Катерина**

Додаток №1 до проекту рішення “Про створення в рамках місцевої ініціативи першої черги спортивно-рекреаційного парку відпочинку загальноміського значення “Микільська Слобідка””

План-схема земельної ділянки на якій створюється парк “Микільська Слобідка”:



ПРОТОКОЛ № 2
засідання робочої групи щодо питання створення
паркувідпочинку між вулицею Микильсько-Слобідською та
проспектом Броварським у Дніпровському районі м. Києва

м.Київ **03.04.2018**

Омельченко О. О. - голова робочої групи, депутат Київської міської ради;
Бондаренко В. Д. - член робочої групи, депутат Київської міської ради;
Васильчук В. В. - член робочої групи, депутат Київської міської ради;
Маляревич О. В. - член робочої групи, депутат Київської міської ради;

Присутні:
Яструбенко О. В. - перший заступник директора Департаменту містобудування та архітектури;
Шаповал А. А. - депутат Київської міської ради;
Ковальчук Д. О. - головний спеціаліст відділу по роботі з депутатськими фракціями Київської міської ради;
Грубий С. П. - помічник депутата Київської міської ради Петровця О. Ф.;
Медведенко С. Ю. - активіст;
Медведенко О. В. - активіст;
Лавринцева Т. С. - активіст;
Олійник Я. В.. - активіст.

ПОРЯДОК ДЕННИЙ:

1. Розгляд листа Департаменту містобудування та архітектури виконавчого органу Київської міської ради (Київської міської державної адміністрації) стосовно вихідних даних для проектування будівництва ЖК "Сонячна Рів'єра" між вул. Микільсько-Слобідською та просп. Броварським у Дніпровському районі у період з 2011 року.

2. Різне.

ОМЕЛЬЧЕНКО О.О. запропонував розпочати роботу і прийняти за основу порядок денний.

Голосували: "За"- 4, "Проти" - 0, "Утримались" - 0

ОМЕЛЬЧЕНКО О.О. запропонував прийняти в цілому порядок денний.

Голосували: "За"- одноголосно.

СЛУХАЛИ:

ВИРІШИЛИ:

1. Направити Заступнику міського голови — секретарю Київської міської ради Прокопіву В. В. пропозицію робочої групи щодо питання створення парку відпочинку між вулицею Микильсько-Слобідською та проспектом Броварським у Дніпровському районі м. Києва, а саме дати доручення відповідним структурним підрозділам Київської міської ради підготувати проект рішення Київської міської ради "Про створення спортивно-оздоровчого парку відпочинку між вулицею Микильсько-Слобідською та Броварським проспектом у Дніпровському районі м. Києва"

ГОЛОСУВАЛИ: «за» – одноголосно.

РІШЕННЯ ПРИЙНЯТО.

Голова робочої групи О. О. ОМЕЛЬЧЕНКО

В. Д. БОНДАРЕНКО

В. В. ВАСИЛЬЧУК

О. В. МАЛЯРЕВИЧ

Ковальчук
2027699

ОМЕЛЬЧЕНКО О. О.

Зачитав звернення від членів ініціативної групи місцевої ініціатив №08-КО-12518 "Щодо повернення у власність територіальної громади міста Києва земельних ділянок, які розташовані в межах 100 метрів прибережної захисної смуги річки Дніпро. Створення рекреаційно-спортивного парку від Броварського проспекту до Русанівських садів у Дніпровському районі".

ЯСТРУБЕНКО О. В.

Всі питання стосовно даної земельної ділянки, які на сьогоднішній день розглядаються в розрізі Державною архітектурно-будівельною інспекцією, яка видає дозволи на будівництво, а Департамент містобудування і архітектури виконавчого органу Київської міської ради (Київської міської державної адміністрації) надає лише вихідні дані для проектування.

АНІСІМОВА Л. П. (від громади)

Мешканці Микильської-Слобідки хочуть вільного доступу до берега, щоб був створений парк та зручний доступ до пляжу.

Ініціативна група просить повернути Київській громаді землю, яка належить Ощадбанку. Це має бути земля від Броварського проспекту до Русанівських садів.

ШАПОВАЛ А. А.

Цільове призначення цієї території згідно Генерального плану міста Києва до 2020 року це зелена зона з перспективою створення спортивно-реабілітаційного парку.

БОНДАРЕНКО В. Д.

Звертаюсь до членів робочої рупи, які тут зібрались, щоб ми політично визначились. На тій території згідно Генерального плану повинен бути парк і все

ОМЕЛЬЧЕНКО О. О.

Ставиться на голосування пропозиція нашої робочої групи "Про створення спортивно-оздоровчого парку відпочинку між вулицею Микильсько-Слобідською та Броварським проспектом у Дніпровському районі м. Києва"

Голосували: "За"- 4, "Проти" - 0, "Утримались" - 0

ПИСЬМОВА ПРОПОЗИЦІЯ ДО КИЇВСЬКОЇ МІСЬКОЇ РАДИ, ПОДАНА В ПОРЯДКУ МІСЦЕВОЇ ІНІЦІАТИВИ

Створити парк "Микільська Слобідка" шляхом надання статусу спортивно-рекреаційного парку відпочинку загальноміського значення земельній ділянці орієнтовною площею 10 га, що розташована в межах пам'ятки Історичний ландшафт київських гір і долини річки Дніпра, земельних ділянок територітальної громади міста Києва, вздовж вулиці Микільсько-Слобідської від Броварського проспекту до Урочища Горбачиха у Дніпровському районі, кадастрові номери: 8000000000:66:178:78; 8000000000:66:178:87; 8000000000:66:178:089; 8000000000:66:178:90; 8000000000:66:178:129; 8000000000:66:178:142, 8000000000:66:178:143; 8000000000:66:105:31.

Проект рішення, графічні матеріали, пояснювальна записка та протокол засідання міжфракційної робочої групи Київської міської ради щодо питання створення парку відпочинку від 03.04.2018 року.

Член ініціативної групи

[redacted]

(підпис)

[redacted]

"___" _____ 20__ р.

м. Київ

08/231-509/ПР
27.02.2020

Київська міська рада
04.02.2020 № 08/КО-419

Заступнику міського голови - секретарю Київської міської ради Прокопіву В. В.
від
ініціативної групи

Вишняк
м. Київ, бу

Пон

Прі ою:

м. Кий

Дома ону

Брин

Прі ою:

Слобуд

Дома ону

Красн

Прі

м. Київ, в

Орлов
м. Київ,

Відповідно до пункту 3.6 Поря
просимо Вас внести на розгляд до
письмову вигляді у додатку до цієї

Додатки:

1. Проект рішення Київської міської ради та пояснювальна записка до нього на 3 аркушах;
2. Підписні листи на 320 аркушах;
3. Інформаційно-аналітичні матеріали з питань, що порушуються шляхом місцевої ініціативи, на 4 аркушах.

Член ініціативної групи

Понд К. М.
(прізвище та ініціали)

Брин О.М.
(прізвище та ініціали)

Красн Д.О.
(прізвище та ініціали)

Член ініціативної групи

[redacted]

Орхова О. І.
(прізвище та ініціали)

Бирлов М.М.
(прізвище та ініціали)

ПІДПИСНИЙ ЛИСТ N 1

із підписами членів територіальної громади міста Києва щодо ініціювання в порядку місцевої ініціативи питання щодо створення в рамках місцевої ініціативи першої черги спортивно-рекреаційного парку відпочинку загальноміського значення "Микільська Слобідка".

№	Прізвище, ім'я, по батькові	Дата народження	Адреса реєстрації	Контактний номер телефону	Підпис	Дата підписання
1.	Борза Ніна					26/01/2020
2	Вали					1/01/2020
3	Гури					21/01/2020
4	Ольг					21/01/2020
5	Ніков Олек					21/01/2020
6.	Горб Гри					8/01/2020
7	Рудни Єфрам					8/01/2020
8.	Косте Юрій					10/2020

Загальна кількість підписів: 8 (вісім), з них належно оформлено 8 (вісім).

Член ініціативної групи [redacted] Брим О.М.
(прізвище та ініціали)

Член ініціативної групи Орлова О.І.
(прізвище та ініціали)

Член ініціативної групи Гриня В.О.
(прізвище та ініціали)

Член ініціативної групи Сафрєєв В.О.
(прізвище та ініціали)

Член ініціативної групи Бондарчук М.М.
(прізвище та ініціали)

(підпис)

"2" лютого 2020р.

ПІДПИСНИЙ ЛИСТ N 2

із підписами членів територіальної громади міста Києва щодо ініціювання в порядку місцевої ініціативи питання щодо створення в рамках місцевої ініціативи першої черги спортивно-рекреаційного парку відпочинку загальноміського значення "Микільська Слобідка".

№	Прізвище, ім'я, по батькові	Дата народження	Адреса реєстрації	Контактний номер телефону	Підпис	Дата підписання
9	Шило Віт				[redacted]	01/2020
10	Шил Оле					01/2020
11	Шил Ная					01/2020
12	Стіск Вяч					01/2020
13	Гар Ігор					01/2020
14	Мос Олек Мик					01/2020
15	Копи Ма					01/2020
16	Шев Вал					01/2020

Загальна кількість підписів: 8 (вісім), з них належно оформлено 8 (вісім).

Член ініціативної групи [redacted] Брянь О.М. (прізвище та ініціали)

Член ініціативної групи Орлова О.І (прізвище та ініціали)

Член ініціативної групи Ярина Г.В. (прізвище та ініціали)

Член ініціативної групи Шевченко Н.Д. (прізвище та ініціали)

Член ініціативної групи Пугач Л.М. (прізвище та ініціали)

(підпис)

" 2 " лютого 2020 р.

м. Київ

14

Голові постійної комісії київської міської ради з питань екологічної політики
Яловому К.В.
м. Київ, вул. Хрещатик 36, кімн.1005/1

[redacted]

ЗВЕРНЕННЯ

Шановний Костянтину Володимировичу!

Просимо Вас розглянути питання щодо створення об'єкту благоустрою – скверу, орієнтовною площею 1,5 га, на земельній ділянці, яка розташована на території між житловими будинками № 2/26, 4, 6 по вулиці Вифлеємській, житловими будинками № 22/1, 24, 26/2 по проспекту Соборності та житловими будинками № 1/22, 3 по вулиці Тампере у Дніпровському районі, міста Києва.

Дана ініціатива мешканців виникла, оскільки поруч на аналогічній земельній ділянці було проведено благоустрій, на підставі прийнятого рішення Київською міською радою №560/1564 (за поданням депутата Олексія Новікова) від 12.12.2016 року «Про надання статусу скверу земельній ділянці між житловими будинками на вул. Вифлеємська, 16 та Тампере, 15 у Дніпровському районі м. Києва» внаслідок чого за бюджетні кошти м. Києва була проведена реконструкція зеленої зони, пішохідних доріжок та дитячого і спортивного майданчиків.

Дана ініціатива викликана з наступних потреб місцевих жителів:

- В першу чергу, з метою не допустити будівництва багатоповерхового житлового будинку, який заплановано на даній ділянці відповідно до Детального плану території комплексної реконструкції масиву «Соцмістечко» в межах просп. Броварський, просп. Соборності, просп. Гагаріна, вул. Гната Хоткевича, залізниця в Дніпровському районі м. Києва, оскільки статус скверу наділяє територію особливим охоронюваним статусом.
- По-друге мешканці прагнуть проведення на захаращеній території благоустрою, а саме:

Київська міська рада
25.05.2020 № 08/КО-2062

- Благоустрій зеленої зони шляхом висадки нових дерев, кущів, квітів та збереження існуючих насаджень.
- Реконструкція пошкоджених асфальто-бетонних доріжок на сучасні та прокладання нових, у тих місцях, де люди ходили роками по землі, внаслідок чого сформувалися ґрунтові стежки.
- Встановлення обмежень для автомобільного транспорту з метою недопущення паркування на зелених зонах, що призводить до їх руйнування та знищення.
- Провести реконструкцію дитячого та спортивного майданчиків із сучасним обладнанням та прогумованим покриттям.
- Встановити сучасні лави для відпочинку із урнами для сміття.
- Провести освітлення тощо.

Згідно рішення Київської міської ради від 26.06.2018 №997/5061 додається перелік необхідних документів та погоджень:

- *Колективне звернення – Підписні листи мешканців прилеглих будинків.*
- *План-схему розташування зеленої зони (графічні матеріали).*
- *Висновок Департаменту земельних ресурсів (Київської міської державної адміністрації) щодо можливості передачі земельної ділянки в користування для створення зеленої зони.*
- *Витяг з міського земельного кадастру щодо земельної ділянки, на якій ініціюється створення зеленої зони.*
- *Викопіювання з Детального плану території комплексної реконструкції масиву «Соцмістечко» в межах просп. Броварський, просп. Соборності, просп. Гагаріна, вул. Гната Хоткевича, залізниця в Дніпровському районі м. Києва – на якому запроектовано багатоповерховий житловий будинок.*
- *Фотофіксація місцевості.*

З повагою **В'ячеслав Сушко**

Олексій Новіков

21 травня 2020 року

Вип 14

Підписний лист

Ми, що підписалися нижче, звертаємося до **Новікова Олексія Олександровича**, як до депутата Київської міської ради з метою сприяння у вирішенні проблеми викладеної на першій сторінці даного наказу

надання статусу скверу земельній ділянці між будинками проп. Соборності, 22/1, 24, 26/2 вул. Тампере 1/22, 3А, 3, вул. Вифлеємська 2/26, 4

№	П.І.Б. Прізвище, ім'я, по батькові	Дата народження	Адреса проживання (вулиця, будинок, квартира)	Телефон	Дата	Підпис
1	Сидорова Владимировна					
2	Борисенок Павел Г.Е.					
3	Будьмедова Наталія Миколаївна Гуревич Василь Миколайович					
4	Яшименко Анна Євгенівна Самойлов Валерій Андрєєвич					
5	Симоненко Олександр Григорович					
6	Сеник Екатерина Андреевна					
7	Пачук Юрій Васильович					
8	Сосійчук Ирина Павлівна					

Яшименко Андрій Володимирович

Волкова Виктория Андреевна

Яшименко Андрій Миколайович

Яшименко Тетяна

Погорєлова Светлан

Використано коштів за рахунок волонтерів

№	П.І.Б.	Дата	Адреса проживання	Телефон	Дата	Підпис
	Шембалюк Влада Анатоліївна					
	Дмитренко Максим Павлович					
	Шупер Ірина Дмитрівна					
	Новаленко Ольга Олександрівна					
	Жевакова Анна Вадимівна					
	Павец Тарас Владимирович					
	Задорожная Ирина Владимировна					
	Скатенко Ірина Германівна					
	Матвієнко Марина Миколаївна					
	Деревянко Тетяна Станіславівна					
	Павлович Владимир					
	Приходько Наталія Михайлівна					
	Пєтрєєнко Любов Ігорівна					
	Пєчко Владислав Володимирович					
	Якименко Галина Борисівна					

ВИКОНАВЧИЙ ОРГАН КИЇВСЬКОЇ МІСЬКОЇ РАДИ
(КИЇВСЬКА МІСЬКА ДЕРЖАВНА АДМІНІСТРАЦІЯ)

ДЕПАРТАМЕНТ ЗЕМЕЛЬНИХ РЕСУРСІВ

вул.Хрещатик, 32-а, м.Київ, 01601, тел. (044) 279-58-72, ф. 288-07-57,
КБУ "Контактний центр міста Києва"(044) 15-51, E-mail: dzr@kmda.gov.ua Код ЄДРПОУ 26199097

№ 0570202/3-
№ 08/279/8/167-3261 від 16.12.2019

Депутатові Київської міської ради
НОВІКОВУ О.О.

Шановний Олексію Олександровичу!

Департаментом земельних ресурсів виконавчого органу Київської міської ради (Київської міської державної адміністрації) (далі – Департамент) розглянуто в межах компетенції Ваше депутатське звернення від 16.12.2019 № 08/279/8/167-3261 та надаються в електронному вигляді робочі матеріали - витяг з бази даних Міського земельного кадастру по земельній ділянці, вказаній у Вашому зверненні, із зазначенням кодів ділянок, землекористувачів, адрес, опису ділянок, площ (кв.м), виду права, дати закінчення права.

За наявною у Департаменті інформацією, земельна ділянка (обліковий код 63:023:0015) площею 10,37 га на вул. Тампере у Дніпровському районі м. Києва внесена до Міського земельного кадастру на підставі технічного звіту по встановленню зовнішніх меж земельної ділянки та обліковується за державним комунальним підприємством по утриманню житлового фонду Дарницького району міста Києва.

Водночас зазначаємо, що відомості Міського земельного кадастру не є підтвердженням виникнення права власності (користування) земельними ділянками, та носять виключно інформативний характер.

За поданням Департаменту Київська міська рада не приймала рішень про передачу зазначеної земельної ділянки у власність чи користування (оренду).

Зважаючи на викладене, Департамент підтримує ініціативу надання статусу скверу земельній ділянці, що розташована за адресою: вул. Вифлеємська, 2/26, 4, просп. Соборності, 26/2 та вул. Тампере, 3 у Дніпровському районі м. Києва, за умови уточнення функціонального призначення земельної ділянки містобудівною документацією (план зонування або детальний план території).

Додатково інформуємо, що відповідно до рішення Київської міської ради від 26.06.2018 № 997/5061 «Про ініціативи створення об'єктів благоустрою зеленого господарства міста Києва» розгляд ініціатив щодо створення об'єктів

благоустрою зеленого господарства (скверів, парків, алей, бульварів тощо) загального користування здійснюється постійною комісією Київської міської ради з питань екологічної політики.

З повагою

Виконувач обов'язків директора Віктор ДВОРНІКОВ

Станіслав Коростій
Євген Куцевол 278 41 55

РОБОЧІ МАТЕРІАЛИ

Витяг з бази даних міського земельного кадастру від 13.01.2020

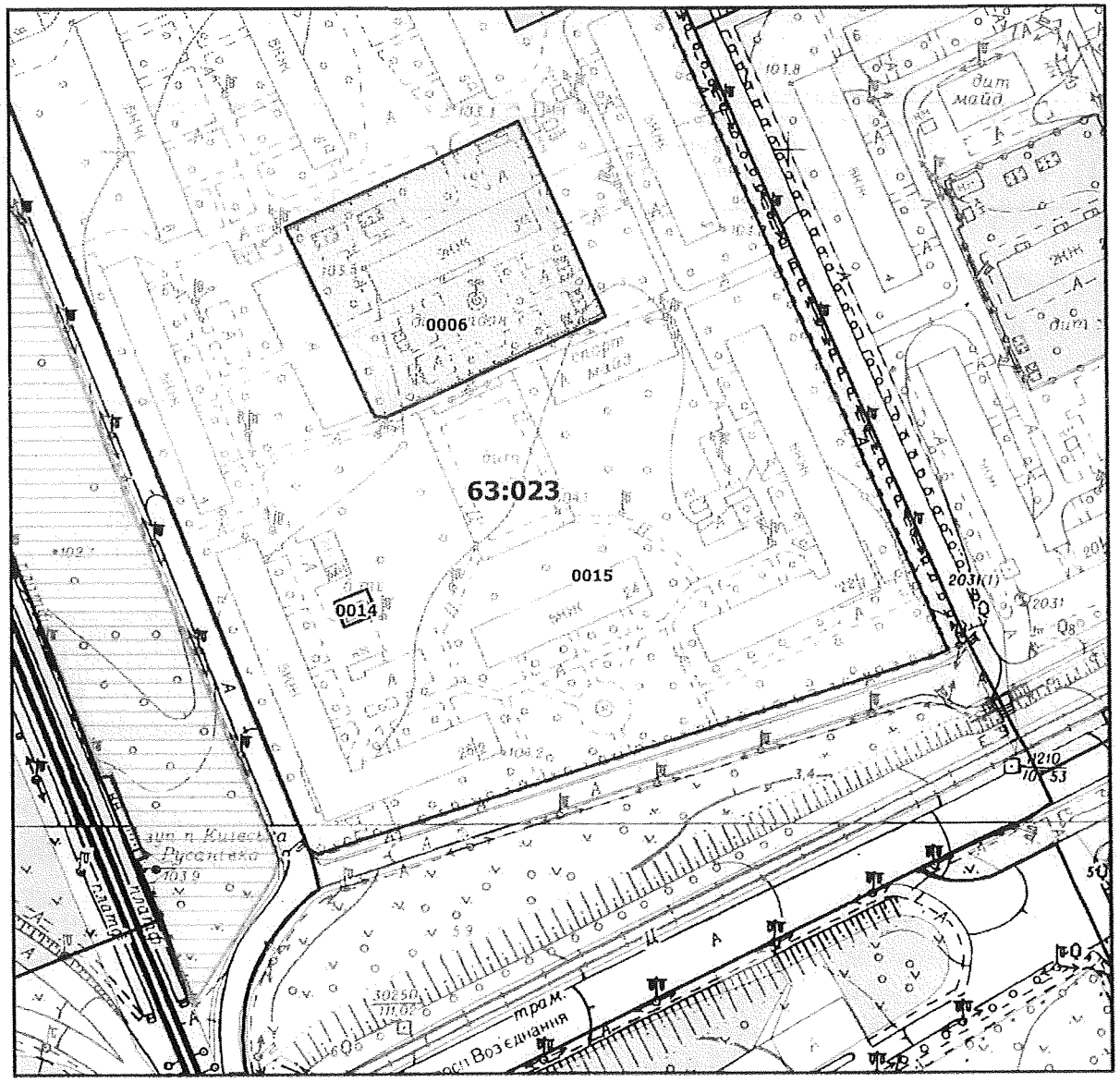

Масштаб 1:2000

РЕЄСТР ЗЕМЕЛЬНИХ ДІЛЯНОК

Код зем. ділянки	Користувач	Адреса зем. ділянки	Площа, кв. м.	Вид права	Дата закінч. права
63:023:0006	Управління освіти Дніпровської районної в місті Києві державної адміністрації	вул. Тампере, 3а	4806,37	Без права	
63:023:0014	Приватне акціонерне товариство "ДТЕК Київські електромережі"	просп. Возз'єднання, 24	82,31		
63:023:0015	Державне комунальне підприємство по утриманню житлового фонду Дарницького району м.Києва	вул. Тампере	103754,53		

бульвар Верховної Ради
Євгена Сверстюка
Будівельників
м. В. Маяковського
Ентузіастів
Тампере
Кладовище домашніх тварин
Київська Русанівка
GLUSCO
Amic Energy
Григорія Чупринки
Synevo
IMD
Фармація
Дорницька площа
Тампере

РОБОЧІ МАТЕРІАЛИ

Витяг з бази даних міського земельного кадастру від 13.01.2020

Масштаб 1:2000

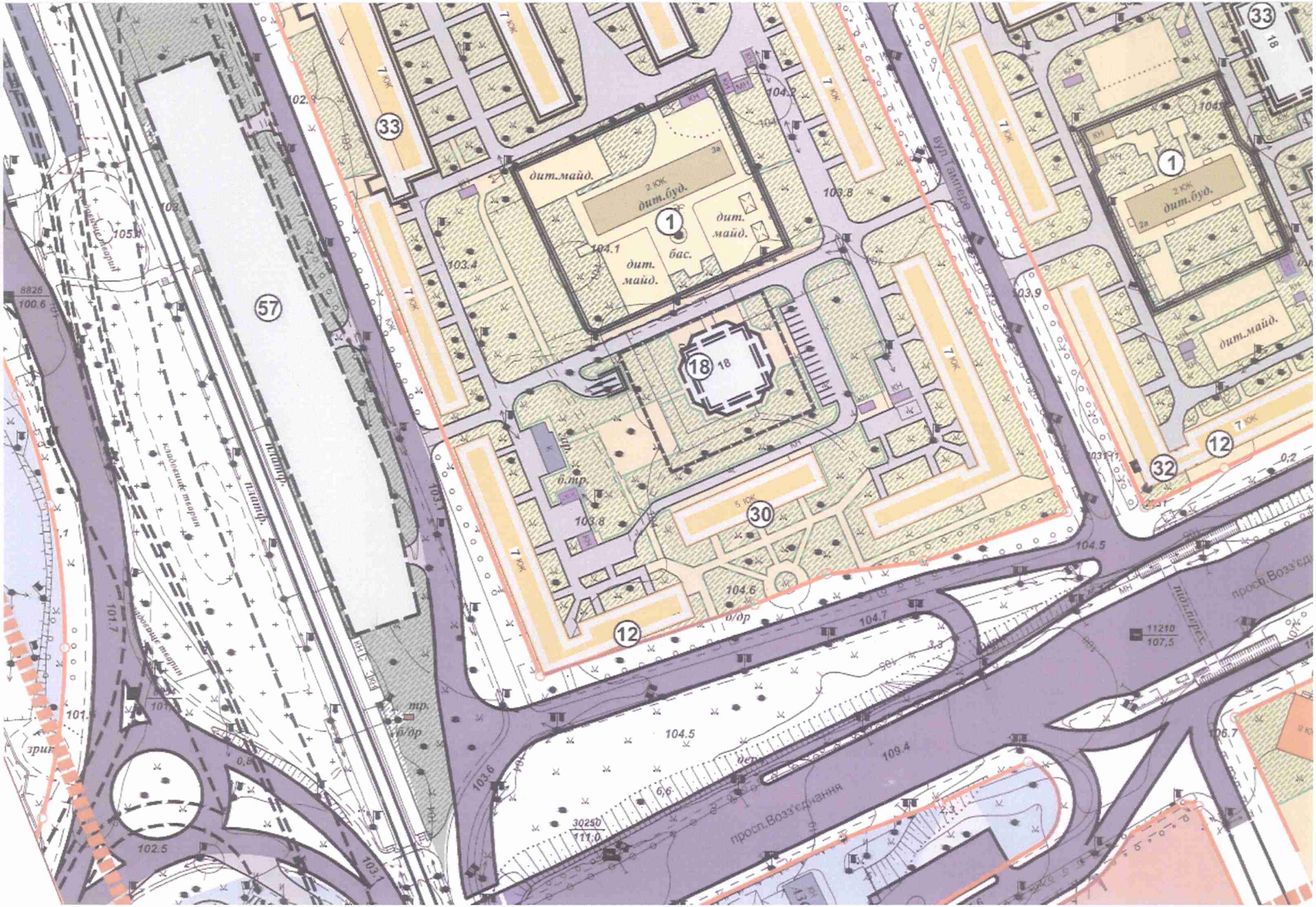
дит.майд.
дит.буд.
дит. майд.
бас.
дит. майд.
дит.буд.
дит.майд.
б.тр.
б/др
тр.
б/др
б/др
вул. Ампера
просп.Воз'єднання
пов.вирез.
просп.Воз'єднання
57
33
1
18
12
30
32
104.1
103.4
103.8
104.2
103.9
104.5
104.6
104.7
109.4
102.5
101.7
100.6
8826
11210
107.5
30250
111.0

ВИКОНАВЧИЙ ОРГАН КИЇВСЬКОЇ МІСЬКОЇ РАДИ
(КИЇВСЬКА МІСЬКА ДЕРЖАВНА АДМІНІСТРАЦІЯ)

КИЇВЗЕЛЕНБУД
www.kievzelenbud.com

Київське комунальне об'єднання зеленого будівництва та експлуатації зелених насаджень міста «Київзеленбуд»

вул. Кудрявська,23, м. Київ, 04053 тел./факс (044) 272-40-57
Call-центр (044) 272-40-18 E-mail:info@kievzelenbud.com Код ЄДРПОУ 03362123

_____№_____

від 03.09.2019 року №08/279/8/167-3051

Депутатові Київської міської ради
Олексію НОВІКОВУ

Про відповідь на депутатське звернення від 03.09.2019 року №08/279/8/167-3051 депутата Київської міської ради О.Новікова щодо можливості надання статусу скверу земельним ділянкам

Шановний Олексій Олександрович!

Київським комунальним об'єднанням зеленого будівництва та експлуатації зелених насаджень «Київзеленбуд» (далі – КО «Київзеленбуд»), в межах компетенції опрацьовано депутатське звернення від 03.09.2019 року №08/279/8/167-3051 депутата Київської міської ради О.Новікова щодо можливості надання статусу скверу земельній ділянці, за адресою: вул. Віфлеємська, 2/26, 4, 6, просп. Соборності, 26/2 та вул. Тампере, 3 у Дніпровському районі м. Києва.

За результатами розгляду повідомляємо наступне.

За наданою КП УЗН Дніпровського району інформацією, зазначена у звернені земельна ділянка не перебуває на балансі комунального підприємства по утриманню зелених насаджень Дніпровського району м. Києва (далі КП УЗН Дніпровського району), що входить до складу КО«Київзеленбуд», та знаходиться в частині внутрішньоквартальної забудови.

Також повідомляємо, що на зазначену земельну ділянку рішення щодо надання статусу скверу не приймалось.

Відповідно до пункту 3 Методичних рекомендацій щодо визначення прибудинкових територій багатоквартирних будинків, затверджених наказом № 389 Мінрегіону від 29 грудня 2011 року мінімально допустима величина прибудинкової території не може бути меншою за територію технічного обслуговування відповідного багатоквартирного житлового будинку, якщо зазначене можливе в існуючій забудові.

Тому, під час визначення упорядкованої ділянки зелених насаджень та її планування, необхідно врахувати забезпечення доступу до технічного обслуговування житлових будинків, що розташовані поряд.

У разі дотримання зазначених норм законодавства, КО «Київзеленбуд» не заперечує проти ініціативи створення скверу на земельній за адресою: вул.Віфлеємська, 2/26, 4, 6, просп. Соборності, 26/2 та вул. Тампере, 3 у Дніпровському районі м. Києва.

Звертаємо Вашу увагу на те, що з метою залучення громадськості до створення об'єктів благоустрою зеленого господарства в місті Києві, Київська міська рада прийняла рішення від 26 червня 2018 року N 997/5061 «Про ініціативи створення об'єктів благоустрою зеленого господарства міста Києва».

Ініціатор разом з заявою щодо ініціативи створення зеленої зони надає до постійної комісії Київської міської ради з питань екологічної політики встановлений перелік документів.

У разі підтримки ініціативи створення зеленої зони постійна комісія Київської міської ради з питань екологічної політики звертається до Київського комунального об'єднання зеленого будівництва та експлуатації зелених насаджень міста "Київзеленбуд" (далі - КО "Київзеленбуд"), комунальних підприємств по утриманню зелених насаджень відповідного району міста з рекомендацією про необхідність подання клопотання про надання дозволу на розроблення проекту землеустрою щодо відведення земельної ділянки, для створення ініційованої зеленої зони у встановленому порядку.

З повагою

Виконувач обов'язків
генерального директора Олексій КОРОЛЬ

Менчак Н.М. (044) 272-40-52
Сапожнікова Н.В.

15

Київська міська рада
25.05.2020 № 08/10801

ДЕПУТАТ

КИЇВСЬКОЇ МІСЬКОЇ РАДИ VIII СКЛИКАННЯ

"17" грудня 2019 р. № 08/279/8/167-3262

Голові Постійної комісії
Київської міської ради з
питань екологічної політики
Яловому К.В.
01044, м. Київ, вул. Хрещатик, 36

ДЕПУТАТСЬКЕ ЗВЕРНЕННЯ

Шановний Костянтине Володимировичу!

До мене, як до депутата Київської міської ради, неодноразово зверталися мешканці будинку № 14/6 по вул. Краківській Дніпровського району м. Києва із проханням проведення благоустрою на їх прибудинковій території.

У зв'язку із цим прошу Вас розглянути питання щодо створення об'єкту благоустрою – скверу на земельній ділянці, яка розташована по вулиці Краківська, 14/6, у Дніпровському районі міста Києва, з метою збереження зеленої зони, здійснення її належного благоустрою та озеленення, у тому числі провести реконструкцію дитячого та спортивного майданчиків, обмежити заїзд автомобілів на зелену зону, влаштувати місця для відпочинку тощо за допомогою КО «Київзеленбуд».

Посилаючись на рішення Київської міської ради від 26.06.2018 №997/5061 додаю перелік наступних документів:

- Колективне звернення – Підписні листи мешканців будинку № 14/6 по вулиці Краківській, Дніпровського району міста Києва.
- Висновок Департаменту земельних ресурсів (Київської міської державної адміністрації) щодо можливості передачі земельної ділянки у користування для створення зеленої зони.
- Витяг з міського земельного кадастру щодо земельної ділянки, на якій ініціюється створення зеленої зони.
- План-схему розташування зеленої зони (графічні матеріали).

Про результат розгляду депутатського звернення прошу повідомити мене у строк, передбачений Законом України «Про статус депутатів місцевих рад».

З повагою,
Депутат Київської міської ради **О. О. НОВІКОВ**

Вик.: Ігор Подленко (044) 353-12-44

ВИКОНАВЧИЙ ОРГАН КИЇВСЬКОЇ МІСЬКОЇ РАДИ
(КИЇВСЬКА МІСЬКА ДЕРЖАВНА АДМІНІСТРАЦІЯ)

ДЕПАРТАМЕНТ ЗЕМЕЛЬНИХ РЕСУРСІВ

вул.Хрещатик, 32-а, м.Київ, 01601, тел. (044) 279-58-72, ф. 288-07-57,
КБУ "Контактний центр міста Києва"(044) 15-51, E-mail: dzr@kmda.gov.ua Код ЄДРПОУ 26199097

№ 0570202/3-
№ 08/279/8/167-3170 від 05.11.2019

Депутатові Київської міської ради
НОВІКОВУ О.О.

Шановний Олексію Олександровичу!

Департаментом земельних ресурсів виконавчого органу Київської міської ради (Київської міської державної адміністрації) Ваше депутатське звернення від 05.11.2019 № 08/279/8/167-3170 розглянуто та повідомляється.

Департамент земельних ресурсів підтримує ініціативу про розгляд Київською міською радою питання щодо надання статусу скверу земельній ділянці за адресою: вул. Краківська, 14/6 у Дніпровському районі м. Києва за умови уточнення функціонального призначення земельної ділянки містобудівною документацією (план зонування або детальний план території), та при вирішенні майново-правових питань, оскільки на земельній ділянці (код 66:224:0009) яка обліковується за ПАТ "ДТЕК Київські електромережі", розташовано об'єкт нерухомого майна.

Додатково інформуємо, що відповідно до рішення Київської міської ради від 26.06.2018 № 997/5061 «Про ініціативи створення об'єктів благоустрою зеленого господарства міста Києва» розгляд ініціатив щодо створення об'єктів благоустрою зеленого господарства (скверів, парків, алей, бульварів тощо) загального користування здійснюється постійною комісією Київської міської ради з питань екологічної політики.

Одночасно надаємо в електронному вигляді робочі матеріали – витяг з бази даних міського земельного кадастру із зазначенням кодів ділянок, землекористувачів, адрес, опису, площ (кв.м), виду права, дати закінчення права.

Додатки: на _2_ арк. в 1 прим.

З повагою

Директор Петро ОЛЕНИЧ

Станіслав Коростій
Алла Платовська 278 41 55

№ 057/17764

РОБОЧІ МАТЕРІАЛИ

Витяг з бази даних міського земельного кадастру від 05.12.2019 р.

м. Київ

Дніпровський р-н

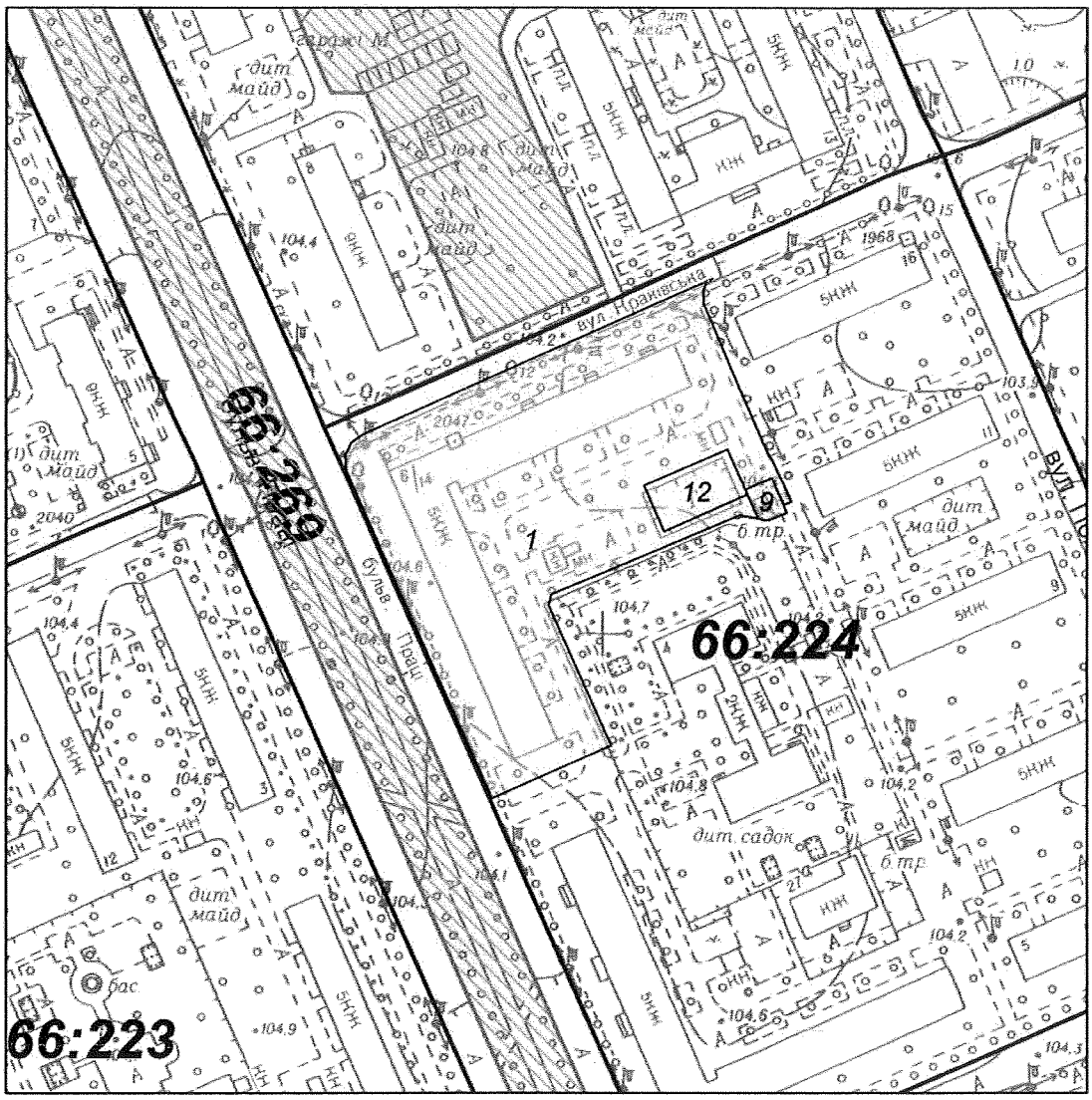

Масштаб 1:2000

**** Черговий план м.Києва ведеться з 1995 року***

виготовлено КП "Київський інститут земельних відносин"

РЕЄСТР ЗЕМЕЛЬНИХ ДІЛЯНОК

Черговий план

Код ділянки	Землекористувачі	Адреса ділянки	Площа (кв.м)	Вид права	Цільове призначення
66:224:0001	Державне комунальне підприємство "Соцмістечко"|Товариство з обмеженою відповідальністю "МРІЯ-А"|Товариство з обмеженою відповідальністю "ІКС"	бульв. Праці, 6/14	7 998,79		1,
66:224:0009	Приватне акціонерне товариство "ДТЕК Київські електромережі"	вул. Краківська, 16	80,39		0,
66:224:0012	Спортивний майданчик		348,04		0,

РОБОЧІ МАТЕРІАЛИ

Витяг з бази даних міського земельного кадастру від 05.12.2019 р.

м. Київ

Дніпровський р-н

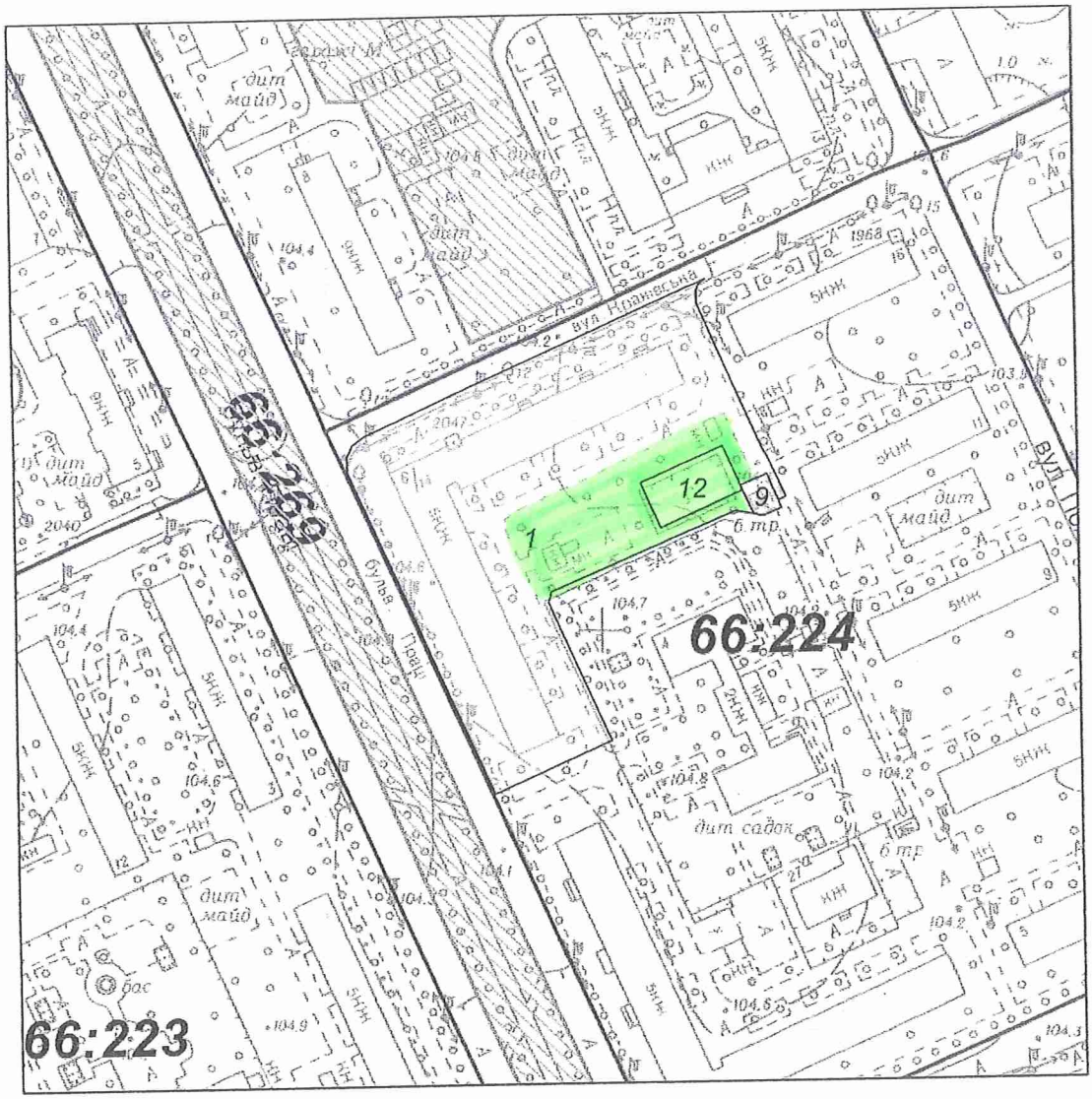

Масштаб 1:2000

**** Черговий план м.Києва ведеться з 1995 року***

виготовлено КП "Київський інститут земельних відносин"

Підписний лист

Ми, що підписалися нижче, звертаємося до **Новікова Олексія Олександровича, як до депутата Київської міської ради** з метою сприяння у вирішенні проблеми, викладеної на першій сторінці даного наказу.

щодо надання статусу скверу на прибудинковій території будинків по вул. Краківській 14/6 та бульв. Праці 6/14.

№	П.І.Б. Прізвище, ім'я, по батькові
1	Семенова Ірина Вікт.
2	Прокопчук Мирослава Олене.
3	Гришин Юрій Петрович
4 /5	Зеніч Л.Н. Зеніч А.П.
5 /6	Соколов С.П. Сахновський Н.В.
6	Кулікова О.Г.
7	Мартиненко Володимир Вікт.
8	Мартиненко Тетяна Георгіївна
9	Михайлов Андрій Валерійович
10 /11	Вроцій Тетяна Вроцій Валерій
12 /13	Сенченко О.Л. Сенченко О.Л.
14	Ковальчук С.П.
17	Скоробрецький Ігор Олексій
18	[illegible]

Підписний лист

Ми, що підписалися нижче, звертаємося до **Новікова Олексія Олександровича, як до депутата Київської міської ради** з метою сприяння у вирішенні проблеми, викладеної на першій сторінці даного наказу.

щодо надання статусу скверу на придерев'ній території лісу будинками по вул. Краківській 4/6 та вул. Прорізній 6/14.

№	П.І.Б. Прізвище, ім'я, по батькові	Дата народження	Адреса проживання (вулиця, номер будинку, квартира)	Телефон	Дата	Підпис
1.	Скоробрешуна Олена Олександрівна					
2.	Бобрик Валентина Іванівна					
3.	Викорезова Олена Миколаївна					
4.	Пантелєєва Наталія Тимофіївна					
5.	Шарлєєва Інна Петрівна					
6.	Хавицька Ганна Іванівна					
7.	Дімин Роман					
8.	Бишовець Володимир Андр					
9	Шадура Надія Ів					
10	Данилюк А.А.					
11	Пасуна					
12	Богданюк Валерій Олекс					
13	Понідаєва Віліта Іванівна					
14	Борисенко Ірина Сергіївна					

№	П.І.Б. Прізвище, ім'я, по батькові	Дата народження	Адреса проживання (вулиця, номер будинку, квартира)	Телефон	Дата	Підпис
15	Животівський Олексій Володимирович					
16	Юшенко І.Н.					
17	Лозарєва І.С					
18	Ярося В.В.					
19	Руденков В.В.					
20	Мавруук А.В.					
21	Пономаренко П.П					
22	Руменцева В.					
23	Андрусенко А.					
24	Пазиченко Лариса Ніко					
25	Драгуна Інна Сергіївна					
26	Горяка С.М					
27	Бубенік Т.П					
28	Багей Я.О					
	Чорненко Т.П.					

Сторони та уповноважений представник таких Сторонів що від імені такої
даних, зазначених у правочині, з метою забезпечення реалізації відносин
дати згоди на обробку персональних даних, якщо інший (більш
персональних даних також підтверджують що вони належним чином пов

Підписного листа зас

16

ДЕПУТАТ
КИЇВСЬКОЇ МІСЬКОЇ РАДИ VIII СКЛИКАННЯ

«13» квітня 2020р. №08/279/08/161-469

Голові постійної комісії Київської міської ради з питань екологічної політики
Яловому К.В.

ДЕПУТАТСЬКЕ ЗВЕРНЕННЯ

Щодо створення скверу за адресою: між будинками вул. Березняківська, 2 та вул. І. Миколайчука, 19, 19А, 21 у Дніпровському районі міста Києва

Шановний Костянтине Володимировичу!

До мене, як до депутата Київської міської ради – представника інтересів територіальної громади міста Києва, на особистому прийомі звернулися мешканці мікрорайону через їх представницький орган ОСН «БК Березняківська 2», ОСН «КМ «Березняки-Тельбін» з проханням сприяти створенню скверу на земельній ділянці, що розташована за адресою: між будинками вул. Березняківська, 2 та вул. І. Миколайчука, 19, 19А, 21 у Дніпровському районі міста Києва.

Відповідно до вимог Рішення Київської міської ради від 26 червня 2018 року № 997/5091 «Про ініціативи створення об'єктів благоустрою зеленого господарства міста Києва» розгляд ініціатив щодо створення об'єктів благоустрою зеленого господарства (скверів, парків, алей, бульварів, тощо) загального користування здійснюється постійною комісією Київської міської

Київська міська рада
13.04.2020 № 08/8267

ради з питань екологічної політики.

Враховуючи вищевикладене та з метою ефективного виконання своїх депутатських повноважень та забезпечення права кожного громадянина на безпечне для життя та здоров'я навколишнє середовище, визначеного статтею 50 Конституції України, здійснення належного благоустрою та збереження зелених насаджень у місті Києві, прошу Вас, розглянути на засіданні постійної комісії Київської міської ради з питань екологічної політики можливість надання статусу скверу земельній ділянці, що розташована за адресою: між будинками вул. Березняківська, 2 та вул. І. Миколайчука, 19, 19А, 21 у Дніпровському районі міста Києва прощею 0,8 га, проведення КО «Київзенбуд» відповідних організаційно-правових заходів та подальшого оформлення права постійного користування земельною ділянкою у встановленому порядку.

Про результати розгляду депутатського звернення прошу повідомити мене за адресою: вул. Хрещатик, 36, каб. 403, 418, м. Київ, 01044 у термін, передбачений частиною другою статті 13 Закону України «Про статус депутатів місцевих рад» та частиною другою статті 20 Регламенту Київської міської ради.

Додаток: *1. План-схема земельної ділянки, якій надається статус сквер на 1 арк;*

2. Витяг з міського земельного кадастру на 1арк.

3. Реєстр земельних ділянок;

4. Звернення ОСН «КМ «Березняки-Тельбін»;

5. Звернення ОСН «БК Березняківська 2»;

6. Погодження Департаменту земельних ресурсів.

З повагою,

Депутат Київради В. Гуманенко

Виконавець
Носенко М.В.
093-631-64-23

ВИКОНАВЧИЙ ОРГАН КИЇВСЬКОЇ МІСЬКОЇ РАДИ
(КИЇВСЬКА МІСЬКА ДЕРЖАВНА АДМІНІСТРАЦІЯ)

ДЕПАРТАМЕНТ ЗЕМЕЛЬНИХ РЕСУРСІВ

вул.Хрещатик, 32-а, м.Київ, 01601, тел. (044) 279-58-72, ф. 288-07-57,
КБУ "Контактний центр міста Києва"(044) 15-51, E-mail: dzr@kmda.gov.ua Код ЄДРПОУ 26199097

№ 0570202/3-
№ 08/279/08/161-448 від 20.02.2020

Депутатові Київської міської ради
Валерію ГУМАНЕНКУ

Щодо створення скверу

Шановний Валерію Леонідовичу!

У Департаменті земельних ресурсів виконавчого органу Київської міської ради (Київської міської державної адміністрації) Ваше депутатське звернення від 20.02.2020 № 08/279/08/161-448 розглянуто та повідомляється.

Департамент підтримує ініціативу про розгляд Київською міською радою питання щодо надання статусу скверу земельній ділянці за адресою: між будинками вул. Березняківська, 2, 4, 6 та вул. І.Миколайчука, 17/1, 17/2, 19, 19/1, 19/2, 19А, 21 у Дніпровському районі м. Києва за умови уточнення функціонального призначення земельної ділянки містобудівною документацією (план зонування або детальний план території) та за умови вирішення майново-правових питань.

Також повідомляємо, що відповідно до рішення Київської міської ради від 06.07.2017 № 738/2900 «Про заходи, спрямовані на збереження територій зелених зон міста Києва» здійснення організаційно-правових заходів з оформлення права постійного користування земельними ділянками об'єктів благоустрою зеленого господарства комунальної власності територіальної громади міста Києва покладено на Київське комунальне об'єднання зеленого будівництва та експлуатації зелених насаджень міста «Київзеленбуд».

З повагою

виконувач обов'язків Директора Віктор ДВОРНІКОВ

Станіслав Коростій 288 07 58

№ 057/2290

РЕЄСТР ЗЕМЕЛЬНИХ ДІЛЯНОК

Черговий план

Код ділянки	Землекористувачі	Адреса ділянки	Площа (кв.м)	Вид права	Цільове призначення
90:136:0009	Житлово-будівельний кооператив "Хвиля"	вул. Серафимовича, 17/1	5 580,02	Постійне користування	1.9, для експлуатації та обслуговування житлового будинку
90:136:0010	Публічне акціонерне товариство "КИЇВЕНЕРГО"	вул. Івана Миколайчука, 19а (вул. Серафимовича)	135,96		0,
90:136:0011	Комунальне підприємство виконавчого органу Київради (Київської міської державної адміністратиції) "Київтеплоенерго"	вул. Івана Миколайчука, 19а (вул. Серафимовича)	241,53		0,
90:136:0012	Житлово-будівельний кооператив "Конструктор-2"	вул. Серафимовича, 21	4 966,48		0,
90:136:0014	Київський університет імені Бориса Грінченка|Товариство з обмеженою відповідальністю "Авіакомпанія"Україна-АероАльянс"|Головне управління Міністерства Внутрішніх Справ України в місті Києві	вул. Березняківська, 4а	10 789,19		1,
90:136:0015	Управління освіти Дніпровської районної в місті Києві державної адміністрації	вул. Березняківська, 6а	9 637,92	Без права	1, для експлуатації та обслуговування навчального закладу
90:136:0016	Комунальне підприємство по утриманню житлового господарства Дніпровського району м.Києва|Черепаха Наталія Анатоліївна|Товариство з обмеженою відповідальністю "ВАТСОН-ТЕЛЕКОМ"|Сердюк Юрій Володимирович|Комунальне підприємство "Фармація"	вул. Березняківська, 8	3 601,58		1,
90:136:0017	Публічне акціонерне товариство "КИЇВЕНЕРГО"	вул. Березняківська, 8	87,74		0,
90:136:0031	Державне комунальне управління житлового господарства Харківського району м.Києва	вул. Амвросія Бучми, 7а	36 467,65		0,
90:136:0032	Державне комунальне управління житлового господарства Харківського району м.Києва	вул. Амвросія Бучми, 7а	33 575,56		0,
90:136:0033	Державне комунальне управління житлового господарства Харківського району м.Києва	вулиця Амвросія Бучми, 7а; просп.Павла Тичини, 11, 13	53 306,28		0,
90:136:0035	Державне комунальне управління житлового господарства Харківського району м.Києва	вул. Амвросія Бучми, 7а	19 359,61		0,
90:136:0036	Державне комунальне управління житлового господарства Харківського району м.Києва|Приватне підприємство "Авеста"	вул. Серафимовича, 17	1 723,70	Тимчасове користування на 15 років (термін дії скінчився)	1.13.2, для експлуатації та обслуговування житлового будинку з добудовою крамниці по продажу продовольчих товарів
90:136:0053	Землі не надані у власність чи користування	вул. Березняківська, 4а	4 796,18		1,
90:136:0070	Комунальне підприємство виконавчого органу Київради (Київської міської державної адміністратиції) "Київтеплоенерго"	вул. Березняківська, 2	227,80		1,

Вхід. № [illegible]
"4" 8 2020 р.

ОРГАН САМООРГАНІЗАЦІЇ НАСЕЛЕННЯ
БУДИНКОВИЙ КОМІТЕТ

№6/12.02.2020 р.

[redacted]

Звернення громадян

Депутату КМР
Гуманенко В.Л.

Звернення

Шановний Валерій Леонидович.

Мешканці будинку №2 по вулиці Березняківський вимушені звернутися до Вас з слідуючим питанням.

В парковій зоні напроти будинку №19А по вулиці Миколайчука на зеленій і парковій зоні незаконно паркуються автомобілі...

Мешканці будинків вулиця Миколайчука 19, 19А, 21, вулиця Березняківська 2 кілька років поспіль звертались до „Зеленбуду" Дніпровського району м. Києва облаштувати паркову зону і посадити молоді дерева. В 2019 році „Зеленбуд" Дніпровського району зробив посадку молодих дерев, облаштував паркову зону, а що далі? В даний час між молодими деревами і в парковій зоні стоять автомобілі, знищується трава і парк має неохайний вигляд.

Мешканці перерахованих будинків неодноразово зверталися до ГУНП в м. Києві (Дніпровське управління по цьому питанню, але належного контролю поліції до цього часу немає.

Керівництво ОСНБК „Березняки-2" стараючись на неодноразові звернення мешканців будинків 19, 19А, 21 по вулиці Миколайчука і вулиці Березняківський 2 звертаються до Вас з проханням навести лад в цьому питанні (з допомогою поліції прибрати автомобілі з зеленої і паркової зони, а також поставити питання перед „Автодором" про знак „Парковка заборонена".

З повагою

Керівник ОСНБК „Березняки-2" В.Карулін

РОБОЧІ МАТЕРІАЛИ

Витяг з бази даних міського земельного кадастру від 26.12.2019 р.

м. Київ

Дніпровський р-н

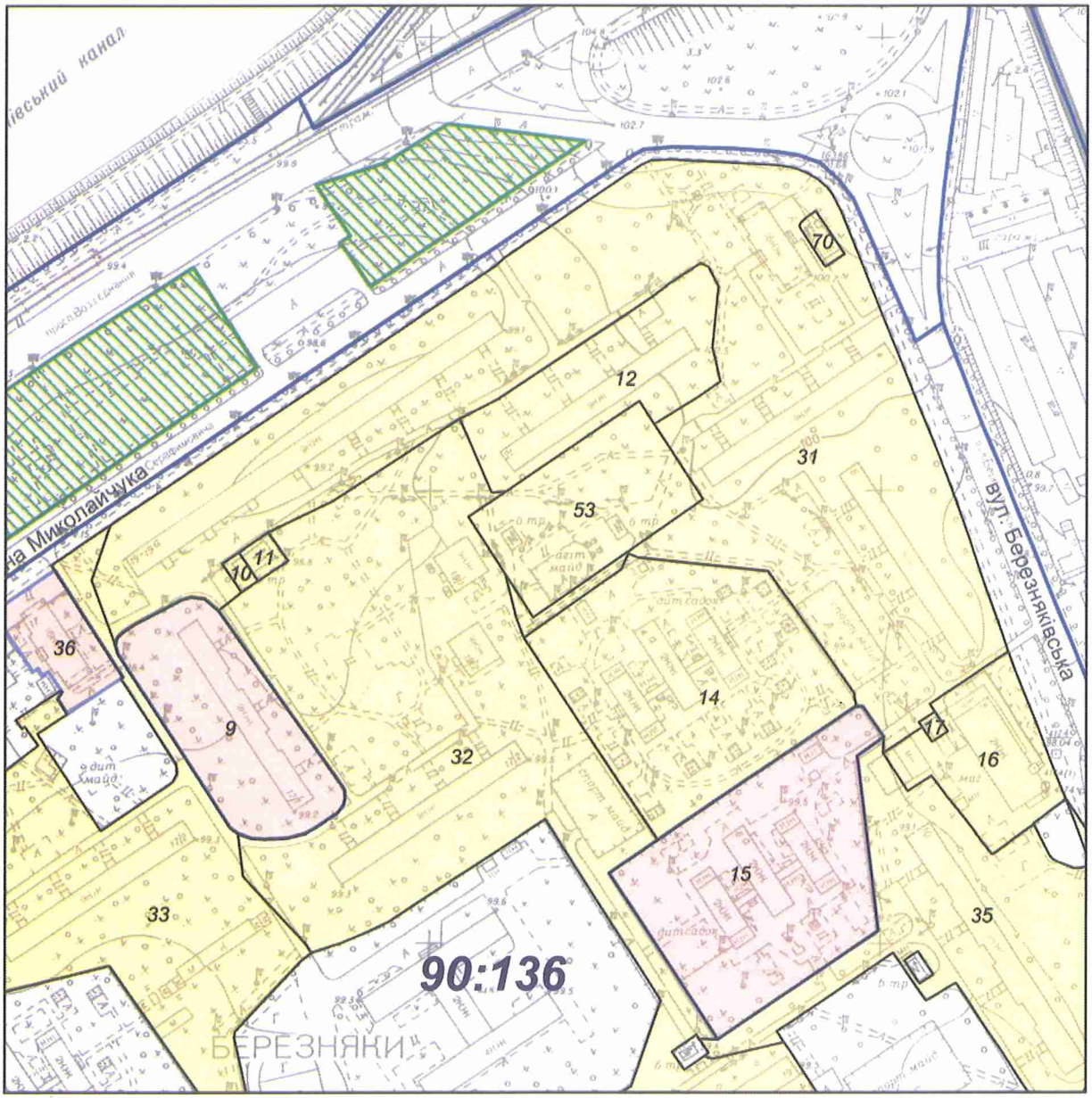

Масштаб 1:3000

**** Черговий план м.Києва ведеться з 1995 року***

виготовлено КП "Київський інститут земельних відносин"

вхід № 01/20-612
від 19.01.2020

ОРГАН САМООРГАНІЗАЦІЇ НАСЕЛЕННЯ
«КОМІТЕТ МІКРОРАЙОНУ «БЕРЕЗНЯКИ-ТЕЛЬБІН»
ЄДРПОУ 26476606 МФО 800172 р\р UA398201720344300001000038336

02098, м. Київ, вул.А.Бучми 6, тел., 044-295-72-24

03.01.2020р.№ 02/20-003

Депутату Київської міської ради

Гуманенку В.Л.

Шановний Валеріє Леонідовичу!

До нашого комітету неодноразово звертаються мешканці з приводу загроз зеленим зонам мікрорайону «Березняки». Неодноразові намагання на прибудинкових зелених зонах почати незаконне будівництво, встановити «розливайки» та хаотичне паркування автомобілів викликають велике занепокоєння у місцевих мешканців.

Зокрема, таким загрозам піддаються земельні ділянки за адресами: вул. Березняківська, 2, 4 та 6., вул. Миколайчука 17, 17/1, 19, 19, а.

Для комплексного вирішення даної проблеми, просимо Вас підготувати проект рішення Київської міської ради щодо надання зазначеним земельним ділянкам статусу скверу.

З повагою

заступник керівника О. Чумак

РОБОЧІ МАТЕРІАЛИ

Витяг з бази даних міського земельного кадастру від 26.12.2019 р.

м. Київ

Дніпровський р-н

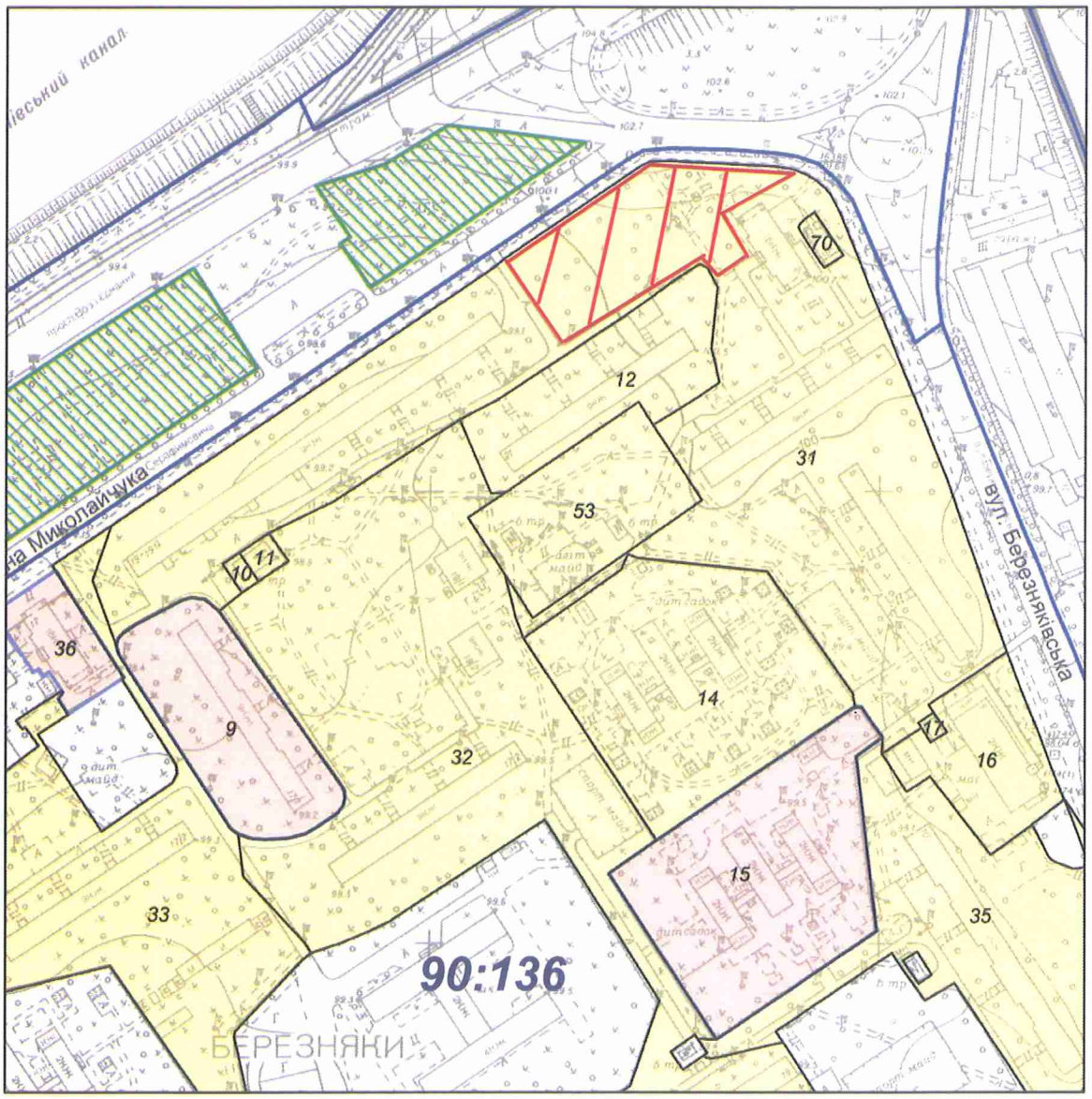

Масштаб 1:3000

**** Черговий план м.Києва ведеться з 1995 року***

виготовлено КП "Київський інститут земельних відносин"

17

ДЕПУТАТ
КИЇВСЬКОЇ МІСЬКОЇ РАДИ VIII СКЛИКАННЯ

«13» квітня 2020р. №08/279/08/161-468

Голові постійної комісії Київської міської ради з питань екологічної політики
Яловому К.В.

ДЕПУТАТСЬКЕ ЗВЕРНЕННЯ

Щодо створення скверу за адресою:
між будинками вул. Березняківська,
2, 4, 4А та вул. І. Миколайчука, 19/1, 19/2, 21
у Дніпровському районі міста Києва

Шановний Костянтине Володимировичу!

До мене, як до депутата Київської міської ради – представника інтересів територіальної громади міста Києва, на особистому прийомі звернулися мешканці мікрорайону через їх представницький орган ОСН «БК Березняківська 2», ОСН «КМ «Березняки-Тельбін» з проханням сприяти створенню скверу на земельній ділянці, що розташована за адресою: між будинками вул. Березняківська, 2, 4, 4А та вул. І. Миколайчука, 19/1, 19/2, 21 у Дніпровському районі міста Києва.

Відповідно до вимог Рішення Київської міської ради від 26 червня 2018 року № 997/5091 «Про ініціативи створення об'єктів благоустрою зеленого господарства міста Києва» розгляд ініціатив щодо створення об'єктів благоустрою зеленого господарства (скверів, парків, алей, бульварів, тощо) загального користування здійснюється постійною комісією Київської міської

Київська міська рада
13.04.2020 № 08/8263

ради з питань екологічної політики.

Враховуючи вищевикладене та з метою ефективного виконання своїх депутатських повноважень та забезпечення права кожного громадянина на безпечне для життя та здоров'я навколишнє середовище, визначеного статтею 50 Конституції України, здійснення належного благоустрою та збереження зелених насаджень у місті Києві, прошу Вас, розглянути на засіданні постійної комісії Київської міської ради з питань екологічної політики можливість надання статусу скверу земельній ділянці, що розташована за адресою: між будинками вул. Березняківська, 2, 4, 4А та вул. І. Миколайчука, 19/1, 19/2, 21 у Дніпровському районі міста Києва прощею 1,2 га, проведення КО «Київзенбуд» відповідних організаційно-правових заходів та подальшого оформлення права постійного користування земельною ділянкою у встановленому порядку.

Про результати розгляду депутатського звернення прошу повідомити мене за адресою: вул. Хрещатик, 36, каб. 403, 418, м. Київ, 01044 у термін, передбачений частиною другою статті 13 Закону України «Про статус депутатів місцевих рад» та частиною другою статті 20 Регламенту Київської міської ради.

Додаток: *1. План-схема земельної ділянки, якій надається статус сквер на 1 арк;*

2. Витяг з міського земельного кадастру на 1арк.

3. Реєстр земельних ділянок;

4. Звернення ОСН «КМ «Березняки-Тельбін»;

5. Звернення ОСН «БК Березняківська 2»;

6. Погодження Департаменту земельних ресурсів.

З повагою,

Депутат Київради В. Гуманенко

Виконавець
Носенко М.В.
093-631-64-23

ВИКОНАВЧИЙ ОРГАН КИЇВСЬКОЇ МІСЬКОЇ РАДИ
(КИЇВСЬКА МІСЬКА ДЕРЖАВНА АДМІНІСТРАЦІЯ)

ДЕПАРТАМЕНТ ЗЕМЕЛЬНИХ РЕСУРСІВ

вул.Хрещатик, 32-а, м.Київ, 01601, тел. (044) 279-58-72, ф. 288-07-57,
КБУ "Контактний центр міста Києва"(044) 15-51, E-mail: dzr@kmda.gov.ua Код ЄДРПОУ 26199097

№ 0570202/3-
№ 08/279/08/161-448 від 20.02.2020

Депутатові Київської міської ради
Валерію ГУМАНЕНКУ

Щодо створення скверу

Шановний Валерію Леонідовичу!

У Департаменті земельних ресурсів виконавчого органу Київської міської ради (Київської міської державної адміністрації) Ваше депутатське звернення від 20.02.2020 № 08/279/08/161-448 розглянуто та повідомляється.

Департамент підтримує ініціативу про розгляд Київською міською радою питання щодо надання статусу скверу земельній ділянці за адресою: між будинками вул. Березняківська, 2, 4, 6 та вул. І.Миколайчука, 17/1, 17/2, 19, 19/1, 19/2, 19А, 21 у Дніпровському районі м. Києва за умови уточнення функціонального призначення земельної ділянки містобудівною документацією (план зонування або детальний план території) та за умови вирішення майново-правових питань.

Також повідомляємо, що відповідно до рішення Київської міської ради від 06.07.2017 № 738/2900 «Про заходи, спрямовані на збереження територій зелених зон міста Києва» здійснення організаційно-правових заходів з оформлення права постійного користування земельними ділянками об'єктів благоустрою зеленого господарства комунальної власності територіальної громади міста Києва покладено на Київське комунальне об'єднання зеленого будівництва та експлуатації зелених насаджень міста «Київзеленбуд».

З повагою

виконувач обов'язків Директора Віктор ДВОРНІКОВ

Станіслав Коростій 288 07 58

№ 057/2290

РЕЄСТР ЗЕМЕЛЬНИХ ДІЛЯНОК

Черговий план

Код ділянки	Землекористувачі	Адреса ділянки	Площа (кв.м)	Вид права	Цільове призначення
90:136:0009	Житлово-будівельний кооператив "Хвиля"	вул. Серафимовича, 17/1	5 580,02	Постійне користування	1.9, для експлуатації та обслуговування житлового будинку
90:136:0010	Публічне акціонерне товариство "КИЇВЕНЕРГО"	вул. Івана Миколайчука, 19а (вул. Серафимовича)	135,96		0,
90:136:0011	Комунальне підприємство виконавчого органу Київради (Київської міської державної адміністратиції) "Київтеплоенерго"	вул. Івана Миколайчука, 19а (вул. Серафимовича)	241,53		0,
90:136:0012	Житлово-будівельний кооператив "Конструктор-2"	вул. Серафимовича, 21	4 966,48		0,
90:136:0014	Київський університет імені Бориса Грінченка|Товариство з обмеженою відповідальністю "Авіакомпанія"Україна-АероАльянс"|Головне управління Міністерства Внутрішніх Справ України в місті Києві	вул. Березняківська, 4а	10 789,19		1,
90:136:0015	Управління освіти Дніпровської районної в місті Києві державної адміністрації	вул. Березняківська, 6а	9 637,92	Без права	1, для експлуатації та обслуговування навчального закладу
90:136:0016	Комунальне підприємство по утриманню житлового господарства Дніпровського району м.Києва|Черепаха Наталія Анатоліївна|Товариство з обмеженою відповідальністю "ВАТСОН-ТЕЛЕКОМ"|Сердюк Юрій Володимирович|Комунальне підприємство "Фармація"	вул. Березняківська, 8	3 601,58		1,
90:136:0017	Публічне акціонерне товариство "КИЇВЕНЕРГО"	вул. Березняківська, 8	87,74		0,
90:136:0031	Державне комунальне управління житлового господарства Харківського району м.Києва	вул. Амвросія Бучми, 7а	36 467,65		0,
90:136:0032	Державне комунальне управління житлового господарства Харківського району м.Києва	вул. Амвросія Бучми, 7а	33 575,56		0,
90:136:0033	Державне комунальне управління житлового господарства Харківського району м.Києва	вулиця Амвросія Бучми, 7а; просп.Павла Тичини, 11, 13	53 306,28		0,
90:136:0035	Державне комунальне управління житлового господарства Харківського району м.Києва	вул. Амвросія Бучми, 7а	19 359,61		0,
90:136:0036	Державне комунальне управління житлового господарства Харківського району м.Києва|Приватне підприємство "Авеста"	вул. Серафимовича, 17	1 723,70	Тимчасове користування на 15 років (термін дії скінчився)	1.13.2, для експлуатації та обслуговування житлового будинку з добудовою крамниці по продажу продовольчих товарів
90:136:0053	Землі не надані у власність чи користування	вул. Березняківська, 4а	4 796,18		1,
90:136:0070	Комунальне підприємство виконавчого органу Київради (Київської міської державної адміністратиції) "Київтеплоенерго"	вул. Березняківська, 2	227,80		1,

ВХІД. № [illegible]
«4» 2 2020 р.

ОРГАН САМООРГАНІЗАЦІЇ НАСЕЛЕННЯ
БУДИНКОВИЙ КОМІТЕТ
«БЕРЕЗНЯКИ 2»

№6/12.02.2020р

[redacted]

Звернення громадян

Гуманенко В.Л.

Звернення

Шановний Валерій Леонидович.

Мешканці будинку №2 по вулиці Березняківський вимушені звернутися до Вас з слідуючим питанням.

В парковій зоні напроти будинку №19А по вулиці Миколайчука на зеленій і парковій зоні незаконно паркуються автомобілі...

Мешканці будинків вулиця Миколайчука 19, 19А, 21, вулиця Березняківська 2 кілька років поспіль зверталися до „Зеленбуду" Дніпровського району м. Києва облаштувати паркову зону і посадити молоді дерева. В 2019 році „Зеленбуд" Дніпровського району зробив посадку молодих дерев, облаштував паркову зону, а що далі? В даний час між молодими деревами і в парковій зоні стоять автомобілі, знищується трава і парк має неохайний вигляд.

Мешканці перерахованих будинків неодноразово зверталися до ГУНП в м. Києві (Дніпровське управління по цьому питанню, але належного контролю поліції до цього часу немає.

Керівництво ОСНБК „Березняки-2" спираючись на неодноразові звернення мешканців будинків 19, 19А, 21 по вулиці Миколайчука і вулиці Березняківській 2 звертаються до Вас з проханням навести лад в цьому питанні (з допомогою поліції прибрати автомобілі з зеленої і паркової зони, а також поставити питання перед „Автодором" про знак „Парковка заборонена".

З повагою

Керівник ОСНБК „Березняки-2" В.Карпін

РОБОЧІ МАТЕРІАЛИ

Витяг з бази даних міського земельного кадастру від 26.12.2019 р.

м. Київ

Дніпровський р-н

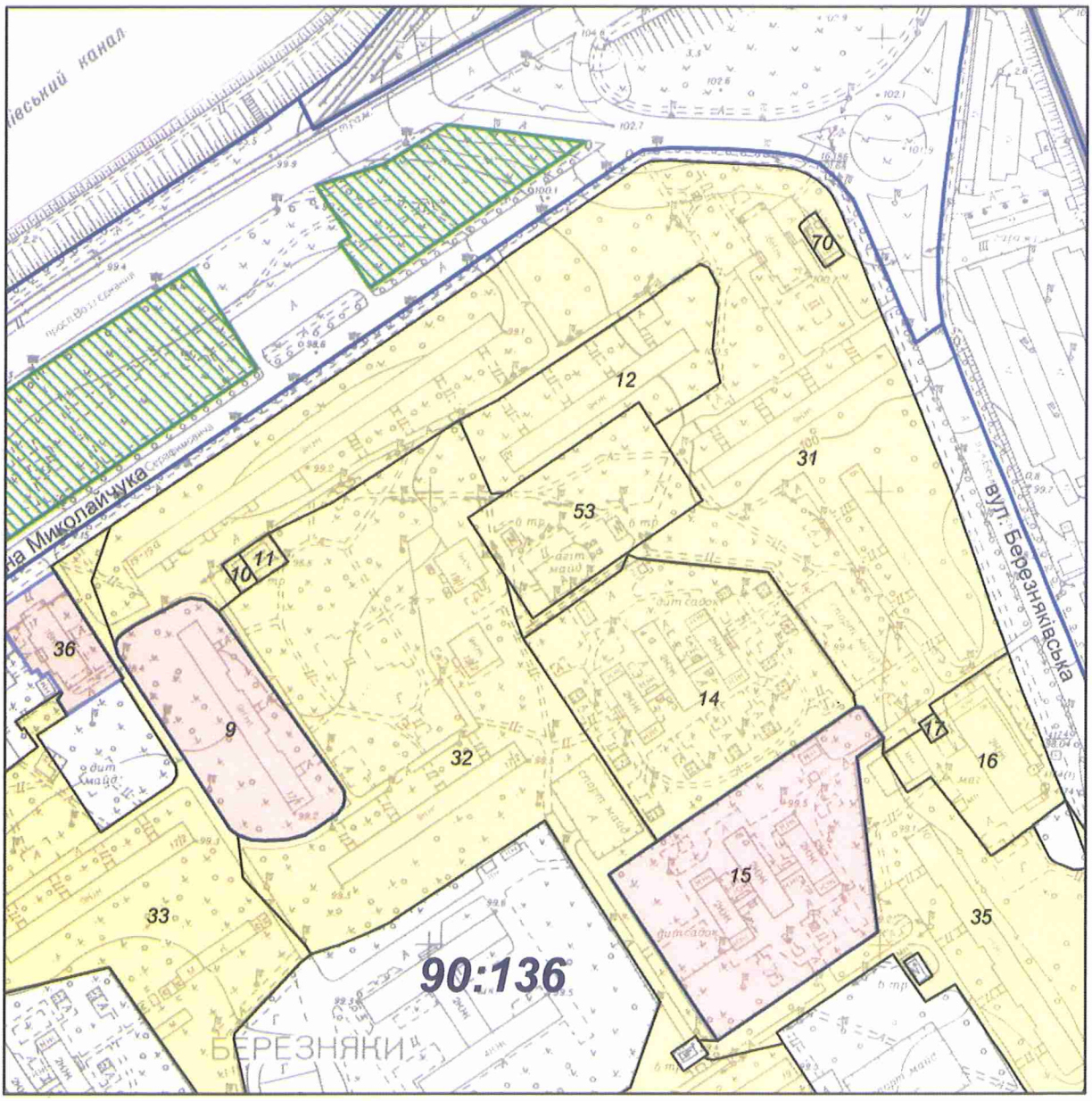

Масштаб 1:3000

**** Черговий план м.Києва ведеться з 1995 року***

виготовлено КП "Київський інститут земельних відносин"

вхід № 01/20-612
від 19.01.2020

ОРГАН САМООРГАНІЗАЦІЇ НАСЕЛЕННЯ
«КОМІТЕТ МІКРОРАЙОНУ «БЕРЕЗНЯКИ-ТЕЛЬБІН»
ЄДРПОУ 26476606 МФО 800172 р\р UA398201720344300001000038336

02098, м. Київ, вул.А.Бучми 6, тел., 044-295-72-24

03.01.2020р.№ 02/20-003

Депутату Київської міської ради

Гуманенку В.Л.

Шановний Валеріє Леонідовичу!

До нашого комітету неодноразово звертаються мешканці з приводу загроз зеленим зонам мікрорайону «Березняки». Неодноразові намагання на прибудинкових зелених зонах почати незаконне будівництво, встановити «розливайки» та хаотичне паркування автомобілів викликають велике занепокоєння у місцевих мешканців.

Зокрема, таким загрозам піддаються земельні ділянки за адресами: вул. Березняківська, 2, 4 та 6., вул. Миколайчука 17, 17/1, 19, 19, а.

Для комплексного вирішення даної проблеми, просимо Вас підготувати проект рішення Київської міської ради щодо надання зазначеним земельним ділянкам статусу скверу.

З повагою

заступник керівника О. Чумак

РОБОЧІ МАТЕРІАЛИ

Витяг з бази даних міського земельного кадастру від 26.12.2019 р.

м. Київ

Дніпровський р-н

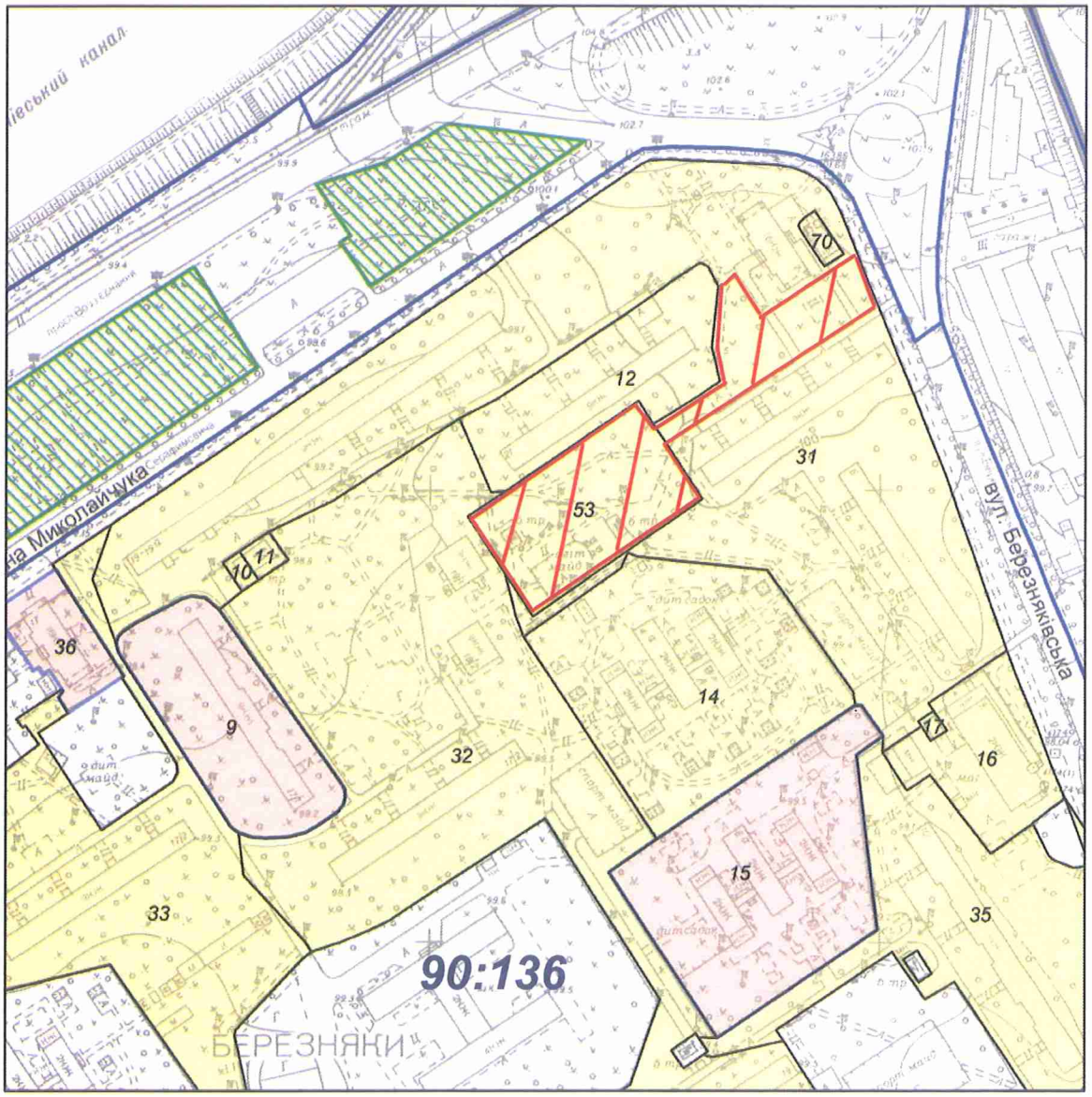

Масштаб 1:3000

**** Черговий план м.Києва ведеться з 1995 року***

виготовлено КП "Київський інститут земельних відносин"

18

ДЕПУТАТ
КИЇВСЬКОЇ МІСЬКОЇ РАДИ VIII СКЛИКАННЯ

«13» квітня 2020р. №08/279/08/161-467

Голові постійної комісії Київської міської ради з питань екологічної політики
Яловому К.В.

ДЕПУТАТСЬКЕ ЗВЕРНЕННЯ

Щодо створення скверу за адресою: між будинками вул. Березняківська, 4, 4А, 6, 8 у Дніпровському районі міста Києва

Шановний Костянтине Володимировичу!

До мене, як до депутата Київської міської ради – представника інтересів територіальної громади міста Києва, на особистому прийомі звернулися мешканці мікрорайону через їх представницький орган ОСН «БК Березняківська 2», ОСН «КМ «Березняки-Тельбін» з проханням сприяти створенню скверу на земельній ділянці, що розташована за адресою: між будинками вул. Березняківська, 4, 4А, 6, 8 у Дніпровському районі міста Києва.

Відповідно до вимог Рішення Київської міської ради від 26 червня 2018 року № 997/5091 «Про ініціативи створення об'єктів благоустрою зеленого господарства міста Києва» розгляд ініціатив щодо створення об'єктів благоустрою зеленого господарства (скверів, парків, алей, бульварів, тощо) загального користування здійснюється постійною комісією Київської міської ради з питань екологічної політики.

Київська міська рада
13.04.2020 № 08/8259

Враховуючи вищевикладене та з метою ефективного виконання своїх депутатських повноважень та забезпечення права кожного громадянина на безпечне для життя та здоров'я навколишнє середовище, визначеного статтею 50 Конституції України, здійснення належного благоустрою та збереження зелених насаджень у місті Києві, прошу Вас, розглянути на засіданні постійної комісії Київської міської ради з питань екологічної політики можливість надання статусу скверу земельній ділянці, що розташована за адресою: між будинками вул. Березняківська, 4, 4А, 6, 8 у Дніпровському районі міста Києва прощею 1,3 га, проведення КО «Київзенбуд» відповідних організаційно-правових заходів та подальшого оформлення права постійного користування земельною ділянкою у встановленому порядку.

Про результати розгляду депутатського звернення прошу повідомити мене за адресою: вул. Хрещатик, 36, каб. 403, 418, м. Київ, 01044 у термін, передбачений частиною другою статті 13 Закону України «Про статус депутатів місцевих рад» та частиною другою статті 20 Регламенту Київської міської ради.

Додаток: *1. План-схема земельної ділянки, якій надається статус сквер на 1 арк;*

2. Витяг з міського земельного кадастру на 1арк.

3. Реєстр земельних ділянок;

4. Звернення ОСН «КМ «Березняки-Тельбін»;

5. Звернення ОСН «БК Березняківська 2»;

6. Погодження Департаменту земельних ресурсів.

З повагою,

Депутат Київради В. Гуманенко

Виконавець
Носенко М.В.
093-631-64-23

ВИКОНАВЧИЙ ОРГАН КИЇВСЬКОЇ МІСЬКОЇ РАДИ
(КИЇВСЬКА МІСЬКА ДЕРЖАВНА АДМІНІСТРАЦІЯ)

ДЕПАРТАМЕНТ ЗЕМЕЛЬНИХ РЕСУРСІВ

вул.Хрещатик, 32-а, м.Київ, 01601, тел. (044) 279-58-72, ф. 288-07-57,
КБУ "Контактний центр міста Києва"(044) 15-51, E-mail: dzr@kmda.gov.ua Код ЄДРПОУ 26199097

№ 0570202/3-
№ 08/279/08/161-448 від 20.02.2020

Депутатові Київської міської ради
Валерію ГУМАНЕНКУ

Щодо створення скверу

Шановний Валерію Леонідовичу!

У Департаменті земельних ресурсів виконавчого органу Київської міської ради (Київської міської державної адміністрації) Ваше депутатське звернення від 20.02.2020 № 08/279/08/161-448 розглянуто та повідомляється.

Департамент підтримує ініціативу про розгляд Київською міською радою питання щодо надання статусу скверу земельній ділянці за адресою: між будинками вул. Березняківська, 2, 4, 6 та вул. І.Миколайчука, 17/1, 17/2, 19, 19/1, 19/2, 19А, 21 у Дніпровському районі м. Києва за умови уточнення функціонального призначення земельної ділянки містобудівною документацією (план зонування або детальний план території) та за умови вирішення майново-правових питань.

Також повідомляємо, що відповідно до рішення Київської міської ради від 06.07.2017 № 738/2900 «Про заходи, спрямовані на збереження територій зелених зон міста Києва» здійснення організаційно-правових заходів з оформлення права постійного користування земельними ділянками об'єктів благоустрою зеленого господарства комунальної власності територіальної громади міста Києва покладено на Київське комунальне об'єднання зеленого будівництва та експлуатації зелених насаджень міста «Київзеленбуд».

З повагою

виконувач обов'язків Директора Віктор ДВОРНІКОВ

Станіслав Коростій 288 07 58

№ 057/2290

РЕЄСТР ЗЕМЕЛЬНИХ ДІЛЯНОК

Черговий план

Код ділянки	Землекористувачі	Адреса ділянки	Площа (кв.м)	Вид права	Цільове призначення
90:136:0009	Житлово-будівельний кооператив "Хвиля"	вул. Серафимовича, 17/1	5 580,02	Постійне користування	1.9, для експлуатації та обслуговування житлового будинку
90:136:0010	Публічне акціонерне товариство "КИЇВЕНЕРГО"	вул. Івана Миколайчука, 19а (вул. Серафимовича)	135,96		0,
90:136:0011	Комунальне підприємство виконавчого органу Київради (Київської міської державної адміністратиції) "Київтеплоенерго"	вул. Івана Миколайчука, 19а (вул. Серафимовича)	241,53		0,
90:136:0012	Житлово-будівельний кооператив "Конструктор-2"	вул. Серафимовича, 21	4 966,48		0,
90:136:0014	Київський університет імені Бориса Грінченка|Товариство з обмеженою відповідальністю "Авіакомпанія"Україна-АероАльянс"|Головне управління Міністерства Внутрішніх Справ України в місті Києві	вул. Березняківська, 4а	10 789,19		1,
90:136:0015	Управління освіти Дніпровської районної в місті Києві державної адміністрації	вул. Березняківська, 6а	9 637,92	Без права	1, для експлуатації та обслуговування навчального закладу
90:136:0016	Комунальне підприємство по утриманню житлового господарства Дніпровського району м.Києва|Черепаха Наталія Анатоліївна|Товариство з обмеженою відповідальністю "ВАТСОН-ТЕЛЕКОМ"|Сердюк Юрій Володимирович|Комунальне підприємство "Фармація"	вул. Березняківська, 8	3 601,58		1,
90:136:0017	Публічне акціонерне товариство "КИЇВЕНЕРГО"	вул. Березняківська, 8	87,74		0,
90:136:0031	Державне комунальне управління житлового господарства Харківського району м.Києва	вул. Амвросія Бучми, 7а	36 467,65		0,
90:136:0032	Державне комунальне управління житлового господарства Харківського району м.Києва	вул. Амвросія Бучми, 7а	33 575,56		0,
90:136:0033	Державне комунальне управління житлового господарства Харківського району м.Києва	вулиця Амвросія Бучми, 7а; просп.Павла Тичини, 11, 13	53 306,28		0,
90:136:0035	Державне комунальне управління житлового господарства Харківського району м.Києва	вул. Амвросія Бучми, 7а	19 359,61		0,
90:136:0036	Державне комунальне управління житлового господарства Харківського району м.Києва|Приватне підприємство "Авеста"	вул. Серафимовича, 17	1 723,70	Тимчасове користування на 15 років (термін дії скінчився)	1.13.2, для експлуатації та обслуговування житлового будинку з добудовою крамниці по продажу продовольчих товарів
90:136:0053	Землі не надані у власність чи користування	вул. Березняківська, 4а	4 796,18		1,
90:136:0070	Комунальне підприємство виконавчого органу Київради (Київської міської державної адміністратиції) "Київтеплоенерго"	вул. Березняківська, 2	227,80		1,

Вхід. № [illegible]
«4» 2 2020 р.

ОРГАН САМООРГАНІЗАЦІЇ НАСЕЛЕННЯ
БУДИНКОВИЙ КОМІТЕТ
«БЕРЕЗНЯКИ-2»

№6/12.02.2020 р. [redacted]

Звернення громадян

Гуманенко В.Л.

Звернення

Шановний Валерій Леонидович.

Мешканці будинку №2 по вулиці Березняківський вимушені звернутися до Вас з слідуючим питанням.

В парковій зоні напроти будинку №19А по вулиці Миколайчука на зеленій і парковій зоні незаконно паркуються автомобілі...

Мешканці будинків вулиця Миколайчука 19, 19А, 21, вулиця Березняківська 2 кілька років поспіль зверталися до „Зеленбуду" Дніпровського району м. Києва облаштувати паркову зону і посадити молоді дерева. В 2019 році „Зеленбуд" Дніпровського району зробив посадку молодих дерев, облаштував паркову зону, а що далі? В даний час між молодими деревами і в парковій зоні стоять автомобілі, знищується трава і парк має неохайний вигляд.

Мешканці перерахованих будинків неодноразово зверталися до ГУНП в м. Києві (Дніпровське управління по цьому питанню, але належного контролю поліції до цього часу немає.

Керівництво ОСНБК „Березняки-2" стараючись на неодноразові звернення мешканців будинків 19, 19А, 21 по вулиці Миколайчука і вулиці Березняківський 2 звертаються до Вас з проханням навести лад в цьому питанні (з допомогою поліції прибрати автомобілі з зеленої і паркової зони, а також поставити питання перед „Автодором" про знак „Парковка заборонена".

З повагою

Керівник ОСНБК „Березняки-2" В.Карпін

РОБОЧІ МАТЕРІАЛИ

Витяг з бази даних міського земельного кадастру від 26.12.2019 р.

м. Київ

Дніпровський р-н

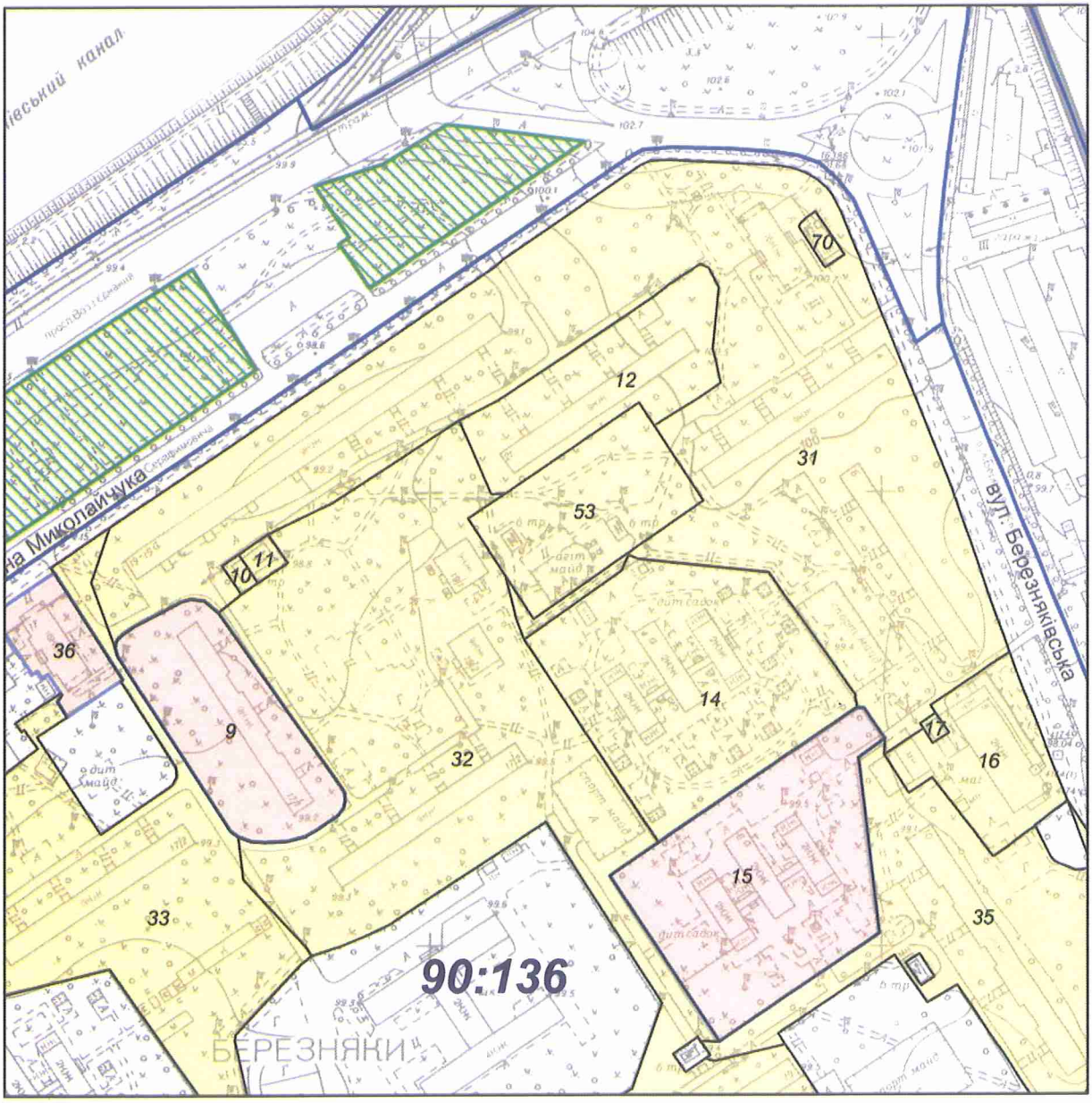

Масштаб 1:3000

**** Черговий план м.Києва ведеться з 1995 року***

виготовлено КП "Київський інститут земельних відносин"

вхідS 01/20-612
від 19.01.2020

ОРГАН САМООРГАНІЗАЦІЇ НАСЕЛЕННЯ
«КОМІТЕТ МІКРОРАЙОНУ «БЕРЕЗНЯКИ-ТЕЛЬБІН»
ЄДРПОУ 26476606 МФО 800172 р\р UA398201720344300001000038336

02098, м. Київ, вул.А.Бучми 6, тел., 044-295-72-24

03.01.2020р.№ 02/20-003

Депутату Київської міської ради

Гуманенку В.Л.

Шановний Валеріє Леонідовичу!

До нашого комітету неодноразово звертаються мешканці з приводу загроз зеленим зонам мікрорайону «Березняки». Неодноразові намагання на прибудинкових зелених зонах почати незаконне будівництво, встановити «розливайки» та хаотичне паркування автомобілів викликають велике занепокоєння у місцевих мешканців.

Зокрема, таким загрозам піддаються земельні ділянки за адресами: вул. Березняківська, 2, 4 та 6., вул. Миколайчука 17, 17/1, 19, 19, а.

Для комплексного вирішення даної проблеми, просимо Вас підготувати проект рішення Київської міської ради щодо надання зазначеним земельним ділянкам статусу скверу.

З повагою

заступник керівника О. Чумак

РОБОЧІ МАТЕРІАЛИ

Витяг з бази даних міського земельного кадастру від 26.12.2019 р.

м. Київ

Дніпровський р-н

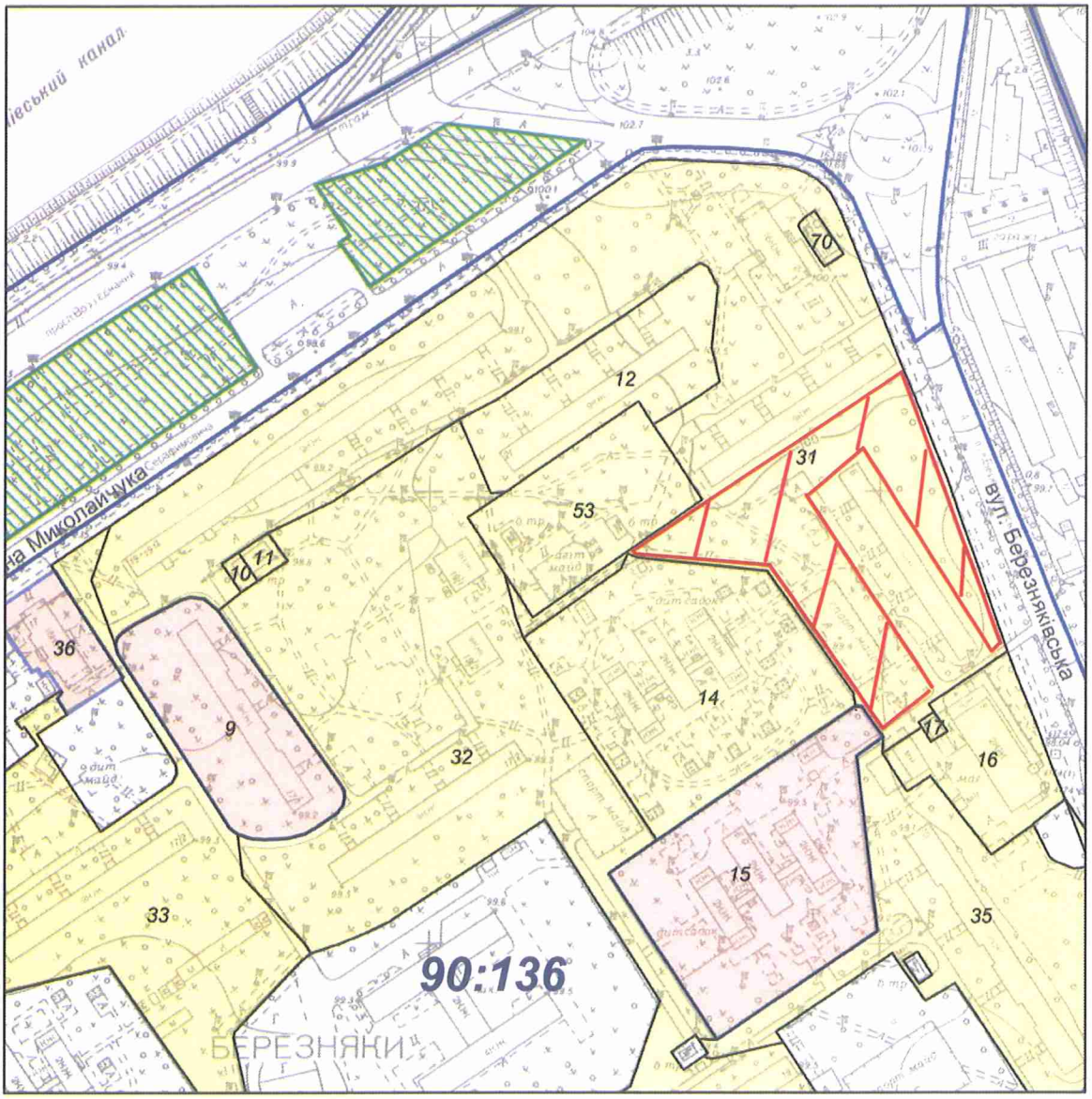

Масштаб 1:3000

**** Черговий план м.Києва ведеться з 1995 року***

виготовлено КП "Київський інститут земельних відносин"

19

ДЕПУТАТ
КИЇВСЬКОЇ МІСЬКОЇ РАДИ VIII СКЛИКАННЯ

«13» квітня 2020р. №08/279/08/161-466

Голові постійної комісії Київської міської ради з питань екологічної політики
Яловому К.В.

ДЕПУТАТСЬКЕ ЗВЕРНЕННЯ

Щодо створення скверу за адресою: між будинками вул. І. Миколайчука, 17/1, 17/2, 19, 19/1, 19/2, 19А, 21 у Дніпровському районі міста Києва

Шановний Костянтине Володимировичу!

До мене, як до депутата Київської міської ради – представника інтересів територіальної громади міста Києва, на особистому прийомі звернулися мешканці мікрорайону через їх представницький орган ОСН «БК Березняківська 2», ОСН «КМ «Березняки-Тельбін» з проханням сприяти створенню скверу на земельній ділянці, що розташована за адресою: між будинками вул. І. Миколайчука, 17/1, 17/2, 19, 19/1, 19/2, 19А, 21 у Дніпровському районі міста Києва.

Відповідно до вимог Рішення Київської міської ради від 26 червня 2018 року № 997/5091 «Про ініціативи створення об'єктів благоустрою зеленого господарства міста Києва» розгляд ініціатив щодо створення об'єктів благоустрою зеленого господарства (скверів, парків, алей, бульварів, тощо) загального користування здійснюється постійною комісією Київської міської ради з питань екологічної політики.

Київська міська рада
13.04.2020 № 08/8256

Враховуючи вищевикладене та з метою ефективного виконання своїх депутатських повноважень та забезпечення права кожного громадянина на безпечне для життя та здоров'я навколишнє середовище, визначеного статтею 50 Конституції України, здійснення належного благоустрою та збереження зелених насаджень у місті Києві, прошу Вас, розглянути на засіданні постійної комісії Київської міської ради з питань екологічної політики можливість надання статусу скверу земельній ділянці, що розташована за адресою: між будинками вул. І. Миколайчука, 17/1, 17/2, 19, 19/1, 19/2, 19А, 21 у Дніпровському районі міста Києва прощею 1,9 га, проведення КО «Київзенбуд» відповідних організаційно-правових заходів та подальшого оформлення права постійного користування земельною ділянкою у встановленому порядку.

Про результати розгляду депутатського звернення прошу повідомити мене за адресою: вул. Хрещатик, 36, каб. 403, 418, м. Київ, 01044 у термін, передбачений частиною другою статті 13 Закону України «Про статус депутатів місцевих рад» та частиною другою статті 20 Регламенту Київської міської ради.

Додаток: *1. План-схема земельної ділянки, якій надається статус сквер на 1 арк;*

2. Витяг з міського земельного кадастру на 1арк.

3. Реєстр земельних ділянок;

4. Звернення ОСН «КМ «Березняки-Тельбін»;

5. Звернення ОСН «БК Березняківська 2»;

6. Погодження Департаменту земельних ресурсів.

З повагою,

Депутат Київради В. Гуманенко

Виконавець
Носенко М.В.
093-631-64-23

ВИКОНАВЧИЙ ОРГАН КИЇВСЬКОЇ МІСЬКОЇ РАДИ
(КИЇВСЬКА МІСЬКА ДЕРЖАВНА АДМІНІСТРАЦІЯ)

ДЕПАРТАМЕНТ ЗЕМЕЛЬНИХ РЕСУРСІВ

вул.Хрещатик, 32-а, м.Київ, 01601, тел. (044) 279-58-72, ф. 288-07-57,
КБУ "Контактний центр міста Києва"(044) 15-51, E-mail: dzr@kmda.gov.ua Код ЄДРПОУ 26199097

№ 0570202/3-
№ 08/279/08/161-448 від 20.02.2020

Депутатові Київської міської ради
Валерію ГУМАНЕНКУ

Щодо створення скверу

Шановний Валерію Леонідовичу!

У Департаменті земельних ресурсів виконавчого органу Київської міської ради (Київської міської державної адміністрації) Ваше депутатське звернення від 20.02.2020 № 08/279/08/161-448 розглянуто та повідомляється.

Департамент підтримує ініціативу про розгляд Київською міською радою питання щодо надання статусу скверу земельній ділянці за адресою: між будинками вул. Березняківська, 2, 4, 6 та вул. І.Миколайчука, 17/1, 17/2, 19, 19/1, 19/2, 19А, 21 у Дніпровському районі м. Києва за умови уточнення функціонального призначення земельної ділянки містобудівною документацією (план зонування або детальний план території) та за умови вирішення майново-правових питань.

Також повідомляємо, що відповідно до рішення Київської міської ради від 06.07.2017 № 738/2900 «Про заходи, спрямовані на збереження територій зелених зон міста Києва» здійснення організаційно-правових заходів з оформлення права постійного користування земельними ділянками об'єктів благоустрою зеленого господарства комунальної власності територіальної громади міста Києва покладено на Київське комунальне об'єднання зеленого будівництва та експлуатації зелених насаджень міста «Київзеленбуд».

З повагою

виконувач обов'язків Директора Віктор ДВОРНІКОВ

Станіслав Коростій 288 07 58

№ 057/2290

РЕЄСТР ЗЕМЕЛЬНИХ ДІЛЯНОК

Черговий план

Код ділянки	Землекористувачі	Адреса ділянки	Площа (кв.м)	Вид права	Цільове призначення
90:136:0009	Житлово-будівельний кооператив "Хвиля"	вул. Серафимовича, 17/1	5 580,02	Постійне користування	1.9, для експлуатації та обслуговування житлового будинку
90:136:0010	Публічне акціонерне товариство "КИЇВЕНЕРГО"	вул. Івана Миколайчука, 19а (вул. Серафимовича)	135,96		0,
90:136:0011	Комунальне підприємство виконавчого органу Київради (Київської міської державної адміністратиції) "Київтеплоенерго"	вул. Івана Миколайчука, 19а (вул. Серафимовича)	241,53		0,
90:136:0012	Житлово-будівельний кооператив "Конструктор-2"	вул. Серафимовича, 21	4 966,48		0,
90:136:0014	Київський університет імені Бориса Грінченка|Товариство з обмеженою відповідальністю "Авіакомпанія"Україна-АероАльянс"|Головне управління Міністерства Внутрішніх Справ України в місті Києві	вул. Березняківська, 4а	10 789,19		1,
90:136:0015	Управління освіти Дніпровської районної в місті Києві державної адміністрації	вул. Березняківська, 6а	9 637,92	Без права	1, для експлуатації та обслуговування навчального закладу
90:136:0016	Комунальне підприємство по утриманню житлового господарства Дніпровського району м.Києва|Черепаха Наталія Анатоліївна|Товариство з обмеженою відповідальністю "ВАТСОН-ТЕЛЕКОМ"|Сердюк Юрій Володимирович|Комунальне підприємство "Фармація"	вул. Березняківська, 8	3 601,58		1,
90:136:0017	Публічне акціонерне товариство "КИЇВЕНЕРГО"	вул. Березняківська, 8	87,74		0,
90:136:0031	Державне комунальне управління житлового господарства Харківського району м.Києва	вул. Амвросія Бучми, 7а	36 467,65		0,
90:136:0032	Державне комунальне управління житлового господарства Харківського району м.Києва	вул. Амвросія Бучми, 7а	33 575,56		0,
90:136:0033	Державне комунальне управління житлового господарства Харківського району м.Києва	вулиця Амвросія Бучми, 7а; просп.Павла Тичини, 11, 13	53 306,28		0,
90:136:0035	Державне комунальне управління житлового господарства Харківського району м.Києва	вул. Амвросія Бучми, 7а	19 359,61		0,
90:136:0036	Державне комунальне управління житлового господарства Харківського району м.Києва|Приватне підприємство "Авеста"	вул. Серафимовича, 17	1 723,70	Тимчасове користування на 15 років (термін дії скінчився)	1.13.2, для експлуатації та обслуговування житлового будинку з добудовою крамниці по продажу продовольчих товарів
90:136:0053	Землі не надані у власність чи користування	вул. Березняківська, 4а	4 796,18		1,
90:136:0070	Комунальне підприємство виконавчого органу Київради (Київської міської державної адміністратиції) "Київтеплоенерго"	вул. Березняківська, 2	227,80		1,

Вхід. № [illegible]
«4» 2 2020 р.

ОРГАН САМООРГАНІЗАЦІЇ НАСЕЛЕННЯ
БУДИНКОВИЙ КОМІТЕТ

[redacted]

№6/12.02.2020р

Звернення громадян

Гуманенко В.Л.

Звернення

Шановний Валерій Леонидович.

Мешканці будинку №2 по вулиці Березняківський вимушені звернутися до Вас з слідуючим питанням.

В парковій зоні напроти будинку №19А по вулиці Миколайчука на зеленій і парковій зоні незаконно паркуються автомобілі...

Мешканці будинків вулиця Миколайчука 19, 19А, 21, вулиця Березняківська 2 кілька років поспіль зверталися до „Зеленбуду" Дніпровського району м. Києва облаштувати паркову зону і посадити молоді дерева. В 2019 році „Зеленбуд" Дніпровського району зробив посадку молодих дерев, облаштував паркову зону, а що далі? В даний час ніяк молодими деревами і в парковій зоні стоять автомобілі, знищується трава і парк має неохайний вигляд.

Мешканці перерахованих будинків неодноразово зверталися до ГУНП в м. Києві (Дніпровське управління по цьому питанню, але належного контролю поліції до цього часу немає.

Керівництво ОСНБК „Березняки-2" спираючись на неодноразові звернення мешканців будинків 19, 19А, 21 по вулиці Миколайчука і вулиці Березняківський 2 звертаються до Вас з проханням навести лад в цьому питанні (з допомогою поліції прибрати автомобілі з зеленої і паркової зони, а також поставити питання перед „Автодором" про знак „Парковка заборонена".

З повагою

Керівник ОСНБК „Березняки-2" В.Карпін

РОБОЧІ МАТЕРІАЛИ

Витяг з бази даних міського земельного кадастру від 26.12.2019 р.

м. Київ

Дніпровський р-н

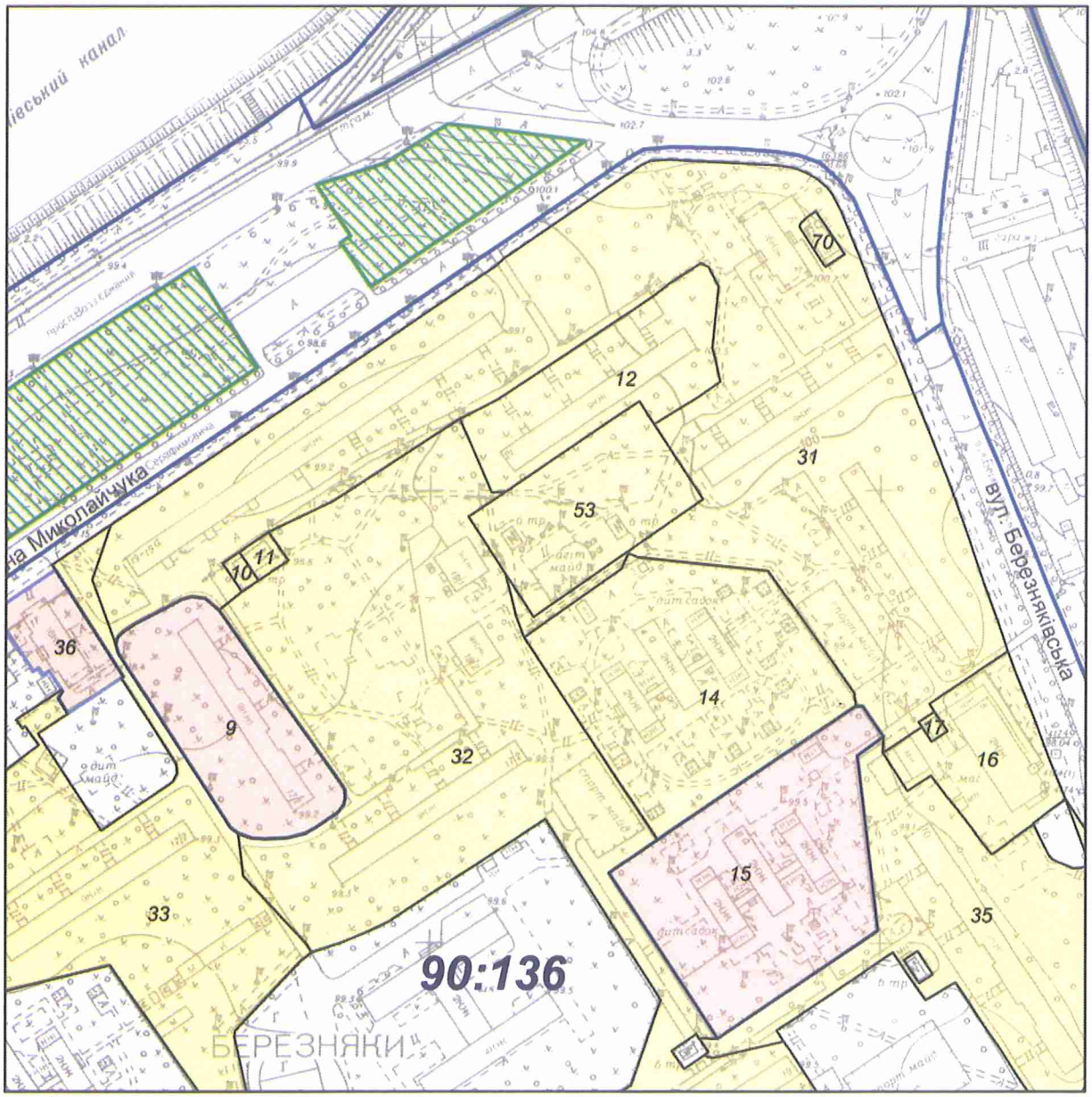

Масштаб 1:3000

**** Черговий план м.Києва ведеться з 1995 року***

виготовлено КП "Київський інститут земельних відносин"

вхід № 01/20-612
від 19.01.2020

ОРГАН САМООРГАНІЗАЦІЇ НАСЕЛЕННЯ
«КОМІТЕТ МІКРОРАЙОНУ «БЕРЕЗНЯКИ-ТЕЛЬБІН»
ЄДРПОУ 26476606 МФО 800172 р\р UA398201720344300001000038336

02098, м. Київ, вул.А.Бучми 6, тел., 044-295-72-24

03.01.2020р.№ 02/20-003

Депутату Київської міської ради

Гуманенку В.Л.

Шановний Валеріє Леонідовичу!

До нашого комітету неодноразово звертаються мешканці з приводу загроз зеленим зонам мікрорайону «Березняки». Неодноразові намагання на прибудинкових зелених зонах почати незаконне будівництво, встановити «розливайки» та хаотичне паркування автомобілів викликають велике занепокоєння у місцевих мешканців.

Зокрема, таким загрозам піддаються земельні ділянки за адресами: вул. Березняківська, 2, 4 та 6., вул. Миколайчука 17, 17/1, 19, 19, а.

Для комплексного вирішення даної проблеми, просимо Вас підготувати проект рішення Київської міської ради щодо надання зазначеним земельним ділянкам статусу скверу.

З повагою

заступник керівника О. Чумак

РОБОЧІ МАТЕРІАЛИ

Витяг з бази даних міського земельного кадастру від 26.12.2019 р.

м. Київ

Дніпровський р-н

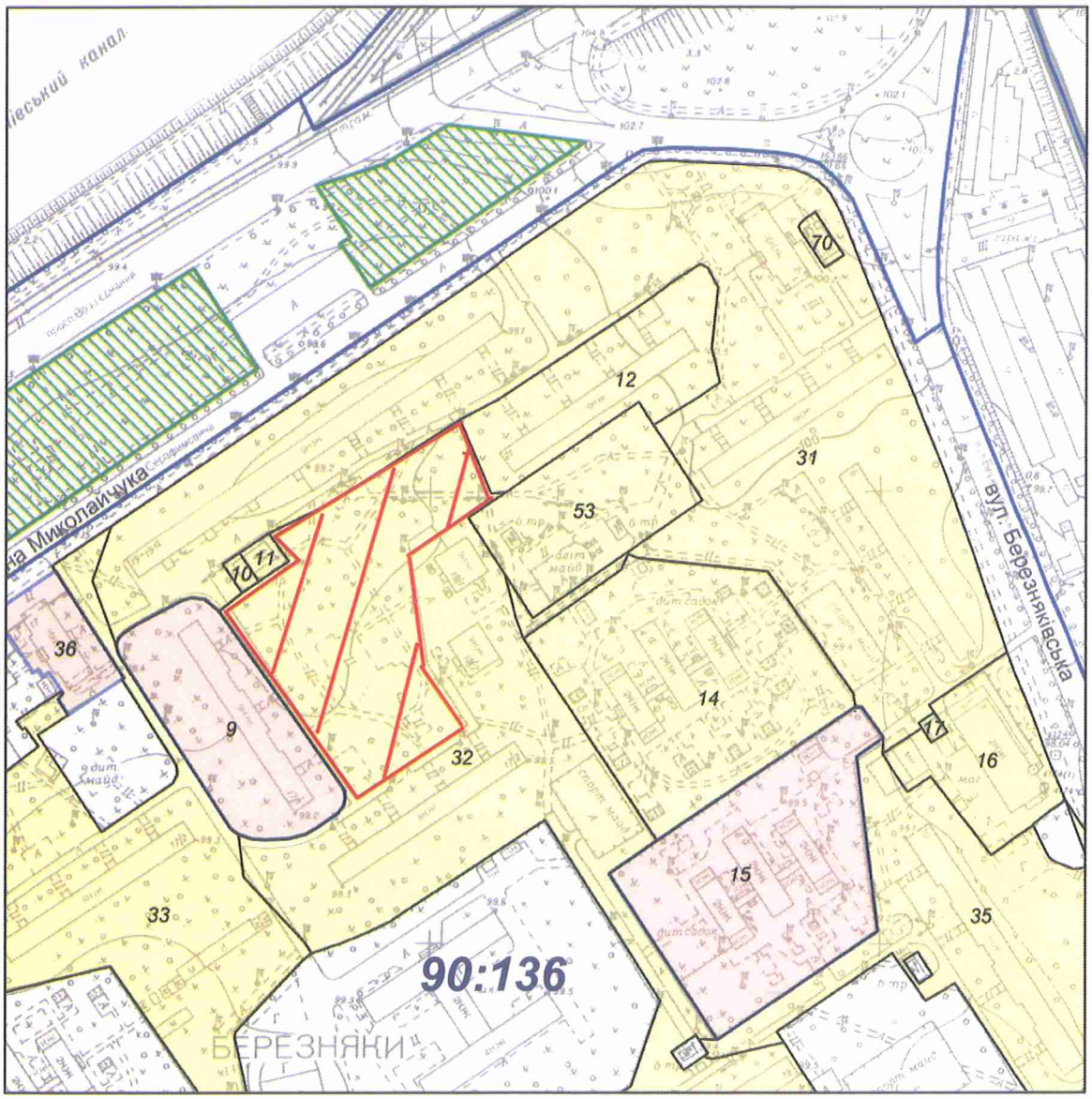

Масштаб 1:3000

**** Черговий план м.Києва ведеться з 1995 року***

виготовлено КП "Київський інститут земельних відносин"

20

ДЕПУТАТ
КИЇВСЬКОЇ МІСЬКОЇ РАДИ VIII СКЛИКАННЯ

«13» квітня 2020р. №08/279/08/161-465

Голові постійної комісії Київської міської ради з питань екологічної політики
Яловому К.В.

ДЕПУТАТСЬКЕ ЗВЕРНЕННЯ

Щодо створення скверу за адресою: між будинками вул. Березняківська, 4А, 6А та вул. І. Миколайчука 17/1, 17/2, 17А, 19/2 у Дніпровському районі міста Києва

Шановний Костянтине Володимировичу!

До мене, як до депутата Київської міської ради – представника інтересів територіальної громади міста Києва, на особистому прийомі звернулися мешканці мікрорайону через їх представницький орган ОСН «БК Березняківська 2», ОСН «КМ «Березняки-Тельбін» з проханням сприяти створенню скверу на земельній ділянці, що розташована за адресою: між будинками вул. Березняківська, 4А, 6А та вул. І. Миколайчука 17/1, 17/2, 17А, 19/2 у Дніпровському районі міста Києва.

Відповідно до вимог Рішення Київської міської ради від 26 червня 2018 року № 997/5091 «Про ініціативи створення об'єктів благоустрою зеленого господарства міста Києва» розгляд ініціатив щодо створення об'єктів благоустрою зеленого господарства (скверів, парків, алей, бульварів, тощо) загального користування здійснюється постійною комісією Київської міської ради з питань екологічної політики.

Київська міська рада
13.04.2020 № 08/8252

Враховуючи вищевикладене та з метою ефективного виконання своїх депутатських повноважень та забезпечення права кожного громадянина на безпечне для життя та здоров'я навколишнє середовище, визначеного статтею 50 Конституції України, здійснення належного благоустрою та збереження зелених насаджень у місті Києві, прошу Вас, розглянути на засіданні постійної комісії Київської міської ради з питань екологічної політики можливість надання статусу скверу земельній ділянці, що розташована за адресою: між будинками вул. Березняківська, 4А, 6А та вул. І. Миколайчука 17/1, 17/2, 17А, 19/2, у Дніпровському районі міста Києва прощею 0,95 га, проведення КО «Київзенбуд» відповідних організаційно-правових заходів та подальшого оформлення права постійного користування земельною ділянкою у встановленому порядку.

Про результати розгляду депутатського звернення прошу повідомити мене за адресою: вул. Хрещатик, 36, каб. 403, 418, м. Київ, 01044 у термін, передбачений частиною другою статті 13 Закону України «Про статус депутатів місцевих рад» та частиною другою статті 20 Регламенту Київської міської ради.

Додаток: *1. План-схема земельної ділянки, якій надається статус сквер на 1 арк;*

2. Витяг з міського земельного кадастру на 1арк.

3. Реєстр земельних ділянок;

4. Звернення ОСН «КМ «Березняки-Тельбін»;

5. Звернення ОСН «БК Березняківська 2»;

6. Погодження Департаменту земельних ресурсів.

З повагою,

Депутат Київради В. Гуманенко

Виконавець
Носенко М.В.
093-631-64-23

ВИКОНАВЧИЙ ОРГАН КИЇВСЬКОЇ МІСЬКОЇ РАДИ
(КИЇВСЬКА МІСЬКА ДЕРЖАВНА АДМІНІСТРАЦІЯ)

ДЕПАРТАМЕНТ ЗЕМЕЛЬНИХ РЕСУРСІВ

вул.Хрещатик, 32-а, м.Київ, 01601, тел. (044) 279-58-72, ф. 288-07-57,
КБУ "Контактний центр міста Києва"(044) 15-51, E-mail: dzr@kmda.gov.ua Код ЄДРПОУ 26199097

№ 0570202/3-
№ 08/279/08/161-448 від 20.02.2020

Депутатові Київської міської ради
Валерію ГУМАНЕНКУ

Щодо створення скверу

Шановний Валерію Леонідовичу!

У Департаменті земельних ресурсів виконавчого органу Київської міської ради (Київської міської державної адміністрації) Ваше депутатське звернення від 20.02.2020 № 08/279/08/161-448 розглянуто та повідомляється.

Департамент підтримує ініціативу про розгляд Київською міською радою питання щодо надання статусу скверу земельній ділянці за адресою: між будинками вул. Березняківська, 2, 4, 6 та вул. І.Миколайчука, 17/1, 17/2, 19, 19/1, 19/2, 19А, 21 у Дніпровському районі м. Києва за умови уточнення функціонального призначення земельної ділянки містобудівною документацією (план зонування або детальний план території) та за умови вирішення майново-правових питань.

Також повідомляємо, що відповідно до рішення Київської міської ради від 06.07.2017 № 738/2900 «Про заходи, спрямовані на збереження територій зелених зон міста Києва» здійснення організаційно-правових заходів з оформлення права постійного користування земельними ділянками об'єктів благоустрою зеленого господарства комунальної власності територіальної громади міста Києва покладено на Київське комунальне об'єднання зеленого будівництва та експлуатації зелених насаджень міста «Київзеленбуд».

З повагою

виконувач обов'язків Директора Віктор ДВОРНІКОВ

Станіслав Коростій 288 07 58 № 057/2290

вхід № 01/20-612
від 19.01.2020

ОРГАН САМООРГАНІЗАЦІЇ НАСЕЛЕННЯ
«КОМІТЕТ МІКРОРАЙОНУ «БЕРЕЗНЯКИ-ТЕЛЬБІН»
ЄДРПОУ 26476606 МФО 800172 р\р UA398201720344300001000038336

02098, м. Київ, вул.А.Бучми 6, тел., 044-295-72-24

03.01.2020р.№ 02/20-003

Депутату Київської міської ради

Гуманенку В.Л.

Шановний Валеріє Леонідовичу!

До нашого комітету неодноразово звертаються мешканці з приводу загроз зеленим зонам мікрорайону «Березняки». Неодноразові намагання на прибудинкових зелених зонах почати незаконне будівництво, встановити «розливайки» та хаотичне паркування автомобілів викликають велике занепокоєння у місцевих мешканців.

Зокрема, таким загрозам піддаються земельні ділянки за адресами: вул. Березняківська, 2, 4 та 6., вул. Миколайчука 17, 17/1, 19, 19, а.

Для комплексного вирішення даної проблеми, просимо Вас підготувати проект рішення Київської міської ради щодо надання зазначеним земельним ділянкам статусу скверу.

З повагою

заступник керівника О. Чумак

ВХІД. № [illegible]
"4" 2 2020 р.

ОРГАН САМООРГАНІЗАЦІЇ НАСЕЛЕННЯ
БУДИНКОВИЙ КОМІТЕТ

№6/12.02.2020 р.

Звернення громадян

Гуманенко В.Л.

Звернення

Шановний Валерій Леонидович.

Мешканці будинку №2 по вулиці Березняківський вимушені звернутися до Вас з слідуючим питанням.

В парковій зоні напроти будинку №19А по вулиці Миколайчука на зеленій і парковій зоні незаконно паркуються автомобілі...

Мешканці будинків вулиця Миколайчука 19, 19А, 21, вулиця Березняківська 2 кілька років поспіль зверталися до „Зеленбуду" Дніпровського району м. Києва облаштувати паркову зону і посадити молоді дерева. В 2019 році „Зеленбуд" Дніпровського району зробив посадку молодих дерев, облаштував паркову зону, а що далі? В даний час між молодими деревами і в парковій зоні стоять автомобілі, знищується трава і парк має неохайний вигляд.

Мешканці перерахованих будинків неодноразово зверталися до ГУНП в м. Києві (Дніпровське управління по цьому питанню, але належного контролю поліції до цього часу немає.

Керівництво ОСНБК „Березняки-2" спираючись на неодноразові звернення мешканців будинків 19, 19А, 21 по вулиці Миколайчука і вулиці Березняківський 2 звертаються до Вас з проханням навести лад в цьому питанні (з допомогою поліції прибрати автомобілі з зеленої і паркової зони, а також поставити питання перед „Автодором" про знак „Парковка заборонена".

З повагою

Керівник ОСНБК „Березняки-2" В.Карпін

РОБОЧІ МАТЕРІАЛИ

Витяг з бази даних міського земельного кадастру від 26.12.2019 р.

м. Київ

Дніпровський р-н

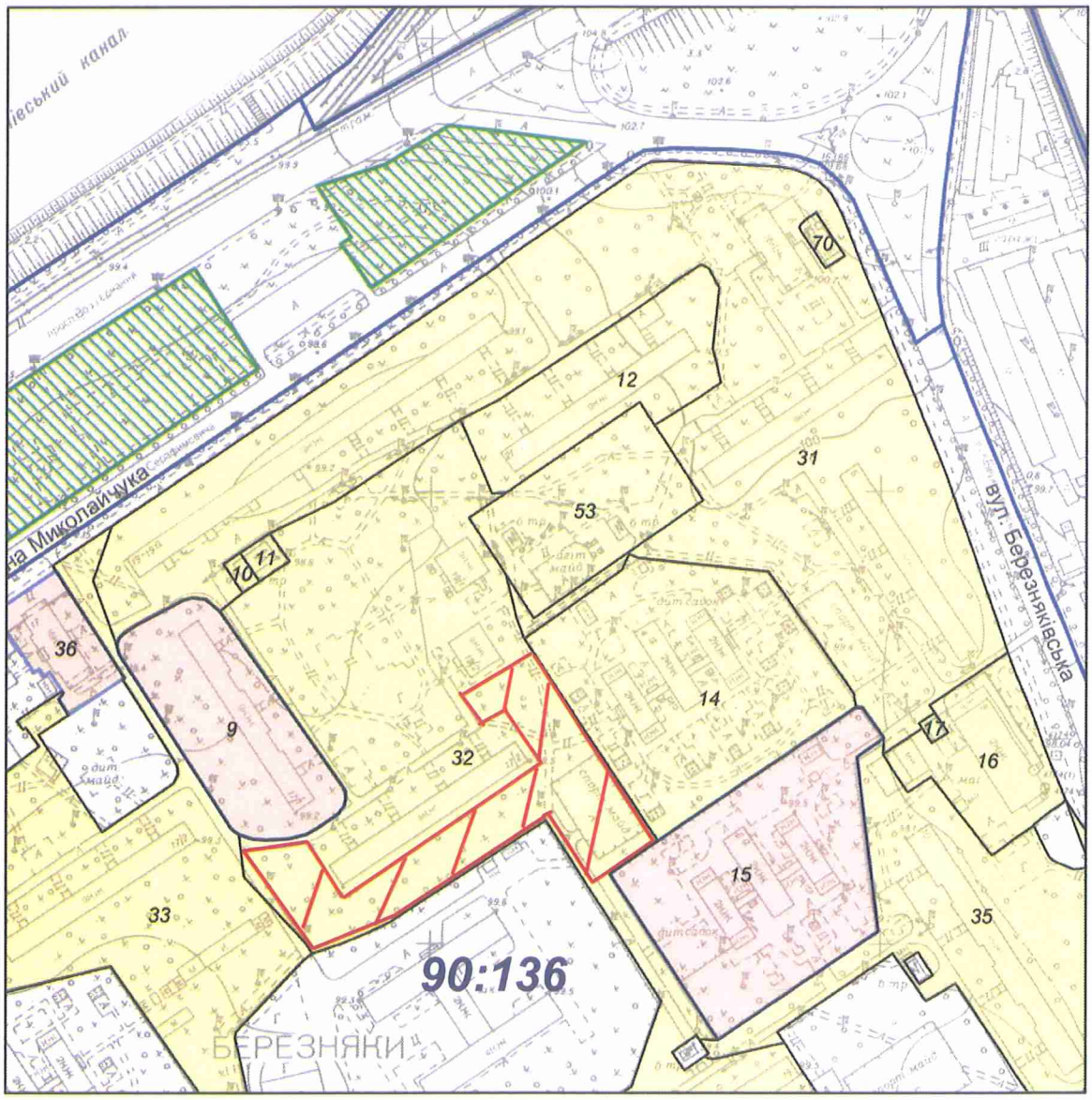

Масштаб 1:3000

**** Черговий план м.Києва ведеться з 1995 року***

виготовлено КП "Київський інститут земельних відносин"

РЕЄСТР ЗЕМЕЛЬНИХ ДІЛЯНОК

Черговий план

Код ділянки	Землекористувачі	Адреса ділянки	Площа (кв.м)	Вид права	Цільове призначення
90:136:0009	Житлово-будівельний кооператив "Хвиля"	вул. Серафимовича, 17/1	5 580,02	Постійне користування	1.9, для експлуатації та обслуговування житлового будинку
90:136:0010	Публічне акціонерне товариство "КИЇВЕНЕРГО"	вул. Івана Миколайчука, 19а (вул. Серафимовича)	135,96		0,
90:136:0011	Комунальне підприємство виконавчого органу Київради (Київської міської державної адміністратиції) "Київтеплоенерго"	вул. Івана Миколайчука, 19а (вул. Серафимовича)	241,53		0,
90:136:0012	Житлово-будівельний кооператив "Конструктор-2"	вул. Серафимовича, 21	4 966,48		0,
90:136:0014	Київський університет імені Бориса Грінченка|Товариство з обмеженою відповідальністю "Авіакомпанія"Україна-АероАльянс"|Головне управління Міністерства Внутрішніх Справ України в місті Києві	вул. Березняківська, 4а	10 789,19		1,
90:136:0015	Управління освіти Дніпровської районної в місті Києві державної адміністрації	вул. Березняківська, 6а	9 637,92	Без права	1, для експлуатації та обслуговування навчального закладу
90:136:0016	Комунальне підприємство по утриманню житлового господарства Дніпровського району м.Києва|Черепаха Наталія Анатоліївна|Товариство з обмеженою відповідальністю "ВАТСОН-ТЕЛЕКОМ"|Сердюк Юрій Володимирович|Комунальне підприємство "Фармація"	вул. Березняківська, 8	3 601,58		1,
90:136:0017	Публічне акціонерне товариство "КИЇВЕНЕРГО"	вул. Березняківська, 8	87,74		0,
90:136:0031	Державне комунальне управління житлового господарства Харківського району м.Києва	вул. Амвросія Бучми, 7а	36 467,65		0,
90:136:0032	Державне комунальне управління житлового господарства Харківського району м.Києва	вул. Амвросія Бучми, 7а	33 575,56		0,
90:136:0033	Державне комунальне управління житлового господарства Харківського району м.Києва	вулиця Амвросія Бучми, 7а; просп.Павла Тичини, 11, 13	53 306,28		0,
90:136:0035	Державне комунальне управління житлового господарства Харківського району м.Києва	вул. Амвросія Бучми, 7а	19 359,61		0,
90:136:0036	Державне комунальне управління житлового господарства Харківського району м.Києва|Приватне підприємство "Авеста"	вул. Серафимовича, 17	1 723,70	Тимчасове користування на 15 років (термін дії скінчився)	1.13.2, для експлуатації та обслуговування житлового будинку з добудовою крамниці по продажу продовольчих товарів
90:136:0053	Землі не надані у власність чи користування	вул. Березняківська, 4а	4 796,18		1,
90:136:0070	Комунальне підприємство виконавчого органу Київради (Київської міської державної адміністратиції) "Київтеплоенерго"	вул. Березняківська, 2	227,80		1,

РОБОЧІ МАТЕРІАЛИ

Витяг з бази даних міського земельного кадастру від 26.12.2019 р.

м. Київ

Дніпровський р-н

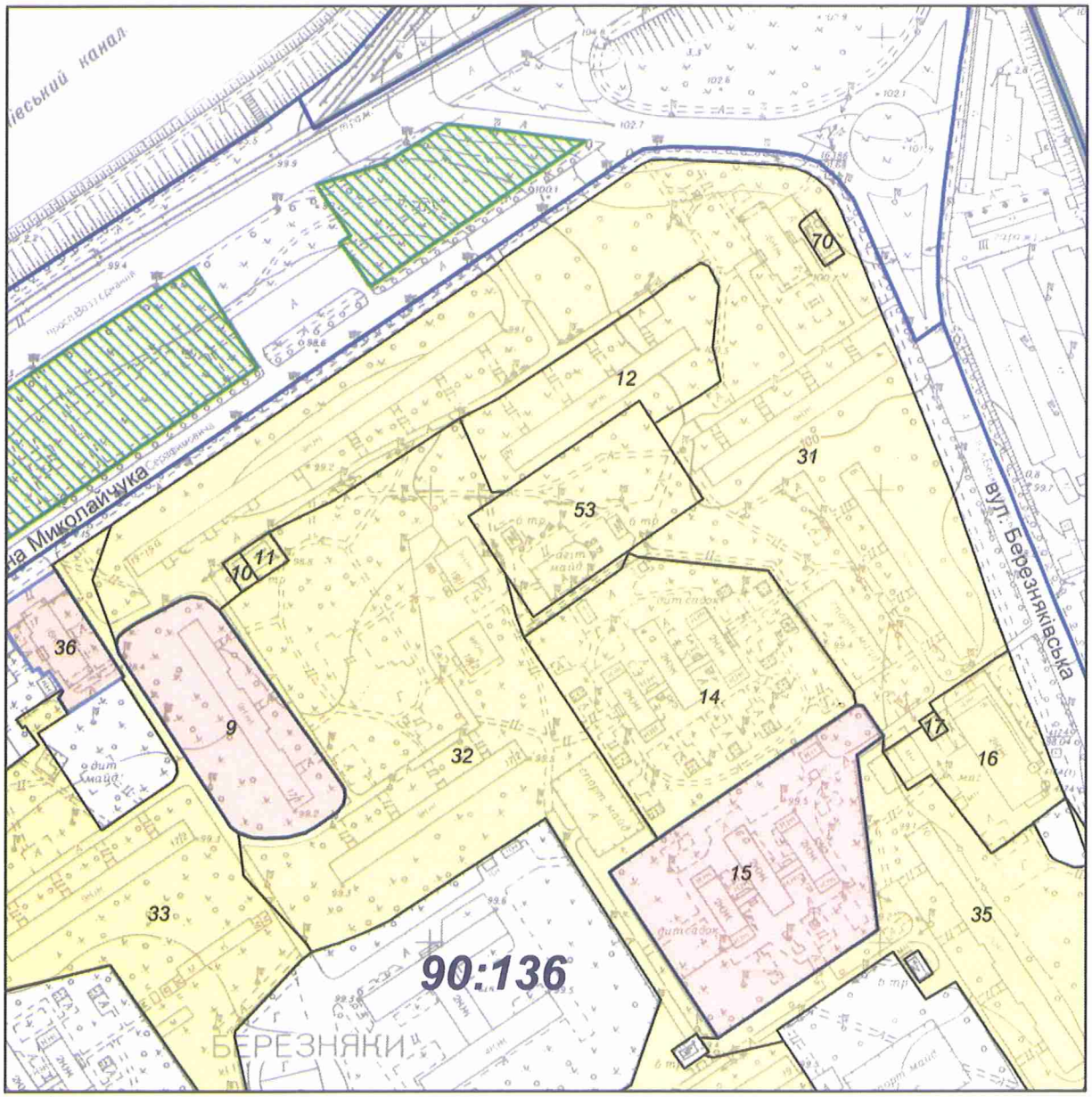

Масштаб 1:3000

**** Черговий план м.Києва ведеться з 1995 року***

виготовлено КП "Київський інститут земельних відносин"

21

ДЕПУТАТ

КИЇВСЬКОЇ МІСЬКОЇ РАДИ VIII СКЛИКАННЯ

"05" травня 2020 р. № 08/279-668-131

Голові постійної комісії Київської міської
ради з питань екологічної політики
Костянтину ЯЛОВОМУ

Ініціатива створення об'єкту благоустрою
зеленого господарства - скверу між будинками
№№ 22, 24 на вул. Академіка Булаховського
в Святошинському районі м. Києва

До мене, як до депутата Київської міської ради, звернулися мешканці будинків №№ 22, 24 на вул. Академіка Булаховського в Святошинському районі міста Києва з проханням ініціювати створення скверу на земельній ділянці по вул. Академіка Булаховського (між будинками 22, 24) в Святошинському районі міста Києва орієнтовною площею 0,62 га.

Громадськість зазначає, що створення скверу сприятиме покращенню стану довкілля, забезпечить належні умови для відпочинку мешканців одного з мікрорайонів столиці - Новобіличів, матиме суттєве значення для дозвілля дітей.

Враховуючи зазначене, відповідно до рішення Київської міської ради від 26 червня 2018 року № 997/5061 «Про ініціативи створення об'єктів благоустрою зеленого господарства міста Києва», прошу постійну комісію Київської міської ради з питань екологічної політики підтримати ініціативу щодо створення об'єкту благоустрою зеленого господарства – скверу між будинками №№ 22, 24 на вул. Академіка Булаховського в Святошинському районі міста Києва, орієнтовною площею 0,62 га та звернутися до КО «Київзеленбуд» з рекомендацією про необхідність подання клопотання про надання дозволу на розроблення проєкту землеустрою щодо відведення земельної ділянки для створення ініційованої зеленої зони у встановленому порядку.

Київська міська рада
06.05.2020 № **08/9596**

Додатки:

1. Звернення громадян щодо створення об'єкту благоустрою зеленого господарства – скверу між будинками №№ 22, 24 на вул. Академіка Булаховського в Святошинському районі м. Києва (на 6 арк.);
2. Витяг з чергового кадастрового плану та картографічний матеріал - схема/план (на 3 арк.);
3. Звернення до Департаменту земельних ресурсів виконавчого органу Київської міської ради (Київської міської державної адміністрації) щодо можливості передачі земельної ділянки у користування для створення зеленої зони, на якій ініціюється створення зеленої зони від 05.03.2020 № 08/279-068-64 та відповідь-погодження від 20.03.2020 № 0570202/2-5919 (на 2 арк.);
4. Звернення до КО «Київзеленбуд» щодо створення ініційованої зеленої зони від 26.03.2020 №08/279-068-94 та відповідь-погодження від 08.04.2020 № 077/226-1583 (на 3 арк.);
5. Додаткові матеріали (на 5 арк.).

Депутат Київської міської ради **Вікторія МУХА**

Депутату Київради
Мусі В.В.
від мешканців будинку
по вул. А.Булаховського 22

Колективне звернення
Шановна Вікторіє Вячеславівно!

Ми, мешканці будинку № 22, по вул. Академіка Булаховського Святошинського району м. Києва просимо Вашого сприяння у наданні статусу скверу земельній ділянці яка знаходиться біля супермаркету Сільпо за адресою вул. Підлісна 1 та будинками № 22,24 по вул. Академіка Булаховського. Так, як на нашому масиві Новобіличі мало зелених зон для відпочинку. Сподіваємося, що ця земельна ділянка стане зоною відпочинку для нас та наших дітей.

№ п/п	Призвище Ім'я по батькові	№ квартири	№ телефону	Підпис
1	Косен Олена Миколаївна			
2.	Опрященко Вікт. Мик			
3.	Каляда Катерина Василівна			
4.	Черкач Ольга Вікторівна			
5.	Кувшиненко Вадим Вол			
6.	Агафонова Зоя Серг.			
7.	Бондаренко Т.О.			
8.	Сравдим А			
9.	Клюценко Оксана			
10.	Рева Олексій Васильович			
11.	Стадніченко Олена Михайлівна			
12.	Гусєв Юрій Павлович			
13.	Пономаренко Арем Алек			
14.	Гнич Олексій Іван			
15.	Кривенко Сергій Сергій			
16.	Бутяренко Руд. Андр.			
17.	Трудникова Каріна Олександ			
18.	Натура Богдан Руслана			
19.	Іванова Олена Олекс			
20	Рибак Марія Степан			

№ п/п	Призвище Ім'я по батькові	№ квартири	№ телефону	Підпис
21	Бурдук Людмила Ром			
22	Хаменко Лариса Анат			
23	Кояк Олег Олегович			
24	Матушевська Ганна Василь			
25	Яковенцер Люд. Янов			
26	Корнієнко Вал. Алекс			
27	Пазюрич Маргар. Миха			
28	Косик Михайло Варфол			
29	Онопрієнко Галина Федорівн			
30	Миколайченко Валерій. Микол			

Депутату Київради
Мусі В.В.
від мешканців будинку
по вул. А.Булаховського 24

Колективне звернення
Шановна Вікторіє Вячеславівно!

Ми, мешканці будинку № 24, по вул. Академіка Булаховського Святошинського району м. Києва просимо Вашого сприяння у наданні статусу скверу земельній ділянці яка знаходиться біля супермаркету Сільпо за адресою вул. Підлісна 1 та будинками № 22,24 по вул. Академіка Булаховського. Так, як на нашому масиві Новобіличі мало зелених зон для відпочинку. Сподіваємося, що ця земельна ділянка стане зоною відпочинку для нас та наших дітей.

№ п/п	Призвище Ім'я по батькові	№ квартири	№ телефону	Підпис
1.	Косек Марія Вікт.			
2	Міщенко Вікторія Григорів.			
3	Лаврова Ольга Петрівна			
4	Волоха Людмила Віктор			
5	Мовчан Людмила Анат.			
6	Рекальчук Сергій Олек			
7	Пароренко Л.О.			
8	Іванов Олекс. Ол			
9	Базимок Мик. Петро			
10	Данчук Вікт. Вікт.			
11	Жанчакова Вікент. Вік			
12	Смирнова Инна Анат			
13	Шпак Ірина Іванівна			
14	Чорна Ірина Євгенівна			
15	Дяміненко Олексій Сер.			
16	Бережная Тат. Вік			
17	Кусірук Олена Анат.			
18	Лавров Олександр Олек			
19	Байдюк Лариса Іван			
20	Малаєв Руслан Іванов			

№	Призвище Ім'я по батькові	№ квартири	№ телефону	Підпис
21	Слобіль Оксана Миколаївна	64		
22	Ковальчук Анна Андріївна	37		
23	Кашіненко Лариса Миколаївна	7		
24	Лупик М.П.	17		
25	Луценко Юлія Павлівна	56		
26	Легкий Ігор Сергійович	23		
27	Неділько Владислав Петрович	21		
28	Безверхий Максим Андрійович	71		
29	Ковальчук Ольга Анатоліївна	60		
30	Костюченко Максим Андрійович	38		

У К Р А Ї Н А

ЖИТЛОВО-БУДІВЕЛЬНИЙ КООПЕРАТИВ "ЛУНА"

03164, м.Київ, ВУЛ. БУЛАХОВСЬКОГО, будинок 22; код ЄДРПОУ 22886079;
luna22886079@gmail.com; тел. (095) 274-50-58

ЖБК «ЛУНА»
Ідентифікаційний код 22886079
03164, м.Київ, вул.Булаховського, буд.22
№ 1003/01
«10» 03 2020р.

Депутату Київради

Мусі В.В.

ЖБК «Луна»

Василенко Д.Е.

Шановна Вікторія В'ячеславівна!

Мешканці ЖБК «Луна » підтримують ініціативу створення скверу за адресою: між будинком вул. Булаховського 24 та «Сільпо » вул Підлісна 1. Вдячні за розвиток нашого масиву!

З повагою

Голова правління Василенко Д. Е.

ЖИТЛОВО-БУДІВЕЛЬНИЙ КООПЕРАТИВ «КИЇВ-5»

03164, м. Київ, вул. Булаховського 24

ЄДРПОУ 25271349, IBAN UA723206490000026002052676319 в АТ КБ «ПРИВАТБАНК»

тел.: 067-880-82-52

Вих. № 20/02-01

від 20 лютого 2020 року.

Депутату Київради

Мусі В.В.

ЖБК «КИЇВ-5»

Генюк Г.П.

Шановна Вікторія В'ячеславівна!

Мешканці ЖБК «КИЇВ-5» підтримують ініціативу створення скверу за адресою: між будинком вул. Булаховського 24 та «Сільпо» вул. Підлісна 1, та будемо вдячні за розвиток нашого масиву.

З повагою,

Голова Правління Генюк Г.П.

Вх 46/3208
від 20.02.20

ПЛАН-СХЕМА РОЗТАШУВАННЯ ЗЕЛЕНОЇ ЗОНИ

м. Київ

Святошинський р-н

Масштаб 1:2500

вул. Булаховського, 22, 24

РОБОЧІ МАТЕРІАЛИ

дані міського земельного кадастру від 12.03.2020

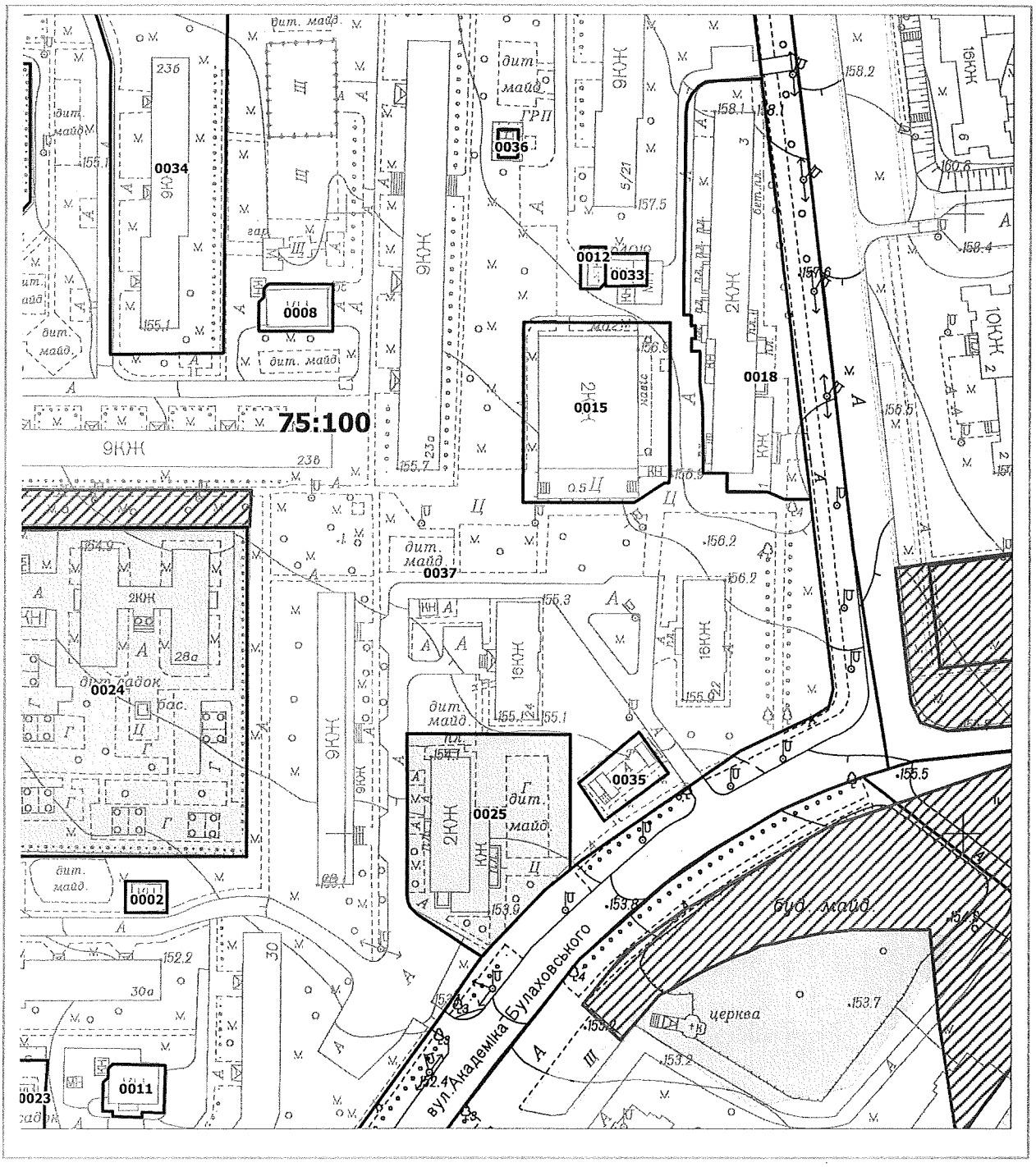

Масштаб 1:2000

РЕЄСТР ЗЕМЕЛЬНИХ ДІЛЯНОК

Код зем. ділянки	Користувач	Адреса зем. ділянки	Площа, кв. м.	Вид права	Дата закінч. права
75:100:0002	Приватне акціонерне товариство "ДТЕК Київські електромережі"	вул. Академіка Булаховського, 30	135,71		
75:100:0008	Комунальне підприємство виконавчого органу Київради (Київської міської державної адміністрації) "Київтеплоенерго"	вул. Генерала Наумова, 23а	353,32		
75:100:0011	Комунальне підприємство виконавчого органу Київради (Київської міської державної адміністрації) "Київтеплоенерго"	вул. Академіка Булаховського, 32а	308,93		
75:100:0012	Приватне акціонерне товариство "ДТЕК Київські електромережі"	вул. Підлісна, 3	106,90		
75:100:0015	Товариство з обмеженою відповідальністю "ЕТНА"|Товариство з обмеженою відповідальністю "ГАСТРОНОМ"ПІДЛІСНИЙ"|Комунальне підприємство по утриманню житлового господарства Святошинського району м.Києва|Приватне акціонерне товариство "СІЛЬПО РІТЕЙЛ"|	вул. Підлісна, 1	2699,47		
75:100:0018	Товариство з обмеженою відповідальністю "Біличанка"|Товариство з повною відповідальністю "Ірта"|Фізична особа|Фізична особа|Комунальне підприємство по утриманню житлового господарства Святошинського району м.Києва|Товариство з обмеженою відповідал..	вул. Підлісна, 3	3998,35		
75:100:0023	Управління освіти Святошинської районної у місті Києві державної адміністрації	вул. Академіка Булаховського, 32а	10123,60		
75:100:0024	Управління освіти, молоді та спорту Святошинської районної в місті Києві державної адміністрації	вулиця Академіка Булаховського, 28-А	9037,14	Право в процесі оформлення (Постійне користування)	
75:100:0025	Центральна районна поліклініка Святошинського району міста Києва	вул. Академіка Булаховського, 26	3168,27	Постійне користування	
75:100:0033	Землі не надані у власність чи користування	вул. Підлісна, 1	140,44		
75:100:0034	Землі не надані у власність чи користування	вул. Генерала Наумова, 23б	4225,74		
75:100:0035	Комунальне підприємство "Шляхово-експлуатаційне управління по ремонту та утриманню автомобільних шляхів та споруд на них Святошинського району" м.Києва	вул. Академіка Булаховського	396,03		
75:100:0036	Публічне акціонерне товариство "Київгаз"	вул. Підлісна, 5/21	58,94		
75:100:0037	Комунальне підприємство по утриманню житлового господарства Святошинського району м.Києва	вулиця Генерала Наумова, 23, 23а, 23в, 25, 27, 31, 31а, 33, 33а, 37, 37а, 37б, 39, 41, вул.Академіка Булаховського 22, 24, 28, 30, 30а, 34, 34а, 38, 40, 42/43	224755,60		

ДЕПУТАТ

КИЇВСЬКОЇ МІСЬКОЇ РАДИ VIII СКЛИКАННЯ

"05" березня 2020 р. №08/279-068-64

Директору департаменту земельних ресурсів виконавчого органу Київської міської ради (Київської міської державної адміністрації)
Петру ОЛЕНИЧУ
01601, м. Київ, вул. Хрещатик, 32А

ДЕПУТАТСЬКЕ ЗВЕРНЕННЯ

Шановний Петре Сергійовичу!

До мене, як до депутата Київської міської ради, надходять численні звернення мешканців Святошинського району м. Києва з питань благоустрою району, збереження зелених насаджень та збільшення кількості скверів.

Керуючись ст. ст. 11, 13 Закону України «Про статус депутатів місцевих рад»,

прошу:

1. Надати мені витяги з бази даних міського земельного кадастру (вказати за ким обліковуються земельні ділянки), висновки департаменту земельних ресурсів виконавчого органу Київської міської ради (Київської міської державної адміністрації) щодо можливості створення зелених зон на таких земельних ділянках:
   - між будинками №№ 23Б, 23В, 31 на вул. Генерала Наумова (орієнтовна площа земельної ділянки 0,70 Га);
   - між будинками № 10 на вул. Бахмацька, № 23/15 на вул. Клавдіївська та № 30/13 на вул. Рахманінова (орієнтовна площа земельної ділянки 0,37 Га);
   - між будинками №№ 22, 24 на вул. Академіка Булаховського (орієнтовна площа земельної ділянки 0,62 Га).
2. Про результати розгляду депутатського звернення повідомите мене за адресою: 03164, м. Київ, вул. Академіка Булаховського, 5Д, тел. : (044) 227-62-46 у встановлений законодавством термін.

Додаток на 3 арк., в 1 прим.

З повагою

Депутат Київської міської ради **Вікторія МУХА**

№ 057 0202/2-5919
від 20.03.2020

ВИКОНАВЧИЙ ОРГАН КИЇВСЬКОЇ МІСЬКОЇ РАДИ
(КИЇВСЬКА МІСЬКА ДЕРЖАВНА АДМІНІСТРАЦІЯ)

ДЕПАРТАМЕНТ ЗЕМЕЛЬНИХ РЕСУРСІВ

вул. Хрещатик, 32-а, м. Київ, 01601, тел. (044) 279-58-72, ф. 288-07-57,
КБУ "Контактний центр міста Києва"(044) 15-51, E-mail: dzr@kmda.gov.ua Код ЄДРПОУ 26199097

_____ 2019 № _____
*на №*_____ *від* _____

Депутатові Київської міської ради
В. МУСІ

Шановна Вікторіє В'ячеславівно!

Департаментом земельних ресурсів виконавчого органу Київської міської ради (Київської міської державної адміністрації) (далі - Департамент) на Ваше депутатське звернення від 21.08.2019 № 08/279-068-526 надаються витяги з бази даних міського земельного кадастру згідно з доданими схемами та повідомляється.

Департамент підтримує ініціативу щодо надання статусу скверу зазначеним територіям з урахуванням містобудівної документації та за умов вирішення майново - правових питань, дотримання державних будівельних норм, законів України та інших нормативно-правових актів в установленому законодавством порядку.

Додаток: на 6 арк. в 1 прим.

З повагою

Директор Петро ОЛЕНИЧ

Раїса Олещенко
279 74 12

ДЕПУТАТ

КИЇВСЬКОЇ МІСЬКОЇ РАДИ VIII СКЛИКАННЯ

"26" березня 2020 р. № 08/279-068-94

В.о. генерального директора
комунального об'єднання
«Київзеленбуд»
Королю О.В.

ДЕПУТАТСЬКЕ ЗВЕРНЕННЯ

Шановний Олексію Валентиновичу!

До мене, як до депутата Київської міської ради, надходять численні звернення мешканців Святошинського району м. Києва з питань благоустрою району, збереження зелених насаджень та створення скверів, зокрема, на таких земельних ділянках:

- між будинками №№ 23Б, 23В, 31 на вул. Генерала Наумова;
- між будинками № 10 на вул. Бахмацька, № 23/15 на вул. Клавдіївська та № 30/13 на вул. Рахманінова;
- між будинками №№ 22, 24 на вул. Академіка Булаховського.

Департамент земельних ресурсів виконавчого органу Київської міської ради (Київської міської державної адміністрації) підтримує ініціативу щодо надання статусу скверу зазначеним територіям (копію листа додаю).

Керуючись ст. ст. 11, 13 Закону України «Про статус депутатів місцевих рад»,

прошу:

1. Надати висновки щодо можливості створення об'єктів благоустрою зеленого господарства – скверів та передачі земельних ділянок в постійне користування КО «Київзеленбуд» для створення, облаштування та експлуатації зелених зон на вищевказаних земельних ділянках;

2. Про результати розгляду депутатського звернення повідомити мене за адресою: 03164, м. Київ, вул. Академіка Булаховського, 5Д у встановлений законодавством термін.

Додаток на 7 арк. в 1 прим.

З повагою
Депутат Київської міської ради **Вікторія МУХА**

047/226-1583 від 08.04.2020

ВИКОНАВЧИЙ ОРГАН КИЇВСЬКОЇ МІСЬКОЇ РАДИ
(КИЇВСЬКА МІСЬКА ДЕРЖАВНА АДМІНІСТРАЦІЯ)

КИЇВЗЕЛЕНБУД
КОМУНАЛЬНЕ ОБ'ЄДНАННЯ
www.kievzelenbud.com

Київське комунальне об'єднання зеленого будівництва та експлуатації зелених насаджень міста «Київзеленбуд»

вул. Кудрявська,23, м. Київ, 04053 тел./факс (044) 272-40-57
Call-центр (044) 272-40-18 E-mail:info@kievzelenbud.com Код ЄДРПОУ 03362123

_____№_____

на №08/279-068-94 від 26.03.2020

Депутатові Київської міської ради
В. МУСІ

вул. Академіка Булаховського, 5 Д,
м. Київ, 03164

Щодо збереження зелених насаджень
та створення скверів

Шановна Вікторіє Вячеславівно!

Київським комунальним об'єднанням зеленого будівництва та експлуатації зелених насаджень міста «Київзеленбуд» (далі – КО «Київзеленбуд»), в межах компетенції опрацьовано Ваше депутатське звернення від 26.03.2020 №08/279/-068-94 щодо збереження зелених насаджень та створення скверів на земельних ділянках:

1. Між будинками №№ 23Б, 23В, 31 на вулиці Генерала Наумова у Святошинському районі м.Києва»;
2. Між будинками № 10 на вулиці Бахмацька, № 23/15 на вулиці Клавдіївська та № 30/13 на вулиці Рахманінова;
3. Між будинками № 22, 24, на вул. Академіка Булаховського.

За результатом розгляду повідомляємо наступне.

У своїй діяльності КО «Київзеленбуд» керується Конституцією і законами України, постановами Верховної Ради України, указами та розпорядженнями Президента України, постановами та розпорядженнями Кабінету Міністрів України, рішеннями Київської міської ради, розпорядженнями Київського міського голови та виконавчого органу Київської міської ради (Київської міської державної адміністрації), наказами Управління екології та природних ресурсів виконавчого органу Київської міської ради (Київська міська державна адміністрація), іншими нормативним актами та Статутом.

КО «Київзеленбуд» підтримує створення скверів з метою збереження зелених насаджень на вищезазначених земельних ділянках з урахуванням містобудівної документації та за умов вирішення майново-правових питань,

дотримання державних будівельних норм, законів України та інших нормативно-правових актів в установлених законодавством порядку.

Звертаємо Вашу увагу на те, що з метою залучення громадськості до створення об'єктів благоустрою зеленого господарства в місті Києві, Київська міська рада прийняла рішення від 26 червня 2018 року N997/5061 «Про ініціативи створення об'єктів благоустрою зеленого господарства міста Києва». Ініціатор разом з заявою щодо ініціативи створення зеленої зони надає до постійної комісії Київської міської ради з питань екологічної політики встановлений перелік документів. У разі підтримки ініціативи створення зеленої зони постійна комісія Київської міської ради з питань екологічної політики звертається до Київського комунального об'єднання зеленого будівництва та експлуатації зелених насаджень міста "Київзеленбуд", комунальних підприємств по утриманню зелених насаджень відповідного району міста з рекомендацією про необхідність подання клопотання про надання дозволу на розроблення проекту землеустрою щодо відведення земельної ділянки, для створення ініційованої зеленої зони у встановленому порядку.

З повагою

Виконувач обов'язків
генерального директора Олексій КОРОЛЬ

Матросов Д.Г.
Менчак Н.М. (044) 272-40-52

КОМУНАЛЬНЕ ПІДПРИЄМСТВО
«КЕРУЮЧА КОМПАНІЯ З ОБСЛУГОВУВАННЯ ЖИТЛОВОГО ФОНДУ СВЯТОШИНСЬКОГО РАЙОНУ м. КИЄВА»

вул. Симиренка, 17 м. Київ, 03134 тел./факс (044)402-69-82
E-mail kk_svyatoshin@ukr.net Код ЄДРПОУ 39607507

03.12.2019 № 107-39/698

на №_____

Святошинська районна в м. Києві
державна адміністрація

Управління житлово-комунального
господарства
Начальникові управління
Є. МУЖИЧЕНКУ

Про надання пропозиції, щодо створення скверу

Комунальне підприємство «Керуюча компанія з обслуговування житлового фонду Святошинського району м. Києва» на звернення депутата Київської міської ради В. Мухи від 08.07.2019 надано пропозиції щодо створення скверів на земельних ділянках наступних житлових будинків, а саме:

1. Житлові будинки № 23-В, 31 на вулиці Наумова Генерала закріплені на праві господарського відання за підприємством, частина території за адресою Наумова Генерала, 31 орієнтовно 300 кв. м може бути використана під рекреаційну зону, оскільки не входить в прибиральну площу прибудинкової території. Територія за адресою Наумова Генерала, 23-В знаходиться поряд з житловим будинком та відноситься до прибиральної площі зазначеного житлового будинку.

2. Житлові будинки по вулиці Булаховського Академіка, 34, 34-А, 36, 38, 40 закріплені на праві господарського відання за підприємством, територію між зазначеними житловими будинками не доцільно використовувати під рекреаційну зону для створення скверу, оскільки зазначена прибудинкова територія входить в прибиральну площу цих житлових будинків, зокрема на території знаходиться бойлер КП «Київтеплоенерго» та проходить охоронна зона інженерних мереж, розташовані спортивні та дитячі майданчики.

3. Житлові будинки по вулиці Булаховського Академіка, 22, 24; Наумова Генерала, 23-Б не перебувають у господарському віданні комунального підприємства «Керуюча компанія з обслуговування житлового фонду Святошинського району міста Києва», відносяться до будинків ЖБК. Територія Булаховського Академіка, 22 відноситься до будинку ЖБК «Луна», територія Булаховського Академіка, 24 відноситься до будинку ЖБК «Київ-5», територія Наумова Генерала, 23-Б відноситься до будинку ЖБК «Політ».

Заступник директора Оксана ЧУМАК

Світлана Настасієнко 454 01 69

КОМУНАЛЬНЕ ПІДПРИЄМСТВО
«КЕРУЮЧА КОМПАНІЯ З ОБСЛУГОВУВАННЯ ЖИТЛОВОГО ФОНДУ СВЯТОШИНСЬКОГО РАЙОНУ м. КИЄВА»

вул. Симиренка, 17 м. Київ, 03134 тел./факс (044)402-69-82
E-mail kk_svyatoshin@ukr.net Код ЄДРПОУ 39607507

15.07.2019 № 107/56/КО-622-836

на №_____

Депутатові
Київської міської ради
В. МУСІ
вул.Академіка Булаховського, буд. 5-Д
м. Київ, 03164

Про пропозиції створення скверу

На Ваше звернення від 08.07.2019 № 08/279-068 437 (наш вхід. № 107/56/КО-622 від 08.07.2019) щодо надання пропозицій про створення скверу на земельній ділянці на вулиці Булаховського, 22, 24 повідомляємо.

Зазначені житлові будинки не перебувають у господарському відані комунального підприємства «Керуюча компанія з обслуговування житлового фонду Святошинського району міста Києва», відносяться до будинків ЖБК.

Територія на вулиці Булаховського, 22 відноситься до будинку ЖБК «Луна», на вулиці Булаховського, 24 відноситься до будинку ЖБК «Київ-5».

Заступник директора Микола КОЗАК

Начальник відділу експлуатації та благоустрою
_____Любомира Білим 454 01 69
Інженер експлуатації та благоустрою
_____Світлана Настасієнко 454 01 69

22

Київська міська рада
06.05.2020 № 08/9595

ДЕПУТАТ

КИЇВСЬКОЇ МІСЬКОЇ РАДИ VIII СКЛИКАННЯ

"05" травня 2020 р. № 08/279-068-132

Голові постійної комісії Київської міської
ради з питань екологічної політики
Костянтину ЯЛОВОМУ

Ініціатива створення об'єкту благоустрою
зеленого господарства - скверу між будинками
№ 10 на вул. Бахмацька, № 23/15 на вул. Клавдіївська
та № 30/13 на вул. Рахманінова
в Святошинському районі м. Києва

До мене, як до депутата Київської міської ради, звернулися мешканці будинків № 10 на вул. Бахмацька, № 23/15 на вул. Клавдіївська та № 30/13 на вул. Рахманінова в Святошинському районі міста Києва з проханням ініціювати створення скверу на земельній ділянці між будинками № 10 на вул. Бахмацька, № 23/15 на вул. Клавдіївська та № 30/13 на вул. Рахманінова в Святошинському районі міста Києва орієнтовною площею 0,37 га.

Громадськість зазначає, що створення скверу сприятиме покращенню стану довкілля, забезпечить належні умови для відпочинку мешканців одного з мікрорайонів столиці - Новобіличів, матиме суттєве значення для дозвілля дітей.

Враховуючи зазначене, відповідно до рішення Київської міської ради від 26 червня 2018 року № 997/5061 «Про ініціативи створення об'єктів благоустрою зеленого господарства міста Києва», прошу постійну комісію Київської міської ради з питань екологічної політики підтримати ініціативу щодо створення об'єкту благоустрою зеленого господарства – скверу між будинками № 10 на вул. Бахмацька, № 23/15 на вул. Клавдіївська та № 30/13 на вул. Рахманінова в Святошинському районі міста Києва, орієнтовною площею 0,37 га та звернутися до КО «Київзеленбуд» з рекомендацією про необхідність подання клопотання про надання дозволу на розроблення проєкту землеустрою щодо відведення земельної ділянки для створення ініційованої зеленої зони у встановленому порядку.

Додатки:

1. Звернення громадян щодо створення об'єкту благоустрою зеленого господарства – скверу між будинками № 10 на вул. Бахмацька, № 23/15 на вул. Клавдіївська та № 30/13 на вул. Рахманінова в Святошинському районі м. Києва (на 3 арк.);
2. Витяг з чергового кадастрового плану та картографічний матеріал - схема/план (на 3 арк.);
3. Звернення до Департаменту земельних ресурсів виконавчого органу Київської міської ради (Київської міської державної адміністрації) щодо можливості передачі земельної ділянки у користування для створення зеленої зони, на якій ініціюється створення зеленої зони від 05.03.2020 № 08/279-068-64 та відповідь-погодження від 20.03.2020 № 0570202/2-5919 (на 2 арк.);
4. Звернення до КО «Київзеленбуд» щодо створення ініційованої зеленої зони від 26.03.2020 №08/279-068-94 та відповідь-погодження від 08.04.2020 № 077/226-1583 (на 3 арк.);
5. Додаткові матеріали (на 3 арк.).

Депутат Київської міської ради **Вікторія МУХА**

Депутату Київради
Мусі В.В.
від мешканців
будинку вул. Рахма
нінова 30/13

Колективне звернення
Шановна Вікторія Вячеславівно!

Ми, мешканці будинку № 30/13 по вул. Рахманінова Святошинського району м. Києва просимо Вашого сприяння у наданні скверу зеленої зони між нашим житловим будинком та ЗНЗ 162 за адресою вул. Рахманінова 47. Оскільки там щороку виникає ситуація яка не забезпечує баланс комунальних служб і заходи у благоустрою там не не проводяться. Сподіваємося, що ця зелена зона стане гарним відпочинку для нас та наших дітей.

Відповіді мешканці дізнаються,

Галина Іванівна

Підписи
мешканців буд. Рахманінова, 30/13;
буд. Рахманінова, 10; буд. Київської, 23/15
стосовно облаштування скверу
на вул. Рахманінова.

1. Лобас В. С.
2. Кереовчик
3. Поляченко
4. Чаплиг С.Г. Чаплиг
5. Пишняк В.Р.
6. Грибовська
7. Клименчук Т.С
8. Болотова Т.П
9. Браса И.Ф
10. Давиденко Т.П.
11. Рубець Н.М
12. Мочна А.
13. Костюк
14. Ивлева
15. Тернова
16. Ярмовий
17. Скородумова
18. Струковська
19. Кузнецова В.Г.
20. Коломієць
21. Кабанбенко
22. Щербина
23. Сидсок
24. Кутвонгей
25. Бренько

Об'єднання співвласників багатоквартирного будинку

«ВЕСНА»

03164, м. Київ, вул. Рахманінова, буд. 30/13 офіс ОСББ
телефон: (044) 33-77-612, (068) 554-12-15
e-mail: osbbvesna2000@gmail.com
ЄДРПОУ 31167774

від 02/03/2020 р. вихід. № 014/2020А

Депутату Київської міської Ради

Мусі В.В.

Шановна Вікторія В'ячеславівна!

Співвласники ОСББ «Весна» та його мешканці не заперечують та всіляко підтримують ініціативу створення скверу між житловим будинком за адресою: вул. Рахманінова 30/13 та ЗЗСО №162 за адресою: вул.Рахманінова,47.

Сподіваємось на позитивне вирішення цієї ініціативи, яка наддасть можливість оновити зелену зону за вище вказаними адресами, а також створити комфортні умови для відпочинку дорослих та дітей мікрорайону.

З повагою,

Голова правління ОСББ «Весна» Галюк Ж.І.

ПЛАН-СХЕМА РОЗТАШУВАННЯ ЗЕЛЕНОЇ ЗОНИ

м. Київ

Святошинський р-н

Масштаб 1:2000

вул. Бахмацька, 10

Клавдієвська, 23/15

Рахманінова, 30/13

РОБОЧІ МАТЕРІАЛИ

дані міського земельного кадастру від 12.03.2020

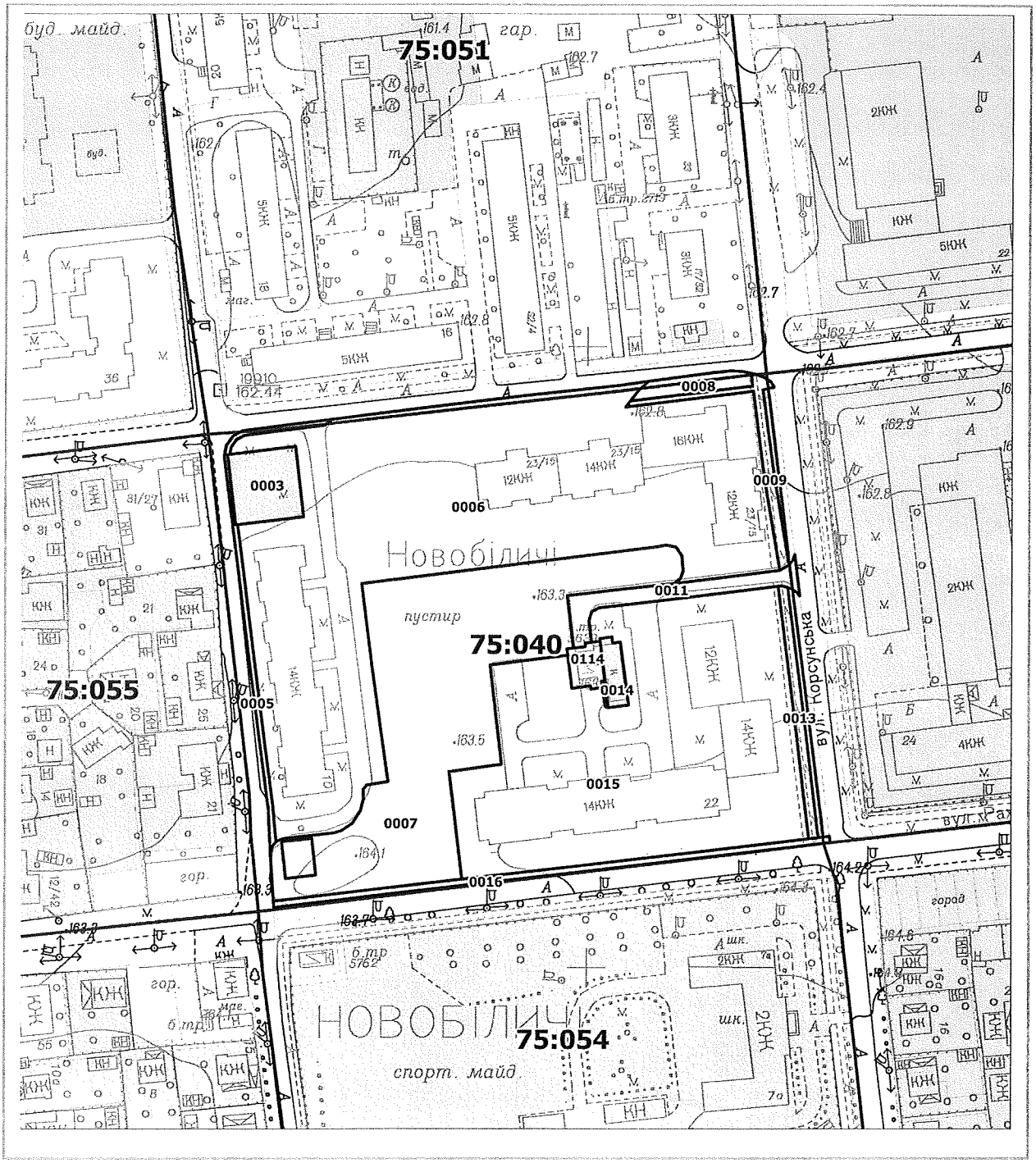

Масштаб 1:2000

РЕЄСТР ЗЕМЕЛЬНИХ ДІЛЯНОК

Код зем. ділянки	Користувач	Адреса зем. ділянки	Площа, кв. м.	Вид права	Дата закінч. права
75:040:0003	Суб'єкт підприємницької діяльності	вул. Клавдіївська, 27а	500,03	Оренда до 30.10.2020	30.10.2020
75:040:0005	Землі не надані у власність чи користування	вул. Бахмацька	251,29		
75:040:0006	Комунальне підприємство по утриманню житлового господарства Святошинського району м.Києва	вул. Клавдіївська, 23/15	11495,29		
75:040:0007	Землі не надані у власність чи користування	вул. Рахманінова	5236,24		
75:040:0008	Комунальне підприємство по утриманню зелених насаджень Святошинського району м.Києва	вул. Клавдіївська	204,87		
75:040:0009	Землі не надані у власність чи користування	вул. Корсунська	279,96		
75:040:0011	Землі не надані у власність чи користування	вул. Корсунська	468,01		
75:040:0013	Землі не надані у власність чи користування	вул. Корсунська	253,84		
75:040:0014	Приватне акціонерне товариство "Акціонерна компанія"Київводоканал"	вул. Бахмацька, 10	141,86	Право в процесі оформлення (Оренда на 10 років)	
75:040:0015	Об'єднання співвласників багатоквартирного будинку "Весна"	вул. Рахманінова, 30/13	7654,29		
75:040:0016	Землі не надані у власність чи користування	вул. Рахманінова	362,06		
75:040:0114	Акціонерне товариство холдингова компанія "Київміськбуд"	вул. Бахмацька, 10	147,33		

ДЕПУТАТ

КИЇВСЬКОЇ МІСЬКОЇ РАДИ VIII СКЛИКАННЯ

"05" березня 2020 р. №08/279-068-64

Директору департаменту земельних ресурсів виконавчого органу Київської міської ради (Київської міської державної адміністрації)
Петру ОЛЕНИЧУ
01601, м. Київ, вул. Хрещатик, 32А

ДЕПУТАТСЬКЕ ЗВЕРНЕННЯ

Шановний Петре Сергійовичу!

До мене, як до депутата Київської міської ради, надходять численні звернення мешканців Святошинського району м. Києва з питань благоустрою району, збереження зелених насаджень та збільшення кількості скверів.

Керуючись ст. ст. 11, 13 Закону України «Про статус депутатів місцевих рад»,

прошу:

1. Надати мені витяги з бази даних міського земельного кадастру (вказати за ким обліковуються земельні ділянки), висновки департаменту земельних ресурсів виконавчого органу Київської міської ради (Київської міської державної адміністрації) щодо можливості створення зелених зон на таких земельних ділянках:
   - між будинками №№ 23Б, 23В, 31 на вул. Генерала Наумова (орієнтовна площа земельної ділянки 0,70 Га);
   - між будинками № 10 на вул. Бахмацька, № 23/15 на вул. Клавдіївська та № 30/13 на вул. Рахманінова (орієнтовна площа земельної ділянки 0,37 Га);
   - між будинками №№ 22, 24 на вул. Академіка Булаховського (орієнтовна площа земельної ділянки 0,62 Га).
2. Про результати розгляду депутатського звернення повідомите мене за адресою: 03164, м. Київ, вул. Академіка Булаховського, 5Д, тел. : (044) 227-62-46 у встановлений законодавством термін.

Додаток на 3 арк., в 1 прим.

З повагою

Депутат Київської міської ради **Вікторія МУХА**

№ 057 0202/2-5919
від 20.05.2020

ВИКОНАВЧИЙ ОРГАН КИЇВСЬКОЇ МІСЬКОЇ РАДИ
(КИЇВСЬКА МІСЬКА ДЕРЖАВНА АДМІНІСТРАЦІЯ)

ДЕПАРТАМЕНТ ЗЕМЕЛЬНИХ РЕСУРСІВ

вул. Хрещатик, 32-а, м. Київ, 01601, тел. (044) 279-58-72, ф. 288-07-57,
КБУ "Контактний центр міста Києва"(044) 15-51, E-mail: dzr@kmda.gov.ua Код ЄДРПОУ 26199097

_____ 2019 № _____
*на №*_____ *від* _____

Депутатові Київської міської ради
В. МУСІ

Шановна Вікторіє В'ячеславівно!

Департаментом земельних ресурсів виконавчого органу Київської міської ради (Київської міської державної адміністрації) (далі - Департамент) на Ваше депутатське звернення від 21.08.2019 № 08/279-068-526 надаються витяги з бази даних міського земельного кадастру згідно з доданими схемами та повідомляється.

Департамент підтримує ініціативу щодо надання статусу скверу зазначеним територіям з урахуванням містобудівної документації та за умов вирішення майново - правових питань, дотримання державних будівельних норм, законів України та інших нормативно-правових актів в установленому законодавством порядку.

Додаток: на 6 арк. в 1 прим.

З повагою

Директор Петро ОЛЕНИЧ

Раїса Олещенко
279 74 12

ДЕПУТАТ

КИЇВСЬКОЇ МІСЬКОЇ РАДИ VIII СКЛИКАННЯ

"26" березня 2020 р. № 08/279-068-94

В.о. генерального директора
комунального об'єднання
«Київзеленбуд»
Королю О.В.

ДЕПУТАТСЬКЕ ЗВЕРНЕННЯ

Шановний Олексію Валентиновичу!

До мене, як до депутата Київської міської ради, надходять численні звернення мешканців Святошинського району м. Києва з питань благоустрою району, збереження зелених насаджень та створення скверів, зокрема, на таких земельних ділянках:

- між будинками №№ 23Б, 23В, 31 на вул. Генерала Наумова;
- між будинками № 10 на вул. Бахмацька, № 23/15 на вул. Клавдіївська та № 30/13 на вул. Рахманінова;
- між будинками №№ 22, 24 на вул. Академіка Булаховського.

Департамент земельних ресурсів виконавчого органу Київської міської ради (Київської міської державної адміністрації) підтримує ініціативу щодо надання статусу скверу зазначеним територіям (копію листа додаю).

Керуючись ст. ст. 11, 13 Закону України «Про статус депутатів місцевих рад»,

прошу:

1. Надати висновки щодо можливості створення об'єктів благоустрою зеленого господарства – скверів та передачі земельних ділянок в постійне користування КО «Київзеленбуд» для створення, облаштування та експлуатації зелених зон на вищевказаних земельних ділянках;

2. Про результати розгляду депутатського звернення повідомити мене за адресою: 03164, м. Київ, вул. Академіка Булаховського, 5Д у встановлений законодавством термін.

Додаток на 7 арк. в 1 прим.

З повагою
Депутат Київської міської ради **Вікторія МУХА**

N 074/226-1583 від 08.04.2020

ВИКОНАВЧИЙ ОРГАН КИЇВСЬКОЇ МІСЬКОЇ РАДИ
(КИЇВСЬКА МІСЬКА ДЕРЖАВНА АДМІНІСТРАЦІЯ)

КИЇВЗЕЛЕНБУД
КОМУНАЛЬНЕ ОБ'ЄДНАННЯ
www.kievzelenbud.com

Київське комунальне об'єднання зеленого будівництва та експлуатації зелених насаджень міста «Київзеленбуд»

вул. Кудрявська,23, м. Київ, 04053 тел./факс (044) 272-40-57
Call-центр (044) 272-40-18 E-mail:info@kievzelenbud.com Код ЄДРПОУ 03362123

_____№_____

на №08/279-068-94 від 26.03.2020

Депутатові Київської міської ради
В. МУСІ

вул. Академіка Булаховського, 5 Д,
м. Київ, 03164

Щодо збереження зелених насаджень
та створення скверів

Шановна Вікторіє Вячеславівно!

Київським комунальним об'єднанням зеленого будівництва та експлуатації зелених насаджень міста «Київзеленбуд» (далі – КО «Київзеленбуд»), в межах компетенції опрацьовано Ваше депутатське звернення від 26.03.2020 №08/279/-068-94 щодо збереження зелених насаджень та створення скверів на земельних ділянках:

1. Між будинками №№ 23Б, 23В, 31 на вулиці Генерала Наумова у Святошинському районі м.Києва»;
2. Між будинками № 10 на вулиці Бахмацька, № 23/15 на вулиці Клавдіївська та № 30/13 на вулиці Рахманінова;
3. Між будинками № 22, 24, на вул. Академіка Булаховського.

За результатом розгляду повідомляємо наступне.

У своїй діяльності КО «Київзеленбуд» керується Конституцією і законами України, постановами Верховної Ради України, указами та розпорядженнями Президента України, постановами та розпорядженнями Кабінету Міністрів України, рішеннями Київської міської ради, розпорядженнями Київського міського голови та виконавчого органу Київської міської ради (Київської міської державної адміністрації), наказами Управління екології та природних ресурсів виконавчого органу Київської міської ради (Київська міська державна адміністрація), іншими нормативним актами та Статутом.

КО «Київзеленбуд» підтримує створення скверів з метою збереження зелених насаджень на вищезазначених земельних ділянках з урахуванням містобудівної документації та за умов вирішення майново-правових питань,

дотримання державних будівельних норм, законів України та інших нормативно-правових актів в установлених законодавством порядку.

Звертаємо Вашу увагу на те, що з метою залучення громадськості до створення об'єктів благоустрою зеленого господарства в місті Києві, Київська міська рада прийняла рішення від 26 червня 2018 року N997/5061 «Про ініціативи створення об'єктів благоустрою зеленого господарства міста Києва». Ініціатор разом з заявою щодо ініціативи створення зеленої зони надає до постійної комісії Київської міської ради з питань екологічної політики встановлений перелік документів. У разі підтримки ініціативи створення зеленої зони постійна комісія Київської міської ради з питань екологічної політики звертається до Київського комунального об'єднання зеленого будівництва та експлуатації зелених насаджень міста "Київзеленбуд", комунальних підприємств по утриманню зелених насаджень відповідного району міста з рекомендацією про необхідність подання клопотання про надання дозволу на розроблення проекту землеустрою щодо відведення земельної ділянки, для створення ініційованої зеленої зони у встановленому порядку.

З повагою

Виконувач обов'язків
генерального директора Олексій КОРОЛЬ

Матросов Д.Г.
Менчак Н.М. (044) 272-40-52



23

ДЕПУТАТ

КИЇВСЬКОЇ МІСЬКОЇ РАДИ VIII СКЛИКАННЯ

"05" травня 2020 р. № 08/279-08/133

Голові постійної комісії Київської міської
ради з питань екологічної політики
Костянтину ЯЛОВОМУ

Ініціатива створення об'єкту благоустрою
зеленого господарства - скверу між будинками
№№ 23Б, 23В, 31 на вул. Генерала Наумова
в Святошинському районі м. Києва

До мене, як до депутата Київської міської ради, звернулися мешканці будинків №№ 23Б, 23В, 31, 31А на вул. Генерала Наумова в Святошинському районі міста Києва з проханням ініціювати створення скверу на земельній ділянці по вул. Генерала Наумова (між будинками 23Б, 23В, 31) в Святошинському районі міста Києва орієнтовною площею 0,70 га.

Громадськість зазначає, що створення скверу сприятиме покращенню стану довкілля, забезпечить належні умови для відпочинку мешканців одного з мікрорайонів столиці - Новобіличів, матиме суттєве значення для дозвілля дітей.

Враховуючи зазначене, відповідно до рішення Київської міської ради від 26 червня 2018 року № 997/5061 «Про ініціативи створення обєктів благоустрою зеленого господарства міста Києва», прошу постійну комісію Київської міської ради з питань екологічної політики підтримати ініціативу щодо створення об'єкту благоустрою зеленого господарства – скверу між будинками №№ 23Б, 23В, 31 на вул. Генерала Наумова в Святошинському районі міста Києва, орієнтовною площею 0,70 га та звернутися до КО «Київзеленбуд» з рекомендацією про необхідність подання клопотання про надання дозволу на розроблення проєкту землеустрою щодо відведення земельної ділянки для створення ініційованої зеленої зони у встановленому порядку.

Київська міська рада
06.05.2020 № 08/9597

Додатки:

1. Звернення громадян щодо створення об'єкту благоустрою зеленого господарства – скверу між будинками №№ 23Б, 23В, 31 на вул. Генерала Наумова в Святошинському районі м. Києва (на 5 арк.);
2. Витяг з чергового кадастрового плану та картографічний матеріал - схема/план (на 3 арк.);
3. Звернення до Департаменту земельних ресурсів виконавчого органу Київської міської ради (Київської міської державної адміністрації) щодо можливості передачі земельної ділянки у користування для створення зеленої зони, на якій ініціюється створення зеленої зони від 05.03.2020 № 08/279-068-64 та відповідь-погодження від 20.03.2020 № 0570202/2-5919 (на 2 арк.);
4. Звернення до КО «Київзеленбуд» щодо створення ініційованої зеленої зони від 26.03.2020 №08/279-068-94 та відповідь-погодження від 08.04.2020 № 077/226-1583 (на 3 арк.);
5. Додаткові матеріали (на 4 арк.).

Депутат Київської міської ради **Вікторія МУХА**

Депутату Київради
Мусі В.В.
від мешканців будинку
по вул. Г.Наумова 23б

Колективне звернення
Шановна Вікторіє Вячеславівно!

Ми, мешканці будинку № 23б, по вул. Генерала Наумова Святошинського району м. Києва просимо Вашого сприяння у наданні статусу скверу земельній ділянці між будинками 23б,23в,31 по вул. Г.Наумова. Так, як на нашому масиві Новобіличі мало зелених зон для відпочинку. Сподіваємося, що ця земельна ділянка стане зоною відпочинку для нас та наших дітей.

№ п/п	Призвище Ім'я по батькові
1	Юрчук Володимир Федорович
2.	Юрчук Віра Іванівна
3	Хавченко Анат. Микол.
4	Хавченко Ольга Сергіїв.
5	Тацій Наталія Іван
6	Тацій Володимир Ана
7	Єнова Надія Мойїв
8.	Пічкур Інна Іванівна
9	Якуш Іван Петрович
10	Якушев Вл. Анат.
11	Якушева Ольга Пав.
12.	Волосович В.В.
13	Якуш С.В
14	Ковбінський А.В.
15.	Ковбінська Л.О.
16	Клобоз Л.А.
17	Клобоз О.А.
18	Олексієнко Л.Ю
19	Савченко Н.В
20	Стрелецька В

Депутату Київради
Мусі В.В.
від мешканців будинку
по вул. Г.Наумова 23б

Колективне звернення
Шановна Вікторіє Вячеславівно!

Ми, мешканці будинку № 23в, по вул. Генерала Наумова Святошинського району м. Києва просимо Вашого сприяння у наданні статусу скверу земельній ділянці між будинками 23б,23в,31 по вул. Г.Наумова. Так, як на нашому масиві Новобіличі мало зелених зон для відпочинку. Сподіваємося, що ця земельна ділянка стане зоною відпочинку для нас та наших дітей.

№ п/п	Призвище Ім'я по батькові	№ квартири	№ телефону	Підпис
1	Кеворкін Ігор Володимир	161		
2	Роменко Наталія Василівна	163		
3	Свердел Леся Григорівна	164		

Депутату Київради
Мусі В.В.
від мешканців будинку
по вул. Г.Наумова 31-31-

Колективне звернення
Шановна Вікторіє Вячеславівно!

Ми, мешканці будинку № 31, по вул. Генерала Наумова Святошинського району м. Києва просимо Вашого сприяння у наданні статусу скверу земельній ділянці між будинками 23б,23в,31 по вул. Г.Наумова. Так, як на нашому масиві Новобіличі мало зелених зон для відпочинку. Сподіваємося, що ця земельна ділянка стане зоною відпочинку для нас та наших дітей.

№ п/п	Призвище Ім'я по батькові	№ квартири	№ телефону	Підпис
1.	Шумило Наталка Вол.			
2.	Шумило Олена Володимир.			
3.	Шумило Кирило Володимир			
4.	Шумило Олена Володимир.			
5.	Білашевський Василь Микол.			
6	Штупь Іван Васильович			
7	Штупь Олена Іванівна			
8	Кірна Олена Володимирівна			
9	Курний Андрій Миколайович			
10	Кундренов Андрій Георгійович			
11	Іванченко Петро Петрович			
12.	Іванченко Олена Миколаївна			
13.	Бакуновська Олена Петрівна			
14.	Кузнецова Ліля Валеріївна			
15.	Стеславська Марія Володим.			
16	Здашок Людмила Карпівна			
17	Караидаш Віра Михайлів.			
18	Караидаш Євгеній			
19	Гудівська Ніна Іванівна			
20	Антоненко Микола Анатолійович			

№ п/п	Призвище Ім'я по батькові	№ квартири	№ телефону	Підпис
21	Остроженко Микола Вікто			
22	Гранська Людмила Михайл			
23	Гранський Володимир Алім			
24	Гранська Ольга Алімовна			
25	Філозоп Микола Володим			
26	Філозоп Мілана Василів			
27	Байдак Ірина Антонівна			
28	Байдак Дарія Валерієвна			
29.	Бунетук Ольга Володимирівна			
30	Бунетук Євдокія Іванівна			
31.	Мухаметдамінов Гельфред Салихзянович			
32.	Підрачний Леонід Тимофійович			
33.	Янович Надія Олександрівна			
34.	Войналович Ада Сергіївна			
35.	Руднєва Лидия Євгенієвна			
36	Герасименко Раїса Миколаївна			
37	Чернюк Сергій Остапович			
38	Герасименко Ірина Володимирівна			
39	Гусєнова Софія Євгенієвна			
40	Дорошенко Зінаїда Леонтіївна			
41	Старічкова Тетяна Власівна			
42	Швець Світлана Валеріївна			
43	Гонгаренко Галина Михайл			
44	Осовська Ольга Степанівна			
45	Гогунок Марина Михайлівна			
46	Калевський Володимир Іванович			

УКРАЇНА

ЖИТЛОВО-БУДІВЕЛЬНИЙ КООПЕРАТИВ «ПОЛІТ»

03164, м. Київ -164 вул. Генерала Наумова, 23Б, тел.: (067) 4272850

10.03. 2020 р. № 10/1

Депутату Київради

Мусі В.В.

ЖБК «Політ»

Юрчук В.І.

Шановна Вікторія В'ячеславівна!

Мешканці ЖБК «Політ» підтримують ініціативу скверу за адресою: між житловими будинками вул. Генерала Наумова б.23Б;23В;31; та будемо вдячні за розвиток нашого масиву.

З повагою,

Голова правління **Юрчук В.І.**

ПЛАН-СХЕМА РОЗТАШУВАННЯ ЗЕЛЕНОЇ ЗОНИ

м. Київ

Святошинський р-н

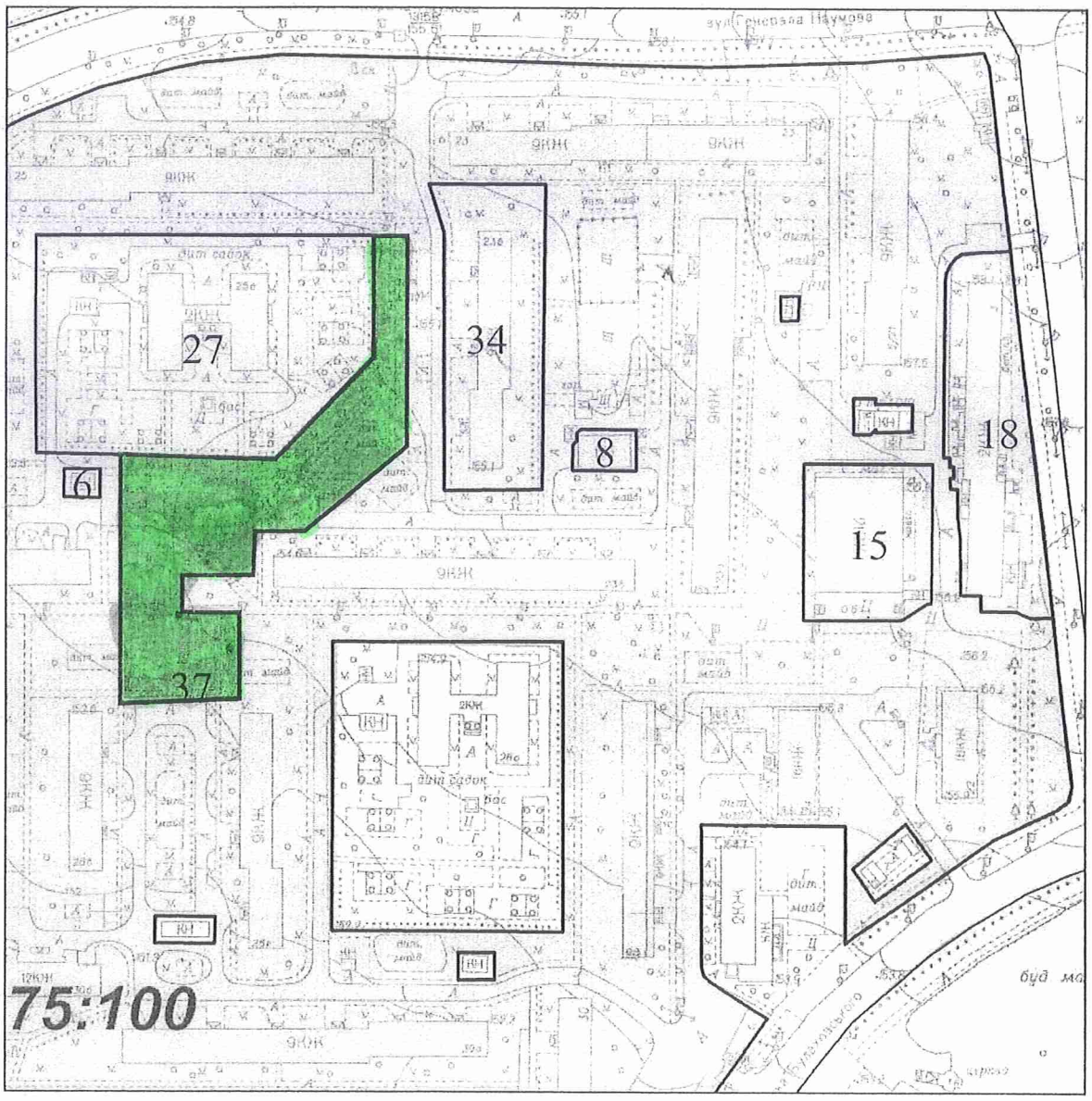

Масштаб 1:2500

вул. Генерала Наумова, 23Б, 23В, 31

РОБОЧІ МАТЕРІАЛИ

дані міського земельного кадастру від 12.03.2020

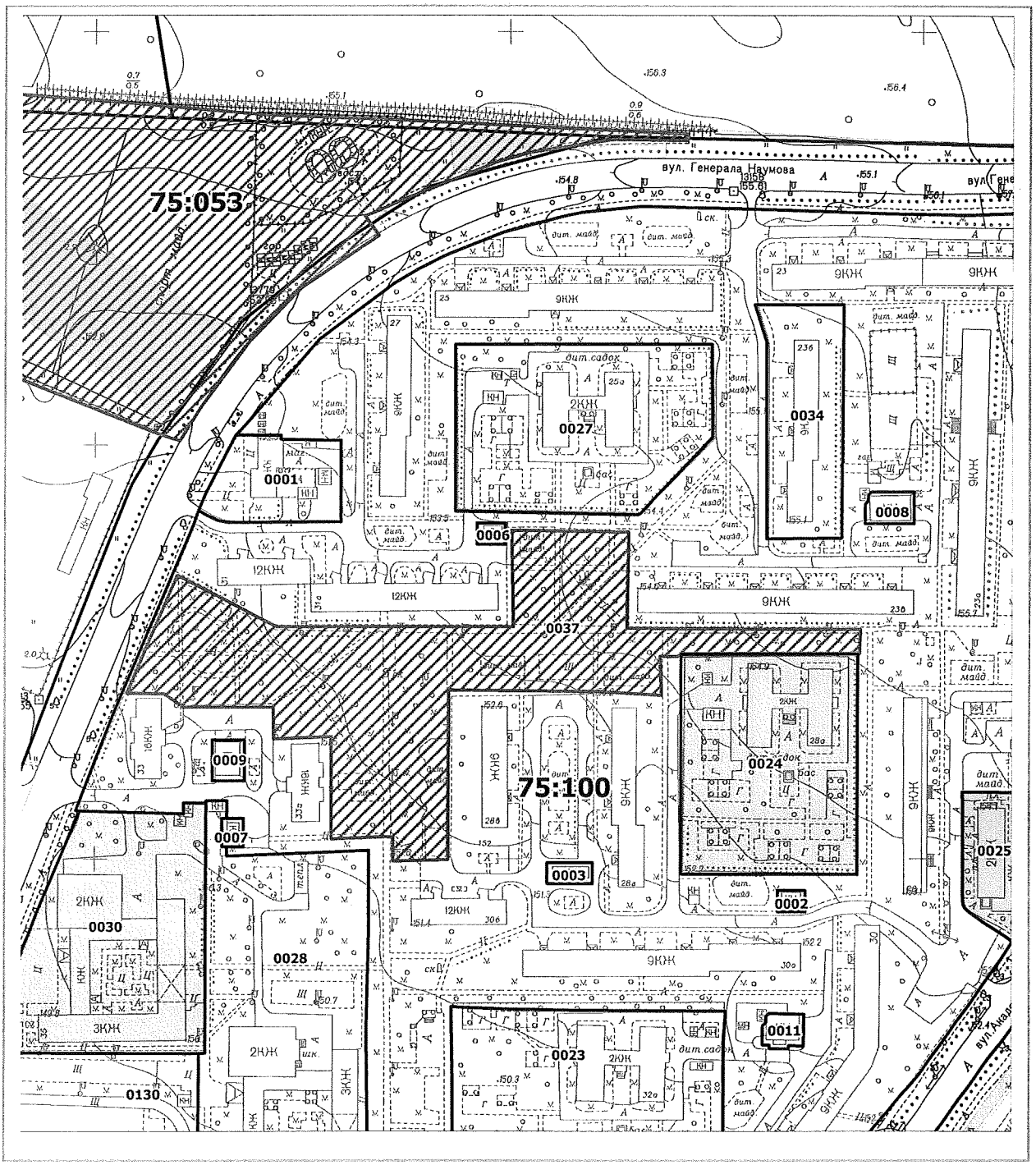

Масштаб 1:3000

РЕЄСТР ЗЕМЕЛЬНИХ ДІЛЯНОК

Код зем. ділянки	Користувач	Адреса зем. ділянки	Площа, кв. м.	Вид права	Дата закінч. права
75:100:0001	Товариство з обмеженою відповідальністю "Ілліс"|Товариство з обмеженою відповідальністю "Колосок"	вул. Генерала Наумова, 29	2466,59		
75:100:0002	Приватне акціонерне товариство "ДТЕК Київські електромережі"	вул. Академіка Булаховського, 30	135,71		
75:100:0003	Публічне акціонерне товариство "КИЇВЕНЕРГО"	вул. Академіка Булаховського, 28г літ. Б	219,71	Оренда на 10 років	27.12.2022
75:100:0006	Приватне акціонерне товариство "ДТЕК Київські електромережі"	вул. Генерала Наумова, 31а	140,33		
75:100:0007	Приватне акціонерне товариство "ДТЕК Київські електромережі"	вул. Генерала Наумова, 31	139,13		
75:100:0008	Комунальне підприємство виконавчого органу Київради (Київської міської державної адміністратиції) "Київтеплоенерго"	вул. Генерала Наумова, 23а	353,32		
75:100:0009	Комунальне підприємство виконавчого органу Київради (Київської міської державної адміністратиції) "Київтеплоенерго"	вул. Генерала Наумова, 33а	304,77		
75:100:0011	Комунальне підприємство виконавчого органу Київради (Київської міської державної адміністратиції) "Київтеплоенерго"	вул. Академіка Булаховського, 32а	308,93		
75:100:0023	Управління освіти Святошинської районної у місті Києві державної адміністрації	вул. Академіка Булаховського, 32а	10123,60		
75:100:0024	Управління освіти, молоді та спорту Святошинської районної в місті Києві державної адміністрації	вулиця Академіка Булаховського, 28-А	9037,14	Право в процесі оформлення (Постійне користування)	
75:100:0025	Центральна районна поліклініка Святошинського району міста Києва	вул. Академіка Булаховського, 26	3168,27	Постійне користування	
75:100:0027	Управління освіти Святошинської районної у місті Києві державної адміністрації	вул. Генерала Наумова, 25а	9508,63		
75:100:0028	Управління освіти Святошинської районної у місті Києві державної адміністрації	вул. Генерала Наумова, 35а	17032,41		
75:100:0030	Управління освіти, молоді та спорту Святошинської районної в місті Києві державної адміністрації	вул. Генерала Наумова, 35б	9981,77	Право в процесі оформлення (Постійне користування)	
75:100:0034	Землі не надані у власність чи користування	вул. Генерала Наумова, 23б	4225,74		
75:100:0037	Комунальне підприємство по утриманню житлового господарства Святошинського району м.Києва	вулиця Генерала Наумова, 23, 23а, 23в, 25, 27, 31, 31а, 33, 33а, 37, 37а, 37б, 39, 41, вул.Академіка Булаховського 22, 24, 28, 30, 30а, 34, 34а, 38, 40, 42/43	224755,60		
75:100:0130	Управління освіти Святошинської районної у місті Києві державної адміністрації	вул. Генерала Наумова, 35	8597,64		

ДЕПУТАТ

КИЇВСЬКОЇ МІСЬКОЇ РАДИ VIII СКЛИКАННЯ

"05" березня 2020 р. № 08/279-068-64

Директору департаменту земельних ресурсів виконавчого органу Київської міської ради (Київської міської державної адміністрації)
Петру ОЛЕНИЧУ
01601, м. Київ, вул. Хрещатик, 32А

ДЕПУТАТСЬКЕ ЗВЕРНЕННЯ

Шановний Петре Сергійовичу!

До мене, як до депутата Київської міської ради, надходять численні звернення мешканців Святошинського району м. Києва з питань благоустрою району, збереження зелених насаджень та збільшення кількості скверів.

Керуючись ст. ст. 11, 13 Закону України «Про статус депутатів місцевих рад»,

прошу:

1. Надати мені витяги з бази даних міського земельного кадастру (вказати за ким обліковуються земельні ділянки), висновки департаменту земельних ресурсів виконавчого органу Київської міської ради (Київської міської державної адміністрації) щодо можливості створення зелених зон на таких земельних ділянках:
   - між будинками №№ 23Б, 23В, 31 на вул. Генерала Наумова (орієнтовна площа земельної ділянки 0,70 Га);
   - між будинками № 10 на вул. Бахмацька, № 23/15 на вул. Клавдіївська та № 30/13 на вул. Рахманінова (орієнтовна площа земельної ділянки 0,37 Га);
   - між будинками №№ 22, 24 на вул. Академіка Булаховського (орієнтовна площа земельної ділянки 0,62 Га).
2. Про результати розгляду депутатського звернення повідомите мене за адресою: 03164, м. Київ, вул. Академіка Булаховського, 5Д, тел. : (044) 227-62-46 у встановлений законодавством термін.

Додаток на 3 арк., в 1 прим.

З повагою

Депутат Київської міської ради **Вікторія МУХА**

N 057 0202/2-5919
від 20.03.2020

ВИКОНАВЧИЙ ОРГАН КИЇВСЬКОЇ МІСЬКОЇ РАДИ
(КИЇВСЬКА МІСЬКА ДЕРЖАВНА АДМІНІСТРАЦІЯ)

ДЕПАРТАМЕНТ ЗЕМЕЛЬНИХ РЕСУРСІВ

вул. Хрещатик, 32-а, м. Київ, 01601, тел. (044) 279-58-72, ф. 288-07-57,
КБУ "Контактний центр міста Києва"(044) 15-51, E-mail: dzr@kmda.gov.ua Код ЄДРПОУ 26199097

_____ 2019 № _____
*на №*_____ *від* _____

Депутатові Київської міської ради
В. МУСІ

Шановна Вікторіє В'ячеславівно!

Департаментом земельних ресурсів виконавчого органу Київської міської ради (Київської міської державної адміністрації) (далі - Департамент) на Ваше депутатське звернення від 21.08.2019 № 08/279-068-526 надаються витяги з бази даних міського земельного кадастру згідно з доданими схемами та повідомляється.

Департамент підтримує ініціативу щодо надання статусу скверу зазначеним територіям з урахуванням містобудівної документації та за умов вирішення майново - правових питань, дотримання державних будівельних норм, законів України та інших нормативно-правових актів в установленому законодавством порядку.

Додаток: на 6 арк. в 1 прим.

З повагою

Директор Петро ОЛЕНИЧ

Раїса Олещенко
279 74 12

ДЕПУТАТ

КИЇВСЬКОЇ МІСЬКОЇ РАДИ VIII СКЛИКАННЯ

"26" березня 2020 р. № 08/279-068-94

В.о. генерального директора
комунального об'єднання
«Київзеленбуд»
Королю О.В.

ДЕПУТАТСЬКЕ ЗВЕРНЕННЯ

Шановний Олексію Валентиновичу!

До мене, як до депутата Київської міської ради, надходять численні звернення мешканців Святошинського району м. Києва з питань благоустрою району, збереження зелених насаджень та створення скверів, зокрема, на таких земельних ділянках:

- між будинками №№ 23Б, 23В, 31 на вул. Генерала Наумова;
- між будинками № 10 на вул. Бахмацька, № 23/15 на вул. Клавдіївська та № 30/13 на вул. Рахманінова;
- між будинками №№ 22, 24 на вул. Академіка Булаховського.

Департамент земельних ресурсів виконавчого органу Київської міської ради (Київської міської державної адміністрації) підтримує ініціативу щодо надання статусу скверу зазначеним територіям (копію листа додаю).

Керуючись ст. ст. 11, 13 Закону України «Про статус депутатів місцевих рад»,

прошу:

1. Надати висновки щодо можливості створення об'єктів благоустрою зеленого господарства – скверів та передачі земельних ділянок в постійне користування КО «Київзеленбуд» для створення, облаштування та експлуатації зелених зон на вищевказаних земельних ділянках;

2. Про результати розгляду депутатського звернення повідомити мене за адресою: 03164, м. Київ, вул. Академіка Булаховського, 5Д у встановлений законодавством термін.

Додаток на 7 арк. в 1 прим.

З повагою
Депутат Київської міської ради **Вікторія МУХА**

№ 047/226-1183 від 08.04.2020

ВИКОНАВЧИЙ ОРГАН КИЇВСЬКОЇ МІСЬКОЇ РАДИ
(КИЇВСЬКА МІСЬКА ДЕРЖАВНА АДМІНІСТРАЦІЯ)

КИЇВЗЕЛЕНБУД
КОМУНАЛЬНЕ ОБ'ЄДНАННЯ
www.kievzelenbud.com

Київське комунальне об'єднання зеленого будівництва та експлуатації зелених насаджень міста «Київзеленбуд»

вул. Кудрявська,23, м. Київ, 04053 тел./факс (044) 272-40-57
Call-центр (044) 272-40-18 E-mail:info@kievzelenbud.com Код ЄДРПОУ 03362123

_____№_____

на №08/279-068-94 від 26.03.2020

Депутатові Київської міської ради
В. МУСІ

вул. Академіка Булаховського, 5 Д,
м. Київ, 03164

Щодо збереження зелених насаджень
та створення скверів

Шановна Вікторіє Вячеславівно!

Київським комунальним об'єднанням зеленого будівництва та експлуатації зелених насаджень міста «Київзеленбуд» (далі – КО «Київзеленбуд»), в межах компетенції опрацьовано Ваше депутатське звернення від 26.03.2020 №08/279/-068-94 щодо збереження зелених насаджень та створення скверів на земельних ділянках:

1. Між будинками №№ 23Б, 23В, 31 на вулиці Генерала Наумова у Святошинському районі м.Києва»;
2. Між будинками № 10 на вулиці Бахмацька, № 23/15 на вулиці Клавдіївська та № 30/13 на вулиці Рахманінова;
3. Між будинками № 22, 24, на вул. Академіка Булаховського.

За результатом розгляду повідомляємо наступне.

У своїй діяльності КО «Київзеленбуд» керується Конституцією і законами України, постановами Верховної Ради України, указами та розпорядженнями Президента України, постановами та розпорядженнями Кабінету Міністрів України, рішеннями Київської міської ради, розпорядженнями Київського міського голови та виконавчого органу Київської міської ради (Київської міської державної адміністрації), наказами Управління екології та природних ресурсів виконавчого органу Київської міської ради (Київська міська державна адміністрація), іншими нормативним актами та Статутом.

КО «Київзеленбуд» підтримує створення скверів з метою збереження зелених насаджень на вищезазначених земельних ділянках з урахуванням містобудівної документації та за умов вирішення майново-правових питань,

дотримання державних будівельних норм, законів України та інших нормативно-правових актів в установлених законодавством порядку.

Звертаємо Вашу увагу на те, що з метою залучення громадськості до створення об'єктів благоустрою зеленого господарства в місті Києві, Київська міська рада прийняла рішення від 26 червня 2018 року N997/5061 «Про ініціативи створення об'єктів благоустрою зеленого господарства міста Києва». Ініціатор разом з заявою щодо ініціативи створення зеленої зони надає до постійної комісії Київської міської ради з питань екологічної політики встановлений перелік документів. У разі підтримки ініціативи створення зеленої зони постійна комісія Київської міської ради з питань екологічної політики звертається до Київського комунального об'єднання зеленого будівництва та експлуатації зелених насаджень міста "Київзеленбуд", комунальних підприємств по утриманню зелених насаджень відповідного району міста з рекомендацією про необхідність подання клопотання про надання дозволу на розроблення проекту землеустрою щодо відведення земельної ділянки, для створення ініційованої зеленої зони у встановленому порядку.

З повагою

Виконувач обов'язків
генерального директора Олексій КОРОЛЬ

Матросов Д.Г.
Менчак Н.М. (044) 272-40-52

КОМУНАЛЬНЕ ПІДПРИЄМСТВО
«КЕРУЮЧА КОМПАНІЯ З ОБСЛУГОВУВАННЯ ЖИТЛОВОГО ФОНДУ СВЯТОШИНСЬКОГО РАЙОНУ м. КИЄВА»

вул. Симиренка, 17 м. Київ, 03134 тел./факс (044)402-69-82
E-mail kk_svyatoshin@ukr.net Код ЄДРПОУ 39607507

03.12.2019 № 107-39/698

на №_____

Святошинська районна в м. Києві
державна адміністрація

Управління житлово-комунального
господарства
Начальникові управління
Є. МУЖИЧЕНКУ

Про надання пропозиції, щодо створення скверу

Комунальне підприємство «Керуюча компанія з обслуговування житлового фонду Святошинського району м. Києва» на звернення депутата Київської міської ради В. Мухи від 08.07.2019 надано пропозиції щодо створення скверів на земельних ділянках наступних житлових будинків, а саме:

1. Житлові будинки № 23-В, 31 на вулиці Наумова Генерала закріплені на праві господарського відання за підприємством, частина території за адресою Наумова Генерала, 31 орієнтовно 300 кв. м може бути використана під рекреаційну зону, оскільки не входить в прибиральну площу прибудинкової території. Територія за адресою Наумова Генерала, 23-В знаходиться поряд з житловим будинком та відноситься до прибиральної площі зазначеного житлового будинку.

2. Житлові будинки по вулиці Булаховського Академіка, 34, 34-А, 36, 38, 40 закріплені на праві господарського відання за підприємством, територію між зазначеними житловими будинками не доцільно використовувати під рекреаційну зону для створення скверу, оскільки зазначена прибудинкова територія входить в прибиральну площу цих житлових будинків, зокрема на території знаходиться бойлер КП «Київтеплоенерго» та проходить охоронна зона інженерних мереж, розташовані спортивні та дитячі майданчики.

3. Житлові будинки по вулиці Булаховського Академіка, 22, 24; Наумова Генерала, 23-Б не перебувають у господарському віданні комунального підприємства «Керуюча компанія з обслуговування житлового фонду Святошинського району міста Києва», відносяться до будинків ЖБК. Територія Булаховського Академіка, 22 відноситься до будинку ЖБК «Луна», територія Булаховського Академіка, 24 відноситься до будинку ЖБК «Київ-5», територія Наумова Генерала, 23-Б відноситься до будинку ЖБК «Політ».

Заступник директора Оксана ЧУМАК

Світлана Настасієнко 454 01 69

КОМУНАЛЬНЕ ПІДПРИЄМСТВО
«КЕРУЮЧА КОМПАНІЯ З ОБСЛУГОВУВАННЯ ЖИТЛОВОГО ФОНДУ СВЯТОШИНСЬКОГО РАЙОНУ м. КИЄВА»

вул. Симиренка, 17 м. Київ, 03134 тел./факс (044)402-69-82
E-mail kk_svyatoshin@ukr.net Код ЄДРПОУ 39607507

15.07.2019 № 107/56/КО-623-835

на №_____

Депутатові
Київської міської ради
В. МУСІ
вул. Академіка Булаховського, буд. 5-Д
м. Київ,03164

Про пропозиції надання статусу
скверу земельній дільниці

На Ваше звернення від 08.07.2019 № 08/279-068 435 (наш вхід. №107/56/КО–623 від 08.07.2019) щодо пропозиції надання статусу скверу земельній ділянці на вулиці Генерала Наумова, 23-Б, 23-В, 31 повідомляємо.

На праві господарського відання за комунальним підприємством «Керуюча компанія з обслуговування житлового фонду Святошинського району міста Києва», відповідно до розпорядження Святошинської районної в місті Києві державної адміністрації від 06.02.2015 № 58 «Про передачу та закріплення житлового та нежитлового фонду закріплено житлові будинки № 23-В, 31 на вулиці Генерала Наумова за комунальним підприємством «Керуюча компанія з обслуговування житлового фонду Святошинського району м. Києва».

Територія на вулиці Генерала Наумова, 23-В неподалік від житлового будинку не може бути використана під рекреаційну зону для створення скверу, оскільки зазначена прибудинкова територія входить в прибиральну площу цього житлового будинку.

Територія на вулиці Генерала Наумова, 31 може бути використана під рекреаційну зону для створення скверу орієнтовно площею 300 кв.м.

Територія на вулиці Генерала Наумова, 23-Б відноситься до будинку ЖБК «Політ».

Заступник директора Микола КОЗАК

Начальник відділу експлуатації та благоустрою
_____ Любомира Білим 454 01 69
Інженер експлуатації та благоустрою
_____ Світлана Настасієнко 454 01 69

24 № 08/2294
від 14.04.2020

ДЕПУТАТ
КИЇВСЬКОЇ МІСЬКОЇ РАДИ VIII СКЛИКАННЯ

13 квітня 2020 року
08/279/08/005-2325

№08/279/08/005-2325
Голові постійної комісії Київської міської ради з питань екологічної політики
Яловому К. В.
адреса: вул. Хрещатик, 36, Київ, 01044

ДЕПУТАТСЬКЕ ЗВЕРНЕННЯ

Шановний Костянтине Володимировичу!

До мене, як до депутата Київської міської ради, звернулися мешканці Подільського району м. Києва, які зацікавлені у наданні статусу скверу земельній ділянці площею 0, 2660 га (кадастровий номер 8000000000:85:381:0160) на вул. Воздвиженській у Подільському районі м. Києва.

Вищевказана земельна ділянка відома під назвою «Площа мистецтв», і є єдиною зеленою зоною на весь мікрорайон «Воздвиженка» у Подільському районі м. Києва.

Відповідно до інформації від заявників, станом на 13 квітня 2020 року земельна ділянка не забудована, використовується як зона відпочинку мешканців та гостів мікрорайону «Воздвиженка» у Подільському районі м. Києва.

Зважаючи на вищевказане, враховуючи ініціативу мешканців Подільського району м. Києва щодо надання статусу скверу земельній ділянці на вул. Воздвиженській у Подільському районі м. Києва, керуючись положеннями статті 19 Конституції України, Закону України «Про місцеве самоврядування в Україні», Закону України «Про благоустрій населених пунктів», рішенням Київської міської ради від 26 червня 2018 року №997/5061 «Про ініціативи створення об'єктів благоустрою зеленого господарства м. Києва», положеннями Закону України «Про статус депутатів місцевих рад» та статтями 10, 20 Регламенту Київради, **прошу Вас:**

- розглянути на черговому засіданні постійної комісії Київської міської ради з питань екологічної політики можливість надання статусу скверу земельній ділянці за адресою: вул. Воздвиженська у Подільському районі м. Києва (кадастровий номер 8000000000:85:381:0160);
- забезпечити проведення комунальним об'єднанням «Київзеленбуд» відповідних організаційно-правових заходів щодо наданню статусу скверу земельній ділянці за адресою: вул. Воздвиженська у Подільському районі м. Києва (кадастровий номер 8000000000:85:381:0160) та забезпечити подальше оформлення права постійного користування вищевказаною земельною ділянку у встановленому законодавством порядку.

Про результати розгляду депутатського звернення прошу проінформувати мене у встановлений законодавством України строк.

Додатки:

1. *План-схема земельної ділянки за адресою: вул. Воздвиженська у Подільському районі м. Києва (кадастровий номер 8000000000:85:381:0160);*
2. *Копія листа Департаменту земельних ресурсів виконавчого органу Київської міської ради (Київської міської державної адміністрації);*
3. *Витяг з міського земельного кадастру щодо земельної ділянки з кадастровим номером 8000000000:85:381:0160, на якій ініціюється створення зеленої зони;*
4. *Копія листа від комунального об'єднання зеленого будівництва та експлуатації зелених насаджень міста «Київзеленбуд»;*
5. *Копія звернення від мешканців мікрорайону «Воздвиженка» у Подільському районі м. Києва у особі органу самоорганізації населення «Вуличний комітет «Воздвиженка» у Подільському районі м. Києва, що представляє інтереси мешканців вулиць Воздвиженської (буд. №5-7, 9-19, 14, 16-а, 18, 21-23, 25, 27, 28-30, 29, 29-б, 31-а корпус 2, 32, 33, 34, 38, 40, 48, 50), Дягтярної (№9, 27), Гончарної (№15-б) та Кожум'яцької (№14-а, 14-б, 16-а, 18-а, 20-б, 22-а) (дослідження громадської думки);*
6. *Копія листа від Департаменту містобудування та архітектури виконавчого органу Київської міської ради (Київської міської державної адміністрації) від 13 березня 2020 року №055-3365.*

З повагою,
Депутат Київської міської ради **О. С. Балицька**

вик.: Пустовіт Ю.С.
тел. 0664864210

ОРГАН САМООРГАНІЗАЦІЇ НАСЕЛЕННЯ «ВУЛИЧНИЙ КОМІТЕТ «ВОЗДВИЖЕНКА» У ПОДІЛЬСЬКОМУ РАЙОНІ М. КИЄВА

04071, м. Київ, Подільській район, вул. Воздвиженська, буд. 41, офіс №120

«13» квітня 2020 року

Київському міському голові
Кличку В.В.

Депутату Київської міської ради
Балицькій О. С.

адреса: 01044,
м. Київ, вул. Хрещатик, 36

Шановний Віталію Володимировичу!

Шановна Ольго Станіславівно!

Громада мікрорайону «Воздвиженка у Подільському районі м. Києва, в особі органу самоорганізації населення «Вуличний комітет «Воздвиженка» у Подільському районі м. Києва, який представляє мешканців території вулиць Воздвиженської (буд. №5-7, 9-19, 14, 16-а, 18, 21-23, 25, 27, 28-30, 29, 29-б, 31-а корпус 2, 32, 33, 34, 38, 40, 48, 50), Дегтярної (№9, 27), Гончарної (№15-б) та Кожум'яцької (№14-а, 14-б, 16-а, 18-а, 20-б, 22-а), звертається до Вас щодо необхідності створення скверу на земельній ділянці за адресою: вул. Воздвиженська у Подільському району м. Києва (кадастровий номер 8000000000:85:381:0160).

Враховуючи той факт, що земельна ділянка за адресою: вул. Воздвиженська у Подільському району м. Києва (кадастровий номер 8000000000:85:381:0160) фактично використовується, як сквер, і є зоною відпочинку для мешканців мікрорайону «Воздвиженка» у Подільському районі міста Києва та його гостей, **просимо Вас:**

- забезпечити надання статусу скверу земельній ділянці за адресою: вул. Воздвиженська у Подільському району м. Києва (кадастровий номер 8000000000:85:381:0160), з подальшим її благоустроєм у порядку, визначеним чинним законодавством України;
- вчинити інші дії, в межах компетенції, спрямовані на вирішення порушеного питання.

Актуальна фотофіксація земельної ділянки за адресою: вул. Воздвиженська у Подільському району м. Києва (кадастровий номер – 8000000000:85:381:0160) додається.

З повагою,
Керівник органу самоорганізації населення
«Вуличний комітет «Воздвиженка» у
Подільському районі м. Києва

Манжола Д. М.

УКРАЇНА ОРГАН САМООРГАНІЗАЦІЇ НАСЕЛЕННЯ м. КИЇВ
«ВУЛИЧНИЙ КОМІТЕТ «ВОЗДВИЖЕНКА» У ПОДІЛЬСЬКОМУ РАЙОНІ М. КИЄВА
Ідентифікаційний код 42855046

КИЇВМІСТОБУДУВАННЯ
ВИКОНАВЧИЙ ОРГАН КИЇВСЬКОЇ МІСЬКОЇ РАДИ (КИЇВСЬКА МІСЬКА ДЕРЖАВНА АДМІНІСТРАЦІЯ)
ДЕПАРТАМЕНТ МІСТОБУДУВАННЯ ТА АРХІТЕКТУРИ
01001, м. Київ-1, вул. Хрещатик, 32, тел.: (044) 278 19 85, e-mail: info@kga.gov.ua http://www.kga.gov.ua

13.03.2020 № 055-3365

На вх. № 055/1973
від 05.03.2020

Депутатові Київської міської ради
VIII скликання
О. БАЛИЦЬКІЙ

Шановна Ольго Станіславівно!

У Департаменті містобудування та архітектури виконавчого органу Київської міської ради (Київської міської державної адміністрації) (далі – Департамент) опрацьовано в межах компетенції Ваше депутатське звернення від 04.03.2020 № 08/279/08/005-2266 стосовно можливості створення скверу на земельній ділянці площею 0,2660 (кадастровий номер 8000000000:85:381:0160) за адресою: вул. Воздвиженська у Подільському районі м. Києва.

За результатами опрацювання повідомляємо, відповідно до чинного Генерального плану міста Києва та проекту планування його приміської зони на період до 2020 року, затвердженого рішенням Київської міської ради від 28.03.2002 № 370/1804, територія (з кадастровим номером 8000000000:85:381:0160) за функціональним призначенням належить до території громадських будівель та споруд (довідка – витяг з містобудівного кадастру додається).

Рішенням Київської міської ради від 20.09.2012 № 163/8447 було поновлено на 5 років договір оренди земельних ділянок від 23.01.2006 № 85-6-00245 (зі змінами), укладений між Київською міською радою та ПАТ трест «Київміськбуд-1» імені М. П. Загороднього на підставі рішення Київської міської ради від 23.12.2004 № 904/2314, та внесено зміни до договору оренди земельних ділянок від 23.01.2006 № 85-6-00245, зокрема в тексті договору слова та цифру «публічне акціонерне товариство трест «Київміськбуд-1» імені М. П. Загороднього» замінено словами «товариство з обмеженою відповідальністю «Фундація «Якісне житло», а у підпункті 2.1 пункту 2 договору виникли слова та цифри «ділянка з кадастровим номером 8000000000:85:381:0160 - 2660 кв. м (в межах червоних ліній)».

Інформація щодо внесення змін до договору оренди земельних ділянок від 23.01.2006 № 85-6-00245 (зі змінами) у Департаменті відсутня.

У 2015 році Департаментом надано містобудівні умови та обмеження забудови земельної ділянки для будівництва житлових будинків з об'єктами

соціально-громадського призначення та ресторану на вул. Дегтярній, 2-4 від 08.05.2015 № 291/15/12-3/009-15 (замовник - ТОВ «Фундація» Якісне житло»).

Зауважуємо, що відповідно до рішення Київської міської ради від 26.06.2018 № 997/5061 «Про ініціативи створення об'єктів благоустрою зеленого господарства міста Києва» розгляд ініціатив щодо створення об'єктів благоустрою зеленого господарства (скверів, парків, алей, бульварів тощо) загального користування здійснюється постійною комісією Київської міської ради з питань екологічної політики.

Також звертаємо Вашу увагу, що земельній ділянці площею 0,1962 га з кадастровим номером 8000000000:85:381:0006, яка межує з ділянкою з кадастровим номером 8000000000:85:381:0160 на вул. Дегтярній, 2-4, за рішенням Київської міської ради від 26.06.2018 № 982/5046 надано статус скверу.

З повагою

Заступник директора Світлана ЛИПІВСЬКА

Линник Наталія (044) 278 7877

КИЇВМІСТОБУДУВАННЯ

ВИКОНАВЧИЙ ОРГАН КИЇВСЬКОЇ МІСЬКОЇ РАДИ (КИЇВСЬКА МІСЬКА ДЕРЖАВНА АДМІНІСТРАЦІЯ)

ДЕПАРТАМЕНТ МІСТОБУДУВАННЯ ТА АРХІТЕКТУРИ

01001, м. Київ-1, вул. Хрещатик, 32, тел.: (044) 278 19 85, e-mail: info@kga.gov.ua http://www.kga.gov.ua

_____№_____

ДОВІДКА (ВИТЯГ) З МІСТОБУДІВНОГО КАДАСТРУ

ФРАГМЕНТ ОСНОВНОГО КРЕСЛЕННЯ (ФУНКЦІОНАЛЬНЕ ЗОНУВАННЯ) ГЕНЕРАЛЬНОГО ПЛАНУ МІСТА

М 1:2,000

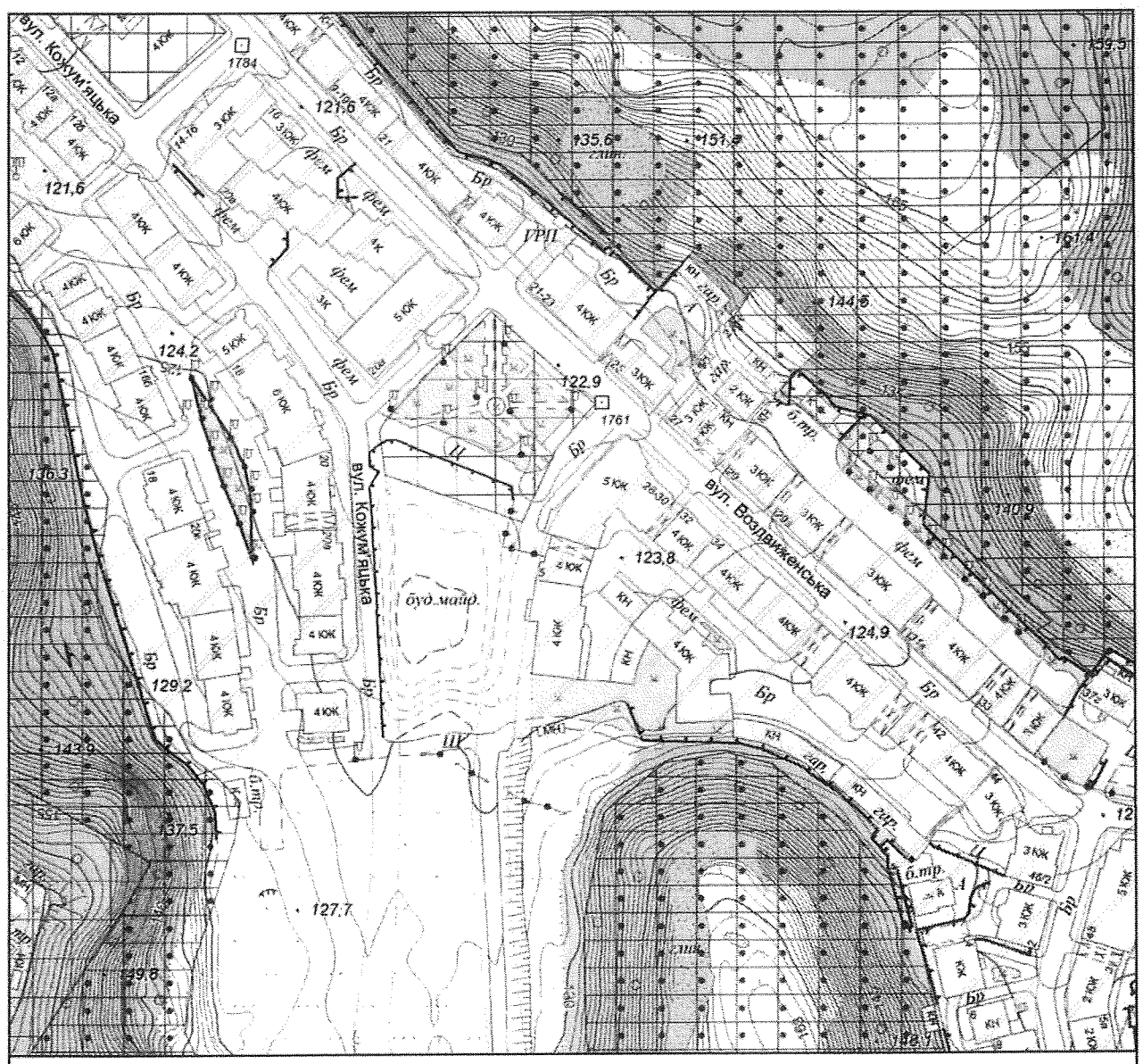

Умовні позначення

Функціональне призначення за чинною містобудівною документацією

- Території житлової середньо- та малоповерхової забудови (на розрахунковий період)
- Території громадських будівель та споруд (існуючі)
- Території зелених насаджень загального користування (на розрахунковий період)

ФРАГМЕНТ СХЕМИ ПЛАНУВАЛЬНИХ ОБМЕЖЕНЬ
(еколого-містобудівний прогноз)

М 1:2,000

Межі історико-культурних заповідників і зон охорони пам'яток історії та культури встановлені розпорядженням КМДА від 17.05.2002 № 979, зона охоронюваного ландшафту - розпорядженням КМДА від 25.12.2007 № 1714, історичний ареал - історико-архітектурним опорним планом в складі чинного Генерального плану міста Києва

Умовні позначення

- Проектне заповідання природнього комплексу
- Зсувонебезпечні райони
- Підтоплення території
- Археологічна охоронна зона
- Архітектурна охоронна зона
- Охоронна зона пам'яток історії
- Пам'ятка ландшафту місцевого значення
- Зона охоронюваного ландшафту
- Історичні ареали населених місць
- Археологічний заповідник
- Історико-архітектурний заповідник

Замовник: Депутат КМР Балицька О.С.

Адреса: вул. Воздвиженська (85:381:0160)

Замовлення № 0051423 3/10/2020

МІАС ЗМД
МКК

Виконавець: _____ Литвиненко О.В.

Заступник начальника служби МК: _____ Мішустіна О.П.

297342

РОБОЧІ МАТЕРІАЛИ

Витяг з бази даних міського земельного кадастру від 19.02.2020

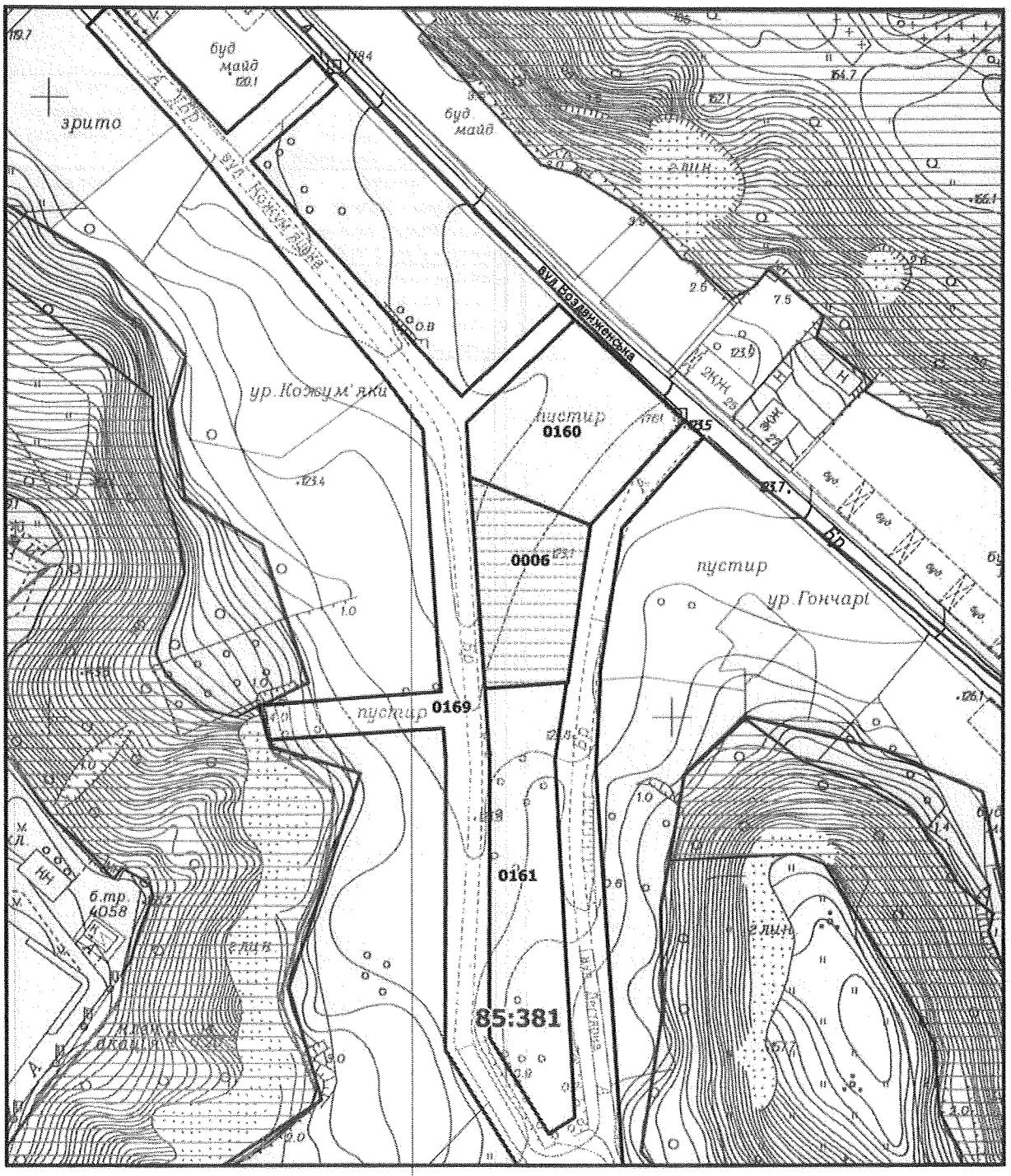

Масштаб 1:2000

РЕЄСТР ЗЕМЕЛЬНИХ ДІЛЯНОК

Код зем. ділянки	Користувач	Адреса зем. ділянки	Площа, кв. м.	Вид права	Дата закінч. права
85:381:0006	ТОВАРИСТВО З ОБМЕЖЕНОЮ ВІДПОВІДАЛЬНІСТЮ "ФУНДАЦІЯ"ЯКІСНЕ ЖИТЛО"	на вулицях Воздвиженській, Гончарній, Дегтярній, Кожум'яцькій	1961,54	Без права	
85:381:0160	ТОВАРИСТВО З ОБМЕЖЕНОЮ ВІДПОВІДАЛЬНІСТЮ "ФУНДАЦІЯ"ЯКІСНЕ ЖИТЛО"	урочище Гончарі-Кожум'яки в межах вулиць Кожум'яцької, Дегтярної та Гончарної	2660,03	Оренда на 5 років (термін дії скінчився)	21.03.2019
85:381:0161	ТОВАРИСТВО З ОБМЕЖЕНОЮ ВІДПОВІДАЛЬНІСТЮ "ФУНДАЦІЯ"ЯКІСНЕ ЖИТЛО"	урочище Гончарі-Кожум'яки в межах вулиць Кожум'яцької, Дегтярної та Гончарної	3203,99	Оренда на 5 років (термін дії скінчився)	21.03.2019
85:381:0169	Землі загального користування	урочище Гончарі-Кожум'яки в межах вулиць Кожум'яцької, Дегтярної та Гончарної	12274,78		

ВИКОНАВЧИЙ ОРГАН КИЇВСЬКОЇ МІСЬКОЇ РАДИ
(КИЇВСЬКА МІСЬКА ДЕРЖАВНА АДМІНІСТРАЦІЯ)

ДЕПАРТАМЕНТ ЗЕМЕЛЬНИХ РЕСУРСІВ

вул. Хрещатик, 32-а, м. Київ, 01601, тел. (044) 279-58-72, ф. (044) 288-07-57,
КБУ "Контактний центр міста Києва"(044) 15-51, E-mail: dzr@kmda.gov.ua Код ЄДРПОУ 26199097

№ 0570202/2-
на № *від*

Депутатові Київської міської ради
О. БАЛИЦЬКІЙ

Шановна Ольго Станіславівно!

Департаментом земельних ресурсів виконавчого органу Київської міської ради (Київської міської державної адміністрації) (далі - Департамент) розглянуто Ваше депутатське звернення від 04.03.2020 № 08/279/08/005-2267 та повідомляється.

Рішенням Київської міської ради від 23.12.2004 № 904/2314 відкритому акціонерному товариству тресту «Київміськбуд-1» імені М.П. Загороднього були передані в оренду земельні ділянки загальною площею 4,55 га для будівництва житлових будинків з об'єктами соціально-громадського призначення в урочищі Гончарі-Кожум'яки в межах вулиць Кожум'яцької, Дегтярної та Гончарної у Подільському районі (договір оренди земельних ділянок від 23.01.2005 № 85-6-00245).

На підставі рішення Київської міської ради від 20.09.2012 № 163/8447 між Київською міською радою та товариством з обмеженою відповідальністю «Фундація «Якісне Житло» (далі - Товариство) укладено угоду про поновлення та внесення змін до зазначеного договору оренди земельних ділянок (в тому числі і земельної ділянки з кадастровим номером 8000000000:85:381:0160, площею 2660 кв.м), а саме: замінивши сторону по договору «Публічне акціонерне товариство трест «Київміськбуд-1» на «товариство з обмеженою відповідальністю «Фундація «Якісне Житло», угода про поновлення та внесення змін до Договору оренди від 25.03.2014 № 55 терміном на 5 років).

Товариство звернулось до Київської міської ради з листом-повідомленням від 21.12.2018 № КОП-1311 про поновлення договору оренди земельних ділянок від 23.01.2006 № 85-6-00245 (зі змінами), на підставі якого та доданих до нього документів сформовано кадастрову справу А-26402.

За результатами опрацювання вказаної кадастрової справи Департамент листом від 17.05.2019 № ПДО-0192 поінформував Товариство про необхідність

надання відповідних документів для забезпечення подальшої підготовки проєкту рішення Київської міської ради або висновку постійної комісії Київської міської ради з питань містобудування, архітектури та землекористування (далі - Комісія).

У зв'язку з ненаданням запитуваних документів Департаментом проєкт рішення Київської міської ради або проєкт висновку Комісії щодо поновлення вищезазначеного договору оренди земельних ділянок не готувався.

Разом з цим, згідно з наявною інформацією повідомляємо, що на розгляді Комісії знаходиться проєкт рішення Київської міської ради «Про відмову товариству з обмеженою відповідальністю «Фундація «Якісне житло» у поновленні договору оренди земельних ділянок в урочищі Гончарі-Кожум'яки в межах вулиць Кожум'яцької, Дегтярної та Гончарної у Подільському районі м. Києва від 23 січня 2006 року №85-6-00245, в редакції угоди про поновлення та внесення змін до договору від 21 березня 2014 року №55».

Додатково звертаємо увагу, що відповідно до рішення Київської міської ради від 26.06.2018 № 997/5061 «Про ініціативи створення об'єктів благоустрою зеленого господарства міста Києва» розгляд ініціатив щодо створення об'єктів благоустрою зеленого господарства (скверів, парків, алей, бульварів тощо) загального користування здійснюється постійною комісією Київської міської ради з питань екологічної політики.

Враховуючи викладене, Департамент підтримує ініціативу створення зеленої зони на вказаній у Вашому зверненні земельній ділянці, з урахуванням містобудівної документації та за умов вирішення майново-правових питань, з подальшим оформленням права на неї відповідно до вимог Земельного кодексу України та Порядку набуття прав на землю із земель комунальної власності у місті Києві, затвердженого рішенням Київської міської ради від 20.04.2017 № 241/2463.

З повагою

Директор Петро ОЛЕНИЧ

Раїса Олещенко
279 74 12

ПЛАН-СХЕМА
земельної ділянки, якій надається статус скверу

адреса земельної ділянки - м. Київ, вул. Воздвиженська у Подільському районі міста Києва (кадастровий номер 8000000000:85:381:0160)

площа земельної ділянки - 0,2660 га

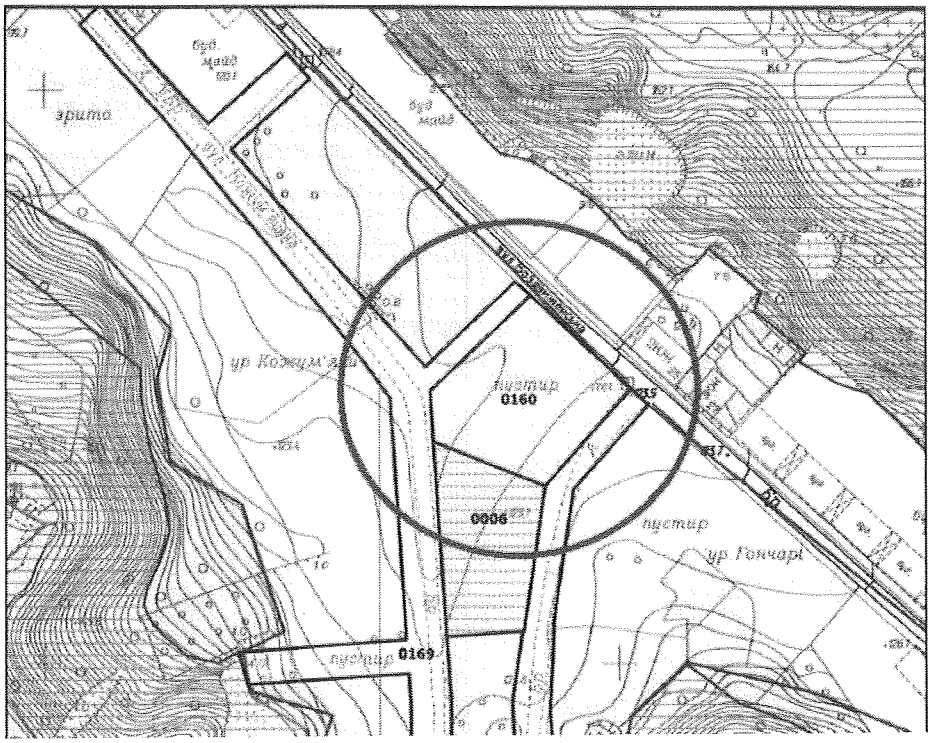

ВИКОНАВЧИЙ ОРГАН КИЇВСЬКОЇ МІСЬКОЇ РАДИ
(КИЇВСЬКА МІСЬКА ДЕРЖАВНА АДМІНІСТРАЦІЯ)

Київське комунальне об'єднання зеленого будівництва та експлуатації зелених насаджень міста «Київзеленбуд»

вул. Кудрявська,23, м. Київ, 04053 тел./факс (044) 272-40-57
Call-центр (044) 272-40-18 E-mail:info@kievzelenbud.com Код ЄДРПОУ 03362123

_____№_____

на № 08/279/08/259-77 від 05.11.2019 р.

Депутатові Київської міської ради
О. БАЛИЦЬКА

вул. Хрещатик, 36, м. Київ

Про надання статусу скверу

Шановна Ольго Станіславівно!

Київським комунальним об'єднанням зеленого будівництва та експлуатації зелених насаджень міста «Київзеленбуд» (далі – КО «Київзеленбуд»), в межах компетенції, опрацьовано Ваше депутатське звернення від 04 березня 2020 року № 08/279/08/005-2268 про надання статусу скверу на земельній ділянці площею 0,2660 га (кадастровий номер 8000000000:85:381:0160) за адресою: вул. Воздвиженська у Подільському районі м. Києва та за результатами розгляду повідомляємо наступне.

Згідно інформації Державного земельного кадастру про право власності та речові права на земельну ділянку, зазначена земельна ділянка з кадастровим номером 8000000000:85:381:0160 перебуває в оренді ТОВ «Фундація» Якісне Житло» з цільовим призначенням 02.07 Для іншої житлової забудови для будівництва житлових будинків з об'єктами соціально-громадського призначення.

Разом з тим повідомляємо, що у разі розірвання договору оренди землі з ТОВ «Фундація» Якісне Житло» КО «Київзеленбуд» підтримає надання статусу скверу земельній ділянці площею 0,2660 га (кадастровий номер 8000000000:85:381:0160) за адресою: вул. Воздвиженська у Подільському районі м. Києва з подальшим здійсненням організаційно-правових заходів щодо оформлення в постійне користування земельної ділянки.

З повагою
Виконувач обов'язків
генерального директора Олексій КОРОЛЬ

Менчак Н.
(044) 272-40-52

25

08/231-592/ПР
05.03.2020

КИЇВСЬКА МІСЬКА РАДА

X СЕСІЯ VIII СКЛИКАННЯ

РІШЕННЯ

_____№_____

Проєкт

Про надання статусу скверу земельній ділянці площею 0,2660 га (кадастровий номер 8000000000:85:381:0160), що розташована на вул. Воздвиженській у Подільському районі міста Києва

Відповідно до статті 19 Конституції України, статей 9, 93 Земельного кодексу України, пунктів 34, 37 частини 1 статті 26 Закону України «Про місцеве самоврядування в Україні», статей 1, 10, 12, 13 Закону України «Про благоустрій населених пунктів», Наказу Міністерства будівництва, архітектури та житлово-комунального господарства України «Про затвердження Правил утримання зелених насаджень у населених пунктах України» від 10 квітня 2006 року № 105, з метою раціонального використання земель та впорядкування територій міста Києва, Київська міська рада

ВИРІШИЛА:

1. Надати статус скверу земельній ділянці площею 0,2660 га (кадастровий номер 8000000000:85:381:0160), що розташована на вул. Воздвиженській у Подільському районі міста Києва, згідно з додатком до цього рішення (план-схема додається).
2. Внести зміни до Програми розвитку зеленої зони міста Києва до 2010 року та концепції формування зелених насаджень в центральній частині міста, затверджених рішенням Київської міської ради від 19 липня 2005 року №806/3381 (зі змінами та доповненнями) (Таблиця 2 Озеленені території загального користування м. Києва, що відповідають типологічним ознакам та планувальним

вимогам), включивши земельну ділянку, визначену пунктом 1 цього рішення.

3. Київському комунальному об'єднанню зеленого будівництва та експлуатації зелених насаджень міста «Київзеленбуд» в установленому порядку:

3.1. Здійснити організаційно-правові заходи щодо оформлення права постійного користування земельною ділянкою, визначеною пунктом 1 цього рішення.

3.2. У місячний термін, з дня набуття чинності рішення про надання земельної ділянки у користування, вжити заходів щодо державної реєстрації права користування на земельну ділянку, визначену пунктом 1 цього рішення.

3.3. Здійснити розрахунок нормативного обсягу річного фінансування на догляд та утримання зелених насаджень на земельній ділянці, визначеній в пункті 1 цього рішення.

3.4. Розглянути можливість залучення коштів меценатів для благоустрою та озеленення земельної ділянки, визначеної пунктом 1 цього рішення.

4. Виконавчому органу Київської міської ради (Київській міській державній адміністрації):

4.1. Вирішити в установленому порядку питання фінансування заходів, передбачених пунктом 3 цього рішення.

4.2. Офіційно оприлюднити це рішення відповідно до чинного законодавства України.

5. Контроль за виконанням цього рішення покласти на постійну комісію Київської міської ради з питань містобудування, архітектури та землекористування.

Київський міський голова **В. Кличко**

ПОДАННЯ

Депутат Київської міської ради,
член депутатської групи
«Київська команда» О. Балицька

Депутат Київської міської ради,
член депутатської фракції
«Солідарність» В. Мондриївський

ПОГОДЖЕНО:

Голова постійної комісії Київської
міської ради з питань містобудування,
архітектури та землекористування О. Міщенко

Секретар постійної комісії Київської
міської ради з питань містобудування,
архітектури та землекористування І. Картавий

Начальник управління правового
забезпечення діяльності Київської
міської ради Г. Гаршина

Голова постійної комісії Київської
міської ради з питань екологічної політики К. Яловий

Секретар постійної комісії Київської
міської ради з питань екологічної політики О. Новіков

ПОЯСНЮВАЛЬНА ЗАПИСКА
до проекту рішення Київської міської ради «Про надання статусу скверу земельній ділянці площею 0,2660 га (кадастровий номер 8000000000:85:381:0160), що розташована на вул. Воздвиженській у Подільському районі міста Києва»

1. Обґрунтування прийняття рішення

Проект рішення підготовлено у зв'язку з численними зверненнями мешканців міста Києва, громадських організацій щодо необхідності збереження єдиної зеленої зони («Площі мистецтв») на території мікрорайону «Воздвиженка» у Подільському районі міста Києва (вул. Воздвиженська, вул. Дегтярна, вул. Кожум'яцька, вул. Гончарна).

Станом на дату підготовки зазначеного проєкту рішення земельна ділянка не забудована, використовується, як зона відпочинку мешканців мікрорайону «Воздвиженка» у Подільському районі міста Києва та його гостей.

Зазначена територія сформована в одну земельну ділянку, що знаходиться на вул. Воздвиженській у Подільському районі м. Києва. Відповідно до інформації з Державного земельного кадастру земельна ділянка має визначені межі, площу, що становить 0,2660 га, присвоєний кадастровий номер: 8000000000:85:381:0160.

Зазначена земельна ділянка знаходиться в Центральному історичному ареалі, в межах археологічної зони, ландшафтної охоронної зони, в межах археологічного заповідника та Державного історико-архітектурного заповідника «Стародавній Київ» та архітектурного заповідника «Місто Володимира». Входить в територію пам'ятки ландшафту та історії місцевого значення «Історичний ландшафт Київських гір і долини р. Дніпра», в межах пам'ятки археології – культурний шар Подолу, культурний шар ремісних слобод Гончари та Кожум'яки IX-XVII ст.

Використання зазначеної земельної ділянки для інших потреб не відповідає інтересам мешканців мікрорайону «Воздвиженка» у Подільському районі міста Києва.

2. Мета і завдання прийняття рішення

Метою прийняття рішення реалізація ініціативи представників територіальної громади міста Києва, врегулювання земельних відносин та раціоне використання земельних ресурсів, шляхом надання статусу скверу земельній ділянці площею 0,2660 га (кадастровий номер: 8000000000:85:381:0160), що знаходиться на вул. Воздвиженській у Подільському районі міста Києва.

3. Загальна характеристика та основні положення проекту рішення

Проект рішення складається із п'яти пунктів, якими передбачено:

1. Надати статус скверу земельній ділянці площею 0,2660 га (кадастровий номер 8000000000:85:381:0160), що розташована на вул. Воздвиженській у Подільському районі міста Києва, згідно з додатком до цього рішення (план-схема додається).
2. Внести зміни до Програми розвитку зеленої зони міста Києва до 2010

року та концепції формування зелених насаджень в центральній частині міста, затверджених рішенням Київської міської ради від 19 липня 2005 року №806/3381 (зі змінами та доповненнями) (Таблиця 2 Озеленені території загального користування м. Києва, що відповідають типологічним ознакам та планувальним вимогам), включивши земельну ділянку, визначену пунктом 1 цього рішення.

3. Київському комунальному об'єднанню зеленого будівництва та експлуатації зелених насаджень міста «Київзеленбуд» в установленому порядку:

3.1. Здійснити організаційно-правові заходи щодо оформлення права постійного користування земельною ділянкою, визначеною пунктом 1 цього рішення.

3.2. У місячний термін, з дня набуття чинності рішення про надання земельної ділянки у користування, вжити заходів щодо державної реєстрації права користування на земельну ділянку, визначену пунктом 1 цього рішення.

3.3. Здійснити розрахунок нормативного обсягу річного фінансування на догляд та утримання зелених насаджень на земельній ділянці, визначеній в пункті 1 цього рішення.

3.4. Розглянути можливість залучення коштів меценатів для благоустрою та озеленення земельної ділянки, визначеної пунктом 1 цього рішення.

4. Виконавчому органу Київської міської ради (Київській міській державній адміністрації):

4.1. Вирішити в установленому порядку питання фінансування заходів, передбачених пунктом 3 цього рішення.

4.2. Офіційно оприлюднити це рішення відповідно до чинного законодавства України.

5. Контроль за виконанням цього рішення покласти на постійну комісію Київської міської ради з питань містобудування, архітектури та землекористування.

4. Стан нормативно-правової бази у даній сфері правового регулювання

Відповідно до статті 19 Конституції України, статей 9, 93 Земельного кодексу України, пунктів 34, 37 частини 1 статті 26 Закону України «Про місцеве самоврядування в Україні», статей 1, 10, 12, 13 Закону України «Про благоустрій населених пунктів», Наказу Міністерства будівництва, архітектури та житлово-комунального господарства України «Про затвердження Правил утримання зелених насаджень у населених пунктах України» від 10 квітня 2006 року № 105.

5. Фінансово-економічне обґрунтування

Реалізація запропонованого проекту рішення здійснюється в межах бюджетного фінансування Київського комунального об'єднання зеленого будівництва та експлуатації зелених насаджень міста «Київзеленбуд».

6. Прогноз соціально-економічних та інших наслідків прийняття рішення

В результаті прийняття проекту рішення буде реалізовано ініціативу представників територіальної громади міста Києва, врегульовано питання раціонального використання земельних ресурсів.

7. Суб'єкти подання проекту рішення

Суб'єктами подання проєкту рішення та співдоповідачами на пленарному засіданні Київської міської ради є депутати Київської міської ради Балицька Ольга Станіславівна та Мондриївський Валентин Миколайович.

Депутат Київської міської ради,
член депутатської групи
«Київська команда» **О. Балицька**

Депутат Київської міської ради,
член депутатської фракції
«Солідарність» **В. Мондриївський**

Додаток 1
до рішення Київської міської ради
_____№_____

ПЛАН-СХЕМА
земельної ділянки, якій надається статус скверу

адреса земельної ділянки - м. Київ, вул. Воздвиженська у Подільському районі міста Києва (кадастровий номер 8000000000:85:381:0160)

площа земельної ділянки - 0,2660 га

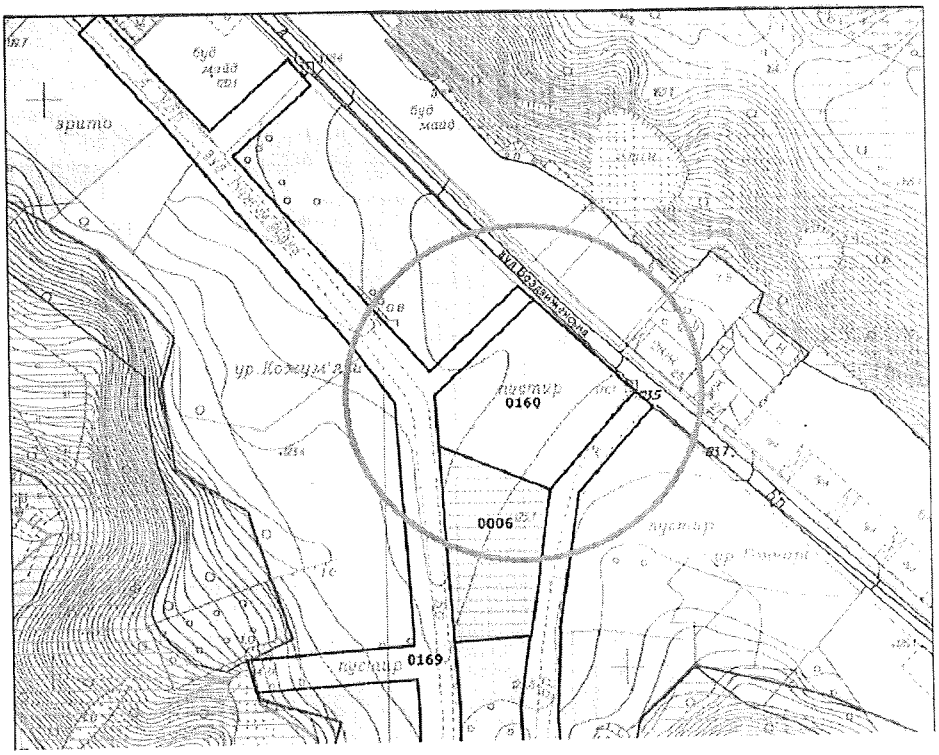

Київський міський голова **В. Кличко**

26

08/231-1181/ПР
27.04.2020

КИЇВСЬКА МІСЬКА РАДА

X сесія VIII скликання

РІШЕННЯ

_____№_____ ПРОЄКТ

Про внесення змін до переліку природоохоронних заходів у місті Києві, що фінансуватимуться з Київського міського фонду охорони навколишнього природного середовища у 2019-2020 роках, затвердженому рішенням Київської міської ради від 24 жовтня 2019 року № 13/7586

Відповідно до статті 16 Закону України «Про місцеве самоврядування в Україні», статті 47 Закону України «Про охорону навколишнього природного середовища», постанови Кабінету Міністрів України від 17 вересня 1996 року № 1147 «Про затвердження переліку видів діяльності, що належать до природоохоронних заходів», Положення про Київський міський фонд охорони навколишнього природного середовища, затвердженого рішенням Київської міської ради від 24 вересня 1998 року № 10/111 (у редакції рішення Київської міської ради від 14 листопада 2019 року № 224/7797), та з метою подальшого оздоровлення довкілля, поліпшення екологічного і санітарного стану столиці, Київська міська рада

ВИРІШИЛА:

1. Внести зміни до переліку природоохоронних заходів у місті Києві, що фінансуватимуться з Київського міського фонду охорони навколишнього природного середовища у 2019 -2020 роках, затвердженому рішенням Київської міської ради від 24 жовтня 2019 року № 13/7586, виклавши його в новій редакції, що додається.

2. Контроль за виконанням цього рішення покласти на постійну комісію Київської міської ради з питань екологічної політики.

Київський міський голова Віталій КЛИЧКО

Подання:

Заступник голови Київської
міської державної адміністрації — Петро ПАНТЕЛЕЄВ

Начальник Управління екології та
природних ресурсів — Андрій МАЛЬОВАНИЙ

Завідувач сектору правового забезпечення
Управління екології та природних ресурсів — Наталія КОРОЛЬОВА

Погоджено:

Перший заступник голови Київської
міської державної адміністрації — Микола ПОВОРОЗНИК

Заступник голови Київської міської державної адміністрації — Валентин Мондрієвський

Директор Департаменту фінансів — Володимир РЕПІК

Виконувач обов'язків начальника
юридичного управління — Ольга ЯКОВЛЄВА

Керівник апарату — Дмитро ЗАГУМЕННИЙ

Постійна комісія Київської міської
ради з питань екологічної політики

Голова — Костянтин ЯЛОВИЙ

Секретар — Олександр НОВІКОВ

Начальник управління правового
забезпечення секретаріату Київської
міської ради — Ганна ГАРШИНА

Додаток
до рішення Київської міської ради
від 24 жовтня 2019 року № 13/7586
у редакції рішення Київської міської ради
від _____№_____

Перелік природоохоронних заходів у місті Києві, що фінансуватимуться з Київського міського фонду охорони навколишнього природного середовища у 2019-2020 роках

№	Назва заходу
1	2
І. ЗАХОДИ, РЕАЛІЗАЦІЯ ЯКИХ РОЗПОЧАТА В МИНУЛИХ РОКАХ	
1. Охорона і раціональне використання водних ресурсів	
1.1.	Обстеження та розчистка русла р. Либідь у Солом'янському, Шевченківському та Голосіївському районах та приведення його до належного технічного стану
1.2.	Розчистка та благоустрій водних об'єктів м. Києва, в тому числі проектні роботи:
1.2.1.	Розчистка та благоустрій озер у парку «Нивки» в Шевченківському районі, в тому числі проектні роботи
1.2.2.	Розчистка та благоустрій озера у парку Відрадний у Солом'янському районі, в тому числі проектні роботи
1.2.3.	Розчистка та благоустрій озера Синє у Подільському районі, в тому числі проектні роботи
1.2.4.	Розчистка та благоустрій струмка Курячий Брід у Подільському районі м. Києва, в тому числі проектні роботи
1.2.5.	Розчистка та благоустрій території озер Пущі-Водиці в Оболонському районі м. Києва, в тому числі проектні роботи
1.2.6.	Розчистка та ремонт споруд на озері Голубе (ставок Блакитний) в Подільському районі м. Києва
2. Охорона і раціональне використання природних рослинних ресурсів	
2.1.	Влаштування поливо-зрошувальних систем об'єктів благоустрою зеленого господарства м. Києва, в тому числі:
	Будівництво системи поливу в парку «Позняки» в Дарницькому районі міста Києва

3. Збереження природно-заповідного фонду	
3.1.	Розробка проектів землеустрою щодо відведення у постійне користування земельних ділянок об'єктів природно-заповідного фонду м. Києва, в тому числі:
	Розробка проекту землеустрою щодо відведення земельної ділянки Голосіївського парку імені Максима Рильського в Голосіївському районі м. Києва з метою оформлення права постійного користування земельною ділянкою
II. ЗАХОДИ, РОБОТИ ПО ЯКИХ РОЗПОЧИНАЮТЬСЯ У 2019-2020 РОКАХ	
1. Охорона і раціональне використання природних рослинних ресурсів	
1.1.	Озеленення території м. Києва
1.2.	Влаштування поливо-зрошувальних систем об'єктів благоустрою зеленого господарства м. Києва
2. Раціональне використання і зберігання відходів виробництва і побутових відходів	
2.1.	Закупівля контейнерів для збору небезпечних відходів у складі побутових (використані елементи живлення та люмінісцентні лампи)
2.2.	Заходи з демеркуризації промислового майданчика ВАТ «Радикал», у тому числі проектні роботи
2.3.	Будівництво комплексу з переробки та утилізації рослинних відходів у місті Києві, у тому числі проектні роботи
3. Наука, інформація і освіта, підготовка кадрів, оцінка впливу на довкілля, стратегічна екологічна оцінка, організація праці, забезпечення участі у діяльності міжнародних організацій природоохоронного спрямування, впровадження економічного механізму забезпечення охорони навколишнього природного середовища	
3.1.	Проведення науково-технічних конференцій і семінарів, організація виставок, фестивалів та інших заходів щодо пропаганди охорони навколишнього природного середовища, видання поліграфічної продукції з екологічної тематики
4.Охорона і раціональне використання водних ресурсів	
4.1.	Паспортизація малих річок і водойм
5.Охорона атмосферного повітря	
5.1.	Проведення робіт з інвентаризації джерел забруднення навколишнього природного середовища
6.Збереження природно-заповідного фонду	

6.1.	Розробка Проекту організації території регіонального ландшафтного парку «Партизанської слави», охорони, відтворення та рекреаційного використання його природних комплексів та об'єктів

Київський міський голова Віталій КЛИЧКО

ПОЯСНЮВАЛЬНА ЗАПИСКА

до проєкту рішення Київської міської ради «Про внесення змін до переліку природоохоронних заходів у місті Києві, що фінансуватимуться з Київського міського фонду охорони навколишнього природного середовища у 2019 - 2020 роках», затвердженому рішенням Київської міської ради від 24 жовтня 2019 року №13/7586

1. **Обґрунтування необхідності прийняття рішення.**

Запропонований проєкт рішення передбачає доповнення новими позиціями розділу 11 Переліку природоохоронних заходів у місті Києві у 2019 році, що фінансуватимуться з Київського міського фонду охорони навколишнього природного середовища у 2019 -2020 роках, затвердженому рішенням Київської міської ради від 24 жовтня 2019 року №13/7586, а саме:

4.Охорона і раціональне використання водних ресурсів	
4.1.	Паспортизація малих річок і водойм
5.Охорона атмосферного повітря	
5.1.	Проведення робіт з інвентаризації джерел забруднення навколишнього природного середовища
6.Збереження природно-заповідного фонду	
6.1.	Розробка Проекту організації території регіонального ландшафтного парку «Партизанської слави», охорони, відтворення та рекреаційного використання його природних комплексів та об'єктів

2. **Мета і шляхи її досягнення.**

Проєкт рішення передбачає затвердження доповнень до переліку природоохоронних заходів у місті Києві у 2020 році для фінансування з Київського міського фонду охорони навколишнього природного середовища, з метою виконання Стратегії розвитку м. Києва до 2025 року та сприятиме оздоровленню довкілля, поліпшенню екологічного і санітарного стану столиці.

3. **Правові аспекти.**

Проєкт рішення Київської місткої ради підготовлений відповідно до статті 16 Закону України «Про місцеве самоврядування в Україні», статті 47 Закону України «Про охорону навколишнього природного середовища», постанови Кабінету Міністрів України від 17 вересня 1996 року № 1147 «Про затвердження переліку видів діяльності, що належать до природоохоронних заходів», Положення про Київський міський фонд охорони навколишнього природного середовища, затвердженого рішенням Київської міської ради від 24 вересня 1998 року № 10/111 (в редакції рішення Київської міської

ради від 14 листопада 2019 року № 224/7797).

4. Фінансово-економічне обґрунтування.

Виконання рішення потребує фінансування з Київського міського фонду охорони навколишнього природного середовища міського бюджету, затвердженого рішенням Київської міської ради від 12 грудня 2019 року № 456/8029 «Про бюджет міста Києва на 2020 рік» та передбачено Комплексною міською цільовою програмою екологічного благополуччя міста Києва на 2019-2021 роки, яка затверджена рішенням Київської міської ради від 18 грудня 2018 року № 469/6520.

5. Позиція заінтересованих органів.

Проєкт рішення не стосується інтересів інших органів. Проект рішення Київської міської ради буде погоджено у відповідності до Регламенту виконавчого органу Київської міської ради (Київської міської державної адміністрації), затвердженого розпорядженням виконавчого органу Київської міської ради (Київської міської державної адміністрації) від 08 жовтня 2013 року № 1810.

6. Регіональний аспект.

Проєкт рішення не стосується питання розвитку адміністративно-територіальних одиниць.

7. Громадське обговорення.

Не потребує громадського обговорення.

8. Прогноз результатів.

Видання рішення сприятиме оздоровленню довкілля, поліпшенню екологічного і санітарного стану столиці.

Суб'єкт подання – виконавчий орган Київської міської ради (Київська міська державна адміністрація) - заступник голови Київської міської державної адміністрації Пантелеєв Петро Олександрович.

Доповідач - начальник Управління екології та природних ресурсів виконавчого органу Київської міської ради (Київської міської державної адміністрації) Мальований Андрій Миколайович, тел.0674471107

Відповідальний за супроводження проекту рішення – завідувач сектору правового забезпечення Управління екології та природних ресурсів виконавчого органу Київської міської ради (Київської міської державної адміністрації) – Корольова Наталія Володимирівна, тел. 0983788837

Заступник голови Київської міської
державної адміністрації Петро ПАНТЕЛЕЄВ

Порівняльна таблиця

до проєкту рішення Київської міської ради «Про внесення змін до переліку природоохоронних заходів у місті Києві, що фінансуватимуться з Київського міського фонду охорони навколишнього природного середовища у 2019-2020 роках, затвердженому рішенням Київської міської ради від 24 жовтня 2019 року № 13/7586»

Чинна редакція		Пропонована редакція	
Перелік природоохоронних заходів у місті Києві, що фінансуватимуться з Київського міського фонду охорони навколишнього природного середовища у 2019 - 2020 роках		**Перелік природоохоронних заходів у місті Києві, що фінансуватимуться з Київського міського фонду охорони навколишнього природного середовища у 2019-2020 роках**	
№	Назва заходу	№	Назва заходу
1	2	1	2
I. ЗАХОДИ, РЕАЛІЗАЦІЯ ЯКИХ РОЗПОЧАТА В МИНУЛИХ РОКАХ		**I. ЗАХОДИ, РЕАЛІЗАЦІЯ ЯКИХ РОЗПОЧАТА В МИНУЛИХ РОКАХ**	
1. Охорона і раціональне використання водних ресурсів		**1. Охорона і раціональне використання водних ресурсів**	
1.1.	Обстеження та розчистка русла р. Либідь у Солом'янському, Шевченківському та Голосіївському районах та приведення його до належного технічного стану	1.1.	Обстеження та розчистка русла р. Либідь у Солом'янському, Шевченківському та Голосіївському районах та приведення його до належного технічного стану
1.2.	Розчистка та благоустрій водних об'єктів м. Києва, в тому числі проектні роботи:	1.2.	Розчистка та благоустрій водних об'єктів м. Києва, в тому числі проектні роботи:
1.2.1.	Розчистка та благоустрій озер у парку "Нивки" в Шевченківському районі, в тому числі проектні роботи	1.2.1.	Розчистка та благоустрій озер у парку «Нивки» в Шевченківському районі, в тому числі проектні роботи
1.2.2.	Розчистка та благоустрій озера у парку Відрадний у Солом'янському районі, в тому числі проектні роботи	1.2.2.	Розчистка та благоустрій озера у парку Відрадний у Солом'янському районі, в тому числі проектні роботи
1.2.3.	Розчистка та благоустрій озера Синє у Подільському районі, в тому числі проектні роботи	1.2.3.	Розчистка та благоустрій озера Синє у Подільському районі, в тому числі проектні роботи
1.2.4.	Розчистка та благоустрій струмка Курячий Брід у Подільському районі м. Києва, в тому числі проектні роботи	1.2.4.	Розчистка та благоустрій струмка Курячий Брід у Подільському районі м. Києва, в тому числі проектні роботи
1.2.5.	Розчистка та благоустрій території озер Пущі-Водиці в Оболонському районі м. Києва, в тому числі проектні роботи	1.2.5.	Розчистка та благоустрій території озер Пущі-Водиці в Оболонському районі м. Києва, в тому числі проектні роботи
1.2.6.	Розчистка та ремонт споруд на озері Голубе (ставок Блакитний) в Подільському районі м. Києва	1.2.6.	Розчистка та ремонт споруд на озері Голубе (ставок Блакитний) в Подільському районі м. Києва

Порівняльна таблиця

до проєкту рішення Київської міської ради «Про внесення змін до переліку природоохоронних заходів у місті Києві, що фінансуватимуться з Київського міського фонду охорони навколишнього природного середовища у 2019-2020 роках, затвердженому рішенням Київської міської ради від 24 жовтня 2019 року № 13/7586»

Чинна редакція		Пропонована редакція	
Перелік природоохоронних заходів у місті Києві, що фінансуватимуться з Київського міського фонду охорони навколишнього природного середовища у 2019 - 2020 роках		**Перелік природоохоронних заходів у місті Києві, що фінансуватимуться з Київського міського фонду охорони навколишнього природного середовища у 2019-2020 роках**	
№	Назва заходу	№	Назва заходу
1	2	1	2
I. ЗАХОДИ, РЕАЛІЗАЦІЯ ЯКИХ РОЗПОЧАТА В МИНУЛИХ РОКАХ		**I. ЗАХОДИ, РЕАЛІЗАЦІЯ ЯКИХ РОЗПОЧАТА В МИНУЛИХ РОКАХ**	
1. Охорона і раціональне використання водних ресурсів		**1. Охорона і раціональне використання водних ресурсів**	
1.1.	Обстеження та розчистка русла р. Либідь у Солом'янському, Шевченківському та Голосіївському районах та приведення його до належного технічного стану	1.1.	Обстеження та розчистка русла р. Либідь у Солом'янському, Шевченківському та Голосіївському районах та приведення його до належного технічного стану
1.2.	Розчистка та благоустрій водних об'єктів м. Києва, в тому числі проектні роботи:	1.2.	Розчистка та благоустрій водних об'єктів м. Києва, в тому числі проектні роботи:
1.2.1.	Розчистка та благоустрій озер у парку "Нивки" в Шевченківському районі, в тому числі проектні роботи	1.2.1.	Розчистка та благоустрій озер у парку «Нивки» в Шевченківському районі, в тому числі проектні роботи
1.2.2.	Розчистка та благоустрій озера у парку Відрадний у Солом'янському районі, в тому числі проектні роботи	1.2.2.	Розчистка та благоустрій озера у парку Відрадний у Солом'янському районі, в тому числі проектні роботи
1.2.3.	Розчистка та благоустрій озера Синє у Подільському районі, в тому числі проектні роботи	1.2.3.	Розчистка та благоустрій озера Синє у Подільському районі, в тому числі проектні роботи
1.2.4.	Розчистка та благоустрій струмка Курячий Брід у Подільському районі м. Києва, в тому числі проектні роботи	1.2.4.	Розчистка та благоустрій струмка Курячий Брід у Подільському районі м. Києва, в тому числі проектні роботи
1.2.5.	Розчистка та благоустрій території озер Пущі-Водиці в Оболонському районі м. Києва, в тому числі проектні роботи	1.2.5.	Розчистка та благоустрій території озер Пущі-Водиці в Оболонському районі м. Києва, в тому числі проектні роботи
1.2.6.	Розчистка та ремонт споруд на озері Голубе (ставок Блакитний) в Подільському районі м. Києва	1.2.6.	Розчистка та ремонт споруд на озері Голубе (ставок Блакитний) в Подільському районі м. Києва

2. Охорона і раціональне використання природних рослинних ресурсів		**2. Охорона і раціональне використання природних рослинних ресурсів**	
2.1.	Влаштування поливо-зрошувальних систем об'єктів благоустрою зеленого господарства м. Києва, в тому числі:	2.1.	Влаштування поливо-зрошувальних систем об'єктів благоустрою зеленого господарства м. Києва, в тому числі:
	Будівництво системи поливу в парку Позняки в Дарницькому районі міста Києва		Будівництво системи поливу в парку «Позняки» в Дарницькому районі міста Києва
3. Збереження природно-заповідного фонду		**3. Збереження природно-заповідного фонду**	
3.1.	Розробка проектів землеустрою щодо відведення у постійне користування земельних ділянок об'єктів природно-заповідного фонду м. Києва, в тому числі:	3.1.	Розробка проектів землеустрою щодо відведення у постійне користування земельних ділянок об'єктів природно-заповідного фонду м. Києва, в тому числі
	Розробка проекту землеустрою щодо відведення земельної ділянки Голосіївського парку імені Максима Рильського в Голосіївському районі м. Києва з метою оформлення права постійного користування земельною ділянкою		Розробка проекту землеустрою щодо відведення земельної ділянки Голосіївського парку імені Максима Рильського в Голосіївському районі м. Києва з метою оформлення права постійного користування земельною ділянкою
II. ЗАХОДИ, РОБОТИ ПО ЯКИХ РОЗПОЧИНАЮТЬСЯ У 2019 - 2020 РОКАХ		**II. ЗАХОДИ, РОБОТИ ПО ЯКИХ РОЗПОЧИНАЮТЬСЯ У 2019-2020 РОКАХ**	
1. Охорона і раціональне використання природних рослинних ресурсів		**1. Охорона і раціональне використання природних рослинних ресурсів**	
1.1.	Озеленення території м. Києва	1.1.	Озеленення території м. Києва
1.2.	Влаштування поливо-зрошувальних систем об'єктів благоустрою зеленого господарства м. Києва	1.2.	Влаштування поливо-зрошувальних систем об'єктів благоустрою зеленого господарства м. Києва
2. Раціональне використання і зберігання відходів виробництва і побутових відходів		**2. Раціональне використання і зберігання відходів виробництва і побутових відходів**	
2.1.	Закупівля контейнерів для збору небезпечних відходів у складі побутових (використані елементи живлення та люмінісцентні лампи)	2.1.	Закупівля контейнерів для збору небезпечних відходів у складі побутових (використані елементи живлення та люмінісцентні лампи)
2.2.	Заходи з демеркуризації промислового майданчика ВАТ "Радикал", у тому числі проектні роботи	2.2.	Заходи з демеркуризації промислового майданчика ВАТ «Радикал», у тому числі проектні роботи
2.3.	Будівництво комплексу з переробки та утилізації рослинних відходів у місті Києві, у тому числі проектні роботи	2.3.	Будівництво комплексу з переробки та утилізації рослинних відходів у місті Києві, у тому числі проектні роботи
3. Наука, інформація і освіта, підготовка кадрів, оцінка впливу на довкілля, стратегічна екологічна оцінка, організація праці, забезпечення участі у діяльності міжнародних організацій природоохоронного спрямування, впровадження економічного механізму забезпечення охорони навколишнього природного середовища		**Наука, інформація і освіта, підготовка кадрів, оцінка впливу на довкілля, стратегічна екологічна оцінка, організація праці, забезпечення участі у діяльності міжнародних організацій природоохоронного спрямування, впровадження економічного механізму забезпечення охорони навколишнього природного середовища**	

3.1.	Проведення науково-технічних конференцій і семінарів, організація виставок, фестивалів та інших заходів щодо пропаганди охорони навколишнього природного середовища, видання поліграфічної продукції з екологічної тематики	3.1.	Проведення науково-технічних конференцій і семінарів, організація виставок, фестивалів та інших заходів щодо пропаганди охорони навколишнього природного середовища, видання поліграфічної продукції з екологічної тематики
		4.Охорона і раціональне використання водних ресурсів	
		4.1.	**Паспортизація малих річок і водойм**
		5.Охорона атмосферного повітря	
		5.1.	**Проведення робіт з інвентаризації джерел забруднення навколишнього природного середовища**
		6.Збереження природно-заповідного фонду	
		6.1.	**Розробка Проекту організації території регіонального ландшафтного парку «Партизанської слави», охорони, відтворення та рекреаційного використання його природних комплексів та об'єктів**

Начальник Управління екології та природних ресурсів Андрій МАЛЬОВАНИЙ

КИЇВСЬКА МІСЬКА РАДА
IX сесія VIII скликання

РІШЕННЯ

від 24 жовтня 2019 року N 13/7586

Про затвердження переліку природоохоронних заходів у місті Києві, що фінансуватимуться з Київського міського фонду охорони навколишнього природного середовища у 2019 - 2020 роках

Відповідно до статті 16 Закону України "Про місцеве самоврядування в Україні", статті 47 Закону України "Про охорону навколишнього природного середовища", постанови Кабінету Міністрів України від 17 вересня 1996 року N 1147 "Про затвердження переліку видів діяльності, що належать до природоохоронних заходів", Положення про Київський міський фонд охорони навколишнього природного середовища, затвердженого рішенням Київської міської ради від 24 вересня 1998 року N 10/111 (в редакції рішення Київської міської ради від 26 лютого 2010 року N 18/3456), та з метою подальшого оздоровлення довкілля, поліпшення екологічного і санітарного стану столиці Київська міська рада **вирішила**:

1. Затвердити перелік природоохоронних заходів у місті Києві, що фінансуватимуться з Київського міського фонду охорони навколишнього природного середовища у 2019 - 2020 роках (далі - Перелік), згідно з додатком до цього рішення.

2. Виконавчому органу Київської міської ради (Київській міській державній адміністрації) здійснювати фінансування природоохоронних заходів відповідно до Переліку, затвердженого пунктом 1 цього рішення, в установленому порядку.

3. Контроль за виконанням цього рішення покласти на постійну комісію Київської міської ради з питань екологічної політики.

Київський міський голова **В. Кличко**

Додаток
до рішення Київської міської ради
24.10.2019 N 13/7586

Перелік природоохоронних заходів у місті Києві, що фінансуватимуться з Київського міського фонду охорони навколишнього природного середовища у 2019 - 2020 роках

N	Назва заходу
1	2
І. ЗАХОДИ, РЕАЛІЗАЦІЯ ЯКИХ РОЗПОЧАТА В МИНУЛИХ РОКАХ	
1. Охорона і раціональне використання водних ресурсів	
1.1.	Обстеження та розчистка русла р. Либідь у Солом'янському, Шевченківському та Голосіївському районах та приведення його до належного технічного стану
1.2.	Розчистка та благоустрій водних об'єктів м. Києва, в тому числі проектні роботи:
1.2.1.	Розчистка та благоустрій озер у парку "Нивки" в Шевченківському районі, в тому числі проектні роботи
1.2.2.	Розчистка та благоустрій озера у парку Відрадний у Солом'янському районі, в тому числі проектні роботи
1.2.3.	Розчистка та благоустрій озера Синє у Подільському районі, в тому числі проектні роботи
1.2.4.	Розчистка та благоустрій струмка Курячий Брід у Подільському районі м. Києва, в тому числі проектні роботи
1.2.5.	Розчистка та благоустрій території озер Пущі-Водиці в Оболонському районі м. Києва, в тому числі проектні роботи
1.2.6.	Розчистка та ремонт споруд на озері Голубе (ставок Блакитний) в Подільському районі м. Києва
2. Охорона і раціональне використання природних рослинних ресурсів	
2.1.	Влаштування поливо-зрошувальних систем об'єктів благоустрою зеленого господарства м. Києва, в тому числі:
	Будівництво системи поливу в парку Позняки в Дарницькому районі міста Києва
3. Збереження природно-заповідного фонду	
3.1.	Розробка проектів землеустрою щодо відведення у постійне користування земельних ділянок об'єктів природно-заповідного фонду м. Києва, в тому числі:
	Розробка проекту землеустрою щодо відведення земельної ділянки Голосіївського парку імені Максима Рильського в Голосіївському районі м. Києва з метою оформлення права постійного користування земельною ділянкою

II. ЗАХОДИ, РОБОТИ ПО ЯКИХ РОЗПОЧИНАЮТЬСЯ У 2019 - 2020 РОКАХ	
1. Охорона і раціональне використання природних рослинних ресурсів	
1.1.	Озеленення території м. Києва
1.2.	Влаштування поливо-зрошувальних систем об'єктів благоустрою зеленого господарства м. Києва
2. Раціональне використання і зберігання відходів виробництва і побутових відходів	
2.1.	Закупівля контейнерів для збору небезпечних відходів у складі побутових (використані елементи живлення та люмінісцентні лампи)
2.2.	Заходи з демеркуризації промислового майданчика ВАТ "Радикал", у тому числі проектні роботи
2.3.	Будівництво комплексу з переробки та утилізації рослинних відходів у місті Києві, у тому числі проектні роботи
3. Наука, інформація і освіта, підготовка кадрів, оцінка впливу на довкілля, стратегічна екологічна оцінка, організація праці, забезпечення участі у діяльності міжнародних організацій природоохоронного спрямування, впровадження економічного механізму забезпечення охорони навколишнього природного середовища	
3.1.	Проведення науково-технічних конференцій і семінарів, організація виставок, фестивалів та інших заходів щодо пропаганди охорони навколишнього природного середовища, видання поліграфічної продукції з екологічної тематики

Київський міський голова **В. Кличко**

© ТОВ "Інформаційно-аналітичний центр "ЛІГА", 2020
© ТОВ "ЛІГА ЗАКОН", 2020

КИЇВСЬКА МІСЬКА РАДА
III сесія XXIII скликання

РІШЕННЯ

від 24 вересня 1998 року N 10/111

Про Київський міський фонд охорони навколишнього природного середовища

Із змінами і доповненнями, внесеними
рішеннями Київської міської ради
від 29 червня 2000 року N 220/941,
від 28 березня 2002 року N 411/1845,
від 26 вересня 2002 року N 8/168,
від 27 лютого 2003 року N 320/480,
від 26 лютого 2010 року N 18/3456,
від 14 листопада 2019 року N 224/7797

(Протест заступника прокурора м. Києва від 6 жовтня 2005 року N 07/1/1-236 на пункт 6 Положення про Київський міський фонд охорони навколишнього природного середовища, затвердженого цим рішенням, відхилено згідно з рішенням Київської міської ради від 17 листопада 2005 року N 387/2848)

З метою удосконалення фінансування природоохоронних та ресурсозберігаючих заходів, в тому числі наукових досліджень, заходів щодо зменшення негативного впливу забруднення навколишнього природного середовища на здоров'я населення в м. Києві, забезпечення цільового використання коштів, передбачених на ці цілі згідно ст. ст. 15, 47 Закону України "Про охорону навколишнього природного середовища", ст. ст. 26, 68 Закону України "Про місцеве самоврядування в Україні" та постанови Кабінету Міністрів України від 07.05.98 р. N 634 "Про затвердження Положення про Державний фонд охорони навколишнього природного середовища" Київська міська рада **вирішила**:

1. Затвердити Положення про Київський міський фонд охорони навколишнього природного середовища (додаток 1).

2. Постійній комісії з питань охорони довкілля, екологічної безпеки та захисту населення від наслідків Чорнобильської катастрофи та Державному управлінню екологічної безпеки в м. Києві подати на затвердження Київради до 01.10.98 р.

перелік першочергових природоохоронних заходів, які мають бути профінансовані в 1998 році, до 01.12.98 р. Програму охорони навколишнього природного середовища в м. Києві на 1999 - 2002 р. р.

3. Контроль за виконанням даного рішення покласти на постійну комісію з питань охорони довкілля, екологічної безпеки та захисту населення від наслідків Чорнобильської катастрофи.

Голова **О. Омельченко**

Додаток
до рішення Київради
від 24 вересня 1998 р. N 10/111
(у редакції рішення Київради
від 14 листопада 2019 р. N 224/7797)

ПОЛОЖЕННЯ
про Київський міський фонд охорони навколишнього природного середовища

1. Київський міський фонд охорони навколишнього природного середовища (далі - міський природоохоронний фонд) створюється відповідно до пунктів 23 - 25 частини першої статті 26 Закону України "Про місцеве самоврядування в Україні" та статей 15, 47 Закону України "Про охорону навколишнього природного середовища" з метою цільового фінансування природоохоронних заходів, а також заходів, пов'язаних з раціональним використанням і збереженням природних ресурсів та спрямованих на зменшення негативного впливу забруднення навколишнього природного середовища на здоров'я населення.

2. Міський природоохоронний фонд формується за рахунок:

2.1. Частини екологічного податку.

2.2. Частини грошових стягнень за шкоду, заподіяну порушенням законодавства про охорону навколишнього природного середовища в результаті господарської та іншої діяльності, згідно з чинним законодавством.

2.3. Цільових та інших добровільних внесків підприємств, установ, організацій та громадян.

2.4. Інших надходжень згідно із чинним законодавством.

3. Перерахування платниками платежів за забруднення навколишнього природного середовища до бюджету м. Києва здійснюється у розмірах і порядку, що визначаються і затверджуються статтями 240 - 250 Податкового кодексу України.

3.1. Контроль за своєчасністю та повнотою сплати належних обов'язкових платежів за забруднення навколишнього природного середовища до бюджету м. Києва здійснюють органи Державної фіскальної служби України у м. Києві.

3.2. Органи Державної фіскальної служби України у м. Києві ведуть облік фактичних надходжень за забруднення навколишнього природного середовища до бюджету м. Києва.

4. Кошти міського природоохоронного фонду перераховуються на окремий рахунок бюджету м. Києва і є складовою частиною спеціального фонду бюджету м. Києва.

4.1. Кошти, які надійшли до міського природоохоронного фонду понад заплановані обсяги, використовуються за погодженням з постійною комісією Київської міської ради з питань екологічної політики на заходи, включені до Переліку природоохоронних заходів у місті Києві, що фінансуватимуться за рахунок коштів міського природоохоронного фонду, затвердженого рішенням Київської міської ради, у встановленому порядку.

5. Кошти міського природоохоронного фонду використовуються для цільового фінансування Переліку природоохоронних заходів у місті Києві, які відповідають видам діяльності, що належать до природоохоронних заходів, затверджених постановою Кабінету Міністрів України від 17 вересня 1996 року N 1147 "Про затвердження переліку видів діяльності, що належать до природоохоронних заходів".

6. Проєкт Переліку природоохоронних заходів у місті Києві, що фінансуватимуться за рахунок міського природоохоронного фонду на поточний рік, розробляється Управлінням екології та природних ресурсів виконавчого органу Київської міської ради (Київської міської державної адміністрації) за погодженням з постійною комісією Київської міської ради з питань екологічної політики і подається на розгляд сесії Київської міської ради у встановленому порядку.

Розподіл коштів міського природоохоронного фонду для фінансування Переліку природоохоронних заходів у місті Києві, що фінансуватимуться за рахунок коштів міського природоохоронного фонду, та визначення одержувачів коштів (замовників робіт) для виконання природоохоронних заходів здійснюються відповідно до розпорядження виконавчого органу Київської міської ради (Київської міської державної адміністрації) за погодженнями з постійною комісією Київської міської ради з питань екологічної політики та постійною комісією Київської міської ради з питань бюджету та соціально-економічного розвитку.

7. Головні розпорядники коштів міського природоохоронного фонду визначаються відповідним рішенням Київської міської ради про бюджет м. Києва.

8. Контроль за цільовим використанням коштів міського природоохоронного фонду здійснюють постійна комісія Київської міської ради з питань екологічної політики, постійна комісія Київської міської ради з питань бюджету та соціально-економічного розвитку та Управління екології та природних ресурсів виконавчого органу Київської міської ради (Київської міської державної адміністрації).

Для здійснення вказаного контролю можуть залучатися незалежні експерти.

9. За нецільове витрачання коштів міського природоохоронного фонду посадові особи несуть відповідальність згідно з законодавством.

Київський міський голова **В. Кличко**

(Положення із змінами, внесеними згідно з рішеннями
Київської міської ради від 29.06.2000 р. N 220/941,
від 28.03.2002 р. N 411/1845,
від 26.09.2002 р. N 8/168,
у редакції рішень Київської
міської ради від 27.02.2003 р. N 320/480,
від 26.02.2010 р. N 18/3456,
від 14.11.2019 р. N 224/7797)

© ТОВ "Інформаційно-аналітичний центр "ЛІГА", 2020
© ТОВ "ЛІГА ЗАКОН", 2020

08/231-886/ПР
03.04.2020

КИЇВСЬКА МІСЬКА РАДА

X|СЕСІЯ VIII СКЛИКАННЯ

РІШЕННЯ

_____№_____

ПРОЄКТ

Про підтримку рівня води в озері «Синє» у Подільському районі міста Києва шляхом закачування з водопровідної насосної станції «Виноградар-1», що перебуває на балансі приватного акціонерного товариства «Акціонерна компанія «Київводоканал»

Відповідно до Водного кодексу України, Закону України «Про столицю України – місто-герой Київ», Закону України «Про місцеве самоврядування в Україні», рішення виконавчого комітету Київської міської Ради народних депутатів від 03.07.1995 року №204 «Про заходи щодо охорони, утримання та експлуатації внутрішніх водойм м. Києва», з метою збереження водного фонду України, Київська міська рада

ВИРІШИЛА:

1. Підтримувати необхідний рівень води в озері «Синє», розташованого у Подільському районі міста Києва, шляхом закачування з водопровідної насосної станції «Виноградар-1», що перебуває на балансі приватного акціонерного товариства «Акціонерна компанія «Київводоканал».

2. Компенсацію витрат перед ПрАТ «АК «Київводоканал», пов'язаних з транспортуванням, закачуванням та обсягом води, покласти на комунальне підприємство виконавчого органу Київської міської ради (Київської міської державної адміністрації) по охороні, утриманню та експлуатації земель водного фонду м. Києва «Плесо».

3. Контроль за виконанням цього рішення покласти на Управління екології та природних ресурсів виконавчого органу Київської міської ради (Київської міської державної адміністрації).

Київський міський голова В.Кличко

ПОДАННЯ:

Депутат Київської міської ради,
член депутатської фракції
«ВО «Батьківщина»
у Київській міській раді Ю. В. Дідовець

ПОГОДЖЕНО:

Голова Постійної комісії Київради з
питань екологічної політики К. В. Яловий

Секретар Постійної комісії Київради з
питань екологічної політики О. О. Новіков

Голова Постійної комісії Київради з
питань бюджету та соціально-
економічного розвитку А. М. Странніков

Секретар Постійної комісії Київради з
питань бюджету та соціально-
економічного розвитку Г. І. Ясинський

Начальник управління правового
забезпечення Київради Г. А. Гаршина

ПОЯСНЮВАЛЬНА ЗАПИСКА

до проєкту рішення Київської міської ради
«Про підтримку рівня води в озері «Синє» у Подільському районі міста Києва шляхом закачування з водопровідної насосної станції «Виноградар-1», що перебуває на балансі приватного акціонерного товариства «Акціонерна компанія «Київводоканал»

1. Обґрунтування необхідності прийняття рішення

Проєкт рішення підготовлено з метою виконання Водного кодексу України у частині збереження водного фонду України. Враховуючи ситуацію, що склалася навколо озера «Синє» у Подільському районі міста Києва, є невідкладним відновити водний баланс озера та підтримувати рівень води, необхідний для подальшого функціонування та збереження водного ресурсу.

2. Мета і завдання прийняття рішення

Метою прийняття рішення є відновлення та підтримка рівня води в озері «Синє» у Подільському районі міста Києва шляхом закачування з водопровідної насосної станції «Виноградар-1», що знаходиться безпосередньо поблизу озера за адресою: проспект Георгія Гонгадзе, 9-Б, та яка перебуває на балансі приватного акціонерного товариства «Акціонерна компанія «Київводоканал».

Враховуючи занедбаний стан, в якому знаходиться озеро «Синє», питання щодо відновлення та підтримки рівня води в озері є необхідним, а з точки зору подальшого його функціонування та збереження водного ресурсу – вкрай невідкладним.

Загальна площа озера «Синє» складає близько 15 га. Як правило, живиться за рахунок поверхневих і ґрунтових вод. Ситуація, що склалася навколо озера «Синє» в останні декілька років, потребує негайного втручання компетентних органів з метою запобігання його повного зникнення.

3. Загальна характеристика і основні положення проєкту рішення

Відповідно до проєкту рішення, з метою збереження озера «Синє», пропонується підтримувати необхідний рівень води шляхом закачування з водопровідної насосної станції «Виноградар-1», що перебуває на балансі приватного акціонерного товариства «Акціонерна компанія «Київводоканал». Компенсація витрат перед ПрАТ «АК «Київводоканал», пов'язаних з транспортуванням, закачуванням та обсягом води, покладається на комунальне підприємство виконавчого органу Київської міської ради (Київської міської державної адміністрації) по охороні, утриманню та експлуатації земель водного фонду м. Києва «Плесо».

4. Стан нормативно-правової бази у даній сфері правового регулювання

Водний кодекс України, Закон України «Про столицю України – місто-герой Київ», Закон України «Про місцеве самоврядування в Україні», рішення виконавчого комітету Київської міської Ради народних депутатів від 03.07.1995 року №204 «Про заходи щодо охорони, утримання та експлуатації внутрішніх водойм м. Києва».

5. Фінансово-економічне обґрунтування

Реалізація зазначеного проєкту рішення потребує додаткових асигнувань з боку комунального підприємства виконавчого органу Київської міської ради (Київської міської державної адміністрації) по охороні, утриманню та експлуатації земель водного фонду м. Києва «Плесо» у вигляді компенсації витрат, пов'язаних з транспортуванням, закачуванням та обсягом води приватному акціонерному товариству «Акціонерна компанія «Київводоканал».

6. Прогноз соціально-економічних та інших наслідків прийняття рішення

Прийняття рішення дозволить відновити та в подальшому підтримувати необхідний рівень води в озері «Синє» у Подільському районі міста Києва шляхом закачування з водопровідної насосної станції «Виноградар-1», що слугуватиме збереженням екофонду міста Києва.

7. Суб'єкт подання проєкту рішення

Суб'єктом подання проєкту рішення є депутат Київради Дідовець Ю. В.

8. Доповідач проєкту рішення на пленарному засіданні

Доповідачем проєкту рішення на пленарному засіданні Київради є депутат Київради Дідовець Ю. В.

Депутат Київської міської ради,
член депутатської фракції
«ВО «Батьківщина»
у Київській міській раді **Ю. В. Дідовець**