1

УКРАЇНА

ВИКОНАВЧИЙ ОРГАН КИЇВСЬКОЇ МІСЬКОЇ РАДИ
(КИЇВСЬКА МІСЬКА ДЕРЖАВНА АДМІНІСТРАЦІЯ)

ДЕПАРТАМЕНТ СУСПІЛЬНИХ КОМУНІКАЦІЙ

вул. Хрещатик, 50Б, м.Київ, 01001, тел.(044) 235-07-00, (044) 235-05-70
Контактний центр міста Києва (044)15-51 E-mail : dsk @kievcity.gov.ua *Код ЄДРПОУ 25695762*

10.01.2020 № 059-61
на № _____ *від* _____

Постійним комісіям
Київської міської ради

Про створення конкурсної комісії
міського конкурсу проєктів та програм
розвитку місцевого самоврядування 2020 року

На виконання пункту 3 Положення про міський конкурс проєктів та програм розвитку місцевого самоврядування, затвердженого рішенням Київської міської ради від 15.12.2011 № 832/7068, Департамент суспільних комунікацій виконавчого органу Київської міської ради (Київської міської державної адміністрації) формує персональний склад конкурсної комісії з метою організаційного забезпечення проведення у 2020 році для органів самоорганізації населення м. Києва конкурсу проєктів та програм розвитку місцевого самоврядування.

Враховуючи зазначене, просимо в термін до 20.02.2020 подати до її складу кандидатуру (по одному представнику) від постійної комісії Київської міської ради.

Директор Роман ЛЕЛЮК

Київська міська рада
ОТРИМАНО
10 СІЧ 2020
08/422

Денис Демиденко
Вікторія Матяш 230 92 07

СПИСОК РОЗСИЛКИ

Постійні комісії Київської міської ради:

1. Постійна комісія Київської міської ради з питань бюджету та соціально-економічного розвитку
2. Постійна комісія Київської міської ради з питань власності
3. Постійна комісія Київської міської ради з питань дотримання законності, правопорядку та запобігання корупції
4. Постійна комісія Київської міської ради з питань екологічної політики
5. Постійна комісія Київської міської ради з питань житлово-комунального господарства та паливно-енергетичного комплексу
6. Постійна комісія Київської міської ради з питань культури, туризму та інформаційної політики
7. Постійна комісія Київської міської ради з питань містобудування, архітектури та землекористування
8. Постійна комісія Київської міської ради з питань місцевого самоврядування, регіональних та міжнародних зв'язків
9. Постійна комісія Київської міської ради з питань освіти, науки, сім'ї, молоді та спорту
10. Постійна комісія Київської міської ради з питань охорони здоров'я та соціального захисту
11. Постійна комісія Київської міської ради з питань регламенту та депутатської етики
12. Постійна комісія Київської міської ради з питань торгівлі, підприємництва та регуляторної політики
13. Постійна комісія Київської міської ради з питань транспорту, зв'язку та реклами

2

Заступник міського голови - секретар
Київської міської ради

Яловому К.В.
Березнікову О.І.
Масловій Н.В.

Прошу розглянути в установленому порядку.

Юнаковій С.М.
Павлову Ю.С.

В.ПРОКОПІВ

21 грудня 2019 р.
№ 08/30766

08/30766
від 21.12.2019

УКРАЇНА

ВИКОНАВЧИЙ ОРГАН КИЇВСЬКОЇ МІСЬКОЇ РАДИ
(КИЇВСЬКА МІСЬКА ДЕРЖАВНА АДМІНІСТРАЦІЯ)

УПРАВЛІННЯ ЕКОЛОГІЇ ТА ПРИРОДНИХ РЕСУРСІВ

вул. Турівська, 28, м. Київ, 04080, приймальня (044) 366-64-10, (044) 366-64-11, e-mail: ecodep@kmda.gov.ua
Контактний центр міста (044) 15 51 Код ЄДРПОУ 41819431

№077-6277
від 20.12.2019

Заступнику міського голови -
секретарю Київської міської ради
В. ПРОКОПІВУ

Шановний Володимире Володимировичу!

Пунктом 1.5. Регламенту виконавчого органу Київської міської ради (Київської міської державної адміністрації), затвердженого розпорядженням виконавчого органу Київської міської ради (Київської міської державної адміністрації) від 08 жовтня 2013 року № 1810, передбачено, що положення про структурні підрозділи виконавчого органу Київської міської ради (Київської міської державної адміністрації) розробляються керівниками таких підрозділів та затверджуються розпорядженням виконавчого органу Київської міської ради (Київської міської державної адміністрації) в установленому порядку за попереднім погодженням з постійними комісіями Київської міської ради, до функціональної спрямованості яких належить питання діяльності відповідних структурних підрозділів виконавчого органу, а також з постійною комісією, до функціональної спрямованості якої належить питання взаємодії Київської міської ради та виконавчого органу Київської міської ради (Київської міської державної адміністрації).

Враховуючи вищевикладене, Управління екології та природних ресурсів виконавчого органу Київської міської ради (Київської міської державної адміністрації) направляє для розгляду копію проєкту розпорядження виконавчого органу Київської міської ради (Київської міської державної адміністрації) «Про внесення змін до Положення про Управління екології та природних ресурсів виконавчого органу Київської міської ради (Київської міської державної адміністрації)» (реєстр. № 1992-пр від 20 листопада 2019 року).

Додатки:

1. Копія проєкту розпорядження виконавчого органу Київської міської ради (Київської міської державної адміністрації) «Про внесення змін до Положення

про Управління екології та природних ресурсів виконавчого органу Київської міської ради (Київської міської державної адміністрації)» в 1 прим. на 16 арк.

2. Копія пояснювальної записки до проєкту розпорядження в 1 прим. на 3 арк.

3. Копія порівняльної таблиці до проєкту розпорядження в 1 прим. на 11 арк.

З повагою

Начальник Андрій МАЛЬОВАНИЙ

Наталія КОРОЛЬОВА 3666413

ПОРІВНЯЛЬНА ТАБЛИЦЯ

до проєкту розпорядження виконавчого органу Київської міської ради (Київської м
«Про внесення змін до Положення про Управління екології та природних ресурсів
міської ради (Київської міської державної адміністрації)»

№	ЧИННА РЕДАКЦІЯ	ПРОПОНО
	1. Управління екології та природних ресурсів виконавчого органу Київської міської ради (Київської міської державної адміністрації) (далі - Управління) є структурним підрозділом виконавчого органу Київської міської ради (Київської міської державної адміністрації), підпорядковується Київському міському голові, підзвітне та підконтрольне Київській міській раді, а з питань виконання функцій державної виконавчої влади - **Міністерству екології та природних ресурсів України.**	**2.** Управління е виконавчого органу Ки міської державної адмін структурним підрозділом міської ради (Київської підпорядковується Київсь підконтрольне Київській функцій державної вик **енергетики та захисту до**
	4.8. Здійснює координацію діяльності підприємств, установ та організацій, розташованих на території міста Києва, **незалежно від форм власності та підпорядкування** у галузі охорони довкілля та використання природних ресурсів.	4.8 Здійснює координацін та організацій, розташов галузі охорони довкілл ресурсів.
	4.9. Бере участь в організації збирання і видалення побутових та інших відходів, зокрема відходів дрібних виробників, створенні полігонів для їх захоронення, а також здійсненні роздільного збирання корисних компонентів цих відходів.	**Виключити.**

	4.10. Затверджує за поданням центрального органу виконавчої влади, що реалізує державну політику у сфері охорони навколишнього природного середовища, для підприємств, установ і організацій ліміти використання природних ресурсів (крім природних ресурсів загальнодержавного значення), скидів забруднюючих речовин у навколишнє природне середовище (крім скидів, що призводять до забруднення природних ресурсів загальнодержавного значення, навколишнього природного середовища за межами міста).	**4.9. Затверджує для підп ліміти використання пр ресурсів загальнодержа забруднюючих речови середовище, за винятк забруднення природних значення або навколиш межами міста.**
	4.15. Сприяє створенню спеціалізованих підприємств усіх форм власності для збирання, оброблення, утилізації та видалення відходів, а також розвитку підприємницької діяльності у сфері поводження з відходами.	**Виключити.**
	4.38. Здійснює погодження проектів водоохоронних зон.	**Виключити.**
	4.39. Здійснює підготовку проектів рішень Київської міської ради щодо затвердження проектів зон санітарної охорони господарсько-питних водозаборів.	**Виключити.**
	4.40. Готує проекти рішень Київської міської ради щодо заборони користування водними об'єктами для потреб повітряного транспорту.	**Виключити.**
	4.42. Погоджує ліміти споживання питної води для	**4.37. Здійснює погодж**

	промислових потреб з комунальних і відомчих господарсько-питних водопроводів.	**скидання промислових поверхневі водні об'єкти**
	4.46. Здійснює погодження проектів смуг відведення.	**Виключити.**
	4.47. Здійснює підготовку проектів рішень Київської міської ради щодо встановлення меж зон санітарної охорони водних об'єктів.	**Виключити.**
	4.48. Здійснює підготовку проектів рішень Київської міської ради щодо ліквідації покинутих свердловин і виробок.	**Виключити.**
	4.50. Здійснює підготовку проектів рішень Київської міської ради щодо видачі (переоформлення, видачі дублікатів, анулювання) дозволів на спеціальне використання природних ресурсів **місцевого значення**.	4.41. Здійснює підготовку ради щодо видачі (пер анулювання) дозволів природних ресурсів **у природно-заповідного ф міста Києва.**
	4.51. Здійснює видачу дозволу на спеціальне використання природних рослинних ресурсів у встановленому порядку.	**Виключити.**
	4.52. Здійснює видачу дозволу на спеціальне використання природних ресурсів у межах територій та об'єктів природно-заповідного фонду в установленому порядку.	4.42. Здійснює видачу до природних ресурсів у меж заповідного фонду, **розмі** в установленому порядку.
	4.54. Здійснює організацію та проведення державної	**Виключити.**

	екологічної експертизи до моменту набрання чинності Законом України "Про оцінку впливу на довкілля".	
	4.57. Здійснює підготовку, затвердження та видачу висновків державної екологічної експертизи до моменту набрання чинності Законом України "Про оцінку впливу на довкілля".	**Виключити.**
	4.59. Здійснює моніторинг місць утворення, зберігання і видалення відходів.	**4.47. Створює комісії проведення моніторинг видалення відходів.**
	4.72. Здійснює погодження проектів проведення робіт на землях водного фонду.	**Виключити.**
	4.74. Здійснює контроль за використанням відходів з урахуванням їх ресурсної цінності та вимог безпеки для здоров'я людей і навколишнього природного середовища.	**Виключити.**
	4.93. Здійснює державний контроль за використанням та охороною лісів, надр, води, атмосферного повітря, рослинного і тваринного світу та інших природних ресурсів у встановленому порядку.	**Виключити.**
		4.72. Здійснює погоджен організації і встановлен заповідного фонду (у ра об'єктів природно-запов значення).

		4.73. Здійснює погоджен встановлення меж зон са об'єктів.
		4.74. Забезпечує підготов обговорення у процесі ог
		4.75. Готує зауваження і визначення обсягу страт проекту документа держ регіонального рівнів.
		4.76. Готує зауваження і документа державного п стратегічну екологічну о
		4.77.Забезпечує інформу громадськості щодо стра випадках, передбачених стратегічну екологічну о
		4.78. Залучає інші органі місцевого самоврядуван консультацій, що провод України «Про стратегічн
		4.79. Здійснює погоджен землеустрою щодо реаліз порушених земель, конс малопродуктивних угідь сільськогосподарських і

		захисту земель від ерозії. вторинного засолення, в закислення, забруднення відходами, радіоактивни
		4.80. Затверджує для під ліміти використання пр копалин) у межах терит заповідного фонду місце
		4.81. Забезпечує ведення та об'єктів природно-за межах/на території міста
		4.82. Здійснює облік тер заповідного фонду, розм міста Києва, накопичен кадастрової інформації
		4.83. Здійснює підготовк міської ради щодо затве регіональних ландшафт
		4.84. Погоджує Проекти зоологічних парків місц
		4.85. Погоджує Проекти дендрологічних парків м
		4.86. Погоджує проекти

		парків-пам'яток садово-значення.
		4.87. Погоджує проекти с садів місцевого значення
		4.88. Затверджує положе природно-заповідного фо
		4.89. Здійснює підготовк створення чи оголошенн природно-заповідного фо значення.
		4.90. Погоджує проекти с ландшафтних парків.
		4.91. Погоджує технічне проекту організації регіо
		4.92. Забезпечує розробк регіональних ландшафт а також заказників, пам пам'яток садово-парков значення.
		4.93. Здійснює оформлен території та об'єкти при частини, розміщені на т

		4.94. Забезпечує щорічне стан навколишнього при
		4.95. Здійснює обчислен концентрацій забруднюю повітрі розрахунковим м господарювання, які за с атмосферного повітря на
		4.96. Здійснює реєстраці викидів забруднюючих р
		4.97. Розглядає клопота чи оголошення територі заповідного фонду місце
		4.98. Надає умови щодо деталізації інформації, щ оцінки впливу на довкіл
		4.99. Розглядає звіт з оц
		4.100.Видає висновок з о
		4.101.Здійснює підготови виконавчого органу Киї міської державної адмін голови, рішень Київськ правових актів з питань компетенції.

		4.102.Розробляє та бере у розпоряджень виконавч ради (Київської міської Київського міського гол ради, проектів норматив розробниками яких є інш виконавчого органу Киї міської державної адміні
		4.103.Бере участь у погод правових актів, розробл виконавчої влади.
		4.104.Готує пропозиції ш правових актів з питань компетенції.
		4.105.Розглядає в устано порядку звернення підпр громадян з питань, що н Управління.
		4.106.Опрацьовує запити України та депутатів Ки
		4.107.Забезпечує доступ розпорядником якої є.
		4.108.У межах своїх пов

		підготовці) проекти угод протоколів зустрічей дел
		4.109.Організовує в уста закупівлі необхідні для в
		4.110.Здійснює організац конкурсів на заміщення підприємств, установ та комунальної власності т Києва та підпорядкован
		4.111.Здійснює інші пов законодавства, зокрема щодо запобігання і прот персональних даних.
		4.112.Забезпечує у межах і законних інтересів фізи
		4.113.Здійснює державни підприємствами, устано норм, стандартів у межа
		4.114.Бере участь у підго голови для їх розгляду н
		4.115.Готує самостійно а структурними підрозділ Київської міської ради (

		адміністрації) інформаці подання Київському міс
		4.116.Забезпечує у межах завдань мобілізаційної п населення, дотримання праці, пожежної безпеки
		4.117.Організовує роботу обліку та використання
		4.118.Забезпечує у межах державної політики стос обмеженим доступом.
		4.119.Бере участь у виріш законодавства колектив (конфліктів).

Начальник Управління екології та природних ресурсів

Про внесення змін до Положення про Управління екології та природних ресурсів виконавчого органу Київської міської ради (Київської міської державної адміністрації)

Відповідно до Земельного кодексу України, законів України «Про столицю України – місто-герой Київ», «По місцеве самоврядування в Україні», «Про охорону навколишнього природного середовища», «Про оцінку впливу на довкілля», «Про стратегічну екологічну оцінку», «Про землеустрій», «Про природно-заповідний фонд», з метою приведення у відповідність до законодавства України:

1. Унести зміни до Положення про Управління екології та природних ресурсів виконавчого органу Київської міської ради (Київської міської державної адміністрації), затвердженого розпорядженням виконавчого органу Київської міської ради (Київської міської державної адміністрації) від 11 грудня 2017 року № 1599, виклавши його в новій редакції, що додається.

2. Управлінню екології та природних ресурсів виконавчого органу Київської міської ради (Київської міської державної адміністрації) забезпечити державну реєстрацію змін до Положення про Управління екології та природних ресурсів виконавчого органу Київської міської ради (Київської міської державної адміністрації) в установленому порядку.

3. Контроль за виконанням цього розпорядження покласти на заступника голови Київської міської державної адміністрації Пантелеєва П.О.

Голова Віталій КЛИЧКО

ПОДАННЯ:

Начальник Управління екології та природних ресурсів	Андрій МАЛЬОВАНИЙ
Завідувач сектору правового забезпечення Управління екології та природних ресурсів	Наталія КОРОЛЬОВА
Головний спеціаліст з питань запобігання та виявлення корупції	Василь БАБЕНЮК

ПОГОДЖЕНО:

Перший заступник голови Київської міської державної адміністрації	Микола ПОВОРОЗНИК
Заступник голови Київської міської державної адміністрації	Петро ПАНТЕЛЕЄВ
Директор Департаменту фінансів	Володимир РЕПІК
Директор Департаменту комунальної власності м. Києва	Анатолій ГУДЗЬ
Директор Департаменту економіки та інвестицій	Наталія МЕЛЬНИК
Начальник управління з питань запобігання та виявлення корупції	Сергій КРАСЮК
Заступник керівника апарату – начальник управління по роботі з персоналом	Тетяна СТЕКЛЕНЬОВА
Заступник керівника апарату – начальник юридичного управління	Леся ВЕРЕС
Керівник апарату	Дмитро ЗАГУМЕННИЙ

ЗАТВЕРДЖЕНО
Розпорядження виконавчого органу
Київської міської ради
(Київської міської державної адміністрації)
11 грудня 2017 року № 1599
(у редакції розпорядження виконавчого органу
Київської міської ради
(Київської міської державної адміністрації)
від_____ 2019 року №_____)

ПОЛОЖЕННЯ
ПРО УПРАВЛІННЯ ЕКОЛОГІЇ ТА ПРИРОДНИХ РЕСУРСІВ ВИКОНАВЧОГО ОРГАНУ КИЇВСЬКОЇ МІСЬКОЇ РАДИ (КИЇВСЬКОЇ МІСЬКОЇ ДЕРЖАВНОЇ АДМІНІСТРАЦІЇ)

2019

1. Управління екології та природних ресурсів виконавчого органу Київської міської ради (Київської міської державної адміністрації) (далі - Управління) є структурним підрозділом виконавчого органу Київської міської ради (Київської міської державної адміністрації), підпорядковується Київському міському голові, підзвітне та підконтрольне Київській міській раді, а з питань виконання функцій державної виконавчої влади - Міністерству енергетики та захисту довкілля України.

Управління утворено рішенням Київської міської ради від 08 грудня 2016 року № 544/1548 "Про деякі питання діяльності виконавчого органу Київської міської ради (Київської міської державної адміністрації)".

2. Управління у своїй діяльності керується Конституцією та законами України, постановами Верховної Ради України, актами Президента України та Кабінету Міністрів України, наказами центральних органів виконавчої влади, рішеннями Київської міської ради, розпорядженнями Київського міського голови і виконавчого органу Київської міської ради (Київської міської державної адміністрації), іншими нормативно-правовими актами, а також цим Положенням.

3. Основним завданням Управління є:

забезпечення реалізації державної політики у сферах охорони навколишнього природного середовища, раціонального використання, відтворення та охорони природних ресурсів (земля, поверхневі та підземні води, атмосферне повітря, ліси, тваринний і рослинний світ), поводження з відходами (крім поводження з радіоактивними відходами), небезпечними хімічними речовинами, пестицидами та агрохімікатами, екологічної та в межах своєї компетенції радіаційної безпеки, заповідної справи, формування, збереження та використання екологічної мережі;

здійснення регулювання у сферах охорони навколишнього природного середовища, забезпечення екологічної та в межах своєї компетенції радіаційної безпеки, у сфері поводження з відходами (крім поводження з радіоактивними відходами), пестицидами та агрохімікатами, організації, охорони і використання територій та об'єктів природно-заповідного фонду України, формування, збереження та використання екологічної мережі;

інформування населення через засоби масової інформації про стан навколишнього природного середовища на території міста Києва, оперативне оповіщення про виникнення надзвичайних екологічних ситуацій та про хід виконання заходів щодо їх ліквідації.

4. Управління відповідно до покладених на нього завдань:

4.1. Організовує виконання Конституції і законів України, постанов Верховної Ради України, актів Президента України, Кабінету Міністрів України, наказів Міністерства екології та природних ресурсів України, рішень Київської міської ради, розпоряджень Київського міського голови і виконавчого органу Київської міської ради (Київської міської державної

адміністрації), а також цього Положення та здійснює контроль в межах компетенції за їх реалізацією.

4.2. Аналізує стан та тенденції розвитку у сфері охорони навколишнього природного середовища у межах відповідної адміністративно-територіальної одиниці та вживає заходів до усунення недоліків.

4.3. Організовує розроблення, забезпечує подання на затвердження до Київської міської ради місцевих екологічних програм, сприяє їх реалізації та звітує перед Київською міською радою про їх виконання, вносить до відповідних органів пропозиції щодо державних екологічних програм.

4.4. Вносить пропозиції до проекту бюджету міста Києва та програми економічного і соціального розвитку м. Києва з питань, що належать до компетенції Управління.

4.5. Забезпечує ефективне і цільове використання відповідних бюджетних коштів.

4.6. Готує та подає до Київської міської ради проекти рішень з питань, що стосуються охорони довкілля та погодження надання надр у користування з метою геологічного вивчення і розробки родовищ корисних копалин загальнодержавного значення, а також для цілей, не пов'язаних з видобуванням корисних копалин.

4.7. Погоджує поточні та перспективні плани роботи підприємств, установ та організацій міста Києва з питань охорони навколишнього природного середовища і використання природних ресурсів.

4.8. Здійснює координацію діяльності підприємств, установ та організацій, розташованих на території міста Києва у галузі охорони довкілля та використання природних ресурсів.

4.9. Затверджує для підприємств, установ та організацій ліміти використання природних ресурсів, за винятком ресурсів загальнодержавного значення, ліміти скидів забруднюючих речовин у навколишнє природне середовище, за винятком скидів, що призводять до забруднення природних ресурсів загальнодержавного значення або навколишнього природного середовища за межами міста.

4.10. Організовує ведення обліку утворення, оброблення, знешкодження, утилізації та видалення відходів, їх паспортизації.

4.11. Складає і здійснює ведення реєстру об'єктів утворення, оброблення та утилізації відходів і реєстру місць видалення відходів.

4.12. Затверджує реєстрові карти об'єктів утворення відходів та об'єктів оброблення та утилізації відходів.

4.13. Затверджує паспорти місць видалення відходів та проводить їх ревізію.

4.14. Сприяє створенню водоохоронних зон та прибережних захисних смуг водних об'єктів міста, а також дотриманню режиму використання їх територій.

4.15. Погоджує заяву про наміри у складі розділу "Оцінка впливу на навколишнє природне середовище" (ОВНС).

4.16. Бере участь у формуванні та реалізації політики щодо озеленення територій міста.

4.17. Готує проекти розпоряджень виконавчого органу Київської міської ради (Київської міської державної адміністрації) про надання дозволу на видалення зелених насаджень у випадках, передбачених законодавством.

4.18. Видає ордери на видалення зелених насаджень.

4.19. Встановлює умови скидання дренажних вод у водні об'єкти.

4.20. Здійснює погодження проектів проведення робіт, пов'язаних з будівництвом гідротехнічних, лінійних та гідрометричних споруд, поглибленням дна для судноплавства, видобуванням корисних копалин (крім піску, гальки і гравію в руслах малих та гірських річок), розчисткою русел річок, каналів і дна водойм, прокладанням кабелів, трубопроводів, інших комунікацій, а також бурових та геологорозвідувальних робіт на території міста Києва.

4.21. Забезпечує реалізацію державної політики у сфері заповідної справи, формування, збереження та використання екологічної мережі, здійснює управління та регулювання у сфері охорони і використання територій та об'єктів природно-заповідного фонду України на території міста Києва.

4.22. Здійснює моніторинг стану навколишнього природного середовища у визначеному законодавством порядку.

4.23. Бере участь у розробленні стандартів щодо регулювання використання природних ресурсів і охорони навколишнього природного середовища від забруднення та інших шкідливих впливів.

4.24. Вносить подання Київській міській раді про розподіл коштів екологічного податку, що надходить до місцевого фонду охорони навколишнього природного середовища.

4.25. Здійснює погодження місцевих схем формування екомережі.

4.26. Вносить подання Київській міській раді про затвердження відповідно до закону програми оздоровлення атмосферного повітря, здійснення заходів щодо зменшення забруднення атмосферного повітря.

4.27. Встановлює тривалість кожного етапу та необхідне зменшення обсягів викидів забруднюючих речовин на кожному етапі під час поетапного зниження викидів забруднюючих речовин підприємствами, установами, організаціями та громадянами - суб'єктами підприємницької діяльності, якщо за результатами спостережень за станом атмосферного повітря або розрахунковими даними встановлено зони, де внаслідок причин об'єктивного характеру встановлено перевищення нормативів екологічної безпеки.

4.28. Здійснює погодження виділення особливо захисних лісових ділянок.

4.29. Здійснює встановлення ліміту використання лісових ресурсів під час здійснення побічних лісових користувань.

4.30. Здійснює підготовку проектів рішень Київської міської ради щодо надання гірничих відводів для розробки родовищ корисних копалин місцевого значення.

4.31. Здійснює погодження спеціальних дозволів про надання надр у користування для видобування підземних вод (крім мінеральних) і розробки родовищ торфу.

4.32. Здійснює підготовку проектів рішень Київської міської ради щодо погодження видобування корисних копалин місцевого значення і торфу із

застосуванням спеціальних технічних засобів, які можуть призвести до небажаних змін навколишнього природного середовища.

4.33. Здійснює підготовку проектів рішень Київської міської ради щодо позбавлення права видобування корисних копалин місцевого значення, торфу і прісних підземних вод та права користування надрами для господарських і побутових потреб.

4.34. Здійснює підготовку проектів рішень Київської міської ради щодо погодження забудови площ залягання корисних копалин місцевого значення, а також розміщення на ділянках їх залягання підземних споруд, не пов'язаних з видобуванням корисних копалин.

4.35. Погоджує поточні індивідуальні технологічні нормативи використання питаної води підприємствами, які надають послуги з центрального водопостачання та/або водовідведення.

4.36. Здійснює підготовку проектів рішень Київської міської ради щодо встановлення лімітів споживання питної води для промислових потреб з комунальних і відомчих господарсько-питних водопроводів.

4.37. Здійснює погодження регламенту та лімітів скидання промислових забруднених стічних вод у поверхневі водні об'єкти.

4.38. Здійснює підготовку проектів рішень Київської міської ради щодо погодження проектів створення полігонів для захоронення у глибокі підземні водоносні горизонти, що не містять прісних вод, забруднюючих рідинних речовин, відходів виробництва та стічних вод, включаючи мінералізовані шахтні та термальні води, що утворюються на основі природних вод і не піддаються очищенню існуючими методами.

4.39. Здійснює підготовку проектів рішень Київської міської ради щодо надання дозволів на створення на річках та у їх басейнах штучних водойм та водопідпірних споруд, що впливають на природний стік поверхневих і стан підземних вод.

4.40. Здійснює підготовку проектів рішень Київської міської ради щодо надання згоди на розміщення на своїй території підприємств, установ і організацій.

4.41. Здійснює підготовку проектів рішень Київської міської ради щодо видачі (переоформлення, видачі дублікатів, анулювання) дозволів на спеціальне використання природних ресурсів у межах територій та об'єктів природно-заповідного фонду, розміщених на території міста Києва.

4.42. Здійснює видачу дозволу на спеціальне використання природних ресурсів у межах територій та об'єктів природно-заповідного фонду, розміщених на території міста Києва, в установленому порядку.

4.43. Здійснює погодження лімітів скидів забруднюючих речовин у навколишнє природне середовище та інших видів шкідливого впливу.

4.44. Здійснює видачу дозволів на здійснення операцій у сфері поводження з відходами, викиди шкідливих речовин у навколишнє природне середовище, спеціальне використання природних ресурсів відповідно до законодавства.

4.45. Здійснює видачу дозволів на викиди забруднюючих речовин у атмосферне повітря стаціонарними джерелами, які належать до другої або третьої групи.

4.46. Здійснює погодження місць розміщення об'єктів поводження з відходами (крім небезпечних відходів).

4.47. Створює комісії та робочі групи з організації проведення моніторингу місць утворення, зберігання і видалення відходів.

4.48. У разі потреби з урахуванням особливостей екологічної ситуації в місті готує проекти рішень Київської міської ради щодо затвердження переліку забруднюючих речовин, за якими здійснюється регулювання їх викидів у атмосферне повітря на території міста Києва.

4.49. Здійснює погодження дозволів на провадження діяльності, спрямованої на штучні зміни стану атмосфери та атмосферних явищ у господарських цілях.

4.50. Здійснює надання пропозиції щодо заходів з регулювання чисельності диких тварин.

4.51. Вносить пропозиції до відповідних державних органів про оголошення територій і об'єктів природно-заповідного фонду місцевого значення та інших територій, що підлягають особливій охороні.

4.52. Забезпечує інформування населення, підприємств, установ та організацій про стан навколишнього природного середовища через засоби масової інформації.

4.53. Організовує виконання науково-дослідних і практичних робіт з питань охорони довкілля.

4.54. Організовує екологічну освіту та екологічне виховання громадян.

4.55. Взаємодіє з органами місцевого самоврядування та органами виконавчої влади, а також співпрацює з міжнародними організаціями, відповідними органами та організаціями іноземних держав, їх дипломатичними та іншими представництвами в місті Києві та Україні та з громадськими організаціями екологічного спрямування.

4.56. Погоджує проекти землеустрою щодо відведення земельної ділянки природно-заповідного та іншого природоохоронного призначення, земельної ділянки, розташованої на території чи в межах об'єкта природно-заповідного фонду або в межах прибережної захисної смуги.

4.57. Здійснює реєстрацію декларацій про утворення відходів.

4.58. Надає пропозиції щодо погодження державних цільових, міждержавних програм використання і охорони вод та відтворення водних ресурсів і бере участь у їх виконанні.

4.59. Бере участь у розробленні, затвердженні та виконанні регіональних програм використання і охорони вод та відтворення водних ресурсів.

4.60. Здійснює повну або часткову заборону застосування окремих видів і способів рубок в особливо захисних лісових ділянках.

4.61. Здійснює контроль за діяльністю об'єктів поводження з відходами в установленому порядку.

4.62. Бере участь у розробленні та здійсненні регіональних і місцевих програм поводження з відходами, а також забезпечення реалізації загальнодержавних програм.

4.63. Бере участь у розробленні загальнодержавних програм раціонального використання відходів і вжиття необхідних заходів для запровадження маловідходних та енергозберігаючих технологій.

4.64. Погоджує технічну документацію із землеустрою щодо інвентаризації земель у визначених законодавством випадках.

4.65. Здійснює забезпечення контролю за цільовим використанням коштів Київського міського фонду охорони навколишнього природного середовища.

4.66. Затверджує склад постійно діючої комісії з обстеження зелених насаджень міста Києва.

4.67. Бере участь у роботі постійно діючої комісії з обстеження зелених насаджень міста Києва.

4.68. Здійснює контроль за станом виконання охоронного договору на зелені насадження.

4.69. Бере участь в обстеженні насаджень на предмет визначення доцільності призначення суцільної санітарної рубки в межах територій природно-заповідного фонду.

4.70. Погоджує перелік заходів з поліпшення санітарного стану лісів на територіях природно-заповідного фонду.

4.71. Вносить пропозиції Київській міській раді щодо організації територій та об'єктів природно-заповідного фонду місцевого значення.

4.72. Здійснює погодження проектів землеустрою щодо організації і встановлення меж територій природно-заповідного фонду (у разі наявності територій чи об'єктів природно-заповідного фонду місцевого значення).

4.73. Здійснює погодження проектів землеустрою щодо встановлення меж зон санітарної охорони водних об'єктів.

4.74. Забезпечує підготовку звіту про громадське обговорення у процесі оцінки впливу на довкілля.

4.75. Готує зауваження і пропозиції до заяви про визначення обсягу стратегічної екологічної оцінки проекту документа державного планування місцевого та регіонального рівнів.

4.76. Готує зауваження і пропозиції до проекту документа державного планування та звіту про стратегічну екологічну оцінку.

4.77. Забезпечує інформування та участь громадськості щодо стратегічної екологічної оцінки у випадках, передбачених Законом України «Про стратегічну екологічну оцінку».

4.78. Залучає інші органи виконавчої влади або органи місцевого самоврядування, спеціалістів і науковців до консультацій, що проводяться відповідно до Закону України «Про стратегічну екологічну оцінку».

4.79. Здійснює погодження робочих проектів землеустрою щодо реалізації заходів з рекультивації порушених земель, консервації деградованих та малопродуктивних угідь, поліпшення сільськогосподарських і лісогосподарських угідь, захисту земель від ерозії, підтоплення, заболочення, вторинного засолення, висушення, зсувів, ущільнення, закислення, забруднення промисловими та іншими відходами, радіоактивними та хімічними речовинами.

4.80. Затверджує для підприємств, установ і організацій ліміти використання природних ресурсів (крім корисних копалин) у межах територій та об'єктів природно-заповідного фонду місцевого значення.

4.81. Забезпечує ведення Державного кадастру територій та об'єктів природно-заповідного фонду, розміщених в межах/на території міста Києва.

4.82. Здійснює облік територій та об'єктів природно-заповідного фонду, розміщених в межах/на території міста Києва, накопичення, оброблення та узагальнення кадастрової інформації щодо цих територій і об'єктів.

4.83. Здійснює підготовку проектів рішень Київської міської ради щодо затвердження Проектів організації регіональних ландшафтних парків.

4.84. Погоджує Проекти організації територій зоологічних парків місцевого значення.

4.85. Погоджує Проекти організації територій дендрологічних парків місцевого значення.

4.86. Погоджує проекти утримання та реконструкції парків-пам'яток садово-паркового мистецтва місцевого значення.

4.87. Погоджує проекти організації територій ботанічних садів місцевого значення.

4.88. Затверджує положення про території та об'єкти природно-заповідного фонду місцевого значення.

4.89. Здійснює підготовку і подання клопотань про створення чи оголошення територій та об'єктів природно-заповідного фонду загальнодержавного значення.

4.90. Погоджує проекти організації регіональних ландшафтних парків.

4.91. Погоджує технічне завдання на розроблення проекту організації регіональних ландшафтних парків.

4.92. Забезпечує розробку проектів створення регіональних ландшафтних парків, заповідних урочищ, а також заказників, пам'яток природи та парків-пам'яток садово-паркового мистецтва місцевого значення.

4.93. Здійснює оформлення охоронних зобов'язань на території та об'єкти природно-заповідного фонду або їх частини, розміщені на території міста Києва.

4.94. Забезпечує щорічне інформування населення про стан навколишнього природного середовища м. Києва.

4.95. Здійснює обчислення величини фонових концентрацій забруднюючих речовин у атмосферному повітрі розрахунковим методом суб'єктам господарювання, які за ступенем впливу на забруднення атмосферного повітря належать до другої групи.

4.96. Здійснює реєстрацію звітів про інвентаризацію викидів забруднюючих речовин на підприємствах.

4.97. Розглядає клопотання про необхідність створення чи оголошення територій та об'єктів природно-заповідного фонду місцевого значення.

4.98. Надає умови щодо обсягу дослідження та рівня деталізації інформації, що підлягає включенню до звіту з оцінки впливу на довкілля.

4.99. Розглядає звіт з оцінки впливу на довкілля.

4.100. Видає висновок з оцінки впливу на довкілля.

4.101. Здійснює підготовку проектів розпоряджень виконавчого органу Київської міської ради (Київської міської державної адміністрації), Київського міського голови, рішень Київської міської ради, нормативно-правових актів з питань, що належать до його компетенції.

4.102. Розробляє та бере участь у розробленні проектів розпоряджень виконавчого органу Київської міської ради (Київської міської державної

адміністрації), Київського міського голови, рішень Київської міської ради, проектів нормативно-правових актів, головними розробниками яких є інші структурні підрозділи виконавчого органу Київської міської ради (Київської міської державної адміністрації).

4.103. Бере участь у погодженні проектів нормативно-правових актів, розроблених іншими органами виконавчої влади.

4.104. Готує пропозиції щодо вдосконалення нормативно-правових актів з питань, що належать до його компетенції.

4.105. Розглядає в установленому законодавством порядку звернення підприємств, установ, організацій і громадян з питань, що належать до компетенції Управління.

4.106. Опрацьовує запити і звернення народних депутатів України та депутатів Київської міської ради.

4.107. Забезпечує доступ до публічної інформації, розпорядником якої є.

4.108. У межах своїх повноважень готує (бере участь у підготовці) проекти угод, договорів, меморандумів, протоколів зустрічей делегацій і робочих груп.

4.109. Організовує в установленому порядку публічні закупівлі необхідні для виконання своїх завдань.

4.110. Здійснює організаційні заходи щодо проведення конкурсів на заміщення вакантних посад керівників підприємств, установ та організацій, що належать до комунальної власності територіальної громади міста Києва та підпорядкованих Управлінню.

4.111. Здійснює інші повноваження відповідно до законодавства, зокрема забезпечення здійснення заходів щодо запобігання і протидії корупції та захисту персональних даних.

4.112. Забезпечує у межах своїх повноважень захист прав і законних інтересів фізичних та юридичних осіб.

4.113. Здійснює державний контроль за дотриманням підприємствами, установами та організаціями правил, норм, стандартів у межах визначених повноважень.

4.114. Бере участь у підготовці звітів Київського міського голови для їх розгляду на сесії відповідної місцевої ради.

4.115. Готує самостійно або разом з іншими структурними підрозділами виконавчого органу Київської міської ради (Київської міської державної адміністрації) інформаційні та аналітичні матеріали для подання Київському міському голові.

4.116. Забезпечує у межах своїх повноважень виконання завдань мобілізаційної підготовки, цивільного захисту населення, дотримання вимог законодавства з охорони праці, пожежної безпеки.

4.117. Організовує роботу з укомплектування, зберігання, обліку та використання архівних документів.

4.118. Забезпечує у межах своїх повноважень реалізацію державної політики стосовно захисту інформації з обмеженим доступом.

4.119. Бере участь у вирішенні відповідно до законодавства колективних трудових спорів (конфліктів).

5. Управління в межах своєї компетенції має право:

5.1. Скликати наради, проводити семінари з питань, що належать до його компетенції.

5.2. Залучати спеціалістів інших структурних підрозділів виконавчого органу Київської міської ради (Київської міської державної адміністрації), підприємств, установ та організацій, об'єднань громадян (за погодженням з їх керівниками) до розгляду питань, що належать до його компетенції.

5.3. Одержувати в установленому порядку від інших структурних підрозділів виконавчого органу Київської міської ради (Київської міської державної адміністрації), підприємств, установ та організацій інформацію, документи, інші матеріали.

5.4. Користуватися в установленому порядку інформаційними базами органів виконавчої влади, системами зв'язку і комунікацій, мережами спеціального зв'язку та іншими технічними засобами

5.5. Брати участь у комплексних обстеженнях підприємств, установ та організацій міста незалежно від форм власності та підпорядкування щодо виконання вимог природоохоронного законодавства в установленому порядку.

5.6. Надавати в межах наданих повноважень підпорядкованим комунальним підприємствам обов'язкові для виконання доручення та контролювати їх виконання.

5.7. Одержувати від посадових осіб інформацію, документи, матеріали, пояснення (письмово чи усно), потрібні для виконання покладених завдань.

5.8. Вносити в установленому порядку пропозиції щодо удосконалення роботи виконавчого органу Київської міської ради (Київської міської державної адміністрації) у сфері охорони навколишнього природного середовища.

5.9. За дорученням представляти інтереси Київського міського голови, Київської міської ради, виконавчого органу Київської міської ради (Київської міської державної адміністрації) у відносинах з підприємствами, організаціями, установами, міжнародними організаціями, а також у судах за довіреністю.

5.10. Подавати відповідно до законодавства правоохоронним та контролюючим органам інформацію про наявні правопорушення.

5.11. Брати участь у роботі комісій, утворених Київською міською радою та її виконавчим органом (Київською міською державною адміністрацією).

5.12. Набувати інших прав відповідно до законодавства України.

6. Управління у процесі виконання покладених на нього завдань у встановленому законодавством порядку та в межах повноважень взаємодіє з постійними комісіями Київської міської ради, структурними підрозділами виконавчого органу Київської міської ради (Київської міської державної адміністрації), районними в місті Києві державними адміністраціями, органами місцевого самоврядування, територіальними органами міністерств та інших центральних органів виконавчої влади, а також з підприємствами, установами, організаціями, громадськими об'єднаннями та громадянами.

7. Управління очолює начальник, якого призначає на посаду і звільняє з посади Київський міський голова в установленому законодавством порядку за погодження з Міністерством екології та природних ресурсів України.

Кваліфікаційні вимоги до посади начальника Управління: вища освіта за ступенем магістра, досвід роботи на посадах державної служби категорій "Б" чи "В" або досвід служби в органах місцевого самоврядування, або досвід роботи на керівних посадах підприємств, установ та організацій незалежно від форми власності не менше ніж два роки, вільне володіння державною мовою.

Начальник Управління має заступників, яких призначає на посади і звільняє з посад начальник Управління у встановленому законодавством порядку.

Кваліфікаційні вимоги до посади заступника начальника Управління: вища освіта за ступенем магістра, досвід роботи на посадах державної служби категорій "Б" чи "В" або досвід служби в органах місцевого самоврядування, або досвід роботи на керівних посадах підприємств, установ та організацій незалежно від форми власності не менше ніж два роки, вільне володіння державною мовою.

8. Начальник Управління:

8.1. Здійснює керівництво Управлінням, несе персональну відповідальність за організацію та результати його діяльності, сприяє створенню належних умов праці в Управлінні.

8.2. Вживає заходів до удосконалення організації та підвищення ефективності роботи Управління.

8.3 Подає на затвердження Київському міському голові положення про структурний підрозділ

8.4. Затверджує положення про підрозділи Управління, посадові інструкції працівників, розподіляє функціональні обов'язки між заступниками начальника Управління, керівниками підрозділів, іншими працівниками Управління.

8.5. Подає на затвердження Київському міському голові проекти кошторисів та штатного розпису Управління в установленому порядку.

8.6. Видає у межах своєї компетенції накази, організовує і контролює їх виконання.

8.7. Накази начальника Управління, які зачіпають права, свободи та законні інтереси громадян або мають міжвідомчий характер, підлягають державній реєстрації в установленому порядку.

8.8. Накази, які є регуляторними актами, розробляються, розглядаються, приймаються та оприлюднюються у порядку, встановленому законодавством України.

8.9. Розпоряджається коштами в межах затвердженого в установленому порядку кошторису Управління та несе персональну відповідальність за їх цільове використання.

8.10. Вживає заходів до удосконалення організації та підвищення ефективності роботи Управління.

8.11. Призначає на посади і звільняє з посад працівників Управління у порядку, передбаченому законодавством України.

8.12. Застосовує до працівників Управління заходи заохочення та накладає дисциплінарні стягнення.

8.13. Планує роботу Управління, вносить пропозиції щодо формування планів роботи виконавчого органу Київської міської ради (Київської міської державної адміністрації).

8.14. Забезпечує комплексне вирішення питань роботи з керівниками комунальних підприємств, що належать до комунальної власності територіальної громади міста Києва та підпорядковані Управлінню, проводить конкурсний відбір кандидатур на заміщення вакантних посад керівників суб'єктів господарювання комунального сектора економіки в місті Києві та вносить пропозиції щодо заміщення вакантних посад керівників у встановленому порядку.

Відповідає за підготовку, своєчасне погодження та укладання контрактів з директорами підпорядкованих підприємств. Здійснює аналіз виконання умов та показників укладених контрактів з керівниками цих підприємств, забезпечує своєчасне продовження та розірвання контрактів.

8.15. Погоджує звільнення з посади керівників комунальних підприємств, підпорядкованих Управлінню.

8.16. Діє від імені Управління без довіреності, представляє в установленому порядку Управління у відносинах з іншими структурними підрозділами виконавчого органу Київської міської ради (Київської міської державної адміністрації), з міністерствами, іншими центральними органами виконавчої влади, органами місцевого самоврядування, районними в місті Києві державними адміністраціями, підприємствами, установами і організаціями в Україні та за її межами, укладає від імені Управління договори (угоди), видає доручення.

8.17. Може входити до складу Колегії виконавчого органу Київської міської ради (Київської міської державної адміністрації).

8.18. Вносить пропозиції щодо розгляду на засіданнях Колегії виконавчого органу Київської міської ради (Київської міської державної адміністрації) питань, що належать до компетенції Управління, та розробляє проекти відповідних рішень.

8.19. Може брати участь у засіданнях Київської міської ради.

8.20. Проводить особистий прийом громадян з питань, що належать до повноважень Управління.

8.21. Забезпечує дотримання працівниками Управління правил внутрішнього трудового розпорядку та виконавської дисципліни.

8.22. Організовує роботу з підвищення рівня професійної компетентності державних службовців структурного підрозділу

8.23. Звітує перед Київським міським головою про виконання покладених на Управління завдань.

8.24. Здійснює інші повноваження, визначені законодавством України та цим Положенням.

9. В Управлінні для вирішення питань, що належать до його компетенції, може утворюватися колегія як консультативно-дорадчий орган у складі

начальника Управління (голови колегії), заступників начальника Управління (за посадою), інших працівників Управління.

До складу колегії можуть входити депутати Київської міської ради (за згодою), керівники інших структурних підрозділів виконавчого органу Київської міської ради (Київської міської державної адміністрації), інших установ та громадських організацій.

Склад колегії затверджується наказом начальника Управління.

Рішення колегії вводяться в дію наказами начальника Управління.

10. Для розгляду наукових рекомендацій і пропозицій щодо реалізації основних напрямів діяльності Управління та вирішення інших питань в ньому можуть утворюватися консультативно-дорадчі органи.

Склад таких консультативно-дорадчих органів та положення про них затверджуються наказом начальника Управління.

11. Управління утримується за рахунок коштів бюджету міста Києва.

Гранична чисельність працівників Управління затверджується розпорядженням Київського міського голови.

Структура Управління затверджується розпорядженням виконавчого органу Київської міської ради (Київської міської державної адміністрації).

Штатний розпис Управління затверджується Київським міським головою після попередньої експертизи, проведеної Департаментом фінансів виконавчого органу Київської міської ради (Київської міської державної адміністрації).

12. Управління здійснює оперативний та бухгалтерський облік результатів своєї діяльності і надає фінансову, статистичну та іншу звітність у порядку, встановленому законодавством України.

13. Управління має право виключно за згодою власника або уповноваженого ним органу: відчужувати закріплене за ним майно, надавати в оренду або в безоплатне користування (позичку), передавати у заставу нерухоме майно, обладнання, інвентар та інші цінності, а також списувати з балансу основні засоби в установленому порядку.

14. Фінансова звітність Управління надається Департаменту комунальної власності м. Києва виконавчого органу Київської міської ради (Київської міської державної адміністрації) в установленому порядку.

15. Майно Управління є комунальною власністю територіальної громади міста і закріплюється за ним на праві оперативного управління.

16. Управління є юридичною особою публічного права, має самостійний баланс, рахунки в органах Державної казначейської служби, печатку із зображенням Державного Герба України та своїм найменуванням.

Місцезнаходження Управління: вул. Турівська, 28, м. Київ, 04080.

17. Припинення Управління здійснюється. за рішенням Київської міської ради в порядку, визначеному законодавствам України.

Начальник Управління екології та природних ресурсів Андрій МАЛЬОВАНИЙ

ПОЯСНЮВАЛЬНА ЗАПИСКА

до проєкту розпорядження виконавчого органу Київської міської ради (Київської міської державної адміністрації) «Про внесення змін до Положення про Управління екології та природних ресурсів виконавчого органу Київської міської ради (Київської міської державної адміністрації)»

1. Обґрунтування необхідності прийняття розпорядження.

Проект розпорядження підготовлений на виконання протоколу доручень № 102 (40560) напрацьованого під час наради з обговорення оперативних питань 04 листопада 2019 року, протоколу доручень № 104 (41878) напрацьованого під час наради з обговорення виконання плану заходів виконавчого органу Київської міської ради (Київської міської державної адміністрації) за результатами перевірки стану виконавської дисципліни у Київській міській державній адміністрації та окремих райдержадміністраціях в м. Києві 13 листопада 2019 року та розпорядження виконавчого органу Київської міської ради (Київської міської державної адміністрації) від 07 листопада 2019 року № 1930 «Про затвердження плану заходів виконавчого органу Київської міської ради (Київської міської державної адміністрації) за результатами перевірки стану виконавської дисципліни у Київській міській державній адміністрації та окремих райдержадміністраціях в м. Києві».

2. Мета і завдання прийняття розпорядження

Розпорядження видається з метою приведення Положення про Управління екології та природних ресурсів виконавчого органу Київської міської ради (Київської міської державної адміністрації) до вимог чинного законодавства, що забезпечить належні умови для реалізації ним державної політики у сфері охорони навколишнього природного середовища на території м. Києва дозволить виконувати в повному обсязі повноваження.

3. Правові аспекти

Проєкт розпорядження виконавчого органу Київської міської ради (Київської міської державної адміністрації) підготовлено відповідно до законів України «Про столицю України – місто-герой Київ», «По місцеве самоврядування в Україні», «Про охорону навколишнього природного середовища», «Про оцінку впливу на довкілля», «Про стратегічну екологічну оцінку», «Про землеустрій», «Про природно-заповідний фонд».

Зазначений проєкт розпорядження:

- не носить нормативно-правовий характер, оскільки не встановлює норми права, спрямований на визначене коло осіб і розрахований на одноразове застосування;

- не має ознак регуляторного акта, визначених статтею 1 Закону України «Про засади державної регуляторної політики у сфері господарської діяльності», зокрема не спрямований на правове регулювання господарських відносин між регуляторними органами або іншими органами державної влади та суб'єктами господарювання;

- не носить міжвідомчий характер, оскільки не обов'язковий для виконання для виконання іншими органами виконавчої влади, а також органами місцевого самоврядування. Також, проект розпорядження не містить норми, що зачіпають права, свободи і законні інтереси громадян, гарантовані Конвенцією про захист прав людини і основоположних свобод 1950 року, та не потребує державної реєстрації у Головному територіальному управлінні юстиції у місті Києві.

4. Фінансово – економічне обґрунтування

Реалізація даного проєкту розпорядження не потребує додаткового виділення коштів з міського бюджету.

5. Позиція заінтересованих органів

Проєкт розпорядження буде погоджено у відповідності до Регламенту виконавчого органу Київської міської ради (Київської міської державної адміністрації), затвердженого розпорядженням виконавчого органу Київської міської ради (Київської міської державної адміністрації) від 08 жовтня 2013 року № 1810.

Під час погодження проєкту розпорядження всі пропозиції та зауваження зацікавлених сторін будуть враховані.

6. Регіональний аспект

Проєкт розпорядження не стосується питання розвитку адміністративно-територіальних одиниць.

7. Громадське обговорення

Проект розпорядження не потребує громадського обговорення.

8. Прогноз результатів

Прийняття розпорядження забезпечить належні правові умови для виконання наданих Управлінню екології та природних ресурсів виконавчого органу Київської міської ради (Київської міської державної адміністрації) повноважень.

Начальник Управління екології та
природних ресурсів Андрій МАЛЬОВАНИЙ

4

ДЕПУТАТ
КИЇВСЬКОЇ МІСЬКОЇ РАДИ VIII СКЛИКАННЯ

"12" грудня 2019 р. № 08/279/08/040-1350

Київська міська рада
16.12.2019 № **08/30147**

Голові постійної комісії Київської міської ради з питань екологічної політики
Яловому К. В.

Щодо створення скверу за адресою вул. І. Брановицького, 7-А (колишня вул. Перспективна) у Печерському районі міста Києва

ДЕПУТАТСЬКЕ ЗВЕРНЕННЯ

Шановний Костянтине Володимировичу!

До мене як до депутата Київської міської ради VIII звернулись жителі будинків №№ 6/8, 9, 10 по вул. Тверський тупик та №№ 32-В, 32-Г, 36-В по вул. Євгена Коновальця з проханням сприяти створенню скверу на земельній ділянці, що розташована за адресою: вул. І. Брановицького, 7-А (колишня вул. Перспективна) у Печерському районі міста Києва.

Відповідно до вимог Рішення Київської міської ради від 26 червня 2018 року № 997/5061 «Про ініціативи створення об'єктів благоустрою зеленого господарства міста Києва» розгляд ініціатив щодо створення об'єктів благоустрою зеленого господарства (скверів, парків, алей, бульварів, тощо) загального користування здійснюється постійною комісією Київської міської ради з питань екологічної політики.

Враховуючи вищевикладене та з метою ефективного виконання своїх депутатських повноважень та забезпечення права кожного громадянина на безпечне для життя та здоров'я навколишнє середовище, визначеного статтею 50 Конституції України, здійснення належного благоустрою та збереження зелених насаджень у місті Києві, прошу Вас, розглянути на засіданні постійної комісії Київської міської ради з питань екологічної політики можливість надання статусу скверу земельній ділянці, що розташована за адресою: вул. І. Брановицького, 7-А (колишня вул. Перспективна) у Печерському районі міста Києва площею 0,49 га, проведення КО «Київзеленбуд» відповідних організаційно - правових заходів та подальшого оформлення права постійного користування зазначеною земельною ділянкою у встановленому порядку.

Про результати розгляду депутатського звернення прошу проінформувати мене за адресою: 01044, м. Київ, вул. Хрещатик, 36, у встановлений законодавством України строк.

Додатки:

1.План –схема земельної ділянки, якій надається статус скверу на 1 арк;
2.Витяг з міського земельного кадастру на 1 арк;
3.Графічні матеріали на 1 арк;
4.Відповідь департаменту земельних ресурсів на 2-х арк;
5.Відповідь від Київського комунального об'єднання зеленого будівництва та експлуатації зелених насаджень міста «Київзеленбуд» на 3-х арк;
6.Відповідь від Печерської районної в місті Києві державної адміністрації на 2-х арк.;
7.Звернення мешканців на 13 арк.

З повагою –
депутат Київської міської ради,
голова депутатської фракції
«Об'єднання» Самопоміч»
у Київській міській раді Наталія МАНОЙЛЕНКО

Вик: Катерина ЛИЗОГУБ
Тел. (097)8814783



виготовлено за допомогою ПК "Кадастр"

Матеріали супутникової фотозйомки 2016р.

РОБОЧІ МАТЕРІАЛИ

Витяг з бази даних міського земельного кадастру від " !# %

м. Київ

Печерський р-н

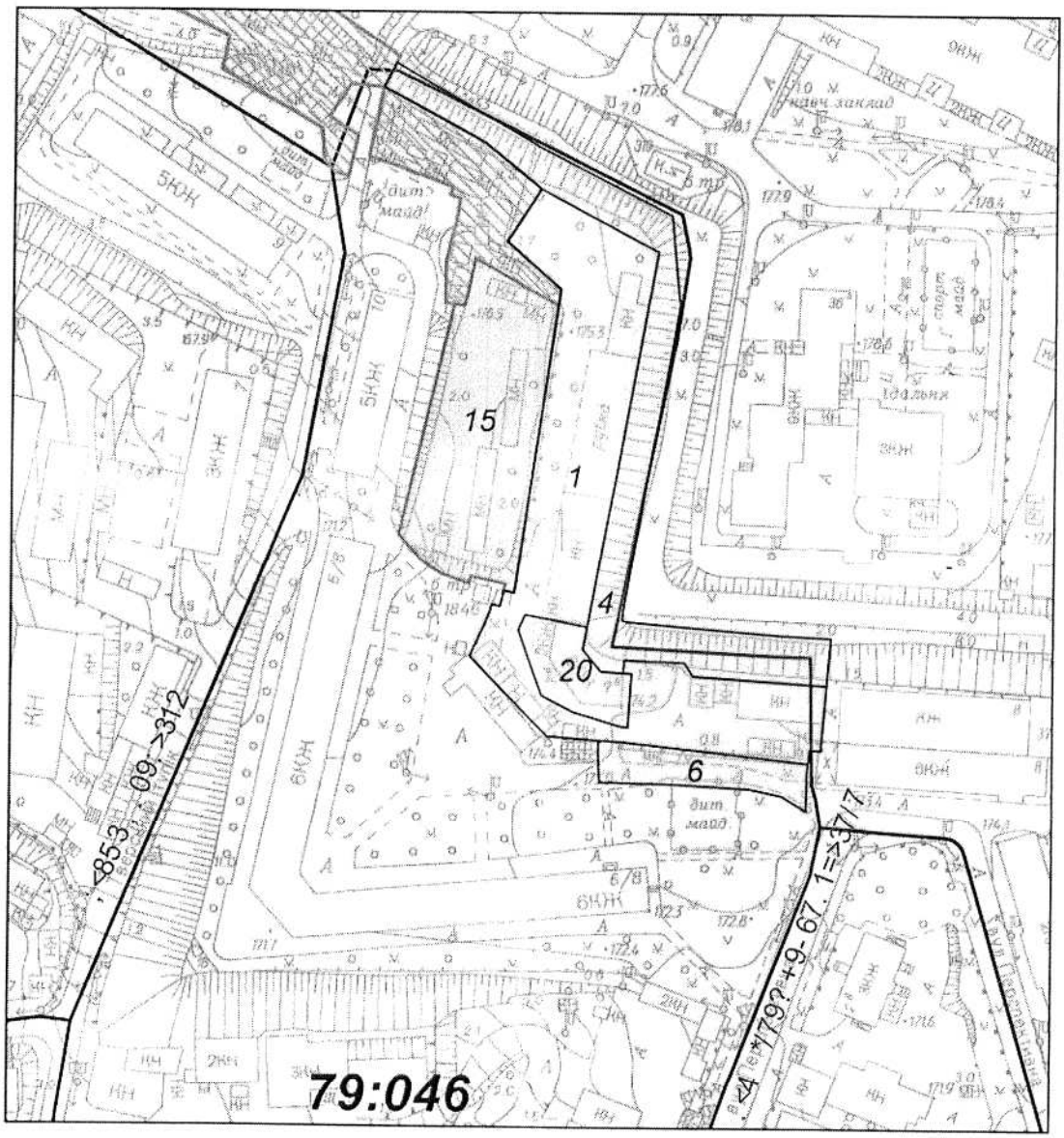

Масштаб 1:2000

**** Черговий план м.Києва ведеться з 1995 року***

виготовлено КП "Київський інститут земельних відносин"

РЕЄСТР ЗЕМЕЛЬНИХ ДІЛЯНОК

Черговий план

Код ділянки	Землекористувачі	Адреса ділянки	Площа (кв.м)	Вид права	Цільове призначення
79:046:0001	Товариство з обмеженою відповідальністю "Компанія"Реал Груп"	вул. Перспективна, 7а	4 897,51		1,
79:046:0004	Історико-архітектурна пам'ятка-музей "Київська фортеця"	вул. Перспективна	2 686,69		0,
79:046:0006	Землі не надані у власність чи користування		632,13		0,
79:046:0015	Український мовно-інформаційний фонд НАН України	тупик Тверський, 10а	2 742,21	Постійне користування	1.11.5, для будівництва, експлуатації та обслуговування будинку науково-громадського призначення
79:046:0020	Українсько-Британське спільне підприємство "Британіка"	вул. Перспективна, 7а	583,33		1,

ВИКОНАВЧИЙ ОРГАН КИЇВСЬКОЇ МІСЬКОЇ РАДИ
(КИЇВСЬКА МІСЬКА ДЕРЖАВНА АДМІНІСТРАЦІЯ)

ДЕПАРТАМЕНТ ЗЕМЕЛЬНИХ РЕСУРСІВ

вул. Хрещатик, 32-а, м. Київ, 01601, тел. (044) 279-58-72, ф. (044) 288-07-57,
КБУ "Контактний центр міста Києва" (044) 15-51, E-mail: dzr@kievcity.gov.ua Код ЄДРПОУ 26199097

№ 0570202/1-
на № 08/279/08/040-1282 від 21.10.2019
на № 08/279/08/040-1296 від 30.10.2019

Депутатові Київської міської ради
Манойленко Н.В.

Шановна Наталіє Вікторівно!

Департаментом земельних ресурсів виконавчого органу Київської міської ради (Київської міської державної адміністрації) (далі – Департамент) Ваші депутатські звернення від 21.10.2019 № 08/279/08/040-1282 та від 30.10.2019 № 08/279/08/040-1296 щодо надання статусу скверу земельній ділянці по вул. І. Брановицького, 10-А (колишня вул. Перспективна) розглянуто та повідомляється.

За даними Міського земельного кадастру території позначені на графічних матеріалах, доданих до Ваших звернень, розташовані в межах земельної ділянки, площею 0,49 га на вул. І. Брановицького, 7-А (код 79:046:0001), яка обліковується за товариством з обмеженою відповідальністю «Компанія «Реал Груп».

Водночас зазначаємо, що відомості Міського земельного кадастру не є підтвердженням виникнення права власності (користування) земельними ділянками, та носять виключно інформативний характер.

Рішення про передачу вказаної земельної ділянки у власність або у користування (оренду) будь-яким фізичним або юридичним особам Київська міська рада не приймала.

Інформація щодо державної реєстрації речових прав на них у Департаменті відсутня.

Враховуючи вищевикладене, Департамент не заперечує проти ініціативи надання статусу скверу зазначеній земельній ділянці за умови вирішення майново-правових питань та з урахуванням вимог містобудівної документації.

Одночасно, Департамент надає витяг з бази даних міського земельного кадастру (робочі матеріали).

Додаток: на 2 арк. в 1 прим.

З повагою

Директор Петро ОЛЕНИЧ

Алла Кузнєцова 202 79 96

Інформація про ЕЦП

№ документа 8/040/230 **Дата реєстрації** 01.11.2019

Документ зареєстровано у картотеці: Вхідна

Вид документа: Лист

Стислий зміст:

Щодо надання статусу скверу земельній ділянці по вул. І. Брановицького (колишня вул. Перспективна)

Кількість файлів: 4 **Кількість ЕЦП:** 4

ДОКУМЕНТ СЕД АСКОД ІТС ЄІПК

Депутати Київради
01.11.2019 № 8/040/230

Перелік цифрових підписів

П.І.Б.	Дати і час нанесення ЕЦП	Погодження	Час останнього нанесення ЕЦП
ДЕГТЯРЕНКО МАРІЯ АНДРІЇВНА **Кількість ЕЦП:** 1	01.11.2019 17:10:17 ;		01.11.2019 17:10:17
Кузнєцова Алла Олександрівна **Кількість ЕЦП:** 1	01.11.2019 17:10:17 ;		01.11.2019 17:10:17
Оленич Петро Сергійович **Кількість ЕЦП:** 1	01.11.2019 17:10:17 ;		01.11.2019 17:10:17
ПЕЛИХ ВАЛЕНТИНА МИКОЛАЇВНА **Кількість ЕЦП:** 1	01.11.2019 17:10:17 ;		01.11.2019 17:10:17

ВИКОНАВЧИЙ ОРГАН КИЇВСЬКОЇ МІСЬКОЇ РАДИ
(КИЇВСЬКА МІСЬКА ДЕРЖАВНА АДМІНІСТРАЦІЯ)

КИЇВЗЕЛЕНБУД
КОМУНАЛЬНЕ ОБ'ЄДНАННЯ
www.kievzelenbud.com

Київське комунальне об'єднання зеленого будівництва та експлуатації зелених насаджень міста «Київзеленбуд»

вул. Кудрявська,23, м. Київ, 04053 тел./факс (044) 272-40-57
Call-центр (044) 272-40-18 E-mail:info@kievzelenbud.com Код ЄДРПОУ 03362123

_____№_____

від 30.10.2019 року №08/279/08/040-1295

Депутатові Київської міської ради
Наталії МАНОЙЛЕНКО

вул. Хрещатик, 36
м. Київ 01044

Про надання статусу скверу земельній ділянці за адресою: вул. Брановицького, 7-А у Печерському районі м. Києва

Шановна Наталіє Вікторівно!

Київським комунальним об'єднанням зеленого будівництва та експлуатації зелених насаджень міста «Київзеленбуд» (далі – КО «Київзеленбуд»), в межах компетенції опрацьовано Ваше депутатське звернення від 30.10.2019 року №08/279/08/040-1295 щодо надання статусу скверу земельній ділянці за адресою: вул. Брановицького, 7-А (Перспективна) у Печерському районі м. Києва.

За результатами розгляду повідомляємо наступне.

За наданою КП УЗН Печерського району інформацією, зазначена у звернені земельна ділянка не перебуває на балансі комунального підприємства по утриманню зелених насаджень Печерського району м. Києва, що входить до складу КО «Київзеленбуд».

Київською міською радою були прийняти рішення від 06.07.2017 №738/2900 «Про заходи спрямовані на збереження територій зелених зон міста Києва» та від 20.12.2017 N714/3721 про затвердження «Концепції збереження зелених зон у місті Києві». Метою яких є покращення екологічного стану міста, підвищення рівня озеленення і недопущення забудови міста Києва за рахунок зелених зон.

КО «Київзеленбуд» не заперечує проти створення зеленої зони на земельній ділянці за адресою: вул. Брановицького, 7-А (Перспективна) у Печерському районі м. Києва.

Звертаємо Вашу увагу на те, що з метою залучення громадськості до створення об'єктів благоустрою зеленого господарства в місті Києві, Київська міська рада прийняла рішення від 26 червня 2018 року N 997/5061 «Про ініціативи створення об'єктів благоустрою зеленого господарства міста Києва».

Ініціатор разом з заявою щодо ініціативи створення зеленої зони надає до постійної комісії Київської міської ради з питань екологічної політики встановлений перелік документів.

У разі підтримки ініціативи створення зеленої зони постійна комісія Київської міської ради з питань екологічної політики звертається до Київського комунального об'єднання зеленого будівництва та експлуатації зелених насаджень міста "Київзеленбуд" (далі - КО "Київзеленбуд"), комунальних підприємств по утриманню зелених насаджень відповідного району міста з рекомендацією про необхідність подання клопотання про надання дозволу на розроблення проекту землеустрою щодо відведення земельної ділянки, для створення ініційованої зеленої зони у встановленому порядку.

З повагою

Виконувач обов'язків
генерального директора Олексій КОРОЛЬ

Менчак Н.М.
Сапожнікова Н.В.
(044) 272-40-52

Інформація про ЕЦП

№ документа 8/040/232 **Дата реєстрації** 01.11.2019
Документ зареєстровано у картотеці: Вхідна
Вид документа: Лист
Стислий зміст:
Про надання статусу скверу земельній ділянці за адресою: вул. Брановицького, 7-А у Печерському районі м. Києва

Кількість файлів: 1 **Кількість ЕЦП:** 2

ДОКУМЕНТ СЕД АСКОД ІТС ЄІПК

Депутати Київради
01.11.2019 № 8/040/232

Перелік цифрових підписів

П.І.Б.	Дати і час нанесення ЕЦП	Погодження	Час останнього нанесення ЕЦП
Менчак Ніна Миколаївна **Кількість ЕЦП:** 1	01.11.2019 14:22:53 ;		01.11.2019 14:22:53
Король Олексій Валентинович **Кількість ЕЦП:** 1	01.11.2019 14:22:53 ;		01.11.2019 14:22:53

УКРАЇНА
ПЕЧЕРСЬКА РАЙОННА В МІСТІ КИЄВІ
ДЕРЖАВНА АДМІНІСТРАЦІЯ

вул. М. Омеляновича - Павленка, 15, м.Київ, 01010, тел. (044) 280-89-12, факс (044) 280-40-96,
e-mail: letter@pechersk.kyiv-city.gov.ua, web-сайт: http://www.pechersk.kyiv-city.gov.ua, код ЄДРПОУ 37401206

_____№_____

На № _____ від _____

Депутатові Київської міської ради
Н. МАНОЙЛЕНКО

Шановна Наталіє Вікторівно!

У Печерській районній в місті Києві державній адміністрації розглянуто, в межах повноважень, Ваше депутатське звернення від 30.10.2019 № 08/279/08/040-1294 щодо підтримки депутатської ініціативи «Про надання статусу скверу земельній ділянці, що розташована за адресою: вул. І. Брановицького, 7-А (до перейменування - Перспективна) у Печерському районі м. Києва.

За результатами інформуємо наступне.

Згідно з чинним законодавством, районні в місті Києві державні адміністрації не наділені повноваженнями у вирішенні питань в галузі земельних відносин, в тому числі, в питаннях управління земельними ресурсами, землевідведення, організації раціонального використання та охорони земель, розмежування земель державної та комунальної власності.

Повідомляємо, що Печерська райдержадміністрація, вважаючи пріоритетом в своїй діяльності захист інтересів та прав мешканців Печерського району, безумовно готова підтримувати ініціативи щодо створення нових скверів та зон озеленення в межах району.

Разом з тим, слід зауважити, що Печерська районна в місті Києві державна адміністрація не є власником або користувачем земельної ділянки за вищевказаною адресою, тому не має законних підстав нею розпоряджатися.

Враховуючи, що відповідно до Земельного кодексу України розгляд та вирішення питань землекористування на території міста Києва перебувають виключно у межах повноважень Київської міської ради, прийняття рішення щодо надання зазначеній земельній ділянці статусу скверу залишається прерогативою саме цієї державної установи.

З повагою

Виконувач обов'язків голови Павло БАБІЙ

Наталія Перехрест
Лариса Добрий-Вечір 288 59 39

Інформація про ЕЦП

№ документа 8/040/228 **Дата реєстрації** 05.11.2019
Документ зареєстровано у картотеці: Вхідна
Вид документа: Лист
Стислий зміст:
Щодо погодження надання статусу скверу по вул. І.Брановицького

Кількість файлів: 1 **Кількість ЕЦП:** 1

ДОКУМЕНТ СЕД АСКОД ІТС ЄІПК

Депутати Київради
05.11.2019 № 8/040/228

Перелік цифрових підписів

П.І.Б.	Дати і час нанесення ЕЦП	Погодження	Час останнього нанесення ЕЦП
Бабій Павло Миколайович **Кількість ЕЦП:** 1	05.11.2019 15:56:49 ;		05.11.2019 15:56:49

Депутату Київської міської ради
Манойленко Н.В

Шановна Наталіє Вікторівно!

Ми, мешканці житлових будинків №6/8, 9, 10 по вул. Тверський тупик, будинків №№32-В, 32-Г, 36-В по вул. Євгена Коновальця, що розташовані в центральній історичній частині міста, біля пам'ятки містобудування та архітектури національного значення Вали і рови Васильківського укріплення Київської фортеці (охоронний № 260070- Н, Постанова Кабінету міністрів України від 10.10.2012 № 929, надалі – "Історична пам'ятка"), звертаємось до Вас із проханням посприяти у відновлені благоустрою, озеленення та захисту від забудови земельної ділянки по вул. Брановицького 7-А, що безпосередньо межує із Пам'яткою, шляхом надання їй статусу скверу (план-схема ділянки (надалі – "Земельна ділянка") додається).

Зараз Земельна ділянка знаходиться в занедбаному стані, існує загроза її забудови багатоповерхівками. Земельна ділянка знаходиться в комунальній власності київської міської громади, вона не є прибудинковою територію житлових будинків, згідно даних Державного земельного кадастру, права третіх осіб на Земельну ділянку відсутні.

Надання Земельній ділянці статусу скверу збереже Історичну пам'ятку від знищення; убезпечить ризики забудови Земельної ділянки, яка призведе до ущільнення мікрорайону, який уже є надмірно перенаселеним; частково компенсує нестачу озеленення у мікрорайоні; створить передумови для благоустрою даної території та утворення зони відпочинку для мешканців прилеглих територій Печерського району міста Києва.

Підписи мешканців мікрорайону на підтр
розташована за адресою: м. Киев, вул. Бра

№ буд.	Вулиця	Кв.
9	Тверской тупик	26
9.	Тверський тупик	23
9	Тверской тупик	42
9	Тверской тупик	44
9	Тверской тупик	1
9	Тверський тупік	8
9	Тверской Тупик	9
9	Тверской Тупик	9
9	Тверський Тупик	9
9	Тверс Тупик	кв
9	Тверской тупик	кв
9	Тверський тупик	кв
9	Тверський тупік	2
9	Тверской тупик	35
9	Тверський тупик	39

Підписи мешканців мікрорайону на підтрим
розташована за адресою: м. Киев, вул. Бранс

№ буд.	Вулиця	Кв.
№10	вул. Тверський тупик	52
№6/8	вул. Тверский тупик	25
6/8	вул. Тверський тупик	178
6/8	вул. Тверской тупик	52
6/8	Тверський тупик	209
6/8	Тверской тупик	209
6/8	Тверский тупик	2
6/8	Тверський тупик	4
6/8	Тверской тупик	11
6/8	Тверской тупик.	11
6/8	Тверской тупик	10
6/8	Тверской тупик	14
6/8	Тв. тупик	14
6/8	Тв. тупик	14
6/8	Тв. тупик	14

Підписи мешканців мікрорайону на підтрим
розташована за адресою: м. Киев, вул. Бранон

№ буд.	Вулиця	Кв.
9	Тверсекий тупик	
9	Тверський тупик	
9	Тверсекий тупик	
9	Тверський тупик	
9	Тверский тупик	
9	Тверской тупик	
9	Тверской тупик	
9	Тверский тупик	
9	Тверський тупик	
9	Тверський тупік	
9	Тверский тупик	
9	Тверсекий тупик	
9	Тверский тупік	
9	Тверский тупік	
9	Тверской тупик	

Підписи мешканців мікрорайону на підтрим
розташована за адресою: м. Киев, вул. Бранов

№ буд.	Вулиця	Кв.
6/8	Тв. Тупик	2
6/8	Тверской тупик	1
6/8	Твер тупик	1
6/8	Тв тупик 6/8	
6/8	Тв. тупик	1
6/8	Тверской	1
6/8	~~Тверск~~ Тв. Тупи	1
6/8	Тверской Тупик	1
6/8	~~Тверской~~ Тупи	
6/8	Тверской Тупик	
6/8	Тверской Тупик	
6/8	Тверской Тупик	1
6/8	Тверской Тупик	1
6/8	Тверской тупик	
6/8	Тверской Тупик	1

Підписи мешканців на підтримку зве
адресою: м. Київ, вул. Брановицького 7

№ буд.	Вулиця
6/8	Тверской тупик
6/8	Тверський тупик
6/8	Тверской тупик
6/8	Тверской тупик
6/8	Тверской тупик
6/8	Тверской тупик
6/8	Тверской тупик
6/8	Тверський тупик
6/8	Тверской т-к
6/8	Тверской т-к
6/8	Тверской тупик
6/8	Тверской тупик
6/8	Тверская тупик
10	Свириденко Тверской тупик

Підписи мешканців мікрорайону на п
розташована за адресою: м. Киев, вул.

№ буд.	Вулиця	К
6/8	Тверский тупик	1
6/8	Тверской тупик	1
6/	Тверской тупик	1
6/8	Тверской тупик	1
6/8	Тверской тупик	1
6/8	Тверская тупик	1
6/8	Тверской тупик	1
6/8	Тверской туп.	1
6/8	Тверской туп.	1
6/8	Тверской тупик	1
6/8	Тверский туп.	7
6/8	Тверск. Тупик	кв
6/8	Тверской Тупик	кв
6/8	Тверской тупик	2
[illegible]	Тверской тупик	6

5

ДЕПУТАТ
КИЇВСЬКОЇ МІСЬКОЇ РАДИ VIII СКЛИКАННЯ

"29" листопада 2019 р. № 08/279/08/140-1735

Київська міська рада
06.12.2019 № **08/29160**

Голові постійної комісії
Київської міської ради з питань
екологічної політики
Яловому К.В.
01044, м. Київ, вул. Хрещатик, 36

Щодо надання статусу скверу зеленій ділянці, що розташована за адресою: м. Київ, Шевченківський район, вул. Печенізька, 11.

ДЕПУТАТСЬКЕ ЗВЕРНЕННЯ

До мене як депутата Київської міської ради звернулися мешканці з питанням про створення скверу на зеленій зоні, що розташована за адресою: м. Київ, Шевченківський район, вул. Печенізька 11 (кадастровий номер 8000000000:91:284:0011).

Як депутат Київської міської ради я є представником інтересів територіальної громади, виражаю та захищаю інтереси мешканців міста.

Враховуючи вищевикладене та з метою ефективного виконання своїх депутатських повноважень та забезпечення права кожного громадянина на безпечне для життя та здоров'я навколишнє середовище, визначеного статтею 50 Конституції України, здійснення належного благоустрою та збереження зелених насаджень у місті Києві, **прошу, розглянути на засіданні постійної комісії Київської міської ради з питань екологічної політики можливість надання статусу скверу земельній ділянці (кадастровий номер 8000000000:91:284:0011), що розташована за адресою: м. Київ, Шевченківський район, вул. Печенізька, 11, площею 0,1804 га,** проведення КО «Київзеленбуд» відповідних організаційно-правових заходів та подальшого оформлення права постійного користування зазначеною земельною ділянкою у встановленому порядку.

Відповідь про результати розгляду депутатського звернення, відповідно до ч. 2 ст. 13 Закону України «Про статус депутатів місцевих рад», прошу надати у 10-ти денний строк мені на адресу: 01044, м. Київ, вул. Хрещатик, 36.

Додатки:

1. План-схема земельної ділянки, якій надається статус скверу на 1 арк.

3. Витяг з Державного земельного кадастру про право власності та речові права на земельну ділянку кадастровий номер 8000000000:91:284:0011 на 2 арк.

4. Копія підписів на 5 арк.

Депутат Київської міської ради **С.В. Кутняк**

Виконавець: Лелека В.І..
тел.:+38(044)209-40-56

Державна служба України з питань геодезії, картографії та кадастру

Інформація Державного земельного кадастру
про право власності та речові права на земельну ділянку

Замовник: САПЕГА ОЛЕКСАНДР ОЛЕКСАНДРОВИЧ
Час та дата запиту: 15:32 02-12-2019

Відомості про земельну ділянку	
Кадастровий номер земельної ділянки	8000000000:91:284:0011
Цільове призначення	не визначено
Форма власності	Право оренди землі
Площа земельної ділянки	0.1805 га
Місце розташування	м.Київ, Шевченківський р-н, вулиця Печенізька, 11
Відомості про нормативно грошову оцінку ділянки	
Значення, гривень	13919755.56
Дата оцінки ділянки	25-01-2019
Відомості про суб'єктів права власності на земельну ділянку * інформація про власника (землекористувача) є довідковою, актуальна інформація міститься у Державному реєстрі речових прав на нерухоме майно	
Найменування юридичної особи Код ЄДРПОУ юридичної особи	Київська міська рада 22883141
Дата державної реєстрації права (в державному реєстрі прав)	Інформація відсутня
Номер запису про право (в державному реєстрі прав)	Інформація відсутня
Орган, що здійснив державну реєстрацію права (в державному реєстрі прав)	Інформація відсутня
Відомості про суб'єкта речового права на земельну ділянку	
Вид речового права	Право оренди землі
Найменування юридичної особи Код ЄДРПОУ юридичної особи	Товариство з обмеженою відповідальністю "Промбудіндустрія" 32203708
Дата державної реєстрації права (в державному реєстрі прав)	Інформація відсутня
Номер запису про право (в державному реєстрі прав)	Інформація відсутня

ЗБІР ПІДПИСІВ МЕШКАНЦІВ ЗА СТВОР
ВУЛ. ПЕЧЕНІЗЬКА 11 У ШЕВЧЕНКІВСЬ

ПІБ	Адреса проживання
Демотко Галина Анатол.	
Гійский Леонід Львович	
Тахмів Рафік Ар	
Бакасенко Наталія Анатоліївна	
Крупонік Эмил	
Жмелець К. С.	
Найденко В. П.	
Шкурко Ел. А	
Шкурко А. П	
Возилова Євгенія Олександрівна	
Ореховський Микола Яф	
Довженко Лидия Петровна	
Левченко Анн. В	
Скорупський К. С.	
Левінсвка І. В	

ЗБІР ПІДПИСІВ МЕШКАНЦІВ ЗА СТВОР
ВУЛ. ПЕЧЕНІЗЬКА 11 У ШЕВЧЕНКІВСЬ

ПІБ	
Соколовська Т. В	
Пінчук О.П.	
Кліна А.М.	
Горбатюк	
Голоцуб М.Д.	
Никончук М П	
Маленка С. П.	
Семенюк Р. А	
Мошонова С. Н.	
Бурова Л. В.	
Нурсеитов Е.Ч	
Грицюра Р.М	
Голуб Юрій Григорович	
Мосякин Надія	
Фесан А. М.	
Бартоб-Новіков	
Фесова З.В.	
Конюшкін Л.Д	
Белова Е. В.	

ЗБІР ПІДПИСІВ МЕШКАНЦІВ ЗА СТВО
ВУЛ. ПЕЧЕНІЗЬКА 11 У ШЕВЧЕНКІВС

ПІБ	Адреса проживання
Вацук М.В.	
Позняк С.А.	
Ковобченевський О.	
Ничик В.О.	
Воронько А.О.	
Гова С.А	
Кадров В.О.	
Клишбто О.Г	
ПКДТКА	
Лісенко	
Левковський О.Д.	
Шкеран Ю.В.	
Гулях Т.С.	
Сусєнцева Н.В	
Свимбалюк Т.М	
Кравець О.Ф.	
Єнікеєва С.С.	
Кравець Ю.С.	
Гнусенко Л.П.	

ЗБІР ПІДПИСІВ МЕШКАНЦІВ ЗА СТВО
ВУЛ. ПЕЧЕНІЗЬКА 11 У ШЕВЧЕНКІВСЬ

ПІБ
Тимошенко Олександр Юрійович
Чуковенчук Дарья Сергеевна
Чуковенчук Сергей Сергеевич
Курінська Наталья Васильевна
Дьяченко Михаил Николаевич
Затун Людмила Григорівна
Затун Іван Григорович
Зенюк Инна Александровна
Седлова Тат. Фед.
Гевльтюк А. Васильович
Гризей Галина Григорівна
Ткаченко Александр Владимирович
Ткаченко Анна Юріївна
Зайцева Наталья Николаевна
Трибанов Андрей Борис.
Мокрушенко Елена Валер.
Возняк Александр Евгеньевич
Бурбан Александр Влад.
Савенко Светлана Ивановна

6

ДЕПУТАТ
КИЇВСЬКОЇ МІСЬКОЇ РАДИ VIII СКЛИКАННЯ

Київська міська рада
ОТРИМАНО
11 ЛИС 2019
Вх.

"29" жовтня 2019 р. № 08/279/08/140-1687

Київська міська рада
11.11.2019 № **08/26144**

Голові постійної комісії
Київської міської ради з питань
екологічної політики
Яловому К.В.
01044, м. Київ, вул. Хрещатик, 36

Щодо надання статусу скверу зеленій ділянці що розташована за адресою: м. Київ, Шевченківський район, вул. Григорія Андрющенка, 4

ДЕПУТАТСЬКЕ ЗВЕРНЕННЯ

До мене як депутата Київської міської ради звернулася ініціативна група мешканців вул. Григорія Андрющенка з питанням про створення скверу на зеленій зоні, що розташована за адресою: м. Київ, Шевченківський район, вул. Григорія Андрющенка, 4.

Як депутат Київської міської ради я є представником інтересів територіальної громади, виражаю та захищаю інтереси мешканців міста.

Враховуючи вищевикладене та з метою ефективного виконання своїх депутатських повноважень та забезпечення права кожного громадянина на безпечне для життя та здоров'я навколишнє середовище, визначеного статтею 50 Конституції України, здійснення належного благоустрою та збереження зелених насаджень у місті Києві, прошу вас, розглянути на засіданні постійної комісії Київської міської ради з питань екологічної політики можливість **надання статусу скверу земельній ділянці, що розташована за адресою: м. Київ, Шевченківський район, вул. Григорія Андрющенка, 4, площею 0,5264 га**, проведення КО «Київзеленбуд» відповідних організаційно-правових заходів та подальшого оформлення права постійного користування зазначеною земельною ділянкою у встановленому порядку.

Відповідь про результати розгляду депутатського звернення, відповідно до ч. 2 ст. 13 Закону України «Про статус депутатів місцевих рад», прошу надати у 10-ти денний строк мені на адресу: 01044, м. Київ, вул. Хрещатик, 36.

Додатки:

1. План-схема земельної ділянки, якій надається статус скверу на 1 арк.

2. Копія листа Департаменту земельних ресурсів виконавчого органу Київської міської ради (КМДА) на 1 арк.

3. Витяг з Державного земельного кадастру про право власності та речові права на земельну ділянку кадастровий номер 8000000000:88:140:0025 на 2 арк.

4. Копія підписів на 8 арк.

Депутат Київської міської ради **С.В. Кутняк**

Виконавець: Лелека В.І..
тел.:+38(044)209-40-56



ВИКОНАВЧИЙ ОРГАН КИЇВСЬКОЇ МІСЬКОЇ РАДИ
(КИЇВСЬКА МІСЬКА ДЕРЖАВНА АДМІНІСТРАЦІЯ)

ДЕПАРТАМЕНТ ЗЕМЕЛЬНИХ РЕСУРСІВ

вул. Хрещатик, 32-а, м. Київ, 01601, тел. (044) 279-58-72, ф. 288-07-57,
КБУ "Контактний центр міста Києва"(044) 15-51, E-mail: dzr@kmda.gov.ua Код ЄДРПОУ 26199097

20.06.19 № 057-057/КО-914-2118
на № _____ від 29.05.2019

Дерев'янко І.О.

Департаментом земельних ресурсів виконавчого органу Київської міської ради (Київської міської державної адміністрації) (далі - Департамент) розглянуто Ваше колективне звернення від 29.05.2019 стосовно надання статусу скверу земельній ділянці на вул. Григорія Андрющенка, 4 у Шевченківському районі м. Києва.

Повідомляємо, що рішеннями Київської міської ради від 01.03.2001 № 205/1182 та від 19.07.2005 № 832/3407 земельна ділянка площею 0,5264 га (кадастровий номер 8000000000:88:140:0025) на вул. Григорія Андрющенка, 4 передана Міністерству оборони України в короткострокову оренду на 5 років для будівництва, експлуатації та обслуговування багатоповерхового житлового будинку з вбудовано-прибудованими приміщеннями громадського призначення та підземним паркінгом (договір оренди земельної ділянки від 25.10.2004 № 91-6-00360, додаткова угода до договору оренди від 25.12.2007 № 91-6-00741).

Відповідно до висновку постійної комісії Київської міської ради з питань містобудування, архітектури та землекористування до протоколу № 11 засідання від 26.04.2016 поновлено на 5 років вказаний вище договір оренди земельної ділянки. Проте відповідний договір про поновлення договору оренди земельної ділянки на вул. Григорія Андрющенка, 4 у Шевченківському районі м. Києва не укладався.

Інформацію з Державного реєстру речових прав на нерухоме майно можна отримати, зокрема, за допомогою електронного сервісу kap.minjust.gov.ua.

Враховуючи вищенаведене, Департамент підтримує ініціативу щодо влаштування скверу на зазначеній території з урахуванням містобудівної документації та за умов вирішення майново-правових питань, дотримання державних будівельних норм, законів України та інших нормативно-правових актів в установленому законодавством порядку.

Відповідно до Закону України «Про звернення громадян» у разі, якщо Ви не згодні із наданою відповіддю Ви можете оскаржити її у порядку підлеглості вищому органу (посадовій особі) або до суду.

Заступник директора Вадим ШЕЙКО

Раїса Олещенко
Світлана Текутова 279 74 12

Державна служба України з питань геодезії, картографії та кадастру

Інформація Державного земельного кадастру
про право власності та речові права на земельну ділянку

Замовник: ВОЛОШКО ЯНА ОЛЕГІВНА
Час та дата запиту: 14:58 29-10-2019

Відомості про земельну ділянку	
Кадастровий номер земельної ділянки	8000000000:88:140:0025
Цільове призначення	
Форма власності	Право оренди землі
Площа земельної ділянки	0.5264 га
Місце розташування	м.Київ, Шевченківський р-н, вулиця Григорія Андрющенка, 4
Відомості про нормативно грошову оцінку ділянки	
Значення, гривень	56044548.13
Дата оцінки ділянки	03-04-2019
Відомості про суб'єктів права власності на земельну ділянку * інформація про власників (землекористувачів) є довідковою, актуальна інформація міститься у Державному реєстрі речових прав на нерухоме майно	
Найменування юридичної особи Код ЄДРПОУ юридичної особи	ТЕРИТОРІАЛЬНА ГРОМАДА МІСТА КИЄВА В ОСОБІ КИЇВСЬКОЇ МІСЬКОЇ РАДИ 22883141
Дата державної реєстрації права (в державному реєстрі прав)	18-02-2016
Номер запису про право (в державному реєстрі прав)	13384763
Орган, що здійснив державну реєстрацію права (в державному реєстрі прав)	Управління державної реєстрації Головного територіального управління юстиції у м. Києві
Відомості про суб'єкта речового права на земельну ділянку	
Вид речового права	Право оренди землі
Найменування юридичної особи Код ЄДРПОУ юридичної особи	Міністерство оборони України 00034022
Дата державної реєстрації права (в державному реєстрі прав)	Інформація відсутня
Номер запису про право (в державному реєстрі прав)	Інформація відсутня

Орган, що здійснив державну реєстрацію права (в державному реєстрі прав)	Інформація відсутня
Відомості про суб'єкта речового права на земельну ділянку	
Відомості про зареєстроване обмеження у використанні земельної ділянки	
Вид обмеження	Інформація відсутня
Дата державної реєстрація обмеження	Інформація відсутня

Підписи

№ п/п	Прізвище, ім'я, по батькові
151	Лісецький В. В
152	Лісецька Ж. М
153	Вихристюк Л. С.
154	Павлов С. О
155	Сурговцева Н. И.
156	Заболотний Т. М. Заболотна О. С
157	Березовська Т. Г.
158	Березовська Я. А.
159	Соловей О. В.
160	Артамонова О. Є.
161	Артомонова Л. В
162	Коропівська О. Т.
163	Коропівський Д. О.
164	Выборова М. В
165	Саніна АА

Підпи

№ п/п	Прізвище, ім'я, по батькові
166	Верітнопрох Ю.
167	Гнатюк Г.П.
168	Халупко С.Г.
169	Собко А.В
170	Гутченко
171	Шетельський Б.
172	Кравчук
173	Кравчук В.
174	Бородько
175	Комісарова
176	Васильєва О.В
177	Завальна Н.М.
178	Надарова О.С
179	Макаревський А
180	Макаревська О.Р
181	Макаревська

№ п/п	Прізвище, ім'я, по батькові
182	Бровкова В. О
183	Фролов В А
184	Лавринович М.
185	Біцюк В.
186	Бородько Б.О.
187	Бородько Б.Ю
188	Бородько С.Ю.
189	Прікоп О.М
190	Кулькір М.
191	Кулькір Ф.Ф
192	Кондратенко Е.А
193	1) Кравченко Ж 2) Драч А. І.
194	Бородько Л. Б.
195	Слива И. В.
196	Бортник Т.О

Підписи м

сквер

№ п/п	Прізвище, ім'я, по батькові
1	Мартинюк Т. М.
2	Сесенько Ю.Ю.
3	Мартинчук Б.А
4	Алексєєва О.С.
5	Кузіна В.Д
6	Алексєєв І.Ю
7	Канцфрович А.Ч
8	Бунік О.В
9	Новікова Людмила Миколаївна
10	Кусрік Костянтин Григорович
11	Харитонова Наталя, Константин
12	Гузанова А.Т
13	Гузанов О.Ю
14	Біла Л.І.
15	Білий В.В
16.	Скляр О.В.

Підписи

№ п/п	Прізвище, ім'я, по батькові
121	Білий Юрій Миколайович
122	Михайлова Людмила Олександрівна
123	Михайлов Александр Леонідович
124	Вишняк Тамара Анатольевна
125	Ткачуков Анатолий Анатольевич
126	Арсеньева Л. Н
127	Савдеєва А. С.
128	Новікова Людмила Миколаївна
129	Порохова И. А.
130	Заславець В. А
131	Заславець П. В
132	Христян О. Ї.
133	Христян В. М
134	Толочко В. М
135	Толочко В. Е.

Підписи меш

земельній ділянці за адресою ву

№ п/п	Прізвище, ім'я, по батькові	Ад (ву
91	Насальська Альона Олегівна	в
92	Надкус Тамара Євстеєвна	ул
93	Шемко Олександр Олексійович	в
94	Скакун Юлія Володимирівна	вул
95	Бернаковський Олександр Ігорович	в
96	Бернаковська Тетяна Миколаївна	б
97	Рубіш Тарас Василькович	
98	Пилипець Галина Василівна	в
99	Пилипець Максим Вікторович	в
100	Кастан Ольга Іванівна	вул
101	Дубровська Тетяна Миколаївна	в
102	Дубровський Володимир Станіславович	вул
103	Манейло Виктория	ул
104	Малий Олексій	
105	Руденко Н.С.	

7

Київська міська рада
19.11.2019 № 08/27121

ДЕПУТАТ
КИЇВСЬКОЇ МІСЬКОЇ РАДИ VIII СКЛИКАННЯ

"14" листопада 2019 р. № 08/279/08/140-1714

Голові постійної комісії
Київської міської ради з питань
екологічної політики
Яловому К.В.
01044, м. Київ, вул. Хрещатик, 36

Щодо надання статусу скверу зеленій ділянці що розташована за адресою: м. Київ, Шевченківський район, вул. Багговутівська, 4.

ДЕПУТАТСЬКЕ ЗВЕРНЕННЯ

До мене як депутата Київської міської ради звернулася ініціативна група мешканців вул. Багговутівської з питанням про створення скверу на зеленій зоні, що розташована за адресою: м. Київ, Шевченківський район, вул. Багговутівська, 4.

Як депутат Київської міської ради я є представником інтересів територіальної громади, виражаю та захищаю інтереси мешканців міста.

Враховуючи вищевикладене та з метою ефективного виконання своїх депутатських повноважень та забезпечення права кожного громадянина на безпечне для життя та здоров'я навколишнє середовище, визначеного статтею 50 Конституції України, здійснення належного благоустрою та збереження зелених насаджень у місті Києві, прошу вас, розглянути на засіданні постійної комісії Київської міської ради з питань екологічної політики можливість **надання статусу скверу земельній ділянці, що розташована за адресою: м. Київ, Шевченківський район, вул. Багговутівська, 4,** проведення КО «Київзеленбуд» відповідних організаційно-правових заходів та подальшого оформлення права постійного користування зазначеною земельною ділянкою у встановленому порядку.

Відповідь про результати розгляду депутатського звернення, відповідно до ч. 2 ст. 13 Закону України «Про статус депутатів місцевих рад», прошу надати у 10-ти денний строк мені на адресу: 01044, м. Київ, вул. Хрещатик, 36.

Додатки:

1. План-схема земельної ділянки, якій надається статус скверу на 1 арк.

2. Копія листа Департаменту земельних ресурсів виконавчого органу Київської міської ради (КМДА) на 1 арк.

3. Копія підписів на 2 арк.

Депутат Київської міської ради **С.В. Кутняк**

Виконавець: Лелека В.І..
тел.:+38(044)209-40-56

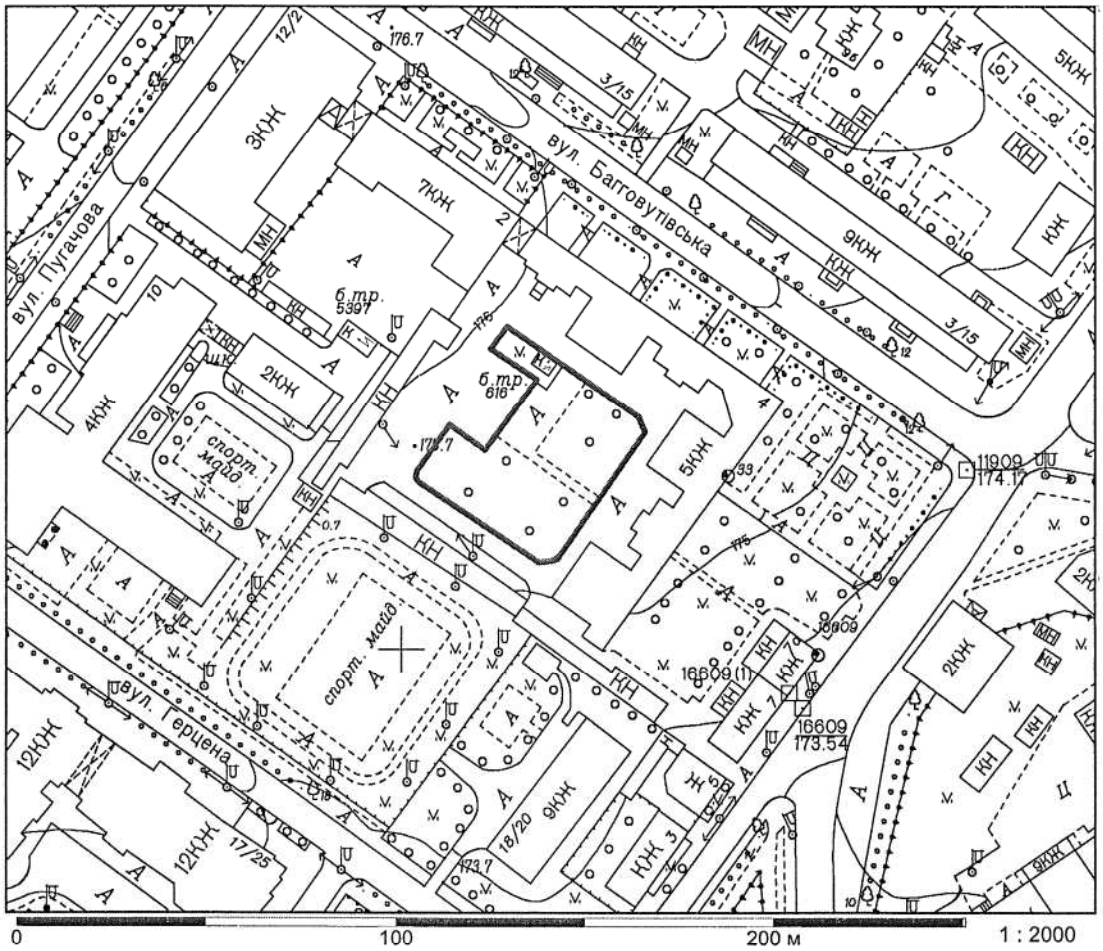
вул. Багговутівська
вул. Пугачова
вул. Герцена
3КЖ
7КЖ
9КЖ
5КЖ
4КЖ
2КЖ
12КЖ
спорт. майд.
б.тр.
539?
616
176.7
175
174.12
173.54
173.7
0
100
200 м
1 : 2000

ВИКОНАВЧИЙ ОРГАН КИЇВСЬКОЇ МІСЬКОЇ РАДИ
(КИЇВСЬКА МІСЬКА ДЕРЖАВНА АДМІНІСТРАЦІЯ)

ДЕПАРТАМЕНТ ЗЕМЕЛЬНИХ РЕСУРСІВ

вул. Хрещатик, 32-а, м. Київ, 01601, тел. (044) 279-58-72, ф. 288-07-57,
КБУ "Контактний центр міста Києва"(044) 15-51, E-mail: dzr@kmda.gov.ua Код ЄДРПОУ 26199097

№ 0570202/2-
на № 08/279/08/140-1370 від 13.03.2019

Депутатові Київської міської ради
Кутняку С.В.

Шановний Святославе Вікторовичу!

Департаментом земельних ресурсів виконавчого органу Київської міської ради (Київської міської державної адміністрації) (далі - Департамент) розглянуто Ваше депутатське звернення стосовно надання статусу скверу земельній ділянці на вул. Багговутівській, 4 (відповідно до схеми) у Шевченківському районі м. Києва та повідомляється.

Відповідно до даних міського земельного кадастру земельна ділянка, якій передбачено надати статус скверу, потрапляє в межі земельної ділянки на вул. Багговутівській, 4 (код ділянки 91:084:0015) площею 7 061,85 кв.м, яка на підставі технічного звіту по встановленню зовнішніх меж землекористування обліковується за комунальним підприємством «Керуюча дирекція Шевченківського району».

Рішення щодо передачі (надання) вказаної земельної ділянки фізичним або юридичним особам у власність (користування) Київська міська рада не приймала.

Враховуючи вищенаведене, Департамент підтримує ініціативу щодо влаштування скверу на зазначеній території з урахуванням містобудівної документації та за умов вирішення майново-правових питань, дотримання державних будівельних норм, законів України та інших нормативно-правових актів в установленому законодавством порядку.

З повагою

Директор Петро ОЛЕНИЧ

Раїса Олещенко
Світлана Текутова 279 74 12

8

ДЕПУТАТ
КИЇВСЬКОЇ МІСЬКОЇ РАДИ VIII СКЛИКАННЯ

Київська міська рада
ОТРИМАНО
11 ЛИС 2019
Вх.

"19" жовтня 2019 р. № 08/279/08/140-1686

Київська міська рада
11.11.2019 № **08/26142**

Голові постійної комісії
Київської міської ради з питань
екологічної політики
Яловому К.В.
01044, м. Київ, вул. Хрещатик, 36

Щодо надання статусу скверу зеленій ділянці що розташована за адресою: м. Київ, Шевченківський район, вул. Лук'янівська, 5

ДЕПУТАТСЬКЕ ЗВЕРНЕННЯ

До мене як депутата Київської міської ради звернулися мешканці вул. Лук'янівської з питанням про створення скверу на зеленій зоні, що розташована за адресою: м. Київ, Шевченківський район, вул. Лук'янівська, 5.

Як депутат Київської міської ради я є представником інтересів територіальної громади, виражаю та захищаю інтереси мешканців міста.

Враховуючи вищевикладене та з метою ефективного виконання своїх депутатських повноважень та забезпечення права кожного громадянина на безпечне для життя та здоров'я навколишнє середовище, визначеного статтею 50 Конституції України, здійснення належного благоустрою та збереження зелених насаджень у місті Києві, прошу вас, розглянути на засіданні постійної комісії Київської міської ради з питань екологічної політики можливість **надання статусу скверу земельній ділянці, що розташована за адресою: м. Київ, Шевченківський район, вул. Лук'янівська, 5, площею 0,5388 га**, проведення КО «Київзеленбуд» відповідних організаційно-правових заходів та подальшого оформлення права постійного користування зазначеною земельною ділянкою у встановленому порядку.

Відповідь про результати розгляду депутатського звернення, відповідно до ч. 2 ст. 13 Закону України «Про статус депутатів місцевих рад», прошу надати у 10-ти денний строк мені на адресу: 01044, м. Київ, вул. Хрещатик, 36.

Додатки:

1. План-схема земельної ділянки, якій надається статус скверу на 1 арк.

2. Копія листа Департаменту земельних ресурсів виконавчого органу Київської міської ради (КМДА) на 1 арк.

3. Витяг з Державного земельного кадастру про право власності та речові права на земельну ділянку кадастровий номер 8000000000:91:119:0011 на 2 арк.

4. Копія підписів на 1 арк.

Депутат Київської міської ради **С.В. Кутняк**

Виконавець: Лелека В.І..
тел.:+38(044)209-40-56



ВИКОНАВЧИЙ ОРГАН КИЇВСЬКОЇ МІСЬКОЇ РАДИ
(КИЇВСЬКА МІСЬКА ДЕРЖАВНА АДМІНІСТРАЦІЯ)

ДЕПАРТАМЕНТ ЗЕМЕЛЬНИХ РЕСУРСІВ

вул. Хрещатик, 32-а, м. Київ, 01601, тел. (044) 279-58-72, ф. 288-07-57,
КБУ "Контактний центр міста Києва"(044) 15-51, E-mail: dzr@kmda.gov.ua Код ЄДРПОУ 26199097

№ 0570202/2-
на № 08/279/08/140-1369 від 12.12.2018

Депутатові Київської міської ради
Кутняку С.В.

Шановний Святославе Вікторовичу!

Департаментом земельних ресурсів виконавчого органу Київської міської ради (Київської міської державної адміністрації) (далі - Департамент) розглянуто Ваше депутатське звернення стосовно надання статусу скверу земельній ділянці на вул. Лук'янівській, 5 у Шевченківському районі м. Києва.

Повідомляємо, що рішенням Київської міської ради від 24.11.2005 № 469/2930 земельна ділянка площею 0,5388 га (кадастровий номер 8000000000:91:119:0011) передана закритому акціонерному товариству «Київміськбуд-1» у короткострокову оренду на 5 років для будівництва житлового комплексу з об'єктами обслуговування населення та паркінгом (договір оренди земельної ділянки зареєстрований від 07.12.2006 № 91-6-00599).

Рішенням Київської міської ради від 09.11.2017 № 379/3386 відмовлено у поновлені приватному акціонерному товариству «КИЇВМІСЬКБУД-1» вказаного договору оренди.

Додатково інформуємо, що у Департаменті зареєстрована кадастрова справа А-23312 щодо відведення вказаної земельної ділянки комунальному підприємству виконавчого органу Київської міської ради (Київської міської державної адміністрації) «Київське інвестиційне агентство».

Враховуючи вищенаведене, Департамент підтримує ініціативу щодо влаштування скверу на зазначеній території з урахуванням містобудівної документації та за умов вирішення майново-правових питань, дотримання державних будівельних норм, законів України та інших нормативно-правових актів в установленому законодавством порядку.

З повагою

Директор Петро ОЛЕНИЧ

Раїса Олещенко
Світлана Текутова 279 74 12

Державна служба України з питань геодезії, картографії та кадастру

Інформація Державного земельного кадастру
про право власності та речові права на земельну ділянку

Замовник: ВОЛОШКО ЯНА ОЛЕГІВНА
Час та дата запиту: 14:56 29-10-2019

Відомості про земельну ділянку	
Кадастровий номер земельної ділянки	8000000000:91:119:0011
Цільове призначення	
Форма власності	Право оренди землі
Площа земельної ділянки	0.5388 га
Місце розташування	м.Київ, Шевченківський р-н, вулиця Лук"янівська, 5
Відомості про суб'єктів права власності на земельну ділянку * інформація про власника (землекористувачів) є довідковою, актуальна інформація міститься у Державному реєстрі речових прав на нерухоме майно	
Найменування юридичної особи Код ЄДРПОУ юридичної особи	ТЕРИТОРІАЛЬНА ГРОМАДА МІСТА КИЄВА В ОСОБІ КИЇВСЬКОЇ МІСЬКОЇ РАДИ 22883141
Дата державної реєстрації права (в державному реєстрі прав)	15-02-2017
Номер запису про право (в державному реєстрі прав)	19028188
Орган, що здійснив державну реєстрацію права (в державному реєстрі прав)	Департамент земельних ресурсів виконавчого органу Київської міської ради (Київської міської державної адміністрації)
Відомості про суб'єкта речового права на земельну ділянку	
Вид речового права	Право оренди землі
Найменування юридичної особи Код ЄДРПОУ юридичної особи	Закрите акціонерне товариство "Київміськбуд-1" 24595667
Дата державної реєстрації права (в державному реєстрі прав)	Інформація відсутня
Номер запису про право (в державному реєстрі прав)	Інформація відсутня

Орган, що здійснив державну реєстрацію права (в державному реєстрі прав)	Інформація відсутня
Відомості про суб'єкта речового права на земельну ділянку	
Відомості про зареєстроване обмеження у використанні земельної ділянки	
Вид обмеження	Інформація відсутня
Дата державної реєстрація обмеження	Інформація відсутня

ЗБІР ПІДПИСІВ МЕШКАНЦІВ ПРОТИ БУДІВНИ
ЗА АДРЕСОЮ: ВУЛИЦЯ ЛУК'ЯНІВСЬКА 5 У ШЕВЧ

ПІБ	Адреса проживання
Сорока Юрій Олександрович	
Бурій Ганна Юріївна	
Вашуленко Валерія Юріївна	
Вашуленко Олександр Олексійович	
Праценко Волод. Михайл	
Сивожелко Світлана	
Дроганюк Олександр	
Билька Олександр	
Балько Світлана	
Бевзюк Олександр	
Бевзюк Оксана	
Ермолаєв Владимир	
Шпитьов Григорій Яковлевич	
Злочевська Оксана	
Злочевський Василь Петрович	
Кеніріч Дмитро Пав	
Кулініч Надія Макси	
Яременко Олександр Вол	
Яременко Надія Василівна	

9

ДЕПУТАТ

КИЇВСЬКОЇ МІСЬКОЇ РАДИ VIII СКЛИКАННЯ

"14" листопада 2019 р. № 08/279/08/140-1716

Голові постійної комісії
Київської міської ради з питань
екологічної політики
Яловому К.В.
01044, м. Київ, вул. Хрещатик, 36

Щодо надання статусу скверу зеленій ділянці що розташована на перетині вулиць Степана Руданського та Української Шевченківського району міста Києва.

Київська міська рада
19.11.2019 № **08/27118**

ДЕПУТАТСЬКЕ ЗВЕРНЕННЯ

До мене як депутата Київської міської ради звернулася ініціативна група мешканців вул. Степана Руданського та вул. Української з питанням про створення скверу на зеленій зоні, що розташована на перетині вулиць Степана Руданського та Української Шевченківського району міста Києва (код ділянки 91:050:0021).

Як депутат Київської міської ради я є представником інтересів територіальної громади, виражаю та захищаю інтереси мешканців міста.

Враховуючи вищевикладене та з метою ефективного виконання своїх депутатських повноважень та забезпечення права кожного громадянина на безпечне для життя та здоров'я навколишнє середовище, визначеного статтею 50 Конституції України, здійснення належного благоустрою та збереження зелених насаджень у місті Києві, прошу вас, розглянути на засіданні постійної комісії Київської міської ради з питань екологічної політики можливість **надання статусу скверу земельній ділянці, що розташована на перетині вулиць Степана Руданського та Української Шевченківського району міста Києва,** проведення КО «Київзеленбуд» відповідних організаційно-правових заходів та подальшого оформлення права постійного користування зазначеною земельною ділянкою у встановленому порядку.

Відповідь про результати розгляду депутатського звернення, відповідно до ч. 2 ст. 13 Закону України «Про статус депутатів місцевих рад», прошу надати у 10-ти денний строк мені на адресу: 01044, м. Київ, вул. Хрещатик, 36.

Додатки:

1. План-схема земельної ділянки, якій надається статус скверу на 1 арк.

2. Копія листа Департаменту земельних ресурсів виконавчого органу Київської міської ради (КМДА) на 1 арк.

Депутат Київської міської ради **С.В. Кутняк**

Виконавець: Лелека В.І..
тел.:+38(044)209-40-56

Зони | Пункти полігонометрії

Ділянка	91:050:0021
Поточні об'єкти АТЦ	80 391 000 00, м. Київ, р-н Шевченківський
Поточні товариства	
Об'єкт АТУ по реєс	80 391 000 00, м. Київ, р-н Шевченківський
Товариство по реєс	
Адреса ділянки	
Землекористувачі	Землі не надані у власність чи користування
Площа ув'язана	2 558,04
Площа за документ	0,00
Площа	2 558,04
Цільове призначенн	0,
Вид права	
Вид суб'єкту права	0.Не визначено
Справа	
Інформація	
Комунальна/держа	

ВИКОНАВЧИЙ ОРГАН КИЇВСЬКОЇ МІСЬКОЇ РАДИ
(КИЇВСЬКА МІСЬКА ДЕРЖАВНА АДМІНІСТРАЦІЯ)

ДЕПАРТАМЕНТ ЗЕМЕЛЬНИХ РЕСУРСІВ

вул. Хрещатик, 32-а, м. Київ, 01601, тел. (044) 279-58-72, ф. 288-07-57,
КБУ "Контактний центр міста Києва"(044) 15-51, E-mail: dzr@kmda.gov.ua Код ЄДРПОУ 26199097

№ 0570202/2-
на № 08/279/08/140-1423 від 23.05.2019

Депутатові Київської міської ради
С. КУТНЯКУ

Шановний Святославе Вікторовичу!

Департаментом земельних ресурсів виконавчого органу Київської міської ради (Київської міської державної адміністрації) (далі - Департамент) Ваше депутатське звернення від 23.05.2019 № 08/279/08/140-1423 стосовно надання статусу скверу земельній ділянці (код ділянки 91:050:0021) у Шевченківському районі м. Києва розглянуто і повідомляється.

За даними міського земельного кадастру земельна ділянка площею 2 558,04 кв.м (код ділянки 91:050:0021) обліковується як землі не надані у власність чи користування.

Рішення Київська міська рада щодо передачі (надання) вказаної земельної ділянки фізичним або юридичним особам у власність (користування) не приймала.

Враховуючи вищенаведене, Департамент підтримує ініціативу щодо влаштування скверу на зазначеній території з урахуванням містобудівної документації та за умов вирішення майново-правових питань, дотримання державних будівельних норм, законів України та інших нормативно-правових актів в установленому законодавством порядку.

З повагою

Директор Петро ОЛЕНИЧ

Раїса Олещенко
Світлана Текутова 279 74 12

ЗБІР ПІДПИСІВ МЕШКАНЦІВ ЗА СТВОІ
ВУЛИЦІ СТЕПАНА РУДАНСЬКОГО 1

ПІБ	Адреса проживання
Вовк Олексій	
Вовк М. В.	
Бойко Я. В	

ДЕПУТАТ

КИЇВСЬКОЇ МІСЬКОЇ РАДИ VIII СКЛИКАННЯ

"25" листопада 2019 р. № 08/279/08/140-1722

Київська міська рада
06.12.2019 № **08/29157**

Голові постійної комісії
Київської міської ради з питань
екологічної політики
Яловому К.В.
01044, м. Київ, вул. Хрещатик, 36

Щодо надання статусу скверу зеленій ділянці що розташована на перетині вулиць Степана Руданського та Української Шевченківського району міста Києва.

ДЕПУТАТСЬКЕ ЗВЕРНЕННЯ

До мене як депутата Київської міської ради звернулася ініціативна група мешканців вул. Степана Руданського та вул. Української з питанням про створення скверу на зеленій зоні, що розташована на перетині вулиць Степана Руданського та Української Шевченківського району міста Києва (код ділянки 91:050:0021).

Як депутат Київської міської ради я є представником інтересів територіальної громади, виражаю та захищаю інтереси мешканців міста.

Стосовно створення скверу, мною попередньо було направлене депутатське звернення від 14.11.2019 №08/279/08/140-1716. З метою ефективного виконання своїх депутатських повноважень, прошу вас, долучити підписи мешканців щодо створення скверу на зеленій зоні, що розташована на перетині вулиць Степана Руданського та Української Шевченківського району міста Києва (код ділянки 91:050:0021).

Відповідь про результати розгляду депутатського звернення, відповідно до ч. 2 ст. 13 Закону України «Про статус депутатів місцевих рад», прошу надати у 10-ти денний строк мені на адресу: 01044, м. Київ, вул. Хрещатик, 36.

Додатки:

1. Копія депутатського звернення від 14.11.2019 №08/279/08/140-1716

2. Копія підписів на 6 арк.

Депутат Київської міської ради **С.В. Кутняк**

ЗБІР ПІДПИСІВ МЕШКАНЦІВ ЗА СТВ
ВУЛИЦІ СТЕПАНА РУДАНСЬКОГО

ПІБ	Адреса проживання
Морозова Ольга Анатольевна	
Жуковсько Женя Ф	
Моисеенко Алексей Аркадійович	
Косенко Володимир	
Стецюренко Ірина Вік	
Сергієва О.В.	
Костомітська О.В.	
Романюк А.Ю.	
Мусієнко О.М.	
Кріпаренко Ю.В.	
Дудєрова Т.Т.	
Антонов В	
Морозов Владимир Вікторо	
Бауман О.Г.	
Кушановская С.В	
Литвинова В.В	
Зонь Галина Петр.	
Кіргізова Марина Миколаїв	
Руда Алла Віталіївна	

В підтримку листа щодо створення скверу вулиць Руданського та Українськ

№п/п	Прізвище ініціали	Адреса проживання
1	Квітко А.В.	
2	Артемова О. В.	
3	Артемчук А.А.	
4	Хобта Н.Н.	
5	Щербаков Т.Т.	
6	Ткачук О. М.	
7	Варенья ИМ	
8	Присяжнюк А.ю.	
9	Подовіченкове С.У.	
10	Варенья ОВ	
11	Варенья О.М	
12	Юрківський О.В.	
13	Артюх Н. А.	
14	Сергієнко С.Б	
15	Коваленко А.В.	
16	Коваленко В.А.	
17	Тетелова О.О	
18	Рогачи А.Г	
19	Сліпя Ю.П	
20	Мазниченко РА	
21	Сівчик Д.О.	

В підтримку листа щодо створення скверу на перети
вулиць Руданського та Українській

№п/п	Прізвище ініціали	Адреса проживання
1	Швець Н.М.	
2	Калашников А.В	
3	Паламарчук В.В	
4	Ямщикова Т.В	
5	Павлюк Н.І	
6	Довганев А.П.	
7	Івашкевська О.В.	
8	Самоденко О.Л.	
9	Гнєєва Т.Є	
10	Орнікко Д.Д	
11	Бондаренко Ю.О	
12	Стеценко А.А.	
13	Лисова З.Г.	
14	Актонова О.В.	
15	Клименко Л.О	
16		
17		
18		
19		
20		
21		

В підтримку листа щодо створення скверу на п
вулиць Руданського та Українській

№п/п	Прізвище ініціали	Адреса проживання
1	Меленикова Тетяна Миколаї	
2	Бочко О.В	
3	Лозовинская	
4	Кравцова О.Ю	
5	Матеш А.Л	
6	Ніжинська В.В	
7	Кононенко М.В	
8	Ковальова И.В	
9	Кощ Ал	
10	Бурле О.А	
11	Корнєєва Т.О.	
12	Шевченко В.М	
13	Трепопольська Э.А	
14	Пеленко С.А	
15	Кузарева О.Д	
16	Дварт О.Т	
17	Хомєнок О.С	
18	Новольська	
19	Демчук Т.В	
20	Грибовська Н.К	
21	Масеєнок Ю.Л	

В підтримку листа щодо створення скверу на перет
вулиць Руданського та Українськ

№п/п	Прізвище ініціали	Адреса проживання
1	Погорелий В.В.	
2	Король І.П.	
3	Приходько А.А.	
4	Ковач М.І.	
5	Хотеєва С.А.	
6	Жукова О.А.	
7	Нуянов В.Я	
8	Тісайук А.П.	
9	Синиченко Анат.	
10	Тимофійчук Ю.В	
11	Кравець Т.А	
12	Пшур О.М.	
13	Горбатюк О.В.	
14	Пшур Мих. Ол.	
15	Мушинська С.В.	
16	Кізенко О.О	
17	Корнєєв Р.	
18	Конотоп Є.О.	
19		
20		
21		

10

ДЕПУТАТ
КИЇВСЬКОЇ МІСЬКОЇ РАДИ VIII СКЛИКАННЯ

"14" листопада 2019 р. № 08/279/08/140-1715

Голові постійної комісії
Київської міської ради з питань
екологічної політики
Яловому К.В.
01044, м. Київ, вул. Хрещатик, 36

Щодо надання статусу скверу зеленій ділянці що розташована між будинками № 10 та № 10-А на вул. Борщагівській Шевченківського району міста Києва.

Київська міська рада
19.11.2019 № 08/27120

ДЕПУТАТСЬКЕ ЗВЕРНЕННЯ

До мене як депутата Київської міської ради звернулася ініціативна група мешканців вул. Борщагівської з питанням про створення скверу на зеленій зоні, що розташована між будинками № 10 та № 10-А на вул. Борщагівській Шевченківського району міста Києва.

Як депутат Київської міської ради я є представником інтересів територіальної громади, виражаю та захищаю інтереси мешканців міста.

Враховуючи вищевикладене та з метою ефективного виконання своїх депутатських повноважень та забезпечення права кожного громадянина на безпечне для життя та здоров'я навколишнє середовище, визначеного статтею 50 Конституції України, здійснення належного благоустрою та збереження зелених насаджень у місті Києві, прошу вас, розглянути на засіданні постійної комісії Київської міської ради з питань екологічної політики можливість **надання статусу скверу земельній ділянці, що розташована між будинками № 10 та № 10-А на вул. Борщагівській Шевченківського району міста Києва,** проведення КО «Київзеленбуд» відповідних організаційно-правових заходів та подальшого оформлення права постійного користування зазначеною земельною ділянкою у встановленому порядку.

Відповідь про результати розгляду депутатського звернення, відповідно до ч. 2 ст. 13 Закону України «Про статус депутатів місцевих рад», прошу надати у 10-ти денний строк мені на адресу: 01044, м. Київ, вул. Хрещатик, 36.

Додатки:

1. План-схема земельної ділянки, якій надається статус скверу на 1 арк.

2. Копія листа Департаменту земельних ресурсів виконавчого органу Київської міської ради (КМДА) на 1 арк.

3. Копія підписів на 7 арк.

Депутат Київської міської ради **С.В. Кутняк**

Виконавець: Лелека В.І..
тел.:+38(044)209-40-56



виготовлено за допомогою ПК "Кадастр"

Оператор: Токутова Світлана Миколаївна

11.04.2019

0,27

ВИКОНАВЧИЙ ОРГАН КИЇВСЬКОЇ МІСЬКОЇ РАДИ
(КИЇВСЬКА МІСЬКА ДЕРЖАВНА АДМІНІСТРАЦІЯ)

ДЕПАРТАМЕНТ ЗЕМЕЛЬНИХ РЕСУРСІВ

вул. Хрещатик, 32-а, м. Київ, 01601, тел. (044) 279-58-72, ф. (044) 288-07-57,
КБУ "Контактний центр міста Києва" (044) 15-51, E-mail: dzr@kmda.gov.ua Код ЄДРПОУ 26199097

№ 0570202/1-
на № 08/279/08/140-1425 від 24.05.2019

Депутатові Київської міської ради
Кутняку С.В.

Шановний Святославе Вікторовичу!

Департаментом земельних ресурсів виконавчого органу Київської міської ради (Київської міської державної адміністрації) (далі – Департамент) Ваше депутатське звернення від 24.05.2019 № 08/279/08/140-1425 про надання земельній ділянці між будинками 10 та 10-А на вул. Борщагівській статусу скверу розглянуто та повідомляється.

За даними міського земельного кадастру та згідно з матеріалами аерофотозйомки 2016 року на території, яка зазначена на доданих до Вашого депутатського звернення графічних матеріалах, розташовані індивідуальні гаражі.

У зв'язку з цим, Департамент вважає за можливе надати земельній ділянці статус скверу за умови вирішення майново-правових питань із власниками індивідуальних гаражів, розташованих на вказаній території.

З повагою

Директор Петро ОЛЕНИЧ

Алла Кузнєцова
Максим Рабець 202 79 94

ВИКОНАВЧИЙ ОРГАН КИЇВСЬКОЇ МІСЬКОЇ РАДИ
(КИЇВСЬКА МІСЬКА ДЕРЖАВНА АДМІНІСТРАЦІЯ)

Київське комунальне об'єднання зеленого будівництва та експлуатації зелених насаджень міста «Київзеленбуд»

вул. Кудрявська,23, м. Київ, 04053 тел./факс (044) 272-40-57
Call-центр (044) 272-40-18 E-mail:info@kievzelenbud.com Код ЄДРПОУ 03362123

_____№_____

від 23.05.2019 № 08/279/08/140-1426

Депутатові Київської міської ради
Святославу КУТНЯКУ

Про відповідь на депутатське звернення від 23.05.2019 № 08/279/08/140-1426 депутата Київської міської ради С.В.Кутняка

Шановний Святославе Вікторовичу!

Київським комунальним об'єднанням зеленого будівництва та експлуатації зелених насаджень «Київзеленбуд» (далі – КО «Київзеленбуд») в межах компетенції було розглянуто та опрацьовано депутатське звернення від 23.05.2019 року №08/279/08/140-1426 депутата Київської міської ради С.В.Кутняка щодо погодження присвоєння земельній ділянці (кадастровий квартал номер 88:169, м.Київ, р-н Солом'янській між будинками № 10 та № 10-А на вул. Борщагівська) статусу озелененої території загального користування - скверу.

За результатами розгляду повідомляємо наступне.

Київською міською радою були прийняти рішення від 06.07.2017 №738/2900 «Про заходи спрямовані на збереження територій зелених зон міста Києва» та від 20.12.2017 N714/3721 про затвердження «Концепції збереження зелених зон у місті Києві». Метою Концепції є покращення екологічного стану міста, підвищення рівня озеленення і недопущення забудови міста Києва за рахунок зелених зон. Тому, провідне і найбільш важливе місце в мережі озеленених територій міста належить насадженням загального користування (парки, сквери, бульвари тощо) як таких, що безпосередньо впливають на стан міського середовища і слугують місцем масового відпочинку мешканців міста. Також Київською міською радою було прийнято рішення від 26.06.2018 № 997/5061 «Про ініціативи створення об'єктів благоустрою зеленого господарства міста Києва».

Виходячи з вищевикладеного, КО «Київзеленбуд» не заперечує проти присвоєння земельній ділянці, розташованій між будинками № 10 та № 10-А на вул. Борщагівська у Солом'янському районі м. Київ (кадастровий квартал номер 88:169) статусу озелененої території загального користування - скверу.

З повагою
В.о. генерального директора Наталія БЄЛОУСОВА

вик.Менчак Н.М.
Сапожнікова Н.В. (044)272-40-52

ЗБІР ПІДПИСІВ МЕШКАНЦІВ ЩОДО СТ
ВУЛИЦЯ БОРЩАГІВСЬКА 10-А У ШЕВЧЕН

	ПІБ	Адреса проживання
1	Грудь Р Н	
2	Лисенко І. М.	
3	Лисенко Ю. А.	
4	Жежейка Р. З	
5	Загранична О. Г.	
6	Бойко В. О.	
7	Загранична О. А.	
8	Заграничний Г. А.	
9	Заграничний С. Г.	
10	Шпаченко В. П.	
11	Рібальник Л. І.	
12	Жежуняк Л. Я.	
13	Шатова С. А	
14	Андрозова Л. В	
15	Якаченко Л. К.	
16	Демченко А. И.	
17	Бялкова В. І.	
18	Сладкова Є. Я.	
19	Здоценко О. В.	

ЗБІР ПІДПИСІВ МЕШКАНЦІВ ЩОДО СТВО
ВУЛИЦЯ БОРЩАГІВСЬКА 10-А У ШЕВЧЕНКІ

ПІБ	Адреса проживання
Сильвестрова И.А.	
Сильвестров Д.А.	
Сильвестрова О.А.	
Задворнская А.М.	
Задворнский А.Н.	
Данилевская М.Б.	
Данилевский М.И	
Данилевский О.В	
Мечай И.В	
Алексенко В.С.	
Руденко Ю.О.	
Руденко Я.Я.	
Ласунова А.А	
Ипьенко О.Б.	
Чкіка Ю.О.	
Рошина И.А.	
Молодко Ю.В.	
Самосыленко Т.В.	
Шпаченко Е.А	

ЗБІР ПІДПИСІВ МЕШКАНЦІВ ЩОДО С
ВУЛИЦЯ БОРЩАГІВСЬКА 10-А У ШЕВЧЕ

ПІБ	Адреса проживання
Дерташій В.Ю	
Юморанова В.И.	
Шульженко В.В	
Кузнецова И.В.	
Зубань Александр	
Шаненко Микола	
Сокур Г. М.	
Пригатько Н.П	
Шевченко Н. А	
Колісніченко Л.М	
Новікова Л.Э.	
Березовская Е.В.	
Коваленко Т. Н.	
Черницкая Ю. В	
Ильчев Е. А	
Распутько В.В.	
Кузнецов А.И.	
Волошкова	
Варламенко Д.Ю	

ЗБІР ПІДПИСІВ МЕШКАНЦІВ ЩОДО ВУЛИЦЯ БОРЩАГІВСЬКА 10-А У ШЕВЧ

ПІБ	Адреса проживання
Олійник Юрій Волод.	
Олійник Роман Юрійович	
Олійник Наталія	
Валовая Ирина	
Валовой Игорь	
Абраменко Татьяна Леонід	
Абраменко Олександр Воло	
Артемчук Людмила Іванівна	
Мишевський Є.М	
Мишевський М.М	
Бердинский А.В	
Бердинський А.А	
Чернозатьов О.В	
Рудко Ю.В.	
Рудко Т.М.	
Оксентенко Л.Д	
Кімченко Т.В.	
Машевська Ю.С.	
Поліщук С.А.	

ЗБІР ПІДПИСІВ МЕШКАНЦІВ ЩОДО СТВОР
ВУЛИЦЯ БОРЩАГІВСЬКА 10-А У ШЕВЧЕНКІВ

ПІБ	Адреса проживання	Т
Хлебнікова Т. Л.		
Хлебинська О. Ь.		
Кириєвський С. Д.		
Хоменко Л. І.		
Лесненко С. Г.		
Хлебинская Л. Н		
Лешко Н. І.		
Данкевич М. А.		
Данкевич К. В		
Самойленко Т. В		
Заїнський Я. В.		
Грищенко Н. М.		
Нарецкая Н. М.		
Мельник Н. Ю		
Волошина Т. В.		
Даниневський В. Б		
Антонюк І. О		
Шевкун Э. В.		
Недзяковская Л		

11

Київська міська рада
09.12.2019 № **08/29412**

ДЕПУТАТ
КИЇВСЬКОЇ МІСЬКОЇ РАДИ VIII СКЛИКАННЯ

"09" грудня 2019 р. № 08/279/073-1214

Голові постійної Комісії
Київської міської ради
з питань екологічної політики
Яловому К.В.

Шановний Костянтине Володимировичу!

Відповідно до статті 2 Рішення Київської міської ради «Про ініціативи створення об'єктів благоустрою зеленого господарства міста Києва» від 26.06.2018 року № 997/5061 з метою дотримання встановлених законодавством нормативів охорони зелених насаджень та збереження рекреаційної території мікрорайону, а також врахування інтересів мешканців міста Києва та з метою закріплення зелених насаджень на земельній ділянці між будинкам № 5 – 7Б на просп. Георгія Гонгадзе в Подільському районі м. Києва за Київським комунальним об'єднанням зеленого будівництва та експлуатації зелених насаджень міста «Київзеленбуд», для їх подальшого обслуговування, належного утримання та прийняття зелених насаджень на баланс комунального підприємства на праві повного господарського відання, прошу Вас, розглянути ініціативу щодо створення зеленої зони за вказаною адресою.

Додатки:

1. *План – схема земельної ділянки, якій заплановано надати статус скверу на 1 арк.*
2. *Витяг з міського земельного кадастру на 3 арк.*
3. *Копія звернення мешканців на 9 арк.*
4. *Копія відповіді Подільської РДА від 06.06.2019р. № 106-4447 на 1 арк.*

З повагою

Депутат Київської міської ради **О. Ю. Окопний**

Додаток
до депутатського звернення
09.12.19 № 08/279/073-1214

План-схема
земельної ділянки, якій надається статус зеленої зони

адреса земельної ділянки - м. Київ, просп. Георгія Гонгадзе 5 – 7Б.

орієнтовна площа земельної ділянки - 0,75

РОБОЧІ МАТЕРІАЛИ

Витяг з бази даних міського земельного кадастру від 10.05.2019р.

м. Київ

Подільський р-н

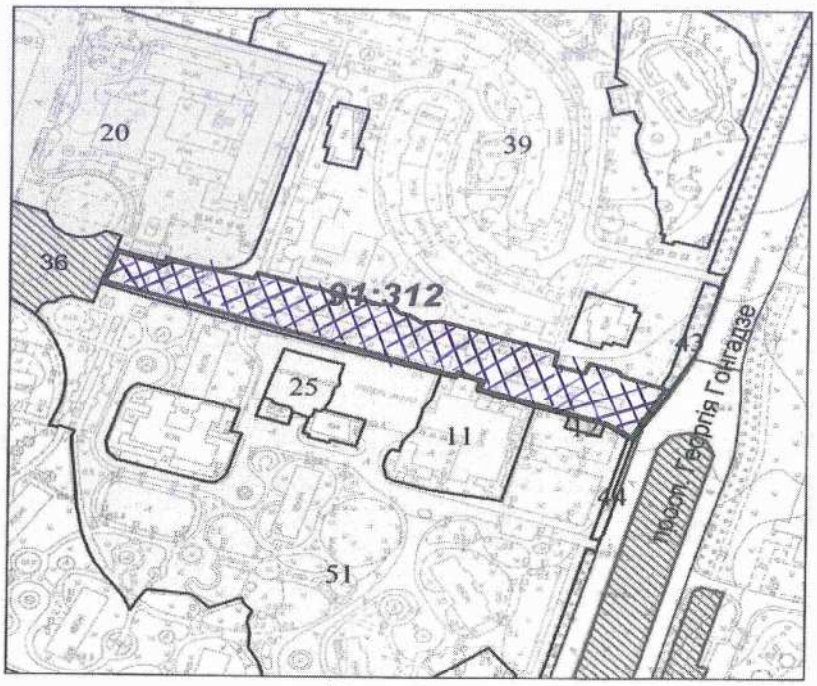

Масштаб 1:2500

- орієнтовні межі земельної ділянки для включення до земельної зони м. Києва

* Черговий план м.Києва ведеться з 1995 року

виготовлено КП "Київський інститут земельних відносин"

Депутат Київської міської ради О.Ю. Окопний

УКРАЇНА

ПОДІЛЬСЬКА РАЙОННА в місті КИЄВІ ДЕРЖАВНА АДМІНІСТРАЦІЯ

Контрактова площа, 2, м. Київ, 04070; тел. (044) 226-20-26, факс (044) 485-19-06
e-mail: podilrda@kmda.gov.ua Код ЄДРПОУ 37333608

06.06.2019 №106-4447

на №08/279/073-1056 від 03.06.2019
№106/4052-02 від 03.06.2019

Депутату

Київської міської ради

О. ОКОПНОМУ

[redacted]

Шановний Олексію Юрійовичу!

У Подільській районній в місті Києві державній адміністрації розглянуто та опрацьовано Ваше депутатське звернення від 03.06.2019 № 08/279/073-1056 щодо передачі земельної ділянки за адресою просп. Г. Гонгадзе, 5-7-Б.

За результатами розгляду повідомляємо.

Комунальне підприємство «Керуюча компанія з обслуговування житлового фонду Подільського району м. Києва» (далі – Комунальне підприємство) здійснює обслуговування житлових будинків комунальної власності. На даний час Комунальне підприємство не має землевпорядної документації, а саме актів на право власності чи користування земельними ділянками.

На сьогодні питання права власності (володіння, користування, розпоряджання) на земельні ділянки, що перебувають у комунальній власності, регулюється Земельним Кодексом України та рішенням Київської міської ради від 20 квітня 2017 року № 241/2463 «Про затвердження Порядку набуття прав на землю із земель комунальної власності у місті Києві».

Таким чином, згідно вищезазначеного рішення та у визначеному ним Порядку, зацікавлена особа звертається з клопотанням до Київської міської ради щодо питання передачі земельних ділянок у постійне користування, розроблення проекту землеустрою або зміни цільового призначення земельних ділянок комунальної власності.

З повагою

Голова [redacted] Віктор СМИРНОВ

031722 *

Арсен Крикун
Юлія Новікова 425 40 30

РОБОЧІ МАТЕРІАЛИ

Витяг з бази даних міського земельного кадастру від 10.05.2019р.

м. Київ

Подільський р-н

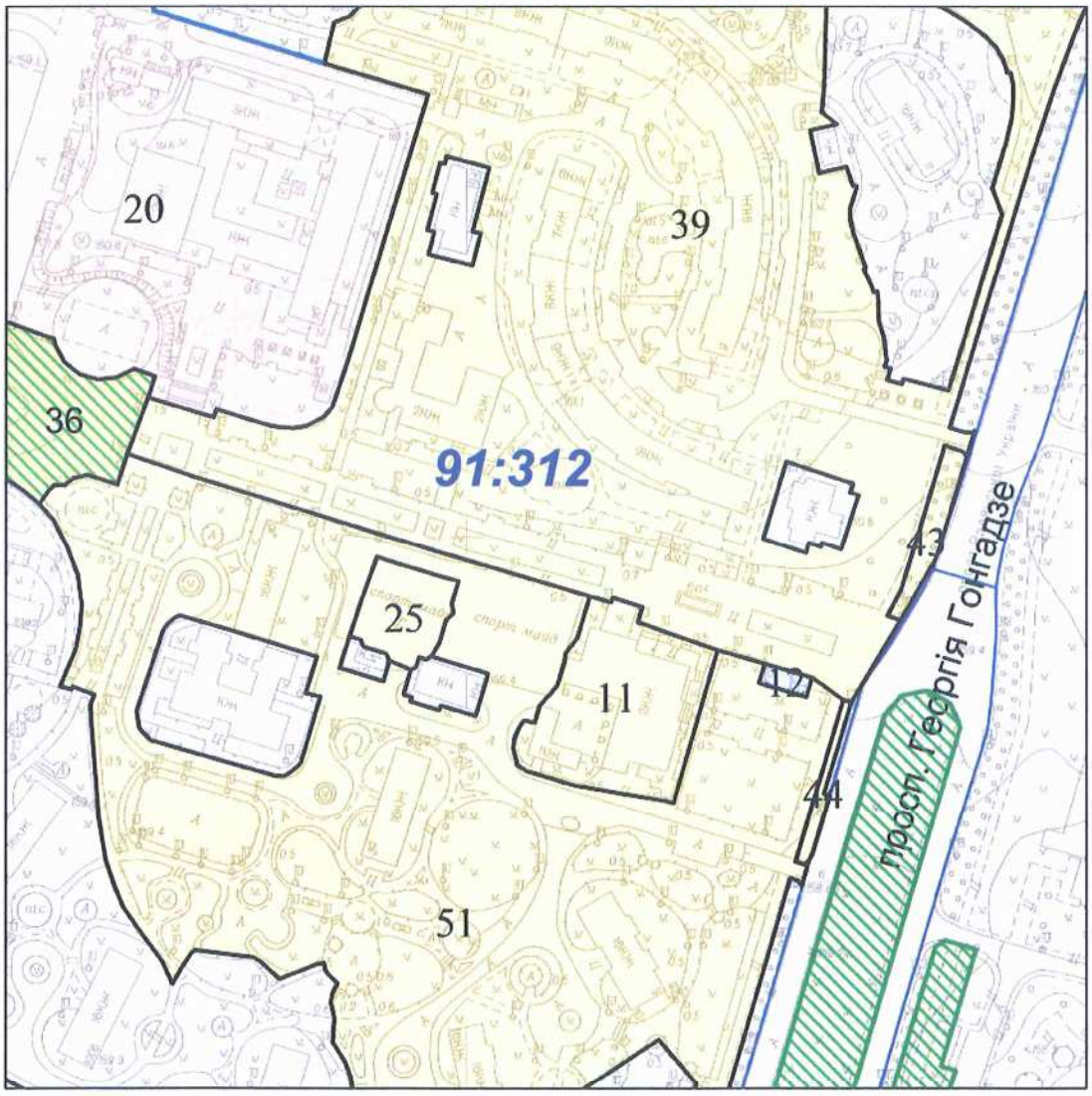

Масштаб 1:2500

**** Черговий план м.Києва ведеться з 1995 року***

виготовлено КП "Київський інститут земельних відносин"

РЕЄСТР ЗЕМЕЛЬНИХ ДІЛЯНОК

Черговий план

Код ділянки	Землекористувачі	Адреса ділянки	Опис ділянки	Площа (кв.м)	Вид права	Цільове призначення
91:312:0011	Комунальне підприємство "Київжитлоспецексплуатація"| Дочірнє підприємство "Міжнародна компанія АЮФ"|Філоненко Світлана Павлівна|Вязовський Ілля Володимирович	просп. Радянської України, 5		3164,07		1
91:312:0012	Приватне підприємство "Влада"	просп. Радянської України, 5		120,42	Право в процесі оформлення (Оренда на 5 років)	1.11.3, для експлуатації та обслуговування торговельного павільйону
91:312:0020	Управління освіти Подільської районної в місті Києві державної адміністрації	просп. Георгія Гонгадзе, 7б	Загальноосвітній навчальний заклад I-III ступенів "Гімназія №257 "Синьоозерна"	19973,07	Без права	1.12.3, для експлуатації та обслуговування будівель і споруд закладу
91:312:0025	Товариство з обмеженою відповідальністю "Баркон-Плюс"	просп. Радянської України, 5а		935,73		1
91:312:0036	Землі не надані у власність чи користування	просп. Правди (озеро Синє)		159653		1
91:312:0039	Комунальне підприємство "Керуюча компанія з обслуговування житлового фонду Подільського району м.Києва"	просп. Георгія Гонгадзе, 7, 7а, 9		52835,47		1
91:312:0043	Комунальне підприємство по утриманню зелених насаджень Подільського району м.Києва	просп. Радянської України		468,46		1
91:312:0044	Землі не надані у власність чи користування		сквер	214,83		0
91:312:0051	Комунальне підприємство "Керуюча компанія з обслуговування житлового фонду Подільського району м.Києва"	просп. Георгія Гонгадзе, 1/102, 3, 3а, 3б		39316,09		1

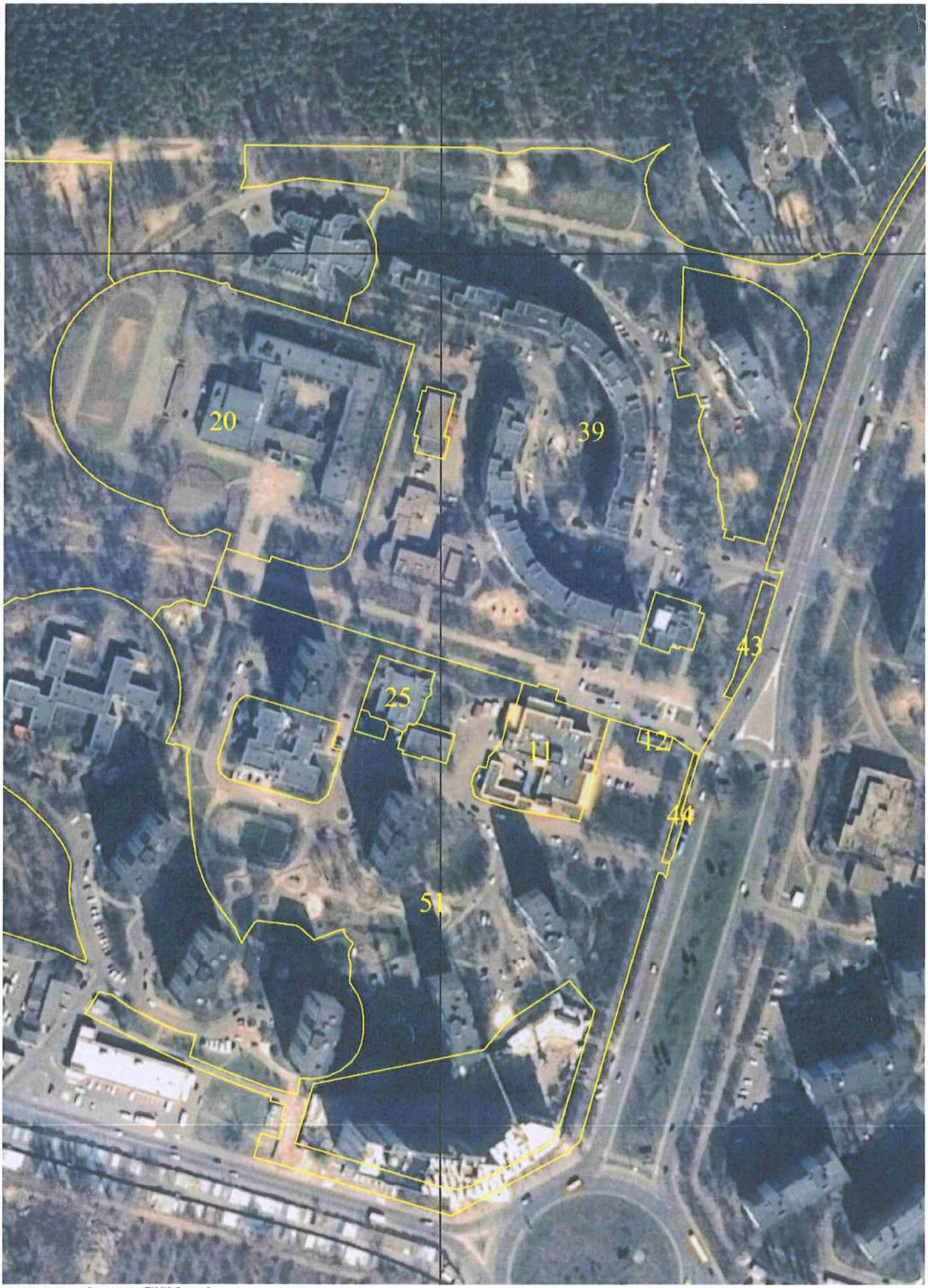

виготовлено за допомогою ПК "Кадастр"

Матеріали супутникової фотозйомки 2016р.

Депутату Київської міської ради

Окопному О.Ю.

Богомед Ярослав Олександрович

[redacted]

КОЛЕКТИВНЕ ЗВЕРНЕННЯ

Шановний Олексій Юрійович!

Просимо Вас, допомогти в створенні зеленої пішохідної зони між будинками 5-7Б на просп. Георгія Гонгадзе у Подільському районі міста Києва.

Зазначена територія за нашою інформацією знаходиться у користуванні КП «Керуюча компанія з утримання житлового фонду Подільського району міста Києва», але численні звернення щодо вирішення питання відновлення зелених насаджень та оновлення пішохідної зони, зазначеною компанією не вирішуються оскільки ця територія не відноситься до прибудинкової території житлових будинків.

Тим більше, що зазначена територія фактично є основним проходом до парку «Синьоозерний», гімназії № 257 та дитячого садочку № 626, отже щоденно цією пішохідною зоною користується велика кількість мешканців і гостей масиву «Синьоозерний».

Додаток підписні листи на 8 арк.

«05» травня 2019 року

[redacted]

додаток: до колективного звернення депутату Київради Окопному О.Ю.

Збір підписів під зверненням до депутата Київради Окопного О.Ю. щодо надання статусу зеленої зони території між буд № 5-7Б на просп. Георгія Гонгадзе

№	ПІБ	Адреса		особистий підпис
	Задорожна Л.Ч.			
	Задорожній В.Ч.			
	Задорожна Л.В.			
	Довгань В.В.			
	Довгань И.В.			
	Темченко М.О.			
	Генанов В.О.			
	Мозгова И.М.			
	Мозговий М.Г.			
	Мозгова И.В.			
	Мозговий О.М.			
	Пошевін И.М.			
	Воробей И.Б.			
	Чевпайенко В.М.			
	Чевпайенко А.С.			
	Чевпайенко В.В.			
	Гнатенко Г.С.			
	Авраменко І.А.			
	Авраменко Л.А.			

додаток: до колективного звернення деп

Збір підписів під зверненням до депутата Киї
статусу зеленої зони території між буд №

№	ПІБ
	Уваров В. О.
	Подобед А. Г.
	Корнієвський С. Л.
	Рура Н. В.
	Рура О. Р.
	Лавриненко М. М.
	Лавриненко О. Ю.
	Погребной В. В.
	Мельник Л. Д.
	Дідоровський В.
	Дідоровський Ї.
	Шинчаль О. В.
	Шинчаль О. О.
	Назаренко Т. В.
	Борисовець Г. В.
	Дубіжак Н. Д.
	Гурченко Г. О.
	Гурченко О. Г.
	Гурчанська Т. В.

додаток: до колективного звернення депутату Київради Окопному О.Ю.

Збір підписів під зверненням до депутата Київради Окопного О.Ю. щодо надання статусу зеленої зони території між буд № 5-7Б на просп. Георгія Гонгадзе

№	ПІБ	Адреса	телефон	особистий підпис
	Романюк Л.О.			
	Романюк А.В			
	Шаповалова В.О			
	Пропопенко А.И.			
	Пархоменко У.М.			
	Кучеренко А.Б			
	Матвеєва О.П.			
	Оваденко Т.В.			
	Волосюк И.М			
	Гуміцький А.В			
	Нагненко И.М.			
	Підговська О.Ю.			
	Радзієвська О.С.			
	Недзельська К.В			
	Недзельський В.А			
	Бімек В.У.			
	Добродєєвська М.Г.			
	Добродєєв С.О.			
	Уваров О.У.			

додаток: до колективного звернення депутату Київради Окопному О.Ю.

Збір підписів під зверненням до депутата Київради Окопного О.Ю. щодо надання статусу зеленої зони території між буд № 5-7Б на просп. Георгія Гонгадзе

№	ПІБ	Адреса	телефон	особистий підпис
1	Вольська Є.М.			
2	Ганецька Л.С.			
3.	Вольський А.В			
4.	Гнилова О.Л.			
5.	Гниловий О.В.			
6.	Прокопенко Н.М.			
7	Волошина Н.О			
8	Волошик Х.М.			
9	Возняк Г.В			
10.	Гонтто Д В			
11.	Гомпанієць О.			
12.	Гомпанієць А. В.			
13	Гомпанієць В М			
14	Сайтеєва І А.			
15.	Іванова Т. В.			
16	Іванов В			
17.	Іванов Д. В			
18	Іванова Є. М			
19	Ганецький М.М.			

додаток: до колективного звернення депутату Київради Окопному О.Ю.

Збір підписів під зверненням до депутата Київради Окопного О.Ю. щодо надання статусу зеленої зони території між буд № 5-7Б на просп. Георгія Гонгадзе

№ п/п	Прізвище, ім'я, по-батькові	Серія і номер паспорта	Домашня адреса	Підпис
59	Бондовська Олена Анатол			
60	Бондовська Олена Володимир			
61	Андрієнченко Павло Володим			
62	Васильєвський Сергій Арсен			
63	Васильєвська Олександра Олексії			
64	Васильєвський Аркадій Сергій			
65	Васильєвська Христина Сергіївна			
66	Замковський Микола Олексій			
67	Замковська Валентина Петрівна			
68	Ващенко Анатолій Олексій			
69	Валенко Зінаїда Володим			
70	Валенко Володимир Анатолій			
71	Вовін Володимир Макар			
72	Вовіна Любов Іванівна			
73	Огородна Ірина Володимир			
74	Окрушін Олег Володи			
75	Окрушіна Еліз. Олегівна			
76	Окрушіна Інна Володим.			
77	Окрушін Волод. Вікторов.			
78	Калюжнев Юрій Волод.			
79	Сергій Максим Олекс			
80	Сергій Павло Арсен			
81	Ікіров Максим Волод			
82	Устименко Юлія Олекс			
83	Содоль Юрій Васильович			
84	Титоренко Вол. Мик.			
85	Титоренко Влад. Вол.			
86	Бондарчук Ірина Григорі			
87	Черемисова Валерій Ива			

додаток: до колективного звернення депутату Київради Окопному О.Ю.

Збір підписів під зверненням до депутата Київради Окопного О.Ю. щодо надання статусу зеленої зони території між буд № 5-7Б на просп. Георгія Гонгадзе

№ п/п	Прізвище, ім'я, по-батькові	Серія і номер	Домашня адреса	Підпис
30	Аксьонов Вадим Олекс			
31	Аксьонова Ольга Вікто			
32	Аксьонов Олександр Вади			
33	Зюлочко Владислав Вит			
34	Зюлочко Скевна Генна			
35	Зюлочко Віталій Вал			
36	Будик-Міллер Лілія Юр			
37	Будик-Міллер Юрій Ол			
38	Голосов Олександр Волод			
39	Сидько Юлія Олексан			
40	Сидько Сергій Володим			
41	Христевич Петро			
42	Христевич Леонід			
43	Аксьонова Людмила Ві			
44	Бірков Андрій Вал			
45	Бірков Олександр Волод			
46	Бікова Ольга Сергіївн			
47	Дорошенко Ігор Павло			
48	Дорошенко Юрій Вади			
49	Константінов Михай			
50	Матєєва Вікторія Ми			
51	Котов Андрій Валерій			
52	Бондаренко Володимир			
53	Бондаренко Галина Ва			
54	Бондаренко Андрій Во			
55	Глущенко Світлана Воло			
56	Бондаренко Ганна Васи			
57	Жолов Володимир Ге			
58	Смирнова Тетяна О			

№ 288/4
від 09.01.20

ДЕПУТАТ

КИЇВСЬКОЇ МІСЬКОЇ РАДИ VIII СКЛИКАННЯ

"27" грудня 2019 р. №08/279/073-1278

Голові постійної Комісії
Київської міської ради
з питань екологічної політики
Яловому К.В.

Шановний Костянтине Володимировичу!

На розгляді постійної Комісії Київської міської ради з питань екологічної політики знаходиться ініціатива стосовно розгляду питання створення зеленої зони на земельній ділянці за адресою: просп. Георгія Гонгадзе, між будинками 5-7Б у Подільському районі міста Києва (вх. 09.12.2019 № 08/279/073-1214).

З метою виконання вимог, встановлених рішенням Київської міської ради від 26.06.2018 № 997/5061 «Про ініціативи створення об'єктів благоустрою зеленого господарства міста Києва» прошу долучити до матеріалів справи:

1. Копію відповіді Департаменту земельних ресурсів стосовно створення зеленої зони на земельній ділянці на просп. Георгія Гонгадзе, 5-7Б у Подільському районі на 1 арк.
2. Оновлений витяг з Міського земельного кадастру на 3 арк.

З повагою

Депутат Київської міської ради **О. Ю. Окопний**

РОБОЧІ МАТЕРІАЛИ

Витяг з бази даних міського земельного кадастру від 18.12.2019 р.

м. Київ

Подільський р-н

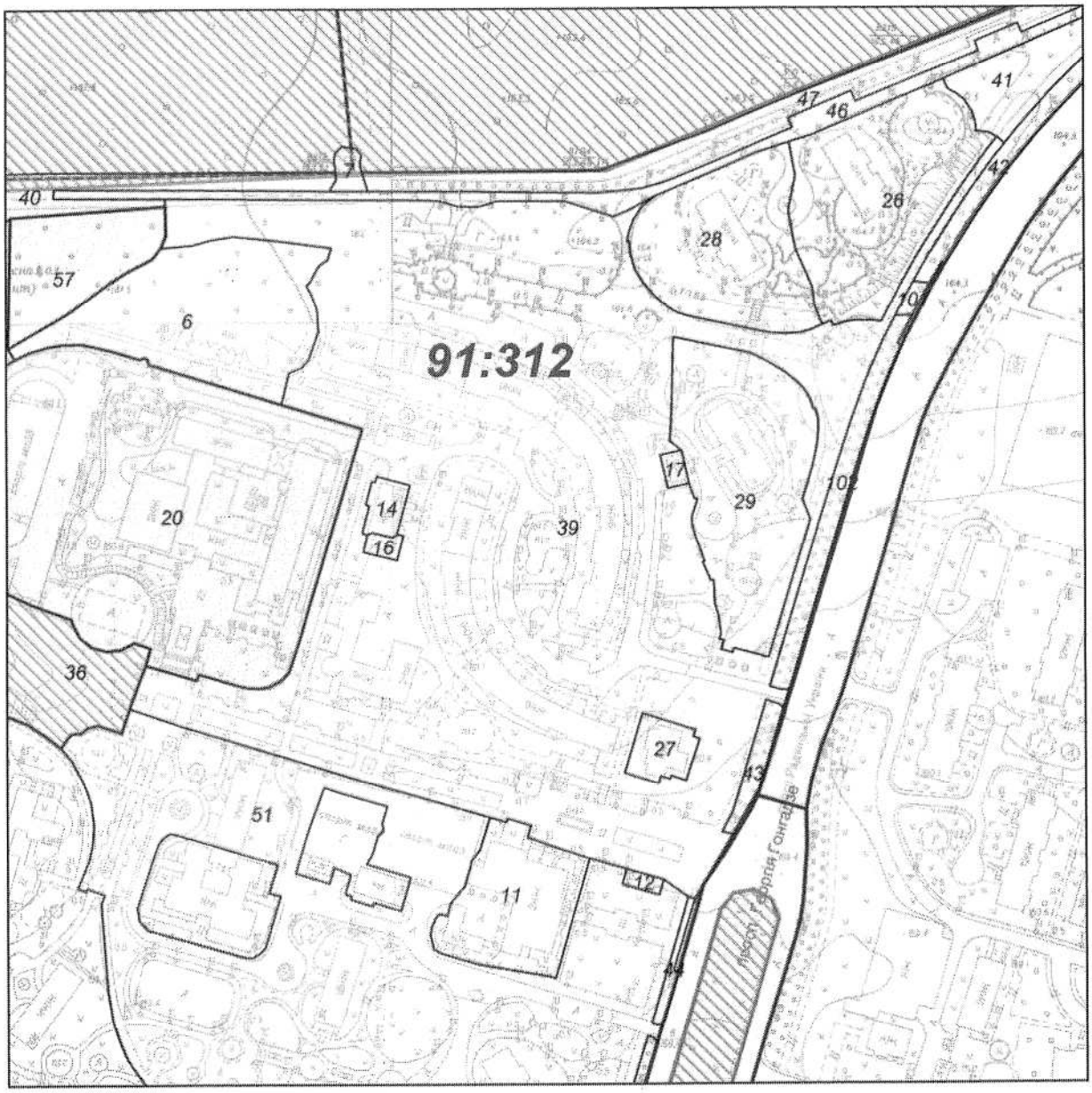

Масштаб 1:3000

**** Черговий план м.Києва ведеться з 1995 року***

виготовлено КП "Київський інститут земельних відносин"

РЕЄСТР ЗЕМЕЛЬНИХ ДІЛЯНОК

Черговий план

Код ділянки	Землекористувачі	Адреса ділянки	Площа (кв.м)	Вид права	Цільове призначення
91:312:0006	Відділ культури Подільської районної в м.Києві державної адміністрації	просп. Радянської України, 9а	5 901,26		0,
91:312:0007	Землі не надані у власність чи користування		234,91		0,
91:312:0011	Комунальне підприємство "Київжитлоспецексплуатація"| Дочірнє підприємство "Міжнародна компанія АЮФ"|Філоненко Світлана Павлівна|Вязовський Ілля Володимирович	просп. Радянської України, 5	3 164,07		1,
91:312:0012	Приватне підприємство "Влада"	просп. Радянської України, 5	120,42	Право в процесі оформлення (Оренда на 5 років)	1.11.3, для експлуатації та обслуговування торговельного павільйону
91:312:0014	Комунальне підприємство виконавчого органу Київради (Київської міської державної адміністрації) "Київтеплоенерго"	просп. Георгія Гонгадзе, 9а (просп. Радянської України)	399,07		0,
91:312:0016	Приватне акціонерне товариство "ДТЕК Київські електромережі"	просп. Георгія Гонгадзе, 3б (просп.Радянської України)	155,12		0,
91:312:0017	Приватне акціонерне товариство "ДТЕК Київські електромережі"	просп. Георгія Гонгадзе, 9а (просп. Радянської України)	145,83		0,
91:312:0020	Управління освіти Подільської районної в місті Києві державної адміністрації	просп. Георгія Гонгадзе, 7б	19 973,07	Без права	1.12.3, для експлуатації та обслуговування будівель і споруд закладу
91:312:0026	Житлово-будівельний кооператив "Авіатор-8"	просп. Радянської України, 11	6 000,35		0,
91:312:0027	Відділ реєстрації актів громадянського стану Шевченківського районного управління юстиції в м.Києві	просп. Радянської України, 5а	704,45		0,
91:312:0028	Землі не надані у власність чи користування	просп. Радянської України, 11а	4 870,71		0,
91:312:0029	Житлово-будівельний кооператив "Академічний-7"	просп. Радянської України, 9а	6 410,47		0,
91:312:0036	Землі не надані у власність чи користування	просп. Правди (озеро Синє)	159 653,00		1,
91:312:0039	Комунальне підприємство "Керуюча компанія з обслуговування житлового фонду Подільського району м.Києва"	просп. Георгія Гонгадзе, 7, 7а, 9	52 835,47		1,
91:312:0040	Землі не надані у власність чи користування		9 633,13		0,
91:312:0041	Землі не надані у власність чи користування		1 964,20		0,
91:312:0042	Комунальне підприємство по утриманню зелених насаджень Подільського району м.Києва	просп. Радянської України	1 355,76		1,
91:312:0043	Комунальне підприємство по утриманню зелених насаджень Подільського району м.Києва	просп. Радянської України	468,47		1,
91:312:0044	Землі не надані у власність чи користування		214,83		0,
91:312:0046	Землі не надані у власність чи користування		2 896,12		0,
91:312:0047	Землі не надані у власність чи користування		4 883,38		0,
91:312:0051	Комунальне підприємство "Керуюча компанія з обслуговування житлового фонду Подільського району м.Києва"	просп. Георгія Гонгадзе, 1/102, 3, 3а, 3б	39 316,10		1,
91:312:0057	Товариство з обмеженою відповідальністю "Каштанове Місто"	просп. Радянської України, 9б	2 699,99	Оренда на 5 років (термін дії скінчився)	1.9, для будівництва житлового будинку
91:312:0101	Комунальне підприємство по утриманню зелених насаджень	просп. Радянської України	112,19		1,

	Подільського району м.Києва				
91:312:0102	Комунальне підприємство по утриманню зелених насаджень Подільського району м.Києва	просп. Радянської України	1 475,77		1,

ВИКОНАВЧИЙ ОРГАН КИЇВСЬКОЇ МІСЬКОЇ РАДИ
(КИЇВСЬКА МІСЬКА ДЕРЖАВНА АДМІНІСТРАЦІЯ)

ДЕПАРТАМЕНТ ЗЕМЕЛЬНИХ РЕСУРСІВ

вул. Хрещатик, 32-а, м. Київ, 01601, тел. (044) 279-58-72, ф. (044) 288-07-57,
КБУ "Контактний центр міста Києва"(044) 15-51, E-mail: dzr@kmda.gov.ua Код ЄДРПОУ 26199097

№ 0570202/2-
на № _____ від

Депутатові Київської міської ради
О. ОКОПНОМУ

Шановний Олексіє Юрійовичу!

Департаментом земельних ресурсів виконавчого органу Київської міської ради (Київської міської державної адміністрації) (далі – Департамент) Ваше депутатське звернення від 09.12.2019 № 08/279/073-1213 стосовно створення зеленої зони на земельній ділянці на просп. Георгія Гонгадзе, 5-7Б у Подільському районі м. Києва розглянуто та в межах компетенції повідомляється.

Земельна ділянка, позначена на доданій до вказаного звернення схемі, є частиною земельної ділянки за кодом 91:312:0039, площею 52 835,47 кв. м на просп. Георгія Гонгадзе, 7, 7а, 9 у Подільському районі м. Києва, яка на підставі технічного звіту по встановленню зовнішніх меж землекористування внесена до Міського земельного кадастру та обліковується за Комунальним підприємством "Керуюча компанія з обслуговування житлового фонду Подільського району м. Києва" (витяг з Міського земельного кадастру додається).

Водночас зазначаємо, що відомості Міського земельного кадастру не є підтвердженням виникнення права власності (користування) земельними ділянками, та носить виключно інформативний характер.

За поданням Департаменту рішення щодо передачі (надання) вказаної земельної ділянки фізичним або юридичним особам у власність (користування) Київська міська рада не приймала.

Враховуючи викладене, Департамент підтримує ініціативу створення зеленої зони на вказаній у Вашому зверненні земельній ділянці, з урахуванням містобудівної документації та з подальшим оформленням права на неї відповідно до вимог Земельного кодексу України та Порядку набуття прав на землю із земель комунальної власності у місті Києві, затвердженого рішенням Київської міської ради від 20.04.2017 № 241/2463.

Додаток: витяг з Міського земельного кадастру на 3 арк. в 1 прим.

З повагою

Директор Петро ОЛЕНИЧ

Раїса Олещенко (044) 279 74 12

12

Київська міська рада
03.12.2019 № 08/28547

ДЕПУТАТ
КИЇВСЬКОЇ МІСЬКОЇ РАДИ VIII СКЛИКАННЯ

"02" грудня 2019 р. № 08/279-002-549

Голові постійної комісії Київської
Міської ради з питань екологічної
політики
ЯЛОВОМУ К. В.

Щодо надання статусу скверу земельній ділянці, що розташована по вул. Максима Кривоноса, 7, 11, вул. Братів Зерових 4/6 вСолом'янському районі орієнтовною площею 0,43 га.

Шановний Костянтине Володимировичу!

До мене, як депутата Київської міської ради звернулися мешканці будинків №7, №11 по вул. Максима Кривоноса та №4/6 по вул. Братів Зерових, що у Солом'янському районі м. Києва, з проханням ініціювати в Київській міській раді питання створення зеленої зони (скверу) на прибудинковій території своїх будинків. Дана земельна ділянка потребує благоустрою.

Враховуюче вищевикладене, з метою реалізації права кожного громадянина на безпечне для життя та здоров'я навколишнє середовище, визначеного статтею 50 Конституцією України, здійснення належного благоустрою та збереження зелених насаджень у місті Києві, прошу розглянути на засіданні постійної комісії Київської міської ради з питань екологічної політики можливість надання статусу скверу на земельній ділянці по вулиці Максима Кривоноса, 7, 11, та по вулиці Братів Зерових, 4/6 та проведення Київському комунальному об'єднанню зеленого будівництва та експлуатації зелених насаджень міста "Київзеленбуд" відповідних організаційно-правових заходів та подальшого оформлення права постійного користування зазначеною земельною ділянкою у встановленому порядку.

Відповідні матеріали необхідні для ініціювання даного питання знаходяться у додатку.

Додатки: 8 арк.

З повагою
Депутат Київської міської ради **Андрєєв А.С.**

ВИКОНАВЧИЙ ОРГАН КИЇВСЬКОЇ МІСЬКОЇ РАДИ
(КИЇВСЬКА МІСЬКА ДЕРЖАВНА АДМІНІСТРАЦІЯ)

ДЕПАРТАМЕНТ ЗЕМЕЛЬНИХ РЕСУРСІВ

вул. Хрещатик, 32-а, м. Київ, 01601, тел. (044) 279-58-72, ф. (044) 288-07-57,
КБУ "Контактний центр міста Києва"(044) 15-51, E-mail: dzr@kievcity.gov.ua Код ЄДРПОУ 26199097

№ 0570202/1-
на №08/279-002-382 від 06.09.2019

Депутатові Київської міської ради
Андрєєву А.С.

Шановний Андрію Сергійовичу!

Департаментом земельних ресурсів виконавчого органу Київської міської ради (Київської міської державної адміністрації) (далі – Департамент) Ваше депутатське звернення від 06.09.2019 № 08/279-002-382 розглянуто та повідомляється.

Згідно з даними міського земельного кадастру земельна ділянка, зазначена на графічних матеріалах, доданих до Вашого депутатського звернення, розташована в межах земельної ділянки з обліковим кодом 72:052:0002 площею 1,5522 га на вул. Івана Клименка у Солом'янському районі м. Києва та обліковується за комунальним підприємством по утриманню житлового господарства Залізничного району м. Києва, як багатоповерхова забудова ЖЕК-505.

Документи, що посвідчують право власності чи право користування (оренди) вказаною земельною ділянкою, у Департаменті зареєстровані не були. Рішення про передачу земельної ділянки у власність або у користування (оренду) будь-яким фізичним або юридичним особам Київською міською радою не приймались.

Враховуючи вищевикладене, Департамент підтримує ініціативу створення на зазначеній земельній ділянці в установленому порядку скверу з урахуванням вимог містобудівної документації.

Також інформуємо, що віднесення територій і об'єктів зеленої зони до відповідних груп здійснюється за рішеннями Київської міської ради на підставі державних будівельних норм України.

Рішенням Київської міської ради від 26.06.2018 № 997/5061 «Про ініціативи створення об'єктів благоустрою зеленого господарства міста Києва» визначено, що питання розгляду ініціатив щодо створення об'єктів благоустрою зеленого господарства (скверів, парків, алей, бульварів тощо) загального користування відносяться до повноважень постійної комісії Київської міської ради з питань екологічної політики.

Тобто, ініціаторам створення об'єкту благоустрою зеленого господарства на зазначеній території необхідно підготувати пакет документів та звернутися з заявою до постійної комісії Київської міської ради з питань екологічної політики.

Згідно з пунктом 3 рішення Київської міської ради від 26.06.2018 № 997/5061, у разі підтримки ініціативи створення зеленої зони постійна комісія Київської міської ради з питань екологічної політики звертається до Київського комунального об'єднання зеленого будівництва та експлуатації зелених насаджень міста "Київзеленбуд" (далі - КО "Київзеленбуд"), комунальних підприємств по утриманню зелених насаджень відповідного району міста з рекомендацією про необхідність подання клопотання про надання дозволу на розроблення проекту землеустрою щодо відведення земельної ділянки для створення ініційованої зеленої зони у встановленому порядку.

Враховуючи викладене, відповідно до пункту 2 Порядку набуття прав на землю із земель комунальної власності у місті Києві, затвердженого рішенням Київської міської ради від 20.04.2017 № 241/2463, КО "Київзеленбуд" необхідно звернутись з клопотанням про надання дозволу на розроблення проекту землеустрою щодо відведення земельної ділянки до Київської міської ради через приймальню Київради з земельних питань (вул. Хрещатик, 32-а, кім. 212, прийомні години: понеділок – четвер з 10:00 до 16:00, п'ятниця з 10:00 до 15:00).

До клопотання про надання дозволу на розроблення проекту землеустрою щодо відведення земельної ділянки додаються документи визначені Порядком.

У разі надходження відповідного клопотання про надання дозволу на розроблення проекту відведення з додатками, Департаментом буде його розглянуто в установленому порядку.

Одночасно, Департамент надає витяг з бази даних міського земельного кадастру (робочі матеріали).

Додаток на 2 арк. в 1 прим.

З повагою

Директор Петро ОЛЕНИЧ

Алла Кузнєцова 202 79 96

РЕЄСТР ЗЕМЕЛЬНИХ ДІЛЯНОК

Черговий план

Код ділянки	Землекористувачі	Адреса ділянки	Площа (кв.м)	Вид права	Цільове призначення
72:052:0001	Фізичні особи	вул. Івана Клименка, 15	1 727,17		1,
72:052:0002	Комунальне підприємство по утриманню житлового господарства Залізничного району м.Києва	вул. Івана Клименка	15 522,26		0,
72:052:0003	Комбінат комунальних підприємств АТ фірми "Укргазбуд"	вул. Червонопартизанська, 4/6	3 182,87		0,
72:052:0004	Комунальне підприємство зеленого господарства Залізничного району м.Києва		1 116,36		0,
72:052:0005	Приватне акціонерне товариство "ДТЕК Київські електромережі"	вул. Максима Кривоноса, 11	134,16		0,
72:052:0006	Комунальне підприємство виконавчого органу Київради (Київської міської державної адміністратиції) "Київтеплоенерго"	вул. Максима Кривоноса, 7	165,12		0,
72:052:0009	Приватне підприємство "ЛОТ"	вул. Преображенська, 7в	490,91	Право в процесі оформлення (Оренда на 10 років)	0, для експлуатації та обслуговування нежитлової будівлі

РОБОЧІ МАТЕРІАЛИ

Витяг з бази даних міського земельного кадастру від 12.09.2019 р.

м. Київ

Солом'янський р-н

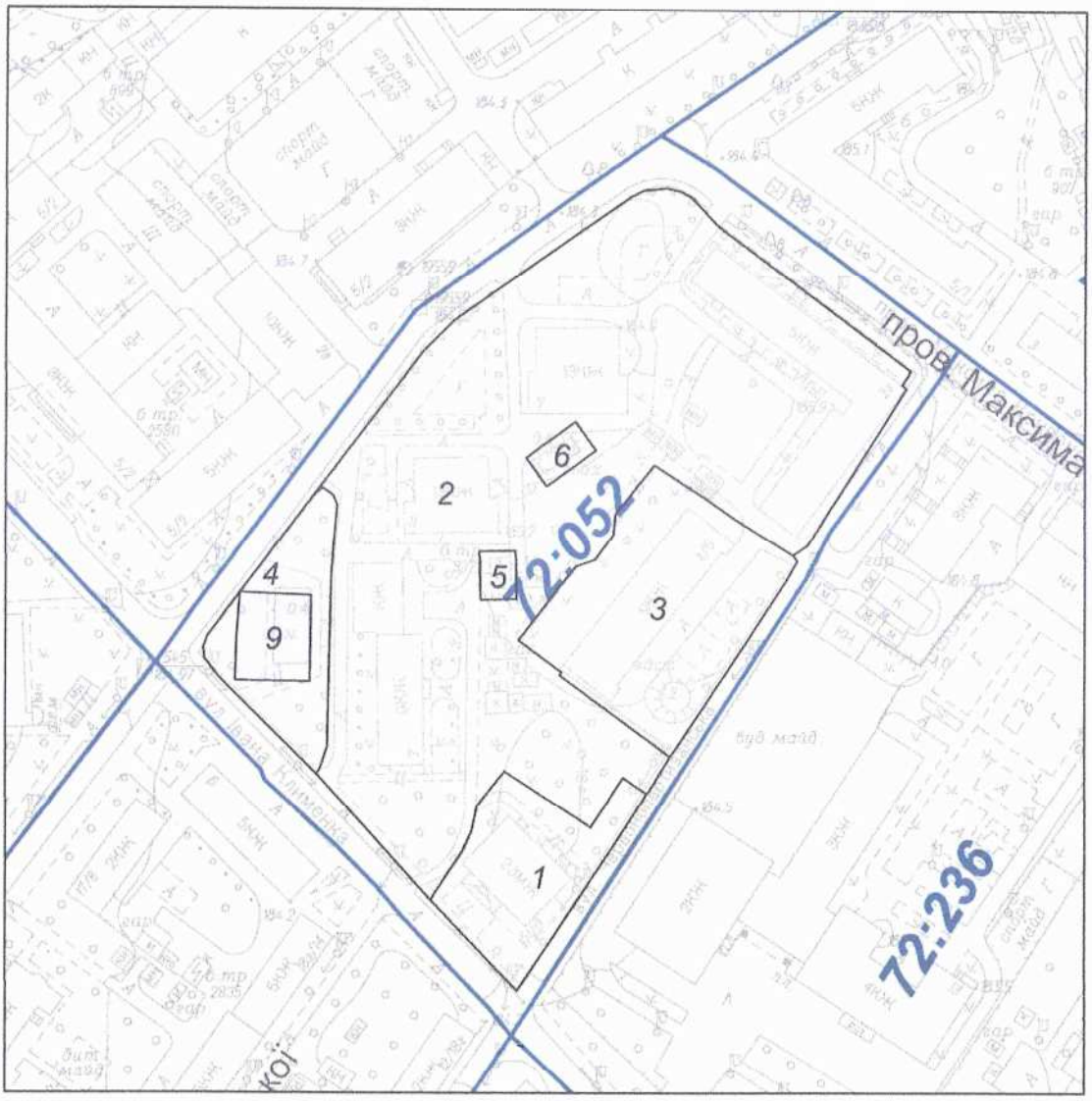

Масштаб 1:2000

**** Черговий план м.Києва ведеться з 1995 року***

виготовлено КП "Київський інститут земельних відносин"

КОМУНАЛЬНЕ ПІДПРИЄМСТВО
"КЕРУЮЧА КОМПАНІЯ З ОБСЛУГОВУВАННЯ
ЖИТЛОВОГО ФОНДУ СОЛОМ'ЯНСЬКОГО РАЙОНУ М. КИЄВА"
вул. Соціалістична, 6, м. Київ, 03186, тел./факс (044) 249-46-96
E-mail: info@kpsolor.com.ua Код ЄДРПОУ 35756919

17.09.2019 № 38-400/03

На № _____ від _____

Депутатові Київської міської ради
А. АНДРЄЄВУ

[redacted]

Про надання статусу скверу
території, орієнтовною площею 0,43 га,
за адресами: вул. Преображенська, 7,
вул. М. Кривоноса, 7, 11 та вул. Братів Зерових, 4/6

Шановний Андрію Сергійовичу!

У комунальному підприємстві «Керуюча компанія з обслуговування житлового фонду Солом'янського району м. Києва» розглянуто Ваше депутатське звернення від 06.09.2019 за № 08/279-002-383 щодо надання статусу скверу земельній ділянці за адресами: вул. Преображенська, 7, вул. М. Кривоноса, 7, 11 та вул. Братів Зерових, 4/6.

Повідомляємо, що комунальне підприємство «Керуюча компанія з обслуговування житлового фонду Солом'янського району м. Києва» не заперечує проти надання статусу скверу території біля житлових будинках № 7 на вул. Преображенській, № 7 та № 11 на вул. М. Кривоноса та № 4/6 на вул. Братів Зерових.

З повагою

В.о. директора [redacted] Костянтин ЛУК'ЯНОВ

Юрій Карасенко
Наталія Шевчук
Людмила Черишенко 275 52 48

пров. Максима
72:052
72:236
1
2
3
4
5
6
9

Депутату Київської міської ради
99 виборчого округу
Андрєєву А.С.

Звернення

Ми, мешканці будинку № 11 по вул. Максима Кривоноса, звертаємося до Вас із проханням підтримати нашу ініціативу та стурбованість щодо земельної ділянки біля нашого будинку.

Задля унеможливлення забудови даної території просимо Вас надати статус скверу земельній ділянці площею 0,43 га біля будинку № 11 по вул. Максима Кривоноса

Підписи мешканців будинку додаємо.

№	Прізвище, ім'я по-батькові	кв	Телефон	Підпис
1	[redacted]	1	[redacted]	[redacted]
2		44		
3		93		
4		96		
5		12		
6		12		
7		4		
8		84		
9		84		
10		84		
11.		95		
12		98		
13		98		
14		98		
15		98		
16		98		
17		92		
18		42		
19		71		
20		99		
21		75		
22		75		

3585 вх від 27.11.2019

Депутату Київської міської ради
99 виборчого округу
Андрєєву А.С.

Звернення

Ми, мешканці будинку № 7 по вул. Максима Кривоноса, звертаємося до Вас із проханням підтримати нашу ініціативу та стурбованість щодо земельної ділянки біля нашого будинку.

Задля унеможливлення забудови даної території просимо Вас надати статус скверу земельній ділянці площею 0,43 га біля будинку № 7 по вул. Максима Кривоноса

Підписи мешканців будинку додаємо.

№	Прізвище, ім'я по-батькові	кв	Телефон	Підпис
1	[redacted]			
2				
3				
4				
5				
6				
7				
8				
9				
10				
11				
12				
13				
14				
15				
16				
17				
18				

ДЕПУТАТ

КИЇВСЬКОЇ МІСЬКОЇ РАДИ VIII СКЛИКАННЯ

"16" січня 2020 р. № 08/279-002-47

Голові постійної комісії Київської Міської ради з питань екологічної політики

ЯЛОВОМУ К. В.

Щодо зміни план-схеми земельної ділянки ініціативи №08/279-002-549 від 02.12.2019 р.

Шановний Костянтине Володимировичу!

Прошу Вас при розгляді ініціативи №08/279-002-549 від 02.12.2019 року про створення зеленої зони (скверу) за адресою вул. Максима Кривоноса, №7, №11, вул. Братів Зерових, №4/6 в Солом'янському районі орієнтовною площею 0,43 га додати змінену план-схему земельної ділянки

Додаток __ арк. в 1 прим.

З повагою

Депутат Київської міської ради **Андрєєв А.С.**

Київська міська рада
16.01.2020 № **08/831**

Додаток:

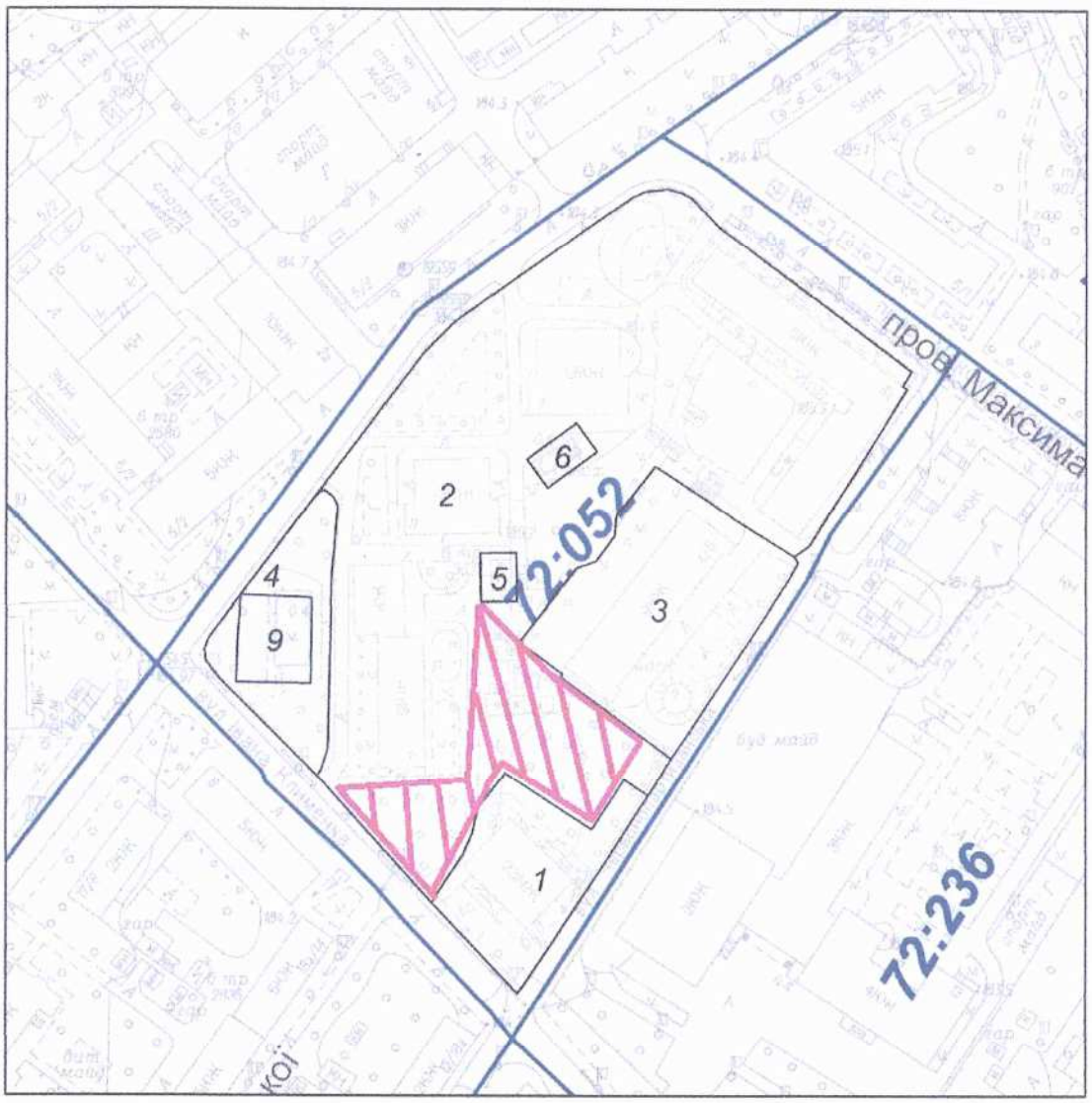

13

ДЕПУТАТ

КИЇВСЬКОЇ МІСЬКОЇ РАДИ VIII СКЛИКАННЯ

"14" січня 2020 р. № 08/279-002-45

Голові постійної комісії Київської
Міської ради з питань екологічної
політики
ЯЛОВОМУ К. В.

Щодо надання статусу скверу земельній ділянці,
що розташована по вул. Солом'янська, 37,
вул. Волгоградська, 29-А в
Солом'янському районі орієнтовною площею 0,45 га.

Шановний Костянтине Вволодимировичу!

До мене, як депутата Київської міської ради звернулися мешканці будинків №37 по вулиці Солом'янській та будинку №29-А по вул. Волгоградській, що у Солом'янському районі м. Києва, з проханням ініціювати в Київській міській раді питання створення зеленої зони (скверу) на прибудинковій території своїх будинків. Дана земельна ділянка потребую благоустрою.

Враховуюче вищевикладене, з метою реалізації права кожного громадянина на безпечне для життя та здоров'я навколишнє середовище, визначеного статтею 50 Конституцією України, здійснення належного благоустрою та збереження зелених насаджень у місті Києві, прошу розглянути на засіданні постійної комісії Київської міської ради з питань екологічної політики можливість надання статусу скверу на земельній ділянці по вулиці Солом'янська, 37, та по вулиці Волгоградська, 29-А та проведення Київському комунальному об'єднанню зеленого будівництва та експлуатації зелених насаджень міста "Київзеленбуд" відповідних організаційно-правових заходів та подальшого оформлення права постійного користування зазначеною земельною ділянкою у встановленому порядку.

Київська міська рада
14.01.2020 № **08/654**

Відповідні матеріали необхідні для ініціювання даного питання знаходяться у додатку.

Додаток: арк. 7 в 1 прим.

З повагою

Депутат Київської міської ради **Андрєєв А.С.**

ВИКОНАВЧИЙ ОРГАН КИЇВСЬКОЇ МІСЬКОЇ РАДИ
(КИЇВСЬКА МІСЬКА ДЕРЖАВНА АДМІНІСТРАЦІЯ)

ДЕПАРТАМЕНТ ЗЕМЕЛЬНИХ РЕСУРСІВ

вул. Хрещатик, 32-а, м. Київ, 01601, тел. (044) 279-58-72, ф. (044) 288-07-57,
КБУ "Контактний центр міста Києва" (044) 15-51, E-mail: dzr@kmda.gov.ua Код ЄДРПОУ 26199097

№ 0570202/1-
на № 08/279/002-501 від 20.11.2019

Депутатові Київської міської ради
А. АНДРЄЄВУ

Шановний Андрію Сергійовичу!

Департаментом земельних ресурсів виконавчого органу Київської міської ради (Київської міської державної адміністрації) (далі – Департамент) Ваше депутатське звернення від 13.06.2019 № 08/279/08/140-1434 про надання статусу скверу території орієнтовною площею 0,45 га за адресою - вул. Волгоградська, 29-А, Солом'янська, 37, та 41, к. 2 розглянуто та повідомляється.

За даними Міського земельного кадастру зазначена на доданих до Вашого депутатського звернення графічних матеріалах земельна ділянка площею 5,83 га (код 72:215:0042) за адресою - вул. Волгоградська, 41/25, вул. Солом'янська, 27, 29, 31, 35, 37, 39, 41 обліковується за комунальним підприємством по утриманню житлового господарства Солом'янського району м. Києва.

Рішення Київською міською радою щодо відведення вказаної земельної ділянки не приймалось. Інформація щодо її державної реєстрації у Державному земельному кадастрі та державної реєстрації речових прав на неї у Департаменті відсутня.

Враховуючи викладене, Департамент земельних ресурсів підтримує ініціативу створення на зазначеній земельній ділянці в установленому порядку скверу за умови вирішення майно-правових питань та з урахуванням містобудівної ситуації.

Додатково повідомляємо, що рішенням Київської міської ради від 26.06.2018 № 997/5061 «Про ініціативи створення об'єктів благоустрою зеленого господарства міста Києва» визначено, що питання розгляду ініціатив щодо створення об'єктів благоустрою зеленого господарства (скверів, парків, алей, бульварів тощо) загального користування відносяться до повноважень постійної комісії Київської міської ради з питань екологічної політики.

При цьому, Департамент надає витяг з бази даних міського земельного кадастру (робочі матеріали) по запитуваній земельній ділянці.

Додаток:

- витяг з бази даних міського земельного кадастру (робочі матеріали) на 1 арк., в 1 прим.

З повагою

Директор

Петро ОЛЕНИЧ

Алла Кузнєцова
Максим Рабець 202 79 94

РОБОЧІ МАТЕРІАЛИ

Витяг з бази даних міського земельного кадастру від 28.11.2019 р.

м. Київ

Солом'янський р-н

Масштаб 1:2000

**** Черговий план м.Києва ведеться з 1995 року***

виготовлено КП "Київський інститут земельних відносин"

РЕЄСТР ЗЕМЕЛЬНИХ ДІЛЯНОК

Черговий план

Код ділянки	Землекористувачі	Адреса ділянки	Площа (кв.м)	Вид права	Цільове призначення
72:210:0033	Товариство з обмеженою відповідальністю "Протасів Яр"	в кварталі вул.Волгоградської, Докучаєвської,. Протасів Яр та Солом'янської	148 701,94	Власність	1.13.2, для будівництва житлового комплексу з об'єктами соціально-культурного та побутового призначення в кварталі вулиць Волгог
72:215:0025	Житлово-будівельний кооператив "Луна-1"	вул. Волгоградська, 29	780,98		0,
72:215:0028	Обслуговуючий кооператив "Світоч"	вул. Солом'янська, 41	4 514,33		0,
72:215:0029	Житлово-будівельний кооператив "Молодіжний-2"	вул. Волгоградська, 29а	4 563,92		0,
72:215:0042	Комунальне підприємство по утриманню житлового господарства Солом'янського району м.Києва	вул. Волгоградська, 41/25, вул. Солом'янська, 27,29,31,35,37,39,41	58 276,05		0,
72:215:0109	Землі не надані у власність чи користування		617,32		1,

КОМУНАЛЬНЕ ПІДПРИЄМСТВО
"КЕРУЮЧА КОМПАНІЯ З ОБСЛУГОВУВАННЯ
ЖИТЛОВОГО ФОНДУ СОЛОМ'ЯНСЬКОГО РАЙОНУ М. КИЄВА"
вул. Соціалістична, 6, м. Київ, 03186, тел./факс (044) 249-46-96
E-mail: info@kpsolor.com.ua Код ЄДРПОУ 35756919

22.11.2019 № 38-5077/03

На № _____ від _____

Депутатові Київської міської ради
А. АНДРЄЄВУ
вул. Преображенська, 21
м. Київ, 03110

Про надання статусу скверу
території, орієнтовною площею 0,45 га,
за адресами: вул. Волгоградська, 29-А,
вул. Солом'янська, 37 та вул. Солом'янська, 41корп. 2

Шановний Андрію Сергійовичу!

У комунальному підприємстві «Керуюча компанія з обслуговування житлового фонду Солом'янського району м. Києва» розглянуто Ваше депутатське звернення від 20.11.2019 № 08/279-002-502 щодо надання статусу скверу земельній ділянці за адресами: вул. Волгоградська, 29-А, вул. Солом'янська, 37 та вул. Солом'янська, 41корп. 2

Повідомляємо, що комунальне підприємство «Керуюча компанія з обслуговування житлового фонду Солом'янського району м. Києва» не заперечує проти надання статусу скверу території біля житлового будинку № 37 на вул. Солом'янській.

Житлові будинки № 29-А на вул. Волгоградській та № 41 корп. 2 на вул. Солом'янській не перебувають у господарському віданні комунального підприємства «Керуюча компанія з обслуговування житлового фонду Солом'янського району м. Києва».

З повагою

В.о. директора Костянтин ЛУК'ЯНОВ

Євген Баранов
Наталія Шевчук
Людмила Чернишенко 275 52 40

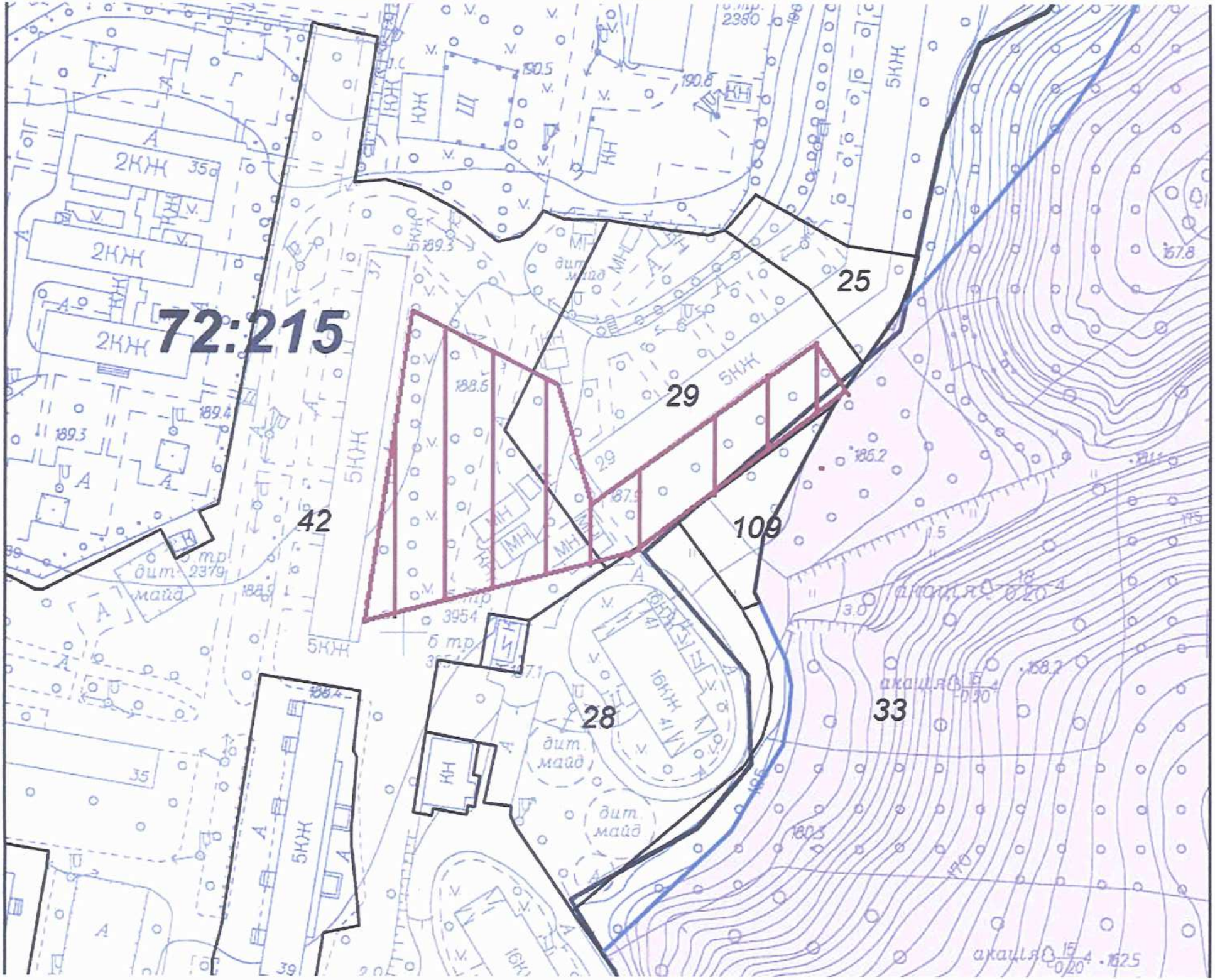
72:215
42
25
29
109
28
33
2КЖ
5КЖ
16КЖ
КН
дит. майд
акація

Депутату Київської міської ради
99 виборчого округу
Андрєєву А.С.

Звернення

Ми, мешканці будинку № 37 по вул. Солом'янській, звертаємося до Вас із проханням підтримати нашу ініціативу та стурбованість щодо земельної ділянки біля нашого будинку.

Задля унеможливлення забудови даної території просимо Вас надати статус скверу земельній ділянці площею 0,45 га біля будинку № 37 по вул. Солом'янській та будинку № 29-А по вул. Волгоградській.

Підписи мешканців будинку додаємо.

№	Прізвище, ім'я по-батькові	кв	Телефон	Підпис
1				
2				
3				
4				
5				
6				
7				
8				
9.				
10.				
11				
12				
13.				
14.				
15				
16				
17.				
18.				
19				
20				
21				
22				

Депутату Київської міської ради
99 виборчого округу
Андрєєву А.С.

Звернення

Ми, мешканці будинку № 29-А по вул. Волгоградській, звертаємося до Вас із проханням підтримати нашу ініціативу та стурбованість щодо земельної ділянки біля нашого будинку.

Задля унеможливлення забудови даної території просимо Вас надати статус скверу земельній ділянці площею 0,45 га біля будинку № 29-А по вул. Волгоградській та будинку № 37 по вул. Солом'янській.

Підписи мешканців будинку додаємо.

№	Прізвище, ім'я по-батькові	кв	Телефон	Підпис
1				
2				
3				
4				
5				
6				
7				
8				
9				
10				
11				
12				
13				
14				
15				
16				
17				
18				
19				
20				
21				
22				

ДЕПУТАТ

КИЇВСЬКОЇ МІСЬКОЇ РАДИ VIII СКЛИКАННЯ

"16" січня 2020 р. № 08/279-002-48

Голові постійної комісії Київської
Міської ради з питань екологічної
політики
ЯЛОВОМУ К. В.

Щодо зміни план-схеми земельної ділянки
ініціативи №08/279-002-45 від 14.01.2020 р.

Шановний Костянтине Володимировичу!

Прошу Вас при розгляді ініціативи №08/279-002-45 від 14.01.2020 року про створення зеленої зони (скверу) за адресою вул. Солом'янська, №37, вул. Волгоградська, №29-А в Солом'янському районі орієнтовною площею 0,45 га додати змінену план-схему земельної ділянки

Додаток:___арк. в 1 прим.

З повагою

Депутат Київської міської ради **Андрєєв А.С.**

Київська міська рада
16.01.2020 № 08/835

Додаток:

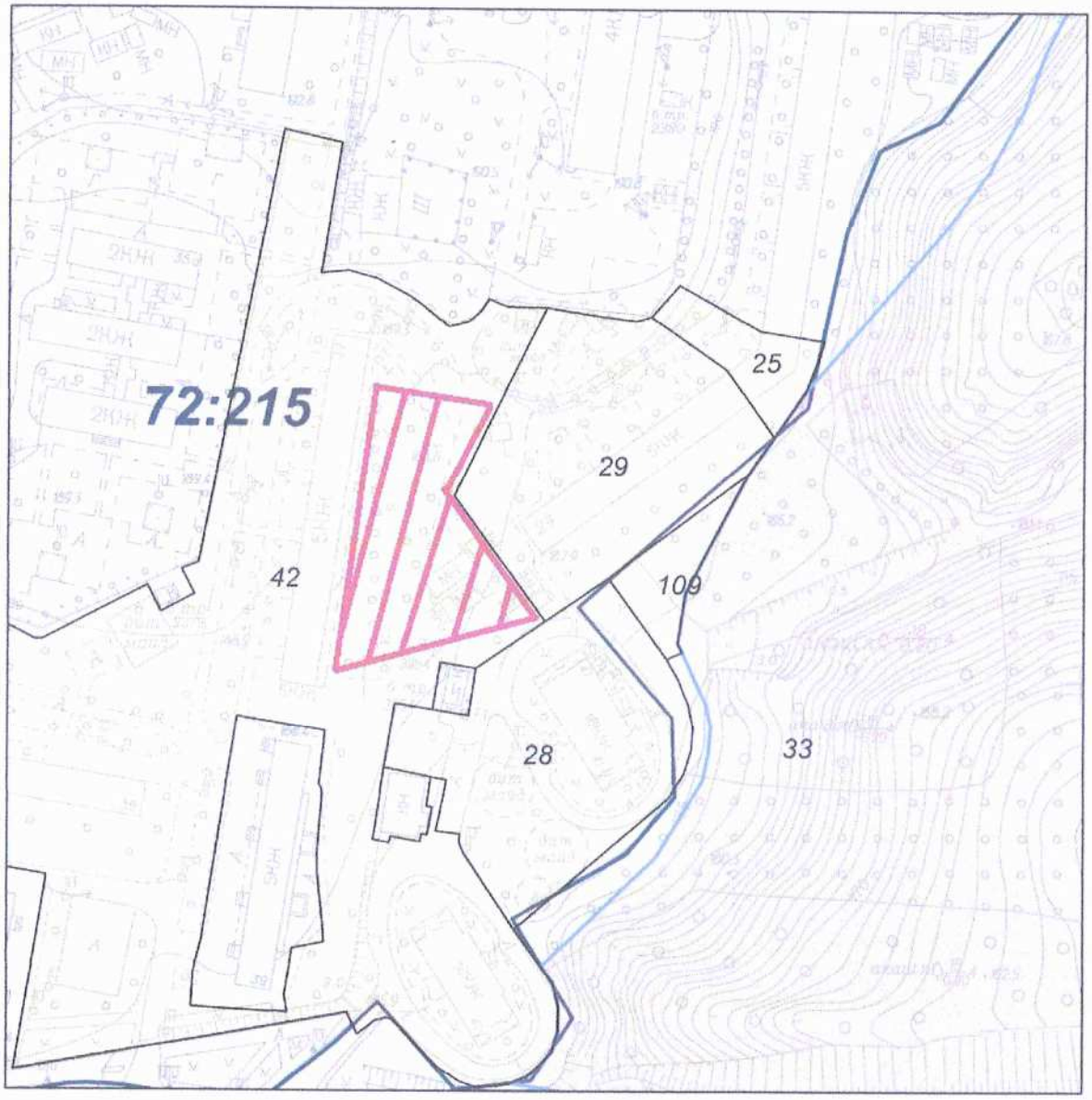

14

Київська міська рада
26.12.2019 № **08/31156**

ДЕПУТАТ
КИЇВСЬКОЇ МІСЬКОЇ РАДИ VIII СКЛИКАН.

«26» грудня 2019 року № 08/279/08/051-1070

Голові постійної комісії Київської міської ради з питань екологічної політики

Яловому Костянтину Володимировичу

Ініціатива щодо створення скверу на бульварній частині вулиці Антоновича від будинку №1 до будинку №25

Шановний Костянтине Володимировичу!

До мене, як до депутата Київської міської ради VIII скликання постійно звертаються жителі вул. Антоновича в Голосіївському районі міста Києва з проханням облаштувати сквер на території бульварної частини вулиці Антоновича від будинку №1 до будинку №25, орієнтовною площею 0,67 га.

Вулиця Антоновича має велике значення для нашого міста. Вулиця виникла в 30-ті роки XIX століття і складалася з двох вулиць: Кузнéчної (від ковальських майстерень, колись розташованих уздовж неї; проходила між теперішніми вулицями Льва Толстого та Івана Федорова) і Нáбережно-Лúбідської (від річки Либідь, що протікає паралельно вулиці Антоновича). У 1909 році обидві вулиці були об'єднані під назвою Кузнéчна. У 1913 році на її початку на ділянці між нинішніми вулицями Льва Толстого і Саксаганського було облаштовано бульвар. У березні 1919 році вулиця отримала назву Пролетарська. 1936 року перейменована на вулицю Горького, на честь російського письменника Максима Горького.

Сучасну назву на честь українського історика, археолога, етнографа Володимира Антоновича, котрий мешкав на цій вулиці в будинку № 40 вулиця отримала в 2014 році.

По обидва боки вздовж бульвару від будинку №1 до будинку №25 по вулиці Антоновича розташовано велику кількість пам'яток історії та архітектури, таких як: прибутковий будинок із флігелем 1911 року. зведений у стилі модерн архітектором Абрамом Трахтенбергом; житловий будинок початку 1910-х років у стилі неоампір, що належав родині Терещенків; прибутковий будинок початку 1910-х років; садиба Кучера, зведена у 1899–1900 роках за проектом архітектора Володимира Ніколаєва.

Вик.:Олександр Слободянюк 093-121-13-72

Мешканці прилеглих будинків охоче користуються зазначеною бульварною частиною вулиці Антоновича для прогулянок та піклуються про стан зелених насаджень, задля підтримання рівня комфортності життя в центрі столиці.

Враховуючи значущість вулиці Антоновича для нашого міста, та його мешканців і гостей столиці, керуючись Законом України «Про місцеве самоврядування в Україні», Законом України «Про статус депутатів місцевих рад», Регламентом Київської міської ради, відповідно до порядку, передбаченого Рішенням Київської міської ради № 997/5061 від 26 червня 2018 року, прошу Вас розглянути дану ініціативу щодо створення скверу на бульварній частині вулиці Антоновича від будинку №1 до будинку №25.

Додатки:

1. Підписи мешканців прилеглих будинків на підтримку ініціативи на 2 арк.
2. План-схема розташування зеленої зони.
3. Висновок Департаменту земельних ресурсів виконавчого органу Київської міської ради (КМДА).

З повагою
– депутат

Олеся ПИНЗЕНИК

Вик.:Олександр Слободянюк 093-121-13-72

Додаток до Депутатського звернення від 26 грудня 2019 року № 08/279/08/051-1070

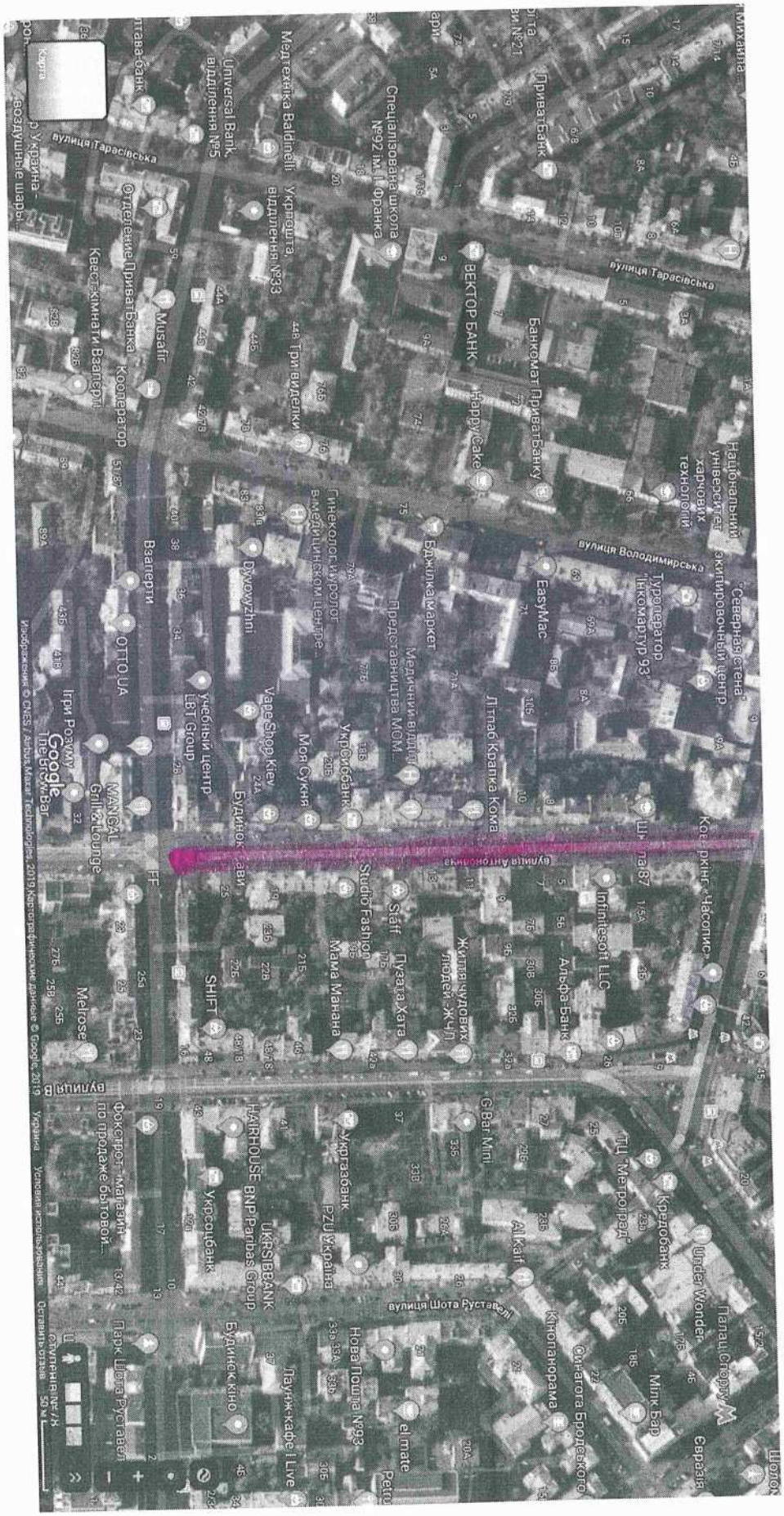

Вик.:Олександр Слободянюк 093-121-13-72

ВИКОНАВЧИЙ ОРГАН КИЇВСЬКОЇ МІСЬКОЇ РАДИ
(КИЇВСЬКА МІСЬКА ДЕРЖАВНА АДМІНІСТРАЦІЯ)

ДЕПАРТАМЕНТ ЗЕМЕЛЬНИХ РЕСУРСІВ

вул. Хрещатик, 32-а, м. Київ, 01601, тел. (044) 279-58-72, ф. (044) 288-07-57,
КБУ "Контактний центр міста Києва" (044) 15-51, E-mail: dzr@kmda.gov.ua Код ЄДРПОУ 26199097

_____№_____
на № _____ *від*_____

Депутатові Київської міської ради
VIII скликання
Пинзеник О.О.
Alexslobodyanyuk98@gmail.com

Шановна Олесю Олександрівно!

Департаментом земельних ресурсів виконавчого органу Київської міської ради (Київської міської державної адміністрації) Ваші депутатські звернення від 28.11.2019 №№ 08/279/08/051-1049, 08/279/08/051-1050, 08/279/08/051-1051 розглянуті та повідомляється.

За даними Міського земельного кадастру земельна ділянка, позначена на доданій до Вашого звернення від 28.11.2019 № 08/279/08/051-1049 план-схемі, потрапляє в межі земельної ділянки площею 0,6385 га на вул. Микільсько-Ботанічній, 15/17а, 17/19, 17/15 у Голосіївському районі м. Києва (код 76:061:0005), яка обліковується за ДКПЖГ (ЖЕК-104) / Житлово-будівельний кооператив "Університет". Київська міська рада рішення про передачу вказаної земельної ділянки у власність або користування не приймала. Інформація щодо державної реєстрації речових прав на неї у Департаменті відсутня.

Земельна ділянка, позначена на доданій до Вашого звернення від 28.11.2019 № 08/279/08/051-1050 план-схемі, на бульварній частині по вул. Антоновича від будинку № 1 до будинку № 25 не зареєстрована та не обліковується. Київська міська рада рішення про передачу вказаної земельної ділянки у власність або користування не приймала. Інформація щодо державної реєстрації речових прав на неї у Департаменті відсутня.

Земельна ділянка, позначена на доданій до Вашого звернення від 28.11.2019 № 08/279/08/051-1051 план-схемі, потрапляє в межі земельної ділянки площею 0,0963 га на вул. Старообухівській, 5в (кадастровий номер 8000000000:90:376:0078), яка на підставі рішення Київської міської ради від 01.10.2007 № 541/3375 передана у приватну власність гр. Крапівіній О.В. для будівництва та обслуговування житлового будинку, господарських будівель та споруд (державний акт на право власності на земельну ділянку від 21.01.2008

№ 07-7-03822). В подальшому право власності на земельну ділянку перейшло до гр. Корчевного М.А. відповідно до цивільно-правової угоди.

Водночас зазначаємо, що відомості Міського земельного кадастру не є підтвердженням виникнення права власності (користування) земельними ділянками, та носять виключно інформативний характер.

Додатково інформуємо, що відповідно до статей 125, 126 Земельного кодексу України право власності на земельну ділянку, а також право постійного користування та право оренди земельної ділянки виникають з моменту державної реєстрації цих прав.

Державна реєстрація речових прав на землю здійснюється відповідно до Закону України «Про державну реєстрацію речових прав на нерухоме майно та їх обтяжень».

Пунктом 3 частини першої статті 7 зазначеного закону визначено, що Міністерство юстиції України забезпечує створення та функціонування Державного реєстру прав та є його держателем.

Інформацію з Державного реєстру речових прав на нерухоме майно можна отримати, зокрема, за допомогою електронного сервісу https://kap.minjust.gov.ua.

З повагою

Директор Петро ОЛЕНИЧ

Алла Кузнєцова 234 85 49
Інна Ковалевська

11. Роздруківка мапи розташування історико-культурних пам'яток з Містобудівного кадастру Києва.

«26» грудня 2019р.

З повагою,
Ященко Корнелія Василівна [redacted]

та мешканці бульварної частини вулиці В.Антоновича:

№	Прізвище, ім'я, по-батькові
1.	Ященко О.В
2.	[redacted]
3.	[redacted]
4.	[redacted]
5.	[redacted]
6.	[redacted]
7.	[redacted]
8.	[redacted]
9.	[redacted]
10.	[redacted]
11.	[redacted]
12.	[redacted]
13.	[redacted]
14.	[redacted]
15.	[redacted]
16.	[redacted]
17.	[redacted]
18.	[redacted]
19.	[redacted]
20.	[redacted]
21.	[redacted]
22.	[redacted]
23.	[redacted]
24.	[redacted]
25.	[redacted]
26.	[redacted]
27.	[redacted]
28.	[redacted]
29.	[redacted]
30.	[redacted]
31.	[redacted]
32.	[redacted]
33.	[redacted]
34.	[redacted]
35.	[redacted]
36.	[redacted]

37.			
38.			
39.			
40.			
41.			
42.			
43.			
44.			
45.			
46.			
47.			
48.			
49.			
50.			
51.			
52.			
53.			
54.			
55.			
56.			
57.			
58.			
59.			
60.			
61.			
62.			
63.			
64.			
65.			
66.			
67.			
68.			
69.			
70.			
71.			
72.			
73.			
74.			
75.			
76.			
77.			
78.			
79.			
80.			
81.			
82.			
83.			
84.			
85.			
86.			

15

Київська міська рада
26.12.2019 № 08/31155

ДЕПУТАТ
КИЇВСЬКОЇ МІСЬКОЇ РАДИ VIII СКЛИКАННЯ

«26» грудня 2019 року

№ 08/279/08/051-1071

Голові постійної комісії Київської міської ради з питань екологічної політики

Яловому Костянтину Володимировичу

Ініціатива щодо створення скверу
на земельних ділянках площею 0.070588 га,
що знаходяться біля будинку
за адресою вул. Жилянська, 72

Шановний Костянтине Володимировичу!

До мене, як до депутата Київської міської ради VIII скликання постійно звертаються жителі будинку по вул. Жилянська, 72 в Голосіївському районі міста Києва з проханням облаштувати сквер на земельних ділянках площею 0.070588 га, що знаходяться біля їхнього будинку за адресою вул. Жилянська, 72 у Голосіївському районі міста Києва.

Не дивлячись на те, що мешканці будинку разом з працівниками ЖЕК-105 доглядають за цією територією (висаджуючи квіти, кущі) та постійно контролюють її санітарний стан, мешканці прилеглих будинків перетворюють вказані ділянки на місце вигулу собак, а звичайні перехожі постійно викидають сміття та недопалки.

Принагідно, варто зазначити, що вулиця Жилянська – це одна з вулиць, що зустрічає та супроводжує гостей міста та туристів.

Створення скверу на згаданих земельних сприятиме покращенню благоустрою міста та підвищенню рівня комфорту для проживання в мікрорайоні.

Тому, з метою озеленення та збереження території поблизу будинку за адресою вул. Жилянська, 72 виникла необхідність створити сквер на вказаних земельних ділянках.

Враховуючи численні звернення мешканців громади, керуючись Законом України «Про місцеве самоврядування в Україні», Законом України «Про статус депутатів місцевих рад», Регламентом Київської міської ради, відповідно до

Вик.:Олександр Слободянюк 093-121-13-72

порядку, передбаченого Рішенням Київської міської ради № 997/5061 від 26 червня 2018 року, прошу Вас розглянути дану ініціативу щодо створення скверу на земельних ділянках площею 0.070588 га, що знаходяться біля будинку за адресою вул. Жилянська, 72 у Голосіївському районі міста Києва.

Додатки:

1. Підписи мешканців прилеглих будинків на підтримку ініціативи на 4 арк.
2. План-схема розташування зеленої зони.
3. Висновок Департаменту земельних ресурсів виконавчого органу Київської міської ради (КМДА).

З повагою

– депутат **Олеся ПИНЗЕНИК**

Вик.:Олександр Слободянюк 093-121-13-72

Додаток до Депутатського звернення від 26 грудня 2019 року № 08/279/08/051-1071



Вик.:Олександр Слободянюк 093-121-13-72

ВИКОНАВЧИЙ ОРГАН КИЇВСЬКОЇ МІСЬКОЇ РАДИ
(КИЇВСЬКА МІСЬКА ДЕРЖАВНА АДМІНІСТРАЦІЯ)

ДЕПАРТАМЕНТ ЗЕМЕЛЬНИХ РЕСУРСІВ

вул. Хрещатик, 32-а, м. Київ, 01601, тел. (044) 279-58-72, ф. (044) 288-07-57,
КБУ "Контактний центр міста Києва" (044) 15-51, E-mail: dzr@kmda.gov.ua Код ЄДРПОУ 26199097

19.06.2019 № 0570202/1-11584
на № 08/279/08/051-898 від 13.06.2019

Депутатові Київської міської ради
VIII скликання
Пинзеник О.О.

Шановна Олеся Олександрівно!

Департаментом земельних ресурсів виконавчого органу Київської міської ради (Київської міської державної адміністрації) (далі – Департамент) Ваше депутатське звернення від 13.06.2019 № 08/279/08/051-898 щодо надання інформації про статус земельної ділянки біля будинку № 72 на вул. Жилянській у Голосіївському районі м. Києва розглянуто та повідомляється.

За даними міського земельного кадастру земельна ділянка, вказана на графічних матеріалах долучених до Вашого звернення, розташована в межах земельної ділянки площею 0,3700 га (код 72:083:0024) за адресою: вул. Жилянська, 72 у Голосіївському районі м. Київ, що обліковується за Мартинюк І.В., Мартинюк Б.С., комунальним підприємство «Керуюча компанія з обслуговування житлового фонду Голосіївського району м. Києва», товариством з обмеженою відповідальністю «ІНВЕСТ-РІЕЛТІ», товариством з обмеженою відповідальністю «Блізман Інвес».

Рішення про передачу юридичним або фізичним особам вказаної земельної ділянки за поданням Департаменту Київська міська рада не приймала.

Інформація щодо державної реєстрації зазначеної земельної ділянки в Державному земельному кадастрі та державної реєстрації речових прав на неї в Департаменті відсутні.

Враховуючи викладене, Департамент не має заперечень щодо розгляду питання влаштування скверу на земельній ділянці, про яку йдеться, при умові уточнення її функціонального призначення містобудівною документацією (план зонування або детальний план території) та вирішення майново-правих питань із власниками будівлі, яка розташована на земельній ділянці.

З повагою

Директор Петро ОЛЕНИЧ

Алла Кузнецова 234 85 49
Валентина Шванько

Прийнято:
17.05.2019 р.

Депутату Київської міської ради
Пинзеник Олесі Олександрівні

Мешканців будинку № 72 по
вул. Жилянській у Голосіївському
районі міста Києва

Шановна Олесю Олександрівно!

Ми, мешканці будинку № 72 по вул. Жилянській у Голосіївському районі міста Києва, звертаємось до Вас як до депутата нашого округу з проханням допомогти нам присвоїти статус скверу зеленої зони, яка знаходиться в межах нашої прибудинкової території.

Так, слід зазначити, що дана територія розташована перед нашим будинком, виходить на вулицю Жилянську і складається з двох ділянок (12,70*30 м^2 і 12,40*26,20 м^2).

Не дивлячись на те, що мешканці будинку разом з працівниками ЖЕК-105 доглядають за цією територією (висаджують квіти, кущі) та постійно контролюють її санітарний стан, мешканці прилеглих будинків перетворюють цю територію на місце вигулу собак, а звичайні перехожі постійно кидають сміття та недопалки.

Між іншим, враховуючи те, що вулиця Жилянська – це одна з вулиць, що зустрічає та супроводжує гостей міста, його туристів, вважаємо, що зелена зона біля нашого будинку потребує більшої уваги та догляду.

Тому, пані Олесю Олександрівно, просимо Вас посприяти вирішенню нашої проблеми та допомогти прикрасити наш район та місто ще одним куточком зеленої зони.

Підписний лист мешканців будинку № 72 по вул. Жилянській у Голосіївському районі міста Києва та схема розташування зеленої зони прибудинкової території додається.

ПІДПИСНИЙ ЛИСТ

мешканців будинку № 72 по вул. Жилянській у Голосіївському районі міста Києва щодо присвоєння статусу скверу зеленій зоні, яка знаходиться в межах прибудинкової території будинку № 72 по вул. Жилянській

кв. 10 Рух
кв. 1 Сля

кв. Ков
кв 2 Ков
кв. Ков
кв Лем
кв 10 Пон
Пон

кв 3 Сф
Сф

№3 Горд
Ком
кв. 2 Коз

кв 2 Шч
Шч
кв. 1 Ку
Ку
Ку

кв 1 Сид
Сид

кв 1 По
По

кв. 1
Л

кв Бу

кв 5

кв 5

кв 5

кв 6

кв 6

кв 6

кв 6

кв 6

6

4

4

в. 3

в. 3

кв. 3

кв 7

кв 7

кв 7

7

кв. 91

16

Київська міська рада
26.12.2019 № **08/31153**

ДЕПУТАТ
КИЇВСЬКОЇ МІСЬКОЇ РАДИ VIII СКЛИКАННЯ

«26» грудня 2019 року

№ 08/279/08/051-1072

Голові постійної комісії Київської міської ради з питань екологічної політики

Яловому Костянтину Володимировичу

Ініціатива щодо створення скверу на перетині вулиці Антоновича та вулиці Лабораторної

Шановний Костянтине Володимировичу!

До мене, як до депутата Київської міської ради VIII скликання постійно звертаються жителі будинків, що знаходяться на перетині вулиці Антоновича та вулиці Лабораторної в Голосіївському районі міста Києва з проханням облаштувати сквер на земельній ділянці, орієнтовною площею 0.0577 га, що знаходиться біля перехрестя вулиць Антоновича та Лабораторної у Голосіївському районі міста Києва.

Не дивлячись на те, що мешканці будинку разом з працівниками ЖЕК-105 доглядають за цією територією (висаджуючи квіти, кущі) та постійно контролюють її санітарний стан, мешканці прилеглих будинків перетворюють вказану ділянку на місце вигулу собак та паркування власних автомобілів, а звичайні перехожі постійно викидають сміття та недопалки.

Створення скверу на згаданій земельній ділянці сприятиме покращенню благоустрою міста та підвищенню рівня комфорту для проживання в мікрорайоні.

Тому, з метою озеленення та збереження території на перетині вул.Антоновича та вул.Лабораторної у Голосіївському районі м. Києва виникла необхідність створення скверу на земельній ділянці орієнтовною площею 0,0577 га, що знаходиться біля перехрестя вулиць Антоновича та Лабораторної у Голосіївському районі міста Києва.

Враховуючи численні звернення мешканців прилеглих будинків, керуючись Законом України «Про місцеве самоврядування в Україні», Законом України «Про статус депутатів місцевих рад», Регламентом Київської міської

Вик.:Олександр Слободянюк 093-121-13-72

ради, відповідно до порядку, передбаченого Рішенням Київської міської ради № 997/5061 від 26 червня 2018 року, прошу Вас розглянути дану ініціативу щодо створення скверу на земельній ділянкці площею 0.0577 га, що знаходиться на перетині вулиці Антоновича та вулиці Лабораторної у Голосіївському районі міста Києва.

Додатки:

1. Підписи мешканців прилеглих будинків на підтримку ініціативи на 12 арк.
2. План-схема розташування зеленої зони.
3. Висновок Департаменту земельних ресурсів виконавчого органу Київської міської ради (КМДА).

З повагою

– депутат **Олеся ПИНЗЕНИК**

О. Пинзеник

Вик.:Олександр Слободянюк 093-121-13-72

Додаток до Депутатського звернення від 26 грудня 2019 року № 08/279/08/051-1072

Вик.:Олександр Слободянюк 093-121-13-72

ВИКОНАВЧИЙ ОРГАН КИЇВСЬКОЇ МІСЬКОЇ РАДИ
(КИЇВСЬКА МІСЬКА ДЕРЖАВНА АДМІНІСТРАЦІЯ)

ДЕПАРТАМЕНТ ЗЕМЕЛЬНИХ РЕСУРСІВ

вул. Хрещатик, 32-а, м. Київ, 01601, тел. (044) 279-58-72, ф. (044) 288-07-57,
КБУ "Контактний центр міста Києва" (044) 15-51, E-mail: dzr@kmda.gov.ua Код ЄДРПОУ 26199097

_____ №_____
на № _____ *від*_____

Депутатові Київської міської ради
VIII скликання
Пинзеник О.О.

Шановна Олеся Олександрівно!

Департаментом земельних ресурсів виконавчого органу Київської міської ради (Київської міської державної адміністрації) (далі – Департамент) Ваше депутатське звернення від 15.04.2019 №08/279/08/051-869 щодо земельної ділянки на перетині вул. Антоновича та вул. Лабораторної у Голосіївському районі м. Києва розглянуто та повідомляється.

За даними міського земельного кадастру земельна ділянка, позначена на доданій до Вашого звернення план-схемі, площею 0,0577 га (код 79:028:0006) обліковується, як землі не надані у власність чи користування.

Київська міська рада рішення про передачу у власність, користування або оренду зазначеної земельної ділянки не приймала. Інформація щодо державної реєстрації речових прав на земельну ділянку в Департаменті відсутня.

З повагою

Директор Петро ОЛЕНИЧ

Алла Кузнецова 234 85 49
Інна Ковалевська

Депутату
Київської міської ради
Олесі Пинзеник

ЗВЕРНЕННЯ

Ми, мешканці прилеглих домів до ділянки на перетині вул. Антоновича та вул. Лабораторної площею 0,0577 га (код 79:028:0006) просимо Вас посприяти у створенні скверу на вищевказаній ділянці задля унеможливлення забудови даної ділянки та створенню належних умов для відпочинку.

ПІДПИСИ
мешканців прилеглих будинків за створення скверу на перетині вул. Антоновича та вул. Лабораторної

№	ПІБ	Адреса проживання	Контактний телефон	Підпис
1.	[redacted]			
2.				
3.				
4.				
5				
6.				
7.				
8.				

ПІДПИСИ

		Контактний телефон	Підпис
13			
14.			
15.			
16.			

ПІДПИСИ

мешканців прилеглих будинків за створення скверу на перетині вул. Антоновича та вул. Лабораторної

№	ПІБ	Адреса проживання	Контактний телефон	Підпис
1	[redacted]	Головко 94-96	[redacted]	
2				
3				
4				
5				
6				
7				
8				
9				
10				
11				
12				
14				
15				
16				

ПІДПИСИ

мешканців прилеглих будинків за створення скверу на перетині
вул. Антоновича та вул. Лабораторної

№	ПІБ	Адреса проживання	Контактний телефон	Підпис
17				
18				
19				
20				
21				
22				
23				
24				
25				
26				
27				
28				
29				
30				

ПІДПИСИ

мешканців прилеглих будинків за створення скверу на перетині вул. Антоновича та вул. Лабораторної

№	ПІБ	Адреса проживання	Контактний телефон	Підпис
31	[redacted]	[redacted]		
32				
33				
34				
35				
36				
37				
38				
39				
40				
41				
42				
43				

ПІДПИСИ

мешканців прилеглих будинків за створення скверу на перетині вул. Антоновича та вул. Лабораторної

№	ПІБ	Адреса проживання	Контактний телефон	Підпис
01	[redacted]			
02	[redacted]			
03	[redacted]			
04	[redacted]			
05	[redacted]			
78	[redacted]			
07	[redacted]			
08	[redacted]			
09	[redacted]			
10	[redacted]			
11	[redacted]			
12	[redacted]			
13	[redacted]			
14	[redacted]			

ПІДПИСИ

мешканців прилеглих будинків за створення скверу на перетині вул. Антоновича та вул. Лабораторної

№	ПІБ	Адреса проживання	Контактний телефон	Підпис
15.	[redacted]			
16.				
17.				
18				
19				

17

Київська міська рада
29.11.2019 № 08/28165

ДЕПУТАТ
КИЇВСЬКОЇ МІСЬКОЇ РАДИ VIII СКЛИКАННЯ

"28" листопада 2019 р. № 08/279/08/042/634

Голові Постійної комісії Київської міської ради з питань екологічної політики
Яловому К.В.
01044, м. Київ, вул. Хрещатик, 36

Шановний Костянтине Володимировичу!

До мене як депутата Київської міської ради звернулися мешканці Дарницького району міста Києва з проханням посприяти у створенні зеленої зони (скверу) на земельній ділянці між житловими будинками № 5, 7, по вулиці Лариси Руденко та будинком № 28-в по проспекту Миколи Бажана у Дарницькому районі м. Києва.

Враховуючи вищевикладене, з метою забезпечення реалізації гарантованого статтею 50 Конституції України права громадян на безпечне для життя та здоров'я навколишнє природне, а також здійснення належного благоустрою, збереження зелених насаджень та озеленених територій, керуючись статтею 13 Закону України «Про статус депутатів місцевих рад»,

ПРОШУ:

1. Розглянути на засіданні Постійної комісії Київської міської ради з питань екологічної політики ініціативу щодо створення зеленої зони (скверу) на земельній ділянці між житловими будинками № 5, 7 по вулиці Лариси Руденко та будинком № 28-в по проспекту Миколи Бажана у Дарницькому районі м. Києва.

2. Звернутися до КО «Київзеленбуд» з пропозицією подати клопотання про надання дозволу на розроблення проекту землеустрою щодо відведення вказаної земельної ділянки для створення на ній зеленої зони (скверу) та здійснити усі відповідні організаційно-правові заходи для оформлення права постійного користування цією земельною ділянкою в установленому порядку.

3. Про результати розгляду депутатського звернення повідомити мене у встановлений законом строк на електронну адресу: grompryimalnya@gmail.com та за адресою: 02140, м. Київ, пр. П.Григоренка, 39-Б, офіс 88.

Додатки:

1. Лист від мешканців буд. № 5,7 по вул Лариси Руденко та № 28-в по проспекту Миколи Бажана з підписними листами (на 6 арк).

2. План-схема земельної ділянки (на 1 арк).

3. Копія листа Департаменту земельних ресурсів виконавчого органу Київської міської ради (Київської міської державної адміністрації) від 18.03.2019 № 0570202/3-12571 з додатками (на 4 арк).

4. Копія листа КП «Керуюча компанія з обслуговування житлового фонду Дарницького р-ну м. Києва» від 25.06.2019 № 2291-06/2019 (на 4 арк).

З повагою

Депутат Київської міської ради **Ігор Мірошниченко**

Депутату Київської міської ради
Мірошниченку І.М.
02140, м. Київ, пр. Петра Григоренка, 39-б

Мешканці житлових будинків № 5,7

[redacted]

Шановний Ігорю Михайловичу!

Ми, мешканці житлових будинків № 5,7 по вулиці Лариси Руденко та №28-в по проспекту Миколи Бажана, звертаємося до Вас з проханням посприяти у створені скверу на безгосподарній території між нашими будинками.

Земельні ділянки, де пропонується створити сквер, в базі даних міського земельного кадастру обліковуються за № 90:292:0031 та № 90:292:0037.

Додатки:

1. Листи, що підтверджують вивчення громадської думки стосовно ініціативи та підписами мешканців.
2. План-схема земельної ділянки, де пропонується створити сквер.

З повагою

Голова ініціативної групи [redacted] **Н.І. Сівак**

Іванівна

ПІДПИСНИЙ ЛИСТ № 1

на підтримку створення скверу між житловими будинками

№ 5, 7 по вулиці Лариси Руденко та будинком № ~~36 по вулиці Вишняківській~~

у Дарницькому районі м. Києва 28-В. по просп.

Миколи Бажана

№ п/п	Прізвище, ім'я, по батькові	Дата народження	Контактний телефон	Домашня адреса	Підпис	Дата підписання
1	[redacted]				[redacted]	
2						
3						
4						
5						
6						
7						19
8						19
9						9
10						
~~11~~						
12						
13						
14						
15						
16						
17						
18						
19						
20						

[redacted]

ПІДПИСНИЙ ЛИСТ № 2

на підтримку створення скверу між житловими будинками № 5, 7 по вулиці Лариси Руденко та будинком № 38 по вулиці ~~Винниківській~~ Бакинська у Дарницькому районі м. Києва

№ п/п	Прізвище, ім'я, по батькові	Дата народження	Контактний телефон	Домашня адреса	Підпис	Дата підписання
1						
2						
3						
4						
5						
6						
7						
8						
9						
10						
11						
12						
13						
14						
15						
16						
17						
18						
19						
20						

Виправлено

ПІДПИСНИЙ ЛИСТ № 3

на підтримку створення скверу між житловими будинками № 5, 7 по вулиці Лариси Руденко та будинком № 36 по вулиці Вишняківській у Дарницькому районі м. Києва

№ п/п	Прізвище, ім'я, по батькові	Дата народження	Контактний телефон	Домашня адреса	Підпис	Дата підписання
1	[redacted]				[redacted]	[redacted]
2	[redacted]				[redacted]	[redacted]
3	[redacted]				[redacted]	[redacted]
4	[redacted]				[redacted]	[redacted]
5	[redacted]				[redacted]	[redacted]
6	[redacted]				[redacted]	[redacted]
7	[redacted]				[redacted]	[redacted]
8	[redacted]				[redacted]	[redacted]
9	[redacted]				[redacted]	[redacted]
10	[redacted]				[redacted]	[redacted]
11						
12						
13						
14						
15						
16						
17						
18						
19						
20						

ПІДПИСНИЙ ЛИСТ № 4

на підтримку створення скверу між житловими будинками

№ 5, 7 по вулиці Лариси Руденко та будинком № ~~36 по вулиці Винниківській~~

у Дарницькому районі м. Києва 28-В по просп.

Миколи Бажана

№ п/п	Прізвище, ім'я, по батькові	Дата народження	Контактний телефон	Домашня адреса	Підпис	Дата підписання
1						
2						
3						
4						
5						
6						
7						
8						
9						
10						
11						
12						
13						
14						
15						
16						
17						
18						
19						
20						

ПІДПИСНИЙ ЛИСТ № 5

на підтримку створення скверу між житловими будинками
№ 5, 7, 9 по вулиці Лариси Руденко та будинком № ~~36 по вулиці Винниківській~~
у Дарницькому районі м. Києва 28-В по просп.
Миколи Бажана

№ п/п	Прізвище, ім'я, по батькові	Дата народження	Контактний телефон	Домашня адреса	Підпис	Дата підписання
1	[redacted]				[redacted]	
2						
3						
4						
5						
6						
7						
8						
9						
10						
11						
12						
13						
14						
15						
16						
17						
18						
19						
20						

Виправлено. [redacted]

ПІДПИСНИЙ ЛИСТ № 6

на підтримку створення скверу між житловими будинками

№ 5, 7 по вулиці Лариси Руденко та будинком № ~~36 по вулиці Вишняківській~~

у Дарницькому районі м. Києва 28-В. по просп. Миколи Бажана.

№ п/п	Прізвище, ім'я, по батькові	Дата народження	Контактний телефон	Домашня адреса	Підпис	Дата підписання
1	[redacted]				[redacted]	
2	[redacted]				[redacted]	
3	[redacted]				[redacted]	
4	[redacted]				[redacted]	
5	[redacted]				[redacted]	
6	[redacted]				[redacted]	
7	[redacted]				[redacted]	
8	[redacted]				[redacted]	
9	[redacted]				[redacted]	
10	[redacted]				[redacted]	
11	[redacted]				[redacted]	
12	[redacted]				[redacted]	
13	[redacted]				[redacted]	
14	[redacted]				[redacted]	
15	[redacted]				[redacted]	
16	[redacted]				[redacted]	
17	[redacted]				[redacted]	
18	[redacted]				[redacted]	
19	[redacted]				[redacted]	
20	[redacted]				[redacted]	

Випра [redacted]

Google

Изображения © DigitalGlobe, 2019,Ка

ПРИЙМАЛЬНЯ ДЕПУТАТА
КИЇВРАДИ
І.М. МІРОШНИЧЕНКА
ВХ. № 08/279/08/042/1054
ВІД 08.11.2019

ВИКОНАВЧИЙ ОРГАН КИЇВСЬКОЇ МІСЬКОЇ РАДИ
(КИЇВСЬКА МІСЬКА ДЕРЖАВНА АДМІНІСТРАЦІЯ)

ДЕПАРТАМЕНТ ЗЕМЕЛЬНИХ РЕСУРСІВ

вул.Хрещатик, 32-а, м.Київ, 01601, тел. (044) 279-58-72, ф. 288-07-57,
КБУ "Контактний центр міста Києва"(044) 15-51, E-mail: dzr@kmda.gov.ua Код ЄДРПОУ 26199097

05.07.2019 № 057020213-12571
на № 08/279/08/042/286 від 18.06.2019

Депутатові Київської міської ради
І.МІРОШНИЧЕНКУ

Про створення зеленої зони

Шановний Ігоре Михайловичу!

Департаментом земельних ресурсів виконавчого органу Київської міської ради (Київської міської державної адміністрації) (далі – Департамент) Ваше депутатське звернення від 18.06.2019 № 08/279/08/042/286 щодо створення зеленої зони (скверу) між буд. № 5, 7 по вул. Лариси Руденко та буд. № 28-В по просп. Миколи Бажана у Дарницькому районі м. Києва розглянуто та повідомляється.

За наявною в Департаменті інформацією земельні ділянки, про які йдеться у Вашому депутатському зверненні, площею 13 915,03 кв.м. та 17 286,51 кв.м. (облікові коди 90:292:0031, 90:292:0037) за адресою: вул. Лариси Руденко, 3а, 3б та 7 у Дарницькому районі м. Києва в міському земельному кадастрі обліковується за комунальним підприємством «Управління житлового господарства» Дарницького району м. Києва на підставі технічних звітів про встановлення зовнішніх меж земельної ділянки від 13.06.2018 та 17.02.2017.

За поданням Департаменту Київська міська рада не приймала рішень щодо передачі (надання) зазначеної земельної ділянки в користування (власність). Документи, що посвідчують право користування (власності), в Департаменті не зареєстровані.

Додатково повідомляємо, що Департамент підтримує ініціативу щодо створення зеленої зони (скверу) на земельній ділянці між буд. № 5, 7 по вул. Лариси Руденко та буд. № 28-В по просп. Миколи Бажана у Дарницькому районі м. Києва.

Додатки: робочі матеріали (витяг з бази даних міського земельного кадастру) на 3 арк. в 1 прим.

З повагою

Директор Петро ОЛЕНИЧ

ЕЦП

Євген Куцевол
Марія Гавриленко 288 07 58

РОБОЧІ МАТЕРІАЛИ

Витяг з бази даних міського земельного кадастру від 27.06.2019р.

м. Київ

Дарницький р-н

Масштаб 1:2500

**** Черговий план м.Києва ведеться з 1995 року***

виготовлено КП "Київський інститут земельних відносин"

Витяг з бази даних міського земельного кадастру станом на 27.06.2019р.- стор. №2

РЕЄСТР ЗЕМЕЛЬНИХ ДІЛЯНОК

Черговий план

Код ділянки	Землекористувачі	Адреса ділянки	Площа (кв.м)	Вид права	Цільове призначення
90:292:0006	Товариство з обмеженою відповідальністю "ІРА-АВТО"	вул. Лариси Руденко, 7а	550,95		0,
90:292:0007	Комунальне підприємство "Київжитлоспецекеплуатація"|Відкрите акціонерне товариство "Київ"|Товариство з обмеженою відповідальністю "Ун Моменто"|Хоменко Костянтин Миколайович	вул. Лариси Руденко, 11	2 091,66		1,
90:292:0009	Публічне акціонерне товариство "Укртелеком"	вул. Лариси Руденко, 3в	389,66		1,
90:292:0010	Управління освіти Дарницької районної в місті Києві державної адміністрації	просп. Миколи Бажана, 32а	22 782,95	Право в процесі оформлення (Постійне користування)	1, для експлуатації та обслуговування будівель спеціалізованої школи № 316
90:292:0024	Комунальне підприємство з експлуатації і ремонту житлового фонду "Житло-Сервіс"|Лебедєв Геннадій Анатолійович|Марченко Елада Геннадіївна|Підприємство з іноземною інвестицією у формі товариства з обмеженою відповідальністю "Фалбі"|Житлово-будівель...	просп. Миколи Бажана, 24/1	13 996,82		1,
90:292:0031	Комунальне підприємство "управління житлового господарства" Дарницького району м.Києва	вул. Лариси Руденко, 3а, 3б	13 915,03		0,
90:292:0036	Комунальне підприємство по утриманню зелених насаджень Дарницького району м.Києва	вул. Лариси Руденко, 7-9	507,21		0,
90:292:0037	Комунальне підприємство "управління житлового господарства" Дарницького району м.Києва	вул. Лариси Руденко, 7	17 286,51		0,
90:292:0038	Комунальне підприємство "управління житлового господарства" Дарницького району м.Києва	вул. Лариси Руденко, 7, вул. Вишняківська, 14/15	29 361,34		0,
90:292:0039	Публічне акціонерне товариство "КИЇВЕНЕРГО"	вул. Лариси Руденко, 3б	158,46		0,
90:292:0040	Комунальне підприємство виконавчого органу Київради (Київської міської державної адміністрації) "Київтеплоенерго"	вул. Лариси Руденко, 3в	542,20		0,
90:292:0059	Управління освіти Дарницької районної в м Києві державної адміністрації	просп. Миколи Бажана, 6б	11 349,16	Без права	1.12.3, для експлуатації та обслуговування будівель і споруд навчального закладу
90:292:0063	Приватне підприємство "Комфорт-сіті"|Товариство з обмеженою відповідальністю "Бутон"|Закрите акціонерне товариство "Торгово-промисловий дім"І.П.С."	вул. Лариси Руденко, 9а	3 541,21		1,
90:292:0064	Товариство з обмеженою відповідальністю "Степ-Інвест"	10-й мікрорайон житлового масиву Осокорки-Північні	3 240,99	Документ скасовано (Оренда на 15 років)	1.13.4, для завершення будівництва, експлуатації та обслуговування критої автостоянки з об'єктами соціально-побутового призначення
90:292:0084	Землі не надані у власність чи користування	вул. Вишняківська, 12-14	1 700,13		0,
90:292:0094	Землі не надані у власність чи користування	просп. Миколи Бажана, 26	957,76		0,
90:292:0095	Землі не надані у власність чи користування	вул. Лариси Руденко, 7-9	474,35		0,
Переоф.90:292:0096	Українська Унійна Конференція Церкви Адвентистів сьомого дня	вул. Лариси Руденко, 3	2 790,85	Оренда на 15 років	1.12.5, для реконструкції незавершеного будівництвом об'єкта під медичний центр з його подальшими експлуатацією та

					обслуговуванням
90:292:0096	Українська Уніонна Конференція Церкви Адвентистів сьомого дня	вул. Лариси Руденко, 3	2 790,85	Право в процесі оформлення (Постійне користування)	0, для реконструкції незавершеного будівництвом об'єкта під медичний центр з його подальшими експлуатацією та обслуговуванням
90:292:0097	Землі не надані у власність чи користування	вул. Лариси Руденко, 9	202,93		0,
90:292:0098	Публічне акціонерне товариство "Київгаз"	просп. Миколи Бажана, 28	215,69		0,
90:292:0099	Житлово-будівельний кооператив "Хімік-21"	просп. Миколи Бажана, 28а	4 977,08	Постійне користування	1,0, експлуатації та обслуговування житлового будинку
90:292:0100	Землі не надані у власність чи користування	вул. Лариси Руденко, 9	2 299,74		0,
90:292:0101	Землі не надані у власність чи користування	вул. Вишняківська, 8а-12б	5 969,14		0,
90:292:0104	Комунальне підприємство по утриманню зелених насаджень Дарницького району м.Києва	вул. Лариси Руденко, 1	308,77		0,
90:292:0105	Землі не надані у власність чи користування	вул. Лариси Руденко, 1	308,27		0,
90:292:0113	Землі не надані у власність чи користування	просп. Миколи Бажана, 24, 26	2 169,55		0,
90:292:0116	Землі не надані у власність чи користування	вул. Лариси Руденко, 9	3 040,15		0,
90:292:0120	Житловий кооператив "Взуттєвик-5"	вул. Лариси Руденко, 9	2 482,22		0
90:292:0123	Землі не надані у власність чи користування	вул. Лариси Руденко, 3в	156,47		0,
90:292:0124	Комунальне підприємство по утриманню зелених насаджень Дарницького району м.Києва	вул. Лариси Руденко, 3в	183,47		0,

КОМУНАЛЬНЕ ПІДПРИЄМСТВО
«КЕРУЮЧА КОМПАНІЯ З ОБСЛУГОВУВАННЯ ЖИТЛОВОГО ФОНДУ ДАРНИЦЬКОГО РАЙОНУ М. КИЄВА»
Харківське шосе, 148-а, адреса: 02091, м. Київ, тел./факс: 563-38-38, e-mail: kp_kk_darnytsia@ukr.net

25.06.2019 № 2291-06/2019
на № _____ від _____

Депутатові Київської міської ради
І. МІРОШНИЧЕНКУ
[redacted]ренка, 39- Б, офіс.88
[redacted]2140
[redacted]halnya@gmail.com

Шановний Ігоре Михайловичу!

У комунальному підприємстві «Керуюча компанія з обслуговування житлового фонду Дарницького району м. Києва» розглянуто Ваше депутатське звернення № 08/279/08/042/262 від 11.06.2019 щодо створення зеленої зони (скверу) між будинками № 5, 7, 9 на вул. Лариси Руденко та № 28-В на просп. Миколи Бажана, про що в частині що стосується повідомляємо.

Керуюча компанія обслуговує житлові будинки № 5, 7 на вул. Лариси Руденко та № 28-В на просп. Миколи Бажана та надає план – схеми прибудинкових територій, які затверджені рішенням Дарницької районної в м. Києві ради від 31.05.2010 (копія додається).

Додаток на 3 арк.

З повагою

Директор Андрій СОЛОДУХА

Василь Онишко 563-80-10

рішенням Дарницької районної в
м. Києві ради
від 31 травня 2010 р. № 22

ПЛАН-СХЕМА

земельної території, закріпленої
за адресою: вул. Л. Руденко, 4/5



Начальник ЖЕД-226
Майстер Руденко

Ж/б по вул. Бажана, 28в

ТВЕРДЖЕНО
ценням Дарницької районної в
Києві ради
31 травня 2010 р. № 22

Дарницька районна в місті Києві рада
СЕКРЕТАРІАТ



Схема - схема
зс/б по бул. Руденко, №5.

ТВЕРДЖЕНО
енням Дарницької районної в
Києві ради
31 травня 2010 р. № 22



18

N 08/30845
від 21.12.2019

УКРАЇНА
ДЕСНЯНСЬКА РАЙОННА В МІСТІ КИЄВІ
ДЕРЖАВНА АДМІНІСТРАЦІЯ
просп. Маяковського, 29, м. Київ, 02225, тел. (044) 515-77-75
E-mail: desnyan@desn.gov.ua Код ЄДРПОУ 37415088

20.12.2019 № 102/02/39-10255

Голові постійної комісії
Київської міської ради з питань
екологічної політики
К. ЯЛОВОМУ

Про створення об'єкту благоустрою
зеленого господарства

Шановний Костянтине Володимировичу!

До Деснянської районної в місті Києві державної адміністрації надійшло звернення від мешканців житлових будинків, прилеглих до Вигурівського бульвару, щодо створення зеленої зони в 9 мкр. відповідно до рішення Київської міської ради від 26.06.2019 № 997/5061 «Про ініціативи створення об'єктів благоустрою зеленого господарства міста Києва».

Деснянською районною в місті Києві державною адміністрацією опрацьоване зазначене звернення, отримано висновки Департаменту земельних ресурсів виконавчого органу Київської міської ради (Київської міської державної адміністрації), Департаменту містобудування та архітектури виконавчого органу Київської міської ради (Київської міської державної адміністрації) та витяг з міського земельного кадастру.

Враховуючи викладене, звертаємося до Вас з проханням розглянути та підтримати громадську ініціативу щодо створення об'єкту благоустрою зеленого господарства – бульвару Вигурівського в 9 мкр. ж/м Вигурівщина-Троєщина.

Додаток: на 12 арк.

З повагою
В.о. голови Сергій СНОПКОВ

Е 281

Валентина Кривошей 546 12 78

ВИКОНАВЧИЙ ОРГАН КИЇВСЬКОЇ МІСЬКОЇ РАДИ
(КИЇВСЬКА МІСЬКА ДЕРЖАВНА АДМІНІСТРАЦІЯ)

ДЕПАРТАМЕНТ МІСТОБУДУВАННЯ ТА АРХІТЕКТУРИ

вул. Хрещатик, 32, Київ, 01001 тел. (044) 278-19-85, 235-10-25
Контактний центр міста Києва (044) 15 51 E-mail: info@kga.gov.ua Код ЄДРПОУ 26345558

Деснянська районна в місті Києві
державна адміністрація

Про надання інформації

У Департаменті містобудування та архітектури виконавчого органу Київської міської ради (Київської міської державної адміністрації) розглянуто лист Деснянської районної в місті Києві державної адміністрації від 05.12.2019 № 102/02/39-9859 (вх. ДМА від 09.12.2019 № 055/11162) стосовно можливості створення зеленої зони у 9мкр ж/м Вигурівщина - Троєщина у Деснянському районі м. Києва.

За результатами опрацювання питання в межах компетенції надаємо витяг з містобудівного кадастру стосовно зазначеної території.

Додаток: витяг з містобудівного кадастру на 1 арк.

З повагою

Заступник директора Валентина АНТОНЕНКО

Олександра Мішустіна 278-16-83

КИЇВМІСТОБУДУВАННЯ
ВИКОНАВЧИЙ ОРГАН КИЇВСЬКОЇ МІСЬКОЇ РАДИ (КИЇВСЬКА МІСЬКА ДЕРЖАВНА АДМІНІСТРАЦІЯ)
ДЕПАРТАМЕНТ МІСТОБУДУВАННЯ ТА АРХІТЕКТУРИ
01001, м. Київ-1, вул. Хрещатик, 32, тел.: (044) 278 19 55, e-mail: info@kga.gov.ua http://www.kga.gov.ua

ДОВІДКА (ВИТЯГ) З МІСТОБУДІВНОГО КАДАСТРУ

_____ № _____ ФРАГМЕНТ ОСНОВНОГО КРЕСЛЕННЯ (ФУНКЦІОНАЛЬНЕ ЗОНУВАННЯ) ГЕНЕРАЛЬНОГО ПЛАНУ МІСТА

М 1:5 000

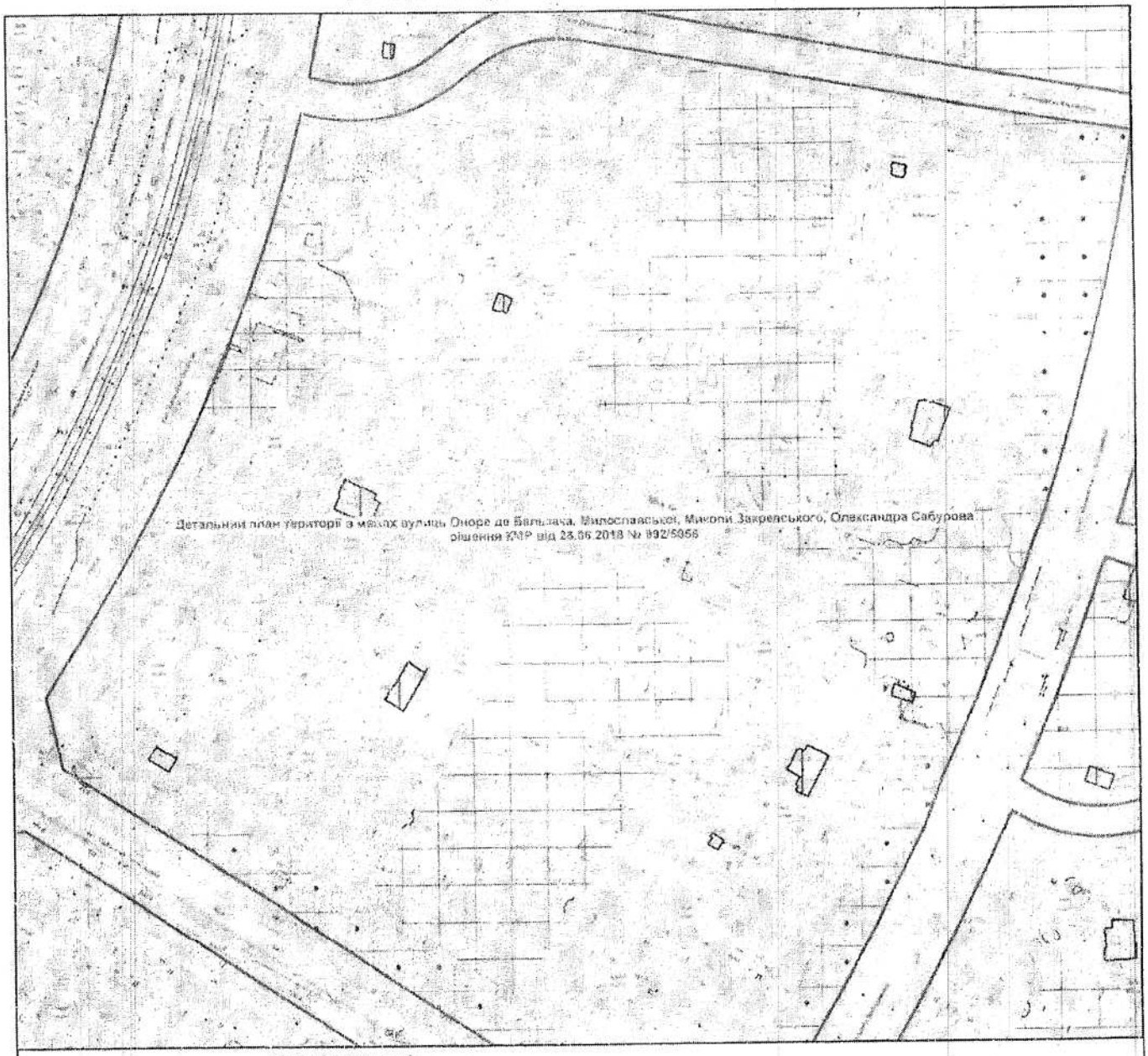

Умовні позначення

Червоні лінії за містобудівною документацією

Детальні плани території

затверджено рішенням КМР

Функціональне призначення за чинною містобудівною документацією

Територія об'єктів інженерного забезпечення

Території вулиць і доріг

Території громадських будівель та споруд (існуючі)

Території житлової забудови багатоповерхової (існуючі)

ВИКОНАВЧИЙ ОРГАН КИЇВСЬКОЇ МІСЬКОЇ РАДИ
(КИЇВСЬКА МІСЬКА ДЕРЖАВНА АДМІНІСТРАЦІЯ)

ДЕПАРТАМЕНТ ЗЕМЕЛЬНИХ РЕСУРСІВ

вул. Хрещатик, 32-а, м. Київ, 01601, тел. (044) 279-58-72, ф. (044) 288-07-57,
КБУ "Контактний центр міста Києва"(044) 15-51, E-mail: dzr@kmda.gov.ua Код ЄДРПОУ 26199097

2019 № 0570202/3-

на № _____ від _____

Деснянська районна в місті Києві
державна адміністрація

просп. Володимира Маяковського, 29,
м. Київ, 02225

Департаментом земельних ресурсів виконавчого органу Київської міської ради (Київської міської державної адміністрації) розглянуто лист Деснянської районної в місті Києві державної адміністрації від 05.12.2019 № 102/02/39-9860 щодо створення зеленої зони у 9 мкр. ж/м Вигурівщина-Троєщина.

Надаємо витяг з бази даних міського земельного кадастру в електронному вигляді по земельній ділянці, зазначеній у листі.

Департамент земельних ресурсів не заперечує проти розгляду питання створення зеленої зони у 9 мкр. ж/м Вигурівщина-Троєщина (згідно схеми), при умові вирішення майново-правових питань (в разі необхідності).

Додаток: витяг з бази даних міського земельного кадастру в електронному вигляді.

Заступник директора Вадим ШЕЙКО

Станіслав Коростій
Марина Гаращенко 279 71 19

УКРАЇНА
Комунальне підприємство
«Керуюча компанія
з обслуговування житлового фонду
Деснянського району м.Києва»
(комунальне підприємство
м.Київ, вул. Вигурівського, 15
«16» 12 2019 р.
№ 46-5995

В.о. голови Деснянської районної
в м. Києві державної адміністрації
С.СНОПКОВУ

Шановний Сергію Петровичу!

Комунальне підприємство «Керуюча компанія з обслуговування житлового фонду Деснянського району м. Києва» інформує Вас, що наше підприємство не заперечує щодо облаштування зеленої зони по бул.Вигурівському.

З повагою
Перший заступник директора Любов МНАЦАКАНЯН

Ольга Сімонова
515-93-74

РОБОЧІ МАТЕРІАЛИ

Витяг з бази даних міського земельного кадастру від 12.12.2019 р.

м. Київ

Деснянський р-н

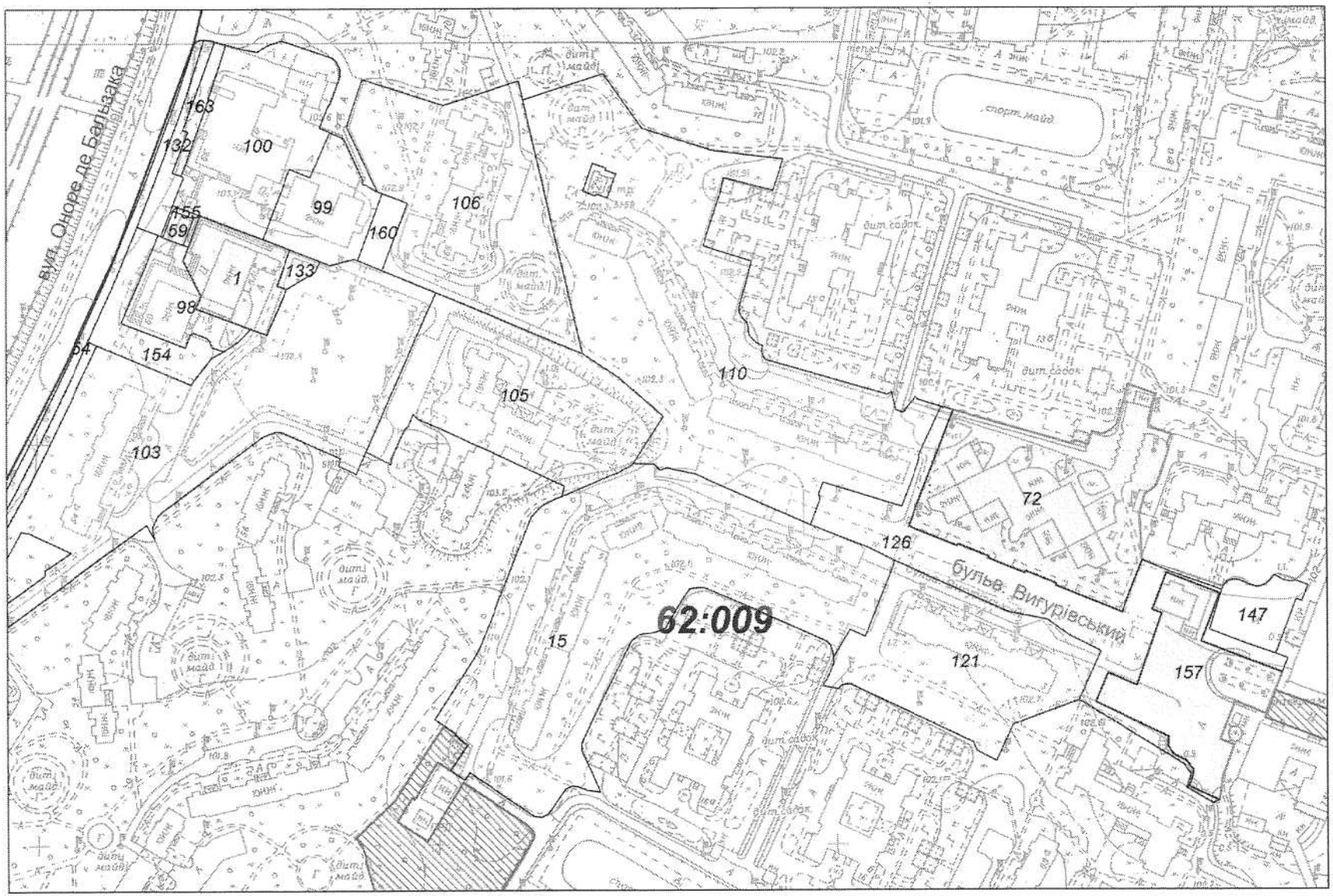

Масштаб 1:2000

**** Черговий план м.Києва ведеться з 1995 року***

виготовлено КП "Київський інститут земельних відносин"

РЕЄСТР ЗЕМЕЛЬНИХ ДІЛЯНОК

Черговий план

Код ділянки	Землекористувачі	Адреса ділянки	Площа (кв.м)	Вид права	Цільове призначення
Переоф.62:009:0001	Закрите акціонерне товариство "Полюс"	вул. Оноре де Бальзака, 62	2 057,69	Оренда (користування) на 25 років	0, для експлуатації та обслуговування кафе
62:009:0001	Закрите акціонерне товариство "Полюс"	вул. Оноре де Бальзака, 62	2 057,69	Право в процесі оформлення (Оренда (користування) до 30.12.2024)	0, для експлуатації та обслуговування кафе
62:009:0015	ЖБК "Промбудівельник-10"	бульв. Вигурівський, 5	17 414,74		0,
62:009:0054	Державне комунальне підприємство "Фітосервіс"		1 285,70		0,
62:009:0059	Товариство з обмеженою відповідальністю "ФІРМА АМ"	вул. Оноре де Бальзака, 60	153,94		0,
62:009:0072	Центральна районна дитяча поліклініка Деснянського району м.Києва	бульв. Вигурівський, 4	8 406,97	Постійне користування	1.12.5, для експлуатації та обслуговування будівель поліклініки
62:009:0098	Комунальне підприємство "Ватутінськінвестбуд"|Приватне підприємство фірма "НІНА-М"|Мале приватне підприємство "ОКСАНА"|Мале приватне підприємство "СОФІЙКА"|Повне товариство "БОНІТА"|Товариство з обмеженою відповідальністю "БАРКОН-СТОМАТ"|Товариств...	вул. Оноре де Бальзака, 60	1 653,38		0,
62:009:0099	Комунальне підприємство "Дирекція з управління та обслуговування житлового фонду Деснянської районої у місті Києві ради"|Товариство з обмеженою відповідальністю "Маркет"	вул. Оноре де Бальзака, 64	2 280,35		1,
62:009:0100	Товариство з обмеженою відповідальністю "Агролюкс"|Науково-виробниче підприємство у формі товариства з обмеженою відповідальністю "РЕМ-ФАРМ"|Акціонерне товариство закритого типу "Н.І.К."|Акціонерне товариство "ЛЕКХІМ"|Комунальне підприємство "Вату...	вул. Оноре де Бальзака, 66	5 153,39		1.11.6,
62:009:0103	Державне комунальне підприємство "Житлоремфонд"|Публічне акціонерне товариство "УкрСиббанк"	вул. Оноре де Бальзака, 54а	15 334,50		1,
62:009:0105	Державне комунальне підприємство "Житлоремфонд"	вул. Оноре де Бальзака, 58	7 833,74		0,
62:009:0106	Державне комунальне підприємство "Житлоремфонд"	вул. Оноре де Бальзака, 68	9 380,61		0,
62:009:0110	Комунальне підприємство по утриманню житлового господарства "Житлорембудсервіс" Деснянського району м.Києва|Акціонерний комерційний інноваційний банк "УкрСиббанк"	бульв. Вигурівський, 6	19 638,87		1,
62:009:0121	Державне комунальне підприємство "Житлоремфонд"	бульв. Вигурівський, 3	7 056,22		0,
62:009:0126	Землі не надані у власність чи користування		5 718,94		0,
62:009:0132	Товариство з обмеженою відповідальністю "ФК"Восход"	вул. Оноре де Бальзака, 64	751,19		1,
62:009:0133	Приватне підприємство "СЕЛЕНА"	вул. Оноре де Бальзака, 64	235,52		0,
62:009:0147	Відкрите акціонерне товариство "Універсам N26"	просп. Володимира Маяковського, 75/2	1 162,97		0,
62:009:0154	Землі не надані у власність чи користування	просп. Володимира Маяковського, 73	1 549,64		0,
62:009:0155	Землі не надані у власність чи користування	просп. Володимира Маяковського, 73	89,06		0,
62:009:0157	Підприємство у формі товариства з обмеженою відповідальністю "Ремонтник"	просп. Володимира Маяковського, 75	4 276,75	Оренда на 15 років	1.11.3, для будівництва, експлуатації та обслуговування

					торговельних комплексів
62:009:0160	Землі не надані у власність чи користування		477,38		0,
62:009:0163	Комунальне підприємство "Ватутінськінвестбуд"|Товариство з обмеженою відповідальністю "Агролюкс"|Акціонерне товариство закритого типу "Н.І.К."|Науково-виробниче підприємство у формі товариства з обмеженою відповідальністю "РЕМ-ФАРМ"|Акціонерне тов...	вул. Оноре де Бальзака, 66	405,56	Право в процесі оформлення (Оренда на 5 років)	1.11.6, для експлуатації та обслуговування нежитлової будівлі-блоку побутового обслуговування

Деснянська районна в місті Києві
державна адміністрація
16.12.2019 № 102/КО-2172

Деснянська районна в місті Києві
державна адміністрація
16 12 2019
Вх.№ 102/КО-2172

Т.в.о. голови Деснянської районної
в місті Києві державної адміністрації
Сергію СНОПКОВУ

Колективне звернення

Шановний Сергію Петровичу, мешканці житлових будинків прилеглих до пішохідної зони по бульвару Вигурівський звертаються до Вас з проханням створити зелену зону вздовж бульвару для відпочинку мешканців мікрорайону та призначити відповідальних за організацію там прибирання і благоустрою.

Для вирішення цього питання просимо звернутися до Київської міської ради з відповідним клопотанням.

Додаток: підписи мешканців мікрорайону на 3 арк.

Дубей Ю.Д.
Сутосова Л.С.
Белошапка М.В
Белошапка В.В.
Пахомова В.А
Шевчук Гал. Ан.
Ющенко Т.И.
Заяц А.И.
Школьная Зин. Ив
Хлынов. А.И.
Огефетнюк Г.В.
Пугачов. К.А.
Усик. Г.Г.
Хоряко О.И. Ва

вх. № 08/829
від 16.01.2020

УКРАЇНА

ДЕСНЯНСЬКА РАЙОННА В МІСТІ КИЄВІ

ДЕРЖАВНА АДМІНІСТРАЦІЯ

просп. Маяковського, 29, м. Київ, 02225, тел. (044) 515-77-75
E-mail: desnyan@desn.gov.ua Код ЄДРПОУ 37415088

16.01.2020 № 102/02/39-357

Голові постійної комісії
Київської міської ради з питань
екологічної політики
К. ЯЛОВОМУ

Про створення об'єкту благоустрою
зеленого господарства

Шановний Костянтине Володимировичу!

В доповнення до листа Деснянської районної в місті Києві державної адміністрації від 20.12.2019 № 102/02/39-10255 щодо розгляду ініціативи створення об'єкту благоустрою зеленого господарства (парку, скверу, бульвару, тощо), орієнтовною площею 2,7 га, у 9 мкр ж/м Вигурівщина-Троєщина, Деснянська районна в місті Києві державна адміністрація надає додатково схему розташування майбутнього об'єкту благоустрою зеленого господарства.

Дякуємо за співпрацю.

Додаток: схема розташування на 2 арк.

З повагою
В.о. голови

ЕЧП

Сергій СНОПКОВ

Валентина Кривошей 546 12 78

Google



Зображення: © CNES / Airbus, Maxar Technologies, 2019., Картографічні дані: © Google, 2019. 50 м

РОБОЧІ МАТЕРІАЛИ

Витяг з бази даних міського земельного кадастру від 12.12.2019 р.

м. Київ

Деснянський р-н

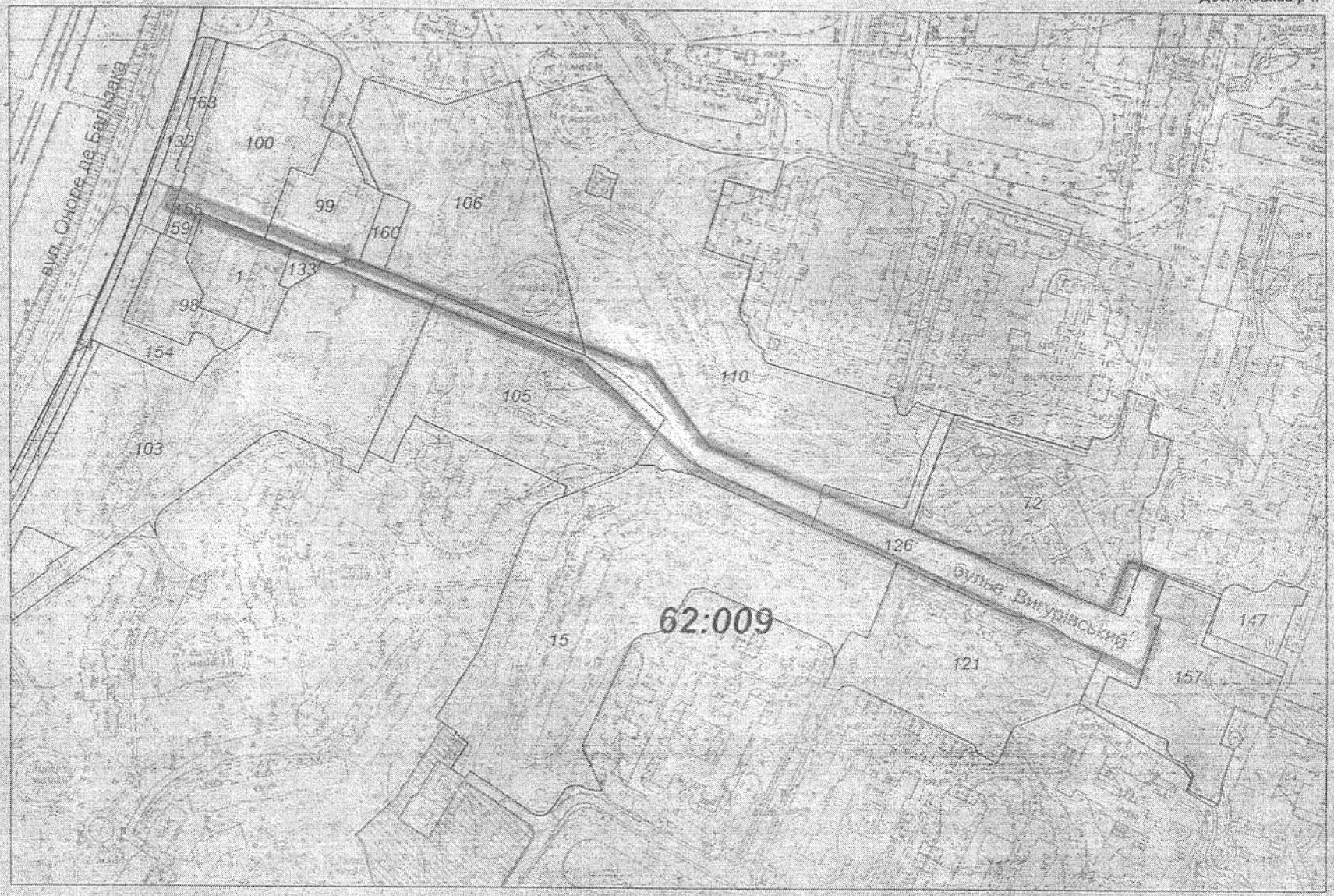

Масштаб 1:2000

** Черговий план м.Києва ведеться з 1995 року*

Виготовлено АТ "Київський інститут земельних відносин"

19

Міському голові Києва
Кличко Віталію Володимировичу
Київ, вул. Хрещатик, 36.

Першому заступнику голови КМДА
Поворознику Миколі Юрійовичу
Київ, вул. Хрещатик, 36.

Голові постійної комісії Київської міської ради з питань екологічної безпеки
Яловому Костянтину Володимировичу
04111, м. Київ, вул. Салютна, буд.4-а

Голові постійної комісії Київської місько\ ради з питань бюджету та соціально-економічного розвитку
Страннікову Андрію Миколайовичу
02152, м. Київ, бул. А. Бучми, 7-а

Депутату Київради
Назаренко Володимиру Едуардовичу
03151, м. Київ, вул. Народного Ополчення, буд. 2
persej91@gmail.com

Депутату Київради
Сторожук Вадиму Павловичу
04215, м. Київ, просп. Свободи, буд. 26 Б ,
storozhuk.gromada@gmail.com

Колективне звернення

щодо стану парку імені Пушкіна, що на проспекті Перемоги

Жителі Житлового комплексу «Кристал Парк» що знаходиться на проспекті Перемоги,42 (поруч з парком імені Пушкіна) звертаються до Вас з цим зверненням, так як стурбовані станом, в якому перебуває парк імені О.С. Пушкіна.

Київська міська рада
22.11.2019 № 08 КО-4668

Парк імені О.С. Пушкіна знаходиться в одному з центральних районів міста Києва, разом з тим його аж ніяк не можна охарактеризувати з парком, в якому можна прогулятись, провести час та дозвілля, адже занедбаність, чагарники, розбиті пішохідні доріжки, проїзд автотранспорту через парк, а також паркування на газонах не носять жодних позитивних характеристик паркової зони.

Рішенням Київської міської ради народних депутатів XVI сесії XXI скликання 17 лютого 1994 року прийнято рішення №14 "Про створення, резервування та збереження територій і об'єктів природно-заповідного фонду в м. Києві» **парк імені Пушкіна було віднесено до об'єкта природно-заповідного фонду міста Києва, а саме до парку-пам'ятки садово-паркового мистецтва місцевого значення.** Відповідно до інформації, вказаній у додатку №4 вищевканого рішення парк ім.Пушкіна було створено у 1900 році і характеризується він біогрупами дуба, клена і липи.

Парк потребує постійної підтримки та відновлення для недопущення зруйнування зелених насаджень та пам'яток архітектури, присутні в ньому.

Уже довший час парк перебуває в занедбаному стані, та **з боку влади не вживаються жодні заходи для відновлення парку імені О.С. Пушкіна** та благоустрою.

Ми вже неодноразово звертались до посадовців, та поки окрім обіцянок не отримали нічого. Жодних активних дій не вжито.

Ще в 2015 році перший заступник голови КМДА Ігор Ніконов обіцяв здійснити відновлення парку з облаштуванням відпочинкової зони, як це передбачено генеральним планом міста Києва (діючим) до 2020 року.

Тоді ж у 2015 році заступник голови КМДА Павло Рябікін розповідав про проект відновлення столичних парків, відповідно до якого парк імені Пушкіна підпадав під реконструкцію. Планувалось не просто почистити парк і підстригти кущі, а повністю поновити його роботу з обладнанням паркувальних місць, встановленням wi-fi, вкомплектуванчям дитячих та спортивних територій, майданчиків для тренування собак і настільних ігор, встановленням літнього театру зі сценою, камер відеоспостереження, тощо. **І найголовніше – було обіцяно, що парк залишиться в міській власності, буде належати громадськості,** незалежно від того, скільки грошей буде вкладено інвесторами.

Рішенням Київської міської ради від 13 листопада 2013 року було утворене **КП «Київміськрозвиток»,** яке підпорядковується безпосередньо Департаменту містобудування та архітектури КМДА. Мета, з якою було створено КП «Київміськрозвиток» полягала в забезпеченні ефективного створення нових об'єктів житлово-комунального господарства, соціального призначення, проведення науково-дослідних, проектних та пошукових робіт, надання пропозицій щодо вирішення питань землекористування, містобудування та комплексного розв'язання проблем забудови, інженерно-технічного і транспортного забезпечення міста Києва, забезпечення дозвілля, відпочинку, задоволення потреб у послугах (роботах, товарах) та культурних потреб різних груп населення, розвитку художньої і технічної

творчості, участь у розвитку зелених зон і збереженні природо-заповідного фонду парків та скверів.

Попередній директор **КП «Київміськрозвиток»** Денис Півнев розповідав про реконструкцію парку, яка повинна розпочатись у 2018 році і до весни 2019 року закінчитись.

Так, уже пройшли терміни, в які було обіцяно реконструювати парк, натомість жодні роботи щодо реконструкції навіть не розпочато.

Окрім того, нас турбує ситуація щодо проїзду та паркуванням транспортних засобів на території парку. Неодноразово мешканці ЖК "Кристал Парк" та член ініціативної групи мешканців ЖК "Кристал Парк" Кащук Д.А. звертались до Управління патрульної поліції в місті Києві щодо незаконного паркування та проїзду транспортних засобів.

Незаконним воно є в першу чергу тому, що не зберігається виконання вимог забороняючих дорожніх знаків, а саме - 3.2."Рух механічних транспортних засобів заборонено", який встановлений на в'їзді до парку імені О.С. Пушкіна.

Листами нас було повідомлено про те, що з боку патрульної поліції вживаються заходи. Разом з тим (для прикладу) з 01.08.2016 по 01.01.2018 року було винесено тільки 3 постанови про адміністративні правопорушення. Зважаючи на кількість транспортних засобів, які щодня порушують правила дорожнього руху - це мізер!

Окрім того нам було обіцяно посилити контроль з боку особового складу УПП в місті Києві. Але щодня ми спостерігаємо за невпинним рухом транспортних засобів по території парку, що свідчить про те, що жодні дії з боку поліції не вживаються, порушники не притягуються до відповідальності,штрафні санкції не застосовуються.

Так, доцільним варіантом припинити порушення – передбачити облаштування парку обмежувальними від проїзду ТЗ конструкціями, які також можна виконати при реконструкції парку.

Зважаючи на вищенаведене, -

просимо Вас :

- **вжити всіх можливих заходів якнайшвидшого відновлення парку імені Пушкіна;**
- **передбачити в місцевому бюджеті на 2020 рік кошти на реконструкцію парку.**

Про результати розгляду колективного звернення просимо повідомити керівника ініціативної групи -Кащука Д.А. (*поштова адреса: 03057, м. Київ проспект*

[redacted]

Корнош Г.А.

Наймушин В.М.

КИЇВСЬКА МІСЬКА РАДА

VIII СКЛИКАННЯ

ПОСТІЙНА КОМІСІЯ З ПИТАНЬ ЕКОЛОГІЧНОЇ ПОЛІТИКИ

01044, м. Київ, вул. Хрещатик, 36 к.1005/1 *тел.:(044)202-70-76, тел./факс:(044)202-72-31*

28.11.2019 № 08/288-583 вих

на № 08/КО-4668 від 22.11.2019

Управління екології та природних ресурсів
виконавчого органу Київської міської ради
(Київської міської державної адміністрації)

Кащук Д.А.
просп. Перемоги, 42, кв. 135, м. Київ, 03057

У постійну комісію Київської міської ради з питань екологічної політики повторно надійшло колективне звернення мешканців Житлового комплексу «Кристал парк», що знаходиться за адресою: проспект Перемоги, 42 (вх. № 08/КО-4668 від 22.11.2019) щодо заходів відновлення парку імені Пушкіна у Святошинському районі м. Києва.

Просимо вас опрацювати зазначене звернення та поінформувати заявника і постійну комісію про результати розгляду порушеного питання.

Додаток: на 6 арк. в 1 прим.

Голова комісії Костянтин Яловий

Виконавець:
Кравченко Т.І. 202-72-31

№ 288/287
17.12.2019

УКРАЇНА

ВИКОНАВЧИЙ ОРГАН КИЇВСЬКОЇ МІСЬКОЇ РАДИ
(КИЇВСЬКА МІСЬКА ДЕРЖАВНА АДМІНІСТРАЦІЯ)

УПРАВЛІННЯ ЕКОЛОГІЇ ТА ПРИРОДНИХ РЕСУРСІВ

вул. Турівська, 28, м. Київ, 04080, приймальня (044) 366-64-10, (044) 366-64-11, e-mail: ecodep@kmda.gov.ua
Контактний центр міста (044) 15 51 Код ЄДРПОУ 41819431

№ 077-6182
від 16.12.2019

Ініціативна група ЖК «Кристал Парк»
просп. Перемоги, 42, кв. 135,
м. Київ, 03057

Постійна комісія Київської міської ради з питань екологічної політики

На виконання листа постійної комісії Київської міської ради з питань екологічної політики від 28.11.2019 № 08/288-583 в Управлінні екології та природних ресурсів опрацювало колективне звернення мешканців житлового комплексу «Кристал Парк» щодо відновлення парку ім. О. С. Пушкіна в Шевченківському районі міста Києва.

Парк імені О. С. Пушкіна має статус парку-пам'ятки садово-паркового мистецтва місцевого значення та перебуває на обслуговуванні комунального підприємства по утриманню зелених насаджень Шевченківського району.

Для обмеження проїзду транспортних засобів на територію парку, а також їх стоянки, встановлено металеві ворота на одному із двох заїздів до парку з боку просп. Перемоги. На другому заїзді до парку механічних перешкод немає, оскільки згідно з пунктом 1.3 розділу 3 Правил пожежної безпеки в Україні, затверджених наказом Міністерства внутрішніх справ України від 30.12.2014 № 1417, передбачено вільний проїзд пожежних автомобілів до будівель і споруд та заборонено зменшувати ширину доріг та проїздів для пожежних автомобілів. На території парку розташовані будівлі та споруди ТОВ «Парк Пушкіна», побутове приміщення КП УЗН Шевченківського району, а на суміжній із парком ділянці функціонує виставковий центр ТОВ «АККО Інтернешнл». У місці заїзду до парку ім. О.С. Пушкіна встановлено дорожній знак 3.2 «Рух механічних транспортних засобів заборонено».

Для забезпечення безпечних умов відпочинку відвідувачів парку, КП УЗН Шевченківського району зверталось до Головного управління Національної поліції у м. Києві, управління патрульної поліції в м. Києві Шевченківського управління поліції ГУ Національної поліції у м. Києві щодо вжиття заходів для недопущення порушень правил дорожнього

руху та посилення патрулювання у парку.

Працівниками КП УЗН Шевченківського району, в межах бюджетних призначень підприємства, виконуються поточні роботи з благоустрою та підтримання території парку ім. О.С.Пушкіна в належному стані, а саме: збір та вивезення сміття, видалення аварійних і сухостійних дерев, викошування трави, висаджування саджанців молодих дерев та кущів, відновлення газонів, ремонт та фарбування малих архітектурних форм.

Згідно з розпорядженням виконавчого органу Київської міської ради (Київської міської державної адміністрації) від 17.08.2016 № 713 «Про реставрацію парку імені Пушкіна, парку «Нивки» (західна частина) та парку «Нивки» (східна частина) у Шевченківському районі» КП «Київміськрозвиток» визначено замовником робіт з реконструкції та благоустрою парку ім. О. С. Пушкіна.

Нажаль, на 2019 рік фінансування на реконструкцію та благоустрій парку імені О. С. Пушкіна бюджетом м. Києва не передбачено.

У разі виділення фінансування у 2020 році, КП «Київміськрозвиток» проведе корегування проектно-кошторисної документації щодо реконструкції парку та розпочне роботи з реконструкції.

Начальник Андрій МАЛЬОВАНИЙ

Олена Лутошкина 366-64-17