N 281/199
08.11.2019

лист N 1

ВИКОНАВЧИЙ ОРГАН КИЇВСЬКОЇ МІСЬКОЇ РАДИ (КИЇВСЬКА МІСЬКА ДЕРЖАВНА АДМІНІСТРАЦІЯ)

Київське комунальне об'єднання зеленого будівництва та експлуатації зелених насаджень міста «Київзеленбуд»

вул. Кудрявська,23, м. Київ, 04053 тел./факс (044) 272-40-57
Call-центр (044) 272-40-18 E-mail:info@kievzelenbud.com Код ЄДРПОУ 03362123

від 08.11.2019 № 226-5380
на _____ від _____

Голові постійної комісії Київської міської ради з питань екологічної політики
К. ЯЛОВОМУ

Управлінню екології та природних ресурсів виконавчого органу Київської міської ради (Київської міської державної адміністрації)

Департаменту земельних ресурсів виконавчого органу Київської міської ради (Київської міської державної адміністрації)

Департаменту містобудування та архітектури виконавчого органу Київської міської ради (Київської міської державної адміністрації)

На виконання протокольного доручення № 15/89 від 16.10.2019 засідання постійної комісії Київської міської ради з питань екологічної політики (питання № 3) та за результатом роботи робочої групи, Київське комунальне об'єднання зеленого будівництва та експлуатації зелених насаджень міста «Київзеленбуд» надає проект рішення Київської міської ради «Про внесення змін до Концепції збереження зелених зон у місті Києві» та просить його розглянути та підтримати на найближчому засіданні постійної комісії Київської міської ради з питань екологічної політики.

Додаток: проект рішення Київської міської ради з пояснювальною запискою.

В.о. генерального директора ЕЦП Олексій КОРОЛЬ

КИЇВСЬКА МІСЬКА РАДА

IX СЕСІЯ VIII СКЛИКАННЯ

РІШЕННЯ

_____№_____

ПРОЕКТ

Про внесення змін до Концепції
збереження зелених зон у місті Києві

Відповідно до статті 26 Закону України «Про місцеве самоврядування в Україні», Правил утримання зелених насаджень у населених пунктах України, затверджених наказом Міністерства будівництва, архітектури та житлово-комунального господарства України від 10 квітня 2006 року № 105, враховуючи Розпорядження виконавчого органу Київської міської ради (Київської міської державної адміністрації) від 05 жовтня 2017 року № 1231 «Про затвердження Положення про інформаційно-аналітичну систему «Управління майновим комплексом територіальної громади міста Києва», Київська міська рада

ВИРІШИЛА:

1. Пункт 2 Розділу III Концепції збереження зелених зон у місті Києві, затвердженої рішенням Київської міської ради від 20 грудня 2017 року № 714/3721, викласти в такій редакції:

«2. Ведення Реєстру зелених зон комунальної власності територіальної громади міста Києва.

2.1. Наповнення та ведення Реєстру зелених зон комунальної власності територіальної громади міста Києва в складі інформаційно-аналітичної системи «Управління майновим комплексом територіальної громади міста Києва» покласти на Київське комунальне об'єднання зеленого будівництва та експлуатації зелених насаджень міста «Київзеленбуд».

2.2. Департаменту інформаційно-комунікаційних технологій виконавчого органу Київської міської ради (Київської міської державної адміністрації) на постійній основі забезпечувати функціонування та можливість наповнення та ведення Реєстру зелених зон комунальної власності територіальної громади

міста Києва в інформаційно-аналітичній системі «Управління майновим комплексом територіальної громади міста Києва».

2.3. Департаменту земельних ресурсів виконавчого орану Київради (Київської міської державної адміністрації) на постійній основі забезпечувати надання інформації Київському комунальному об'єднанню зеленого будівництва та експлуатації зелених насаджень міста «Київзеленбуд» щодо інвентаризації (меж) земель зелених зон комунальної власності територіальної громади міста Києва.».

2. Виконавчому органу Київської міської ради (Київської міської державної адміністрації):

2.1. Внести зміни до регламентів підсистем (модулів) інформаційно-аналітичної системи «Управління майновим комплексом територіальної громади міста Києва, визначивши Київське комунальне об'єднання зеленого будівництва та експлуатації зелених насаджень міста «Київзеленбуд» відповідальним за наповнення та ведення Реєстру зелених зон комунальної власності територіальної громади міста Києва, з відповідними можливостями отримання необхідної інформації .

2.2. Привести свої нормативно-правові акти у відповідність до цього рішення.

3. Продовжити чинність Програми розвитку зеленої зони м. Києва до 2010 року та концепції формування зелених насаджень в центральній частині міста, затвердженої рішенням Київської міської ради від 19 липня 2005 року № 806/3381, чинність якої продовжено до 31 грудня 2019 року згідно з рішенням Київської міської ради від 20 грудня 2018 року № 475/6526), до 31.12.2020.

4. Контроль за виконанням цього рішення покласти на постійну комісію Київської міської ради з питань екологічної політики.

Київський міський голова В. Кличко

ПОЯСНЮВАЛЬНА ЗАПИСКА

до проекту рішення Київської міської ради
«Про внесення змін до Концепції збереження зелених зон у місті Києві»

1. Обґрунтування необхідності прийняття рішення

На виконання рішення Київської міської ради від 02.07.2015 № 654/1518 «Про затвердження Комплексної міської цільової програми «Електронна столиця» на 2015 – 2018 роки»", з метою визначення порядку та особливостей функціонування інформаційно-аналітичної системи «Управління майновим комплексом територіальної громади міста Києва» розпорядженням від 05.10.2017 № 1231 було затверджено положення про інформаційно-аналітичну систему «Управління майновим комплексом територіальної громади міста Києва» (надалі – Система).

Система призначена для задоволення інформаційних потреб територіальної громади міста Києва та користувачів інформації в Системі, підвищення оперативності та ефективності прийняття управлінських рішень органами місцевого самоврядування та місцевими органами виконавчої влади міста Києва щодо раціонального використання майна та інших об'єктів права власності територіальної громади міста Києва.

Структура Системи містить підсистему (модуль) «Об'єкти благоустрою» - призначений для ведення, зберігання, відображення інформації про об'єкти благоустрою, розташовані на території міста Києва, зокрема парки (гідропарки, лугопарки, лісопарки, парки культури та відпочинку, парки - пам'ятки садово-паркового мистецтва тощо.

Дане рішення доручає інтегрувати в Систему реєстр зелених зон комунальної власності територіальної громади міста Києва (надалі - Реєстр), наповнення та ведення якого буде здійснювати Київське комунальне об'єднання зеленого будівництва та експлуатації зелених насаджень міста «Київзеленбуд».

Результати Реєстру, стануть за основу в розробці Програми розвитку зеленої зони м. Києва на наступні роки. На час наповнення Реєстру, необхідно Продовжити чинність Програми розвитку зеленої зони м. Києва до 2010 року та концепції формування зелених насаджень в центральній частині міста, затвердженої рішенням Київської міської ради від 19 липня 2005 року № 806/3381, чинність якої продовжено до 31 грудня 2019 року згідно з рішенням Київської міської ради від 20 грудня 2018 року № 475/6526), до 31.12.2020.

2. Мета і шляхи її досягнення

В результаті виконання даного рішення, буде створено програмний модуль «Реєстр зелених зон комунальної власності територіальної громади м. Києва (парків, скверів, зелених зон, лісових насаджень)», яка представляє з себе інформаційну геопросторову база, яка забезпечує ведення реєстру об'єктів зеленого будівництва, зелених насаджень та лісопарків міста Києва, що перебувають на балансі КО «Київзеленбуд» та комунальних підприємств по утриманню зелених насаджень і лісопаркових господарств (надалі – КП УЗН та ЛПГ), що входять до його складу. Це надасть можливість публікації інформації

щодо існуючих та проектних об'єктів зеленого будівництва, зелених насаджень та лісопарків на муніципальній мапі міста Києва.

Модуль створюється з метою впровадження електронного обліку зелених зон комунальної власності територіальної громади м. Києва (парків, скверів, зелених зон, лісових насаджень) на базі сучасних геоінформаційних технологій, а саме:

- підключення до єдиного інформаційного простору міста Києва - МІАС ЗМД «Містобудівний кадастр», Публічної кадастрової карти України, та іншим зовнішнім інформаційним системам;
- можливість обміну даними з єдиною муніципальною мапою територіальної громади міста Києва – ІАС «Майно», платформою «KYIVSMARTCITY» для забезпечення інформаційних потреб громадян у рамках чинного законодавства.

Кожен громадянин матиме можливість ознайомитися з надою інформацією через мережу Інтернет.

3. Правові аспекти

Проект рішення підготовлений у відповідності до вимог статті 26 Закону України «Про місцеве самоврядування в Україні», Правил утримання зелених насаджень у населених пунктах України, затверджених наказом Міністерства будівництва, архітектури та житлово-комунального господарства України від 10 квітня 2006 року № 105, враховуючи Розпорядження виконавчого органу Київської міської ради (Київської міської державної адміністрації) від 05 жовтня 2017 року № 1231 «Про затвердження Положення про інформаційно-аналітичну систему «Управління майновим комплексом територіальної громади міста Києва».

4. Фінансово-економічне обґрунтування

Реалізація даного рішення потребує додаткового бюджетного фінансування на впровадження модулю в інформаційно-аналітичну систему «Управління майновим комплексом територіальної громади міста Києва». Виконання заходів, визначених проектом рішення, передбачено профінансувати з міського бюджету.

5. Позиція заінтересованих органів.

Зазначений проект рішення не стосується інтересів інших органів.

6. Регіональний аспект.

Реалізація даного рішення наддасть змогу введення публічного Реєстру зелених зон комунальної власності територіальної громади м. Києва.

7. Громадське обговорення.

Не потребує громадських обговорень.

8. Прогноз соціально – економічних та інших наслідків прийняття рішення.

Прийняття даного рішення дозволить дослідити стан зеленого господарства м. Києва та спланувати необхідні шляхи на його подальший розвиток.

Голова постійної комісії Київської міської ради
з питань екологічної політики К. Яловий

пит 2

пОлеси.

08/231-3276/ПР
31.10.2019

КИЇВСЬКА МІСЬКА РАДА

IX СЕСІЯ VIII СКЛИКАННЯ

РІШЕННЯ

_____№_____

Про надання Київському комунальному об'єднанню зеленого будівництва та експлуатації зелених насаджень міста "Київзеленбуд" дозволу на розроблення проекту землеустрою щодо відведення земельної ділянки у постійне користування для обслуговування та експлуатації зелених насаджень загального користування на вул. Оноре де Бальзака (поруч зі Свято-Покровським Храмом) у Деснянському районі міста Києва

572801612

Розглянувши клопотання Київського комунального об'єднання зеленого будівництва та експлуатації зелених насаджень міста "Київзеленбуд" про надання дозволу на розроблення проекту землеустрою щодо відведення земельної ділянки та додані документи, керуючись статтями 9, 123 Земельного кодексу України, Законом України "Про внесення змін до деяких законодавчих актів України щодо розмежування земель державної та комунальної власності", пунктом 34 частини першої статті 26 Закону України "Про місцеве самоврядування в Україні", Київська міська рада

ВИРІШИЛА:

1. Надати Київському комунальному об'єднанню зеленого будівництва та експлуатації зелених насаджень міста "Київзеленбуд" дозвіл на розроблення проекту землеустрою щодо відведення земельної ділянки орієнтовною площею 0,65 га у постійне користування для обслуговування та експлуатації зелених насаджень загального користування на вул. Оноре де Бальзака (поруч зі Свято-Покровським Храмом) у Деснянському районі міста Києва за рахунок земель комунальної власності територіальної громади міста Києва згідно з план-схемою (додаток до рішення) (справа № 572801612).
2. Встановити строк дії цього рішення один рік.
3. Контроль за виконанням цього рішення покласти на постійну комісію Київської міської ради з питань містобудування, архітектури та землекористування.

Київський міський голова Віталій КЛИЧКО

ПОДАННЯ:

Заступник голови Київської міської державної адміністрації — Вячеслав НЕПОП

Директор Департаменту земельних ресурсів виконавчого органу Київської міської ради (Київської міської державної адміністрації) — Петро ОЛЕНИЧ

Заступник директора Департаменту – начальник юридичного управління Департаменту земельних ресурсів виконавчого органу Київської міської ради (Київської міської державної адміністрації) — Алла ВАСИЛЕНКО

ПОГОДЖЕНО:

Постійна комісія Київської міської ради з питань містобудування, архітектури та землекористування

Голова — Олександр МІЩЕНКО

Секретар — Іван КАРТАВИЙ

Начальник управління правового забезпечення діяльності Київської міської ради — Ганна ГАРШИНА

Постійна комісія Київської міської ради з питань екологічної політики

Голова — Костянтин ЯЛОВИЙ

Секретар — Олексій НОВІКОВ

До справи
№ 572801612

ПОЯСНЮВАЛЬНА ЗАПИСКА

№ ПЗН-977 від 07.10.2019

до проекту рішення Київської міської ради:

Про надання Київському комунальному об'єднанню зеленого будівництва та експлуатації зелених насаджень міста "Київзеленбуд" дозволу на розроблення проекту землеустрою щодо відведення земельної ділянки у постійне користування для обслуговування та експлуатації зелених насаджень загального користування на вул. Оноре де Бальзака (поруч зі Свято-Покровським Храмом) у Деснянському районі міста Києва

1. Юридична особа:

Назва	***Київське комунальне об'єднання зеленого будівництва та експлуатації зелених насаджень міста "Київзеленбуд"***
Перелік засновників (учасників) *за даними Єдиного державного реєстру юридичних осіб, фізичних осіб-підприємців та громадських формувань	***КИЇВСЬКА МІСЬКА ДЕРЖАВНА АДМІНІСТРАЦІЯ*** ***Код ЄДРПОУ засновника: 00022527*** ***Адреса засновника: 01044, м. Київ, Шевченківський район, вул. Хрещатик, будинок 36***
Кінцевий бенефіціарний власник (контролер) *за даними Єдиного державного реєстру юридичних осіб, фізичних осіб-підприємців та громадських формувань	***відсутній***
Клопотання	***від 23.08.2019 № 572801612***

2. Відомості про земельну ділянку 62:145:0088к

Місце розташування (адреса) ***м. Київ, р-н Деснянський, вул. Оноре де Бальзака (поруч зі Свято-Покровським Храмом)***

Площа	***0,65 га***
Вид та термін користування	***постійне користування***
Вид використання	***для обслуговування та експлуатації зелених насаджень загального користування***

3. Обґрунтування прийняття рішення

На замовлення зацікавленої особи землевпорядною організацією розроблено проект землеустрою щодо відведення земельної ділянки, який згідно із ст. 186-1 Земельного кодексу України погоджено з відповідними органами, зокрема:

4. Мета прийняття рішення.

Метою прийняття рішення є забезпечення реалізації встановленого Земельним кодексом України права особи на оформлення права користування (власності) на землю.

5. Особливі характеристики ділянки.

Наявність будівель і споруд на ділянці: ***Земельна ділянка вільна від капітальної забудови.***

Наявність ДПТ: ***Затверджені плани зонування або ДПТ відсутні.***

Функціональне призначення згідно Генплану:

Відповідно до Генерального плану м. Києва до 2020 року територія за функціональним призначенням належить до зелених насаджень загального користування (витяг з містобудівного кадастру від 13 вересня 2019 року № 9193/0/12-53/12-03-19).

Правовий режим:

Земельна ділянка комунальної власності територіальної громади міста Києва.

Розташування в зеленій зоні:

Розташована поза межами зеленої зони.

Інші особливості:

Витяг з протоколу №11/85 засідання постійної комісії Київської міської ради з питань екологічної політики від 24.07.2019 про розгляд ініціативи мешканців мікрорайону малоповерхової забудови Троєщина стосовно створення зеленої зони (скверу) на земельній ділянці на вул. Бальзака (Поруч зі Свято-Покровським Храмом) у Деснянському районі м. Києва.

6. Стан нормативно-правової бази у даній сфері правового регулювання.

Загальні засади та порядок отримання дозволу на розроблення документації із землеустрою визначено статтями 9, 123 Земельного кодексу України.

7. Фінансово-економічне обґрунтування.

Реалізація рішення не потребує додаткових витрат міського бюджету.

8. Прогноз соціально-економічних та інших наслідків прийняття рішення.

Наслідками прийняття розробленого проекту рішення стане:

- реалізація зацікавленою особою своїх прав щодо використання земельної ділянки;

Доповідач: директор Департаменту земельних ресурсів Петро ОЛЕНИЧ

Директор Департаменту
земельних ресурсів **Петро ОЛЕНИЧ**

Додаток
до рішення Київської міської ради
від _____ № _____

План-схема
до дозволу на розроблення проекту землеустрою щодо відведення земельної ділянки

клопотання	**від 23.08.2019 № 572801612**
код земельної ділянки	**62:145:0088к**
юридична/фізична особа	**Київське комунальне об'єднання зеленого будівництва та експлуатації зелених насаджень міста "КИЇВЗЕЛЕНБУД"**
адреса земельної ділянки	**м. Київ, р-н Деснянський, вул. Оноре де Бальзака (поруч зі Свято-Покровським Храмом)**
вид землекористування	**постійне користування**
вид користування земельної ділянки	**для обслуговування та експлуатації зелених насаджень загального користування**
орієнтовний розмір	**0.6500 га**

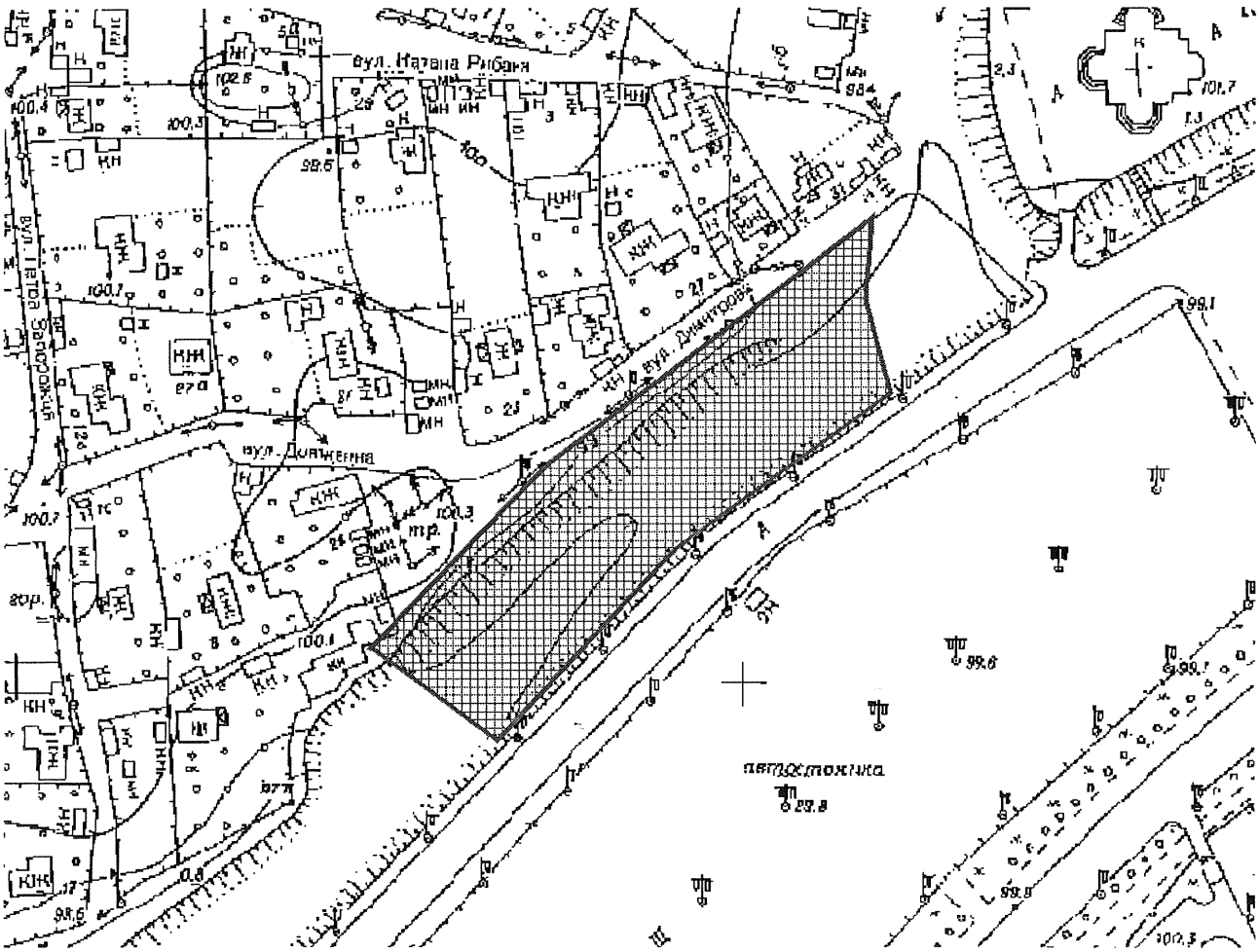

Київський міський голова Віталій КЛИЧКО

3

08/231-3282/пр
05.11.2019

КИЇВСЬКА МІСЬКА РАДА

IX СЕСІЯ VIII СКЛИКАННЯ

РІШЕННЯ

_____№_____

ПРОЕКТ

Про оголошення природної території ландшафтним заказником місцевого значення «Совська балка»

Відповідно до пункту 37 частини першої статті 26 Закону України «Про місцеве самоврядування в Україні», пункту «і» частини першої статті 15 Закону України «Про охорону навколишнього природного середовища», статей 25, 51-53 Закону України «Про природно-заповідний фонд України», розглянувши клопотання благодійної організації «Благодійний фонд Дніпровського району м. Києва «Київський еколого-культурний центр» від 11.07.2019 № 90 та клопотання ОСН «Комітет мікрорайону «Совки» від 17.07.2019 № 51, з метою збереження у природному стані унікального природного об'єкта, Київська міська рада

ВИРІШИЛА:

1. Оголосити ландшафтним заказником місцевого значення «Совська балка» природну територію орієнтовною площею 37,23 га між вулицями Колоскова та Петра Радченка у Солом'янському районі м. Києва згідно з додатком до цього рішення.

2. Доручити комунальному підприємству виконавчого органу Київської міської ради (Київської міської державної адміністрації) по охороні, утриманню та експлуатації земель водного фонду м. Києва «Плесо» забезпечити охорону та збереження зазначеного об'єкта з оформленням охоронного зобов'язання щодо забезпечення режиму охорони та збереження цього об'єкту.

3. Внести зміни до Програми розвитку зеленої зони міста Києва до 2010 року та концепції формування зелених насаджень в центральній частині міста, затвердженої рішенням Київської міської ради від 19.07.2005 № 806/3381 (зі змінами), включивши до переліку територій і об'єктів природно-заповідного фонду заказник місцевого значення, зазначений у пункті 1 цього рішення (Таблиця 23).

4. Офіційно оприлюднити це рішення у спосіб, визначений чинним законодавством України.

5. Контроль за виконанням цього рішення покласти на постійну комісію Київської міської ради з питань екологічної політики.

Київський міський голова В. Кличко

ПОДАННЯ:

Депутат Київської міської ради І. Мірошниченко

ПОГОДЖЕНО:

Постійна комісія Київської міської ради
з питань екологічної політики

Голова К. Яловий

Секретар О. Новіков

Постійна комісія Київської міської ради
з питань містобудування, архітектури
та землекористування

Голова О. Міщенко

Секретар І. Картавий

Начальник управління
правового забезпечення діяльності
Київської міської ради Г. Гаршина

Додаток
до рішення Київської міської ради
_____ № _____

Природна територія, яка оголошується ландшафтним заказником місцевого значення «Совська балка»

№	Код ділянки	Адреса ділянки	Площа (кв. м)	Землекористувач
1	72:252:0003	вулиця Петра Радченка	135770,82	Комунальне підприємство виконавчого органу Київської міської ради (Київської міської державної адміністрації) по охороні, утриманню та експлуатації земель водного фонду м. Києва «Плесо»
2	72:257:0008		68463,24	Комунальне підприємство по утриманню житлового господарства Солом'янського району м. Києва
3	72:280:0025	вулиця Петра Радченка	80795,03	Комунальне підприємство виконавчого органу Київської міської ради (Київської міської державної адміністрації) по охороні, утриманню та експлуатації земель водного фонду м. Києва «Плесо»
4	72:257:0032		34979,64	Землі не наданні у власність чи користування
5	72:256:0002		52250,72	Землі не наданні у власність чи користування

Київський міський голова В. Кличко

ПОЯСНЮВАЛЬНА ЗАПИСКА
до проекту рішення Київської міської ради
«Про оголошення природної території
ландшафтним заказником місцевого значення «Совська балка»

1. Обґрунтування необхідності прийняття рішення

Запропонований проект рішення передбачає оголосити ландшафтним заказником місцевого значення «Совська балка» природну територію орієнтовною площею 37,23 га між вулицями Колоскова та Петра Радченка у Солом'янському районі м. Києва. Прийняття даного рішення забезпечить належні умови для збереження у природному стані цінного природного комплексу.

У клопотанні благодійної організації «Благодійний фонд Дніпровського району м. Києва «Київський еколого-культурний центр» від 11.07.2019 № 90 надано наукове обґрунтування необхідності оголошення ландшафтного заказника місцевого значення «Совська балка» та відповідно до частини другої статті 51 Закону України «Про природно-заповідний фонд України» зазначено інформацію про природоохоронну, рекреаційну цінність природних комплексів та об'єктів, що пропонуються для заповідання, відомості про місцезнаходження, розміри та характер використання.

Проектований об'єкт включає залишки природного гаю на схилі ярів «Совська балка», що розміщуються поблизу ставу.

Вказаний масив є одним із останніх великих зелених масивів цієї місцевості. Об'єкти рослинного світу в основному представленні поєднанням клена гостролистого, ясена та робінії псевдо акації. Особливою цінністю виділяється така деревна порода як ясен високий. Цей вид, внаслідок вирубування дуба на фортифікаційні та будівельні потреби, став на схилах довколишніх гір основною породою. Крім того, на території схилів можна знайти щавель лісовий, будра площевидна, що належать до списку дикорослих корисних рослин України.

Територія оголошуваного заказника дуже цінна з точки зору збереження об'єктів тваринного світу міста, в тому числі, рідкісних. Зокрема, на схилах зустрічається ропуха сіра, що охороняється рішенням Київської міської ради від 23.12.2004 № 879/2289 «Про затвердження переліку видів тварин, які підлягають особливій охороні на території м. Києва».

Також, на озеленених схилах гніздуються різні види горобних птахів: синиці, повзики, підкоришники, кропив'янки, мухолови, дрозди та соловейки західні. При цьому, зростаюча велика кількість горобини приваблює сюди сивого та сирійського дятлів, а також дозволяє прогодуватися зграйкам зимуючих снігурів та омелюхів, що відповідно до Додатку II Бернської конвенції, знаходяться під охороною.

Загалом у межах урочища мешкає багато видів рідкісних птахів та ссавців, у тому числі, що знаходяться під охороною Бернської конвенції: їжак білочеревий, мідиця, білозубка звичайна, сова сіра, хатній сич тощо.

Урочище є зоною поширення занесених до Червоної книги України видів кажанів, таких як нетопир середземноморський, вечірниця дозірна та кажан

пізній. Усі ці кажани мають бути збережені згідно з ратифікованою України Угодою про охорону кажанів у Європі (Eurobats).

Створивши на вказаній території ландшафтний заказник місцевого значення, Київська міська рада забезпечить охорону та захист цих цінних об'єктів рослинного і тваринного світу, а також унеможливить подальшу забудову цих земельних ділянок.

Проект створення ландшафтного заказника місцевого значення «Совська балка» розроблено науковцями благодійної організації «Благодійний фонд Дніпровського району м. Києва «Київський еколого-культурний центр», в якому визначено основні заходи зі збереження природних комплексів, які беруться під охорону на території проектованого об'єкта природно-заповідного фонду.

2. Цілі та завдання прийняття рішення

Цілями та завданнями прийняття даного рішення є збереження ландшафтного, ботанічного та зоологічного різноманіття цінного природного комплексу орієнтовною площею 37,23 га між вулицями Колоскова та Петра Радченка у Солом'янському районі м. Києва.

3. Загальна характеристика та основні положення проекту рішення

Проект рішення передбачає:

-

- оголошення ландшафтним заказником місцевого значення «Совська балка» природну територію орієнтовною площею 37,23 га між вулицями Колоскова та Петра Радченка у Солом'янському районі м. Києва згідно з додатком до цього рішення;

- доручення комунальному підприємству виконавчого органу Київської міської ради (Київської міської державної адміністрації) по охороні, утриманню та експлуатації земель водного фонду м. Києва «Плесо» забезпечити охорону та збереження зазначеного об'єкта з оформленням охоронного зобов'язання щодо забезпечення режиму охорони та збереження цього об'єкту;

- внесення змін до Програми розвитку зеленої зони міста Києва до 2010 року та концепції формування зелених насаджень в центральній частині міста, затвердженої рішенням Київської міської ради від 19.07.2005 № 806/3381 (зі змінами), шляхом включення до переліку територій і об'єктів природно-заповідного фонду заказника місцевого значення, зазначеного у пункті 1 цього рішення (Таблиця 23);

- офіційне оприлюднення цього рішення у спосіб, визначений чинним законодавством України;

- покладення контролю за виконанням цього рішення на постійну комісію Київської міської ради з питань екологічної політики.

4. Стан нормативно-правової бази у даній сфері правового регулювання

Дана сфера суспільних відносин врегульована пунктом 37 частини першої статті 26 Закону України «Про місцеве самоврядування в Україні», пунктом «і» частини першої статті 15 Закону України «Про охорону навколишнього

природного середовища», статтями 25, 51-53 Закону України «Про природно-заповідний фонд України».

5. Фінансово-економічне обґрунтування

Реалізація цього проекту рішення не передбачає додаткового витрачання коштів бюджету м. Києва.

6. Прогноз соціально-економічних та інших наслідків прийняття рішення

Прийняття даного рішення унеможливить забудову одного з останніх великих зелених масивів цієї місцевості та сприятиме оздоровленню довкілля, забезпечить ефективне функціонування коридорів екологічної мережі м. Києва і створить умови для збереження цінних природних комплексів та угрупувань рідкісних рослин і тварин.

7. Суб'єкти подання проекту рішення

Суб'єктом подання даного проекту рішення є депутат Київської міської ради VIII скликання, член депутатської фракції «Всеукраїнське об'єднання «Свобода» у Київській міській раді Мірошниченко Ігор Михайлович.

8. Доповідач на пленарному засіданні

Доповідач на пленарному засіданні сесії Київської міської ради – депутат Київської міської ради VIII скликання, член депутатської фракції «Всеукраїнське об'єднання «Свобода» у Київській міській раді Мірошниченко Ігор Михайлович.

Відповідальний за супроводження проекту рішення – депутат Київської міської ради VIII скликання, член депутатської фракції «Всеукраїнське об'єднання «Свобода» у Київській міській раді Мірошниченко Ігор Михайлович.

Депутат Київської міської ради **Ігор Мірошниченко**

ПОРІВНЯЛЬНА ТАБЛИЦЯ
до проекту рішення Київської міської ради «Про оголошення природної території ландшафтним заказником місцевого значення «Совська балка»

Зміст положення (норми) рішення Київської міської ради від 19.07.2005 № 806/3381					Зміст положення (норми) проекту рішення				
Заказники					*Заказники*				
20	Рибне	4,0	Дніпровське ЛПГ, Броварське лісництво, кв. 7, 17, 27	Спільне рішення виконкомі в міської і обласної Рад народних депутатів від 10.04.78 N 173	20	Рибне	4,0	Дніпровське ЛПГ, Броварське лісництво, кв. 7, 17, 27	Спільне рішення виконкомі в міської і обласної Рад народних депутатів від 10.04.78 N 173
…	…	…	…	…	…	…	…	…	…
						«Совська балка»	**37,23**	**Між вулицями Колоскова та П.Радченка**	
…	…	…	…	…	…	…	…	…	…
	Разом:	**6512,9**				**Разом:**	**6550,13**		
	ВСЬОГО:	**9805,6**				**ВСЬОГО:**	**9842,83**		

Депутат Київської міської ради **Ігор Мірошниченко**

Київський еколого-культурний центр
Kiev ecological & cultural center

02218, Україна, Київ, вул. Райдужна, 31-48
т (073) 073-16-73, E-mail:kekz-office@ukr.net рахунок 26006300839053 в ПАТ
Державний ощадний банк України м. Київ МФО 322669, ЗКПО 24363925

№ 90 11.07. 2019 р. _____

Депутату Київради І.Мірошниченко

Шановний п. Ігорю!

Просимо Вас створити ландшафтний заказник місцевого значення « Совська балка» на площі 36,9 га.

Об,єкт заповідання знаходиться в Солом,янському районі м. Києва .

Наукове обгрунтування, проект створення, погодження землекористувача та схема додаються.

З повагою, директор КЕКЦ Вл.Борейко

КИЇВСЬКА МІСЬКА ДЕРЖАВНА АДМІНІСТРАЦІЯ
ОРГАН САМООРГАНІЗАЦІЇ НАСЕЛЕННЯ
«Комітет мікрорайону «Совки»
03138, м. Київ, вул. Каменярів, 32, тел: 067 376 62 70, 066 724 07 56, Код ЄДРПОУ 26387284

17.07.2019 № 51

Депутату Київської міської ради
Мірошниченку І.М.
02140, м. Київ, вул. Григоренка, 39-Б

КЛОПОТАННЯ
про створення ландшафтного заказника місцевого значення «Совська балка»

Шановний Ігорю Михайловичу!

В Солом'янському районі міста Києва, поруч з мікрорайонами Турецьке містечко та Совки, знаходиться урочище Совська балка, що складається з Верхнього каскаду Совських ставків та зеленої зони – залишків природного листяного гаю і схилів ярів, загальною площею орієнтовно 36,9 га.

Вказана територія є одним з останніх великих зелених масивів цієї місцевості. Також там мешкають різноманітні види тварин, які охороняються відповідно до Бернської конвенції, Червоної книги МСОП, Червоної книги України, Угоди про збереження кажанів в Європі «EUROBATs» (укладеної під егідою Боннської конвенції), Рішення КМР від 23.12.2004р. № 879/2289 «Про затвердження переліку видів тварин, які підлягають особливій охороні на території м. Києва».

Згідно рішення КМР від від 19.07.2005 року № 806/3381 «Про затвердження Програми розвитку зеленої зони м. Києва до 2010 року та концепції формування зелених насаджень в центральній частині міста» на вказаній території мав бути створений парк відпочинку «Совська балка» площею 35,89 га з акваторією 4,1 га.

Та лиш нещодавно на частині вказаної території було створено парку відпочинку «Совський парк», площею лише 22,41га. Незважаючи на це, забудови підступають зусібіч, оскільки парк не має заповідної зони – сам статус парку відпочинку не надає території бажаного охоронного статусу, на відміну від заповідання.

Державна стратегія регіонального розвитку України на період до 2020 року, затверджена Постановою Кабінету Міністрів України від 06.08.2014р. № 385, передбачає створення в Україні до 2021 року більш як 9 млн га природно-заповідного фонду (15% площі України).

Враховуючи вищевикладене, для убезпечення території від подальшої забудови, просимо Вас допомогти у створенні ландшафтного заказника місцевого значення «Совська балка» орієнтовною площею 36,9 га, на основі документів, доданих до клопотання Київського еколого-культурного центру (вих. № 90 від 11.07.2019р.).

Керівник ОСН «Комітет мікрорайону «Совки» Т.В. Столітня

Обгрунтування створення ландшафтного заказника місцевого значення « Совська балка »

Об`єкт знаходиться на території Солом,янського района м. Києва між вул. Колоскова та П.Радченка і являє собою залишки природного листяного гаю .

Загальна площа об`єкту 36,9 га.

До КО « Київзеленбуд» належить 28,3 га, кадастрові номера 72.252-3, 72.257-8, 72.80-25.

До земель, не наданих у власність чи користування належить 8,6 га, кадастрові номера 72.257-32, 72.256-2.

Проектований об'єкт включає залишки природного гаю на схилі ярів (Совська балка), біля ставу та інші.

Вказаний масив є одним з останніх великих зелених масивів цієї місцевості. Деревостани представлені поєднанням клена гостролистого, ясена та робінії псевдо акації.

В трав`яному покриві активно поновлюється така цінна деревна порода, як ясен високий. Цей вид внаслідок вирубування дуба на фортифікаційні та будівельні потреби став на схилах цих гір основною породою. З неморальних видів травостою на схилах зростають щавель лісовий, будра плющевидна.

Територія проектованого заказника також дуже цінна з точки зору збереження тваринного світу міста, яке й досі вражає своїм біорізноманіття. Наразі в триярусних деревостанах зустрічається велика кількість комах, серед яких і рідкісні. На схилах зустрічається ропуха сіра, що охороняється рішенням Київради від 23.12.04.

Озеленені схили – велика оселя для горобиних птахів: синиць, повзиків, підкоришників. кропив'янок, мухоловок, дроздів та соловейка західного.

На території урочища зростає велика кількість кісточкових порід та горобини, що приваблює сюди сивого та сирійського дятлів, а також дозволяє прогодуватися зграйкам зимуючих снігурів та омелюхів. Зазначені птахи також охороняються Бернською конвенцією.

Незвичайним є те, що ця, розташована в центрі територія дає прихисток багатьом видам ссавців. Наразі звичайними тут є їжак білочеревий, мідиця та білозубка звичайні. Останні дві тварини охороняються Додатком II до Бернської конвенції.

Урочище є зоною поширення таких рідкісних дендрофільних кажанів, як вечірниця дозірна та кажан пізній, що охороняються згідно положень Бернської конвенції. Крім того

тут тримається і нетопир середземноморський занесений до Червоної книги України. Усі зазначені кажани мають бути збережені згідно ратифікованій Україною Угоді про охорону кажанів в Європі (Eurobats).

Тут також гніздують рідкісні нині у Києві сови: сіра та хатній сич, що охороняються Бернською конвенцією. Наявність достатньої кормової бази (горіхи, каштани) та належних деревостанів забезпечує існування популяції білок.

Враховуючи високу цінність вказаного урочища, територію об`єкту доцільно оголосити ландшафтним заказником місцевого значення " Совська балка".

Координатор робіт зі створення

об,єктів ПЗФ КЕКЦ, к.б.н. І.Ю.Парнікоза

Директор КЕКЦ, Заслужений

природоохоронець України В.Є.Борейко

Проект створення ландшафтного заказника місцевого значення « Совська балка »

Об`єкт знаходиться на території Солом,янського района м. Києва між вул. Колоскова та П.Радченка і являє собою залишки природного листяного гаю .

Загальна площа об`єкту 36,9 га.

До КО « Київзеленбуд» належить 28,3 га, кадастрові номера 72.252-3, 72.257-8, 72.280-25.

До земель, не наданих у власність чи користування належить 8,6 га, кадастрові номера 72.257-32, 72.256-2.

Проектований об'єкт включає залишки природного гаю на схилі ярів (Совська балка), біля ставу та інші.

Вказаний масив є одним з останніх великих зелених масивів цієї місцевості. Деревостани представлені поєднанням клена гостролистого, ясена та робінії псевдо акації.

В трав`яному покриві активно поновлюється така цінна деревна порода, як ясен високий. Цей вид внаслідок вирубування дуба на фортифікаційні та будівельні потреби став на схилах цих гір основною породою. З неморальних видів травостою на схилах зростають щавель лісовий, будра плющевидна.

Територія проектованого заказника також дуже цінна з точки зору збереження тваринного світу міста, яке й досі вражає своїм біорізноманіття. Наразі в триярусних деревостанах зустрічається велика кількість комах, серед яких і рідкісні. На схилах зустрічається ропуха сіра, що охороняється рішенням Київради від 23.12.04.

Озеленені схили – велика оселя для горобиних птахів: синиць, повзиків, підкоришників. кропив'янок, мухоловок, дроздів та соловейка західного.

На території урочища зростає велика кількість кісточкових порід та горобини, що приваблює сюди сивого та сирійського дятлів, а також дозволяє прогодуватися зграйкам зимуючих снігурів та омелюхів. Зазначені птахи також охороняються Бернською конвенцією.

Незвичайним є те, що ця, розташована в центрі територія дає прихисток багатьом видам ссавців. Наразі звичайними тут є їжак білочеревий, мідиця та білозубка звичайні. Останні дві тварини охороняються Додатком II до Бернської конвенції.

Урочище є зоною поширення таких рідкісних дендрофільних кажанів, як вечірниця дозірна та кажан пізній, що охороняються згідно положень Бернської конвенції. Крім того

тут тримається і нетопир середземноморський занесений до Червоної книги України. Усі зазначені кажани мають бути збережені згідно ратифікованій Україною Угоді про охорону кажанів в Європі (Eurobats).

Тут також гніздують рідкісні нині у Києві сови: сіра та хатній сич, що охороняються Бернською конвенцією. Наявність достатньої кормової бази (горіхи, каштани) та належних деревостанів забезпечує існування популяції білок.

Враховуючи високу цінність вказаного урочища, територію об`єкту доцільно оголосити ландшафтним заказником місцевого значення " Совська балка" з додержанням на його території наступних вимог:

1. Заборона вирубки зелених насаджень,
2. Заборона забудови,
3. Заборона розведення багать,
4. Забезпечення вільного доступу відпочиваючих мешканців прилеглих районів.

Координатор робіт зі створення

об,єктів ПЗФ КЕКЦ, к.б.н. І.Ю.Парнікоза

Директор КЕКЦ, Заслужений

природоохоронець України В.Є.Борейко

РЕЄСТР ЗЕМЕЛЬНИХ ДІЛЯНОК

Черговий план.

Код ділянки	Землекористувачі	Адреса ділянки	Опис ділянки	Площа (кв.м.)	Вид права	Дата закінч. права
72:233:0010	Обслуговуючий кооператив "Космос-66"	просп. Червонозоряний, 8а		25524.45		
72:233:0016	ГБК "Севастопольський"	просп. Червонозоряний, 8б		29182.3		
72:240:0028	Комунальне підприємство по утриманню зелених насаджень Солом'янського району м.Києва	вул. Кадетський Гай (Балка "Проня")		31667.34		
72:252:0003	Комунальне підприємство виконавчого органу Київської міської ради (Київської міської державної адміністрації) по охороні, утриманню та експлуатації земель водного фонду м.Києва "Плесо"	вул. Петра Радченка	ДКП по охороні, утриманню та експл. внутрішніх водойм "Плесо"	135770.82		
72:252:0004	Публічне акціонерне товариство "КИЇВЕНЕРГО"	вул.Зеленогірська	Підкачувальна насосна станція №2 (Філія теплові мережі)	1310.61		
72:252:0005	Публічне акціонерне товариство "КИЇВЕНЕРГО"	вул.Зеленогірська	Вузол розсічки (Філія теплові мережі)	273.85		
72:252:0011	Фізична особа	вул. Пржевальського, 15		953.17	Власність	
72:252:0013	Фізична особа	вул. Пржевальського, 13		685.38	Власність	
72:252:0014	Фізична особа	вул. Пржевальського, 13		849.62	Власність	
72:252:0015	Фізична особа	вул. Пржевальського, 11, кв. 1		1447.81		
72:252:0016	Фізична особа	вул. Пржевальського, 11а		1000.44	Власність	
72:252:0017	Фізична особа	вул. Пржевальського, 9		638.8		
72:252:0018	Фізична особа	вул. Пржевальського, 9		738.41		
72:252:0023	Фізичні особи	вул. Пржевальського, 1		1853.38		
72:252:0024	Фізична особа	вул. Пржевальського, 1		1745.98		
72:252:0032	Фізична особа	вул. Пржевальського, 3		218.72		
72:252:0039	Фізична особа	вул. Пржевальського, 7а		1000.19	Власність	
72:252:0040	Фізична особа	вул. Пржевальського, 13, кв. 2		456.89		
72:252:0044	Фізична особа	вул. Пржевальського, 15		100.07	Власність	
72:252:0051	Фізична особа	вул. Пржевальського, 7		1301.86		
72:252:0261	Землі не надані у власність чи користування	вул. Пржевальського, 5		282.34		
72:252:0701	Не інвентаризовано			4888.2		
72:252:0702	Не інвентаризовано			4281.33		
72:256:0001	Ритуальна служба спеціалізоване комунальне підприємство "Спеціалізований комбінат підприємств комунально-побутового обслуговування"	вул. Колоскова, 6	Совське кладовище	108317.51		
72:256:0002	Землі не надані у власність чи користування			52250.72		
72:257:0008	Комунальне підприємство по утриманню житлового господарства Солом'янського району м.Києва			68463.24		
72:257:0009	Київський національний університет внутрішніх справ	вул. Народного ополчення, 9		113447.87	Постійне користування	
72:257:0015	Комунальне підприємство по утриманню житлового господарства Солом'янського району м.Києва	вул. Кадетський Гай, 13	Гаражі	949.77		
72:257:0019	Централізована бухгалтерія середніх загальноосвітніх навчальних закладів освіти управління освіти Солом'янської районної у місті Києві державної адміністрації	вул. Івана Пулюя, 3б	Середня загальноосвітня школа N 318	22118.14		
72:257:0032	Землі не надані у власність чи користування			34979.64		

72:257:0040	Товариство з обмеженою відповідальністю "ПІДПРИЄМСТВО ВАЙЗБУНАС"	вул. Кадетський Гай		19508.18	Документ скасовано (Оренда на 3 роки)	19.02.2010
72:257:0081	Землі не надані у власність чи користування	вул. Зеленогірська, 4		5260.2	Без права	
72:262:0001	Фізичні особи	вул. Колоскова, 2		1000.23	Власність	
72:263:0002	Публічне акціонерне товариство "УКРПРОМТЕПЛИЦЯ"	вул. Петра Радченка, 27-29		31131.28	Оренда на 6 років	02.03.2023
72:263:0003	товариство з обмеженою відповідальністю "СЕТ"	вул. Петра Радченка, 29		4991.38	Документ скасовано (Оренда на 5 років)	11.04.2013
72:263:0005	Товариство з обмеженою відповідальністю "КОМПАНІЯ"АСТА"	вул. Петра Радченка, 27		6440.98	Право в процесі оформлення (Оренда на 4 роки)	
72:263:0007	Головне управління Міністерства України з питань надзвичайних ситуацій та у справах захисту населення від наслідків Чорнобильської катастрофи в місті Києві	вул. Петра Радченка		4799.98	Документ скасовано (Постійне користування)	
72:263:0009	Товариство з обмеженою відповідальністю "КОМПАНІЯ"АСТА"	вул. Петра Радченка, 27		3567.21	Право в процесі оформлення (Оренда на 4 роки)	
72:280:0025	Комунальне підприємство виконавчого органу Київської міської ради (Київської міської державної адміністрації) по охороні, утриманню та експлуатації земель водного фонду м.Києва "Плесо"	вул. Петра Радченка	ДКП по охороні, утриманню та експл. внутрішніх водойм "Плесо"	80795.03		
72:280:0026	Комунальне підприємство виконавчого органу Київської міської ради (Київської міської державної адміністрації) по охороні, утриманню та експлуатації земель водного фонду м.Києва "Плесо"	вул. Петра Радченка	ДКП по охороні, утриманню та експл. внутрішніх водойм "Плесо"	7540.03		
72:280:0037	Землі не надані у власність чи користування	вул. Зеленогірська, 4		5582.48	Без права	
72:280:0042	Публічне акціонерне товариство "КИЇВЕНЕРГО"	вул. Петра Радченка	Пав.4П5 від ТЕЦ-5 (Філія теплові мережі)	117.39		
72:280:0049	Товариство з обмеженою відповідальністю "БлуМарін"	вздовж вул.Кишинівської та вул.Азовської		29104.97	Оренда на 10 років	05.03.2018
72:280:0701	Землі не надані у власність чи користування			4780.68		
72:392:0044	Фізична особа	вул. Пржевальського, 20, кв. 1		1453.81		
72:392:0052	Фізичні особи	вул. Червона, 46		1135.07		
72:414:0123	Комунальне підприємство "Дирекція будівництва шляхово-транспортних споруд м.Києва"	від просп.Червонозоряного (поблизу примикання вул.Кіровоградської) до міжнародного аеропорту "Київ" (Жуляни)		12634.35	Постійне користування	

ЧЕРГОВИЙ КАДАСТРОВИЙ ПЛАН

Витяг з бази даних міського земельного кадастру від 21.02.2018р.

м. Київ, р-н Солом'янський

Схема-1

Ландшафтно рекреаційна місцевого значення. Совська балка

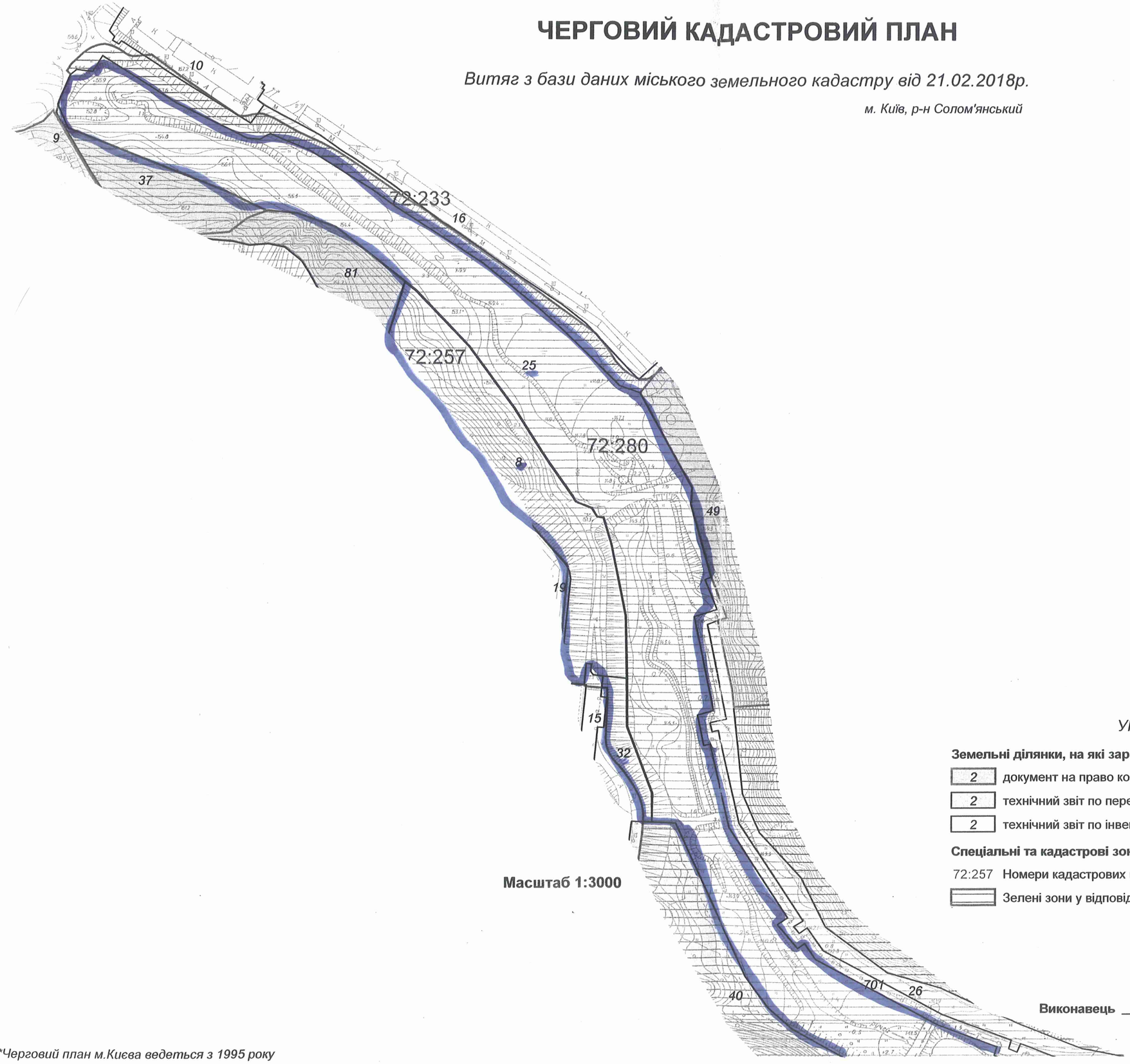

Масштаб 1:3000

УМОВНІ ПОЗНАЧЕННЯ

Земельні ділянки, на які зареєстровано:

- 2 — документ на право користування чи володіння
- 2 — технічний звіт по перенесенню меж земельної ділянки в натуру
- 2 — технічний звіт по інвентаризації

Спеціальні та кадастрові зони

- 72:257 — Номери кадастрових кварталів
- Зелені зони у відповідності до рішення КМР 19.07.2005

Виконавець _____ *Горліцина Ю.М.*

2 347018 125669

Замовлення № 2566

**Черговий план м.Києва ведеться з 1995 року*

виготовлено КП "Київський інститут земельних відносин"

ЧЕРГОВИЙ КАДАСТРОВИЙ ПЛАН

Витяг з бази даних міського земельного кадастру від 21.02.2018р.

м. Київ, р-н Солом'янський

Схема-1
ландшафтного заказника
місцевого значення
„Совина балка"

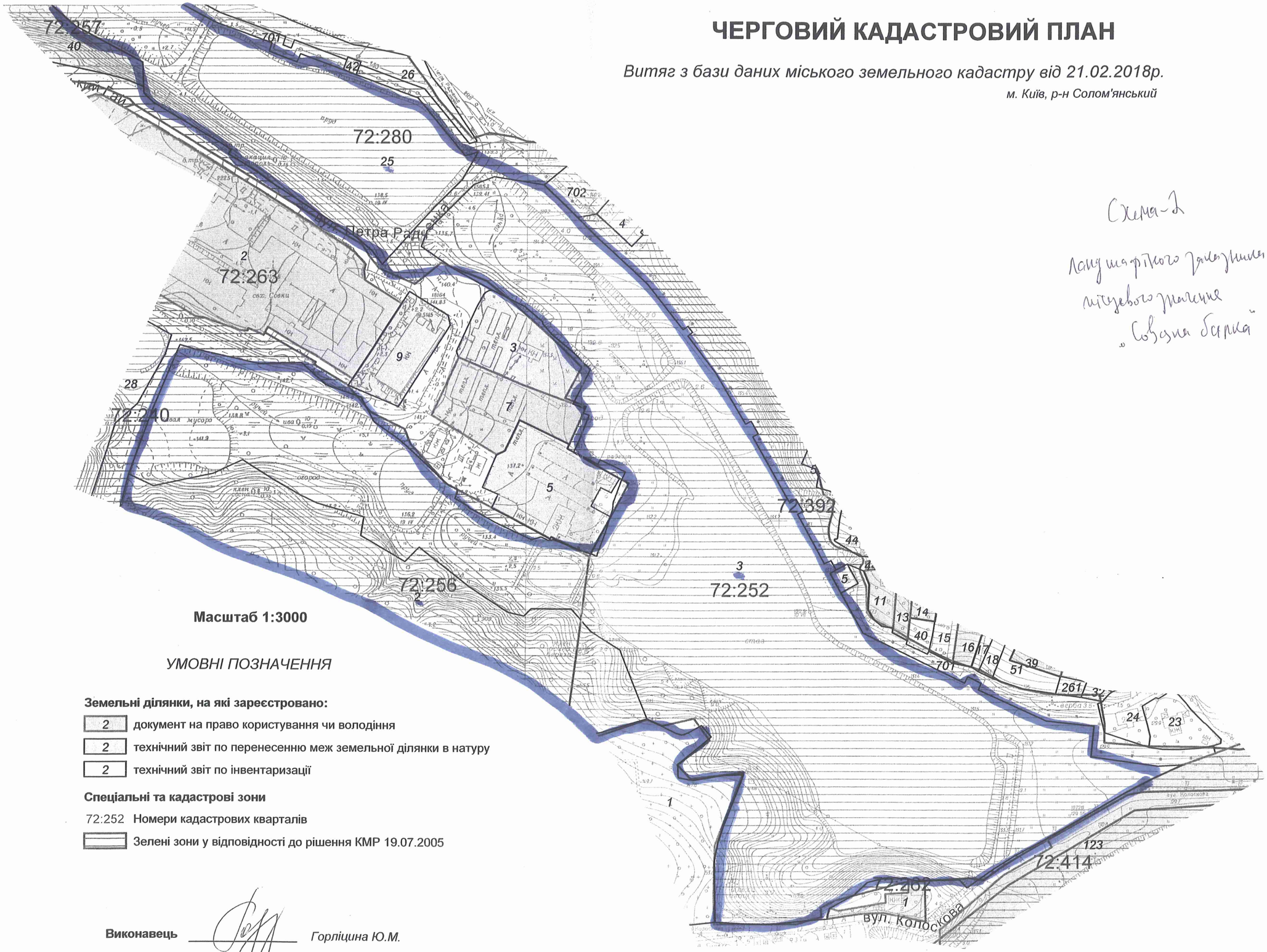

Масштаб 1:3000

УМОВНІ ПОЗНАЧЕННЯ

Земельні ділянки, на які зареєстровано:

- 2 — документ на право користування чи володіння
- 2 — технічний звіт по перенесенню меж земельної ділянки в натуру
- 2 — технічний звіт по інвентаризації

Спеціальні та кадастрові зони

- 72:252 — Номери кадастрових кварталів
- Зелені зони у відповідності до рішення КМР 19.07.2005

Виконавець _____ *Горліцина Ю.М.*

**Черговий план м.Києва ведеться з 1995 року*

2 347018 125669

Замовлення № 2566

виготовлено КП "Київський інститут земельних відносин"

КОМУНАЛЬНЕ ПІДПРИЄМСТВО
ВИКОНАВЧОГО ОРГАНУ КИЇВСЬКОЇ МІСЬКОЇ РАДИ
(КИЇВСЬКОЇ МІСЬКОЇ ДЕРЖАВНОЇ АДМІНІСТРАЦІЇ)
ПО ОХОРОНІ, УТРИМАННЮ ТА ЕКСПЛУАТАЦІЇ ЗЕМЕЛЬ
ВОДНОГО ФОНДУ М. КИЄВА «ПЛЕСО»

вул. Микільсько-Слобідська, 7, м. Київ, 02002, тел. (044) 541-18-11, Контактний центр міста Києва (044) 15-51 E-mail:pleso2012@ukr.net Код ЄДРПОУ 23505151

21.08.19 № 221-3868
на № 08/279/08/042/403 від 05.08.2019 р.

ПРИЙМАЛЬНА ДЕПУТАТА
КИЇВРАДИ
І.М. МІРОШНИЧЕНКА
ВХ. № 08\279\08\042\850
ВІД 28.08.2019

Депутату Київської міської ради
Ігорю Мірошниченку
просп. Григоренка, б.39-Б, офіс 88
м. Київ, 02140
grompryimalnya@gmail.com

Шановний Ігорю Михайловичу!

КП «Плесо» опрацьовано Ваше депутатське звернення від 05.08.2019р. № 08/279/08/042/403 щодо можливості створення ландшафтного заказника місцевого значення «Совська балка».

КП «Плесо» підтримує політику збереження біорізноманіття в м. Києві шляхом створення та охорони територій та об'єктів природно-заповідного фонду.

Повідомляємо, що частина території між вул. Колоскова та П. Радченка Солом'янського району м. Києва, яка зазначена у Проекті створення ландшафтного заказника місцевого значення «Совська балка» входить до складу парку відпочинку «Совський парк», створеного 12.12.2016 року (Рішення КМР №579/1583). Відповідно до п. 3.1 тексту даного Рішення, здійснення організаційно-правових заходів щодо оформлення права постійного землекористування та благоустрою покладено на Комунальне підприємство по утриманню зелених насаджень Солом'янського району виконавчого органу Київської міської ради КО «Київзеленбуд».

У випадку погодження даного Проекту Комунальним підприємством по утриманню зелених насаджень Солом'янського району виконавчого органу Київської міської ради КО «Київзеленбуд», просимо повторно звернутися до КП «Плесо» щодо заповідання земельної ділянки площею 7540,03 м^2 (обліковий код 72:280:0026), яка знаходиться в межах території між вул. Колоскова та П. Радченка Солом'янського району м. Києва та зазначена у Проекті.

Т.в.о. генерального директора Дмитро НЕПОЧАТОВ

Мар'яна Гінзула , 229-31-75

УКРАЇНА

ВИКОНАВЧИЙ ОРГАН КИЇВСЬКОЇ МІСЬКОЇ РАДИ
(КИЇВСЬКА МІСЬКА ДЕРЖАВНА АДМІНІСТРАЦІЯ)

УПРАВЛІННЯ ЕКОЛОГІЇ ТА ПРИРОДНИХ РЕСУРСІВ

вул. Турівська, 28, м. Київ, 04080, приймальня (044) 366-64-10, (044) 366-64-11, e-mail: ecodep@kmda.gov.ua
Контактний центр міста (044) 15 51 Код ЄДРПОУ 41819431

Від 07.08.2019 N 077-3833

Депутатові Київської міської ради
І. МІРОШНИЧЕНКУ

Шановний Ігорю Михайловичу!

В Управлінні екології та природних ресурсів виконавчого органу Київської міської ради (Київської міської державної адміністрації) опрацьовано Ваше клопотання від 25.07.2019 № 08/279/08/042/374 щодо можливості створення ландшафтного заказника місцевого значення «Совська балка» та повідомляємо.

Управління екології та природних ресурсів виконавчого органу Київської міської ради (Київської міської державної адміністрації) схвалює зазначене клопотання за умови дотримання вимог земельного законодавства та положень ст.ст. 52-53 Закону України «Про природно-заповідний фонд України».

З повагою

Виконувач обов'язків начальника ЕЦП Олександр САВЧЕНКО

ПРИЙМАЛЬНЯ ДЕПУТАТА
КИЇВРАДИ
І.М. МІРОШНИЧЕНКА
ВХ. № 08\279\081042\ 7 84
ВІД 08.08.2019

Аріна Алексеєва 366 64 17

ВИКОНАВЧИЙ ОРГАН КИЇВСЬКОЇ МІСЬКОЇ РАДИ
(КИЇВСЬКА МІСЬКА ДЕРЖАВНА АДМІНІСТРАЦІЯ)
УПРАВЛІННЯ ЕКОЛОГІЇ ТА ПРИРОДНИХ РЕСУРСІВ
КОМУНАЛЬНЕ ПІДПРИЄМСТВО
ПО УТРИМАННЮ ЗЕЛЕНИХ НАСАДЖЕНЬ
СОЛОМ'ЯНСЬКОГО РАЙОНУ м. КИЄВА
вул. Новопольова, 95-А, м. Київ, 03061, тел. (044) 497-50-77, факс (044) 408-56-97
e-mail: skzbud@ukr.net Код ЄДРПОУ 31806913

16.09.2019 № 064/234-1767
на № 08/279/08/042/438 від 03.09.2019

Депутатові Київської міської ради
VIII скликання
І. МІРОШНИЧЕНКУ
просп. П. Григоренка, 39 Б, офіс. 88
м. Київ, 02140

Шановний Ігорю Михайловичу!

Комунальним підприємством по утриманню зелених насаджень Солом'янського району м. Києва Ваше депутатське звернення від 03.09.2019 № 08/279/08/042/438 щодо можливості створення ландшафтного заказника місцевого значення «Совська Балка».

Повідомляємо, що КП УЗН Солом'янського району підтримує ініціативу щодо створення ландшафтного заказника місцевого значення «Совська балка».

З повагою

Директор Олексій ЛУКАШ

ПРИЙМАЛЬНЯ ДЕПУТАТА
КИЇВРАДИ
І.М. МІРОШНИЧЕНКА
ВХ. № 08\279\08\042\924
ВІД 26 09 2019

Володимир Яцький 497 50 77

КИЇВСЬКА МІСЬКА ДЕРЖАВНА АДМІНІСТРАЦІЯ

Київське комунальне об'єднання зеленого будівництва та експлуатації зелених насаджень міста «КИЇВЗЕЛЕНБУД»

вул. Кудрявська, 23, м. Київ, 04053 тел./факс (044) 272-40-57

Call-центр (044) 272-40-18 E-mail:info@kievzelenbud.com Код ЄДРПОУ 03362123

25.05.2018 N 148-03/01-226-1928

на N 59 *від* 08.04.2018

Директорові Київського еколого-культурного центру
Борейку В.Є.

Шановний Володимире Євгеновичу!

Київське комунальне об'єднання зеленого будівництва та експлуатації зелених насаджень міста «Київзеленбуд» опрацювало Ваше звернення щодо створення ландшафтного заказника місцевого значення «Совська балка» та повідомляє про наступне.

КО «Київзеленбуд» не заперечує щодо створення ландшафтного заказника місцевого значення «Совська балка» у порядку, передбаченому чинним законодавством.

З повагою

Перший заступник генерального директора Д. Заруба

Нечипуренко Л.В. 272-39-95

**КОМУНАЛЬНЕ ПІДПРИЄМСТВО
ВИКОНАВЧОГО ОРГАНУ КИЇВСЬКОЇ МІСЬКОЇ РАДИ
(КИЇВСЬКОЇ МІСЬКОЇ ДЕРЖАВНОЇ АДМІНІСТРАЦІЇ)
ПО ОХОРОНІ, УТРИМАННЮ ТА ЕКСПЛУАТАЦІЇ ЗЕМЕЛЬ
ВОДНОГО ФОНДУ М. КИЄВА «ПЛЕСО»**

вул. Микільсько-Слобідська, 7, м. Київ, 02002, тел. (044) 541-18-11, Контактний центр міста Києва (044) 15-51 E-mail:pleso2012@ukr.net Код ЄДРПОУ 23505151

10.10.19 № 221-4811
на № 08/279/08/042/486 від 30.09.2019 р.

Депутату Київської міської ради
Ігорю Мірошниченку
просп. Григоренка, б.39-Б, офіс 88
м. Київ, 02140
grompryimalnya@gmail.com

Шановний Ігорю Михайловичу!

КП «Плесо» опрацьовано Ваше депутатське звернення від 30.09.2019 р. № 08/279/08/042/486 щодо можливості створення ландшафтного заказника місцевого значення «Совська балка», у межах компетенції повідомляє наступне.

Зважаючи на позитивне рішення КП УЗН Солом'янського району міста Києва щодо створення ландшафтного заказника місцевого значення «Совська балка», КП «Плесо» також підтримує дану ініціативу.

Просимо інформувати КП «Плесо» про перебіг процедури оголошення проектованого об'єкту ПЗФ.

ПРИЙМАЛЬНЯ ДЕПУТАТА
КИЇВРАДИ
І.М. МІРОШНИЧЕНКА
ВХ. № 08\279\08\042\969
ВІД 16.10.2019

Генеральний директор Олег ЮСИПЕНКО

Костянтин Мовчан, 229-31-75

пит N 4

08/231-3290/ПР
08.11.2019

КИЇВСЬКА МІСЬКА РАДА

IX сесія VIII скликання

РІШЕННЯ

_____№_____ ПРОЕКТ

Про оголошення природної території ландшафтним заказником місцевого значення «Урочище «Горбачиха»

Відповідно до пункту 37 частини першої статті 26 Закону України «Про місцеве самоврядування в Україні», пункту «і» частини першої статті 15 Закону України «Про охорону навколишнього природного середовища», статей 25, 51 – 53 Закону України «Про природно-заповідний фонд України» та на підставі клопотань громадської організації «Українська природоохоронна група» від 27 вересня 2019 року № 483/2019, громадських організацій «Перше право», «Микільська Слобідка», «Русанівськи Сади» від 07 листопада 2019 №08/25849 щодо необхідності створення ландшафтного заказника місцевого значення «Урочище «Горбачиха», з метою збереження ландшафтного та біологічного різноманіття унікальних природних комплексів, Київська міська рада

ВИРІШИЛА:

1. Оголосити ландшафтним заказником місцевого значення «Урочище «Горбачиха» природну територію у Дніпровському районі міста Києва, орієнтовною площею 43,77 га, згідно з додатком.

2. Комунальному підприємству по утриманню зелених насаджень Дніпровського району міста Києва забезпечити охорону зазначеного у додатку об'єкта з оформленням охоронного зобов'язання щодо забезпечення режиму охорони та його збереження.

3. Внести зміни до Програми розвитку зеленої зони міста Києва до 2010 року та концепції формування зелених насаджень в центральній частині міста, затвердженої рішенням Київської міської ради від 19 липня 2005 року № 806/3381 (зі змінами), включивши до переліку територій і об'єктів природно-заповідного фонду заказник місцевого значення, зазначений у пункті 1 цього рішення (Таблиця 23).

4. Контроль за виконанням цього рішення покласти на постійну комісію Київської міської ради з питань екологічної політики.

Київський міський голова Віталій КЛИЧКО

ПОДАННЯ:

Депутат Київської міської ради Костянтин ЯЛОВИЙ

ПОГОДЖЕНО:

Постійна комісія Київської міської ради
з питань екологічної політики

Голова Костянтин ЯЛОВИЙ

Секретар Олексій НОВІКОВ

Постійна комісія Київської міської ради
з питань містобудування, архітектури та
землекористування

Голова Олександр МІЩЕНКО

Секретар Іван КАРТАВИЙ

Начальник управління правового
забезпечення діяльності
Київської міської ради Ганна ГАРШИНА

Додаток
до рішення Київської міської ради
_____№_____

ПЕРЕЛІК
природних територій, які оголошується
ландшафтним заказником місцевого значення «Горбачиха»

№	Код ділянки	Адреса ділянки	Опис ділянки	Площа (кв.м.)	Землекористувачі
1	66:054:0028	Урочище Горбачиха		10550,76	Комунальне підприємство по утриманню зелених насаджень Дніпровського району м. Києва
2	66:054:0002	Урочище Горбачиха		9561,18	Землі не надані у власність чи користування
3	66:054:0027	Урочище Горбачиха		46018,12	Комунальне підприємство «Дирекція будівництва шляхово-транспортних споруд м. Києва»
4	66:054:0016	Урочище Горбачиха		105219,37	Комунальне підприємство по утриманню зелених насаджень Дніпровського району м. Києва
5	66:054:0006	Урочище Горбачиха		223543,86	Землі не надані у власність чи користування
6	66:054:0026	Урочище Горбачиха		23583,00	Комунальне підприємство «Дирекція будівництва шляхово-транспортних споруд м. Києва»
7	66:054:0023	Урочище Горбачиха		7310,54	Землі не надані у власність чи користування

8	66:054:0010	Сади Русанівські		7644,00	Київська міська організація Українського товариства мисливців і рибалок
9	66:571 66:576 66:579 66:582 66:585 66:588 66:591 66:594 66:587 66:600 66:603 66:605 66:607 66:609			4303,06	За рахунок частини земель кадастрових кварталів (зелені зони), землі не надані у власність чи користування
	Загальна площа:			**437734,33**	

Київський міський голова Віталій КЛИЧКО

ПОЯСНЮВАЛЬНА ЗАПИСКА
до проекту рішення Київської міської ради «Про оголошення природної території ландшафтним заказником місцевого значення «Урочище «Горбачиха»

1. Обґрунтування необхідності прийняття рішення.

Запропонований проект рішення передбачає оголосити ландшафтним заказником місцевого значення «Урочище «Горбачиха» природну територію орієнтовною площею 43,77 га у Дніпровському районі міста Києва. Прийняття даного рішення забезпечить належні умови для збереження у природному стані цінного природного комплексу.

У клопотанні громадської організації "Українська природоохоронна група" від 27 вересня 2019 року № 483/2019 надано наукове обґрунтування необхідності оголошення комплексною пам'яткою природи місцевого значення «Урочище «Горбачиха» та відповідно до частини другої статті 51 Закону України «Про природно-заповідний фонд України» зазначено інформацію про природоохоронну, рекреаційну цінність природних комплексів та об'єктів, що пропонуються для заповідання, відомості про місцезнаходження та характер використання.

У клопотанні громадських організацій «Перше право», «Микільська Слобідка», «Русанівськи Сади», від імені яких звернулася Фатєєва О.О. листом від 07 листопада 2019 №08/25849 надано наукове обґрунтування необхідності оголошення комплексною пам'яткою природи місцевого значення «Урочище «Горбачиха» та відповідно до частини другої статті 51 Закону України «Про природно-заповідний фонд України» зазначено інформацію про природоохоронну, рекреаційну цінність природних комплексів та об'єктів, що пропонуються для заповідання, відомості про місцезнаходження, розміри та характер використання.

Ініціатива створення заповідної території на території заплавного лісу у Дніпровському районі м.Києва належить групі науковців КНУ ім..Тараса Шевченка (к.б.н. І.Ю.Парнікоза, к.б.н. А.В. Подобайло, д.б.н. Л.І.Остапченко) у 2006 році та подана до Державного управління охорони навколишнього природного середовища у м.Києві в якості проектованого заказника. У зв'язку з адміністративною реформою, що призвела у 2013 році до ліквідації Держуправління, створення заказника не було доведено до завершення а документація втрачена. Нинішній документ є поновленням роботи зі створення заповідної території у Дніпровському районі м.Києва.

Згідно з Генеральним планом розвитку м.Києва та його приміської зони до 2020 року, територія урочища має статус зеленої зони загального користування рекреаційного призначення.

Рішенням Київради №14 від 17.02.1994 року ряд територій в м.Києві зарезервований під подальше заповідання. Їх перелік дублюється в Генплані до 2020 р. Серед зарезервованих під заповідання територій є і урочище Горбачиха.

Об'єкт являє собою фрагмент лівобережної заплави р. Дніпро в межах Дніпровського району м. Києва. В минулому Горбачиха була островом. Землекористувачем вказаної території є КП УЗН Дніпровсього району.

Урочище розміщене між протокою Десенка та масивом Русанівських дач і вже зараз відіграє важливу рекреаційну функцію. Таким чином, створення пропонованої території природно-заповідного фонду сприятиме формуванню та збереженню цілісної природної території (урочища). Важливо відмітити, що Горбачиха є останнім заплавним лісом в межах лівобережної частини Києва (план-схема додається).

Під час сезонних міграцій птахів, прилегла до урочища акваторія стає місцем відпочинку птахів, що летять до місць зимівлі, або гніздування.

Територія об'єкту входить до складу Дніпровського екологічного коридору. Згідно закону України «Про загальнодержавну програму формування національної екологічної мережі України на 2000-2015 рр.», долина Дніпра (Дніпровський екологічний коридор) включена до елементів загальнодержавного значення. Крім того Дніпровський коридор має високе міжнародне значення, в першу чергу як шлях міграції великих мас перелітних птахів. Охороняти мігруючі види птахів Україна зобов`язалася прийнявши «Закон України про приєднання до Боннської конвенції» 19.03.1999 р.

За даними, зібраними І.Парнікозою, урочище складається переважно із заплавного лісу, сформовано головним чином з тополі чорної, верб ламкої та білої. Значною є також участь клену американського та аморфи кущової. В таких деревостанах зустрічається також рідкісна верба розмаринолиста. В трав'янистому ярусі таких лісів зустрічаються кропива дводомна, суниці лісові, дзвоники персиколисті, хвилівник звичайний та конвалія травнева, що охороняється вищезгаданою постановою Київради. В відкритих ландшафтах острова збереглося багато великих поодиноких екземплярів верби білої, які мають значний вік і мають бути збережені.

Відповідно до різних типів рослинних комплексів різноманітним є світ вказаної території. Великим і маловивченим є світ безхребетних. Але саме вказана територія є середовищем існування комах, занесених до Червоної книги України: дозорця-імператора, кордулегастера кільчастого, стрічкарки блакитної, джмеля яскравого, махаона, поліксени, молочайного бражника, подалірія, вусача мускусного та ін. Їх збереження нерозривно пов'язано з існуванням острівних ландшафтів.

Прилеглі водотоки та внутрішні водойми острова населяють такі види риб: щипавка, чеський йорж, синець, чехоня, білизна, сом, що охороняються згідно положень Бернської конвенції.

Найбільш численною групою тварин на вказаній території є птахи, значна кількість видів яких є рідкісними або зникаючими. Окрім розмаїття горобиних, тут на гніздуванні відмічені сиворакша, підсоколик великий,

боривітер звичайний, шуліка чорний, а також сови вухата та сіра. Взимку можна зустріти також сову болотяну. Територія має важливе значення для збереження і відтворення цінного мисливського птаха – куріпки сірої. Багатство дрібних птахів приваблює на полювання великих хижаків: великого та малого яструбів, канюка звичайного та зимняка. Усі перелічені вище птахи охороняються Бернською конвенцією. Саме тут нерідко можна побачити і найбільшого орла України – орлана білохвоста, якого занесено до Європейського Червоного списку, міжнародної та української Червоних книг.

2. Цілі та завдання прийняття рішення.

Рішення розроблене з метою збереження ландшафтного, ботанічного та зоологічного різноманіття та цінного природного комплексу території у Дніпровському районі міста Києва.

Виходячи з вищезазначеного, пропонується створити ландшафтний заказник місцевого значення «Урочище «Горбачиха» з дотриманням на його території наступних умов:

1. Заборона розчищення лісу, вивезення старих трухлявих колод, вітровалу, так званих «санітарних» рубок дерев та заходів з «окультурення» на вказаних ділянках. Збереження старих, всихаючих, дуплистих та загиблих дерев, що дають притулок різним видам комах, птахів та ссавців, включаючи рідкісних та зникаючих.
2. Збереження перезволожених, зарослих низинок і боліт, що є визначальними для існування цілого комплексу навколоводних видів тварин.
3. Заборона скидання сміття та інших форм забруднення території.
4. Заборона забудови.
5. Заборона порушення грунтового та рослинного покриву.
6. Інші форми діяльності, що можуть пошкодити або в інший спосіб негативно вплинути на природні комплекси заказника.

3. Загальна характеристика та основні положення проекту рішення.

Проект рішення передбачає оголосити ландшафтним заказником місцевого значення «Урочище «Горбачиха» природну територію орієнтовною площею 48,70 га у Дніпровському районі міста Києва.

4. Стан нормативно-правової бази у даній сфері правового регулювання.

Дана сфера суспільних відносин врегульована пунктом 37 частини першої статті 26 Закону України «Про місцеве самоврядування в Україні», пунктом «і»

частини першої статті 15 Закону України «Про охорону навколишнього природного середовища», статтями 25, 51–53 Закону України «Про природно-заповідний фонд України»».

5. Фінансово-економічне обґрунтування.

Реалізація даного проекту рішення не потребує витрат міського бюджету.

6. Прогноз соціально-економічних та інших наслідків прийняття рішення.

Прийняття даного рішення унеможливить забудову одного з останніх великих зелених масивів цієї місцевості та сприятиме оздоровленню довкілля, забезпечить ефективне функціонування коридорів екологічної мережі м. Києва і створить умови для збереження цінних природних комплексів та угрупувань рідкісних рослин і тварин. Урочище вже зараз відіграє важливу рекреаційну функцію, отже створення пропонованої території природно-заповідного фонду сприятиме формуванню та збереженню цілісної природної території (урочища).

7. Суб'єкт подання проекту рішення.

Суб'єктом подання проекту рішення є депутат Київської міської ради VIII скликання, член депутатської фракції «Єдність» у Київській міській раді Костянтин Яловий.

8. Доповідач на пленарному засіданні.

Доповідач на пленарному засіданні – депутат Київської міської ради Костянтин Яловий.

Депутат Київської міської ради Костянтин Яловий

ГРОМАДСЬКА ОРГАНІЗАЦІЯ
«УКРАЇНСЬКА ПРИРОДООХОРОННА ГРУПА»

UNCG
Ukrainian Nature Conservation Group

вул. Гоголя, 40, м.Васильків, Київська область, 08600
тел.: (+38 097) 100-04-73
uncg.ua@gmail.com

№ 483/2019 27.09.2019

Депутатові Київської міської ради
Яловому Костянтину Володимировичу

КЛОПОТАННЯ
про створення заказника
місцевого значення «Урочище Горбачиха»

До Вас звертається керівництво громадської організації «Українська природоохоронна група», створеної з метою розвитку мережі природно-заповідного фонду, збереження біорізноманіття та впровадження в Україні міжнародного природоохоронного законодавства.

Звертаємось до Вас із клопотанням про створення заказника «Урочище Горбачиха»

Рішенням Київради №14 від 17.02.1994 року ряд територій в м.Києві зарезервований під подальше заповідання. Їх перелік дублюється в Генплані до 2020 р. Серед зарезервованих під заповідання територій і урочище Горбачиха (78 га).

Відповідно до вимог Державної стратегії регіонального розвитку, на території України з 2014 року до 2017 року має бути створено 6733 тис. га ПЗФ, а до 2021 року-9095 тис.га. Частка ПЗФ повинна становити на 1 січня 2017 року-11% і на початок січня 2021 року-15% від площі держави. Дані показники деталізовані в розрізі областей.

Для м.Києва показники виглядають наступним чином:

ДОДАТОК 1
Площа земель природно-заповідного фонду* (тис.га)

Назва регіону	Станом на 1 січня 2013 р.	Станом на 1 січня 2017 р.	Станом на 1 січня 2021 р.
м. Київ	12.5	15.9	17.6

ДОДАТОК 2
Питома вага площі природно-заповідного фонду до площі адміністративно-територіальної одиниці*
(відсотків)

Назва регіону	Станом на 1 січня 2013 р.	Станом на 1 січня 2017 р.	Станом на 1 січня 2021 р.
м. Київ	14.9	19	21

Усвідомлюючи невиконання Стратегії регіонального розвитку (в частині збільшення площ природно-заповідного фонду), Кабінет Міністрів України 20 грудня 2017 р. видав Постанову № 1089 «Про внесення змін до Державної стратегії регіонального розвитку на період до 2020 року», яка вдосконалила систему звітності щодо виконання задач Стратегії.

Зокрема, Додаток 4 до Стратегії в новій редакції містить Перелік щорічних індикаторів, на досягнення прогнозованих значень яких спрямована Державна стратегія регіонального розвитку на період до 2020 року. На відміну від початкової версії документа, затвердженого у 2014 році, показники питомої ваги природно-заповідного фонду тепер деталізовані не лише в розрізі областей, а й містять щорічні показники.

Об'єкт являє собою фрагмент лівобережної заплави р. Дніпро в межах Дніпровського району м. Києва. В минулому Горбачиха була островом. Землекористувачем вказаної території є КП УЗН Дніпровсього району.

Площа об'єкту – 78 га.

Урочище розміщене між протокою Десенка та масивом Русанівських дач і вже зараз відіграє важливу рекреаційну функцію. Таким чином, створення пропонованої території природно-заповідного фонду сприятиме формуванню та збереженню цілісної природної території (урочища). Важливо відмітити, що Горбачиха є останнім заплавним лісом в межах лівобережної частини Києва.

За фізико-географічним районуванням територія об'єкту належить до Дніпровсько-Деснянського району Чернігівського Полісся. Підстилаючи основу заплави сформовано алювіальними відкладеннями: замуленими пісками та заторфованими ґрунтами. Товща мулястих ґрунтів коливається від одного до двох метрів. Абсолютні позначення поверхні межах 92,0 – 95,7 м.

Урочище складається переважно із заплавного лісу, сформовано головним чином з тополі чорної, верб ламкої та білої. Значною є також участь клену американського та аморфи кущової. В таких деревостанах зустрічається також рідкісна верба розмаринолиста. В трав'янистому ярусі таких лісів зустрічаються кропива дводомна, суниці лісові, дзвоники персиколисті, хвилівник звичайний та конвалія травнева, що охороняється вищезгаданою постановою Київради. В відкритих ландшафтах острова збереглося багато великих поодиноких екземплярів верби білої, які мають значний вік і мають бути збережені.

Суто болотяна рослинність представлена такими видами, як півники болотяні, вербозілля звичайне, плакун верболистий. Добре розвиненою є прибережна водна рослинність, флористичне ядро якої утворюють рогіз вузьколистий, очерет звичайний, куга озерна, стрілолист, сусак зонтичний, частуха подорожникова.

Акваторію озер та Чорторию займає водна рослинність. Основу водних угруповань формують рдесники пронизанолистий, гребінчастий, блискучий та плаваючий, елодея канадська, ряски мала та трироздільна, а також спіродела багатокоренева. Особливої цінності зазначеним водоймам надає присутність тут рідкісних угруповань водних рослин, занесених до Зеленої книги України. Тут відмічено угруповання глечиків жовтих, латаття білого та сніжно-білого, а також сальвінії плаваючої. В наш час площа поширення цих реліктових угруповань неухильно скорочується. Обидва види латаття охороняються постановою Київради, а реліктова водна папороть – сальвінія плаваюча занесена до Червоної книги України. Враховуючи це, водні угруповання потребують дбайливої охорони.

Відповідно до різних типів рослинних комплексів різноманітним є світ вказаної території. Великим і маловивченим є світ безхребетних. Але саме вказана територія є середовищем існування комах, занесених до Червоної книги України: дозорця-імператора, кордулегастера кільчастого, стрічкарки блакитної, джмеля яскравого, махаона, поліксени, молочайного бражника, подалірія, вусача мускусного та ін. Їх збереження нерозривно пов'язано з існуванням острівних ландшафтів.

Прилеглі водотоки та внутрішні водойми острова населяють такі види риб: щипавка, чеський йорж, синець, чехоня, білизна, сом, що охороняються згідно положень Бернської конвенції.

Територію об'єкту заселює 10 видів амфібій. З них деревна жаба, тритон гребінчастий та джерелянка охороняються міжнародною Червоною книгою, а часничниця, зелена ропуха та гостроморда жаба – Бернською конвенцією. З поширених на острові плазунів прудка ящірка та болотяна черепаха охороняються Бернською конвенцією, а рідкісна неотруйна змія мідянка Червоною книгою України.

Найбільш численною групою тварин на вказаній території є птахи, значна кількість видів яких є рідкісними або зникаючими. Окрім розмаїття горобиних, тут на гніздуванні відмічені сиворакша, підсоколик великий, боривітер звичайний, шуліка чорний, а також сови вухата та сіра. Взимку можна зустріти також сову болотяну. Територія має важливе значення для збереження і відтворення цінного мисливського птаха – куріпки сірої. Багатство дрібних птахів приваблює на полювання великих хижаків: великого та малого яструбів, канюка звичайного та зимняка. Усі перелічені вище птахи охороняються Бернською конвенцією. Саме тут нерідко можна побачити і найбільшого України орла – орлана білохвоста, якого занесено до Європейського Червоного списку, міжнародної та української Червоних книг.

Під час сезонних міграцій птахів, прилегла до урочища акваторія стає місцем відпочинку птахів, що летять до місць зимівлі, або гніздування.

Територія об'єкту входить до складу Дніпровського екологічного коридору. Згідно закону України «Про загальнодержавну програму формування національної екологічної мережі України на 2000-2015 рр.», долина Дніпра (Дніпровський екологічний коридор) включена до елементів загальнодержавного значення. Крім того Дніпровський коридор має високе міжнародне значення, в першу чергу як шлях міграції великих мас перелітних птахів. Охороняти мігруючі види птахів Україна зобов`язалася прийнявши «Закон України про приєднання до Боннської конвенції» 19.03.1999 р.

Охороняти екосистеми Дніпровського коридору Україна зобов`язалася також згідно «Заяві міністрів охорони навколишнього середовища про співробітництво в галузі екологічного оздоровлення басейну Дніпра» від 22.05.2003р. Згідно цьому міжнародному договору заявлено: «Нашу загальну політичну волю домогтися екологічного оздоровлення, збалансованого й екологічно обґрунтованого використання природних ресурсів басейну Дніпра в інтересах створення сприятливих умов для життєдіяльності сучасного й майбутніх поколінь його жителів, збереження і стійкого функціонування екосистем».

Виходячи з вищезазначеного, пропонується створити ландшафтний заказник місцевого значення «Урочище «Горбачиха» з дотриманням на його території наступних умов:

1. Заборона розчищення лісу, вивезення старих трухлявих колод, вітровалу, так званих «санітарних» рубок дерев та заходів з «окультурення» на вказаних ділянках. Збереження старих, всихаючих, дуплистих та загиблих дерев, що дають притулок різним видам комах, птахів та ссавців, включаючи рідкісних та зникаючих.
2. Збереження перезволожених, зарослих низинок і боліт, що є визначальними для існування цілого комплексу навколоводних видів тварин.
3. Заборона скидання сміття та інших форм забруднення території.
4. Заборона забудови.
5. Заборона порушення грунтового та рослинного покриву.
6. Інші форми діяльності, що можуть пошкодити або в інший спосіб негативно вплинути на природні комплекси заказника.

Відповідь на запит просимо надіслати у строки, встановлені національним законодавством, на адресу: 08600, Київська область, м. Васильків, вул. Гоголя, 40.

Додатки:
1. Межі проектованого заказника на ортофотоплані
2. Межі проектованого заказника на карті масштабу 1:2000

З повагою,

Голова Правління
ГО «Українська природоохоронна група»
Олексій Василюк

ОБҐРУНТУВАННЯ СТВОРЕННЯ ЛАНДШАФТНОГО ЗАКАЗНИКА МІСЦЕВОГО ЗНАЧЕННЯ
«Урочище Горбачиха»

Вступ

Ініціатива створення заповідної території на території заплавного лісу у Дніповському районі м.Києва належить групі науковців КНУ ім..Тараса Шевченка (к.б.н. І.Ю.Парнікоза, к.б.н. А.В. Подобайло, д.б.н. Л.І.Остапченко) у 2006 році та подана до Державного управління охорони навколишнього природного середовища у м.Києві в якості проектованого заказника. У звязку із адміністративною реформою, що призвела у 2013 році до ліквідації Держуправління, створення заказника не було доведено до завершення а документація втрачена. Нинішній документ є поновленням роботи зі створення заповідної території у Дніпровському районі м.Києва.

Згідно з Генеральним планом розвитку м.Києва та його приміської зони до 2020 року, територія урочища має статус зеленої зони загального користування рекреаційного призначення.

Підстави заповідання

Рішенням Київради №14 від 17.02.1994 року ряд територій в м.Києві зарезервований під подальше заповідання. Їх перелік дублюється в Генплані до 2020 р. Серед зарезервованих під заповідання територій і урочище Горбачиха (78 га).

Відповідно до вимог Державної стратегії регіонального розвитку, на території України з 2014 року до 2017 року має бути створено 6733 тис. га ПЗФ, а до 2021 року-9095 тис.га. Частка ПЗФ повинна становити на 1 січня 2017 року-11% і на початок січня 2021 року-15% від площі держави. Дані показники деталізовані в розрізі областей.

Для м.Києва показники виглядають наступним чином:

ДОДАТОК 1

Площа земель природно-заповідного фонду* (тис.га)

Назва регіону	Станом на 1 січня 2013 р.	Станом на 1 січня 2017 р.	Станом на 1 січня 2021 р.
м. Київ	12.5	15.9	17.6

ДОДАТОК 2

Питома вага площі природно-заповідного фонду до площі адміністративно-територіальної одиниці*

(відсотків)

Назва регіону	Станом на 1 січня 2013 р.	Станом на 1 січня 2017 р.	Станом на 1 січня 2021 р.
м. Київ	14.9	19	21

Усвідомлюючи невиконання Стратегії регіонального розвитку (в частині збільшення площ природно-заповідного фонду), Кабінет Міністрів України 20 грудня 2017 р. видав Постанову № 1089 «Про внесення змін до Державної стратегії регіонального розвитку на період до 2020 року», яка вдосконалила систему звітності щодо виконання задач Стратегії. Зокрема, Додаток 4 до Стратегії в новій редакції містить Перелік щорічних індикаторів, на досягнення прогнозованих значень яких спрямована Державна стратегія регіонального розвитку на період до 2020 року. На відміну від початкової версії документа, затвердженого у 2014 році, показники питомої ваги природно-заповідного фонду тепер деталізовані не лише в розрізі областей, а й містять щорічні показники.

Характеристика

Об'єкт являє собою фрагмент лівобережної заплави р. Дніпро в межах Дніпровського району м. Києва. В минулому Горбачиха була островом. Землекористувачем вказаної території є КП УЗН Дніпровсього району.

Площа об'єкту – 78 га.

Урочище розміщене між протокою Десенка та масивом Русанівських дач і вже зараз відіграє важливу рекреаційну функцію. Таким чином, створення пропонованої території природно-заповідного фонду сприятиме формуванню та збереженню цілісної природної території (урочища). Важливо відмітити, що Горбачиха є останнім заплавним лісом в межах лівобережної частини Києва.

За фізико-географічним районуванням територія об'єкту належить до Дніпровсько-Деснянського району Чернігівського Полісся. Підстилаючи основу заплави сформовано алювіальними відкладеннями: замуленими пісками та заторфованими ґрунтами. Товща мулястих ґрунтів коливається від одного до двох метрів. Абсолютні позначення поверхні межах 92,0 – 95,7 м.

Рослинність та флора

За даними, зібраними І.Парнікозою, урочище складається переважно із заплавного лісу, сформовано головним чином з тополі чорної, верб ламкої та білої. Значною є також участь клену американського та аморфи кущової. В таких деревостанах зустрічається також рідкісна верба розмаринолиста. В трав'янистому ярусі таких лісів зустрічаються кропива дводомна, суниці лісові, дзвоники

персиколисті, хвилівник звичайний та конвалія травнева, що охороняється вищезгаданою постановою Київради. В відкритих ландшафтах острова збереглося багато великих поодиноких екземплярів верби білої, які мають значний вік і мають бути збережені.

Суто болотяна рослинність представлена такими видами, як півники болотяні, вербозілля звичайне, плакун верболистий. Добре розвиненою є прибережна водна рослинність, флористичне ядро якої утворюють рогіз вузьколистий, очерет звичайний, куга озерна, стрілолист, сусак зонтичний, частуха подорожникова.

Акваторію озер та Чорторию займає водна рослинність. Основу водних угруповань формують рдесники пронизанолистий, гребінчастий, блискучий та плаваючий, елодея канадська, ряски мала та трироздільна, а також спіродела багатокоренева. Особливої цінності зазначеним водоймам надає присутність тут рідкісних угруповань водних рослин, занесених до Зеленої книги України. Тут відмічено угруповання глечиків жовтих, латаття білого та сніжно-білого, а також сальвінії плаваючої. В наш час площа поширення цих реліктових угруповань неухильно скорочується. Обидва види латаття охороняються постановою Київради, а реліктова водна папороть – сальвінія плаваюча занесена до Червоної книги України. Враховуючи це, водні угруповання потребують дбайливої охорони.

Тваринний світ

Відповідно до різних типів рослинних комплексів різноманітним є світ вказаної території. Великим і маловивченим є світ безхребетних. Але саме вказана територія є середовищем існування комах, занесених до Червоної книги України: дозорця-імператора, кордулегастера кільчастого, стрічкарки блакитної, джмеля яскравого, махаона, поліксени, молочайного бражника, подалірія, вусача мускусного та ін. Їх збереження нерозривно пов'язано з існуванням острівних ландшафтів.

Прилеглі водотоки та внутрішні водойми острова населяють такі види риб: щипавка, чеський йорж, синець, чехоня, білизна, сом, що охороняються згідно положень Бернської конвенції.

Територію об'єкту заселює 10 видів амфібій. З них деревна жаба, тритон гребінчастий та джерелянка охороняються міжнародною Червоною книгою, а часничниця, зелена ропуха та гостроморда жаба – Бернською конвенцією. З поширених на острові плазунів прудка ящірка та болотяна черепаха охороняються Бернською конвенцією, а рідкісна неотруйна змія мідянка Червоною книгою України.

Найбільш численною групою тварин на вказаній території є птахи, значна кількість видів яких є рідкісними або зникаючими. Окрім розмаїття горобиних, тут на гніздуванні відмічені сиворакша, підсоколик великий, боривітер звичайний, шуліка чорний, а також сови вухата та сіра. Взимку можна зустріти також сову болотяну. Територія має важливе значення для збереження і відтворення цінного мисливського птаха – куріпки сірої. Багатство дрібних птахів приваблює на полювання великих хижаків: великого та малого яструбів, канюка звичайного та зимняка. Усі перелічені вище птахи охороняються Бернською конвенцією. Саме

тут нерідко можна побачити і найбільшого України орла – орлана білохвоста, якого занесено до Європейського Червоного списку, міжнародної та української Червоних книг.

Екомережа

Під час сезонних міграцій птахів, прилегла до урочища акваторія стає місцем відпочинку птахів, що летять до місць зимівлі, або гніздування.

Територія об'єкту входить до складу Дніпровського екологічного коридору. Згідно закону України «Про загальнодержавну програму формування національної екологічної мережі України на 2000-2015 рр.», долина Дніпра (Дніпровський екологічний коридор) включена до елементів загальнодержавного значення. Крім того Дніпровський коридор має високе міжнародне значення, в першу чергу як шлях міграції великих мас перелітних птахів. Охороняти мігруючі види птахів Україна зобов`язалася прийнявши «Закон України про приєднання до Боннської конвенції» 19.03.1999 р.

Охороняти екосистеми Дніпровського коридору Україна зобов`язалася також згідно «Заяві міністрів охорони навколишнього середовища про співробітництво в галузі екологічного оздоровлення басейну Дніпра» від 22.05.2003р. Згідно цьому міжнародному договору заявлено: «Нашу загальну політичну волю домогтися екологічного оздоровлення, збалансованого й екологічно обґрунтованого використання природних ресурсів басейну Дніпра в інтересах створення сприятливих умов для життєдіяльності сучасного й майбутніх поколінь його жителів, збереження і стійкого функціонування екосистем».

Історико-культурне значення

Етимологія назви. Від дніпровських островів Горбачиха відмежована водами Чорторию, які між Долобецьким, Венеціанським (Гідропарком) островами та лівим берегом, до складу якого наразі входить Горбачиха, носять назву Русанівської протоки. Та його частина, що роз'єднує північну частину Долобецького та Горбачиху, згідно лоції 1982 р., носить назву рукав Горбачів. Імовірно, від назви цього рукава і пішла сучасна назва урочища.

Історія. У XIX ст.урочище Горбачиха мало вигляд невисокого піщаного узвишшя, яке тягнулося від села Виґурівщина до Русанівської затоки. Його вважали однією з київський Лисих гір, про це повідомляє путівник Богуславського (1812 р.): "улюблене пристановище київських, іногородніх та навіть іноземних відьом".

За картографічними даними XIX ст., близько 1855 р. Горбачиха була островом, відмежованим від берега протокою Десенкою (Чорториєм).

Мапа Київської та Полтавської губернії 1915 р., складена за зйомкою 1868 р., дозволяє побачити на території Горбачихи сліди господарського використання,

зокрема, тут розміщувались якісь тимчасові споруди – т.з. "Балагани" невідомого призначення.

В 1871-1873 р. Горбачиха становила собою урочище, відділене від материкового лівого берега реліктовою затокою (сучасне озеро Русанівське), яке перетворювалося на острів лише під час весняних повеней. У ті часи урочище використовувалося місцевими мешканцями з сільськогосподарською метою.

Заходи з регулювання водотоку Дніпра проведені у II пол. XIX ст. не оминули району сучасної Горбачихи. Адже спорудження напівзагати біля виходу з Чорторию (1883 р.), загати з переливом води дещо вище середини Чорторию (1884 р.), а також побудова каналу до Старого Чорторию (протоки між Горбачихою та сучасним Долобецьким островом) відхилили головну течію Дніпра до правого берега. При цьому сучасна Горбачиха залишалася лівобережним урочищем, що лише у весняне водопілля знов перетворювалося на острів.

Згідно картографії поч. XX ст. Горбачиха залишалася лівобережним урочищем. Релікт колишньої деснянської протоки – сучасне оз. Русанівське, поступово замулювалося та відмирало.

Цікаву інформацію щодо реліктових лівобережних водотоків дає план лівого берега р. Дніпро від гирла р. Десни до гирла р. Чорториї землеміра Сноєвського, який, імовірно, був складений у I пол. XX ст. Напевне, він відбиває більш ранню гідрологічну обстановку. На плані, зокрема, показаний водотік Гнілуша – релікт колишнього Деснянського водотоку, що витікав з району сучасної Троєщини. Один з його залишків це струмок, що протікає рештками Троєщинських лук вздовж вулиці Бальзака і впадає до Десенки в урочищі В`язки. Втім, у ті часи цей водотік впадав у Десенку нижче і біг до району суч. Керченської площі, де на мапі зазначено «болото Корчовая». Тут він приймав у себе ще одну притоку, що складалася зі спільного водотоку струмка з болота Корчова, що на північ від тодішньої Воскресенської слобідки та водотоку, що починався з району сучасних Русанівських садів (тут зазначено невідоме з інших джерел «оз. Житнинь»). Цей останній водотік, імовірно, є також рештками мандрування (блукання) заострівного рукава Десни. Саме його рештками є, як виявляється, сучасне озеро Радунка (Райдуга). На захід від Радунки також зберігся ланцюжок озер, що, імовірно, є також рештками колишнього водотоку Гнілуши.

На мапах 1930-х р. Горбачиха то вказана як лівобережний масив із невеликою затокою на півдні, то сполучається з Долобецьким островом. (Станом на 1931 р. північна частина сучасного Долобецького острова була сполучена з лівим берегом греблею так, що вхід до Русанівської протоки був перекритий. Горбачиха ж показана лівобережним масивом з невеликою затокою з півдня. На схемі ж 1932 р. показано іншу ситуацію. Тут південна частина сучасного Долобецького острова сполучена з Горбачихою, вони від'єднанні від лівого берега протокою. Ще одну ситуацію ми бачимо на мапі 1936 р.: сполучені між собою Горбачиха та північна частина сучасного Долобецького острова від'єднані від лівого берега лише затокою). Невідповідність між даними 1931 р., 1936 р. та 1932 р. пояснюється, напевне, використанням на мапі 1931 р. більш ранньої гідрологічної обстановки. Що ж до протоки, що відділяла масив Долобецький від Горбачихи на мапі 1932 р., то вона, імовірно, виникала лише під час розливів Дніпра. Це підтверджується

німецьким аерофотознімком 1943 р. На німецькій мапі 1943 р., зробленій на основі аерофотознімків, урочище Горбачиха має назву Кодачек (Кодаком називалася протока між островами Трухановим та Муромцем). Цікавою деталлю, яку добре видно на мапі 1943 р., є більша за сучасну протяжність Північної затоки Горбачихи. Адже показаний на мапі її довгий південний ріг наразі затоплений після підняття рівня води при заповненні Канівського водосховища. Аналіз аерофотознімку 1943 р. також дозволяє пояснити вищеописані зміни статусу тодішнього урочища Кодачек (Горбачиха) та поряд розташованої північної частини острова Долобецький (на мапі 1943 р. – урочище Кут). Адже під час весняних повеней деснянські води з Десенки спрямовувалися не тільки до Чорторию. Значна їх частина утворювала потужний водотік Старим Чорториєм та Русанівською протокою. Все це призводило до відкладання у вказаних протоках, а також у Долобській та Венеціанській протоці великої маси алювію. Після спадання води це призводило до утворення у них великих піщаних мілин, які ніби об'єднували окремі заплавні масиви. На зазначеному знімку видно такі мілини біля входу до Старого Чорторию (протоки між урочищем Кут (північна частина суч. Долобецького) та лівим берегом), на південному закінченні Долобської протоки між Трухановим та Долобецьким, а також у західній частині протоки між двома частинами сучасного Долобецького (сучасне Долобецьке озеро та затока). Аерофотознімок дозволяє також охарактеризувати тогочасні ландшафти цих урочищ. Це були ділянки заплавних лук, ксерофітні луки на піщаних гривах, невисокі вербові зарості, а також невеликі ділянки заплавного вербово-осокорового лісу.

Після Великої Вітчизняної війни було прийнято концепцію паркового використання території Дніпровських островів та заплавних урочищ. Землі на схід від озера Русанівського віддали під Русанівські колективні сади, а урочище Горбачиха, відгороджене від садів захисною дамбою, лишалося неосвоєним. Тут залишилися ділянки заплавних лук та заплавного вербово-осокорового лісу, невисокі вербові зарості та ксерофітні луки. Однак після Великої Вітчизняної війни в урочищі побудована дорога з бетонних плит, аналогічна прокладеній на Трухановому. Імовірно, її призначенням було у комбінації з понтонними мостами забезпечувати швидку переправу військ через Дніпро трасою Рибальський півострів-Труханів-Горбачиха.

Спорудження Київської та Канівської ГЕС призвели до уповільнення течії Дніпра та певної «фіксації» меж дніпровських островів та урочищ.

В 1971-1973 р. Горбачиха становила собою лівобережне урочище, відділене від материкового лівого берега реліктовою затокою (сучасне оз. Русанівське).

А у 1993 році почалося спорудження Подільсько-Воскресенського мостового переходу, який має з'єднати правий та лівий береги Дніпра у районах Рибальського острова та масиву Воскресенка.

В 1994 р. було прийняте рішення Київської міської Ради № 14, яким урочище зазначене у Переліку цінних природних територій та об'єктів, що резервуються до заповідання. Це рішення було підтверджене Генеральним планом м. Києва до 2020 р. та Програмою комплексного використання зеленої зони м. Києва до 2010 р.

Починаючи з 2000 р., назва Горбачиха з'явилася на план-схемах м. Києва.

Висновки

Виходячи з вищезазначеного, пропонується створити ландшафтний заказник місцевого значення «Урочище «Горбачиха» з дотриманням на його території наступних умов:

1. Заборона розчищення лісу, вивезення старих трухлявих колод, вітровалу, так званих «санітарних» рубок дерев та заходів з «окультурення» на вказаних ділянках. Збереження старих, всихаючих, дуплистих та загиблих дерев, що дають притулок різним видам комах, птахів та ссавців, включаючи рідкісних та зникаючих.
2. Збереження перезволожених, зарослих низинок і боліт, що є визначальними для існування цілого комплексу навколоводних видів тварин.
3. Заборона скидання сміття та інших форм забруднення території.
4. Заборона забудови.
5. Заборона порушення грунтового та рослинного покриву.
6. Інші форми діяльності, що можуть пошкодити або в інший спосіб негативно вплинути на природні комплекси заказника.

М.н.с. Відділу моніторингу та охорони тваринного світу Інституту зоології імені І.І.Шмальгаузена НАН України

Василюк О.В.

Додатки:

1. Межі проектованого заказника на ортофотоплані
2. Межі проектованого заказника на карті масштабу 1:2000

РОБОЧІ МАТЕРІАЛИ

Витяг з бази даних міського земельного кадастру від 07.11.2019 р.

м. Київ

Дніпровський р-н

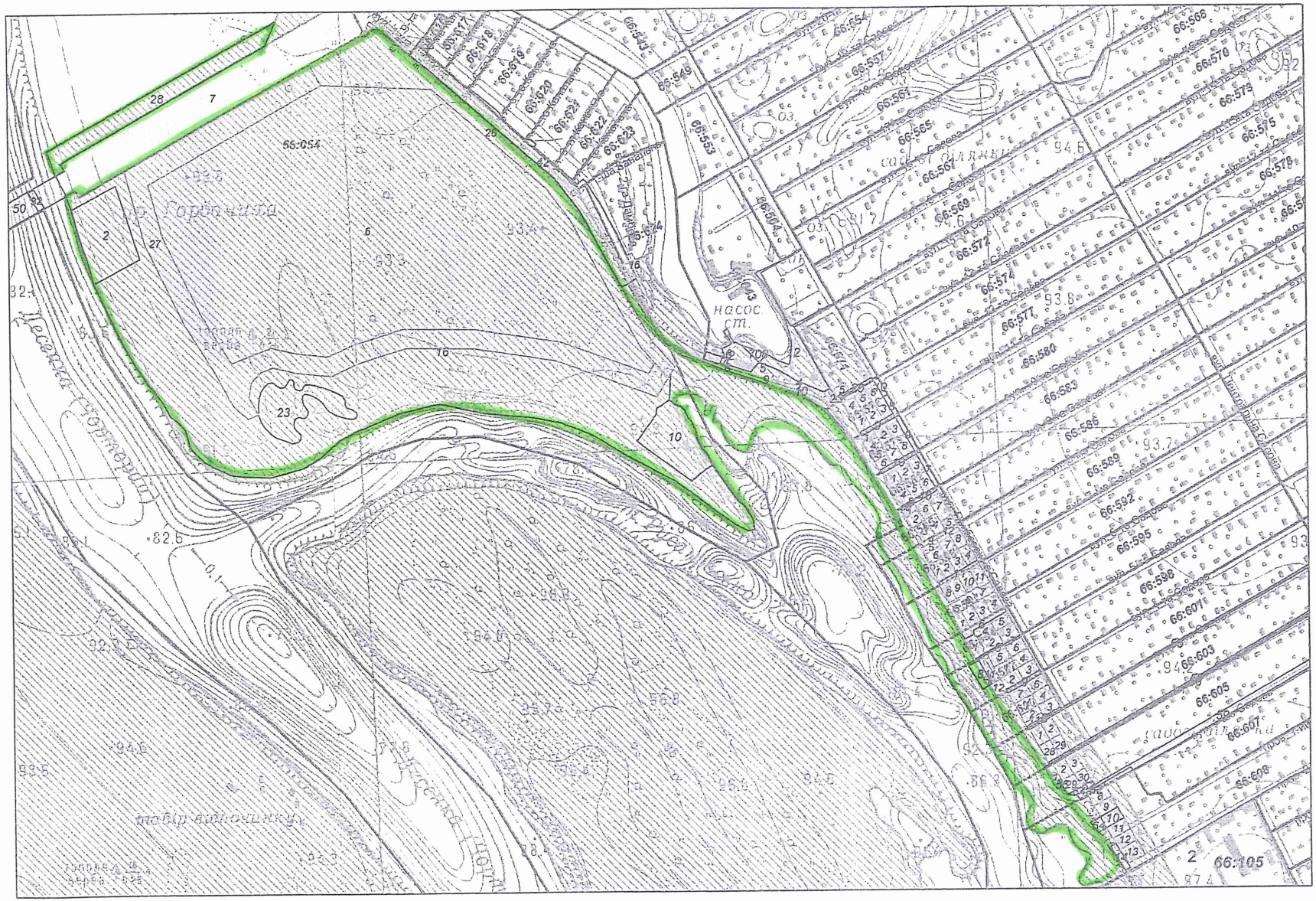

Масштаб 1:6000

**** Черговий план м.Києва ведеться з 1995 року***

виготовлено КП "Київський інститут земельних відносин"

виготовлено за допомогою ПК "Кадастр"

Матеріали аерофотозйомки 2014р.

РЕЄСТР ЗЕМЕЛЬНИХ ДІЛЯНОК

Черговий план

Код ділянки	Землекористувачі	Адреса ділянки	Площа (кв.м)	Вид права	Цільове призначення
66:043:0002	Комунальне підприємство виконавчого органу Київської міської ради (Київської міської державної адміністрації) по охороні, утриманню та експлуатації земель водного фонду м.Києва "Плесо"		1 997,83		0,
66:043:0004	Приватне акціонерне товариство "ДТЕК Київські електромережі"	вул. 14-та Садова	3,34		0,
66:043:0005	Приватне акціонерне товариство "ДТЕК Київські електромережі"	вул. 14-та Садова	3,32		0,
66:043:0006	Приватне акціонерне товариство "ДТЕК Київські електромережі"	вул. 14-та Садова	12,64		0,
66:043:0007	Приватне акціонерне товариство "ДТЕК Київські електромережі"	вул. 11-та Садова	115,52		0,
66:043:0008	Приватне акціонерне товариство "ДТЕК Київські електромережі"	вул. 14-та Садова	10,81		0,
66:043:0009	Приватне акціонерне товариство "ДТЕК Київські електромережі"	вул. 14-та Садова	3,33		0,
66:043:0010	Приватне акціонерне товариство "ДТЕК Київські електромережі"	вул. 14-та Садова, 11	3,33		0,
66:043:0012	Землі не надані у власність чи користування	сади Русанівські, вул. 14-та Садова	4 303,06		0,
66:043:0700	Не інвентаризовано		340,73		0,
66:054:0002	Землі не надані у власність чи користування	урочище Горбачиха	9 561,18		1,
66:054:0006	Комунальне підприємство "Дирекція будівництва шляхово-транспортних споруд м.Києва"	урочище Горбачиха	223 543,86	Постійне користування	1.9, для дачного будівництва
66:054:0007	Комунальне підприємство "Дирекція будівництва шляхово-транспортних споруд м.Києва"	від вул.Межигірської до Русанівських садів	31 703,08	Постійне користування	1.14.8, для будівництва 1-ї черги Подільського мостового переходу через р. Дніпро у м.Києві
66:054:0010	Київська міська організація Українського товариства мисливців і рибалок	сади Русанівські	7 644,00		1,
66:054:0012	Приватне акціонерне товариство "ДТЕК Київські електромережі"		68,61		0,
66:054:0016	Комунальне підприємство по утриманню зелених насаджень Дніпровського району	урочище Горбачиха	105 219,37		0,
66:054:0023	Землі не надані у власність чи користування	урочище Горбачиха	7 310,54		0,
66:054:0026	Комунальне підприємство "Дирекція будівництва шляхово-транспортних споруд м.Києва"	урочище Горбачиха	23 583,00	Постійне користування	1.14.2, для будівництва під'їздної автодороги
66:054:0027	Комунальне підприємство "Дирекція будівництва шляхово-транспортних споруд м.Києва"	урочище Горбачиха	46 018,12	Постійне користування	1.21, для будівництва захисної дамби і дренажного каналу
66:054:0028	Комунальне підприємство по утриманню зелених насаджень Дніпровського району м.Києва	урочище Горбачиха	10 550,76		1,
66:054:0032	Комунальне підприємство "Дирекція будівництва шляхово-транспортних споруд м.Києва"	від вул.Межигірської до Русанівських садів	351,54	Постійне користування	1.14.8, для будівництва 1-ї черги Подільського мостового переходу через р. Дніпро у м.Києві
66:054:0042	Комунальне підприємство по ремонту і утриманню мостів та шляхів м.Києва "Київавтошляхміст"	вул. Дамбова	12 145,06		1,
66:054:0050	Землі не надані у власність чи користування		4 248,01		0,
66:105:0002	Відкрите акціонерне товариство "Дарницький комбінат будівельних матеріалів і конструкцій"	вул. Степана Сагайдака, 101	191 818,69	Оренда на 15 років	1.13.3, Для будівництва житлових будинків з об'єктами соціально-культурного призначення та підземними паркінгами
66:571:0005	Фізичні особи	вул. 12-та Садова, діл. 1	293,38	Власність	1.2, для ведення садівництва

66:571:0020	Садівниче товариство "Золотий Ренет"	вул. 12-та Садова	296,78		1,
66:571:0023	Приватне акціонерне товариство "ДТЕК Київські електромережі"	вул. 14-та Садова	11,29		0,
66:576:0001	Фізичні особи	вул. 11-та Садова, 1	582,04	Власність	1.2, Для ведення садівництва
66:576:0002	Фізичні особи	вул. 11-та Садова, 3	640,95	Власність	1.2, Для ведення садівництва
66:576:0003	Фізичні особи	вул. 11-та Садова, 5	531,22	Власність	1.2, Для ведення садівництва
66:576:0004	Фізичні особи	вул. 12-та Садова, 2	628,51	Власність	1.2, Для ведення садівництва
66:576:0005	Фізичні особи	вул. 12-та Садова, 4	625,09	Власність	1.2, для ведення садівництва
66:576:0006	Фізичні особи	вул. 12-та Садова, 6	571,79	Власність	1.2, для ведення садівництва
66:576:0007	Садівницьке товариство "Волна"	вул. 12-та Садова	59,57		0,
66:576:0008	Садівницьке товариство "Волна"	вул. Прибережна Садова	273,91		0,
66:576:0009	Садівницьке товариство "Волна"	вул. 11-та Садова	357,53		0,
66:576:0010	СТ "Золотий Ренет"	вул. Прибережна Садова	244,44		1,
66:579:0001	Фізичні особи	вул. 11-та Садова, діл. 2	306,60	Власність	1.2, для ведення садівництва
66:579:0002	Фізичні особи	вул. 11-та Садова, 4	619,77	Власність	1.2, для ведення садівництва
66:579:0003	Фізичні особи	вул. 11-та Садова, діл. 6	575,28	Власність	1.2, для ведення садівництва
66:579:0004	Фізичні особи	вул. 11-та Садова, 2а	374,35	Власність	1.2, для ведення садівництва
66:579:0005	Фізичні особи	вул. 10-та Садова, діл. 1а	327,21	Власність	1.2, для ведення садівництва
66:579:0006	Фізичні особи	вул. 10-та Садова, 1	363,03	Власність	1.2, для ведення садівництва
66:579:0007	Фізичні особи	вул. 10-та Садова, 3	598,00	Власність	1.2, для ведення садівництва
66:579:0008	Фізичні особи	вул. 10-та Садова, 5	590,17	Власність	1.2, для ведення садівництва
66:579:0009	Садівницьке товариство "Волна"	вул. Прибережна Садова	494,77		0,
66:579:0010	Садівницьке товариство "Волна"	вул. 10-та Садова	372,05		0,
66:582:0001	Фізичні особи	вул. 10-та Садова, 2	602,82	Власність	1.2, для ведення садівництва
66:582:0002	Фізичні особи	вул. 10-та Садова, діл. 4	649,58	Власність	1.2, для ведення садівництва
66:582:0003	Фізичні особи	вул. 10-та Садова, 6	553,84	Власність	1.2, для ведення садівництва
66:582:0004	Фізичні особи	вул. 9-та Садова, діл. 1	623,67	Власність	1.2, для ведення садівництва
66:582:0005	Фізичні особи	вул. 9-та Садова, 3	617,06	Власність	1.2, для ведення садівництва
66:582:0006	Фізичні особи	вул. 9-та Садова, 5	558,07	Власність	1.2, для ведення садівництва
66:582:0007	Садівницьке товариство "Волна"	вул. Прибережна Садова	449,82		0,
66:582:0008	Садівницьке товариство "Волна"	вул. 9-та Садова	61,47		0,
66:585:0001	Фізичні особи	вул. 9-та Садова, 2	257,40	Власність	1.2, ведення садівництва
66:585:0002	Фізичні особи	вул. 9-та Садова, 2а	463,46	Власність	1.2, ведення садівництва
66:585:0003	Фізичні особи	вул. 8-ма Садова, 1	637,35	Власність	1.2, Для ведення садівництва
66:585:0004	Фізичні особи	вул. 8-ма Садова, 3	558,72	Власність	1.2, ведення садівництва
66:585:0005	Фізичні особи	вул. 8-ма Садова, діл. 5	292,94	Власність	1.2, ведення садівництва
66:585:0006	Фізичні особи	вул. 9-та Садова, 4	644,75	Власність	1.2, для ведення садівництва
66:585:0007	Фізичні особи	вул. 9-та Садова, діл. 6	890,05	Власність	1.2, ведення садівництва
66:585:0008	Садівницьке товариство "Дружба"	вул. 9-та Садова	69,03		0,

66:585:0010	Садівницьке товариство "Волна"	вул. 9-та Садова	244,68		0,
66:588:0001	Фізичні особи	вул. 7-ма Садова, діл. 1	364,87	Власність	1.2, для ведення садівництва
66:588:0002	Фізичні особи	вул. 7-ма Садова, діл. 3	600,23	Власність	1.2, для ведення садівництва
66:588:0003	Фізичні особи	вул. 7-ма Садова, 5	615,79	Власність	1.2, ведення садівництва
66:588:0004	Фізичні особи	вул. 7-ма Садова, 7	536,76	Власність	1.2, для ведення садівництва
66:588:0005	Фізичні особи	вул. 8-ма Садова, 2	319,04	Власність	1.2, для ведення садівництва
66:588:0006	Фізичні особи	вул. 8-ма Садова, 2а	494,07	Власність	1.2, Для ведення садівництва
66:588:0007	Фізичні особи	вул. 8-ма Садова, 4	619,27	Власність	1.2, Для ведення садівництва
66:588:0008	Фізичні особи	вул. 8-ма Садова, 6	540,37	Власність	1.2, Для ведення садівництва
66:588:0009	Фізичні особи	вул. 8-ма Садова, діл. 2б	174,53	Власність	1.2, для ведення колективного садівництва
66:588:0011	Садівницьке товариство "Дружба"	вул. 7-ма Садова	418,36		0,
66:588:0012	Фізичні особи	вул. 8-ма Садова, діл. 6а	203,77	Власність	1.2, для ведення садівництва
66:591:0001	Фізичні особи	вул. 6-та Садова, 1а	461,90	Власність	1.2, ведення садівництва
66:591:0002	Фізичні особи	вул. 6-та Садова, 1	606,66	Власність	1.2, ведення садівництва
66:591:0003	Фізичні особи	вул. 6-та Садова, 3	612,42	Власність	1.2, ведення садівництва
66:591:0004	Фізичні особи	вул. 6-та Садова, діл. 5	670,72	Власність	1.2, для ведення садівництва
66:591:0005	Фізичні особи	вул. 7-ма Садова, діл. 2а	383,23	Власність	1.2, для ведення садівництва
66:591:0006	Фізичні особи	вул. 7-ма Садова, 4а	497,91	Власність	1.2, ведення садівництва
66:591:0007	Фізичні особи	вул. 7-ма Садова, 6а	565,77	Власність	1.2, ведення садівництва
66:591:0008	Фізичні особи	вул. 7-ма Садова, 2	405,19	Власність	1.2, ведення садівництва
66:591:0009	Фізичні особи	вул. 7-ма Садова, 4	556,03	Власність	1.2, ведення садівництва
66:591:0010	Фізичні особи	вул. 7-ма Садова, 6	641,11	Власність	1.2, для ведення садівництва
66:591:0011	Фізичні особи	вул. 7-ма Садова, діл. 8	621,44	Власність	1.2, ведення садівництва
66:594:0001	Фізичні особи	вул. 5-та Садова, 1а	643,57	Власність	1.2, ведення садівництва
66:594:0002	Фізичні особи	вул. 5-та Садова, діл. 1	684,90	Власність	1.2, для ведення садівництва
66:594:0003	Фізичні особи	вул. 5-та Садова, діл. 3	617,40	Власність	1.2, для ведення садівництва
66:594:0004	Фізичні особи	вул. 6-та Садова, діл. 2	579,42	Власність	1.2, для ведення садівництва
66:594:0005	Фізичні особи	вул. 6-та Садова, 4	552,64	Власність	1.2, ведення садівництва
66:594:0006	Садівницьке товариство "Дружба"	вул. 6-та Садова	560,51		0,
66:594:0008	Садівницьке товариство "Дружба"	вул. 5-та Садова	237,31		0,
66:597:0001	Фізичні особи	вул. 5-та Садова, діл. 2а	632,89	Власність	1.2, для ведення садівництва
66:597:0002	Фізичні особи	вул. 4-та Садова, діл. 1	616,69	Власність	1.2, ведення садівництва
66:597:0003	Фізичні особи	вул. 4-та Садова, діл. 3	607,80	Власність	1.2, Для ведення садівництва
66:597:0004	Фізичні особи	вул. 4-та Садова, 3а	585,67	Власність	1.2, для індивідуального садівництва, для ведення особистого підсобного господарства, садівництва, городництва, сінокосіння і випасання худоби
66:597:0005	Фізичні особи	вул. 5-та Садова, діл. 2	643,44	Власність	1.2, для ведення садівництва

66:597:0006	Фізичні особи	вул. 5-та Садова, 4	576,35	Власність	1.2, Для ведення садівництва
66:597:0007	Садівниче товариство "Садівницьке товариство"ДВРЗ"	вул. 5-та Садова	87,69		1.12.9,
66:597:0008	Відкрите акціонерне товариство "Київський річковий порт"	вул. 5-та Садова	735,44		0,
66:597:0011	Фізичні особи	вул. 5-та Садова, діл. 2б	490,62	Власність	1.2, Для ведення садівництва
66:597:0012	Фізичні особи	вул. 4-та Садова, діл. 1а	409,74	Власність	1.2, для ведення садівництва
66:600:0001	Фізичні особи	вул. 3-тя Садова, діл. 1а	641,72	Власність	1.2, для ведення садівництва
66:600:0002	Фізичні особи	вул. 3-тя Садова, діл. 1	402,37	Власність	1.2, Для ведення садівництва
66:600:0003	Фізичні особи	вул. 3-тя Садова, 3	589,37	Власність	1.2, Для ведення садівництва
66:600:0004	Фізичні особи	вул. 3-тя Садова, діл. 3а	607,03	Власність	1.2, Для ведення садівництва
66:600:0006	Фізичні особи	вул. 4-та Садова, 4	602,78	Власність	1.2, Для ведення садівництва
66:600:0007	Приватне підприємство "Регіон Кепітал"	вул. 4-та Садова, діл. 2а	614,95	Власність	1.2, Для ведення колективного садівництва
66:600:0008	Садівниче товариство "Садівницьке товариство"ДВРЗ"	вул. 3-тя Садова	184,66		1.12.9,
66:600:0009	Садівниче товариство "Садівницьке товариство"ДВРЗ"	вул. 4-та Садова	359,46		1.12.9,
66:600:0011	Фізичні особи	вул. 3-тя Садова, діл. 1	219,28	Оренда на 25 років	1.2, Для ведення садівництва
66:603:0001	Приватне підприємство "Регіон Кепітал"	вул. 3-тя Садова, діл. 2	600,07	Власність	1.2, для ведення садівництва
66:603:0002	Фізичні особи	вул. 3-тя Садова, 4	599,99	Власність	1.2, для ведення садівництва
66:603:0028	Приватне підприємство "Регіон Кепітал"	вул. 2-га Садова, діл. 1	600,25	Власність	1.2, для ведення садівництва
66:603:0029	Фізичні особи	вул. 2-га Садова, діл. 3	599,99	Власність	1.2, для ведення садівництва
66:603:0055	Садівницьке товариство "Енергетик"	вул. 3-тя Садова	1 603,28		0,
66:603:0057	Садівницьке товариство "Енергетик"	вул. 2-га Садова	1 482,05		0,
66:605:0001	Фізичні особи	вул. 2-га Садова, 2а	509,90	Власність	1.2, для ведення садівництва
66:605:0002	Фізичні особи	вул. 2-га Садова, діл. 2	614,42	Власність	1.2, для ведення садівництва
66:605:0003	Фізичні особи	вул. 2-га Садова, діл. 4	579,15	Власність	1.2, для ведення садівництва
66:605:0029	Фізичні особи	вул. 1-ша Садова, діл. 1	590,07	Власність	1.2, для ведення садівництва
66:605:0030	Фізичні особи	вул. 1-ша Садова, діл. 3	442,67	Власність	1.2, для ведення садівництва
66:605:0056	Садівницьке товариство "Радист"	вул. 1-ша Садова	30,30		1.12.9,
66:605:0058	Садівницьке товариство "Радист"	вул. 2-га Садова	1 500,55		1.12.9,
66:605:0059	Садівницьке товариство "Радист"	вул. 1-ша Садова	4 971,74		1.12.9,
66:605:0063	Фізичні особи	вул. 1-ша Садова, 3	145,84	Право в процесі оформлення (Тимчасове користування на 24 роки)	1.2, для ведення садівництва
66:605:0064	Фізичні особи	вул. 1-ша Садова, 1	143,34	Право в процесі оформлення (Тимчасове користування на 24 роки)	1.2, для ведення садівництва
66:608:0008	Фізичні особи	вул. 1-ша Садова, 2	595,47	Власність	1.2, для ведення садівництва
66:608:0009	Фізичні особи	вул. Садова-Набережна, 4	635,08	Власність	1.2, для ведення садівництва
66:608:0010	Фізичні особи	вул. Садова-Набережна, 3	641,78	Право в процесі оформлення (Власність)	1.2, для ведення садівництва
66:608:0011	Фізичні особи	вул. Садова-Набережна, 2	624,58	Власність	1.2, для ведення садівництва
66:608:0012	Фізичні особи	вул. Садова-Набережна, 1	650,44	Власність	1.2, для ведення садівництва

66:608:0013	Фізичні особи	пров. 2-ий Садовий, діл. 1	806,69	Власність	1.2, Для ведення садівництва
66:608:0014	Фізичні особи	пров. 2-ий Садовий, діл. 1а	424,91		1.2,
66:608:0062	Садівниче товариство "Сілікатчик"		155,24		0,
66:608:0064	Фізичні особи	вул. Садова-Набережна, 3	324,85		1.2,
66:624:0016	Фізичні особи	вул. 2-га Дамбова, 8	421,38	Власність	1.2, для ведення колективного садівництва

Голові постійної комісії КМР з питань екологічної політики

~~Депутатові Київської міської ради~~
Яловому Костянтину Володимировичу

01044 м. Київ, вул. Хрещатик, 36

ГО «Перше право»
ГО «Микільська Слобідка»
ГО «Русанівські Сади»

«07» листопада 2019 р.

Шановний Костянтине Володимировичу!

Надсилаємо Вам наукове обґрунтування щодо створення ландшафтного Заказника «Урочище Горбачиха», розроблене та поновлене групою науковців КНУ ім.Т.Г.Шевченка, Міжнародної благодійної організації «Екологія-Право-Людина», Київського Еколого-культурного центру.

Рішення щодо розробки обґрунтування було одноголосно прийняте на Громадських слуханнях членів територіальної громади Дніпровського району м.Києва 29 серпня 2019 року, де були присутні 630 осіб. Це рішення міститься у Протоколі Громадських слухань, що був опублікований на офіційному порталі Київської міської ради у розділі «Громадські слухання».

Додаток:

1. Обґрунтування створення ландшафтного Заказника «Урочище Горбачиха» на 33 аркушах;

Фатєєва О.О.

м.Київ, вул Шептицького,
б. 1/25, кв.489
тел. 067 409 44 79
+380674437380

Київська міська рада
ОТРИМАНО
07 ЛИС 2019
Вх.

ТЕЛЕФОН ДЛЯ ДОВІДОК
202 70 55

КОМУНАЛЬНЕ ПІДПРИЄМСТВО ПО УТРИМАННЮ ЗЕЛЕНИХ НАСАДЖЕНЬ ДНІПРОВСЬКОГО РАЙОНУ МІСТА КИЄВА

Проспект Визволителів, 6, м. Київ, 02125, тел. (044) 594-82-00, код ЄДРПОУ 03359813
E-mail: dniprouzn@ukr.net

24 жовтня 2019 р. № 103/48/
На № 08/279/114-2638 від 15.10.2019

Депутатові Київської міської ради
К. ЯЛОВОМУ

Шановний Костянтине Володимировичу!

Комунальне підприємство по утриманню зелених насаджень Дніпровського району м. Києва опрацювало Ваш лист від 15.10.19 №08/279/114-2638 щодо можливості створення ландшафтного заказника місцевого значення «Урочище «Горбачиха».

За результатами розгляду повідомляємо про наступне.

КП УЗН Дніпровського району не заперечує щодо включення підпорядкованих земельних ділянок з кадастровими номерами 66:054:010, 66:054:028 на території урочища «Горбачиха» до об'єктів природно-заповідного фонду, надання їм статусу ландшафтного заказника місцевого значення та надає згоду на оформлення охоронного зобов'язання щодо забезпечення режиму охорони та його збереження.

Перший заступник директора Михайло ЧАЙКА

Лідія Нечипуренко 594 82 07

УКРАЇНА

ВИКОНАВЧИЙ ОРГАН КИЇВСЬКОЇ МІСЬКОЇ РАДИ
(КИЇВСЬКА МІСЬКА ДЕРЖАВНА АДМІНІСТРАЦІЯ)

УПРАВЛІННЯ ЕКОЛОГІЇ ТА ПРИРОДНИХ РЕСУРСІВ

вул. Турівська, 28, м. Київ, 04080, приймальня (044) 366-64-10, (044) 366-64-11, e-mail: ecodep@kmda.gov.ua
Контактний центр міста (044) 15 51 Код ЄДРПОУ 41819431

10.10.2019 № 077-5022

Депутатові Київської міської ради
К. ЯЛОВОМУ

Шановний Костянтине Володимировичу!

В Управлінні екології та природних ресурсів виконавчого органу Київської міської ради (Київської міської державної адміністрації) опрацьовано Ваше клопотання від 04.10.2019 № 08/279/114-2618 щодо можливості створення ландшафтного заказника місцевого значення «Урочище Горбачиха» та повідомляємо.

Управління екології та природних ресурсів виконавчого органу Київської міської ради (Київської міської державної адміністрації) схвалює зазначене клопотання за умови дотримання вимог земельного законодавства та положень ст.ст. 52-53 Закону України «Про природно-заповідний фонд України».

З повагою

Начальник Андрій МАЛЬОВАНИЙ

Аріна Алексеєва 366 64 17

ВИКОНАВЧИЙ ОРГАН КИЇВСЬКОЇ МІСЬКОЇ РАДИ
(КИЇВСЬКА МІСЬКА ДЕРЖАВНА АДМІНІСТРАЦІЯ)

Київське комунальне об'єднання зеленого будівництва та експлуатації зелених насаджень міста «Київзеленбуд»

КИЇВЗЕЛЕНБУД

вул. Кудрявська,23, м. Київ, 04053 тел./факс (044) 272-40-57
Call-центр (044) 272-40-18 E-mail:info@kievzelenbud.com Код ЄДРПОУ 03362123

№
на № 226/4309 від 17.10.2019

Депутатові Київської
міської ради
К. ЯЛОВОМУ

Про створення ландшафтного заказника
місцевого значення «Урочище «Горбачиха»

Шановний Костянтине Володимировичу!

Київське комунальне об'єднання зеленого будівництва та експлуатації зелених насаджень міста «Київзеленбуд» (надалі – КО «Київзеленбуд») опрацювало Ваше звернення від 15.10.2019 № 08/279/114-2637 щодо необхідності створення ландшафтного заказника місцевого значення «Урочище «Горбачиха».

За результатами розгляду повідомляємо, що КО «Київзеленбуд» та комунальне підприємство по утриманню зелених насаджень Дніпровського району м. Києва підтримують створення ландшафтного заказника місцевого значення «Урочище «Горбачиха» у м. Києві відповідно до ст. 51-53 Закону України «Про природно-заповідний фонд України».

З повагою
В.о. генерального директора Олексій КОРОЛЬ

Михайло Олійник
Оксана Корощ 272-39-95

ДЕПУТАТ
КИЇВСЬКОЇ МІСЬКОЇ РАДИ VIII СКЛИКАННЯ

04111, м.Київ, вул.Салютна,4-А www.yalovoi.kiev.ua тел. (044) 599-95-55

«04» жовтня 2019 р. *№ 08/279/114-2617*

Керівникові Комунального підприємства
«Дирекція будівництва шляхово-транспортних
споруд м. Києва»
Харнаму М.В.

ВУЛИЦЯ ПЕТРА БОЛБОЧАНА, 6
м.Київ, 01014

Щодо можливості створення ландшафтного заказника місцевого значення «Урочище «Горбачиха»

Шановний Михайло Володимировичу!

До мене, як до депутата Київської міської ради, звернулася громадська організація "Українська природоохоронна група" з клопотанням та науковим обґрунтуванням від 27 вересня 2019 року № 483/2019 щодо необхідності створення ландшафтного заказника місцевого значення «Урочище «Горбачиха».

Проектований ландшафтний заказник являє собою фрагмент лівобережної заплави р. Дніпро в межах Дніпровського району м. Києва. В минулому Горбачиха була островом. Урочище розміщене між протокою Десенка та масивом Русанівських дач і вже зараз відіграє важливу рекреаційну функцію. Таким чином, створення пропонованої території природно-заповідного фонду сприятиме формуванню та збереженню цілісної природної території (урочища). Важливо відмітити, що Горбачиха є останнім заплавним лісом в межах лівобережної частини Києва.

Мною, на підставі поданого клопотання та доданих документів, розроблений проект рішення Київради «Про створення ландшафтного заказника місцевого значення «Урочище «Горбачиха».

Відповідно до положень статті 25 Закону України «Про природно-заповідний фонд України» оголошення заказників провадиться без вилучення земельних ділянок, водних та інших природних об'єктів у їх власників або користувачів. Відповідно до статей 51-53 цього ж Закону таке створення проводиться за погодження з власниками та первинними користувачами природних ресурсів у межах територій, рекомендованих для заповідання.

У межі проектованого заказника планується включити земельні ділянки урочища, які згідно даних міського земельного кадастру закріплені на праві постійного користування за КП «Дирекція будівництва шляхово-транспортних споруд м. Києва» (витяг додається).

З урахуванням викладеного, керуючись Законом України «Про природно-заповідний фонд України», прошу Вас розглянути зазначені матеріали та надати погодження щодо можливості створення ландшафтного заказника місцевого значення «Урочище «Горбачиха».

Відповідь прошу надати у встановлений законом термін.

Додаток: на 1 арк.

З повагою

Депутат Київської міської ради Костянтин Яловий

ДЕПУТАТ

КИЇВСЬКОЇ МІСЬКОЇ РАДИ VIII СКЛИКАННЯ

04111, м.Київ, вул.Салютна,4-А www.yalovoi.kiev.ua тел. (044) 599-95-55

«04» жовтня 2019 р. *№ 08/279/114-2619*

КИЇВСЬКА МІСЬКА ОРГАНІЗАЦІЯ
ГРОМАДСЬКОЇ ОРГАНІЗАЦІЇ "УКРАЇНСЬКЕ
ТОВАРИСТВО МИСЛИВЦІВ І РИБАЛОК"

пров. НЕСТОРІВСЬКИЙ, 7
м. Київ, 01053

Щодо можливості створення ландшафтного заказника місцевого значення «Урочище «Горбачиха»

До мене, як до депутата Київської міської ради, звернулася громадська організація "Українська природоохоронна група" з клопотанням та науковим обґрунтуванням від 27 вересня 2019 року № 483/2019 щодо необхідності створення ландшафтного заказника місцевого значення «Урочище «Горбачиха».

Проектований ландшафтний заказник являє собою фрагмент лівобережної заплави р. Дніпро в межах Дніпровського району м. Києва. В минулому Горбачиха була островом. Урочище розміщене між протокою Десенка та масивом Русанівських дач і вже зараз відіграє важливу рекреаційну функцію. Таким чином, створення пропонованої території природно-заповідного фонду сприятиме формуванню та збереженню цілісної природної території (урочища). Важливо відмітити, що Горбачиха є останнім заплавним лісом в межах лівобережної частини Києва.

Мною, на підставі поданого клопотання та доданих документів, розроблений проект рішення Київради «Про створення ландшафтного заказника місцевого значення «Урочище «Горбачиха».

Відповідно до положень статті 25 Закону України «Про природно-заповідний фонд України» оголошення заказників провадиться без вилучення земельних ділянок, водних та інших природних об'єктів у їх власників або користувачів. Відповідно до ст.51-53 цього ж Закону таке створення проводиться за погодження з власниками та первинними користувачами природних ресурсів у межах територій, рекомендованих для заповідання.

У межі проектованого заказника планується включити земельні ділянки урочища, які згідно даних міського земельного кадастру закріплені на праві постійного користування за вашою організацією (витяг додається).

З урахуванням викладеного, керуючись Законом України «Про природно-заповідний фонд України», прошу Вас розглянути зазначені матеріали та надати погодження щодо можливості створення ландшафтного заказника місцевого значення «Урочище «Горбачиха».

Відповідь прошу надати у встановлений законом термін.

Додаток: на 1 арк.

З повагою

Депутат Київської міської ради Костянтин Яловий

Голові постійної комісії ММР з питань екологічної політики

Депутатові ~~Київської міської ради~~
Яловому Костянтину Володимировичу

01044 м. Київ, вул. Хрещатик, 36

ГО «Перше право»
ГО «Микільська Слобідка»
ГО «Русанівські Сади»

«07» листопада 2019 р.

Шановний Костянтине Володимировичу!

Надсилаємо Вам наукове обґрунтування щодо створення ландшафтного Заказника «Урочище Горбачиха», розроблене та поновлене групою науковців КНУ ім.Т.Г.Шевченка, Міжнародної благодійної організації «Екологія-Право-Людина», Київського Еколого-культурного центру.

Рішення щодо розробки обґрунтування було одноголосно прийняте на Громадських слуханнях членів територіальної громади Дніпровського району м.Києва 29 серпня 2019 року, де були присутні 630 осіб. Це рішення міститься у Протоколі Громадських слухань, що був опублікований на офіційному порталі Київської міської ради у розділі «Громадські слухання».

Додаток:

1. Обґрунтування створення ландшафтного Заказника «Урочище Горбачиха» на 33 аркушах;

Київська міська рада
07.11.2019 № **08/25849**

Фатєєва О.О.

м.Київ, вул Шептицького,
б. 1/25, кв.489
тел. 067 409 44 79
+380674437380
ГО «Перше Право»
Код ЕГРПОУ
42679110

ОБҐРУНТУВАННЯ СТВОРЕННЯ ЛАНДШАФТНОГО ЗАКАЗНИКА МІСЦЕВОГО ЗНАЧЕННЯ
«Урочище Горбачиха»

2019

Зважаючи на велику частку в місті Києві змінених унаслідок антропогенної діяльності ландшафтів, особливого значення набуває питання збереження сприятливого для життя та здоров'я людини довкілля, а також забезпечення населення рекреаційними ресурсами. Розвиток міста Києва відбувається з мінімальним урахуванням екологічної складової, у наслідок чого відбувається порушення екологічної рівноваги: знищення зелених зон, зміна мезокліматичних показників, забруднення річок, озер, повітря та ґрунтів – природних компонентів, які є основою функціонування природних комплексів. Створення заповідних територій є одним із раціональних шляхів вирішення цієї проблеми.

Ініціатива створення заповідної території на території заплавного лісу Урочища Горбачиха у Дніповському районі м.Києва належить групі науковців КНУ ім.Тараса Шевченка (к.б.н. І.Ю.Парнікоза, к.б.н. А.В. Подобайло, д.б.н. Л.І. Остапченко) у 2006 році та подана до Державного управління охорони навколишнього природного середовища у м.Києві в якості проектованого заказника «Урочище Горбачиха». У звязку із адміністративною реформою, що призвела у 2013 році до ліквідації Держуправління, створення заказника не було доведено до завершення, а документація втрачена. Нинішній документ є поновленням роботи зі створення заповідної території у Дніпровському районі м.Києва.

Вибір **категорії** "ландшафтний заказник" зумовлено потребою збереження всіх компонентів природи як цілісного заплавного комплексу та їхнього біотичного різноманіття як єдиного цілісного та взаємопов'язаного ландшафту, який потребує збереження всіх його компонентів.

Функціонування ландшафтного заказника місцевого значення **"Урочище Горбачиха"** забезпечить збереження та відновлення останніх ландшафтних комплексів заплавних лісів лівобережної частини річки Дніпро в межах Дніпровського району міста Києва та збереження популяцій рідкісних видів флори та фауни.

У Законі України «Про природно-заповідний фонд України» зазначено, що заказниками оголошуються природні території (акваторії) з метою збереження і відтворення природних комплексів чи їх окремих компонентів.

Оголошення заказників проводиться без вилучення земельних ділянок, водних та інших природних об'єктів у їхніх власників або користувачів згідно зі ст. 25 ЗУ «Про ПЗФ». Власники або користувачі земельних ділянок, водних та інших природних об'єктів, оголошених заказником, беруть на себе зобов'язання щодо забезпечення режиму їх охорони та збереження.

Назва "Урочище Горбачиха" відповідає історичній назві цієї місцевості й походить від невисокого піщаного узвишшя, що тяглося від Русанівської протоки до села Вигурівщина. Урочище розміщене між протокою Десенка (Чорторий) та масивом Русанівських садів і вже зараз відіграє важливу рекреаційну функцію.

Територія проектованого заказника являє собою фрагмент лівобережної заплави р. Дніпро та розташована в межах Дніпровського району м. Києва. **Площа складає 99 га** - це землі комунальної власності територіальної громади міста Києва в особі Київської міської ради. **Межі зображено на рисунках 1-4**. Конфігурація меж заказника зумовлена наявністю в Генеральному плані розвитку міста Києва до 2020 року території Урочища Горбачиха як зеленої зони загального користування рекреаційного призначення (рис. 5).

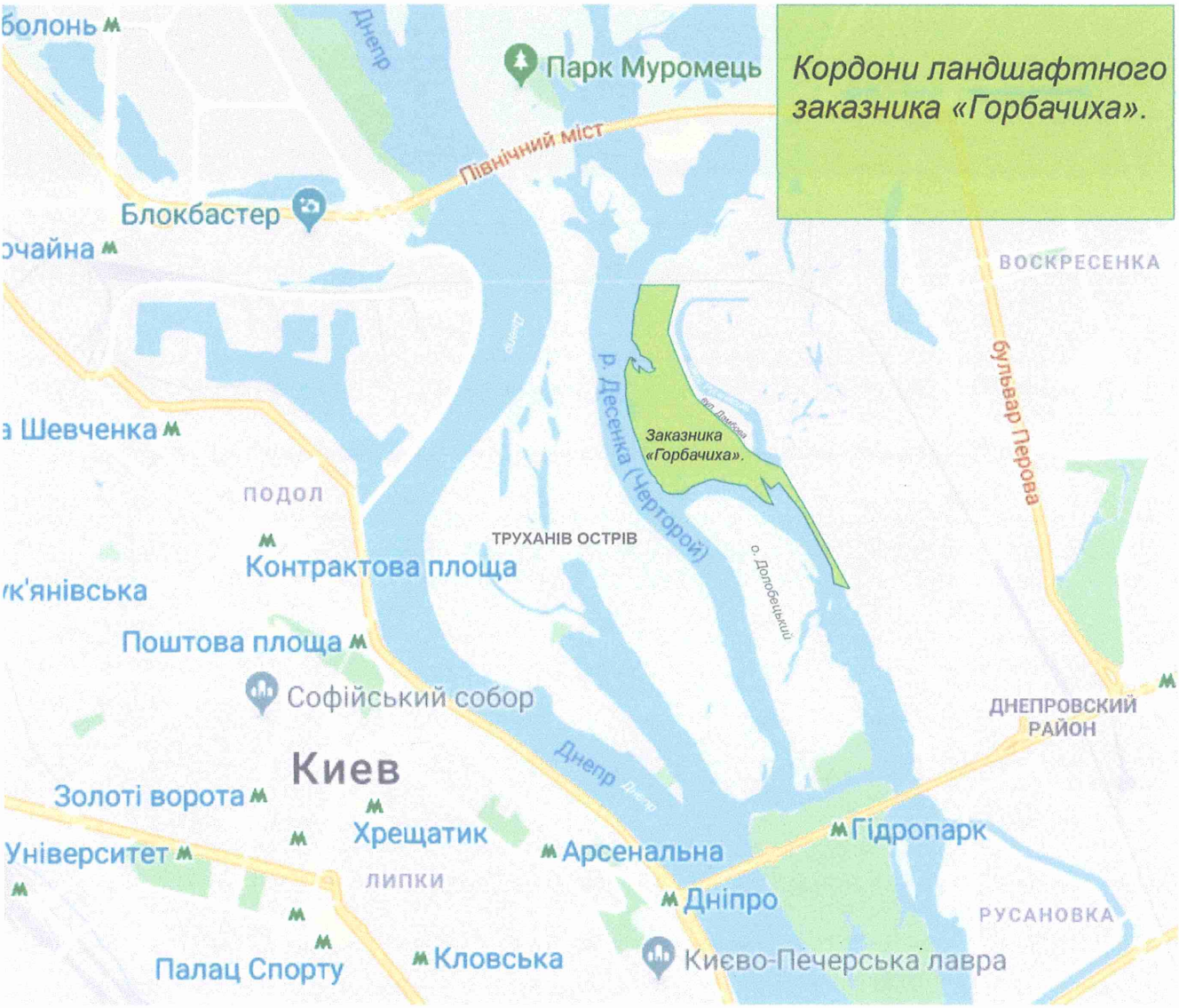

Рис. 1. Межі проектованого заказника «Урочище Горбачиха» на карті м. Києва.

Рис. 2. Межі проектованого заказника “Урочище Горбачиха” на ортофотоплані

Рис. 3. Проекція меж заказника “Урочище Горбачиха” на місцевості.

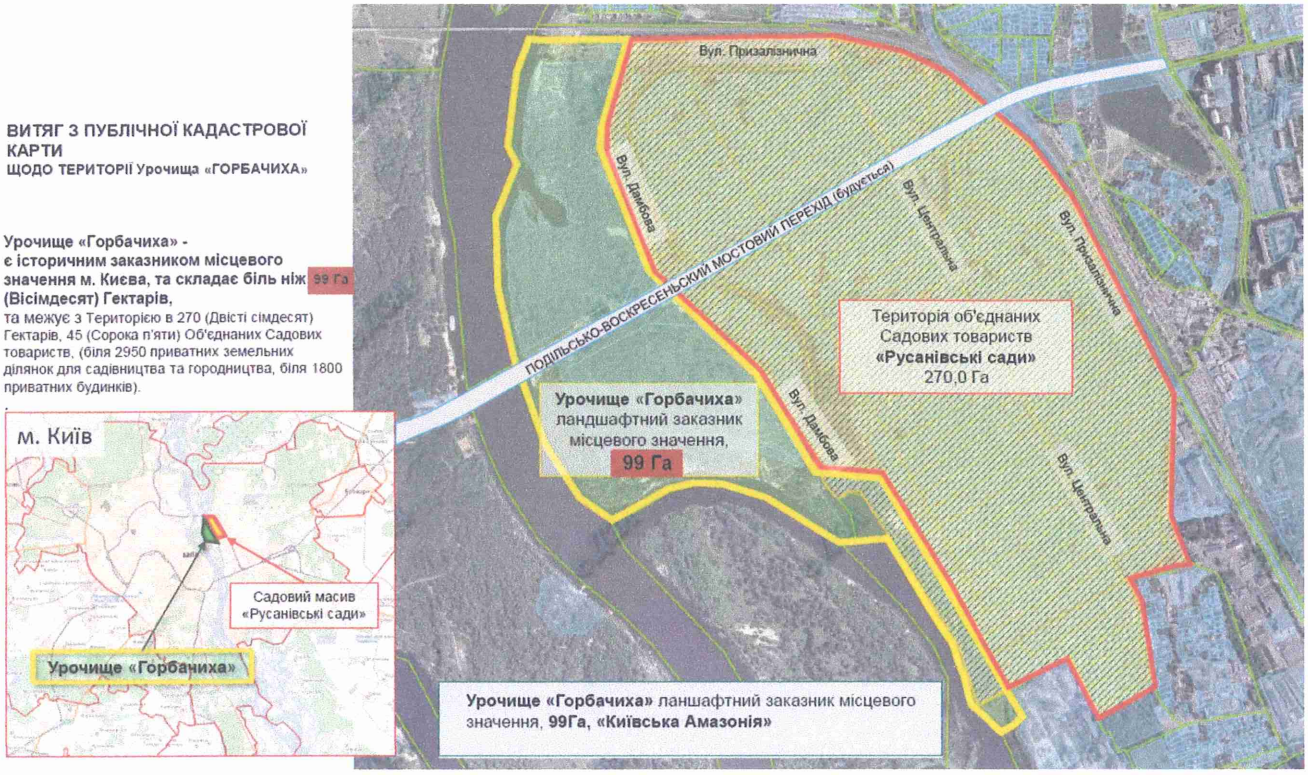

- Рис. 4. Межі проектованого заказника «Урочище Горбачиха» на витягу з кадастрового плану міста Києва. Кадастрові номери земельних ділянок: 8000000000:66:054:0025, 8000000000:66:054:0009, 8000000000:66:054:0006, 8000000000:66:054:0027, 8000000000:66:054:0026, 8000000000:66:054:0007, та ті, що зазначені в межах окреслених графічно: (Район: м. Київ КОАТУУ:8000000000 Зона 66 Кварталы:585, 588, 591, 594, 597, 600, 603, 605, частково 608, частково 105, частково 043, частково 485)
-

Рис. 5. Фрагмент генерального плану розвитку міста Києва до 2020 року з зображенням навколо озер Русанівське та Небреж паркової зони.

Фізико-географічні умови території та **Історико-культурне значення**

За фізико-географічним районуванням територія об'єкту належить до Дніпровсько-Деснянського району Чернігівського Полісся. Підстилаючу основу заплави сформовано алювіальними відкладеннями: замуленими пісками та заторфованими ґрунтами. Товща мулястих ґрунтів коливається від одного до двох метрів. Абсолютні позначення поверхні в межах 92,0 – 95,7 м.

Етимологія назви. Від дніпровських островів Горбачиха відмежована водами Чорторию, які між Долобецьким, Венеціанським (Гідропарком) островами та лівим берегом, до складу якого наразі входить Горбачиха, носять назву Русанівської протоки. Та його частина, що роз'єднує північну частину Долобецького та Горбачиху, згідно лоції 1982 р., носить назву рукав Горбачів. Імовірно, від назви цього рукава і пішла сучасна назва урочища.

Історія. У XIX ст. урочище Горбачиха мало вигляд невисокого піщаного узвишшя, яке тягнулося від села Виґурівщина до Русанівської затоки. Його вважали однією з київських Лисих гір, про це повідомляє путівник Богуславського (1812 р.): "улюблене пристановище київських, іногородніх та навіть іноземних відьом".

За картографічними даними XIX ст., близько 1855 р. Горбачиха була островом, відмежованим від берега протокою Десенкою (Чорториєм).

Мапа Київської та Полтавської губернії 1915 р., складена за зйомкою 1868 р., дозволяє побачити на території Горбачихи сліди господарського використання, зокрема, тут розміщувались тимчасові споруди – т.з. "Балагани" невідомого призначення.

В 1871-1873 р. Горбачиха становила собою урочище, відділене від материкового лівого берега реліктовою затокою (сучасне озеро Русанівське), яке перетворювалося на острів лише під час весняних повеней. У ті часи урочище використовувалося місцевими мешканцями з сільськогосподарською метою.

Заходи з регулювання водотоку Дніпра проведені у II пол. XIX ст. не оминули району сучасної Горбачихи. Адже спорудження напівзагати біля виходу з Чорторию (1883 р.), загати з переливом води дещо вище середини Чорторию (1884 р.), а також побудова каналу до Старого Чорторию (протоки між Горбачихою та сучасним Долобецьким островом) відхилили головну течію Дніпра до правого берега. При цьому сучасна Горбачиха залишалася лівобережним урочищем, що лише у весняне водопілля знов перетворювалося на острів.

Згідно картографії поч. XX ст. Горбачиха залишалася лівобережним урочищем. Релікт колишньої деснянської протоки – сучасне оз. Русанівське, поступово замулювалося та відмирало.

Цікаву інформацію щодо реліктових лівобережних водотоків дає план лівого берега р. Дніпро від гирла р. Десни до гирла р. Чорторию землеміра Сноєвського, який, імовірно, був складений у I пол. XX ст. Напевне, він відбиває більш ранню гідрологічну обстановку. На плані, зокрема, показаний водотік Гнілуша – релікт колишнього Деснянського водотоку, що витікав з району сучасної Троєщини. Один з його залишків це струмок, що протікає рештками Троєщинських лук вздовж вулиці Бальзака і впадає до Десенки в урочищі В`язки. Втім, у ті часи цей водотік впадав у Десенку нижче і біг до району сучасної Керченської площі, де на мапі зазначено «болото Корчовая». Тут він приймав у себе ще одну притоку, що складалася зі спільного водотоку струмка з болота Корчова, що на північ від тодішньої Воскресенської слобідки та водотоку, що починався з району сучасних Русанівських садів (тут зазначено невідоме з інших джерел «оз. Житнинь»). Цей останній водотік, імовірно, є також рештками мандрування (блукання) заострівного рукава Десни. Саме його рештками є, як виявляється, сучасне озеро Радунка (Райдуга). На захід від Радунки також зберігся ланцюжок озер, що, імовірно, є також рештками колишнього водотоку Гнілуши.

На мапах 1930-х р. Горбачиха вказана як лівобережний масив із невеликою затокою на півдні, то сполучається з Долобецьким островом. (Станом на 1931 р. північна частина сучасного Долобецького острова була сполучена з лівим берегом греблею так, що вхід до Русанівської протоки був перекритий. Горбачиха ж показана лівобережним масивом з невеликою затокою з півдня. На схемі ж 1932 р. показано іншу ситуацію. Тут південна частина сучасного Долобецького острова сполучена з Горбачихою, вони від'єднанні від лівого берега протокою. Ще одну ситуацію ми бачимо на мапі 1936 р.: сполучені між собою Горбачиха та північна частина сучасного Долобецького острова від'єднані від лівого берега лише затокою). Невідповідність між даними 1931 р., 1936 р. та 1932 р. пояснюється, напевне, використанням на мапі 1931 р. більш ранньої гідрологічної обстановки. Що ж до протоки, яка відділяла масив Долобецький від Горбачихи на мапі 1932 р., то вона, імовірно, виникала лише під час розливів Дніпра. Це підтверджується німецьким аерофотознімком 1943 р. На німецькій мапі 1943 р., зробленій на основі аерофотознімків, урочище Горбачиха має назву Кодачек (Кодаком називалася протока між островами Трухановим та Муромцем). Цікавою деталлю, яку добре видно на мапі 1943 р., є більша за сучасну протяжність Північної затоки Горбачихи. Адже показаний на мапі її довгий південний ріг наразі затоплений після підняття рівня води при заповненні Канівського водосховища. Аналіз аерофотознімку 1943 р. також дозволяє пояснити вищеописані зміни статусу тодішнього урочища Кодачек (Горбачиха) та поряд розташованої північної частини острова Долобецький (на мапі 1943 р. – урочище Кут). Адже під час весняних повеней деснянські води з Десенки спрямовувалися не тільки до Чорторию. Значна їх частина утворювала потужний водотік Старим Чорториєм та Русанівською протокою. Все це призводило до відкладання у вказаних протоках, а також у Долобецькій та Венеціанській

протоці великої маси алювію. Після спадання води це призводило до утворення у них великих піщаних мілин, які об'єднували окремі заплавні масиви. На зазначеному знімку видно такі мілини біля входу до Старого Чорторию (протоки між урочищем Кут (північна частина сучасного Долобецького) та лівим берегом), на південному закінченні Долобецької протоки між Трухановим та Долобецьким, а також у західній частині протоки між двома частинами сучасного Долобецького (сучасне Долобецьке озеро та затока). Аерофотознімок дозволяє також охарактеризувати тогочасні ландшафти цих урочищ. Це були ділянки заплавних лук, ксерофітні луки на піщаних гривах, невисокі вербові зарості, а також невеликі ділянки заплавного вербово-осокорового лісу.

Після Великої Вітчизняної війни було прийнято концепцію паркового використання території Дніпровських островів та заплавних урочищ. Землі на схід від озера Русанівського віддали під Русанівські колективні сади, а урочище Горбачиха, відгороджене від садів захисною дамбою, лишалося неосвоєним. Тут залишилися ділянки заплавних лук та заплавного вербово-осокорового лісу, невисокі вербові зарості та ксерофітні луки. Однак після Великої Вітчизняної війни в урочищі побудована дорога з бетонних плит, аналогічна прокладеній на Трухановому. Імовірно, її призначенням було у комбінації з понтонними мостами забезпечувати швидку переправу військ через Дніпро трасою Рибальський півострів-Труханів-Горбачиха.

Спорудження Київської та Канівської ГЕС призвели до уповільнення течії Дніпра та певної «фіксації» меж дніпровських островів та урочищ.

В 1971-1973 р. Горбачиха становила собою лівобережне урочище, відділене від материкового лівого берега реліктовою затокою (сучасне оз. Русанівське).

А у 1993 році почалося спорудження Подільсько-Воскресенського мостового переходу, який має з'єднати правий та лівий береги Дніпра у районах Рибальського острова та масиву Воскресенка.

В 1994 р. було прийняте рішення Київської міської Ради № 14, яким урочище зазначене у Переліку цінних природних територій та об'єктів, що резервуються до заповідання. Це рішення було підтверджене Генеральним планом м. Києва до 2020 р. та Програмою комплексного використання зеленої зони м. Києва до 2010 р.

Починаючи з 2000 р., назва «Урочище Горбачиха» з'явилася на план-схемах м. Києва.

Підстави заповідання

Прийняття Київською міською радою **рішення №14 від 17.02.1994 року «Про створення, резервування та збереження територій і об'єктів природно-заповідного фонду в м. Києві»** було обумовлено необхідністю ***збереження і розвитку*** територій та об'єктів природно-заповідного фонду України, який вже на той час став одним із ***пріоритетних напрямів державної політики України*** у галузі охорони довкілля, збереження природних ресурсів, генетичного фонду тваринного і рослинного світу, унікальних ландшафтів і природних об'єктів як національного надбання народу України.

Рішенням Київради №14 від 17.02.1994 року ряд територій в м.Києві зарезервований під подальше заповідання. Їх перелік дублюється в Генплані до 2020 р. Серед зарезервованих під заповідання територій і урочище Горбачиха (80,3 га).

Така ***пріоритетність була закріплена у низці актів*** законодавства України, що діяли на момент прийняття рішення. У подальшому, після прийняття **рішення КМР №14 від 17.02.1994р.** державна політика у сфері екології, маючи на меті подолання екологічної кризи та забезпечення природоохоронної функції держави, продовжувала розширювати базу стабільності системи національного законодавства, наповнюючи його у тому числі і міжнародними договорами.

Наводимо незначний перелік національного і міжнародного законодавства у системі захисту природно-заповідного фонду України:

1. **Декларацією про державний суверенітет України від 16 липня 1990 року передбачено повновладдя народу України,** який має виняткове право на володіння, користування і розпорядження національним багатством, до якого належать земля, надра, водні та інші ресурси. У розділі 7 Декларації визначено вимоги щодо екологічної безпеки громадян, самостійного використання природних ресурсів, створення національної комісії радіаційного захисту населення України, збереження генофонду народу, його молодого покоління.

2. **Статтями 52, 53, 55 Закону України «Про природно-заповідний фонд України» від 16.06.1992 р.,** передбачений порядок: попереднього розгляду клопотань, прийняття рішень про створення чи оголошення територій, об'єктів природно-заповідного фонду та їх охоронних зон; резервування цінних для заповідання природних територій та об'єктів. При цьому, необхідно наголосити на тому, що у розумінні **ч.1 та ч.2 ст. 55** вказаного Закону **метою резервування** цінних для заповідання природних територій та об'єктів є **недопущення знищення або руйнування** в результаті господарської діяльності цінних для заповідання природних територій та об'єктів. До прийняття у встановленому порядку рішень про організацію чи оголошення територій та об'єктів природно-заповідного фонду і виділення необхідних для цього коштів проводиться їх резервування. Території, що резервуються з метою наступного заповідання, **залишаються у віданні їх землевласників та землекористувачів** і використовуються за цільовим призначенням з додержанням особливих вимог охорони навколишнього природного середовища, що визначаються рішеннями про резервування.

3. **Пунктом 2 Указу Президента України «Про збереження і розвиток природно-заповідного фонду України» від 08.09.1993 р. № 362/93,** зокрема п.2, Київській міській державній адміністрації за участю Міністерства охорони навколишнього природного середовища України, Академії наук України і природоохоронних громадських організацій постановлено забезпечити в 1993 році визначення природних територій та об'єктів для прийняття в установленому порядку рішення про їх резервування з метою наступного віднесення до територій і об'єктів природно-заповідного фонду місцевого значення. Пунктом 3 Указу рекомендовано Київській міській Раді народних депутатів протягом першого півріччя 1994 року *прийняти рішення про резервування природних територій та об'єктів місцевого значення* ***з метою їх віднесення до природно-заповідного фонду***. Саме на виконання Указу Президента і було прийнято **рішення КМР №14 від 17.02.1994р.**

4. Об'єктам природно-заповідного фонду присвячена також **Програма перспективного розвитку заповідної справи в Україні, затверджена постановою Верховної Ради України від 22.09.1994 р. № 177/94-ВР, Загальнодержавна програма формування національної екологічної мережі України на 2000-2015 роки, затверджена Законом України від 21.09.2000 р. № 1989-III.** Цей закон прийнятий відповідно до рекомендацій Всеєвропейської стратегії збереження біологічного та ландшафтного різноманіття (1995 р.) щодо питання формування **Всеєвропейськойї екологічної мережі** як єдиної просторової сиситеми територій країн Європи з природним або частково зміненим станом ландшафту.

Формування екологічної мережі передбачає зміни в структурі земельного фонду країни шляхом віднесення (на підставі обґрунтування екологічної безпеки та економічної доцілісності) частини земель господарського використання до категорій, **що підлягають особливій охороні з відтворенням притаманного їм різноманіття природних ланшавтів.**

Долина Дніпра (**Дніпровський екокоридор**) включена до елементів загальнодержавного значення. Частиною Дніпровського екокоридору є й Урочище Горбачиха.

5. **Згідно статей 1, 2, 6 Конвенції про охорону біологічного різноманіття, ратифікованою Верховною Радою України 29 листопада 1994 року,** яких Україна зобов'язалась дотримуватись, основними цілями є **збереження біологічного різноманіття**, стале використання його компонентів і спільне одержання на справедливій і рівній основі вигод, пов'язаних з використанням генетичних ресурсів і шляхом надання необхідного доступу до генетичних ресурсів і шляхом належної передачі відповідних технологій з урахуванням усіх прав на такі ресурси і технології, а також шляхом належного фінансування.

За вимогами ст.ст. 8, 10 Конвенції Україна зобов'язалась регулювати (раціонально використовувати) біологічні ресурси, які мають важливе значення для **збереження біологічного різноманіття в охоронних територіях** або за їх межами, для забезпечення їх збереження і сталого використання; сприяти захисту екосистеми, природних місць мешкання і збереженню життєздатних популяцій видів у природних умовах; заохочувати екологічно обґрунтований і сталий розвиток у зонах, що межують з охоронними територіями з метою сприяння збереженню цих територій; передбачити розгляд питань збереження і сталого використання біологічних ресурсів у процесі прийняття рішень на національному рівні; приймати заходи щодо використання біологічних ресурсів для запобігання або зведення до мінімуму несприятливого впливу на біологічне різноманіття.

Під терміном ***«Біологічне різноманіття»*** розуміється різноманітність живих організмів з усіх джерел, включаючи, серед іншого, наземні, морські та інші водні екосистеми і екологічні комплекси, частиною яких вони є.Це поняття включає в себе різноманітність у рамках виду, між видами і різноманіття екосистем, а ***«Стале використання»*** - використання компонентів біологічного різноманіття таким чином і такими темпами, які не приводять у довгостроковій перспективі до вичерпання біологічного різноманіття, тим самим зберігаючи її властивість задовольнити потреби теперішнього і майбутнього поколінь і відповідати її сподіванням.

6. Важливим кроком до зміцнення природоохоронної сфери стало прийняття 28 червня 1996 року Конституції України, в якій стверджується, що забезпечення екологічної безпеки і підтримання екологічної рівноваги на території України є **обов'язком держави** (стаття 16), кожному гарантується право вільного доступу до інформації про стан довкілля (стаття 50) і кожен зобов'язаний не завдавати шкоди природі та відшкодовувати завдані ним збитки (стаття 66).

7. Статтею 72 Земельного кодексу Української РСР (в редакції 1991 року, чинної на момент прийняття рішення) був закріплений склад земель природоохоронного призначення, до яких належали: землі заповідників, національних, зоологічних і дендрологічних парків, парків - пам'яток садово-паркового мистецтва, ботанічних садів, **заказників** (за винятком мисливських), заповідних урочищ, пам'яток природи. На землях природоохоронного призначення **заборонялась діяльність, що суперечить їх цільовому призначенню** або яка може негативно впливати на якісний стан земель. Для **забезпечення режиму** заповідників, національних, зоологічних і дендрологічних парків, парків - пам'яток садово-паркового мистецтва, ботанічних садів, **заказників** (за винятком мисливських), заповідних урочищ, пам'яток природи **встановлювались охоронні зони із забороною на землях цих зон діяльності**, що шкідливо впливає або може вплинути на забезпечення додержання режиму земель природоохоронного призначення.

7.1. У подальшому, після набрання чинності з 01.01.2002 року Земельним Кодексом України, статтею 44 склад земель природно-заповідного фонду став поділятися на: **природні території та об'єкти** (природні заповідники, національні природні парки, біосферні заповідники, регіональні ландшафтні парки, **заказники**, пам'ятки природи, заповідні урочища),

а також **штучно створені об'єкти** (ботанічні сади, дендрологічні парки, зоологічні парки, парки-пам'ятки садово-паркового мистецтва).

8. Згідно до ст.ст.1, 5, Законом України «Про місцеві Ради народних депутатів та місцеве і регіональне самоврядування» від 07.12.1990 року (втратив чинність 21.05.1997р.) Київська міська Рада, як орган місцевого самоврядування, була наділена правом розпорядження природними ресурсами (земля, її надра, води, ліси, рослинний і тваринний світ), що становили фінансово-економічну базу місцевого самоврядування.

На сьогоднішній день повноваження Київської міської ради (власні та делеговані) у сфері регулювання земельних відносин та охорони навколишнього природного середовища закріплені у статті 33 Закону України «Про місцеве самоврядування», серед них:

а) власні (самоврядні):

- підготовка і подання на затвердження ради проектів місцевих програм охорони довкілля, **участь у підготовці загальнодержавних і регіональних програм охорони довкілля**;

- **підготовка і внесення на розгляд ради пропозицій** щодо прийняття рішень про організацію територій і об'єктів природно-заповідного фонду місцевого значення та інших територій, що підлягають особливій охороні; внесення пропозицій до відповідних державних органів про оголошення природних та інших об'єктів, що мають екологічну, історичну, культурну або наукову цінність, пам'ятками природи, історії або культури, які охороняються законом;

б) делеговані:

- **здійснення контролю** за дотриманням земельного та природоохоронного законодавства, використанням і охороною земель, природних ресурсів загальнодержавного та місцевого значення, відтворенням лісів.

До відання виконавчих органів міських рад (за винятком міст районного значення), крім повноважень, зазначених у пункті **"б"** частини першої цієї статті, належить **координація** на відповідній території діяльності спеціально уповноважених державних органів управління з охорони природи.

Варто також обов'язково зазначити та виокремити те, що **виключною компетенцією** міської ради є:

- вирішення відповідно до закону питань регулювання земельних відносин; прийняття рішень про організацію територій і об'єктів природно-заповідного фонду місцевого значення та інших територій, що підлягають особливій охороні;
- внесення пропозицій до відповідних державних органів щодо оголошення природних та інших об'єктів, що мають екологічну, історичну, культурну або наукову цінність, пам'ятками природи, історії або культури, які охороняються законом;
- прийняття рішень про оголошення в місцях масового розмноження та вирощування потомства дикими тваринами "сезону тиші" з обмеженням господарської діяльності та добуванням об'єктів тваринного світу (**стаття 26 Закону України «Про місцеве самоврядування»**)

9. Відповідно до положень ст. 60 Закону України «Про охорону навколишнього природного середовища» від 26.06.1991 р., які повністю узгоджуються з положеннями статті 44 Земельного кодексу України, природні території та об'єкти, що мають велику екологічну цінність як унікальні та типові природні комплекси, **підлягають особливій охороні**, для

збереження сприятливої екологічної обстановки, попередження та стабілізації негативних природних процесів і явищ. Вони утворюють єдину територіальну систему і включають території та об'єкти природно-заповідного фонду, курортні та лікувально-оздоровчі, рекреаційні, водозахисні, полезахисні та інші типи територій та об'єктів, що визначаються законодавством України. До складу природно-заповідного фонду України входять державні заповідники, природні національні парки, **заказники**, пам'ятки природи, ботанічні сади, дендрологічні та зоологічні парки, парки-пам'ятки садово-паркового мистецтва, заповідні урочища.

За вимогами статті 61 цього Закону, ділянки суші та водного простору, природні комплекси й об'єкти, які мають особливу екологічну, наукову, естетичну і економічну цінність і призначені для збереження природної різноманітності, генофонду видів тварин і рослин, підтримання загального екологічного балансу та фонового моніторингу навколишнього природного середовища, **вилучаються з господарського використання** повністю або частково і **оголошуються територією чи об'єктом природно-заповідного фонду України**.

Що стосується охорони рідкісних і таких, що перебувають під загрозою зникнення, видів тваринного і рослинного світу, то статтею 64 Закону «Про охорону навколишнього природного середовища» такі види тваринного і рослинного світу, які постійно або тимчасово перебувають (зростають) у природних умовах у межах території України, її континентального шельфу та виключної (морської) економічної зони, **підлягають особливій охороні і заносяться до Червоної книги України**. Охорона та відтворення об'єктів Червоної книги України забезпечуються органами державної влади, органами місцевого самоврядування, юридичними та фізичними особами, які є суб'єктами використання тваринного і рослинного світу відповідно до закону. Об'єкти Червоної книги України можуть бути об'єктами права державної, комунальної та приватної форми власності відповідно до закону. Ведення Червоної книги України покладається на центральний орган виконавчої влади, що забезпечує формування державної політики у сфері охорони навколишнього природного середовища.

10. Конвенцією (Бернською) «Про охорону дикої флори та фауни і природних середовищ існування в Європі» 1979 року, ратифікованою Верховною Радою України 29.10.1996 р., Україна **зобов'язалась:**

- вживати необхідних заходів для **збереження** популяцій дикої флори та фауни або їх адаптації на рівні, який відповідає, зокрема, екологічним, науковим та культурним вимогам, враховуючи при цьому економічні та рекреаційні вимоги, а також потреби підвидів, різновидів чи форм, що перебувають під загрозою в певній місцевості;
- вживати заходів щодо **сприяння виробленню національної політики** з метою збереження дикої флори, фауни та природних середовищ існування з приділенням особливої уваги зникаючим та вразливим видам, перш за все ендемічним, та середовищам існування, які перебувають під загрозою у відповідності з положеннями даної Конвенції.;

- **в своїй політиці в галузі планування і розвитку** та в своїх заходах у боротьбі з забрудненням **враховувати питання збереження дикої флори та фауни**;
- сприяти висвітленню та розповсюдженню загальної інформації про необхідність збереження дикої флори та фауни і їх природних середовищ існування; зберігати середовища існування видів дикої флори і фауни, особливо тих, які вказані в Додатках I і II, а також середовищ існування, що перебувають під загрозою;
- **наділяти особливою увагою охорону середовищ, що мають значення для мігруючих видів**, вказаних у Додатках II і III та які відповідно прилягають до

міграційних шляхів як місця зимівлі, скупчення, годівлі, виведення потомства чи линяння.

- Україна має вживати відповідних і необхідних законодавчих та адміністративних заходів для забезпечення охорони середовищ існування видів дикої флори та фауни, а також приділяти особливу увагу охороні територій, що мають значення для мігруючих видів.

11. Статтею 26 Закону України «Про рослинний світ» від 09.04.1999 р. встановлений перелік способів забезпечення охорони рослинного світу, а це:

- встановлення правил і норм охорони, використання та відтворення об'єктів рослинного світу;
- заборона та обмеження використання природних рослинних ресурсів у разі необхідності;
- **створення та оголошення територій та об'єктів природно-заповідного фонду**;
- здійснення оцінки впливу на довкілля та інших заходів з метою запобігання загибелі об'єктів рослинного світу в результаті господарської діяльності;
- організація наукових досліджень, спрямованих на забезпечення здійснення заходів щодо охорони та відтворення об'єктів рослинного світу;
- встановлення юридичної відповідальності за порушення порядку охорони та використання природних рослинних ресурсів; розвиток системи інформування про об'єкти рослинного світу та виховання у громадян дбайливого ставлення до них;
- створення системи державного обліку та здійснення державного контролю за охороною, використанням та відтворенням рослинного світу;
- **занесення рідкісних і таких, що перебувають під загрозою зникнення, видів рослин до Червоної книги України, та рідкісних і таких, що перебувають під загрозою зникнення, та типових природних рослинних угруповань - до Зеленої книги України** та інш.

Збереження умов місцезростання об'єктів рослинного світу гарантується **ст. 27** даного Закону, відповідно до якої підприємства, установи, організації та громадяни, діяльність яких пов'язана з розміщенням, проектуванням, реконструкцією, забудовою населених пунктів, підприємств, споруд та інших об'єктів, а також введенням їх в експлуатацію, **повинні** передбачати і здійснювати заходи щодо збереження умов місцезростання об'єктів рослинного світу. **Будівництво**, введення в експлуатацію підприємств, споруд та інших об'єктів і застосування технологій, **що викликають порушення стану та умов місцезростання об'єктів рослинного світу**, засмічення, а також забруднення хімічними та іншими токсичними речовинами територій, зайнятих ними, **забороняється**.

Особливій охороні підлягають рідкісні і такі, що перебувають під загрозою зникнення, види рослин, що зростають в природних умовах на території України (у тому числі й в урочищі Горбачиха) в межах її територіальних вод, континентального шельфу та виключної (морської) економічної зони - заносяться до **Червоної книги України**.

12. Відповідно до статті 37 Закону України «Про тваринний світ» від 13.12.2001 р. охорона тваринного світу забезпечується шляхом:

- **охорони середовища існування**, умов розмноження і шляхів міграції тварин, формування екологічної мережі, створення державних заповідників, заказників і визначення інших природних територій та об'єктів, що підлягають особливій охороні;

- встановлення особливого режиму охорони видів тварин, занесених до Червоної книги України і до переліків видів тварин, які підлягають особливій охороні на території Автономної Республіки Крим, областей, міст Києва та Севастополя;
- розроблення і впровадження програм (планів дій) щодо збереження та відтворення видів диких тварин, які перебувають під загрозою зникнення.

13. Статтею 11 Закону України «Про Червону книгу» від 07.02.2002 року **охорона та відтворення об'єктів** Червоної книги України **забезпечується** органами державної влади, органами місцевого самоврядування, фізичними та юридичними особами, що є суб'єктами використання тваринного і рослинного світу, власниками об'єктів Червоної книги України, власниками та користувачами земельних ділянок, у межах яких перебувають рідкісні і такі, що знаходяться під загрозою зникнення, види тваринного і рослинного світу, занесені до Червоної книги України. Така охорона забезпечується шляхом:

- установлення особливого правового режиму охорони рідкісних і таких, що перебувають під загрозою зникнення, видів тваринного і рослинного світу, заборони їх використання (добування та збирання) в господарських та військових цілях;
- урахування вимог щодо їх охорони під час розроблення нормативно-правових актів;
- систематичної роботи з виявлення місць їх перебування (зростання), проведення постійного спостереження (моніторингу) за станом їх популяцій;
- пріоритетного створення заповідників, інших територій та об'єктів природно-заповідного фонду, а також екологічної мережі на територіях, де перебувають (зростають) об'єкти Червоної книги України, та на шляхах міграції рідкісних і таких, що перебувають під загрозою зникнення, видів тваринного світу;
- створення центрів та "банків" для збереження генофонду зазначених об'єктів;
- розведення їх у спеціально створених умовах (зоологічних парках, розплідниках, ботанічних садах, дендрологічних парках тощо);
- урахування спеціальних вимог щодо охорони об'єктів Червоної книги України під час розміщення продуктивних сил, вирішення питань відведення земельних ділянок, розроблення проектної та проектно-планувальної документації, здійснення оцінки впливу на довкілля.

Охорона та відтворення об'єктів Червоної книги України забезпечуються також шляхом:

- здійснення необхідних наукових досліджень з метою розроблення наукових засад їх охорони та відтворення;
- установлення підвищеної адміністративної, цивільної та кримінальної відповідальності за знищення чи пошкодження об'єктів Червоної книги України, заподіяння шкоди середовищу їх перебування (зростання);
- проведення освітньої та виховної роботи серед населення; здійснення інших заходів відповідно до законодавства.

Перебування (зростання) на певній території рідкісних і таких, що перебувають під загрозою зникнення, видів тваринного і рослинного світу, занесених до Червоної книги України, є підставою для оголошення її об'єктом природно-заповідного фонду України загальнодержавного значення.

Для забезпечення вирішення транскордонних та інших проблем охорони і відтворення об'єктів Червоної книги України здійснюється міжнародне співробітництво в цій сфері шляхом укладання і виконання відповідних двосторонніх та багатосторонніх міжнародних договорів,

організації біосферних заповідників, створення на територіях, суміжних з іншими державами, міждержавних заповідників, національних парків, заказників та інших територій і об'єктів природно-заповідного фонду, проведення спільних наукових досліджень, обміну їх результатами.

Види тваринного і рослинного світу, занесені до Червоного списку Міжнародного союзу охорони природи та природних ресурсів і Європейського Червоного списку, які перебувають (зростають) у природних умовах у межах території України, її континентального шельфу та виключної (морської) економічної зони, можуть заноситися до Червоної книги України або їм може надаватися інший особливий статус відповідно до законодавства.

Стаття 20 передбачає відповідальність за порушення законодавства у сфері охорони, використання та відтворення рідкісних і таких, що перебувають під загрозою зникнення, видів тваринного і рослинного світу, занесених до Червоної книги України. Зокрема, таку відповідальність несуть особи, винні у: погіршенні, знищенні середовища перебування (зростання) видів тваринного та рослинного світу, занесених до Червоної книги України; незаконному, в тому числі з порушенням вимог виданих дозволів, використанні об'єктів Червоної книги України або їх знищенні; невиконанні законних вимог посадових осіб органів державної влади, що здійснюють управління, регулювання та контроль у сфері охорони, використання та відтворення рідкісних і таких, що перебувають під загрозою зникнення, видів тваринного і рослинного світу, занесених до Червоної книги України.

14. Боннською конвенцією «Про збереження мігруючих видів диких тварин», 1979 року, ратифікованою Верховною Радою України 19.03.1999 р., Україна **визнала** важливість збереження мігруючих видів і необхідність вжиття заходів, щоб запобігти загрозі їх зникнення, та **зобов'язалась**:

а) сприяти здійсненню досліджень щодо мігруючих видів і співробітничати при цьому;

б) докладати зусиль щодо забезпечення негайної охорони мігруючих видів, які включені до Додатка 1 Конвенції;

в) докладати зусиль щодо укладання угод про збереження та регулювання використання мігруючих видів, які включені до Додатка II Конвенції.

Дніпровський екологічний коридор, невід'ємною частиною якого є урочище Горбачиха, є складовою частиною Всеукраїнської екологічних мереж, та згідно з національним законодавством України про екологічну мережу, **визначений елементом національного значення**. Щороку через Дніпровський екологічний коридор здійснюються сезонні міграції великої кількості видів тварин, щодо охорони яких Україна підписала низку міжнародних угод та конвенцій. Перелік видів, що мігрують у т.ч. через ур. Горбачиха, і при цьому знаходяться під охороною міжнародних конвенції та угод, ратифікованих Україною додаємо. Разом з тим м. Київ перекриває своїми кварталами забудови Дніпровський екологічний коридор практично на 40 км. Таким чином, сам Київ є найбільшою перешкодою для мігруючих видів на всій протяжності екологічного коридору.

Знищення шляхів міграцій (особливо у цій критичній точці Дніпровського екологічного коридору) і тим більше місць поселення видів, що охороняються Бернською Конвенцією «Про охорону диких видів флори та фауни та середовища існування у Європі» **прямо заборонене** статтею 4 Конвенції, яку (Конвенцію) Україна ратифікувала і зобов'язалась неухильно дотримуватись.

15. У статті II Угоди про збереження афро-євразійських мігруючих водно-болотних птахів (**AEWA**), ратифікованою ВРУ 04.07.2002 року, Україна **зобов'язалась** вживати скоординовані заходи для підтримання сприятливого статусу збереження мігруючих водно-болотних птахів або відновлення такого статусу. Україна **погодилась застосовувати** в межах кордонів своєї національної юрисдикції низку загальних природоохоронних заходів, описаних у статті III Угоди, а також ряд більш конкретних дій, визначених у Плані дій, який додається до Угоди.

- згідно ст. 3 Україна має визначати середовища існування мігруючих водно-болотних птахів, які знаходяться в межах її території, та сприяти охороні, управлінню, реабілітації і відновленню цих середовищ;

- У пункті 7.3 Плану дій від Секретаріату Угоди вимагається координувати розроблення серії природоохоронних керівних принципів з метою надання сприяння Сторонам виконувати свої зобов'язання в рамках Угоди.

16. Рішенням Київської міської ради від 19 липня 2005 року **№ 806/3381** ***«Про затвердження Програми розвитку зеленої зони м. Києва до 2010 року та концепції формування зелених насаджень в центральній частині міста»***, урочище Горбачиха у Дніпровському районі міста Києва площею 80,3 га, (як парк відпочинку) увійшло у Перелік наявних територіально і типологічно визначених озеленених територій загального користування, які мали бути основою наступних інвентаризацій та планувального закріплення з виготовленням у встановленому порядку державних актів на право земельного користування (**табл. 2**). Ця Програма була попереднім етапом і основою наступних робіт щодо інвентаризації, встановлення і закріплення меж озеленених територій та встановлення обмежень (обтяжень) на використання земельних ділянок у відповідності з постановою Кабміну України від **25.08.2004 р. № 1094** ***"Про затвердження Порядку розроблення проектів землеустрою з організації та встановлення меж території природно-заповідного фонду, іншого природоохоронного, оздоровчого, рекреаційного та історико-культурного значення"***.

Відповідно до статті 4 урочище «Горбачиха» увійшло як планувальне утворення до рекреаційної зони, які потребують закріплення їх меж у статусі особливо охороняємих територій. Додатково у рішенні Київської міської ради від **19 липня 2005 року №806/3381** зазначено, що урочище «Горбачиха» увійшло до переліку територій, що пропонуються для розвитку мережі об'єктів природно-заповідного фонду як парк-пам'ятка садово-паркового мистецтва місцевого значення площею 80,3 га.

17. Концепцією загальнодержавної програми розвитку заповідної справи на період до 2020 року, схваленої розпорядженням Кабінету Міністрів України від 8 лютого 2006 р. № 70-р, КМУ **зобов'язав** державного замовника Програми – Мінприроди разом з іншими заінтересованими центральними і місцевими органами виконавчої влади розробити та подати у тримісячний строк Кабінетові Міністрів України проект Загальнодержавної програми розвитку заповідної справи на період до 2020 року.

Це також було передбачено рішенням Київської міської ради № 370/1804 від 28 березня 2002 року «Про затвердження Генерального плану міста Києва та проекту планування його приміської зони на період до 2020 року».

Відповідно до ст. 51 Земельного кодексу України, до земель рекреаційного призначення належать, зокрема, земельні ділянки зелених зон і зелених насаджень міст та інших населених пунктів.

18. Державною стратегією регіонального розвитку, затвердженою постановою Кабінету Міністрів України від 6 серпня 2014р. №385 про **створення** на території України з 2014 року до 2017 року 6733 тис. га **ПЗФ**, а до 2021 року - 9095 тис.га. Частка ПЗФ на 1 січня 2017 року повинна становити -11% і на початок січня 2021 року - 15% від площі держави. Дані показники деталізовані в розрізі областей.

Для м. Києва показники виглядають наступним чином:

Площа земель природно-заповідного фонду* (тис.га)

Назва регіону	Станом на 1 січня 2013 р.	Станом на 1 січня 2017 р.	Станом на 1 січня 2021 р.
м. Київ	12.5	15.9	17.6

Питома вага площі природно-заповідного фонду до площі адміністративно-територіальної одиниці* (відсотків)

Назва регіону	Станом на 1 січня 2013 р.	Станом на 1 січня 2017 р.	Станом на 1 січня 2021 р.
м. Київ	14.9	19	21

Усвідомлюючи невиконання Стратегії регіонального розвитку (в частині збільшення площ природно-заповідного фонду), Кабінет Міністрів України 20 грудня 2017 р. видав Постанову № 1089 «Про внесення змін до Державної стратегії регіонального розвитку на період до 2020 року», яка вдосконалила систему звітності щодо виконання задач Стратегії. Зокрема, Додаток 4 до Стратегії в новій редакції містить Перелік щорічних індикаторів, на досягнення прогнозованих значень яких спрямована Державна стратегія регіонального розвитку на період до 2020 року. На відміну від початкової версії документа, затвердженого у 2014 році, **показники питомої ваги природно-заповідного фонду тепер деталізовані** не лише в розрізі областей, а й містять щорічні показники.

19. **Європейською ландшафтною конвенцією**, яка ратифікована законом № 2831-IV від 07.09.2005, ВВР, ст.547 , зокрема згідно ст. 5,Україна зобов'язалася встановлювати та впроваджувати ландшафтну політику, спрямовану на охорону, регулювання і планування ландшафту шляхом прийняття конкретних заходів викладених у статті 6. Статьи : чего???

Багатство природних ландшафтів є надбанням Українського народу, його природною спадщиною і має служити нинішнім та майбутнім поколінням, як це проголошено в Конституції України (254к/96-ВР).

Створення заказника буде кроком до реалізації вимог низки міжнародних природоохоронних конвенцій та угод, ратифікованих Україною.

Рослинність та флора. Більшу частину урочища Горбачиха після зарегулювання Дніпра вкрили спонтанні листяні ліси. Особливу унікальність в межах міста має велика ділянка листяного лісу, а саме старовікові деревостани осокорів та верби білої. Загалом у деревостанах урочища поширені

1. тополя чорна (Populus nigra),
2. тополя біла (Populus alba),
3. верба біла (Salix alba),
4. в'яз (Ulmus laevis),
5. верба тритичинкова (Salix triandra),
6. сосна (Pinus sylvestris),
7. ясен (Fraxinus excelsior),
8. черемха звичайна (Padus avium),
9. дуб черещатий (Quercus robur),
10. клен гостролистий (Acer platanoides),
11. клен татарський (Acer tataricum),
12. клен американський (Acer negundo),
13. горобина (Sorbus aucuparia),
14. клен сріблястий (Acer sacharinum),
15. береза повисла (Betula pendula),
16. шовковиця біла (Morus alba),
17. вишня повстиста (Prunus tomentosa)
18. вишня культурна (Cerasus vulgaris).

В чагарниковому ярусі тут виявлені:

1. смородина чорна (Ribes nigrum),
2. бузина чорна (Sambucus nigra),
3. калина (Viburnum opulus),
4. свідина біла (Swida alba),
5. свідина криваво-червона (Swida sanguinea),
6. аморфа кущова (Amorpha fruticosa),
7. дрік фарбувальний (Genista tinctoria),
8. бирючина (Ligustrum vulgare),
9. крушина (Frangula alnus),
10. шипшина собача (Rosa canina) ,
11. ожина сиза (Rubus caesius).

Окрім того, на Долобецькому острові спеціально висаджено на верхівках піщаних дюн сосну (Pinus sylvestris). На деревах в обох урочищах росте омела біла (Viscum album).

В листяних лісах Горбачихи широко поширені ліани дівочий виноград (Parthenocissus inserta) та здичавілий виноград (Vitis vinifera).

Сформовані за участю багатьох деревних порід заплавні ліси Горбачихи мають дуже багатий травостій. Зокрема виявлені

1. гадючник звичайний (Filipendula vulgaris),

2. конвалія травнева (Convallaria majalis) – охороняється Рішенням Київради № 219/940 від 29.06.2000 р.,
3. осока шорстка (Carex hirta),
4. холодок лікарський (Asparagus officinalis),
5. цибуля гранчаста (Allium angulosum),
6. кропива дводомна (Urtica dioica),
7. підмаренник північний (Galium boreale),
8. підмаренник Бессерів (Galium mollugo),
9. підмаренник справжній (Galium verum),
10. молочай лозний (Euphorbia esula subsp. tommasiniana),
11. хвощ польовий (Equisetum arvense),
12. хвощ річковий (Equisetum fluviatile),
13. щитник гребінчастий (Dryopteris cristata),
14. щитник чоловічий (Dryopteris filix-mas),
15. бугила лісова (Anthriscus sylvestris),
16. ториліс японська (Torilis japonica),
17. хвилівник звичайний (Aristolochia clematitis),
18. ластовень (Vincetoxicum hirundinaria),
19. деревій заплавний (Achillea inundata),
20. деревій звичайний (Achillea millefolium),
21. полин лікарський (Artemisia abrotanum),
22. осот польовий (Cirsium arvense),
23. нечуйвітер зонтичний (Hieracium umbellatum),
24. кремена несправжня (Petasites spurius),
25. тонкопромінник однорічний (Phalacroloma annuum),
26. золотушник канадський (Solidago canadensis),
27. золотушник звичайний (Solidago virgaurea),
28. жовтий осот польовий (Sonchus arvensis),
29. кульбаба (Taraxacum officinalis),
30. незабудка болотяна (Myosotis scorpioides),
31. конюшина альпійська (Trifolium alpestre),
32. конюшина гірська (Trifolium montanum),
33. конюшина лучна (Trifolium pratense),
34. гикавка сіра (Berteroa incana),
35. жовтушник сірий (Erysimum canescens),
36. горошок мишачий (Vicia cracca),
37. буквиця лікарська (Betonica officinalis),
38. розхідник плющовидний (Glechoma hederacea),
39. енотера дворічна (Oenothera biennis),
40. чистотіл (Chelidonium majus),

41. жовтець повзучий (Ranunculus repens),
42. рутвиця блискуча (Thalictrum lucidum),
43. гравілат міський (Geum urbanum),
44. вероніка довголиста (Veronica longifolia),
45. вероніка колосиста (Veronica spicata),
46. осока прибережна (Carex riparia),
47. півники болотяні (Iris pseudacorus),
48. мітлиця тонка (Agrostis tenuis),
49. кострець Бенекена (Bromopsis benekenii),
50. грястиця збірна (Dactylis glomerata),
51. гусятник малий (Eragrostis minor),
52. лепешняк великий (Glyceria maxima),
53. келерія сиза (Koeleria glauca).

В травостої листяного лісу виявлено:

1. тонконіг звичайний (Poa trivialis),
2. тонконіг дібровний (Poa nemoralis),
3. кропива дводомна (Urtica dioica),
4. гравілат міський (Geum urbanum),
5. гравілат болотяний (Geum rivale),
6. суниці лісові (Fragaria vesca),
7. гадючник звичайний (Filipendula vulgaris),
8. суріпиця пряма (Barbarea stricta),
9. хвощ польовий (Equisetum arvense),
10. щитник шартрський (Dryopteris carthusiana),
11. бугила лісова (Anthriscus sylvestris),
12. дика морква (Daucus carota),
13. борщівник сибірський (Heracleum sibiricum),
14. ториліс японська (Torilis japonica),
15. хвилівник звичайний (Aristolochia clematitis),
16. ластовень (Vincetoxicum hirundinaria),
17. деревій пагорбовий (Achillea collina),
18. деревій звичайний (Achillea millefolium),
19. полин лікарський (Artemisia abrotanum),
20. міцеліс стінний (Mycelis muralis),
21. кремена несправжня (Petasites spurius),
22. золотушник канадський (Solidago canadensis),
23. кульбаба (Taraxacum officinalis),
24. розрив-трава дрібноквіткова (Impatiens parviflora),
25. куколиця (Melandrium album),
26. буквиця лікарська (Betonica officinalis),

27. розхідник плющовидний (Glechoma hederacea),
28. зніт гірський (Epilobium montanum),
29. чистотіл (Chelidonium majus),
30. подорожник ланцетолистий (Plantago lanceolata),
31. подорожник великий (Plantago major),
32. щавель кучерявий (Rumex crispus),
33. вербозілля монетчасте (Lysimachia nummularia),
34. вербозілля звичайне (Lysimachia vulgaris),
35. кравник звичайний (Odontites vulgaris),
36. ранник вузлуватий (Scrophularia nodosa),
37. холодок тонколистий (Asparagus tenuifolius),
38. осока шорстка (Carex hirta),
39. коротконіжка лісова (Brachypodium sylvaticum).

Піщані дюни зарослі вербою гостролистою (Salix acutifolia). На цих дюнах зростають:

1. келерія сиза (Koeleria glauca),
2. костриця Беккера (Festuca beckeri),
3. куничник наземний (Calamagrostis epigeios),
4. жито лісове (Secale sylvestre),
5. миколайчики плоскі (Eryngium planum),
6. полин дніпровський (Artemisia campestris),
7. волошка дніпровська (Centaurea borysthenica),
8. хондрила ситниковидна (Chondrilla juncea),
9. пижмо (Tanacetum vulgare),
10. козельці великі (Tragopogon major),
11. козельці українські (Tragopogon ucrainicus) – вид весений в Європейський Червоний список 1991 р.,
12. смілка татарська (Silene tatarica),
13. заяча капуста звичайна (Sedum maximum),
14. заяча капуста їдка (Sedum acre),
15. заяча капуста шестирядна (Sedum sexangulare),
16. енотера дворічна (Oenothera biennis),
17. щавель кислий (Rumex thyrsiflorus),
18. щавель горобиний (Rumex acetosella),
19. щавель кінський (Rumex confertus),
20. перстач сріблястий (Potentilla argentea),
21. осока лігерійська (Carex ligerica),
22. мітлиця виноградникова (Agrostis vinealis).

Прилегла акваторія Чорторию є середовищем існування добре збережених комплексів прибережно-водної рослинності. У вологолюбних та прибережно-водних біотопах Горбачихи виявлено різноманіття видів:

1. жовтець повзучий (Ranunculus repens),

2. плетуха звичайна (Calystegia sepium),
3. живокіст лікарський (Symphytum officinale),
4. незабудка болотяна (Myosotis scorpioides),
5. берула пряма (Siella (Berula) erecta),
6. череда трироздільна (Bidens tripartita),
7. чихавка (Achillea salicifolia),
8. жовтий осот болотний (Sonchus palustris),
9. вовконіг європейський (Lycopus europaeus),
10. вовконіг високий (Lycopus exaltatus),
11. м'ята блошина (Mentha pulegium),
12. шоломниця звичайна (Scutellaria galericulata),
13. чистець болотяний (Stachys palustris),
14. самосил часниковий (Teucrium scordium),
15. плакун лозний (Lythrum virgatum),
16. гірчак перцевий (Persicaria hydropiper),
17. щавель прибережний (Rumex hydrolopathum),
18. підмаренник болотяний (Galium palustre),
19. валеріана (Valeriana officinalis),
20. осока прибережна (Carex riparia),
21. ситняг болотяний (Eleocharis palustris),
22. півники болотяні (Iris pseudacorus),
23. ситник членистий (Juncus atriculatus),
24. куничник очеретяний (Calamagrostis arundinaceae),
25. катаброза водяна (Catabrosia aquatica),
26. лепешняк великий (Glyceria maxima),
27. рогіз вузьколистий (Typha angustifolia),
28. рогіз широколистий (Typha latifolia),
29. їжача головка зринувша (Sparganium emersum),
30. сусак зонтичний (Butomus umbellatus),
31. частуха подорожникова (Alisma plantago-aquatica),
32. стрілолист (Sagittaria sagittifolia).

Саме тут поширено формації глечиків жовтих (Nuphar lutea) та сальвінії плаваючої (Salvinia natans), які внесено до **Зеленої книги України**. Реліктову водну папороть сальвінію плаваючу також занесено і до **Червоної книги України**.

На території об'єкту наявні угруповання, які охороняються Додатком 1 до Резолюції №4 Бернської конвенції та Оселищною Директивою Європейського союзу: вербові та тополеві ліси, псамофітні комплекси, луки та водна рослинність (Siedliska – Przewodnik metodyczny; Тлумачний.., 2017).

Богату водну флору мають узбережжя, затоки та внутрішні водойми урочища Горбачиха. Тут виявлені:

1. різак алоєвидний (Stratiotes aloides),

2. кушир (Ceratophyllum demersum),
3. водопериця колосиста (Myriophyllum spicatum),
4. ряска мала (Lemna minor),
5. трироздільна (Lemna trisulca),
6. спіородела багатокоренева (Spirodella polyrhiza),
7. різуха велика (Najas major),
8. рдесник пронизанолистий (Potamogeton perfoiliatus),

а також **червонокнижні**:

1. сальвінія (Salvinia natans),
2. водяний горіх (Trapa natans),

регіонально-рідкісні латаття біле (Nymphea alba), що охороняється Рішенням Київради № 219/940 від 29.06.2000 р. та глечики жовті (Nuphar lutea) – охороняються Рішенням Київради № 880/2029 від 23.12.2004 р.

У змінених людиною біотопах урочища Горбачиха виявлені:

1. анізанта покрівельна (Anisantha tectorum),
2. квасениця прямостояча (Xanthoxalis stricta),
3. герань Роберта (Geranium robertianum),
4. жовтушник сірий (Erysimum canescens),
5. дутень ягідний (Cucubalus baccifer),
6. зірчатка середня (Stellaria media),
7. хріниця рідколистний (Lepidium densiflorum),
8. сухоребрик лікарський (Sysimbrium officinale),
9. гикавка сіра (Berteroa incana),
10. тонкопромінник однорічний (Phalacroloma annuum),
11. полин звичайний (Artemisia vulgaris),
12. щириця (Amaranthus retroflexus),
13. солянка (Salsola tragus),
14. амброзія полинолиста (Ambrosia artemisisfolia),
15. полин гіркий (Artemisia absinthium),
16. топінамбур (Helianthus tuberosus),
17. лобода біла (Chenopodium album),
18. спориш (Polygonum aviculare),
19. портулак городній (Portulaca oleracea),
20. льонок (Linaria vulgaris),
21. полоскуха (Echinochloa crusgalli),
22. мишій зелений (Setaria viridis).

Рис. 6 Рослинність Урочища Горбачиха.

Під пологом заплавного лісу трапляються і справжні ботанічні раритети, наприклад давня папороть вужачка. Наявність цієї рослини свідчить про локалізацію в цьому районі грибної плями з якою рослина утворює зв'язок-мікоризу. Наявність же мікоризного поля це свідчення високої придатності урочища для існування лісових та болотяних орхідей.



Рис. 7 Папороть вужачка.



Рис. 8 Водяний горіх плаваючий.

Рис. 9 Зарості водяного горіху плаваючого.

Рис. 10 Сальвінія плаваюча.

Рис. 11 Водяний різак алоєвидний.

Тваринний світ

Відповідно до різних типів рослинних комплексів різноманітним є тваринний світ вказаної території. Великим і маловивченим є світ безхребетних. Але саме вказана територія є середовищем існування комах, занесених до **Червоної книги України**:

- дозорця-імператора,
- кордулегастера кільчастого,
- стрічкарки блакитної,
- джмеля яскравого,
- махаона,
- поліксени,
- молочайного бражника,
- подалірія,
- вусача мускусного та ін.

Досить багатий світ плазунів та амфібій включає занесених до Додатку II до **Бернської конвенції. Їх збереження нерозривно пов'язано з існуванням острівних ландшафтів.**

Територію об'єкту заселює 10 видів амфібій. З них:

- вуж (Natrix natrix),
- озерна жаба (Pelophylax ridibundus).
- деревна жаба (Litoria caerulea)
- тритон гребінчастий (Triturus cristatus)
- джерелянка (Bombina)

охороняються міжнародною **Червоною книгою**, а

- часничниця (Pelobates fuscus)
- зелена ропуха (Pseudepidalea viridis)
- гостроморда жабу (Rana arvalis),

– Бернською конвенцією.

З поширених на острові плазунів:

- ящірка прудка (Lacerta agilis),
- болотяна черепаха (Emys orbicularis),

охороняється **Бернською конвенцією**, а рідкісна неотруйна змія мідянка (Coronella austriaca) **Червоною книгою України.**

Велике значення має збереження прилеглої до берегів акваторії, де зокрема розташовано зимувальні ями. Тут взимку скупчується риба, в тому числі й такі малочисельні зараз у Дніпрі види, як

- головень європейський (Squalius cephalus),
- білизна звичайна (Aspius aspius),
- підуст (Chondrostoma nasus),
- ялець (Leuciscus leuciscus),

а також цінні промислові види:

- сом (Silurus glanis) ,
- судак (Sander lucioperca).

В затоках Горбачихи багаточисельними є

- лин (Tinca tinca)
- карась сріблястий (Carassius gibelio)
- щипавка (Cobitis)
- чеський йорж(Gymnocephalus baloni)
- синець (Ballerus ballerus)
- чехоня (Pelecus cultratus)

що охороняються згідно положень **Бернської конвенції**.

Найбільш численною групою тварин на вказаній території є птахи, значна кількість видів яких є рідкісними або зникаючими. Окрім розмаїття горобиних, тут на гніздуванні відмічені сиворакша, підсоколик великий, боривітер звичайний, шуліка чорний, а також сови вухата та сіра. Взимку можна зустріти також сову болотяну. Територія має важливе значення для збереження і відтворення цінного мисливського птаха – куріпки сірої. Багатство дрібних птахів приваблює на полювання великих хижаків: великого та малого яструбів, канюка звичайного та зимняка. Усі перелічені вище птахи охороняються **Бернською конвенцією**. Саме тут нерідко можна побачити і найбільшого України орла – орлана білохвоста, якого занесено до **Європейського Червоного списку, міжнародної та української Червоних книг**.

Узбережжя заплавного лісу в урочищі "Горбачиха" використовується бобром (Castor fiber), якого внесено до Додатку II до **Бернської конвенції**. Старі верби в урочищі Горбачиха дають прихисток багатьом видам кажанів.

Зарослі чагарниками смуги заплавних лісів і піщані коси активно використовуються з кінця літа і до початку льодоставу хвилею мігруючих через місто коловодних і лісових птахів. Зокрема тут на прольоті зустрічаються **червонокнижні види:**

- кулик-сорока (Haemantopus ostralegus),
- крячок каспійський (Hydroprogne caspia) ,
- крячок малий (Sternula albifrons),

а також занесені до Додатку II **Бернської конвенції**:

- крячки річковий (Sterna hirundo),
- мартин малий (Hydrocoloeus minutus),
- побережник чорногрудий (Calidris alpina)
- побережник червоногрудий (Calidris ferruginea),
- брижачі (Philomachus pugnax),
- коловодник лісовий (Tringa ochropus),
- коловодник та болотяні (Tringa glareola),
- набережник (Actitis hipoleucos),
- пісочник малий (Charadrius dubius).

Влітку на прихованих затоках Горбачихи, зокрема Чаплиній, полюють не тільки більш звичайні сірі, але й більш рідкісні великі білі чаплі.

Рис. 12 Чапля біла.

Рис. 13 Чапля сіра.

Протягом теплого сезону в лісах та прилеглих ділянках заплави спостерігається велика кількість птахів: вівсянок, вівчариків, славок, очеретянок, дроздів та синиць. З видів, внесених до Додатку II **до Бернської конвенції**, на вказаних територіях наявні:

сова вухата (Asio otus),

ремез (Remiz pendulinus),

вивільга (Oriolus oriolus),

дятли (Picidae)

малий строкатий (Dryobates minor),

середній строкатий (Leiopicus medius),

сирійський (Dendrocopos syriacus)

жовна сива (Picus canus),

крутиголовка (Jynx torquilla),

одуд (Upupa epops),

сорокопуд терновий (Lanius collurio),

берестянка звичайна (Hippolais icterina) (Костюшин, 1994).

Спостерігається також висока щільність гніздувань соловейка (Luscinia luscinia).

Заказник «Урочище Горбачиха» у структурі екомережі. Основою екомережі та природно-заповідного фонду м. Києва є зелені зони міста та річкові й озерні природні комплекси. Проектований заказник має важливе значення як ключова територія Дніпровського екокоридору та регіональної екомережі Київської області, а також екомережі міста Києва.

Екомережа - єдина територіальна система, яка утворюється з метою поліпшення умов для формування та відновлення довкілля, підвищення природно-ресурсного потенціалу території України, збереження ландшафтного- та біологічного різноманіття, місць оселення та зростання цінних видів тваринного і рослинного світу, генетичного фонду, шляхів міграції тварин через поєднання територій та об'єктів природно-заповідного фонду, а також інших територій, які мають особливу цінність для охорони навколишнього природного середовища і, відповідно до законів та міжнародних зобов'язань України, підлягають особливій охороні.

Відповідно до Схеми формування екомережі м. Києва, яка була затверджена рішенням Київської міської ради (від 28 грудня 2006 р. № 546/603), територія проектованого заказника "Урочище Горбачиха" є ядром з лучно-чагарниковою рослинністю (рис. 14).

У пункті 4 статті 15 Закону України «Про екомережу», **«Зведена схема формування екомережі України, регіональні та місцеві схеми формування екомережі, програми у сфері формування, збереження та використання екомережі є основою для розроблення усіх видів проектної документації при здійсненні землеустрою, розробці містобудівної документації, а також здійсненні господарської та іншої діяльності»**.

Формування, збереження та використання екомережі здійснюється відповідно до таких основних принципів:

- забезпечення цілісності екосистемних функцій складових елементів екомережі;
- збереження та екологічно збалансоване використання природних ресурсів на території екомережі;
- зупинення втрат природних та напівприродних територій (зайнятих рослинними угрупованнями природного походження та комплексами, зміненими в процесі людської діяльності), розширення площі території екомережі;
- забезпечення державної підтримки, стимулювання суб'єктів господарювання під час створення на їх землях територій та об'єктів природно-заповідного фонду, інших територій, що підлягають особливій охороні, розвитку екомережі;

- забезпечення участі громадян та їх об'єднань у розробленні пропозицій і прийнятті рішень щодо формування, збереження та використання екомережі;
- забезпечення поєднання національної екомережі з екомережами суміжних країн, що входять до Всеєвропейської екомережі, всебічний розвиток міжнародної співпраці у цій сфері.

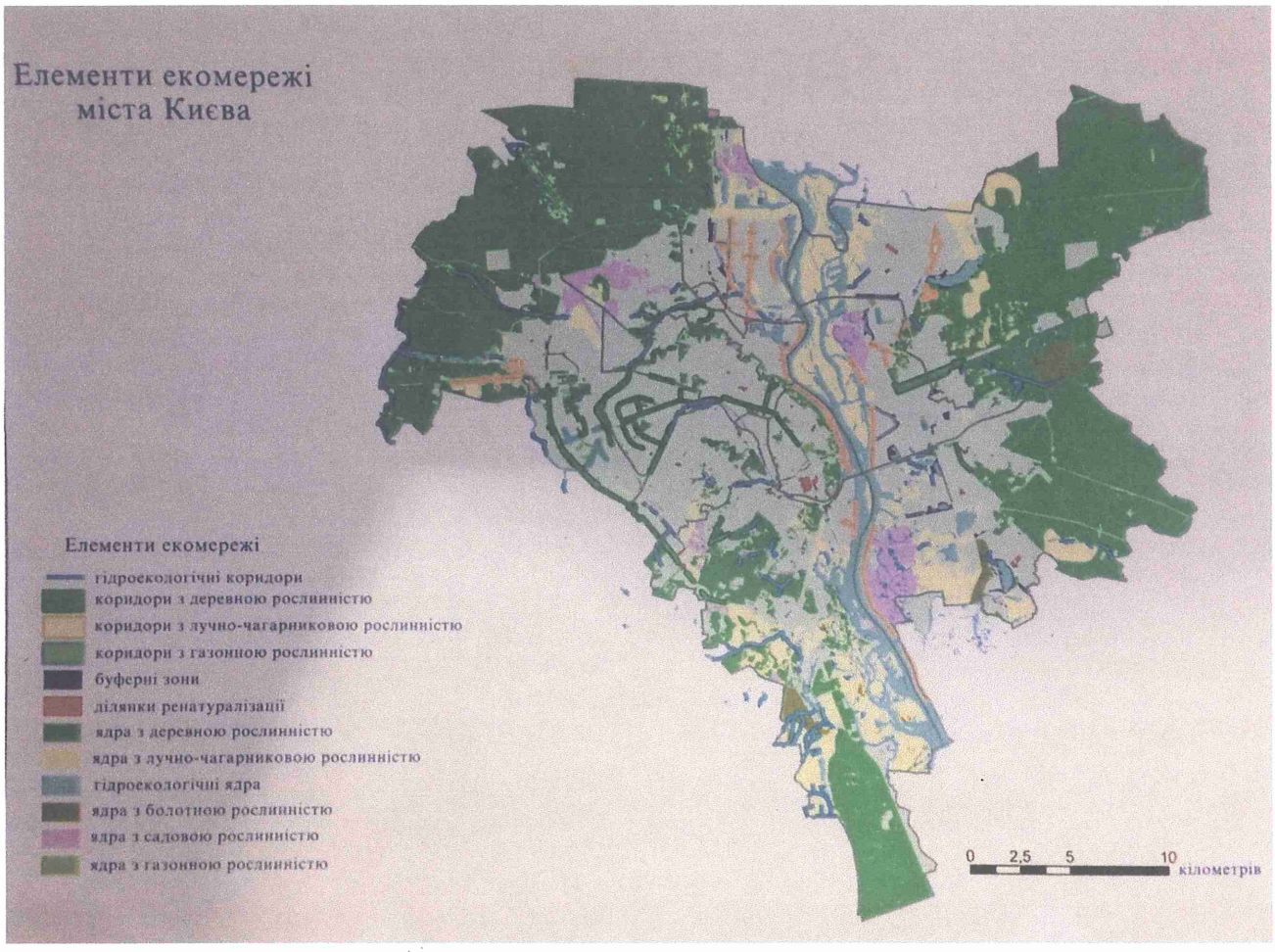

Рис. 14. Елементи екомережі міста Києва.

Відповідно до п. 3, ст. 6 Закону України "Про екомережу" власники і користувачі територій та об'єктів, включених до переліків територій та об'єктів екомережі, зобов'язані забезпечувати їх використання за цільовим призначенням.

Під час сезонних міграцій птахів прилегла до урочища акваторія стає місцем відпочинку птахів, що летять до місць зимівлі, або гніздування.

Територія об'єкту входить до складу Дніпровського екологічного коридору. Згідно закону України «Про загальнодержавну програму формування національної екологічної мережі України на 2000-2015 рр.», долина Дніпра (Дніпровський екологічний коридор) включена до елементів загальнодержавного значення. Крім того **Дніпровський коридор** має високе міжнародне значення, в першу чергу як шлях міграції великих мас перелітних птахів. Охороняти мігруючі види птахів Україна зобов`язалася прийнявши «Закон України про приєднання до Боннської конвенції» 19.03.1999 р.

Охороняти екосистеми Дніпровського коридору Україна зобов`язалася також згідно «Заяві міністрів охорони навколишнього середовища про співробітництво в галузі екологічного оздоровлення басейну Дніпра» від 22.05.2003р. Згідно цьому міжнародному договору заявлено: «Нашу загальну політичну волю домогтися екологічного оздоровлення, збалансованого й екологічно обґрунтованого використання природних ресурсів басейну Дніпра в інтересах створення сприятливих умов для життєдіяльності сучасного й майбутніх поколінь його жителів, збереження і стійкого функціонування екосистем».

З метою забезпечення охорони та створення екомережі необхідно створити заказник «Урочище Горбачиха».

Висновки

Виходячи з вищезазначеного, пропонується створити ландшафтний заказник місцевого значення «Урочище «Горбачиха» з дотриманням на його території наступних умов:

Перелік видів діяльності, що пропонується заборонити або обмежити.

Відповідно до ст. 26 Закону України "Про природно-заповідний фонд":

"На територіях заказників забороняються суцільні, прохідні, лісовідновні та поступові рубки, видалення захаращеності, а також полювання та інша діяльність, що суперечить цілям і завданням, передбаченим положенням про заказник.

Господарська, наукова та інша діяльність, що не суперечить цілям і завданням заказника, проводиться з додержанням загальних вимог щодо охорони навколишнього природного середовища.

Власники або користувачі земельних ділянок, водних та інших природних об'єктів, оголошених заказником, беруть на себе зобов'язання щодо забезпечення режиму їх охорони та збереження".

За загальним правилом у заказниках встановлюється режим, який відповідає зоні регульованої рекреації. Інше може бути встановлено у положенні про заказник.

Регульована рекреація передбачає наступну діяльність: короткостроковий відпочинок та оздоровлення населення, огляд особливо мальовничих і пам'ятних місць; влаштування та відповідне обладнання туристичних маршрутів та екологічних стежок.

На території заказника заборонено полювання, проведення суцільних рубок, забудова, розорювання земель, змінювати гідрологічний режим території, будівництво гідроспоруд, випалювання рослинності, засмічення території.

Забороняється будь-яка господарська та інша діяльність, що суперечить цільовому призначенню території ландшафтного заказника, порушує природний розвиток процесів та явищ та створює загрозу шкідливого впливу на його природні комплекси і процеси, а саме:

1) відведення ділянок під дачне будівництво, садівництво, городництво, інші види сільськогосподарського використання території;
2) геолого-розвідувальні роботи, розробка корисних копалин, руйнування геологічних відслонень;
3) порушення ґрунтового покриву;

4) застосування будь-яких хімічних засобів, у тому числі мінеральних добрив;
5) будівництво гідротехнічних споруд, каналів, водосховищ, запруд, іригаційних систем, поглиблення, розширення, випрямлення русел річок та інші види втручання в гідрологічний режим території;
6) мисливство, вилов і знищення диких тварин, порушення умов їх оселення, гніздування;
7) інтродукція нових для території заказника видів тварин та рослин;
8) влаштування звалищ та захоронень;
9) спалювання сухої рослинності та підпали трави.

кандидат географічних наук
Міжнародна благодійна організація "Екологія-Право-Людина",

Полянська Катерина Валентинівна

Кандидат біологічних наук,
Київський еколого-культурний центр

Парнікоза Іван Юрійович