20

08/231-2856/ПР
25.09.2019

КИЇВСЬКА МІСЬКА РАДА

IX СЕСІЯ VIII СКЛИКАННЯ

РІШЕННЯ

_____№_____

628000100

Про надання Київському комунальному об'єднанню зеленого будівництва та експлуатації зелених насаджень міста "Київзеленбуд" дозволу на розроблення проекту землеустрою щодо відведення земельної ділянки у постійне користування для обслуговування та експлуатації зелених насаджень загального користування на вул. Івана Миколайчука, 7-9 у Дніпровському районі міста Києва

Розглянувши клопотання про надання дозволу на розроблення проекту землеустрою щодо відведення земельної ділянки Київському комунальному об'єднанню зеленого будівництва та експлуатації зелених насаджень міста "Київзеленбуд" на вул. Івана Миколайчука, 7-9 у Дніпровському районі міста Києва та додані документи, керуючись статтями 9, 123 Земельного кодексу України, Законом України "Про внесення змін до деяких законодавчих актів України щодо розмежування земель державної та комунальної власності", пунктом 34 частини першої статті 26 Закону України "Про місцеве самоврядування в Україні", Київська міська рада

ВИРІШИЛА:

1. Надати Київському комунальному об'єднанню зеленого будівництва та експлуатації зелених насаджень міста "Київзеленбуд" дозвіл на розроблення проекту землеустрою щодо відведення земельної ділянки у постійне користування орієнтовною площею 1,85 га для обслуговування та експлуатації зелених насаджень загального користування на вул. Івана Миколайчука, 7-9 у Дніпровському районі міста Києва за рахунок земель комунальної власності

територіальної громади міста Києва згідно з план-схемою (додаток до рішення) (справа № 628000100).

2. Встановити строк дії цього рішення один рік.

3. Контроль за виконанням цього рішення покласти на постійну комісію Київської міської ради з питань містобудування, архітектури та землекористування.

Київський міський голова Віталій КЛИЧКО

ПОДАННЯ:

Заступник голови Київської міської державної адміністрації — Олександр СПАСИБКО

Директор Департаменту земельних ресурсів виконавчого органу Київської міської ради (Київської міської державної адміністрації) — Петро ОЛЕНИЧ

Заступник директора Департаменту – начальник юридичного управління Департаменту земельних ресурсів виконавчого органу Київської міської ради (Київської міської державної адміністрації) — Алла ВАСИЛЕНКО

ПОГОДЖЕНО:

Постійна комісія Київської міської ради з питань містобудування, архітектури та землекористування

Голова — Олександр МІЩЕНКО

Секретар — Іван КАРТАВИЙ

Начальник управління правового забезпечення діяльності Київської міської ради — Ганна ГАРШИНА

Постійна комісія Київської міської ради з питань екологічної політики

Голова — Костянтин ЯЛОВИЙ

Секретар — Олексій НОВІКОВ

До справи
№ 628000100

ПОЯСНЮВАЛЬНА ЗАПИСКА

№ ПЗН-474 від 23.08.2019

до проекту рішення Київської міської ради:

Про надання Київському комунальному об'єднанню зеленого будівництва та експлуатації зелених насаджень міста "Київзеленбуд" дозволу на розроблення проекту землеустрою щодо відведення земельної ділянки у постійне користування для обслуговування та експлуатації зелених насаджень загального користування на вул. Івана Миколайчука, 7-9 у Дніпровському районі міста Києва

1. Юридична особа:

Назва	***Київське комунальне об'єднання зеленого будівництва та експлуатації зелених насаджень міста "Київзеленбуд"***
Перелік засновників (учасників) *за даними Єдиного державного реєстру юридичних осіб, фізичних осіб-підприємців та громадських формувань	***КИЇВСЬКА МІСЬКА ДЕРЖАВНА АДМІНІСТРАЦІЯ*** ***Код ЄДРПОУ засновника: 00022527*** ***Адреса засновника: 01044,м. Київ, Шевченківський р-н, вул. Хрещатик, 36***
Кінцевий бенефіціарний власник (контролер) *за даними Єдиного державного реєстру юридичних осіб, фізичних осіб-підприємців та громадських формувань	***Відсутній***
Клопотання	***від 31.07.2019 № 628000100***

2. Відомості про земельну ділянку 90:135:0113к

Місце розташування (адреса)	***м. Київ, р-н Дніпровський, вул. Івана Миколайчука, 7-9***
Площа	***1,85 га***
Вид та термін користування	***постійне користування***
Вид використання	***для обслуговування та експлуатації зелених насаджень загального користування***

3. Обґрунтування прийняття рішення

На клопотання зацікавленої особи відповідно до статей 9, 123 Земельного кодексу України та Порядку набуття прав на землю із земель комунальної власності у місті Києві, затвердженого рішенням Київради від 20 квітня 2017 року № 241/2463, Департаментом земельних ресурсів виконавчого органу Київської міської ради (Київської міської державної адміністрації) розроблено проект рішення Київської міської ради.

4. Мета прийняття рішення.

Метою прийняття рішення є забезпечення реалізації встановленого Земельним кодексом України права особи на оформлення права користування (власності) на землю.

5. Особливі характеристики ділянки.

Наявність будівель і споруд на ділянці: ***Земельна ділянка вільна від забудови.***

Наявність ДПТ: ***Затверджені плани зонування або ДПТ відсутні.***

Функціональне призначення згідно Генплану: ***Відповідно до Генерального плану міста, територія за функціональним призначенням належить до території багатоповерхової житлової забудови (витяг з містобудівного кадастру від 06 серпня 2019 року № 7610/0/12-53/12-03-19).***

Правовий режим: ***Земельна ділянка комунальної власності територіальної громади міста Києва.***

Розташування в зеленій зоні: ***Відповідно до рішення Київської міської ради від 02 жовтня 2018 року № 1551/5615 «Про надання статусу скверу земельній ділянці, розташованій за адресою: вул. Івана Миколайчука, 7-9 у Дніпровському районі міста Києва" земельній ділянці площею 1,85 га надано статус скверу та внесено зміни до Програми розвитку зеленої зони міста Києва до 2010 року та концепції формування зелених насаджень в центральній частині міста (зі змінами) та включено до переліку озеленених територій загального користування міста Києва.***

Інші особливості:

6. Стан нормативно-правової бази у даній сфері правового регулювання.

Загальні засади та порядок отримання дозволу на розроблення документації із землеустрою визначено статтями 9, 123 Земельного кодексу України.

7. Фінансово-економічне обґрунтування.

Реалізація рішення не потребує додаткових витрат міського бюджету.

8. Прогноз соціально-економічних та інших наслідків прийняття рішення.

Наслідками прийняття розробленого проекту рішення стане:

- реалізація зацікавленою особою своїх прав щодо використання земельної ділянки;

Доповідач: директор Департаменту земельних ресурсів Петро ОЛЕНИЧ

Директор Департаменту
земельних ресурсів **Петро ОЛЕНИЧ**

Додаток
до рішення Київської міської ради
від _____ № _____

План-схема
до дозволу на розроблення проекту землеустрою щодо відведення земельної ділянки

клопотання	**від 31.07.2019 № 628000100**
код земельної ділянки	**90:135:0113**
юридична/фізична особа	**КО "Київзеленбуд"**
адреса земельної ділянки	**м. Київ, р-н Дніпровський, вул. Івана Миколайчука, 7-9**
вид землекористування	**постійне користування**
вид користування земельної ділянки	**для обслуговування та експлуатації зелених насаджень загального користування**
орієнтовний розмір	**1,85 га**

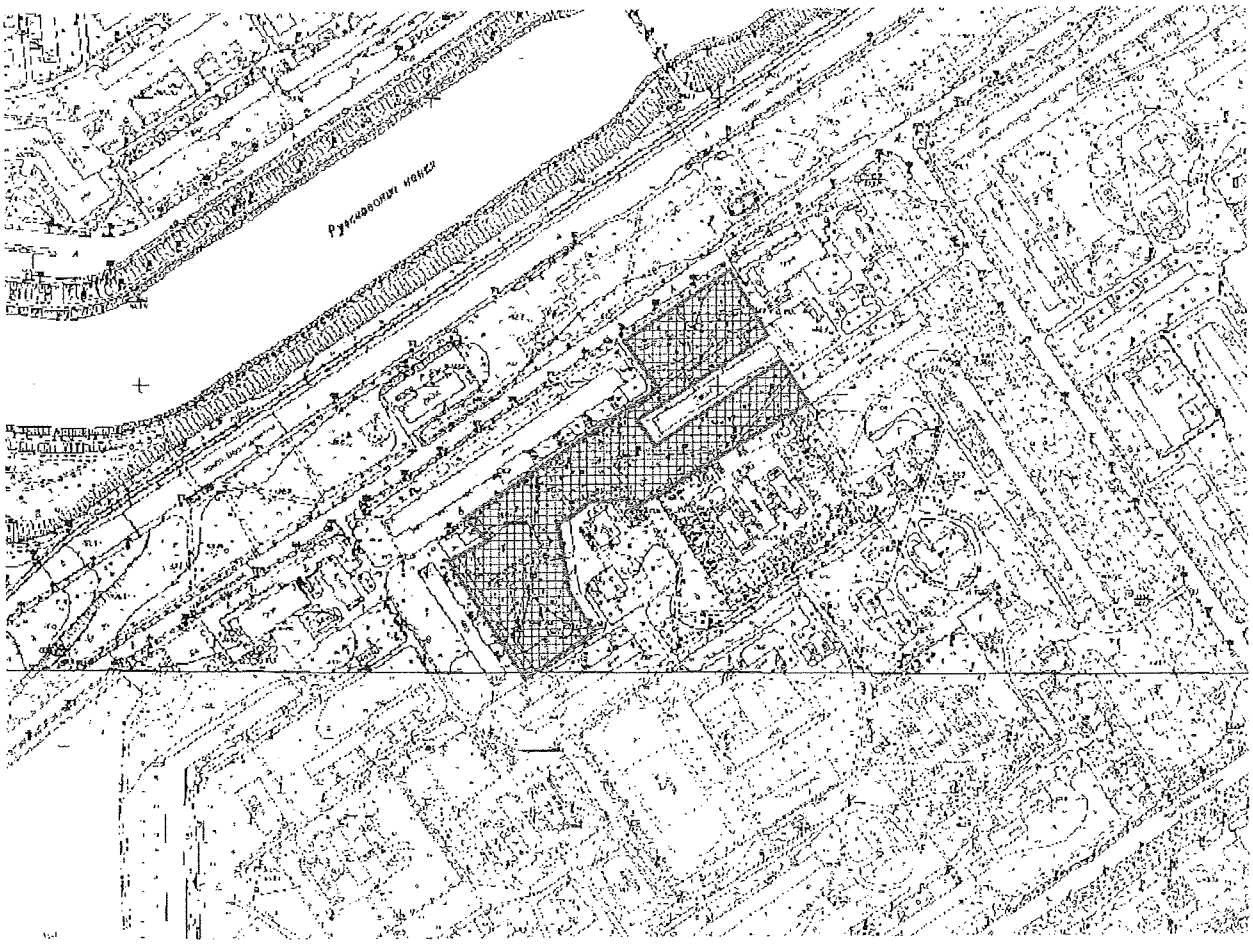

Київський міський голова Віталій КЛИЧКО

21

08/231-2862/ПР
26.09.2019

КИЇВСЬКА МІСЬКА РАДА

IX СЕСІЯ VIII СКЛИКАННЯ

РІШЕННЯ

_____№_____

612060107

Про надання Київському комунальному об'єднанню зеленого будівництва та експлуатації зелених насаджень міста "Київзеленбуд" дозволу на розроблення проекту землеустрою щодо відведення земельної ділянки у постійне користування для обслуговування та експлуатації зелених насаджень загального користування (скверу) на вул. Лариси Руденко, 1/4 у Дарницькому районі міста Києва

Розглянувши клопотання про надання дозволу на розроблення проекту землеустрою щодо відведення земельної ділянки та додані документи, керуючись статтями 9, 123 Земельного кодексу України, Законом України "Про внесення змін до деяких законодавчих актів України щодо розмежування земель державної та комунальної власності", пунктом 34 частини першої статті 26 Закону України "Про місцеве самоврядування в Україні", Київська міська рада

ВИРІШИЛА:

1. Надати Київському комунальному об'єднанню зеленого будівництва та експлуатації зелених насаджень міста "Київзеленбуд" дозвіл на розроблення проекту землеустрою щодо відведення земельної ділянки орієнтовною площею 0,55 га у постійне користування для обслуговування та експлуатації зелених насаджень загального користування (скверу) на вул. Лариси Руденко, 1/4 у Дарницькому районі міста Києва за рахунок земель комунальної власності територіальної громади міста Києва згідно з план-схемою (додаток до рішення) (справа № 612060107).
2. Встановити строк дії цього рішення один рік.
3. Контроль за виконанням цього рішення покласти на постійну комісію Київської міської ради з питань містобудування, архітектури та землекористування.

Київський міський голова Віталій КЛИЧКО

ПОДАННЯ:

Заступник голови Київської міської державної адміністрації — Олександр СПАСИБКО

Директор Департаменту земельних ресурсів виконавчого органу Київської міської ради (Київської міської державної адміністрації) — Петро СЛЕНИЧ

Заступник директора Департаменту – начальник юридичного управління Департаменту земельних ресурсів виконавчого органу Київської міської ради (Київської міської державної адміністрації) — Алла ВАСИЛЕНКО

ПОГОДЖЕНО:

Постійна комісія Київської міської ради з питань містобудування, архітектури та землекористування

Голова — Олександр МІЩЕНКО

Секретар — Іван КАРТАВИЙ

Начальник управління правового забезпечення діяльності Київської міської ради — Ганна ГАРШИНА

Постійна комісія Київської міської ради з питань екологічної політики

Голова — Костянтин ЯЛОВИЙ

Секретар — Олексій НОВІКОВ

До справи
№ 612060107

ПОЯСНЮВАЛЬНА ЗАПИСКА

№ ПЗН-833 від 10.09.2019

до проекту рішення Київської міської ради:

Про надання Київському комунальному об'єднанню зеленого будівництва та експлуатації зелених насаджень міста "Київзеленбуд" дозволу на розроблення проекту землеустрою щодо відведення земельної ділянки у постійне користування для обслуговування та експлуатації зелених насаджень загального користування (скверу) на вул. Лариси Руденко, 1/4 у Дарницькому районі міста Києва

1. Юридична особа:

Назва	***Київське комунальне об'єднання зеленого будівництва та експлуатації зелених насаджень міста "Київзеленбуд"***
Перелік засновників (учасників) *за даними Єдиного державного реєстру юридичних осіб, фізичних осіб-підприємців та громадських формувань	***КИЇВСЬКА МІСЬКА ДЕРЖАВНА АДМІНІСТРАЦІЯ*** ***Код ЄДРПОУ засновника: 00022527*** ***Адреса засновника: 01044, м. Київ, Шевченківський р-н, вул. Хрещатик, 36***
Кінцевий бенефіціарний власник (контролер) *за даними Єдиного державного реєстру юридичних осіб, фізичних осіб-підприємців та громадських формувань	***Відсутній***
Клопотання	***від 16.08.2019 № 612060107***

2. Відомості про земельну ділянку 90:012:0107к

Місце розташування (адреса)	***м. Київ, р-н Дарницький, вул. Лариси Руденко, 1/4***
Площа	***0,55 га***
Вид та термін користування	***постійне користування***
Вид використання	***для обслуговування та експлуатації зелених насаджень загального користування (скверу)***

3. Обґрунтування прийняття рішення

На клопотання зацікавленої особи відповідно до статей 9, 123 Земельного кодексу України та Порядку набуття прав на землю із земель комунальної власності у місті Києві, затвердженого рішенням Київради від 20 квітня 2017 року № 241/2463, Департаментом земельних ресурсів виконавчого органу Київської міської ради (Київської міської державної адміністрації) розроблено проект рішення Київської міської ради.

4. Мета прийняття рішення.

Метою прийняття рішення є забезпечення реалізації встановленого Земельним кодексом України права особи на оформлення права користування (власності) на землю.

5. Особливі характеристики ділянки.

Наявність будівель і споруд на ділянці: ***Земельна ділянка вільна від забудови.***

Наявність ДПТ: ***Затверджені плани зонування або ДПТ відсутні.***

Функціональне призначення згідно Генплану: ***Відповідно до Генерального плану міста, територія за функціональним призначенням належить до території багатоповерхової житлової***

забудови (витяг з містобудівного кадастру від 30 серпня 2019 року № 8563/0/12-53/12-03-19).

Правовий режим: ***Земельна ділянка комунальної власності територіальної громади міста Києва.***

Розташування в зеленій зоні: ***Відповідно до рішення Київської міської ради від 23 березня 2017 року № 26/2248 «Про надання статусу скверу земельній ділянці на вул. Лариси Руденко, 1/4 у Дарницькому районі м. Києва" земельній ділянці площею 0,65 га надано статус скверу та внесено зміни до Програми розвитку зеленої зони міста Києва до 2010 року та концепції формування зелених насаджень в центральній частині міста (зі змінами) та включено до переліку озеленених територій загального користування міста Києва.***

Інші особливості:

6. Стан нормативно-правової бази у даній сфері правового регулювання.

Загальні засади та порядок отримання дозволу на розроблення документації із землеустрою визначено статтями 9, 123 Земельного кодексу України.

7. Фінансово-економічне обґрунтування.

Реалізація рішення не потребує додаткових витрат міського бюджету.

8. Прогноз соціально-економічних та інших наслідків прийняття рішення.

Наслідками прийняття розробленого проекту рішення стане:

- реалізація зацікавленою особою своїх прав щодо використання земельної ділянки;

Доповідач: директор Департаменту земельних ресурсів Петро ОЛЕНИЧ

Директор Департаменту
земельних ресурсів **Петро ОЛЕНИЧ**

Додаток
до рішення Київської міської ради
від _____ № _____

План-схема
до дозволу на розроблення проекту землеустрою щодо відведення земельної ділянки

клопотання	**від 16.08.2019 № 612060107**
код земельної ділянки	**90:012:0107к**
юридична/фізична особа	**Київське комунальне об'єднання зеленого будівництва та експлуатації зелених насаджень міста "Київзеленбуд"**
адреса земельної ділянки	**м. Київ, р-н Дарницький, вул. Лариси Руденко, 1/4**
вид землекористування	**постійне користування**
вид користування земельної ділянки	**для обслуговування та експлуатації зелених насаджень загального користування (скверу)**
орієнтовний розмір	**0,55 га**

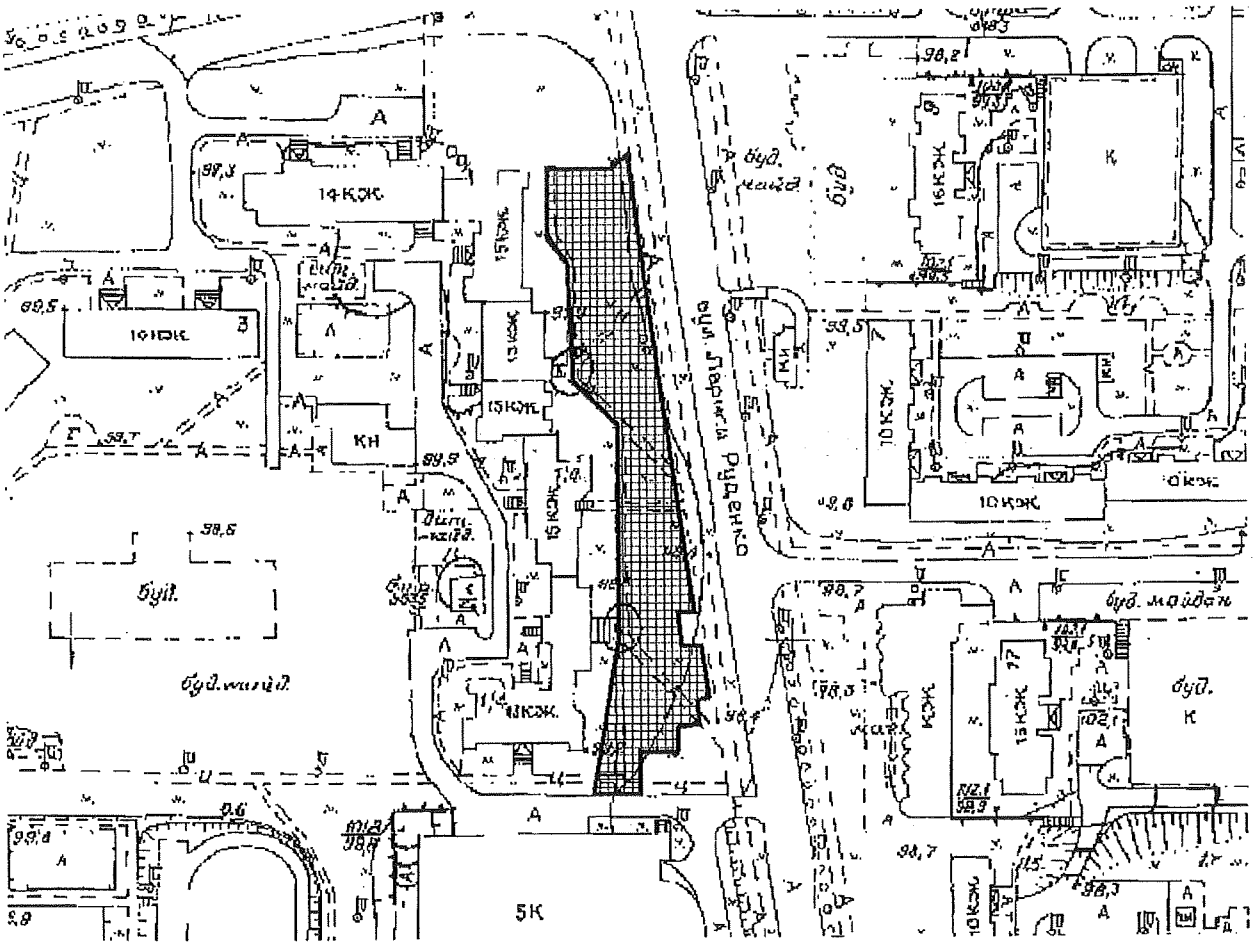

Київський міський голова Віталій КЛИЧКО

22

08/231-2693/ПР
03.09.2019

КИЇВСЬКА МІСЬКА РАДА

IX СЕСІЯ VIII СКЛИКАННЯ

РІШЕННЯ

_____№_____

320121058

Про надання Київському комунальному об'єднанню зеленого будівництва та експлуатації зелених насаджень міста "Київзеленбуд" дозволу на розроблення проекту землеустрою щодо відведення у постійне користування земельної ділянки для обслуговування та експлуатації зелених насаджень на вул. Фрометівській, 18-а у Голосіївському районі міста Києва

Розглянувши клопотання про надання дозволу на розроблення проекту землеустрою щодо відведення земельної ділянки Київському комунальному об'єднанню зеленого будівництва та експлуатації зелених насаджень міста "Київзеленбуд" на вул. Фрометівській, 18-а у Голосіївському районі міста Києва та додані документи, керуючись статтями 9, 123 Земельного кодексу України, Законом України "Про внесення змін до деяких законодавчих актів України щодо розмежування земель державної та комунальної власності", пунктом 34 частини першої статті 26 Закону України "Про місцеве самоврядування в Україні", Київська міська рада

ВИРІШИЛА:

1. Надати Київському комунальному об'єднанню зеленого будівництва та експлуатації зелених насаджень міста "Київзеленбуд" дозвіл на розроблення проекту землеустрою щодо відведення земельної ділянки орієнтовною площею 0.02 га у постійне користування для обслуговування та експлуатації зелених насаджень на вул. Фрометівській, 18-а у Голосіївському районі міста Києва за рахунок земель комунальної власності територіальної громади міста Києва згідно з план-схемою (додаток до рішення) (справа № 320121058).
2. Встановити строк дії цього рішення один рік.
3. Контроль за виконанням цього рішення покласти на постійну комісію Київської міської ради з питань містобудування, архітектури та землекористування.

Київський міський голова Віталій КЛИЧКО

До справи
№ 320121058

ПОЯСНЮВАЛЬНА ЗАПИСКА

№ ПЗН-531 від 19.08.2019

до проекту рішення Київської міської ради:

Про надання Київському комунальному об'єднанню зеленого будівництва та експлуатації зелених насаджень міста "Київзеленбуд" дозволу на розроблення проекту землеустрою щодо відведення у постійне користування земельної ділянки для обслуговування та експлуатації зелених насаджень на вул. Фрометівській, 18-а у Голосіївському районі міста Києва

1. Юридична особа:

Назва	***Київське комунальне об'єднання зеленого будівництва та експлуатації зелених насаджень міста "Київзеленбуд"***
Перелік засновників (учасників) *за даними Єдиного державного реєстру юридичних осіб, фізичних осіб-підприємців та громадських формувань	***КИЇВСЬКА МІСЬКА ДЕРЖАВНА АДМІНІСТРАЦІЯ*** ***Код ЄДРПОУ засновника: 00022527*** ***Адреса засновника: 01044, м. Київ, Шевченківський район, ВУЛИЦЯ ХРЕЩАТИК, будинок 36***
Кінцевий бенефіціарний власник (контролер) *за даними Єдиного державного реєстру юридичних осіб, фізичних осіб-підприємців та громадських формувань	***відсутній***
Клопотання	***від 05.08.2019 № 320121058***

2. Відомості про земельну ділянку 79:077:0222к

Місце розташування (адреса)	***м. Київ, р-н Голосіївський, вул. Фрометівська, 18-а***
Площа	***0.02 га***
Вид та термін користування	***постійне користування***
Вид використання	***для обслуговування та експлуатації зелених насаджень***

3. Обґрунтування прийняття рішення

На клопотання зацікавленої особи відповідно до статей 9, 123 Земельного кодексу України та Порядку набуття прав на землю із земель комунальної власності у місті Києві, затвердженого рішенням Київради від 20 квітня 2017 року № 241/2463, Департаментом земельних ресурсів виконавчого органу Київської міської ради (Київської міської державної адміністрації) розроблено проект рішення Київської міської ради.

4. Мета прийняття рішення.

Метою прийняття рішення є забезпечення реалізації встановленого Земельним кодексом України права особи на оформлення права користування (власності) на землю.

5. Особливі характеристики ділянки.

Наявність будівель і споруд на ділянці:	***Земельна ділянка вільна від капітальної забудови.***
Наявність ДПТ:	***Детальний план на дану територію не затверджено.***
Функціональне призначення згідно Генплану:	***Відповідно до Генерального плану міста, затвердженого рішенням Київської міської ради від 28 березня 2002 року № 370/1804, земельна ділянка за функціональним призначенням належить до території громадських будівель та споруд (витяг з містобудівного кадастру від 09 серпня 2019 року № 7813/0/12-53/12-03-19).***
Правовий режим:	***Земельна ділянка надається із земель комунальної власності територіальної громади міста Києва.***

Розташування в зеленій зоні:	***Земельна ділянка не входить до Програми розвитку зеленої зони міста Києва до 2010 року та концепції формування зелених насаджень в центральній частині міста, затвердженої рішенням Київської міської ради від 19 липня 2005 року № 806/3381 (зі змінами).***

6. Стан нормативно-правової бази у даній сфері правового регулювання.

Загальні засади та порядок отримання дозволу на розроблення документації із землеустрою визначено статтями 9, 123 Земельного кодексу України.

7. Фінансово-економічне обґрунтування.

Реалізація рішення не потребує додаткових витрат міського бюджету.

8. Прогноз соціально-економічних та інших наслідків прийняття рішення.

Наслідками прийняття розробленого проекту рішення стане:

- реалізація зацікавленою особою своїх прав щодо використання земельної ділянки;

Доповідач: директор Департаменту земельних ресурсів Петро ОЛЕНИЧ

Директор Департаменту
земельних ресурсів **Петро ОЛЕНИЧ**

Додаток
до рішення Київської міської ради
від _____ № _____

План-схема
до дозволу на розроблення проекту землеустрою щодо відведення земельної ділянки

клопотання	**від 19.08.2019 № 320121058**
код земельної ділянки	**79:077:0222**
юридична/фізична особа	**Київське комунальне об'єднання зеленого будівництва та експлуатації зелених насаджень міста "Київзеленбуд"**
адреса земельної ділянки	**м. Київ, р-н Голосіївський, вул. Фрометівська, 18-а**
вид землекористування	**постійне користування**
вид користування земельної ділянки	**для обслуговування та експлуатації зелених насаджень**
орієнтовний розмір	**0.02 га**

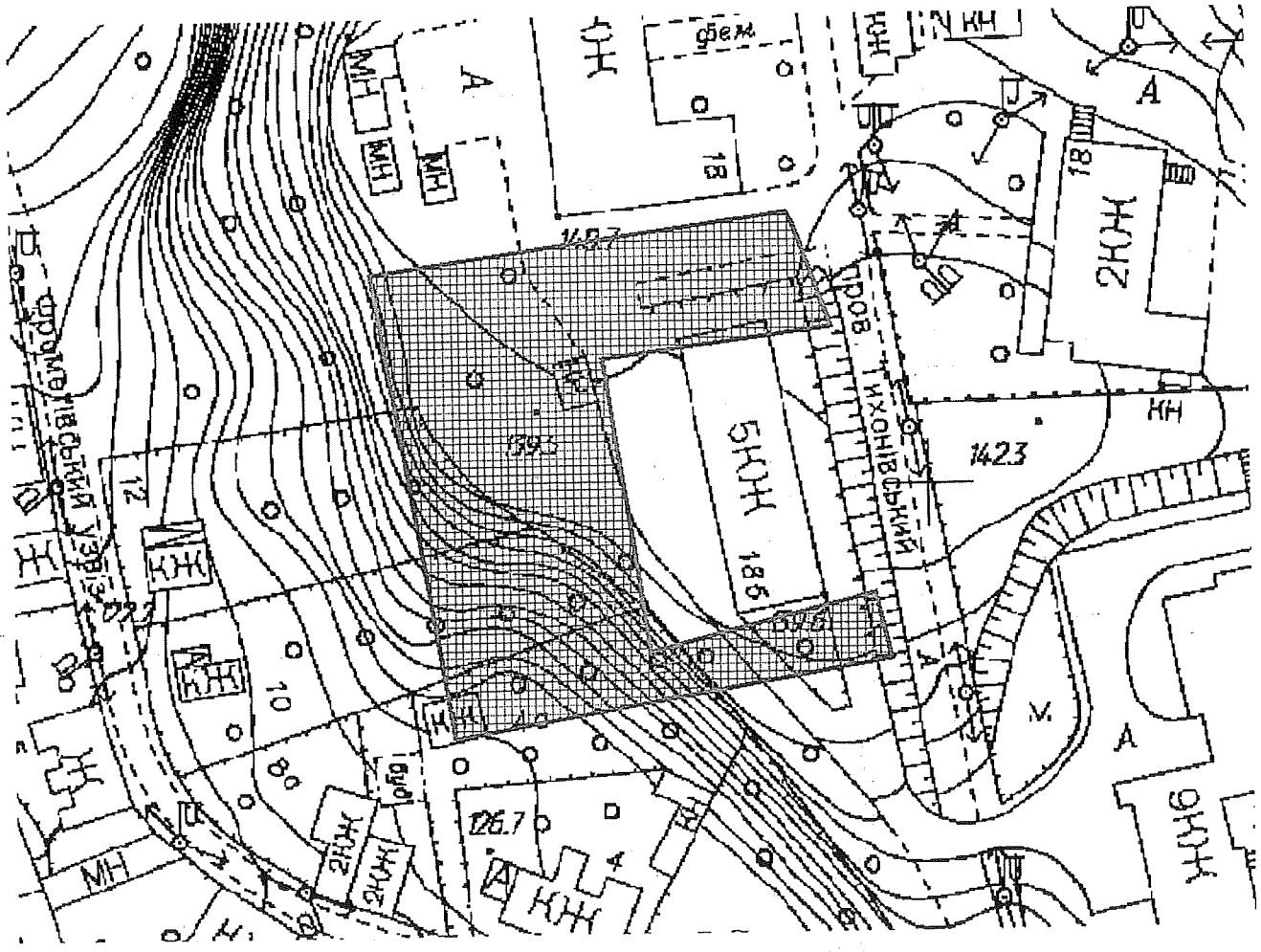

Київський міський голова Віталій КЛИЧКО

Додаток
до рішення Київської міської ради
від _____ № _____

План-схема
до дозволу на розроблення проекту землеустрою щодо відведення земельної ділянки

клопотання	**від 19.08.2019 № 320121058**
код земельної ділянки	**79:077:0222**
юридична/фізична особа	**Київське комунальне об'єднання зеленого будівництва та експлуатації зелених насаджень міста "Київзеленбуд"**
адреса земельної ділянки	**м. Київ, р-н Голосіївський, вул. Фрометівська, 18-а**
вид землекористування	**постійне користування**
вид користування земельної ділянки	**для обслуговування та експлуатації зелених насаджень**
орієнтовний розмір	**0.02 га**

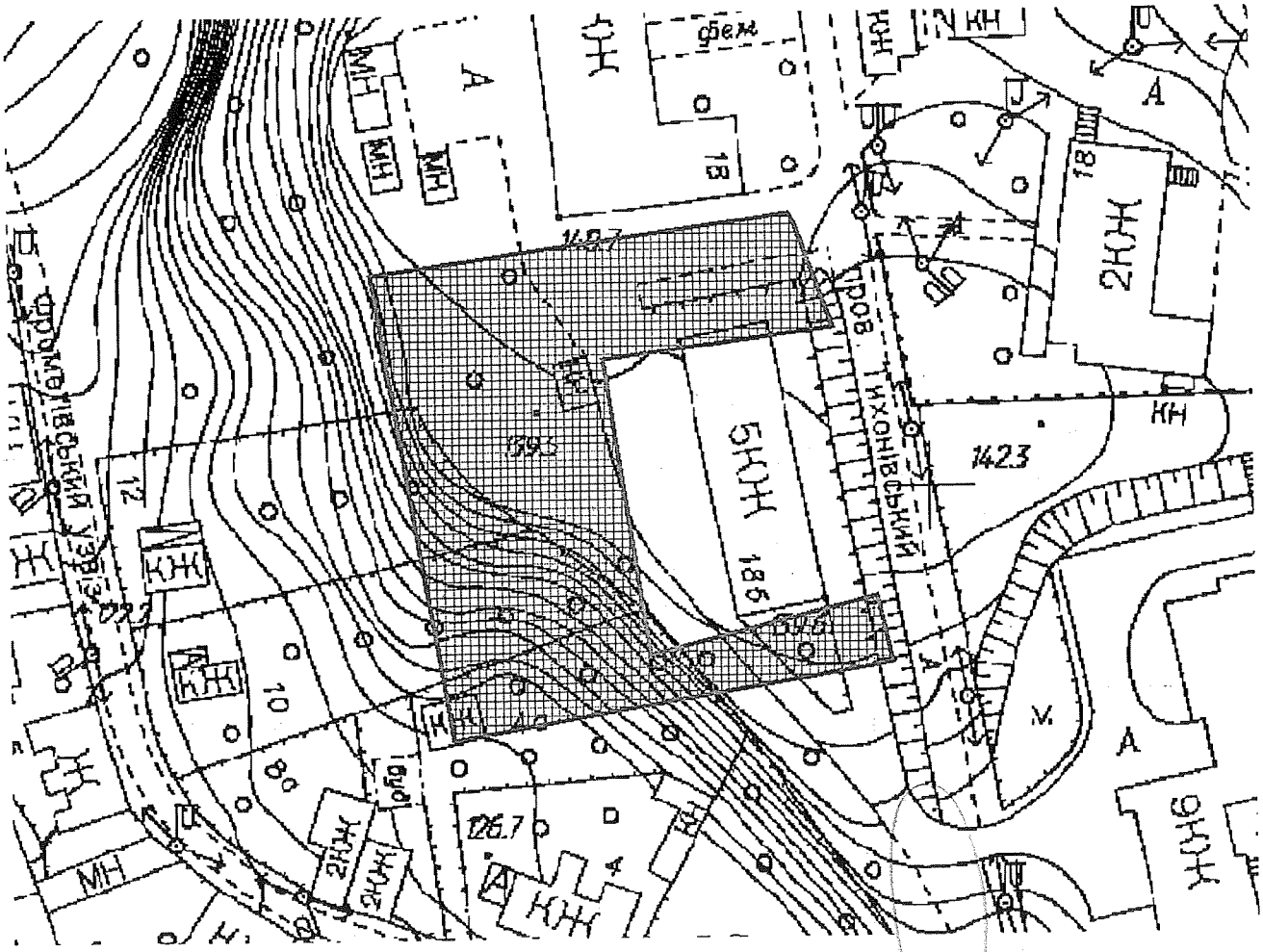

Директор Департаменту земельних ресурсів
виконавчого органу Київської міської ради
(Київської міської державної адміністрації)

Петро ОЛЕНИЧ

Начальник відділу землеустрою
Голосіївського, Печерського, Солом'янського районів
Департаменту земельних ресурсів
виконавчого органу Київської міської ради
(Київської міської державної адміністрації)

Алла КУЗНЕЦОВА

23

08/231-2863/пр
26.09.2018

КИЇВСЬКА МІСЬКА РАДА

IX СЕСІЯ VIII СКЛИКАННЯ

РІШЕННЯ

_____№_____

442014738

Про надання Київському комунальному об'єднанню зеленого будівництва та експлуатації зелених насаджень міста «Київзеленбуд» дозволу на розроблення проекту землеустрою щодо відведення земельної ділянки в постійне користування для обслуговування та експлуатації зелених насаджень загального користування (скверу) на просп. Оболонському, 36-д, вул. Героїв Дніпра, 38-в, 38-е в Оболонському районі міста Києва

Розглянувши клопотання про надання дозволу на розроблення проекту землеустрою щодо відведення земельної ділянки Київському комунальному об'єднанню зеленого будівництва та експлуатації зелених насаджень міста «Київзеленбуд» на просп. Оболонському, 36-д, вул. Героїв Дніпра, 38-в, 38-е в Оболонському районі міста Києва та додані документи, керуючись статтями 9, 123 Земельного кодексу України, Законом України «Про внесення змін до деяких законодавчих актів України щодо розмежування земель державної та комунальної власності», пунктом 34 частини першої статті 26 Закону України «Про місцеве самоврядування в Україні», Київська міська рада

ВИРІШИЛА:

1. Надати Київському комунальному об'єднанню зеленого будівництва та експлуатації зелених насаджень міста «Київзеленбуд» дозвіл на розроблення проекту землеустрою щодо відведення земельної ділянки орієнтовною площею 0,83 га у постійне користування для обслуговування та експлуатації зелених насаджень загального користування (скверу) на просп. Оболонському, 36-д, вул. Героїв Дніпра, 38-в, 38-е в Оболонському районі міста Києва за рахунок

земель комунальної власності територіальної громади міста Києва згідно з план-схемою (додаток до рішення) (справа № 442014738).

2. Встановити строк дії цього рішення один рік.

3. Контроль за виконанням цього рішення покласти на постійну комісію Київської міської ради з питань містобудування, архітектури та землекористування.

Київський міський голова Віталій КЛИЧКО

ПОДАННЯ:

Заступник голови Київської міської державної адміністрації — Олександр СПАСИБКО

Директор Департаменту земельних ресурсів виконавчого органу Київської міської ради (Київської міської державної адміністрації) — Петро ОЛЕНИЧ

Заступник директора Департаменту – начальник юридичного управління Департаменту земельних ресурсів виконавчого органу Київської міської ради (Київської міської державної адміністрації) — Алла ВАСИЛЕНКО

ПОГОДЖЕНО:

Постійна комісія Київської міської ради з питань містобудування, архітектури та землекористування

Голова — Олександр МІЩЕНКО

Секретар — Іван КАРТАВИЙ

Постійна комісія Київської міської ради з питань екологічної політики

Голова — Костянтин ЯЛОВИЙ

Секретар — Олексій НОВІКОВ

Начальник управління правового забезпечення діяльності Київської міської ради — Ганна ГАРШИНА

До справи
№ 442014738

ПОЯСНЮВАЛЬНА ЗАПИСКА

№ ПЗН-970 від 09.09.2019

до проекту рішення Київської міської ради:

Про надання Київському комунальному об'єднанню зеленого будівництва та експлуатації зелених насаджень міста «Київзеленбуд» дозволу на розроблення проекту землеустрою щодо відведення земельної ділянки в постійне користування для обслуговування та експлуатації зелених насаджень загального користування (скверу) на просп. Оболонському, 36-д, вул. Героїв Дніпра, 38-в, 38-е в Оболонському районі міста Києва

1. Юридична особа:

Назва	***Київське комунальне об'єднання зеленого будівництва та експлуатації зелених насаджень міста «Київзеленбуд»***
Перелік засновників (учасників) *за даними Єдиного державного реєстру юридичних осіб, фізичних осіб-підприємців та громадських формувань	***Київська міська державна адміністрація. Код ЄДРПОУ засновника: 00022527.*** ***Адреса засновника: 01044, місто Київ, Шевченківський район, вулиця Хрещатик, будинок 36.*** ***Бєлоусова Наталія Миколаївна - керівник з 27.04.2018 (виконуюча обов'язки).***
Кінцевий бенефіціарний власник (контролер) *за даними Єдиного державного реєстру юридичних осіб, фізичних осіб-підприємців та громадських формувань	***Відсутній.***
Клопотання	***від 23.08.2019 № 442014738***

2. Відомості про земельну ділянку 78:043:0404к

Місце розташування (адреса)	***м. Київ, р-н Оболонський, просп. Оболонський, 36-д, вул. Героїв Дніпра, 38-в, 38-е***
Площа	***0.83 га***
Вид та термін користування	***постійне користування***
Вид використання	***для обслуговування та експлуатації зелених насаджень загального користування (скверу)***
Цільове призначення	***- не визначено***

3. Обґрунтування прийняття рішення

На клопотання зацікавленої особи відповідно до статей 9, 123 Земельного кодексу України та Порядку набуття прав на землю із земель комунальної власності у місті Києві, затвердженого рішенням Київради від 20 квітня 2017 року № 241/2463, Департаментом земельних ресурсів виконавчого органу Київської міської ради (Київської міської державної адміністрації) розроблено проект рішення Київської міської ради.

4. Мета прийняття рішення.

Метою прийняття рішення є забезпечення реалізації встановленого Земельним кодексом України права особи на оформлення права користування (власності) на землю.

5. Особливі характеристики ділянки.

Наявність будівель і споруд на ділянці: вільна від капітальної забудови.

Наявність ДПТ: розроблений, на розгляді в Київраді.

Функціональне призначення згідно Генплану: території багатоповерхової житлової забудови.

Правовий режим: землі комунальної власності територіальної громади міста Києва.

Розташування в зеленій зоні: земельна ділянка не потрапляє до зеленої зони.

Інші особливості: відповідно до витягу з протоколу № 11/85 засідання постійної комісії Київської міської ради з питань екологічної політики від 24.07.2019 підтримано ініціативу депутата Київської міської ради Старовойта В. М. стосовно створення зеленої зони (скверу) вздовж пішохідної доріжки від просп. Оболонського, 36-б та житлових будинків на вул. Героїв Дніпра, 38-в, 38-е та вирішено звернутись до КО «Київзеленбуд» з проханням подати клопотання про надання дозволу на розроблення проекту землеустрою щодо відведення земельної ділянки.

6. Стан нормативно-правової бази у даній сфері правового регулювання.

Загальні засади та порядок отримання дозволу на розроблення документації із землеустрою визначено статтями 9, 123 Земельного кодексу України.

7. Фінансово-економічне обґрунтування.

Реалізація рішення не потребує додаткових витрат міського бюджету.

8. Прогноз соціально-економічних та інших наслідків прийняття рішення.

Наслідками прийняття розробленого проекту рішення стане:

- реалізація зацікавленою особою своїх прав щодо використання земельної ділянки.

Доповідач: директор Департаменту земельних ресурсів Петро ОЛЕНИЧ

Директор Департаменту
земельних ресурсів **Петро ОЛЕНИЧ**

Додаток
до рішення Київської міської ради
від _____ № _____

План-схема
до дозволу на розроблення проекту землеустрою щодо відведення земельної ділянки

клопотання	**від 23.08.2019 № 442014738**
код земельної ділянки	**78:043:0404к**
юридична/фізична особа	**Київське комунальне об'єднання зеленого будівництва та експлуатації зелених насаджень міста «Київзеленбуд»**
адреса земельної ділянки	**м. Київ, р-н Оболонський, просп. Оболонський, 36-д, вул. Героїв Дніпра, 38-в, 38-е**
вид землекористування	**постійне користування**
вид користування земельної ділянки	**для обслуговування та експлуатації зелених насаджень загального користування (скверу)**
орієнтовний розмір	**0,83 га**

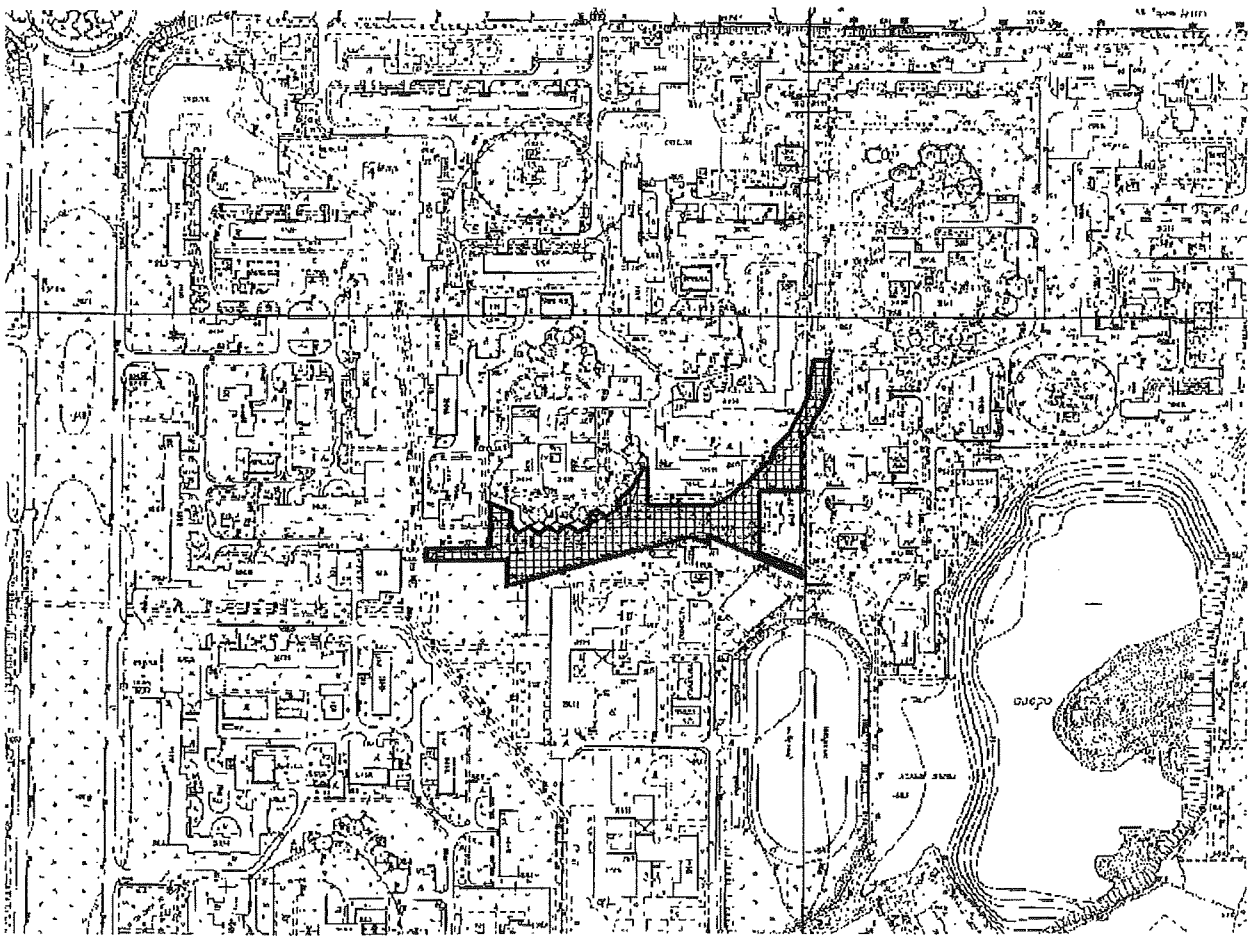

Київський міський голова Віталій КЛИЧКО

24

08/231-2864/пр
26.09.2019

КИЇВСЬКА МІСЬКА РАДА

IX СЕСІЯ VIII СКЛИКАННЯ

РІШЕННЯ

_____№_____

568101953

Про надання Київському комунальному об'єднанню зеленого будівництва та експлуатації зелених насаджень міста «Київзеленбуд» дозволу на розроблення проекту землеустрою щодо відведення земельної ділянки у постійне користування для обслуговування та експлуатації зелених насаджень загального користування (скверу) на вул. Маршала Тимошенка, 33/35 в Оболонському районі міста Києва

Розглянувши клопотання про надання дозволу на розроблення проекту землеустрою щодо відведення земельної ділянки Київському комунальному об'єднанню зеленого будівництва та експлуатації зелених насаджень міста «Київзеленбуд» на вул. Маршала Тимошенка, 33/35 в Оболонському районі міста Києва та додані документи, керуючись статтями 9, 123 Земельного кодексу України, Законом України «Про внесення змін до деяких законодавчих актів України щодо розмежування земель державної та комунальної власності», пунктом 34 частини першої статті 26 Закону України «Про місцеве самоврядування в Україні», Київська міська рада

ВИРІШИЛА:

1. Надати Київському комунальному об'єднанню зеленого будівництва та експлуатації зелених насаджень міста «Київзеленбуд» дозвіл на розроблення проекту землеустрою щодо відведення земельної ділянки орієнтовною площею 0,16 га у постійне користування для обслуговування та експлуатації зелених насаджень загального користування (скверу) на вул. Маршала Тимошенка, 33/35 в Оболонському районі міста Києва за рахунок земель комунальної власності територіальної громади міста Києва згідно з план-схемою (додаток до рішення)

(справа № 568101953).

2. Встановити строк дії цього рішення один рік.

3. Контроль за виконанням цього рішення покласти на постійну комісію Київської міської ради з питань містобудування, архітектури та землекористування.

Київський міський голова Віталій КЛИЧКО

ПОДАННЯ:

Заступник голови Київської міської державної адміністрації — Олександр СПАСИБКО

Директор Департаменту земельних ресурсів виконавчого органу Київської міської ради (Київської міської державної адміністрації) — Петро ОЛЕНИЧ

Заступник директора Департаменту – начальник юридичного управління Департаменту земельних ресурсів виконавчого органу Київської міської ради (Київської міської державної адміністрації) — Алла ВАСИЛЕНКО

ПОГОДЖЕНО:

Постійна комісія Київської міської ради з питань містобудування, архітектури та землекористування

Голова — Олександр МІЩЕНКО

Секретар — Іван КАРТАВИЙ

Постійна комісія Київської міської ради з питань екологічної політики

Голова — Костянтин ЯЛОВИЙ

Секретар — Олексій НОВІКОВ

Начальник управління правового забезпечення діяльності Київської міської ради — Ганна ГАРШИНА

До справи
№ 568101953

ПОЯСНЮВАЛЬНА ЗАПИСКА

№ ПЗН-834 від 13.09.2019

до проекту рішення Київської міської ради:

Про надання Київському комунальному об'єднанню зеленого будівництва та експлуатації зелених насаджень міста «Київзеленбуд» дозволу на розроблення проекту землеустрою щодо відведення земельної ділянки у постійне користування для обслуговування та експлуатації зелених насаджень загального користування (скверу) на вул. Маршала Тимошенка, 33/35 в Оболонському районі міста Києва

1. Юридична особа:

Назва	***Київське комунальне об'єднання зеленого будівництва та експлуатації зелених насаджень міста «Київзеленбуд»***
Перелік засновників (учасників) *за даними Єдиного державного реєстру юридичних осіб, фізичних осіб-підприємців та громадських формувань	***Київська міська державна адміністрація. Код ЄДРПОУ засновника: 00022527.*** ***Адреса засновника: 01044, місто Київ, Шевченківський район, вулиця Хрещатик, будинок 36.*** ***Бєлоусова Наталія Миколаївна - керівник з 27.04.2018 (виконуюча обов'язки).***
Кінцевий бенефіціарний власник (контролер) *за даними Єдиного державного реєстру юридичних осіб, фізичних осіб-підприємців та громадських формувань	***Відсутній.***
Клопотання	***від 16.08.2019 № 568101953***

2. Відомості про земельну ділянку 78:043:0403к

Місце розташування (адреса) ***м. Київ, р-н Оболонський, вул. Маршала Тимошенка, 33/35***

Площа ***0,16 га***

Вид та термін користування ***постійне користування***

Вид використання ***для обслуговування та експлуатації зелених насаджень загального користування (скверу)***

Цільове призначення ***- не визначено***

3. Обґрунтування прийняття рішення

На клопотання зацікавленої особи відповідно до статей 9, 123 Земельного кодексу України та Порядку набуття прав на землю із земель комунальної власності у місті Києві, затвердженого рішенням Київради від 20 квітня 2017 року № 241/2463, Департаментом земельних ресурсів виконавчого органу Київської міської ради (Київської міської державної адміністрації) розроблено проект рішення Київської міської ради.

4. Мета прийняття рішення.

Метою прийняття рішення є забезпечення реалізації встановленого Земельним кодексом України права особи на оформлення права користування (власності) на землю.

5. Особливі характеристики ділянки.

Наявність будівель і споруд на ділянці: вільна від капітальної забудови.

Наявність ДПТ: відсутній.

Функціональне призначення згідно Генплану: території громадських будівель і споруд та частково території вулиць і доріг (уточнюється червоними лініями).

Правовий режим: Землі комунальної власності територіальної громади міста Києва.

Розташування в зеленій зоні: Земельна ділянка потрапляє до зеленої зони (рішенням Київради від 03.09.2015 № 931/1795 земельній ділянці надано статус скверу).

6. Стан нормативно-правової бази у даній сфері правового регулювання.

Загальні засади та порядок отримання дозволу на розроблення документації із землеустрою визначено статтями 9, 123 Земельного кодексу України.

7. Фінансово-економічне обґрунтування.

Реалізація рішення не потребує додаткових витрат міського бюджету.

8. Прогноз соціально-економічних та інших наслідків прийняття рішення.

Наслідками прийняття розробленого проекту рішення стане:

- реалізація зацікавленою особою своїх прав щодо використання земельної ділянки.

Доповідач: директор Департаменту земельних ресурсів Петро ОЛЕНИЧ

Директор Департаменту
земельних ресурсів **Петро ОЛЕНИЧ**

Додаток
до рішення Київської міської ради
від _____ № _____

План-схема
до дозволу на розроблення проекту землеустрою щодо відведення земельної ділянки

клопотання	**від 16.08.2019 № 568101953**
код земельної ділянки	**78:043:0403к**
юридична/фізична особа	**Київське комунальне об'єднання зеленого будівництва та експлуатації зелених насаджень міста «Київзеленбуд»**
адреса земельної ділянки	**м. Київ, р-н Оболонський, вул. Маршала Тимошенка, 33/35**
вид землекористування	**постійне користування**
вид користування земельної ділянки	**для обслуговування та експлуатації зелених насаджень загального користування (скверу)**
орієнтовний розмір	**0,16 га**

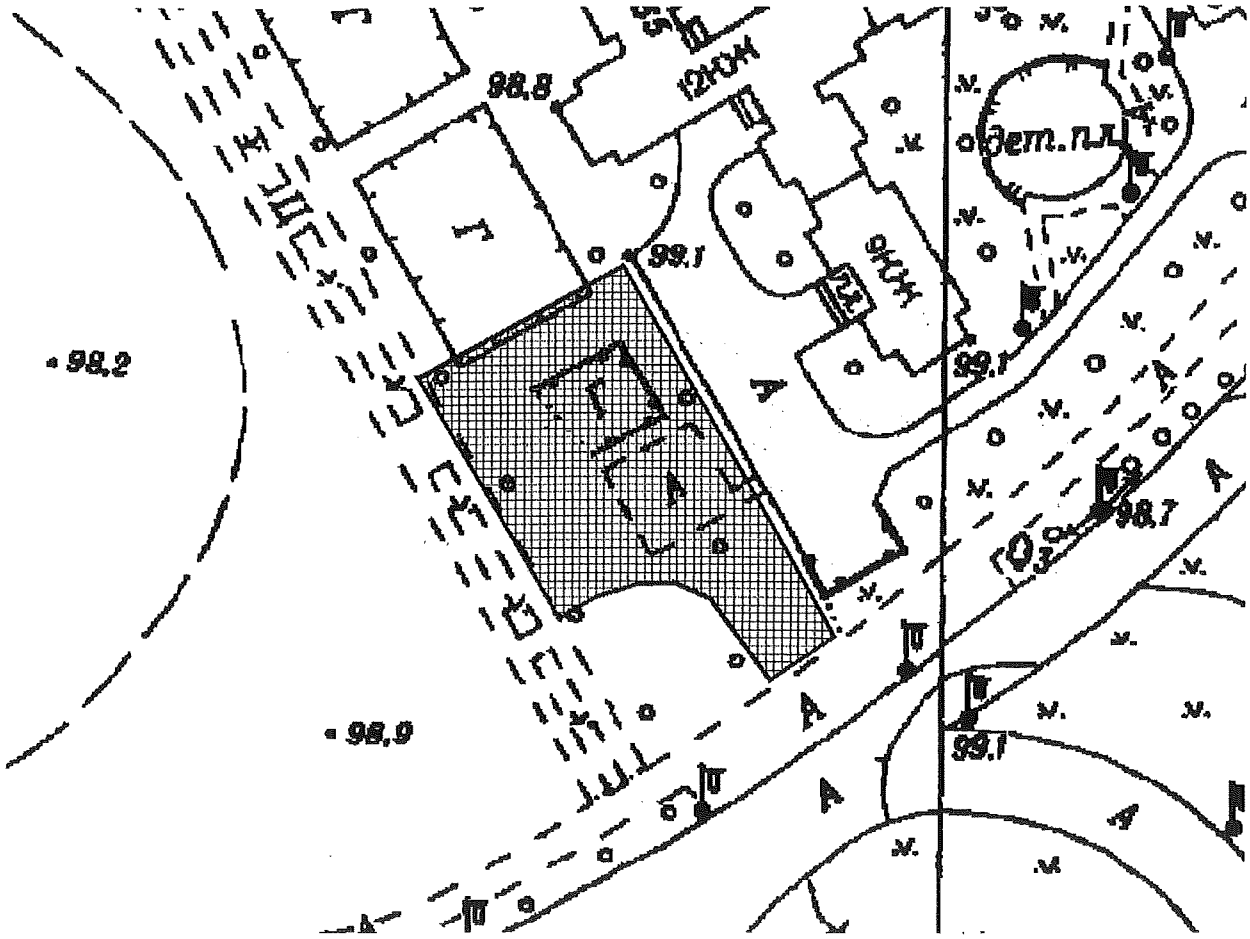

Київський міський голова Віталій КЛИЧКО

Заступник міського голови –
секретар Київської міської ради

Міщенку О.Г.
Яловому К.В.
Гаршиній Г.А.

Прошу розглянути проект рішення від 26.09.2019 №08/231- 2864/ПР в установленому порядку.

Пихтіній О.М.

Для контролю за проходженням та тиражування.

Юнаковій С.М.
Пантелеєву П.О. – до відома

В.ПРОКОПІВ

"26" вересня 2019 року
№ 08/231 – 2864/ПР

08/231-2864/ПР
26.09.2019

ВИКОНАВЧИЙ ОРГАН КИЇВСЬКОЇ МІСЬКОЇ РАДИ
(КИЇВСЬКА МІСЬКА ДЕРЖАВНА АДМІНІСТРАЦІЯ)

ДЕПАРТАМЕНТ ЗЕМЕЛЬНИХ РЕСУРСІВ

вул. Хрещатик, 32-а, м. Київ, 01601, тел. (044) 279-58-72, ф. (044) 288-07-57,
КБУ" Контактний центр міста Києва"(044) 15-51, E-mail: dzr@kievcity.gov.ua Код ЄДРПОУ 26199097

25.09.2019 № 05715-СЛ-834
на № _____від_____

Заступнику міського голови –
секретарю Київради
Прокопіву В.В.

Шановний Володимире Володимировичу!

Департамент земельних ресурсів виконавчого органу Київської міської ради (Київської міської державної адміністрації) підготував проект рішення Київської міської ради «Про надання Київському комунальному об'єднанню зеленого будівництва та експлуатації зелених насаджень міста «Київзеленбуд» дозволу на розроблення проекту землеустрою щодо відведення земельної ділянки у постійне користування для обслуговування та експлуатації зелених насаджень загального користування (скверу) на вул. Маршала Тимошенка, 33/35 у Оболонському районі міста Києва» (справа 568101953) та направляє для подальшого розгляду у відповідних комісіях Київської міської ради, відповідно до Регламенту Київської міської ради, затвердженого рішенням Київради від 07.07.2016 № 579/579.

З повагою
директор Петро ОЛЕНИЧ

25

08/231-2865/пр
26.09.2019

КИЇВСЬКА МІСЬКА РАДА

IX СЕСІЯ VIII СКЛИКАННЯ

РІШЕННЯ

_____№_____

370146048

Про надання Київському комунальному об'єднанню зеленого будівництва та експлуатації зелених насаджень міста "Київзеленбуд" дозволу на розроблення проекту землеустрою щодо відведення у постійне користування земельної ділянки для облаштування, експлуатації та обслуговування зелених насаджень (сквер) на просп. Петра Григоренка, 28 у Дарницькому районі міста Києва

Розглянувши клопотання про надання дозволу на розроблення проекту землеустрою щодо відведення земельної ділянки Київському комунальному об'єднанню зеленого будівництва та експлуатації зелених насаджень міста "Київзеленбуд" на просп. Петра Григоренка, 28 у Дарницькому районі міста Києва та додані документи, керуючись статтями 9, 123 Земельного кодексу України, Законом України "Про внесення змін до деяких законодавчих актів України щодо розмежування земель державної та комунальної власності", пунктом 34 частини першої статті 26 Закону України "Про місцеве самоврядування в Україні", Київська міська рада

ВИРІШИЛА:

1. Надати Київському комунальному об'єднанню зеленого будівництва та експлуатації зелених насаджень міста "Київзеленбуд" дозвіл на розроблення проекту землеустрою щодо відведення у постійне користування земельної ділянки орієнтовною площею 0,42 га для облаштування, експлуатації та обслуговування зелених насаджень (сквер) на просп. Петра Григоренка, 28 у Дарницькому районі міста Києва (земельна ділянка комунальної власності територіальної громади міста Києва) згідно з план-схемою (додаток до рішення) (справа № 370146048).

2. Встановити строк дії цього рішення один рік.
3. Контроль за виконанням цього рішення покласти на постійну комісію Київської міської ради з питань містобудування, архітектури та землекористування.

Київський міський голова Віталій КЛИЧКО

ПОДАННЯ:

Заступник голови Київської міської державної адміністрації — Олександр СПАСИБКО

Директор Департаменту земельних ресурсів виконавчого органу Київської міської ради (Київської міської державної адміністрації) — Петро ОЛЕНИЧ

Заступник директора Департаменту – начальник юридичного управління Департаменту земельних ресурсів виконавчого органу Київської міської ради (Київської міської державної адміністрації) — Алла ВАСИЛЕНКО

Марія Петяренко

ПОГОДЖЕНО:

Постійна комісія Київської міської ради з питань містобудування, архітектури та землекористування

Голова — Олександр МІЩЕНКО

Секретар — Іван КАРТАВИЙ

Начальник управління правового забезпечення діяльності Київської міської ради — Ганна ГАРШИНА

Постійна комісія Київської міської ради з питань екологічної політики

Голова — Костянтин ЯЛОВИЙ

Секретар — Олексій НОВІКОВ

Додаток
до рішення Київської міської ради
від _____ № _____

План-схема
до дозволу на розроблення проекту землеустрою щодо відведення земельної ділянки

клопотання	**від 30.05.2019 *№ 370146048***
код земельної ділянки	**90:004:0097**
юридична/фізична особа	**Київське комунальне об'єднання зеленого будівництва та експлуатації зелених насаджень міста "Київзеленбуд"**
адреса земельної ділянки	**м. Київ, р-н Дарницький, просп. Петра Григоренка, 28**
вид землекористування	**постійне користування**
вид користування земельної ділянки	**для облаштування, експлуатації та обслуговування зелених насаджень (сквер)**
орієнтовний розмір	**0,42 га**

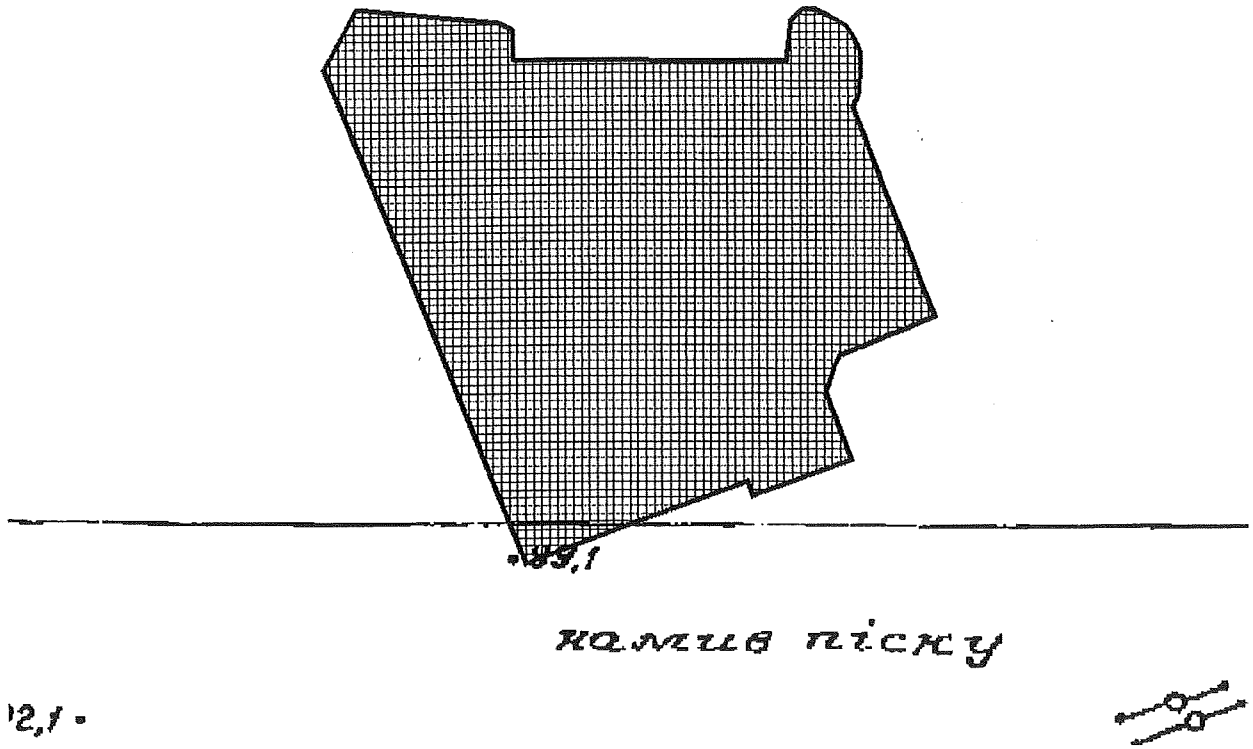

Київський міський голова Віталій КЛИЧКО

До справи
№ 370146048

ПОЯСНЮВАЛЬНА ЗАПИСКА

№ ПЗН-459 від 31.07.2019

до проекту рішення Київської міської ради:

Про надання Київському комунальному об'єднанню зеленого будівництва та експлуатації зелених насаджень міста "Київзеленбуд" дозволу на розроблення проекту землеустрою щодо відведення земельної ділянки для облаштування, експлуатації та обслуговування зелених насаджень (сквер) на просп. Петра Григоренка, 28 у Дарницькому районі міста Києва

1. Юридична особа:

Назва	***Київське комунальне об'єднання зеленого будівництва та експлуатації зелених насаджень міста "Київзеленбуд"***
Перелік засновників (учасників) *за даними Єдиного державного реєстру юридичних осіб, фізичних осіб-підприємців та громадських формувань	***КИЇВСЬКА МІСЬКА ДЕРЖАВНА АДМІНІСТРАЦІЯ*** ***Код ЄДРПОУ засновника: 00022527*** ***Адреса засновника: 01044, м. Київ, Шевченківський р-н, вул. Хрещатик, 36***
Кінцевий бенефіціарний власник (контролер) *за даними Єдиного державного реєстру юридичних осіб, фізичних осіб-підприємців та громадських формувань	***Відсутній***
Клопотання	***від 30.05.2019 № 370146048***

2. Відомості про земельну ділянку 90:004:0097к

Місце розташування (адреса)	***м. Київ, р-н Дарницький, просп. Петра Григоренка, 28***
Площа	***0.42 га***
Вид та термін користування	***постійне користування***
Вид використання	***для облаштування, експлуатації та обслуговування зелених насаджень (сквер)***

3. Обґрунтування прийняття рішення

На клопотання зацікавленої особи відповідно до статей 9, 123 Земельного кодексу України та Порядку набуття прав на землю із земель комунальної власності у місті Києві, затвердженого рішенням Київради від 20 квітня 2017 року № 241/2463, Департаментом земельних ресурсів виконавчого органу Київської міської ради (Київської міської державної адміністрації) розроблено проект рішення Київської міської ради.

4. Мета прийняття рішення.

Метою прийняття рішення є забезпечення реалізації встановленого Земельним кодексом України права особи на оформлення права користування (власності) на землю.

5. Особливі характеристики ділянки.

Наявність будівель і споруд на ділянці: ***Земельна ділянка вільна від забудови.***

Наявність ДПТ: ***Затверджені плани зонування або ДПТ відсутні.***

Функціональне призначення згідно Генплану: ***Відповідно до Генерального плану міста, територія за функціональним призначенням належить до території багатоповерхової житлової забудови (витяг з містобудівного кадастру від 02 липня 2019 року № 6456/0/12-53/12-03-19).***

Правовий режим: ***Земельна ділянка комунальної власності територіальної громади міста Києва.***

Розташування в зеленій зоні: ***Відповідно до рішення Київської міської ради від 12 листопада 2012 року № 667/8004 «Про надання статусу скверу земельній ділянці площею 0,8745 га між будинками на проспекті П. Григоренка, 28 у Дарницькому районі м. Києва" земельній ділянці надано статус скверу та внесено зміни до Програми розвитку зеленої зони міста Києва до 2010 року та концепції формування зелених насаджень в центральній частині міста (зі змінами) та включено до переліку озеленених територій загального користування міста Києва.***

Інші особливості:

6. Стан нормативно-правової бази у даній сфері правового регулювання.

Загальні засади та порядок отримання дозволу на розроблення документації із землеустрою визначено статтями 9, 123 Земельного кодексу України.

7. Фінансово-економічне обґрунтування.

Реалізація рішення не потребує додаткових витрат міського бюджету.

8. Прогноз соціально-економічних та інших наслідків прийняття рішення.

Наслідками прийняття розробленого проекту рішення стане:

- реалізація зацікавленою особою своїх прав щодо використання земельної ділянки;

Доповідач: директор Департаменту земельних ресурсів Петро ОЛЕНИЧ

Директор Департаменту
земельних ресурсів **Петро ОЛЕНИЧ**

26

08/231-2901/ПР
30.09.2019

КИЇВСЬКА МІСЬКА РАДА

IX СЕСІЯ VIII СКЛИКАННЯ

РІШЕННЯ

_____№_____

431015330

Про надання Київському комунальному об'єднанню зеленого будівництва та експлуатації зелених насаджень міста "Київзеленбуд" дозволу на розроблення проекту землеустрою щодо відведення у постійне користування земельної ділянки для експлуатації та обслуговування зелених насаджень загального користування (скверу) на вул. Зарічній, 45 та просп. Миколи Бажана у Дарницькому районі міста Києва

Розглянувши клопотання про надання дозволу на розроблення проекту землеустрою щодо відведення земельної ділянки та додані документи, керуючись статтями 9, 123 Земельного кодексу України, Законом України "Про внесення змін до деяких законодавчих актів України щодо розмежування земель державної та комунальної власності", пунктом 34 частини першої статті 26 Закону України "Про місцеве самоврядування в Україні", Київська міська рада

ВИРІШИЛА:

1. Надати Київському комунальному об'єднанню зеленого будівництва та експлуатації зелених насаджень міста "Київзеленбуд" дозвіл на розроблення проекту землеустрою щодо відведення земельної ділянки орієнтовною площею 0,45 га у постійне користування для експлуатації та обслуговування зелених насаджень загального користування (скверу) на вул. Зарічній, 45 та просп. Миколи Бажана у Дарницькому районі міста Києва за рахунок земель комунальної власності територіальної громади міста Києва згідно з план-схемою (додаток до рішення) (справа № 431015330).

2. Встановити строк дії цього рішення один рік.
3. Контроль за виконанням цього рішення покласти на постійну комісію Київської міської ради з питань містобудування, архітектури та землекористування.

Київський міський голова Віталій КЛИЧКО

ПОДАННЯ:

Заступник голови Київської міської державної адміністрації — Олександр СПАСИБКО

Директор Департаменту земельних ресурсів виконавчого органу Київської міської ради (Київської міської державної адміністрації) — Петро ОЛЕНИЧ

Заступник директора Департаменту – начальник юридичного управління Департаменту земельних ресурсів виконавчого органу Київської міської ради (Київської міської державної адміністрації) — Алла ВАСИЛЕНКО

ПОГОДЖЕНО:

Постійна комісія Київської міської ради з питань містобудування, архітектури та землекористування

Голова — Олександр МІЩЕНКО

Секретар — Іван КАРТАВИЙ

Начальник управління правового забезпечення діяльності Київської міської ради — Ганна ГАРШИНА

Постійна комісія Київської міської ради з питань екологічної політики

Голова — Костянтин ЯЛОВИЙ

Секретар — Олексій НОВІКОВ

До справи
№ 431015330

ПОЯСНЮВАЛЬНА ЗАПИСКА

№ ПЗН-967 від 10.09.2019

до проекту рішення Київської міської ради:

Про надання Київському комунальному об'єднанню зеленого будівництва та експлуатації зелених насаджень міста "Київзеленбуд" дозволу на розроблення проекту землеустрою щодо відведення у постійне користування земельної ділянки для обслуговування та експлуатації зелених насаджень загального користування (сквер) на вул. Зарічній, 45 та просп. Миколи Бажана у Дарницькому районі міста Києва

1. Юридична особа:

Назва	***Київське комунальне об'єднання зеленого будівництва та експлуатації зелених насаджень міста "Київзеленбуд"***
Перелік засновників (учасників) *за даними Єдиного державного реєстру юридичних осіб, фізичних осіб-підприємців та громадських формувань	***КИЇВСЬКА МІСЬКА ДЕРЖАВНА АДМІНІСТРАЦІЯ*** ***Код ЄДРПОУ засновника: 00022527*** ***Адреса засновника: 01044, м. Київ, Шевченківський р-н, вул. Хрещатик, 36***
Кінцевий бенефіціарний власник (контролер) *за даними Єдиного державного реєстру юридичних осіб, фізичних осіб-підприємців та громадських формувань	***Відсутній***
Клопотання	***від 26.04.2019 № 431015330***

2. Відомості про земельну ділянку 90:013:0082к

Місце розташування (адреса)	***м. Київ, р-н Дарницький, вул. Зарічна, 45 та просп. Миколи Бажана***
Площа	***0,45 га***
Вид та термін користування	***постійне користування***
Вид використання	***для експлуатації та обслуговування зелених насаджень загального користування (скверу)***

3. Обґрунтування прийняття рішення

На клопотання зацікавленої особи відповідно до статей 9, 123 Земельного кодексу України та Порядку набуття прав на землю із земель комунальної власності у місті Києві, затвердженого рішенням Київради від 20 квітня 2017 року № 241/2463, Департаментом земельних ресурсів виконавчого органу Київської міської ради (Київської міської державної адміністрації) розроблено проект рішення Київської міської ради.

4. Мета прийняття рішення.

Метою прийняття рішення є забезпечення реалізації встановленого Земельним кодексом України права особи на оформлення права користування (власності) на землю.

5. Особливі характеристики ділянки.

Наявність будівель і споруд на ділянці: ***Земельна ділянка вільна від капітальної забудови. На ділянці розміщені кіоски.***

Наявність ДПТ: ***Частина земельної ділянки входить в межі земельної ділянки, на яку відповідно до рішення Київської міської ради від 15 листопада 2007 року № 1218/4051 затверджено детальний план території 11-го мікрорайону Позняки-Західні у Дарницькому районі м. Києва.***

Функціональне призначення згідно Генплану: ***Відповідно до Генерального плану міста, територія за функціональним призначенням належить частково до території громадських будівель та споруд та частково до території вулиць і доріг (витяг з містобудівного кадастру від 23 травня 2019 року № 5296/0/12-53/12-03-19).***

Правовий режим: ***Земельна ділянка комунальної власності територіальної громади міста Києва.***

Розташування в зеленій зоні: ***Відповідно до рішення Київської міської ради від 14 вересня 2017 року № 23/3030 «Про надання статусу скверу земельним ділянкам, розташованим на вулиці Зарічній, 45 та проспекті Миколи Бажана, б/н у Дарницькому районі м. Києва» земельним ділянкам надано статус скверу та внесено зміни до Програми розвитку зеленої зони міста Києва до 2010 року та концепції формування зелених насаджень в центральній частині міста (зі змінами) та включено до переліку озеленених територій загального користування міста Києва.***

6. **Стан нормативно-правової бази у даній сфері правового регулювання.**

Загальні засади та порядок отримання дозволу на розроблення документації із землеустрою визначено статтями 9, 123 Земельного кодексу України.

7. **Фінансово-економічне обґрунтування.**

Реалізація рішення не потребує додаткових витрат міського бюджету.

8. **Прогноз соціально-економічних та інших наслідків прийняття рішення.**

Наслідками прийняття розробленого проекту рішення стане:

- реалізація зацікавленою особою своїх прав щодо використання земельної ділянки;

Доповідач: директор Департаменту земельних ресурсів Петро ОЛЕНИЧ

Директор Департаменту
земельних ресурсів

Петро ОЛЕНИЧ

Додаток
до рішення Київської міської ради
від _____ № _____

План-схема
до дозволу на розроблення проекту землеустрою щодо відведення земельної ділянки

клопотання	**від 26.04.2019 № 431015330**
код земельної ділянки	**90:013:0082к**
юридична/фізична особа	**Київське комунальне об'єднання зеленого будівництва та експлуатації зелених насаджень міста "Київзеленбуд"**
адреса земельної ділянки	**м. Київ, р-н Дарницький, вул. Зарічна, 45 просп. Миколи Бажана**
вид землекористування	**постійне користування**
вид користування земельної ділянки	**для експлуатації та обслуговування зелених насаджень загального користування (скверу)**
орієнтовний розмір	**0,45 га**

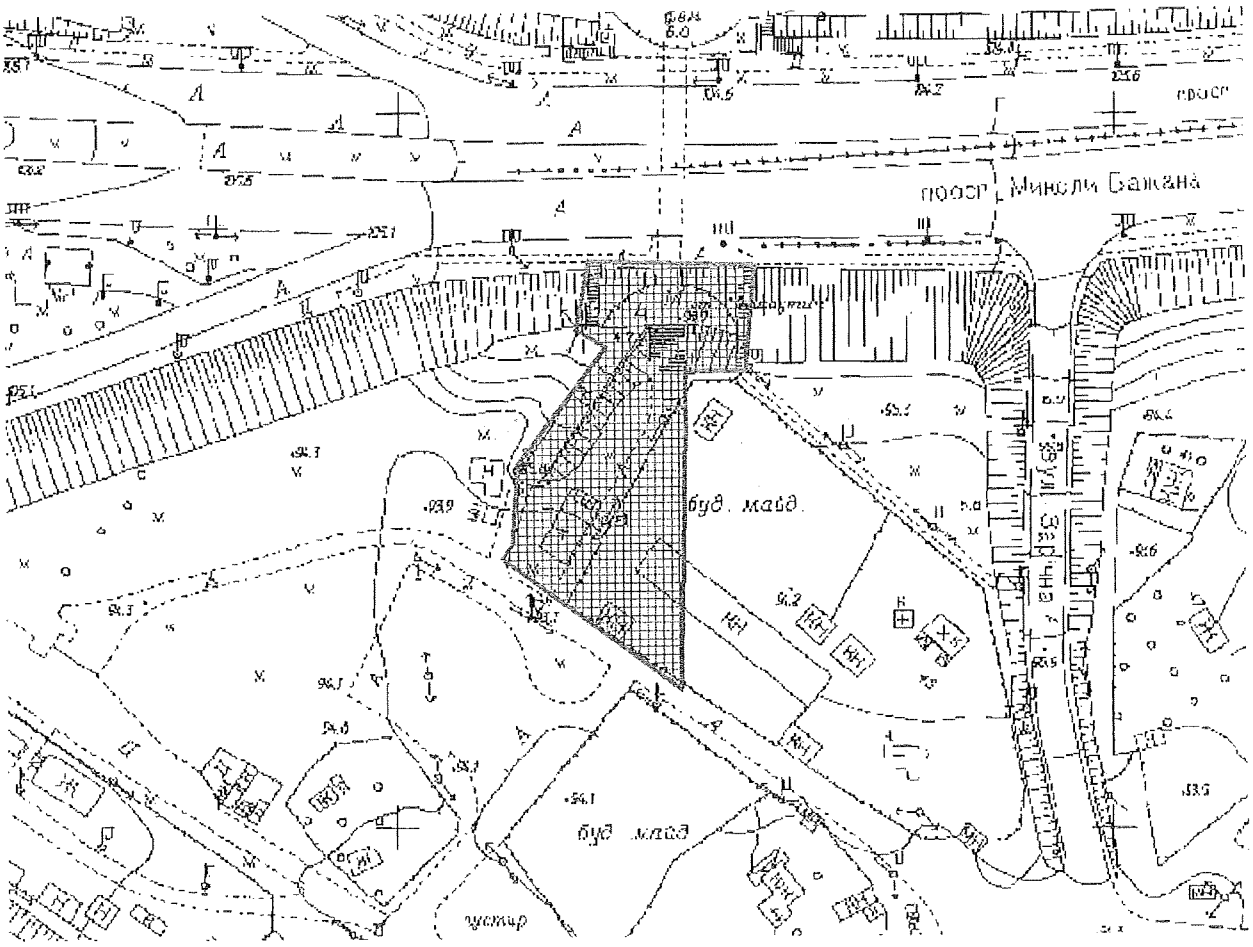

Київський міський голова Віталій КЛИЧКО

27

08/231-2978/ПР
02.10.2019

КИЇВСЬКА МІСЬКА РАДА

IX СЕСІЯ VIII СКЛИКАННЯ

РІШЕННЯ

_____№_____

513001149

Про надання Київському комунальному об'єднанню зеленого будівництва та експлуатації зелених насаджень міста "Київзеленбуд" дозволу на розроблення проекту землеустрою щодо відведення земельної ділянки у постійне користування для обслуговування та експлуатації зелених насаджень загального користування на вул. Космонавта Волкова, 2 у Деснянському районі міста Києва

Розглянувши клопотання про надання дозволу на розроблення проекту землеустрою щодо відведення земельної ділянки та додані документи, керуючись статтями 9, 123 Земельного кодексу України, Законом України "Про внесення змін до деяких законодавчих актів України щодо розмежування земель державної та комунальної власності", пунктом 34 частини першої статті 26 Закону України "Про місцеве самоврядування в Україні", Київська міська рада

ВИРІШИЛА:

1. Надати Київському комунальному об'єднанню зеленого будівництва та експлуатації зелених насаджень міста "Київзеленбуд" дозвіл на розроблення проекту землеустрою щодо відведення земельної ділянки орієнтовною площею 0,79 га у постійне користування для обслуговування та експлуатації зелених насаджень загального користування на вул. Космонавта Волкова, 2 у Деснянському районі міста Києва за рахунок земель комунальної власності територіальної громади міста Києва згідно з план-схемою (додаток до рішення) (справа № 513001149).
2. Встановити строк дії цього рішення один рік.

3. Контроль за виконанням цього рішення покласти на постійну комісію Київської міської ради з питань містобудування, архітектури та землекористування.

Київський міський голова Віталій КЛИЧКО

ПОДАННЯ:

Заступник голови Київської міської державної адміністрації — Олександр Кепон ~~Олександр СПАСИБКО~~

Директор Департаменту земельних ресурсів виконавчого органу Київської міської ради (Київської міської державної адміністрації) — Петро ОЛЕНИЧ

Заступник директора Департаменту – начальник юридичного управління Департаменту земельних ресурсів виконавчого органу Київської міської ради (Київської міської державної адміністрації) — Алла ВАСИЛЕНКО

ПОГОДЖЕНО:

Постійна комісія Київської міської ради з питань містобудування, архітектури та землекористування

Голова — Олександр МІЩЕНКО

Секретар — Іван КАРТАВИЙ

Начальник управління правового забезпечення діяльності Київської міської ради — Ганна ГАРШИНА

Постійна комісія Київської міської ради з питань екологічної політики

Голова — Костянтин ЯЛОВИЙ

Секретар — Олексій НОВІКОВ

До справи
№ 513001149

ПОЯСНЮВАЛЬНА ЗАПИСКА

№ ПЗН-470 від 10.09.2019

до проекту рішення Київської міської ради:

Про надання Київському комунальному об'єднанню зеленого будівництва та експлуатації зелених насаджень міста "Київзеленбуд" дозволу на розроблення проекту землеустрою щодо відведення земельної ділянки у постійне користування для обслуговування та експлуатації зелених насаджень загального користування на вул. Космонавта Волкова, 2 у Деснянському районі міста Києва

1. Юридична особа:

Назва	***Київське комунальне об'єднання зеленого будівництва та експлуатації зелених насаджень міста "Київзеленбуд"***
Перелік засновників (учасників) *за даними Єдиного державного реєстру юридичних осіб, фізичних осіб-підприємців та громадських формувань	***КИЇВСЬКА МІСЬКА ДЕРЖАВНА АДМІНІСТРАЦІЯ*** ***Код ЄДРПОУ засновника: 00022527*** ***Адреса засновника: 01044,м. Київ, Шевченківський р-н, вул. Хрещатик, 36***
Кінцевий бенефіціарний власник (контролер) *за даними Єдиного державного реєстру юридичних осіб, фізичних осіб-підприємців та громадських формувань	***Відсутній***
Клопотання	***від 31.07.2019 № 513001149***

2. Відомості про земельну ділянку 62:025:0109к

Місце розташування (адреса)	***м. Київ, р-н Деснянський, вул. Космонавта Волкова, 2***
Площа	***0,79 га***
Вид та термін користування	***постійне користування***
Вид використання	***для обслуговування та експлуатації зелених насаджень загального користування***

3. Обґрунтування прийняття рішення

На клопотання зацікавленої особи відповідно до статей 9, 123 Земельного кодексу України та Порядку набуття прав на землю із земель комунальної власності у місті Києві, затвердженого рішенням Київради від 20 квітня 2017 року № 241/2463, Департаментом земельних ресурсів виконавчого органу Київської міської ради (Київської міської державної адміністрації) розроблено проект рішення Київської міської ради.

4. Мета прийняття рішення.

Метою прийняття рішення є забезпечення реалізації встановленого Земельним кодексом України права особи на оформлення права користування (власності) на землю.

5. Особливі характеристики ділянки.

Наявність будівель і споруд на ділянці: ***На земельній ділянці розташована будівля орієнтовною площею 200 кв.м, документи що посвідчують право власності на нерухоме майно у Департаменті земельних ресурсів відсутні.***

Наявність ДПТ: ***Затверджені плани зонування або ДПТ відсутні.***

Функціональне призначення згідно Генплану: ***Відповідно до Генерального плану міста, територія за функціональним призначенням належить до території багатоповерхової житлової забудови (витяг з містобудівного кадастру від 06 серпня 2019 року № 7613/0/12-53/12-03-19).***

Правовий режим: ***Земельна ділянка комунальної власності територіальної громади міста Києва.***

Розташування в зеленій зоні: ***Відповідно до рішення Київської міської ради від 16 травня 2019 року № 916/7572 «Про надання статусу скверу земельній ділянці, розташованій на вул. Волкова, 2 у Деснянському районі м. Києва» земельній ділянці площею 0,79 га надано статус скверу та внесено зміни до Програми розвитку зеленої зони міста Києва до 2010 року та концепції формування зелених насаджень в центральній частині міста (зі змінами) та включено до переліку озеленених територій загального користування міста Києва.***

6. **Стан нормативно-правової бази у даній сфері правового регулювання.**

Загальні засади та порядок отримання дозволу на розроблення документації із землеустрою визначено статтями 9, 123 Земельного кодексу України.

7. **Фінансово-економічне обґрунтування.**

Реалізація рішення не потребує додаткових витрат міського бюджету.

8. **Прогноз соціально-економічних та інших наслідків прийняття рішення.**

Наслідками прийняття розробленого проекту рішення стане:

- реалізація зацікавленою особою своїх прав щодо використання земельної ділянки;

Доповідач: директор Департаменту земельних ресурсів Петро ОЛЕНИЧ

Директор Департаменту
земельних ресурсів **Петро ОЛЕНИЧ**

Додаток
до рішення Київської міської ради
від _____ № _____

План-схема
до дозволу на розроблення проекту землеустрою щодо відведення земельної ділянки

клопотання	**від 31.07.2019 № 513001149**
код земельної ділянки	**62:025:0109**
юридична/фізична особа	**Київське комунальне об'єднання зеленого будівництва та експлуатації зелених насаджень міста "Київзеленбуд"**
адреса земельної ділянки	**м. Київ, р-н Деснянський, вул. Космонавта Волкова, 2**
вид землекористування	**постійне користування**
вид користування земельної ділянки	**для обслуговування та експлуатації зелених насаджень загального користування**
орієнтовний розмір	**0,79 га**

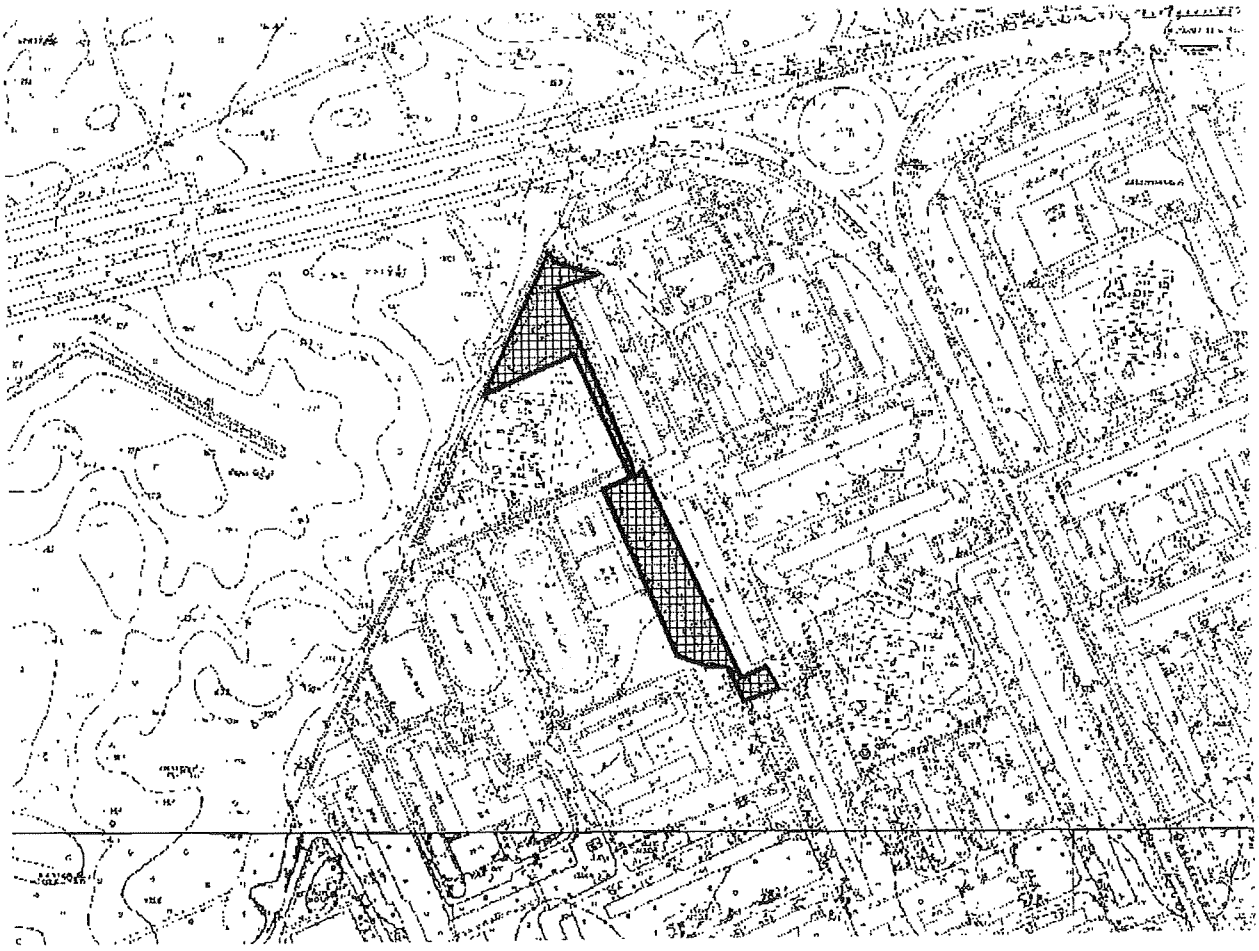

Київський міський голова Віталій КЛИЧКО

28

08/231-2979/ПР
02.10.2019

КИЇВСЬКА МІСЬКА РАДА

IX СЕСІЯ VIII СКЛИКАННЯ

РІШЕННЯ

_____№_____

561201955

Про надання Київському комунальному об'єднанню зеленого будівництва та експлуатації зелених насаджень міста "Київзеленбуд" дозволу на розроблення проекту землеустрою щодо відведення у постійне користування земельної ділянки для створення, облаштування та експлуатації скверу біля буд. 1/2 на вул. Митрополита Андрея Шептицького у Дніпровському районі міста Києва

Розглянувши клопотання про надання дозволу на розроблення проекту землеустрою щодо відведення земельної ділянки та додані документи, керуючись статтями 9, 123 Земельного кодексу України, Законом України "Про внесення змін до деяких законодавчих актів України щодо розмежування земель державної та комунальної власності", пунктом 34 частини першої статті 26 Закону України "Про місцеве самоврядування в Україні", Київська міська рада

ВИРІШИЛА:

1. Надати Київському комунальному об'єднанню зеленого будівництва та експлуатації зелених насаджень міста "Київзеленбуд" дозвіл на розроблення проекту землеустрою щодо відведення земельної ділянки орієнтовною площею 0,10 га у постійне користування для створення, облаштування та експлуатації скверу біля буд. 1/2 на вул. Митрополита Андрея Шептицького у районі міста Києва за рахунок земель комунальної власності територіальної громади міста Києва згідно з план-схемою (додаток до рішення) (справа № 561201955).

2. Встановити строк дії цього рішення один рік.

3. Контроль за виконанням цього рішення покласти на постійну комісію Київської міської ради з питань містобудування, архітектури та землекористування.

Київський міський голова Віталій КЛИЧКО

ПОДАННЯ:

Заступник голови Київської міської державної адміністрації — Вячеслав Кечор ~~Олександр СПАСИБКО~~

Директор Департаменту земельних ресурсів виконавчого органу Київської міської ради (Київської міської державної адміністрації) — Петро ОЛЕНИЧ

Заступник директора Департаменту – начальник юридичного управління Департаменту земельних ресурсів виконавчого органу Київської міської ради (Київської міської державної адміністрації) — Алла ВАСИЛЕНКО

ПОГОДЖЕНО:

Постійна комісія Київської міської ради з питань містобудування, архітектури та землекористування

Голова — Олександр МІЩЕНКО

Секретар — Іван КАРТАВИЙ

Начальник управління правового забезпечення діяльності Київської міської ради — Ганна ГАРШИНА

Постійна комісія Київської міської ради з питань екологічної політики

Голова — Костянтин ЯЛОВИЙ

Секретар — Олексій НОВІКОВ

До справи
№ 561201955

ПОЯСНЮВАЛЬНА ЗАПИСКА

№ ПЗН-1596 від 12.09.2019

до проекту рішення Київської міської ради:

Про надання Київському комунальному об'єднанню зеленого будівництва та експлуатації зелених насаджень міста "Київзеленбуд" дозволу на розроблення проекту землеустрою щодо відведення земельної ділянки у постійне користування для створення, облаштування та експлуатації скверу біля буд. 1/2 на вул. Митрополита Андрея Шептицького, у Дніпровському районі міста Києва

1. Юридична особа:

Назва	***Київське комунальне об'єднання зеленого будівництва та експлуатації зелених насаджень міста "Київзеленбуд"***
Перелік засновників (учасників) *за даними Єдиного державного реєстру юридичних осіб, фізичних осіб-підприємців та громадських формувань	***КИЇВСЬКА МІСЬКА ДЕРЖАВНА АДМІНІСТРАЦІЯ*** ***Код ЄДРПОУ засновника: 00022527*** ***Адреса засновника: 01044, м. Київ, Шевченківський р-н, вул. Хрещатик, 36***
Кінцевий бенефіціарний власник (контролер) *за даними Єдиного державного реєстру юридичних осіб, фізичних осіб-підприємців та громадських формувань	***Відсутній***
Клопотання	***від 22.04.2019 № 561201955***

2. Відомості про земельну ділянку 66:177:0111к

Місце розташування (адреса)	***м. Київ, р-н Дніпровський, біля буд. 1/2 на вул. Митрополита Андрея Шептицького***
Площа	***0,10 га***
Вид та термін користування	***постійне користування***
Вид використання	***для створення, облаштування та експлуатації скверу***

3. Обґрунтування прийняття рішення

На клопотання зацікавленої особи відповідно до статей 9, 123 Земельного кодексу України та Порядку набуття прав на землю із земель комунальної власності у місті Києві, затвердженого рішенням Київради від 20 квітня 2017 року № 241/2463, Департаментом земельних ресурсів виконавчого органу Київської міської ради (Київської міської державної адміністрації) розроблено проект рішення Київської міської ради.

4. Мета прийняття рішення.

Метою прийняття рішення є забезпечення реалізації встановленого Земельним кодексом України права особи на оформлення права користування (власності) на землю.

5. Особливі характеристики ділянки.

Наявність будівель і споруд на ділянці: ***Не забудована, на ній виявлені захоронення та встановлені надгробні плити загиблим героям (лист ПП "ВОЛНА" від 06.11.2017 № 01/11).***

Наявність ДПТ: ***Затверджені плани зонування або ДПТ відсутні.***

Функціональне призначення згідно Генплану: ***Відповідно до Генерального плану міста, затвердженого рішенням Київради від 28.03.2002 № 370/1804, земельна ділянка за функціональним призначенням належить до території багатоповерхової житлової забудови (витяг з містобудівного кадастру від 23.05.2019 № 5294/0/12-53/12-03-19).***

Правовий режим: ***Земельна ділянка комунальної власності територіальної громади міста Києва.***

Розташування в зеленій зоні: ***Рішенням Київської міської ради від 31.01.2019 № 12/6668 надано статус скверу земельній ділянці, розташованій біля будинку 1/2 на вулиці Митрополита Андрея Шептицького у Дніпровському районі м. Києва та включено до Програми розвитку зеленої зони м. Києва до 2010 року та концепції формування зелених насаджень в центральній частині міста, затвердженої рішенням Київської міської ради від 19.07.2005 № 806/3381 (термін дії якої продовжено до 2020 року відповідно до рішення Київської міської ради від 14.07.2016 № 729/729).***

Інші особливості: ***Пунктом 6 рішення КМР від 20.12.2017 № 1038/4045 «Про поділ земельної ділянки, поновлення та внесення змін до договору оренди земельної ділянки, що перебуває в оренді приватного підприємства фірми «Волна» для реконструкції з добудовою ресторану та подальшими його експлуатацією і обслуговуванням на вул. Митрополита Андрея Шептицького,1/2 (літ. «Б») у Дніпровському районі м. Києва» земельну ділянку площею 0,0987 га (кадастровий номер 8000000000:66:177:0111) зараховано до земель запасу житлової та громадської забудови.***

6. Стан нормативно-правової бази у даній сфері правового регулювання.

Загальні засади та порядок отримання дозволу на розроблення документації із землеустрою визначено статтями 9, 123 Земельного кодексу України.

7. Фінансово-економічне обґрунтування.

Реалізація рішення не потребує додаткових витрат міського бюджету.

8. Прогноз соціально-економічних та інших наслідків прийняття рішення.

Наслідками прийняття розробленого проекту рішення стане:

- реалізація зацікавленою особою своїх прав щодо використання земельної ділянки;

Доповідач: директор Департаменту земельних ресурсів Петро ОЛЕНИЧ

Директор Департаменту
земельних ресурсів **Петро ОЛЕНИЧ**

Додаток
до рішення Київської міської ради
від _____ № _____

План-схема
до дозволу на розроблення проекту землеустрою щодо відведення земельної ділянки

клопотання	**від 22.04.2019 № 561201955**
код земельної ділянки	**66:177:0111**
юридична/фізична особа	**Київське комунальне об'єднання зеленого будівництва та експлуатації зелених насаджень міста "Київзеленбуд"**
адреса земельної ділянки	**м. Київ, р-н Дніпровський, біля буд.1/2 на вул.Митрополита Андрея Шептицького**
вид землекористування	**постійне користування**
вид користування земельної ділянки	**для створення, облаштування та експлуатації скверу**
орієнтовний розмір	**0,10 га**

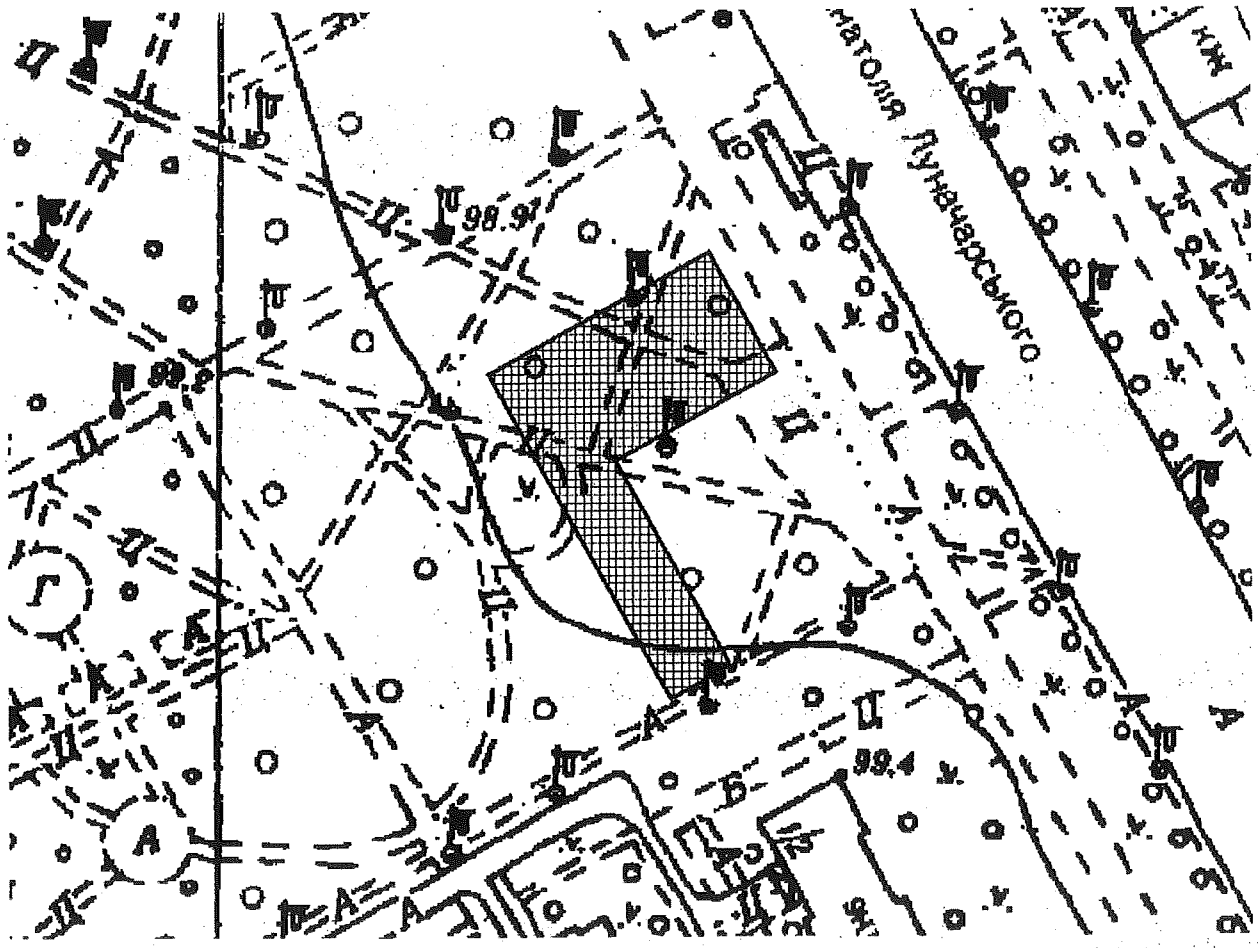

Київський міський голова Віталій КЛИЧКО

29

08/231 – 3059/пр
09.10.2019

КИЇВСЬКА МІСЬКА РАДА

IX СЕСІЯ VIII СКЛИКАННЯ

РІШЕННЯ

_____№_____

201550636

Про надання Київському комунальному об'єднанню зеленого будівництва та експлуатації зелених насаджень міста "Київзеленбуд" дозволу на розроблення проекту землеустрою щодо відведення земельної ділянки у постійне користування для обслуговування та експлуатації скверу на Русанівській набережній, 6-а у Дніпровському районі міста Києва

Розглянувши клопотання про надання дозволу на розроблення проекту землеустрою щодо відведення земельної ділянки та додані документи, керуючись статтями 9, 123 Земельного кодексу України, Законом України "Про внесення змін до деяких законодавчих актів України щодо розмежування земель державної та комунальної власності", пунктом 34 частини першої статті 26 Закону України "Про місцеве самоврядування в Україні", Київська міська рада

ВИРІШИЛА:

1. Надати Київському комунальному об'єднанню зеленого будівництва та експлуатації зелених насаджень міста "Київзеленбуд" дозвіл на розроблення проекту землеустрою щодо відведення земельної ділянки орієнтовною площею 0,41 га у постійне користування для обслуговування та експлуатації скверу на Русанівській набережній, 6-а у Дніпровському районі міста Києва за рахунок земель комунальної власності територіальної громади міста Києва згідно з план-схемою (додаток до рішення) (справа № 201550636).
2. Встановити строк дії цього рішення один рік.
3. Контроль за виконанням цього рішення покласти на постійну комісію Київської міської ради з питань містобудування, архітектури та землекористування.

Київський міський голова Віталій КЛИЧКО

ПОДАННЯ:

Заступник голови Київської міської державної адміністрації — Олександр СПАСИБКО

Директор Департаменту земельних ресурсів виконавчого органу Київської міської ради (Київської міської державної адміністрації) — Петро ОЛЕНИЧ

Заступник директора Департаменту – начальник юридичного управління Департаменту земельних ресурсів виконавчого органу Київської міської ради (Київської міської державної адміністрації) — Алла ВАСИЛЕНКО

Марія Дегтяренко

ПОГОДЖЕНО:

Постійна комісія Київської міської ради з питань містобудування, архітектури та землекористування

Голова — Олександр МІЩЕНКО

Секретар — Іван КАРТАВИЙ

Начальник управління правового забезпечення діяльності Київської міської ради — Ганна ГАРШИНА

Постійна комісія Київської міської ради з питань екологічної політики

Голова — Костянтин ЯЛОВИЙ

Секретар — Олексій НОВІКОВ

До справи
№ 201550636

ПОЯСНЮВАЛЬНА ЗАПИСКА

№ ПЗН-1498 від 10.09.2019

до проекту рішення Київської міської ради:

Про надання Київському комунальному об'єднанню зеленого будівництва та експлуатації зелених насаджень міста "Київзеленбуд" дозволу на розроблення проекту землеустрою щодо відведення земельної ділянки у постійне користування для обслуговування та експлуатації скверу на Русанівській набережній, 6-а у Дніпровському районі міста Києва

1. Юридична особа:

Назва	***Київське комунальне об'єднання зеленого будівництва та експлуатації зелених насаджень міста "КИЇВЗЕЛЕНБУД"***
Перелік засновників (учасників) *за даними Єдиного державного реєстру юридичних осіб, фізичних осіб-підприємців та громадських формувань	***КИЇВСЬКА МІСЬКА ДЕРЖАВНА АДМІНІСТРАЦІЯ*** ***Код ЄДРПОУ засновника: 00022527*** ***Адреса засновника: 01044,м. Київ, Шевченківський р-н, вул. Хрещатик, 36***
Кінцевий бенефіціарний власник (контролер) *за даними Єдиного державного реєстру юридичних осіб, фізичних осіб-підприємців та громадських формувань	***Відсутній***
Клопотання	***від 05.07.2019 № 201550636***

2. Відомості про земельну ділянку 63:083:0057к

Місце розташування (адреса)	***м. Київ, р-н Дніпровський, Русанівська набережна, 6-а***
Площа	***0,41 га***
Вид та термін користування	***постійне користування***
Вид використання	***для обслуговування та експлуатації скверу***

3. Обґрунтування прийняття рішення

На клопотання зацікавленої особи відповідно до статей 9, 123 Земельного кодексу України та Порядку набуття прав на землю із земель комунальної власності у місті Києві, затвердженого рішенням Київради від 20 квітня 2017 року № 241/2463, Департаментом земельних ресурсів виконавчого органу Київської міської ради (Київської міської державної адміністрації) розроблено проект рішення Київської міської ради.

4. Мета прийняття рішення.

Метою прийняття рішення є забезпечення реалізації встановленого Земельним кодексом України права особи на оформлення права користування (власності) на землю.

5. Особливі характеристики ділянки.

Наявність будівель і споруд на ділянці: ***Земельна ділянка вільна від забудови.***

Наявність ДПТ: ***Затверджені плани зонування або ДПТ відсутні.***

Функціональне призначення згідно Генплану: ***Відповідно до Генерального плану міста, територія за функціональним призначенням належить до території багатоповерхової житлової забудови (витяг з містобудівного кадастру від 12 липня 2019 року № 6925/0/12-53/12-03-19).***

Правовий режим: ***Земельна ділянка комунальної власності територіальної громади міста Києва.***

Розташування в зеленій зоні: ***Відповідно до рішення Київської міської ради від 15 лютого 2018 року № 36/4100 «Про надання статусу скверу земельній ділянці, що знаходиться за адресою : Русанівська набережна, 6 літера А у Дніпровському районі міста Києва" земельній ділянці площею 0,41 га надано статус скверу та внесено зміни до Програми розвитку зеленої зони міста Києва до 2010 року та концепції формування зелених насаджень в центральній частині міста (зі змінами) та включено до переліку озеленених територій загального користування міста Києва.***

6. **Стан нормативно-правової бази у даній сфері правового регулювання.**

Загальні засади та порядок отримання дозволу на розроблення документації із землеустрою визначено статтями 9, 123 Земельного кодексу України.

7. **Фінансово-економічне обґрунтування.**

Реалізація рішення не потребує додаткових витрат міського бюджету.

8. **Прогноз соціально-економічних та інших наслідків прийняття рішення.**

Наслідками прийняття розробленого проекту рішення стане:

- реалізація зацікавленою особою своїх прав щодо використання земельної ділянки;

Доповідач: директор Департаменту земельних ресурсів Петро ОЛЕНИЧ

Директор Департаменту
земельних ресурсів **Петро ОЛЕНИЧ**

Додаток
до рішення Київської міської ради
від _____ № _____

План-схема
до дозволу на розроблення проекту землеустрою щодо відведення земельної ділянки

клопотання	**від 05.07.2019 *№ 201550636***
код земельної ділянки	**63:083:0057к**
юридична/фізична особа	**Київське комунальне об'єднання зеленого будівництва та експлуатації зелених насаджень міста "КИЇВЗЕЛЕНБУД"**
адреса земельної ділянки	**м. Київ, р-н Дніпровський, Русанівська набережна, 6-а**
вид землекористування	**постійне користування**
вид користування земельної ділянки	**для обслуговування та експлуатації скверу**
орієнтовний розмір	**0,41 га**

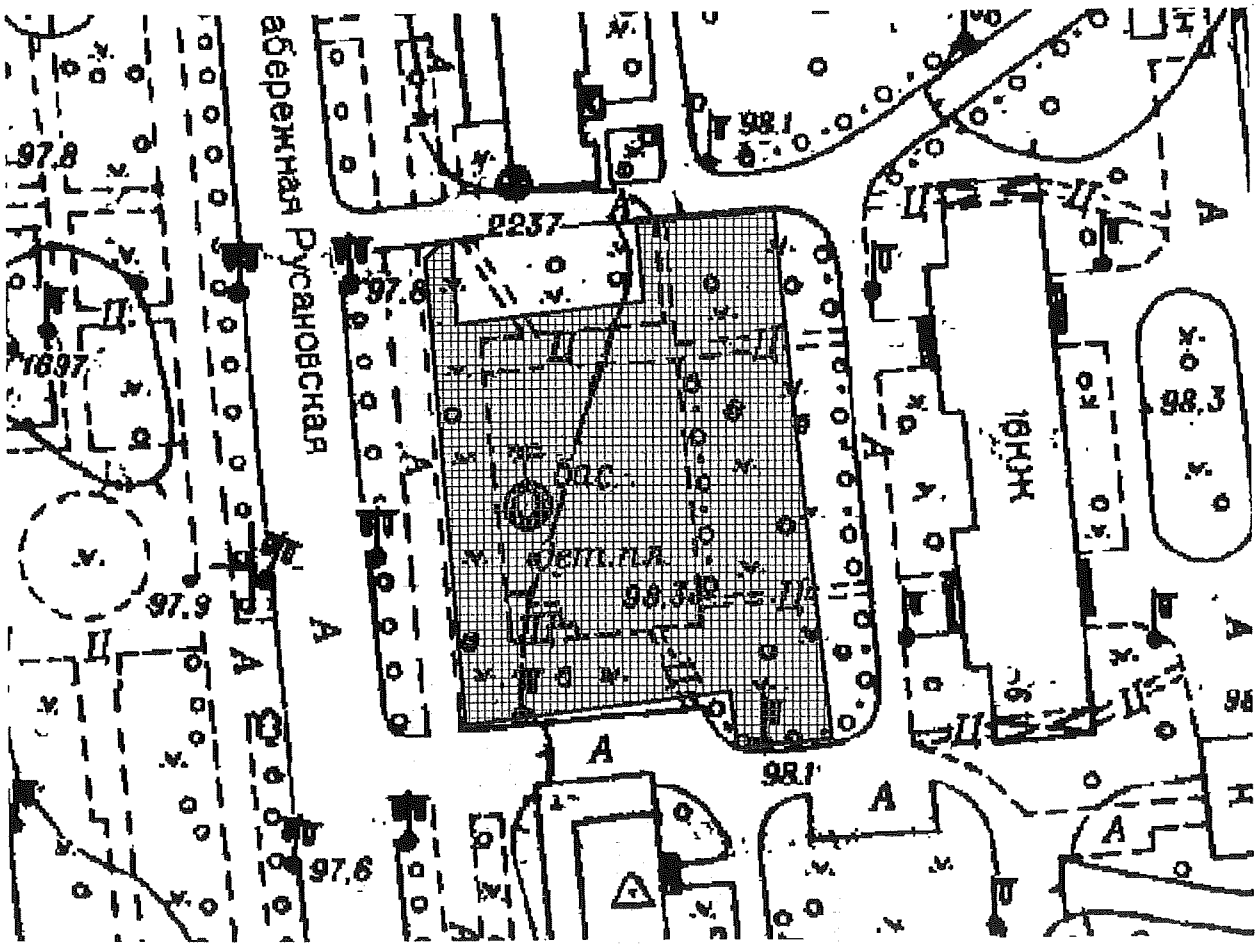

Київський міський голова Віталій КЛИЧКО

30

08/231-2980/ПР
02.10.2019

КИЇВСЬКА МІСЬКА РАДА

IX СЕСІЯ VIII СКЛИКАННЯ

РІШЕННЯ

_____№_____

696550135

Про надання Київському комунальному об'єднанню зеленого будівництва та експлуатації зелених насаджень міста «Київзеленбуд» дозволу на розроблення проекту землеустрою щодо відведення земельної ділянки у постійне користування для обслуговування та експлуатації зелених насаджень (скверу) на перетині Стратегічного шосе та просп. Науки у Голосіївському районі міста Києва

Розглянувши клопотання про надання дозволу на розроблення проекту землеустрою щодо відведення земельної ділянки Київському комунальному об'єднанню зеленого будівництва та експлуатації зелених насаджень міста «Київзеленбуд» на перетині Статегічного шосе та просп. Науки у Голосіївському районі міста Києва та додані документи, керуючись статтями 9, 123 Земельного кодексу України, Законом України «Про внесення змін до деяких законодавчих актів України щодо розмежування земель державної та комунальної власності», пунктом 34 частини першої статті 26 Закону України «Про місцеве самоврядування в Україні», Київська міська рада

ВИРІШИЛА:

1. Надати Київському комунальному об'єднанню зеленого будівництва та експлуатації зелених насаджень міста «Київзеленбуд» дозвіл на розроблення проекту землеустрою щодо відведення земельної ділянки орієнтовною площею 0,08 га у постійне користування для обслуговування та експлуатації зелених насаджень (скверу) на перетині Стратегічного шосе та просп. Науки у Голосіївському районі міста Києва за рахунок земель комунальної власності територіальної громади міста Києва згідно з план-схемою (додаток до рішення) (справа № 696550135).
2. Встановити строк дії цього рішення один рік.

3. Контроль за виконанням цього рішення покласти на постійну комісію Київської міської ради з питань містобудування, архітектури та землекористування.

Київський міський голова Віталій КЛИЧКО

ПОДАННЯ:

Заступник голови
Київської міської державної адміністрації — Вячеслав НЕПОП ~~Олександр СПАСИБКО~~

Директор
Департаменту земельних ресурсів
виконавчого органу Київської міської ради
(Київської міської державної адміністрації) — Петро ОЛЕНИЧ

Заступник директора –
начальник юридичного управління
Департаменту земельних ресурсів
виконавчого органу Київської міської ради
(Київської міської державної адміністрації) — Марія Дегтяренко Алла ВАСИЛЕНКО

ПОГОДЖЕНО:

Постійна комісія Київської міської ради
з питань містобудування, архітектури та землекористування

Голова — Олександр МІЩЕНКО

Секретар — Іван КАРТАВИЙ

Начальник управління
правового забезпечення діяльності
Київської міської ради — Ганна ГАРШИНА

Постійна комісія Київської міської ради
з питань екологічної політики

Голова — Костянтин ЯЛОВИЙ

Секретар — Олексій НОВІКОВ

До справи
№ 696550135

ПОЯСНЮВАЛЬНА ЗАПИСКА

№ ПЗН-836 від 03.09.2019

до проекту рішення Київської міської ради:

Про надання Київському комунальному об'єднанню зеленого будівництва та експлуатації зелених насаджень міста «Київзеленбуд» дозволу на розроблення проекту землеустрою щодо відведення земельної ділянки у постійне користування для обслуговування та експлуатації зелених насаджень (скверу) на перетині Стратегічного шосе та просп. Науки у Голосіївському районі міста Києва

1. Юридична особа:

Назва	***Київське комунальне об'єднання зеленого будівництва та експлуатації зелених насаджень міста «Київзеленбуд»***
Перелік засновників (учасників) *за даними Єдиного державного реєстру юридичних осіб, фізичних осіб-підприємців та громадських формувань	***КИЇВСЬКА МІСЬКА ДЕРЖАВНА АДМІНІСТРАЦІЯ*** ***Адреса засновника: 01044, м.Київ, Шевченківський район, ВУЛИЦЯ ХРЕЩАТИК, будинок 36***
Кінцевий бенефіціарний власник (контролер) *за даними Єдиного державного реєстру юридичних осіб, фізичних осіб-підприємців та громадських формувань	***Відсутній***
Клопотання	***від 16.08.2019 № 696550135***

2. Відомості про земельну ділянку 79:243:0016к

Місце розташування (адреса)	***м. Київ, р-н Голосіївський, перетин Стратегічного шосе та просп. Науки***
Площа	***0,08 га***
Вид та термін користування	***постійне користування***
Цільове призначення	***для обслуговування та експлуатації зелених насаджень (скверу)***

3. Обґрунтування прийняття рішення

Відповідно до статті 123 Земельного кодексу України Департаментом земельних ресурсів розроблено вказаний проект рішення Київської міської ради.

4. Мета прийняття рішення.

Метою прийняття рішення є забезпечення реалізації встановленого Земельним кодексом України права особи на оформлення права користування (власності) на землю.

5. Особливі характеристики ділянки.

Наявність будівель і споруд на ділянці: ***Земельна ділянка вільна від забудови.***

Наявність ДПТ: ***Детальний план території не затверджений.***

Функціональне призначення згідно Генплану: ***Часткова територія багатоповерхової житлової забудови, частково територія вулиць і доріг.***

Правовий режим: ***Рішенням Київської міської ради від 26.09.2002 № 19/179 земельна ділянка була передана в оренду на 30 років товариству з обмеженою відповідальністю «СБС-НАДІЯ» для будівництва та обслуговування блоку соціально-побутового та торговельного призначення (договір оренди земельної ділянки від 01.12.2003 № 79-6-00162).***

Рішенням Київської міської ради від 21.11.2017 № 492/3499 розірвано договір оренди вказаної земельної ділянки від 01.12.2003 № 79-6-00162, укладеного між Київською міською радою та товариством з обмеженою відповідальністю «СБС-НАДІЯ», та надано земельній ділянці статусу скверу.

Земельна ділянка зареєстрована у Державному земельному кадастрі з цільовим призначенням - для будівництва та обслуговування будівель торгівлі.

Розташування в зеленій зоні: ***Вказаним рішенням внесено зміни до Програми розвитку зеленої зони м. Києва до 2010 року та концепції формування зелених насаджень в центральній частині міста, затверджених рішенням Київської міської ради від 19.07.2005 № 806/3381, додавши вказану земельну ділянку, до переліку скверів Голосіївського району м. Києва.***

Інші особливості: ***Червоні лінії земельну ділянку не перетинають.***

6. Стан нормативно-правової бази у даній сфері правового регулювання.

Загальні засади та порядок передачі земельних ділянок у власність чи користування зацікавленим особам визначено Земельним кодексом України та Порядком набуття прав на землю із земель комунальної власності у місті Києві, затвердженим рішенням Київради від 20.04.2017 № 241/2463.

7. Фінансово-економічне обґрунтування.

Реалізація рішення не потребує додаткових витрат міського бюджету.

8. Прогноз соціально-економічних та інших наслідків прийняття рішення.

Наслідками прийняття розробленого проекту рішення стане:

- реалізація зацікавленою особою своїх прав щодо використання земельної ділянки.

Доповідач: директор Департаменту земельних ресурсів Петро ОЛЕНИЧ

Директор Департаменту
земельних ресурсів **Петро ОЛЕНИЧ**

Додаток
до рішення Київської міської ради
від _____ № _____

План-схема
до дозволу на розроблення проекту землеустрою щодо відведення земельної ділянки

клопотання	**від 03.09.2019 № 696550135**
код земельної ділянки	**79:243:0016**
юридична/фізична особа	**Київське комунальне об'єднання зеленого будівництва та експлуатації зелених насаджень міста «Київзеленбуд»**
адреса земельної ділянки	**м. Київ, р-н Голосіївський, перетин Стратегічного шосе та просп. Науки**
вид землекористування	**постійне користування**
вид користування земельної ділянки	**для обслуговування та експлуатації зелених насаджень (скверу)**
орієнтовний розмір	**0,08 га**

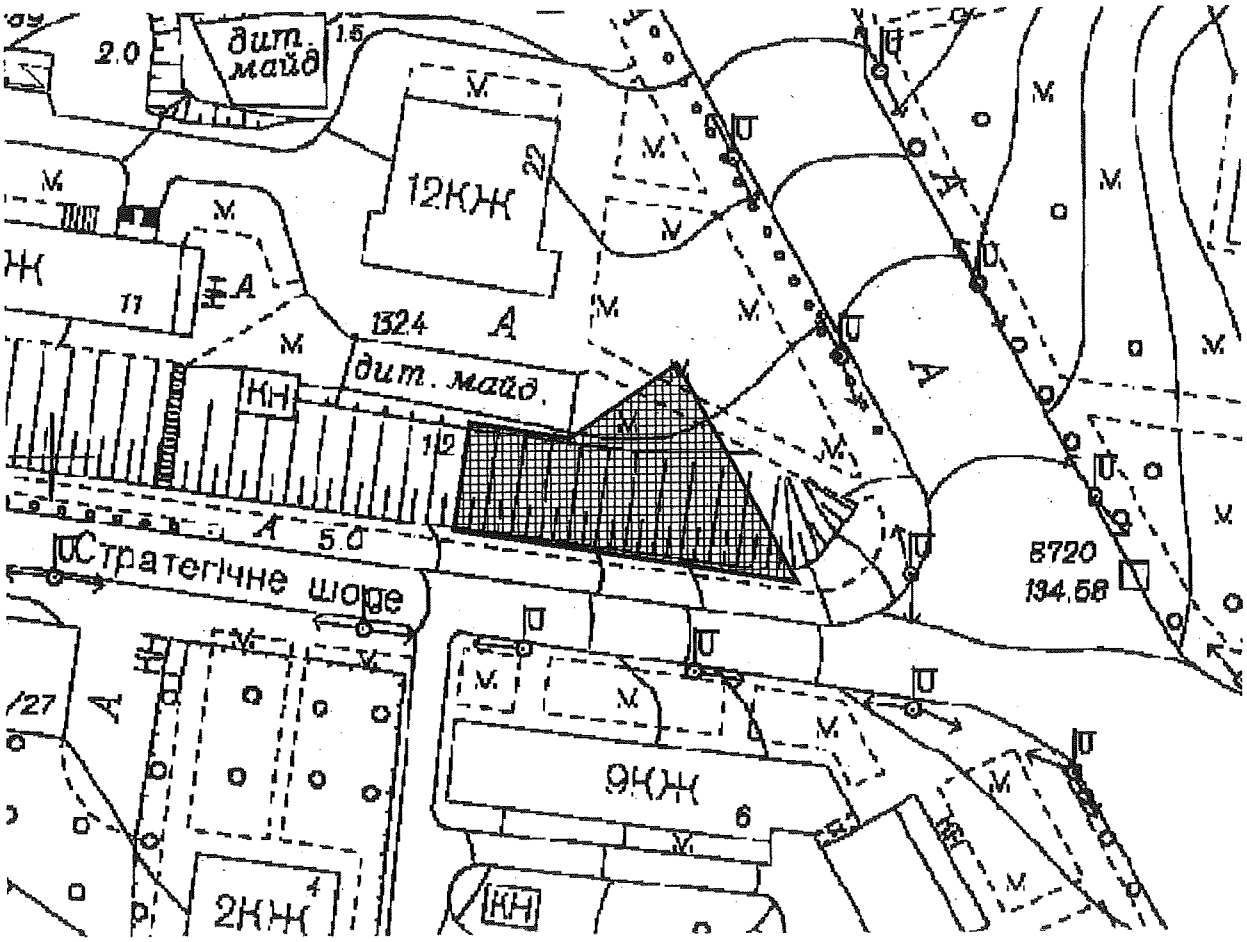

Київський міський голова Віталій КЛИЧКО

31

08/231-2981/ПР
02.10.2019

КИЇВСЬКА МІСЬКА РАДА

IX СЕСІЯ VIII СКЛИКАННЯ

РІШЕННЯ

_____№_____

493019334

Про надання Київському комунальному об'єднанню зеленого будівництва та експлуатації зелених насаджень міста "Київзеленбуд" дозволу на розроблення проекту землеустрою щодо відведення у постійне користування земельної ділянки для обслуговування та експлуатації зелених насаджень загального користування на вул. Лісківській, 4-а, 4-б (вздовж спеціалізованих шкіл № 306 та № 307) у Деснянському районі міста Києва

Розглянувши клопотання про надання дозволу на розроблення проекту землеустрою щодо відведення земельної ділянки та додані документи, керуючись статтями 9, 123 Земельного кодексу України, Законом України "Про внесення змін до деяких законодавчих актів України щодо розмежування земель державної та комунальної власності", пунктом 34 частини першої статті 26 Закону України "Про місцеве самоврядування в Україні", Київська міська рада

ВИРІШИЛА:

1. Надати Київському комунальному об'єднанню зеленого будівництва та експлуатації зелених насаджень міста "Київзеленбуд" дозвіл на розроблення проекту землеустрою щодо відведення земельної ділянки орієнтовною площею 1,34 га у постійне користування для обслуговування та експлуатації зелених насаджень загального користування на вул. Лісківській, 4-а, 4-б (вздовж спеціалізованих шкіл № 306 та № 307) у Деснянському районі міста Києва за рахунок земель комунальної власності територіальної громади міста Києва згідно з план-схемою (додаток до рішення) (справа № 493019334).
2. Встановити строк дії цього рішення один рік.
3. Контроль за виконанням цього рішення покласти на постійну комісію Київської міської ради з питань містобудування, архітектури та землекористування.

Київський міський голова Віталій КЛИЧКО

ПОДАННЯ:

Заступник голови Київської міської державної адміністрації — Вячеслав НЕПОП ~~Олександр СПАСИБКО~~

Директор Департаменту земельних ресурсів виконавчого органу Київської міської ради (Київської міської державної адміністрації) — Петро ОЛЕНИЧ

Заступник директора Департаменту – начальник юридичного управління Департаменту земельних ресурсів виконавчого органу Київської міської ради (Київської міської державної адміністрації) — Алла ВАСИЛЕНКО

ПОГОДЖЕНО:

Постійна комісія Київської міської ради з питань містобудування, архітектури та землекористування

Голова — Олександр МІЩЕНКО

Секретар — Іван КАРТАВИЙ

Начальник управління правового забезпечення діяльності Київської міської ради — Ганна ГАРШИНА

Постійна комісія Київської міської ради з питань екологічної політики

Голова — Костянтин ЯЛОВИЙ

Секретар — Олексій НОВІКОВ

До справи
№ 493019334

ПОЯСНЮВАЛЬНА ЗАПИСКА

№ ПЗН-972 від 19.09.2019

до проекту рішення Київської міської ради:

Про надання Київському комунальному об'єднанню зеленого будівництва та експлуатації зелених насаджень міста "Київзеленбуд" дозволу на розроблення проекту землеустрою щодо відведення у постійне користування земельної ділянки для обслуговування та експлуатації зелених насаджень загального користування на вул. Лісківській, 4-а, 4-б (вздовж спеціалізованих шкіл № 306 та № 307) у Деснянському районі міста Києва

1. Юридична особа:

Назва	***Київське комунальне об'єднання зеленого будівництва та експлуатації зелених насаджень міста "КИЇВЗЕЛЕНБУД"***
Перелік засновників (учасників) *за даними Єдиного державного реєстру юридичних осіб, фізичних осіб-підприємців та громадських формувань	***КИЇВСЬКА МІСЬКА ДЕРЖАВНА АДМІНІСТРАЦІЯ*** ***Код ЄДРПОУ засновника: 00022527*** ***Адреса засновника: 01044, м. Київ, Шевченківський р-н, вул. Хрещатик, 36***
Кінцевий бенефіціарний власник (контролер) *за даними Єдиного державного реєстру юридичних осіб, фізичних осіб-підприємців та громадських формувань	***Відсутній***
Клопотання	***від 23.08.2019 № 493019334***

2. Відомості про земельну ділянку 62:094:0122к

Місце розташування (адреса)	***м. Київ, р-н Деснянський, вул. Лісківська, 4-а, 4-б (вздовж спеціалізованих шкіл № 306 та № 307)***
Площа	***1,34 га***
Вид та термін користування	***постійне користування***
Вид використання	***для обслуговування та експлуатації зелених насаджень загального користування***

3. Обґрунтування прийняття рішення

На клопотання зацікавленої особи відповідно до статей 9, 123 Земельного кодексу України та Порядку набуття прав на землю із земель комунальної власності у місті Києві, затвердженого рішенням Київради від 20 квітня 2017 року № 241/2463, Департаментом земельних ресурсів виконавчого органу Київської міської ради (Київської міської державної адміністрації) розроблено проект рішення Київської міської ради.

4. Мета прийняття рішення.

Метою прийняття рішення є забезпечення реалізації встановленого Земельним кодексом України права особи на оформлення права користування (власності) на землю.

5. Особливі характеристики ділянки.

Наявність будівель і споруд на ділянці: ***Земельна ділянка вільна від капітальної забудови.***

Наявність ДПТ: ***Затверджені плани зонування або ДПТ відсутні.***

Функціональне призначення згідно Генплану: ***Відповідно до Генерального плану міста, територія за функціональним призначенням належить до території багатоповерхової житлової забудови (витяг з містобудівного кадастру від 09 вересня 2019 року № 8903/0/12-53/12-03-19).***

Правовий режим: ***Земельна ділянка комунальної власності територіальної громади міста Києва.***

Розташування в зеленій зоні: ***Земельна ділянка не входить до Програми розвитку зеленої зони міста Києва до 2010 року та концепції формування зелених насаджень в центральній частині міста (зі змінами).***

6. Стан нормативно-правової бази у даній сфері правового регулювання.

Загальні засади та порядок отримання дозволу на розроблення документації із землеустрою визначено статтями 9, 123 Земельного кодексу України.

7. Фінансово-економічне обґрунтування.

Реалізація рішення не потребує додаткових витрат міського бюджету.

8. Прогноз соціально-економічних та інших наслідків прийняття рішення.

Наслідками прийняття розробленого проекту рішення стане:

- реалізація зацікавленою особою своїх прав щодо використання земельної ділянки;

Доповідач: директор Департаменту земельних ресурсів Петро ОЛЕНИЧ

Директор Департаменту
земельних ресурсів **Петро ОЛЕНИЧ**

Додаток
до рішення Київської міської ради
від _____ № _____

План-схема
до дозволу на розроблення проекту землеустрою щодо відведення земельної ділянки

клопотання	**від 23.08.2019 № 493019334**
код земельної ділянки	**62:094:0122к**
юридична/фізична особа	**Київське комунальне об'єднання зеленого будівництва та експлуатації зелених насаджень міста "Київзеленбуд"**
адреса земельної ділянки	**м. Київ, р-н Деснянський, вул. Лісківська, 4-а, 4-б (вздовж спеціалізованих шкіл № 306 та № 307)**
вид землекористування	**постійне користування**
вид користування земельної ділянки	**для обслуговування та експлуатації зелених насаджень загального користування**
орієнтовний розмір	**1,34 га**

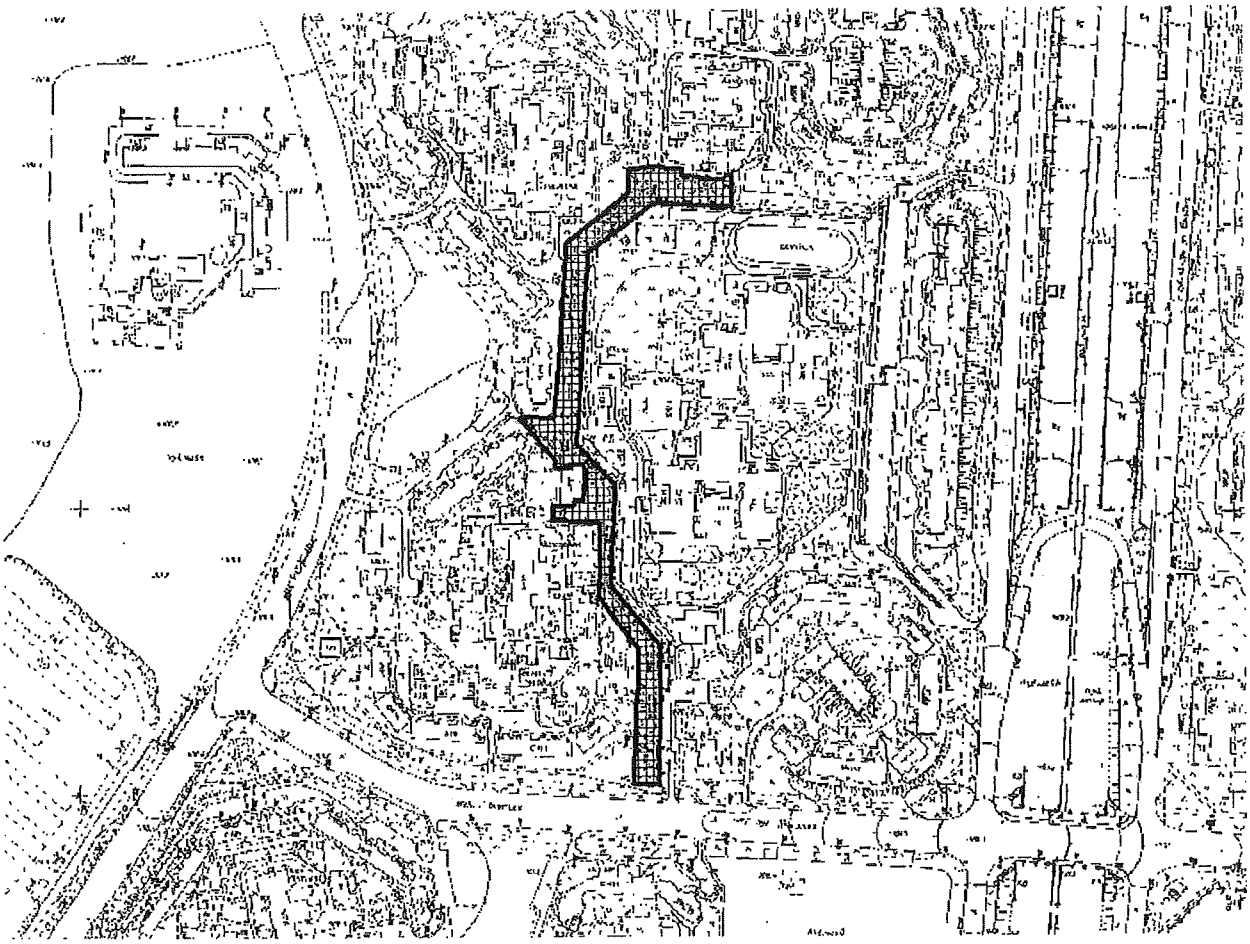

Київський міський голова Віталій КЛИЧКО

08/231-2988/ПР
03.10.2019

КИЇВСЬКА МІСЬКА РАДА

IX СЕСІЯ VIII СКЛИКАННЯ

РІШЕННЯ

_____№_____

596601679

Про надання Київському комунальному об'єднанню зеленого будівництва та експлуатації зелених насаджень міста «Київзеленбуд» дозволу на розроблення проекту землеустрою щодо відведення земельних ділянок у постійне користування для обслуговування та експлуатації зелених насаджень (скверу) на перетині Стратегічного шосе та просп. Науки у Голосіївському районі міста Києва

Розглянувши клопотання про надання дозволу на розроблення проекту землеустрою щодо відведення земельних ділянок Київському комунальному об'єднанню зеленого будівництва та експлуатації зелених насаджень міста «Київзеленбуд» на перетині Статегічного шосе та просп. Науки у Голосіївському районі міста Києва та додані документи, керуючись статтями 9, 123 Земельного кодексу України, Законом України «Про внесення змін до деяких законодавчих актів України щодо розмежування земель державної та комунальної власності», пунктом 34 частини першої статті 26 Закону України «Про місцеве самоврядування в Україні», Київська міська рада

ВИРІШИЛА:

1. Надати Київському комунальному об'єднанню зеленого будівництва та експлуатації зелених насаджень міста «Київзеленбуд» дозвіл на розроблення проекту землеустрою щодо відведення земельних ділянок орієнтовною площею 0,22 га та 0,12 га у постійне користування для обслуговування та експлуатації зелених насаджень (скверу) на перетині Стратегічного шосе та просп. Науки у Голосіївському районі міста Києва за рахунок земель комунальної власності територіальної громади міста Києва згідно з план-схемою (додаток до рішення) (справа № 596601679).
2. Встановити строк дії цього рішення один рік.

3. Контроль за виконанням цього рішення покласти на постійну комісію Київської міської ради з питань містобудування, архітектури та землекористування.

Київський міський голова Віталій КЛИЧКО

ПОДАННЯ:

Заступник голови
Київської міської державної адміністрації — Вячеслав Кирон ~~Олександр СПАСИБКО~~

Директор
Департаменту земельних ресурсів
виконавчого органу Київської міської ради
(Київської міської державної адміністрації) — Петро ОЛЕНИЧ

Заступник директора –
начальник юридичного управління
Департаменту земельних ресурсів
виконавчого органу Київської міської ради
(Київської міської державної адміністрації) — Марія Дегтяренко Алла ВАСИЛЕНКО

ПОГОДЖЕНО:

Постійна комісія Київської міської ради
з питань містобудування, архітектури та землекористування

Голова — Олександр МІЩЕНКО

Секретар — Іван КАРТАВИЙ

Начальник управління
правового забезпечення діяльності
Київської міської ради — Ганна ГАРШИНА

Постійна комісія Київської міської ради
з питань екологічної політики

Голова — Костянтин ЯЛОВИЙ

Секретар — Олексій НОВІКОВ

До справи
№ 596601679

ПОЯСНЮВАЛЬНА ЗАПИСКА

№ ПЗН-838 від 03.09.2019

до проекту рішення Київської міської ради:

Про надання Київському комунальному об'єднанню зеленого будівництва та експлуатації зелених насаджень міста «Київзеленбуд» дозволу на розроблення проекту землеустрою щодо відведення земельних ділянок у постійне користування для обслуговування та експлуатації зелених насаджень (скверу) на перетині Стратегічного шосе та просп. Науки у Голосіївському районі міста Києва

1. Юридична особа:

Назва	***Київське комунальне об'єднання зеленого будівництва та експлуатації зелених насаджень міста «Київзеленбуд»***
Перелік засновників (учасників) *за даними Єдиного державного реєстру юридичних осіб, фізичних осіб-підприємців та громадських формувань	***КИЇВСЬКА МІСЬКА ДЕРЖАВНА АДМІНІСТРАЦІЯ*** ***Адреса засновника: 01044, м.Київ, Шевченківський район, ВУЛИЦЯ ХРЕЩАТИК, будинок 36***
Кінцевий бенефіціарний власник (контролер) *за даними Єдиного державного реєстру юридичних осіб, фізичних осіб-підприємців та громадських формувань	***Відсутній***
Клопотання	***від 16.08.2019 № 596601679***

2. Відомості про земельну ділянку 79:243:0017к; 79:243:0018к

Місце розташування (адреса)	***м. Київ, р-н Голосіївський, перетин Стратегічного шосе та просп. Науки***
Площа	***0,22 га; 0,12 га***
Вид та термін користування	***постійне користування***
Цільове призначення	***для обслуговування та експлуатації зелених насаджень (скверу)***

3. Обґрунтування прийняття рішення

Відповідно до статті 123 Земельного кодексу України Департаментом земельних ресурсів розроблено вказаний проект рішення Київської міської ради.

4. Мета прийняття рішення.

Метою прийняття рішення є забезпечення реалізації встановленого Земельним кодексом України права особи на оформлення права користування (власності) на землю.

5. Особливі характеристики ділянки.

Наявність будівель і споруд на ділянці: ***Земельні ділянки вільні від забудови.***

Наявність ДПТ: ***Детальний план території не затверджений.***

Функціональне призначення згідно Генплану: ***Частково територія багатоповерхової житлової забудови, частково територія вулиць і доріг.***

Правовий режим: ***За даними міського земельного кадастру земельні ділянки обліковуються як висотна забудова.***

Розташування в зеленій зоні: ***Земельні ділянки не потрапляють до Зеленої зони.***

Інші особливості: ***Червоні лінії земельні ділянки не перетинають.***

6. Стан нормативно-правової бази у даній сфері правового регулювання.

Загальні засади та порядок передачі земельних ділянок у власність чи користування зацікавленим особам визначено Земельним кодексом України та Порядком набуття прав на землю із земель комунальної власності у місті Києві, затвердженим рішенням Київради від 20.04.2017 № 241/2463.

7. Фінансово-економічне обґрунтування.

Реалізація рішення не потребує додаткових витрат міського бюджету.

8. Прогноз соціально-економічних та інших наслідків прийняття рішення.

Наслідками прийняття розробленого проекту рішення стане:

- реалізація зацікавленою особою своїх прав щодо використання земельної ділянки.

Доповідач: директор Департаменту земельних ресурсів Петро ОЛЕНИЧ

Директор Департаменту
земельних ресурсів **Петро ОЛЕНИЧ**

Додаток
до рішення Київської міської ради
від _____ № _____

План-схема
до дозволу на розроблення проекту землеустрою щодо відведення земельної ділянки

клопотання	**від 03.09.2019 № 596601679**
код земельної ділянки	**79:243:0017; 79:243:0018**
юридична/фізична особа	**Київське комунальне об'єднання зеленого будівництва та експлуатації зелених насаджень міста «Київзеленбуд»**
адреса земельної ділянки	**м. Київ, р-н Голосіївський, перетин Стратегічного шосе та просп. Науки**
вид землекористування	**постійне користування**
вид користування земельної ділянки	**для обслуговування та експлуатації зелених насаджень (скверу)**
орієнтовний розмір	**0,22 га; 0,12 га**

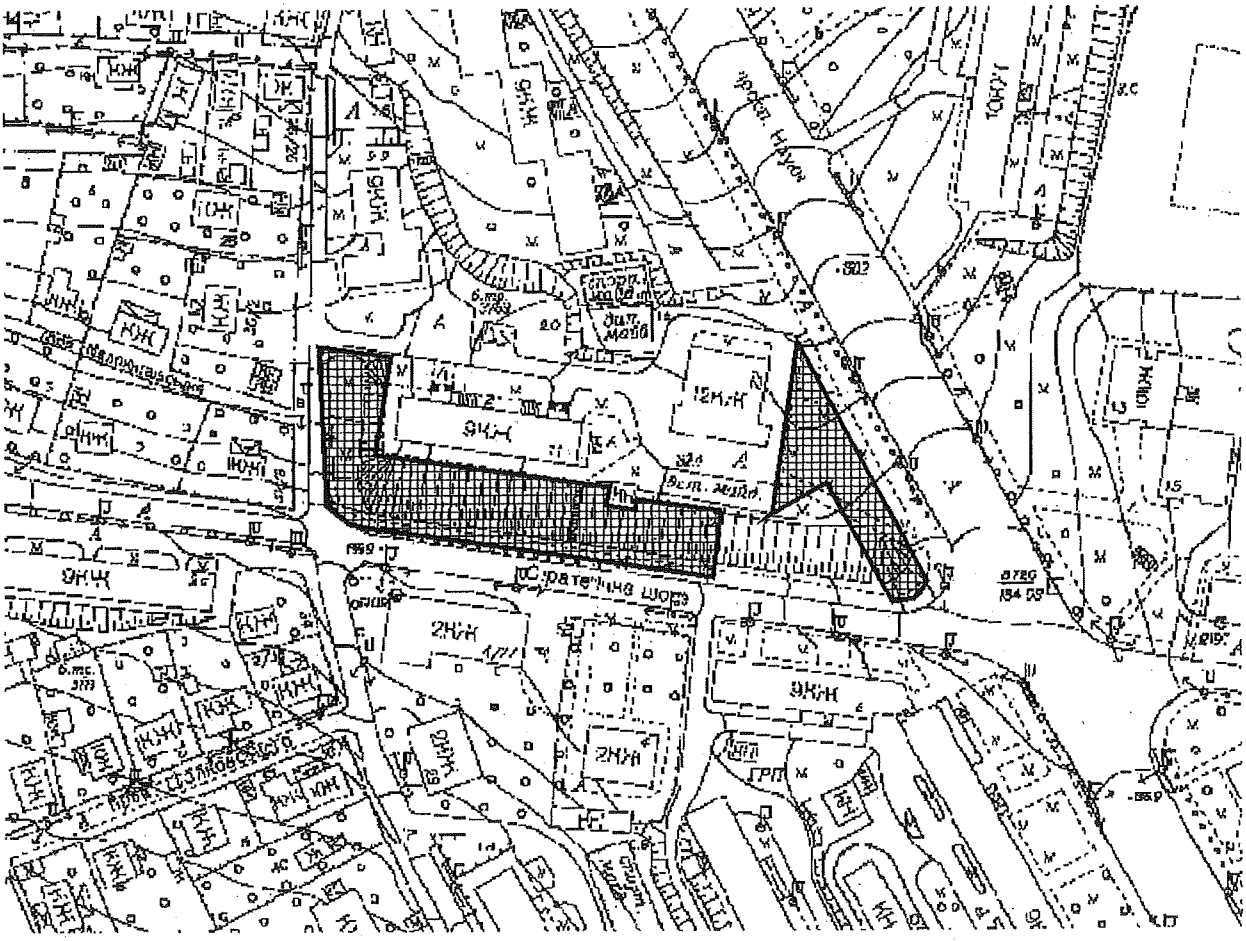

Київський міський голова Віталій КЛИЧКО

08/231-2802/ПР
19.09.2019

КИЇВСЬКА МІСЬКА РАДА

IX СЕСІЯ VIII СКЛИКАННЯ

РІШЕННЯ

_____№_____

599939045

Про надання комунальному підприємству по утриманню зелених насаджень Оболонського району м. Києва у постійне користування земельних ділянок для створення озеленених територій загального користування на вул. Прирічній, 17 в Оболонському районі м. Києва

Відповідно до статей 9, 20, 83, 92, 116, 123 Земельного кодексу України, Закону України «Про внесення змін до деяких законодавчих актів України щодо розмежування земель державної та комунальної власності», пункту 34 частини першої статті 26 Закону України «Про місцеве самоврядування в Україні» та розглянувши проект землеустрою щодо відведення земельної ділянки і заяву комунального підприємства по утриманню зелених насаджень Оболонського району м. Києва від 09 серпня 2019 року № 50374-004195608-031-03, Київська міська рада

ВИРІШИЛА:

1. Затвердити проект землеустрою щодо відведення земельних ділянок комунальному підприємству по утриманню зелених насаджень Оболонського району м. Києва для створення озеленених територій загального користування на вул. Прирічній, 17 в Оболонському районі м. Києва (категорія земель – землі рекреаційного призначення, код КВЦПЗ – 18.00, заява ДЦ від 09 серпня 2019 року № 50374-004195608-031-03, справа № **599939045**).

2. Надати комунальному підприємству по утриманню зелених насаджень Оболонського району м. Києва, за умови виконання пункту 3 цього рішення, у постійне користування земельні ділянки площею 0,4941 га (кадастровий номер 8000000000:78:028:0093) та площею 0,0206 га (кадастровий номер 8000000000:78:028:0200) для створення озеленених територій загального користування на вул. Прирічній, 17 в Оболонському районі м. Києва із земель комунальної власності територіальної громади м. Києва.

3. Комунальному підприємству по утриманню зелених насаджень Оболонського району м. Києва:

3.2. Вжити заходів щодо державної реєстрації права постійного користування на земельні ділянки у порядку, встановленому Законом України «Про державну реєстрацію речових прав на нерухоме майно та їх обтяжень».

3.3. Питання майнових відносин вирішувати в установленому порядку.

3.4. Забезпечити вільний доступ для прокладання нових, ремонту та експлуатації існуючих інженерних мереж і споруд, що знаходяться в межах земельних ділянок.

3.5. Виконати вимоги, викладені в листі Департаменту містобудування та архітектури виконавчого органу Київської міської ради (Київської міської державної адміністрації) від 18 грудня 2017 року № 11328/0/012/19-17.

3.6. Питання пайової участі та укладення з Департаментом економіки та інвестицій виконавчого органу Київської міської ради (Київської міської державної адміністрації) договору про пайову участь вирішувати в порядку та випадках, встановлених законодавством.

3.7. Під час використання земельних ділянок дотримуватися обмежень у їх використанні, зареєстрованих у Державному земельному кадастрі.

3.8. Питання сплати відновної вартості зелених насаджень або укладання охоронного договору на зелені насадження вирішувати відповідно до рішення Київської міської ради від 27 жовтня 2011 року № 384/6600 «Про затвердження Порядку видалення зелених насаджень на території міста Києва» (із змінами і доповненнями).

3.9. У разі необхідності проведення реконструкції чи нового будівництва, питання оформлення дозвільної та проектно-кошторисної документації вирішувати в порядку, визначеному законодавством України.

4. Попередити землекористувача, що використання земельних ділянок не за цільовим призначенням тягне за собою припинення права користування ними відповідно до вимог статей 141, 143 Земельного кодексу України.

5. Контроль за виконанням цього рішення покласти на постійну комісію Київської міської ради з питань містобудування, архітектури та землекористування.

Київський міський голова Віталій КЛИЧКО

ПОДАННЯ:

Заступник голови Київської міської державної адміністрації — Олександр СПАСИБКО

Директор Департаменту земельних ресурсів виконавчого органу Київської міської ради (Київської міської державної адміністрації) — Петро ОЛЕНИЧ

Заступник директора Департаменту – начальник юридичного управління Департаменту земельних ресурсів виконавчого органу Київської міської ради (Київської міської державної адміністрації) — Алла ВАСИЛЕНКО

Микола Дегтяренко

ПОГОДЖЕНО:

Постійна комісія Київської міської ради з питань містобудування, архітектури та землекористування

Голова — Олександр МІЩЕНКО

Секретар — Іван КАРТАВИЙ

Постійна комісія Київської міської ради з питань екологічної політики

Голова — Костянтин ЯЛОВИЙ

Секретар — Олексій НОВІКОВ

Начальник управління правового забезпечення діяльності Київської міської ради — Ганна ГАРШИНА

До справи
№ 599939045

ПОЯСНЮВАЛЬНА ЗАПИСКА

№ ПЗН-1081 від 29.08.2019

до проекту рішення Київської міської ради:

Про надання комунальному підприємству по утриманню зелених насаджень Оболонського району м. Києва у постійне користування земельних ділянок для створення озеленених територій загального користування на вул. Прирічній, 17 в Оболонському районі м. Києва

1. Юридична особа:

Назва	***Комунальне підприємство по утриманню зелених насаджень Оболонського району м. Києва***
Перелік засновників (учасників) *за даними Єдиного державного реєстру юридичних осіб, фізичних осіб-підприємців та громадських формувань	***КИЇВСЬКА МІСЬКА РАДА*** ***Адреса засновника: 01044, м. Київ, Шевченківський район, вул. Хрещатик, будинок 36*** ***КОВАЛЬЧУК МАРІЯ ОЛЕКСІЇВНА - керівник***
Кінцевий бенефіціарний власник (контролер) *за даними Єдиного державного реєстру юридичних осіб, фізичних осіб-підприємців та громадських формувань	***відсутній***
Клопотання	***від 12.08.2019 № 599939045***

2. Відомості про земельні ділянки (кадастрові №№ 8000000000:78:028:0093; 8000000000:78:028:0200)

Місце розташування (адреса) ***м. Київ, р-н Оболонський, вул. Прирічна, 17***

Площа ***0,4941 га; 0,0206 га***

Вид та термін користування ***постійне користування***

Вид використання ***для створення озеленених територій загального користування***

Цільове призначення ***18.00 землі загального користування (землі будь-якої категорії, які використовуються як майдани, вулиці, проїзди, шляхи, громадські пасовища, сіножаті, набережні, пляжі, парки, зелені зони, сквери, бульвари, водні об'єкти загального користування, а також інші землі, якщо рішенням відповідного органу державної влади чи місцевого самоврядування їх віднесено до земель загального користування)***

Нормативна грошова оцінка
(за попереднім розрахунком) ***5 183 992,62 грн, 216 130,84 грн***

*Наведені розрахунки нормативної грошової оцінки не є остаточними і будуть уточнені відповідно до вимог чинного законодавства при підготовці документу, що посвідчує право на землю.

3. Обґрунтування прийняття рішення

На замовлення зацікавленої особи землевпорядною організацією розроблено проект землеустрою щодо відведення земельної ділянки, який згідно із ст. 186-1 Земельного кодексу України погоджено з відповідними органами, зокрема:

орган архітектури: від 19.02.2018 № 1372/0/012/09-18

територіальний орган, що здійснює реалізацію державної політики у сфері земельних відносин: від 22.02.2018 № 1011/82-18

державна експертиза землевпорядної документації: від 31.01.2019 № 14-19

4. Мета прийняття рішення.

Метою прийняття рішення є забезпечення реалізації встановленого Земельним кодексом України

права особи на оформлення права користування (власності) на землю.

5. Особливі характеристики ділянки.

Наявність будівель і споруд на ділянці: вільна від капітальної забудови.

Наявність ДПТ: розроблений, на розгляді в Київській міській раді.

Функціональне призначення згідно Генплану: територія житлової багатоповерхової забудови.

Правовий режим: землі комунальної власності територіальної громади міста Києва.

Розташування в зеленій зоні: рішенням Київської міської ради від 26.12.2014 № 752/752 земельній ділянці площею 0,4941 га (кадастровий номер 8000000000:78:028:0093) надано статус скверу.

6. Стан нормативно-правової бази у даній сфері правового регулювання.

Загальні засади та порядок передачі земельних ділянок у власність чи користування зацікавленим особам визначено Земельним кодексом України та Порядком набуття прав на землю із земель комунальної власності у місті Києві, затвердженим рішенням Київради від 20 квітня 2017 року № 241/2463.

Рішення про передачу (надання) земельної ділянки може бути прийнято Київською міською радою з урахуванням вимог статті 24 Закону України «Про регулювання містобудівної діяльності».

7. Фінансово-економічне обґрунтування.

Реалізація рішення не потребує додаткових витрат міського бюджету.

Відповідно до Податкового Кодексу України розмір земельного податку складатиме ***0 грн. 00 коп. (0%).***

8. Прогноз соціально-економічних та інших наслідків прийняття рішення.

Наслідками прийняття розробленого проекту рішення стане:

- реалізація зацікавленою особою своїх прав щодо використання земельної ділянки.

Доповідач: директор Департаменту земельних ресурсів Петро ОЛЕНИЧ

Директор Департаменту
земельних ресурсів **Петро ОЛЕНИЧ**

34

08/231-2803/ПР
19.09.2019

КИЇВСЬКА МІСЬКА РАДА

IX СЕСІЯ VIII СКЛИКАННЯ

РІШЕННЯ

_____№_____

333950987

Про надання комунальному підприємству по утриманню зелених насаджень Оболонського району м. Києва у постійне користування земельної ділянки для утримання та експлуатації зелених насаджень загального користування на вул. Прирічній, 17, 17-д-19-19-б в Оболонському районі м. Києва

Відповідно до статей 9, 83, 92, 116, 123 Земельного кодексу України, Закону України «Про внесення змін до деяких законодавчих актів України щодо розмежування земель державної та комунальної власності», пункту 34 частини першої статті 26 Закону України «Про місцеве самоврядування в Україні» та розглянувши проект землеустрою щодо відведення земельної ділянки і заяву комунального підприємства по утриманню зелених насаджень Оболонського району м. Києва від 16 серпня 2019 року № 50333-004215828-031-03, Київська міська рада

ВИРІШИЛА:

1. Затвердити проект землеустрою щодо відведення земельної ділянки комунальному підприємству по утриманню зелених насаджень Оболонського району м. Києва для утримання та експлуатації зелених насаджень загального користування на вул. Прирічній, 17, 17-д-19- 19-б в Оболонському районі м. Києва (категорія земель – землі рекреаційного призначення, код КВЦПЗ – 18.00), заява ДЦ від 16 серпня 2019 року № 50333-004215828-031-03, справа № **333950987**.

2. Надати комунальному підприємству по утриманню зелених насаджень Оболонського району м. Києва, за умови виконання пункту 3 цього рішення, в постійне користування земельну ділянку площею 0,6000 га (кадастровий номер 8000000000:78:028:0166) для утримання та експлуатації зелених насаджень

загального користування на вул. Прирічній, 17, 17-д-19-19-б в Оболонському районі м. Києва із земель комунальної власності територіальної громади м. Києва.

3. Комунальному підприємству по утриманню зелених насаджень Оболонського району м. Києва:

3.1. Виконувати обов'язки землекористувача відповідно до вимог статті 96 Земельного кодексу України.

3.2. Вжити заходів щодо державної реєстрації права постійного користування на земельну ділянку у порядку, встановленому Законом України «Про державну реєстрацію речових прав на нерухоме майно та їх обтяжень».

3.3. Питання майнових відносин вирішувати в установленому порядку.

3.4. Забезпечити вільний доступ для прокладання нових, ремонту та експлуатації існуючих інженерних мереж і споруд, що знаходяться в межах земельної ділянки.

3.5. Виконати вимоги, викладені в листі Департаменту містобудування та архітектури виконавчого органу Київської міської ради (Київської міської державної адміністрації) від 03 січня 2018 року № 115/0/12-4/19-18.

3.6. Питання пайової участі та укладення з Департаментом економіки та інвестицій виконавчого органу Київської міської ради (Київської міської державної адміністрації) договору про пайову участь вирішувати в порядку та випадках, встановлених законодавством.

3.7. Під час використання земельної ділянки дотримуватися обмежень у її використанні, зареєстрованих у Державному земельному кадастрі.

3.8. Питання сплати відновної вартості зелених насаджень або укладання охоронного договору на зелені насадження вирішувати відповідно до рішення Київської міської ради від 27 жовтня 2011 року № 384/6600 «Про затвердження Порядку видалення зелених насаджень на території міста Києва» (із змінами і доповненнями).

3.9. У разі необхідності проведення реконструкції чи нового будівництва, питання оформлення дозвільної та проектно-кошторисної документації вирішувати в порядку, визначеному законодавством України.

4. Попередити землекористувача, що використання земельної ділянки не за цільовим призначенням тягне за собою припинення права користування нею відповідно до вимог статей 141, 143 Земельного кодексу України.

5. Контроль за виконанням цього рішення покласти на постійну комісію Київської міської ради з питань містобудування, архітектури та землекористування.

Київський міський голова Віталій КЛИЧКО

ПОДАННЯ:

Заступник голови Київської міської державної адміністрації — Олександр СПАСИБКО

Директор Департаменту земельних ресурсів виконавчого органу Київської міської ради (Київської міської державної адміністрації) — Петро ОЛЕНИЧ

Заступник директора Департаменту – начальник юридичного управління Департаменту земельних ресурсів виконавчого органу Київської міської ради (Київської міської державної адміністрації) — Марія Дегтяренко / Алла ВАСИЛЕНКО

ПОГОДЖЕНО:

Постійна комісія Київської міської ради з питань містобудування, архітектури та землекористування

Голова — Олександр МІЩЕНКО

Секретар — Іван КАРТАВИЙ

Постійна комісія Київської міської ради з питань екологічної політики

Голова — Костянтин ЯЛОВИЙ

Секретар — Олексій НОВІКОВ

Начальник управління правового забезпечення діяльності Київської міської ради — Ганна ГАРШИНА

До справи
№ 333950987

ПОЯСНЮВАЛЬНА ЗАПИСКА

№ ПЗН-1281 від 23.08.2019

до проекту рішення Київської міської ради:

Про надання комунальному підприємству по утриманню зелених насаджень Оболонського району м. Києва у постійне користування земельної ділянки для утримання та експлуатації зелених насаджень загального користування на вул. Прирічній, 17, 17-д-19-19-б в Оболонському районі м. Києва

1. Юридична особа:

Назва	***Комунальне підприємство по утриманню зелених насаджень Оболонського району м. Києва***
Перелік засновників (учасників) *за даними Єдиного державного реєстру юридичних осіб, фізичних осіб-підприємців та громадських формувань	***Київська міська рада. Код ЄДРПОУ засновника: 22883141.*** ***Адреса засновника: 01044, місто Київ, Шевченківський район, вулиця Хрещатик, будинок 36.*** ***Керівник Ковальчук Марія Олексіївна***
Кінцевий бенефіціарний власник (контролер) *за даними Єдиного державного реєстру юридичних осіб, фізичних осіб-підприємців та громадських формувань	***Відсутній.***
Клопотання	***від 19.08.2019 № 333950987***

2. Відомості про земельну ділянку кадастровий № 8000000000:78:028:0166

Місце розташування (адреса) ***м. Київ, р-н Оболонський, вул. Прирічна, 17, 17-д-19-19-б***

Площа ***0,6000 га***

Вид та термін користування ***постійне користування***

Вид використання ***для утримання та експлуатації зелених насаджень загального користування***

Цільове призначення ***18.00 землі загального користування (землі будь-якої категорії, які використовуються як майдани, вулиці, проїзди, шляхи, громадські пасовища, сіножаті, набережні, пляжі, парки, зелені зони, сквери, бульвари, водні об'єкти загального користування, а також інші землі, якщо рішенням відповідного органу державної влади чи місцевого самоврядування їх віднесено до земель загального користування)***

3. Обґрунтування прийняття рішення

На замовлення зацікавленої особи землевпорядною організацією розроблено проект землеустрою щодо відведення земельної ділянки, який згідно із ст. 186-1 Земельного кодексу України погоджено з відповідними органами, зокрема:

орган архітектури:	від 26.09.2018 № 8944/0/012/09-18
територіальний орган, що здійснює реалізацію державної політики у сфері земельних відносин:	від 12.10.2018 № 11717/82-18
державна експертиза землевпорядної документації:	від 22.02.2019 № 287-19

4. Мета прийняття рішення.

Метою прийняття рішення є забезпечення реалізації встановленого Земельним кодексом України права особи на оформлення права користування (власності) на землю.

5. Особливі характеристики ділянки.

Наявність будівель і споруд на ділянці: вільна від капітальної забудови (розташовані спортивний та дитячий майданчики).

Наявність ДПТ: розроблений, на розгляді в Київраді.

Функціональне призначення згідно Генплану: території багатоповерхової житлової забудови.

Правовий режим: землі комунальної власності територіальної громади міста Києва.

Розташування в зеленій зоні: земельна ділянка потрапляє до зеленої зон (рішенням Київради від 24.09.2015 № 27/1930 земельній ділянці орієнтовною площею 0,55 га надано статус скверу).

6. Стан нормативно-правової бази у даній сфері правового регулювання.

Загальні засади та порядок передачі земельних ділянок у власність чи користування зацікавленим особам визначено Земельним кодексом України та Порядком набуття прав на землю із земель комунальної власності у місті Києві, затвердженим рішенням Київради від 20 квітня 2017 року № 241/2463.

Рішення про передачу (надання) земельної ділянки може бути прийнято Київською міською радою з урахуванням вимог статті 24 Закону України «Про регулювання містобудівної діяльності».

7. Фінансово-економічне обґрунтування.

Реалізація рішення не потребує додаткових витрат міського бюджету.

Відповідно до Податкового Кодексу України розмір земельного податку складатиме ***0 грн. 00 коп. (0%).***

8. Прогноз соціально-економічних та інших наслідків прийняття рішення.

Наслідками прийняття розробленого проекту рішення стане:

- реалізація зацікавленою особою своїх прав щодо використання земельної ділянки;

Доповідач: директор Департаменту земельних ресурсів Петро ОЛЕНИЧ

Директор Департаменту
земельних ресурсів **Петро ОЛЕНИЧ**

08/231-2803/ПР
19.09.2019
34

КИЇВСЬКА МІСЬКА РАДА

IX СЕСІЯ VIII СКЛИКАННЯ

РІШЕННЯ

_____№_____

333950987

Про надання комунальному підприємству по утриманню зелених насаджень Оболонського району м. Києва у постійне користування земельної ділянки для утримання та експлуатації зелених насаджень загального користування на вул. Прирічній, 17, 17-д-19-19-б в Оболонському районі м. Києва

Відповідно до статей 9, 83, 92, 116, 123 Земельного кодексу України, Закону України «Про внесення змін до деяких законодавчих актів України щодо розмежування земель державної та комунальної власності», пункту 34 частини першої статті 26 Закону України «Про місцеве самоврядування в Україні» та розглянувши проект землеустрою щодо відведення земельної ділянки і заяву комунального підприємства по утриманню зелених насаджень Оболонського району м. Києва від 16 серпня 2019 року № 50333-004215828-031-03, Київська міська рада

ВИРІШИЛА:

1. Затвердити проект землеустрою щодо відведення земельної ділянки комунальному підприємству по утриманню зелених насаджень Оболонського району м. Києва для утримання та експлуатації зелених насаджень загального користування на вул. Прирічній, 17, 17-д-19- 19-б в Оболонському районі м. Києва (категорія земель – землі рекреаційного призначення, код КВЦПЗ – 18.00), заява ДЦ від 16 серпня 2019 року № 50333-004215828-031-03, справа № **333950987**.

2. Надати комунальному підприємству по утриманню зелених насаджень Оболонського району м. Києва, за умови виконання пункту 3 цього рішення, в постійне користування земельну ділянку площею 0,6000 га (кадастровий номер 8000000000:78:028:0166) для утримання та експлуатації зелених насаджень

загального користування на вул. Прирічній, 17, 17-д-19-19-б в Оболонському районі м. Києва із земель комунальної власності територіальної громади м. Києва.

3. Комунальному підприємству по утриманню зелених насаджень Оболонського району м. Києва:

3.1. Виконувати обов'язки землекористувача відповідно до вимог статті 96 Земельного кодексу України.

3.2. Вжити заходів щодо державної реєстрації права постійного користування на земельну ділянку у порядку, встановленому Законом України «Про державну реєстрацію речових прав на нерухоме майно та їх обтяжень».

3.3. Питання майнових відносин вирішувати в установленому порядку.

3.4. Забезпечити вільний доступ для прокладання нових, ремонту та експлуатації існуючих інженерних мереж і споруд, що знаходяться в межах земельної ділянки.

3.5. Виконати вимоги, викладені в листі Департаменту містобудування та архітектури виконавчого органу Київської міської ради (Київської міської державної адміністрації) від 03 січня 2018 року № 115/0/12-4/19-18.

3.6. Питання пайової участі та укладення з Департаментом економіки та інвестицій виконавчого органу Київської міської ради (Київської міської державної адміністрації) договору про пайову участь вирішувати в порядку та випадках, встановлених законодавством.

3.7. Під час використання земельної ділянки дотримуватися обмежень у її використанні, зареєстрованих у Державному земельному кадастрі.

3.8. Питання сплати відновної вартості зелених насаджень або укладання охоронного договору на зелені насадження вирішувати відповідно до рішення Київської міської ради від 27 жовтня 2011 року № 384/6600 «Про затвердження Порядку видалення зелених насаджень на території міста Києва» (із змінами і доповненнями).

3.9. У разі необхідності проведення реконструкції чи нового будівництва, питання оформлення дозвільної та проектно-кошторисної документації вирішувати в порядку, визначеному законодавством України.

4. Попередити землекористувача, що використання земельної ділянки не за цільовим призначенням тягне за собою припинення права користування нею відповідно до вимог статей 141, 143 Земельного кодексу України.

5. Контроль за виконанням цього рішення покласти на постійну комісію Київської міської ради з питань містобудування, архітектури та землекористування.

Київський міський голова Віталій КЛИЧКО

ПОДАННЯ:

Заступник голови Київської міської державної адміністрації — Олександр СПАСИБКО

Директор Департаменту земельних ресурсів виконавчого органу Київської міської ради (Київської міської державної адміністрації) — Петро ОЛЕНИЧ

Заступник директора Департаменту – начальник юридичного управління Департаменту земельних ресурсів виконавчого органу Київської міської ради (Київської міської державної адміністрації) — Марія Дегтяренко Алла ВАСИЛЕНКО

ПОГОДЖЕНО:

Постійна комісія Київської міської ради з питань містобудування, архітектури та землекористування

Голова — Олександр МІЩЕНКО

Секретар — Іван КАРТАВИЙ

Постійна комісія Київської міської ради з питань екологічної політики

Голова — Костянтин ЯЛОВИЙ

Секретар — Олексій НОВІКОВ

Начальник управління правового забезпечення діяльності Київської міської ради — Ганна ГАРШИНА

До справи
№ 333950987

ПОЯСНЮВАЛЬНА ЗАПИСКА

№ ПЗН-1281 від 23.08.2019

до проекту рішення Київської міської ради:

Про надання комунальному підприємству по утриманню зелених насаджень Оболонського району м. Києва у постійне користування земельної ділянки для утримання та експлуатації зелених насаджень загального користування на вул. Прирічній, 17, 17-д-19-19-б в Оболонському районі м. Києва

1. Юридична особа:

Назва	***Комунальне підприємство по утриманню зелених насаджень Оболонського району м. Києва***
Перелік засновників (учасників) *за даними Єдиного державного реєстру юридичних осіб, фізичних осіб-підприємців та громадських формувань	***Київська міська рада. Код ЄДРПОУ засновника: 22883141.*** ***Адреса засновника: 01044, місто Київ, Шевченківський район, вулиця Хрещатик, будинок 36.*** ***Керівник Ковальчук Марія Олексіївна***
Кінцевий бенефіціарний власник (контролер) *за даними Єдиного державного реєстру юридичних осіб, фізичних осіб-підприємців та громадських формувань	***Відсутній.***
Клопотання	***від 19.08.2019 № 333950987***

2. Відомості про земельну ділянку кадастровий № 8000000000:78:028:0166

Місце розташування (адреса) ***м. Київ, р-н Оболонський, вул. Прирічна, 17, 17-д-19-19-б***

Площа ***0,6000 га***

Вид та термін користування ***постійне користування***

Вид використання ***для утримання та експлуатації зелених насаджень загального користування***

Цільове призначення ***18.00 землі загального користування (землі будь-якої категорії, які використовуються як майдани, вулиці, проїзди, шляхи, громадські пасовища, сіножаті, набережні, пляжі, парки, зелені зони, сквери, бульвари, водні об'єкти загального користування, а також інші землі, якщо рішенням відповідного органу державної влади чи місцевого самоврядування їх віднесено до земель загального користування)***

3. Обґрунтування прийняття рішення

На замовлення зацікавленої особи землевпорядною організацією розроблено проект землеустрою щодо відведення земельної ділянки, який згідно із ст. 186-1 Земельного кодексу України погоджено з відповідними органами, зокрема:

орган архітектури:	від 26.09.2018 № 8944/0/012/09-18
територіальний орган, що здійснює реалізацію державної політики у сфері земельних відносин:	від 12.10.2018 № 11717/82-18
державна експертиза землевпорядної документації:	від 22.02.2019 № 287-19

4. Мета прийняття рішення.

Метою прийняття рішення є забезпечення реалізації встановленого Земельним кодексом України права особи на оформлення права користування (власності) на землю.

5. Особливі характеристики ділянки.

Наявність будівель і споруд на ділянці: вільна від капітальної забудови (розташовані спортивний та дитячий майданчики).

Наявність ДПТ: розроблений, на розгляді в Київраді.

Функціональне призначення згідно Генплану: території багатоповерхової житлової забудови.

Правовий режим: землі комунальної власності територіальної громади міста Києва.

Розташування в зеленій зоні: земельна ділянка потрапляє до зеленої зон (рішенням Київради від 24.09.2015 № 27/1930 земельній ділянці орієнтовною площею 0,55 га надано статус скверу).

6. Стан нормативно-правової бази у даній сфері правового регулювання.

Загальні засади та порядок передачі земельних ділянок у власність чи користування зацікавленим особам визначено Земельним кодексом України та Порядком набуття прав на землю із земель комунальної власності у місті Києві, затвердженим рішенням Київради від 20 квітня 2017 року № 241/2463.

Рішення про передачу (надання) земельної ділянки може бути прийнято Київською міською радою з урахуванням вимог статті 24 Закону України «Про регулювання містобудівної діяльності».

7. Фінансово-економічне обґрунтування.

Реалізація рішення не потребує додаткових витрат міського бюджету.

Відповідно до Податкового Кодексу України розмір земельного податку складатиме ***0 грн. 00 коп. (0%).***

8. Прогноз соціально-економічних та інших наслідків прийняття рішення.

Наслідками прийняття розробленого проекту рішення стане:

- реалізація зацікавленою особою своїх прав щодо використання земельної ділянки;

Доповідач: директор Департаменту земельних ресурсів Петро ОЛЕНИЧ

Директор Департаменту
земельних ресурсів **Петро ОЛЕНИЧ**

35

08/231-2804/ПР
19.09.2019

КИЇВСЬКА МІСЬКА РАДА

IX СЕСІЯ VIII СКЛИКАННЯ

РІШЕННЯ

_____№_____

652693938

Про надання комунальному підприємству по утриманню зелених насаджень Святошинського району м. Києва у постійне користування земельної ділянки для утримання та благоустрою зелених насаджень, експлуатації та обслуговування території на просп. Перемоги, 144-Г у Святошинському районі м. Києва

Відповідно до статей 9, 83, 92, 116, 123 Земельного кодексу України, Закону України «Про внесення змін до деяких законодавчих актів України щодо розмежування земель державної та комунальної власності», пункту 34 частини першої статті 26 Закону України «Про місцеве самоврядування в Україні» та розглянувши проект землеустрою щодо відведення земельної ділянки і заяву комунального підприємства по утриманню зелених насаджень Святошинського району м. Києва від 10 липня 2019 року № 50062-004106385-031-03, Київська міська рада

ВИРІШИЛА:

1. Затвердити проект землеустрою щодо відведення земельної ділянки комунальному підприємству по утриманню зелених насаджень Святошинського району м. Києва для утримання та благоустрою зелених насаджень, експлуатації та обслуговування території на просп. Перемоги, 144-Г у Святошинському районі м. Києва (категорія земель – землі рекреаційного призначення, код КВЦПЗ – 18.00, заява ДЦ від 10 липня 2019 року № 50062-004106385-031-03, справа № **652693938**).

2. Надати комунальному підприємству по утриманню зелених насаджень Святошинського району м. Києва, за умови виконання пункту 3 цього рішення, у постійне користування земельну ділянку площею 0,6542 га (кадастровий номер 8000000000:75:049:0053) для утримання та благоустрою зелених насаджень, експлуатації та обслуговування території на просп. Перемоги, 144-Г у Святошинському районі м. Києва із земель комунальної власності територіальної громади м. Києва.

3. Комунальному підприємству по утриманню зелених насаджень Святошинського району м. Києва:

3.1. Виконувати обов'язки землекористувача відповідно до вимог статті 96 Земельного кодексу України.

3.2. Вжити заходів щодо державної реєстрації права постійного користування на земельну ділянку у порядку, встановленому Законом України «Про державну реєстрацію речових прав на нерухоме майно та їх обтяжень».

3.3. Питання майнових відносин вирішувати в установленому порядку.

3.4. Забезпечити вільний доступ для прокладання нових, ремонту та експлуатації існуючих інженерних мереж і споруд, що знаходяться в межах земельної ділянки.

3.5. Виконати вимоги, викладені в листі Департаменту містобудування та архітектури виконавчого органу Київської міської ради (Київської міської державної адміністрації) від 22 грудня 2017 року № 11508/0/012/19-17.

3.6. Питання пайової участі та укладення з Департаментом економіки та інвестицій виконавчого органу Київської міської ради (Київської міської державної адміністрації) договору про пайову участь вирішувати в порядку та випадках, встановлених законодавством.

3.7. Під час використання земельної ділянки дотримуватися обмежень у її використанні, зареєстрованих у Державному земельному кадастрі.

3.8. Питання сплати відновної вартості зелених насаджень або укладання охоронного договору на зелені насадження вирішувати відповідно до рішення Київської міської ради від 27 жовтня 2011 року № 384/6600 «Про затвердження Порядку видалення зелених насаджень на території міста Києва» (із змінами і доповненнями).

3.9. У разі необхідності проведення реконструкції чи нового будівництва, питання оформлення дозвільної та проектно-кошторисної документації вирішувати в порядку, визначеному законодавством України.

4. Попередити землекористувача, що використання земельної ділянки не за цільовим призначенням тягне за собою припинення права користування нею відповідно до вимог статей 141, 143 Земельного кодексу України.

5. Контроль за виконанням цього рішення покласти на постійну комісію Київської міської ради з питань містобудування, архітектури та землекористування.

Київський міський голова Віталій КЛИЧКО

ПОДАННЯ:

Заступник голови Київської міської державної адміністрації — Олександр СПАСИБКО

Директор Департаменту земельних ресурсів виконавчого органу Київської міської ради (Київської міської державної адміністрації) — Петро ОЛЕНИЧ

Заступник директора Департаменту – начальник юридичного управління Департаменту земельних ресурсів виконавчого органу Київської міської ради (Київської міської державної адміністрації) — Алла ВАСИЛЕНКО

Марія Дегтяренко

ПОГОДЖЕНО:

Постійна комісія Київської міської ради з питань містобудування, архітектури та землекористування

Голова — Олександр МІЩЕНКО

Секретар — Іван КАРТАВИЙ

Постійна комісія Київської міської ради з питань екологічної політики

Голова — Костянтин ЯЛОВИЙ

Секретар — Олексій НОВІКОВ

Начальник управління правового забезпечення діяльності Київської міської ради — Ганна ГАРШИНА

До справи
№ 652693938

ПОЯСНЮВАЛЬНА ЗАПИСКА

№ ПЗН-502-2 від 15.07.2019

до проекту рішення Київської міської ради:

Про надання комунальному підприємству по утриманню зелених насаджень Святошинського району м. Києва у постійне користування земельної ділянки для утримання та благоустрою зелених насаджень, експлуатації та обслуговування території на просп. Перемоги, 144-Г у Святошинському районі м. Києва

1. Юридична особа:

Назва	***Комунальне підприємство по утриманню зелених насаджень Святошинського району м. Києва***
Перелік засновників (учасників) *за даними Єдиного державного реєстру юридичних осіб, фізичних осіб-підприємців та громадських формувань	***Київська міська рада. Код ЄДРПОУ засновника: 22883141.*** ***Адреса засновника: 01044, місто Київ, Шевченківський район, вулиця Хрещатик, будинок 36.*** ***Магалов Аршак Михайлович - керівник з 20.03.2015.***
Кінцевий бенефіціарний власник (контролер) *за даними Єдиного державного реєстру юридичних осіб, фізичних осіб-підприємців та громадських формувань	***Відсутній.***
Клопотання	***від 11.07.2019 № 652693938***
Дозвіл (згода) на проектування	***рішення Київради від 18.05.2017 № 338/2560***

2. Відомості про земельну ділянку кадастровий № 8000000000:75:049:0053

Місце розташування (адреса) ***м. Київ, р-н Святошинський, просп. Перемоги, 144-Г***

Площа ***0.6542 га***

Вид та термін користування ***постійне користування***

Вид використання ***для утримання та благоустрою зелених насаджень, експлуатації та обслуговування території***

Цільове призначення ***18.00 землі загального користування (землі будь-якої категорії, які використовуються як майдани, вулиці, проїзди, шляхи, громадські пасовища, сіножаті, набережні, пляжі, парки, зелені зони, сквери, бульвари, водні об'єкти загального користування, а також інші землі, якщо рішенням відповідного органу державної влади чи місцевого самоврядування їх віднесено до земель загального користування)***

3. Обґрунтування прийняття рішення

На замовлення зацікавленої особи землевпорядною організацією розроблено проект землеустрою щодо відведення земельної ділянки, який згідно із ст. 118 Земельного кодексу України погоджено з відповідними органами, зокрема:

Органом архітектури: ***від 16.10.2018 № 9407/0/012/09-18***

Органом виконавчої влади, що забезпечує реалізацію державної політики у сфері земельних відносин: ***від 01.11.2018 № 16268/82-18***

Державна землевпорядна експертиза: ***від 11.01.2019 № 3862-18***

Відповідно до Земельного кодексу України та Порядку набуття прав на землю із земель комунальної власності у місті Києві, затвердженого рішенням Київської міської ради від 20.04.2017 № 241/2463, Департаментом земельних ресурсів виконавчого органу Київської міської ради (Київської міської державної адміністрації) розроблено проект рішення Київської міської ради.

4. Мета прийняття рішення.

Метою прийняття рішення є забезпечення реалізації встановленого Земельним кодексом України права особи на оформлення права користування (власності) на землю.

5. Особливі характеристики ділянки.

Наявність будівель і споруд на ділянці:	***Вільна від капітальної забудови.***
Наявність ДПТ:	***Відсутній***
Функціональне призначення згідно Генплану:	***Території багатоповерхової житлової забудови та частково території вулиць і доріг.***
Правовий режим:	***Землі комунальної власності територіальної громади міста Києва***
Розташування в зеленій зоні:	***Потрапляє до зеленої зони (сквер на розі проспекту Перемоги та вул. Чорнобильській)***
Інші особливості:	***На земельній ділянці розташовані меморіальні плити та пам'ятна композиція, присвячена героям та жертвам Чорнобильської трагедії, які не обліковуються на балансі Департаменту культури (лист від 12.02.2018 № 060-1101). Комунальне підприємство по утриманню зелених насаджень Святошинського району м. Києва здійснює постійний догляд за вищезазначеними спорудами (лист КП УЗН Святошинського району від 01.03.2019 № 064/235-280).***

6. Стан нормативно-правової бази у даній сфері правового регулювання.

Загальні засади та порядок отримання дозволу на розроблення документації із землеустрою визначено статтями 9, 123 Земельного кодексу України.

7. Фінансово-економічне обґрунтування.

Реалізація рішення не потребує додаткових витрат міського бюджету.

Відповідно до Податкового кодексу України розмір земельного податку складатиме ***0 грн. 00 коп. (0%).***

8. Прогноз соціально-економічних та інших наслідків прийняття рішення.

Наслідками прийняття розробленого проекту рішення стане:

- реалізація зацікавленою особою своїх прав щодо використання земельної ділянки.

Доповідач: директор Департаменту земельних ресурсів Петро ОЛЕНИЧ

Директор Департаменту
земельних ресурсів **Петро ОЛЕНИЧ**

36

08/231-2805/ПР
19.09.2019

КИЇВСЬКА МІСЬКА РАДА

IX СЕСІЯ VIII СКЛИКАННЯ

РІШЕННЯ

_____№_____

516539235

Про надання комунальному підприємству по утриманню зелених насаджень Оболонського району м. Києва у постійне користування земельних ділянок для утримання та експлуатації зелених насаджень загального користування на площі Оболонській в Оболонському районі м. Києва

Відповідно до статей 9, 83, 92, 116, 123 Земельного кодексу України, Закону України «Про внесення змін до деяких законодавчих актів України щодо розмежування земель державної та комунальної власності», пункту 34 частини першої статті 26 Закону України «Про місцеве самоврядування в Україні» та розглянувши проект землеустрою щодо відведення земельних ділянок і заяву комунального підприємства по утриманню зелених насаджень Оболонського району м. Києва від 09 серпня 2019 року № 50374-004195549-031-03, Київська міська рада

ВИРІШИЛА:

1. Затвердити проект землеустрою щодо відведення земельних ділянок комунальному підприємству по утриманню зелених насаджень Оболонського району м. Києва для утримання та експлуатації зелених насаджень загального користування на площі Оболонській в Оболонському районі м. Києва (категорія земель – землі рекреаційного призначення, код КВЦПЗ – 18.00, заява ДЦ від 09 серпня 2019 року № 50374-004195549-031-03, справа № **516539235**).

2. Надати комунальному підприємству по утриманню зелених насаджень Оболонського району м. Києва, за умови виконання пункту 3 цього рішення, у постійне користування земельні ділянки площею 0,1922 га (кадастровий номер 8000000000:78:098:0136) та площею 1,4000 га (кадастровий номер 8000000000:78:098:0135) для утримання та експлуатації зелених насаджень загального користування на площі Оболонській в Оболонському районі м. Києва із земель комунальної власності територіальної громади м. Києва.

3. Комунальному підприємству по утриманню зелених насаджень Оболонського району м. Києва:

3.1. Виконувати обов'язки землекористувача відповідно до вимог статті 96 Земельного кодексу України.

3.2. Вжити заходів щодо державної реєстрації права постійного користування на земельні ділянки у порядку, встановленому Законом України «Про державну реєстрацію речових прав на нерухоме майно та їх обтяжень».

3.3. Питання майнових відносин вирішувати в установленому порядку.

3.4. Забезпечити вільний доступ для прокладання нових, ремонту та експлуатації існуючих інженерних мереж і споруд, що знаходяться в межах земельної ділянки.

3.5. Виконати вимоги, викладені в листі Департаменту містобудування та архітектури виконавчого органу Київської міської ради (Київської міської державної адміністрації) від 02 січня 2018 року № 61/0/12-4/19-18.

3.6. Питання пайової участі та укладення з Департаментом економіки та інвестицій виконавчого органу Київської міської ради (Київської міської державної адміністрації) договору про пайову участь вирішувати в порядку та випадках, встановлених законодавством.

3.7. Під час використання земельних ділянок дотримуватися обмежень у їх використанні, зареєстрованих у Державному земельному кадастрі.

3.8. Питання сплати відновної вартості зелених насаджень або укладання охоронного договору на зелені насадження вирішувати відповідно до рішення Київської міської ради від 27 жовтня 2011 року № 384/6600 «Про затвердження Порядку видалення зелених насаджень на території міста Києва» (із змінами і доповненнями).

3.9. У разі необхідності проведення реконструкції чи нового будівництва, питання оформлення дозвільної та проектно-кошторисної документації вирішувати в порядку, визначеному законодавством України.

4. Попередити землекористувача, що використання земельних ділянок не за цільовим призначенням тягне за собою припинення права користування нею відповідно до вимог статей 141, 143 Земельного кодексу України.

5. Контроль за виконанням цього рішення покласти на постійну комісію Київської міської ради з питань містобудування, архітектури та землекористування.

Київський міський голова Віталій КЛИЧКО

ПОДАННЯ:

Заступник голови Київської міської державної адміністрації — Олександр СПАСИБКО

Директор Департаменту земельних ресурсів виконавчого органу Київської міської ради (Київської міської державної адміністрації) — Петро ОЛЕНИЧ

Заступник директора Департаменту – начальник юридичного управління Департаменту земельних ресурсів виконавчого органу Київської міської ради (Київської міської державної адміністрації) / Марія Дегтяренко Алла ВАСИЛЕНКО

ПОГОДЖЕНО:

Постійна комісія Київської міської ради з питань містобудування, архітектури та землекористування

Голова — Олександр МІЩЕНКО

Секретар — Іван КАРТАВИЙ

Постійна комісія Київської міської ради з питань екологічної політики

Голова — Костянтин ЯЛОВИЙ

Секретар — Олексій НОВІКОВ

Начальник управління правового забезпечення діяльності Київської міської ради — Ганна ГАРШИНА

До справи
№ 516539235

ПОЯСНЮВАЛЬНА ЗАПИСКА

№ ПЗН-1095 від 29.08.2019

до проекту рішення Київської міської ради:

Про надання комунальному підприємству по утриманню зелених насаджень Оболонського району м. Києва у постійне користування земельних ділянок для утримання та експлуатації зелених насаджень загального користування на площі Оболонській в Оболонському районі м. Києва

1. Юридична особа:

Назва	***Комунальне підприємство по утриманню зелених насаджень Оболонського району м. Києва***
Перелік засновників (учасників) *за даними Єдиного державного реєстру юридичних осіб, фізичних осіб-підприємців та громадських формувань	***КИЇВСЬКА МІСЬКА РАДА*** ***Адреса засновника: 01044, м. Київ, Шевченківський район, вул. Хрещатик, будинок 36*** ***КОВАЛЬЧУК МАРІЯ ОЛЕКСІЇВНА - керівник***
Кінцевий бенефіціарний власник (контролер) *за даними Єдиного державного реєстру юридичних осіб,	***відсутній***
Клопотання	***від 12.08.2019 № 516539235***

2. Відомості про земельні ділянки (кадастрові номери 8000000000:78:098:0136; 8000000000:78:098:0135)

Місце розташування (адреса) ***м. Київ, р-н Оболонський, площа Оболонська***

Площа ***0,1922 га; 1,4000 га***

Вид та термін користування ***постійне користування***

Вид використання ***для утримання та експлуатації зелених насаджень загального користування***

Цільове призначення ***18.00, землі загального користування (землі будь-якої категорії, які використовуються як майдани, вулиці, проїзди, шляхи, громадські пасовища, сіножаті, набережні, пляжі, парки, зелені зони, сквери, бульвари, водні об'єкти загального користування, а також інші землі, якщо рішенням відповідного органу державної влади чи місцевого самоврядування їх віднесено до земель загального користування)***

Нормативна грошова оцінка
(за попереднім розрахунком) ***19 352 483,40 грн; 2 613 265,09 грн***

3. Обґрунтування прийняття рішення

На замовлення зацікавленої особи землевпорядною організацією розроблено проект землеустрою щодо відведення земельної ділянки, який згідно із статтею 186-1 Земельного кодексу України погоджено з відповідними органами, зокрема:

орган архітектури: від 25.07.2018 № 5915/0/12-4/09-18

територіальний орган, що здійснює реалізацію державної політики у сфері земельних відносин: від 17.09.2018 № 9037/82-18

державна експертиза землевпорядної документації: від 06.02.2019 № 150-19

4. Мета прийняття рішення.

Метою прийняття рішення є забезпечення реалізації встановленого Земельним кодексом України права особи на оформлення права користування (власності) на землю.

5. Особливі характеристики ділянки.

Наявність будівель і споруд на ділянці: вільна від капітальної забудови

Наявність ДПТ: відсутній

Функціональне призначення згідно Генплану: територія зелених насаджень загального користування, частково територія багатоповерхової житлової забудови та частково територія вулиць та доріг (уточнюється червоними лініями).

Правовий режим: землі комунальної власності територіальної громади міста Києва

Розташування в зеленій зоні: земельна ділянка (кадастровий номер 8000000000:78:098:0135) входить до переліку озеленених територій загального користування (сквер, п. 21 «Дружби Народів»).

6. Стан нормативно-правової бази у даній сфері правового регулювання.

Загальні засади та порядок передачі земельних ділянок у власність чи користування зацікавленим особам визначено Земельним кодексом України та Порядком набуття прав на землю із земель комунальної власності у місті Києві, затвердженим рішенням Київради від 20 квітня 2017 року № 241/2463.

Рішення про передачу (надання) земельної ділянки може бути прийнято Київською міською радою з урахуванням вимог статті 24 Закону України «Про регулювання містобудівної діяльності».

7. Фінансово-економічне обґрунтування.

Реалізація рішення не потребує додаткових витрат міського бюджету.

Відповідно до Податкового Кодексу України розмір земельного податку складатиме ***0 грн 00 коп. (0%).***

8. Прогноз соціально-економічних та інших наслідків прийняття рішення.

Наслідками прийняття розробленого проекту рішення стане:

- реалізація зацікавленою особою своїх прав щодо використання земельної ділянки;

Доповідач: директор Департаменту земельних ресурсів Петро ОЛЕНИЧ

Директор Департаменту
земельних ресурсів **Петро ОЛЕНИЧ**

32

08/231-2806/ПР
19.09.2019

КИЇВСЬКА МІСЬКА РАДА

IX СЕСІЯ VIII СКЛИКАННЯ

РІШЕННЯ

_____№_____

383928391

Про надання комунальному підприємству по утриманню зелених насаджень Оболонського району м. Києва у постійне користування земельних ділянок для створення озеленених територій загального користування на вул. Прирічній, 19 в Оболонському районі м. Києва

Відповідно до статей 9, 20, 83, 92, 116, 123 Земельного кодексу України, Закону України «Про внесення змін до деяких законодавчих актів України щодо розмежування земель державної та комунальної власності», пункту 34 частини першої статті 26 Закону України «Про місцеве самоврядування в Україні» та розглянувши проект землеустрою щодо відведення земельних ділянок і заяву комунального підприємства по утриманню зелених насаджень Оболонського району м. Києва від 09 серпня 2019 року № 50374-004195578-031-03, Київська міська рада

ВИРІШИЛА:

1. Затвердити проект землеустрою щодо відведення земельних ділянок Комунальному підприємству по утриманню зелених насаджень Оболонського району м. Києва для створення озеленених територій загального користування на вул. Прирічній, 19 в Оболонському районі м. Києва (категорія земель – землі рекреаційного призначення, код КВЦПЗ – 18.00, заява ДЦ від 09 серпня 2019 року № 50374-004195578-031-03, справа № **383928391**).

2. Надати комунальному підприємству по утриманню зелених насаджень Оболонського району м. Києва, за умови виконання пункту 3 цього рішення, у постійне користування земельні ділянки площею 0,2935 га (кадастровий номер 8000000000:78:028:0092) та площею 0,0352 га (кадастровий номер 8000000000:78:028:0161) для створення озеленених територій загального користування на вул. Прирічній, 19 в Оболонському районі м. Києва із земель комунальної власності територіальної громади м. Києва.

3. Комунальному підприємству по утриманню зелених насаджень Оболонського району м. Києва:

3.1. Виконувати обов'язки землекористувача відповідно до вимог статті 96 Земельного кодексу України.

3.2. Вжити заходів щодо державної реєстрації права постійного користування на земельні ділянки у порядку, встановленому Законом України «Про державну реєстрацію речових прав на нерухоме майно та їх обтяжень».

3.3. Питання майнових відносин вирішувати в установленому порядку.

3.4. Забезпечити вільний доступ для прокладання нових, ремонту та експлуатації існуючих інженерних мереж і споруд, що знаходяться в межах земельних ділянок.

3.5. Виконати вимоги, викладені в листі Департаменту містобудування та архітектури виконавчого органу Київської міської ради (Київської міської державної адміністрації) від 09 листопада 2017 року № 9770/0/12-4/19-17.

3.6. Питання пайової участі та укладення з Департаментом економіки та інвестицій виконавчого органу Київської міської ради (Київської міської державної адміністрації) договору про пайову участь вирішувати в порядку та випадках, встановлених законодавством.

3.7. Під час використання земельних ділянок дотримуватися обмежень у їх використанні, зареєстрованих у Державному земельному кадастрі.

3.8. Питання сплати відновної вартості зелених насаджень або укладання охоронного договору на зелені насадження вирішувати відповідно до рішення Київської міської ради від 27 жовтня 2011 року № 384/6600 «Про затвердження Порядку видалення зелених насаджень на території міста Києва» (із змінами і доповненнями).

3.9. У разі необхідності проведення реконструкції чи нового будівництва, питання оформлення дозвільної та проектно-кошторисної документації вирішувати в порядку, визначеному законодавством України.

4. Попередити землекористувача, що використання земельних ділянок не за цільовим призначенням тягне за собою припинення права користування нею відповідно до вимог статей 141, 143 Земельного кодексу України.

5. Контроль за виконанням цього рішення покласти на постійну комісію Київської міської ради з питань містобудування, архітектури та землекористування.

Київський міський голова Віталій КЛИЧКО

ПОДАННЯ:

Заступник голови Київської міської державної адміністрації — Олександр СПАСИБКО

Директор Департаменту земельних ресурсів виконавчого органу Київської міської ради (Київської міської державної адміністрації) — Петро ОЛЕНИЧ

Заступник директора Департаменту – начальник юридичного управління Департаменту земельних ресурсів виконавчого органу Київської міської ради (Київської міської державної адміністрації) — Марія Дегтяренко Алла ВАСИЛЕНКО

ПОГОДЖЕНО:

Постійна комісія Київської міської ради з питань містобудування, архітектури та землекористування

Голова — Олександр МІЩЕНКО

Секретар — Іван КАРТАВИЙ

Постійна комісія Київської міської ради з питань екологічної політики

Голова — Костянтин ЯЛОВИЙ

Секретар — Олексій НОВІКОВ

Начальник управління правового забезпечення діяльності Київської міської ради — Ганна ГАРШИНА

ПОЯСНЮВАЛЬНА ЗАПИСКА

№ ПЗН-1213 від 03.09.2019

до проекту рішення Київської міської ради:

До справи
№ 383928391

Про надання комунальному підприємству по утриманню зелених насаджень Оболонського району м. Києва у постійне користування земельної ділянки для створення озеленених території загального користування на вул. Прирічній, 19 в Оболонському районі м. Києва

1. Юридична особа:

Назва	КОМУНАЛЬНЕ ПІДПРИЄМСТВО ПО УТРИМАННЮ ЗЕЛЕНИХ НАСАДЖЕНЬ ОБОЛОНСЬКОГО РАЙОНУ М.КИЄВА
Перелік засновників (учасників) *за даними Єдиного державного реєстру юридичних осіб, фізичних осіб-підприємців та громадських формувань	Київська міська рада. Код ЄДРПОУ засновника: 22883141. Адреса засновника: 01044, місто Київ, Шевченківський район, вулиця Хрещатик, будинок 36. КОВАЛЬЧУК МАРІЯ ОЛЕКСІЇВНА – керівник.
Кінцевий бенефіціарний власник (контролер) *за даними Єдиного державного реєстру юридичних осіб, фізичних осіб-підприємців та громадських формувань	Відсутній.
Клопотання	*від 12.08.2019 № 383928391*

2. Відомості про земельні ділянки 8000000000:78:028:0092; 8000000000:78:028:0161

Місце розташування (адреса) ***м. Київ, р-н Оболонський, вул. Прирічна, 19***

Площа ***0.2935; 0.0352 га***

Вид та термін користування ***право в процесі оформлення (постійне користування)***

Вид використання ***для створення озеленених території загального користування***

Цільове призначення ***18.00 – землі загального користування (землі будь-якої категорії, які використовуються як майдани, вулиці, проїзди, шляхи, громадські пасовища, сіножаті, набережні, пляжі, парки, зелені зони, сквери, бульвари, водні об'єкти загального користування, а також інші землі, якщо рішенням відповідного органу державної влади чи місцевого самоврядування їх віднесено до земель загального користування)***

Нормативна грошова оцінка (за попереднім розрахунком ***3 079 339 грн. 88 коп. (8000000000:78:028:0092)***
369 310 грн. 95 коп. (8000000000:78:028:0161)

*Наведені розрахунки нормативної грошової оцінки не є остаточними і будуть уточнені відповідно до вимог чинного законодавства при підготовці документу, що посвідчує право на землю.

3. Обґрунтування прийняття рішення

На замовлення зацікавленої особи землевпорядною організацією розроблено проект землеустрою щодо відведення земельної ділянки, який згідно із ст. 186-1 Земельного кодексу України погоджено з відповідними органами, зокрема:

Департамент містобудування та архітектури виконавчого органу Київської міської ради (Київської міської державної адміністрації): ***№ 1659/0/012/09-18 від 01.03.2018***

Головне управління Держгеокадастру в Одеській області: ***№ 9527/82-19 від 21.06.2019***

Державна служба України з питань геодезії, картографії та кадастру (висновок державної експертизи землевпорядної документації): ***№ 15-19 від 31.01.2019***

4. Мета прийняття рішення.

Метою прийняття рішення є забезпечення реалізації встановленого Земельним кодексом України права особи на оформлення права користування (власності) на землю.

5. Особливі характеристики ділянки.

Наявність будівель і споруд на ділянці: відсутні.

Наявність ДПТ: відсутній.

Функціональне призначення згідно Генплану: території багатоповерхової забудови.

Правовий режим: землі комунальної власності територіальної громади м. Києва.

Розташування в зеленій зоні: відповідно до рішення Київської міської ради від 26.12.2014. № 750/750 земельній ділянці на вул. Прирічній, 19 надано статус скверу.

Інші особливості: відповідно до рішення Київської міської ради від 12.11.2014 № 349/349 ТОВ будівельній компанії «КРОУН» відмовлено у поновленні договору оренди земельної ділянки для будівництва житлового будинку з вбудованими нежитловими приміщеннями на вул. Прирічній, 19 в Оболонському районі м. Києва (кадастровий номер 8000000000:78:028:0092).

6. Стан нормативно-правової бази у даній сфері правового регулювання.

Загальні засади та порядок передачі земельних ділянок у власність чи користування зацікавленим особам визначено Земельним кодексом України та Порядком набуття прав на землю із земель комунальної власності у місті Києві, затвердженим рішенням Київради від 20 квітня 2017 року № 241/2463.

Рішення про передачу (надання) земельної ділянки може бути прийнято Київською міською радою з урахуванням вимог статті 24 Закону України "Про регулювання містобудівної діяльності".

7. Фінансово-економічне обґрунтування.

Реалізація рішення не потребує додаткових витрат міського бюджету.

Відповідно до Податкового Кодексу України розмір земельного податку складатиме ***0 грн. 00 коп. (0%).***

8. Прогноз соціально-економічних та інших наслідків прийняття рішення.

Наслідками прийняття розробленого проекту рішення стане:

- реалізація зацікавленою особою своїх прав щодо використання земельної ділянки;

Доповідач: директор Департаменту земельних ресурсів Петро ОЛЕНИЧ

Директор Департаменту
земельних ресурсів **Петро ОЛЕНИЧ**

38

08/231-2807/ПР
19.09.2019

КИЇВСЬКА МІСЬКА РАДА

IX СЕСІЯ VIII СКЛИКАННЯ

РІШЕННЯ

_____№_____

479390938

Про надання комунальному підприємству по утриманню зелених насаджень Оболонського району м. Києва у постійне користування земельної ділянки для створення озеленених територій загального користування на вул. Північній, 2-в-46 в Оболонському районі м. Києва

Відповідно до статей 9, 83, 92, 116, 123 Земельного кодексу України, Закону України «Про внесення змін до деяких законодавчих актів України щодо розмежування земель державної та комунальної власності», пункту 34 частини першої статті 26 Закону України «Про місцеве самоврядування в Україні» та розглянувши проект землеустрою щодо відведення земельної ділянки і заяву комунального підприємства по утриманню зелених насаджень Оболонського району м. Києва від 16 серпня 2019 року № 50333-004215863-031-03, Київська міська рада

ВИРІШИЛА:

1. Затвердити проект землеустрою щодо відведення земельної ділянки комунальному підприємству по утриманню зелених насаджень Оболонського району м. Києва для створення озеленених територій загального користування на вул. Північній, 2-в-46 в Оболонському районі м. Києва (категорія земель – землі рекреаційного призначення, код КВЦПЗ – 18.00, заява ДЦ від 16 серпня 2019 року № 50333-004215863-031-03, справа № **479390938**).

2. Надати комунальному підприємству по утриманню зелених насаджень Оболонського району м. Києва, за умови виконання пункту 3 цього рішення, у постійне користування земельну ділянку площею 0,8533 га (кадастровий номер 8000000000:78:036:0237) для створення озеленених територій загального користування на вул. Північній, 2-в-46 в Оболонському районі м. Києва із земель комунальної власності територіальної громади міста Києва.

3. Комунальному підприємству по утриманню зелених насаджень Оболонського району м. Києва:

3.1. Виконувати обов'язки землекористувача відповідно до вимог статті 96 Земельного кодексу України.

3.2. Вжити заходів щодо державної реєстрації права постійного користування на земельну ділянку у порядку, встановленому Законом України «Про державну реєстрацію речових прав на нерухоме майно та їх обтяжень».

3.3. Питання майнових відносин вирішувати в установленому порядку.

3.4. Забезпечити вільний доступ для прокладання нових, ремонту та експлуатації існуючих інженерних мереж і споруд, що знаходяться в межах земельної ділянки.

3.5. Виконати вимоги, викладені в листі Департаменту містобудування та архітектури виконавчого органу Київської міської ради (Київської міської державної адміністрації) від 01 грудня 2017 року № 10718/0/012/19-17.

3.6. Питання пайової участі та укладення з Департаментом економіки та інвестицій виконавчого органу Київської міської ради (Київської міської державної адміністрації) договору про пайову участь вирішувати в порядку та випадках, встановлених законодавством.

3.7. Під час використання земельної ділянки дотримуватися обмежень у її використанні, зареєстрованих у Державному земельному кадастрі.

3.8. Питання сплати відновної вартості зелених насаджень або укладання охоронного договору на зелені насадження вирішувати відповідно до рішення Київської міської ради від 27 жовтня 2011 року № 384/6600 «Про затвердження Порядку видалення зелених насаджень на території міста Києва» (із змінами і доповненнями).

3.9. У разі необхідності проведення реконструкції чи нового будівництва, питання оформлення дозвільної та проектно-кошторисної документації вирішувати в порядку, визначеному законодавством України.

4. Попередити землекористувача, що використання земельної ділянки не за цільовим призначенням тягне за собою припинення права користування нею відповідно до вимог статей 141, 143 Земельного кодексу України.

5. Контроль за виконанням цього рішення покласти на постійну комісію Київської міської ради з питань містобудування, архітектури та землекористування.

Київський міський голова Віталій КЛИЧКО

ПОДАННЯ:

Заступник голови Київської міської державної адміністрації — Олександр СПАСИБКО

Директор Департаменту земельних ресурсів виконавчого органу Київської міської ради (Київської міської державної адміністрації) — Петро ОЛЕНИЧ

/Заступник директора Департаменту – начальник юридичного управління Департаменту земельних ресурсів виконавчого органу Київської міської ради (Київської міської державної адміністрації)/ — Алла ВАСИЛЕНКО

Марія Дегтяренко

ПОГОДЖЕНО:

Постійна комісія Київської міської ради з питань містобудування, архітектури та землекористування

Голова — Олександр МІЩЕНКО

Секретар — Іван КАРТАВИЙ

Постійна комісія Київської міської ради з питань екологічної політики

Голова — Костянтин ЯЛОВИЙ

Секретар — Олексій НОВІКОВ

Начальник управління правового забезпечення діяльності Київської міської ради — Ганна ГАРШИНА

До справи
№ 479390938

ПОЯСНЮВАЛЬНА ЗАПИСКА

№ ПЗН-1137 від 30.08.2019

до проекту рішення Київської міської ради:

Про надання комунальному підприємству по утриманню зелених насаджень Оболонського району м. Києва у постійне користування земельної ділянки для створення озеленених територій загального користування на вул. Північній, 2-в-46 в Оболонському районі м. Києва

1. Юридична особа:

Назва	***Комунальне підприємство по утриманню зелених насаджень Оболонського району м. Києва***
Перелік засновників (учасників) *за даними Єдиного державного реєстру юридичних осіб, фізичних осіб-підприємців та громадських формувань	***КИЇВСЬКА МІСЬКА РАДА*** ***Адреса засновника: 01044, м. Київ, Шевченківський район, вул. Хрещатик, будинок 36*** ***КОВАЛЬЧУК МАРІЯ ОЛЕКСІЇВНА - керівник***
Кінцевий бенефіціарний власник (контролер) *за даними Єдиного державного реєстру юридичних осіб, фізичних осіб-підприємців та громадських формувань	***відсутній***
Клопотання	***від 19.08.2019 № 479390938***

2. Відомості про земельну ділянку (кадастровий номер 8000000000:78:036:0237)

Місце розташування (адреса) ***м. Київ, р-н Оболонський, вул. Північна, 2-в-46***

Площа ***0,8533 га***

Вид та термін користування ***постійне користування***

Вид використання ***для створення озеленених територій загального користування***

Цільове призначення ***18.00 землі загального користування (землі будь-якої категорії, які використовуються як майдани, вулиці, проїзди, шляхи, громадські пасовища, сіножаті, набережні, пляжі, парки, зелені зони, сквери, бульвари, водні об'єкти загального користування, а також інші землі, якщо рішенням відповідного органу державної влади чи місцевого самоврядування їх віднесено до земель загального користування)***

Нормативна грошова оцінка
(за попереднім розрахунком) ***8 218 091,32 грн***

3. Обґрунтування прийняття рішення

На замовлення зацікавленої особи землевпорядною організацією розроблено проект землеустрою щодо відведення земельної ділянки, який згідно із статтею 186-1 Земельного кодексу України погоджено з відповідними органами, зокрема:

орган архітектури:	від 12.02.2018 № 1173/0/012/09-18
територіальний орган, що здійснює реалізацію державної політики у сфері земельних відносин:	від 26.02.2018 № 1046/82-18
висновок державної експертизи землевпорядної документації:	від 31.01.2019 № 18-19

4. Мета прийняття рішення.

Метою прийняття рішення є забезпечення реалізації встановленого Земельним кодексом України права особи на оформлення права користування (власності) на землю.

5. Особливі характеристики ділянки.

Наявність будівель і споруд на ділянці: вільна від капітальної забудови.

Наявність ДПТ: розроблений, на розгляді в Київраді.

Функціональне призначення згідно Генплану: територія житлової багатоповерхової забудови.

Правовий режим: землі комунальної власності територіальної громади міста Києва.

Розташування в зеленій зоні: рішенням Київради від 10.03.2016 № 137/137 земельній ділянці на вул. Північній, 2-в-46 в Оболонському районі надано статус скверу.

Інші особливості: рішенням Київради від 20.06.2017 № 508/2710 надано дозвіл на розроблення проекту землеустрою щодо відведення земельної ділянки комунальному підприємству по утриманню зелених насаджень Оболонського району м. Києва для створення озеленених територій загального користування на вул. Північній, 2-в-46 в Оболонському районі міста Києва.

6. Стан нормативно-правової бази у даній сфері правового регулювання.

Загальні засади та порядок передачі земельних ділянок у власність чи користування зацікавленим особам визначено Земельним кодексом України та Порядком набуття прав на землю із земель комунальної власності у місті Києві, затвердженим рішенням Київради від 20 квітня 2017 року № 241/2463.

Рішення про передачу (надання) земельної ділянки може бути прийнято Київською міською радою з урахуванням вимог статті 24 Закону України «Про регулювання містобудівної діяльності».

7. Фінансово-економічне обґрунтування.

Реалізація рішення не потребує додаткових витрат міського бюджету.

Відповідно до Податкового Кодексу України розмір земельного податку складатиме ***0 грн. 00 коп. (0%).***

8. Прогноз соціально-економічних та інших наслідків прийняття рішення.

Наслідками прийняття розробленого проекту рішення стане:

- реалізація зацікавленою особою своїх прав щодо використання земельної ділянки;

Доповідач: директор Департаменту земельних ресурсів Петро ОЛЕНИЧ

Директор Департаменту
земельних ресурсів **Петро ОЛЕНИЧ**

08/231-2808/ПР
19.09.2019

КИЇВСЬКА МІСЬКА РАДА

IX СЕСІЯ VIII СКЛИКАННЯ

РІШЕННЯ

_____№_____

589839280

Про надання комунальному підприємству по утриманню зелених насаджень Святошинського району м. Києва у постійне користування земельної ділянки для утримання та благоустрою зелених насаджень, експлуатації та обслуговування території (сквер) на вул. Депутатській, 13-17 у Святошинському районі м. Києва

Відповідно до статей 9, 83, 92, 116, 123 Земельного кодексу України, Закону України «Про внесення змін до деяких законодавчих актів України щодо розмежування земель державної та комунальної власності», пункту 34 частини першої статті 26 Закону України «Про місцеве самоврядування в Україні» та розглянувши проект землеустрою щодо відведення земельної ділянки і заяву комунального підприємства по утриманню зелених насаджень Оболонського району м. Києва від 12 серпня 2019 року № 50320-004202474-031-03, Київська міська рада

ВИРІШИЛА:

1. Затвердити проект землеустрою щодо відведення земельної ділянки комунальному підприємству по утриманню зелених насаджень Святошинського району м. Києва для утримання та благоустрою зелених насаджень, експлуатації та обслуговування території (сквер) на вул. Депутатській, 13-17 у Святошинському районі м. Києва (категорія земель – землі рекреаційного призначення, код КВЦПЗ – 18.00, заява ДЦ від 12 серпня 2019 року № 50320-004202474-031-03, справа № **589839280**).

2. Надати комунальному підприємству по утриманню зелених насаджень Святошинського району м. Києва, за умови виконання пункту 3 цього рішення, у постійне користування земельну ділянку площею 0,4926 га (кадастровий номер 8000000000:75:174:0007) для утримання та благоустрою зелених насаджень, експлуатації та обслуговування території (сквер) на вул. Депутатській, 13-17 у Святошинському районі м. Києва із земель комунальної власності територіальної громади м. Києва.

3. Комунальному підприємству по утриманню зелених насаджень Святошинського району м. Києва:

3.1. Виконувати обов'язки землекористувача відповідно до вимог статті 96 Земельного кодексу України.

3.2. Вжити заходів щодо державної реєстрації права постійного користування на земельну ділянку у порядку, встановленому Законом України «Про державну реєстрацію речових прав на нерухоме майно та їх обтяжень».

3.3. Питання майнових відносин вирішувати в установленому порядку.

3.4. Забезпечити вільний доступ для прокладання нових, ремонту та експлуатації існуючих інженерних мереж і споруд, що знаходяться в межах земельної ділянки.

3.5. Виконати вимоги, викладені в листі Департаменту містобудування та архітектури виконавчого органу Київської міської ради (Київської міської державної адміністрації) від 18 грудня 2017 року № 11310/0/012/19-17.

3.6. Питання пайової участі та укладення з Департаментом економіки та інвестицій виконавчого органу Київської міської ради (Київської міської державної адміністрації) договору про пайову участь вирішувати в порядку та випадках, встановлених законодавством.

3.7. Під час використання земельної ділянки дотримуватися обмежень у її використанні, зареєстрованих у Державному земельному кадастрі.

3.8. Питання сплати відновної вартості зелених насаджень або укладання охоронного договору на зелені насадження вирішувати відповідно до рішення Київської міської ради від 27 жовтня 2011 року № 384/6600 «Про затвердження Порядку видалення зелених насаджень на території міста Києва» (із змінами і доповненнями).

3.9. У разі необхідності проведення реконструкції чи нового будівництва, питання оформлення дозвільної та проектно-кошторисної документації вирішувати в порядку, визначеному законодавством України.

4. Попередити землекористувача, що використання земельної ділянки не за цільовим призначенням тягне за собою припинення права користування нею відповідно до вимог статей 141, 143 Земельного кодексу України.

5. Контроль за виконанням цього рішення покласти на постійну комісію Київської міської ради з питань містобудування, архітектури та землекористування.

Київський міський голова Віталій КЛИЧКО

ПОДАННЯ:

Заступник голови Київської міської державної адміністрації — Олександр СПАСИБКО

Директор Департаменту земельних ресурсів виконавчого органу Київської міської ради (Київської міської державної адміністрації) — Петро ОЛЕНИЧ

Заступник директора Департаменту – начальник юридичного управління Департаменту земельних ресурсів виконавчого органу Київської міської ради (Київської міської державної адміністрації) — Алла ВАСИЛЕНКО

ПОГОДЖЕНО:

Постійна комісія Київської міської ради з питань містобудування, архітектури та землекористування

Голова — Олександр МІЩЕНКО

Секретар — Іван КАРТАВИЙ

Постійна комісія Київської міської ради з питань екологічної політики

Голова — Костянтин ЯЛОВИЙ

Секретар — Олексій НОВІКОВ

Начальник управління правового забезпечення діяльності Київської міської ради — Ганна ГАРШИНА

До справи
№ 589839280

ПОЯСНЮВАЛЬНА ЗАПИСКА

№ ПЗН-1144 від 30.08.2019

до проекту рішення Київської міської ради:

Про надання комунальному підприємству по утриманню зелених насаджень Святошинського району м. Києва у постійне користування земельної ділянки для утримання та благоустрою зелених насаджень, експлуатації та обслуговування території (сквер) на вул. Депутатській, 13-17 у Святошинському районі м. Києва

1. Юридична особа:

Назва	***КОМУНАЛЬНЕ ПІДПРИЄМСТВО ПО УТРИМАННЮ ЗЕЛЕНИХ НАСАДЖЕНЬ СВЯТОШИНСЬКОГО РАЙОНУ М. КИЄВА***
Перелік засновників (учасників) *за даними Єдиного державного реєстру юридичних осіб, фізичних осіб-підприємців та громадських формувань	***КИЇВСЬКА МІСЬКА РАДА*** ***Адреса засновника: 01044, м. Київ, Шевченківський район, вул. Хрещатик, будинок 36*** ***МАГАЛОВ АРШАК МИХАЙЛОВИЧ - керівник з 20.03.2015***
Кінцевий бенефіціарний власник (контролер) *за даними Єдиного державного реєстру юридичних осіб, фізичних осіб-підприємців та громадських формувань	***відсутній***
Клопотання	***від 14.08.2019 № 589839280***

2. Відомості про земельну ділянку (кадастровий номер 8000000000:75:174:0007)

Місце розташування (адреса) ***м. Київ, р-н Святошинський, вул. Депутатська, 13-17***

Площа ***0,4926 га***

Вид та термін користування ***постійне користування***

Вид використання ***для утримання та благоустрою зелених насаджень, експлуатації та обслуговування території (сквер)***

Цільове призначення ***18.00 землі загального користування (землі будь-якої категорії, які використовуються як майдани, вулиці, проїзди, шляхи, громадські пасовища, сіножаті, набережні, пляжі, парки, зелені зони, сквери, бульвари, водні об'єкти загального користування, а також інші землі, якщо рішенням відповідного органу державної влади чи місцевого самоврядування їх віднесено до земель загального користування)***

Нормативна грошова оцінка
(за попереднім розрахунком) ***5 521 715,33 грн***

3. Обґрунтування прийняття рішення

На замовлення зацікавленої особи землевпорядною організацією розроблено проект землеустрою щодо відведення земельної ділянки, який згідно із статтею 186-1 Земельного кодексу України погоджено з відповідними органами, зокрема:

орган архітектури:	від 07.03.2018 № 1804/0/012/09-18
територіальний орган, що здійснює реалізацію державної політики у сфері земельних відносин:	від 14.03.2018 № 3876/82-18
висновок державної експертизи землевпорядної документації:	від 29.12.2018 № 3866-18

4. Мета прийняття рішення.

Метою прийняття рішення є забезпечення реалізації встановленого Земельним кодексом України права особи на оформлення права користування (власності) на землю.

5. Особливі характеристики ділянки.

Наявність будівель і споруд на ділянці: вільна від капітальної забудови

Наявність ДПТ: відсутній

Функціональне призначення згідно Генплану: територія громадських будівель та споруд

Правовий режим: землі комунальної власності територіальної громади міста Києва

Розташування в зеленій зоні: рішенням Київської міської ради від 23.10.2013 № 240/9728 надано статус скверу земельній ділянці на вул. Депутатській, 13-17 у Святошинському районі міста Києва

Інші особливості: рішенням Київської міської ради від 18.09.2014 № 173/173 надано дозвіл на розроблення проекту землеустрою щодо відведення земельної ділянки комунальному підприємству по утриманню зелених насаджень Святошинського району м. Києва для утримання та благоустрою зелених насаджень, експлуатації та обслуговування території (сквер) на вул. Депутатській, 13-17 у Святошинському районі міста Києва

6. Стан нормативно-правової бази у даній сфері правового регулювання.

Загальні засади та порядок передачі земельних ділянок у власність чи користування зацікавленим особам визначено Земельним кодексом України та Порядком набуття прав на землю із земель комунальної власності у місті Києві, затвердженим рішенням Київради від 20 квітня 2017 року № 241/2463.

Рішення про передачу (надання) земельної ділянки може бути прийнято Київською міською радою з урахуванням вимог статті 24 Закону України «Про регулювання містобудівної діяльності».

7. Фінансово-економічне обґрунтування.

Реалізація рішення не потребує додаткових витрат міського бюджету.

Відповідно до Податкового Кодексу України розмір земельного податку складатиме ***0 грн. 00 коп. (0%).***

8. Прогноз соціально-економічних та інших наслідків прийняття рішення.

Наслідками прийняття розробленого проекту рішення стане:

- реалізація зацікавленою особою своїх прав щодо використання земельної ділянки;

Доповідач: директор Департаменту земельних ресурсів Петро ОЛЕНИЧ

Директор Департаменту
земельних ресурсів **Петро ОЛЕНИЧ**

ЧР

08/231-2977/ПР
02.10.2019

КИЇВСЬКА МІСЬКА РАДА

IX СЕСІЯ VIII СКЛИКАННЯ

РІШЕННЯ

_____№_____

600673975

Про надання комунальному підприємству по утриманню зелених насаджень Оболонського району м. Києва земельних ділянок у постійне користування для утримання та експлуатації зелених насаджень загального користування на вул. Архипенка Олександра, 5 в Оболонському районі м. Києва

Відповідно до статей 9, 83, 92, 116, 123 Земельного кодексу України, Закону України «Про внесення змін до деяких законодавчих актів України щодо розмежування земель державної та комунальної власності», пункту 34 частини першої статті 26 Закону України «Про місцеве самоврядування в Україні» та розглянувши проект землеустрою щодо відведення земельної ділянки і заяву комунального підприємства по утриманню зелених насаджень Оболонського району м. Києва від 16 серпня 2019 року № 50333-004215796-031-03, Київська міська рада

ВИРІШИЛА:

1. Затвердити проект землеустрою щодо відведення земельних ділянок комунальному підприємству по утриманню зелених насаджень Оболонського району м. Києва для утримання та експлуатації зелених насаджень загального користування на вул. Архипенка Олександра, 5 в Оболонському районі м. Києва (категорія земель – землі рекреаційного призначення, код КВЦПЗ – 18.00, заява ДЦ від 16 серпня 2019 року № 50333-004215796-031-03, справа № **600673975**).

2. Надати комунальному підприємству по утриманню зелених насаджень Оболонського району м. Києва, за умови виконання пункту 3 цього рішення, у постійне користування земельні ділянки площею 0,1954 га (кадастровий номер 8000000000:78:099:0158) та площею 1,1956 га (кадастровий номер 8000000000:78:099:0112) для утримання та експлуатації зелених насаджень

6. Контроль за виконанням цього рішення покласти на постійну комісію Київської міської ради з питань містобудування, архітектури та землекористування.

Київський міський голова Віталій КЛИЧКО

ПОДАННЯ:

Заступник голови Київської міської державної адміністрації — Олександр СПАСИБКО

Директор Департаменту земельних ресурсів виконавчого органу Київської міської ради (Київської міської державної адміністрації) — Петро ОЛЕНИЧ

Заступник директора Департаменту – начальник юридичного управління Департаменту земельних ресурсів виконавчого органу Київської міської ради (Київської міської державної адміністрації) — Алла ВАСИЛЕНКО

ПОГОДЖЕНО:

Постійна комісія Київської міської ради з питань містобудування, архітектури та землекористування

Голова — Олександр МІЩЕНКО

Секретар — Іван КАРТАВИЙ

Постійна комісія Київської міської ради з питань екологічної політики

Голова — Костянтин ЯЛОВИЙ

Секретар — Олексій НОВІКОВ

Начальник управління правового забезпечення діяльності Київської міської ради — Ганна ГАРШИНА

загального користування на вул. Архипенка Олександра, 5 в Оболонському районі міста Києва із земель комунальної власності територіальної громади міста Києва.

3. Комунальному підприємству по утриманню зелених насаджень Оболонського району м. Києва:

3.1. Виконувати обов'язки землекористувача відповідно до вимог статті 96 Земельного кодексу України.

3.2. Вжити заходів щодо державної реєстрації права постійного користування на земельні ділянки у порядку, встановленому Законом України «Про державну реєстрацію речових прав на нерухоме майно та їх обтяжень».

3.3. Питання майнових відносин вирішувати в установленому порядку.

3.4. Забезпечити вільний доступ для прокладання нових, ремонту та експлуатації існуючих інженерних мереж і споруд, що знаходяться в межах земельних ділянок.

3.5. Виконати вимоги, викладені в листі Департаменту містобудування та архітектури виконавчого органу Київської міської ради (Київської міської державної адміністрації) від 02 січня 2018 року № 17/0/12-4/19-18.

3.6. Питання пайової участі та укладення з Департаментом економіки та інвестицій виконавчого органу Київської міської ради (Київської міської державної адміністрації) договору про пайову участь вирішувати в порядку та випадках, встановлених законодавством.

3.7. Під час використання земельних ділянок дотримуватися обмежень у їх використанні, зареєстрованих у Державному земельному кадастрі.

3.8. Питання сплати відновної вартості зелених насаджень або укладання охоронного договору на зелені насадження вирішувати відповідно до рішення Київської міської ради від 27 жовтня 2011 року № 384/6600 «Про затвердження Порядку видалення зелених насаджень на території міста Києва» (із змінами і доповненнями).

3.9. У разі необхідності проведення реконструкції чи нового будівництва, питання оформлення дозвільної та проектно-кошторисної документації вирішувати в порядку, визначеному законодавством України.

4. Попередити землекористувача, що використання земельних ділянок не за цільовим призначенням тягне за собою припинення права користування ними відповідно до вимог статей 141, 143 Земельного кодексу України.

5. Внести зміни до Програми розвитку зеленої зони міста Києва до 2010 року та концепції формування зелених насаджень в центральній частині міста, затверджених рішенням Київської міської ради від 19 липня 2005 року № 806/3381 (із змінами і доповненнями), а саме:

- у третій графі пункту 20 таблиці 2 «Озеленені території загального користування м. Києва, що відповідають типологічним ознакам та планувальним вимогам» по Оболонському району цифри «2,08» замінити цифрами «1,3910»;

- у четвертій графі пункту 20 таблиці 2 «Озеленені території загального користування м. Києва, що відповідають типологічним ознакам та планувальним вимогам» по Оболонському району слова та цифри «у т. ч. 0,48 га - кінотеатр» замінити цифрою та словом «2 ділянки».

До справи
№ 600673975

ПОЯСНЮВАЛЬНА ЗАПИСКА

№ ПЗН-1826 від 23.08.2019

до проекту рішення Київської міської ради:

Про надання комунальному підприємству по утриманню зелених насаджень Оболонського району м. Києва земельних ділянок у постійне користування для утримання та експлуатації зелених насаджень загального користування на вул. Архипенка Олександра, 5 в Оболонському районі м. Києва

1. Юридична особа:

Назва	***Комунальне підприємство по утриманню зелених насаджень Оболонського району м. Києва***
Перелік засновників (учасників) *за даними Єдиного державного реєстру юридичних осіб, фізичних осіб-підприємців та громадських формувань	***Київська міська рада. Код ЄДРПОУ засновника: 22883141. Адреса засновника: 01044, місто Київ, Шевченківський район, вулиця Хрещатик, будинок 36. Керівник Ковальчук Марія Олексіївна***
Кінцевий бенефіціарний власник (контролер) *за даними Єдиного державного реєстру юридичних осіб, фізичних осіб-підприємців та громадських формувань	***Відсутній.***
Клопотання	***від 19.08.2019 № 600673975***

2. Відомості про земельні ділянки 8000000000:78:099:0158; 8000000000:78:099:0112

Місце розташування (адреса) ***м. Київ, р-н Оболонський; вул. Архипенка Олександра, 5***

Площа ***0,1954 га; 1,1956 га***

Вид та термін користування ***постійне користування***

Вид використання ***для утримання та експлуатації зелених насаджень загального користування; для утримання та експлуатації зелених насаджень загального користування***

Цільове призначення ***18.00 землі загального користування (землі будь-якої категорії, які використовуються як майдани, вулиці, проїзди, шляхи, громадські пасовища, сіножаті, набережні, пляжі, парки, зелені зони, сквери, бульвари, водні об'єкти загального користування, а також інші землі, якщо рішенням відповідного органу державної влади чи місцевого самоврядування їх віднесено до земель загального користування)***

3. Обґрунтування прийняття рішення

На замовлення зацікавленої особи землевпорядною організацією розроблено проект землеустрою щодо відведення земельних ділянок, який згідно із статтею 186-1 Земельного кодексу України погоджено з відповідними органами, зокрема:

орган архітектури: ***від 09.07.2018 № 5281/0/12-4/09-18***

територіальний орган, що здійснює реалізацію державної політики у сфері земельних відносин: ***від 10.07.2018 № 9704/82-18***

висновок державної експертизи землевпорядної документації: ***від 06.02.2019 № 159-19***

4. Мета прийняття рішення.

Метою прийняття рішення є забезпечення реалізації встановленого Земельним кодексом України права особи на оформлення права користування (власності) на землю.

5. Особливі характеристики ділянок.

Наявність будівель і споруд на ділянках: вільні від капітальної забудови

Наявність ДПТ: відсутній.

Функціональне призначення згідно Генплану: території багатоповерхової житлової забудови та частково території зелених насаджень загального користування.

Правовий режим: землі комунальної власності територіальної громади міста Києва.

Розташування в зеленій зоні: земельні ділянки потрапляють до зеленої зони (сквер біля кінотеатру «Братислава» 2,08 га, у т. ч. 0,48 га – кінотеатр).

Інші особливості: рішенням Київради від 15.05.2017 № 351/2573 надано дозвіл на розроблення проекту землеустрою щодо відведення земельної ділянки комунальному підприємству по утриманню зелених насаджень Оболонського району м. Києва для утримання та експлуатації зелених насаджень загального користування на вул. Архипенка Олександра, 5 в Оболонському районі міста Києва.

6. Стан нормативно-правової бази у даній сфері правового регулювання.

Загальні засади та порядок передачі земельних ділянок у власність чи користування зацікавленим особам визначено Земельним кодексом України та Порядком набуття прав на землю із земель комунальної власності у місті Києві, затвердженим рішенням Київради від 20 квітня 2017 року № 241/2463.

Рішення про передачу (надання) земельної ділянки може бути прийнято Київською міською радою з урахуванням вимог статті 24 Закону України «Про регулювання містобудівної діяльності».

7. Фінансово-економічне обґрунтування.

Реалізація рішення не потребує додаткових витрат міського бюджету.

Відповідно до Податкового Кодексу України розмір земельного податку складатиме ***0 грн. 00 коп. (0%).***

8. Прогноз соціально-економічних та інших наслідків прийняття рішення.

Наслідками прийняття розробленого проекту рішення стане:

- реалізація зацікавленою особою своїх прав щодо використання земельної ділянки;

Доповідач: директор Департаменту земельних ресурсів Петро ОЛЕНИЧ

Директор Департаменту
земельних ресурсів **Петро ОЛЕНИЧ**

ПОРІВНЯЛЬНА ТАБЛИЦЯ

до пункту 5 проекту рішення Київської міської ради
«Про надання комунальному підприємству по утриманню зелених насаджень Оболонського району м. Києва земельних ділянок у постійне користування для утримання та експлуатації зелених насаджень загального користування на вул. Архипенка Олександра, 5 в Оболонському районі м. Києва»

Таблиця 2

Озеленені території загального користування м. Києва, що відповідають типологічним ознакам та планувальним вимогам

Фактично по Програмі розвитку зеленої зони міста Києва до 2010 року та концепції формування зелених насаджень в центральній частині міста				Передбачено проектом рішення Київської міської ради			
N по експл.	Назва об'єкту	Площа (га) за даними аналізу	Примітки	N по експл.	Назва об'єкту	Площа (га) за даними аналізу	Примітки
1	2	3	4	1	2	3	4
	Оболонський район				Оболонський район		
20.	Біля кінотеатру «Братислава»	2,08	у т. ч. 0,48 га - кінотеатр	20.	Біля кінотеатру «Братислава»	1,3910	2 ділянки

Враховуючи, що до зеленої зони включені земельні ділянки, на яких розташовані об'єкти нерухомого майна, а також розроблений та погоджений в установленому порядку проект землеустрою щодо відведення земельних ділянок комунальному підприємству по утриманню зелених насаджень Оболонського району м. Києва для утримання та експлуатації зелених насаджень загального користування на вул. Архипенка Олександра, 5 в Оболонському районі м. Києва, передбачається внести зміни до «Програми розвитку зеленої зони міста Києва до 2010 року та концепції формування зелених насаджень в центральній частині міста», затвердженої рішенням Київської міської ради від 19.07.2005 № 806/3381 (із змінами та доповненнями), а саме:

- у третій графі пункту 20 таблиці 2 «Озеленені території загального користування м. Києва, що відповідають типологічним ознакам та планувальним вимогам» по Оболонському району цифри «2,08» замінити цифрами «1,3910»;

- у четвертій графі пункту 20 таблиці 2 «Озеленені території загального користування м. Києва, що відповідають типологічним ознакам та планувальним вимогам» по Оболонському району слова та цифри «у т. ч. 0,48 га - кінотеатр» замінити цифрою та словом «2 ділянки».

40

08/231-2041/ПР
21.12.2015

КИЇВСЬКА МІСЬКА РАДА

I СЕСІЯ VIII СКЛИКАННЯ

РІШЕННЯ

_____№_____

Про поновлення товариству з обмеженою відповідальністю „Адвокатська компанія „ГРАНД" договору оренди земельної ділянки для реконструкції нежитлової будівлі під офіс з подальшим його експлуатацією та обслуговуванням на вул. Анрі Барбюса, 5-а у Печерському районі м. Києва

Київська міська рада
Департамент земельних ресурсів
Код земельної ділянки
79:009:018

Проект рішення (екз.1)
ПР-8253
від 17.12.2015 до справи
А-20723

2 347008 082538

Відповідно до статей 9, 83, 93 Земельного кодексу України, статті 33 Закону України «Про оренду землі», Закону України «Про внесення змін до деяких законодавчих актів України щодо розмежування земель державної та комунальної власності», пункту 34 частини першої статті 26 Закону України «Про місцеве самоврядування в Україні» та враховуючи клопотання товариства з обмеженою відповідальністю „Адвокатська компанія „ГРАНД" від 30.04.2013 № КОП-0012, Київська міська рада

ВИРІШИЛА:

1. Поновити на 1 рік договір оренди земельної ділянки № 82-6-00500 від 21.05.2008 площею 0,0177 га (кадастровий номер 8000000000:79:009:0018), укладений між Київською міською радою та товариством з обмеженою відповідальністю „Адвокатська компанія „ГРАНД" для реконструкції нежитлової будівлі під офіс з подальшим його експлуатацією та обслуговуванням на вул. Анрі Барбюса, 5-а у Печерському районі м. Києва (справа А-20723).

2. Встановити, що розмір річної орендної плати, визначеної в договорі оренди земельної ділянки від 21.05.2008 № 82-6-00500, підлягає приведенню у відповідність до норм законодавства.

3. Товариству з обмеженою відповідальністю „Адвокатська компанія „ГРАНД":

3.1. У місячний термін надати до Департаменту земельних ресурсів виконавчого органу Київської міської ради (Київської міської державної адміністрації) документи, визначені чинним законодавством, для укладання додаткової угоди про поновлення договору оренди земельної ділянки від 21.05.2008 № 82-6-00500.

3.2. Питання пайової участі і укладення з Департаментом економіки та інвестицій виконавчого органу Київської міської ради (Київської міської державної адміністрації) договору про пайову участь вирішувати в порядку та випадках, встановлених законодавством.

3.3. Виконати вимоги викладені у листі Департаменту земельних ресурсів Департаменту земельних ресурсів виконавчого органу Київської міської ради (Київської міської державної адміністрації) від 15.07.2013 №05704-14805.

4. Контроль за виконанням цього рішення покласти на постійну комісію Київської міської ради з питань містобудування, архітектури та землекористування.

Київський міський голова В.Кличко

Директор Департаменту
земельних ресурсів виконавчого
органу Київської міської ради
(Київської міської державної адміністрації) О. Поліщук

Начальник управління аналітично-правової роботи
Департаменту земельних ресурсів
виконавчого органу Київської міської ради
(Київської міської державної адміністрації) А. Гавриш

ПОГОДЖЕНО:

Постійна комісія Київської міської
ради з питань містобудування, архітектури
та землекористування

Голова О.Міщенко

Секретар І.Картавий

Начальник управління
правового забезпечення діяльності
Київської міської ради

В. Державін

24.11

ПОЯСНЮВАЛЬНА ЗАПИСКА

до справи А-20723

№ ПЗ- 11864 від 30.10.2014

до проекту рішення Київської міської ради:

Про поновлення товариству з обмеженою відповідальністю „Адвокатська компанія „ГРАНД" договору оренди земельної ділянки для реконструкції нежитлової будівлі під офіс з подальшим його експлуатацією та обслуговуванням на вул. Анрі Барбюса, 5-а у Печерському районі м. Києва

1. Юридична особа:

Назва	***Товариство з обмеженою відповідальністю „Адвокатська компанія „ГРАНД"***
Клопотання	***від 30.04.2013 № КОП-0012***

2. Відомості про земельну ділянку (кадастровий № 8000000000:79:009:0018)

Місце розташування (адреса)	***вул. Анрі Барбюса, 5-а у Печерському районі м. Києва***
Площа	***0,0177 га***
Вид та термін користування	***короткострокова оренда на 1 рік***
Цільове призначення	***для реконструкції нежитлової будівлі під офіс з подальшим його експлуатацією та обслуговуванням***

3 Обґрунтування прийняття рішення

Відповідно до Земельного кодексу України та Порядку передачі (надання) земельних ділянок в користування або у власність в м. Києві, затвердженого рішенням Київради від 28.02.2013 №63/9120, Департаментом земельних ресурсів виконавчого органу Київської міської ради (Київської міської державної адміністрації) розроблено проект рішення Київської міської ради, а саме:

- поновити на 1 рік договір оренди земельної ділянки № 82-6-00500 від 21.05.2008 площею 0,0177.

4. Мета прийняття рішення.

Метою прийняття рішення є забезпечення реалізації встановленого Земельним кодексом України права особи на оформлення права користування (власності) на землю.

5. Особливі характеристики ділянки.

Наявність будівель і споруд на ділянці: ***На ділянці розміщена нежитлова будівля яка перебуває у власності товариства (договір купівлі-продажу від 31.12.2002 №31/12).***

Інші особливості: ***Земельна ділянка була передана в орендне користування відповідно до рішення КМР від 24.05.2007 №666/1327 ТОВ "Адвокатська компанія "ГРАНД" (договір оренди від 21.05.2008 №82-6-00500). Площа під забудовою складає 80% від загальної площі зазначеної земельної ділянки.***

6. Стан нормативно-правової бази у даній сфері правового регулювання.

Загальні засади та порядок передачі земельних ділянок у власність чи користування юридичним особам визначено Земельним кодексом України та Регламентом розгляду питань щодо набуття та реалізації права користування землею в м. Києві, затвердженим рішенням Київради від 28.02.2013 №63/9120.

Доповідач: директор Департаменту земельних ресурсів Поліщук О.Г.

Директор Департаменту
земельних ресурсів Поліщук О.Г.

Гавриленко Марія Олексіївна

КИЇВСЬКА МІСЬКА РАДА

VIII СКЛИКАННЯ

ПОСТІЙНА КОМІСІЯ З ПИТАНЬ МІСТОБУДУВАННЯ, АРХІТЕКТУРИ ТА ЗЕМЛЕКОРИСТУВАННЯ

01044, м. Київ, вул. Хрещатик, 36, к. 1007 *тел./факс (044) 202-73-09*

№ 08/281-69г

Витяг з протоколу № 2
засідання постійної комісії Київської міської ради з питань
містобудування, архітектури та землекористування
від 02.02.2016

13.3.3СЛУХАЛИ: Кадастрова справа **А-20723**
Повторний розгляд проекту рішення «Про поновлення товариству з обмеженою відповідальністю "Адвокатська компанія "ГРАНД" договору оренди земельної ділянки для реконструкції нежитлової будівлі під офіс з подальшим його експлуатацією та обслуговуванням на вул. Анрі Барбюса, 5-а у Печерському районі м. Києва»
(ПР-8253 від 17.12.2015)
На засіданні постійної комісії Київської міської ради з питань містобудування, архітектури та землекористування від 26.01.2016 прийнято рішення перенести розгляд цього питання на наступне засідання постійної комісії..

Проектом рішення передбачено: поновити на 1 рік договір оренди земельної ділянки №82-6-00500 від 21.05.2008 площею 0,0177 га

УХВАЛИЛИ: ***1. Відкласти розгляд проекту рішення*** «Про поновлення товариству з обмеженою відповідальністю "Адвокатська компанія "ГРАНД" договору оренди земельної ділянки для реконструкції нежитлової будівлі під офіс з подальшим його експлуатацією та обслуговуванням на вул. Анрі Барбюса, 5-а у Печерському районі м. Києва».

2. Направити вищезазначений проект рішення разом з матеріалами кадастрової справи А-20723 на розгляд постійної комісії Київської міської ради з питань екологічної політики.

3. ***Повернутися до розгляду цього питання після надання протоколу засідання постійної комісії Київської міської ради з питань екологічної політики.***

З протоколом вірно.

Голова комісії **О.Г. Міщенко**

Заступник голови – секретар засідання **В.В. Турець**

ВИКОНАВЧИЙ ОРГАН КИЇВСЬКОЇ МІСЬКОЇ РАДИ
(КИЇВСЬКА МІСЬКА ДЕРЖАВНА АДМІНІСТРАЦІЯ)

ДЕПАРТАМЕНТ ЗЕМЕЛЬНИХ РЕСУРСІВ

01601, м.Київ, вул.Хрещатик, 32-а, тел. (044) 279-58-72, Call-центр (044) 0-51
КБУ "Контактний центр міста Києва"(044) 15-51, E-mail: dep@kievzem.kiev.ua Код ЄДРПОУ 26199097

15.01.2014 № 05704-14-2015
на № 08/7209 від 08.05.2013

Товариство з обмеженою відповідальністю
„Адвокатська компанія „ГРАНД"
03150, м. Київ, вул.Анрі Барбюса, 5-а

Щодо поновлення договору
оренди земельної ділянки
(до справи № А-20723)

Цільове призначення земельної ділянки:	*для реконструкції нежитлової будівлі під офіс з подальшими його експлуатацією та обслуговуванням*
Адреса земельної ділянки:	*вул. Анрі Барбюса, 5-а у Печерському районі м.Києва*
Площа земельної ділянки:	*0,0177 га*
Вид права на землю:	*оренда*

На виконання доручення заступника міського голови – секретаря Київради від 08.05.2013 №08/7209 у Департаменті земельних ресурсів виконавчого органу Київської міської ради (Київської міської державної адміністрації) опрацьовано питання щодо поновлення договору оренди земельної ділянки від 21.05.2008 №82-6-00500, укладеного між Київською міською радою та товариством з обмеженою відповідальністю „Адвокатська компанія „ГРАНД".

За результатами розгляду наданих матеріалів повідомляємо, що Департамент земельних ресурсів виконавчого органу Київської міської ради (Київської міської державної адміністрації) не заперечує проти поновлення договору оренди земельної ділянки від 21.05.2008 №82-6-00500, укладеного між Київською міською радою та товариством з обмеженою відповідальністю „Адвокатська компанія „ГРАНД", за умови відсутності заперечень Київської міської ради, збереження цілісності всіх межових знаків, виконання обов'язків землекористувача та інших умов договору, вирішення усіх майново-правових

питань та здійснення заходів щодо державної реєстрації права комунальної власності на земельну ділянку.

Товариство з обмеженою відповідальністю „Адвокатська компанія „ГРАНД" зобов'язане:

- земельну ділянку використовувати у чіткій відповідності до встановлених в натурі (на місцевості) меж земельної ділянки;
- виконувати умови договору та обов'язки землекористувача відповідно до вимог ст. 96 Земельного кодексу України;
- земельну ділянку використовувати без зміни цільового призначення;
- у випадку необхідності зміни цільового призначення отримати дозвіл Київської міської ради відповідно до ст. 20 Земельного кодексу України;
- надати до Департаменту земельних ресурсів виконавчого органу Київської міської ради (Київської міської державної адміністрації) документи, визначені чинним законодавством для укладання додаткової угоди про поновлення договору оренди земельної ділянки від 21.05.2008 №82-6-00500.

Директор Ю. Кулаковський

Поліщук О.Г.
279-37-46

14689/В

42

08/231-2851/ПР
23.09.2019

КИЇВСЬКА МІСЬКА РАДА

IX СЕСІЯ VIII СКЛИКАННЯ

РІШЕННЯ

_____№_____

625922710

Про передачу громадянину Власкову Андрію Анатолійовичу, члену ОБСЛУГОВУЮЧОГО КООПЕРАТИВУ «САДОВО-ДАЧНЕ ТОВАРИСТВО «ЗЕЛЕНИЙ БІР» у приватну власність земельної ділянки для ведення колективного садівництва на вул. Дніпровській, 68-а в Оболонському районі міста Києва

Відповідно до статей 9, 35, 81, 83, 116, 118, 121, 186 Земельного кодексу України, Закону України «Про внесення змін до деяких законодавчих актів України щодо розмежування земель державної та комунальної власності», пункту 34 частини першої статті 26 Закону України «Про місцеве самоврядування в Україні» та розглянувши проект землеустрою щодо відведення земельної ділянки, Київська міська рада

ВИРІШИЛА:

1. Внести зміни до Програми розвитку зеленої зони міста Києва до 2010 року та концепції формування зелених насаджень в центральній частині міста, затверджених рішенням Київської міської ради від 19 липня 2005 року № 806/3381 (із змінами і доповненнями), виключивши земельну ділянку площею 0,0200 га в Оболонському районі міста Києва з переліку озеленених територій, що резервуються для розвитку мережі зелених насаджень загального користування на період після 2010 р. (таблиця 17, Оболонський район, позиція 29, «Вздовж р. Дніпро на північ від оз. Лукове»).

2. Затвердити проект землеустрою щодо відведення земельної ділянки громадянину Власкову Андрію Анатолійовичу для ведення колективного садівництва на вул. Дніпровській, 68-а (ОБСЛУГОВУЮЧИЙ КООПЕРАТИВ

«САДОВО-ДАЧНЕ ТОВАРИСТВО «ЗЕЛЕНИЙ БІР») в Оболонському районі міста Києва (категорія земель – землі сільськогосподарського призначення, код КВЦПЗ - 01.06, справа № 625922710).

3. Передати громадянину Власкову Андрію Анатолійовичу, члену ОБСЛУГОВУЮЧОГО КООПЕРАТИВУ «САДОВО-ДАЧНЕ ТОВАРИСТВО «ЗЕЛЕНИЙ БІР», за умови виконання пункту 4 цього рішення, у приватну власність земельну ділянку площею 0.0244 га (кадастровий номер 8000000000:78:218:0045) для ведення колективного садівництва на вул. Дніпровській, 68-а в Оболонському районі міста Києва із земель комунальної власності територіальної громади міста Києва.

4. Громадянину Власкову Андрію Анатолійовичу:

4.1. Виконувати обов'язки землекористувача відповідно до вимог статті 91 Земельного кодексу України.

4.2. Вжити заходів щодо державної реєстрації права власності на земельну ділянку у порядку, встановленому Законом України «Про державну реєстрацію речових прав на нерухоме майно та їх обтяжень».

4.3. Забезпечити вільний доступ для прокладання нових, ремонту та експлуатації існуючих інженерних мереж і споруд, розміщених у межах земельної ділянки.

4.4. У разі здійснення будівництва на земельній ділянці садового будинку та інших необхідних будинків, господарських споруд тощо питання пайової участі та укладення з Департаментом економіки та інвестицій виконавчого органу Київської міської ради (Київської міської державної адміністрації) договору про пайову участь вирішувати в порядку та випадках, встановлених законодавством.

4.5. Виконати вимоги, викладені в листі Департаменту містобудування та архітектури виконавчого органу Київської міської ради (Київської міської державної адміністрації) від 11 червня 2018 року № 4381/0/12-4/19-18.

4.6. Під час використання земельної ділянки дотримуватися обмежень у її використанні, зареєстрованих у Державному земельному кадастрі.

4.7. Питання майнових відносин вирішувати в установленому порядку.

4.8. Питання сплати відновної вартості зелених насаджень або укладання охоронного договору на зелені насадження вирішувати відповідно до рішення Київської міської ради від 27 жовтня 2011 року № 384/6600 «Про затвердження Порядку видалення зелених насаджень на території міста Києва» (із змінами і доповненнями).

5. Попередити власника земельної ділянки, що право власності на земельну ділянку може бути припинено у випадках, передбачених статтями 140, 143 Земельного кодексу України.

6. Контроль за виконанням цього рішення покласти на постійну комісію Київської міської ради з питань містобудування, архітектури та землекористування.

Київський міський голова Віталій КЛИЧКО

ПОДАННЯ:

Заступник голови Київської міської державної адміністрації — Олександр СПАСИБКО

Директор Департаменту земельних ресурсів виконавчого органу Київської міської ради (Київської міської державної адміністрації) — Петро ОЛЕНИЧ

Заступник директора Департаменту – начальник юридичного управління Департаменту земельних ресурсів виконавчого органу Київської міської ради (Київської міської державної адміністрації) — Алла ВАСИЛЕНКО

ПОГОДЖЕНО:

Постійна комісія Київської міської ради з питань містобудування, архітектури та землекористування

Голова — Олександр МІЩЕНКО

Секретар — Іван КАРТАВИЙ

Постійна комісія Київської міської ради з питань екологічної політики

Голова — Костянтин ЯЛОВИЙ

Секретар — Олексій НОВІКОВ

Начальник управління правового забезпечення діяльності Київської міської ради — Ганна ГАРШИНА

До кадастрової справи
№ 625922710

ПОЯСНЮВАЛЬНА ЗАПИСКА

№ ПЗН-926 від 21.08.2019

до проекту рішення Київської міської ради:

Про передачу громадянину Власкову Андрію Анатолійовичу члену ОБСЛУГОВУЮЧОГО КООПЕРАТИВУ "САДОВО-ДАЧНЕ ТОВАРИСТВО "ЗЕЛЕНИЙ БІР" у приватну власність земельної ділянки для ведення колективного садівництва на вул. Дніпровській, 68-а в Оболонському районі міста Києва

1. Фізична особа:

Назва: ***Власков Андрій Анатолійович***

Клопотання: ***від 08.08.2019 номер 625922710***

Дозвіл / згода: ***від 20.12.2017 № 897/3904***

2. Відомості про земельну ділянку (№ 8000000000:78:218:0045)

Місце розташування (адреса): ***місто Київ, р-н Оболонський, вул. Дніпровська, 68-а (ОБСЛУГОВУЮЧИЙ КООПЕРАТИВ "САДОВО-ДАЧНЕ ТОВАРИСТВО "ЗЕЛЕНИЙ БІР")***

Площа: ***0.0244 га.***

Вид та термін користування: ***власність***

Вид використання: ***для колективного садівництва***

3. Обґрунтування прийняття рішення

На замовлення зацікавленої особи землевпорядною організацією розроблено проект землеустрою щодо відведення земельної ділянки, який згідно із ст. 118 Земельного кодексу України погоджено з відповідними органами, зокрема:

орган архітектури: ***№ 7439/0/012/09-18 від 22.08.2018***

територіальний орган, що здійснює реалізацію державної політики у сфері земельних відносин: ***№ 2732/82-19 від 12.03.2019***

Відповідно до Земельного кодексу України та Порядку набуття прав на землю із земель комунальної власності у місті Києві, затвердженого рішенням Київської міської ради від 20.04.2017 № 241/2463, Департаментом земельних ресурсів виконавчого органу Київської міської ради (Київської міської державної адміністрації) розроблено проект рішення Київської міської ради.

4. Мета прийняття рішення.

Метою прийняття рішення є забезпечення реалізації встановленого Земельним кодексом України права особи на оформлення права користування (власності) на землю.

5. Особливі характеристики ділянки.

Наявність будівель і споруд на ділянці:	***Вільна від забудови.***
Наявність ДПТ:	***Відсутній.***
Функціональне призначення згідно Генплану:	***Території колективних садів та дач.***
Правовий режим:	***Комунальна власність територіальної громади міста Києва***

Розташування в зеленій зоні:	***Відповідно до Програми розвитку зеленої зони міста Києва частина земельної ділянки (орієнтовною площею 0,02 га) входить до переліку озеленених територій, що резервуються для розвитку мережі зелених насаджень загального користування (вздовж р. Дніпро на північ від оз. Лукове площею 26,0 га, таблиця, 17). Відповідно до листа КО "Київзеленбуд" від 05.06.2007 № 148-1115 та витягу з протоколу №3 від 03.03.2015 постійної комісії Київської міської ради з питань екологічної політики погоджено внесення змін до Програми розвитку зеленої зони.***
Інші особливості:	***Ділянка розміщена в межах ОБСЛУГОВУЮЧОГО КООПЕРАТИВУ "САДОВО-ДАЧНЕ ТОВАРИСТВО "ЗЕЛЕНИЙ БІР" та відповідно до довідки від 25.12.2016 № 2512/16 громадянин Власков А. А. є членом цього кооперативу і користується земельною ділянкою № 68 на вул. Дніпровській. Земельна ділянка розташована за межами прибережних захисних смуг р. Дніпро, схеми яких затверджено розпорядженням Київської міської державної адміністрації від 16.10.2006 № 1510 та рішенням Київської міської ради від 15.03.2007 № 253/914.***

6. Стан нормативно-правової бази у даній сфері правового регулювання.

Загальні засади та порядок передачі земельних ділянок у власність чи користування зацікавленим особам визначено Земельним кодексом України та Порядком набуття прав на землю із земель комунальної власності у місті Києві, затвердженим рішенням Київради від 20 квітня 2017 року № 241/2463.

Рішення про передачу (надання) земельної ділянки може бути прийнято Київською міською радою з урахуванням вимог статті 24 Закону України ''Про регулювання містобудівної діяльності".

7. Фінансово-економічне обґрунтування.

Реалізація рішення не потребує додаткових витрат міського бюджету.

8. Прогноз соціально-економічних та інших наслідків прийняття рішення.

Рішення не тягне за собою жодних соціально-економічних та інших наслідків.

Доповідач: директор Департаменту земельних ресурсів Петро ОЛЕНИЧ

Директор Департаменту
земельних ресурсів

Петро ОЛЕНИЧ