КИЇВСЬКА МІСЬКА РАДА

VIII СКЛИКАННЯ

ПОСТІЙНА КОМІСІЯ КИЇВСЬКОЇ МІСЬКОЇ РАДИ З ПИТАНЬ ТРАНСПОРТУ, ЗВ'ЯЗКУ ТА РЕКЛАМИ

01044, м. Київ, вул. Хрещатик, 36 *тел./факс:(044)202-73-04*

Хрещатик 36, _____ поверх, **27. 07.2016**
каб. _____ (зала засідань) **11:00**

Порядок денний:

1. Про повторний розгляд проекту рішення Київської міської ради **«Про затвердження Плану заходів на 2016-2018 роки з реалізації Стратегії розвитку міста Києва до 2025 року»** *(Доповідачі: С.Майзель, І.Сагайдак, С.Принада)*.

2. Про повторний розгляд проекту рішення Київської міської ради **«Про передачу товариству з обмеженою відповідальністю «МУСТАНГ АВТОПЛЮС» земельної ділянки для експлуатації та обслуговування відкритої автостоянки на вул. Електротехнічній, 43 у Деснянському районі м. Києва» (А-22462)** *(Доповідачі: О.Поліщук, І.Галайчук, А.Задерейко, П.Антоненко)*.

3. Про повторний розгляд проекту рішення Київської міської ради **«Про передачу земельної ділянки комунальному підприємству «Київтранспарксервіс» для паркування автотранспорту, облаштування відкритої автостоянки з обєктами транспортної інфраструктури та обслуговування населення на просп. Академіка Палладіна, 23 у Святошинському районі м. Києва» (Д-4817)** *(Доповідачі: О.Поліщук, І.Галайчук, А.Задерейко, П.Антоненко А.Шамрай)*.

4. Про розгляд проекту рішення Київської міської ради **«Про передачу ПУБЛІЧНОМУ АКЦІОНЕРНОМУ ТОВАРИСТВУ «КИЇВХІМПОСТАЧ» земельної ділянки для будівництва, обслуговування та експлуатації об'єктів інженерно-транспортної, енергетичної інфраструктури (трансформаторна підстанція) та дорожнього господарства (крім об'єктів дорожнього сервісу) на перетині просп. Московського та просп. Героїв Сталінграда в Оболонському районі м. Києва» (Д-7033)** *(Доповідач: О.Поліщук)*.

5. Про розгляд проекту рішення Київської міської ради **«Про поновлення товариству з обмеженою відповідальністю «Буклія» договору оренди земельної ділянки для будівництва, експлуатації та обслуговування автозаправної станції на просп. Мінському (біля автостанції «Полісся») у Подільському районі» (А-21797)** *(Доповідач: О.Поліщук)*.

6. Про розгляд проекту рішення Київської міської ради **«Про продаж земельної ділянки або права оренди на неї на земельних торгах (аукціоні) для влаштування автостоянки на вул. Гната Юри, 3-5 у Святошинському районі м. Києва» (Є-1326)** *(Доповідач: О.Поліщук)*.

7. Про розгляд проекту рішення Київської міської ради **«Про надання дозволу на розроблення проекту землеустрою щодо відведення земельної ділянки обслуговуючому кооперативу «Гаражно-будівельний кооператив «РУСАНІВКА» на вул. Ентузіастів, 49 у Дніпровському районі м. Києва для будівництва, експлуатації та обслуговування гаражів» (К-25833)** *(Доповідач О.Поліщук)*.

8. Про розгляд проекту рішення Київської міської ради **«Про надання дозволу на розроблення проекту землеустрою щодо відведення земельної ділянки громадянці Зінченко Катерині Михайлівні на вул. 27-мій Садовій, 90 у Дніпровському районі м. Києва для ведення садівництва» (К-25415)** *(Доповідач О.Поліщук)*.

9. Про розгляд проекту рішення Київської міської ради **«Про надання дозволу на розроблення проекту землеустрою щодо відведення земельної ділянки громадянину Москаленко Олексію Михайловичу, члену садівницького товариства «Залізничник» на вул. Призалізничній, діл. 1 у Дніпровському районі м. Києва для ведення колективного садівництва» (К-25206)** *(Доповідач О.Поліщук)*.

10. Про розгляд проекту рішення Київської міської ради **«Про надання дозволу на розроблення проекту землеустрою щодо відведення земельних ділянок комунальному підприємству «Київський метрополітен» на площі Либідській та площі Либідській, 10 у Печерському та Голосіївському районах м. Києва для експлуатації та обслуговування вентиляційного кіоску № 109 та двох виходів з підземного переходу зі станції метро «Либідська» (К-25935)**.

11. Про повторний розгляд доручення заступника міського голови – секретаря Київської міської ради від 21.04.2016 № 08/Л-5106 стосовно звернення ініціативної групи з питання порушення умов проживання мешканців прилеглих будинків, внаслідок встановлення компанією МТС-Україна телекомунікаційного обладнання на бойлері за адресою вул. Героїв Дніпра, 36Б в Оболонському районі міста Києва *(Доповідачі: В.Старовойт, Д.Лахтіонова)*.

12. Різне.

12.1. Про повторний розгляд звернення від 06.04.2016 № 08/5837 ПАТ «Універсам №7» на вул. М.Кибальчича, 11-а у Дніпровському районі міста Києва *(Доповідач А.Задерейко)*.

12.2. Про звернення депутата Київської міської ради О.Петровця від 14.06.2016 № 08/279/079-191/16 щодо перевірки законності розміщення парковки у парку ім. Бикова навпроти будинку по вул. Туманяна, 15А *(Доповідачі: О.Петровець, А.Шамрай)*.

Голова комісії **О.Окопний**

08/231-2551/ПР
08.06.2016

КИЇВСЬКА МІСЬКА РАДА

І СЕСІЯ VIII СКЛИКАННЯ

РІШЕННЯ

_____№_____

Про затвердження Плану заходів на 2016-2018 роки з реалізації Стратегії розвитку міста Києва до 2025 року

ПРОЕКТ

Відповідно до частини сьомої статті 10, частини першої статті 11, частини першої статті 15 Закону України «Про засади державної регіональної політики», постанови Кабінету Міністрів України від 11 листопада 2015 року № 932 «Про затвердження Порядку розроблення регіональних стратегій розвитку і планів заходів з їх реалізації, а також проведення моніторингу та оцінки результативності реалізації зазначених регіональних стратегій і планів заходів», рішення Київської міської ради від 15 грудня 2011 року № 824/7060 «Про затвердження Стратегії розвитку міста Києва до 2025 року» Київська міська рада

ВИРІШИЛА:

1. Затвердити План заходів на 2016-2018 роки з реалізації Стратегії розвитку міста Києва до 2025 року (далі – План заходів), що додається.

2. Виконавчому органу Київської міської ради (Київській міській державній адміністрації):

2.1 Забезпечити проведення моніторингу та оцінки результативності виконання Плану заходів,

2.2 Щорічно до 25 лютого подавати звіти про результати моніторингу та звіти з оцінки результативності Плану заходів на затвердження Київській міській раді.

3. Контроль за виконанням цього розпорядження покласти на постійну комісію Київської міської ради з питань бюджету та соціально-економічного розвитку.

Київський міський голова В. Кличко

Подання:

Перший заступник голови Г. Пліс

В. о. директора Департаменту економіки та інвестицій О. Маміна

Начальник юридичного відділу О. Ништик 02.03.2016

Погоджено:

Директор Департаменту фінансів В. Репік 21.03.16

Керівник апарату В. Бондаренко 31.05.16

Заступник керівника апарату - начальник юридичного управління Л. Верес

Заступник голови П. Пантелеєв

Заступник голови М. Поворозник

Заступник голови О. Резніков

Заступник голови І. Сагайдак

Заступник голови О. Спасибко

Заступник голови Г. Старостенко

Постійна комісія Київської міської ради з питань бюджету та соціально-економічного розвитку

Голова комісії А. Странніков

Секретар комісії Г. Ясинський

Начальник управління правового забезпечення діяльності Київської міської ради В. Слончак

ПОЯСНЮВАЛЬНА ЗАПИСКА
до проекту рішення Київської міської ради «Про затвердження Плану заходів на 2016-2018 роки з реалізації Стратегії розвитку міста Києва до 2025 року»

1. Обґрунтування необхідності прийняття рішення.

Рішенням Київської міської ради від 15 грудня 2011 року № 824/7060 затверджено Стратегію розвитку міста Києва до 2025 року (далі-Стратегія).

Відповідно до частини сьомої статті 10, частини першої статті 11, частини першої статті 15 Закону України «Про засади державної регіональної політики», постанови Кабінету Міністрів України від 11 листопада 2015 року № 932 «Про затвердження Порядку розроблення регіональних стратегій розвитку і планів заходів з їх реалізації, а також проведення моніторингу та оцінки результативності реалізації зазначених регіональних стратегій і планів заходів» Київська міська державна адміністрація має забезпечити розроблення Плану заходів з реалізації Стратегії строком на три роки та надати його на розгляд та затвердження Київській міській раді.

2. Мета та шляхи її досягнення.

Проект рішення підготовлено з метою виконання Закону України «Про засади державної регіональної політики», постанови Кабінету Міністрів України від 11 листопада 2015 року № 932 «Про затвердження Порядку розроблення регіональних стратегій розвитку і планів заходів з їх реалізації, а також проведення моніторингу та оцінки результативності реалізації зазначених регіональних стратегій і планів заходів» та забезпечення реалізації у 2016-2018 роках стратегічних ініціатив, визначених Стратегією розвитку міста Києва до 2025 року, затвердженою рішенням Київської міської ради від 15 грудня 2011 року № 824/7060.

3. Загальна характеристика та основні положення проекту рішення.

Цим рішенням затверджується План заходів на 2016-2018 роки з реалізації Стратегії розвитку міста Києва до 2025 року та доручається виконавчому органу Київської міської ради (Київській міській державній адміністрації) забезпечити проведення моніторингу та оцінки результативності Плану заходів і щороку звітувати про його виконання.

4. Правові аспекти.

Проект рішення підготовлений відповідно до вимог Регламенту Київської міської ради, затвердженого рішенням Київської міської ради від 12 листопада 2014 року № 351/351, Регламенту виконавчого органу Київської міської ради (Київської міської державної адміністрації), затвердженого розпорядженням виконавчого органу Київської міської ради (Київської міської державної адміністрації) від 08 жовтня 2013 року № 1810.

Відносини у даній сфері регулюються Законом України «Про засади державної регіональної політики», постановою Кабінету Міністрів України від 11 листопада 2015 року № 932 «Про затвердження Порядку розроблення регіональних стратегій розвитку і планів заходів з їх реалізації, а також проведення моніторингу та оцінки результативності реалізації зазначених регіональних стратегій і планів заходів», рішенням Київської міської ради від 15 грудня 2011 року № 824/7060 «Про затвердження Стратегії розвитку міста Києва до 2025 року».

5. Фінансово-економічне обґрунтування.

Прийняття даного рішення не потребує залучення додаткових коштів із місцевого бюджету.

6. Позиція заінтересованих органів.

З метою врахування інтересів усіх зацікавлених сторін проект рішення підготовлено на підставі пропозицій робочих груп з реалізації стратегічних ініціатив, утворених розпорядженням виконавчого органу Київської міської ради (Київської міської державної адміністрації) від 02 липня 2015 року № 643, опрацьованих зі структурними підрозділами виконавчого органу Київської міської ради (Київської міської державної адміністрації).

7. Регіональний аспект.

Проект рішення стосується питання розвитку адміністративно-територіальної одиниці.

8. Громадське обговорення.

Прийняття зазначеного проекту рішення не потребує його винесення на громадське обговорення.

9. Прогноз результатів.

Прийняття даного проекту рішення забезпечить ефективну реалізацію у 2016-2018 роках Стратегії розвитку міста Києва до 2025 року.

В. о. директора Департаменту
економіки та інвестицій О. Маміна

Доповідач: Перший заступник голови – Г. Пліс
Співдоповідач: В.о. директора Департаменту економіки та інвестицій – О. Маміна

Додаток 1
до рішення Київської міської ради
від_____№_____

ПЛАН ЗАХОДІВ
на 2016–2018 роки
з реалізації Стратегії розвитку міста Києва до 2025 року

2016

ЗМІСТ

Передмова..... 3

Реалізація стратегічних цілей розвитку міста Києва 4

Методологія та процес підготовки Плану заходів з реалізації Стратегії розвитку міста Києва до 2025 року..... 13

Програми Плану заходів з реалізації Стратегії розвитку міста Києва до 2025 року 18

Програма 1. Програма економічного зростання..... 18

Опис Програми..... 18

Очікувані результати та показники Програми..... 19

Орієнтовний фінансовий план..... 20

Програма 2. Програма підвищення комфорту життя..... 22

Опис Програми..... 22

Очікувані результати та показники Програми..... 24

Орієнтовний фінансовий план..... 25

Список скорочень..... 28

Каталог проектних ідей..... 29

ПЕРЕДМОВА

Київ – столиця України, одне з найбільших міст Європи, в умовах безперервного зростання та розвитку переживає сьогодні складний період: при зміні геополітичних умов держави виникли принципово нові виклики та загрози.

Завдяки ефективній діяльності київської міської влади, в Києві зберігається стабільна соціально-політична ситуація, здійснюються заходи щодо формування ринкової економіки, створюється сприятливий інвестиційний клімат, забезпечуються умови для повноцінного функціонування системи місцевого самоврядування.

Столиця України впевнено крокує вперед. Ефективне функціонування міста, забезпечення гідного рівня життя його населення вирішальною мірою залежать від управління соціально-економічним розвитком всього міського комплексу, вибору правильної політики та прийняття обґрунтованих управлінських рішень.

Основою для ефективного та всебічного розвитку міста стало прийняття Стратегії розвитку міста Києва до 2025 року, яка була затверджена рішенням Київської міської ради від 15 грудня 2011 року № 824/7060.

Стратегія розвитку міста Києва до 2025 року (далі – Стратегія) – базовий нормативний документ київської міської влади та громади, що визначає стратегічні ініціативи та пріоритети довгострокового розвитку міста.

Стратегією визначено дев'ять ключових ініціатив та дев'ять пріоритетів за секторами міського розвитку столиці до 2025 року.

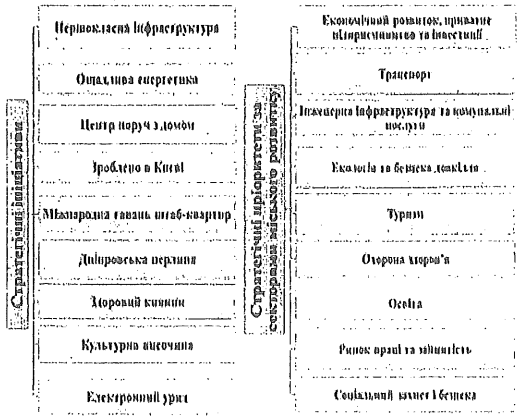

Реалізація ініціатив та пріоритетів дозволить вийти на новий рівень розвитку міста та досягти наступних економічних показників:

- збільшення економічного добробуту (валового регіонального продукту на душу населення (ВРП) міста у 2 рази до 2025 року;
- середньорічне зростання реального ВРП до 2025 року - 6,5%;
- поліпшення індексу комфорту життя в 1,8 рази;
- наближення економічного розвитку Києва до рівня розвинених східноєвропейських столиць.

Документом визначено концептуальне бачення майбутнього образу міста Києва

до 2025 року, який має стати інноваційним центром східноєвропейського регіону з потужною конкурентною позицією та чіткими пріоритетами розвитку.

Основна стратегічна мета – якість життя, що визначається економічним добробутом і комфортом життя у місті.

Тому ключові заходи з реалізації Стратегії спрямовані поетапно забезпечувати суттєве покращення якості життя киян, зростання економіки міста, збереження його історичної та архітектурної самобутності. Такі орієнтири залишаються актуальними і сьогодні.

Передбачено, що заходи з реалізації Стратегії мають фінансуватися за рахунок коштів бюджету міста Києва, субвенцій з державного бюджету, коштів підприємств, міжнародних фінансових організацій та інвесторів (у тому числі ДПП).

Реалізацію Стратегії передбачено у три етапи: 2011-2015; 2016-2020 і 2021-2025 роки. Кожна стратегічна ініціатива та пріоритет за секторами міського розвитку включають комплекс дій, виконання яких мають призвести до значного поліпшення якості життя у столиці. На першому етапі для реалізації Стратегії були розроблені плани-графіки з реалізації стратегічних ініціатив, які затверджувались головою Київської міської державної адміністрації.

Інструментом реалізації Стратегії є міські цільові програми та програми економічного і соціального розвитку м. Києва на відповідний рік.

Прийняття постанови Кабінету Міністрів України від 06 серпня 2014 року № 385, якою було затверджено Державну стратегію регіонального розвитку на період до 2020 року (далі – Державна стратегія), обумовило приведення Стратегії розвитку міста Києва до 2025 року у відповідність з Державною стратегією регіонального розвитку на період до 2020 року, в частині прогнозних значень цільових показників реалізації регіональної стратегії та індикаторів, на досягнення яких спрямована Державна стратегія.

Підписання у 2014 році Угоди про асоціацію України з Європейським Союзом підтвердило, що майбутнє нашої країни – в Європі, і столиця має реалізувати свою унікальну місію, зробити свій суттєвий внесок у трансформаційні процеси державотворення на засадах ринкового саморегулювання та саморозвитку.

Реалізація стратегічних цілей розвитку міста Києва

Перетворення Києва в столицю європейського рівня, культурно-історичний, науково-освітній та інноваційний міжнародний центр з розвиненою інфраструктурою і високою якістю послуг потребує інноваційних підходів для забезпечення економічного зростання та поліпшення комфорту життя.

Основна проблема, що не сприяла якісному та вчасному виконанню стратегічних пріоритетів – різка зміна геополітичної та фінансово–економічної ситуації як в Україні в цілому, так і в столиці. Впродовж 2014 - 2015 років проблеми збереження цілісності та життєздатності країни, необхідність забезпечення безпеки та цивільного захисту населення усіх її регіонів та міст вийшли на перший план.

Наразі, пріоритетним напрямом діяльності виконавчого органу Київської

міської ради (Київської міської державної адміністрації) є збільшення притоку інвестицій, а поєднання інтересів інвестора з інтересами міста є основою для плідного взаємовигідного співробітництва. Київською міською владою було запроваджено новий удосконалений механізм роботи з інвесторами за принципом «єдиного вікна», розроблено новий порядок проведення інвестиційних конкурсів. З метою поліпшення якості надання послуг запроваджуються соціальні проекти: «Картка киянина», «Культурний простір міста».

Реалізуються інвестиційні проекти у сферах транспорту, зв'язку, соціальній сфері, а саме: будівництво Wi-Fi мережі у Київському метрополітені, будівництво інфраструктури рухомого мобільного зв'язку в Київському метрополітені, створення мережі об'єктів роздрібної торгівлі хлібом та хлібобулочними виробами за визначеними цінами .

Також київською міською владою було залучено безоплатну фінансову допомогу технічної підтримки від USAID, DFID, EBRD на суму близько 1 млн дол США. Залучено кращі консалтингові компанії, такі як EY, Deloite, KPMG для проведення аудиту в підпорядкованих комунальних підприємствах виконавчого органу Київської міської ради (Київської міської державної адміністрації).

В рамках реалізації стратегічної ініціативи **«Міжнародна гавань штаб-квартир»** було спрощено умови започаткування та закриття бізнесу, процедуру набуття прав власності.

Шляхом створення системи надання адміністративних послуг на міському та районних рівнях було упорядковано процедури надання цих послуг. Постійно висвітлюється у засобах масової інформації та в мережі Інтернет інформація про діяльність міської влади, спрямованої на підтримку та розвиток підприємництва, у тому числі щодо проведення реформ у сфері дозвільної системи та надання адміністративних послуг.

Створено конгресове бюро м. Києва, зокрема: зареєстровано, сформовано бюджет, набрано персонал на навчання, створено офіційний інтернет-портал, розроблено та затверджено коротко- та довгострокові бізнес плани.

В рамках реалізації стратегічної ініціативи **«Зроблено у Києві»** виконувалися заходи, спрямовані на підтримку вітчизняного виробника, підвищення конкурентоспроможності продукції підприємств міста, підвищення екологічної безпеки промислових територій тощо.

З 2012 по 2014 роки у столиці спостерігалося падіння промислового виробництва (індекс промислової продукції, який у 2011 році становив 102%, поступово знизився до 85,9% у 2014 році). Але у 2015 році столичній промисловості вдалося зайняти 13 місце за індексом промислової продукції серед 25 регіонів України.

Згідно з даними офіційної статистики, поступово зростає кількість промислових підприємств, що займаються інноваційною діяльністю (із 125 підприємств у 2011 році до 168 у 2014 році). У промисловому виробництві, незважаючи на спад показників у 2012-2013 роках, впроваджуються нові технологічні

процеси (у 2011 році - 314, у 2014 році - 342), та інноваційні види продукції (у 2011 році - 609, у 2014 році - 628).

Виконавчим органом Київської міської ради (Київською міською державною адміністрацією) здійснювалися такі заходи щодо стабілізації роботи промислового комплексу міста, активізації внутрішнього попиту та підтримки вітчизняного товаровиробника:

підписано низку угод для вирішення проблемних питань функціонування промислового комплексу столиці: Угоду стосовно консолідації зусиль влади та бізнесу щодо розвитку внутрішнього ринку міста Києва; Угоду про розширення співробітництва з підприємствами міста Києва у рамках виконання державного оборонного замовлення та програм соціального і економічного розвитку міста Києва між Державним концерном «Укроборонпром» та виконавчим органом Київської міської ради (Київською міською державною адміністрацією); Угоду про співпрацю між виконавчим органом Київської міської ради (Київською міською державною адміністрацією), Київським національним університетом технологій та дизайну, Черкаським державним бізнес-коледжем та підприємствами легкої промисловості;

підготовлено перелік енергозберігаючої продукції, яка виробляється промисловими підприємствами столиці, та розміщено на єдиному веб-порталі територіальної громади міста Києва (http://kievcity.gov.ua/):

введено в експлуатацію Інформаційну систему «Промисловість і наука», яка дозволяє накопичувати, зберігати та актуалізувати відомості про діяльність промислових підприємств та наукових установ м. Києва, а також допомагає у налагодженні економічних та виробничих взаємовідносин;

проведено інвентаризацію земельних ділянок промислових підприємств - землекористувачів, за підсумками якої підготовлено проект рішення «Про внесення змін до рішення від 28.01.2015 №58/923 «Про внесення змін до рішення Київради від 23.06.2011 № 242/5629», яким запропоновано встановити ставку земельного податку для земельних ділянок, на яких розташовані виробничі корпуси, цехи, складські приміщення, інженерні споруди промислових та виробничих підприємств у розмірі 1% від нормативної грошової оцінки;

проведено Перший національний форум з підтримки експорту, на якому було обговорено питання державної підтримки вітчизняних експортерів, ведення бізнесу в сучасних умовах та подолання технічних і торговельних бар'єрів у просуванні української продукції на світові ринки;

взято участь у роботі XIV Міжнародного промислового форуму, на якому 350 підприємств з 32 країн світу продемонстрували новітню продукцію для переозброєння виробничих потужностей, перш за все, у машинобудівній галузі;

проведено регіональний етап Всеукраїнського конкурсу якості продукції (товарів, робіт, послуг) - «100 кращих товарів України» та конкурс «Столичний стандарт якості»;

започатковано та проведено конкурс «Кращий експортер року» з метою стимулювання виробництва та розвитку експортних можливостей київських товаровиробників.

Одним із важливих проектів є створення сучасної бізнес-зони поза історично-культурним центром (проект багатофункціонального ділового комплексу «Київ-Сіті»).

Створюється міська інформаційно-аналітична система забезпечення містобудівної діяльності «Містобудівний кадастр Києва». На початку 2013 року система запрацювала у дослідному режимі, а через півроку доступ до містобудівних даних столиці отримали всі кияни.

Стратегічна ініціатива «**Електронний уряд**» реалізовувалася у 2011-2015 роках відповідно до визначених ключових заходів Стратегії.

Починаючи з 2013 року, в Київській міській раді, виконавчому органі Київської міської ради (Київській міській державній адміністрації), районних в місті Києві державних адміністраціях, підприємствах, установах та організаціях, що належать до комунальної власності територіальної громади міста Києва, запроваджено повний електронний документообіг із використанням електронно-цифрового підпису в інформаційно-телекомунікаційній системі «Єдиний інформаційний простір територіальної громади міста Києва» (ІТС ЄІПК).

Створено інформаційно-телекомунікаційну систему «Єдиний веб-портал територіальної громади міста Києва». Інформаційний ресурс http://kievcity.gov.ua/ (офіційний веб-портал Київської міської державної адміністрації) розгорнуто на власному обладнанні та впроваджено комплексну систему захисту інформації. У рамках проекту розроблено та впроваджено систему обліку публічної інформації, яка інтегрована з ІТС ЄІПК, система громадського обговорення проектів нормативно-правових актів, медичний веб-портал та інші інтернет-ресурси.

На даний час у рамках проекту «Електронне місто» (Е-місто) на офіційному веб-порталі виконавчого органу Київської міської ради (Київської міської державної адміністрації) розроблені та діють:

«Відкритий бюджет», «Електронні закупівлі», «Бюджет участі», «Е-демократія», «Київаудит», «Петиції», «Контактний центр міста Києва», «Адмінпослуги», «Облік публічної інформації», «Картка киянина», «Містобудівний кадастр», ІС «Промисловість і наука Києва», «Запис до дитсадка», «Медпортал», «Міський транспорт», «Ваш будинок», «Комунальне майно», «Карта аварій», «Карта ремонту доріг», тощо.

В рамках реалізації стратегічної ініціативи «**Дніпровська перлина**» було створено 12 програм розвитку берегів Дніпра з робочими назвами: «Плавуче місто», «Місто дозвілля», «Острови життя», «Чиста ріка», «Парковий комплекс «Україна», «Київ - місто на річці», «Відповідальний киянин» та інші.

За ініціативи київської міської влади було розроблено концепцію міського проекту інтегрованого розвитку «Київ Самобутній». Його мета - якісно змінити історичне середовище Подолу та Дніпровських схилів. В рамках проекту відновлено комплекс пам'яток Магдебурзького права – Вхідну арку, сходи та Колону (нижній пам`ятник Хрещення Русі), а також здійснено благоустрій Володимирської гірки.

В рамках реалізації стратегічної ініціативи «**Першокласна інфраструктура**» в частині житлово-комунального господарства протягом 2011-2015 років

здійснювалися роботи по реконструкції та капітальному ремонту житлових будинків із застосуванням енергозберігаючих технологій і обладнання, у тому числі велися роботи з модернізації ліфтів та оснащення житлового фонду засобами обліку витрат та регулювання споживання комунальних послуг, створено єдину міську аварійно-диспетчерську службу.

Проводилася реконструкція дамб мулових полів Бортницької станції аерації.

Велися роботи з будівництва другої нитки Головного міського каналізаційного колектора, будівництва та реконструкції магістральних каналізаційних колекторів та водопроводів.

Велися роботи з технічного переоснащення та вирішення проблем полігону ТПВ №5.

Активізовано діяльність ОСББ, як важливої ланки системи управління житловим фондом (впродовж 2014-2015 років створено 59 ОСББ).

«Київська міська влада, усвідомлюючи значення транспортної інфраструктури для ефективної життєдіяльності столиці, приділяла велику увагу для реалізації стратегічної ініціативи «**Першокласна інфраструктура**» в частині транспортної інфраструктури.

За період з 2011 по 2015 роки введено в експлуатацію станції метро «Виставковий центр», «Іподром» та «Теремки» Куренівсько-Червоноармійської лінії Київського метрополітену.

За рахунок коштів цільових екологічних (зелених) інвестицій проведено комплексну модернізацію 120 вагонів типу «Е» та його модифікацій Київського метрополітену, які введені в експлуатацію та здійснюють перевезення пасажирів на Святошинсько-Броварській лінії метрополітену. Також для забезпечення перевезення пасажирів на лініях метрополітену за вказаний період придбано 71 вагон.

На 3-х станціях Київського метрополітену для надання якісних телекомунікаційних послуг жителям та гостям міста впроваджено Wi-Fi мережу. У тестовому режимі працює рухомий (мобільний) зв'язок на 11 станціях метрополітену. Реалізовано можливість оплати проїзду за допомогою банківських безконтактних карток MasterCard з технологією PayPass на всіх станціях метрополітену.

Оснащено ескалаторні комплекси станцій «Олімпійська», «Палац спорту», «Площа Льва Толстого» системами автоматичного пожежогасіння. За 5 років проведено капітальний ремонт 56 ескалаторів.

В 2011 році реалізовано першу чергу спільного з Державною адміністрацією залізничного транспорту України «Укрзалізниця» та Державним територіальним головним об'єднанням «Південно-Західна залізниця» проекту «Міська електричка». У рамках реалізації зазначеного проекту організовано рух електропоїздів по Київському транспортному кільцю з впровадженням 14 пересадочних вузлів (станцій, платформ), а саме: «Київ-Пасажирський», «Видубичі», «Лівий берег», «Дарниця», «Лівобережна», «Троєщина», «Київ-Петрівка», «Зеніт», «Вишгородська», «Рубежівська», «Сирець», «Борщагівка», «Київ-Волинський», «Караваєві дачі». Реалізація цього проекту дозволила більш рівномірно розподілити пасажиропотоки та зменшити навантаження на пасажирський транспорт столиці, а також забезпечити прямий зв'язок між лівобережною і правобережною частинами міста.

Введено в експлуатацію тролейбусну лінію від Амурської площі по вулицях О. Трутенка, Академіка Вільямса, Маршала Якубовського до вулиці В. Касіяна. Збудовано тролейбусну лінію на проспекті Маршала Рокоссовського з реконструкцією контактної мережі на площі Тараса Шевченка, що поліпшило

транспортне обслуговування мешканців Оболонського району та забезпечило зв'язок з Київською міською клінічною лікарнею № 8 та Діагностичним центром.

За період з 2011 по 2015 рік придбано 200 тролейбусів, 192 автобуси та 28 трамваїв.

Збудовано другий вхід на станцію лінії швидкісного трамваю «Площа Перемоги», що поліпшило безпеку руху пасажирів.

В 2015 році впроваджено відокремлену смугу для руху громадського транспорту на 14 вулицях міста Києва.

Введено в дію проект «Пасажирський контроль», який передбачає виділену лінію для звернень громадян щодо якості транспортного обслуговування. Створено спеціалізовану Станцію технічного обслуговування автобусів. Відновлено Центр технічного обслуговування тролейбусів. Концептуально оновлено дизайн Київського фунікулеру.

Впроваджено безконтактну оплату за проїзд на 6 станціях швидкісного трамваю Борщагівської лінії та фунікулері.

В частині розвитку дорожньо-транспортної інфраструктури за період з 2011 по 2015 роки введено в експлуатацію транспортну розв'язку біля станції метрополітену «Дніпро», що дало можливість на 70 % збільшити пропускну спроможність транспортного вузла.

Введено в експлуатацію транспортну розв'язку на примиканні проспекту Науки до Столичного шосе (перша черга), завершено реконструкцію транспортних розв'язок на перетині Дніпровського узвозу до Набережного шосе та на перетині бульвару Дружби Народів та Наддніпрянського шосе у Печерському районі.

Завершено реконструкції: вулиці Сортувальної на ділянці від вулиці Канальної до вулиці Клеманської; вулиці Анни Ахматової на ділянці від проспекту Григоренка до вулиці Урлівської; вулиці Братської з демонтажем трамвайних колій на вулиці Братській та на Контрактовій площі; вулиці Горького та проспекту Григоренка.

Проведено капітальний ремонт бульвару Лесі Українки, вулиці Червоноармійської. Продовжуються роботи з реконструкції транспортної розв'язки на Поштовій площі, проспекту Перемоги та з будівництва Подільського мостового переходу через р. Дніпро.

Здійснено реконструкцію лінії швидкісного трамваю на житловому масиві Троєщина (13,2 км, 7 станцій).

В 2015 році:

встановлено та тестується програмно-апаратний комплекс Єдиного автоматизованого диспетчерського центру управління комунальним автотранспортом міста Києва в шляхо-експлуатаційних управліннях комунальної корпорації «Київавтодор»;

здійснено капітальний та поточний ремонти 575 міжквартальних проїздів та прибудинкових територій загальною площею близько 530 тис. кв.м;

придбано 67 одиниць комунальної техніки та реставровано більше 20 одиниць техніки.

У 2012 році завершено будівництво нового терміналу Міжнародного аеропорту «Київ» (Жуляни).

В період з 2011 по 2015 роки побудовано 53 світлофорних об'єктів, реконструйовано 40 світлофорів, проведено аварійно-відновлювальні роботи за вказаний період на 6 875 світлофорних об'єктах.

Побудовано 204 об'єкти пристроїв примусового зниження швидкості («лежачі поліцейські»). Замінено та відновлено 13 478 од. дорожніх знаків та знаків маршрутного орієнтування. Встановлено 8 797 од. дорожніх знаків.

Не останню роль у створенні доступної, надійної, зручної, мультимодальної транспортної системи у столиці України відіграє розвиток річкового транспорту. В столиці запровадили пілотний проект: почав курсувати новий водний маршрут від Поштової площі до Русанівської набережної.

У тісній співпраці з велогромадою киян було розроблено концепцію та здійснено попередні економічні розрахунки створення рекреаційних велосипедних маршрутів. Загальна довжина пропонованих маршрутів становить більш як 100 км.

Перший Велосипедний маршрут «Житловий масив Троєщина – Європейська площа» було відкрито у 2015 році.

Особлива увага приділялася модернізації енергоспоживання комунального господарства, енергогенеруючих та розподільчих потужностей міста, впровадженню механізмів модернізації житлового фонду, відновлювальних та альтернативних технологій енергогенерації в рамках виконання заходів з реалізації стратегічної ініціативи **«Ощадлива енергетика»**. Проведено значний обсяг робіт з підвищення надійності електропостачання споживачів та потужності обладнання електричного комплексу столиці:

- здійснювалися роботи з модернізації котелень, індивідуальних теплових пунктів, насосних станцій, будівництва та реконструкції електричних мереж, з модернізації артезіанських свердловин із заміною електронасосного обладнання на сучасне енергоефективне,

- розроблено та впроваджено механізм енергосервісних контрактів за технічної підтримки Проекту USAID «Реформа міського теплозабезпечення в Україні» та Інституту бюджету та соціально-економічних досліджень;

- запроваджено програму співфінансування енергоефективних заходів в будинках ОСББ та ЖБК (на конкурсних засадах) на умовах фінансування (70 % витрат фінансується за рахунок міського бюджету і 30 % - за рахунок ОСББ/ЖБК);

- забезпечено оснащення житлових будинків теплолічильниками (тільки у 2014-2015 роках змонтовано понад 5,0 тис.);

- продовжується реалізація проектів «Енергозбереження» та «Термосанація в бюджетних установах м. Києва» із залученням кредитних коштів Північної екологічної фінансової корпорації (НЕФКО);

- завершено реалізацію робіт із заміни застарілого кухонного обладнання на нове енергоефективне в 184 бюджетних закладах в рамках проекту «Енергозбереження» (із залученням кредитних коштів Північної екологічної фінансової корпорації (НЕФКО);

- продовжується робота з реконструкції систем гарячого водопостачання та теплозабезпечення закладів бюджетної сфери із застосуванням відновлювальних та альтернативних джерел енергії;

- забезпечено супровід реалізації проекту технічної допомоги «Україна - трансформаційне підвищення енергетичної ефективності в містах» за підтримки Ініціативи трансформаційного підвищення енергоефективності в містах (CEETI), Програми допомоги в управлінні енергетичним сектором (ESMAP), в рамках співпраці зі Світовим банком.

- підписано Меморандум про взаєморозуміння між консалтинговою компанією «SEURECA» (Франція), ПАТ «КИЇВЕНЕРГО» та виконавчим органом Київської міської ради (Київською міською державною адміністрацією) з метою покращення енергетичної ефективності системи централізованого теплопостачання міста Києва та розвитку споживання біопалива з метою оптимізації роботи системи теплопостачання м. Києва в частині енергозбереження та заміщення природного газу.

Київ – провідний центр охорони здоров'я в країні. В рамках реалізації стратегічної ініціативи **«Здоровий киянин»** відповідно до Закону України «Про порядок проведення реформування системи охорони здоров'я у Вінницькій, Дніпропетровській, Донецькій областях та в місті Києві» проведено реформування закладів охорони здоров'я первинного рівня надання медичної допомоги. В результаті чого сформована мережа закладів амбулаторної ланки: створено 28 центрів первинної медико-санітарної допомоги та 13 консультативно-діагностичних центрів.

Враховуючи принцип сімейної медицини, за кошти міського бюджету, впродовж трьох років введено в дію 86 відокремлених амбулаторій загальної практики-сімейної медицини, в яких працюють лікарі, в тому числі за принципом групової лікарської практики. Здійснюються заходи з реформування вторинного рівня надання медичної допомоги.

Створено вісім лікарень інтенсивного лікування, що надасть можливість гарантовано забезпечити невідкладну медичну допомогу населенню м. Києва.

Здійснюються організаційно-правові заходи щодо початку функціонування закладів інтенсивного лікування. З метою оптимізації існуючої мережі спеціалізованої допомоги у місті Києві створено п'ять територіальних медичних об'єднань шляхом злиття профільних закладів охорони здоров'я, а саме: «Фтизіатрія», «Психіатрія», «Дерматовенерологія», «Санаторного лікування» та «Київська стоматологія». Це дозволило вибудувати управлінську вертикаль спеціалізованої медичної допомоги.

Здійснено низку заходів з реформування екстреної медичної допомоги. Створено: Центр екстреної медичної допомоги та медицини катастроф міста Києва, оперативно-диспетчерську службу за єдиним телефонним номером «103» (за кошти міського бюджету) з використанням сучасних телекомунікаційних технологій та GPS – навігацією, збережено спеціалізовані психіатричні бригади та створено невідкладну наркологічну спеціалізовану службу.

Успішно функціонує Перинатальний центр м. Києва на 200 ліжок – перший медичний заклад у столиці , який отримав сертифікат стандарт ISO: 9001 у 2013 році.

Поряд з цим Київ – безперечний лідер в країні з питань підтримки професійного спорту, що є важливим не тільки соціальним, а й політичним фактором. У 2015 році відкрито 3 дитячо-юнацьких спортивних школи комунальної власності – ДЮСШ «Юніор спорт», ДЮСШ для інвалідів «Шанс», ДЮСШ для інвалідів з ігрових видів спорту «Метеор». До Дня фізичної культури та спорту у Деснянському районі відкрито нове приміщення ДЮСШ № 23, обладнане сучасним спортивним інвентарем.

У сфері спорту вищих досягнень щорічно проводилася низка заходів:

міжнародна велогонка Race Horizon Park; міжнародні змагання з триатлону Kiev Triathlon Cup; міжнародний турнір «Ukraine Nation Cup» зі спортивної гімнастики серед дорослих та молоді; чемпіонати та Кубки України з боксу, сучасного п'ятиборства, греко-римської боротьби, дзюдо, легкої атлетики, стрибків у воду, академічного веслування, хокею з шайбою, бейсболу та ін.

Соціальна допомога та підтримка киян здійснювалася через міську цільову програму «Турбота. Назустріч киянам» на 2011-2015 роки. Реалізується соціальний проект «Картка киянина», яка передбачає надання пільг категоріям осіб, визначених у програмі.

Відкрито відділення соціально-медичної реабілітації дітей з дитячим церебральним паралічем, розумово відсталих дітей та дітей з ураженням центральної нервової системи з порушенням психіки (денне перебування) в усіх районних територіальних центрах.

Відкрито дитячі будинки, запроваджено і успішно реалізується експеримент щодо нової форми соціальної роботи – патронат над дітьми-сиротами, дітьми, позбавлених батьківського піклування, та дітьми, які опинилися у складних життєвих умовах.

При Київському міському голові утворено Координаційну раду з питань підтримки киян, які беруть участь у антитерористичній операції у східних областях України, та тимчасово переміщених із зони антитерористичної операції осіб та Раду волонтерів.

Київською міською владою надавались додаткові соціальні гарантії киянам - учасникам антитерористичної операції (далі – АТО) та членам сімей загиблих (померлих) киян під час проведення АТО.

В м. Києві забезпечено призначення та надання житлових субсидій для відшкодування витрат на оплату житлово-комунальних послуг за спрощеним порядком.

З метою якісного забезпечення здобуття дітьми дошкільної, загальної середньої та професійно-технічної освіти, впродовж останніх років:

- відкрито нові дошкільні та загальноосвітні навчальні заклади;
- відновлено роботи груп у дошкільних навчальних закладах, які використовувались не за призначенням;
- введено в мережу приватні навчальні заклади;
- реорганізовано школи-дитячі садки у дошкільні навчальні заклади;
- проведено капітальний ремонт дошкільних навчальних закладів та реконструкцію старих будівель загальноосвітніх навчальних закладів;
- апробовано електронну систему «Електронна організація харчування дітей у дошкільних навчальних закладах»;
- здійснено термосанацію будівель навчальних закладів;
- для дітей з особливими освітніми потребами у дошкільних навчальних закладах відкрито групи з інклюзивною формою навчання;
- створено низку навчальних закладів шляхом реорганізації професійно-технічних навчальних закладів;

- розпочато дослідно-експериментальну роботу «Професійна підготовка робітників з використанням елементів дуальної системи навчання»;
- створено веб-сторінку «Освітня карта Києва», на якій розміщено мітки шкіл та дитсадків Києва та візуалізовано електронний паспорт кожного навчального закладу;
- розпочато пілотний проект «картка учня» в рамках проекту «Картка киянина» з наступними сервісами: система контролю доступу до школи; безготівкова оплати за харчування; «Електронна школа»; безоплатний проїзд у міському громадському транспорті; розгорнута статистика для батьків.

В рамках реалізації стратегічної ініціативи **«Культурна височина»** київська міська влада постійно сприяла створенню та популяризації якісного культурного продукту всеукраїнського та міжнародного значення, зокрема:

- конкурс молодих піаністів пам`яті Володимира Горовиця;
- мультимедійний фестиваль сучасного мистецтва ГОГОЛЬFEST;
- етнічний фестиваль «Країна мрій»;
- конкурс вокалістів ім. Бориса Гмирі;
- київський міжнародний кінофестиваль «Молодість»;
- акцію «Ніч музеїв».

Створено сучасний сайт Музею історії міста Києва з мультимедійними елементами, віртуальними екскурсіями та поповнено фонд музею творами мистецтва.

Розроблено проект Концепції модернізації кінотеатрів комунальної власності територіальної громади міста Києва з метою створення кіно кластера світового рівня за співпраці з державними органами влади на базі державних та міських активів.

За результатами проведеного аналізу реалізації Стратегії у 2011-2015 роках, стану соціально-економічного розвитку міста визначено сильні та слабкі сторони в розвитку столиці, можливості та загрози, які в подальшому впливатимуть на реалізацію заходів, відібрано та сформовано Каталог проектних ідей, що дозволить досягти стратегічних цілей.

Методологія та процес підготовки Плану заходів на 2016-2018 роки з реалізації Стратегії розвитку міста Києва до 2025 року

Підготовка Плану заходів на 2016-2018 роки з реалізації Стратегії розвитку міста Києва до 2025 року (далі - План заходів) проводилася протягом липня – грудня 2015 року відповідно до стратегічних цілей, визначених у Стратегії, та з огляду на існуючі та передбачувані можливості розвитку та виклики.

План заходів розроблено на основі методичних рекомендацій проекту ЄС «Підтримка політики регіонального розвитку в Україні» та Постанови Кабінету Міністрів України від 11 листопада 2015 р. № 932 «Про затвердження Порядку розроблення регіональних стратегій розвитку і планів заходів з їх реалізації, а також проведення моніторингу та оцінки результативності реалізації зазначених регіональних стратегій і планів заходів» та терміном на три роки (2016-2018 роки).

Відповідно до стратегічних цілей визначено дві програми:

1. Програма економічного зростання.
2. Програма підвищення комфорту життя.

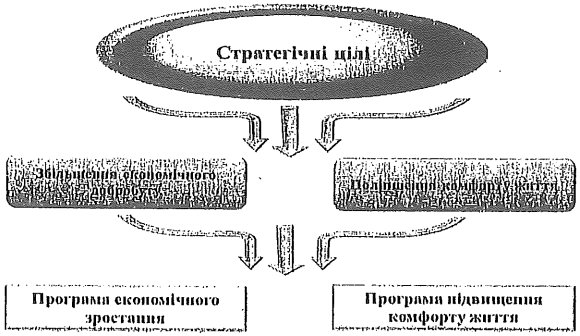

Програми є основним інструментом для реалізації Стратегії. Вони інтегрують проекти, пов'язані за змістом та спрямовані на розвиток виявлених переваг, мінімізацію загроз. Всі програми є багатогалузевими і кожна з них задовольняє потреби соціально-економічного розвитку міста в цілому та його території.

Особлива увага направлена на стимулювання економічного зростання та підвищення якості життя.

При підготовці Плану заходів взято до уваги наступне:

- курс реформ, заданого на національному рівні;
- наявність в Україні політичної волі до переведення процесів планування та реалізації політики регіонального розвитку у відповідність до практики Європейського Союзу, викладені у Стратегії сталого розвитку «Україна-2020»;
- затвердження Державної стратегії регіонального розвитку України на період до 2020 року;
- визначення найбільш важливих проблем розвитку столиці;
- відповідність програм, напрямів і проектів розвитку, що пропонуються у Плані заходів, для досягнення стратегічних цілей, визначених у Стратегії.

У ході процесу підготовки Плану заходів застосовано методологічні підходи та інструменти для стратегічного й операційного планування, що використовуються в країнах Європейського Союзу із врахуванням особливостей України та регіону.

Принципи та інструменти, що застосовувалися для визначення сфер втручання, передбачали:

партнерство - домовленість про спільні цілі шляхом консультацій та на основі консенсусу з представниками влади, ділових кіл, освітніх установ, організацій громадянського суспільства та інших зацікавлених сторін;

участь та спільну зацікавленість - забезпечення широкої соціальної згоди, чіткої громадської підтримки реалізації, зацікавленості діяти в напрямі спільних цілей, взаємної довіри, спільної відповідальності і підзвітності;

сталість - результат застосування уставлених принципів і методологічних інструментів, таких як баланс і узгодженість стратегічних і операційних елементів

(цілей, заходів, програм);

інтеграцію - досягнуту завдяки участі зацікавлених сторін та забезпеченню їх потреб через розробку спільних заходів;

інноваційність - визначення оптимальних і оригінальних втручань (проектів) з метою забезпечення найбільш ефективного використання наявних ресурсів;

узгодженість, ієрархію та взаємопов'язаність - передбачення у планувальних документах нижчого рівня узгодженості з планами вищого рівня з можливою більшою конкретизацією.

Засоби реалізації (можливі джерела фінансування).

Кожна програма стосується окремого аспекту, який впливає на розвиток міста. При цьому впровадження проектних ідей, що входять до програм, можливе за рахунок:

- коштів бюджету міста Києва ;
- коштів державного бюджету, у тому числі державного фонду регіонального розвитку;
- коштів інвесторів;
- власних коштів підприємств;
- коштів міжнародної технічної допомоги, міжнародних фінансових організацій;
- коштів з інших джерел, не заборонених законодавством.

Враховуючи наявність у Стратегії дев'яти стратегічних ініціатив та дев'яти пріоритетів за секторами міського розвитку було виділено операційні цілі та відповідно до них сформовані проектні ідеї.

Співвідношення стратегічних та операційних цілей з проектними ідеями

СТРАТЕГІЧНІ ЦІЛІ	ОПЕРАЦІЙНІ ЦІЛІ	ПРОЕКТНІ ІДЕЇ
1. Збільшення економічного добробуту	*Підвищення статусу міста Києва на міжнародній арені, як міста, привабливого для здійснення бізнесу, залучення інвестицій, туризму*	Участь у національних та закордонних виставкових заходах
	Сприятливе інвестиційне середовище міста	Підвищення кваліфікації (здобуття знань і практичних навичок) працівників виконавчого органу Київської міської ради (Київської міської державної адміністрації) у сфері підготовки та просування інвестиційних і зовнішньоекономічних пропозицій міста Києва
	Створення інноваційного міста	Організація виробництва імпортозаміщуючої продукції
		Впровадження енергозберігаючих технологій
	Підвищення енергоефективності м. Києва	Комплексна термосанація будівель бюджетної сфери м. Києва
		Модернізація систем освітлення будівель бюджетної сфери м. Києва
		Оснащення бюджетних закладів м. Києва

СТРАТЕГІЧНІ ЦІЛІ	ОПЕРАЦІЙНІ ЦІЛІ	ПРОЕКТНІ ІДЕЇ
		енергоефективними кухонними плитами
		Реконструкція систем гарячого водопостачання закладів бюджетної сфери із застосуванням відновлюваних джерел енергії
	Впровадження сучасних технологій міського управління	Створення єдиної інформаційно-аналітичної системи фінансового планування м. Києва
		Створення та впровадження комплексної інформаційно-аналітичної системи управління фінансово-господарською діяльністю в м. Києві
		Створення інформаційно-аналітичної системи «Управління майновим комплексом територіальної громади міста Києва»
		Створення програмно-апаратної платформи для надання електронних послуг
		Створення інформаційно-аналітичної системи «Електронна медицина»
		Створення інформаційно-телекомунікаційної системи «Цифрова освіта»
		Розробка та впровадження системи оповіщення надзвичайних ситуацій
		Створення програмно-апаратної платформи «Електронне паркування»
	Розвиток поліцентричності, створення нових міських центів	Створення офісів розвитку міських та локальних проектів
2. Поліпшення комфорту життя	*Модернізація інженерної інфраструктури*	Реконструкція дюкерних переходів через р. Дніпро
		Будівництво Другої нитки Головного міського каналізаційного колектора в м. Києві
		Реконструкція та технічне переоснащення полігону твердих побутових відходів № 5 в с. Підгірці Обухівського району Київської області
		Перша черга будівництва споруд артезіанського водопостачання житлового масиву Осокорки Північні
		Будівництво системи хімічного очищення димових газів на філіалі «Завод «Енергія» ПАТ «КИЇВЕНЕРГО»
		Встановлення турбоагрегату для вироблення електроенергії та видачею теплової й електричної енергії в міські мережі та заміною котлоагрегатів на філіалі «Завод «Енергія» ПАТ «КИЇВЕНЕРГО»
	Модернізація транспортної інфраструктури	Будівництво Подільсько-Вигурівської лінії Київського метрополітену
		Придбання вагонів метрополітену
		Капітальне будівництво та модернізація Київського метрополітену
		Будівництво та реконструкція вулично-дорожньої мережі
		Модернізації системи освітлення міста Києва у 2016-2018 роках
		Розвиток паркувального простору міста Києва
		Розвиток Міжнародного аеропорту Київ (Жуляни)
		Розвиток внутрішнього водного транспорту в місті Київ
		Інформатизація міста Києва

СТРАТЕГІЧНІ ЦІЛІ	ОПЕРАЦІЙНІ ЦІЛІ	ПРОЕКТНІ ІДЕЇ
		Будівництво транспортних пересадочних вузлів з терміналами
		Будівництво тролейбусних ліній
		Реконструкція та будівництво трамвайних ліній
		Придбання трамвайних вагонів, тролейбусів, автобусів, електробусів та спеціалізованої техніки
	Доступна, якісна та ефективна система охорони здоров'я	Медико-психологічна адаптація та реабілітація внутрішньо-переміщених осіб, учасників антитерористичної операції і членів їх сімей
		Цикл навчання для медичних працівників з подальшою підготовкою спікерів - консультантів з питань вакцинопрофілактики для роботи з населенням, який не містить матеріалів рекламного характеру: «Інвестуй в своє здоров'я. Вакцинація - єдиний ефективний засіб профілактики»
	Систематичне просування здорового способу життя	Молодіжне таборування
		Будівництво спортивного комплексу в парку «Партизанська слава» на вул. Тростянецькій, 60
		Будівництво центру олімпійської підготовки з водних видів спорту - водноспортивного стадіону на Трухановому острові (акваторія Матвіївської затоки)
		Будівництво спортивного комплексу у складі плавальний басейн, льодова арена, ігровий зал, спортивний зал для занять видами єдиноборств
	Зниження негативного впливу на навколишнє середовище	Демеркуризація території ВАТ «Радикал», розташованого на території Деснянського району м. Києва
		Чиста вода
		Створення нових зелених зон відпочинку
	Створення унікальної культурної атмосфери	Реставрація та реабілітація будівлі з технічним переоснащенням і реконструкцією прибудови театрально-видовищного закладу культури «Київський академічний театр оперети» на вул. Червоноармійській, 53/3, у Печерському районі міста Києва (1 черга)
	Високоякісна, доступна освіта, що відповідає вимогам ринку	«Оновлена школа» - зміцнення та вдосконалення матеріально-технічної бази загальноосвітніх навчальних закладів міста
	Підвищення безпеки та соціального захисту населення	Забезпечення житлом осіб з числа дітей-сиріт та дітей, позбавлених батьківського піклування
		Забезпечення житлом громадян, які потребують поліпшення житлових умов, на 2016-2018 рр.
		Ведення обліку громадян, які потребують поліпшення житлових умов

Програма 1. Програма економічного зростання

На сучасному етапі суспільного розвитку проблема соціально-економічного зростання займає провідне місце в стратегії розвитку держави, усіх її регіонів. Для забезпечення економічного зростання та підвищення конкурентоспроможності столиці необхідно: сприятливий інвестиційний клімат, підтримка київського виробника промислової продукції та послуг, здійснення структурних перетворень у промисловості, нарощування експортного потенціалу та виробництва імпортозаміщуючої продукції, підвищення енергозабезпечення потреб міського господарства і населення та енергозбереження.

Реалізація Програми 1 дозволить:

закласти платформу для розвитку секторів економіки, у першу чергу, інноваційних промислових підприємств, поліпшити якість життя у місті та сприятиме технологічному вдосконаленню існуючих підприємств, випуску нових видів продукції;

підвищити рівень інтеграції систем міського управління та місцевого самоврядування, усунення дублювання функцій у різних підсистемах, створення загальноміського комплексу стандартів, класифікаторів, наборів метаданих тощо шляхом створення єдиного управлінського інформаційно-аналітичного середовища.

Реалізації Програми 1 передбачає заохочення міжнародних компаній до розміщення важливих центральних та регіональних функцій у місті та сприятиме підвищенню статусу міста Києва на міжнародній арені, як міста, привабливого для здійснення бізнесу, залучення інвестицій, туризму, а також забезпечить зростання обсягів надходжень в економіку міста за рахунок збільшення інвестиційних ресурсів, туристичних потоків та проведення масштабних заходів в столиці, підвищення рівня доходів бюджету міста Києва.

Операційні цілі	Проектні ідеї
Програма 1. Програма економічного зростання	
1.1. Підвищення статусу міста Києва на міжнародній арені, як міста, привабливого для здійснення бізнесу, залучення інвестицій, туризму	1.1.1 Участь у національних та закордонних виставкових заходах
1.2. Сприятливе інвестиційне середовище міста	1.2.1 Підвищення кваліфікації (здобуття знань і практичних навичок) працівників виконавчого органу Київської міської ради (Київської міської державної адміністрації) у сфері підготовки та просування інвестиційних і зовнішньоекономічних пропозицій міста Києва
1.3. Створення інноваційного міста	1.3.1 Організація виробництва імпортозаміщуючої продукції
	1.3.2 Впровадження енергозберігаючих технологій
1.4. Підвищення енергоефективності м. Києва	1.4.1 Комплексна термосанація будівель бюджетної сфери м. Києва
	1.4.2 Модернізація систем освітлення будівель бюджетної сфери м. Києва
	1.4.3 Оснащення бюджетних закладів м. Києва енергоефективними кухонними плитами

	1.4.4 Реконструкція систем гарячого водопостачання закладів бюджетної сфери із застосуванням відновлюваних джерел енергії
1.5. Впровадження сучасних технологій міського управління	1.5.1 Створення єдиної інформаційно-аналітичної системи фінансового планування м. Києва
	1.5.2 Створення та впровадження комплексної інформаційно-аналітичної системи управління фінансово-господарською діяльністю в м. Києві
	1.5.3 Створення інформаційно-аналітичної системи «Управління майновим комплексом територіальної громади міста Києва»
	1.5.4 Створення програмно-апаратної платформи для надання електронних послуг
	1.5.5 Створення інформаційно-аналітичної системи «Електронна медицина»
	1.5.6 Створення інформаційно-телекомунікаційної системи «Цифрова освіта»
	1.5.7 Розробка та впровадження системи оповіщення надзвичайних ситуацій
	1.5.8 Створення програмно-апаратної платформи «Електронне паркування»
1.6. Розвиток поліцентричності, створення нових міських центів	1.6.1 Створення офісів розвитку міських та локальних проектів

Очікувані результати:

- збільшення обсягів залучених інвестиційних ресурсів та реалізація інвестиційних проектів у найважливіших галузях міського господарства;
- реалізація промоційної політики з просування інвестиційного та туристичного іміджу міста Києва на внутрішньому та закордонному ринках, створення єдиного та впізнаваємого маркетингового образу та бренду міста, який втілюватиме основні інвестиційні, ділові та туристичні пропозиції міста;
- налагодження ефективної співпраці влади з іноземним приватним сектором;
- збільшення туристичних потоків до м. Києва до 2,5 млн осіб;
- зростання щорічних надходжень в економіку міста від перебування туристів та надходжень від справляння туристичного збору до бюджету міста Києва;
- збільшення надходжень прямих іноземних інвестицій до міста Києва до 27,0 млрд дол США на кінець 2016 року;
- відродження промислового та наукового потенціалу міста;
- розширення виробництва імпортозамінюючої та експортоспроможної продукції на київських підприємствах;
- значне скорочення споживання теплової енергії;
- економія теплової енергії на кожному навчальному закладі бюджетної сфери м. Києва від впровадження комплексу заходів з термосанації близько 60% від загального теплоспоживання об'єкту;
- покращення якісних характеристик роботи систем освітлення відповідно до санітарних норм (підвищення кольоропередачі, зменшення стробоскопічного ефекту та ефекту осліплення);

- підвищення ефективності споживання електричної енергії;
- зменшення бюджетних видатків, пов'язаних з оплатою за спожиту електричну енергію;
- система управління локальних та міських проектів через офіси розвитку.

Досягнення вищенаведених результатів можливо прослідкувати через такі показники:

- обсяг реалізованої промислової продукції;
- індекс промислової продукції;
- впровадження нових технологічних процесів;
- впровадження інноваційних видів продукції;
- середньомісячна заробітна плата;
- обсяги надходжень податків і зборів від промислових підприємств до Зведеного бюджету міста Києва порівняно з попереднім роком,
- обсяг прямих іноземних інвестицій;
- обсяг туристичного збору;
- кількість в'їзних туристів;
- середня тривалість перебування туристів;
- кількість офісів розвитку міських та локальних проектів на місцях.

Орієнтовний фінансовий план

№	Назва проекту	Вартість, тис. грн.			
		2016	2017	2018	Всього
1.1.1	Участь у національних та закордонних виставкових заходах	3 100,0	3 100,0	3 100,0	9 300,0
1.2.1	Підвищення кваліфікації (здобуття знань і практичних навичок) працівників виконавчого органу Київської міської ради (Київської міської державної адміністрації) у сфері підготовки та просування інвестиційних і зовнішньоекономічних пропозицій міста Києва	500,0	1 000,0	500,0	2 000,0
1.3.1	Організація виробництва імпортозаміщуючої продукції	1 095,0	1 095,0	1 095,0	3 285,0
1.3.2	Створення єдиної інформаційно-аналітичної системи фінансового планування м. Києва	8 300,0	500,0	600,0	9 400,0
1.4.1	Створення та впровадження комплексної інформаційно-аналітичної системи управління фінансово-господарською діяльністю в м. Києві	4 500,0	3 000,0	2 000,0	9 500,0
1.4.2	Створення інформаційно-аналітичної системи «Управління майновим комплексом територіальної громади міста Києва»	6 500,0	1 000,0	500,0	8 000,0
1.4.3	Створення програмно-апаратної платформи для надання електронних послуг	3 200,0	1 100,0	600,0	4 900,0

1.4.4	Створення інформаційно-аналітичної системи «Електронна медицина»	10 000,0	5 000,0	3 000,0	18 000,0
1.5.1	Створення інформаційно-телекомунікаційної системи «Цифрова освіта»	9 700,0	200,0	100,0	10 000,0
1.5.2	Розробка та впровадження системи оповіщення надзвичайних ситуацій	3 000,0	1 000,0	1 400,0	5 400,0
1.5.3	Створення програмно-апаратної платформи «Електронне паркування»	2 000,0	1 000,0	900,0	3 900,0
1.5.4	Впровадження енергозберігаючих технологій	17 254,0	18 254,0	2 254,0	37 762,0
1.5.5	Комплексна термосанація будівель бюджетної сфери м. Києва	397 233,0	397 233,0	397 233,0	1 191 700,0
1.5.6	Модернізація систем освітлення будівель бюджетної сфери м. Києва	158 500,0	158 500,0	247 000,0	564 000,0
1.5.7	Оснащення бюджетних закладів м. Києва енергоефективними кухонними плитами	21 600,0	16 200,0	16 200,0	54 000,0
1.5.8	Реконструкція систем гарячого водопостачання закладів бюджетної сфери із застосуванням відновлюваних джерел енергії	46 240,0	46 240,0	46 240,0	138 720,0
1.6.1	Створення офісів розвитку міських та локальних проектів	-	750,0	750,0	1 500,0

Програма 2. Програма підвищення комфорту життя

Економічне зростання є головною передумовою забезпечення якості життя населення, розвитку інфраструктури міста та систем його життєзабезпечення. Підвищення комфорту життя жителів столиці - комплексна мета розвитку міста, досягнення якої забезпечується реалізацією Програми 2.

Індекс комфорту життя визначається основними інтегрованими показниками що характеризують стан ключових секторів життєдіяльності міста: транспорту, житлово-комунального господарства, охорони здоров'я, екології, безпеки, освіти, культури, спорту.

Підвищення якості життя киян значною мірою забезпечується надійністю інженерної інфраструктури, зручністю та мобільністю транспортної системи, якістю та доступністю системи охорони здоров'я, освіти та культури. Суттєве значення для комфортності життя у столиці має якість довкілля та рівень безпеки.

Реалізація Програми 2 дозволить вирішити питання щодо оптимізації структури транспортних засобів, вдосконалити процес управління транспортними потоками в місті, проводити достатньо інтенсивні роботи з оновлення та впорядкування міських шляхів, забезпечити швидке, зручне та безпечне транспортне сполучення між усіма функціональними зонами міста.

Залишається актуальним продовження реформи системи охорони здоров'я, яка є основою соціальної політики київської міської влади, діяльність якої спрямована на ефективне життєзабезпечення територіальної громади столиці.

Реалізація Програми 2 враховує потреби міської системи освіти в подальшому вдосконаленні та розвитку, посиленні матеріально-технічної бази та кадрового потенціалу. Запровадження сучасного менеджменту освітніх послуг сприятиме зростанню якості та доступності освіти.

Сьогодення ставить на перший план питання безпеки життєдіяльності у столиці, зменшення наявних екологічних ризиків здоров'ю та довкіллю, суттєве покращання якості водних ресурсів, зменшення обсягів утворення відходів виробництва та споживання. Всі ці питання будуть вирішуватись у процесі реалізації Програми 2.

Операційні цілі	Проектні ідеї
Програма 2. Програма підвищення комфорту життя	
2.1. Модернізація інженерної інфраструктури	2.1.1 Реконструкція дюкерних переходів через р. Дніпро
	2.1.2 Будівництво Другої нитки Головного міського каналізаційного колектора в м. Києві
	2.1.3 Реконструкція та технічне переоснащення полігону твердих побутових відходів № 5 в с. Підгірці Обухівського району Київської області
	2.1.4 Перша черга будівництва споруд артезіанського водопостачання житлового масиву Осокорки Північні
	2.1.5 Будівництво системи хімічного очищення димових газів на філіалі «Завод «Енергія» ПАТ «КИЇВЕНЕРГО»
	2.1.6 Встановлення турбоагрегату для вироблення електроенергії та видачею теплової й електричної енергії в

2.2. Модернізація транспортної інфраструктури	2.2.1 Будівництво Подільсько-Вигурівської лінії Київського метрополітену
	2.2.2 Придбання вагонів метрополітену
	2.2.3 Капітальне будівництво та модернізація Київського метрополітену
	2.2.4 Будівництво та реконструкція вулично-дорожньої мережі
	2.2.5 Модернізації системи освітлення міста Києва у 2016-2018 роках
	2.2.6 Розвиток паркувального простору міста Києва
	2.2.7 Розвиток Міжнародного аеропорту Київ (Жуляни)
	2.2.8 Розвиток внутрішнього водного транспорту в місті Київ
	2.2.9 Інформатизація міста Києва
	2.2.10 Будівництво транспортних пересадочних вузлів з терміналами
	2.2.11 Будівництво тролейбусних ліній
	2.2.12 Реконструкція та будівництво трамвайних ліній
	2.2.13 Придбання трамвайних вагонів, тролейбусів, автобусів, електробусів та спеціалізованої техніки
2.3. Доступна, якісна та ефективна система охорони здоров'я	2.3.1 Медико-психологічна адаптація та реабілітація внутрішньо-переміщених осіб, учасників антитерористичної операції і членів їх сімей
	2.3.2 Цикл навчання для медичних працівників з подальшою підготовкою спікерів - консультантів з питань вакцинопрофілактики для роботи з населенням, який не містить матеріалів рекламного характеру: «Інвестуй в своє здоров'я. Вакцинація - єдиний ефективний засіб профілактики»
2.4. Систематичне просування здорового способу життя	2.4.1 Молодіжне таборування
	2.4.2 Будівництво спортивного комплексу в парку «Партизанська слава» на вул. Тростянецькій, 60
	2.4.3 Будівництво центру олімпійської підготовки з водних видів спорту - водноспортивного стадіону на Трухановому острові (акваторія Матвіївської затоки)
	2.4.4 Будівництво спортивного комплексу у складі плавальний басейн, льодова арена, ігровий зал, спортивний зал для занять видами єдиноборств
2.5 Зниження негативного впливу на навколишнє середовище	2.5.1 Демеркуризація території ВАТ «Радикал», розташованого на території Деснянського району м. Києва
	2.5.2 Чиста вода
	2.5.3 Створення нових зелених зон відпочинку
2.6. Створення унікальної культурної атмосфери	2.6.1 Реставрація та реабілітація будівлі з технічним переоснащенням і реконструкцією прибудови театрально-видовищного закладу культури «Київський академічний театр оперети» на вул. Червоноармійській, 53/3, у Печерському районі м.Києва (1 черга)
2.7. Високоякісна, доступна освіта, що відповідає вимогам ринку	2.7.1 «Оновлена школа» - зміцнення та вдосконалення матеріально-технічної бази загальноосвітніх навчальних закладів міста

2.8. Підвищення безпеки та соціального захисту населення	2.8.1 Забезпечення житлом осіб з числа дітей-сиріт та дітей, позбавлених батьківського піклування
	2.8.2 Забезпечення житлом громадян, які потребують поліпшення житлових умов, на 2016-2018 рр.
	2.8.3 Ведення обліку громадян, які потребують поліпшення житлових умов

Очікувані результати:

- забезпечення надійності функціонування систем водовідведення;
- стале забезпечення мешканців правобережної частини міста Києва послугами водовідведення;
- забезпечення населення столиці артезіанською питною водою належної якості;
- поліпшення екологічного стану міста Києва за рахунок впровадження системи хімічного очищення димових газів;
- додаткове надходження теплової та електричної енергії;
- поліпшення екологічного і санітарного стану полігону твердих побутових відходів № 5 в с. Підгірці Обухівського району Київської області;
- підвищення рівня екологічної безпеки;
- будівництво четвертої Подільсько-Вигурівської лінії Київського метрополітену;
- запровадження відкритої автоматизованої прозорої системи розрахунку за послуги паркування з можливістю on-line-контролю на web-ресурсі стану паркувального простору;
- зменшення аварійних ситуацій та дорожньо - транспортних пригод на нерегульованих перехрестях в м. Києві;
- зменшення навантаження на вулично-дорожню мережу та прибудинкову територію;
- покращення організації дорожнього руху;
- збільшення паркомісць;
- покращення якості пасажирських перевезень;
- розвантаження транспортних магістралей;
- зменшення заторів автомобільного транспорту;
- придбання сучасного рухомого складу;
- розвантаження станцій метрополітену в центрі міста;
- створення автоматизованої системи розрахунків за послуги паркування;
- розвиток олімпійських та неолімпійських видів спорту;
- зростання кількості населення, охопленого всіма видами фізкультурно - оздоровчої роботи;
- створення розгалуженої мережі кабінетів та стаціонарів психологічної розгрузки для проведення індивідуальної та групової терапії з метою медико-психологічної адаптації та реабілітації внутрішньо-переміщених осіб, учасників антитерористичної операції і членів їх сімей;

- збільшення кількості та різноманітності культурно-мистецьких заходів, що сприятиме інтеграції Києва у світовий культурний простір, розвитку міжнародних культурних зв'язків, формуванню привабливого іміджу столиці та її культури у світі;
- покращення умов виховання дітей та навчання учнів.

Показники досягнення:

- протяжність каналізаційних мереж;
- щільність каналізаційних мереж;
- протяжність та щільність водогонів;
- обсяг викидів шкідливих речовин;
- обсяги виробленої теплової та електричної енергії (на філіалі «Завод «Енергія» ПАТ «Київенерго»);
- відсоток регенерованих забруднених територій;
- кількість реконструйованих дюкерних переходів;
- кількість придбаних вагонів метрополітену, трамвайних вагонів, тролейбусів, автобусів, електробусів та спеціалізованої техніки;
- кількість побудованих трамвайних ліній;
- кількість побудованих тролейбусних ліній;
- кількість побудованих багатоповерхових перехоплюючих паркінгів;
- кількість нових світлофорних об'єктів;
- кількість побудованих паркінгів;
- кількість осіб, що отримали матеріальну допомогу різних видів;
- кількість зареєстрованих в системі «Картка киянина»;
- кількість сімей, яким призначені житлові субсидії;
- кількість проведених всеукраїнських та міжнародних культурних заходів;
- кількість побудованих загальноосвітніх навчальних закладів;
- кількість реконструйованих будівель та фасадів загальноосвітніх навчальних закладів;
- рівень забезпеченості дітей, молоді та різних верств населення сучасною спортивною спорудою для проведення фізкультурно-спортивних заходів;
- кількість дітей що займаються у дитячо-юнацьких спортивних школах;
- кількість населення, охопленого всіма видами фізкультурно - оздоровчої роботи.

Орієнтовний фінансовий план

№	Назва проекту	Вартість, тис. грн			
		2016	2017	2018	Всього
2.1.1	Реконструкція дюкерних переходів через р. Дніпро	70 377,7	65 622,9	151 290,5	287 291,1
2.1.2	Будівництво Другої нитки Головного міського каналізаційного колектора в м. Києві	295 131,5	247 816,2	0,0	542 947,7
2.1.3	Реконструкція та технічне переоснащення полігону твердих побутових відходів № 5 в с. Підгірці Обухівського району Київської області	13 000,0	28 992,4	0,0	41 992,4
2.1.4	Перша черга будівництва споруд артезіанського водопостачання житлового масиву Осокорки - Північні	1 000,0	*Буде визначено*	*Буде визначено*	*Буде визначено скоригованим проектом*
2.1.5	Будівництво системи хімічного очищення димових газів на філіалі «Завод «Енергія» ПАТ «Київенерго»	156 015,0	*Буде визначено*	*Буде визначено*	*Буде визначено скоригованим проектом*
2.1.6	Встановлення турбоагрегату для вироблення електроенергії та видачею теплової й електричної енергії в міські мережі та заміною котлоагрегатів на філіалі «Завод «Енергія» ПАТ «Київенерго»	*Буде визначено*	*Буде визначено*	*Буде визначено*	*Буде визначено*
2.2.1	Будівництво Подільсько-Вигурівської лінії Київського метрополітену	635 000,0	540 000,0	2 692 000,0	3 867 000,0
2.2.2	Придбання вагонів метрополітену	295 400,0	1 012 800,0	-	1 308 200,0
2.2.3	Капітальне будівництво та модернізація Київського метрополітену	536 245,1	1 390 000,0	2 250 760,0	4 177 005,1
2.2.4	Будівництво та реконструкція вулично-дорожньої мережі	2 133 900,0	2 095 100,0	2 093 600,0	6 322 600,0
2.2.5	Модернізації системи освітлення міста Києва у 2016-2018 роках	434 308,8	466 693,7	468 762,0	1 369 764,5
2.2.6	Розвиток паркувального простору міста Києва	299 726,4	265 421,4	459 519,6	1 024 667,4
2.2.7	Розвиток Міжнародного аеропорту Київ (Жуляни)	89 500,0	100 600,0	73 000,0	263 100,0
2.2.8	Розвиток внутрішнього водного транспорту в місті Київ	*Буде визначено*	*Буде визначено*	*Буде визначено*	*Буде визначено*
2.2.9	Інформатизація міста Києва	467 444,0	193 366,0	65 086,0	732 296,0
2.2.10	Будівництво транспортних пересадочних вузлів з терміналами	197 220,0	235 020,0	173 140,0	605 380,0
2.2.11	Будівництво тролейбусних ліній	58 800,0	88 580,0	69 460,0	216 840,0
2.2.12	Реконструкція та будівництво трамвайних ліній	890 604,8	888 900,0	874 011,5	2 653 516,3
2.2.13	Придбання трамвайних вагонів, тролейбусів, автобусів, електробусів та спеціалізованої техніки	1 026 000,0	1 026 000,0	1 023 000,0	3 075 000,0
2.3.1	Медико-психологічна адаптація та реабілітація внутрішньо-переміщених осіб, учасників антитерористичної операції і членів їх сімей	*Буде визначено*	*Буде визначено*	*Буде визначено*	*Буде визначено*
2.3.2	Цикл навчання для медичних працівників з подальшою підготовкою спікерів консультантів з питань вакцинопрофілактики для роботи з населенням, який не містить матеріалів рекламного характеру: «Інвестуй в своє здоров'я. Вакцинація- єдиний ефективний засіб профілактики»	*Буде визначено*	*Буде визначено*	*Буде визначено*	*Буде визначено*
2.4.1	Молодіжне таборування	9 853,78	1 954,46	2 736,32	14 544,56
2.4.2	Будівництво спортивного комплексу в парку «Партизанська слава» на вул. Тростянецькій, 60	150 000,0	350 000,0	100 000,0	600 000,0
2.4.3	Будівництво центру олімпійської	10 000,0	489 550,0	450,0	500 000,0

	підготовки з водних видів спорту - водноспортивного стадіону на Трухановому острові (акваторія Матвіївської затоки)				
2.4.4	Будівництво спортивного комплексу у складі плавальний басейн, льодова арена, ігровий зал, спортивний зал для занять видами єдиноборств	150 000,0	350 000,0	200 000,0	700 000,0
2.5.1	Демеркуризація території ВАТ «Радикал», розташованого на території Деснянського району м. Києва	5 000,0	0,0	0,0	5 000,0
2.5.2	Чиста вода	5 000,0	0,0	0,0	5 000,0
2.5.3	Створення нових зелених зон відпочинку	20 000,0	24 000,0	28 000,0	72 000,0
2.6.1	Реставрація та реабілітація будівлі з технічним переоснащенням і реконструкцією прибудови театрально-видовищного закладу культури «Київський академічний театр оперети» на вул. Червоноармійській, 53/3, у Печерському районі міста Києва (1 черга)	21 285,0	0,0	0,0	21 285,0
2.7.1	«Оновлена школа» - зміцнення та вдосконалення матеріально-технічної бази загальноосвітніх навчальних закладів міста	*Буде визначено*	*Буде визначено*	*Буде визначено*	*Буде визначено*
2.8.1	Забезпечення житлом осіб з числа дітей – сиріт та дітей, позбавлених батьківського піклування	65 765,1	65 765,1	65 765,0	197 295,2
2.8.2	Забезпечення житлом громадян, які потребують поліпшення житлових умов, на 2016-2018 рр.	622 245,4	562 645,4	633 556,1	1 818 446,9
2.8.3	Ведення обліку громадян, які потребують поліпшення житлових умов	не потребує фінансування	не потребує фінансу-вання	не потребує фінансу-вання	не потребує фінансу-вання

Список скорочень

CEETI	– City Energy Efficiency Transformation (Ефективність трансформації енергії міста)
DFID	– Department for International Development (Міністерство міжнародного розвитку Великобританії)
EBRD	– European Bank for Reconstruction and Development (Європейский банк реконструкції та розвитку)
ESMAP	– Energy Sector Management Assistance Program (Програма управління енергетичним сектором з надання допомоги)
EY	– Ernst & Young – британська аудиторсько-консалтингова компанія
USAID	– United States Agency for International Development (Агентство США з міжнародного розвитку)
АЕСУСДМ	– автоматизована експертна система управління станом доріг і мостів
АК	– акціонерна компанія
АСКДР	– автоматизована система керування дорожнім рухом
АТО	– антитерористична операція
ВАТ	– відкрите акціонерне товариство
ВПО	– внутрішньо переміщені особи
ВРП	– валовий регіональний продукт
ІАС	– інформаційно-аналітична система
ДНЗ	– дошкільні навчальні заклади
ДПП	– державно-приватне партнерство
ДУ	– державна установа
ДФРР	– Державний фонд регіонального розвитку
ДЮСШ	– дитячо-юнацькі спортивні школи
ЄС	– Європейський Союз
КДЦ	– клініко-діагностичний Центр
КМКЛ	– київська міська клінічна лікарня
КК	– комунальна корпорація
КО	– комунальне об'єднання
КП	– комунальне підприємство
НАМН	– Національна академія медичних наук України
НЕФКО	– Північна екологічна фінансова корпорація
НСК	– національний спортивний комплекс
ПАТ	– публічне акціонерне товариство
ПрАТ	– приватне акціонерне товариство
РДА	– районна державна адміністрація в місті Києві
ТОВ	– товариство з обмеженою відповідальністю

Каталог проектних ідей

Проектні ідеї Програми 1
«Програма економічного зростання»

1.1.1 «Участь у національних та закордонних виставкових заходах»

Номер і назва стратегічної ініціативи (сектору), напрямок зі Стратегії розвитку міста Києва до 2025 року, якому відповідає проектна ідея	Ініціатива 8 «Міжнародна гавань штаб-квартир» Сприяння залученню інвестицій, розвиток туризму та маркетингу
Назва проектної ідеї	**Участь у національних та закордонних виставкових заходах**
Одна або кілька цілей, які будуть досягнуті внаслідок реалізації	Підвищення статусу міста Києва на міжнародній арені, як міста, привабливого для здійснення бізнесу, залучення інвестицій, туризму Посилення потужностей у сфері інвестування, туризму та промоцій Проведення та участь у національних та закордонних економічних та виставкових заходах Зростання обсягів надходжень в економіку міста за рахунок збільшення інвестицій ресурсів, туристичних потоків та проведення масштабних заходів в місті Києві, підвищення рівня доходів бюджету міста
Територія, на яку матиме вплив	місто Київ
Орієнтовна кількість населення, на яке поширюватиметься проектна ідея	Суб'єкти інвестиційної діяльності (інвестори і учасники) – громадяни та юридичні особи України та іноземних держав, а також держави в особі урядів Суб'єкти туристичної індустрії – громадяни України, представники органів влади туристичної індустрії України та Києва Суб'єкти господарювання туристичної індустрії іноземних держав, громадяни іноземних держав - потенційні відвідувачі Києва, представники органів влади туристичної індустрії (IMEX, EIBTM)
Стислий опис проблеми, яка буде вирішуватися при реалізації	1. Недостатньо ефективна співпраця міської влади з бізнес структурами та інвесторами 2. Недостатній рівень проведення промоційної кампанії (маркетингової, інформаційно-довідкової та рекламної діяльності) з популяризації та просування м. Києва на міжнародній арені та створення єдиного впізнаваємого бренду міста. 3. Недостатній розвиток подієвого туризму - слабка взаємодія організаторів найбільших заходів у місті та регіональних туристичних операторів 4. Діловий туризм: відсутність єдиного офіційного конвеншн-бюро міста Києва (функції: презентація конференц- та ділових можливостей столиці на міжнародній арені, залучення до міста проведення найбільших подій) 5. Недостатня конкурентоспроможність та рівень кваліфікації постачальників ділових послуг у порівнянні з міжнародними стандартами
Очікувані результати	1. Збільшення обсягів залучених інвестиційних ресурсів та реалізація інвестиційних проектів у найважливіших галузях міського господарства 2. Реалізація промоційної політики з просування інвестиційного та туристичного іміджу міста Києва на внутрішньому та

	закордонному ринках, створення єдиного та впізнаваного маркетингового образу та бренду міста, який втілюватиме основні інвестиційні, ділові та туристичні пропозиції міста 3. Налагодження ефективної співпраці влади з іноземним приватним сектором (проведення Київського економічного форуму, круглих столів, конференцій) 4. Покращення туристичного іміджу та безпекового рівня м. Києва на міжнародному та внутрішньому туристичних ринках 5. Збільшення туристичних потоків до м. Києва до 2,0 млн. осіб 6. Зростання щорічних надходжень в економіку міста від перебування туристів до 5 млрд. грн. та надходжень від справляння туристичного збору до бюджету м. Києва до 12,0 млн. грн 7. Збільшення надходжень прямих іноземних інвестицій до міста Києва (до 27,0 млрд. дол. США на кінець 2016 року)
Ключові заходи	1 Проведення у місті Києві Міжнародного економічного форуму 2 Участь у: - туристичній виставці UITT «Україна – подорожі та туризм», березень-квітень (м. Київ, Україна); - міжнародній виставці нерухомості «MIPIM», березень (м. Канни, Франція); - міжнародній виставці у сфері ділового туризму IMEX, квітень (м. Франкфурт, ФРН); - відкритому тижні європейських регіонів «European Open Days Week», жовтень (Брюссель, Королівство Бельгія); - міжнародному туристичному салоні UITM «Україна», жовтень (місто Київ, Україна); - міжнародній виставці у сфері ділового туризму EIBTM, листопад (Барселона, Іспанія). 3 Проведення прес-турів для представників засобів масової інформації 4 Підготовка та видання інформаційно-рекламної продукції 5 Проведення роботи з авторами та експертами міжнародних рейтингів для покращення позицій міста Києва
Період здійснення:	2016 – 2018 роки
Орієнтовний обсяг фінансування, тис. грн	2016: 3 100,00; 2017: 3 100,00; 2018: 3 100,00; Разом: 9 300,00
Джерела фінансування	бюджет міста Києва
Ключові учасники реалізації проектної ідеї	Департамент економіки та інвестицій виконавчого органу Київської міської ради (Київської міської державної адміністрації) - реалізація проектної ідеї, фінансування Суб'єкти господарювання інвестиційної сфери (громадяни та юридичні особи України та іноземних держав, міжнародні фінансові установи, організації, посольства іноземних країн, інвестиційні агентства іноземних держав тощо) та туристичної галузі (асоціації, туристичні оператори, громадські проекти) – партнерство Органи центральної виконавчої влади (напрями інвестиції, туризм, інфраструктура, розвиток і т.п.) – партнерство, фінансування
Коментарі	

1.2.1 «Підвищення кваліфікації (здобуття знань і практичних навичок) працівників виконавчого органу Київської міської ради (Київської міської державної адміністрації) у сфері підготовки та просування інвестиційних і зовнішньоекономічних пропозицій міста Києва»

Номер і назва стратегічної ініціативи (сектору), напрямок зі Стратегії розвитку міста Києва до 2025 року, якому відповідає проектна ідея	Сектор 1 «Економічний розвиток, приватне підприємництво та інвестиції» Економіка, що зростає, з фокусуванням на галузі з високою доданою вартістю, мале та середнє підприємництво і сприятливе інвестиційне середовище міста
Назва проектної ідеї	**Підвищення кваліфікації (здобуття знань і практичних навичок) працівників виконавчого органу Київської міської ради (Київської міської державної адміністрації) у сфері підготовки та просування інвестиційних і зовнішньоекономічних пропозицій міста Києва**
Одна або кілька цілей, які будуть досягнуті внаслідок реалізації	Розвиток та підвищення кваліфікації персоналу виконавчого органу Київської міської ради (Київської міської державної адміністрації), передача європейського досвіду та ноу-хау щодо підготовки та ефективного просування інвестиційних та зовнішньоекономічних проектів/пропозицій
Територія, на яку матиме вплив	місто Київ
Орієнтовна кількість населення, на яке поширюватиметься проектна ідея	Посадові особи органів місцевого самоврядування
Стислий опис проблеми, яка буде вирішуватися при реалізації	Усунення невідповідності рівня підготовки проектів та пропозицій у сфері реалізації інвестиційної політики очікуванням/вимогам міжнародних партнерів шляхом підвищення кваліфікації працівників виконавчого органу Київської міської ради (Київської міської державної адміністрації (отримання теоретичних знань і практичних навичок у відповідній сфері)
Очікувані результати	- підвищення рівня знання іноземних мов представників виконавчого органу Київської міської ради (Київської міської державної адміністрації); - зростання рівня ефективності підготовки та просування інвестиційних і зовнішньоекономічних проектів/пропозицій; - збільшення обсягів залучених інвестицій у розвиток економіки міста Києва; - покращення інвестиційного іміджу міста Києва
Ключові заходи	- проведення семінарів, навчальних поїздок з метою вивчення передового європейського досвіду у сфері інвестиційної діяльності; - організація вивчення іноземних мов для представників Київської міської державної адміністрації; - участь у міжнародних навчальних проектах щодо покращення інвестиційного іміджу м. Києва
Період здійснення:	2016 - 2019 роки
Орієнтовний обсяг фінансування, тис. грн	2016: 500,0; 2017: 1 000,0; 2018: 500,0; Разом: 2 000,0
Джерела фінансування	Кошти міжнародних фінансових організацій (кошти секторальної бюджетної підтримки ЄС)
Ключові учасники реалізації проектної ідеї	Виконавчий орган Київської міської ради (Київської міської державної адміністрації), міжнародні фінансові, донорські організації
Коментарі	

1.3.1 «Організація виробництва імпортзамінної продукції»

Номер і назва стратегічної ініціативи (сектору), напрямок зі Стратегії розвитку міста Києва до 2025 року, якому відповідає проектна ідея	Ініціатива 3 «Зроблено в Києві»			
Назва проектної ідеї	**Організація виробництва імпортозамінної продукції**			
Одна або кілька цілей, які будуть досягнуті внаслідок реалізації	Збільшення надходжень до бюджетів усіх рівнів, створення нових робочих місць, економія валютних коштів, насичення внутрішнього ринку продукцією за доступними цінами			
Територія, на яку матиме вплив	місто Київ			
Орієнтовна кількість населення, на яке поширюватиметься проектна ідея	Населення міста Києва та інших населених пунктів України			
Стислий опис проблеми, яка буде вирішуватися при реалізації	Значна частка імпортованої до України продукції як за номенклатурою, так і за обсягами, не є виправданою з точки зору наявного промислового потенціалу м. Києва. Основними статтями імпорту залишаються такі види продукції, як механічне обладнання, машини та механізми, продукція легкої та пов'язаних з нею галузей промисловості, харчової промисловості та фармацевтична продукція, які можуть вироблятись у м. Києві			
Очікувані результати	Завантаження та модернізація промислових потужностей м. Києва і поліпшення пов'язаних з цим економічних показників та добробуту киян і всіх мешканців України			
Ключові заходи	Проведення аналізу цінових та технічних характеристик імпортованої промислової продукції, розробка відповідної конструкторської та технологічної документації, технологічне оновлення підприємств			
Період здійснення:	2016 – 2018 роки			
Орієнтовний обсяг фінансування, тис. грн	2016	2017	2018	Разом
	1 095,0	1 095,0	1 095,0	3 285,0
Джерела фінансування	ДФРР, бюджет міста Києва			
Ключові учасники реалізації проектної ідеї	Супровід і управління проектом буде здійснювати Департамент промисловості та розвитку підприємництва виконавчого органу Київської міської ради (Київської міської державної адміністрації). До реалізації проекту можуть бути залучені національні та іноземні інвестори			

1.3.2 «Впровадження енергозберігаючих технологій»

Номер і назва стратегічної ініціативи (сектору), напрямок зі Стратегії розвитку міста Києва до 2025 року, якому відповідає проектна ідея	Ініціатива 3 «Зроблено в Києві» Модернізація енергоспоживаючого обладнання та освітлення			
Назва проектної ідеї	**Впровадження енергозберігаючих технологій**			
Одна або кілька цілей, які будуть досягнуті внаслідок реалізації	Поліпшення якості життя (гідне забезпечення киян теплом та світлом), підвищення енергоефективності виробництва, завантаження промислових потужностей			
Територія, на яку матиме вплив	м. Києва та інші населені пункти України			
Орієнтовна кількість населення, на яке поширюватиметься проектна ідея	Близько 10 000 000 осіб			
Стислий опис проблеми, яка буде вирішуватися при реалізації	В даний час енергоємність Києва в 2-3 рази перевищує питому вагу енергоємності економіки розвинених країн, так, частка енерговитрат у ВРП м. Києва перевищує аналогічний показник у Празі та Берліні більш ніж в 5 разів, у Варшаві у 7 разів, в Амстердамі в 11 разів. Подальше зростання витрат на паливно-енергетичні ресурси в структурі собівартості, спричинене як зростанням питомого споживання, так і зростанням тарифів на енергоресурси, призведе до погіршення стану цінової конкурентоспроможності міської продукції. Впровадження у міське господарство енергозберігаючої світлодіодної освітлювальної техніки дозволить досягти значної економії як коштів населення, так і міського бюджету			
Очікувані результати	Зменшення витрат на енергетику у структурі ВРП, зниження собівартості продукції підприємств міста; стабілізація та економія витрат на комунальні послуги; зниження залежності міста від поставок природного газу, поліпшення якості життя киян (гідне забезпечення теплом, світлом)			
Ключові заходи	Впровадження у міське господарство енергозберігаючої світлодіодної освітлювальної техніки, організація виробництва на підприємствах Києва вимірювальних приладів споживання паливно-енергетичних ресурсів			
Період здійснення:	2016 – 2018 роки			
Орієнтовний обсяг фінансування, тис. грн	2016	2017	2018	Разом
	17 254,0	18 254,0	2 254,0	37 762,0
Джерела фінансування	ДФРР, власні кошти підприємств			
Ключові учасники реалізації проектної ідеї	Супровід і управління проектом буде здійснювати Департамент промисловості та розвитку підприємництва виконавчого органу Київської міської ради (Київської міської державної адміністрації). До реалізації проекту можуть бути залучені національні та іноземні інвестори			
Коментарі				

1.4.1 «Комплексна термосанація будівель бюджетної сфери міста Києва»

Номер і назва стратегічної ініціативи (сектору), напрямок зі Стратегії розвитку міста Києва до 2025 року, якому відповідає проектна ідея	Ініціатива 2 «Ощадлива енергетика» Технічне переоснащення та підвищення енергоефективності у закладах бюджетної сфери м. Києва			
Назва проектної ідеї	**Комплексна термосанація будівель бюджетної сфери міста Києва**			
Цілі проекту:	Підвищення ефективності використання енергетичних ресурсів в закладах бюджетної сфери міста Києва			
Територія, на яку проект матиме вплив	місто Київ			
Орієнтовна кількість населення, на яке поширюватиметься проектна ідея	Проект поширюється на відвідувачів та персонал цих закладів, що орієнтовно складає 50 000 осіб			
Стислий опис проблеми, яка буде вирішуватися при реалізації	В рамках Проекту передбачається проведення комплексу заходів, спрямованих на покращення теплотехнічних показників огороджувальних конструкцій будівель та підвищення ефективності роботи систем теплопостачання та вентиляції, заміна вікон та дверей, утеплення покрівлі			
Очікувані результати	Комплексна термосанація будівель бюджетної сфери міста Києва надасть можливість привести рівень їх енергоефективності до рекомендованого нормативного, а також значно скорити споживання теплової енергії, при цьому покращивши умови перебування людей в приміщеннях будівлі. Загальна економія теплової енергії на кожному навчальному закладі бюджетної сфери м. Києва від впровадження комплексу заходів з термосанації складатиме близько 60% від загального теплоспоживання об'єкту			
Ключові заходи проекту	Реалізація такого Проекту є найбільш дієвим заходом щодо зниження енергоспоживання, особливо зважаючи на постійне зростання вартості енергоносіїв. Даний захід також дозволяє, окрім зниження витрат на енергоносії, вирішувати проблеми пов'язані з необхідністю проведення ремонтів вікон, стін та крівель будівель, що експлуатуються значний час			
Період здійснення	березень 2016 року – вересень 2018 року			
Орієнтовна вартість проекту, тис. грн	2016	2017	2018	Разом
	397 233,0	397 233,0	397 233,0	1 191 700,0
Джерела фінансування	бюджет міста Києва			
Ключові потенційні учасники реалізації проекту	Департамент житлово-комунальної інфраструктури виконавчого органу Київської міської ради (Київської міської державної адміністрації), КП «Група впровадження проекту з енергозбереження в адміністративних та громадських будівлях міста Києва»			
Коментарі	В умовах безперервного зростання світових цін на енергоносії та погіршення екологічної ситуації, вирішення завдань щодо ефективного використання енергетичних ресурсів та запровадження енергоощадних та екологічно чистих технологій є одним із пріоритетних завдань Стратегії розвитку міста Києва до 2025 року, розв'язання яких сприятиме стабільному забезпеченню міста енергоносіями, зменшенню негативного впливу об'єктів енергетики на довкілля, розвитку енергетичного комплексу міста			

1.4.2 «Модернізація систем освітлення будівель бюджетної сфери міста Києва»

Номер і назва стратегічної ініціативи (сектору), напрямок зі Стратегії розвитку міста Києва до 2025 року, якому відповідає проектна ідея	Ініціатива 2 «Ощадлива енергетика» Технічне переоснащення та підвищення енергоефективності у закладах бюджетної сфери м. Києва			
Назва проектної ідеї	**Модернізація систем освітлення будівель бюджетної сфери міста Києва**			
Цілі проекту:	Підвищення ефективності використання енергетичних ресурсів в закладах бюджетної сфери міста Києва та забезпечення відповідності показників рівня освітленості сучасним нормативним вимогам			
Територія, на яку проект матиме вплив	місто Київ			
Орієнтовна кількість населення, на яке поширюватиметься проектна ідея	Проект поширюється на відвідувачів та персонал цих закладів, що орієнтовно складає 225 000 осіб			
Стислий опис проблеми, яка буде вирішуватися при реалізації	Модернізація систем освітлення із застарілих ламп розжарювання та застарілих люмінесцентних світильників на сучасні системи світлодіодного освітлення виключає технічні недоліки притаманні застарілим системам освітлення (мерехтіння, дзинчання, тріскотіння). Усунення цих недоліків сприятиме підвищенню якості навчального процесу та поліпшенню загального стану організму учнів			
Очікувані результати	Покращення якісних характеристик роботи систем освітлення відповідно до санітарних норм (підвищення кольоропередачі, зменшення стробоскопічного ефекту та ефекту осліплення); Відсутність технічних недоліків притаманних застарілим системам освітлення (мерехтіння тощо) Екологічна безпечність Висока механічна міцність, влагостійкість та вібростійкість Тривалий термін експлуатації (50-100 тисяч годин) Відсутність необхідності утилізації відпрацьованих світильників Підвищення ефективності споживання електричної енергії			
Ключові заходи проекту	Ключові заходу реалізації Проекту визначені у наступних напрямках: • використання новітніх технологічних рішень для освітлення будівель навчальних закладів • впровадження швидкоокупних заходів з енергозбереження, спрямованих на зниження обсягів споживання електричної енергії; • зменшення бюджетних видатків, пов'язаних з оплатою за спожиту енергію та забезпечення нормативних показників рівня освітленості в приміщеннях закладів			
Період здійснення	березень 2016 року – вересень 2018 року			
Орієнтовна вартість проекту, тис. грн	2016	2017	2018	Разом
	158 500,0	158 500,0	247 000,0	564 000,0
Джерела фінансування	ДФРР, інші кошти			
Ключові потенційні учасники реалізації проекту	Департамент житлово-комунальної інфраструктури виконавчого органу Київської міської ради (Київської міської державної адміністрації), КП «Група впровадження проекту з енергозбереження в адміністративних та громадських будівлях міста Києва»			
Коментарі	Впровадження нових технологічних рішень та реалізація даного проекту забезпечить підвищення рівня енергоефективності, енергозбереження та зменшення фінансових витрат на забезпечення закладів бюджетної сфери якісними системами освітлення			

1.4.3 «Оснащення бюджетних закладів міста Києва енергоефективними кухонними плитами»

Номер і назва стратегічної ініціативи (сектору), напрямок зі Стратегії розвитку міста Києва до 2025 року, якому відповідає проектна ідея	Ініціатива 2 «Ощадлива енергетика» Технічне переоснащення та підвищення енергоефективності у закладах бюджетної сфери м. Києва			
Назва проектної ідеї	**Оснащення бюджетних закладів міста Києва енергоефективними кухонними плитами**			
Цілі проекту:	Впровадження швидкоокупних заходів з енергозбереження, спрямованих на зниження обсягів споживання електричної енергії та зменшення бюджетних видатків, пов'язаних з оплатою за спожиту електричну енергію закладами освіти			
Територія, на яку проект матиме вплив	місто Київ			
Орієнтовна кількість населення, на яке поширюватиметься проектна ідея	Проект поширюється на відвідувачів та персонал цих закладів, що орієнтовно складає 750 000 осіб			
Стислий опис проблеми, яка буде вирішуватися при реалізації	В рамках запропонованого Проекту передбачається модернізація теплового обладнання у харчоблоках закладів освіти, санація внутрішніх електричних мереж та встановлення сучасних приладів обліку споживання електричної енергії в харчоблоках навчальних закладів, які забезпечать можливість дистанційного збору даних, для здійснення оперативного контролю та аналізу за споживанням			
Очікувані результати	Планова щорічна економія коштів Зниження обсягів споживання електричної енергії Зменшення бюджетних видатків, пов'язаних з оплатою за спожиту електричну енергію Надійність роботи обладнання Безпека персоналу			
Ключові заходи проекту	• Заміна обладнання в харчоблоках закладів на енергоефективне; • модернізація теплового обладнання у харчоблоках; • санація внутрішніх електричних мереж; • встановлення сучасних приладів обліку споживання електричної енергії в харчоблоках, які забезпечать можливість дистанційного збору даних, для здійснення оперативного контролю та аналізу за споживанням			
Період здійснення	березень 2016 року – вересень 2018 року			
Орієнтовна вартість проекту, тис. грн	2016	2017	2018	Разом
	21 600,0	16 200,0	16 200,0	54 000,0
Джерела фінансування	бюджет міста Києва			
Ключові потенційні учасники реалізації проекту	Департамент житлово-комунальної інфраструктури виконавчого органу Київської міської ради (Київської міської державної адміністрації), КП «Група впровадження проекту з енергозбереження в адміністративних та громадських будівлях міста Києва»			
Коментарі	Реалізації зазначеного проекту дозволить досягти зниження обсягів споживання енергетичних ресурсів та зменшення бюджетних видатків, пов'язаних з енергозабезпеченням закладів бюджетної сфери міста			

1.4.4 «Реконструкція систем гарячого водопостачання закладів бюджетної сфери із застосуванням відновлюваних джерел енергії»

Номер і назва стратегічної ініціативи (сектору), напрямок зі Стратегії розвитку міста Києва до 2025 року, якому відповідає проектна ідея	Ініціатива 2 «Ощадлива енергетика» Технічне переоснащення та підвищення енергоефективності у закладах бюджетної сфери міста Києва			
Назва проектної ідеї	**Реконструкція систем гарячого водопостачання закладів бюджетної сфери із застосуванням відновлюваних джерел енергії**			
Цілі проекту:	Підвищення ефективності використання енергетичних ресурсів в закладах бюджетної сфери міста Києва шляхом впровадження альтернативних джерел енергії та вжиття заходів, спрямованих на зниження обсягів споживання холодної води, електричної та теплової енергії, зменшення бюджетних видатків, пов'язаних з оплатою за спожиту енергію та забезпечення нормативних показників			
Територія, на яку проект матиме вплив	місто Київ			
Орієнтовна кількість населення, на яке поширюватиметься проектна ідея	Проект поширюється на відвідувачів та персонал цих закладів, що орієнтовно складає 80 000 осіб			
Стислий опис проблеми, яка буде вирішуватися при реалізації	В рамках запропонованого Проекту передбачається встановлення сонячних колекторів та модернізація системи гарячого водопостачання для санітарних потреб закладів та потреб басейнів із застосуванням сучасних технологічних рішень. Загалом у місті Києві налічується близько 160 закладів оснащених басейнами, у яких планується впровадження заходів передбачених проектом			
Очікувані результати	Реалізація Проекту дозволить зменшити рівень енергоспоживання у місті, забезпечити раціональне використання бюджетних коштів на придбання енергоресурсів та позитивно вплине на екологічну ситуацію. Особливе значення має зниження рівня викидів CO^2, оскільки збільшення його концентрації в атмосфері призводить до посилення парникового ефекту, що суттєво впливає на зміну клімату			
Ключові заходи проекту	Передбачається встановлення сонячних колекторів та модернізація системи гарячого водопостачання для санітарних потреб закладу та потреб басейну із застосуванням сучасних технологічних рішень: • встановлення сонячних колекторів; • модернізація системи рециркуляції гарячого водопостачання та басейну; • встановлення системи з очистки води басейну; • встановлення автоматики керування;. • впровадження системи моніторингу показників ефективності проекту, що забезпечить можливість дистанційного збору даних, для здійснення оперативного контролю та аналізу за енергоспоживанням			
Період здійснення	березень 2016 року – вересень 2018 року			
Орієнтовна вартість проекту, тис. грн	2016	2017	2018	Разом
	46 240,0	46 240,0	46 240,0	138 720,0
Джерела фінансування	бюджет міста Києва, кошти міжнародних фінансових організацій, інші			
Ключові потенційні учасники	Департамент житлово-комунальної інфраструктури виконавчого			

реалізації проекту	органу Київської міської ради (Київської міської державної адміністрації), КП «Група впровадження проекту з енергозбереження в адміністративних та громадських будівлях міста Києва»
Коментарі	Використання альтернативних джерел енергії, а саме енергії сонця, в провадження сучасних технологічних рішень під час реалізації даного Проекту забезпечить: підвищення рівня енергоефективності, енергозбереження та зменшення фінансових витрат на потреби закладів бюджетної сфери тепловою енергією. Загалом реалізації проекту дозволить досягти підвищення ефективності використання паливно-енергетичних ресурсів, зниження викидів парникових газів в атмосферу, шляхом впровадження екологічної, енергоефективної та надійної системи теплозабезпечення закладів бюджетної сфери міста. Крім того, впровадження альтернативних джерел генерації теплової енергії для забезпечення теплопостачання об'єктів міського господарства забезпечує вирішення проблем негативного впливу об'єктів енергетики на довкілля, так як обрані в рамках реалізації Проекту технології є більш прогресивними, а обране обладнання має сучасні екологічні показники

1.5.1 «Створення єдиної інформаційно-аналітичної системи фінансового планування міста Києва»

Номер і назва стратегічної ініціативи (сектору), напрямок зі Стратегії розвитку міста Києва до 2025 року, якому відповідає проектна ідея.	Ініціатива 4 «Електронний уряд» Впровадження сучасних технологій міського управління. Інтеграція інформаційних реєстрів			
Назва проектної ідеї	**Створення єдиної інформаційно-аналітичної системи фінансового планування міста Києва**			
Одна або кілька цілей, які будуть досягнуті внаслідок реалізації	Підвищення ефективності та відкритості міського управління			
Територія, на яку матиме вплив	місто Київ			
Орієнтовна кількість населення, на яке поширюватиметься проектна ідея	Користувачами єдиної інформаційно-аналітичної системи фінансового планування м. Києва будуть посадові особи органів місцевого самоврядування та зацікавлені особи з числа мешканців Києва			
Стислий опис проблеми, яка буде вирішуватися при реалізації	Низький рівень інтеграції систем міського управління та місцевого самоврядування. Дублювання функцій у різних підсистемах. Відсутність загальноміського комплексу стандартів, класифікаторів, наборів метаданих тощо			
Очікувані результати	Створення та впровадження програмно-технічного комплексу для визначення та реалізації процесів по збору планових даних зі структурних підрозділів виконавчого органу Київської міської ради (Київської міської державної адміністрації), комунальних підприємств, установ, організацій територіальної громади міста Києва забезпечить: - реалізацію бюджетної консолідації в автоматизованому режимі; - складання бюджетної звітності; - наскрізну деталізацію звітних форм до першоджерел; - завантаження фактичних даних з оперативних систем			
Ключові заходи	Створення програмно-технічного комплексу для визначення та реалізації процесів по збору планових даних зі структурних підрозділів виконавчого органу Київської міської ради (Київської міської державної адміністрації), комунальних підприємств, установ, організацій територіальної громади міста Києва. Придбання, адаптація та технічне супроводження спеціалізованого програмного забезпечення. Створення комплексної системи захисту інформації та проведення її державної експертизи			
Період здійснення:	2016 – 2018 роки			
Орієнтовний обсяг фінансування, тис. грн	2016	2017	2018	Разом
	8 300,0	500,0	600,0	9 400,0
Джерела фінансування	бюджет міста Києва, ДФРР			
Ключові учасники реалізації проектної ідеї	Супровід і управління проектом здійснюють апарат виконавчого органу Київської міської ради (Київської міської державної адміністрації), КП «Головний інформаційно-обчислювальний центр», КП «Інформатика» відповідно до рішення Київської міської ради від 02.07.2015 № 654/1518 «Про затвердження Комплексної міської цільової програми «Електронна столиця» на 2015-2018 роки». Виконавці проекту визначаються відповідно до вимог Закону України «Про здійснення державних закупівель»			
Коментарі	Проект є одним із завдань Комплексної міської цільової програми «Електронна столиця» на 2015-2018 роки, затвердженої рішенням Київської міської ради від 02.07.2015 № 654/1518			

1.5.2 «Створення та впровадження комплексної інформаційно-аналітичної системи управління фінансово-господарською діяльністю в місті Києві»

Номер і назва стратегічної ініціативи (сектору), напрямок зі Стратегії розвитку міста Києва до 2025 року, якому відповідає проектна ідея	Ініціатива 4 «Електронний уряд» Впровадження сучасних технологій міського управління. Інтеграція інформаційних реєстрів			
Назва проектної ідеї	**Створення та впровадження комплексної інформаційно-аналітичної системи управління фінансово-господарською діяльністю в місті Києві**			
Одна або кілька цілей, які будуть досягнуті внаслідок реалізації	Підвищення ефективності міського управління. Поліпшення роботи міського господарства.			
Територія, на яку матиме вплив	місто Київ			
Орієнтовна кількість населення, на яке поширюватиметься проектна ідея	Передбачається, що користуватись комплексною інформаційно-аналітичною системою управління фінансово-господарською діяльністю в м. Києві будуть посадові особи органів влади			
Стислий опис проблеми, яка буде вирішуватися при реалізації	Низький рівень інтеграції систем міського управління. Дублювання функцій у різних підсистемах. Відсутність загальноміського комплексу стандартів, класифікаторів, наборів метаданих тощо			
Очікувані результати	Комплексна інформаційно-аналітична система управління фінансово-господарською діяльністю в м. Києві на основі єдиних підходів до аналізу інформації у розрізі напрямів діяльності: - облік кадрів - розрахунок заробітної плати, - облік основних засобів, - облік договорів, - бухгалтерський та податковий облік			
Ключові заходи	Створення єдиної інформаційної системи управління фінансово-господарською діяльністю в м. Києві. Створення комплексної системи захисту інформації та проведення її державної експертизи			
Період здійснення:	2016 – 2018 роки			
Орієнтовний обсяг фінансування, тис. грн	2016	2017	2018	Разом
	4 500,0	3 000,0	2 000,0	9 500,0
Джерела фінансування	бюджет міста Києва, ДФРР			
Ключові учасники реалізації проектної ідеї	Супровід і управління проектом здійснюють апарат виконавчого органу Київської міської ради (Київської міської державної адміністрації) та КП «Головний інформаційно-обчислювальний центр» відповідно до рішення Київської міської ради від 02.07.2015 № 654/1518 «Про затвердження Комплексної міської цільової програми «Електронна столиця» на 2015-2018 роки». Виконавці проекту визначаються відповідно до вимог Закону України «Про здійснення державних закупівель»			
Коментарі	Проект є одним із завдань Комплексної міської цільової програми «Електронна столиця» на 2015-2018 роки, затвердженої рішенням Київської міської ради від 02.07.2015 № 654/1518			

1.5.3 «Створення інформаційно-аналітичної системи «Управління майновим комплексом територіальної громади міста Києва»

Номер і назва стратегічної ініціативи (сектору), напрямок зі Стратегії розвитку міста Києва до 2025 року, якому відповідає проектна ідея	Ініціатива 4 «Електронний уряд» Впровадження сучасних технологій міського управління. Інтеграція інформаційних реєстрів			
Назва проектної ідеї	**Створення інформаційно-аналітичної системи «Управління майновим комплексом територіальної громади міста Києва»**			
Одна або кілька цілей, які будуть досягнуті внаслідок реалізації	Підвищення ефективності та відкритості міського управління. Збільшення надходжень до міського бюджету			
Територія, на яку матиме вплив	місто Київ			
Орієнтовна кількість населення, на яке поширюватиметься проектна ідея	Передбачається, що користуватись інформаційно-аналітичною системою «Управління майновим комплексом територіальної громади міста Києва» будуть посадові особи органів влади та зацікавлені особи з числа мешканців Києва			
Стислий опис проблеми, яка буде вирішуватися при реалізації	Низький рівень інтеграції систем міського управління. Відсутність прив'язки інформації про об'єкти нерухомості майнового комплексу територіальної громади м. Києва до даних сучасних геоінформаційних систем. Відсутність загальноміського комплексу стандартів, класифікаторів, наборів метаданих тощо			
Очікувані результати	Створення та впровадження інформаційно-аналітичної системи «Управління майном територіальної громади міста Києва», інтегрованої з геоінформаційною системою ArcGis та іншими інформаційними ресурсами міста Києва. Створення мобільного додатку до системи			
Ключові заходи	Створення інформаційно-аналітичної системи «Управління майном територіальної громади міста Києва». Створення інтерфейсу зовнішнього користувача системи. Інтеграція із професійною геоінформаційною системою ArcGis. Закупівля ліцензій ArcGis Desktop. Закупівля серверного обладнання. Закупівля робочих місць фахівців. Навчання фахівців. Інтеграція з іншими інформаційними ресурсами міста Києва. Створення мобільного додатку. Створення комплексної системи захисту інформації та проведення її державної експертизи			
Період здійснення:	2016 – 2018 роки			
Орієнтовний обсяг фінансування, тис. грн	2016	2017	2018	Разом
	6 500,0	1 000,0	500,0	8 000,0
Джерела фінансування	бюджет міста Києва, ДФРР			
Ключові учасники реалізації проектної ідеї	Супровід і управління проектом здійснюють апарат виконавчого органу Київської міської ради (Київської міської державної адміністрації) та КП «Головний інформаційно-обчислювальний центр» відповідно до рішення Київської міської ради від 02.07.2015 № 654/1518 «Про затвердження Комплексної міської цільової програми «Електронна столиця» на 2015-2018 роки». Виконавці проекту визначаються відповідно до вимог Закону України «Про здійснення державних закупівель»			
Коментарі	Проект є одним із завдань Комплексної міської цільової програми «Електронна столиця» на 2015-2018 роки, затвердженої рішенням Київської міської ради від 02.07.2015 № 654/1518			

1.5.4 «Створення програмно-апаратної платформи для надання електронних послуг»

Номер і назва стратегічної ініціативи (сектору), напрямок зі Стратегії розвитку міста Києва до 2025 року, якому відповідає проектна ідея	Ініціатива 4 «Електронний уряд» Впровадження сучасних технологій міського управління. Система обслуговування громадян і бізнесу			
Назва проектної ідеї	**Створення програмно-апаратної платформи для надання електронних послуг**			
Одна або кілька цілей, які будуть досягнуті внаслідок реалізації	Створення сприятливих умов для підприємницької діяльності та підвищення конкурентоспроможності підприємств міста. Підвищення ефективності та відкритості міського управління			
Територія, на яку матиме вплив	місто Київ			
Орієнтовна кількість населення, на яке поширюватиметься проектна ідея	Передбачається, що користуватись програмно-апаратною платформою для надання електронних послуг буде все доросле населення Києва (2,1 млн. мешканців)			
Стислий опис проблеми, яка буде вирішуватися при реалізації	Низький рівень забезпечення населення столиці електронними послугами, низька якість адміністративних послуг, наявність проявів корупції			
Очікувані результати	Створення програмно-апаратної платформи з відкритими інтерфейсами обміну даними для забезпечення надання електронних послуг населенню м. Києва в електронному вигляді і використання при цьому Smart-сервісів для громадян (електронна черга, статус документа на кожному етапі його проходження, онлайн-консультації тощо)			
Ключові заходи	Розробка програмного забезпечення для надання електронних послуг. Розгортання та супровід програмно-апаратної платформи. Створення комплексної системи захисту інформації та проведення її державної експертизи			
Період здійснення:	2016 – 2018 роки			
Орієнтовний обсяг фінансування, тис. грн	2016	2017	2018	Разом
	3 200,0	1 100,0	600,0	4 900,0
Джерела фінансування	бюджет міста Києва, ДФРР			
Ключові учасники реалізації проектної ідеї	Супровід і управління проектом здійснює апарат виконавчого органу Київської міської ради (Київської міської державної адміністрації) відповідно до рішення Київської міської ради від 02.07.2015 № 654/1518 «Про затвердження Комплексної міської цільової програми «Електронна столиця» на 2015-2018 роки». Виконавці проекту визначаються відповідно до вимог Закону України «Про здійснення державних закупівель»			
	Проект є одним із завдань Комплексної міської цільової програми «Електронна столиця» на 2015-2018 роки, затвердженої рішенням Київської міської ради від 02.07.2015 № 654/1518			
Коментарі	Створення програмно-апаратної платформи для надання електронних послуг			

1.5.5 «Створення інформаційно-аналітичної системи «Електронна медицина»

Номер і назва стратегічної ініціативи (сектору), напрямок зі Стратегії розвитку міста Києва до 2025 року, якому відповідає проектна ідея	Ініціатива 4 «Електронний уряд» Впровадження сучасних технологій міського управління Система обслуговування громадян і бізнесу			
Назва проектної ідеї	**Створення інформаційно-аналітичної системи «Електронна медицина»**			
Одна або кілька цілей, які будуть досягнуті внаслідок реалізації	Підвищення рівня і якості життя громадян міста Києва			
Територія, на яку матиме вплив	місто Київ			
Орієнтовна кількість населення, на яке поширюватиметься проектна ідея	Населення міста Києва			
Стислий опис проблеми, яка буде вирішуватися при реалізації	Низький рівень використання інформаційно-комунікаційних технологій у сфері медичного обслуговування населення міста Києва			
Очікувані результати	Інформаційно-аналітична система «Електронна медицина» із реалізацією функціонування підсистем: - електронного рецепта, - електронної медичної картки, - електронної реєстрації, - організації електронного обігу медичної та статистичної інформації тощо. Створений мобільний додаток			
Ключові заходи	Створення інформаційно-аналітичної системи (ІАС) «Електронна медицина». Супроводження та технологічне обслуговування ІАС. Будівництво телекомунікаційної мережі. Закупівля технічних засобів. Створення мобільного додатка. Створення комплексної системи захисту інформації та проведення її державної експертизи			
Період здійснення:	2016 – 2018 роки			
Орієнтовний обсяг фінансування, тис. грн	2016	2017	2018	Разом
	10 000,0	5 000,0	3 000,0	18 000,0
Джерела фінансування	бюджет м. Києва, ДФРР			
Ключові учасники реалізації проектної ідеї	Супровід і управління проектом здійснюють апарат виконавчого органу Київської міської ради (Київської міської державної адміністрації) та КП «Головний інформаційно-обчислювальний центр" відповідно до рішення Київської міської ради від 02.07.2015 № 654/1518 «Про затвердження Комплексної міської цільової програми «Електронна столиця» на 2015-2018 роки». Виконавці проекту визначаються відповідно до вимог Закону України «Про здійснення державних закупівель»			
Коментарі	Проект є одним із завдань Комплексної міської цільової програми «Електронна столиця» на 2015-2018 роки, затвердженої рішенням Київської міської ради від 02.07.2015 № 654/1518			

1.5.6 «Створення інформаційно-телекомунікаційної системи «Цифрова освіта»

Номер і назва стратегічної ініціативи (сектору), напрямок зі Стратегії розвитку міста Києва до 2025 року, якому відповідає проектна ідея	Ініціатива 4 «Електронний уряд» Впровадження сучасних технологій міського управління Система обслуговування громадян і бізнесу			
Назва проектної ідеї	**Створення інформаційно-телекомунікаційної системи «Цифрова освіта»**			
Одна або кілька цілей, які будуть досягнуті внаслідок реалізації	Підвищення рівня і якості життя громадян міста Києва. Підвищення ефективності та відкритості міського управління.			
Територія, на яку матиме вплив	місто Київ			
Орієнтовна кількість населення, на яке поширюватиметься проектна ідея	населення міста Києва			
Стислий опис проблеми, яка буде вирішуватися при реалізації	Низький рівень впровадження інформаційних технологій в сфері освіти			
Очікувані результати	Єдине управлінське інформаційно-аналітичне середовище столиці в галузі освіти: - автоматизація збирання, оброблення, зберігання, використання та відображення інформації про освітні заклади міста із застосуванням інтегрованої бази даних; - широке впровадження в процес управління новітніх інформаційно-комунікаційних технологій, інтенсифікація управлінської діяльності, вдосконалення контролю за адміністративною, господарською, навчально-виховною діяльністю закладів освіти з боку управлінь освіти районів міста та Департаменту освіти і науки, молоді та спорту; - забезпечення органів управління освітою актуальною інформацією про навчальні заклади, впорядкування обліку й обробки інформації, вдосконалення системи ведення документації та зменшення паперових інформаційних потоків; - забезпечення обміну інформацією з іншими діючими державними інформаційними системами в галузі освіти та базами даних загальноосвітніх навчальних закладів. Впровадження сучасних інформаційних технологій в освітній процес. Модернізована система запису дітей до дошкільних навчальних закладів, інтегрована до Єдиного веб-порталу Київської міської державної адміністрації			
Ключові заходи	Розробка програмних засобів інформаційно-телекомунікаційної системи «Цифрова освіта». Розробка програмних засобів для інтеграції з Єдиним веб-порталом виконавчого органу Київської міської ради (Київської міської державної адміністрації) Створення комплексної системи захисту інформації та проведення її державної експертизи			
Період здійснення:	2016 – 2018 роки			
Орієнтовний обсяг фінансування, тис. грн	2016	2017	2018	Разом
	9700,0	200,0	100,0	10000,0
Джерела фінансування	бюджет міста Києва, ДФРР			
Ключові учасники реалізації проектної ідеї	Супровід і управління проектом здійснюється апаратом виконавчого органу Київської міської ради (Київської міської державної адміністрації)			
Коментарі	Проект є одним із завдань Комплексної міської цільової			

	програми «Електронна столиця» на 2015-2018 роки, затвердженої рішенням Київської міської ради від 02.07.2015 №654/1518

1.5.7 «Розробка та впровадження системи оповіщення надзвичайних ситуацій»

Номер і назва стратегічної ініціативи (сектору), напрямок зі Стратегії розвитку міста Києва до 2025 року, якому відповідає проектна ідея	Ініціатива 4 «Електронний уряд». Впровадження сучасних технологій міського управління. Система обслуговування громадян і бізнесу			
Назва проектної ідеї	**Розробка та впровадження системи оповіщення надзвичайних ситуацій**			
Одна або кілька цілей, які будуть досягнуті внаслідок реалізації	Підвищення рівня і якості життя громадян м. Києва. Розвиток демократичних інститутів. Підвищення ефективності та відкритості міського управління. Поліпшення роботи міського господарства та екології міста			
Територія, на яку матиме вплив	місто Київ			
Орієнтовна кількість населення, на яке поширюватиметься проектна ідея	Населення міста Києва			
Стислий опис проблеми, яка буде вирішуватися при реалізації	Низький рівень впровадження інформаційно-комунікаційних технологій в сфері безпеки населення при надзвичайних ситуаціях			
Очікувані результати	Система оповіщення населення міста у разі надзвичайних ситуацій для оперативного реагування та запобігання масових занепокоєнь. Створення комплексної системи захисту інформації та проведення її державної експертизи			
Ключові заходи	Впровадження системи оповіщення населення Створення комплексної системи захисту інформації та проведення її державної експертизи			
Період здійснення:	2016 – 2018 роки			
Орієнтовний обсяг фінансування, тис. грн	2016	2017	2018	Разом
	3 000,0	1 000,0	1 400,0	5 400,0
Джерела фінансування	бюджет міста Києва, ДФРР			
Ключові учасники реалізації проектної ідеї	Супровід і управління проектом здійснюється апаратом виконавчого органу Київської міської ради (Київської міської державної адміністрації) та спеціалізоване комунальне підприємство «Київтелесервіс»			
Коментарі	Проект є одним із завдань Комплексної міської цільової програми «Електронна столиця» на 2015-2018 роки, затвердженої рішенням Київської міської ради від 02.07.2015 № 654/1518			

1.5.8 «Створення програмно-апаратної платформи «Електронне паркування»

Номер і назва стратегічної ініціативи (сектору), напрямок зі Стратегії розвитку міста Києва до 2025 року, якому відповідає проектна ідея	Ініціатива 4 «Електронний уряд» Впровадження сучасних технологій міського управління. Інтеграція функцій та служб міста			
Назва проектної ідеї	**Створення програмно-апаратної платформи «Електронне паркування»**			
Одна або кілька цілей, які будуть досягнуті внаслідок реалізації	Підвищення рівня і якості життя громадян міста Києва Поліпшення роботи міського господарства та екологічного стану міста			
Територія, на яку матиме вплив	місто Київ			
Орієнтовна кількість населення, на яке поширюватиметься проектна ідея	Проектна ідея поширюється на все населення міста			
Стислий опис проблеми, яка буде вирішуватися при реалізації	Низький рівень наявної паркувальної інфраструктури міста, низька якість послуг з паркування автотранспорту, відсутність умов для зручних і доступних безготівкових способів оплати (мобільне паркування, платіжні картки, абонементи), непрозорість готівкових розрахунків та неможливість контролю за оплатою і надходженням коштів до бюджету міста			
Очікувані результати	Створення та впровадження програмно-апаратної платформи «Електронне паркування» забезпечить функціонування системи оплати за паркування, адміністрування, контролю за дотриманням правил паркування, формування звітності			
Ключові заходи	Розробка та впровадження автоматизованої системи контролю за використанням міських паркувальних місць. Створення, розгортання та супровід програмно-апаратної платформи з відкритими інтерфейсами обміну даними для забезпечення управління електронним паркуванням. Створення комплексної системи захисту інформації та проведення її державної експертизи			
Період здійснення:	2016 – 2018 роки			
Орієнтовний обсяг фінансування, тис. грн	2016	2017	2018	Разом
	2 000,0	1 000,0	900,0	3 900,0
Джерела фінансування	бюджет міста Києва, ДФРР			
Ключові учасники реалізації проектної ідеї	Супровід і управління проектом здійснюють апарат виконавчого органу Київської міської ради (Київської міської державної адміністрації), Департамент транспортної інфраструктури, КП «Київтранспарксервіс», спеціалізоване комунальне підприємство «Київтелесервіс»			

1.6.1 «Створення офісів розвитку міських та локальних проектів»

Номер і назва стратегічної ініціативи (сектору), напрямок зі Стратегії розвитку міста Києва до 2025 року, якому відповідає проектна ідея	Ініціатива 8 «Центр поруч з домом» Розвиток поліцентричності, створення нових міських центів			
Назва проектної ідеї	**Створення офісів розвитку міських та локальних проектів**			
Одна або кілька цілей, які будуть досягнуті внаслідок реалізації	Заходи з децентралізації повноважень органів міської влади мають максимально включати участь громадськості в прийнятті рішень в місті, що стосується просторового розвитку. Налагоджена взаємодія громадськості, фахівців, локальних бізнесменів та міської влади; командна робота в покращанні міста			
Територія, на яку матиме вплив	місто Київ			
Орієнтовна кількість населення, на яке поширюватиметься проектна ідея	1 500 000 мешканців			
Стислий опис проблеми, яка буде вирішуватися при реалізації	Відсутність можливості реалізації потреб та інтересів населення ре валентних розвитку міста. Офіси розвитку міських та локальних проектів допоможуть врегулювати невисокі показники ефективності районів лівобережжя та віддалених від центру правобережних			
Очікувані результати	Моделі існування офісів розвитку проектів 5 офісів розвитку міських та локальних проектів Активна участь громадськості, що забезпечить приймати оптимальні рішення, знизити напругу в суспільстві, дозволить активніше впроваджувати демократичні принципи співіснування в місті			
Ключові заходи	Розробка організаційно-правової моделі існування офісів розвитку Розробка фінансово-економічної моделі існування офісів розвитку Створення офісів розвитку міських та локальних проектів на місцях			
Період здійснення:	2016 - 2018 роки			
Орієнтовний обсяг фінансування, тис. грн	2016	2017	2018	Разом
	-	750,0	750,0	1 500,0
Джерела фінансування	Кошти інвесторів			
Ключові учасники реалізації проектної ідеї	Департамент містобудування та архітектури виконавчого органу Київської міської ради (Київської міської державної адміністрації), КП «Київський міський центр розвитку міського середовища»			
Коментарі				

Проектні ідеї Програми 2
«Програма підвищення комфорту життя»

2.1.1 «Реконструкція дюкерних переходів через р. Дніпро»

Номер і назва стратегічної ініціативи (сектору), напрямок зі Стратегії розвитку міста Києва до 2025 року, якому відповідає проектна ідея	Ініціатива 1 «Першокласна інфраструктура» в частині житлово-комунального господарства Модернізація водоканалізаційного господарства та реконструкція очисних потужностей			
Назва проектної ідеї	**Реконструкція дюкерних переходів через р. Дніпро**			
Одна або кілька цілей, які будуть досягнуті внаслідок реалізації	1. Упередження можливої екологічної катастрофи, пов'язаної з виливом стічних вод у акваторію р. Дніпро 2. Запобігання можливим аваріям			
Територія, на яку матиме вплив	Територія правобережної частини міста - у разі аварійної ситуації виникає необхідність відключення водопостачання правобережної частини м. Києва з метою зменшення кількості стоків; територія частини України, що розташована нижче Києва по течії р. Дніпро - у разі можливої екологічної катастрофи, пов'язаної з виливом стічних вод у акваторію р. Дніпро			
Орієнтовна кількість населення, на яке поширюватиметься проектна ідея	1 000 000 мешканців			
Стислий опис проблеми, яка буде вирішуватися при реалізації	За діючою схемою каналізування міста та передмість Києва стічні води з правобережної частини міста на лівий берег, де розташовано очисні споруди, подаються по дюкерам. Дюкерні переходи – це сталеві трубопроводи, що прокладені дном річки та засипані зверху шаром щебню товщиною 1–1,5 м. Через тривалий термін експлуатації та агресивне середовище труби ушкоджуються ерозією. Зважаючи на це, виникла нагальна проблема реконструкції, орієнтовна вартість якої складає 774 932,2 тис. грн. Проектні роботи заплановано розпочати 2016 року. Завершення будівництва при сталому фінансуванні заплановано на 2021 рік.			
Очікувані результати	Забезпечення надійності функціонування систем водовідведення			
Ключові заходи	Реконструкція дюкерних переходів			
Період здійснення:	2016 – 2021 роки			
Орієнтовний обсяг фінансування, тис. грн.	2016	2017	2018	Разом
	70 377,7	65 622,9	151 290,5	287 291,1
Джерела фінансування	бюджет міста Києва			
Ключові учасники реалізації проектної ідеї	Департамент житлово-комунальної інфраструктури виконавчого органу Київської міської ради (Київської міської державної адміністрації), ПАТ «АК «Київводоканал»			
Коментарі	Реалізація проектної ідеї покращить якість та безпечність проживання як в місті Києві, так і в інших населених пунктах, розташованих впродовж русла річки Дніпро, населення яких споживає дніпровську воду			

2.1.2 «Будівництво Другої нитки Головного міського каналізаційного колектора в місті Києві»

Номер і назва стратегічної ініціативи (сектору), напрямок зі Стратегії розвитку міста Києва до 2025 року, якому відповідає проектна ідея	Ініціатива 1 «Першокласна інфраструктура» в частині житлово-комунального господарства Модернізація водоканалізаційного господарства та реконструкція очисних потужностей			
Назва проектної ідеї	**Будівництво Другої нитки Головного міського каналізаційного колектора в місті Києві**			
Одна або кілька цілей, які будуть досягнуті внаслідок реалізації	1. Упередження можливої екологічної катастрофи, неможливість каналізування всієї правобережної частини м. Києва. 2. Можливість огляду та реконструкції першої нитки Головного міського каналізаційного колектору 3. Запобігання можливим аваріям на Головному міському каналізаційному колекторі			
Територія, на яку матиме вплив	Територія правобережної частини міста Києва			
Орієнтовна кількість населення, на яку поширюватиметься проектна ідея	1 000 000 мешканців			
Стислий опис проблеми, яка буде вирішуватися при реалізації	Відсутній дублюючий колектор, який може пропускати стічні води Головного міського каналізаційного колектора. Через тривалий термін експлуатації Головного міського каналізаційного колектора стінки колектора ушкоджено ерозією. Однак, через те, що його побудовано в одну нитку, його неможливо відключити на тривалий час та виконати ремонтні роботи. Будівництво Другої нитки Головного міського каналізаційного колектора технічно дозволить здійснити перенаправлення потоку стічних вод з першої нитки.			
Очікувані результати	Стале забезпечення мешканців правобережної частини міста Києва (4 райони) послугами водовідведення та покращення екологічного стану навколишнього природного середовища			
Ключові заходи	Будівництво підземного каналізаційного колектора			
Період здійснення:	2016 – 2017 роки			
Орієнтовний обсяг фінансування, тис. грн.	2016	2017	2018	Разом
	295 131,5	247 816,2	-	542 947,7
Джерела фінансування	ДФРР, бюджет міста Києва			
Ключові учасники реалізації проектної ідеї	Департамент житлово-комунальної інфраструктури виконавчого органу Київської міської ради (Київської міської державної адміністрації), ПАТ «АК «Київводоканал»			
Коментарі	Реалізація проектної ідеї забезпечить сталу роботу водо-каналізаційного господарства міста Києва та збільшення його потужностей			

2.1.3 «Реконструкція та технічне переоснащення полігону твердих побутових відходів № 5 в с. Підгірці Обухівського району Київської області»

Номер і назва стратегічної ініціативи (сектору), напрямок зі Стратегії розвитку міста Києва до 2025 року, якому відповідає проектна ідея	Ініціатива 1 «Першокласна інфраструктура» в частині житлово-комунального господарства Сектор 4 «Екологія та безпека довкілля» Підвищення рівня екологічної безпеки міста			
Назва проектної ідеї	**Реконструкція та технічне переоснащення полігону твердих побутових відходів № 5 в с. Підгірці Обухівського району Київської області**			
Одна або кілька цілей, які будуть досягнуті внаслідок реалізації	1. Збільшення стійкості та висоти дамб обвалування полігону. 2. Збільшення проектної потужності полігону. 3. Зменшення негативного впливу фільтрату на ґрунтові води.			
Територія, на яку матиме вплив	Територія м. Києва, а також територія с. Підгірці Обухівського району Київської області			
Орієнтовна кількість населення, на яке поширюватиметься проектна ідея	3 000 000 мешканців			
Стислий опис проблеми, яка буде вирішуватися при реалізації	Полігон твердих побутових відходів № 5 в с. Підгірці Обухівського району Київської області - полігон м. Києва, де здійснюється захоронення до 50 % утворених в місті Києві твердих побутових відходів. Проектом «Реконструкція та технічне переоснащення полігону твердих побутових відходів № 5 в с. Підгірці Обухівського району Київської області» передбачено нарощування дамб, будівництво насосної станції, відновлення та будівництво нових систем дренажу фільтраційних вод з карт, відновлення роботи очисних споруд, ремонт та будівництво доріг по периметру полігону			
Очікувані результати	Поліпшення екологічного і санітарного стану полігону			
Ключові заходи	Нарощування дамб; будівництво насосної станції; відновлення та будівництво нових систем дренажу фільтраційних вод з карт; відновлення роботи очисних споруд; ремонт та будівництво доріг по периметру полігону			
Період здійснення:	2016 – 2017 роки			
Орієнтовний обсяг фінансування, тис. грн.	2016	2017	2018	Разом
	13 000,0	28 992,4	-	41 992,4
Джерела фінансування	бюджет міста Києва			
Ключові учасники реалізації проектної ідеї	Департамент житлово-комунальної інфраструктури виконавчого органу Київської міської ради (Київської міської державної адміністрації), ПрАТ «Київспецтранс», КП «Дирекція з капітального будівництва та реконструкції «Київбудреконструкція»			
Коментарі	Реалізація проектної ідеї покращить якість та безпечність проживання у м. Києві та на прилеглих до полігону територіях			

2.1.4 «Перша черга будівництва споруд артезіанського водопостачання житлового масиву Осокорки-Північні»

Номер і назва стратегічної ініціативи (сектору), напрямок зі Стратегії розвитку міста Києва до 2025 року, якому відповідає проектна ідея	Ініціатива 1 «Першокласна інфраструктура» в частині житлово-комунального господарства Модернізація водоканалізаційного господарства та реконструкція очисних споруд			
Назва проектної ідеї	**Перша черга будівництва споруд артезіанського водопостачання житлового масиву Осокорки-Північні**			
Одна або кілька цілей, які будуть досягнуті внаслідок реалізації	Забезпечення необхідної кількості питної води високої якості житлового масиву Осокорки-Північні міста Києва			
Територія, на яку матиме вплив	Житловий масив Осокорки-Північні; мікрорайони Позняки, Березняки, Харківський та Стара Дарниця міста Києва			
Орієнтовна кількість населення, на яке поширюватиметься проектна ідея	1 900 000 мешканців			
Стислий опис проблеми, яка буде вирішуватися при реалізації	Будівництво цього об'єкта є стратегічно важливим для м. Києва; відсутність належного водопостачання лівобережної частини міста приводить до незадовільного водопостачання не тільки новобудов мікрорайонів Осокорки та Позняки, а й раніше побудованих мікрорайонів, таких як: Березняки, Харківський, Стара Дарниця; для водопостачання нової забудови лівобережної частини міста згідно з проектом забудови житлових масивів Осокорки, Позняки, розроблених ПАТ «Київпроект», водопостачання житлового масиву Осокорки та частково Харківського масиву має здійснюватись від комплексу споруд артезіанського водопостачання Осокорки – Північні			
Очікувані результати	Забезпечення населення житлового масиву Осокорки-Північні міста Києва питною водою належної якості; покращення питного водопостачання мікрорайонів Позняки, Березняки, Харківський та Стара Дарниця міста Києва			
Ключові заходи	Будівництво водогонів			
Період здійснення:	*Буде визначено*			
Орієнтовний обсяг фінансування, тис. грн.	2016	2017	2018	Разом
	1 000,0	*Буде визначено*	*Буде визначено*	*Буде визначено скоригованим проектом*
Джерела фінансування	бюджет міста Києва			
Ключові учасники реалізації проектної ідеї	Департамент житлово-комунальної інфраструктури виконавчого органу Київської міської ради (Київської міської державної адміністрації), КП «Дирекція з капітального будівництва та реконструкції «Київбудреконструкція»			
Коментарі	Реалізація проектної ідеї збільшить потужність водогонів; сприятиме розвитку системи питного водопостачання			

2.1.5 «Будівництво системи хімічного очищення димових газів на філіалі «Завод «Енергія» ПАТ «КИЇВЕНЕРГО»

Номер і назва стратегічної ініціативи (сектору), напрямок зі Стратегії розвитку міста Києва до 2025 року, якому відповідає проектна ідея	Ініціатива 1 «Першокласна інфраструктура» в частині житлово-комунального господарства Модернізація енергетичного господарства			
Назва проектної ідеї	**Будівництво системи хімічного очищення димових газів на філіалі «Завод «Енергія» ПАТ «КИЇВЕНЕРГО»**			
Одна або кілька цілей, які будуть досягнуті внаслідок реалізації	1. Зменшення кількості шкідливих речовин, що викидаються у повітря при спалюванні сміття. 2. Зменшення шкідливого впливу на здоров'я мешканців Дарницького району м. Києва. 3. Більш комфортні умови проживання в Дарницькому районі міста Києва			
Територія, на яку матиме вплив	Територія Дарницького району міста Києва			
Орієнтовна кількість населення, на яке поширюватиметься проектна ідея	360 500 мешканців			
Стислий опис проблеми, яка буде вирішуватися при реалізації	Досягнення Європейських норм концентрації забруднюючих речовин та забезпечення захисту навколишнього природного середовища та населення			
Очікувані результати	Поліпшення екологічного стану м. Києва за рахунок впровадження системи хімічного очищення димових газів, що дозволить зменшити обсяги викидів у повітря шкідливих речовин (окислів азоту; сірчистих, хлористих та фтористих з'єднань; парів тяжких металів; золи і твердих частин) при спалюванні твердих побутових відходів на заводі			
Ключові заходи	Будівництво системи хімічного очищення димових газів			
Період здійснення:	2016 – 2017 роки			
Орієнтовний обсяг фінансування, тис. грн.	2016	2017	2018	Разом
	156 015,0	*Буде визначено*	*Буде визначено*	*Буде визначено скоригованим проектом*
Джерела фінансування	кошти інвесторів, бюджет міста Києва			
Ключові учасники реалізації проектної ідеї	Департамент житлово-комунальної інфраструктури виконавчого органу Київської міської ради (Київської міської державної адміністрації), КП «Дирекція з капітального будівництва та реконструкції «Київбудреконструкція»			
Коментарі	Реалізація проектної ідеї зменшить шкідливі викиди у Дарницькому районі м. Києва, поліпшить екологічний стан			

2.1.6 «Встановлення турбоагрегату для вироблення електроенергії та видачі теплової й електричної енергії в міські мережі та заміною котлоагрегатів на філіалі «Завод «Енергія» ПАТ «КИЇВЕНЕРГО»

Номер і назва стратегічної ініціативи (сектору), напрямок зі Стратегії розвитку міста Києва до 2025 року, якому відповідає проектна ідея	Ініціатива 1 «Першокласна інфраструктура» в частині житлово-комунального господарства Модернізація енергетичного господарства			
Назва проектної ідеї	**Встановлення турбоагрегату для вироблення електроенергії та видачі теплової й електричної енергії в міські мережі та заміною котлоагрегатів на філіалі «Завод «Енергія» ПАТ «КИЇВЕНЕРГО»**			
Одна або кілька цілей, які будуть досягнуті внаслідок реалізації	1. Додаткове надходження теплової енергії у теплові мережі району під час опалювального періоду 2. Додаткове надходження електричної енергії у мережі міста. 3. Утилізація твердих побутових відходів 400 тон на добу 4. Зменшення навантаження на полігон твердих побутових відходів			
Територія, на яку матиме вплив	Територія Дарницького району міста Києва			
Орієнтовна кількість населення, на яке поширюватиметься проектна ідея	360 500 мешканців			
Стислий опис проблеми, яка буде вирішуватися при реалізації	Отримання теплової та електричної енергії для населення			
Очікувані результати	Додаткове надходження теплової та електричної енергії			
Ключові заходи	Встановлення турбоагрегату			
Період здійснення:	2016 – 2018 роки			
Орієнтовний обсяг фінансування, тис. грн.	2016	2017	2018	Разом
	Буде визначено	Буде визначено	Буде визначено	Буде визначено
Джерела фінансування	Кошти інвесторів			
Ключові учасники реалізації проектної ідеї	ПАТ «КИЇВЕНЕРГО»			
Коментарі	Реалізація проектної ідеї знизить вартість теплової та електричної енергії для приєднаних споживачів			

2.2.1 «Будівництво Подільсько-Вигурівської лінії Київського метрополітену»

Номер і назва стратегічної ініціативи (сектору) , напрямок зі Стратегії розвитку міста Києва до 2025 року, якому відповідає проектна ідея	Ініціатива 1 «Першокласна інфраструктура» в частині транспортної інфраструктури Модернізація транспортної інфраструктури			
Назва проектної ідеї	**Будівництво Подільсько-Вигурівської лінії Київського метрополітену**			
Одна або кілька цілей, які будуть досягнуті внаслідок реалізації	Будівництво лінії дозволить організувати перевезення пасажирів з житлового масиву Троєщина до діючих станцій метрополітену, частково вирішити транспорту проблему, понизити рівень соціальної напруги та зробити «спальний» район більш привабливим для проживання			
Територія, на яку матиме вплив	Подільський та Деснянський райони міста Києва			
Орієнтовна кількість населення, на яке поширюватиметься проектна ідея	500,0 тис. чоловік			
Стислий опис проблеми, яка буде вирішуватися при реалізації	Подальша інтенсивна забудова в першу чергу житлового масиву Троєщини без вирішення проблеми транспорту призведе до транспортного колапсу. Проблема пасажирського транспорту на зазначених житлових масивах може бути вирішена лише спорудженням Подільсько-Вигурівської лінії метрополітену. Орієнтовна вартість спорудження дільниці 31 550,0 млн грн.			
Очікувані результати	Будівництво лінії доповнює існуючу радіальну схему метрополітену, перетинаючи дві діючі лінії і розширюючи таким чином систему пересадочних вузлів. Ця лінія метрополітену забезпечить комфортне транспортне обслуговування близько 500,0 тис. мешканців декількох районів міста. В зоні її впливу розташовані житлові масиви лівобережжя: Троєщина, Лісовий, Воскресенка, Райдужний, майбутня житлова забудова Русанівських садів. Лінія дозволить суттєво поліпшити транспортну інфраструктуру м. Києва, перерозподілити пасажиропотоки, розвантажити станції метрополітену в центрі міста			
Ключові заходи	Повне та ритмічне фінансування в запланованих обсягах			
Період здійснення:	січень 2016 р. – грудень 2022 р.			
Орієнтовний обсяг фінансування, тис. грн	2016	2017	2018	Разом
	635 000,0	540 000,0	2 692 000,0	3 867 000,0
Джерела фінансування	бюджет міста Києва, власні кошти, інші джерела			
Ключові учасники реалізації проектної ідеї	Департамент транспортної інфраструктури виконавчого органу Київської міської ради (Київської міської державної адміністрації), КП «Київський метрополітен»			
Коментарі				

2.2.2 «Придбання вагонів метрополітену»

Номер і назва стратегічної ініціативи (сектору) , напрямок зі Стратегії розвитку міста Києва до 2025 року, якому відповідає проектна ідея	Ініціатива 1 «Першокласна інфраструктура» в частині транспортної інфраструктури Модернізація транспортної інфраструктури			
Назва проектної ідеї	**Придбання вагонів метрополітену**			
Одна або кілька цілей, які будуть досягнуті внаслідок реалізації	Забезпечення потреб м. Києва у перевезеннях пасажирів метрополітеном, організації сталої та безпечної його роботи			
Територія, на яку матиме вплив	місто Київ			
Орієнтовна кількість населення, на яке поширюватиметься проектна ідея	Щоденно перевозиться близько 700 тис. чоловік			
Стислий опис проблеми, яка буде вирішуватися при реалізації	Інвентарний парк вагонів метрополітену на даний час не забезпечує необхідні інтервали руху поїздів та потребує оновлення у зв'язку із закінченням їх терміну експлуатації. Необхідне придбання 709 вагонів для забезпечення потреб метрополітену, з них: – 62 для забезпечення інтервалу руху поїздів на Сирецько-Печерській лінії; – 276 на заміну вагонів, які вичерпали встановлений термін експлуатації; – 371 для введення нових дільниць метрополітену. Орієнтовна вартість придбання вагонів 14 959,9 млн грн.			
Очікувані результати	Покращення безпеки, культури обслуговування та комфортності перевезень пасажирів. Придбання сучасного рухомого складу з асинхронним тяговим приводом, зменшення споживання електричної енергії до 40 відсотків.			
Ключові заходи	Повне та ритмічне фінансування в запланованих обсягах			
Період здійснення:	лютий 2017 р. – грудень 2025 р.			
Орієнтовний обсяг фінансування, тис. грн	2016	2017	2018	Разом
	295 400,0	1 012 800,0	-	1 308 200,0
Джерела фінансування	бюджет міста Києва, інші джерела			
Ключові учасники реалізації проектної ідеї	Департамент транспортної інфраструктури виконавчого органу Київської міської ради (Київської міської державної адміністрації), КП «Київський метрополітен»			
Коментарі				

2.2.3 Капітальне будівництво та модернізація Київського метрополітену

Номер і назва стратегічної ініціативи (сектору) , напрямок зі Стратегії розвитку міста Києва до 2025 року, якому відповідає проектна ідея	Ініціатива 1 «Першокласна інфраструктура» в частині транспортної інфраструктури Модернізація транспортної інфраструктури			
Назва проектної ідеї	**Капітальне будівництво та модернізація Київського метрополітену**			
Одна або кілька цілей, які будуть досягнуті внаслідок реалізації	Спорудження входів на станціях метрополітену, хімічне закріплення ґрунтів на окремих ділянках, реконструкція системи автоматичної пожежної сигналізації на об'єктах метрополітену, продовження ліній метрополітену.			
Територія, на яку матиме вплив	місто Київ			
Орієнтовна кількість населення, на яке поширюватиметься проектна ідея	Щоденно перевозиться близько 700 тис. чоловік			
Стислий опис проблеми, яка буде вирішуватися при реалізації	Забезпечення безпеки пасажирів, впровадження заходів з попередження осідань та деформацій тунелів, підвищення безпеки перевезення пасажирів на лініях метрополітену.			
Очікувані результати	Істотне поліпшення безпеки та культури обслуговування пасажирів, попередження осідань та деформацій тунелів, підвищення рівня безпеки перевезень пасажирів лініях метрополітену, поліпшення транспортного обслуговування мешканців районів та прилеглих до них територій.			
Ключові заходи	Повне та ритмічне фінансування в запланованих обсягах.			
Період здійснення:	лютий 2016 р. – грудень 2025 р.			
Орієнтовний обсяг фінансування, тис. грн	2016	2017	2018	Разом
	536 245,1	1 390 000,0	2 250 760,0	4 177 005,1
Джерела фінансування	бюджет міста Києва, власні кошти, інші джерела			
Ключові учасники реалізації проектної ідеї	Департамент транспортної інфраструктури виконавчого органу Київської міської ради (Київської міської державної адміністрації), КП «Київський метрополітен»			
Коментарі				

2.2.4 Будівництво та реконструкція вулично-дорожньої мережі

Номер і назва стратегічної ініціативи (сектору) , напрямок зі Стратегії розвитку міста Києва до 2025 року, якому відповідає проектна ідея	Ініціатива 1 «Першокласна інфраструктура» в частині транспортної інфраструктури Модернізація транспортної інфраструктури			
Назва проектної ідеї	**Будівництво та реконструкція вулично-дорожньої мережі**			
Одна або кілька цілей, які будуть досягнуті внаслідок реалізації	Поліпшення технічного стану тротуарів, доріг, розв'язок, мостів, шляхопроводів, забезпечення безперебійного руху транспорту, поліпшення обслуговування населення громадським транспортом, поліпшення екологічного стану за рахунок ліквідації заторів. Приведення покриття проїзної частини та тротуарів до нормативних вимог та забезпечення безпечного та комфортного руху транспорту та пішоходів.			
Територія, на яку матиме вплив	місто Київ			
Орієнтовна кількість населення, на яке поширюватиметься проектна ідея	Населення міста Києва			
Стислий опис проблеми, яка буде вирішуватися при реалізації	Незадовільний стан покриття проїзної частини та тротуарів, низька пропускна спроможність вулично-дорожньої мережі, завантаженість центральної частини міста. Велика кількість великогабаритного та транзитного транспорту на вулицях міста Києва.			
Очікувані результати	Зменшення навантаження великогабаритного та транзитного транспорту на вулично-дорожню мережу та збільшення її пропускної спроможності. Забезпечення безперебійного руху транспорту, поліпшення технічного стану проїзної частини та тротуарів.			
Ключові заходи	Будівництво та реконструкція доріг, розв'язок, мостів (в тому числі будівництво Подільського мостового переходу через р.Дніпро), шляхопроводів, підземних та надземних пішохідних переходів. Влаштування транспортних розв'язок в різних рівнях, розширення проїзної частини шляхопроводів, влаштування асфальтобетонного покриття та гідроізоляції із застосуванням новітніх технологій, покращення безпеки дорожнього руху за рахунок встановлення направляючої пішохідної огорожі, благоустрій та озеленення прилеглих територій.			
Період здійснення:	лютий 2016 р. – грудень 2018 р.			
Орієнтовний обсяг фінансування, тис. грн	2016	2017	2018	Разом
	2 133 900,0	2 095 100,0	2 093 600,0	6 322 600,0
Джерела фінансування	бюджет міста Києва, інші джерела			
Ключові учасники реалізації проектної ідеї	Департамент транспортної інфраструктури виконавчого органу Київської міської ради (Київської міської державної адміністрації), комунальна корпорація «Київавтодор»			
Коментарі				

2.2.5 Модернізації системи освітлення міста Києва у 2016-2018 роках

Номер і назва стратегічної ініціативи (сектору), напрямок зі Стратегії розвитку міста Києва до 2025 року, якому відповідає проектна ідея	Ініціатива 1 «Першокласна інфраструктура» в частині транспортної інфраструктури Модернізація транспортної інфраструктури			
Назва проектної ідеї	**Модернізації системи освітлення міста Києва у 2016-2018 роках**			
Одна або кілька цілей, які будуть досягнуті внаслідок реалізації	Модернізації системи зовнішнього, садово-паркового, архітектурно-декоративного та святкового освітлення. Забезпечення естетично привабливого та якісного зовнішнього освітлення вечірнього Києва, комфортного для мешканців і гостей міста.			
Територія, на яку матиме вплив	Рекреаційні зони міста, вулиці, пам`ятки історії, архітектури, святкове оформлення вулиць, паркових зон			
Орієнтовна кількість населення, на яке поширюватиметься проектна ідея	3,0 млн чоловік			
Стислий опис проблеми, яка буде вирішуватися при реалізації	- недостатній рівень освітленості, необхідного для своєчасного сприйняття дорожньої ситуації; - нерівномірність освітлення; - надмірне споживання енергоресурсів мережами зовнішнього, архітектурного, святкового освітлення міста Києва			
Очікувані результати	- покращання екологічного стану міста; - зниження рівня злочинності на вулицях на 60-80%; - забезпечення припустимого рівня прямого та відбитого світла; - значно покращиться нічний вигляд міст, їх туристична та інвестиційна привабливість; - зменшення споживання енергоресурсів мережами зовнішнього, архітектурного, святкового освітлення міста Києва за рахунок заміни світильників з лампами типу ДРЛ та ДНаТ на світлодіодні світильники; - завдяки втіленню новітніх освітлюваних технологій суттєво зменшаться видатки з міського бюджету на забезпечення функціонування мереж міського освітлення			
Ключові заходи	Проведення інвентаризації мереж зовнішнього освітлення міста для визначення точної кількості газорозрядних світильників, які необхідно замінити на світлодіодні та можливості прорахунку техніко – економічного обґрунтування. Створення електронного по адресного переліку об'єктів з визначенням кількості та типів світильників, які на них розміщені з зазначенням їх споживчої потужності та урахуванням втрат. Заходи по модернізації системи зовнішнього, садово-паркового, архітектурно-декоративного та святкового освітлення міста Києва на 2016-2018 років.			
Період здійснення:	лютий 2016 р. – грудень 2018 р.			
Орієнтовний обсяг фінансування, тис. грн	2016	2017	2018	Разом
	434 308,8	466 693,7	468 762,0	1 369 764,5

Джерела фінансування	бюджет міста Києва, інші джерела.
Ключові учасники реалізації проектної ідеї	Департамент транспортної інфраструктури виконавчого органу Київської міської ради (Київської міської державної адміністрації), комунальне підприємство «Київміськсвітло», інвестори
Коментарі	

2.2.6 Розвиток паркувального простору міста Києва

Номер і назва стратегічної ініціативи (сектору) , напрямок зі Стратегії розвитку міста Києва до 2025 року, якому відповідає проектна ідея	Ініціатива 1 «Першокласна інфраструктура» в частині транспортної інфраструктури Модернізація транспортної інфраструктури
Назва проектної ідеї	**Розвиток паркувального простору міста Києва**
Одна або кілька цілей, які будуть досягнуті внаслідок реалізації	- підвищення рівня якості надання послуг з паркування; - забезпечення умов для зменшення навантаження на вулично-дорожню мережу міста; - регулювання завантаження окремих вулично-дорожніх мереж; - забезпечення прозорості розрахунків через виключення людського фактора; - введення інноваційних технологій при оплаті послуг за паркування; - підвищення зручності користування послугами паркування для громадян та організацій у частині сплати та обліку витрат на паркування; - збільшення кількості місць для паркування на майданчиках для денного та нічного паркування; - використання майданчиків для паркування транспортних засобів з максимальною ефективністю; - зниження рівня забруднення повітря транспортними засобами, сприяння розвитку транспорту з нульовим викидом - велосипеди, електромобілі; - будівництво паркінгів та влаштування автостоянок; будівництво багаторівневих перехоплюючих паркінгів на кінцевих зупинках метро та мережі автостанцій; - збільшення дохідної частини бюджету Києва за рахунок податкових надходжень, припливу інвестицій, збільшення кількості робочих місць.
Територія, на яку матиме вплив	місто Київ
Орієнтовна кількість населення, на яке поширюватиметься проектна ідея	Населення міста Києва
Стислий опис проблеми, яка буде вирішуватися при реалізації	Реалізація комплексного розвитку паркувального простору направлено на вирішення наступних проблем: - низький рівень дотримання правил паркування; - відсутність дієвого простого механізму контролю за дотриманням правил паркування та оплати, а також механізму накладення штрафу за порушення правил паркування на платних парковках; - низька дисципліна оплати, а отже неповне надходженням коштів до бюджету міста; - непрозорість готівкових розрахунків та неможливість фактичного контролю за надходженнями; - відсутність зручних і доступних безготівкових способів оплати (мобільне паркування, платіжні картки, абонементи); - недостатнє облаштування майданчиків платіжними терміналами, автоматичними в'їзними та виїзними

	терміналами; - невідповідність паркувальної інфраструктури міста сучасним вимогам; - недостатня кількість паркувальних місць на відведених, спеціально обладнаних майданчиках для паркування, майданчиків та паркінгів; - відсутність перехоплюючих паркувальних майданчиків; - низька якість послуг з паркування автотранспорту; - малоефективне інформаційне та технічне забезпечення паркувальної діяльності.
Очікувані результати	- підвищення зручності користування для громадян та рівня надання послуг з паркування; - зменшення навантаження на вулично-дорожню мережу міста, на внутрішньоквартальні та прибудинкові території; - покращення екологічної обстановки у місті; - створення нових робочих місць; поступове збільшення кількості паркомісць; - введення інноваційних технологій при наданні послуг з паркування; - покращення організації дорожнього руху, залучення інвестицій у розвиток паркувальної інфраструктури міста Києва; - збільшення доходу КП "Київтранспарксервіс", а отже збільшення дохідної частини бюджету м. Києва; - збільшення податкових надходжень до державного бюджету та до бюджету міста Києва.
Ключові заходи	залучення інвестицій; облаштування паркувальних майданчиків зарядками для електромобілів; створення перехоплюючих паркінгів; будівництво підземних та наземних паркінгів;
Період здійснення:	лютий 2016 р. – грудень 2018 р.

Орієнтовний обсяг фінансування, тис. грн	2016	2017	2018	Разом
	299 726,4	265 421,4	459 519,6	1 024 667,4

Джерела фінансування	Кошти інвесторів
Ключові учасники реалізації проектної ідеї	Департамент транспортної інфраструктури виконавчого органу Київської міської ради (Київської міської державної адміністрації), Департамент економіки та інвестицій виконавчого органу Київської міської ради (Київської міської державної адміністрації), комунальне підприємство «Київське інвестиційне агентство», комунальне підприємство «Київтранспарксервіс», інвестори
Коментарі	

2.2.7 Розвиток Міжнародного аеропорту Київ (Жуляни)

Номер і назва стратегічної ініціативи (сектору) , напрямок зі Стратегії розвитку міста Києва до 2025 року, якому відповідає проектна ідея	Ініціатива 1 «Першокласна інфраструктура» в частині транспортної інфраструктури Модернізація транспортної інфраструктури
Назва проектної ідеї	**Розвиток Міжнародного аеропорту Київ (Жуляни)**
Одна або кілька цілей, які будуть досягнуті внаслідок реалізації	Оновлення парку спецавтотранспорту. Будівництво аварійно-рятувальної станції «Старт» та 2-ох місць стоянок повітряних суден для протиожеледної обробки. Капітальний ремонт перону, штучної злітно-посадкової смуги, руліжних доріжок. Будівництво 2-ох ангарів.
Територія, на яку матиме вплив	місто Київ
Орієнтовна кількість населення, на яке поширюватиметься проектна ідея	Населення міста Києва
Стислий опис проблеми, яка буде вирішуватися при реалізації	Застарілий парк спецавтотранспорту та інфраструктура Міжнародного аеропорту Київ (Жуляни).
Очікувані результати	Надання якісних послуг з обслуговування літаків іноземного виробництва сучасним спецавтотранспортом. Будівництво аварійно-рятувальної станції «Старт» дозволить досягнути необхідної відповідності санітарно-побутових умов даних будівель 7 категорії аеродром та забезпечити сучасний рівень аварійно-рятувальної служби аеропорту відповідно до міжнародних вимог.
Ключові заходи	Кошти підприємства
Період здійснення:	лютий 2016 р. – грудень 2018 р.

Орієнтовний обсяг фінансування, тис. грн	2016	2017	2018	Разом
	89 500,0	100 600,0	73 000,0	263 100,0

Джерела фінансування	власні кошти
Ключові учасники реалізації проектної ідеї	Департамент транспортної інфраструктури виконавчого органу Київської міської ради (Київської міської державної адміністрації), комунальне підприємство міжнародний аеропорт «Київ» (Жуляни)
Коментарі	

2.2.8 Розвиток внутрішнього водного транспорту в місті Київ

Номер і назва стратегічної ініціативи (сектору) , напрямок зі Стратегії розвитку міста Києва до 2025 року, якому відповідає проектна ідея	Ініціатива 1 «Першокласна інфраструктура» в частині транспортної інфраструктури Модернізація транспортної інфраструктури
Назва проектної ідеї	**Розвиток внутрішнього водного транспорту в місті Київ**
Одна або кілька цілей, які будуть досягнуті внаслідок реалізації	Підвищення рівня безпеки на внутрішньому водному транспорті; забезпечення соціальної функції внутрішнього водного транспорту з перевезення пасажирів; розвиток перевезень пасажирів на туристичних маршрутах; створення умов для перерозподілу вантажопотоків з наземних видів транспорту на внутрішній водний транспорт для забезпечення збалансованого розвитку транспортної системи міста; забезпечення зростання конкурентоспроможності внутрішнього водного транспорту по відношенню до інших видів транспорту; підвищення доступності та якості послуг внутрішнього водного транспорту для вантажовідправників.
Територія, на яку матиме вплив	місто Київ
Орієнтовна кількість населення, на яке поширюватиметься проектна ідея	Населення міста Києва
Стислий опис проблеми, яка буде вирішуватися при реалізації	Негативна стійка тенденція зниження ролі внутрішнього водного транспорту в транспортній системі міста та країни, невикористання потенційних можливостей внутрішніх водних шляхів для зниження навантаження на автомобільні і залізничні шляхи, низька інвестиційна привабливість і конкурентоспроможність підприємств галузі, недостатній рівень забезпечення транспортної безпеки під час перевезення пасажирів і вантажів, що потребують особливих умов, стабільне зниження обсягів перевезень пасажирів внутрішнім водним транспортом, в тому числі на соціально значущих маршрутах, слабке використання потенціалу внутрішніх водних шляхів для перевезень зовнішньоторговельних вантажів і транзиту.
Очікувані результати	Буде забезпечено пріоритетний розвиток внутрішнього водного транспорту як економічного, енергоефективного, екологічного та безпечного виду транспорту, забезпечена технічна та технологічна безпека об'єктів транспортної інфраструктури на внутрішніх водних шляхах, створення умови для динамічного розвитку перевезень пасажирів на туристичних маршрутах, реалізована в повній мірі соціальна функція внутрішнього водного транспорту з перевезення пасажирів на соціально значущих маршрутах, зниження навантаження на автомобільні та залізничні шляхи при доставки вантажів в період навігації, підвищення інвестиційної привабливості внутрішнього водного транспорту.
Ключові заходи	Розробка і реалізація комплексних проектів реконструкції гідротехнічних споруд , інших об'єктів інфраструктури та водних шляхів; будівництво нових гідротехнічних споруд; оснащення сучасними інженерно-технічними засобами забезпечення транспортної безпеки судноплавних гідротехнічних споруд; оновлення внутрішнього флоту; розробка програми розвитку

	пасажирських перевезень на внутрішніх водних шляхах та реалізація; підвищення рівня безпеки перевезень пасажирів та вантажів; розвиток інформаційних систем забезпечення безпеки судноплавства та управління рухом суден на внутрішніх водних шляхах на основі міжнародних стандартів; створення електронних навігаційних карт; оновлення технічного і обслуговуючого флоту; розробка і реалізація заходів із залучення вантажопотоків, що потенційно тяжіють до внутрішніх водних шляхів; розробка і реалізація програм розвитку міського водного транспорту.			
Період здійснення:	лютий 2016 р. – грудень 2018 р.			
Орієнтовний обсяг фінансування, тис. грн	2016	2017	2018	Разом
	Буде визначено	Буде визначено	Буде визначено	Буде визначено
Джерела фінансування	бюджет міста Києва, інші джерела			
Ключові учасники реалізації проектної ідеї	Департамент транспортної інфраструктури виконавчого органу Київської міської ради (Київської міської державної адміністрації), комунальна судноплавна компанія «Київ»			
Коментарі				

2.2.9 Інформатизація міста Києва

Номер і назва стратегічної ініціативи (сектору) , напрямок зі Стратегії розвитку міста Києва до 2025 року, якому відповідає проектна ідея	Ініціатива 1 «Першокласна інфраструктура» в частині транспортної інфраструктури Модернізація транспортної інфраструктури
Назва проектної ідеї	**Інформатизація міста Києва**
Одна або кілька цілей, які будуть досягнуті внаслідок реалізації	Забезпечення інформаційної підтримки процесів прийняття управлінських рішень щодо підвищення якості життя населення та створення оптимальних умов для задоволення інформаційних потреб і реалізації прав громадян, місцевих органів виконавчої влади та органів місцевого самоврядування, організацій, громадських об'єднань на основі формування і використання інформаційних ресурсів і сучасних технологій.
Територія, на яку матиме вплив	місто Київ
Орієнтовна кількість населення, на яке поширюватиметься проектна ідея	Населення міста Києва
Стислий опис проблеми, яка буде вирішуватися при реалізації	Недостатній рівень впровадження нових інформаційно-комунікаційних технологій в державне управління з метою забезпечення потреб громадян. Між державним, регіональним та місцевим рівнями існує певна невпорядкованість інформаційних відносин, що спостерігається у стосунках органів державної влади при організації інформаційної взаємодії. Більшість технічного обладнання застаріле і потребує модернізації або оновлення. Відсутність уніфікованих ІТ комунікацій в системі управління містом. Недостатньо скоординовано впроваджуються інформаційно-аналітичні системи.
Очікувані результати	Створення єдиної мультисервісної інформаційно-телекомунікаційної інфраструктури міста Києва для забезпечення платформи всіх електронних сервісів. Підвищення якості життя населення за рахунок впровадження автоматизованих електронних систем та сервісів. Оновлення парку комп'ютерної техніки, підвищення інформаційної безпеки.
Ключові заходи	Впровадження єдиної інформаційно-комунікаційної структури, створення Єдиного диспетчерського центру, створення єдиного центру обліку пасажироперевезень в пасажирському транспорті міста Києва, впровадження автоматизованої системи управління паркувальним простором, впровадження оповіщення населення в разі настання надзвичайних ситуацій, створення сучасного ситуаційного центру із протидії загрозам (Безпечне місто), впровадження інтелектуальної системи керування дорожнім рухом.
Період здійснення:	лютий 2016 р. – грудень 2018 р.

Орієнтовний обсяг фінансування, тис. грн	2016	2017	2018	Разом
	467 444,0	193 366,0	65 086,0	732 296,0
Джерела фінансування	бюджет міста Києва, інші джерела			
Ключові учасники реалізації проектної ідеї	Департамент транспортної інфраструктури виконавчого органу Київської міської ради (Київської міської державної адміністрації), спеціалізоване комунальне підприємство «Київтелесервіс», комунальне підприємство «Київдорсервіс»			
Коментарі				

2.2.10 «Будівництво транспортних пересадочних вузлів з терміналами»

Номер і назва стратегічної ініціативи (сектору), напрямок зі Стратегії розвитку міста Києва до 2025 року, якому відповідає проектна ідея	Ініціатива 1 «Першокласна інфраструктура» в частині транспортної інфраструктури Модернізація транспортної інфраструктури			
Назва проектної ідеї	**Будівництво транспортних пересадочних вузлів з терміналами**			
Одна або кілька цілей, які будуть досягнуті внаслідок реалізації	В результаті будівництва транспортно-пересадочних вузлів (ТПВ) буде здійснено упорядження пасажиропотоків та рух наземного пасажирського транспорту. На ТПВ передбачено розміщення електронних інформаційних табло, які в он-лайн режимі інформують про режим руху транспорту, а також забезпечується доступ до Інтернету. Влаштування підвищених платформ в складі ТПВ дасть можливість встановити обладнання для автоматизованої системи пропуску пасажирів			
Територія, на яку матиме вплив	Транспортні пересадочні вузли планується побудувати у всіх районах міста			
Орієнтовна кількість населення, на яке поширюватиметься проектна ідея	Одночасне перебування пасажирів в районі транспортного пересадочного вузла по місту Києву складе близько 500,0 тис. чоловік			
Стислий опис проблеми, яка буде вирішуватися при реалізації	Відсутність прямої пересадки між наземним пасажирським транспортом, метрополітеном та міською електричкою			
Очікувані результати	Збудовані транспортні пересадочні вузли значно поліпшать умови для посадки-висадки пасажирів в тому числі осіб з обмеженими фізичними можливостями			
Ключові заходи	Здійснити проектування, проходження експертизи, затвердження проектно-кошторисної документації, будівництво транспортних пересадочних вузлів			
Період здійснення:	лютий 2016 р. – грудень 2018 р.			
Орієнтовний обсяг фінансування, тис. грн	2016	2017	2018	Разом
	197 220,0	235 020,0	173 140,0	605 380,0
Джерела фінансування	бюджет міста Києва, інші джерела			
Ключові учасники реалізації проектної ідеї	Департамент транспортної інфраструктури виконавчого органу Київської міської ради (Київської міської державної адміністрації), комунальне підприємство «Київпастранс»			
Коментарі				

2.2.11 Будівництво тролейбусних ліній

Номер і назва стратегічної ініціативи (сектору) , напрямок зі Стратегії розвитку міста Києва до 2025 року, якому відповідає проектна ідея	Ініціатива 1 «Першокласна інфраструктура» в частині транспортної інфраструктури Модернізація транспортної інфраструктури			
Назва проектної ідеї	**Будівництво тролейбусних ліній**			
Одна або кілька цілей, які будуть досягнуті внаслідок реалізації	Забезпечення перевезення пасажирів екологічно чистим видом транспортом			
Територія, на яку матиме вплив	місто Київ			
Орієнтовна кількість населення, на яке поширюватиметься проектна ідея	Щоденно близько 250 тис. пасажирів			
Стислий опис проблеми, яка буде вирішуватися при реалізації	Відсутність тролейбусного сполучення центральної частини з віддаленими районами міста			
Очікувані результати	Зниження рівня забрудненості навколишнього середовища. Розвантаження транспортних магістралей за рахунок заміни малогабаритних автобусів тролейбусами великої та особливо великої місткості			
Ключові заходи	Проектні роботи, проведення експертизи, затвердження проекту, будівництво тролейбусної лінії			
Період здійснення:	лютий 2016 р. – грудень 2018 р.			
Орієнтовний обсяг фінансування, тис. грн	2016	2017	2018	Разом
	58 800,0	88 580,0	69 460,0	216 840,0
Джерела фінансування	бюджет міста Києва			
Ключові учасники реалізації проектної ідеї	Департамент транспортної інфраструктури виконавчого органу Київської міської ради (Київської міської державної адміністрації), комунальне підприємство «Київпастранс»			
Коментарі				

2.2.12 Реконструкція та будівництво трамвайних ліній

Номер і назва стратегічної ініціативи (сектору), напрямок зі Стратегії розвитку міста Києва до 2025 року, якому відповідає проектна ідея	Ініціатива 1 «Першокласна інфраструктура» в частині транспортної інфраструктури Модернізація транспортної інфраструктури			
Назва проектної ідеї	**Реконструкція та будівництво трамвайних ліній**			
Одна або кілька цілей, які будуть досягнуті внаслідок реалізації	Забезпечення перевезення екологічно-чистим транспортом			
Територія, на яку матиме вплив	місто Київ			
Орієнтовна кількість населення, на яке поширюватиметься проектна ідея	Щоденно близько 300 тис. пасажирів			
Стислий опис проблеми, яка буде вирішуватися при реалізації	Незадовільний стан колійного господарства м. Києва (підвищений рівень шуму та вібрації від проходження трамваїв та граничний знос трамвайного полотна)			
Очікувані результати	Організація трамвайного сполучення для обслуговування потужних пасажиропотоків та розвантаження автомагістралей. Зниження рівня забрудненості навколишнього середовища			
Ключові заходи	Визначення джерел фінансування, проектні роботи, проведення експертизи, затвердження проекту,будівництво трамвайних ліній, організація руху			
Період здійснення:	лютий 2016 р. – грудень 2018 р.			
Орієнтовний обсяг фінансування, тис. грн	2016	2017	2018	Разом
	890 604,8	888 900,0	874.011,5	2 653 516,3
Джерела фінансування	бюджет міста Києва			
Ключові учасники реалізації проектної ідеї	Департамент транспортної інфраструктури виконавчого органу Київської міської ради (Київської міської державної адміністрації), комунальне підприємство «Київпастранс»			
Коментарі				

2.2.13 «Придбання трамвайних вагонів, тролейбусів, автобусів, електробусів та спеціалізованої техніки»

Номер і назва стратегічної ініціативи (сектору) , напрямок зі Стратегії розвитку міста Києва до 2025 року, якому відповідає проектна ідея	Ініціатива 1 «Першокласна інфраструктура» в частині транспортної інфраструктури Модернізація транспортної інфраструктури			
Назва проектної ідеї	**Придбання трамвайних вагонів, тролейбусів, автобусів, електробусів та спеціалізованої техніки**			
Одна або кілька цілей, які будуть досягнуті внаслідок реалізації	Подальший розвиток транспортного комплексу міста Києва. Підвищення якості міських пасажирських перевезень			
Територія, на яку матиме вплив	місто Київ			
Орієнтовна кількість населення, на яке поширюватиметься проектна ідея	Близько 2,5 млн пасажирів			
Стислий опис проблеми, яка буде вирішуватися при реалізації	Несвоєчасне оновлення рухомого складу та не відповідність сучасним нормам безпеки, екології, комфортності та надійності			
Очікувані результати	Збільшення дохідності підприємства Підвищення надійності, безпечності, зручності, комфортності пасажирських перевезень наземним транспортом Покращення екологічної ситуації в місті			
Ключові заходи	Визначення джерел фінансування, проведення конкурсних торгів, виконання поставок			
Період здійснення:	лютий 2016 р. – грудень 2018 р.			
Орієнтовний обсяг фінансування, тис. грн	2016	2017	2018	Разом
	1 026 000,0	1 026 000,0	1 023 000,0	3 075 000,0
Джерела фінансування	державний бюджет, бюджет міста Києва, інші кошти			
Ключові учасники реалізації проектної ідеї	Департамент транспортної інфраструктури виконавчого органу Київської міської ради (Київської міської державної адміністрації), комунальне підприємство «Київпастранс»			
Коментарі				

2.3.1 «Медико-психологічна адаптація та реабілітація внутрішньо-переміщених осіб, учасників антитерористичної операції і членів їх сімей»

Номер і назва стратегічної ініціативи (сектору), Напрям зі Стратегії розвитку міста Києва до 2025 року, якому відповідає проектна ідея	Сектор 6 «Охорона здоров'я» Доступна, якісна та ефективна система охорони здоров'я
Назва проектної ідеї	**Медико-психологічна адаптація та реабілітація внутрішньо-переміщених осіб, учасників антитерористичної операції і членів їх сімей**
Одна або кілька цілей які будуть досягнуті внаслідок реалізації	1. Відкриття денних соматичних стаціонарів медико-психологічної допомоги із впровадженням в роботу моделі мультидисциплінарної бригади. 2. Забезпечення населення доступною кваліфікованою медико-психологічною допомогою
Територія, на яку матиме вплив	місто Київ
Орієнтовна кількість населення, на яке поширюватиметься проектна ідея	Бійці Збройних сил та Національної гвардії; учасники АТО, жителі регіону, охопленого війною, біженці та вимушені переселенці; родичі військовослужбовців, які беруть участь у бойових діях; люди, які перебували у полоні
Стислий опис проблеми, яка буде вирішуватися при реалізації	За інформацією різних джерел, на сьогодні в збройному конфлікті на Сході України беруть участь близько 50 тис. українських солдатів, причому за останній час значно побільшало тих, хто повертається додому інвалідами не тільки у фізичному, а й у психологічному плані. Психологи зазначають, що реабілітація має важливе значення не тільки для самих учасників АТО, а й для всього нашого суспільства. Акцентуючи увагу на психологічній адаптації, якої потребують майже всі учасники АТО й переселенці із зони військового конфлікту, медики вважають, що у випадку недостатнього лікування, з часом поствоєнні симптоми не просто повертаються, а й посилюються. Солдатів, які пережили страхіття війни, часто мучать безсоння, відсутність емоцій, дратівливість. Для того щоб люди могли нормально адаптуватися до мирного життя, вони повинні пройти лікування. Наші психологи зауважують, що учасники тих страшних подій важко йдуть на контакт, адже думають, що час усе вилікує і зазвичай тримають усе в собі. Війна, за словами медиків, підриває психологічне здоров'я і потреба в лікуванні з кожним днем зростає. Завдяки розробленій диференційованій системі лікувально-профілактичних, реабілітаційних, організаційних заходів, створеній теплій, комфортній атмосфері у кабінетах та денних стаціонарах психологічної реабілітації для учасників АТО, вдається досягнути значних результатів у відновленні соціальної адаптації та повноцінного функціонування особистості військовослужбовців. Оскільки ні у військових частинах, ні в населених пунктах зони проведення АТО психологічна реабілітація, як правило, не проводиться, постало питання інтенсифікації та збільшення обсягу комплексу психологічно-реабілітаційних заходів, що надаються зазначеній категорії населення
Очікувані результати	Створення розгалуженої мережі кабінетів та стаціонарів психологічної розгрузки для проведення індивідуальної та групової психотерапії; Забезпечення налагодження взаємодії та наступництва в роботі кабінетів зі спеціалістами соматичної мережі, відповідна підготовка фахівців, надасть можливість уникнення стигматизації (упередженого дискримінаційного ставлення суспільства до певних категорій пацієнтів, зокрема з психолого-психіатричними проблемами) Багатогранність завдань психологічної реабілітації ВПО та постраждалих в зоні АТО потребує ефективного функціонування цієї системи/служби як самостійного напряму клінічної та соціальної медицини
Ключові заходи	1. Організація кабінетів, денних стаціонарів медико-психологічної допомоги на базі відділень відновного лікування КДЦ та впровадження в роботу моделі мультидисциплінарної бригади. 2. Підготовка фахівців сучасним методам лікування та корекції розладів психіки та поведінки. 3. Моніторинг стану надання медичної допомоги
Період здійснення:	- етап становлення до 3 місяців; - етап формування завершеної організаційної структури до кінця 2016 року

Орієнтовний обсяг фінансування, тис. грн	2016	2017	2018	Разом
	Буде визначено	Буде визначено	Буде визначено	Буде визначено

Джерела фінансування	бюджет міста Києва
Ключові учасники реалізації проектної ідеї	Департамент охорони здоров'я виконавчого органу Київської міської ради (Київської міської державної адміністрації), заклади охорони здоров'я, що входять до сфери управління Департаменту та районних в місті Києві державних адміністрацій
Коментарі	Не потрібно додаткове фінансування та додаткові штатні посади. В 2015 році започатковано проведення навчальних тренінгів провідними фахівцями Національної медичної академії післядипломної освіти ім. П.Л. Шупіка, ДУ «Інститут неврології, психіатрії та наркології НАМН України», Республіки Ізраїль, США для лікарів психологів та психотерапевтів з питань подолання посттравматичного стресового розладу в учасників АТО. В закладах охорони здоров'я працюють психологи, психотерапевти, консультанти психотерапевтичних напрямів, які надають практичну психологічну допомогу, підтримують і супроводжують військовослужбовців, їхні сім'ї. Базовим закладом охорони здоров'я із реабілітації учасників антитерористичної операції визначено Київський міський клінічний шпиталь інвалідів Великої Вітчизняної війни. У листопаді 2014 року у Шпиталі створено Реабілітаційний центр, у складі якого функціонує:

	реабілітаційне відділення на 50 ліжок мультидисциплінарного профілю, в тому числі і для спинальних хворих; консультативний кабінет психотерапії; кабінет психологічного розвантаження де пройдуть курс оздоровлення військовослужбовці, які зазнали загальносоматичних поранень. Ще один реабілітаційний центр функціонує при КМКЛ № 18. Це відділення призначене не тільки для спинальних хворих. Там навіть відбуваються семінари-навчання з надання психологічної допомоги учасникам АТО та членам їхніх родин

2.3.2 Цикл навчання для медичних працівників з подальшою підготовкою спікерів-консультантів з питань вакцинопрофілактики для роботи з населенням, який не містить матеріалів рекламного характеру: «Інвестуй в своє здоров'я. Вакцинація - єдиний ефективний засіб профілактики»

Номер і назва стратегічної ініціативи (сектору), Напрям зі Стратегії розвитку міста Києва до 2025 року, якому відповідає проектна ідея	Сектор 6 «Охорона здоров'я» Доступна, якісна та ефективна система охорони здоров'я
Назва проектної ідеї	**Цикл навчання для медичних працівників з подальшою підготовкою спікерів- консультантів з питань вакцинопрофілактики для роботи з населенням, який не містить матеріалів рекламного характеру: «Інвестуй в своє здоров'я. Вакцинація - єдиний ефективний засіб профілактики»**
Одна або кілька цілей які будуть досягнуті внаслідок реалізації	Покращити знання медичних працівників Києва з питань вакцинопрофілактики; Навчити медичних працівників правильної комунікації з населенням з питань вакцинопрофілактики; Шляхом ефективної комунікації медичних працівників з населенням сформувати у мешканців м. Києва позитивне ставлення до вакцинації; Підвищити % охоплення профілактичним щепленням населення Києва; Знизити рівень інфекційної захворюваності
Територія, на яку матиме вплив	місто Київ
Орієнтовна кількість населення, на яке поширюватиметься проектна ідея	Медичні працівники м. Києва, населення, що має дітей віком до 6 років, вагітні, що планують народжувати. Приблизно 1,2 млн. чол.
Стислий опис проблеми, яка буде вирішуватися при реалізації	Низький % охоплення щепленнями. м. Київ має найнижчий показник лояльності до вакцинації серед населення (тільки 14% опитуваних позитивно ставляться до вакцинації)
Очікувані результати	Покращено знання медичних працівників Києва з питань вакцинопрофілактики Навчено медичних працівників ефективній комунікації з населенням з питань вакцинопрофілактики; сформовано позитивне ставлення до вакцинації у мешканців Києва шляхом ефективної комунікації медичних працівників з населенням; Підвищено % охоплення профілактичним щепленням населення Києва
Ключові заходи	Навчання медичних працівників центрів первинної медико-санітарної допомоги та консультативно-діагностичних центрів районів м. Києва з питань вакцинопрофілактики; На базі Київського міського Центру здоров'я створення Центру підготовки експертів з питань вакцинопрофілактики для роботи з населенням, де будуть проведені тренінги по ефективній комунікації та основам вакцинопрофілактики для робочих груп районів та

	локальних тренерів силами співробітників ТОВ «Глаксо Сміт Кляйн»; Підготовка експертів з питань вакцинопрофілактики для роботи з населенням в кожному районі м. Києва силами співробітників ТОВ «Глаксо Сміт Кляйн»; Організація спільно з Департаментом освіти і науки, молоді та спорту занять з батьками дітей ДНЗ та шкіл			
Період здійснення:	червень 2016 р.- грудень 2018 р.			
Орієнтовний обсяг фінансування, тис. грн	2016	2017	2018	Разом
	Буде визначено	Буде визначено	Буде визначено	Буде визначено
Джерела фінансування	бюджет міста Києва, кошти інвестора			
Ключові учасники реалізації проектної ідеї	Співробітники ТОВ «Глаксо Сміт Кляйн», Департамент охорони здоров'я виконавчого органу Київської міської ради (Київської міської державної адміністрації), Департамент освіти і науки, молоді та спорту виконавчого органу Київської міської ради (Київської міської державної адміністрації), Київський міський Центр здоров'я			

2.4.1 «Молодіжне таборування»

Номер і назва стратегічної ініціативи (сектору), Напрям зі Стратегії розвитку міста Києва до 2025 року, якому відповідає проектна ідея	Ініціатива 7 «Здоровий киянин» Систематичне просування здорового способу життя
Назва проектної ідеї	**Молодіжне таборування**
Одна або кілька цілей, які будуть досягнуті внаслідок реалізації	Створення постійнодіючого осередку неформальної освіти для молоді з метою пропаганди здорового способу життя та активного відпочинку. Дана ціль передбачає: 1. Створення тимчасових і постійнодіючих осередків неформальної освіти дітей та молоді; підготовка волонтерських кадрів, лідерів молодіжного та дитячого громадського руху; 2. Сприяння зміцненню психічного здоров'я молодих людей, формування внутрішньої культури їх взаємин у сім'ї та соціальному середовищі, популяризація серед молоді знань з безпеки життєдіяльності. 3. Здійснення громадських заходів, спрямованих на поширення серед молоді здорового та безпечного способу життя
Територія, на яку матиме вплив	місто Київ - учасниками молодіжного таборування стане молодь столиці. Також передбачено, що участь в таборі можуть взяти учасники зі всіх регіонів України, якщо даний захід відбувається за підтримки Київської міської державної адміністрації
Орієнтовна кількість населення, на яке поширюватиметься проектна ідея	Близько 858 000 осіб (молодь міста Києва), додатково молодь з регіонів України
Стислий опис проблеми, яка буде вирішуватися при реалізації	У столиці функціонує понад 100 молодіжних громадських організацій, що ініціюють організацію наметових містечок з метою розвитку неформальної освіти. Проте часто виникають проблеми із пошуком місця, облаштуванням наметового містечка (забезпечення учасників необхідними комунікаціями: вода, душ, туалет, світло, баки для сміття, безпека, тощо). У зв'язку з вищенаведеним, пропонується створити сприятливе місце зі всіма необхідними комунікаціями для облаштування молодіжного таборування
Очікувані результати	- створення універсального місця для молодіжного таборування багаторазового використання; - широке залучення молоді до здорового і безпечного способу життя; - підвищення рівня самоорганізації і самоврядування молодіжних спільнот; - піднесення громадянської свідомості та патріотизму молоді України шляхом налагодження системної освітньої, виховної, інформаційної роботи, організації військово-спортивних молодіжних осередків, молодіжних рухів,

	діяльності молодіжних працівників та волонтерів
Ключові заходи	1. Підготовчі роботи, оформлення відповідної технічної та дозвільної документації. 2. Будівництво тимчасових споруд: сцена, павільйони, зона польової кухні, санітарно-гігієнічна територія (туалети, душові кабіни), піддони під намети - територія проживання груп, місце для організації групової роботи, медичний пункт та ін. 3. Підключення до електромережі (провід, кабель, розетки, стабілізатори та ін.) та оплата вартості за спожиту електроенергію. 4. Організація постійного водопостачання: водопровід або постійна доставка питної та технічної води. 5. Облаштування пляжної частини: територія суші та водної поверхні (буйки, чистка дна), виготовлення паспорту пляжу 6. Загальна огорожа табору. 7. Постійна охорона усієї території табору (протягом року цілодобово). 8. Підключення до мережі Інтернет. 9. Встановлення та обслуговування біотуалетів. 10. Власна база туристичного спорядження (у певній кількості: каримати, намети, спальні мішки, вкладиші у мішки, туристичні системи, мангали та ін.). 11. Встановлення та обслуговування баків для сміття. 12. Радіостанції для технічного персоналу. 13. Заробітна плата для постійних працівників локації (охорона, адміністратор, завідуючий господарством тощо). 14. Власна музична апаратура для організації заходів
Період здійснення:	2016 - 2018 рр.
Орієнтовний обсяг фінансування, тис. грн	2016: 9 853,78; 2017: 1 954,46; 2018: 2 736,32; Разом: 14 544,56
Джерела фінансування	ДФРР, бюджет міста Києва
Ключові учасники реалізації проектної ідеї	Супровід і управління проекту буде здійснювати Департамент освіти і науки, молоді та спорту виконавчого органу Київської міської ради (Київської міської державної адміністрації), спільно з Київським молодіжним центром. До реалізації проекту можуть бути залучені національні та іноземні виробники матеріалів і обладнання, що буде використовувалися в рамках проекту
Коментарі	Проект є одним із пріоритетних завдань Концепції Державної цільової соціальної програми «Молодь України» на 2016-2020 роки

2.4.2 «Будівництво спортивного комплексу в парку «Партизанська слава» на вул. Тростянецькій, 60»

Номер і назва стратегічної ініціативи (сектору), Напрям зі Стратегії розвитку міста Києва до 2025 року, якому відповідає проектна ідея	Ініціатива 7 «Здоровий киянин» Систематичне просування здорового способу життя
Назва проектної ідеї	**Будівництво спортивного комплексу в парку «Партизанська слава» на вул. Тростянецькій, 60**
Одна або кілька цілей, які будуть досягнуті внаслідок реалізації	- сучасний спортивний об'єкт; - покращення умов проведення навчально-тренувального процесу для вихованців дитячо-юнацьких спортивних шкіл міста Києва; - сучасний рівень забезпеченості громади міста Києва сучасними спортивними спорудами, а саме: басейном, футбольною та легкоатлетичною ареною з трибунами для глядачів, універсальним спортивним залом для проведення тренувального процесу з багатьох ігрових видів спорту, спортивними та тренажерними майданчиками
Територія, на яку матиме вплив	вул. Тростянецька, 60, Дарницький район, парк «Партизанська Слава»
Орієнтовна кількість населення, на яке поширюватиметься проектна ідея	Збільшиться кількість дітей та підлітків, які займатимуться фізичною культурою та видами спорту до 15000 чоловік.
Стислий опис проблеми, яка буде вирішуватися при реалізації	- погіршення загального стану здоров'я дітей, підлітків та мешканців району; - недостатня кількість спортивних об'єктів доступних для всіх верств населення міста Києва
Очікувані результати	- залучення населення м. Києва до занять фізичною культурою та спортом; - організація та проведення тренувань, змагань, видовищних заходів і показових виступів із різних видів спорту; - створення мешканцям Києва умов європейського рівня для активного сімейного відпочинку; - забезпечення дітей та молоді, а також різних верств населення міста Києва сучасною спортивною спорудою для занять фізичною культурою та спортом
Ключові заходи	Будівництво спортивного комплексу у складі: критої льодової арени, басейну з довжиною доріжки 50 м з трибунами для глядачів на 200 - 300 місць, футбольно-легкоатлетичної спортивної арени з трибунами для глядачів на 1000 - 1500 місць, універсального критого спортивного залу для гандболу, волейболу, баскетболу з телескопічними трибунами для глядачів на 300 - 500 місць та з залами для занять видами боротьби та боксом, художньою гімнастикою, критого спортивного манежу для занять із футболу з покриттям «синтетична трава», медико-реабілітаційного та адміністративного блоку, міні готелю для тимчасового перебування спортсменів та тренерів на

	50 - 70 місць (можливо декілька будиночків типу «бунгало», відкритих площинних споруд (майданчиків для тенісу, баскетболу, волейболу, тренажерних майданчиків), закладу громадського харчування			
Період здійснення:	2016 - 2018 роки			
Орієнтовний обсяг фінансування, тис. грн	2016	2017	2018	Разом
	150 000,0	350 000,0	100 000,0	600 000,0
Джерела фінансування	ДФРР, бюджет міста Києва, кошти інвесторів			
Ключові учасники реалізації проектної ідеї	Супровід і управління проекту буде здійснювати Департамент будівництва та житлового забезпечення виконавчого органу Київської міської ради (Київської міської державної адміністрації), Департамент освіти і науки, молоді та спорту виконавчого органу Київської міської ради (Київської міської державної адміністрації). До реалізації проекту можуть бути залучені національні та іноземні виробники матеріалів і обладнання, що буде використовуватися в рамках проекту та будівельно-монтажні організації			
Коментарі				

2.4.3 «Будівництво центру олімпійської підготовки з водних видів спорту - водноспортивного стадіону на Трухановому острові (акваторія Матвіївської затоки)»

Номер і назва стратегічної ініціативи (сектору), Напрям зі Стратегії розвитку міста Києва до 2025 року, якому відповідає проектна ідея	Ініціатива 7 «Здоровий киянин» Систематичне просування здорового способу життя			
Назва проектної ідеї	**Будівництво центру олімпійської підготовки з водних видів спорту - водноспортивного стадіону на Трухановому острові (акваторія Матвіївської затоки)**			
Одна або кілька цілей, які будуть досягнуті внаслідок реалізації	- масове залучення киян до фізичної культури і спорту; - забезпечення умов для ефективного розвитку веслувальних видів спорту в місті Києві; - створення умов для організації та проведення оздоровчих, спортивних та видовищних заходів; - створення сучасного комплексу для змагань різного рівня; - універсальна тренувальна база для професійних спортсменів та початківців; - проведення навчально-тренувальних та оздоровчих зборів по підготовці до участі збірних команд у змаганнях			
Територія, на яку матиме вплив	Місто Київ, Труханів острів, Матвіївська затока			
Орієнтовна кількість населення, на яке поширюватиметься проектна ідея	Збільшення кількості дітей та підлітків, які займатимуться фізичною культурою та водними видами спорту до 2500 чоловік			
Стислий опис проблеми, яка буде вирішуватися при реалізації	- погіршення загального стану здоров'я дітей, підлітків та мешканців району; - недостатня кількість спортивних об'єктів доступних для всіх верств населення міста Києва			
Очікувані результати	- залучення всіх верств населення м. Києва до занять фізичної культурою та спортом; - організація та проведення змагань, видовищних заходів і показових виступів з різних видів спорту; - створення мешканцям Києва умов європейського рівня для активного сімейного відпочинку; - збільшення представників м. Києва у складах збірних команд України з видів спорту			
Ключові заходи	1. Підготовчі роботи по будівництву спортивного комплексу. 2. Оформлення проектно-кошторисної документації. 3. Будівельні роботи			
Період здійснення:	2016 - 2018 роки			
Орієнтовний обсяг фінансування, тис. грн	2016	2017	2018	Разом
	10 000,0	489 550,0	450,0	500 000,0
Джерела фінансування	ДФРР, бюджет міста Києва, кошти інвесторів			
Ключові учасники реалізації проектної ідеї	Супровід і управління проекту буде здійснювати Департамент будівництва та житлового забезпечення виконавчого органу Київської міської ради (Київської міської державної адміністрації), Департамент освіти і науки, молоді та спорту виконавчого органу Київської міської ради (Київської міської державної адміністрації).			

	До реалізації проекту можуть бути залучені національні та іноземні виробники матеріалів і обладнання, що буде використовуватися в рамках проекту та будівельно-монтажні організації
Коментарі	

2.4.4 «Будівництво спортивного комплексу у складі плавальний басейн, льодова арена, ігровий зал, спортивний зал для занять видами єдиноборств»

Номер і назва стратегічної ініціативи (сектору), Напрям зі Стратегії розвитку міста Києва до 2025 року, якому відповідає проектна ідея	Ініціатива 7 «Здоровий киянин» Систематичне просування здорового способу життя			
Назва проектної ідеї	**Будівництво спортивного комплексу у складі плавальний басейн, льодова арена, ігровий зал, спортивний зал для занять видами єдиноборств**			
Одна або кілька цілей, які будуть досягнуті внаслідок реалізації	- масове залучення киян до занять фізичною культурою та спортом; - забезпечення умов для ефективного розвитку плавання та боксу, зимових, ігрових видій спорту в місті Києві; - створення умов для організації та проведення оздоровчих, спортивних та видовищних заходів; - створення сучасного комплексу для змагань різного рівня; - універсальна тренувальна база для професійних спортсменів та початківців			
Територія, на яку матиме вплив	Деснянський район, Оболонський район, парк Дружби народів			
Орієнтовна кількість населення, на яке поширюватиметься проектна ідея	Збільшиться кількість дітей та підлітків, які займатимуться фізичною культурою, плаванням та боксом, зимовими, ігровими видам спорту до 3500 чоловік			
Стислий опис проблеми, яка буде вирішуватися при реалізації	- погіршення загального стану здоров'я дітей, підлітків та мешканців району; - недостатня кількість спортивних об'єктів доступних для всіх верств населення міста Києва.			
Очікувані результати	- залучення всіх верств населення м. Києва до занять фізичною культурою та спортом; - організація та проведення змагань, видовищних заходів і показових виступів з різних видів спорту; - створення мешканцям Києва умов європейського рівня для активного сімейного відпочинку			
Ключові заходи	1. Підготовчі роботи по будівництву спортивного комплексу. 2. Оформлення проектно-кошторисної документації. 3. Будівництво спортивного комплексу: плавального басейну, льодової арени, ігрового залу, спортивного залу для занять боксом, душових приміщень та адміністративних приміщень. 4. Створення транспортної інфраструктури			
Період здійснення:	2016 – 2018 роки			
Орієнтовний обсяг фінансування, тис. грн	2016	2017	2018	Разом
	150000,0	350000,0	200000,0	700000,0
Джерела фінансування	ДФРР, бюджет м. Києва, кошти інвесторів			
Ключові учасники реалізації проектної ідеї	Супровід і управління проекту буде здійснювати Департамент будівництва та житлового забезпечення виконавчого органу Київської міської ради (Київської міської державної адміністрації), Департамент освіти і науки, молоді та спорту виконавчого органу Київської			

	міської ради (Київської міської державної адміністрації). До реалізації проекту можуть бути залучені національні та іноземні виробники матеріалів і обладнання, що буде використовуватися в рамках проекту та будівельно-монтажні організації
Коментарі	

2.5.1 «Демеркуризація території ВАТ «Радикал», розташованого на території Деснянського району міста Києва»

Номер і назва стратегічної ініціативи (сектору), напрямок зі Стратегії розвитку міста Києва до 2025 року, якому відповідає проектна ідея	Сектор 4 «Екологія та безпека довкілля» Забезпечення комфортних умов життя населення м. Києва. Зниження негативного впливу на навколишнє середовище.			
Назва проектної ідеї	**Демеркуризація території ВАТ «Радикал», розташованого на території Деснянського району міста Києва**			
Одна або кілька цілей, які будуть досягнуті внаслідок реалізації	Ліквідація небезпечного впливу на здоров'я киян ртутьвмісних речовин. Запобігання виникненню техногенної та екологічної катастрофи як у м. Києві, так і у всьому басейні р. Дніпро в разі зараження грунтових вод			
Територія, на яку матиме вплив	Лівобережна частина м. Києва та території, що отримують водопостачання з басейну р. Дніпро			
Орієнтовна кількість населення, на яке поширюватиметься проектна ідея	Населення лівобережної частини м.Києва та прилеглих до р. Дніпро територій з орієнтовною кількістю населення 15,0 млн осіб			
Стислий опис проблеми, яка буде вирішуватися при реалізації	На даний час на території, що займало ВАТ «Радикал», знаходиться близько 200 тис. ртутьвмісних речовин, які становлять загрозу життю та здоров'ю населення, що проживає навколо цієї території. Крім того, в небезпечній близькості розташовані продовольчий ринок, торговельний центр та велика кількість діючих суб'єктів господарювання. Існує загроза проникнення шкідливих речовин у грунтові води, що може призвести до загальнонаціональної катастрофи			
Очікувані результати	Завдяки реалізації проекту з демеркуризації території ВАТ «Радикал» буде забезпечено поліпшення екологічного стану у лівобережній частині м. Києва, де проживає більш ніж 1 млн мешканців, а також ліквідована загроза забруднення р. Дніпро			
Ключові заходи	Даним проектом передбачається збір, вивезення та захоронення ртутьвмісних відходів			
Період здійснення:	2016 – 2018 роки			
Орієнтовний обсяг фінансування, тис. грн	2016	2017	2018	Разом
	423 500,0	423 500,0	424 390,0	1 271 390,0
Джерела фінансування	ДФРР, кошти інвесторів			
Ключові учасники реалізації проектної ідеї	Супровід і управління проектом буде здійснювати Департамент промисловості та розвитку підприємництва виконавчого органу Київської міської ради (Київської міської державної адміністрації). До реалізації проекту можуть бути залучені національні та іноземні підрядники			
Коментарі				

2.5.2 «Чиста вода»

Номер і назва стратегічної ініціативи (сектору), напрямок зі Стратегії розвитку міста Києва до 2025 року, якому відповідає проектна ідея	Сектор 4 «Екологія та безпека довкілля»
Назва проектної ідеї	**Чиста вода**
Одна або кілька цілей які будуть досягнуті внаслідок реалізації	Визначення наявності шкідливої мікрофлори у водах рекреаційних зон (міські пляжі, зони відпочинку біля води) для встановлення безпеки купання, риболовлі, відпочинку
Територія, на яку матиме вплив	місто Київ
Орієнтовна кількість населення, на яке поширюватиметься проектна ідея	Населення міста Києва
Стислий опис проблеми, яка буде вирішуватися при реалізації	Масове надходження бактеріологічних забруднювачів у водойми призводить до негативних змін складу і властивостей води у водних об'єктах та впливає на стан здоров'я людини. Для визначення бактеріологічних показників забруднення міського водного середовища КП «Плесо» необхідно створити свою бактеріологічну лабораторію
Очікувані результати	При запровадженні бактеріологічної лабораторії при КП «Плесо» з дослідженнями на кишкову паличку та лептоспіри можна досягнути таке: Виконувати аналізи та визначати наявність шкідливої мікрофлори у київських водоймах для загального визначення стану якості води у водоймах Виконувати аналізи та визначати наявність шкідливої мікрофлори у воді очисних споруд дощової каналізації з подальшою їх модернізацією на дані показники Виконувати бактеріологічні аналізи та визначати наявність шкідливої мікрофлори у водах рекреаційних зон (міські пляжі, зони відпочинку біля води) для встановлення безпеки купання, риболовлі, відпочинку Виконувати аналізи та визначати наявність шкідливої мікрофлори у воді об'єктів природно-заповідного фонду м. Києва, які обліковуються у КП «Плесо» та знаходяться у м. Києві для забезпечення нормалізації заповідного режиму та забезпечення рекреаційних можливостей За результатами виконаних аналізів встановити категорію водокористування водних об'єктів щодо культурно-побутового і рекреаційного призначення із визначенням конкретних заходів запобігання шкідливого впливу бактеріологічних забруднень Визначити конкретні заходи щодо ліквідації бактеріологічних забруднень Визначати інвестиційно привабливі водойми для організації культурно-оздоровчої мети: відпочинку, розваг, спорту, рибальства, які б завдяки своєї господарської діяльності

	здійснили очистку вод київських водойм від бактеріологічного забруднення			
Ключові заходи	Закупівля обладнання Отримання акредитації			
Період здійснення:	лютий – червень 2016 р.			
Орієнтовний обсяг фінансування, тис. грн	2016	2017	2018	Разом
	5 000,0	-	-	5 000,0
Джерела фінансування	бюджет міста Києва, кошти інвесторів			
Ключові учасники реалізації проектної ідеї	КП «Плесо»			

2.5.3 «Створення нових зелених зон відпочинку»

Номер і назва стратегічної ініціативи (сектору), напрямок зі Стратегії розвитку міста Києва до 2025 року, якому відповідає проектна ідея	Сектор 4 «Екологія та безпека довкілля» Збереження зелених насаджень міста Зниження негативного впливу на навколишнє природне середовище			
Назва проектної ідеї	**Створення нових зелених зон відпочинку**			
Одна або кілька цілей які будуть досягнуті внаслідок реалізації	Покращення екологічного стану міста, підвищення рівня озеленення міста, естетична привабливість місць загального користування.			
Територія, на яку матиме вплив	150 га			
Орієнтовна кількість населення, на яке поширюватиметься проектна ідея	Населення міста Києва			
Стислий опис проблеми, яка буде вирішуватися при реалізації	Створення парків, скверів та інших зелених зон загального користування за рахунок земель не наданих в користування, території між квартальної житлової забудови та земельних ділянок повернутих територіальній громаді міста			
Очікувані результати	На сьогоднішній день норма озеленення міста Києва на одного мешканця становить майже 25 метрів квадратних, що являється стандартом за загальноєвропейськими правилами. Реалізація зазначеної ідеї надасть можливість створити місто Київ, як найзеленішу столицю європейської держави			
Ключові заходи	Надання рішеннями Київської міської ради земельним ділянкам статусу зелених зон та передбачення бюджетних видатків на їх створення.			
Період здійснення:	2016 - 2018 роки			
Орієнтовний обсяг фінансування, тис. грн	2016	2017	2018	Разом
	20 000,0	24 000,0	28 000,0	72 000,0
Джерела фінансування	бюджет міста Києва			
Ключові учасники реалізації проектної ідеї	Департамент міського благоустрою та збереження природного середовища виконавчого органу Київської міської ради (Київської міської державної адміністрації), КО «Київзеленбуд», районні комунальні підприємства по утриманню зелених насаджень			

2.6.1 «Реставрація та реабілітація будівлі з технічним переоснащенням і реконструкцією прибудови театрально-видовищного закладу культури «Київський академічний театр оперети» на вул. Червоноармійській, 53/3, у Печерському районі (І черга)»

Номер і назва стратегічної ініціативи (сектору, напрямок зі Стратегії розвитку міста Києва до 2025 року, якому відповідає проектна ідея	Ініціатива 5 «Культурна височина»
Назва проектної ідеї	**Реставрація та реабілітація будівлі з технічним переоснащенням і реконструкцією прибудови театрально-видовищного закладу культури «Київський академічний театр оперети» на вул. Червоноармійській, 53/3, у Печерському районі (І черга)**
Одна або кілька цілей, які будуть досягнуті внаслідок реалізації	Реставрація будівлі з реконструкцією аварійної прибудови театрально-видовищного закладу культури «Київський академічний театр оперети», як важливої складової Троїцької площі, яка знаходиться у безпосередній близькості до головної спортивної арени країни - НСК «Олімпійський»
Територія, на яку матиме вплив	місто Київ
Орієнтовна кількість населення, на яке поширюватиметься проектна ідея	115 000,0 глядачів на 1 рік
Стислий опис проблеми, яка буде вирішуватися при реалізації	Реставрація та реабілітація будівлі театру з технічним переоснащенням прибудови, а саме: - проблема по збереженню декорацій та великогабаритного реквізиту, що зберігається у прибудові театру, яка знаходиться в аварійному стані; - напівпідвальні приміщення не придатні для повноцінної роботи працівників театру, так як не проведені роботи внутрішнього опорядження, - порушений температурний режим у залі; - вікна, що знаходяться в аварійному стані, надають неестетичний вигляд будівлі, а також протікають, пропускають протяги
Очікуванні результати	- покращення естетичного вигляду центральної частини міста; - втілення мистецьких задумів на більш якісний, європейський рівень, - покращення умов праці; - по закінченню будівництва буде досягнута значна економія тепло та енергоносіїв; - усунення проблеми аварійності прибудови
Ключові заходи	- влаштування покрівлі одноповерхової прибудови; - внутрішні опоряджувальні роботи в одноповерховій прибудові; - вентиляція та димовидалення приміщень прибудови; - заміна вікон будівлі театру; - кондиціювання глядацької зони; - станція охолодження повітря та її підключення;

	- придбання та монтаж вантажного ліфта.			
Період здійснення:	2016 - 2018 роки			
Орієнтовний обсяг фінансування, тис. грн	2016	2017	2018	Разом
	21 285,0	-	-	21 285,0
Джерела фінансування	ДФРР, бюджет міста Києва			
Ключові учасники реалізації проектної ідеї	Супровід і управління проекту - Департамент культури виконавчого органу Київської міської ради (Київської міської державної адміністрації)			
Коментарі				

2.7.1 «Оновлена школа» - зміцнення та вдосконалення матеріально-технічної бази загальноосвітніх навчальних закладів міста

Номер і назва стратегічної ініціативи (сектору), Напрям зі Стратегії розвитку міста Києва до 2025 року, якому відповідає проектна ідея	Сектор 7 «Освіта» Високоякісна, доступна освіта, що відповідає вимогам ринку			
Назва проектної ідеї	**«Оновлена школа» - зміцнення та вдосконалення матеріально-технічної бази загальноосвітніх навчальних закладів міста**			
Одна або кілька цілей, які будуть досягнуті внаслідок реалізації	Створення належних та безпечних умов для організації навчально-виховного процесу. Підвищення якості освітніх послуг			
Територія, на яку матиме вплив	440 загальноосвітніх закладів міста Києва			
Орієнтовна кількість населення, на яке поширюватиметься проектна ідея	254 тис. учнів			
Стислий опис проблеми, яка буде вирішуватися при реалізації	Невідповідність стану приміщень загальноосвітніх навчальних закладів існуючим нормативам, що створює небезпеку для учасників навчально-виховного процесу Застаріле обладнання та технічні засоби навчання, що не дозволяє здійснювати навчально-виховний процес на належному рівні.			
Очікувані результати	1. Покращення якості викладання предметів 2. Підвищення рівня знань учнів 3. Комфортні та безпечні умови для проведення навчально-виховного процесу			
Ключові заходи	1. Оснащення навчальних закладів технікою 2. Закупка обладнання та меблів для кабінетів 3. Придбання інвентарю та інших предметів довгострокового користування 4. Ремонт кабінетів і приміщень			
Період здійснення:	лютий 2016 р. - грудень 2018 р.			
Орієнтовний обсяг фінансування, тис. грн	2016	2017	2018	Разом
	буде визначено	буде визначено	буде визначено	буде визначено
Джерела фінансування	ДФРР, бюджет міста Києва, кошти інвестора			
Ключові учасники реалізації проектної ідеї	Районні в місті Києві державні адміністрації, управління освіти РДА, керівники загальноосвітніх навчальних закладів, батьківська громадськість			
Коментарі	Ініціатива реалізовуватиметься у співпраці між органами виконавчої влади, освітянами та батьківською громадськістю			

2.8.1 «Забезпечення житлом осіб з числа дітей-сиріт та дітей, позбавлених батьківського піклування»

Номер і назва стратегічної ініціативи (сектору), Напрям зі Стратегії розвитку міста Києва до 2025 року, якому відповідає проектна ідея	Сектор 8 «Соціальний захист та безпека» Підвищення безпеки та соціального захисту населення			
Назва проектної ідеї	**Забезпечення житлом осіб з числа дітей-сиріт та дітей, позбавлених батьківського піклування**			
Одна або кілька цілей які будуть досягнуті внаслідок реалізації	Особи з числа дітей-сиріт та дітей, позбавлених батьківського піклування, які перебувають на квартирному обліку, отримають житлові приміщення			
Територія, на яку матиме вплив	місто Київ			
Орієнтовна кількість населення, на яке поширюватиметься проектна ідея	375 осіб з числа дітей-сиріт та дітей, позбавлених батьківського піклування			
Стислий опис проблеми, яка буде вирішуватися при реалізації	Порушення права вказаної категорії осіб на забезпечення житлом (ст. 33 Закону України «Про забезпечення організаційно-правових умов соціального захисту дітей-сиріт та дітей, позбавлених батьківського піклування»)			
Очікувані результати	375 осіб з числа дітей-сиріт та дітей, позбавлених батьківського піклування, отримають впорядковане жило			
Ключові заходи	Придбання 375 квартир			
Період здійснення	2016 - 2018 роки			
Орієнтовний обсяг фінансування, тис. грн	2016	2017	2018	Разом
	65 765,1	65 765,1	65 765,0	197 295,2
Джерела фінансування	бюджет міста Києва			
Ключові учасники реалізації проектної ідеї	Районні в місті Києві державні адміністрації			

2.8.2 «Забезпечення житлом громадян, які потребують поліпшення житлових умов, на 2016-2018 рр.»

Номер і назва стратегічної ініціативи (сектору), напрямок зі Стратегії розвитку міста Києва до 2025 року, якому відповідає проектна ідея	Ініціатива 1 «Першокласна інфраструктура» в частині житлово-комунального господарства Сектор 8. Соціальний захист і безпека Досягнення високих стандартів життя для всіх мешканців Києва Поліпшення житлових умов			
Назва проектної ідеї	**Забезпечення житлом громадян, які потребують поліпшення житлових умов, на 2016-2018 рр.**			
Одна або кілька цілей, які будуть досягнуті внаслідок реалізації	Будівництво житла для черговиків квартирного обліку за різними схемами. Будівництво соціального житла для громадян, які перебувають на соціальному квартирному обліку Створення Комунального фонду орендованого житла міста Добудова 7 житлових будинків-довгобудів			
Територія, на яку матиме вплив	місто Київ			
Орієнтовна кількість населення, на яке поширюватиметься проектна ідея	Громадяни, які потребують поліпшення житлових умов. На сьогоднішній день у черзі за місцем проживання перебуває близько 67,3 тис. сімей та одиноких громадян та близько 1,5 тис. сімей проживає у аварійних та непридатних для проживання приміщеннях			
Стислий опис проблеми, яка буде вирішуватися при реалізації	Упорядкування шляхів розв'язання житлових питань киян, які потребують поліпшення житлових умов			
Очікувані результати	За умови реалізації заходів Комплексної програми в повному обсязі очікується, що будуть поліпшені житлові умови 2022 сімей та одиноких громадян а також реалізовані права 864 інвесторів шляхом добудови 7 житлових будинків-довгобудів			
Ключові заходи	1. Відведення земельних ділянок під будівництво житла для черговиків квартирного обліку. 2. Виділення коштів на фінансування будівництва (придбання) житла для черговиків квартирного обліку. 3. Будівництво (придбання) житла для потребуючих поліпшення житлових умов. 4. Добудова 7 житлових будинків на 1979 квартир			
Період здійснення:	2016 – 2018 роки			
Орієнтовний обсяг фінансування, тис. грн.	2016	2017	2018	Разом
	622 245,4	562 645,4	633 556,1	1 818 446,9
Джерела фінансування	бюджет міста Києва, державний бюджет, кошти населення			
Ключові учасники реалізації проектної ідеї	Департамент земельних ресурсів виконавчого органу Київської міської ради (Київської міської державної адміністрації), Департамент економіки та інвестицій виконавчого органу Київської міської ради (Київської міської державної адміністрації), Департамент фінансів виконавчого органу Київської міської ради (Київської міської державної адміністрації), Департамент будівництва та житлового забезпечення виконавчого органу Київської міської ради (Київської міської державної адміністрації) та			

	комунальні підприємства, підпорядковані йому
Коментарі	

2.8.3 «Ведення обліку громадян, які потребують поліпшення житлових умов»

Номер і назва стратегічної ініціативи (сектору), напрямок зі Стратегії розвитку міста Києва до 2025 року, якому відповідає проектна ідея	Ініціатива 1 «Першокласна інфраструктура» в частині житлово-комунального господарства Сектор 8. Соціальний захист і безпека Досягнення високих стандартів життя для всіх мешканців Києва Поліпшення житлових умов			
Назва проектної ідеї	**Ведення обліку громадян, які потребують поліпшення житлових умов**			
Одна або кілька цілей, які будуть досягнуті внаслідок реалізації	1. Забезпечення виконання вимог чинного законодавства щодо ведення обліку громадян, які потребують поліпшення житлових умов 2. Можливість визначення реальної потреби у житлі (кількості квартир та їх набору) для вирішення житлових питань громадян, що перебувають на квартирному обліку 3. Забезпечення дотримання чинного законодавства щодо черговості поліпшення житлових умов			
Територія, на яку матиме вплив	місто Київ			
Орієнтовна кількість населення, на яке поширюватиметься проектна ідея	Громадяни, які потребують поліпшення житлових умов. На сьогоднішній день у черзі за місцем проживання перебуває близько 67,3 тис. сімей та одиноких громадян			
Стислий опис проблеми, яка буде вирішуватися при реалізації	Створення умов для реалізації громадянами права на визнання їх потребуючими поліпшення житлових умов та можливості претендувати на отримання житла від держави (у тому числі і участі у державних програмах) Забезпечення виконання вимог статті 15 Житлового кодексу Української РСР			
Очікувані результати	Реєстр обліку громадян, які потребують поліпшення житлових умов Прогнозування витрат			
Ключові заходи	1. Визначення права громадян перебувати у черзі на отримання житла 2. Формування черги громадян, які потребують поліпшення житлових умов 3. Забезпечення роботи загальноміського автоматизованого банку даних «Квартоблік» 4. Встановлення черговості на отримання житла			
Період здійснення:	2016 – 2018 рр. (постійно)			
Орієнтовний обсяг фінансування, тис. грн.	2016	2017	2018	Разом
	-	-	-	-
Джерела фінансування	Не потребує фінансування			
Ключові учасники реалізації проектної ідеї	Районні в м. Києві державні адміністрації, Департамент будівництва та житлового забезпечення виконавчого органу Київської міської ради (Київської міської державної адміністрації)			
Коментарі				

Київський міський голова В. Кличко

Заступник міського голови –
секретар Київської міської ради

Страннікову А.М.
Бондаренку В.Д.
Окопному О.Ю.
Гелевею О.І.
Старостенко Г.В.
Яловому К.В.
Мусі В.В.
Слончаку В.В.

Прошу розглянути проект рішення від 08.06.2016 №08/231-2551/ПР в установленому порядку.

Дутці Л.Я.

Для контролю за проходженням та тиражування.

Юнаковій О.М.

В.ПРОКОПІВ
09.06.16

"08" червня 2016 року
№ 08/231-2551/ПР

08/231-2551/ПР
08.06.2016

УКРАЇНА

ВИКОНАВЧИЙ ОРГАН КИЇВСЬКОЇ МІСЬКОЇ РАДИ
(КИЇВСЬКА МІСЬКА ДЕРЖАВНА АДМІНІСТРАЦІЯ)

вул. Хрещатик,36, м. Київ, 01044, тел. (044) 202 71 29, (044) 202 75 58, факс 202 76 41, e-mail:kmda@kma.gov.ua
Контактний центр міста Києва (044) 15 51 Код ЄДРПОУ 00022527
E-mail для електронних звернень громадян: zvernen@kma.gov.ua

03.06.2016 № 009-119р
*на №*_____ *від* _____

Заступнику міського голови –
секретарю Київради
Прокопіву В. В.

Про проект рішення Київської міської ради
щодо затвердження Плану заходів
на 2016-2018 роки з реалізації Стратегії
розвитку міста Києва до 2025 року

Шановний Володимире Володимировичу!

Виконавчий орган Київської міської ради (Київська міська державна адміністрація) згідно з Регламентом Київської міської ради надає для розгляду проект рішення Київської міської ради «Про затвердження Плану заходів на 2016-2018 роки з реалізації Стратегії розвитку міста Києва до 2025 року» з додатком.

Додаток: на 99 арк. в 1 прим.

З повагою

Керівник апарату В. Бондаренко

121366

Принада
Одінцова 202 76 71

N N2 08/231-2298/ПР 23.05.2016

КИЇВСЬКА МІСЬКА РАДА

I сесія VIII скликання

РІШЕННЯ

_____№_____

Про передачу товариству з обмеженою відповідальністю „МУСТАНГ АВТОПЛЮС" земельної ділянки для експлуатації та обслуговування відкритої автостоянки на вул. Електротехнічній, 43 у Деснянському районі м. Києва

Київська міська рада
Департамент земельних ресурсів
Код земельної ділянки:
62:017:012

Проект рішення (екз.1)
ПР-10057
від 23.05.2016 до справи
А-22462
Заява ДЦ № 01341-000211137014 від 17.05.2016
2 347015 000570

Відповідно до статей 9, 83, 93, 116, 120, 123, 124 Земельного кодексу України, Закону України „Про внесення змін до деяких законодавчих актів України щодо розмежування земель державної та комунальної власності", пункту 34 частини першої статті 26 Закону України „Про місцеве самоврядування в Україні", враховуючи, що земельна ділянка зареєстрована в Державному земельному кадастрі (витяг з Державного земельного кадастру про земельну ділянку від 12.08.2015 № НВ-8000202662015), право комунальної власності територіальної громади міста Києва на яку зареєстровано в установленому порядку (витяг з Державного реєстру речових прав на нерухоме майно про реєстрацію прав та їх обтяжень від 18.12.2014 № 8235598) та розглянувши звернення товариства з обмеженою відповідальністю „МУСТАНГ АВТОПЛЮС" від 17.05.2016, Київська міська рада

ВИРІШИЛА:

1. Передати товариству з обмеженою відповідальністю „МУСТАНГ АВТОПЛЮС", за умови виконання пункту 2 цього рішення, в оренду на 15 років земельну ділянку площею 2,3039 га (кадастровий номер 8000000000:62:017:0012, витяг з Державного земельного кадастру про земельну ділянку № НВ-8000202662015) для експлуатації та обслуговування відкритої автостоянки на вул. Електротехнічній, 43 у Деснянському районі м. Києва із земель комунальної власності територіальної громади міста Києва у зв'язку з набуттям права власності на нерухоме майно (свідоцтво про право власності на нерухоме майно від 08.09.2015 № 43488642) (категорія земель – землі промисловості, транспорту, зв'язку, енергетики, оборони та іншого призначення, заява ДЦ від 17.05.2016 № 01341-000211137-014, справа А-22462).

2. Товариству з обмеженою відповідальністю „МУСТАНГ АВТОПЛЮС":

2.1. Виконувати обов'язки землекористувача відповідно до статті 96 Земельного кодексу України.

2.2. Питання майнових відносин вирішувати в установленому порядку.

2.3. Питання пайової участі та укладення з Департаментом економіки та інвестицій виконавчого органу Київської міської ради (Київської міської державної адміністрації) договору про пайову участь вирішувати в порядку та випадках, встановлених законодавством.

2.4. Забезпечити вільний доступ для прокладання нових, ремонту та експлуатації існуючих інженерних мереж та споруд, що знаходяться в межах земельної ділянки.

2.5. У разі необхідності проведення реконструкції чи нового будівництва питання оформлення дозвільної та проектно-кошторисної документації вирішувати в порядку, визначеному чинним законодавством України.

2.6. У місячний термін надати до Департаменту земельних ресурсів виконавчого органу Київської міської ради (Київської міської державної адміністрації) документи визначені чинним законодавством, необхідні для укладання договору оренди земельної ділянки.

3. Попередити землекористувача, що право користування земельною ділянкою може бути припинено відповідно до вимог статей 141, 143 Земельного кодексу України.

4. Контроль за виконанням цього рішення покласти на постійну комісію Київської міської ради з питань містобудування, архітектури та землекористування.

Київський міський голова В. Кличко

ПОДАННЯ:

Директор Департаменту земельних ресурсів виконавчого органу Київської міської ради (Київської міської державної адміністрації) — О.Поліщук

Начальник управління аналітично-правової роботи Департаменту земельних ресурсів виконавчого органу Київської міської ради (Київської міської державної адміністрації) — А. Гавриш

ПОГОДЖЕНО:

29.06.16

Постійна комісія Київської міської ради з питань містобудування, архітектури та землекористування

Голова комісії — О.Міщенко

Секретар комісії — І.Картавий

Начальник управління правового забезпечення діяльності Київської міської ради — В.Слончак

Постійна комісія Київської міської ради з питань транспорту, зв'язку та реклами

Голова — О. Окопний

Секретар — А. Задерейко

ПОЯСНЮВАЛЬНА ЗАПИСКА

№ ПЗ-18253 від 19.05.2016

до проекту рішення Київської міської ради:

Про передачу товариству з обмеженою відповідальністю "МУСТАНГ АВТОПЛЮС" земельної ділянки для експлуатації та обслуговування відкритої автостоянки на вул. Електротехнічній, 43 у Деснянському районі м. Києва

До кадастрової справи
№ А-22462
2 347011 582537

1. Юридична особа:

Назва	***Товариство з обмеженою відповідальністю "МУСТАНГ АВТОПЛЮС"***
Клопотання	***від 17.05.2016 № 01341-000211137-014***
Згода (доручення) на проектування	-

2. Відомості про земельну ділянку (кадастровий № 8000000000:62:017:0012п)

Місце розташування (адреса)	***м. Київ, р-н Деснянський, вул.Електротехнічна, 43***
Площа	***2,3039 га***
Вид та термін користування	***Оренда на 15 років***
Цільове призначення	***для експлуатації та обслуговування відкритої автостоянки***
Нормативна грошова оцінка (за попереднім розрахунком*)	***20 250 701 грн. 18 коп. відповідно витягу з технічної документації ПР-00967 від 18.05.2016***

*Наведені розрахунки нормативної грошової оцінки не є остаточними і будуть уточнені відповідно до вимог чинного законодавства при підготовці документу, що посвідчує право на землю.

3. Обґрунтування прийняття рішення

Відповідно до статті 123 Земельного кодексу України, враховуючи витяг з Державного земельного кадастру про земельну ділянку від 10.12.2014 № НВ-8000142602014 та витяг з Державного реєстру речових прав на нерухоме майно про реєстрацію права комунальної власності від 25.12.2014 № 31620038, Департаментом земельних ресурсів розроблено проект рішення Київської міської ради щодо передачі (надання) земельної ділянки без зміни її меж та цільового призначення без складання документації із землеустрою.

4. Мета прийняття рішення.

Метою прийняття рішення є забезпечення реалізації встановленого Земельним кодексом України права особи на оформлення права користування (власності) на землю.

5. Особливі характеристики ділянки.

Наявність будівель і споруд на ділянці:	***Забудована . На земельній ділянці розташований майновий комплекс з нежитловими будівлями (літера А, Ж, Н) загальною площею 257,8 кв.м, який є власністю товариства на підставі свідоцтва про право власності на нерухоме майно від 08.09.2015 № 43488642. Відсоток забуови - 11%. На решті території розташована відкрита автостоянка.***

6. Стан нормативно-правової бази у даній сфері правового регулювання.

Загальні засади та порядок передачі земельних ділянок у власність чи користування юридичним особам визначено Земельним кодексом України та Тимчасовим порядком передачі (надання) земельних ділянок у користування або у власність із земель комунальної власності в місті Києві, затвердженим рішенням Київради від 28.02.2013 №63/9120.

7. Фінансово-економічне обґрунтування.

Реалізація рішення не потребує додаткових витрат міського бюджету.

Відповідно до Податкового Кодексу України, Закону України "Про оренду землі" та рішення Київради від 22.12.2015 №61/61 "Про Бюджет м.Києва на 2016 рік" (дод.10) орієнтовний розмір орендної плати складатиме ***607 521 грн. 04 коп. (3%)***

8. Прогноз соціально-економічних та інших наслідків прийняття рішення.

Наслідками прийняття розробленого проекту рішення стане:
- реалізація зацікавленою особою своїх прав щодо використання земельної ділянки;

Доповідач: директор департаменту земельних ресурсів Поліщук О.Г.

Директор Департаменту
земельних ресурсів **Поліщук О.Г.**

№ справи	Назва юридичної, фізичної особи та адреса ділянки	Площа	Цільове призначення, умови надання	Документи на ділянку, згода землекористувача, документи на майно, реєстрація МБТІ, інша суттєва інформація
А-22462	Товариство з обмеженою відповідальністю "МУСТАНГ АВТОПЛЮС", вул.Електротехнічна, 43 у Деснянському районі м. Києва	2,3039 га	для експлуатації та обслуговування відкритої автостоянки, оренда на 10 років	Земельна ділянка забудова. На земельній ділянці розташований майновий комплекс з нежитловими будівлями (літера А, Ж, Н) загальною площею 257,8 кв.м, який є власністю товариства на підставі свідоцтва про право власності на нерухоме майно від 08.09.2015 № 43488642. На решті території розташована відкрита автостоянка (витяг з Державного реєстру речових прав на нерухоме майно про реєстрацію права власності від 18.12.2014 № 8235598). Відсоток забудови – 11 %. Земельна ділянка зареєстрована в Державному земельному кадастрі (витяг з Державного земельного кадастру про земельну ділянку від 12.08.2015 № НВ-8000620662015). Відводиться із земель комунальної власності територіальної громади міста Києва, розташована поза межами зелених та інших природоохоронних зон.

РОБОЧІ МАТЕРІАЛИ

Витяг з бази даних міського земельного кадастру від 19.05.2016р.

м. Київ, р-н Деснянський

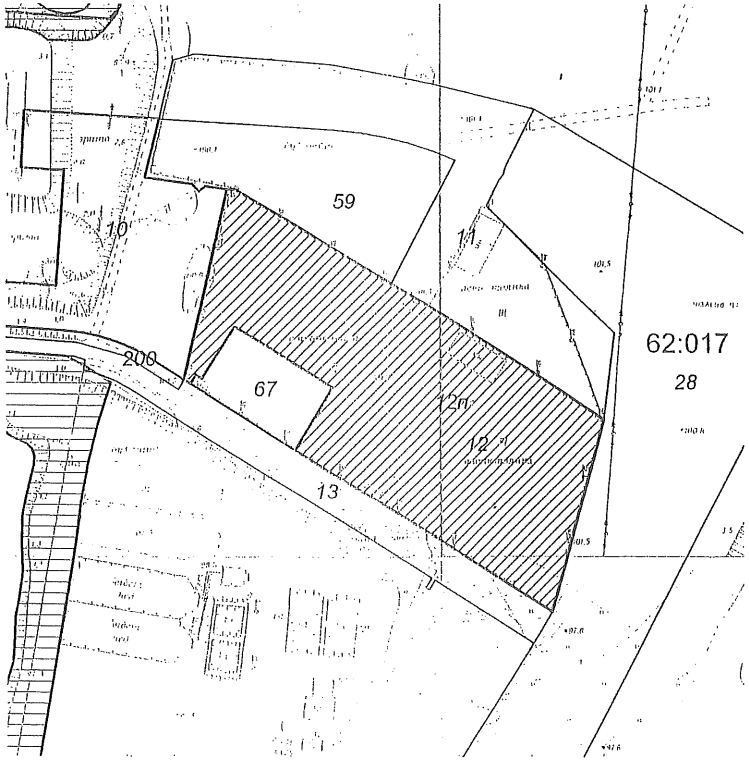

Масштаб 1:3000

Черговий план м.Києва ведеться з 1995 року

Замовлення № 8514

Справа А-22402

Код земельної ділянки:	**62:017:012п**
Площа:	**2,3039 га**
Адреса земельної ділянки:	**Деснянський р-н. вул.Електротехнічна, 43**
Заявник:	**ТОВ "МУСТАНГ АВТОПЛЮС"**
Вид та термін користування:	**Проект: Оренда на 5 років**
Цільове призначення:	**1, для експлуатації та обслуговування відкритої автостоянки**

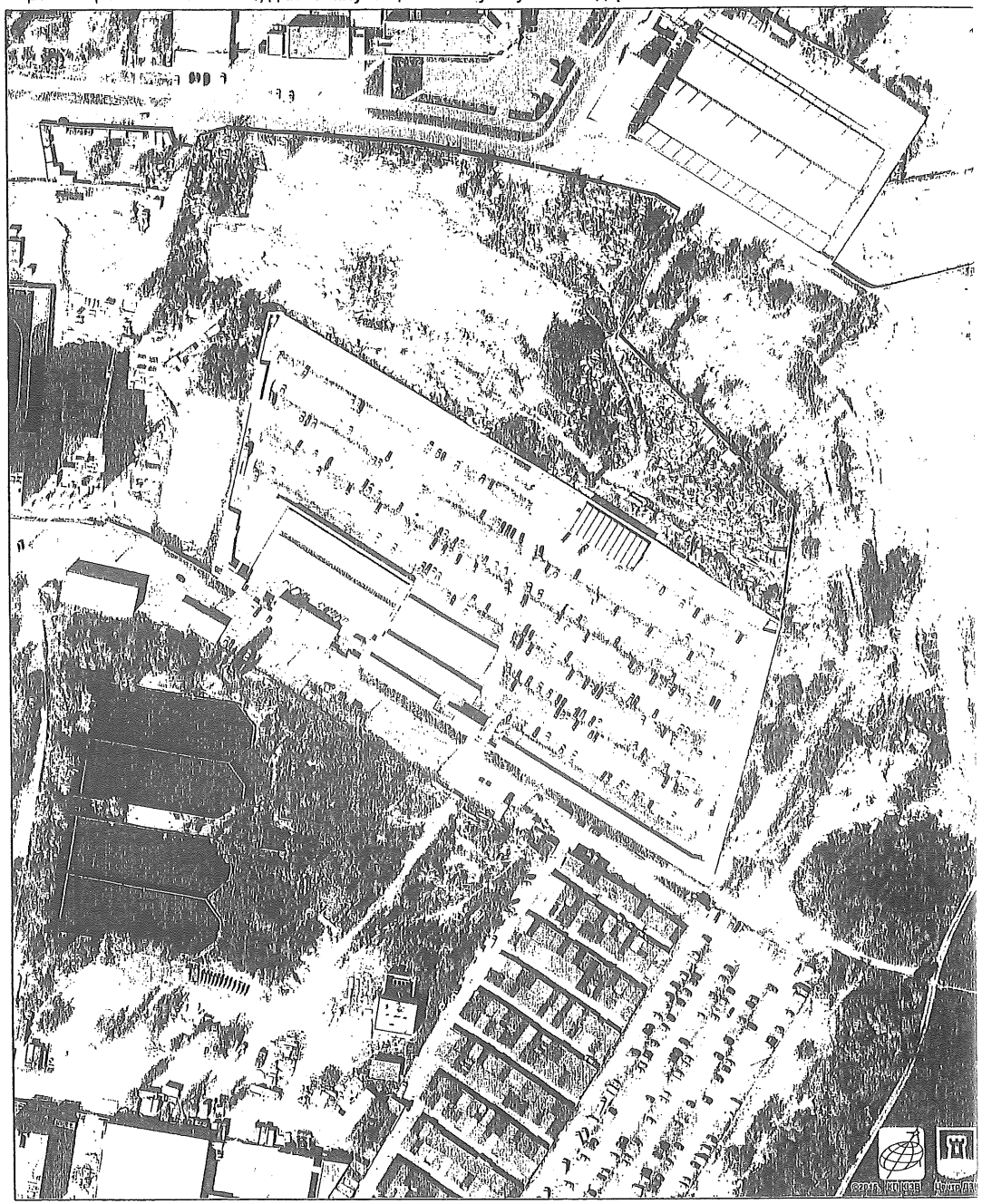

Растри аерофотозйомки 2014р.

РЕЄСТР ЗЕМЕЛЬНИХ ДІЛЯНОК

Черговий план.

Код ділянки	Землекористувачі	Адреса ділянки	Опис ділянки	Вид права	Дата закінч. права
62:017:010	Товариство з обмеженою відповідальністю "Континентбуд"	вул. Миколи Закревського, 42а		Оренда до 14.04.2007 (термін дії скінчився)	14.04.2007
62:017:011	Землі не надані у власність чи користування	вул. Миколи Закревського			
62:017:012	Підприємство "Маркон" у формі товариства з обмеженою відповідальністю	вул. Електротехнічна, 43	тимчасова стоянка "Моноліт"	Документ скасовано (Оренда до 07.07.2008)	07.07.2008
62:017:013	Землі не надані у власність чи користування		проїзд		
62:017:028	Землі не надані у власність чи користування		пустир		
62:017:059	Деснянська районна у місті Києві рада	вул. Миколи Закревського (перспективне продовження вулиці Марини Цвєтаєвої)		Документ скасовано (Постійне користування)	
62:017:067	Приватне підприємство "СК-КОМ"	вул. Електротехнічна, 43а		Оренда на 5 років	21.03.2019
62:017:200	Землі не надані у власність чи користування		пустир		

Ділянки, що знаходяться на стадії розробки оформлення прав.

Код ділянки	Землекористувачі	Адреса ділянки	Стадія	Дата закінч. стадії
62:017:012п	Підприємство "Маркон" у формі товариства з обмеженою відповідальністю	вул. Електротехнічна, 43	Проект: Оренда на 5 років	
62:017:012п	Товариство з обмеженою відповідальністю "МУСТАНГ АВТОПЛЮС"	вул.Електротехнічна, 43	Проект: Оренда на 5 років	

Заступник міського голови –
секретар Київської міської ради

Міщенку О.Г.
Окопному О.Ю.
Слончаку В.В.

Прошу розглянути проект рішення від 23.05.2016 №08/231-2298/ПР в установленому порядку.

Дутці Л.Я.

Для контролю за проходженням та тиражування.

Юнаковій С.М.

В.ПРОКОПІВ

"23" травня 2016 року
№ 08/231-2298/ПР

08/231-2295/ПР
23.05.2016

ВИКОНАВЧИЙ ОРГАН КИЇВСЬКОЇ МІСЬКОЇ РАДИ
(КИЇВСЬКА МІСЬКА ДЕРЖАВНА АДМІНІСТРАЦІЯ)

ДЕПАРТАМЕНТ ЗЕМЕЛЬНИХ РЕСУРСІВ

вул. Хрещатик, 32-а, м. Київ, 01601, тел. (044) 279-58-72, ф. (044) 288-07-57,
КБУ" Контактний центр міста Києва"(044) 15-51, E-mail: dep@kievzem.kiev.ua Код ЄДРПОУ 26199097

23.05.2016 № 057052-9909
на № _____від

Заступнику міського голови –
секретарю Київради
В. ПРОКОПІВУ

Шановний Володимире Володимировичу!

Департамент земельних ресурсів виконавчого органу Київської міської ради (Київської міської державної адміністрації) підготував проект рішення Київської міської ради «Про передачу товариству з обмеженою відповідальністю "МУСТАНГ АВТОПЛЮС" земельної ділянки для експлуатації та обслуговування відкритої автостоянки на вул. Електротехнічній, 43 у Деснянському районі м. Києва» (справа № А-22462) та направляє для подальшого розгляду у відповідних комісіях Київської міської ради, відповідно до регламенту Київської міської ради, затвердженого рішенням Київради від 12.11.2014 № 351/351.

З повагою
Директор Департаменту О. Поліщук

N 3

08/231-812/ПР
10.02.2016

КИЇВСЬКА МІСЬКА РАДА

І сесія VIII скликання

РІШЕННЯ

№

Про передачу земельної ділянки комунальному підприємству «Київтранспарксервіс» для паркування автотранспорту, облаштування відкритої автостоянки з об'єктами транспортної інфраструктури та обслуговування населення на просп. Академіка Палладіна, 23 у Святошинському районі м. Києві

Київська міська рада
Департамент земельних ресурсів
Код земельної ділянки:
75:445:008

Проект рішення (екз.1)
ПР-8757
від 09.02.2016 до справи
Д-4817
Заява ДЦ № 01026-000171634-014 від 26.03.2015
2 347008 087571

Відповідно до статей 9, 83, 93, 123, 124, 134 Земельного кодексу України, Закону України «Про внесення змін до деяких законодавчих актів України щодо розмежування земель державної та комунальної власності», пункту 34 частини першої статті 26 Закону України «Про місцеве самоврядування в Україні» та розглянувши проект землеустрою щодо відведення земельної ділянки, Київська міська рада

ВИРІШИЛА:

1. Затвердити проект землеустрою щодо відведення земельної ділянки комунальному підприємству «Київтранспарксервіс» для паркування автотранспорту, облаштування відкритої автостоянки з об'єктами транспортної інфраструктури та обслуговування населення на просп. Академіка Палладіна, 23 у Святошинському районі м. Києва (категорія земель – землі промисловості, транспорту, зв'язку, енергетики, оборони та іншого призначення, справа Д-4817, заява ДЦ № 01026-000171634-014 від 26.03.2015).

2. Передати комунальному підприємству «Київтранспарксервіс», за умови виконання пункту 3 цього рішення, в оренду на 5 років земельну ділянку площею 1,0355 га, у тому числі 0,7347 га в межах червоних ліній, (кадастровий номер 8000000000:75:445:0008, витяг з Державного земельного кадастру про земельну ділянку № НВ-8000028532013) для паркування автотранспорту, облаштування відкритої автостоянки з об'єктами транспортної інфраструктури та обслуговування населення на просп. Академіка Палладіна, 23 у Святошинському районі м. Києва із земель комунальної власності територіальної громади міста Києва.

3. Комунальному підприємству «Київтранспарксервіс»:

3.1. Виконувати обов'язки землекористувача відповідно до статті 96 Земельного кодексу України.

3.2. Виконати вимоги, викладені в листах Головного управління містобудування та архітектури від 26.06.2012 № 8325/0/18-3/19-12 та Головного управління Держземагентства у м. Києві від 26.06.2013 № 2238.

3.3. Питання майнових відносин вирішувати в установленому порядку.

3.4. Питання пайової участі та укладення з Департаментом економіки та інвестицій виконавчого органу Київської міської ради (Київської міської державної адміністрації) договору про пайову участь вирішувати в порядку та випадках, встановлених законодавством.

3.5. Забезпечити вільний доступ для прокладання нових, ремонту та експлуатації існуючих інженерних мереж та споруд, що знаходяться в межах земельної ділянки.

3.6. У місячний термін надати до Департаменту земельних ресурсів виконавчого органу Київської міської ради (Київської міської державної адміністрації) документи, визначені чинним законодавством, необхідні для укладання договору оренди земельної ділянки.

4. Попередити землекористувача, що використання землі не за цільовим призначенням тягне за собою припинення права користування нею відповідно до вимог статей 141, 143 Земельного кодексу України.

5. Контроль за виконанням цього рішення покласти на постійну комісію Київської міської ради з питань містобудування, архітектури та землекористування.

Київський міський голова В. Кличко

ПОДАННЯ:

Директор Департаменту земельних ресурсів виконавчого органу Київської міської ради (Київської міської державної адміністрації) — О. Поліщук

Начальник управління аналітично-правової роботи Департаменту земельних ресурсів виконавчого органу Київської міської ради (Київської міської державної адміністрації) — А. Гавриш

ПОГОДЖЕНО:

Постійна комісія Київської міської ради з питань містобудування, архітектури та землекористування

Голова — О. Міщенко

Секретар — І. Картавий

Начальник управління правового забезпечення діяльності Київської міської ради — В. Державін

Постійна комісія Київської міської ради з питань транспорту та зв'язку та реклами

Голова — О. Окопний

Секретар — А. Задерейко

ПОЯСНЮВАЛЬНА ЗАПИСКА

№ ПЗ-13224 від 20.04.2015

до проекту рішення Київської міської ради:

Про передачу земельної ділянки комунальному підприємству "Київтранспарксервіс" для паркування автотранспорту, облаштування відкритої автостоянки з об'єктами транспортної інфраструктури та обслуговування населення на просп. Академіка Палладіна, 23 у Святошинському районі м. Києві

До кадастрової справи
№ Д-4817

2 347011 532242

1. Юридична особа:

Назва	*Комунальне підприємство "Київтранспарксервіс"*
Клопотання	*від 08.02.2010 № К-16008*
Згода (доручення) на проектування	*від 08.10.2010 № Д-4817*

2. Відомості про земельну ділянку (кадастровий № 8000000000:75:445:0008)

Місце розташування (адреса)	*м. Київ, р-н Святошинський, просп. Академіка Палладіна, 23*
Площа	*1,0355 га*
Вид та термін користування	*Право в процесі оформлення (Оренда на 5 років)*
Цільове призначення	*для паркування автотранспорту, облаштування відкритої автостоянки з об'єктами транспортної інфраструктури та обслуговування населення*
Нормативна грошова оцінка (за попереднім розрахунком*)	*17 357 716 грн. 17 коп. відповідно витягу з технічної документації ПР-05144 від 20.04.2015*

*Наведені розрахунки нормативної грошової оцінки не є остаточними і будуть уточнені відповідно до вимог чинного законодавства при підготовці документу, що посвідчує право на землю.

3. Обґрунтування прийняття рішення

На замовлення зацікавленої особи землевпорядною організацією розроблено проект землеустрою щодо відведення земельної ділянки, який згідно із ст. 123 Земельного кодексу України погоджено з відповідними органами, зокрема:

орган архітектури	*№ 8719/0/12/09-13 від 01.06.2013*
територіальний орган, що здійснює реалізацію державної політики у сфері земельних відносин	*№ 2238 від 26.06.2013*

Відповідно до Земельного кодексу України та Порядку передачі (надання) земельних ділянок в користування або у власність в м. Києві, затвердженого рішенням Київради від 28.02.2013 №63/9120 (в редакції рішення Київради від 04.03.2015 №195/1060), Департаментом земельних ресурсів виконавчого органу Київської міської ради (Київської міської державної адміністрації) розроблено проект рішення Київської міської ради.

8. Прогноз соціально-економічних та інших наслідків прийняття рішення.

Наслідками прийняття розробленого проекту рішення стане:
- реалізація зацікавленою особою своїх прав щодо використання земельної ділянки;

Доповідач: директор департаменту земельних ресурсів Поліщук О.Г.

В.о. ДиректорДепартаменту
земельних ресурсів

Птуха С.М.
Поліщук О.Г.

Заступник міського голови – секретар Київської міської ради

Міщенку О.Г.
Окопному О.Ю.
Державіну В.В.

Прошу розглянути проект рішення від 10.02.2016 №08/231-812/ПР в установленому порядку.

Дутці Л.Я.

Для контролю за проходженням та тиражування.

Юнаковій С.М.

В.ПРОКОПІВ

"10" лютого 2016 року
№ 08/231-812/ПР

08/231-812/ПР
10.02.2016

ВИКОНАВЧИЙ ОРГАН КИЇВСЬКОЇ МІСЬКОЇ РАДИ
(КИЇВСЬКА МІСЬКА ДЕРЖАВНА АДМІНІСТРАЦІЯ)

ДЕПАРТАМЕНТ ЗЕМЕЛЬНИХ РЕСУРСІВ

вул. Хрещатик, 32-а, м. Київ, 01601, тел. (044) 279-58-72, ф. (044) 288-07-57,
КБУ" Контактний центр міста Києва"(044) 15-51, E-mail: dep@kievzem.kiev.ua Код ЄДРПОУ 26199097

09.02.2016 № 057052-2314
на № _____ від

Заступнику міського голови –
секретарю Київради
В.ПРОКОПІВУ

Шановний Володимире Володимировичу!

Департамент земельних ресурсів виконавчого органу Київської міської ради (Київської міської державної адміністрації) підготував проект рішення Київської міської ради "Про передачу земельної ділянки комунальному підприємству "Київтранспарксервіс" для паркування автотранспорту, облаштування відкритої автостоянки з об'єктами транспортної інфраструктури та обслуговування населення на просп. Академіка Палладіна, 23 у Святошинському районі м. Києві" (справа Д-4817) та направляє для подальшого розгляду у відповідних комісіях Київської міської ради, відповідно до регламенту Київської міської ради, затвердженого рішенням Київради від 12.11.2014 № 351/351

З повагою
Директор департаменту О.Поліщук

1

КИЇВСЬКА МІСЬКА РАДА

VIII СКЛИКАННЯ

ПОСТІЙНА КОМІСІЯ З ПИТАНЬ МІСТОБУДУВАННЯ, АРХІТЕКТУРИ ТА ЗЕМЛЕКОРИСТУВАННЯ

01044, м. Київ, вул. Хрещатик, 36, к. 1007 *тел./факс (044) 202-73-09*

№ 08/281-166

Витяг з протоколу № 5
засідання постійної комісії Київської міської ради з питань
містобудування, архітектури та землекористування
від 01.03.2016

10.1.9. СЛУХАЛИ: Кадастрова справа **Д-4817**
Проект рішення «Про передачу земельної ділянки комунальному підприємству «Київтранспарксервіс» для паркування автотранспорту, облаштування відкритої автостоянки з об'єктами транспортної інфраструктури та обслуговування населення на просп. Академіка Палладіна, 23 у Святошинському районі м. Києві».
(ПР-8757 від 09.02.2016)

Земельна ділянка площею 1,0355 га, у тому числі 0,7347 га в межах червоних ліній – в оренду на 5 років.

УХВАЛИЛИ: ***1. Відкласти розгляд проекту рішення*** «Про передачу земельної ділянки комунальному підприємству «Київтранспарксервіс» для паркування автотранспорту, облаштування відкритої автостоянки з об'єктами транспортної інфраструктури та обслуговування населення на просп. Академіка Палладіна, 23 у Святошинському районі м. Києві».

2. Направити вищезазначений проект рішення разом з матеріалами кадастрової справи Д-4817 на розгляд постійної комісії Київської міської ради з питань транспорту, зв'язку та реклами.

3. Повернутись до розгляду цього питання після надання витягу з протоколу засідання постійної комісії Київської міської ради з питань транспорту, зв'язку та реклами.

З протоколом вірно.

Голова комісії **О. Г. Міщенко**

Секретар комісії **І. Л. Картавий**

№ прави	Назва юридичної особи та адреса ділянки	Площа	Цільове призначення, умови надання	Висновок ГоловАПУ, його зміст	Документи на ділянку, згода землекористувача, документи на майно, реєстрація МБТІ, інша суттєва інформація
-4817	Комунальне підприємство "Київтранспарксервіс" просп. Академіка Палладіна, 23 у Святошинському районі м. Києва	1,0355 га	для паркування автотранспорту, облаштування відкритої автостоянки з об'єктами транспортної інфраструктури та обслуговування населення оренда на 5 років	від 01.06.2013 № 8719/0/12/09-13	Земельна ділянка надається частково із земель, відведених відповідно до рішення виконавчого комітету Київської міської Ради депутатів трудящих від 27.08.1968 № 1432 "Про відвод земельної ділянки спеціальному дослідно-конструкторському бюро Інституту технічної теплофізики АН УРСР (ІТТФ АН УРСР) під будівництво міжгалузевої експериментально-дослідної бази ІТТФ по інтенсифікації тепло масообміну в технологічних процесах" та частково, в межах червоних ліній, із земель комунальної власності територіальної громади м. Києва (лист КО "Центр містобудування та архітектури" від 09.12.2010 № 03-3991). Земельна ділянка забудована тимчасовими спорудами, що використовуються ТОВ "Паркінг-Київ" для виконання функцій з паркування та розташовані металеві нежилі споруди, інвентаризація на які не проводилась та право власності на які не зареєстровано відповідно до листа Київського міського БТІ від 18.01.2012. Капітальні споруди на земельній ділянці відсутні (листи КП "Київтранспарксервіс" від 19.02.2015 № 313, від 23.03.2015 № 601). Головне управління (нині Департамент) містобудування та архітектури висновком від 26.06.2012 № 8325/0/18-3/19-12 погодив відведення земельної ділянки для вказаного цільового призначення, без права забудови до затвердження проектної документації у встановленому порядку.

Справа **Д-4817**

Код земельної ділянки: **75:445:008**
Площа: **1.0355 га**
Адреса земельної ділянки: **Святошинський р-н. просп. Академіка Палладіна, 23**
Заявник: **КП "Київтранспарксервіс"**
Вид та термін користування: **Право в процесі оформлення (Оренда на 5 років)**
Цільове призначення: **1.14.2, для паркування автотранспорту, облаштування відкритої автостоянки з об'єктами транспортної інфраструктури та обслуговування населення**



Растри аерофотозйомки 2013р.

РОБОЧІ МАТЕРІАЛИ

Витяг з бази даних міського земельного кадастру від 16.04.2015р.

м. Київ, р-н Святошинський

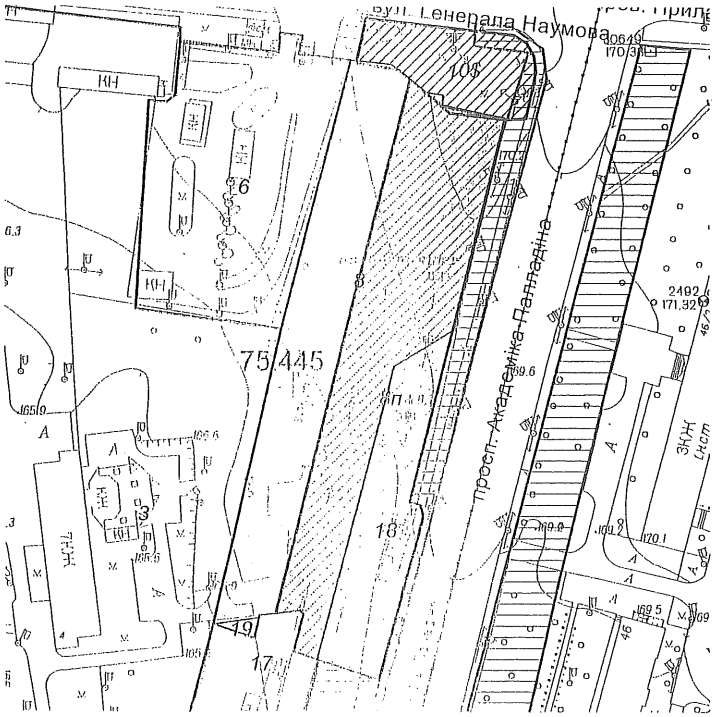

Масштаб 1:2000

**Черговий план м.Києва ведеться з 1995 року*

Замовлення № 6327

РЕЄСТР ЗЕМЕЛЬНИХ ДІЛЯНОК

Черговий план.

Код ділянки	Землекористувачі	Адреса ділянки	Опис ділянки	Вид права	Дата закінч. права
75:445:003	Інститут технічної теплофізики Національної академії наук України	вул. Академіка Булаховського, 2		Постійне користування	
75:445:006	Товариство з обмеженою відповідальністю "ГЕД Холдінгз"	просп. Академіка Палладіна, 37		Оренда на 5 років	19.12.2018
75:445:008	Комунальне підприємство "Київтранспарксервіс"	просп. Академіка Палладіна, 23		Право в процесі оформлення (Оренда на 5 років)	
75:445:017	Приватне підприємство "ОЛІМП-СЕРВІС"	просп. Академіка Палладіна, 33		Оренда на 5 років	08.10.2018
75:445:018	Комунальне підприємство по будівництву і експлуатації паркінгів, гаражів, автостоянок для автотранспорту "Автопарк-сервіс" Святошинського району	просп. Академіка Палладіна, 23			
75:445:019	Землі не надані у власність чи користування				

Ділянки, що знаходяться на стадії розробки оформлення прав.

Код ділянки	Землекористувачі	Адреса ділянки	Стадія	Дата закінч. стадії
75:445:008п	Комунальне підприємство по будівництву і експлуатації паркінгів, гаражів, автостоянок для автотранспорту "Автопарк-сервіс" Святошинського району	просп. Академіка Палладіна, 23	Проект: Оренда на 5 років	
75:445:010$	Аукціон	перетин вул.Ген.Наумова та просп.Акад.Палладіна	Наміри щодо викупу	

КИЇВСЬКА МІСЬКА РАДА

VII СКЛИКАННЯ

ПОСТІЙНА КОМІСІЯ З ПИТАНЬ МІСТОБУДУВАННЯ, АРХІТЕКТУРИ ТА ЗЕМЛЕКОРИСТУВАННЯ

01044, м. Київ, вул. Хрещатик, 36, к. 1007 *тел./факс (044) 202-73-09*

№ 08/281-443г

Витяг з протоколу № 14
засідання постійної комісії Київської міської ради з питань
містобудування, архітектури та землекористування
від 09.06.2015

15.1.3. СЛУХАЛИ: Кадастрова справа **Д-4817**
Проект рішення «Про передачу земельної ділянки комунальному підприємству «Київтранспарксервіс» для паркування автотранспорту, облаштування відкритої автостоянки з об'єктами транспортної інфраструктури та обслуговування населення на просп. Академіка Палладіна, 23 у Святошинському районі м. Києва».
(ПР-7481 від 12.05.2015)

Земельна ділянка площею 1,0355 га, у тому числі 0,7347 га в межах червоних ліній, - в оренду на 5 років.

УХВАЛИЛИ: ***1. Відкласти розгляд проекту рішення*** «Про передачу земельної ділянки комунальному підприємству «Київтранспарксервіс» для паркування автотранспорту, облаштування відкритої автостоянки з об'єктами транспортної інфраструктури та обслуговування населення на просп. Академіка Палладіна, 23 у Святошинському районі м. Києва».

2. Направити вищезазначений проект рішення разом з матеріалами кадастрової справи Д-4817 на розгляд постійної комісії Київської міської ради з питань транспорту та зв'язку.

3. Повернутись до розгляду цього питання після надання витягу з протоколу засідання постійної комісії Київської міської ради з питань транспорту та зв'язку.

З протоколом вірно.

Голова комісії **В. Прокопів**

Секретар комісії **Д. Гордон**

Заступник міського голови – секретар Київської міської ради

Міщенку О.Г.
Окопному О.Ю.
Державіну В.В.

Прошу розглянути проект рішення від 10.02.2016 №08/231-812/ПР в установленому порядку.

Дутці Л.Я.

Для контролю за проходженням та тиражування.

Юнаковій С.М.

В.ПРОКОПІВ

"10" лютого 2016 року
№ 08/231-812/ПР

08/231-812/ПР
10.02.2016

ВИКОНАВЧИЙ ОРГАН КИЇВСЬКОЇ МІСЬКОЇ РАДИ
(КИЇВСЬКА МІСЬКА ДЕРЖАВНА АДМІНІСТРАЦІЯ)

ДЕПАРТАМЕНТ ЗЕМЕЛЬНИХ РЕСУРСІВ

вул. Хрещатик, 32-а, м. Київ, 01601, тел. (044) 279-58-72, ф. (044) 288-07-57,
КБУ" Контактний центр міста Києва"(044) 15-51, E-mail: dep@kievzem.kiev.ua Код ЄДРПОУ 26199097

09.02.2016 № 057052-2314
на № _____від

Заступнику міського голови –
секретарю Київради
В.ПРОКОПІВУ

Шановний Володимире Володимировичу!

Департамент земельних ресурсів виконавчого органу Київської міської ради (Київської міської державної адміністрації) підготував проект рішення Київської міської ради "Про передачу земельної ділянки комунальному підприємству "Київтранспарксервіс" для паркування автотранспорту, облаштування відкритої автостоянки з об'єктами транспортної інфраструктури та обслуговування населення на просп. Академіка Палладіна, 23 у Святошинському районі м. Києві" (справа Д-4817) та направляє для подальшого розгляду у відповідних комісіях Київської міської ради, відповідно до регламенту Київської міської ради, затвердженого рішенням Київради від 12.11.2014 № 351/351

З повагою
Директор департаменту О.Поліщук

№ 4

08/231-2162/ПР
16.05.2016

КИЇВСЬКА МІСЬКА РАДА

І СЕСІЯ VIII СКЛИКАННЯ

РІШЕННЯ

_____№_____

Про передачу ПУБЛІЧНОМУ АКЦІОНЕРНОМУ ТОВАРИСТВУ «КИЇВХІМПОСТАЧ» земельної ділянки для будівництва, обслуговування та експлуатації об'єктів інженерно-транспортної, енергетичної інфраструктури (трансформаторна підстанція) та дорожнього господарства (крім об'єктів дорожнього сервісу) на перетині просп. Московського та просп. Героїв Сталінграда в Оболонському районі м. Києва

Київська міська рада
Департамент земельних ресурсів
Код земельної ділянки:
78:194:054

Проект рішення (екз.1)
ПР-9956
від 16.05.2016 до справи
Д-7033
Заява ДЦ № 01026000178963-014 від 12.06.2015
2 347008 099567

Відповідно до статей 9, 83, 93, 116, 123, 124 Земельного кодексу України, Закону України «Про внесення змін до деяких законодавчих актів України щодо розмежування земель державної та комунальної власності», пункту 34 частини першої статті 26 Закону України «Про місцеве самоврядування в Україні» та розглянувши проект землеустрою щодо відведення земельної ділянки, Київська міська рада

ВИРІШИЛА:

1. Затвердити проект землеустрою щодо відведення земельної ділянки ПУБЛІЧНОМУ АКЦІОНЕРНОМУ ТОВАРИСТВУ «КИЇВХІМПОСТАЧ» для будівництва, обслуговування та експлуатації об'єктів інженерно-транспортної, енергетичної інфраструктури (трансформаторна підстанція) та дорожнього господарства (крім об'єктів дорожнього сервісу) на перетині просп. Московського та просп. Героїв Сталінграда в Оболонському районі м. Києва (категорія земель – землі промисловості, транспорту, зв'язку, енергетики, оборони та іншого призначення, справа **Д-7033**, заява ДЦ № 01026000178963-014 від 12.06.2015).

2. Передати ПУБЛІЧНОМУ АКЦІОНЕРНОМУ ТОВАРИСТВУ «КИЇВХІМПОСТАЧ», за умови виконання пункту 3 цього рішення, в оренду на 10 років земельну ділянку площею 0,2113 га (кадастровий номер 8000000000:78:194:0054, витяг з Державного земельного кадастру № НВ-8000172512015) для будівництва, обслуговування та експлуатації об'єктів інженерно-транспортної, енергетичної інфраструктури (трансформаторна підстанція) та дорожнього господарства (крім об'єктів дорожнього сервісу) на перетині просп. Московського та просп. Героїв Сталінграда в Оболонському районі м. Києва із земель комунальної власності територіальної громади міста Києва.

3. ПУБЛІЧНОМУ АКЦІОНЕРНОМУ ТОВАРИСТВУ «КИЇВХІМПОСТАЧ»:

3.1. Виконувати обов'язки землекористувача відповідно до вимог статті 96 Земельного кодексу України.

3.2. У місячний термін надати до Департаменту земельних ресурсів виконавчого органу Київської міської ради (Київської міської державної адміністрації) документи, визначені чинним законодавством, необхідні для укладання договору оренди земельної ділянки.

3.3. Питання пайової участі та укладення з Департаментом економіки та інвестицій виконавчого органу Київської міської ради (Київської міської державної адміністрації) договору про пайову участь вирішувати в порядку та випадках, встановлених законодавством.

3.4. Виконати вимоги, викладені в листах Департаменту містобудування та архітектури від 21.10.2014 № 10219/0/12/19-14, Головного управління Держземагентства у м. Києві від 22.04.2015 № 19-26-0.3-6002/2-15.

3.5. Забезпечити вільний доступ для прокладання нових, ремонту та експлуатації існуючих інженерних мереж і споруд, що знаходяться в межах земельної ділянки.

3.6. Питання майнових відносин вирішувати в установленому порядку.

4. Попередити землекористувача, що використання земельної ділянки не за цільовим призначенням тягне за собою припинення права користування нею відповідно до вимог статей 141, 143 Земельного кодексу України.

5. Контроль за виконанням цього рішення покласти на постійну комісію Київської міської ради з питань містобудування, архітектури та землекористування.

Київський міський голова В.Кличко

ПОДАННЯ:

Директор Департаменту земельних ресурсів виконавчого органу Київської міської ради (Київської міської державної адміністрації) — О. Поліщук

Начальник управління аналітично-правової роботи Департаменту земельних ресурсів виконавчого органу Київської міської ради (Київської міської державної адміністрації) — А. Гавриш

ПОГОДЖЕНО:

05.07.16 р. РПТ

Постійна комісія Київської міської ради з питань містобудування, архітектури та землекористування

Голова — О. Міщенко

Секретар — І. Картавий

Начальник управління правового забезпечення діяльності Київської міської ради — В. Слончак

Постійна комісія Київської міської ради з питань транспорту, зв'язку та реклами

Голова — О. Окопний

Секретар — А. Задерейко

Постійна комісія Київської міської ради з питань житлово-комунального господарства та паливно-енергетичного комплексу

Голова — В. Бондаренко

Секретар — О. Костюшко

КИЇВСЬКА МІСЬКА РАДА

VIII СКЛИКАННЯ

ПОСТІЙНА КОМІСІЯ З ПИТАНЬ МІСТОБУДУВАННЯ, АРХІТЕКТУРИ ТА ЗЕМЛЕКОРИСТУВАННЯ

01044, м. Київ, вул. Хрещатик, 36, к. 1007 *тел./факс (044) 202-73-09*

№ 08/281-392к

Витяг з протоколу № 9
засідання постійної комісії Київської міської ради з питань містобудування, архітектури та землекористування
від 05.04.2016

10.1.4. СЛУХАЛИ: Кадастрова справа **Д-7033**
Проект рішення «Про передачу ПУБЛІЧНОМУ АКЦІОНЕРНОМУ ТОВАРИСТВУ «КИЇВХІМПОСТАЧ» земельної ділянки для будівництва, обслуговування та експлуатації об'єктів інженерно-транспортної, енергетичної інфраструктури (трансформаторна підстанція) та дорожнього господарства (крім об'єктів дорожнього сервісу) на перетині просп. Московського та просп. Героїв Сталінграда в Оболонському районі м. Києва».
(ПР-9246 від 18.03.2016)

Земельна ділянка площею 0,2113 га - в оренду на 3 роки.

УХВАЛИЛИ: ***1. Підтримати проект рішення*** «Про передачу ПУБЛІЧНОМУ АКЦІОНЕРНОМУ ТОВАРИСТВУ «КИЇВХІМПОСТАЧ» земельної ділянки для будівництва, обслуговування та експлуатації об'єктів інженерно-транспортної, енергетичної інфраструктури (трансформаторна підстанція) та дорожнього господарства (крім об'єктів дорожнього сервісу) на перетині просп. Московського та просп. Героїв Сталінграда в Оболонському районі м. Києва».

2. Відкласти винесення зазначеного питання на розгляд пленарного засідання сесії Київської міської ради до затвердження плану зонування або детального плану цієї території або до прийняття Верховною Радою України закону щодо зупинення дії заборони на відведення земельних ділянок відповідно до частини третьої статті 24 Закону України «Про регулювання містобудівної діяльності».

З протоколом вірно.

Голова комісії — **О. Г. Міщенко**

Секретар комісії — **І. Л. Картавий**

КИЇВСЬКА МІСЬКА РАДА

VIII СКЛИКАННЯ

ПОСТІЙНА КОМІСІЯ З ПИТАНЬ МІСТОБУДУВАННЯ, АРХІТЕКТУРИ ТА ЗЕМЛЕКОРИСТУВАННЯ

01044, м. Київ, вул. Хрещатик, 36, к. 1007 *тел./факс (044) 202-73-09*

№ 08/281- 790

Витяг з протоколу № 14
засідання постійної комісії Київської міської ради з питань
містобудування, архітектури та землекористування
від 05.07.2016

10.3.5. СЛУХАЛИ: Кадастрова справа **Д-7033**
Проект рішення «Про передачу ПУБЛІЧНОМУ АКЦІОНЕРНОМУ ТОВАРИСТВУ «КИЇВХІМПОСТАЧ» земельної ділянки для будівництва, обслуговування та експлуатації об'єктів інженерно-транспортної, енергетичної інфраструктури (трансформаторна підстанція) та дорожнього господарства (крім об'єктів дорожнього сервісу) на перетині просп. Московського та просп. Героїв Сталінграда в Оболонському районі м. Києва»
(ПР-9956 від 16.05.2016)

Земельна ділянка площею 0,2113 га – в оренду на 10 років.

УХВАЛИЛИ: 1. ***Підтримати проект рішення*** «Про передачу ПУБЛІЧНОМУ АКЦІОНЕРНОМУ ТОВАРИСТВУ «КИЇВХІМПОСТАЧ» земельної ділянки для будівництва, обслуговування та експлуатації об'єктів інженерно-транспортної, енергетичної інфраструктури (трансформаторна підстанція) та дорожнього господарства (крім об'єктів дорожнього сервісу) на перетині просп. Московського та просп. Героїв Сталінграда в Оболонському районі м. Києва».

2. Відкласти винесення зазначеного питання на розгляд пленарного засідання сесії Київської міської ради до затвердження плану зонування або детального плану цієї території або до прийняття Верховною Радою України закону щодо зупинення дії заборони на відведення земельних ділянок відповідно до частини третьої статті 24 Закону України «Про регулювання містобудівної діяльності».

З протоколом вірно.

Голова комісії **О. Г. Міщенко**

Секретар комісії **І. Л. Картавий**

Вик. Бєляєва

ПОЯСНЮВАЛЬНА ЗАПИСКА

№ ПЗ-18023 від 10.05.2016

до проекту рішення Київської міської ради:

Про передачу ПУБЛІЧНОМУ АКЦІОНЕРНОМУ ТОВАРИСТВУ "КИЇВХІМПОСТАЧ" земельної ділянки для будівництва, обслуговування та експлуатації об'єктів інженерно-транспортної, енергетичної інфраструктури (трансформаторна підстанція) та дорожнього господарства (крім об'єктів дорожнього сервісу) на перетині просп. Московського та просп. Героїв Сталінграда в Оболонському районі м. Києва

До кадастрової справи
№ Д-7033
2 347011 580236

1. Юридична особа:

Назва	***ПУБЛІЧНЕ АКЦІОНЕРНЕ ТОВАРИСТВО "КИЇВХІМПОСТАЧ"***
Клопотання	***від 18.09.2014 № К-23172***
Рішення про надання дозволу на проектування	***від 10.12.2014 № 697/697***

2. Відомості про земельну ділянку (кадастровий № 8000000000:78:194:0054)

Місце розташування (адреса)	***м. Київ, р-н Оболонський, перетин просп.Московського та просп.Героїв Сталінграда***
Площа	***0,2113 га***
Вид та термін користування	***Право в процесі оформлення (Оренда на 10 років)***
Цільове призначення	***для будівництва, обслуговування та експлуатації об'єктів інженерно-транспортної, енергетичної інфраструктури (трансформаторна підстанція) та дорожнього господарства (крім об'єктів дорожнього сервісу)***
Нормативна грошова оцінка (за попереднім розрахунком*)	***2 548 870 грн. 53 коп. відповідно витягу з технічної документації ПР-00092 від 15.06.2015***

*Наведені розрахунки нормативної грошової оцінки не є остаточними і будуть уточнені відповідно до вимог чинного законодавства при підготовці документу, що посвідчує право на землю.

3. Обґрунтування прийняття рішення

На замовлення зацікавленої особи землевпорядною організацією розроблено проект землеустрою щодо відведення земельної ділянки, який згідно із ст. 123 Земельного кодексу України погоджено з відповідними органами, зокрема:

орган архітектури	***№ 1034/0/01/09-15 від 10.02.2015***
територіальний орган, що здійснює реалізацію державної політики у сфері земельних відносин	***№ 19-26-0.3-6002/0-15 від 22.04.2015***

Відповідно до Земельного кодексу України та Порядку передачі (надання) земельних ділянок в користування або у власність в м. Києві, затвердженого рішенням Київради від 28.02.2013 №63/9120 (в редакції рішення Київради від 04.03.2015 №195/1060), Департаментом земельних ресурсів виконавчого органу Київської міської ради (Київської міської державної адміністрації) розроблено проект рішення Київської міської ради.

Записка складена за допомогою ПК "Кадастр" виготовлено за допомогою ПК "Кадастр" Оператор Косинчук Олексій Володимирович

4. Мета прийняття рішення.

Метою прийняття рішення є забезпечення реалізації встановленого Земельним кодексом України права особи на оформлення права користування (власності) на землю.

5. Особливі характеристики ділянки.

Наявність будівель і споруд на ділянці: ***Забудована (земельна ділянка огороджена будівельним парканом, ведуться будівельні роботи трансформаторної підстанції)***

Інші особливості : ***Земельна ділянка відноситься до міських земель, не наданих у власність чи користування, у зв'язку з припиненням управлінню капітального будівництва права користування земельними ділянками.***
Земельна ділянка не входить до зеленої зони. Червоні лінії земельну ділянку не перетинають.
Відповідно до Генерального плану м. Києва територія за функціональним призначенням належить до території вулиць і доріг.
Категорія земель – землі промисловості, транспорту, зв'язку, енергетики, оборони та іншого призначення.
Земельна ділянка комунальної власності територіальної громади міста Києва.

6. Стан нормативно-правової бази у даній сфері правового регулювання.

Загальні засади та порядок передачі земельних ділянок у власність чи користування юридичним особам визначено Земельним кодексом України та Тимчасовим порядком передачі (надання) земельних ділянок у користування або у власність із земель комунальної власності в місті Києві, затвердженим рішенням Київради від 28.02.2013 №63/9120.

7. Фінансово-економічне обґрунтування.

Реалізація рішення не потребує додаткових витрат міського бюджету.

Відповідно до Податкового Кодексу України, Закону України "Про оренду землі" та рішення Київради від 22.12.2015 №61/61 "Про Бюджет м.Києва на 2016 рік" (дод.10) орієнтовний розмір орендної плати складатиме ***76 466 грн. 12 коп. (3%)***

8. Прогноз соціально-економічних та інших наслідків прийняття рішення.

Наслідками прийняття розробленого проекту рішення стане:
- реалізація зацікавленою особою своїх прав щодо використання земельної ділянки;

Доповідач: директор департаменту земельних ресурсів Поліщук О.Г.

Директор Департаменту
земельних ресурсів **Поліщук О.Г.**

Код земельної ділянки:	**78:194:054**
Площа:	**0.2113 га**
Адреса земельної ділянки:	**Оболонський р-н. перетин просп.Московського та просп.Героїв Сталінграда**
Заявник:	**ПУБЛІЧНЕ АКЦІОНЕРНЕ ТОВАРИСТВО "КИЇВХІМПОСТАЧ"**
Вид та термін користування:	**Право в процесі оформлення (Оренда на 10 років)**
Цільове призначення:	**0, для будівництва, обслуговування та експлуатації об'єктів інженерно-транспортної, енергетичної інфраструктури (трансформаторна підстанція) та дорожнього господарства (крім об'єктів дорожнього сервісу)**

Растри аерофотозйомки 2013р.

РОБОЧІ МАТЕРІАЛИ

Витяг з бази даних міського земельного кадастру від 15.06.2015р.

м. Київ, р-н Оболонський

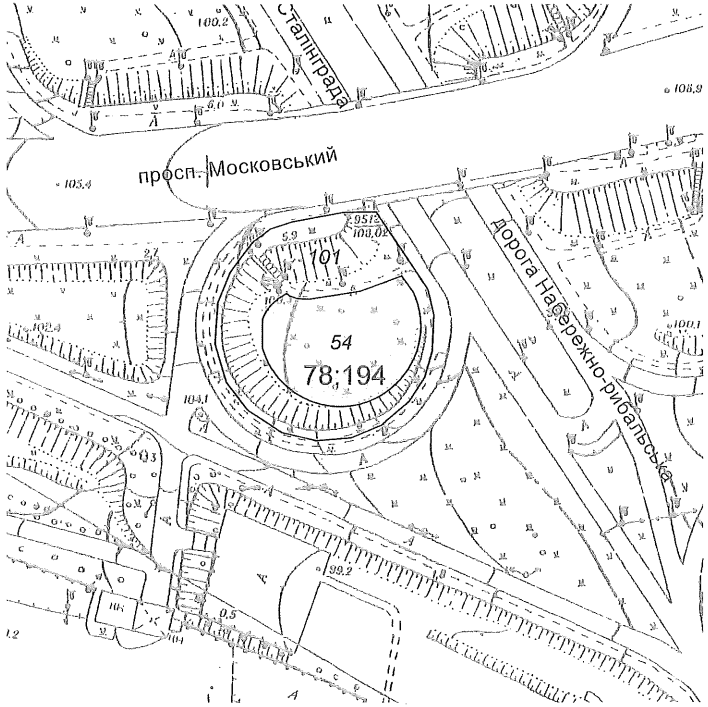

Масштаб 1:2000

**Черговий план м.Києва ведеться з 1995 року*

Замовлення № 10080

РЕЄСТР ЗЕМЕЛЬНИХ ДІЛЯНОК

Черговий план.

Код ділянки	Землекористувачі	Адреса ділянки	Опис ділянки	Вид права	Дата закінч. права
78:194:054	ПУБЛІЧНЕ АКЦІОНЕРНЕ ТОВАРИСТВО "КИЇВХІМПОСТАЧ"	перетин просп.Московського та просп.Героїв Сталінграда		Право в процесі оформлення (Оренда на 10 років)	
78:194:101	Комунальне підприємство по утриманню зелених насаджень Оболонського району м.Києва	просп. Московський			

КИЇВСЬКА МІСЬКА РАДА

VIII СКЛИКАННЯ

ПОСТІЙНА КОМІСІЯ З ПИТАНЬ ЖИТЛОВО-КОМУНАЛЬНОГО ГОСПОДАРСТВА ТА ПАЛИВНО-ЕНЕРГЕТИЧНОГО КОМПЛЕКСУ

01044, м. Київ, вул. Хрещатик, 36 к. 1013 *тел.:(044)202-70-29*

від 27.04.16 № 08/284-71

на №_____ від_____

Голові постійної комісії з питань містобудування, архітектури та земелекористування Міщенку О.Г.

ВИТЯГ
із протоколу №9 засідання постійної комісії Київради з питань житлово-комунального господарства та паливно-енергетичного комплексу від 25.04.2016 року

Присутні:
Члени постійної комісії з питань житлово-комунального господарства та паливно-енергетичного комплексу:

1. ***Бондаренко Володимир Дмитрович*** – *голова ПК*
2. ***Ноздря Вадим Ігорович*** – *перший заступник голови ПК*
3. ***Дегтярьова Лариса Вікторівна*** – *заступник голови ПК*
4. ***Кутняк Святослав Вікторович*** – *заступник голови ПК*
5. ***Тесленко Павло Петрович*** – *заступник голови ПК*
6. ***Костюшко Олег Петрович*** – *секретар ПК*
7. ***Богатов Костянтин Володимирович***
8. ***Гордон Дмитро Ілліч***
9. ***Грушко Віктор Валентинович***
10. ***Гуманенко Валерій Леонідович***
11. ***Манойленко Наталія Вікторівна***
12. ***Онуфрійчук Вадим Михайлович***

Запрошені:

Заступник голови КМДА
Пантелеєв П.О.;

В.о. директора Департаменту житлово - комунальної інфраструктури
Пастухов І.А.

Заступник директора Департаменту земельних ресурсів
Кулаковський Ю.П.;

Головний інженер КП «Керуюча компанія Оболонського району»
Удод О.Р.;

Директор КП «Київкомунсервіс»
Русін Є.Є.;

Заступник директора КП «Житло-сервіс»
Бовсуновський С.В.;

Заступник директора КП «ГВП»
Ратніков О.В.;

Комерційний директор АТ «Київенерго»
Бушма Є.Ю.;

Заступник технічного директора АТ «Київенерго»
Саєнко Г.К.;

Заступник головного інженера ПАТ «Київметробуд»
Сітніков О.В.;

Заступник голови правління Об'єднання громадян «Комітет захисту прав споживачів комунальних послуг, що проживають у будинку №89 по вул. Котельникова в м. Києві»
Дехтяренко В.П.;

Голова правління ОСББ «Кіянка-1»
Богданов А.В.;

Голова будинкового комітету Бажова 4
Загура Л.П.;

Директор ТОВ «Югвент»
Вознюк В.В.;

Громадський активіст
Довгаль І.І.

ПОРЯДОК ДЕННИЙ:

1. Інформація щодо депутатського звернення Свириденко Г.В. та Кочур М.А. від 06.04.2016 №08/279/8/059-143.
2. Інформація щодо листа директора ТОВ «Югвент» Вознюка В.В.
3. Інформація щодо листа директора ТОВ «Еком» Косянчука О.М. від 24.03.2016.
4.Інформація щодо листа мешканців будинку №7 по вул. Кадетській Гай від 23.03.2016 №181.
5. Інформація щодо листа заступника голови правління Об'єднання громадян «Комітет захисту прав споживачів комунальних послуг, що проживають у будинку №89 по вул. Котельникова в м. Києві» Дехтяренка В.П.
6. Про погодження проекту розпорядження КМДА «Про затвердження Статуту комунального підприємства виконавчого органу Київради (КМДА) «Київтеплоенерго».
7. Про передачу ПАТ «Київхімпостач» земельної ділянки для будівництва, обслуговування та експлуатації об'єктів інженерно-транспортної, енергетичної інфраструктури (трансформаторна підстанція) та дорожнього господарства (крім об'єктів дорожнього сервісу) на перетині просп. Московського та просп. Героїв Сталінграда в Оболонському районі м. Києва.
8. Про визнання такими, що втратили чинність, деяких рішень Київської міської ради у сфері поводження з побутовими відходами.
9. Різне.

7. **СЛУХАЛИ:** Ноздрю В.І. – який поінформував про сьоме питання порядку денного.

ВИСТУПИЛИ: Кулаковський Ю.П., Гуманенко В.Л., Грушко В.В., Богатов К.В., Кутняк С.В.

ВИРІШИЛИ:
1. підтримати проект рішення Київради «Про передачу ПАТ «Київхімпостач» земельної ділянки для будівництва, обслуговування та експлуатації об'єктів інженерно-транспортної, енергетичної інфраструктури (трансформаторна підстанція) та дорожнього господарства (крім об'єктів дорожнього сервісу) на перетині просп. Московського та просп. Героїв Сталінграда в Оболонському районі м. Києва»;

ГОЛОСУВАЛИ: за –0, проти-5, утр.-3.

РІШЕННЯ НЕ ПРИЙНЯТО.

2. рекомендувати розробникам ДПТ передбачити продаж з аукціону цієї земельної ділянки.

ГОЛОСУВАЛИ: за –8, проти-0, утр.-0.

З протоколом згідно.

Голова постійної комісії **В. Бондаренко**

Секретар постійної комісії **О. Костюшко**

08/231-26981/ПР
22.06.2016

№5

КИЇВСЬКА МІСЬКА РАДА

I СЕСІЯ VIII СКЛИКАННЯ

Поновл. догов. оренди - 3
28.07.2016

РІШЕННЯ

_____№_____

Про поновлення товариству з обмеженою відповідальністю "Буклія" договору оренди земельної ділянки для будівництва, експлуатації та обслуговування автозаправної станції на просп. Мінському (біля автостанції "Полісся") у Подільському районі

Київська міська рада
Департамент земельних ресурсів
Код земельної ділянки:
86:170:001

Проект рішення (екз.1)
ПР-10390
від 22.06.2016 до справи
А-21797
2 347015 003908

Відповідно до статей 9, 83, 93 Земельного кодексу України, статті 33 Закону України «Про оренду землі», Закону України «Про внесення змін до деяких законодавчих актів України щодо розмежування земель державної та комунальної власності», пункту 34 частини першої статті 26 Закону України «Про місцеве самоврядування в Україні» та враховуючи звернення товариства з обмеженою відповідальністю "Буклія" від 15.03.2012 № КОП-0662, Київська міська рада

ВИРІШИЛА:

1. Поновити на 5 років договір оренди земельної ділянки від 02.03.2007 № 85-6-00317 (із змінами внесеними договором від 24.01.2011 № 85-6-00499), площею 0,1772 га (кадастровий номер 8 000 000 000:85:170:0001), укладений між Київською міською радою та товариством з обмеженою відповідальністю "Буклія" для будівництва, експлуатації та обслуговування автозаправної станції на просп. Мінському (біля автостанції "Полісся") у Подільському районі м. Києва (справа № **А-21797**).

2. Встановити, що розмір річної орендної плати, визначений в договорі оренди земельної ділянки від 02.03.2007 № 85-6-00317 (із змінами внесеними договором від 24.01.2011 № 85-6-00499), підлягає приведенню у відповідність до норм законодавства.

3. Товариству з обмеженою відповідальністю "Буклія":

3.1. У місячний термін надати до Департаменту земельних ресурсів виконавчого органу Київської міської ради (Київської міської державної адміністрації) документи, визначені чинним законодавством, для укладання додаткової угоди про поновлення договору оренди земельної ділянки від 02.03.2007 № 85-6-00317 (із змінами внесеними договором від 24.01.2011 № 85-6-00499).

3.2. Питання пайової участі та укладення з Департаментом економіки та інвестицій виконавчого органу Київської міської ради (Київської міської державної адміністрації) договору про пайову участь вирішувати в порядку та випадках, встановлених законодавством.

3.3. Виконати вимоги, викладені в листі Департаменту земельних ресурсів виконавчого органу Київської міської ради (Київської міської державної адміністрації) від 28.07.2015 № 057041-13603.

4. Контроль за виконанням цього рішення покласти на постійну комісію Київської міської ради з питань містобудування, архітектури та землекористування.

Київський міський голова В. Кличко

ПОДАННЯ:

Директор Департаменту земельних ресурсів виконавчого органу Київської міської ради (Київської міської державної адміністрації) — О. Поліщук

Начальник управління аналітично-правової роботи Департаменту земельних ресурсів виконавчого органу Київської міської ради (Київської міської державної адміністрації) — А. Гавриш

ПОГОДЖЕНО:

29.06.16

Постійна комісія Київської міської ради з питань містобудування, архітектури та землекористування

Голова — О. Міщенко

Секретар — І. Картавий

Начальник управління правового забезпечення діяльності Київської міської ради — В. Слончак

07.07.2016

ПОЯСНЮВАЛЬНА ЗАПИСКА

№ ПЗ-17926 від 27.04.2016

до проекту рішення Київської міської ради:

Про поновлення товариству з обмеженою відповідальністю "Буклія" договору оренди земельної ділянки для будівництва, експлуатації та обслуговування автозаправної станції на просп. Мінському (біля автостанції "Полісся") у Подільському районі м. Києва

До кадастрової справи
№ А-21797

2 347011 579261

1. Юридична особа:

Назва	*Товариство з обмеженою відповідальністю "Буклія"*
Клопотання	*від 15.03.2012 № КОП-0662*
Згода (доручення) на проектування	*від 15.03.2012 № 11348*

2. Відомості про земельну ділянку (кадастровий № 8000000000:85:170:0001п)

Місце розташування (адреса)	*м. Київ, р-н Подільський, просп. Мінський (біля автостанції "Полісся")*
Площа	*0,1772 га*
Вид та термін користування	*Оренда на 5 років*
Цільове призначення	*для будівництва, експлуатації та обслуговування автозаправної станції*
Нормативна грошова оцінка (за попереднім розрахунком*)	*2 585 833 грн. 79 коп. відповідно витягу з технічної документації ПР-00219 від 29.07.2015*

*Наведені розрахунки нормативної грошової оцінки не є остаточними і будуть уточнені відповідно до вимог чинного законодавства при підготовці документу, що посвідчує право на землю.

3. Обґрунтування прийняття рішення

Відповідно до статті 123 Земельного кодексу України, враховуючи витяг з Державного земельного кадастру про земельну ділянку від 28.07.2015 № НВ-8000198042015, Департаментом земельних ресурсів розроблено проект рішення Київської міської ради щодо передачі (надання) земельної ділянки без зміни її меж та цільового призначення без складання документації із землеустрою.

4. Мета прийняття рішення.

Метою прийняття рішення є забезпечення реалізації встановленого Земельним кодексом України права особи на оформлення права користування (власності) на землю.

5. Особливі характеристики ділянки.

Наявність будівель і споруд на ділянці:	*Вільна від капітальної забудови*

Інші особливості : ***Рішенням Київради від 24.06.2004 № 339/1549 частина земель КП „Святошинське лісопаркове господарство" віднесена до земель запасу житлової та громадської забудови з виключенням з категорії земель лісового фонду та надана ТОВ „Буклія" для будівництва, експлуатації та обслуговування автозаправної станції на просп. Мінському (біля автостанції "Полісся") /договір оренди землі від 02.03.2007 № 85-6-00317/, рішенням Київради від 24.12.2009 № 968/3037 поновлено вказаний договір оренди землі, внесено зміни до Програми розвитку зеленої зони міста Києва (виключено ділянку з переліку) та продано її товариству. Рішенням Київради від 08.07.2010 № 1167/3037 внесено зміни до попереднього рішення Київради 24.12.2009 № 968/3037 (термін оренди 3 роки замінено на 5 років). 29.07.2015 постійною комісією Київради з питань містобудування, архітектури та землекористування прийнято рішення поновити на 5 років вищезгаданий договір оренди земельної ділянки. Відповідно до витягу з протоколу № 21 засідання постійної комісії Київради з питань містобудування, архітектури та землекористування від 15.09.2015 підтримано зауваження управління правового забезпечення діяльності Київської міської ради від 11.08.2015 № 08/230-1863, а матеріали справи та проект рішення повернуто до суб'єкту подання до вирішення судових спорів. Листом від 10.03.2016 № 057/4250 ТОВ "Буклія" повідомило що Господарським судом м. Києва за поданням прокуратури м. Києва прийнято рішення від 24.06.2015 у справі № 910/11313/15 про зобов'язання ТОВ "Буклія" повернути Київраді орендовану земельну ділянку. 11.11.2015 Київським апеляційним господарським судом прийнято постанову, якою рішення Господарського суду м. Києва від 24.06.2015 у справі № 910/11313/15 скасовано. 03.02.2016 Вищий Господарський суд України залишив постанову Київського апеляційного суду від 11.11.2015 у справі № 910/11313/15 без змін. Ділянка не забудована, не огороджена. На ділянці ростуть зелені насадження. Відповідно до довідки ДПІ від 02.03.2016 № 2050/10/26-56-11-03-14 заборгованість по орендній платі відсутня. ТОВ "Буклія" сплатило збитки від не отриманого доходу лісогосподарського виробництва (довідка КП "Святошинське ЛПГ" від 27.02.2007 № 188).***

6. Стан нормативно-правової бази у даній сфері правового регулювання.

Загальні засади та порядок передачі земельних ділянок у власність чи користування юридичним особам визначено Земельним кодексом України та Тимчасовим порядком передачі (надання) земельних ділянок у користування або у власність із земель комунальної власності в місті Києві, затвердженим рішенням Київради від 28.02.2013 №63/9120.

7. Фінансово-економічне обґрунтування.

Реалізація рішення не потребує додаткових витрат міського бюджету.

Відповідно до Податкового Кодексу України, Закону України "Про оренду землі" та рішення Київради від 22.12.2015 №61/61 "Про Бюджет м.Києва на 2016 рік" (дод.10) орієнтовний розмір орендної плати складатиме ***258 583 грн. 38 коп. (10%)***

8. Прогноз соціально-економічних та інших наслідків прийняття рішення.

Наслідками прийняття розробленого проекту рішення стане:

- реалізація зацікавленою особою своїх прав щодо використання земельної ділянки;

Доповідач: директор департаменту земельних ресурсів Поліщук О.Г.

Директор Департаменту
земельних ресурсів **Поліщук О.Г.**

КИЇВСЬКА МІСЬКА РАДА

VII СКЛИКАННЯ

ПОСТІЙНА КОМІСІЯ З ПИТАНЬ МІСТОБУДУВАННЯ, АРХІТЕКТУРИ ТА ЗЕМЛЕКОРИСТУВАННЯ

01044, м. Київ, вул. Хрещатик, 36, к. 1007 *тел./факс (044) 202-73-09*

№ 08/281-106г

Витяг з протоколу № 21
засідання постійної комісії Київської міської ради з питань
містобудування, архітектури та землекористування
від 15.09.2015

18.3. СЛУХАЛИ: Розгляд правового висновку управління правового забезпечення діяльності Київської міської ради від 11.08.2015 №08/230-1863 до проекту рішення «Про поновлення товариству з обмеженою відповідальністю «Буклія» договору оренди земельної ділянки для будівництва, експлуатації та обслуговування автозаправної станції на просп. Мінському (біля автостанції «Полісся» у Подільському районі м. Києва» ***(ПР-7767 від 29.07.2015, кадастрова справа № А-21797) - матеріали додаються.***

(правовий висновок управління правового забезпечення діяльності Київської міської ради від 11.08.2015 №08/230-1863, копія проекту рішення – на 4-х арк.).

УХВАЛИЛИ: ***1. Підтримати зауваження, викладені у правовому висновку управління правового забезпечення діяльності Київської міської ради від 11.08.2015 №08/230-1863*** до проекту рішення «Про поновлення товариству з обмеженою відповідальністю «Буклія» договору оренди земельної ділянки для будівництва, експлуатації та обслуговування автозаправної станції на просп. Мінському (біля автостанції «Полісся» у Подільському районі м. Києва».

2. Направити вищезазначений проект рішення та матеріали кадастрової справи А-21797 на доопрацювання суб'єкту подання до вирішення судових спорів.

З протоколом вірно.

Голова комісії **В. Прокопів**

Секретар комісії **Д. Гордон**

		Інформація на земельну ділянку			
№ справи	Назва юридичної/фізичної особи Адреса ділянки	Площа	Цільове призначення Умови надання		Документи на ділянку, згода землекористувача, документи на майно, документи на будівництво (реконструкцію, реставрацію) реєстрація МБТІ, інша суттєва інформація
А-21797	Товариство з обмеженою відповідальністю "Буклія", просп. Мінський (біля автостанції "Полісся") у Подільському районі м. Києва	0,1772 га	оренда на 5 років/для будівництва, експлуатації та обслуговування автозаправної станції		Рішенням Київради від 24.06.2004 № 339/1549 частина земель КП „Святошинське лісопаркове господарство" віднесена до земель запасу житлової та громадської забудови з виключенням з категорії земель лісового фонду та надана ТОВ „Буклія" для будівництва, експлуатації та обслуговування автозаправної станції на просп. Мінському (біля автостанції "Полісся") договір оренди землі від 02.03.2007 № 85-6-00317/, рішенням Київради від 24.12.2009 № 968/3037 поновлено вказаний договір оренди землі, внесено зміни до Програми розвитку зеленої зони міста Києва (виключено ділянку з переліку) та продано її товариству. Рішенням Київради від 08.07.2010 № 1167/3037 внесено зміни до попереднього рішення Київради 24.12.2009 № 968/3037 (терм н оренди 3 роки замінено на 5 років). 29.07.2015 постійною комісією Київради з питань містобудування, архітектури та землекористування прийнято рішення поновити на 5 років вищезгаданий договір оренди земельної ділянки. Відповідно до витягу з протоколу № 21 засідання постійної комісії Київради з питань містобудування,
					архітектури та землекористування від 15.09.2015 підтримано зауваження управління правового забезпечення діяльності Київської міської ради від 11.08.2015 № 08/230-1863, а матеріали справи та проект рішення повернуто до суб'єкта подання до вирішення судових спорів. Листом від 10.03.2016 № 057/4250 ТОВ "Буклія" повідомило що Господарським судом м. Києва за поданням прокуратури м. Києва прийнято рішення від 24.06.2015 у справі № 910/11313/15 про зобов'язання ТОВ "Буклія" повернути Київраді орендовану земельну ділянку. 11.11.2015 Київським апеляційним господарським судом прийнято постанову, якою рішення Господарського суду м. Києва від 24.06.2015 у справі № 910/11313/15 скасовано. 03.02.2016 Вищий Господарський суд України залишив постанову Київського апеляційного суду від 11.11.2015 у справі № 910/11313/15 без змін. Ділянка не забудована, не огороджена. На ділянці ростуть зелені насадження. Відповідно до довідки ДПІ від 02.03.2016 № 2050/10/26-56-11-03-14 заборгованість по орендній платі відсутня. ТОВ "Буклія" сплатило збитки від не отриманого доходу лісогосподарського виробництва (довідка КП "Святошинське ЛПГ" від 27.02.2007 № 188).

РОБОЧІ МАТЕРІАЛИ

Витяг з бази даних міського земельного кадастру від 29.07.2015р.

м. Київ, р-н Подільський

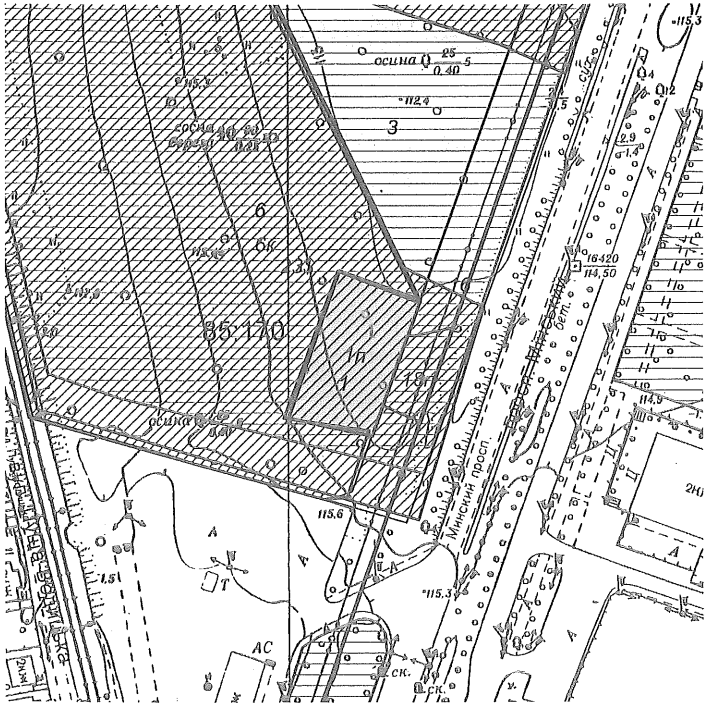

Масштаб 1:2000

**Черговий план м.Києва ведеться з 1995 року*

Замовлення № 12799

РЕЄСТР ЗЕМЕЛЬНИХ ДІЛЯНОК

Черговий план.

Код ділянки	Землекористувачі	Адреса ділянки	Опис ділянки	Вид права	Дата закінч. права
85:170:001	Товариство з обмеженою відповідальністю "Буклія"	просп. Мінський (біля автостанції "Полісся")		Оренда до 03.06.2012 (термін дії скінчився)	03.06.2012
85:170:001	Товариство з обмеженою відповідальністю "Буклія"	просп. Мінський (біля автостанції "Полісся")		В процесі викупу	
85:170:003	Приватне підприємство "Консалтінвестстрой ЛТД"	просп. Мінський, 3		Оренда на 25 років	12.07.2036
85:170:006	Комунальне підприємство "Святошинське лісопаркове господарство"	площа Тараса Шевченка			
85:170:016	Землі не надані у власність чи користування				

Ділянки, що знаходяться на стадії розробки оформлення прав.

Код ділянки	Землекористувачі	Адреса ділянки	Стадія	Дата закінч. стадії
85:170:001п	Товариство з обмеженою відповідальністю "Буклія"	просп. Мінський (біля автостанції "Полісся")	Проект: Оренда на 3 місяці	
85:170:001п	Товариство з обмеженою відповідальністю "Буклія"	просп. Мінський (біля автостанції "Полісся")	Проект: Оренда до 03.06.2010	
85:170:001п	Товариство з обмеженою відповідальністю "Буклія"	просп. Мінський (біля автостанції "Полісся")	Проект: Оренда на 5 років	
85:170:006к	Комунальне підприємство "Святошинське лісопаркове господарство"	Пуща-Водицьке лісництво квартал 132; 133; 134; 135; 136; 137; 138; 139; 140; 141; 142; 143; 144; 145; 146; 147.	Клопотання: Постійне користування	
85:170:018п	Товариство з обмеженою відповідальністю "Буклія"	просп. Мінський (біля автостанції "Полісся")	Проект: Оренда на 5 років	
85:170:023$	Конкурс Головного управління економіки	перетин вул.Кондратюка та Мінського проспекту	Наміри щодо викупу	

№ 6

03/231-2515/ПР
07.06.2016

КИЇВСЬКА МІСЬКА РАДА

І сесія VIII скликання

РІШЕННЯ

_____№_____

Про продаж земельної ділянки або права оренди на неї на земельних торгах (аукціоні) для влаштування, експлуатації та обслуговування автостоянки на вул. Гната Юри, 3-5 у Святошинському районі м. Києва

Київська міська рада
Департамент земельних ресурсів
Код земельної ділянки:
75:295:030

Проект рішення (екз.1)
ПР-10263
від 06.06.2016 до справи
Є-1326

2 347015 002635

Відповідно до статей 9, 93, 124, 127, 134-139 Земельного кодексу України, пункту 34 частини першої статті 26 Закону України „Про місцеве самоврядування в Україні", Закону України „Про Державний земельний кадастр", Закону України „Про державну реєстрацію речових прав на нерухоме майно та їх обтяжень", статей 6 та 16 Закону України „Про оренду землі" та Закону України „Про внесення змін до деяких законодавчих актів України щодо розмежування земель державної та комунальної власності", розглянувши проект землеустрою щодо відведення земельної ділянки, Київська міська рада

ВИРІШИЛА:

1. Затвердити проект землеустрою щодо відведення земельної ділянки для продажу її або право оренди на неї на земельних торгах (аукціоні) для влаштування, експлуатації та обслуговування автостоянки на вул. Гната Юри, 3-5 у Святошинському районі м. Києва (категорія земель - землі промисловості, транспорту, зв'язку, енергетики, оборони та іншого призначення) (справа Є-1326).

2. Затвердити стартову ціну продажу лоту – земельної ділянки (кадастровий номер 8000000000:75:295:0030) площею 0,0734 га на вул. Гната Юри, 3-5 у Святошинському районі м. Києва, яка виставляється на земельні торги, у розмірі 1 202 974,00 грн. (один мільйон двісті дві тисячі дев'ятсот сімдесят чотири гривні 00 копійок) на підставі експертної грошової оцінки.

3. Встановити крок земельних торгів по земельній ділянці у розмірі 5 відсотків від стартової ціни земельної ділянки, що становить 60 148,70 грн (шістдесят тисяч сто сорок вісім гривень 70 копійок).

4. Затвердити умови продажу земельної ділянки для влаштування, експлуатації та обслуговування автостоянки на вул. Гната Юри, 3-5 у Святошинському районі м. Києва згідно з додатком № 1 до цього рішення.

5. Продати переможцю земельних торгів земельну ділянку комунальної власності територіальної громади міста Києва (кадастровий номер 8000000000:75:295:0030) на вул. Гната Юри, 3-5 у Святошинському районі м. Києва площею 0,0734 га для влаштування, експлуатації та обслуговування автостоянки.

6. У разі, якщо торги з продажу земельної ділянки, зазначеної в пункті 5 цього рішення, в тому числі повторні, визнаються такими, що не відбулися, здійснюється продаж права оренди цієї земельної ділянки, а виконавцем земельних торгів протягом 10 календарних днів публікується оголошення про продаж права оренди цієї земельної ділянки.

7. У випадку, передбаченому пунктом 6 цього рішення:

7.1. Встановити стартовий розмір річної орендної плати за користування земельною ділянкою у розмірі 3 (трьох) відсотків від нормативної грошової оцінки земельної ділянки.

7.2. Встановити крок земельних торгів з продажу права оренди земельної ділянки у розмірі 0,5 (нуль цілих п'ять десятих) відсотка стартової плати за користування земельною ділянкою.

7.3. Продати переможцю земельних торгів право оренди земельної ділянки на умовах користування земельною ділянкою, затверджених згідно з додатком № 2 до цього рішення.

8. Департаменту земельних ресурсів виконавчого органу Київської міської ради (Київської міської державної адміністрації):

8.1. Забезпечити передачу виконавцю земельних торгів копій документів та матеріалів на лот не пізніше 30 календарних днів після надходження цього рішення до Департаменту земельних ресурсів.

8.2. Забезпечити підготовку проекту договору купівлі-продажу земельної ділянки на вул. Гната Юри, 3-5 у Святошинському районі м. Києва, а у випадку, зазначеному у пункті 6 цього рішення - проекту договору оренди цієї земельної ділянки.

9. Переможцю земельних торгів безпосередньо в день проведення торгів укласти договір купівлі-продажу земельної ділянки, а у випадку, встановленому пунктом 6 цього рішення, договір оренди земельної ділянки.

10. Контроль за виконанням цього рішення покласти на постійну комісію Київської міської ради з питань містобудування, архітектури та землекористування.

Київський міський голова В.Кличко

ПОДАННЯ:

Директор Департаменту земельних ресурсів виконавчого органу Київської міської ради (Київської міської державної адміністрації) — О.Поліщук

Начальник управління аналітично – правової роботи Департаменту земельних ресурсів виконавчого органу Київської міської ради (Київської міської державної адміністрації) — А.Гавриш

ПОГОДЖЕНО:

08.07.16
Постійна комісія Київської міської ради з питань містобудування, архітектури та землекористування

Голова — О. Міщенко

Секретар — І. Картавий

Начальник управління правового забезпечення діяльності Київської міської ради — В.Слончак

КИЇВСЬКА МІСЬКА РАДА

VIII СКЛИКАННЯ

ПОСТІЙНА КОМІСІЯ З ПИТАНЬ МІСТОБУДУВАННЯ, АРХІТЕКТУРИ ТА ЗЕМЛЕКОРИСТУВАННЯ

01044, м. Київ, вул. Хрещатик, 36, к. 1007 *тел./факс (044) 202-73-09*

№ 08/281-799к

Витяг з протоколу № 14
засідання постійної комісії Київської міської ради з питань містобудування, архітектури та землекористування
від 05.07.2016

10.1.2. СЛУХАЛИ: Кадастрова справа **Є-1326**
Проект рішення «Про продаж земельної ділянки або права оренди на неї на земельних торгах (аукціоні) для влаштування, експлуатації та обслуговування автостоянки на вул. Гната Юри, 3-5 у Святошинському районі м. Києва»
(ПР-10263 від 06.06.2016)

Стартова ціна продажу лоту (на підставі експертної грошової оцінки) 1 202 974,00 грн.

Земельна ділянка площею 0,0734 га.

УХВАЛИЛИ: ***1. Підтримати проект рішення*** «Про продаж земельної ділянки або права оренди на неї на земельних торгах (аукціоні) для влаштування, експлуатації та обслуговування автостоянки на вул. Гната Юри, 3-5 у Святошинському районі м. Києва».

2. Направити проект рішення з матеріалами кадастрової справи Є-1326 на розгляд постійної комісії Київської міської ради з питань транспорту, зв'язку та реклами.

З протоколом вірно.

Голова комісії — **О. Г. Міщенко**

Секретар комісії — **І. Л. Картавий**

Вик. Бєляєва
тел. 202 70 09

Додаток № 1
до рішення Київської міської ради
від_____2016 р. №_____

УМОВИ

продажу земельної ділянки на земельних торгах (аукціоні)
для влаштування, експлуатації та обслуговування автостоянки
на вул. Гната Юри, 3-5 у Святошинському районі м. Києва

1. Ціна продажу земельної ділянки підлягає сплаті переможцем земельних торгів не пізніше трьох банківських днів з дня укладання договору купівлі-продажу.

2. Гарантійний внесок, сплачений переможцем аукціону по земельній ділянці на вул. Гната Юри, 3-5 у Святошинському районі м. Києва, при подальших остаточних розрахунках за договором купівлі-продажу земельної ділянки зараховується до купівельної ціни.

3. Право власності на земельну ділянку переходить до переможця земельних торгів після нотаріального посвідчення договору купівлі-продажу земельної ділянки та державної реєстрації права власності на земельну ділянку відповідно до законодавства України за умови сплати переможцем земельних торгів повної ціни продажу земельної ділянки, а також пені (у разі наявності).

4. У випадку несплати у встановлений законодавством строк коштів за договором купівлі-продажу земельної ділянки, результати земельних торгів можуть бути анульовані. При цьому гарантійний внесок переможцю торгів не повертається.

5. Право власності на земельну ділянку може бути припинено відповідно до статей 140, 143 Земельного кодексу України.

6. Переможцю земельних торгів:

6.1. З дня виникнення права власності на земельну ділянку, придбану за договором купівлі-продажу земельної ділянки, сплачувати земельний податок у розмірах і порядку, передбачених чинним законодавством України.

6.2. Виконувати обов'язки власника земельної ділянки згідно з вимогами статті 91 Земельного кодексу України.

6.3. Забезпечувати вільний доступ до проданої земельної ділянки для контролю за дотриманням власником умов продажу земельної ділянки та для прокладання нових, ремонту та експлуатації існуючих інженерних мереж і споруд, розміщених у межах земельної ділянки.

6.4. Питання пайової участі та укладання з Департаментом економіки та інвестицій виконавчого органу Київської міської ради (Київської міської державної адміністрації) договору про пайову участь вирішувати в порядку та випадках, встановлених законодавством.

6.5. Питання відшкодування відновної вартості зелених насаджень та інші питання майнових відносин вирішувати в установленому порядку.

6.6. Виконати вимоги, викладені в листах Департаменту містобудування та архітектури виконавчого органу Київської міської ради (Київської міської державної адміністрації) від 02.10.2014 № 9595/0/12/19-14 та Головного управління Держгеокадастру у м. Києві від 17.03.2016 № 62/41-16.

Київський міський голова В. Кличко

Додаток № 2
до рішення Київської міської ради
від_____2016 р. №_____

УМОВИ

користування земельною ділянкою, право оренди на яку набуте на земельних торгах (аукціоні) для влаштування, експлуатації та обслуговування автостоянки на вул. Гната Юри, 3-5 у Святошинському районі м. Києва

1. Земельна ділянка комунальної власності територіальної громади міста Києва (кадастровий номер 8000000000:75:295:0030) на вул. Гната Юри, 3-5 у Святошинському районі м. Києва площею 0,0734га передається переможцю земельних торгів в довгострокову оренду на 20 років для влаштування, експлуатації та обслуговування автостоянки.

2. Гарантійний внесок, сплачений переможцем земельних торгів до їх проведення, зараховується до річної орендної плати за перший рік користування земельною ділянкою встановленою за результатами земельних торгів.

3. Річна орендна плата за перший рік користування земельною ділянкою, визначена за результатами земельних торгів, підлягає сплаті переможцем земельних торгів не пізніше трьох банківських днів з дня укладення відповідного договору оренди земельної ділянки.

4. Право оренди на земельну ділянку виникає у переможця земельних торгів після нотаріального посвідчення договору оренди земельної ділянки та державної реєстрації права оренди земельної ділянки відповідно до законодавства України за умови сплати переможцем земельних торгів річної орендної плати за перший рік користування земельною ділянкою.

5. У випадку несплати у встановлений законодавством строк коштів за договором оренди земельної ділянки, результати земельних торгів можуть бути анульовані. При цьому гарантійний внесок переможцю земельних торгів не повертається.

6. Право користування земельною ділянкою може бути припинено відповідно до статей 141, 143 Земельного кодексу України.

7. Переможцю земельних торгів:

7.1. Своєчасно вносити орендну плату, щорічна сума якої за кожний наступний рік оренди не може бути меншою розміру (суми) річної орендної плати за перший рік користування земельною ділянкою, визначеного за результатами земельних торгів.

7.2. Виконувати обов'язки землекористувача земельної ділянки згідно з вимогами статті 96 Земельного кодексу України.

7.3. Забезпечувати вільний доступ до орендованої земельної ділянки для контролю за дотриманням орендарем умов використання земельної ділянки та для прокладання нових, ремонту та експлуатації існуючих інженерних мереж і споруд, розміщених у межах земельної ділянки.

7.4. Питання пайової участі та укладання з Департаментом економіки та інвестицій виконавчого органу Київської міської ради (Київської міської державної адміністрації) договору про пайову участь вирішувати в порядку та випадках, встановлених законодавством.

7.5. Питання відшкодування відновної вартості зелених насаджень та інші питання майнових відносин вирішувати в установленому порядку.

7.6. Виконати вимоги, викладені в листах Департаменту містобудування та архітектури виконавчого органу Київської міської ради (Київської міської державної адміністрації) від 02.10.2014 № 9595/0/12/19-14 та Головного управління Держгеокадастру у м. Києві від 17.03.2016 № 62/41-16.

8. Інші умови користування земельною ділянкою встановлюються договором оренди земельної ділянки та законодавством України.

Київський міський голова В. Кличко

ПОЯСНЮВАЛЬНА ЗАПИСКА № *Є-1326*

до проекту рішення Київської міської ради:

„Про продаж земельної ділянки або права оренди на неї на земельних торгах (аукціоні) для влаштування, експлуатації та обслуговування автостоянки на вул. Гната Юри, 3-5 у Святошинському районі м. Києва"

1. Відомості про земельну ділянку (кадастровий номер 8000000000:75:295:0030)

Місце розташування	*м. Київ, р-н Святошинський, вул. Гната Юри, 3-5*
Площа	*0,0734га*
Цільове призначення	*12.08*
Категорія земель	*Землі промисловості, транспорту, зв'язку, енергетики, оборони та іншого призначення*
Вид використання земельної ділянки	*для влаштування, експлуатації та обслуговування автостоянки*

2. Мета прийняття рішення.

Метою прийняття рішення є забезпечення реалізації встановленого Земельним кодексом України права особи на набуття права власності або оренди на земельні ділянки за результатами земельних торгів (аукціону).

3. Особливі характеристики ділянки.

Наявність будівель і споруд на ділянці: земельна ділянка вільна від будівель і споруд.

4. Стан нормативно-правової бази у даній сфері правового регулювання.

Загальні засади та порядок продажу земельних ділянок на земельних торгах визначено Земельним кодексом України, Законами України „Про Державний земельний кадастр", "Про землеустрій", "Про оцінку земель".

5. Фінансово-економічне обґрунтування.

В разі реалізації зазначеного рішення, від продажу вказаної земельної ділянки на земельних торгах очікувані надходження до бюджету можуть скласти орієнтовно 1,20 млн. гривень.

У разі продажу права оренди земельної ділянки щорічні надходження від орендної плати складатимуть понад 88 тис. гривень.

6. Прогноз соціально-економічних та інших наслідків прийняття рішення.

Наслідками прийняття розробленого проекту рішення стане:

- реалізація зацікавленими особами своїх прав щодо набуття права власності або оренди на земельні ділянки за результатами земельних торгів (аукціону).
- збільшення планових показників з наповнення міського бюджету від продажу земельних ділянок несільськогосподарського призначення у м. Києві на земельних торгах.

Директор Департаменту
земельних ресурсів О. Поліщук

ФРАГМЕНТ СХЕМИ ФУНКЦІОНАЛЬНОГО ЗОНУВАННЯ ТЕРИТОРІЇ ЗА ЧИННОЮ МІСТОБУДІВНОЮ ДОКУМЕНТАЦІЄЮ

М 1:2 000

Умовні позначення

Орієнтовні межі земельної ділянки

Умовні червоні лінії вулиць нанесені за матеріалами Департаменту містобудування та архітектури

Функціональне призначення за Генеральним планом міста або Детальним планом території

Території громадських будівель та споруд (існуючі)

Території житлової забудови багатоповерхової (існуючі)

МІАС ЗМД МКК | Служба містобудівного Кадастру
Замовник: Департамент земельних ресурсів
Замовлення № 0011164 11.08.2015

1

ФРАГМЕНТ ОРТОФОТОПЛАНУ НА ОСНОВІ АЕРОФОТОЗЙОМКИ 2013 р.

М 1:2 000



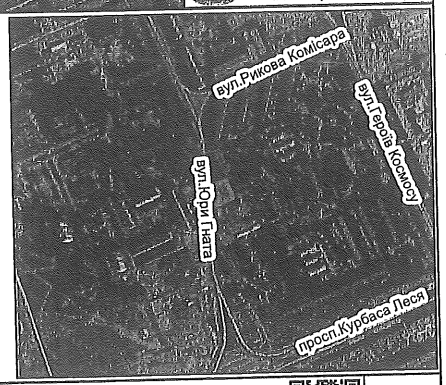

Умовні позначення

Орієнтовні межі земельної ділянки

Дані міського земельного кадастру для містобудівних потреб

МІАС ЗМД МКК | Служба містобудівного Кадастру
Замовник: Департамент земельних ресурсів
Замовлення № 0011164 11.08.2015

3

ВИТЯГ
з Державного земельного кадастру про земельну ділянку

Номер витягу	НВ-8000291502016
Дата формування	25.04.2016
Надано на заяву (запит)	КП Київський міський центр земельного кадастру та приватизації землі (по довір. Ренкас М.О.) 20.04.2016, ЗВ-8000331482016

Дані, за якими здійснювався пошук інформації у Державному земельному кадастрі

Кадастровий номер земельної ділянки	8000000000:75:295:0030

Загальні відомості про земельну ділянку

Кадастровий номер	8000000000:75:295:0030
Місце розташування (адміністративно-територіальна одиниця)	м.Київ, Святошинський р-н, вулиця Гната Юри, 3-5
Цільове призначення:	12.08 Для розміщення та експлуатації будівель і споруд додаткових транспортних послуг та допоміжних операцій
Категорія земель	Землі промисловості, транспорту, зв'язку, енергетики, оборони та іншого призначення
Вид використання земельної ділянки	для влаштування, експлуатації та обслуговування автостоянки
Форма власності	Інформація про зареєстроване право в Державному земельному кадастрі відсутня
Площа земельної ділянки, гектарів	0.0734
Нормативна грошова оцінка, гривень	2951222.01

Відомості про державну реєстрацію земельної ділянки

Інформація про документацію із землеустрою, на підставі якої здійснена державна реєстрація земельної ділянки	Проект землеустрою щодо відведення земельних ділянок, 31.03.2016;Комунальне підприємство "Київський міський центр земельного кадастру та приватизації землі", Букіна Лілія Володимирівна
Орган, який зареєстрував земельну ділянку	Головне управління Держгеокадастру у м. Києві
Дата державної реєстрації земельної ділянки	25.04.2016

Створено за допомогою програмного забезпечення Державного земельного кадастру

Відомості про обмеження у використанні земельної ділянки

Вид обмеження у використанні земельної ділянки	Охоронна зона навколо інженерних комунікацій
Площа земельної ділянки (її частини), на яку поширюється дія обмеження	0.0261 гектарів
Підстава для виникнення обмеження у використанні земельної ділянки	Закон ДБН 360-92** "Містобудування. Планування і забудова міських і сільських поселень", затверджені Наказом Держкоммістобудування від 17.04.1992 № 44
Дата державної реєстрації обмеження	
Строк дії обмеження	

Відомості про обмеження у використанні земельної ділянки

Вид обмеження у використанні земельної ділянки	Охоронна зона навколо (вздовж) об'єкта енергетичної системи
Площа земельної ділянки (її частини), на яку поширюється дія обмеження	0.0070 гектарів
Підстава для виникнення обмеження у використанні земельної ділянки	Закон Постанова Кабінету Міністрів України від 04.03.1997 № 209 "Про затвердження Правил охорони електричних мереж"
Дата державної реєстрації обмеження	
Строк дії обмеження	

Відомості про обмеження у використанні земельної ділянки

Вид обмеження у використанні земельної ділянки	Охоронна зона навколо (вздовж) об'єкта енергетичної системи
Площа земельної ділянки (її частини), на яку поширюється дія обмеження	0.0045 гектарів
Підстава для виникнення обмеження у використанні земельної ділянки	Закон Постанова Кабінету Міністрів України від 04.03.1997 № 209 "Про затвердження Правил охорони електричних мереж"
Дата державної реєстрації обмеження	
Строк дії обмеження	

Відомості про обмеження у використанні земельної ділянки

Вид обмеження у використанні земельної ділянки	Охоронна зона навколо інженерних комунікацій
Площа земельної ділянки (її частини), на яку поширюється дія обмеження	0.0150 гектарів
Підстава для виникнення обмеження у використанні земельної ділянки	Закон ДБН 360-92** "Містобудування. Планування і забудова міських і сільських поселень", затверджені Наказом Держкоммістобудування від 17.04.1992 № 44
Дата державної реєстрації обмеження	
Строк дії обмеження	

Відомості про обмеження у використанні земельної ділянки

Вид обмеження у використанні земельної ділянки	Охоронна зона навколо інженерних комунікацій
Площа земельної ділянки (її частини), на яку поширюється дія обмеження	0.0029 гектарів
Підстава для виникнення обмеження у використанні земельної ділянки	Закон ДБН В.2.5-20-2001 "Газопостачання", затверджені Наказом Держбуду України від 23.04.2001 № 101, Закон України "Про трубопровідний транспорт" від 15.05.96 № 192/96-ВР
Дата державної реєстрації обмеження	
Строк дії обмеження	

Відомості про обмеження у використанні земельної ділянки

Вид обмеження у використанні земельної ділянки	Охоронна зона навколо (вздовж) об'єкта зв'язку
Площа земельної ділянки (її частини), на яку поширюється дія обмеження	0.0086 гектарів
Підстава для виникнення обмеження у використанні земельної ділянки	Закон Постанова Кабінету Міністрів України від 29.01.1996 № 135 "Про затвердження Правил охорони ліній електрозв'язку"
Дата державної реєстрації обмеження	
Строк дії обмеження	

Відомості про особу, яка уповноважена надавати відомості з Державного земельного кадастру (нотаріуса) відповідно до закону,

що надала витяг з Державного земельного кадастру про земельну ділянку

Витяг підготував та надав Н. С. Пилипенко, Головне управління Держгеокадастру у м. Києві

Підпис:

М.П.

Створено за допомогою програмного забезпечення Державного земельного кадастру

Додаток до витягу з Державного земельного кадастру про земельну ділянку від 25.04.2016 р. № НВ-8000291502016

Кадастровий план земельної ділянки

Кадастровий номер земельної ділянки 8000000000:75:295:0030

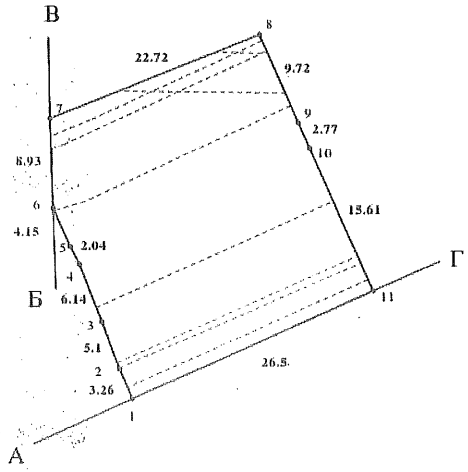

Масштаб 1: 500

Створено за допомогою програмного забезпечення Державного земельного кадастру

Опис меж:

Від А до Б Міські землі, не надані у власність чи користування;
Від Б до В Землі загального користування (вул. Гната Юри);
Від В до Г Міські землі, не надані у власність чи користування;
Від Г до А Землі загального користування (проїзд);

Умовні позначення:

Експлікація земельних угідь:

Всього земель, гектарів	У тому числі за земельними угіддями, гектарів:
	Землі під будівлями та спорудами транспорту
1	2
Площа земельної ділянки, гектарів 0.0734	0.0734

Відомості про особу, яка склала кадастровий план земельної ділянки

Прізвище та ініціали особи, яка склала кадастровий план земельної ділянки	Пилипенко Н. С.
Підпис особи, яка склала кадастровий план земельної ділянки	

Створено за допомогою програмного забезпечення Державного земельного кадастру

1/7

08/231-1147/ПР
25.02.2016

КИЇВСЬКА МІСЬКА РАДА

І сесія VIII скликання

РІШЕННЯ

_____№_____

Про надання дозволу на розроблення проекту землеустрою щодо відведення земельної ділянки обслуговуючому кооперативу "Гаражно-будівельний кооператив "РУСАНІВКА" на вул. Ентузіастів, 49 у Дніпровському районі м. Києва для будівництва, експлуатації та обслуговування гаражів

Київська міська рада
Департамент земельних ресурсів
Код земельної ділянки:
63:007:027

Проект рішення (екз.1)
ПР-9045
від 24.02.2016 до справи
К-25833

2 347008 090458

Розглянувши клопотання про надання дозволу на розроблення проекту землеустрою щодо відведення земельної ділянки обслуговуючому кооперативу "Гаражно-будівельний кооператив "РУСАНІВКА" на вул. Ентузіастів, 49 у Дніпровському районі м. Києва та додані документи, керуючись статею 9 Земельного кодексу України, статтею 50 Закону України "Про землеустрій", Законом України „Про внесення змін до деяких законодавчих актів України щодо розмежування земель державної та комунальної власності", пунктом 34 частини 1 статті 26 Закону України „Про місцеве самоврядування в Україні", Київська міська рада

ВИРІШИЛА:

1. Надати дозвіл на розроблення проекту землеустрою щодо відведення земельної ділянки обслуговуючому кооперативу "Гаражно-будівельний кооператив "РУСАНІВКА" на вул. Ентузіастів, 49 у Дніпровському районі м. Києва орієнтовною площею 0,19 га (земельна ділянка комунальної власності територіальної громади міста Києва) у власність для будівництва, експлуатації та обслуговування гаражів згідно з план-схемою (додаток до рішення) (К-25833).

2. Контроль за виконанням цього рішення покласти на постійну комісію Київської міської ради з питань містобудування, архітектури та землекористування.

Київський міський голова В.Кличко

ПОДАННЯ:

Директор Департаменту
земельних ресурсів
виконавчого органу Київської міської ради
(Київської міської державної адміністрації) О.Поліщук

Начальник управління
аналітично-правової роботи
виконавчого органу Київської міської ради
(Київської міської державної адміністрації) А. Гавриш

ПОГОДЖЕНО:

Постійна комісія Київської міської ради
з питань містобудування, архітектури та
землекористування

Голова комісії О.Міщенко

Секретар комісії І.Картавий

Начальник управління
правового забезпечення діяльності
Київської міської ради В.Державін

ПОЯСНЮВАЛЬНА ЗАПИСКА

№ ПЗ-16209 від 16.02.2016

до проекту рішення Київської міської ради:

Про надання дозволу на розроблення проекту землеустрою щодо відведення земельної ділянки обслуговуючому кооперативу "Гаражно-будівельний кооператив "РУСАНІВКА" на вул. Ентузіастів, 49 у Дніпровському районі м. Києва для будівництва, експлуатації та обслуговування гаражів

До справи

№ К-25833

2 347011 562096

1. Юридична особа:

Назва	***Обслуговуючий кооператив "Гаражно-будівельний кооператив"РУСАНІВКА"***
Клопотання	***від 01.12.2015 № К-25833***

2. Відомості про земельну ділянку (кадастровий № 8000000000:63:007:0027к)

Місце розташування (адреса)	***м. Київ, р-н Дніпровський, вул. Ентузіастів, 49***
Площа	***0,19 га***
Вид та термін користування	***Власність***
Цільове призначення	***для будівництва, експлуатації та обслуговування гаражів***

3. Обґрунтування прийняття рішення

На клопотання зацікавленої особи відповідно до ст. 9, 41 Земельного кодексу України Департаментом земельних ресурсів виконавчого органу Київської міської ради (Київської міської державної адміністрації) розроблено проект рішення Київської міської ради.

4. Мета прийняття рішення.

Метою прийняття рішення є забезпечення реалізації встановленого Земельним кодексом України права особи на оформлення права користування (власності) на землю.

5. Особливі характеристики ділянки.

Наявність будівель і споруд на ділянці:

Вільна від капітальної забудови

Інші особливості:

Рішенням Київської міської ради від 26.07.2007 № 73/1907 земельна ділянка була передана товариству з обмеженою відповідальністю «Сіті-Інвестгруп» в короткострокову оренду на 5 років для будівництва, експлуатації та обслуговування торговельно-розважального комплексу з офісними приміщеннями та паркінгом загального користування. Договір оренди земельної ділянки від 11.12.2007 № 66-6-00438, термін дії якого до 11.12.2012, знято з реєстрації. Земельна ділянка, що планується до відведення вільна від забудови, знаходиться атостоянка.

6. Стан нормативно-правової бази у даній сфері правового регулювання.

Загальні засади та порядок отримання дозволу на розроблення документації із землеустрою визначено ст. 9, 41 Земельного кодексу України.

7. Фінансово-економічне обґрунтування.

Реалізація рішення не потребує додаткових витрат міського бюджету.

8. Прогноз соціально-економічних та інших наслідків прийняття рішення.

Наслідками прийняття розробленого проекту рішення стане:

- реалізація зацікавленою особою своїх прав щодо використання земельної ділянки;

Доповідач: директор департаменту земельних ресурсів Поліщук О.Г.

Директор Департаменту
земельних ресурсів **Поліщук О.Г.**

КИЇВСЬКА МІСЬКА РАДА

VIII СКЛИКАННЯ

ПОСТІЙНА КОМІСІЯ З ПИТАНЬ МІСТОБУДУВАННЯ, АРХІТЕКТУРИ ТА ЗЕМЛЕКОРИСТУВАННЯ

01044, м. Київ, вул. Хрещатик, 36, к. 1007 *тел./факс (044) 202-73-09*

№ 08/281-288

Витяг з протоколу № 6
засідання постійної комісії Київської міської ради з питань
містобудування, архітектури та землекористування
від 15.03.2016

18.3.10. СЛУХАЛИ: Справа-клопотання **К-25833**
Проект рішення «Про надання дозволу на розроблення проекту землеустрою щодо відведення земельної ділянки обслуговуючому кооперативу «Гаражно-будівельний кооператив «РУСАНІВКА» на вул. Ентузіастів, 49 у Дніпровському районі м. Києва для будівництва, експлуатації та обслуговування гаражів».
(ПР-9045 від 24.02.2016)

Земельна ділянка площею 0,19 га – у власність.

УХВАЛИЛИ: ***1. Підтримати проект рішення*** «Про надання дозволу на розроблення проекту землеустрою щодо відведення земельної ділянки обслуговуючому кооперативу «Гаражно-будівельний кооператив «РУСАНІВКА» на вул. Ентузіастів, 49 у Дніпровському районі м. Києва для будівництва, експлуатації та обслуговування гаражів».

2. Направити вищезазначений проект рішення разом з матеріалами справи-клопотання К-25833 на розгляд постійної комісії Київської міської ради з питань транспорту, зв'язку та реклами.

З протоколом вірно.

Голова комісії **О. Г. Міщенко**

Секретар комісії **І. Л. Картавий**

№ клопотання	Назва юридичної, фізичної особи та адреса ділянки	Площа	Цільове призначення, умови надання	Висновок ГоловАПУ, його зміст	Документи на ділянку, згода землекористувача, документи на майно, реєстрація МБТІ, інша суттєва інформація
К-25833	Обслуговуючий кооператив "Гаражно-будівельний кооператив Русанівка" на вул. Ентузіастів, 49 дніпровського району	0,19 га	Для будівництва, експлуатації та обслуговування гаражів, власність.	не потрібний	Рішенням Київської міської ради від 26.07.2007 № 73/1907 земельна ділянка була передана товариству з обмеженою відповідальністю «Сіті-Інвестгрупп» в короткострокову оренду на 5 років для будівництва, експлуатації та обслуговування торговельно-розважального комплексу з офісними приміщеннями та паркінгом загального користування. Договір оренди земельної ділянки від 11.12.2007 № 66-6-00438, термін дії якого до 11.12.2012, знято з реєстрації. Земельна ділянка, що планується до відведення вільна від забудови, знаходиться атостоянка.

РОБОЧІ МАТЕРІАЛИ

Витяг з бази даних міського земельного кадастру від 02.12.2015р.

м. Київ, р-н Дніпровський

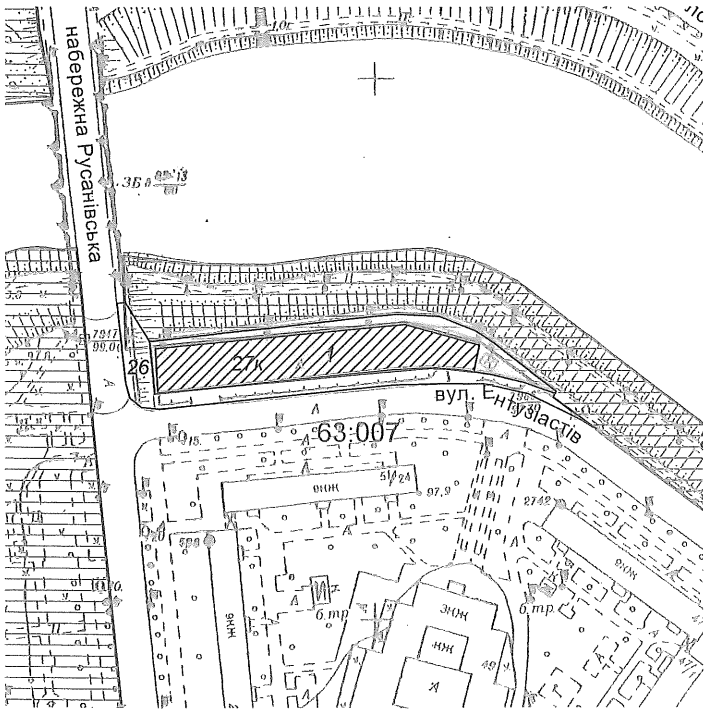

Масштаб 1:2000

**Черговий план м.Києва ведеться з 1995 року*

Замовлення № 20302

РЕЄСТР ЗЕМЕЛЬНИХ ДІЛЯНОК

Черговий план.

Код ділянки	Землекористувачі	Адреса ділянки	Опис ділянки	Вид права	Дата закінч. права
63:007:001	Товариство з обмеженою відповідальністю "Сіті-Інвестгруп"	вул. Ентузіастів, 49		Оренда на 5 років (термін дії скінчився)	11.12.2012
63:007:001	Товариство з обмеженою відповідальністю "Сіті-Інвестгруп"	вул. Ентузіастів, 49		В процесі викупу	
63:007:026	Землі не надані у власність чи користування	вул. Ентузіастів			

Ділянки, що знаходяться на стадії розробки оформлення прав.

Код ділянки	Землекористувачі	Адреса ділянки	Стадія	Дата закінч. стадії
63:007:027к	Обслуговуючий кооператив "Гаражно-будівельний кооператив"РУСАНІВКА"	вул. Ентузіастів, 49	Клопотання: Власність	

Додаток
до рішення Київської міської ради
від _____ № _____

План-схема
до дозволу на розроблення документації із землеустрою

клопотання	**- від 01.12.2015 № К-25833**
код земельної ділянки	**- 63:007:027к**
юридична/фізична особа	**- Обслуговуючий кооператив "Гаражно-будівельний кооператив"РУСАНІВКА"**
адреса земельної ділянки	**- м. Київ, р-н Дніпровський, вул. Ентузіастів, 49**
вид землекористування	**- власність**
цільове призначення земельної ділянки	**- для будівництва, експлуатації та обслуговування гаражів**
орієнтовний розмір	**- 0,19 га**

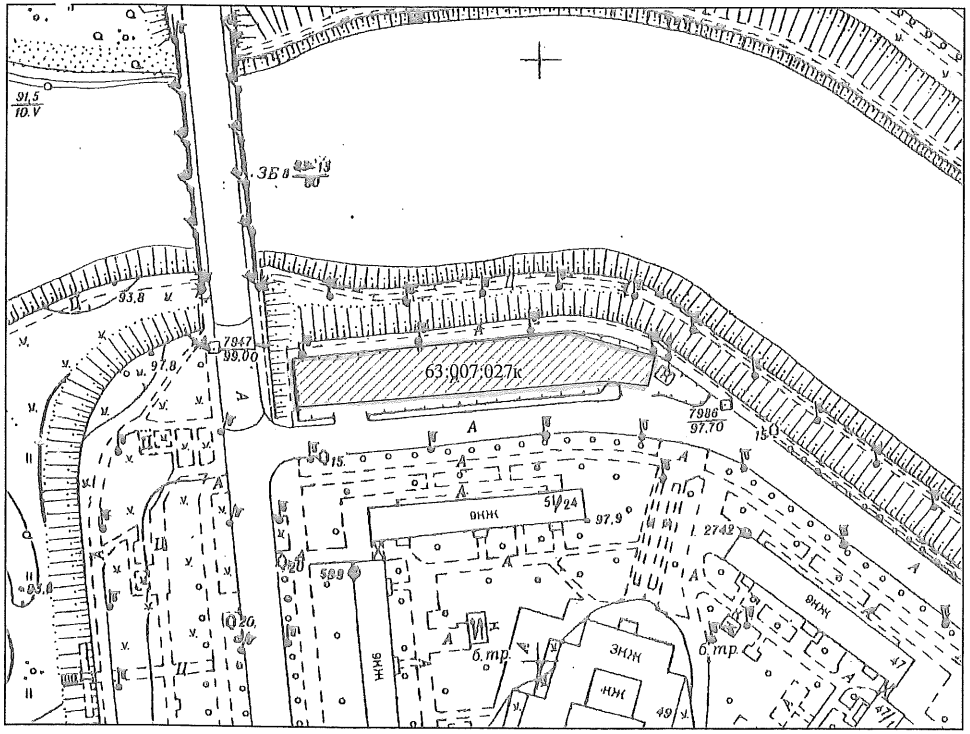

Київський міський голова Кличко В.В.

СХЕМА РОЗТАШУВАННЯ ОБ'ЄКТУ В СИСТЕМІ СУМІЖНИХ ТЕРИТОРІЙ М. КИЄВА

Дніпровський район *М 1:10 000*

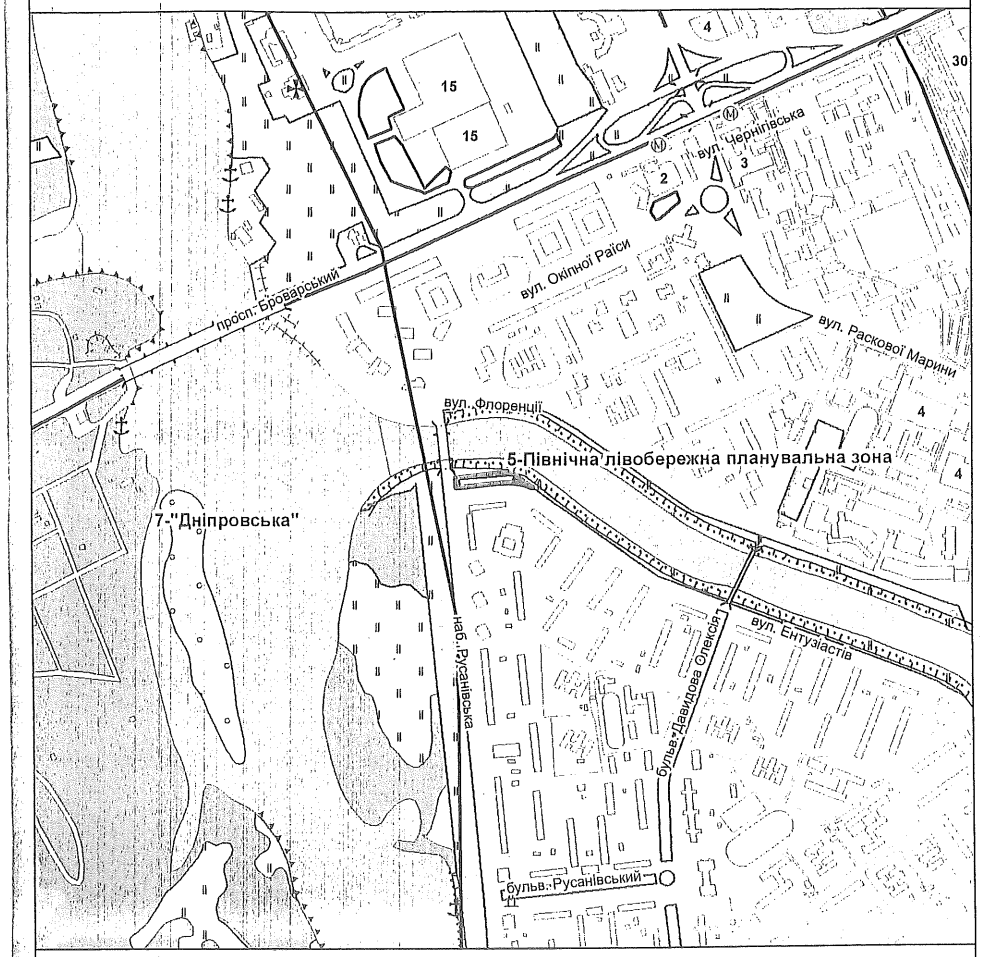

Умовні позначення

Орієнтовні межі земельної ділянки

Межі планувальних зон

МІАС ЗМД МКК

Служба містобудівного Кадастру
Замовник: Пономарьова О.А.

Замовлення № 0008092 *17.06.2014*

1

ФРАГМЕНТ ОРТОФОТОПЛАНУ НА ОСНОВІ АЕРОФОТОЗЙОМКИ 2013 р.

Дніпровський район



МІАС ЗМД
МКК

Служба містобудівного Кадастру
Замовник: Пономарьова О.А.

Замовлення № 0008092 *17.06.2014*

№8

08/231-945/ПР
17.02.2016

КИЇВСЬКА МІСЬКА РАДА

І сесія VIII скликання

РІШЕННЯ

_____№_____

Про надання дозволу на розроблення проекту землеустрою щодо відведення земельної ділянки громадянці Зінченко Катерині Михайлівні на вул. 27-мій Садовій, 90 у Дніпровському районі м.Києва для ведення садівництва

Київська міська рада
Департамент земельних ресурсів
Код земельної ділянки:
66:527:004

Проект рішення (екз.1)
ПР-8922
від 16.02.2016 до справи
К-25415

2 347008 089223

Розглянувши клопотання про надання дозволу на розроблення проекту землеустрою щодо відведення земельної ділянки громадянці Зінченко Катерині Михайлівні на вул. 27-мій Садовій, 90 у Дніпровському районі м.Києва та додані документи, керуючись статтями 9, 118 Земельного кодексу України, Законом України „Про внесення змін до деяких законодавчих актів України щодо розмежування земель державної та комунальної власності", пунктом 34 частини 1 статті 26 Закону України „Про місцеве самоврядування в Україні", Київська міська рада

ВИРІШИЛА:

1. Надати дозвіл на розроблення проекту землеустрою щодо відведення земельної ділянки громадянці Зінченко Катерині Михайлівні на вул. 27-мій Садовій, 90 у Дніпровському районі м.Києва орієнтовною площею 0,06 га (земельна ділянка комунальної власності територіальної громади міста Києва) у власність для ведення садівництва згідно з план-схемою (додаток до рішення) (К-25415).

2. Контроль за виконанням цього рішення покласти на постійну комісію Київської міської ради з питань містобудування, архітектури та землекористування.

Київський міський голова В.Кличко

ПОДАННЯ:

Директор Департаменту земельних ресурсів виконавчого органу Київської міської ради (Київської міської державної адміністрації) О.Поліщук

Начальник управління аналітично-правової роботи Департаменту земельних ресурсів виконавчого органу Київської міської ради (Київської міської державної адміністрації) А. Гавриш

ПОГОДЖЕНО:

Постійна комісія Київської міської ради з питань містобудування, архітектури та землекористування

Голова комісії О.Міщенко

Секретар комісії І.Картавий

Начальник управління правового забезпечення діяльності Київської міської ради В.Державін

КИЇВСЬКА МІСЬКА РАДА

VIII СКЛИКАННЯ

ПОСТІЙНА КОМІСІЯ З ПИТАНЬ МІСТОБУДУВАННЯ, АРХІТЕКТУРИ ТА ЗЕМЛЕКОРИСТУВАННЯ

01044, м. Київ, вул. Хрещатик, 36, к. 1007 *тел./факс (044) 202-73-09*

№ 08/281-595к

Витяг з протоколу № 10
засідання постійної комісії Київської міської ради з питань
містобудування, архітектури та землекористування
від 19.04.2016

16.6.5. СЛУХАЛИ: Справа-клопотання **К-25415**
Проект рішення «Про надання дозволу на розроблення проекту землеустрою щодо відведення земельної ділянки громадянці Зінченко Катерині Михайлівні на вул. 27-мій Садовій, 90 у Дніпровському районі м. Києва для ведення садівництва».
(ПР-8922 від 16.02.2016)

На засіданні постійної комісії Київської міської ради з питань містобудування, архітектури та землекористування від 15.03.2016 *проект рішення було повернуто на доопрацювання до Департаменту земельних ресурсів виконавчого органу Київської міської ради (Київської міської державної адміністрації).*
Виноситься на повторний розгляд *згідно з листом Департаменту земельних ресурсів виконавчого органу Київської міської ради (Київської міської державної адміністрації) від 05.04.2016 №057024-6262.*

Земельна ділянка площею 0,06 га – у власність.

УХВАЛИЛИ: ***1. Відкласти розгляд проекту рішення*** «Про надання дозволу на розроблення проекту землеустрою щодо відведення земельної ділянки громадянці Зінченко Катерині Михайлівні на вул. 27-мій Садовій, 90 у Дніпровському районі м. Києва для ведення садівництва».

2. Направити вищезазначений проект рішення разом з матеріалами справи-клопотання К-25415 на розгляд постійної комісії Київської міської ради з питань транспорту, зв'язку та реклами.

3. Повернутись до розгляду цього питання після надання витягу з протоколу засідання постійної комісії Київської міської ради з питань транспорту, зв'язку та реклами.

З протоколом вірно.

Голова комісії **О. Г. Міщенко**

Секретар комісії **І. Л. Картавий**

№ клопотання	Назва юридичної, фізичної особи та адреса ділянки	Площа	Цільове призначення, умови надання	Висновок ГоловАПУ, його зміст	Документи на ділянку, згода землекористувача, документи на майно, реєстрація МБТІ, інша суттєва інформація
К-25415 Дозвіл	Зінченко Катерина Михайлівна вул. 27-ма Садова, 90 у Дніпровському районі	0,06 га	для ведення садівництва (власність)	позитивний від 26.03.2015 № 3478/0/12/19-15	Земельна ділянка планується до відведення за рахунок земель відведених рішенням Виконавчого комітету Київської міської ради депутатів трудящих від 12.02.1957 № 245 " Про відвод підприємствам та установам м.Києва земельних діялнок під посаду колективних садів для робітників та службовців у Дарницькому районі". На земельній ділянці розташований садовий будинок загальною площею 47,9 кв.м , побудований господарським способом, згідно довідки садівницького товариства "Рубін" Зінченко К.М. є членом вказаного товариства та власником земельної ділянки . Рішенням Київської міської ради від 26.04.2012 № 550/7887 ділянка передавалась гр. Зінченко В.Ф. (свідоцтво про смерть від 18.05.2012 № 9145)

РОБОЧІ МАТЕРІАЛИ

Витяг з бази даних міського земельного кадастру від 11.09.2015р.

м. Київ, р-н Дніпровський

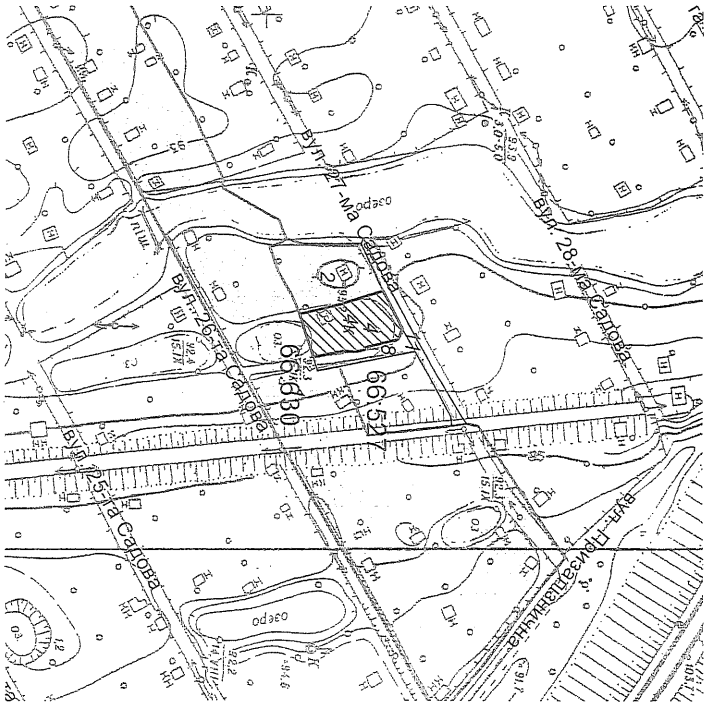

Витяг з бази даних міського земельного кадастру станом на 11.09.2015р - стор.№2

РЕЄСТР ЗЕМЕЛЬНИХ ДІЛЯНОК

Черговий план.

Код ділянки	Землекористувачі	Адреса ділянки	Опис ділянки	Вид права	Дата закінч. права
66:527:002	Фізична особа	вул. 27-ма Садова, діл. 88		Власність	
66:527:004	Фізична особа	вул. 27-ма Садова, 90			
66:527:008	Землі не надані у власність чи користування		Проїзд		
66:527:011	Землі не надані у власність чи користування		Вул.27 Садова СТ "Рубін"		
66:630:001	Комунальне підприємство "Дирекція будівництва шляхово-транспортних споруд м.Києва"	територія Русанівських садів (відрізок від садового товариства "Сад-будівник" до залізниці Дарниця-Петрівка)		Постійне користування	

Ділянки, що знаходяться на стадії розробки оформлення прав.

Код ділянки	Землекористувачі	Адреса ділянки	Стадія	Дата закінч. стадії
66:527:004к	Фізична особа	вул. 27-ма Садова, діл. 90	Клопотання: Власність	

виготовлено КП КІЗВ

Справа **К-25415**

земельної ділянки: **66:527:004к**

оща: **0.0604 га**

дреса земельної ділянки: **Дніпровський р-н. вул. 27-ма Садова, діл. 90**

Заявник: **Зінченко Катерина Михайлівна**

Вид та термін користування: **Клопотання: Власність**

Цільове призначення: **1, для ведення садівництва**

Растри аерофотозйомки 2014р.

виготовлено за допомогою ПК "Кадастр"

Оператор:Юсупова Валентина Анастасіївна

Додаток
до рішення Київської міської ради
від _____ № _____

План-схема
до дозволу на розроблення документації із землеустрою

клопотання - від 11.09.2015 № К-25415

код земельної ділянки - 66:527:004к

юридична/фізична особа - Зінченко Катерина Михайлівна

адреса земельної ділянки - м. Київ, р-н Дніпровський, вул. 27-ма Садова, діл. 90

вид землекористування - власність

цільове призначення земельної ділянки - для ведення садівництва

орієнтовний розмір - 0,06 га

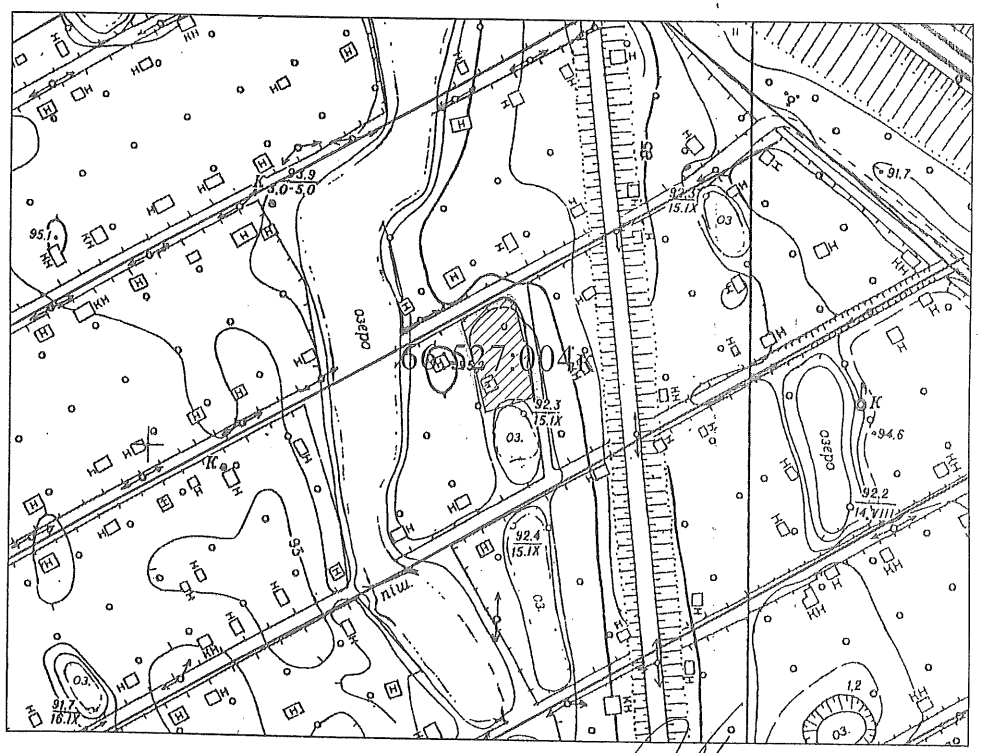

Директор Департаменту земельних ресурсів
виконавчого органу Київської міської ради
(Київської міської державної адміністрації)

Поліщук О.Г.

Начальник відділу землеустрою
та моніторингу земель
Дніпровського району

Подлєгаєв В.П.

№ 9

08/231-1077/пр
23.02.2016

КИЇВСЬКА МІСЬКА РАДА

І сесія VIII скликання

РІШЕННЯ

_____№_____

Про надання дозволу на розроблення проекту землеустрою щодо відведення земельної ділянки громадянину Москаленко Олексію Михайловичу, члену садівницького товариства "Залізничник" на вул. Призалізничній, діл.1 у Дніпровському районі м.Києва для ведення колективного садівництва

Київська міська рада
Департамент земельних ресурсів
Код земельної ділянки:
66:676:012

Проект рішення (екз.1)
ПР-9000
від 19.02.2016 до справи
К-25206

2 347008 090007

Розглянувши клопотання про надання дозволу на розроблення проекту землеустрою щодо відведення земельної ділянки громадянину Москаленко Олексію Михайловичу, члену садівницького товариства "Залізничник" на вул. Призалізничній, діл.1 у Дніпровському районі м.Києва та додані документи, керуючись статтями 9, 118 Земельного кодексу України, Законом України „Про внесення змін до деяких законодавчих актів України щодо розмежування земель державної та комунальної власності", пунктом 34 частини 1 статті 26 Закону України „Про місцеве самоврядування в Україні", Київська міська рада

ВИРІШИЛА:

1. Надати дозвіл на розроблення проекту землеустрою щодо відведення земельної ділянки громадянину Москаленко Олексію Михайловичу, члену садівницького товариства "Залізничник" на вул. Призалізничній, діл.1 у Дніпровському районі м.Києва орієнтовною площею 0,08 га (земельна ділянка комунальної власності територіальної громади міста Києва) у власність для ведення колективного садівництва згідно з план-схемою (додаток до рішення) (К-25206).

2. Контроль за виконанням цього рішення покласти на постійну комісію Київської міської ради з питань містобудування, архітектури та землекористування.

Київський міський голова В.Кличко

ПОДАННЯ:

Директор Департаменту земельних ресурсів виконавчого органу Київської міської ради (Київської міської державної адміністрації) О.Поліщук

Начальник управління аналітично-правової роботи Департаменту земельних ресурсів виконавчого органу Київської міської ради (Київської міської державної адміністрації) А. Гавриш

ПОГОДЖЕНО:

Постійна комісія Київської міської ради з питань містобудування, архітектури та землекористування

Голова комісії О.Міщенко

Секретар комісії І.Картавий

Начальник управління правового забезпечення діяльності Київської міської ради В.Державін

Додаток
до рішення Київської міської ради
від _____ № _____

План-схема
до дозволу на розроблення документації із землеустрою

клопотання	**- від 04.08.2015 № К-25206**
код земельної ділянки	**- 66:676:012к**
юридична/фізична особа	**- Москаленко Олексій Михайлович**
адреса земельної ділянки	**- м. Київ, р-н Дніпровський, вул. Призалізнична, діл. 1**
вид землекористування	**- власність**
цільове призначення земельної ділянки	**- для ведення колективного садівництва**
орієнтовний розмір	**- 0,08 га**

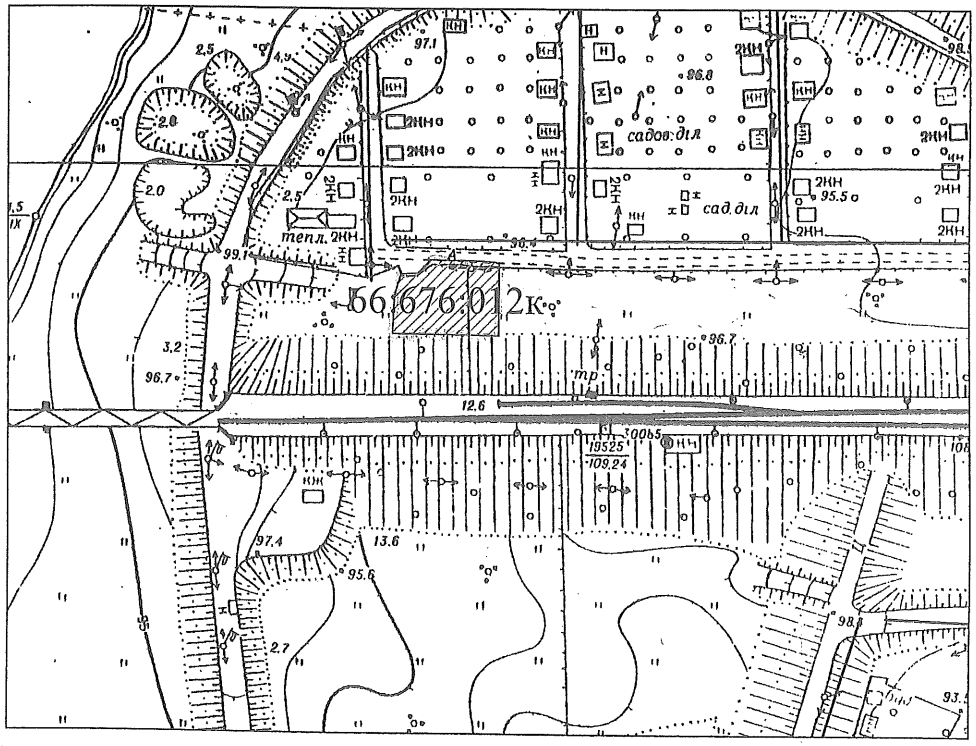

Директор Департаменту земельних ресурсів
виконавчого органу Київської міської ради
(Київської міської державної адміністрації) Поліщук О.Г.

Начальник відділу землеустрою
та моніторингу земель
Дніпровського району Подлєгаєв В.П.

КИЇВСЬКА МІСЬКА РАДА

VIII СКЛИКАННЯ

ПОСТІЙНА КОМІСІЯ З ПИТАНЬ МІСТОБУДУВАННЯ, АРХІТЕКТУРИ ТА ЗЕМЛЕКОРИСТУВАННЯ

01044, м. Київ, вул. Хрещатик, 36, к. 1007 *тел./факс (044) 202-73-09*

№ 08/281-253к

Витяг з протоколу № 6
засідання постійної комісії Київської міської ради з питань
містобудування, архітектури та землекористування
від 15.03.2016

18.1.28. СЛУХАЛИ: Справа-клопотання **К-25206**
Проект рішення «Про надання дозволу на розроблення проекту землеустрою щодо відведення земельної ділянки громадянину Москаленку Олексію Михайловичу, члену садівницького товариства «Залізничник», вул. Призалізничній, діл. 1 у Дніпровському районі м. Києва для ведення колективного садівництва».
(ПР-9000 від 19.02.2016)

Земельна ділянка площею 0,08 га – у власність.

УХВАЛИЛИ: ***Повернути*** проект рішення «Про надання дозволу на розроблення проекту землеустрою щодо відведення земельної ділянки громадянину Москаленку Олексію Михайловичу, члену садівницького товариства «Залізничник», на вул. Призалізничній, діл. 1 у Дніпровському районі м. Києва для ведення колективного садівництва» та матеріали справи-клопотання ***К-25206 до Департаменту земельних ресурсів виконавчого органу Київської міської ради (Київської міської державної адміністрації) на доопрацювання.***

З протоколом вірно.

Голова комісії **О. Г. Міщенко**

Секретар комісії **І. Л. Картавий**

КИЇВСЬКА МІСЬКА РАДА

VIII СКЛИКАННЯ

ПОСТІЙНА КОМІСІЯ З ПИТАНЬ МІСТОБУДУВАННЯ, АРХІТЕКТУРИ ТА ЗЕМЛЕКОРИСТУВАННЯ

01044, м. Київ, вул. Хрещатик, 36, к. 1007 *тел./факс (044) 202-73-09*

№ 08/281-574/к

Витяг з протоколу № 10
засідання постійної комісії Київської міської ради з питань
містобудування, архітектури та землекористування
від 19.04.2016

16.6.4. СЛУХАЛИ: Справа-клопотання **К-25206**
Проект рішення «Про надання дозволу на розроблення проекту землеустрою щодо відведення земельної ділянки громадянину Москаленку Олексію Михайловичу, члену садівницького товариства «Залізничник» на вул. Призалізничній, діл.1 у Дніпровському районі м. Києва, для ведення колективного садівництва».
(ПР-9000 від 19.02.2016)

На засіданні постійної комісії Київської міської ради з питань містобудування, архітектури та землекористування від 15.03.2016 *проект рішення повернуто на доопрацювання до Департаменту земельних ресурсів виконавчого органу Київської міської ради (Київської міської державної адміністрації).*
Виноситься на повторний розгляд *згідно з листом Департаменту земельних ресурсів виконавчого органу Київської міської ради (Київської міської державної адміністрації) від 05.04.2016 №057024-6262.*

Земельна ділянка площею 0,08 га – у власність.

УХВАЛИЛИ: ***1. Відкласти розгляд проекту рішення*** «Про надання дозволу на розроблення проекту землеустрою щодо відведення земельної ділянки громадянину Москаленку Олексію Михайловичу, члену садівницького товариства «Залізничник» на вул. Призалізничній, діл.1 у Дніпровському районі м. Києва, для ведення колективного садівництва».

2. Направити вищезазначений проект рішення разом з матеріалами справи-клопотання К-25206 на розгляд постійної комісії Київської міської ради з питань транспорту, зв'язку та реклами.

3. Повернутись до розгляду цього питання після надання витягу з протоколу засідання постійної комісії Київської міської ради з питань транспорту, зв'язку та реклами.

З протоколом вірно.

Голова комісії **О. Г. Міщенко**

Секретар комісії **І. Л. Картавий**

№ клопотання	Назва юридичної, фізичної особи та адреса ділянки	Площа	Цільове призначення, умови надання	Висновок ГоловАПУ, його зміст	Документи на ділянку, згода землекористувача, документи на майно, реєстрація МБТІ, інша суттєва інформація
К-25206 дозвіл	Москаленко Олексій Михайлович вул. Призалізнична, діл.1 у Дніпровському районі	0,08 га	для ведення колективного садівництва	не потрібен	Земельна ділянка планується до відведення за рахунок земель комунальної власності тереторіальної громади міста Києва.Згідно довідки садівницького товариства "Залізничник" від 20.02.2015 № 4/15 гр. Москаленко О.М.є членом садівницького товариства та використовує зазначену земельну ділянку.На земельній ділянці розташований садовий будинок площею 77,6 кв.м який перебуває у власності гр. Москаленко О.М. свідоцтво про право власності на нерухоме майно від 28.08.2014 № 26103895 (витяг з Державного реєстру речових прав на нерухоме майно про реєстрацію права власності від 28.08.2014 № 26103728).

РОБОЧІ МАТЕРІАЛИ

Витяг з бази даних міського земельного кадастру від 04.08.2015р.

м. Київ, р-н Дніпровський

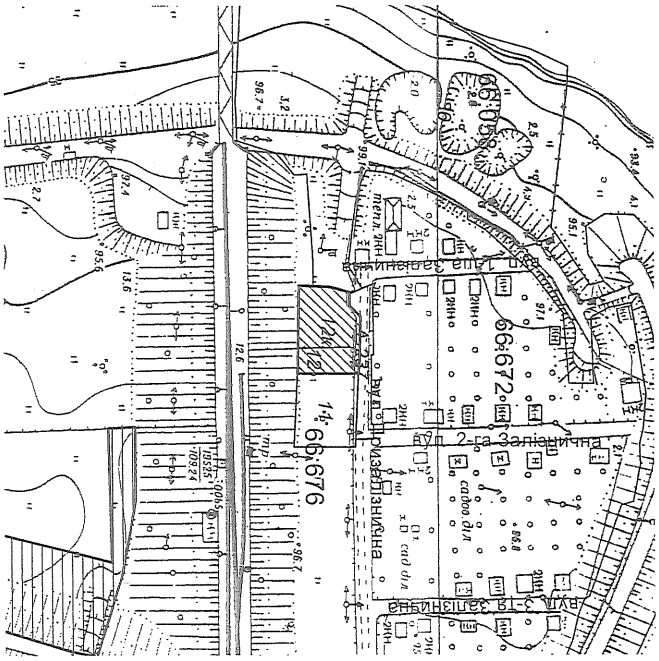
66:672
вул. 2-га Залізнична
14:66:676
вул. 3-тя Залізнична
вул. Залізнична
тепл.
сад.буд.
12.6
96.7
97.1
95.1
93.8
13.6
97.4
95.6
2.7
2.5
2.0
1.2
1.1
1.0
0.5
0.4
0.3
0.2
0.1
0.0
1.5
1.4
1.3
1.2
1.1
1.0
0.9
0.8
0.7
0.6

РЕЄСТР ЗЕМЕЛЬНИХ ДІЛЯНОК

Черговий план.

Код ділянки	Землекористувачі	Адреса ділянки	Опис ділянки	Вид права	Дата закінч. права
66:053:036	Відокремлений структурний підрозділ Дарницька дистанція колії Південно-Західної залізниці		(ПЧ-2). Захисна дамба		
66:672:237	Садівницьке товариство "Залізничник"	вул. Призалізнична	проїзд		
66:676:011	Фізична особа	вул. Призалізнична, 3			
66:676:012	Фізична особа	вул. Призалізнична, 1			

Ділянки, що знаходяться на стадії розробки оформлення прав.

Код ділянки	Землекористувачі	Адреса ділянки	Стадія	Дата закінч. стадії
66:676:012к	Фізична особа	вул. Призалізнична, діл. 1	Клопотання: Власність	

Справа **К-25206**

Земельної ділянки: **66:676:012к**
Площа: **0.0808 га**
Адреса земельної ділянки: **Дніпровський р-н. вул. Призалізнична, діл. 1**
Заявник: **Москаленко Олексій Михайлович**
Вид та термін користування: **Клопотання: Власність**
Цільове призначення: **1, для ведення колективного садівництва**

Растри аерофотозйомки 2014р.

виготовлено за допомогою ПК "Кадастр"

Оператор:Шкут Ірина Валерії

N 10

08/231-1805/ПР
13.04.2016

КИЇВСЬКА МІСЬКА РАДА

І сесія VIII скликання

РІШЕННЯ

_____№_____

Про надання дозволу на розроблення проекту землеустрою щодо відведення земельних ділянок комунальному підприємству "Київський метрополітен" на площі Либідській та площі Либідській, 10 у Печерському та Голосіївському районах м. Києва для експлуатації та обслуговування вентиляційного кіоску №109 та двох виходів з підземного переходу зі станції метро "Либідська"

Київська міська рада
Департамент земельних ресурсів
Код земельної ділянки:

79:076:002
79:083:016
79:083:017

Проект рішення (екз.1)
ПР-9623
від 12.04.2016 до справи
К-25935

2 347008 096238

Розглянувши клопотання про надання дозволу на розроблення проекту землеустрою щодо відведення земельних ділянок комунальному підприємству "Київський метрополітен" на площі Либідській та площі Либідській, 10 у Печерському та Голосіївському районах м. Києва та додані документи, керуючись статтями 9, 123 Земельного кодексу України, Законом України „Про внесення змін до деяких законодавчих актів України щодо розмежування земель державної та комунальної власності", пунктом 34 частини 1 статті 26 Закону України „Про місцеве самоврядування в Україні", Київська міська рада

ВИРІШИЛА:

1. Надати дозвіл на розроблення проекту землеустрою щодо відведення земельних ділянок комунальному підприємству "Київський метрополітен" на площі Либідській та площі Либідській, 10 у Печерському та Голосіївському районах м. Києва орієнтовними площами 0,004 га; 0,004 га; 0,005 га (земельні ділянки комунальної власності територіальної громади міста Києва) в постійне користування для експлуатації та обслуговування вентиляційного кіоску №109 та двох виходів з підземного переходу зі станції метро "Либідська" згідно з план-схемою (додаток до рішення) (К-25935).

2. Контроль за виконанням цього рішення покласти на постійну комісію Київської міської ради з питань містобудування, архітектури та землекористування.

Київський міський голова В.Кличко

ПОДАННЯ:

Директор Департаменту
земельних ресурсів виконавчого
органу Київської міської ради
(Київської міської державної адміністрації) О. Поліщук

Начальник управління аналітично-правової роботи
Департаменту земельних ресурсів
виконавчого органу Київської міської ради
(Київської міської державної адміністрації) А. Гавриш

ПОГОДЖЕНО:

19.07.16

Постійна комісія Київської міської
ради з питань містобудування, архітектури
та землекористування

Голова О. Міщенко

Секретар І. Картавий

Начальник управління
правового забезпечення діяльності
Київської міської ради В. Слончак

Постійна комісія Київської міської ради
з питань транспорту, зв'язку та реклами

Голова О. Окопний

Секретар А. Задерейко

ПОЯСНЮВАЛЬНА ЗАПИСКА

№ ПЗ-1авто від 15.03.2016

до проекту рішення Київської міської ради:

Про надання дозволу на розроблення проекту землеустрою щодо відведення земельних ділянок комунальному підприємству "Київський метрополітен" на площі Либідській та площі Либідській, 10 у Печерському та Голосіївському районах м. Києва для експлуатації та обслуговування вентиляційного кіоску №109 та двох виходів з підземного переходу зі станції метро "Либідська"

До справи
№ К-25935

2 347011 500005

1. Юридична особа:

Назва	***Комунальне підприємство "Київський метрополітен"***
Клопотання	***від 18.12.2015 № К-25935***

2. Відомості про земельні ділянки (кадастрові №№ 8000000000:79:076:0002к; 8000000000:79:083:0016к; 8000000000:79:083:0017к)

Місце розташування (адреса)	***м. Київ, р-н Голосіївський, площа Либідська/ площа Либідська, 10| м. Київ, р-н Печерський, площа Либідська/ площа Либідська, 10| м. Київ, р-н Печерський, площа Либідська/, площа Либідська, 10***
Площа	***0,004 га| 0,004 га| 0,005 га***
Вид та термін користування	***Постійне користування***
Цільове призначення	***для експлуатації та обслуговування вентиляційного кіоску №109 та двох виходів з підземного переходу зі станції метро "Либідська"***

3. Обґрунтування прийняття рішення

На клопотання зацікавленої особи відповідно до ст. 9, 123 Земельного кодексу України Департаментом земельних ресурсів виконавчого органу Київської міської ради (Київської міської державної адміністрації) розроблено проект рішення Київської міської ради.

4. Мета прийняття рішення.

Метою прийняття рішення є забезпечення реалізації встановленого Земельним кодексом України права особи на оформлення права користування (власності) на землю.

5. Особливі характеристики ділянки.

Наявність будівель і споруд на ділянці:

Забудована На одній земельній ділянці (з кодом 79:083:017к) розміщено вентузел шахти № 109, який закріплений на праві повного господарського відання за КП "Київський метрополітен" (наказ Головного управління комунальної власності м.Києва від 23.04.2003 № 98 "Про закріплення основних засобів").
На двох інших ділянках розміщені входи-виходи з підземного переходу зі станції метро "Либідська", закріплені на праві повного господарського відання за КП "Київський метрополітен" (наказ Головного управління комунальної власності м.Києва від 23.04.2003 № 98 "Про закріплення основних засобів").

Інші особливості:

Земельна ділянка передається із земель комунальної власності територіальної громади міста Києва. Земельна ділянка (з кодом 79:076:002к) входить до озеленених територій, відповідно до Програми розвитку зеленої зони м. Києва до 2010 року та концепції формування зелених насаджень в центральній частині міста, затвердженої рішенням Київради від 19.07.2005 №806/3381 - Територія біля ст.м. "Либідська".

6. Стан нормативно-правової бази у даній сфері правового регулювання.

Загальні засади та порядок отримання дозволу на розроблення документації із землеустрою визначено ст. 9, 123 Земельного кодексу України.

7. Фінансово-економічне обґрунтування.

Реалізація рішення не потребує додаткових витрат міського бюджету.

8. Прогноз соціально-економічних та інших наслідків прийняття рішення.

Наслідками прийняття розробленого проекту рішення стане:

- реалізація зацікавленою особою своїх прав щодо використання земельної ділянки;

Доповідач: директор департаменту земельних ресурсів Поліщук О.Г.

Директор Департаменту
земельних ресурсів **Поліщук О.Г.**

№ справи	Назва юридичної, фізичної особи Адреса ділянки	Площа	Цільове призначення Умови надання	Документи на ділянку, згода землекористувача, документи на майно, документи на будівництво (реконструкцію, реставрацію) реєстрація МЮТІ інша суттєва інформація
К-25935 дозвіл	Комунальне підприємство "Київський метрополітен" площа Либідська/ площа Либідська, 10 у Печерському та Голосіївському районах м. Києва	0,004 га 0,004 га 0,005 га	для експлуатації та обслуговування вентиляційного кіоску №109 та двох виходів з підземного переходу зі станції метро "Либідська" (постійне користування)	Земельна ділянка передається із земель комунальної власності територіальної громади міста Києва. На одній земельній ділянці (з кодом 79:083:017к) розміщено вентузел шахти № 109, який закріплений на праві повного господарського відання за КП "Київський метрополітен" (наказ Головного управління комунальної власності м.Києва від 23.04.2003 № 98 «Про закріплення основних засобів»). На двох інших ділянках розміщені входи-виходи з підземного переходу зі станції метро «Либідська», закріплені на праві повного господарського відання за КП "Київський метрополітен" (наказ Головного управління комунальної власності м.Києва від 23.04.2003 № 98 «Про закріплення основних засобів»). Земельна ділянка (з кодом 79:076:002к) входить до переліку озеленених територій, відповідно до Програми розвитку зеленої зони м. Києва до 2010 року та концепції формування зелених насаджень в центральній частині міста, затвердженої рішенням Київради від 19.07.2005 №806/3381 – Територія біля ст.м. "Либідська"

РОБОЧІ МАТЕРІАЛИ

Витяг з бази даних міського земельного кадастру від 23.12.2015р.

м. Київ, р-н Голосіївський

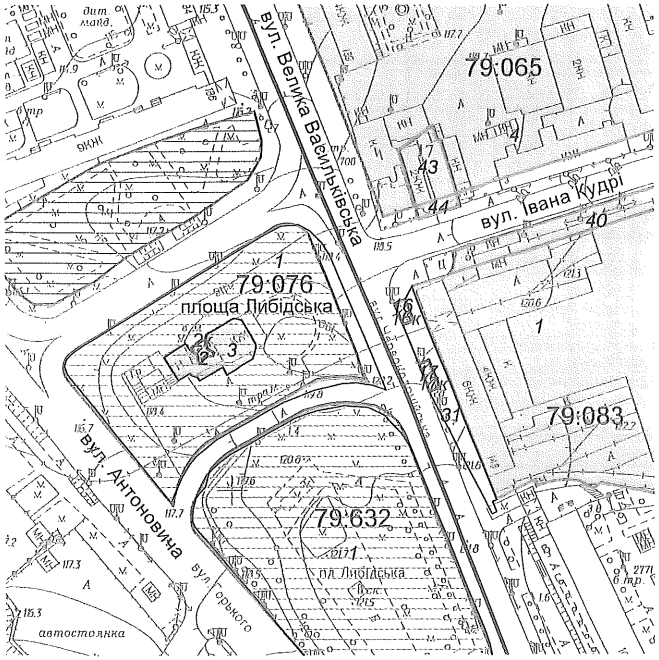

Масштаб 1:2000

**Черговий план м.Києва ведеться з 1995 року*

Замовлення № 21750

виготовлено КП "Київський інститут земельних відносин"

Справа **К-25935**

Код земельної ділянки:	**79:076:002к, 79:083:016к, 79:083:017к**
Площа:	**0.0134 га**
Адреса земельної ділянки:	**Голосіївський р-н,Печерський р-н. площа Либідська/ площа Либідська, 10;площа Либідська/, площа Либідська, 10**
Заявник:	**КП "Київський метрополітен"**
Вид та термін користування:	**Клопотання: Постійне користування**
Цільове призначення:	**1, для експлуатації та осблуговування вентиляційного кіоску №109 та двох виходів з підземного переходу зі станції метро "Либідська"**

Растри аерофотозйомки 2014р.

виготовлено за допомогою ПК "Кадастр"

Оператор:Горліцина Юлія Миколаївна

Додаток № 1
до рішення Київської міської ради
від _____ № _____

План-схема
до дозволу на розроблення проекту землеустрою

клопотання **- від 18.12.2015 № К-25935**

код земельної ділянки **- 79:076:002к| 79:083:016к| 79:083:017к**

юридична/фізична особа **- Комунальне підприємство "Київський метрополітен"**

адреса земельної ділянки **- м. Київ, р-н Голосіївський, площа Либідська/ площа Либідська, 10| м. Київ, р-н Печерський, площа Либідська/ площа Либідська, 10| м. Київ, р-н Печерський, площа Либідська/, площа Либідська, 10**

вид землекористування **- постійне користування**

цільове призначення земельної ділянки **- для експлуатації та обслуговування вентиляційного кіоску №109 та двох виходів з підземного переходу зі станції метро "Либідська"**

орієнтовний розмір **- 0,004 га| 0,004 га| 0,005 га**

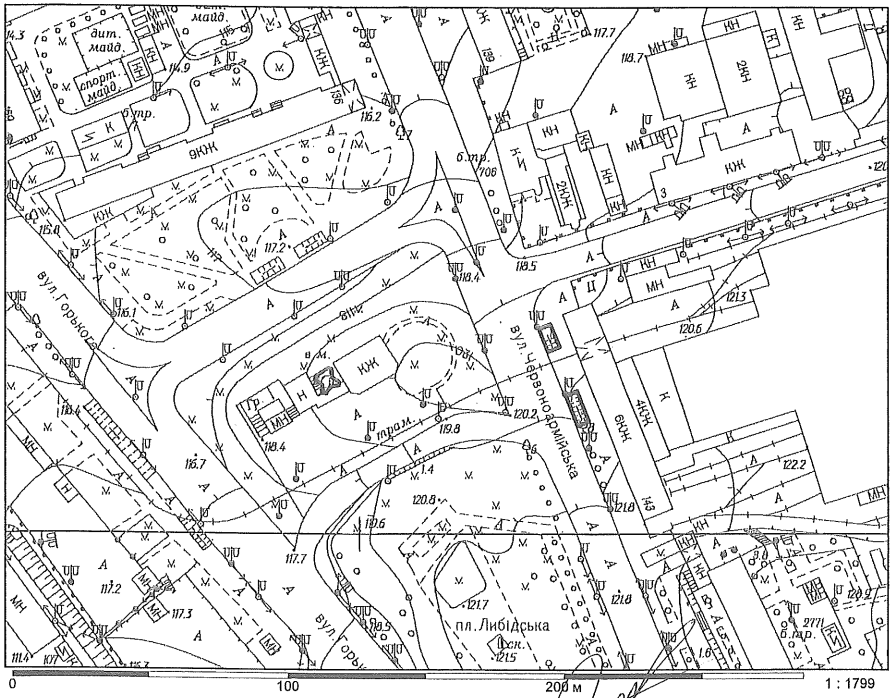

Директор Департаменту земельних ресурсів
виконавчого органу Київської міської ради
(Київської міської державної адміністрації)

Поліщук О.Г.

Начальник відділу землеустрою
та моніторингу земель
Голосіївського району
Печерського району

Челомбітько Р.В.
Кузнєцова А.О.

РЕЄСТР ЗЕМЕЛЬНИХ ДІЛЯНОК

Черговий план.

Код ділянки	Землекористувачі	Адреса ділянки	Опис ділянки	Вид права	Дата закінч. права
79:065:004	Товариство з обмеженою відповідальністю "Територіальне міжгосподарче об'єднання"Ліко-Холдінг"	вул. Червоноармійська, 137, 139	Тролейбусне ремонтно - експлуатацыйне допо N 1	Оренда на 15 років	27.07.2020
79:065:017	ТОВАРИСТВО З ОБМЕЖЕНОЮ ВІДПОВІДАЛЬНІСТЮ "ІПЕТ ЮКРЕЙН"	вул. Івана Кудрі, 1/141		Оренда на 5 років	14.06.2018
79:065:043	ТОВАРИСТВО З ОБМЕЖЕНОЮ ВІДПОВІДАЛЬНІСТЮ "ІПЕТ ЮКРЕЙН"	вул. Івана Кудрі, 1/141 (літ.А)		Власність	
79:065:044	ТОВАРИСТВО З ОБМЕЖЕНОЮ ВІДПОВІДАЛЬНІСТЮ "ІПЕТ ЮКРЕЙН"	вул. Івана Кудрі, 1/141 (літ.А)		Оренда до 14.06.2018	14.06.2018
79:076:001	Державне комунальне підприємство "Краєвид"		(газон)		
79:076:002	Комунальне підприємство "Київський метрополітен"	Станція метро "Либідська"	вентиляційний кіоск N 109		
79:076:003	Товариство з обмеженою відповідальністю "ТРИЕС і К"	площа Либідська (біля станції м."Либідська")	Товариство з обмеженою відповідальністю "Триес і К"	Оренда на 3 роки (термін дії скінчився)	19.03.2005
79:083:001	Відкрите акціонерне товариство "Київський завод електротранспорту"	вул. Червоноармійська, 143/2		Оренда на 10 років (термін дії скінчився)	03.08.2014
79:083:016	Комунальне підприємство "Київський метрополітен"				
79:083:017	Комунальне підприємство "Київський метрополітен"				
79:083:031	Землі не надані у власність чи користування		прохід		
79:083:040	Відкрите акціонерне товариство "Київський завод електротранспорту"	вул. Червоноармійська, 143/2		Оренда до 03.08.2014 (термін дії скінчився)	03.08.2014
79:632:001	Державне комунальне підприємство "Краєвид"		газон		

Ділянки, що знаходяться на стадії розробки оформлення прав.

Код ділянки	Землекористувачі	Адреса ділянки	Стадія	Дата закінч. стадії
79:076:002к	Комунальне підприємство "Київський метрополітен"	площа Либідська/ площа Либідська, 10	Клопотання: Постійне користування	
79:083:016к	Комунальне підприємство "Київський метрополітен"	площа Либідська/ площа Либідська, 10	Клопотання: Постійне користування	
79:083:017к	Комунальне підприємство "Київський метрополітен"	площа Либідська/, площа Либідська, 10	Клопотання: Постійне користування	

№ 11

Заступник міського голови - секретар
Київської міської ради

Окопному О.Ю.
Березнікову О.І.
Забезпечити розгляд відповідно до розділу 5 рішення Київської міської ради від 08.10.2015 № 120/2023.

Хацевичу І.М.

За результатами розгляду забезпечити виконання п.5.5.

Юнаковій С.М.

Термін:21.05.2016

В.ПРОКОПІВ

21 квітня 2016 р.
№ 08/Л-5106

КИЇВСЬКА МІСЬКА РАДА
01044, м. Київ вул. Хрещатик, 36

Ініціативної групи з питань порушення умов проживання мешканців прилеглих будинків, внаслідок встановлення компанією МТС-Україна телекомунікаційного обладнання на бойлері за адресою вул. Героїв Дніпра, 36Б

Лахтіонова Діна Ізраїлівна
м.Київ, вул. Г.Дніпра, 38Д кв.72
т.0677008060

Щодо результатів проведення громадських слухань

15 квітня 2015 року в приміщенні актової зали спеціалізованої школи №20, відбулися громадські слухання з питань порушення умов проживання мешканців прилеглих будинків, внаслідок встановлення компанією МТС-Україна телекомунікаційного обладнання на бойлері за адресою вул. Героїв Дніпра, 36Б. Слухання проводились відповідно до Порядку організації громадських слухань в місті Києві затвердженого Рішенням Київської міської ради № 120/2023 від 8 жовтня 2015 року.

Розглянувши пропозиції та зауваження, які надійшли на громадських слуханнях було прийняте наступне Рішення:

Врахувати законні інтереси та вимоги мешканців, які обурені встановленням телекомунікаційного обладнання в безпосередній близькості до житлових будинків. А саме:

- Відповідно до чинного законодавства провести незалежну санітарно-епідеміологічну експертизу щодо впливу на здоров'я мешканців телекомунікаційного обладнання, яке встановлюється та вже встановлено МТС-Україна на дахах тепловий пунктів "Київенерго" із залученням та під контролем громадськості.

- Звернутися до відповідних органів місцевої влади та з позовом до суду з вимогою зупинити роботи з встановлення та введення в експлуатацію телекомунікаційного обладнання, яке встановлюється МТС-Україна на дахах теплових пунктів ПАТ "Київенерго".

- Зобов'язати представників МТС-Україна не здійснювати монтувальних робіт з встановлення телекомунікаційного обладнання без погодження з мешканцями прилеглих будинків.

- Доручити депутату Київської міської ради Володимиру Старовойту звернутися до Кабінету міністрів України з ініціативою внести зміни до Постанови КМУ від 30 грудня 2015 р. № 1160 "Про внесення зміни до пункту 26 переліку видів діяльності та об'єктів, що становлять підвищену екс

Київська міська рада
20.04.2016 № 08/Л-5106

саме, повернути базові станції стільникового зв'язку до переліку об'єктів, які становлять підвищену екологічну небезпеку

Відповідно до пункту 5.3. Порядку організації громадських слухань в місті Києві затвердженого Рішенням Київської міської ради № 120/2023 від 8 жовтня 2015 року, направляємо для розгляду Протокол громадських слухань.

Просимо розмістити прийняте громадськістю Рішення на офіційному інтернет-порталі Київської міської державної адміністрації (CD-диск з текстом оголошення додається).

Головуючий на громадських слухань **Лахтіонова Д.І.**

ПРОТОКОЛ

громадських слуханьз питань порушення умов проживання мешканців прилеглих будинків, внаслідок встановлення компанією МТС-Україна телекомунікаційного обладнання на бойлері за адресою вул. Героїв Дніпра, 36Б

15 квітня 2016 року

м.Київ

Присутні:

Учасники громадських слухань:

- члени територіальної громади міста Києва - 90 осіб
- запрошені - 15 осіб.

Порядок денний:

1. Ознайомлення присутніх з ситуацією що виникла в зв'язку с встановлення телекомунікаційного обладнання поруч с житловими будинками, та діями ініціативної групи мешканців щодо організації проведення громадських слухань.
2. Обраннялічильної комісії, головуючого та секретаря громадських слухань.
3. Затвердження порядку денного та регламенту громадських слухань.
4. Розгляд питання щодо необхідність встановлення додаткового телекомунікаційного обладнання стільникового зв'язку.
5. Розгляд питання щодо законності розміщення телекомунікаційного обладнання на дахах теплових пунктів, які розташовані поряд з житловими будинками.
6. Розгляд питання щодо впливу на здоров'я громадян розміщення телекомунікаційного обладнання на дахах теплових пунктів в безпосередній близькості до житлових будинків.
7. Прийняття рішень за результатами громадських слухань.

1. Ознайомлення присутніх з ситуацією що виникла в зв'язку с встановлення телекомунікаційного обладнання поруч с житловими будинками, та діями ініціативної групи мешканців щодо організації проведення громадських слухань.

Виступив:

Семикрас О.В. – ведучий громадських слухань:громадські слухання з питань порушення умов проживання мешканців будинків, внаслідок встановлення компанією МТС телекомунікаційного обладнання в житлових кварталах Оболоні відбуваються завдяки ініціативи мешканців будинків вул. Героїв Дніпра, 38Б, 38В, 38Г, 38Д, 38Е, 36Б за підтримки депутата Київської міської ради Володимира Старовойта та депутата Верховної ради Андрія Білецького.

Починаючи з січня 2016 року на території Оболонського району регулярно відбуваються інциденти між мешканцями та монтувальниками стільникових антен на дахах теплових пунктів "Київенерго". Подекуди такі інциденти переросли у пряме протистояння. Приклади ситуації за адресою вул.Героїв Дніпра 51, вул.Героїв Дніпра 38Д, пр-т Оболонський 14В та інші адреси.

З метою врахування законних інтересів мешканців та недопущення загострення конфлікту громадою було прийнято рішення про проведення громадських слухань.

Відповідно до Рішення КМР №120/2023 від 08.10.2015р. "Про Порядок організації громадських слухань в місті Києві", за ініціативи мешканців 22.03.2016 року до Київської міської ради було направлено Повідомлення про ініціативу з проведення громадських слухань з 500-ми підписами небайдужих оболонців, які стурбовані встановленням стільникових антен на дахах бойлерних в безпосередній близькості з житловими будинками.

Київська міська рада поклала організацію проведення громадських слухань на Оболонську районну в м.Києві Державну адміністрацію.

До участі в громадських слуханням були запрошені: - Київський міський голова В.Кличко; - Голова Оболонської РДА; Головний санітарний лікар м.Києва; представники ПАТ "Київенерго" та представники ПАТ "МТС-Україна"; мешканці Оболоні.

За результатами реєстрації у слуханнях приймають участь:

<u>Члени територіальної громади</u> – 90 осіб.

<u>Запрошені до участі:</u>

Семикрас О.В. - керівник Громадської приймальні депутата Київради Старовойта В., член Громадської ради при Оболонській РДА;
Рихлик А.О. - відділ внутрішньої політики Оболонської РДА;

Шимон П.І. - відділ транспорту і зв'язку Оболонської РДА;
Манько К.В. - СЕС м.Київ;
Парубець М.Д. - СЕС Оболонського району;
Куртева І.К. - біолог СЕС м.Києва;
Скрипніков С.С. - представник Vodaphone/МТС;
Щуровський С.А. - представник Vodaphone/МТС;
Кутявін О.О. - представник Vodaphone/МТС;
Харченко О.І. - представник ПАТ "Київенерго";
Бобров Д.М. - ЦК "Азов", приймальня народного депутата А.Білецького;
Хандога М.М. - ЦК "Азов", приймальня народного депутата А.Білецького;
Палій Я. - ЦК "Азов", приймальня народного депутата А.Білецького;
Цвігун В.А. - Громадська рада при Оболонській РДА;
Генералов Д.В. - Громадська рада при Оболонській РДА;
Гончарук В.В. - Громадська рада при Оболонській РДА;

Розпочинаємо наші громадські слухання.

2. **Обрання лічильної комісії, головуючого та секретаря громадських слухань**

Слухали:
<u>Про обрання лічильної комісії громадських слухань</u>
Виступили:
Семикрас О.В.:Запропонував обрати лічильну комісію у складі 3-ох осіб.
Голосували:
«за»-90
«проти»-0
«утрималися»-0
Ухвалили: Обрати лічильну комісію у кількості 3-ох осіб.

Лахтіонова Д.І.:Запропонувала лічильну комісію у складіАндрущенко Г.В., Човпінь Л.В., та Падун Н.Н.

Голосували:
«за»-90
«проти»-0
«утрималися»-0

Ухвалили: обрати лічильну комісію у складі:

Прізвище, ім'я, по батькові	Рік народження	Серія та номер паспорта	Домашня адреса

Човпінь Людмила Василівна	15.10.1950	СН 822778	м.Київ, пр-т Оболонський, 36А, кв 120., т.4138015, м. 0685121427
Андрущенко Ганна Володимирівна	21.07.1948	СН 271628	вул.Героїв Дніпра, 38в,кв.86 т.4139813 м.0988749613.
Падун Ніна Наумівна	06.11.1951	СН 479349	вул.Героїв Дніпра, 38б, кв.2 4138175, 0679503884

Лічильна комісія зі свого складу обрала:
Голову лічильної – Андрущенко Ганну Володимирівну,
секретаря лічильної комісії – Падун Ніну Наумівну.

Слухали:
Про обрання головуючого громадських слухань
Виступили:
Човпінь Л.В. :запропонувала обрати головуючим громадських слухань Лахтіонову Діну Ізраїлівну, яка виступала головою ініціативної групи по організації громадських слухань.

Голосували:

«за»-90
«проти»-0
«утрималися»-0
Ухвалили: обрати головуючою громадських слухань Лахтіонову Д.І.

Прізвище, ім'я, по батькові	Рік народження	Серія та номер паспорта	Домашня адреса
Лахтіонова Діна Ізраїлівна	07.05.1949	СН 372655	вул. Героїв Дніпра,38д, кв. 72. тел. 413 92 43, 0677008060

Про обрання секретаря громадських слухань
Виступили:
Іванченко М.І.:запропонувала обрати секретарем громадських слухань Калітінську Олену Антонівну

Голосували:
«за»-90
«проти»-0
«утрималися»-0
Ухвалили: обрати секретарем громадських слухань Калітінську О.А.

Прізвище, ім'я, по батькові	Рік народження	Серія та номер паспорта	Домашня адреса
Калітінська Олена Антонівна	04.04.1970		м.Київ, вул. Г.Дніпра, 38Д кв.15 0954734551

3.Затвердження порядку денного та регламенту громадських слухань

Слухали:
1.Про затвердження порядку денного та регламенту слухань.
Виступили:
Семикрас А.В.: до громадських слухань було проведене організаційне засіданні ініціативної групи. Ініціативна група пропонує наступні питання для розгляду:

1. щодо законності розміщення телекомунікаційного обладнання на дахах теплових пунктів, які розташовані поряд з житловими будинками;
2. щодо впливу на здоров'я громадян розміщення телекомунікаційного обладнання на дахах теплових пунктів в безпосередній близькості до житлових будинків.

Машковський В.М.: пропоную в першу чергу розглянути питання щодо необхідності встановлення антен 3G зв'язку. В чому їх нагальна необхідність.

Семикрас О.В.: з урахуванням пропозицій що надійшли від учасників, пропоную:
Затвердити для розгляду такі питання порядку денного громадських слухань:

1. щодо необхідність встановлення додаткового телекомунікаційного обладнання стільникового зв'язку.

2. щодо законності розміщення телекомунікаційного обладнання на дахах теплових пунктів, які розташовані поряд з житловими будинками.

3. щодо впливу на здоров'я громадян розміщення телекомунікаційного обладнання на дахах теплових пунктів в безпосередній близькості до житлових будинків.

Голосували:
«за»-90
«проти»-0
«утрималися»-0

Затвердити такий регламент громадських слухань:

- На вступне слово головуючого - до 10 хвилин;
- На доповідь – до 10 хвилин;
- На кожну співдоповідь – до 10 хвилин;
- Відповіді на запитання після доповіді й усіх співдоповідей разом – до 10 хвилин;
- На виступи в обговоренні – до 15 хвилин.
- Загальна тривалість громадських слухань не більше 2 годин.

Голосували:
«за» - 90
«проти»-0
«утрималися»-0

Ухвалили: затвердити запропоновані питання порядку денного та регламент громадських слухань

4. Розгляд питання щодо необхідність встановлення додаткового телекомунікаційного обладнання стільникового зв'язку.

Виступили:
Скрипніков С.С. - представник Vodaphone/МТС:зазначив що вінпредставник компанії, яка безпосередньо займається встановленням базових станцій мобільного зв'язку – технології 3G. Ця технологія не нова, використовується в усьому світі та впроваджується в України усіма операторами мобільного зв'язку. Вона працює в Європі протягом десятка років, тому ми будуємо мережу яка повинна відповідати параметрам які вимагаються нашим замовником компанією Vodafone, що є найвідомішим брендом у телекомунікаційній сфері.

Запитання Скрипнікову С.С.:зв'язок МТС працюючий, навіщо встановлювати додаткові антени. Якщо старі антени не відповідають вимогам, то може краще їх замінити?

Скрипніков С.С.: обладнання не старе, є обладнання що забезпечує зв'язок покоління 2G, це обладнання працює. Для того щоб побудувати мережу мобільного зв'язку 3G, необхідно поставити на 30% більше обладнання ніж є на даний час. Всі існуючи об'єкти вже переобладнанні на технологію 2G/3G, але зважаючи на те що потужність передавача діапазону 2100МГц невелика,

то їх необхідно більше ніж є вже існуючих станцій. Така ситуація з кількістю передавачів у всьому світі.

Запитання Скрипнікову С.С.:скажіть будь ласка, які допустимі норми розміщення вказаного обладнання від житлових будинків, дитячих площадок та дитячих закладів із зазначенням нормативних документів.

Скрипніков С.С.: дане питання законодавчо врегульоване2,5 мкВт/см.кв., ми нічого не можемо порушити апріорі.

Машковський В.М.: питання Скрипнікову С.С. – яка максимальна потужність передавача, що буде встановлено за проектом? І скільки передавачів буде встановлено?

Скрипніков С.С.: Потужність до10 Вт. Кількість передавачів, в залежності від об'єкта. Ми принесли документацію, можете ознайомитися з проектом.

Лахтіонова Д.І. пояснила ситуацію що склалася у біля будинку вул. Героїв Дніпра 38Д:у ночі заїхав великий кран та бортовий автомобіль та почали підйом обладнання. Ми викликали поліцію але до її приїзду встигли встановити корпус. Більше ми не дозволили. Через два тижня знову намагалися встановити обладнання, що ще не було встановлено. Але ми викликали поліцію, представників ГО «СЦМ Перспектива- Оболонь" , представників «Громадського корпусу «Азов» і ми змогли не допустити встановлення обладнання. Роботи були закінчені до проведенні громадських слухань. Таким чином коробка встановлена, а саме обладнання заховано в бойлерній.

Машковський В.М.: питання Скрипнікову С.С. – наскільки мені відомо є нормативи щодо висоти встановлення радіоантен – не нижче 15 метрів. Антена повинна бути вище житлових будинків. Чому ви встановлюєте антени на одноповерховому будинку, прямо напроти вікон квартир?

Скрипніков С.С.:щодо передавачів які встановлюємо законодавчих обмежень по висоті розміщення немає.

Семикрас О.В.: запропонував, незважаючи на те що громада так і не отримала відповідь на питання щодо нагальної необхідності розміщення додаткових антен мобільного зв'язку, перейти до наступного питання затвердженого громадою для обговорення.

5. **Розгляд питання щодо законності розміщення телекомунікаційного обладнання на дахах теплових пунктів, які розташовані поряд з житловими будинками.**

Виступили:
Хандога М.М. - активіст Цивільного корпусу "Азов" Приймальня депутата Андрія Білецького: в приймальню поступила перша скарга, біля двох місяців тому, щодо незрозумілих ремонтних робіт на теплопунктах. В ході вивчення питання ми прийшли до того, що основною проблемою є конфлікт. У подвір'я будинків, під покровом ночі почали завозити обладнання та ставити вишки. На питання мешканців робітники будівельної бригади хамили, відганяли людей та надавали незрозумілі документи. Специфіка бойлерних в тому, що вони знаходяться в подвір'ях біля дитячих майданчиків. Головна проблема - це конфлікт монтажників та населення. Замість роз'яснювальної роботи ми отримуємо наступну ситуацію, у ночі ви спите та чуєте гул, дивитись у вікно – щось встановлюють на бойлерній, ви спускаєтесь а вам кажуть «Іди звідси, ось папірець, все вже вирішено». Поки що, по нашим даним, встановлено не більше 10 вишок в Оболонському районі. Вони всі встановлені на бойлерних. Взагалі в районі 189 бойлерних, тобто може бути встановлено 189 антен біля дитячих майданчиків. В приймальня Андрія Білецького проводився круглий стіл з представниками влади та МТС-України, за результатом цього заходу було прийнято рішення, що тимчасово вишки встановлюватися не будуть до випробувань проведення. І наступного разу коли вишка буде встановлюватись, буде проінформована Громадська рада при Оболонській райдержадміністрації і по локації де буде встановлюватись вишка буде сповіщатись населення. Як ми в ідеалі бачимо ситуацію – встановили вишку, її протестували і потім запустили. У когось і квартири протестували – показали яке буде опромінення. Але якщо громада виступає категорично проти вишки у подвір'ї, то її потрібно демонтувати. Наприклад за адресою вул. Героїв Дніпра, 38Д, люди подзвонили попросили під'їхати. Ми під'їхали і відповідно попросили припинити монтаж. Але робітники не відреагували і продовжили встановлювати обладнання з порушенням норм з охорони праці, обладнання тяглося на мотузці яка майже обірвалась. По питанню законності, ось вам перше порушення. Нам потрібно заспокоїтись після цього заходу, і вирішувати, якщо в окремому подвір'ї не потрібна антена то потрібно вчиняти заходи, але тільки в рамках закону.

Запитання: Невже компанія без дозволу міської влади сама вибрала нашу бойлерну, договорилася с Київенерго і встановлює антени? Так не буває.

Значить хтось конкретно з міської влади дав дозвіл на встановлення антен. Ми питаємо, хто?

Семикрас О.В.: запропонував відповісти на це питання представнику Оболонської районної в м. Києві державної адміністрації.

Шимон П.І. - начальник відділу транспорту і зв'язку Оболонської РДА: зазначив, що сьогодні кожен користується мобільним телефоном. Прогрес іде вперед. Мобільний зв'язок необхідний не тільки для розваг, але для таких служб як швидка медична допомога, пожежна допомога та інше. Все розвивається в тому числі і мобільний зв'язок. Друге питання наскільки він безпечний. Щодо цього, то висновок по шкідливості антен може дати санепідемстанція. З 2010 року районні державні адміністрації втратили право надавати дозволи на встановлення базових станцій. Райдержадміністрація не має право на погодження встановлення базових станцій.
Це прерогатива міста і санепідемстанції.

Скрипніков С.С.: вказав, що згідно Закону України «Про телекомунікації» ми отримуємо дозвіл в Державній архітектурно-будівельній інспекції, оскільки це є об'єктом містобудування та запропонував ознайомитися зі всіма документами. МТС отримує декларацію на будівництво, після цього приступає до будівництва базової станції. На разі не має вимог повідомляти районну владу в тому числі мешканців. Якщо ви вважаєте що ми порушуємо закон, звертаєтеся до відповідних органів. Потім після будівництва ми запрошуємо санепідемстанцію для обстеження та вимірювання випромінення на місці. Без цих замірів неможливо експлуатувати базову станцію. Після замірів ми отримуємо санітарний паспорт.

Запитання: яка направленість станції?

Скрипніков С.С.: це все залежить від конкретного об'єкта.

Генералов Д.В. – член громадської ради при Оболонській райдержадміністрації: зазначив, що хоч бізнес і став заручником недоліків нашої законодавчої бази, але все одно думка громади не врахована. Якщо ми живемо в цивілізованому світі, то думка більшості повинна враховуватися. В зв'язку з чим запропонував щоб оператору мобільного зв'язку за свої кошти створили умови для того щоб урахувати думку громади - це опитування, листування, анкетування. Це єдиний механізм який може привести до компромісу.

На круглому столі, що передував цим слуханням, ми дійшли згоди щодо того, що без участі громади нові базові станції встановлюватися не будуть, що буде запущена одна антена, громадськість запросить незалежних експертів та проведемо дослідження щодо впливу на здоров'я людини.

Скрипніков С.С.: зазначив, що після цього не було встановлено жодної базової станції.

Алексєєва Т.І.: проінформувала що неодноразово зверталася до представників райдержадміністрації щодо законності встановлення базових станцій. Представник адміністрації сказав що ніяких дозволів вони не давали і що звертатися потрібно до ПАТ «Київенерго». Перед тим як встановлювати антени мобільний оператор уклав договори оренди. 15 березня я подала письмове звернення до ПАТ «Київенерго» щодо надання інформації про підстави розміщення на дахах теплопунктів обладнання мобільного зв'язку. На даний час відповіді не отримала. І навіть сьогодні представник Київенерго не може назвати підстави розміщення телекомунікаційного обладнання, а саме не вказує на підстави якого договору все це відбувається.

Семикрас О.В.: надав слово представнику Київенерго, задля отримання відповіді на яких підставах відбувається монтаж телекомунікаційного обладнання на дахах теплопунктів.

Харченко О.І. - представник ПАТ "Київенерго": для того щоб встановити базову станцію укладається відповідний договір. Підставою для розміщення обладнання є надання МТС узгодженого проекту та декларації на будівництво. В проекті вказується розрахунок санітарних норм, які ми перевіряємо, ці розрахунки не порушують законодавчо встановлених норм. Це все є підставою для будівництва. Після того як обладнання встановлено здійснюються заміри і видається санітарний паспорт. Якщо буде зафіксовано порушення санітарних норм (а таких випадків ще не було), то ми будемо вимагати від оператора демонтажу обладнання. Санітарні норми дуже жорсткі в Україні.

Запитання: перш ніж давати дозвіл на монтаж обладнання ви повинні провести слухання з нашою громадою, ви повинні назвати конкретні санітарні норми, норми розміщення обладнання до житлових будинків, яка потужність передавачів і як вони будуть впливати на наше здоров'я.

Харченко О.І.: санітарні норми прописані законодавством, порушення цих норм є кримінально караним. На даний час порушень не виявлено. Давайте

виявимо ці порушення. Були пропозиції на одній базовій станції зробити заміри, декількома незалежними службами і виявити чи несуть вони шкоду чи ні.

Поліщук Н.М.: житлові будинки знаходяться ближче ніж 30 метрів від телекомунікаційного обладнання, що є порушенням і що шкідливо впливає на здоров'я. До того ж ми не бачимо висновків санітарно-епідеміологічної експертизи щодо шкідливості випромінювання відносно вже встановлених антен. Ми не "піддослідні кролики". Пропонуємо встановити базові станції на будинку Київенерго і на будинку райдержадміністрації. Якщо наші вимоги не будуть задоволені ми повинні будемо звернутися до вищих державних органів влади.

Семикрас О.В.: запропонував перейти к питанню щодо впливу на здоров'я обладнання базових станцій.

6. Розгляд питання щодо впливу на здоров'я громадян розміщення телекомунікаційного обладнання на дахах теплових пунктів в безпосередній близькості до житлових будинків.

Виступили:

Скрипніков С.С.: зазначив, спектр використання третього покоління мобільного зв'язку, набагато ширший ніж просто розваги та перегляд фільмів та запропонував надати слово представники санепідемстанції.

Парубець М.Д. -СЕС Оболонського району:акцентував увагу на тому, що санепідемстанція проводить заміри випромінювання вже після того як базову станцію змонтовано. Це передбачено діючими нормативно-правовими актами.

Запитання: чи впливає таке випромінювання на роботу кардіостимулятора.

Парубець М.Д.: ні не впливає, вони працюють на різних частотах.

Алексєєва Т.І.: поставила запитання, коли встановлюють обладнання чи враховують щільність забудови? Бойлер знаходиться на відстані менш ніж 30 метрів.

Парубець М.Д.: ми замірюємо тільки вже встановлені станції і не контролюємо будівельні проекти. Поки випромінювання немає, нам нема що перевіряти.

Кіріченко В.В.: відповідно до роз'яснення головного лікаря Центральної санепідемстанції МОЗ України, що міститься в мережі інтернет, державний санітарно-епідеміологічний нагляд за базовими станціями мобільного стільникового зв'язку здійснюється на стадіях погодження місця їх розташування, експертизи проектів будівництва, прийняття в експлуатацію закінчених будівництвом об'єктів та протягом усього часу експлуатації. Для встановлення базової станції стільникового зв'язку оператор зобов'язаний звернутися до закладу держасанепідемстанції для погодження місця розташування базової станції. Питання представнику санепідемстанції, можете це пояснити?

Парубець М.Д.: на даний час таке погодження вже не передбачено законодавством України, ми здійснюємо тільки прийняття в експлуатацію базових станцій, та перевірку роботи після запуску.

Кіріченко В.В.: поставив питання, куди направлено випромінювання від передавачів і чи можливо їх розміщення вище ніж на дахах бойлерів?

Парубець М.Д.: випромінювання йде в різні боки, як парасолька. Базові станції 2G було необхідно розміщувати на висоті, а базові стані 3G зв'язку мають слабші передатчики і такої необхідності зовсім немає.

Кіріченко В.В.: запитавчи були на практиці випадки, коли громада не давала згоду на встановлення станцій і що може зробити громада в такому випадку?

Парубець М.Д.: відповівщо в його компетенцію на даний момент входить лише перевірка вже встановленого обладнання.

Кіріченко В.В.: запропонував розміщати антени стільникового зв'язку над будинками, а не на висоті 3-х метрів, щоб знизити рівень випромінювання.

Скрипніков С.С.: звернув увагу на те, що компанія МТС виконує роботи на замовлення всесвітньо відомого бренда Vodafone і ми не будемо порушувати законодавство, оскільки можемо втрати всі інвестиції.

Харченко О.І.: вказав, що КИЇВЕНЕРГО, як соціально відповідальна Компанія, розуміє необхідність розвитку міста, однак серйозно сприймає питання здоров'я та безпеки киян. Тому у межах власної компетенції КИЇВЕНЕРГО не допустить будь-яких порушень, які можуть призвести до негативного впливу на здоров'я мешканців столиці. Відповідно, у разі, якщо будуть виявлені будь-які порушення чинних норм, у тому числі й медичних, КИЇВЕНЕРГО не допустить експлуатацію телекомунікаційного обладнання на об'єктах, які знаходяться під управлінням Компанії. Запропонував зробити повне обстеження 1-ї базової станції і вже по результатам цих обстежень приймати рішення.

Учасник громадських слухань: просила звернути увагу на те, щоє дві компанії МТС та Київенерго, які уклали договір, є санепідемстанція, яка узгодила все що надали. А є ми – громада, яку ніхто ні про що не спитав.

Цвігун В.А. - Громадська рада при Оболонській РДА: Шановна Громадо, як уповноважений представник Громадської ради при Оболонській РДА привертаю вашу увагу до суті та предмету сьогоднішній громадських слухань.

Перше ствердження: ви погоджуєтесь, що телекомунікаційна послуга надається на добровільній основі?

Друге ствердження: ви погоджуєтесь, що ці базові станції мобільного зв'язку задля надання телекомунікаційних послуг для мешканців прилеглих будинків?

Висновок: Ви (звернувся до представника МТС-Україна) повинні були спочатку запитати мешканців прилеглих будинків чи потрібна їм ця добровільна послуга, потім займатися проектуванням та встановленням додаткового обладнання, а не навпаки — спочатку встановлювати своє обладнання, а потім нав'язувати свої послуги!

На початку слухань одна мудра жіночка мені сказала: "сьогодні треба обирати між розвагами (85% користуються інтернетом заради розваг), та здоров'ям рідних і близьких, наших дітей та нащадків."

Семикрас О.В.: запропонував перейти до заключної частини – прийняття рішення громадських слухань.

7. Прийняття рішень за результатами громадських слухань.

Виступили:

Семикрас О.В.: доповів що під час організаційного засідання ініціативна група підготувала наступний проект рішень для прийняття на громадських слуханнях:

Врахувати законні інтереси та вимоги мешканців, які обурені встановленням телекомунікаційного обладнання в безпосередній близькості до житлових будинків. А саме:

1. Відповідно до ЗУ "Про екологічну експертизу", провести незалежну екологічну експертизу щодо впливу на здоров'я мешканців

телекомунікаційного обладнання, яке встановлюється МТС-Україна на дахах теплових пунктів "Київенерго" із залученням громадськості.

2. Звернутися до відповідних органів місцевої влади зупинити роботи з встановлення та введення в експлуатацію телекомунікаційного обладнання, яке встановлюється МТС-Україна на дахах тепловий пунктів "Київенерго" до оприлюднення результатів екологічної експертизи.

3. Зобов'язати представників МТС-Україна не здійснювати монтувальних робіт з встановлення телекомунікаційного обладнання без погодження з мешканцями прилеглих будинків.

Парубець М.Д.: запропонував уточнити яку саме експертизу треба проводити, а саме санітарно-епідеміологічну експертизу.

Машковський В.М.: зазначив що є вірогідність того що експертиза буде проведена під впливом замовника МТС – Україна та результати експертизу не будуть об'єктивними. Тому краще не проводити таку експертизу.

Цвігун В.А.: виступив з пропозицією — замість запропонованої незалежної санітарно-епідеміологічної експертизи (ми знаємо як вони її зроблять) — провести незалежні клінічні випробування на добровольцях, щодо вивчення впливу електромагнітного випромінювання на здоров'я людей (очі, центральна нервова система, серцево-судинна, гормональна і репродуктивна системи).

Лахтіонова Д.І.: Запропонувала звернутися до Кабінету міністрів України з вимогою внести зміни до Постанови КМУ від 30 грудня 2015 р. № 1160 "Про внесення зміни до пункту 26 переліку видів діяльності та об'єктів, що становлять підвищену екологічну небезпеку". А саме, повернути базові станції стільникового зв'язку до переліку об'єктів, які становлять підвищену екологічну небезпеку.

Кіріченко В.В.: зазначив, що єдиною законною можливістю зупинити встановлення телекомунікаційного обладнання на дахах теплопунктів є звернення до суду з відповідною вимогою. В той же час для звернення до суду необхідні якісь підстави та докази. Саме тому експертиза повинна бути проведена, але експертиза незалежна з залученням і під контролем громадськості.

Семикрас О.В.:після всіх обговорень, оглянувши пропозиції та зауваження, які надійшли на громадських слуханнях пропоную для голосування наступний проект рішення.

Голосували:

За-90

Проти-0

Утрималися-0

Ухвалили: Прийняти запропоноване рішення.

Головуючий /Лахтіонова Д.І./

Секретар /Калітінська О.А./

№2.1

КИЇВСЬКА МІСЬКА РАДА

VIII СКЛИКАННЯ

ПОСТІЙНА КОМІСІЯ КИЇВСЬКОЇ МІСЬКОЇ РАДИ З ПИТАНЬ ТРАНСПОРТУ, ЗВ'ЯЗКУ ТА РЕКЛАМИ

01044, м. Київ, вул. Хрещатик, 36 *тел./факс:(044)202-73-04*

21.06.2016 року

ПРОТОКОЛ № 1

засідання робочої групи щодо детального вивчення та перевірки фактів, викладених у зверненні ПАТ «Універсам № 7» на вул. Кибальчича, 11-а у Дніпровському районі м. Києва

Присутні:

1. Задерейко Андрій Іванович — Голова робочої групи, секретар постійної комісії;
2. Галайчук Ігор Васильович — член робочої групи, перший заступник голови постійної комісії;
3. Борозенець Максим Іванович — член робочої групи, член постійної комісії.

СЛУХАЛИ: інформацію голови робочої групи А.Задерейка, який запропонував затвердити наступний порядок денний

Порядок денний:

1. Про розгляд ситуації, що склалася з приводу перекриття проїзду загального користування по вул. Кибальчича, 11-а *(Доповідач: А.Задерейко)*.

ГОЛОСУВАЛИ: «ЗА» – одноголосно, «ПРОТИ» – 0, «УТРИМАЛИСЬ» – 0.

1. СЛУХАЛИ: інформацію голови робочої групи А.Задерейка щодо ситуації, що склалася з приводу перекриття проїзду загального користування по вул. Кибальчича, 11-а у Дніпровському районі.

ВИСТУПИЛИ: А. Задерейко, М. Борозенець, І.Галайчук.

ВИРІШИЛИ:

1. Рекомендувати Департаменту міського благоустрою та збереження природного середовища вжити заходів, спрямованих на розблокування проїзду загального користування по вул. Кибальчича, 11-а, шляхом демонтажу тимчасових (блокуючих) споруд.
2. Направити звернення ПАТ «Універсам № 7» разом з матеріалами на розгляд постійної комісії Київської міської ради з питань містобудування, архітектури та землекористування.

Голова робочої групи А. Задерейко

Члени робочої групи І. Галайчук

М. Борозенець

ПУБЛІЧНЕ АКЦІОНЕРНЕ ТОВАРИСТВО
“УНІВЕРСАМ № 7”

УКРАЇНА 02183, м. Київ, вул. Кибальчича, 11 А, ідентифікаційний код ЄДРПОУ 02904208

Публічне акціонерне товариство
«УНІВЕРСАМ №7»
Ідентифікаційний код 02904208
м. Київ
№ 15
від "3" лютого 2016 р.
02183, м. Київ, вул. Кибальчича, 11-А

Голові постійної комісії КМР
з питань транспорту, зв'язку та реклами
Окопному О.Ю.

Між ПАТ “Універсам №7” та Київською міською радою було укладено договір оренди земельної ділянки з наступними характеристиками:

- місце розташування - вул. Кибальчича, 11-а у Дніпровському р-ні м. Києва;
- розмір – 0,5507 га;
- цільове призначення – для експлуатації та обслуговування універсаму та складських будівель;
- кадастровий номер – 8000000000:66:034:0002.

Договір оренди укладено на 25 років та зареєстровано Головним управлінням земельних ресурсів в.о. Київської міської ради (КМДА), про що зроблено запис від 29 вересня 2004 р. за № 66-6-00496.

Доводимо до Вашого відома та просимо надати роз'яснення і вжити заходів щодо наступної ситуації:

Починаючи з липня 2011 р. проїзд загального користування по вул. Кибальчича (між вул. Кибальчича та будинком 11-а був перекритий сусіднім землекористувачем без погодження з адміністрацією ПАТ “Універсам №7”. Згідно попередніх домовленостей ПАТ “Універсам №7” та цим землекористувачем, проїзд зобов'язалися відчинити до кінця 2011 р. після закінчення будівельних робіт. Проїзд, який існує на даний час, а саме з травня 2015 р. дуже вузький і з одностороннім рухом. Рампа для розвантаження товару магазина “Эко” розташована на шляху проїзду до нашої будівлі і тому, якщо розвантажується їх транспорт, проїзд майже не можливий.

Тому ПАТ “Універсам №7” вважає, що проїзд по вул. Кибальчича (між вул. Кибальчича та будинком 11-а) повинен проходити там, де і був раніше.

Просимо надати роз'яснення та вжити заходів щодо вирішення цієї ситуації.

Директор ПАТ “Універсам № 7” ***Ю. В. Шилов***



ВИКОНАВЧИЙ ОРГАН КИЇВСЬКОЇ МІСЬКОЇ РАДИ
(КИЇВСЬКА МІСЬКА ДЕРЖАВНА АДМІНІСТРАЦІЯ)
ДЕПАРТАМЕНТ ТРАНСПОРТНОЇ ІНФРАСТРУКТУРИ
вул.Леонтовича,6 ,м.Київ,01030,тел.(044) 202-63-13, факс 202-63-33, Call-центр (044)15-51
E-mail:dti@kievcity.gov.ua Код ЄДРПОУ 37405284

14.04.16 № 053 – 3059
на № 053/2164 від 30.03.2016

Дніпровська районна в місті Києві
державна адміністрація

Копії: ПАТ «Універсам № 7»
вул. М. Кибальчича, 11-а, м. Київ, 02183

Постійна комісія Київської міської ради з питань транспорту, зв'язку та реклами

У Департаменті транспортної інфраструктури спільно з КП «ШЕУ Дніпровського району» опрацьовано лист Постійної комісії Київської міської ради з питань транспорту, зв'язку та реклами від 21.03.2016 № 08/289-63 щодо звернення ПАТ «Універсам № 7» стосовно балансової належності проїзду загального користування між вул. М. Кибальчича та будинком № 11-а на вул. М. Кибальчича.

За результатами опрацювання інформуємо, що проїзд загального користування між вул. М. Кибальчича та будинком № 11-а на вул. М. Кибальчича до місця розташування ПАТ «Універсам № 7» не знаходиться на балансовому утриманні КП «ШЕУ Дніпровського району».

З метою вирішення порушеного питання, просимо в межах компетенції розглянути лист ПАТ «Універсам № 7» та за результатами опрацювання поінформувати торгівельне підприємство «Універсам № 7» та Постійну комісію Київської міської ради з питань транспорту, зв'язку та реклами у встановлений законодавством термін.

Додаток: на 2 арк. першому адресату

Перший заступник директора І. Шпильовий

Вик: Троценко
тел.: 202 63 29
24

УКРАЇНА
ДНІПРОВСЬКА РАЙОННА В МІСТІ КИЄВІ
ДЕРЖАВНА АДМІНІСТРАЦІЯ
бульвар Праці, 1/1, м. Київ, 02094, тел. (044) 559-10-73, тел./факс 559-58-33
E-mail: genoff2@dnipr.gov.ua, www.dnipr.kievcity.gov.ua, код ЄДРПОУ 37203257

19.04.2016 № 3062/23/4/103
на № 15 від 03.02.2016
08/289-63 21.03.2016

Публічне акціонерне товариство
«Універсам № 7»
вул. Кибальчича, 11-А
м. Київ, 02183

Постійна комісія Київської міської ради
з питань транспорту, зв'язку та реклами
вул. Хрещатик, 36
м. Київ, 01044

У Дніпровській районній в місті Києві державній адміністрації, в межах повноважень, розглянуто ваш лист від 03.02.2016 № 15 до Постійної комісії Київської міської ради з питань транспорту, зв'язку та реклами щодо відновлення проїзду автотранспорту до ПАТ «Універсам № 7» між вул. Кибальчича та буд. № 11-А на вул. Кибальчича.

Інформуємо, що заїзд транспортних засобів до ПАТ «Універсам № 7» можливий відповідно до «Схеми розміщення технічних засобів регулювання дорожнього руху в районі продовольчого ринку ТОВ «Ринок «Десна» по вул. Миколи Кибальчича в Дніпровському районі міста Києва», погодженої УДАІ ГУ МВС України в м. Києві від 03.12.2013 № 10/4151Дн.

В. о. першого заступника голови В. Сушінець

Побочний О. М.
573-21-12

УКРАЇНА

ДНІПРОВСЬКА РАЙОННА В МІСТІ КИЄВІ

ДЕРЖАВНА АДМІНІСТРАЦІЯ

бульвар Праці, 1/1, м. Київ, 02094, тел. (044) 559-10-73, тел./факс 559-58-33
E-mail: genoff2@dnipr.gov.ua, www.dnipr.kievcity.gov.ua, код ЄДРПОУ 37203257

19.07.2016 № 5645/43/1/103
На № 08/279/08/029-520 від 06.07.2016

Депутатові Київської міської ради
Задерейку А.І.
01044, м. Київ, вул. Хрещатик,36

Шановний Андрію Івановичу!

Розглянувши Ваше депутатське звернення від 06.07.2016 №08/279/08/029-520 з приводу одержання інформації про балансоутримувача проїзду загального користування між вул. Кибальчича та будинком №11-а на вул. Кибальчича до місця розташування ПАТ «Універсам №7», Дніпровська районна в місті Києві державна адміністрація повідомляє наступне.

За інформацією Департаменту земельних ресурсів виконавчого органу Київської міської ради (Київської міської державної адміністрації) в базі даних міського земельного кадастру, земельна ділянка площею 1709,96 кв.м. (о.н. 66:034:106) за адресою: вул.Кибальчича у Дніпровському районі м. Києва на підставі технічного звіту по встановленню зовнішніх меж земельної ділянки обліковується, як землі не надані у власність чи користування.

З повагою

Голова П.Онофрійчук

Сугінець В.В.
Косар Н.Р.
296-05-61

УКРАЇНА

ДНІПРОВСЬКА РАЙОННА В МІСТІ КИЄВІ

ДЕРЖАВНА АДМІНІСТРАЦІЯ

бульвар Праці, 1/1, м. Київ, 02094, тел. (044) 559-10-73, тел./факс 559-58-33
E-mail: genoff2@dnipr.gov.ua, www.dnipr.kievcity.gov.ua, код ЄДРПОУ 37203257

02.04.2015 № 102-103/01/1/П-3455-867
На № _____ від _____

Директорові ТОВ «Ринок «Десна»
Цикрі Г.Є.
вул. Миколи Кибальчича, 11-а, м. Київ, 02183

Гр. Грицай Л.О.
просп. Генерала Ватутіна, 26-в, кв. 102, м. Київ, 02183

При здійснені реконструкції існуючого продовольчого ринку з будівництвом сучасних торговельних споруд по продажу продовольчих та непродовольчих товарів на вул. Миколи Кибальчича, 11-а ТОВ «Ринок «Дена» було здійснено захоплення проїзду загального користування з вул. Миколи Кибальчича, чим порушено права власників сусідніх об'єктів та споруд.

Враховуючи вищевикладене, Дніпровська районна в місті Києві державна адміністрація просить Вас терміново вжити заходів по розблокуванню заїзду з вул. Кибальчича до будівлі супермаркету «Фуршет» та магазину ТОВ «Атлант», завезення товарів, яких в даний час здійснюється з проспекту Генерала Ватутіна, по прибудинковим територіям, які утримуються за рахунок коштів мешканців прилеглих житлових будинків, чим порушується їх законні права та Правила утримання прибудинкових територій.

Про результати прийнятого рішення та терміни відновлення заїзду з вул. Кибальчича просимо повідомити Дніпровську районну в місті Києві державну адміністрацію.

Перший заступник голови І. Щербак

Вик. Косар Н.Р.
Кононенко Л.П.
296-05-61

УКРАЇНА
ДНІПРОВСЬКА РАЙОННА В МІСТІ КИЄВІ
ДЕРЖАВНА АДМІНІСТРАЦІЯ
бульвар Праці, 1/1, м. Київ, 02094, тел. (044) 559-10-73, тел./факс 559-58-33
E-mail: genoff2@dnipr.gov.ua, www.dnipr.kievcity.gov.ua, код ЄДРПОУ 37203257

01.04.15 № 2633/43/2/1103

На № _____ від _____

Прокуратура Дніпровського району м.Києва
вул. Миколи Лебедєва,14-А, м. Київ, 02094

За адресою: вул. Миколи Кибальчича, 11-а ТОВ «Ринок «Десна» здійснило реконструкцію існуючого продовольчого ринку з будівництвом сучасних торговельних споруд по продажу продовольчих та непродовольчих товарів.

Будівництво споруд здійснено на земельних ділянках, що належать ТОВ «Ринок «Десна» на праві власності. Земельні ділянки розділені проїздом, який відноситься до земель загального користування територіальної громади міста (витяг з міського земельного кадастру додається).

За межами відведеної території влаштовано об'їзну дорогу, яка не передбачена для проїзду транспорту до поряд розташованих будівель згідно генерального плану мікрорайону. Заїзд з вул. Кибальчича ТОВ Ринок «Десна» перекрило.

На сьогоднішній день супермаркет «Фуршет» та ТОВ «Атлант» вимушені здійснювати заїзд з проспекту Генерала Ватутіна, по прибудинковим територіям, які утримуються за рахунок коштів мешканців прилеглих житлових будинків, чим порушується їх права та Правила утримання прибудинкових територій.

На звернення Дніпровської райдержадміністрації, ТОВ «Ринок «Десна» жодного проектного рішення на закриття заїзду не було надано.

Дніпровська районна в місті Києві державна адміністрація в межах наданих повноважень звернулась до ТОВ «Ринок «Десна» щодо вирішення питання забезпечення вимог пожежної безпеки, уникнення будь-якої надзвичайної ситуації у зв'язку з перекриттям існуючого проїзду та з проханням надати генплан реконструкції існуючого продовольчого ринку на вул. Миколи Кибальчича, 11-а, схему організацію транспортного руху узгоджену з Департаментом ДАІ м. Києва та суміжними землекористувачами.

В даний час ТОВ «Ринок «Десна» будь-яких дозвільних документів на закриття заїзду не надано, вимоги Дніпровської райдержадміністрації товариством проігноровано.

02.04.15

Керуючись Порядком здійснення державного архітектурно-будівельного контролю, затвердженого постановою Кабінету Міністрів України від 23.05.2011 № 553, Дніпровська районна в місті Києві державна адміністрація звернулася до Інспекції державного архітектурно-будівельного контролю у м. Києві з проханням здійснити перевірку дотримання вимог чинного містобудівного законодавства ТОВ «Ринок «Десна» при проведенні реконструкції існуючого продовольчого ринку на вул. Миколи Кибальчича, 11-а.

Однак Інспекція державного архітектурно-будівельного контролю відмовила у проведенні перевірки керуючись п.8 розділу III Прикінцевих положень Закону України «Про внесення змін та визнання такими, що втратили чинність, деяких законодавчих актів України» від 28.12.2014 №76-VIII.

Враховуючи наведене, з метою захисту прав та інтересів територіальної громади міста, Дніпровська районна в місті Києві державна адміністрація вдруге просить вжити заходи прокурорського реагування щодо відновлення перекритого ТОВ «Ринок Десна» проїзду.

Додаток: 5 арк.

Перший заступник голови І.Щербак

Косар Н.Р.
Кононенко Л.П.
296-05-61

Дніпровська районна в місті Києві державна адміністрація
17.02.2015 № 103/959

ДЕРЖАВНА АРХІТЕКТУРНО-БУДІВЕЛЬНА ІНСПЕКЦІЯ УКРАЇНИ
ДЕПАРТАМЕНТ ДЕРЖАВНОЇ АРХІТЕКТУРНО-БУДІВЕЛЬНОЇ ІНСПЕКЦІЇ У МІСТІ КИЄВІ

бульв.Лесі Українки, 26, м.Київ, 01133,тел/факс 428-57-77, E-mail: kiev@dabi.gov.ua web: http:// www.dabi.gov.ua

12.02.2015 № 7/26-801/1202/02/2
На № 656/43/2/103 від 29.01.2015

Першому заступнику голови Дніпровської районної в місті Києві державної адміністрації

Щербаку І.М

бульв. Праці, 1/1, м. Київ, 02094

Шановний Ігоре Михайловичу!

Відповідно до п. 1 постанови Кабінету Міністрів України від 23 квітня 2014 р. № 150 «Питання функціонування територіальних органів Державної архітектурно-будівельної інспекції», територіальний орган Державної архітектурно-будівельної інспекції – Інспекція державного архітектурно-будівельного контролю у м. Києві перебуває в стані припинення як юридична особа публічного права.

Згідно з пунктом 2 вказаної постанови, Кабінет Міністрів України погоджується з пропозицією Державної архітектурно-будівельної інспекції щодо утворення її територіальних органів як структурних підрозділів апарату Інспекції в Автономній Республіці Крим, областях, мм. Києві та Севастополі.

Департамент державної архітектурно-будівельної інспекції у м. Києві (далі – Департамент) є територіальним органом – структурним підрозділом апарату Державної архітектурно-будівельної інспекції України.

Департамент забезпечує здійснення функцій та повноважень територіального органу, утвореного як структурний підрозділ апарату Державної архітектурно-будівельної інспекції України з 10.10.2014.

Департамент в межах повноважень розглянув Ваше звернення щодо дотримання вимог законодавства у сфері містобудівної діяльності на вул. Кибальчича, 11-А у Дніпровському районі м. Києва.

Повідомляємо, що замовнику будівництва – ТОВ «Ринок «Десна» Інспекція державного архітектурно-будівельного контролю у м. Києві (далі – Інспекція) надала (перереєстровано дозвіл № 2073-Дн/С від 30.06.2010) дозвіл на виконання будівельних робіт № 2325-Дн від 27.12.2010 із реконструкції існуючого продовольчого ринку з будівництвом сучасних торгівельних споруд по продажу продовольчих та не продовольчих товарів за адресою: вул. Миколи Кибальчича, 11-А у Дніпровському районі міста Києва.

Відповідно до даних Єдиного реєстру отриманих повідомлень про початок виконання підготовчих і будівельних робіт, зареєстрованих декларацій про початок виконання підготовчих і будівельних робіт, виданих дозволів на виконання будівельних робіт, зареєстрованих декларацій про готовність об'єкта до експлуатації та виданих сертифікатів, відмов у реєстрації таких декларацій та у видачі таких дозволів та сертифікатів, Державна архітектурно-будівельна інспекція України зареєструвала замовнику будівництва - ТОВ «Ринок «Десна» декларації про готовність об'єктів до експлуатації за вказаною вище адресою № ІУ 143141640470 та № ІУ 1431416400293.

Відповідно до п. 9 Порядку здійснення державного архітектурно-будівельного контролю, затвердженого постановою Кабінету міністрів України № 553 від 23.05.2011 (далі – Порядок), державний архітектурно-будівельний контроль здійснюється у присутності суб'єктів містобудування або їх представників, які будують або збудували об'єкт будівництва.

Під час виїздів на місце посадової особи Інспекції встановлено, що за вказаною вище адресою розташовані трьох та десяти поверхові будівлі. На момент виїздів відповідальні особи на об'єкті були відсутні, що унеможливило проведення перевірки.

У зв'язку із чим, уповноважених осіб ТОВ «Ринок «Десна» було запрошено до Інспекції для складання матеріалів перевірки. Проте, уповноважені особи ТОВ «Ринок «Десна» до Інспекції не з'явились, від оформлення матеріалів перевірки відповідно до Порядку ухиляються.

Так як суб'єкт містобудування ухиляється від здійснення архітектурно-будівельного контролю, Інспекція звернулась до Дніпровського РУ ГУ МВС України в м. Києві (вих. 7/26-73/2706/09 від 17.06.2014) та прокуратури Дніпровського району м. Києва (вих. № 7/26-75/2706/09 від 27.06.2014) щодо вжиття заходів прокурорського реагування та сприяння Інспекції у проведенні перевірки.

На даний час, відповіді від правоохоронних органів на адресу Департаменту не надходило.

Одночасно інформуємо, що відповідно до п. 8 розділу III Прикінцевих положень Закону України «Про внесення змін та визнання такими, що втратили чинність, деяких законодавчих актів України» від 28.12.2014 № 76-VIII, перевірки підприємств, установ та організацій, фізичних осіб - підприємців контролюючими органами (крім Державної фіскальної служби України та Державної фінансової інспекції України) здійснюються протягом січня - червня 2015 року виключно з дозволу Кабінету Міністрів України або за заявкою суб'єкта господарювання щодо його перевірки.

Окремо зазначаємо, що лист Дніпровської районної в місті Києві державної адміністрації від 19.08.2014 № 5760/26/1/103 на адресу Інспекції та Департаменту не надходив.

Заступник директора Департаменту **В.А. Рекун**

Леуський О.О. 227-49-63
Мельник Є.Ф.
Пакуліна Н.А.

УКРАЇНА
ДНІПРОВСЬКА РАЙОННА В МІСТІ КИЄВІ
ДЕРЖАВНА АДМІНІСТРАЦІЯ
бульвар Праці, 1/1, м. Київ, 02094, тел. (044) 559-10-73, тел./факс 559-58-33
E-mail: genoff2@dnipr.gov.ua, www.dnipr.kievcity.gov.ua, код ЄДРПОУ 37203257

29.01.15 № 656/43/2/103
На № _____ від _____

Департамент державної архітектурно-будівельної інспекції у місті Києві
01133, м. Київ, бульв. Лесі Українки, 26

Дніпровська районна в місті Києві державна адміністрація вдруге звертається до Департаменту державної архітектурно-будівельної інспекції у місті Києві з вимогою проведення перевірки здійснення ТОВ «Ринок «Десна» реконструкції існуючого продовольчого ринку з будівництвом сучасних торговельних споруд по продажу продовольчих та непродовольчих товарів на вул. Миколи Кибальчича, 11-а, внаслідок чого перекрито існуючий проїзд, який відноситься до земель загального користування територіальної громади міста (витяг з міського земельного кадастру додається).

Неодноразові вимоги райдержадміністрації до керівництва ТОВ «Ринок «Десна» щодо необхідності вирішення питання забезпечення вимог пожежної безпеки, уникнення будь-якої надзвичайної ситуації у зв'язку з перекриттям існуючого проїзду та з проханням надати генплан реконструкції, схему організацію транспортного руху, узгоджену Департаментом ДАІ м. Києва та суміжними землекористувачами, товариством проігноровано.

У зв'язку з перекриттям забудовником заїзду в даний час виникла напружена ситуація по обслуговуванню комунальними службами району житлової території, що утримується за рахунок квартплати мешканців прилеглих житлових будинків.

Зважаючи на вищевикладене, Дніпровська районна в місті Києві державна адміністрація просить Департамент держархбудінспекції у місті Києві вжити жорстких заходів до ТОВ «Ринок «Десна» щодо відновлення проїзду та тротуарів, які існували до початку реконструкції ринку.

В разі неналежного реагування Департаменту державної архітектурно-будівельної інспекції у місті Києві щодо проведення перевірки та вжиття заходів до забудовника по відновленню проїзду, Дніпровська районна в місті Києві державна адміністрація буде змушена звертатись до Прокуратури міста Києва щодо вжиття заходів прокурорського реагування до Департаменту за невиконання своїх службових обов'язків.

Про результати перевірки та вжиті заходи просимо повідомити Дніпровську районну в місті Києві державну адміністрацію.

Додатки: лист Дніпровської районної в місті Києві державної адміністрації від 19.08.2014 № 5760/26/1/103 – 2 арк.;
витяг з міського земельного кадастру – 1 арк.

Перший заступник голови І. Щербак

Косар Н.Р.,
Кононенко Л.П. 296-05-61

УКРАЇНА
ДНІПРОВСЬКА РАЙОННА В МІСТІ КИЄВІ
ДЕРЖАВНА АДМІНІСТРАЦІЯ
бульвар Праці, 1/1, м. Київ, 02094, тел. (044) 559-10-73, тел./факс 559-58-33
E-mail: genoff2@dnipr.gov.ua, www.dnipr.kievcity.gov.ua, код ЄДРПОУ 37203257

12.11.14 № 8378/1/1/103
На № _____ від _____

Директору ТОВ «Ринок» Десна»
Цікрі Григорію Євгеновичу
02218, м. Київ, вул. М.Кибальчича, 11-а

Шановний Григорію Євгеновичу!

У зв`язку з численними зверненнями громадян щодо обмеження проїзду до соціально-значимих об`єктів: Аптека № 6 та ЖЕК № 409, Дніпровська районна адміністрація у м. Києві просить змінити схему проїзду транспорту по території ТОВ «Ринок «Десна» за адресою вул. Кибальчича,11-а.

З повагою
Голова Я. Горбунов

Додаток № 1

УКРАЇНА

ДНІПРОВСЬКА РАЙОННА В МІСТІ КИЄВІ ДЕРЖАВНА АДМІНІСТРАЦІЯ

бульвар Праці, 1/1, м. Київ, 02094, тел. (044) 559-10-73, тел./факс 559-58-33
E-mail: genoff2@dnipr.gov.ua, www.dnipr.kiev.city.gov.ua, код ЄДРПОУ 37203257

09.09.14 № 103 123/Г-920 1934

На № _____ від _____

Вик. вх. Г-920
Грицай Л.О.
просп. Ватутіна, 26-в, кв. 102
м. Київ, 02183

Департамент міського
благоустрою та збереження
природного середовища

Щодо поновлення заїзду/виїзду до
магазину «Фуршет» по вул. Кибальчича

У Дніпровській районній в місті Києві державній адміністрації розглянуто та опрацьовано Ваше звернення стосовно поновлення заїзду/виїзду до магазину «Фуршет» з основної магістралі вул. Кибальчича.

З виїздом на місце представниками Дніпровської районної в місті Києві державної адміністрації було встановлено, що ТОВ «Ринок «Десна» при проведенні реконструкції існуючого продовольчого ринку з будівництвом сучасних торговельних споруд по продажу продовольчих та непродовольчих товарів на вул. Миколи Кибальчича, 11-а перекрило існуючий проїзд до супермаркету «Фуршет», що згідно наявної бази даних земельного кадастру не наданий товариству у постійне чи тимчасове користування.

На звернення Дніпровської райдержадміністрації, ТОВ «Ринок «Десна» проектного рішення на закриття заїзду не було надано, на будівельний майданчик представника не допущено.

Дніпровська районна в місті Києві державна адміністрація в межах наданих повноважень звернулась до ТОВ «Ринок «Десна» щодо вирішення питання забезпечення вимог пожежної безпеки, уникнення будь-якої надзвичайної ситуації у зв'язку з перекриттям існуючого проїзду та з проханням надати генплан реконструкції існуючого продовольчого ринку на вул. Миколи Кибальчича, 11-а, схему організації транспортного руху, узгоджену Департаментом ДАІ м. Києва та суміжними землекористувачами.

Додаток № 1

В даний час ТОВ «Ринок «Десна» дозвільних документів на закриття заїзду не надано.

Враховуючи вищевикладене, керуючись Порядком здійснення державного архітектурно-будівельного контролю, затвердженого постановою Кабінету Міністрів України від 23.05.2011 № 553, райдержадміністрація в межах наданих повноважень звернулась до Інспекції державного архітектурно-будівельного контролю у місті Києві з проханням здійснити перевірку дотримання вимог чинного містобудівного законодавства у зв'язку з закриттям заїзду ТОВ «Ринок «Десна» при проведенні реконструкції існуючого продовольчого ринку на вул. Миколи Кибальчича, 11-а, притягнути порушника до відповідальності в установленому законодавством порядку та зважаючи на наявні порушення у сфері земельного та містобудівного законодавства, не оформлювати забудовнику сертифікат готовності об'єкта до експлуатації до усунень забудовником порушень чинного законодавства.

Крім цього, з метою захисту прав та інтересів територіальної громади міста, Дніпровська районна в місті Києві державна адміністрація звернулась до прокуратури Дніпровського району міста Києва з проханням вжити заходів прокурорського реагування щодо відновлення перекритого ТОВ «Ринок «Десна» проїзду з вул. Миколи Кибальчича.

Перший заступник голови І. Щербак

Байдак В.Б.
373-21-06

УКРАЇНА

ДНІПРОВСЬКА РАЙОННА В МІСТІ КИЄВІ

ДЕРЖАВНА АДМІНІСТРАЦІЯ

бульвар Праці, 1/1, м. Київ, 02094, тел. (044) 559-10-73, тел./факс 559-58-33
E-mail: genoff2@dnipr.gov.ua, www.dnipr.kievcity.gov.ua, код ЄДРПОУ 37203257

11.08.14 № 5538/26/2/103
На № _____ від _____

Директорові ТОВ «Ринок «Десна»
Лагісу М.М.
02183, м. Київ, вул. Миколи Кибальчича, 11-а

Шановний Миколо Миколайовичу!

В даний час ТОВ «Ринок «Десна» закінчує реконструкцію існуючого продовольчого ринку з будівництвом сучасних торговельних споруд по продажу продовольчих та непродовольчих товарів на вул. Миколи Кибальчича, 11-а.

Будівництво споруд здійснено на земельних ділянках, які знаходяться у власності ТОВ «Ринок «Десна» та розділені проїздом, що згідно бази даних земельного кадастру не наданий товариству у постійне чи тимчасове користування.

З виїздом на місце встановлено, що за межами відведеної території влаштовано об'їзну дорогу, яка не передбачена для проїзду транспорту до будівлі супермаркету «Фуршет», єдиним проїздом до якого згідно генерального плану мікрорайону був заїзд з вул. Кибальчича, який ТОВ Ринок «Десна» перекрив.

На сьогоднішній день супермаркет «Фуршет» та ТОВ «Атлант» вимушені здійснювати заїзд з проспекту Генерала Ватутіна, по прибудинковим територіям які утримуються за рахунок коштів мешканців прилеглих житлових будинків, чим порушується їх права та Правила утримання прибудинкових територій.

На звернення Дніпровської райдержадміністрації, ТОВ «Ринок «Десна» жодного проектного рішення на закриття заїзду не було надано.

З метою зняття соціальної напруги, забезпечення вимог пожежної безпеки, уникнення будь-якої надзвичайної ситуації, Дніпровська районна в місті Києві державна адміністрація просить Вас **терміново** надати:

- генеральний план реконструкції існуючого продовольчого ринку з будівництвом сучасних торговельних споруд по продажу продовольчих та непродовольчих товарів на вул. Миколи Кибальчича, 11-а (М1:500);
- схему організацію транспортного руху узгоджену Департаментом ДАІ м. Києва та суміжними землекористувачами.

Зазначені документи надати до відділу будівництва, архітектури та землекористування Дніпровської районної в місті Києві державної адміністрації за адресою: м. Київ, бульв. Праці, 1/1, каб. 209, тел. 296-67-10, 296-05-61.

З повагою
Перший заступник голови Я. Горбунов

Вик. Кононенко Л.П.
Кравчук Л.А. 296-05-61

№12.2.

ДЕПУТАТ

КИЇВСЬКОЇ МІСЬКОЇ РАДИ VIII СКЛИКАННЯ

"14" червня 2016 р. № 08/279/079-191/16

Голові постійної комісії
з питань транспорту
зв'язку та реклами
Київської міської ради
Окопному О. Ю.
вул. Хрещатик, 36
м. Київ, 01044

ДЕПУТАТСЬКЕ ЗВЕРНЕННЯ

Щодо вчинення дій

Київська міська рада
15.06.2016 № 08/10263

Шановний Олексію Юрійовичу!

До мене як до депутата Київської міської ради звернувся керівник Громадського формування з охорони громадського порядку та державного кордону України «Лівий берег – Київ БТО» Т. М. Москалюк з проханням вирішити питання демонтажу незаконно розміщеної парковки в парку ім. Бикова, який знаходиться навпроти будинку по вул. Туманяна, 15А.

Також хочу зазначити, що ця проблема давно турбує мешканців сусідніх із парком будинків, про що свідчать їхні неодноразові скарги та звернення до мене та до ГФ «Лівий берег – Київ БТО». Як зазначають мешканці, розміщення парковки відбулося шляхом самозахоплення території і перешкоджає повноцінному відпочинку жителів у єдиному парку мікрорайону.

Парк ім. Бикова тривалий час відстоювався активістами та небайдужими киянами перед бажаючими незаконно захопити вказану територію. А коли нарешті парк отримав фінансування і були розпочаті роботи з його відновлення та благоустрою, на території раптом з'явилася вказана парковка.

З урахуванням наведеного, керуючись ст.ст. 11, 13 Закону України «Про статус депутатів місцевих рад», **прошу**:

1. Розглянути дане звернення на черговому засіданні комісії.
2. Перевірити законність розміщення парковки у парку ім. Бикова навпроти будинку по вул. Туманяна, 15А.
3. У разі підтвердження незаконного розміщення парковки, вжити відповідні заходи щодо вирішення питання в інтересах громади.

Відповідь за результатами розгляду цього депутатського звернення надіслати у встановлений чинним законодавством строк на адресу: 01044, м. Київ, вул. Хрещатик, 36 на ім'я депутата Київської міської ради – Петровця О.Ф.

З повагою,
депутат Київської міської ради **О.Ф. ПЕТРОВЕЦЬ**

КИЇВСЬКА МІСЬКА РАДА

VIII СКЛИКАННЯ

ПОСТІЙНА КОМІСІЯ КИЇВСЬКОЇ МІСЬКОЇ РАДИ З ПИТАНЬ ТРАНСПОРТУ, ЗВ'ЯЗКУ ТА РЕКЛАМИ

01044, м. Київ, вул. Хрещатик, 36 *тел./факс:(044)202-73-04*

08.07.2016 № 08/289-141

на №_____ від_____

Директору Департаменту транспортної інфраструктури Майзелю С.П.

Шановний Сергію Петровичу!

До постійної комісії Київської міської ради з питань транспорту, зв'язку та реклами надійшло звернення депутата Київської міської ради О.Петровця від 14.06.2016 № 08/279/079-191/16 щодо перевірки законності розміщення парковки у парку ім. Бикова навпроти будинку по вул. Туманяна, 15А.

Дане питання давно турбує мешканців сусідніх із парком будинків, про що свідчать їхні неодноразові скарги та звернення до депутата Київської міської ради О.Петрвця та до керівника Громадського формування з охорони громадського порядку та державного кордону України "Лівий берег — Київ БТО" С.Москалюка. Як зазначають мешканці, розміщення парковки відбулося шляхом самозахоплення території і це перешкоджає повноцінному відпочинку жителів у єдиному парку мікрорайону. Парк ім. Бикова тривалий час відстоювався активістами та небайдужими киянами перед бажаючими незаконно захопити вказану територію.

У зв'язку з цим, просимо Вас розглянути зазначене звернення та в межах своєї компетенції вжити відповідні заходи щодо врегулювання цього питання.

У разі підтвердження незаконного розміщення парковки, вжити відповідні заходи щодо вирішення питання в інтересах громади.

За результатами розгляду порушеного питання прошу направити відповідь заявнику, копію відповіді направити постійній комісії Київської міської ради з питань транспорту, зв'язку та реклами у терміни передбачені законодавством.

Додаток: копія звернення на 2 арк.

З повагою
Голова комісії **О.Окопний**