КИЇВСЬКА МІСЬКА РАДА

VIII СКЛИКАННЯ

ПОСТІЙНА КОМІСІЯ КИЇВСЬКОЇ МІСЬКОЇ РАДИ З ПИТАНЬ ТРАНСПОРТУ, ЗВ'ЯЗКУ ТА РЕКЛАМИ

01044, м. Київ, вул. Хрещатик, 36 *тел./факс:(044)202-73-04*

Хрещатик 36, X-й поверх, **31.01.2018**
каб. 1017 **10:00**

Порядок денний:

1. Про затвердження Плану роботи постійної комісії Київської міської ради з питань транспорту, зв'язку та реклами на 2018 рік.

2. Інформація Департаменту транспортної інфраструктури, комунального підприємства «Київтранспарксервіс» з питання співпраці з Управлінням патрульної поліції у місті Києві щодо якісного та ефективного реагування на порушення правил дорожнього руху, зокрема, паркування транспортних засобів на вулично-дорожній мережі міста *(Доповідачі: С.Симонов, Ю.Зозуля).*

3. Інформація Департаменту транспортної інфраструктури, Комунальної служби перевезень КМДА щодо стану справ з функціонуванням приватних перевізників пасажирів на міських автобусних маршрутах загального користування у м. Києві та автобусному маршруті загального користування прямого сполучення місто Київ – міжнародний аеропорт «Бориспіль» (Протокол № 21 від 22.11.2017) *(Доповідачі: С.Симонов, С.Савтир).*

4. Про розгляд проекту рішення Київської міської ради **«Про внесення змін до рішення Київської міської ради від 25 грудня 2012 року № 689/8973 «Про затвердження Положення про інформаційно-телекомунікаційну систему «Єдиний інформаційний простір територіальної громади міста Києва»** *доручення заступника міського голови – секретаря Київської міської ради від 15.12.2017 № 08/231-3204/ПР (Доповідач Ю.Назаров).*

5. Про розгляд проекту рішення Київської міської ради **«Про створення єдиної інформаційної системи з ведення обліку посвідчень членів громадських формувань з охорони громадського порядку і державного кордону, які діють на території міста Києва»** *доручення заступника міського голови – секретаря Київської міської ради* від 14.12.2017 № 08/231-3179/ПР *(Доповідач Ю.Назаров).*

6. Про розгляд проекту рішення Київської міської ради **«Про звернення Київської міської ради до Верховної Ради України щодо забезпечення комфорту перевезення пасажирів у громадському транспорті та посилення відповідальності приватних перевізників»** *доручення Київського міського голови від 16.01.2018 № 08/231-83/ПР (Доповідач О.Петровець).*

7. Інформація заступника голови Київської міської державної адміністрації О.Резнікова відповідального за розробку та реалізацію плану заходів, порушених у підтриманій електронній петиції від 24.11.2015 № 937 «Щодо прибирання всієї зовнішньої реклами з центральної та історичної частини міста». Автор петиції: гр. Кравченко О.Ю. *(Відповідно до п.6.5. Положення про порядок подання та розгляду електронних петицій).*

8. Інформація заступника голови Київської міської державної адміністрації О.Резнікова відповідального за розробку та реалізацію плану заходів, спрямованих на реалізацію питань, порушених у підтриманій електронній петиції від 07.11.2015 № 441 «Щодо зменшення кількості зовнішньої реклами на 50 %». Автор петиції: гр. Косецький А.І. *(Відповідно до п.6.5. Положення про порядок подання та розгляду електронних петицій).*

9. Про розгляд проекту рішення Київської міської ради **«Про присвоєння комунальному підприємству Міжнародний аеропорт «Київ» (Жуляни) імені Ігоря Сікорського»** *доручення Київського міського голови від 16.01.2018 № 08/231-84/ПР (Доповідач Ю.Резніков).*

10. Про розгляд проекту рішення Київської міської ради **«Про надання дозволу на знесення та списання основних засобів, які належать до комунальної власності територіальної громади міста Києва та обліковуються на балансі комунального підприємства «Київпастранс»** *доручення Київського міського голови від 17.01.2018 № 08/231-86/ПР (Доповідач А.Гудзь).*

11. Про розгляд проекту рішення Київської міської ради **«Про надання дозволу на розроблення проекту землеустрою щодо відведення земельної ділянки публічному акціонерному товариству «Укртелеком» на вул. Івана Сірка, 2 у Голосіївському районі м. Києва для обслуговування та експлуатації існуючих будівель та споруд зв'язку» (К-28053)** *доручення заступника міського голови – секретаря Київської міської ради від 14.12.2017 № 08/231-3192/ПР (Доповідач О.Поліщук).*

12. Про розгляд проекту рішення Київської міської ради **«Про поновлення ПУБЛІЧНОМУ АКЦІОНЕРНОМУ ТОВАРИСТВУ «АТП-13060» договору оренди земельної ділянки для експлуатації та обслуговування комплексу будівель і споруд на вул. Жмеринській, 26 у Святошинському районі м. Києва» (А-23552)** *доручення заступника міського голови – секретаря Київської міської ради від 21.12.2017 № 08/231-3253/ПР (Доповідач О.Поліщук).*

13. Про розгляд проекту рішення Київської міської ради **«Про відмову у наданні дозволу на розроблення проекту землеустрою щодо відведення земельної ділянки ПУБЛІЧНОМУ АКЦІОНЕРНОМУ ТОВАРИСТВУ «СУДНОПЛАВНА КОМПАНІЯ «УКРРІЧФЛОТ» на вул. Електриків, 10 у Подільському районі м. Києва для експлуатації та реконструкції об'єктів та адміністративних будівель підприємства транспорту» (К-31966)** *доручення заступника міського голови – секретаря Київської міської ради від 10.01.2017 № 08/231-34/ПР (Доповідач О.Поліщук).*

14. Про повторний розгляд проекту рішення Київської міської ради **«Про поновлення товариству з обмеженою відповідальністю «Плеяда» договору оренди земельних ділянок для будівництва автозаправної станції на вул. Братиславській між вул. Шолом-Алейхема та вул. Академіка Курчатова у Деснянському районі м. Києва» (А-19227)** *доручення заступника міського голови – секретаря Київської міської ради від 30.03.2016 № 08/231-1549/ПР (Доповідач О.Поліщук).*

15. Про розгляд проекту рішення Київської міської ради **«Про передачу товариству «АЛПЕКС ТРАНС» земельної ділянки для експлуатації та обслуговування збірно-розбірного павільйону та трьох боксів по виконанню дрібного ремонту автомобілів на вул. Тепловозній, 18 у Дарницькому районі м. Києва» (А-21980)** *доручення заступника міського голови – секретаря Київської міської ради від 27.07.2017 № 08/231-1699/ПР (Доповідач О.Поліщук).*

16. Про розгляд проекту рішення Київської міської ради **«Про поновлення товариству з обмеженою відповідальністю «ЕФ АЙ ЕМ ОФІС ЦЕНТР» договору оренди земельної ділянки для будівництва, експлуатації та обслуговування офісного центру з паркінгом на вул. Володимиро-Либідській, 25 у Голосіївському районі м. Києва» (А-24278)** *доручення заступника міського голови – секретаря Київської міської ради від 28.11.2017 № 08/231-2915/ПР (Доповідач О.Поліщук).*

17. Про розгляд проекту рішення Київської міської ради **«Про надання згоди на розроблення технічної документації із землеустрою щодо поділу земельної ділянки комунальному підприємству «Київпастранс» на вул. Попудренка, 1 у Дніпровському районі м. Києва для реконструкції лінійно-диспетчерської станції з будівництвом об'єктів соціально-побутового призначення, торгівлі та харчування з подальшими їх експлуатацією та обслуговуванням» (К-26620)** *доручення заступника міського голови – секретаря Київської міської ради від 10.10.2016 № 08/231-4203/ПР (Доповідач О.Поліщук).*

18. Про розгляд проекту рішення Київської міської ради **«Про надання комунальному підприємству «Київський метрополітен» земельних ділянок для експлуатації та обслуговування виходів з підземного переходу зі станції метро «Либідська» на Либідській площі у Печерському районі м. Києва та для експлуатації та обслуговування вентиляційного кіоску № 109 на Либідській площі, 10 у Голосіївському районі м. Києва» (Д-8072)** *доручення заступника міського голови – секретаря Київської міської ради від 11.12.2016 № 08/231-3125/ПР (Доповідач О.Поліщук).*

19. Різне.

19.1. Про повторний розгляд депутатського звернення депутата Київської міської ради Новікова О.О. від 13.12.2017 № 08/279/8/167-1464 щодо виконання рішення засідання постійної комісії Київської міської ради з питань транспорту, зв'язку та реклами стосовно Протоколу № 1 виїзної наради засідання робочої групи з вивчення питання щодо недопущення демонтажу чи зміни фактичного місця розташування зупинки громадського транспорту автобусного маршруту № 18 «вул. Тростянецька», що розміщена біля магазину «BILLA» по вул. Ревуцького в Дарницькому районі м. Києва *(Доповідач С.Симонов)*.

19.2. Про розгляд депутатського звернення депутата Київської міської ради Сандалової Г.О. від 22.12.2017 № 08/279/08/169-807 щодо багаторічної ситуації з ремонтом та відновленням мережі об'єктів вуличного освітлення мікрорайонів «Нова дарниця» та «Рембаза» у Дарницькому районі міста Києва *(Доповідачі: Г.Сандалова, С.Симонов)*.

19.3. Про розгляд депутатського звернення депутата Київської міської ради Гуманенка В.Л. від 15.12.2017 № 08/279/08/161-253 щодо необхідності продовження початих й полишених ремонтних робіт дорожнього полотна проїжджої частини по вул. Чернівецька від № 25 по № 13/18 та вул. Кар'єрна від №1 по № 16, мікрорайону Караваєві дачі, Солом'янського району міста Києва *(Доповідачі: В.Гуманенко,О.Густєлєв)*.

19.4. Про розгляд депутатського звернення депутата Київської міської ради Діденка Я.О. від 07.12.2017 № 08/279/119/10-225 щодо поновлення договору оренди гаражно-будівельного кооперативу «Арсеналець-1» (Кадастрова справа А-22002) *(Доповідачі: Я.Діденко, О.Поліщук)*.

19.5. Про розгляд звернення гр. Клімачова В.В. від 26.12.2017 № ОП/К-12777/2 щодо використання земельної ділянки, розташованої на розі вулиць Райдужної та Марка Черемшини у Дніпровському районі міста Києва (доручення заступника міського голови – секретаря Київської міської ради від 28.12.2017 № ОП/К-12777/2) *(Доповідачі: С.Симонов, О.Поліщук)*.

19.6. Про організаційні питання щодо діяльності робочих груп створених згідно з протокольними рішеннями постійної комісії Київської міської ради з питань транспорту, зв'язку та реклами.

Голова комісії **О.Окопний**

N 1

План
роботи постійної комісії
Київської міської ради з питань транспорту, зв'язку та реклами
на 2018 рік

№ п/п	Постійна комісія Київради	Назва проекту рішення, заходу	Термін виконання	Відповідальний за підготовку від виконавчого органу Київради	Відпові - дальний від комісії	Виконання
1.	Постійна комісія Київради з питань транспорту, зв'язку та реклами	Про формування пропозицій щодо внесення змін до бюджету м. Києва на 2018 рік та Програми економічного і соціального розвитку м. Києва на 2018 - 2020 роки.	Протягом 2018 р.	Департамент транспортної інфраструктури Департамент інформаційно-комунікаційних технологій	О.Окопний	
2.		«Про внесення змін до таблиці №1 до додатка № 5 до рішення Київської міської ради від 23 червня 2011 року № 242/5629 «Про встановлення місцевих податків та зборів в м. Києві».	Протягом 2018 р.	Департамент транспортної інфраструктури	О.Окопний	
3.		«Про внесення змін до Розділу XXVII Правил благоустрою міста Києва, затверджених рішенням Київської міської ради від 25.12.2008 № 1051/1051».	Протягом 2018 р.	Департамент транспортної інфраструктури	О.Окопний	
4.		«Про внесення змін до рішення Київської міської ради від 25 грудня 2012 року № 689/8973 «Про затвердження Положення про інформаційно-телекомунікаційну систему «Єдиний інформаційний простір територіальної громади міста Києва».	Протягом 2018 р.	Департамент інформаційно-комунікаційних технологій	О.Окопний	

5.		«Про затвердження Положення про комплексну систему відеоспостереження міста Києва».	Протягом 2018 р.	Департамент інформаційно-комунікаційних технологій Департамент транспортної інфраструктури	О.Окопний	
6.		«Про доступ операторів та провайдерів телекомунікацій до інфраструктури об'єктів будівництва, транспорту, енергетики, кабельної каналізації електрозв'язку, будинкової розподільчої мережі комунальної власності територіальної громади міста Києва».	Протягом 2018 р.	Департамент інформаційно-комунікаційних технологій	О.Окопний	
7.		«Про затвердження Положення про інформаційну систему «Муніципальний Реєстр».	Протягом 2018 р.	Департамент інформаційно-комунікаційних технологій	О.Окопний	
8.		«Про заходи щодо поліпшення організації дорожнього руху та безпеки на вулично-дорожній мережі міста Києва».	Протягом 2018 р.	Департамент транспортної інфраструктури	О.Окопний	
9.		Про формування пропозицій до проекту бюджету м. Києва на 2019 рік.	Протягом 2018 р.	Департамент транспортної інфраструктури, Департамент інформаційно-комунікаційних технологій	О.Окопний	

Голова комісії О.Окопний

N 3

Стан справ з функціонування приватних перевізників на міських автобусних маршрутах в м. Києві

На сьогодні в м. Києві відкрито **156** автобусних маршрутів загального користування, які працюють в режимі маршрутного таксі, з них **85** з діючими договорами та **71** з не діючими договорами (56 закінчився термін дії договорів, 15 розірвано , в зв'язку з невиконанням інвестиційних зобов'язань). На даних маршрутах випуск транспортних засобів складає **1792**, фактично випускається близько **1600** транспортних засобів.

Крім того, в м. Києві працює 22 перевізника включаючи КП «Київпастранс».

Департаментом транспортної інфраструктури за період з 2015 по 2016 роки було проведено 6 конкурсів з визначення автомобільних перевізників для роботи на автобусних маршрутах загального користування м. Києва, за результатами даних конкурсів було підписано 192 договори (125 в режимі маршрутного такі та 67 в загальному режимі руху) з них 85 договорів з інвестиційними зобов'язаннями. Також зазначимо, завдяки даним конкурсам приватні перевізники придбали та виставили на конкурс 128 одиниць нового згідно умов конкурсу.

Найбільш проблемними питаннями є:

- питання відсутності тісної співпраці Київської міської державної адміністрації з Укртрансбезпекою, поліцією та Київською обласною державною адміністрацією з питань діяльності перевізників без документів передбачених чинним законодавством, перевезення пасажирів по території міста Києва приміськими перевізниками, а саме - порушення приміськими перевізниками правил посадки та висадки пасажирів, влаштування кінцевих зупинок поза межами автостанцій, в тому числі на зупинках громадського транспорту, відстою приміських автобусів поза межами автостанцій, накладання приміських та міжміських маршрутів на маршрути міських перевізників, які здійснюють перевезення пасажирів на законних підставах, рух приміських автобусів не до найближчої автостанції, створення заторових ситуацій;
- відсутність на в'їздах до м. Києва автостанцій та перехоплюючих майданчиків для посадки/висадки пасажирів приміських автобусних маршрутів та відстою автобусів;
- питання перевезення пільгових категорій громадян, а саме відсутності компенсації перевізникам збитків від цих перевезень.

Інвестиційні зобов'язання

Рік проведення конкурсу	Укладено договорів з інвестиційними зобов`язаннями	Кількість придбаних автобусів згідно інвестиційних зобов`язань		Кількість автобусів до 2021 року
		План	Факт	
2015 рік	37	125	125	186
2016 рік	48	93	22	494
Всього :	**85**	**218**	**147**	**680**

Станом на сьогодні Департамент транспортної інфраструктури формує склад конкурсного комітету з проведення конкурсів щодо визначення перевізників пасажирів на міських автобусних маршрутах загального користування у м. Києві та автобусному маршруті загального користування прямого сполучення «місто Київ – аеропорт «Бориспіль».

Тому Департамент транспортної інфраструктури звернувся листом від 18.12.2017 № 053-11376 до депутатів Київської міської ради – членів постійної комісії Київської міської ради з питань транспорту, зв'язку та реклами Задерейка А. І., Галайчука І. В. з проханням підтвердити готовність бути членом та брати участь в засіданнях цього конкурсного комітету.

Стосовно пункту 3.2 інформуємо, що орієнтовна дата проведення конкурсу з визначення перевізників пасажирів на міських автобусних маршрутах загального користування у м. Києві – початок лютого 2018 року. Перелік маршрутів, що планується винести на конкурс, додається.

4

N 4

08/231-3204/пр
15.12.2017

КИЇВСЬКА МІСЬКА РАДА

V СЕСІЯ VIII СКЛИКАННЯ

РІШЕННЯ

Проект

_____№_____

Про внесення змін до рішення Київської міської ради від 25 грудня 2012 року № 689/8973 «Про затвердження Положення про інформаційно-телекомунікаційну систему «Єдиний інформаційний простір територіальної громади міста Києва»

Відповідно до законів України «Про місцеве самоврядування в Україні», «Про захист інформації в інформаційно-телекомунікаційних системах», «Про електронні документи та електронний документообіг», рішення Київської міської ради від 02 липня 2015 року № 654/1518 «Про затвердження Комплексної міської цільової програми «Електронна столиця» на 2015 – 2018 роки», з метою приведення у відповідність рішень Київської міської ради, Київська міська рада

ВИРІШИЛА:

1. Пункт 2 рішення Київської міської ради від 25 грудня 2012 року № 689/8973 «Про затвердження Положення про інформаційно-телекомунікаційну систему «Єдиний інформаційний простір територіальної громади міста Києва» викласти у такій редакції:

«2. Контроль за виконанням цього рішення покласти на постійну комісію Київської міської ради з питань транспорту, зв'язку та реклами.».

2. Внести до Положення про інформаційно-телекомунікаційну систему «Єдиний інформаційний простір територіальної громади міста Києва», затвердженого рішенням Київської міської ради від 25 грудня 2012 року № 689/8973, такі зміни:

2.1. Пункт 4.3 викласти у такій редакції:

«4.3. Розпорядником ІТС ЄІПК є Департамент інформаційно-комунікаційних технологій виконавчого органу Київської міської ради (Київської міської державної адміністрації).

Завдання розпорядника ІТС ЄІПК – вирішення організаційних питань щодо забезпечення функціонування системи, прийняття взаємоузгоджених управлінських рішень щодо її розвитку і вдосконалення, координації діяльності відповідних складових системи.

Розпорядник ІТС ЄІПК відповідає за матеріально-технічне та програмне забезпечення функціонування ІТС ЄІПК.».

2.2. У пункті 4.4 слова «розпорядником ІТС ЄІПК» замінити словами «адміністратором ІТС ЄІПК».

2.3. Пункт 4.5 викласти у такій редакції:

«4.5. Адміністратор ІТС ЄІПК та адміністратор безпеки ІТС ЄІПК – комунальне підприємство «Головний інформаційно-обчислювальний центр», яке відповідає за функціонування та експлуатацію ІТС ЄІПК, забезпечує дотримання правил, процедур, технології обробки інформації абонентами (користувачами), надання абонентам (користувачам) доступу до інформації, що в ній обробляється, ведення їх обліку, а також за захист інформаційних ресурсів ІТС ЄІПК та дотримання вимог політики безпеки в системі.».

2.4. Пункт 4.6 виключити.

2.5. Пункт 5.1 викласти у такій редакції:

«5.1. Координацію організаційно-кадрового забезпечення, створення, функціонування та розвитку ІТС ЄІПК забезпечує розпорядник ІТС ЄІПК, а здійснює ці заходи – адміністратор ІТС ЄІПК.».

2.6. У пункті 5.3 слова «апарату виконавчого органу Київської міської ради (Київської міської державної адміністрації)» замінити словами «Департаменту інформаційно-комунікаційних технологій виконавчого органу Київської міської ради (Київської міської державної адміністрації)».

2.7. Пункт 7.5 викласти у такій редакції:

«7.5. Методичне керівництво і контроль за дотриманням установленого порядку роботи з документами в ІТС ЄІПК здійснює апарат виконавчого органу Київської міської ради (Київської міської державної адміністрації) відповідно до законодавства.».

2.8. У пункті 7.6 слова «фахівцями інформаційного напрямку» замінити словами «фахівцями адміністратора ІТС ЄІПК».

2.9. Пункт 9.1 викласти у такій редакції:

«9.1. Фінансування створення, забезпечення функціонування та розвитку ІТС ЄІПК здійснюється згідно з відповідними рішеннями Київської міської ради про бюджет міста Києва на відповідний рік або з інших джерел відповідно до законодавства.».

Київський міський голова В. Кличко

ПОДАННЯ:

Перший заступник голови Київської міської державної адміністрації — Г. Філіс

Директор Департаменту інформаційно-комунікаційних технологій — Ю. Назаров

Головний спеціаліст-юрисконсульт Департаменту інформаційно-комунікаційних технологій — Н. Борейко

ПОГОДЖЕНО:

Заступник голови Київської міської державної адміністрації — П. Пантелеєв

Заступник голови Київської міської державної адміністрації — М. Поворозник

Заступник голови Київської міської державної адміністрації — О. Спасибко

Заступник голови Київської міської державної адміністрації — Д. Давтян

Заступник голови з питань здійснення самоврядних повноважень — О. Резніков

Заступник керівника апарату – начальник юридичного управління — Л. Верес

Виконуючий обов'язки керівника апарату — Л. Верес

12/12/18

Постійна комісія Київської міської ради з питань транспорту, зв'язку та реклами

Голова — О. Окопний

Секретар — А. Задерейко

Постійна комісія Київської міської ради з питань місцевого самоврядування, регіональних та міжнародних зв'язків

Голова — О. Березніков

Секретар — Т. Криворучко

Начальник управління правового забезпечення діяльності Київської міської ради — В. Слончак

ПОЯСНЮВАЛЬНА ЗАПИСКА

до проекту рішення Київської міської ради «Про внесення змін до рішення Київської міської ради від 25 грудня 2012 року № 689/8973 «Про затвердження Положення про інформаційно-телекомунікаційну систему «Єдиний інформаційний простір територіальної громади міста Києва»
(далі – проект рішення)

1. Обґрунтування необхідності прийняття рішення

Проект рішення розроблено у зв'язку з тим, що рішенням Київської міської ради від 21.09.2017 № 39/3046 «Про внесення змін до Комплексної міської цільової програми «Електронна столиця» на 2015 – 2018 роки, затвердженої рішенням Київської міської ради від 02 липня 2015 року № 654/1518» до Комплексної міської цільової програми «Електронна столиця» на 2015 – 2018 роки внесено зміни, зокрема скориговано напрями діяльності та заходи програми, а також за деякими заходами змінено відповідальних виконавців, зокрема апарат виконавчого органу Київської міської ради (Київської міської державної адміністрації) змінено на Департамент інформаційно-комунікаційних технологій виконавчого органу Київської міської ради (Київської міської державної адміністрації) та направлено на забезпечення належного функціонування інформаційно-телекомунікаційної системи "Єдиний інформаційний простір територіальної громади міста Києва" Київської міської ради та її виконавчого органу (Київської міської державної адміністрації) (далі – ІТС ЄІПК).

Проектом рішення передбачається внесення змін до Положення про інформаційно-телекомунікаційну систему «Єдиний інформаційний простір територіальної громади міста Києва», затвердженого рішенням Київської міської ради від 25 грудня 2012 року № 689/8973, зокрема, такі зміни:

визначити Департамент інформаційно-комунікаційних технологій розпорядником ІТС ЄІПК;

визначити комунальне підприємство «Головний інформаційно-обчислювальний центр» адміністратором ІТС ЄІПК та адміністратором безпеки ІТС ЄІПК та ін.

Доповідачем проекту рішення на пленарному засіданні Київської міської ради буде директор Департаменту інформаційно-комунікаційних технологій Назаров Юрій Леонідович.

2. Мета і шляхи її досягнення

Метою проекту рішення є приведення у відповідність рішень Київської міської ради, забезпечення належного функціонування ІТС ЄІПК та, зокрема, визначення Департаменту інформаційно-комунікаційних технологій розпорядником ІТС ЄІПК, а комунального підприємства «Головний інформаційно-обчислювальний центр» адміністратором ІТС ЄІПК і адміністратором безпеки ІТС ЄІПК.

3. Правові аспекти

Проект рішення розроблено відповідно до:

Закону України «Про місцеве самоврядування в Україні»

Закону України «Про захист інформації в інформаційно-телекомунікаційних системах»;

Закону України «Про електронні документи та електронний документообіг»;

рішення Київської міської ради від 02 липня 2015 року № 654/1518 «Про затвердження Комплексної міської цільової програми «Електронна столиця» на 2015 – 2018 роки».

4. Фінансово-економічне обґрунтування

Реалізація проекту рішення не потребує виділення коштів з бюджету міста Києва.

5. Позиція заінтересованих органів

Проект рішення не стосується інтересів інших органів.

6. Регіональний аспект

Проект рішення не стосується розвитку адміністративно-територіальної одиниці.

7. Громадське обговорення

Проект рішення не потребує громадських обговорень.

8. Прогноз результатів

Наслідком прийняття проекту рішення стане приведення у відповідність рішень Київської міської ради, забезпечення належного функціонування ІТС ЄІПК та, зокрема, визначення Департаменту інформаційно-комунікаційних технологій розпорядником ІТС ЄІПК, а комунального підприємства «Головний інформаційно-обчислювальний центр» адміністратором ІТС ЄІПК і адміністратором безпеки ІТС ЄІПК.

Перший заступник голови Київської міської державної адміністрації — Г. Пліс

Директор Департаменту інформаційно-комунікаційних технологій — Ю. Назаров

Порівняльна таблиця
до проекту рішення Київської міської ради «Про внесення змін до рішення Київської міської ради від 25 грудня 2012 року № 689/8973 «Про затвердження Положення про інформаційно-телекомунікаційну систему «Єдиний інформаційний простір територіальної громади міста Києва»

Зміст положення (норми) чинного рішення	Зміст відповідного положення (норми) проекту рішення
Рішення Київської міської ради від 25 грудня 2012 року № 689/8973 «Про затвердження Положення про інформаційно-телекомунікаційну систему «Єдиний інформаційний простір територіальної громади міста Києва»	
2. *Контроль за виконанням цього рішення покласти на постійну комісію Київської міської ради з питань місцевого самоврядування, регіональних, міжнародних зв'язків та інформаційної політики.*	**2. Контроль за виконанням цього рішення покласти на постійну комісію Київської міської ради з питань транспорту, зв'язку та реклами.**
Положення про інформаційно-телекомунікаційну систему «Єдиний інформаційний простір територіальної громади міста Києва», затверджене рішенням Київської міської ради від 25 грудня 2012 року № 689/8973	
4.3. Розпорядником ІТС ЄІПК є *апарат виконавчого органу Київської міської ради (Київської міської державної адміністрації). Право розпоряджатися системою ЄІПК надається розпоряднику системи - заступнику голови Київської міської державної адміністрації - керівнику апарату виконавчого органу Київської міської ради (Київської міської державної адміністрації).*	4.3. Розпорядником ІТС ЄІПК є **Департамент інформаційно-комунікаційних технологій виконавчого органу Київської міської ради (Київської міської державної адміністрації).**
Завдання розпорядника - вирішення організаційних питань щодо забезпечення функціонування системи, *надання абонентам (користувачам) доступу до інформації, що в ній обробляється, ведення їх обліку,* прийняття взаємоузгоджених управлінських рішень стосовно її розвитку і вдосконалення, координації	Завдання розпорядника - вирішення організаційних питань щодо забезпечення функціонування системи, прийняття взаємоузгоджених управлінських рішень стосовно її розвитку і вдосконалення, координації діяльності відповідних складових системи.

діяльності відповідних складових системи. Розпорядник ІТС ЄІПК відповідає за матеріально-технічне та програмне забезпечення функціонування ІТС ЄІПК.	Розпорядник ІТС ЄІПК відповідає за матеріально-технічне та програмне забезпечення функціонування ІТС ЄІПК.
4.4. Власником інформації ІТС ЄІПК є абоненти та користувачі ІТС ЄІПК, яким *розпорядником ІТС ЄІПК* в установленому порядку надані права доступу до ІТС ЄІПК для здійснення оброблення інформації.	4.4. Власником інформації ІТС ЄІПК є абоненти та користувачі ІТС ЄІПК, яким **адміністратором ІТС ЄІПК** в установленому порядку надані права доступу до ІТС ЄІПК для здійснення оброблення інформації.
4.5. Адміністратор ІТС ЄІПК - структурний підрозділ апарату виконавчого органу Київської міської ради (Київської міської державної адміністрації), який відповідає за функціонування та експлуатацію ІТС ЄІПК і здійснює контроль за дотриманням правил, процедур, технології обробки інформації абонентами (користувачами).	**4.5. Адміністратор ІТС ЄІПК та адміністратор безпеки ІТС ЄІПК – комунальне підприємство «Головний інформаційно-обчислювальний центр», яке відповідає за функціонування та експлуатацію ІТС ЄІПК, здійснює контроль за дотриманням правил, процедур, технології обробки інформації абонентами (користувачами), надання абонентам (користувачам) доступу до інформації, що в ній обробляється, ведення їх обліку, а також за захист інформаційних ресурсів ІТС ЄІПК та дотримання вимог політики безпеки в системі.**
4.6. Адміністратор безпеки ІТС ЄІПК - структурний підрозділ апарату виконавчого органу Київської міської ради (Київської міської державної адміністрації), який відповідає за захист інформаційних ресурсів ІТС ЄІПК та дотримання вимог політики безпеки в системі.	**Виключити.**
5.1. *Організаційно-кадрове забезпечення, створення, функціонування та розвиток ІТС ЄІПК здійснюються апаратом виконавчого органу Київської міської ради (Київської міської державної адміністрації).*	**5.1. Координацію організаційно-кадрового забезпечення, створення, функціонування та розвитку ІТС ЄІПК забезпечує розпорядник ІТС ЄІПК, а здійснює ці заходи – адміністратор ІТС ЄІПК.**
5.3. Інформаційне забезпечення базується на цілісності та несуперечливості інформації в	5.3. Інформаційне забезпечення базується на цілісності та несуперечливості інформації в єдиному інформаційному

єдиному інформаційному просторі організаційної інфраструктури обліків ІТС ЄІПК, що забезпечується використанням типового програмного забезпечення, єдиної технології обробки та обміну даними, типовою структурою даних та правилами їх інтеграції, уніфікованою системою класифікації, кодування та контролю інформації. Розроблення та внесення змін до програмного забезпечення ІТС ЄІПК є прерогативою *апарату виконавчого органу Київської міської ради (Київської міської державної адміністрації).*	просторі організаційної інфраструктури обліків ІТС ЄІПК, що забезпечується використанням типового програмного забезпечення, єдиної технології обробки та обміну даними, типовою структурою даних та правилами їх інтеграції, уніфікованою системою класифікації, кодування та контролю інформації. Розроблення та внесення змін до програмного забезпечення ІТС ЄІПК є прерогативою **Департаменту інформаційно-комунікаційних технологій виконавчого органу Київської міської ради (Київської міської державної адміністрації).**
7.5. Контроль за дотриманням вимог щодо обробки інформації здійснює розпорядник ІТС ЄІПК.	**7.5. Методичне керівництво і контроль за дотриманням установленого порядку роботи з документами в ІТС ЄІПК здійснює апарат виконавчого органу Київської міської ради (Київської міської державної адміністрації) відповідно до законодавства.**
7.6. Технічне обслуговування і супровід мережевого устаткування, апаратних та програмних засобів ІТС ЄІПК здійснюються *фахівцями інформаційного напрямку.*	7.6. Технічне обслуговування і супровід мережевого устаткування, апаратних та програмних засобів ІТС ЄІПК здійснюються **фахівцями адміністратора ІТС ЄІПК**.
9.1. Фінансування заходів із створення, забезпечення функціонування та розвитку ІТС ЄІПК здійснюється відповідно до *Міської цільової програми з розвитку електронного урядування в місті Києві на відповідні роки, затвердженої рішенням Київської міської ради.*	**9.1. Фінансування створення, забезпечення функціонування та розвитку ІТС ЄІПК здійснюється згідно з відповідними рішеннями Київської міської ради про бюджет міста Києва на відповідний рік або з інших джерел відповідно до законодавства.**

Директор Департаменту інформаційно-комунікаційних технологій Ю. Назаров

КИЇВСЬКА МІСЬКА РАДА

X СЕСІЯ VI СКЛИКАННЯ

РІШЕННЯ

_____№_____

Проект

20.12.2012

Про затвердження Положення про інформаційно-телекомунікаційну систему «Єдиний інформаційний простір територіальної громади міста Києва»

Відповідно до Закону України «Про захист інформації в інформаційно-телекомунікаційних системах», рішення Київської міської ради від 10 листопада 2011 року № 602/6838 «Про затвердження Міської цільової програми з розвитку електронного урядування в місті Києві на 2012 - 2014 роки», з метою визначення структури, складових та призначення інформаційно-телекомунікаційної системи «Єдиний інформаційний простір територіальної громади міста Києва» Київської міської ради та її виконавчого органу (Київської міської державної адміністрації), Київська міська рада вирішила:

1. Затвердити Положення про інформаційно-телекомунікаційну систему «Єдиний інформаційний простір територіальної громади міста Києва», що додається.

2. Контроль за виконанням цього рішення покласти на постійну комісію Київської міської ради з питань місцевого самоврядування, регіональних, міжнародних зв'язків та інформаційної політики.

Заступник міського голови –
секретар Київської міської ради

Г. Герега

Заступник голови Київської
міської державної адміністрації –
керівник апарату О.Пузанов

ПОГОДЖЕНО:

Перший заступник голови Київської
міської державної адміністрації О. Мазурчак

Заступник голови Київської
міської державної адміністрації Р. Крамаренко

Заступник голови Київської
міської державної адміністрації А. Голубченко

Заступник голови Київської
міської державної адміністрації М. Кучук
16.11.12

Заступник голови Київської
міської державної адміністрації Л. Новохатько
16.XI.12

Начальник юридичного управління
апарату А. Бабіч

Постійна комісія Київради
місцевого самоврядування,
регіональних, міжнародних зв'язків
та інформаційної політики
Голова О. Качкан

Секретар Д. Нікульшин

Начальник управління правового
забезпечення секретаріату Київради О. Свербиус

ВИКОНАВЧИЙ ОРГАН КИЇВСЬКОЇ МІСЬКОЇ РАДИ
(КИЇВСЬКА МІСЬКА ДЕРЖАВНА АДМІНІСТРАЦІЯ)

ДЕПАРТАМЕНТ ФІНАНСІВ

вул. Хрещатик, 36, Київ, 01044 тел. (044) 202-79-29, 202-73-27, 202-73-45 факс. 202-73-82
КБУ "Контактний центр міста Києва" 15-51 E-mail: info@kmfd.gov.ua Код ЄДРПОУ 02317474

06.12.17 № 084-2-2-10/3759

*на №*_____ *від*_____

Зауваження
до проекту Київської міської ради «Про внесення змін до рішення Київської міської ради від 25 грудня 2012 року № 689/8973 «Про затвердження Положення про інформаційно-телекомунікаційну систему «Єдиний інформаційний простір територіальної громади міста Києва»

Департамент фінансів виконавчого органу Київської міської ради (Київської міської державної адміністрації) розглянув зазначений проект рішення Київської міської ради та повідомляємо.

Враховуючи, що рішення Київської міської ради від 25 грудня 2012 року № 689/8973 «Про затвердження Положення про інформаційно-телекомунікаційну систему «Єдиний інформаційний простір територіальної громади міста Києва» прийнято без погодження Департаменту фінансів, проект рішення Київської міської ради про внесення змін до нього не потребує погодження з боку Департаменту фінансів.

Зважаючи на викладене, вважаємо за доцільне **вилучити** директора Департаменту фінансів **В. Репіка** з переліку погоджуючих.

Заступник директора О. Мороз

Мороз А 202 73 70

КИЇВСЬКА МІСЬКА РАДА
X сесія VI скликання
РІШЕННЯ
від 25 грудня 2012 року N 689/8973

Про затвердження Положення про інформаційно-телекомунікаційну систему "Єдиний інформаційний простір територіальної громади міста Києва"

Відповідно до Закону України "Про захист інформації в інформаційно-телекомунікаційних системах", рішення Київської міської ради від 10 листопада 2011 року N 602/6838 "Про затвердження Міської цільової програми з розвитку електронного урядування в місті Києві на 2012 - 2014 роки", з метою визначення структури, складових та призначення інформаційно-телекомунікаційної системи "Єдиний інформаційний простір територіальної громади міста Києва" Київської міської ради та її виконавчого органу (Київської міської державної адміністрації) Київська міська рада **вирішила**:

1. Затвердити Положення про інформаційно-телекомунікаційну систему "Єдиний інформаційний простір територіальної громади міста Києва", що додається.
2. Контроль за виконанням цього рішення покласти на постійну комісію Київської міської ради з питань місцевого самоврядування, регіональних, міжнародних зв'язків та інформаційної політики.

Заступник міського голови -
секретар Київради **Г. Герега**

Додаток
до рішення Київської міської ради
25.12.2012 N 689/8973

ПОЛОЖЕННЯ
про інформаційно-телекомунікаційну систему "Єдиний інформаційний простір територіальної громади міста Києва"

1. Загальні положення

1.1. Положення про інформаційно-телекомунікаційну систему "Єдиний інформаційний простір територіальної громади міста Києва" (далі - Положення) визначає мету, призначення, завдання, структуру та склад інформаційно-телекомунікаційної системи "Єдиний інформаційний простір територіальної громади міста Києва" Київської міської ради та її виконавчого органу (Київської міської державної адміністрації) (далі - ІТС ЄІПК).

1.2. Правовою основою діяльності ІТС ЄІПК є закони України "Про місцеве самоврядування в Україні", "Про місцеві державні адміністрації", "Про столицю України - місто-герой Київ", "Про інформацію", "Про Основні засади розвитку інформаційного суспільства в Україні на 2007 - 2015 роки", "Про захист інформації в інформаційно-телекомунікаційних системах".

1.3. У цьому Положенні терміни вживають в значеннях, наведених у законах України "Про інформацію", "Про захист інформації в інформаційно-телекомунікаційних системах", "Про захист персональних даних", "Про телекомунікації".
1.4. ІТС ЄІПК створюється і використовується в інтересах підприємств, установ та організацій, що належать до комунальної власності територіальної громади міста Києва (далі - абоненти) для ведення єдиного захищеного електронного документообігу.
1.5. ІТС ЄІПК - це сукупність організаційно-розпорядчих заходів, програмно-технічних та телекомунікаційних засобів, що забезпечують обробку інформаційних ресурсів територіальної громади міста Києва (уведення, записування, зчитування, зберігання, знищення, приймання, передавання та інше) та авторизований доступ до цих інформаційних ресурсів.

2. Мета, призначення та завдання ІТС ЄІПК

2.1. Метою діяльності ІТС ЄІПК є впровадження у абонентів єдиного захищеного електронного документообігу для створення загальноміського інформаційного простору територіальної громади міста Києва.
2.2. Призначення ІТС ЄІПК - інформаційно-довідкове та організаційно-технологічне забезпечення діяльності абонентів.
2.3. Відповідно до свого призначення ІТС ЄІПК виконує такі завдання:
формування єдиного електронного інформаційного простору територіальної громади міста Києва, ведення баз даних в єдиному інформаційному середовищі, автоматизація процесів діловодства, підготовка статистичних даних з метою скорочення часу на обробку й передачу інформації;
надання користувачам системи, в межах повноважень, доступу до інформації, що зберігається в системі;
надання фізичним та юридичним особам доступу до публічної інформації;
забезпечення постійного ефективного контролю за виконанням законів України, указів, розпоряджень і доручень Президента України, постанов Верховної Ради України, постанов та розпоряджень Кабінету Міністрів України, рішень Київської міської ради, розпоряджень Київського міського голови, розпоряджень виконавчого органу Київської міської ради (Київської міської державної адміністрації), наказів керівників структурних підрозділів виконавчого органу Київської міської ради (Київської міської державної адміністрації), розпоряджень голів районних в місті Києві державних адміністрацій, рішень колегії виконавчого органу Київської міської ради (Київської міської державної адміністрації), доручень керівництва виконавчого органу Київської міської ради (Київської міської державної адміністрації) та інших;
обмін інформацією між абонентами із використанням захищеної технології;
забезпечення комплексного захисту інформації та розмежування доступу до інформації, що зберігається в базах даних ІТС ЄІПК.

3. Інформаційні ресурси ІТС ЄІПК

3.1. Інформаційні ресурси ІТС ЄІПК є інформаційними ресурсами територіальної громади міста Києва, які накопичуються в процесі повсякденної діяльності абонентів.
3.2. Основними джерелами формування інформаційних ресурсів ІТС ЄІПК є абоненти.
3.3. Вимоги щодо оброблення інформації абонентами (користувачами) у ІТС ЄІПК визначаються Порядком із роботи в єдиному захищеному електронному документообігу.

який розробляється виконавчим органом Київської міської ради (Київською міською державною адміністрацією) та затверджується в установленому порядку.

3.4. Порядок формування та ведення баз даних визначається положеннями про бази даних, які розробляються власниками цих баз даних та затверджуються в установленому порядку.

3.5. Інформація, що обробляється в ІТС ЄІПК, є власністю територіальної громади міста Києва і підлягає захисту в установленому порядку.

4. Суб'єкти правових відносин ІТС ЄІПК

4.1. Суб'єктами правових відносин ІТС ЄІПК є:

власник ІТС ЄІПК;

розпорядник ІТС ЄІПК;

власник інформації ІТС ЄІПК;

адміністратор ІТС ЄІПК;

адміністратор безпеки ІТС ЄІПК.

4.2. Власником ІТС ЄІПК є територіальна громада міста Києва.

4.3. Розпорядником ІТС ЄІПК є апарат виконавчого органу Київської міської ради (Київської міської державної адміністрації). Право розпоряджатися системою ЄІПК надається розпоряднику системи - заступнику голови Київської міської державної адміністрації - керівнику апарату виконавчого органу Київської міської ради (Київської міської державної адміністрації).

Завдання розпорядника - вирішення організаційних питань щодо забезпечення функціонування системи, надання абонентам (користувачам) доступу до інформації, що в ній обробляється, ведення їх обліку, прийняття взаємоузгоджених управлінських рішень стосовно її розвитку і вдосконалення, координації діяльності відповідних складових системи.

Розпорядник ІТС ЄІПК відповідає за матеріально-технічне та програмне забезпечення функціонування ІТС ЄІПК.

4.4. Власником інформації ІТС ЄІПК є абоненти та користувачі ІТС ЄІПК, яким розпорядником ІТС ЄІПК в установленому порядку надані права доступу до ІТС ЄІПК для здійснення оброблення інформації.

4.5. Адміністратор ІТС ЄІПК - структурний підрозділ апарату виконавчого органу Київської міської ради (Київської міської державної адміністрації), який відповідає за функціонування та експлуатацію ІТС ЄІПК і здійснює контроль за дотриманням правил, процедур, технології обробки інформації абонентами (користувачами).

4.6. Адміністратор безпеки ІТС ЄІПК - структурний підрозділ апарату виконавчого органу Київської міської ради (Київської міської державної адміністрації), який відповідає за захист інформаційних ресурсів ІТС ЄІПК та дотримання вимог політики безпеки в системі.

5. Створення, функціонування, розвиток та технічний захист ІТС ЄІПК

5.1. Організаційно-кадрове забезпечення, створення, функціонування та розвиток ІТС ЄІПК здійснюються апаратом виконавчого органу Київської міської ради (Київської міської державної адміністрації).

Програмно-технічне та інформаційне забезпечення ІТС ЄІПК здійснюється:

щодо формування і підтримання в актуальному стані баз даних - власниками інформації, яка вноситься до баз даних;

щодо збереження та захисту від порушення цілісності та несанкціонованого доступу, дотримання правил і процедур одержання інформації - розпорядником ІТС ЄІПК.

5.2. Оснащення технічними та технологічними засобами базується на використанні сучасних інформаційних технологій, засобів комп'ютерної техніки, телекомунікаційного обладнання, загальносистемного та прикладного програмного забезпечення. Абоненти ІТС ЄІПК повинні бути об'єднані єдиною телекомунікаційною мережею.

5.3. Інформаційне забезпечення базується на цілісності та несуперечливості інформації в єдиному інформаційному просторі організаційної інфраструктури обліків ІТС ЄІПК, що забезпечується використанням типового програмного забезпечення, єдиної технології обробки та обміну даними, типовою структурою даних та правилами їх інтеграції, уніфікованою системою класифікації, кодування та контролю інформації. Розроблення та внесення змін до програмного забезпечення ІТС ЄІПК є прерогативою апарату виконавчого органу Київської міської ради (Київської міської державної адміністрації).

5.4. Захист інформаційних ресурсів ІТС ЄІПК здійснюється шляхом створення та забезпечення функціонування комплексної системи захисту інформації (далі - КСЗІ) з підтвердженою відповідністю. Підтвердження відповідності здійснюється за результатами державної експертизи в порядку, визначеному вимогами Положення про державну експертизу у сфері технічного захисту інформації, затвердженого наказом Адміністрації Державної служби спеціального зв'язку та захисту інформації України від 16 травня 2007 року N 93, зареєстрованого в Міністерстві юстиції України 16 липня 2007 року за N 820/14087.

КСЗІ забезпечує захист інформаційних ресурсів (банків даних) ІТС ЄІПК шляхом впровадження комплексу технічних, криптографічних, організаційних та інших заходів і засобів захисту інформації, спрямованих на недопущення блокування інформації, несанкціонованого ознайомлення з нею та/або її модифікації.

Завданням КСЗІ ІТС ЄІПК відповідно до нормативних документів з технічного захисту інформації є забезпечення встановленої політики безпеки та реалізація необхідних організаційних, інженерно-технічних заходів і програмно-технічних засобів захисту, ефективне протистояння ймовірним загрозам інформаційним ресурсам ІТС ЄІПК з надання основних функціональних послуг безпеки: конфіденційності, цілісності, доступності, спостережливості.

6. Структура ІТС ЄІПК

6.1. Визначення складу технічних та програмних засобів складових системи ЄІПК, їх функціональних можливостей, кількості, порядку та строків експлуатації здійснюється розпорядником ІТС ЄІПК.

Усі відомості про склад, використання, технічний стан, ремонт і переміщення технічних засобів та програмного забезпечення складових ІТС ЄІПК відображаються у відповідних формулярах.

Технічні засоби та програмне забезпечення всіх складових ІТС ЄІПК повинні триматися укомплектованими згідно з експлуатаційною документацією у справному стані та постійній готовності до застосування за призначенням.

Розукомплектування або вилучення технічних засобів та програмного забезпечення зі складу будь-яких складових ІТС ЄІПК допускається тільки з письмового дозволу розпорядника системи.

Абоненти (користувачі) зобов'язані дотримуватися заходів безпеки під час експлуатації технічних засобів складових ІТС ЄІПК.

6.2. Складовими ІТС ЄІПК є:

центральна підсистема;
програмно-апаратні комплекси автоматизації абонентів;
телекомунікаційна мережа;
комплексна система захисту інформації.
6.3. Центральна підсистема ІТС ЄІПК - це сукупність програмно-технічних засобів, призначених для обробки та збереження інформації, які забезпечують:
обробку (введення, записування, зберігання, знищення, приймання та передавання) інформації та формування баз даних електронного документообігу;
створення, накопичення і зберігання реєстраційних і контрольних карток документів та їх електронних копій;
коригування і друкування реєстраційних карток;
пошук документів за їх реєстраційними реквізитами;
надання користувачам системи, в межах повноважень, доступу до інформації, що зберігається в ІТС ЄІПК;
архівування даних;
обмін інформацією між абонентами із використанням захищеної технології;
моніторинг стану інформаційного обміну між складовими ІТС ЄІПК, а також системних журналів аудиту роботи користувачів, програмних і технічних засобів;
захист інформації під час її обробки в ІТС ЄІПК.
6.4. До складу центральної підсистеми ІТС ЄІПК входять:
основний та резервний сервери баз даних;
сервер імпорту зовнішніх даних;
WEB-сервери;
засоби захисту інформації;
автоматизовані робочі місця користувачів системи.
6.5. Технічні засоби, спеціальне та загальне програмне забезпечення, що входять до складу ІТС ЄІПК, технічна та експлуатаційна документація на них, дійсні повні й умовні найменування є відкритою інформацією.

7. Використання та доступ до інформаційних ресурсів ІТС ЄІПК

7.1. Авторизований доступ до інформаційних ресурсів ІТС ЄІПК здійснюється безпосередньо з автоматизованих робочих місць користувачів.
7.2. Порядок та регламент здійснення інформаційного обміну між складовими ІТС ЄІПК, використання технологій доступу до інформації (баз даних), файлів інформаційного обміну, склад їх реквізитів визначаються розпорядником ІТС ЄІПК.
7.3. Абоненти (користувачі) забезпечують використання інформації, що обробляється в ІТС ЄІПК, тільки зі службовою метою відповідно до встановленого порядку. Така інформація не підлягає поширенню та передаванню іншим особам, крім випадків, передбачених законодавством.
7.4. Абоненти (користувачі) ІТС ЄІПК відповідають за достовірність інформації, що вводиться ними до відповідних баз даних ІТС ЄІПК, та зобов'язані дотримуватися законодавства про інформацію.
7.5. Контроль за дотриманням вимог щодо обробки інформації здійснює розпорядник ІТС ЄІПК.
7.6. Технічне обслуговування і супровід мережевого устаткування, апаратних та програмних засобів ІТС ЄІПК здійснюються фахівцями інформаційного напрямку.

8. Підготовка персоналу для експлуатації ІТС ЄІПК

8.1. Система навчання та підвищення кваліфікації користувачів ІТС ЄІПК створюється та функціонує на базі Київського міського центру перепідготовки та підвищення кваліфікації працівників органів державної влади, органів місцевого самоврядування, державних підприємств, установ та організацій і забезпечує підготовку персоналу для експлуатації ІТС ЄІПК.

9. Фінансування робіт із створення ІТС ЄІПК

9.1. Фінансування заходів із створення, забезпечення функціонування та розвитку ІТС ЄІПК здійснюється відповідно до Міської цільової програми з розвитку електронного урядування в місті Києві на відповідні роки, затвердженої рішенням Київської міської ради.

Заступник міського голови -
секретар Київради **Г. Герега**

© ТОВ "Інформаційно-аналітичний центр "ЛІГА". 2017
© ТОВ "ЛІГА ЗАКОН". 2017

Заступник міського голови –
секретар Київської міської ради

Березніков О.І.
Окопному О.Ю. – відп.
Слончаку В.В.

Прошу розглянути проект рішення від 15.12.2017 №08/231-3204/ПР в установленому порядку.

Пихтіній О.М.

Для контролю за проходженням та тиражування.

Чернишовій М.Ю.
Юнаковій С.М.

В.ПРОКОПІВ

"15" грудня 2017 року
№ 08/231 – 3204/ПР

08/231-3204/ПР
15.12.2017

УКРАЇНА

ВИКОНАВЧИЙ ОРГАН КИЇВСЬКОЇ МІСЬКОЇ РАДИ (КИЇВСЬКА МІСЬКА ДЕРЖАВНА АДМІНІСТРАЦІЯ)

вул. Хрещатик, 36, м. Київ, 01044, тел. (044) 202 71 29, (044) 202 75 58, факс 202 76 41, e-mail: kmda@kma.gov.ua
Контактний центр міста Києва (044) 15 51 Код ЄДРПОУ 00022527
E-mail для електронних звернень громадян: zvernen@kma.gov.ua

14.12.2017 № 009-352р

на № _____ від _____

Київська міська рада

СУПРОВІДНИЙ ЛИСТ

Відповідно до статей 26, 29 Регламенту Київської міської ради, затвердженого рішенням Київської міської ради від 07 липня 2016 року № 579/579, глави 3 розділу VIII Регламенту виконавчого органу Київської міської ради (Київської міської державної адміністрації), затвердженого розпорядженням виконавчого органу Київської міської ради (Київської міської державної адміністрації) від 08 жовтня 2013 року № 1810, за поданням виконавчого органу Київської міської ради (Київської міської державної адміністрації) направляю проект рішення Київської міської ради «Про внесення змін до рішення Київської міської ради від 25 грудня 2012 року № 689/8973 «Про затвердження Положення про інформаційно-телекомунікаційну систему «Єдиний інформаційний простір територіальної громади міста Києва».

У відповідності до пункту 3.4 глави 3 розділу VIII Регламенту виконавчого органу Київської міської ради (Київської міської державної адміністрації), затвердженого розпорядженням виконавчого органу Київської міської ради (Київської міської державної адміністрації) від 08 жовтня 2013 року № 1810, інформую, що відповідальним за представлення та супроводження проекту рішення на всіх стадіях розгляду є директор Департаменту інформаційно-комунікаційних технологій виконавчого органу Київської міської ради (Київської міської державної адміністрації) Назаров Юрій Леонідович (тел.: 202-76-13).

Додатки:
- проект рішення на 3 арк.;
- пояснювальна записка на 2 арк.;
- електронна версія зазначеного.

Виконуючий обов'язки
керівника апарату Л. Верес

Назаров
Івченко 202 74 57

5

N 5

08/231-3179/ПР
14.12.2017

КИЇВСЬКА МІСЬКА РАДА

V СЕСІЯ VIII СКЛИКАННЯ

РІШЕННЯ

_____№_____ проект

Про створення єдиної інформаційної системи з ведення обліку посвідчень членів громадських формувань з охорони громадського порядку і державного кордону, які діють на території міста Києва

Відповідно до законів України «Про місцеве самоврядування в Україні», «Про участь громадян в охороні громадського порядку і державного кордону», «Про інформацію», «Про захист інформації в інформаційно-телекомунікаційних системах», «Про доступ до публічної інформації», постанови Кабінету Міністрів України від 20 грудня 2000 року №1872 «Про затвердження Типового статуту громадського формування з охорони громадського порядку і державного кордону, описів зразків бланка посвідчення і нарукавної пов'язки члена такого формування», розпорядження Київського міського голови від 07 липня 2016 року №512 «Про деякі питання громадських формувань з охорони громадського порядку і державного кордону, що діють на території міста Києва», розпорядження виконавчого органу Київської міської ради (Київської міської державної адміністрації) від 15 вересня 2017 року №1148 «Про затвердження Антикорупційної програми виконавчого органу Київської міської ради (Київської міської державної адміністрації) на 2017 рік», з метою організації взаємодії та координації діяльності громадських формувань з охорони громадського порядку і державного кордону, які діють на території міста Києва, Київська міська рада

ВИРІШИЛА:

1. Створити єдину інформаційну систему з ведення обліку посвідчень членів громадських формувань з охорони громадського порядку і державного кордону, які діють на території міста Києва.

2. Затвердити Положення про інформаційну систему з ведення обліку посвідчень членів громадських формувань з охорони громадського порядку і державного кордону, що додається.

3. Виконавчому органу Київської міської ради (Київській міській державній адміністрації) протягом одного місяця з моменту набрання чинності цим рішенням:

3.1. Здійснити організаційно-правові заходи, пов'язані з реалізацією цього рішення;

3.2. Привести свої нормативно-правові акти у відповідність до цього рішення;

3.3. Щорічно передбачати в проектах бюджету потребу в коштах на реалізацію цього рішення.

4. Офіційно оприлюднити це рішення в газеті Київської міської ради «Хрещатик».

5. Контроль за виконанням цього рішення покласти на постійну комісію Київської міської ради з питань дотримання законності, правопорядку та запобігання корупції.

Київський міський голова В. Кличко

ПОДАННЯ:

Виконуючий обов'язки керівника апарату — Л. Верес

Начальник управління з питань взаємодії з правоохоронними органами по забезпеченню правопорядку та муніципальної безпеки — О. Куявський

Департамент інформаційно - комунікаційних технологій — Ю. Назаров

ПОГОДЖЕНО:

Перший заступник голови — Г. Пліс

07.12.17 Н. Поворозник

Департамент фінансів — В. Репік

Заступник керівника апарату – начальник юридичного управління — Л. Верес

08.12.17

Постійна комісія Київської міської ради з питань дотримання законності, правопорядку та запобігання корупції

Голова — О. Бондарчук

Секретар — А. Осадчук

Постійна комісія Київської міської ради з питань бюджету та соціально-економічного розвитку

Голова — А. Странніков

Секретар — Г. Ясинський

Постійна комісія Київської міської ради з питань транспорту, зв'язку та реклами

Голова — О. Окопний

Секретар — А. Задерейко

Начальник управління правового забезпечення діяльності Київської міської ради — В. Слончак

Додаток
до рішення Київської міської ради
від_____№_____

ПОЛОЖЕННЯ

про єдину інформаційну систему з ведення обліку посвідчень членів громадських формувань з охорони громадського порядку і державного кордону.

І. Загальні положення

1.1. Єдина інформаційна система з ведення обліку (із обмеженим доступом) посвідчень членів громадських формувань з охорони громадського порядку і державного кордону (далі - Система) – інформаційна система, що є власністю територіальної громади міста Києва, яка дозволяє вносити, зберігати, опрацьовувати інформацію щодо членів громадських формувань і вести облік виданих їм посвідчень.

1.2. Положення про Систему (далі - Положення) визначає мету, завдання, структуру, елементи та порядок внесення інформації.

1.3. Правовою основою функціонування Бази є закони України «Про участь громадян в охороні громадського порядку і державного кордону», «Про місцеве самоврядування в Україні», «Про місцеві державні адміністрації», «Про столицю України – місто-герой Київ», «Про інформацію», «Про доступ до публічної інформації», «Про захист інформації в інформаційно-телекомунікаційних системах», Постанови Кабінету Міністрів України «Про схвалення Стратегії розвитку інформаційного суспільства в Україні», «Про затвердження Типового статуту громадського формування з охорони громадського порядку і державного кордону, описів зразків бланка посвідчення і нарукавної пов'язки члена такого формування», рішення Київської міської ради, інші нормативно-правові акти.

1.4. У цьому Положенні терміни вживаються в значеннях, наведених у законах України «Про інформацію», «Про доступ до публічної інформації», «Про захист інформації в інформаційно-телекомунікаційних системах», «Про захист персональних даних», «Про телекомунікації».

1.5. Інші терміни вживаються у такому значенні:

1.5.1. Адміністратор безпеки Системи – Департамент інформаційно-комунікаційних технологій виконавчого органу Київської міської ради (Київської міської державної адміністрації), на який в установленому порядку покладені функції із забезпечення захисту інформації, що вноситься до Системи.

1.5.2. Адміністратор Системи – Департамент інформаційно-комунікаційних технологій виконавчого органу Київської міської ради (Київської міської державної адміністрації), на який в установленому порядку покладені функції із модернізації, технічної підтримки та забезпечення належного функціонування Системи.

1.5.3. Контент-адміністратор Системи – Управління з питань взаємодії з правоохоронними органами по забезпеченню правопорядку та муніципальної безпеки апарату виконавчого органу Київської міської ради (Київської міської державної адміністрації) забезпечує інформаційне наповнення Бази та її збереження.

1.5.4. Постачальники інформації – громадські формування з охорони громадського порядку і державного кордону, що діють на території міста Києва, у віданні яких знаходиться інформація, визначена в розділі 3 цього Положення.

II. Мета і завдання Системи

2.1. Система створюється з метою забезпечення належного обліку посвідчень членів формувань з охорони громадського порядку і державного кордону, які діють на території міста Києва (далі – Формування) та їх перевірки правоохоронними органами, висвітлення діяльності виконавчого органу Київської міської ради (Київської міської державної адміністрації) в частині координації діяльності цих формувань .

2.2. Відповідно до своєї мети Система виконує такі завдання:

- підвищення контролю за видачою посвідчень членам Формувань, обізнаності територіальної громади міста Києва щодо їх діяльності:
- здійснення оперативного контролю правоохоронними органами дійсності посвідчень;
- створення умов для громадського контролю за діяльністю Формувань;
- підвищення рівня взаємодії виконавчого органу Київської міської ради (Київської міської державної адміністрацій) з Формуваннями.

2.3. Інформація, якою наповнюється Система є конфіденційним джерелом інформації, що не висвітлюється в загальному доступі в мережі Інтернет. До неї належать особисті дані про членів громадських формувань.

2.4. Мовою ведення Системи є українська мова. Передбачено можливість подання деяких матеріалів іншими мовами згідно із законодавством України.

III. Структурні елементи інформації, якою наповнюється Система

3.1. Контент-адміністратор забезпечує наповнення актуальною інформацією Систему, що надається постачальниками інформації.

3.2. Інформація, якою заповнюється Система, повинна містити:

3.2.1. Інформацію щодо назв громадських формувань з охорони громадського порядку і державного кордону;

3.2.2. Інформацію про особисті дані членів формування (П.І.Б., дата народження, місце проживання (реєстрації);

3.2.3. Номер посвідчення, дату видачі та термін його дії;

3.2.4. Фотографії членів формувань на посвідченнях.

IV. Порядок наповнення інформацією

4.1. За зміст інформації, наданої для розміщення в Системі, персональна відповідальність покладається на уповноважених осіб Постачальників інформації.

4.2. Контент-адміністратор Системи відслідковує актуальність інформації, розміщеної в Системі.

4.3. Постачальники інформації зобов'язані протягом трьох днів з моменту видання нормативного акту про зарахування кандидата в члени Формування, надсилати інформацію про нього контент-адміністратору.

4.4. Постачальники інформації слідкують за коректністю та актуальністю наданої ними інформації, яка розміщується в Системі. У разі виявлення помилок, неточностей постачальники інформації зобов'язуються оперативно повідомити про це контент-адміністратора Системи.

4.5. Контент-адміністратор протягом трьох днів з часу надходження інформації від Постачальників інформації, вносить її до Системи і одночасно видає посвідчення членів громадських формувань з охорони громадського порядку і державного кордону.

Київський міський голова В. Кличко

ПОЯСНЮВАЛЬНА ЗАПИСКА

до проекту рішення Київської міської ради
«Про створення єдиної інформаційної системи з ведення обліку посвідчень членів громадських формувань з охорони громадського порядку і державного кордону, які діють на території міста Києва»

1. Обґрунтування необхідності прийняття рішення

На виконання вимог статті 19 Закону України «Про запобігання корупції» та розпорядження виконавчого органу Київської міської ради (Київської міської державної адміністрації) від 15.09.2017 року № 1148 «Про затвердження Антикорупційна програма виконавчого органу Київської міської ради (Київської міської державної адміністрації) на 2017 рік» розроблено проект рішення Київської міської ради «Про створення єдиної інформаційної бази обліку посвідчень членів громадських формувань з охорони громадського порядку і державного кордону, які діють на території міста Києва».

2. Мета і завдання прийняття рішення

Метою прийняття рішення є виконання вимог статті 19 Закону України «Про запобігання корупції» та п.28 додатку 2 Антикорупційної програми виконавчого органу Київської міської ради (Київської міської державної адміністрації), покращання взаємодії з правоохоронними органами в частині надання інформації стосовно членів громадських формувань з охорони громадського порядку і державного кордону, які діють на території міста Києва.

3. Загальна характеристика та основні положення проекту рішення

Проект рішення складається з п'яти пунктів та додатку:

1. Створити єдину інформаційну систему з ведення обліку посвідчень членів громадських формувань з охорони громадського порядку і державного кордону, які діють на території міста Києва.

2. Затвердити Положення про інформаційну систему з ведення обліку посвідчень членів громадських формувань з охорони громадського порядку і державного кордону, що додається.

3. Виконавчому органу Київської міської ради (Київській міській державній адміністрації) протягом одного місяця з моменту набрання чинності цим рішенням:

3.1. Здійснити організаційно-правові заходи, пов'язані з реалізацією цього рішення;

3.2. Привести свої нормативно-правові акти у відповідність до цього рішення;

3.3. Щорічно передбачати в проектах бюджету потребу в коштах на реалізацію цього рішення.

4. Офіційно оприлюднити це рішення в газеті Київської міської ради «Хрещатик».

5. Контроль за виконанням цього рішення покласти на постійну комісію Київської міської ради з питань дотримання законності, правопорядку та запобігання корупції.

4. Правові аспекти

У даній сфері суспільних відносин діють: закони України «Про місцеве самоврядування в України», «Про місцеві державні адміністрації», «Про столицю України – місто – герой Київ», «Про участь громадян в охороні громадського порядку і державного кордону», «Про інформацію», «Про захист інформації в інформаційно-телекомунікаційних системах», «Про захист персональних даних», «Про запобігання корупції», постанова Кабінету Міністрів України від 20.12.2000 №1872 «Про затвердження Типового статуту громадського формування з охорони громадського порядку і державного кордону», розпорядження виконавчого органу Київської міської ради (Київської міської державної адміністрації) від 07.07.2016 №512 «Про деякі питання громадських формувань з охорони громадського порядку і державного кордону, що діють на території міста Києва» та від 15.09.2017 року № 1148 «Про затвердження Антикорупційна програма виконавчого органу Київської міської ради (Київської міської державної адміністрації) на 2017 рік».

5. Фінансово – економічне обґрунтування

Реалізація рішення потребує додаткових матеріальних та інших витрат з бюджету міста Києва згідно бюджетного запиту Департаменту інформаційно - комунікаційних технологій.

6. Прогноз соціально-економічних та інших наслідків прийняття рішення

Прийняття рішення дасть змогу виконати вимоги статті 19 Закону України «Про запобігання корупції», п.28 додатку 2 Антикорупційної програми виконавчого органу Київської міської ради (Київської міської державної адміністрації), покращання взаємодії з правоохоронними органами в частині надання інформації стосовно членів громадських формувань з охорони громадського порядку і державного кордону, які діють на території міста Києва.

7. Суб'єкт подання

Апарат виконавчого органу Київської міської ради (Київської міської державної адміністрації).

Доповідачами проекту рішення:

- виконуючий обов'язки керівника апарату виконавчого органу Київської міської ради (Київської міської державної адміністрації) Верес Л.І.;
- начальник управління з питань взаємодії з правоохоронними органами по забезпеченню правопорядку та муніципальної безпеки апарату виконавчого органу Київської міської ради (Київської міської державної адміністрації) Куявський О.Ю.

Виконуючий обов'язки керівника апарату **Л. Верес**

Заступник міського голови – секретар Київської міської ради

Бондарчуку О.В.
Страннікову А.М.
Окопному О.Ю.
Слончаку В.В.

Прошу розглянути проект рішення від 14.12.2017 №08/231-3179/ПР в установленому порядку.

Пихтіній О.М.

Для контролю за проходженням та тиражування.

Юнаковій С.М.
Давтяну Д.О. – до відома

В.ПРОКОПІВ

"14" грудня 2017 року
№ 08/231 – 3179/ПР

08/231-3179/пр
14.12.2017

АПАРАТ

ВИКОНАВЧОГО ОРГАНУ КИЇВСЬКОЇ МІСЬКОЇ РАДИ
(КИЇВСЬКОЇ МІСЬКОЇ ДЕРЖАВНОЇ АДМІНІСТРАЦІЇ)

вул. Хрещатик, 36, м. Київ, 01044; приймальня (044) 202 77 76; 202 75 06; факс 202 76 41
E-mail: kmda@kma.gov.ua Код ЄДРПОУ 37853361
E-mail для електронних звернень громадян: zvernen@kma.gov.ua

13.12.2017 № 009-350р

на № _____ від _____

Київська міська рада

Відповідно до статті 26, 29 Регламенту Київської міської ради, затвердженого рішенням Київської міської ради від 07 липня 2016 року №579/579, глави 3 розділу VIII Регламенту виконавчого органу Київської міської ради (Київської міської державної адміністрації) від 08 жовтня 2013 року №1810 за поданням виконавчого органу Київської міської ради (Київської міської державної адміністрації) направляю проект рішення Київської міської ради «Про створення єдиної інформаційної системи з ведення обліку посвідчень членів громадських формувань з охорони громадського порядку і державного кордону, які діють на території міста Києва».

У відповідності до пункту3.4 глави 3 розділу VIII Регламенту виконавчого органу Київської міської ради (Київської міської державної адміністрації) від 08 жовтня 2013 року №1810 інформую, що відповідальним за представлення та супроводження проекту рішення на всіх стадіях розгляду є Куявський Олег Юрійович, начальник управління з питань взаємодії з правоохоронними органами по забезпеченню правопорядку та муніципальної безпеки апарату виконавчого органу Київської міської ради (Київської міської державної адміністрації) (тел. 202 74 16).

Додаток:
- проект рішення на 5 арк.;
- пояснювальна записка на 2 арк.;
- електронна версія зазначеного.

016947

З повагою

Виконуючий обов'язки керівника апарату Л. Верес

Куявський
Француз 202 75 78

№6

08/231-83/ПР
16.01.2018

КИЇВСЬКА МІСЬКА РАДА

VI СЕСІЯ VIII СКЛИКАННЯ

РІШЕННЯ

_____№_____

ПРОЕКТ

Про звернення Київської міської ради до Верховної Ради України щодо забезпечення комфорту перевезення пасажирів у громадському транспорті та посилення відповідальності приватних перевізників

Відповідно до Конституції України, Закону України «Про місцеве самоврядування в Україні», Київська міська рада

ВИРІШИЛА:

1. Направити звернення Київської міської ради до Верховної Ради України згідно з додатком.

2. Офіційно оприлюднити це рішення у газеті Київської міської ради "Хрещатик".

3. Контроль за виконанням цього рішення покласти на постійну комісію Київської міської ради з питань дотримання законності, правопорядку та запобігання корупції.

Київський міський голова В. Кличко

ПОДАННЯ:

Депутат Київської міської ради О. Петровець

ПОГОДЖЕНО:

Постійна комісія з питань
дотримання законності, правопорядку
та запобігання корупції

Голова О. Бондарчук
Секретар А. Осадчук

Постійна комісія Київської
міської ради з питань транспорту,
зв'язку та реклами

Голова О. Окопний
Секретар А. Задерейко

Начальник управління правового
забезпечення діяльності
Київської міської ради В. Слончак

Додаток
до рішення Київської міської ради
_____ № _____

Звернення
Київської міської ради до Верховної Ради України щодо забезпечення комфорту перевезення пасажирів у громадському транспорті та посилення відповідальності приватних перевізників

Більшість киян постійно користується громадським транспортом. Проте сьогодні стан одиниць рухомого складу такого транспорту залишається незадовільним. Виправити ситуацію влада не завжди спроможна, адже не лише комунальні підприємства займаються перевезенням пасажирів. Близько половини пасажиропотоку в громадському транспорті столиці обслуговують приватні перевізники.

Органи влади та органи місцевого самоврядування забезпечують перевезення громадян шляхом укладення договорів із приватними перевізниками. В таких договорах встановлюються важливі вимоги до перевезень, зокрема, які саме транспортні засоби та на яких умовах перевозитимуть пасажирів.

Незважаючи на це, в засобах масової інформації та соціальних мережах все частіше зустрічаються скарги людей, пов'язані з невідповідним технічним станом громадського транспорту приватних перевізників. Зокрема, найчастіше люди скаржаться на те, що їм складно попередити водія про необхідну зупинку, тому що відсутні кнопки вимоги зупинки, а з голосу в переповненому автобусі це практично не чутно, як наслідок, громадяни проїжджають свої зупинки й за власний кошт та час повертаються в потрібне місце. Також пасажири скаржаться на щілини в дверях автобусів, холод взимку та спеку влітку в салоні, на корозію кузову та інше.

В переважній більшості рухомого складу приватних перевізників відсутні справні прилади обігріву, кондиціонування. Так, взимку належний обігрів повітря в салонах автобусів є рідкістю. Це призводить до дискомфорту та відповідно, до захворювань пасажирів. Влітку ж відсутність кондиціювання не лише погіршує комфорт перевезення, а й призводить до утруднення дихання пасажирів. Багато хворих на серцево-судинні хвороби через це уникають поїздок в автобусах. Дивлячись на кількість таких громадян, можна зробити висновок, що це значний відсоток пасажирів, особливо пенсіонери – люди, в яких зазвичай немає можливості обрати інший вид транспорту, крім громадського. Таким чином, соціально вразливі верстви населення позбавлені можливості пересуватися громадським транспортом в силу відсутності належного кондиціювання повітря в ньому.

Приватні перевізники повністю ігнорують такі скарги пасажирів та часто порушують закріплені в договорах вимоги щодо якості та комфорту перевезення

громадян. В зв'язку з цим такі вимоги до комфорту перевезення необхідно закріпити на законодавчому рівні, що сприятиме неухильному їх дотриманню.

Поряд з договорами на перевезення пасажирів приватним громадським транспортом вимоги до перевізників закріплені в чинних нормативно-правових актах. Однак, законодавством передбачена відповідальність за невиконання лише деяких вимог до перевізників. Дані санкції реалізують посадові особи Національної поліції України та центрального органу виконавчої влади, що забезпечує реалізацію державної політики з питань безпеки в наземному транспорті (далі – Укртрансбезпека). Проте поліцейські можуть зупиняти транспортні засоби лише в разі наявності візуальних ознак несправності транспортного засобу. Звичайно дотримання вимог щодо комфорту пасажирів візуально без потрапляння в транспортний засіб не можуть бути виявлені. Накладення штрафу посадовими особами Укртрансбезпеки також виявляється неефективним тому, що відповідно до діючого законодавства передбачено лише планові перевірки.

Таки чином, вимоги до перевізників, що передбачені в законодавстві, зазвичай не виконуються через відсутність дієвого механізму реалізації відповідальності за порушення. Єдиною ж дієвою санкцією за невиконання пунктів договору є, власне, розірвання договору, що фактично не реалізуються на практиці.

Отже, автобуси їздять у неналежному стані через неналежний контроль, а перевізники порушують вимоги закону та умови договорів через недосконалу процедуру притягнення їх до відповідальності. І це при тому, що перевізники систематично збільшують вартість проїзду на обслуговуваних ними маршрутах.

На підставі вище викладеного, необхідним є внести зміни до чинного законодавства щодо посилення відповідальності перевізників за порушення умов договорів, обов'язків, вимог, встановлених законодавством. Окрім цього, нагальним є закріплення на законодавчому рівні обов'язку для перевізників встановлювати в автобусах справні: кнопки вимоги зупинки біля кожного виходу, справний прилад обігріву та кондиціювання.

Разом з тим, щоб пасажири могли чітко встановити температуру в салонах автобусів та, відповідно, виявляти справність приладів обігріву, кондиціювання необхідно також законодавчо передбачити наявність термометрів в салонах автобусів, що забезпечить можливість кожному пасажиру поскаржитися, якщо вимоги щодо належної температури повітря салону будуть порушені перевізником.

Зважаючи на практику виконання норм законодавства, законодавцю доцільно передбачити відповідальність у вигляді штрафу за невиконання перевізниками вищевказаних вимог.

Окрім того, необхідно передбачити зміни в законодавстві щодо притягнення до відповідальності перевізників адміністративними комісіями при виконавчих органах міських, сільських, селищних рад. Вони будуть зацікавлені в реалізації закону, адже прибуток від штрафів буде спрямуватися в місцевий бюджет. Таким чином, це дозволить збільшити місцеві бюджети та посилити реформу децентралізації. Органи місцевого самоврядування зможуть самостійно

вирішувати місцеві проблеми щодо належного комфорту пасажирських перевезень та притягати до відповідальності винних, в разі їх неякісного виконання. Крім того, такі зміни до законодавства усунуть вищевказані бюрократичні проблеми, що раніше практично не дозволяли виконувати закон.

Водночас необхідним є внесення змін до законодавства щодо надання повноважень складання протоколів про адміністративні правопорушення щодо перевезень, посадовим особам, уповноваженим на те виконавчими комітетами сільських, селищних, міських рад. Таким чином, кожна громада самостійно визначатиме осіб, які будуть здатні ефективно та швидко виявляти правопорушення та віддавати матеріали до адміністративних комісій. В свою чергу, адміністративні комісії, як незалежний та колегіальний орган, який має представників із різних політичних сил, позбавлений корупційних впливів, зможе чесно й відповідально ставитись до накладення адміністративних стягнень. Таким чином, виконання запропонованих змін законодавства буде реалізоване належним чином.

Отже, внесення запропонованих змін до законодавства сприятиме належному виконанню приватними перевізниками умов договорів щодо перевезення, укладених з органами місцевого самоврядування, важливих вимог законодавства для комфорту та якості перевезень пасажирів. Реалізація даної ініціативи сприятиме підвищенню безпеки та комфорту громадян під час користування послугами пасажирських перевезень у громадському транспорті.

Згідно з частиною першою статті 93 Конституції України право законодавчої ініціативи у Верховній Раді України належить Президентові України, народним депутатам України та Кабінету Міністрів України.

Враховуючи вищенаведене, Київська міська рада звертається до Верховної Ради України з проханням внесення змін до чинного законодавства України щодо забезпечення комфорту перевезення пасажирів у громадському транспорті та посилення відповідальності приватних перевізників.

Київський міський голова В. Кличко

ПОЯСНЮВАЛЬНА ЗАПИСКА

до проекту рішення Київської міської ради «Про звернення Київської міської ради до Верховної Ради України щодо забезпечення комфорту перевезення пасажирів у громадському транспорті та посилення відповідальності приватних перевізників»

1. Обґрунтування прийняття рішення

Більшість киян постійно користується громадським транспортом. Проте сьогодні стан одиниць рухомого складу такого транспорту залишається незадовільним. Виправити ситуацію влада не завжди спроможна, адже не лише комунальні підприємства займаються перевезенням пасажирів. Близько половини пасажиропотоку в громадському транспорті столиці обслуговують приватні перевізники.

Органи влади та органи місцевого самоврядування забезпечують перевезення громадян шляхом укладення договорів із приватними перевізниками. В таких договорах встановлюються важливі вимоги до перевезень, зокрема, які саме транспортні засоби та на яких умовах перевозитимуть пасажирів.

Незважаючи на це, в засобах масової інформації та соціальних мережах все частіше зустрічаються скарги людей, пов'язані з невідповідним технічним станом громадського транспорту приватних перевізників. Зокрема, найчастіше люди скаржаться на те, що їм складно попередити водія про необхідну зупинку, тому що відсутні кнопки вимоги зупинки, а з голосу в переповненому автобусі це практично не чутно, як наслідок, громадяни проїжджають свої зупинки й за власний кошт та час повертаються в потрібне місце. Також пасажири скаржаться на щілини в дверях автобусів, холод взимку та спеку влітку в салоні, на корозію кузову та інше.

В переважній більшості рухомого складу приватних перевізників відсутні справні прилади обігріву, кондиціонування. Так, взимку належний обігрів повітря в салонах автобусів є рідкістю. Це призводить до дискомфорту та відповідно, до захворювань пасажирів. Влітку ж відсутність кондиціювання не лише погіршує комфорт перевезення, а й призводить до утруднення дихання пасажирів. Багато хворих на серцево-судинні хвороби через це уникають поїздок в автобусах. Дивлячись на кількість таких громадян, можна зробити висновок, що це значний відсоток пасажирів, особливо пенсіонери – люди, в яких зазвичай немає можливості обрати інший вид транспорту, крім громадського. Таким чином, соціально вразливі верстви населення позбавлені можливості пересуватися громадським транспортом в силу відсутності належного кондиціювання повітря в ньому.

Приватні перевізники повністю ігнорують такі скарги пасажирів та часто порушують закріплені в договорах вимоги щодо якості та комфорту перевезення громадян. В зв'язку з цим такі вимоги до комфорту перевезення необхідно закріпити на законодавчому рівні, що сприятиме неухильному їх дотриманню.

Поряд з договорами на перевезення пасажирів приватним громадським транспортом вимоги до перевізників закріплені в чинних нормативно-правових актах. Однак, законодавством передбачена відповідальність за невиконання лише деяких вимог до перевізників. Дані санкції реалізують посадові особи Національної

поліції України та центрального органу виконавчої влади, що забезпечує реалізацію державної політики з питань безпеки в наземному транспорті (далі – Укртрансбезпека). Проте поліцейські можуть зупиняти транспортні засоби лише в разі наявності візуальних ознак несправності транспортного засобу. Звичайно дотримання вимог щодо комфорту пасажирів візуально без потрапляння в транспортний засіб не можуть бути виявлені. Накладення штрафу посадовими особами Укртрансбезпеки також виявляється неефективним тому, що відповідно до діючого законодавства передбачено лише планові перевірки.

Таким чином, вимоги до перевізників, що передбачені в законодавстві, зазвичай не виконуються через відсутність дієвого механізму реалізації відповідальності за порушення. Єдиною ж дієвою санкцією за невиконання пунктів договору є, власне, розірвання договору, що фактично не реалізуються на практиці.

Отже, автобуси їздять у неналежному стані через неналежний контроль, а перевізники порушують вимоги закону та умови договорів через недосконалу процедуру притягнення їх до відповідальності. І це при тому, що перевізники систематично збільшують вартість проїзду на обслуговуваних ними маршрутах.

На підставі вище викладеного, необхідним є внести зміни до чинного законодавства щодо посилення відповідальності перевізників за порушення умов договорів, обов'язків, вимог, встановлених законодавством. Окрім цього, нагальним є закріплення на законодавчому рівні обов'язку для перевізників встановлювати в автобусах справні: кнопки вимоги зупинки біля кожного виходу, справний прилад обігріву та кондиціювання.

Разом з тим, щоб пасажири могли чітко встановити температуру в салонах автобусів та, відповідно, виявляти справність приладів обігріву, кондиціювання необхідно також законодавчо передбачити наявність термометрів в салонах автобусів, що забезпечить можливість кожному пасажиру поскаржитися, якщо вимоги щодо належної температури повітря салону будуть порушені перевізником.

Зважаючи на практику виконання норм законодавства, законодавцю доцільно передбачити відповідальність у вигляді штрафу за невиконання перевізниками вищевказаних вимог.

Окрім того, необхідно передбачити зміни в законодавстві щодо притягнення до відповідальності перевізників адміністративними комісіями при виконавчих органах міських, сільських, селищних рад. Вони будуть зацікавлені в реалізації закону, адже прибуток від штрафів буде спрямуватися в місцевий бюджет. Таким чином, це дозволить збільшити місцеві бюджети та посилити реформу децентралізації. Органи місцевого самоврядування зможуть самостійно вирішувати місцеві проблеми щодо належного комфорту пасажирських перевезень та притягати до відповідальності винних, в разі їх неякісного виконання. Крім того, такі зміни до законодавства усунуть вищевказані бюрократичні проблеми, що раніше практично не дозволяли виконувати закон.

Водночас необхідним є внесення змін до законодавства щодо надання повноважень складання протоколів про адміністративні правопорушення щодо перевезень, посадовим особам, уповноваженим на те виконавчими комітетами сільських, селищних, міських рад. Таким чином, кожна громада самостійно визначатиме осіб, які будуть здатні ефективно та швидко виявляти правопорушення та віддавати матеріали до адміністративних комісій. В свою чергу, адміністративні комісії, як незалежний та колегіальний орган, який має

представників із різних політичних сил, позбавлений корупційних впливів, зможе чесно й відповідально ставитись до накладення адміністративних стягнень. Таким чином, виконання запропонованих змін законодавства буде реалізоване належним чином.

2. Мета і завдання прийняття рішення

Метою і завданням даного проекту рішення є ініціювання внесення змін до діючого законодавства України з метою належного виконання вимог законодавства та умов договорів щодо забезпечення комфорту та безпеки перевезень пасажирів у громадському транспорті, а саме: закріплення в Кодексі про адміністративні правопорушення окремих статей, які б передбачали відповідальність перевізників за порушення обов'язків, вимог, встановлених законодавством або умовами договору, укладеного з органами виконавчої влади та органами місцевого самоврядування про організацію перевезень пасажирів на автобусному маршруті загального користування.

3. Загальна характеристика і основні положення рішення

Проект рішення передбачає направити звернення Київської міської ради до Верховної Ради України щодо забезпечення комфорту перевезення пасажирів у громадському транспорті та посилення відповідальності приватних перевізників, пропонується зобов'язати перевізників встановлювати в кожному салоні автобусу: справні кнопки вимоги зупинки біля кожного виходу, термометр, справний механізм обігріву та кондиціювання. Також пропонується посилити відповідальність для перевізників за порушення умов договорів, обов'язків та вимог, встановлених законодавством.

4. Стан нормативно-правової бази у даній сфері правового регулювання

Дане питання регулюється нормами Конституції України, Закону України «Про місцеве самоврядування в Україні», Кодексом України про адміністративні правопорушення, Законом України «Про автомобільний транспорт», Законом України «Про дорожній рух», Постановою Кабінету Міністрів України № 176 від 18.02.1997 року про затвердження Правил надання послуг пасажирського автомобільного транспорту.

5. Фінансово-економічне обґрунтування

Реалізація даного рішення не потребує додаткових видатків з місцевого бюджету.

6. Прогноз соціально-економічних та інших наслідків прийняття рішення

Прийняття та реалізація проекту рішення щодо внесення запропонованих змін до законодавства сприятиме належному виконанню приватними перевізниками умов договорів щодо перевезення, укладених з органами місцевого самоврядування, та важливих вимог законодавства для комфорту та якості перевезень пасажирів. Реалізація даної ініціативи сприятиме підвищенню безпеки та комфорту громадян під час користування послугами пасажирських перевезень у громадському транспорті.

Доповідач на пленарному засіданні: депутат Київської міської ради Петровець О.Ф.

Депутат Київської міської ради О.Ф. Петровець

Київський міський голова

Бондарчуку О.В.
Окопному О.Ю.
Слончаку В.В.

Прошу розглянути проект рішення від 16.01.2018 № 08/231-83/ПР в установленому порядку.

Пихтіній О.М.

Для контролю за проходженням та тиражування.

Лазор Л.В.
Юнаковій С.М.
Поворознику М.Ю. – до відома
Давтяну Д.О. – до відома

В. КЛИЧКО

"16" січня 2018 року
№ 08/231 – 83/ПР

08/231-83/ПР
16.01.2018

ДЕПУТАТ

КИЇВСЬКОЇ МІСЬКОЇ РАДИ VIII СКЛИКАННЯ

"16" січня 2018 р. № 08/279/079-68/18

Заступнику міського голови –
секретарю Київради
Прокопіву В.В.

Шановний Володимире Володимировичу!

Відповідно до Регламенту Київської міської ради, затвердженого рішенням Київської міської ради від 07.07.2016 № 579/579, направляю Вам на розгляд проект рішення Київської міської ради «Про звернення Київської міської ради до Верховної Ради України щодо забезпечення комфорту перевезення пасажирів у громадському транспорті та посилення відповідальності приватних перевізників».

Додатки:

1. Проект рішення.
2. Пояснювальна записка.

З повагою
депутат Київської міської ради О. ПЕТРОВЕЦЬ

Вик. С. Демиденко
(098) 801-20-86

N 7

УКРАЇНА

ВИКОНАВЧИЙ ОРГАН КИЇВСЬКОЇ МІСЬКОЇ РАДИ
(КИЇВСЬКА МІСЬКА ДЕРЖАВНА АДМІНІСТРАЦІЯ)

вул. Хрещатик, 36, м. Київ, 01044, тел. (044) 202 71 29, (044) 202 75 58, факс 202 76 41, e-mail: kmda@kma.gov.ua
Контактний центр міста Києва (044) 15 51 Код ЄДРПОУ 00022527
E-mail для електронних звернень громадян: zvernen@kma.gov.ua

08.09 17 № 007-742

на № _____ від _____

Київська міська рада

Постійна комісія Київської міської ради з питань транспорту, зв'язку та реклами

Відповідно до пункту 6.3 Розділу VI Положення про порядок подання та розгляду електронних петицій, затвердженого рішенням Київської міської ради від 09.02.2017 № 817/1821 та на виконання доручення Київського міського голови Кличка В.В. від 07.12.2017 № 08/КО-11964 щодо опрацювання підтриманої електронної петиції від 24.11.2015 № 937 «Прибрати всю зовнішню рекламу в центральній та історичній частині міста» надаємо розроблений план заходів, спрямований на реалізацію питань порушених у вказаній вище петиції.

Додаток: на 2 арк. в 1 прим.

З повагою

Заступник голови О. Резніков

149403

Тимощук 481 47 21

ЗАТВЕРДЖЕНО
Київським міським головою

_____ В.В. Кличко
«___» _____ 2017 року

План заходів
По реалізації е-петиції «Прибрати всю зовнішню рекламу в центральній та історичній частині міста», автор О. Ю.Кравченко

Вимога з петиції	Назва заходу	Відповідальний структурний підрозділ	Строк реалізації	Очікуванні результати
Прибрати всю зовнішню рекламу в центральній та історичній частині міста	Розміщення об'єктів зовнішньої реклами в м. Києві регулюється Законом України «Про рекламу», Типовими правилами розміщення зовнішньої реклами, затвердженими постановою Кабінету Міністрів України від 29.12.2003 №2067, Порядком розміщення реклами в м. Києві, затвердженого рішенням Київської міської ради 22.09.2011 № 37/6253, Концепцією розвитку зовнішньої реклами в місті Києві, затвердженою рішенням Київської міської ради від 26.01.2012 № 20/7357. Прибрати всю зовнішню рекламу в центральній та історичній частині міста можливо за умови розширення меж «0» форматної зони шляхом внесення змін до Зонування розміщення зовнішньої реклами в місті Києві затвердженого рішенням	Департамент містобудування та архітектури	За результатами прийняття КМР Другий-третій квартал 2017	Розширення меж форматної зони 0 (нульової), яка має бути вільна від зовнішньої реклами, окрім спеціальних рекламних конструкцій на фасаді будинку (будівлі), споруди площею не більше 3 кв.м., спеціальних рекламних конструкцій, що розміщуються під кутом 90^0 до фасаду будинку (будівлі), споруди площею не більше 1 кв.м., художньо-просторових композицій (зелені насадження, фіто композиція тощо), які використовуються як рекламний засіб та афішних (інформаційних) тумб. Форматна зона 0 (нульова) буде включати межі охоронної зони архітектурно-історичного заповідника - об'єкта Всесвітньої Спадщини UNESCO Києво-Печерська лавра та територію навколо об'єкта Всесвітньої Спадщини UNESCO «Софія Київська». Суб'єкти господарювання будуть

	Київської міської ради від 26.01.2012 №20/7357. На виконання протоколу № 5 від 04.02.2016 засідання постійної комісії Київської міської ради з питань транспорту, зв'язку та реклами наказом №167 від 25.05.2016 Департаментом містобудування та архітектури створено робочу групу з питань напрацювання змін до Концепції розвитку зовнішньої реклами. Станом на сьогодні зазначена робоча група свою роботу завершила. Питання про внесення змін до рішення Київської міської ради від 26.01.2012 № 20/7357 «Про затвердження Концепції розвитку зовнішньої реклами в м. Києві» внесено до порядку денного пленарного засідання IV сесії Київської міської ради VIII скликання 20.04.2017.			поступово виконувати вимоги регуляторного акту, що призведе до зменшення кількості рекламних засобів в центральній та історичній частині міста.

Заступник міського голови **О. Резніков**

Гончарова 481 47 21

№8

УКРАЇНА

ВИКОНАВЧИЙ ОРГАН КИЇВСЬКОЇ МІСЬКОЇ РАДИ
(КИЇВСЬКА МІСЬКА ДЕРЖАВНА АДМІНІСТРАЦІЯ)

вул. Хрещатик, 36, м. Київ, 01044, тел. (044) 202 71 29, (044) 202 75 58, факс 202 76 41, e-mail: kmda@kma.gov.ua
Контактний центр міста Києва (044) 15 51 Код ЄДРПОУ 00022527
E-mail для електронних звернень громадян: zvernen@kma.gov.ua

08.09.17 № 007-743

на № _____ від _____

Київська міська рада

Постійна комісія Київської міської ради з питань транспорту, зв'язку та реклами

Відповідно до пункту 6.3 Розділу VI Положення про порядок подання та розгляду електронних петицій, затвердженого рішенням Київської міської ради від 09.02.2017 № 817/1821 та на виконання доручення Київського міського голови Кличка В.В. від 20.01.2016 № 08/КО-492 (п) щодо опрацювання підтриманої електронної петиції від 07.11.2015 № 441 «Зменшити кількість зовнішньої реклами на 50%» надаємо розроблений план заходів, спрямований на реалізацію питань порушених у вказаній вище петиції.

Додаток: на 2 арк. в 1 прим.

З повагою

Заступник голови О. Резніков

152002

Тимощук 481 47 21

ЗАТВЕРДЖЕНО
Київським міським головою

_____ В.В. Кличко
«___» _____ 2017 року

План заходів
По реалізації е-петиції «Зменшити кількість зовнішньої реклами на 50%»,
автор А. І. Косецький

Вимога з петиції	Назва заходу	Відповідальний структурний підрозділ	Строк реалізації	Очікуванні результати
Зменшити кількість зовнішньої реклами на 50%	Розміщення об'єктів зовнішньої реклами в м. Києві регулюється Законом України «Про рекламу», Типовими правилами розміщення зовнішньої реклами, затвердженими постановою Кабінету Міністрів України від 29.12.2003 №2067, Порядком розміщення реклами в м. Києві, затвердженого рішенням Київської міської ради 22.09.2011 № 37/6253, Концепцією розвитку зовнішньої реклами в місті Києві, затвердженою рішенням Київської міської ради від 26.01.2012 № 20/7357. Зменшити кількість зовнішньої реклами на 50% можливо за умови перегляду типів та видів рекламних засобів, а також меж форматних зон, вимог до розміщення рекламних засобів шляхом внесення змін до Концепції	Департамент містобудування та архітектури	За результатами прийняття КМР Другий-третій квартал 2017	Встановлення обмеження щодо формату рекламних засобів від меншого (форматна зона 0 (нульова) до більшого (форматна зона 4), зміна підходу до визначення відстані розміщення рекламних засобів по відношенню один до одного, впровадження механізм затвердження схеми розміщення рекламних засобів на території міста та визначення експлуатаційних вимоги до їх розміщення, обмеження максимально-дозволених розмірів рекламних засобів (надвеликий формат понад 36,1 кв. м до 75 кв. м). Суб'єкти господарювання будуть змушені поступово виконувати вимоги регуляторного акту, що призведе до зменшення кількості рекламних засобів.

	розвитку зовнішньої реклами в місті Києві, затвердженою рішенням Київської міської ради від 26.01.2012 № 20/7357. На виконання протоколу № 5 від 04.02.2016 засідання постійної комісії Київської міської ради з питань транспорту, зв'язку та реклами наказом №167 від 25.05.2016 Департаментом містобудування та архітектури створено робочу групу з питань напрацювання змін до Концепції розвитку зовнішньої реклами. Станом на сьогодні зазначена робоча група свою роботу завершила. Питання про внесення змін до рішення Київської міської ради від 26.01.2012 № 20/7357 «Про затвердження Концепції розвитку зовнішньої реклами в м. Києві» внесено до порядку денного пленарного засідання IV сесії Київської міської ради VIII скликання 20.04.2017.			

Заступник міського голови **О. Резніков**

Гончарова 481 47 21

№ 9

08/231-84/ПР
16.01.2018

КИЇВСЬКА МІСЬКА РАДА

V/СЕСІЯ VIII СКЛИКАННЯ

РІШЕННЯ

_____№_____ ПРОЕКТ

Про присвоєння комунальному
підприємству Міжнародний аеропорт
«Київ» (Жуляни) імені Ігоря Сікорського

Відповідно до законів України «Про місцеве самоврядування в Україні», «Про присвоєння юридичним особам та об'єктам права власності імен (псевдонімів) фізичних осіб, ювілейних та святкових дат, назв і дат історичних подій» та Порядку найменування об'єктів міського підпорядкування, присвоєння юридичним особам та об'єктам міського підпорядкування імен (псевдонімів) фізичних осіб, ювілейних та святкових дат, назв і дат історичних подій у місті Києві, затвердженого рішенням Київської міської ради від 13.11.2013 року № 432/9920, враховуючи протокол засідання Комісії з питань найменувань від 03 жовтня 2016 року № 9, Київська міська рада

ВИРІШИЛА:

1. Присвоїти комунальному підприємству Міжнародний аеропорт «Київ» (Жуляни) ім'я відомого конструктора українського походження Ігоря Сікорського.

2. Виконавчому органу Київської міської ради (Київській міській державній адміністрації) провести організаційно-правові заходи щодо виконання пункту 1 цього рішення.

3. Контроль за виконанням цього рішення покласти на постійну комісію Київської міської ради з питань культури та туризму, постійну комісію Київської міської ради з питань місцевого самоврядування, регіональних та міжнародних зв'язків, постійну комісію Київської міської ради з питань транспорту, зв'язку та реклами.

Київський міський голова В. Кличко

ПОДАННЯ:

Київський міський голова — В. Кличко

ПОГОДЖЕНО:

Заступник голови Київської міської держаної адміністрації — О. Резніков

Заступник голови Київської міської державної адміністрації — Д. Давтян

Директор Департаменту суспільних комунікацій виконавчого органу Київської міської ради (Київської міської держаної адміністрації) — М. Хонда

Директор Департаменту транспортної інфраструктури виконавчого органу Київської міської ради (Київської міської держаної адміністрації) — С. Симонов

Генеральний директор комунального підприємства Міжнародний аеропорт «Київ» (Жуляни) — О. Нестеренко

Постійна комісія Київської міської ради з питань місцевого самоврядування, регіональних та міжнародних зв'язків:

голова постійної комісії — О. Березніков

секретар постійної комісії — Т. Криворучко

Постійна комісія Київської міської ради з питань культури, туризму та інформаційної політики:

голова постійної комісії — В. Муха

секретар постійної комісії — О. Поживанов

Постійна комісія Київської міської ради з питань транспорту, зв'язку та реклами

голова постійної комісії — О. Окопний

секретар постійної комісії — А. Задерейко

Начальник управління правового забезпечення діяльності Київської міської ради — В. Слончак

ПОЯСНЮВАЛЬНА ЗАПИСКА

до проекту рішення Київської міської ради «Про присвоєння комунальному підприємству Міжнародний аеропорт «Київ» (Жуляни) імені Ігоря Сікорського»

1. Обґрунтування необхідності прийняття рішення:

Проект рішення підготовлено відповідно до законів України «Про місцеве самоврядування в Україні», «Про присвоєння юридичним особам та об'єктам права власності імен (псевдонімів) фізичних осіб, ювілейних та святкових дат, назв і дат історичних подій» та Порядку найменування об'єктів міського підпорядкування, присвоєння юридичним особам та об'єктам міського підпорядкування імен (псевдонімів) фізичних осіб, ювілейних та святкових дат, назв і дат історичних подій у місті Києві, затвердженого рішенням Київської міської ради від 13.11.2013 року № 432/9920, з урахуванням протоколу засідання Комісії з питань найменувань від 03 жовтня 2016 року № 9.

2.Мета прийняття рішення

Мета прийняття рішення – вшанування пам'яті видатного авіаконструктора українського походження Ігоря Сікорського шляхом присвоєння комунальному підприємству Міжнародний аеропорт «Київ» (Жуляни) його імені.

3. Загальна характеристика та основні положення проекту рішення

Департаментом суспільних комунікацій виконавчого органу Київської міської ради (Київської міської державної адміністрації) підготовлено проект рішення Київської міської ради «Про присвоєння комунальному підприємству Міжнародний аеропорт «Київ» (Жуляни) імені Ігоря Сікорського». Проект рішення містить відомості щодо присвоєння назви комунальному підприємству Міжнародний аеропорт «Київ» (Жуляни).

4. Стан нормативно-правової бази в даній сфері правового регулювання

Закон України «Про місцеве самоврядування в Україні»;

Закон України «Про присвоєння юридичним особам та об'єктам права власності імен (псевдонімів) фізичних осіб, ювілейних та святкових дат, назв і дат історичних подій»;

постанова Кабінету Міністрів України від 24 жовтня 2012 року № 989 «Про затвердження Порядку проведення громадського обговорення під час розгляду питань про присвоєння юридичним особам та об'єктам права власності, які за ними закріплені, об'єктам права власності, які належать

фізичним особам, імен (псевдонімів) фізичних осіб, ювілейних та святкових дат, назв і дат історичних подій»;

рішення Київської міської ради від 13 листопада 2013 року № 432/9920 «Про затвердження Порядку найменування об'єктів міського підпорядкування, присвоєння юридичним особам та об'єктам міського підпорядкування імен (псевдонімів) фізичних осіб, ювілейних та святкових дат, назв і дат історичних подій у місті Києві»;

розпорядження Київського міського голови від 19 серпня 2014 року № 175 «Про затвердження Порядку проведення у місті Києві громадського обговорення під час розгляду питань про присвоєння юридичним особам та об'єктам права власності імен (псевдонімів) фізичних осіб, ювілейних та святкових дат, назв і дат історичних подій».

5. Фінансово-економічне обґрунтування

Не потребує додаткового фінансування.

6. Прогноз соціально-економічних та інших наслідків прийняття рішення

Прийняття рішення сприятиме вшануванню пам'яті видатного авіаконструктора українського походження Ігоря Сікорського, а також демократизації українського суспільства та його просування на шляху до засадничих європейських цінностей.

На пленарному засіданні проект доповідатиме заступник голови Київської міської держаної адміністрації Резніков О. Ю.

Заступник голови Київської
міської державної адміністрації О. Резніков

ВИТЯГ ІЗ ПРОТОКОЛУ № 2
зборів трудового колективу комунального підприємства
Міжнародний аеропорт «Київ (Жуляни)

м. Київ «12» вересня 2016 року

ПРИСУТНІ НА ЗБОРАХ :

- від трудового колективу - 147 осіб;
- від Солом'янської районної в м. Києві державної адміністрації:
  Сольська А.П.- в.о. начальника відділу з питань внутрішньої політики та зв'язків з громадськістю
  Степанова В.П.- головний спеціаліст відділу з питань внутрішньої політики та зв'язків з громадськістю

СЛУХАЛИ:

Сольську А.П.- в.о. начальника відділу з питань внутрішньої політики та зв'язків з громадськістю , про результати проведення громадського обговорення на офіційному сайті Солом'янської районної в м. Києві державної адміністрації щодо присвоєння комунальному підприємству « Міжнародний аеропорт «Київ» (Жуляни)» імені видатного авіаконструктора Ігоря Сікорського та перейменування підприємства на Комунальне підприємство «Міжнародний аеропорт «Київ» імені Ігоря Сікорського».

Сольська А.П. повідомила, що обговорення тривало протягом двох місяців і , станом на 12 вересня 2016 року, ніяких пропозицій та зауважень не надходило.

УХВАЛИЛИ:

Залишити пропозицію трудового колективу щодо присвоєння Комунальному підприємству «Міжнародний аеропорт «Київ» (Жуляни) імені Ігоря Сікорського, без змін.

Головуючий на зборах О.М. Нестеренко

Секретар В.В. Фалілеєва

ПРОТОКОЛ № 9
засідання комісії з питань найменувань

Дата проведення: 03 жовтня 2016 року
Місце проведення: вулиця Хрещатик, 36, к. 514

Присутні: Резніков О.Ю., Шибанов Я.М., Бенюк Б.М., Березницька Л.І., Білокінь С.І., Бондар Г.В., Бохняк В.Я., Вербич С.О., Мельник І.В., Подобєд П.К., Терес Н.В., Тимченко О.В., Хонда М.П.

Відсутні: Бондаренко В.В., Старостенко Г.В., Кальницький М.Б., Кармазіна М.С., Криворучко Т.Г., Люта Т.Ю.

Запрошені: Крохун Н. І., Лапушкін О., Мартиненко-Кушлянський Т.О.

Порядок денний:
I. Про хід громадського обговорення перейменування вулиць міста Києва
II. Про перейменування вулиць міста Києва
III. Про найменування нових вулиць
IV. Про присвоєння імен об'єктам міського підпорядкування
V. Різне

I. Про хід громадського обговорення перейменування вулиць міста Києва

1. СЛУХАЛИ: інформацію директора Департаменту суспільних комунікацій Хонди М.П. щодо результатів громадського обговорення перейменування вулиць, яке тривало з 05 липня до 05 вересня 2016 року:

ГОЛОСУВАЛИ: «за» - 12, «проти» - 0, «утримались» - 0, не голосували – 1;

ВИРІШИЛИ: при визначенні результатів громадського обговорення, на підставі інформації Управління інформаційно-комунікаційних технологій та захисту інформації апарату за підсумками перевірки на предмет втручання у результати громадського обговорення, не враховувати голоси з IP-адрес, з яких подано більше ніж п'ять голосів по кожному проекту;

- вулиці Виборзької у Солом'янському районі на вулицю Сім'ї Бродських;

ГОЛОСУВАЛИ: «за» - 6, «проти» - 3, «утримались» - 3, не голосували – 1;

ВИРІШИЛИ: оскільки пропозиція про перейменування не підтримана 2/3 присутніх членів комісії, не підтримати перейменування вулиці Виборзької у Солом'янському районі на вулицю Сім'ї Бродських;

- вулиці Гайдара у Голосіївському районі на вулицю Сім'ї Прахових;

ГОЛОСУВАЛИ: «за» - 12, «проти» - 0, «утримались» - 0, не голосували – 1;

ВИРІШИЛИ: підтримати перейменування вулиці Гайдара у Голосіївському районі на вулицю Сім'ї Прахових та рекомендувати Київському міському голові внести відповідне подання до Київської міської ради;

- вулиці Олександра Горовиця у Солом'янському районі на вулицю Василя Барки;

ГОЛОСУВАЛИ: «за» - 12, «проти» - 0, «утримались» - 0, не голосували – 1;

ВИРІШИЛИ: підтримати перейменування вулиці Олександра Горовиця у Солом'янському районі на вулицю Василя Барки на вулицю Євгенії Мірошниченко та рекомендувати Київському міському голові внести відповідне подання до Київської міської ради;

- провулку Делегатського у Шевченківському районі на провулок Федорівський;

ГОЛОСУВАЛИ: «за» - 11, «проти» - 0, «утримались» - 1, не голосували – 1;

ВИРІШИЛИ: підтримати перейменування провулку Делегатського у Шевченківському районі на провулок Федорівський та рекомендувати Київському міському голові внести відповідне подання до Київської міської ради;

- бульвару Дружби Народів у Печерському районі на бульвар Миколи Міхновського;

ГОЛОСУВАЛИ: «за» - 11, «проти» - 0, «утримались» - 1, не голосували – 1;

ВИРІШИЛИ: підтримати перейменування бульвару Дружби Народів у Печерському районі на бульвар Миколи Міхновського та рекомендувати Київському міському голові внести відповідне подання до Київської міської ради;

- бульвару Михайла Кольцова у Святошинському районі на бульвар Миколи Руденка;

ГОЛОСУВАЛИ: «за» - 12, «проти» - 0, «утримались» - 0, не голосували – 1;

ВИРІШИЛИ: підтримати перейменування бульвару Михайла Кольцова у Святошинському районі на бульвар Миколи Руденка та рекомендувати Київському міському голові внести відповідне подання до Київської міської ради;

- вулиці Генерала Наумова у Святошинському районі на вулицю Людмили Фої;

ГОЛОСУВАЛИ: «за» - 11, «проти» - 0, «утримались» - 1, не голосували – 1;

ВИРІШИЛИ: підтримати перейменування вулиці Генерала Наумова у Святошинському районі на вулицю Людмили Фої та рекомендувати Київському міському голові внести відповідне подання до Київської міської ради;

- вулиці Новоросійської у Дніпровському районі на вулицю Опришківську;

ГОЛОСУВАЛИ: «за» - 12, «проти» - 0, «утримались» - 0, не голосували – 1;

ВИРІШИЛИ: підтримати перейменування вулиці Новоросійської у Дніпровському районі на вулицю Опришківську та рекомендувати Київському міському голові внести відповідне подання до Київської міської ради;

- провулку Михайла Реута у Печерському районі на провулок Памви Беринди;

ГОЛОСУВАЛИ: «за» - 12, «проти» - 0, «утримались» - 0, не голосували – 1;

ВИРІШИЛИ: підтримати перейменування провулку Михайла Реута у Печерському районі на провулок Памви Беринди та рекомендувати Київському міському голові внести відповідне подання до Київської міської ради;

- вулиці Семашка у Святошинському районі на вулицю Миколи Павлушкова;

ГОЛОСУВАЛИ: «за» - 12, «проти» - 0, «утримались» - 0, не голосували – 1;

ВИРІШИЛИ: підтримати перейменування вулиці Семашка у Святошинському районі на вулицю Миколи Павлушкова та рекомендувати Київському міському голові внести відповідне подання до Київської міської ради;

- вулиці Маршала Тимошенка у Оболонському районі на вулицю Миколи Кагарлицького;

ГОЛОСУВАЛИ: «за» - 12, «проти» - 0, «утримались» - 0, не голосували – 1;

ВИРІШИЛИ: підтримати перейменування вулиці Маршала Тимошенка у Оболонському районі на вулицю Миколи Кагарлицького та рекомендувати Київському міському голові внести відповідне подання до Київської міської ради;

- вулиці Тропініна у Шевченківському районі на вулицю Якубенківська;

ГОЛОСУВАЛИ: «за» - 12, «проти» - 0, «утримались» - 0, не голосували – 1;

ВИРІШИЛИ: підтримати перейменування вулиці Тропініна у Шевченківському районі на вулицю Якубенківська та рекомендувати Київському міському голові внести відповідне подання до Київської міської ради;

- присвоєння Школі мистецтв Деснянського району імені видатного українського композитора Миколи Леонтовича;

ГОЛОСУВАЛИ: «за» - 12, «проти» - 0, «утримались» - 0, не голосували – 1;

ВИРІШИЛИ: підтримати присвоєння Школі мистецтв Деснянського району імені видатного українського композитора Миколи Леонтовича та рекомендувати Київському міському голові внести відповідне подання до Київської міської ради;

- присвоєння комунальному підприємству Міжнародний аеропорт "Київ" (Жуляни) імені видатного українського авіаконструктора Ігоря Сікорського;

ГОЛОСУВАЛИ: «за» - 11, «проти» - 1, «утримались» - 0, не голосували – 1;

ВИРІШИЛИ: підтримати присвоєння комунальному підприємству Міжнародний аеропорт "Київ" (Жуляни) імені видатного українського авіаконструктора Ігоря Сікорського та рекомендувати Київському міському голові внести відповідне подання до Київської міської ради;

II. Про перейменування вулиць міста Києва

2. СЛУХАЛИ: звернення народного депутата України Льовочкіна С.В. щодо присвоєння одній з вулиць міста Києва на честь директора Інституту проблем безпеки атомних електростанцій НАН України, Героя України Ключникова Олександра Олександровича.

ГОЛОСУВАЛИ: «за» - 12, «проти» - 0, «утримались» - 0, не голосували – 1.

ВИРІШИЛИ: підтримати ідею перейменування одній з вулиць міста Києва на честь Ключникова Олександра Олександровича, членам комісії доопрацювати питання щодо варіантів вулиць, які можуть бути перейменовані.

3. СЛУХАЛИ: звернення депутата Київської міської ради Негрича М.М. щодо перейменування вулиці Людмили Проценко на Крутий провулок.

ГОЛОСУВАЛИ: «за» - 9, «проти» - 0, «утримались» - 2, не голосували – 2.

ВИРІШИЛИ: оскільки зазначена вулиця була перейменована на честь Людмили Проценко у лютому 2016 року на виконання вимог Закону України «Про засудження комуністичного та націонал-соціалістичного (нацистського) тоталітарних режимів в Україні та заборону пропаганди їхньої символіки», враховуючи результати громадського обговорення, яке тривало з 10 вересня по 10 листопада 2015 року, не підтримати перейменування вулиці Людмили Проценко на Крутий провулок.

4. СЛУХАЛИ: звернення громадської спілки «Українська Гельсінська спілка з прав людини» щодо перейменування Інтернаціональної площі на честь Валерія Марченка.

ГОЛОСУВАЛИ: «за» - 9, «проти» - 0, «утримались» - 2, не голосували – 2.

ВИРІШИЛИ: підтримати перейменування Інтернаціональної площі на площу Валерія Марченка та рекомендувати для винесення на громадське обговорення.

5. СЛУХАЛИ: звернення Товариства «ЗНАННЯ» України щодо перейменування однієї з вулиць міста Києва на честь колишнього голови правління Товариства «Знання» України, видатного українського вченого, академіка АМН України та НАН України, Комісаренка Василя Павловича.

ГОЛОСУВАЛИ: «за» - 11, «проти» - 0, «утримались» - 0, не голосували – 2.

ВИРІШИЛИ: при надходженні на ім'я Київського міського голови звернень без конкретних пропозицій щодо перейменування конкретних об'єктів з формулюваннями «одну з» доручити секретарю комісії інформувати членів комісії про надходження таких звернень, без включення питань до порядку денного для розгляду по суті, та інформувати про це заявників з пропозицією надати конкретні варіанти для перейменування. Інформацію про звернення Товариства «ЗНАННЯ» України взяти до відома, у разі надходження конкретних пропозицій про присвоєння вулиці імені Комісаренка Василя Павловича повернутись до розгляду питання.

6. СЛУХАЛИ: Звернення Всеукраїнської молодіжної громадської організації «ЕКО Україна XXI» щодо перейменування вулиці Тимофія Шамрила у Шевченківському районі міста Києва на вулицю Парково-Сирецьку.

ГОЛОСУВАЛИ: «за» - 11, «проти» - 0, «утримались» - 0, не голосували – 2.

ВИРІШИЛИ: підтримати перейменування вулиці Тимофія Шамрила у Шевченківському районі міста Києва на вулицю Парково-Сирецьку та рекомендувати для винесення на громадське обговорення.

7. СЛУХАЛИ: Звернення ГО «Велика Рада Отаманів України» щодо присвоєння одній з площ міста Києва імені гетьмана Павла Скоропадського.

ГОЛОСУВАЛИ: «за» - 11, «проти» - 0, «утримались» - 0, не голосували – 2.

ВИРІШИЛИ: Інформацію про звернення ГО «Велика Рада Отаманів України» взяти до відома, у разі надходження конкретних пропозицій про присвоєння площі імені гетьмана Павла Скоропадського повернутись до розгляду питання.

8. СЛУХАЛИ: Звернення Інституту реформ та розвитку Києва щодо перейменування:

- вулиці Краснодонської у Солом'янському районі на вулицю Олега Міхнюка;

ГОЛОСУВАЛИ: «за» - 10, «проти» - 0, «утримались» - 1, не голосували – 2;

ВИРІШИЛИ: не підтримати перейменування вулиці Краснодонської у Солом'янському районі на вулицю Олега Міхнюка, оскільки вулицю Краснодонську пропонується перейменувати на вулицю Кучмин Яр;

- провулку Краснодонського у Солом'янському районі на провулок Кучменний;

ГОЛОСУВАЛИ: «за» - 9, «проти» - 0, «утримались» - 2, не голосували – 2;

ВИРІШИЛИ: підтримати перейменування провулку Краснодонського у Солом'янському районі на провулок Кучмин Яр та рекомендувати для винесення на громадське обговорення;

- вулиці Дніпропетровської у Солом'янському районі на вулицю Новокодацьку;

ГОЛОСУВАЛИ: «за» - 11, «проти» - 0, «утримались» - 0, не голосували – 2;

ВИРІШИЛИ: підтримати перейменування вулиці Дніпропетровської у Солом'янському районі на вулицю Новокодацьку та рекомендувати для винесення на громадське обговорення;

- Дніпропетровського шосе у Голосіївському районі на Дніпровське шосе;

ГОЛОСУВАЛИ: «за» - 11, «проти» - 0, «утримались» - 0, не голосували – 2;

ВИРІШИЛИ: підтримати перейменування Дніпропетровського шосе у Голосіївському районі на Дніпровське шосе та рекомендувати для винесення на громадське обговорення;

- вулиці Дніпродзержинської у Дарницькому районі на вулицю Кам'янську;

ГОЛОСУВАЛИ: «за» - 11, «проти» - 0, «утримались» - 0, не голосували – 2;

ВИРІШИЛИ: підтримати перейменування вулиці Дніпродзержинської у Дарницькому районі на вулицю Кам'янську та рекомендувати для винесення на громадське обговорення.

- вулиці Красноводської у Подільському районі на вулицю Ашгабатську;

ГОЛОСУВАЛИ: «за» - 11, «проти» - 0, «утримались» - 0, не голосували – 2;

ВИРІШИЛИ: не підтримати перейменування вулиці Красноводської у Подільському районі на вулицю Ашгабатську, доопрацювати питання в частині можливості відновлення історичної назви вулиці;

- провулку Красноводського у Подільському районі на провулок Голубиний;

ГОЛОСУВАЛИ: «за» - 11, «проти» - 0, «утримались» - 0, не голосували – 2;

ВИРІШИЛИ: не підтримати перейменування провулку Красноводського у Подільському районі на провулок Голубиний, доопрацювати питання в частині історичності запропонованої назви;

- вулиці Алма-Атинської у Дніпровському районі на вулицю Алматинську (уточнення назви);

ГОЛОСУВАЛИ: «за» - 10, «проти» - 0, «утримались» - 1, не голосували – 2;

ВИРІШИЛИ: підтримати уточнення назви та рекомендувати Київському міському голові внести відповідне подання до Київської міської ради;

- вулиці Кустанайської у Голосіївському районі на вулицю Костанайську (уточнення назви);

ГОЛОСУВАЛИ: «за» - 11, «проти» - 0, «утримались» - 0, не голосували – 2;

ВИРІШИЛИ: підтримати уточнення назви та рекомендувати Київському міському голові внести відповідне подання до Київської міської ради;

- провулку Кустанайського у Голосіївському районі на провулок Костанайський (уточнення назви);

ГОЛОСУВАЛИ: «за» - 11, «проти» - 0, «утримались» - 0, не голосували – 2;

ВИРІШИЛИ: підтримати уточнення назви та рекомендувати Київському міському голові внести відповідне подання до Київської міської ради;

- вулиці Олександра Сабурова у Деснянському районі на вулицю Вячеслава Веремія;

ГОЛОСУВАЛИ: «за» - 11, «проти» - 0, «утримались» - 0, не голосували – 2;

ВИРІШИЛИ: враховуючи попередні рішення комісії щодо вшанування пам'яті окремих Героїв Небесної Сотні та перейменування вулиці Олександра Сабурова у Деснянському районі, не підтримати перейменування зазначеної вулиці на вулицю Вячеслава Веремія;

- вулиці Петра Заломова у Солом'янському районі на вулицю Миколи Яковченка;

ГОЛОСУВАЛИ: «за» - 11, «проти» - 0, «утримались» - 0, не голосували – 2;

ВИРІШИЛИ: доопрацювати питання, членам комісії на наступне засідання надати інші варіанти для увічнення пам'яті Миколи Яковченка.

9. СЛУХАЛИ: Звернення ініціативної групи мешканців Солом'янського району «Мій Відрадний» щодо перейменування вулиці Лебедєва-Кумача у Солом'янському районі на вулицю Миколи Голего.

ГОЛОСУВАЛИ: «за» - 11, «проти» - 0, «утримались» - 0, не голосували – 2.

ВИРІШИЛИ: підтримати перейменування вулиці Лебедєва-Кумача у Солом'янському районі на вулицю Миколи Голего та рекомендувати для винесення на громадське обговорення.

10. СЛУХАЛИ: Звернення гр. Домашевського О.С. щодо перейменування вулиці Маршала Гречка у Подільському районі міста Києва на честь Валерія Марченка.

ГОЛОСУВАЛИ: «за» - 10, «проти» - 0, «утримались» - 1, не голосували – 2.

ВИРІШИЛИ: оскільки підтримано перейменування Інтернаціональної площі на площу Валерія Марченка, не підтримати перейменування вулиці Маршала Гречка у Подільському районі міста Києва на вулицю Валерія Марченка.

11. СЛУХАЛИ: Звернення гр. Мартиненко-Кушлянського Т.О. щодо перейменування:

- вулиці Соціалістичної у Солом'янському районі на вулицю Левка Мацієвича;

ГОЛОСУВАЛИ: «за» - 11, «проти» - 0, «утримались» - 0, не голосували – 2.

ВИРІШИЛИ: підтримати перейменування вулиці Соціалістичної у Солом'янському районі на вулицю Левка Мацієвича та рекомендувати для винесення на громадське обговорення.

- вулиці Краснодонської у Солом'янському районі на вулицю Кучмин Яр.

ГОЛОСУВАЛИ: «за» - 10, «проти» - 0, «утримались» - 1, не голосували – 2.

ВИРІШИЛИ: підтримати перейменування вулиці Краснодонської у Солом'янському районі на вулицю Кучмин Яр та рекомендувати для винесення на громадське обговорення.

III. Про найменування нових вулиць

12. Доручення Київського міського голови щодо найменування нових вулиць у селищі Биківня Деснянського району міста Києва:

Проектна 13063	Валер'яна Підмогильного (Я. Шибанов)
	Івана Рогача (І. Мельник)
Проектна 13064	Миколи Вороного (Я. Шибанов)
	Ореста Чемеринського (І. Мельник)
Проектна 13065	Павла Филиповича(М. Кальницький)
	Володимира Багазія (І.Мельник)
Проектна 13066	Михайла Семенка (Я. Шибанов)
	Бориса Тена (С. Білокінь)
	Михайла Білінського (І.Мельник)
Проектна 13067	Семена Айзенштейна (М. Кальницький)
	Василя Біднова (І. Мельник)
Проектна 13069	Роберта Конквеста(М. Кальницький)
	Олександра Вілінського (І. Мельник)
Проектна 13070	Вадима Шарапова (М. Кальницький)
	Родини Вороних (І. Мельник)
Проектна 13071	Ярослави Стецько (Я. Шибанов)
Проектна 13072	Григорія Косинки (М. Кальницький)
	Всеволода Голубовича (І. Мельник)
Проектна 13073	Владлена Кузнєцова(М. Кальницький)
	Олександра Греківа (І. Мельник)
Проектна 13074	Леся Танюка (М.Кальницький)
	Михайла Єреміїва (І.Мельник)

Проектна 13075	Євгена Плужника (М.Кальницький) Павла Зайцева (І.Мельник)
Проектна 13076	Дмитра Загула(М.Кальницький) Миколи Капустянського (І.Мельник)
Проектна 13077	Іси Мунаєва(Я. Шибанов) Андрія Лівицького (І.Мельник)
Проектна 13078	Інженера Белелюбського (М.Кальницький) Степана Витвицького (І.Мельник)

ГОЛОСУВАЛИ: «за» - 12, «проти» - 0, «утримались» - 0, не голосували – 1.

ВИРІШИЛИ:

- підтримати присвоєння вулиці Проектна 13071 у Деснянському районі назви «вулиця Ярослави Стецько» та рекомендувати для винесення на громадське обговорення;
- доопрацювати питання щодо найменування інших проектних вулиць шляхом електронного голосування членів комісії з подальшим затвердженням результатів цього голосування на наступному засіданні комісії.

13. Звернення Департаменту містобудування та архітектури щодо найменування нових вулиць у Голосіївському районі міста Києва:

Проектна 12810	Назарія Яремчука (Я. Шибанов) Олександра Лотоцького (І.Мельник)
Проектна 12811	Остапа Вересая (Я. Шибанов) Бориса Мартоса (І.Мельник)
Проектна 12980	Віктора Зарецького(Л.Березницька) Федора Матушевського (І.Мельник)
Проектна 12981	Юрія Войнова/ Віктора Колотова(М.Кальницький) Бориса Матюшенка (І.Мельник)
Проектна 12982	Динамівська (Н.Терес) Володимира Науменка (І.Мельник)
Проектна 12983	Бориса Шахліна (Я. Шибанов) Андрія Ніковського (І.Мельник)
Проектна 12984	Олімпійська (Н.Терес) Родини Омеляновичів-Павленків (І.Мельник)
Проектна 12985	Льва Шелюжка (М. Кальницький) Олександра Осецького (І.Мельник)
Проектна 12986	Миколи Левитського (Н.Терес, Я.Шибанов) Сергія Остапенка (І.Мельник)
Проектна 12987	Миколи Петренка (Я.Шибанов) Валентина Отамановського (І.Мельник)
Проектна 12988	Олега Борисова (М. Кальницький) Олександра Пилькевича (І.Мельник)
Проектна 12989	Любові Добржанської (М. Кальницький)

	Миколи Рябовола (І.Мельник)
Проектна 12990	Павла Луспекаєва (М. Кальницький)
	Максима Славинського (І.Мельник)
Проектна 12991	Євгенії Опалової (М. Кальницький)
	Родини Шульгиних (І.Мельник)
Проектна 12992	Марії Стрелкової (М. Кальницький)
	Олександра Удовиченка (І.Мельник)
Проектна 12993	Віктора Халатова (М. Кальницький)
	Анатолія Кентія (І.Мельник)
Проектна 12994	Ігоря Диченка (С.Білокінь, Л.Березницька)
Проектна 12995	ЛонгинаЦегельського (Я.Шибанов)
Проектна 12996	Князя Вітовта (М. Кальницький)
Проектна 12997	Бориса Луцького (М. Кальницький)
	Сергія Шелухіна (І.Мельник)
Проектна 12999	Андрія Меленського (Я.Шибанов)
Проектна 13000	Артемія Веделя (Я.Шибанов)
Проектна 13001	Володарська (Н.Терес, М.Кальницький)
	Андрія Яковліва (І.Мельник)
Проектна 13042	Пречистенська (М. Кальницький)
	Григорія Голоскевича (І.Мельник)
Проектна 13043	Феодосія Печерського (М. Кальницький)

ГОЛОСУВАЛИ: «за» - 12, «проти» - 0, «утримались» - 0, не голосували – 1.

ВИРІШИЛИ:

- підтримати присвоєння вулиці у Голосіївському районі:

- Проектна 12994 назви «вулиця Ігоря Диченка»;
- Проектна 12996 назви «вулиця Князя Вітовта»;
- Проектна 12999 назви «вулиця Андрія Меленського»;
- Проектна 13000 назви «вулиця Артемія Веделя»;
- Проектна 13043 назви «вулиця Феодосія Печерського»

та рекомендувати для винесення на громадське обговорення;

- доопрацювати питання щодо найменування інших проектних вулиць шляхом електронного голосування членів комісії з подальшим затвердженням результатів цього голосування на наступному засіданні комісії.

IV. Про присвоєння імен об'єктам міського підпорядкування

14. СЛУХАЛИ: звернення депутата Київської міської ради Галайчука І.В. щодо перейменування скверу «Споріднених міст» на вул. Якубовського у Голосіївському районі міста Києва у сквер Українсько-Литовської дружби.

ГОЛОСУВАЛИ: «за» - 12, «проти» - 0, «утримались» - 0, не голосували – 1.

ВИРІШИЛИ: доопрацювати питання, оскільки назва скверу може бути пов'язана не тільки з колишніми побратимськими зв'язками з містом Москва, а й з усіма містами, з якими місто Київ має угоди про дружні зв'язки.

15. СЛУХАЛИ: звернення Посольства Республіки Болгарія в Україні щодо перейменування скверу на площі Червона Пресня (між вулицями Щекавицька, Костянтинівська та Введенська) у Подільському районі міста Києва у сквер імені Димитра Пешева.

ГОЛОСУВАЛИ: «за» - 12, «проти» - 0, «утримались» - 0, не голосували – 1.

ВИРІШИЛИ: доопрацювати питання, запропонувати Посольства Республіки Болгарія в Україні розглянути інші форми увічнення пам'яті Димитра Пешева або інші варіанти скверів, яким може бути присвоєно його ім'я.

16. СЛУХАЛИ: звернення Департаменту освіти і науки, молоді та спорту виконавчого органу Київської міської ради (Київської міської державної адміністрації) щодо присвоєння середній загальноосвітній школі № 270 у Деснянському районі м. Києва імені Героя Небесної Сотні, журналіста, випускника школи Веремія В. В.

ГОЛОСУВАЛИ: «за» - 4, «проти» - 0, «утримались» - 8, не голосували – 1.

ВИРІШИЛИ: оскільки пропозиція не підтримана 2/3 присутніх членів комісії, не підтримати присвоєння середній загальноосвітній школі № 270 у Деснянському районі м. Києва імені Героя Небесної Сотні, журналіста, випускника школи Веремія В. В..

17. СЛУХАЛИ: звернення Департаменту освіти і науки, молоді та спорту виконавчого органу Київської міської ради (Київської міської державної адміністрації) щодо присвоєння Київській дитячій музичній школі № 26 у Шевченківському районі м. Києва імені видатного музиканта, педагога, піаніста Холодної О. Г.

ГОЛОСУВАЛИ: «за» - 12, «проти» - 0, «утримались» - 0, не голосували – 1.

ВИРІШИЛИ: підтримати присвоєння Київській дитячій музичній школі № 26 у Шевченківському районі м. Києва імені видатного музиканта, педагога, піаніста Холодної О. Г. та рекомендувати для винесення на громадське обговорення.

V. Різне

Доручення заступника голови КМДА Резнікова О.Ю. щодо завершення процедури перейменування вулиці Пугачова у Шевченківському районі на вулицю Академіка Ромоданова.

ГОЛОСУВАЛИ: «за» - 12, «проти» - 0, «утримались» - 0, не голосували – 1.

ВИРІШИЛИ: підтримати перейменування вулиці Пугачова у Шевченківському районі на вулицю Академіка Ромоданова та рекомендувати Київському міському голові внести відповідне подання до Київської міської ради.

18. Звернення Київської дирекції залізничних перевезень ПАТ «Українська залізниця» щодо надання згоди на перейменування залізничних станцій:

- Київ-Жовтневий на станцію Грушки;
- Київ-Петрівка на станцію Київ-Подільський;
- Київ-Московський на станцію Київ-Слобідський (пропозиції Голосіївської РДА – Київ-Либідь або Київ-Деміївський).

ГОЛОСУВАЛИ: «за» - 12, «проти» - 0, «утримались» - 0, не голосували – 1.

ВИРІШИЛИ:

- підтримати перейменування залізничних станцій:

- Київ-Жовтневий на станцію Грушки;
- Київ-Московський на станцію Київ - Деміївський;

- доопрацювати питання перейменування залізничної станції Київ-Петрівка, оскільки вона не розташована в межах історичної місцевості Поділ.

Співголова комісії В. Бондаренко

Співголова комісії О. Резніков

Секретар комісії Я. Шибанов

Київський міський голова

Березнікову О.І.
Мусі В.В.
Окопному О.Ю.
Слончаку В.В.

Прошу розглянути проект рішення від 16.01.2018 № 08/231-84/ПР в установленому порядку.

Пихтіній О.М.

Для контролю за проходженням та тиражування.

Чернишовій М.Ю.
Юнаковій С.М.
Старостенко Г.В. – до відома

В. КЛИЧКО

"16" січня 2018 року
№ 08/231 – 84/ПР

08/231-84/ПР
16.01.2018

УКРАЇНА

ВИКОНАВЧИЙ ОРГАН КИЇВСЬКОЇ МІСЬКОЇ РАДИ
(КИЇВСЬКА МІСЬКА ДЕРЖАВНА АДМІНІСТРАЦІЯ)

вул. Хрещатик, 36, м. Київ, 01044, тел. (044) 202 71 29, (044) 202 75 58, факс 202 76 41, e-mail: kmda@kma.gov.ua
Контактний центр міста Києва (044) 15 51 Код ЄДРПОУ 00022527
E-mail для електронних звернень громадян: zvernen@kma.gov.ua

16.01.2018 № 009-04р

на № _____ від _____

Київська міська рада

СУПРОВІДНИЙ ЛИСТ

Відповідно до статей 26, 29 Регламенту Київської міської ради, затвердженого рішенням Київської міської ради від 07 липня 2016 року № 579/579, глави 3 розділу VIII Регламенту виконавчого органу Київської міської ради (Київської міської державної адміністрації), затвердженого розпорядженням виконавчого органу Київської міської ради (Київської міської державної адміністрації) від 08 жовтня 2013 року № 1810, за поданням Київського міського голови направляю проект рішення Київської міської ради «Про присвоєння комунальному підприємству Міжнародний аеропорт «Київ» (Жуляни) імені Ігоря Сікорського».

У відповідності до пункту 3.4 глави 3 розділу VIII Регламенту виконавчого органу Київської міської ради (Київської міської державної адміністрації), затвердженого розпорядженням виконавчого органу Київської міської ради (Київської міської державної адміністрації) від 08 жовтня 2013 року № 1810, інформую, що відповідальними за представлення та супроводження проекту рішення на всіх стадіях розгляду є заступник голови Київської міської державної адміністрації, голова Комісії з питань найменувань Резніков Олексій Юрійович (тел. 202-77-17).

Додатки:
- проект рішення Київради на 1 арк.;
- пояснювальна записка на 2 арк.;
- додаткові матеріали на 13 арк.;
- електронна версія зазначеного.

148370

В.о. керівника апарату Л. Верес

Хонда
Ільницька 235 05 65

№ 10

08/231-86/ПР
17.01.2018

КИЇВСЬКА МІСЬКА РАДА

V/сесія VIII СКЛИКАННЯ

РІШЕННЯ

_____№_____ Проект

Про надання дозволу на знесення та списання основних засобів, які належать до комунальної власності територіальної громади міста Києва та обліковуються на балансі комунального підприємства «Київпастранс»

Відповідно до частини третьої статті 78 Господарського кодексу України, частини п'ятої статті 60 Закону України «Про місцеве самоврядування в Україні», рішення Київської міської ради від 19 липня 2005 року № 816/3391 «Про затвердження Порядку списання основних засобів з балансів підприємств, установ та організацій комунальної власності територіальної громади міста Києва», враховуючи звернення комунального підприємства «Київпастранс» від 14 грудня 2017 року № 053/01/4100 та лист Департаменту транспортної інфраструктури виконавчого органу Київської міської ради (Київської міської державної адміністрації) від 03 січня 2017 року № 053-24, Київська міська рада

ВИРІШИЛА:

1. Надати дозвіл на знесення та списання шляхом ліквідації основних засобів, які належать до комунальної власності територіальної громади міста Києва та обліковуються на балансі комунального підприємства «Київпастранс», згідно з додатком.

2. Зобов'язати комунальне підприємство «Київпастранс» використати придатні матеріали знесених основних засобів, а непридатні деталі та матеріали у встановленому законодавством порядку здати підприємствам, які здійснюють збір вторинної сировини, з подальшим спрямуванням виручених коштів до бюджету міста Києва.

3. Контроль за виконанням цього рішення покласти на постійну комісію Київради з питань власності.

Київський міський голова В. Кличко

Заступник голови Київської міської державної адміністрації — П. Пантелеєв

Директор Департаменту комунальної власності м. Києва — А. Гудзь

Начальник юридичного управління Департаменту комунальної власності м. Києва — В. Комарницький

Погоджено:

Перший заступник голови Київської міської державної адміністрації — М. Поворозник

Керівник апарату

Заступник керівника апарату – начальник юридичного управління апарату — Л. Верес

Голова постійної комісії Київради з питань власності — Л. Антонєнко

Секретар постійної комісії Київради з питань власності — С. Артеменко

Голова постійної комісії Київради з питань транспорту, зв'язку та реклами — О. Окопний

Секретар постійної комісії Київради з питань транспорту, зв'язку та реклами — А. Задерейко

Голова постійної комісії Київради з питань бюджету та соціально-економічного розвитку — А. Странніков

Секретар постійної комісії Київради з питань бюджету та соціально-економічного розвитку — Г. Ясинський

Начальник Управління правового забезпечення діяльності Київради — В. Слончак

Директор Департаменту транспортної інфраструктури — С. Симонов

Додаток
до рішення Київської міської
ради _____№_____

Основні засоби,
які належать до комунальної власності територіальної громади міста Києва, обліковуються на балансі комунального підприємства «Київпастранс», дозвіл на знесення та списання шляхом ліквідації яких надається

№ п/п	Найменування основних засобів	Інв. номер	Дата введення в експлуатацію	Первісна балансова вартість, грн	Залишкова балансова вартість станом на 01.12.2017, грн	Вартість зносу основних засобів станом на 01.12.2017, грн
1	Будинок п/ст - 2-поверх. на просп. Московському (С. Бандери) м`яка крівля, з/б фундам	3627	24.05.1983	1 322 398,45	717 863,44	604 535,01
2	Водопровід - стальн.труба 50 мм глиб. до 2 м	3629	24.05.1983	567 978,63	0,00	567 978,63
3	Каналізація - труба 100 мм глибиною до 3 м	3630	24.05.1983	165 795,28	0,00	165 795,28
4	Асфальтове покриття - асфальт. покриття на щебні	3665	24.05.1983	3 372 081,66	0,00	3 372 081,66
5	Огорожа - з/б	3628	24.05.1983	50 781,64	19 762,58	31 019,06
6	Механізм МЕО-100/25	6198	14.01.2002	2 462,40	306,85	2 155,55
7	Лічильник СТК-3	6263	14.01.2002	2 862,00	1 058,59	1 803,41
8	Лічильник СТК-3	6264	14.01.2002	2 862,00	1 058,59	1 803,41
9	Лічильник СТК-3	6265	14.01.2002	2 862,00	1 058,59	1 803,41
10	Кабельна лінія Ф.6621	5267	02.02.1983	42 077,52	12 552,78	29 524,74
11	Кабельна лінія Ф.6622	5268	02.02.1983	42 790,10	12 557,95	30 232,15
12	Кабельна лінія Ф.6623	5269	02.02.1983	97 254,48	28 897,40	68 357,08
13	Кабельна лінія Ф.6624	5270	02.02.1983	94 540,07	28 177,26	66 362,81

продовження додатка

14	Кабельна лінія Ф.6625	5271	02.02.1983	62 885,42	18 678,10	44 207,32
15	Кабельна лінія Ф.6626	6381	14.01.2002	206 887,71	102 753,21	104 134,50
16	Кабельна лінія Ф.6627	6382	14.01.2002	225 952,57	111 897,19	114 055,38
17	Кабельна лінія Ф.6671	5848	02.02.1982	77 466,06	26 015,02	51 451,04
18	Кабельна лінія Ф.6672	5849	02.02.1982	75 683,19	22 385,75	53 297,44
19	Кабельна лінія Ф.6673	5850	02.02.1982	81 650,29	21 694,04	59 956,25
20	Кабельна лінія Ф.6674	5851	02.02.1982	70 633,45	18 850,88	51 782,57
21	Кабельна лінія Ф.6675	5852	02.02.1982	101 000,72	26 808,10	74 192,62
22	Кабельна лінія Ф.6676	6392	14.01.2002	207 793,31	103 204,33	104 588,98
23	Кабельна лінія Ф.6677	6393	14.01.2002	108 600,10	53 701,95	54 898,15
24	Кабельна лінія ТП371-Оболонська РПС-АСБ103х240	4564	02.02.1983	67 318,67	18 568,40	48 750,27
25	Кабельна лінія ТП371-ТП397 (2секц.)-ААБ103х120	4565	02.02.1983	78 274,94	13 336,37	64 938,57
26	Кабельна лінія ТП78-ТП371-ААШВ103х95	4560	02.02.1983	529 162,70	0,00	529 162,70
27	Кабельна лінія ТП371-ТП397 (1секц.)	4561	02.02.1983	289 011,68	0,00	289 011,68
28	Комплекс - ТМ-320	478	02.02.1985	58 893,00	0,00	58 893,00
29	Кабельна лінія каб.1кВ-АВВБ3х50+1х16 (п/с№66)	5934	02.02.1983	28 019,94	8 071,83	19 948,11
	ВСЬОГО:			8 035 979,98	1 369 259,20	6 666 720,78

Київський міський голова

В. Кличко

ПОЯСНЮВАЛЬНА ЗАПИСКА

до проекту рішення Київради «Про надання дозволу на знесення та списання основних засобів, які належать до комунальної власності територіальної громади міста Києва та обліковуються на балансі комунального підприємства «Київпастранс»

1.Обгрунтування необхідності прийняття рішення.

Проект рішення розроблено Департаментом комунальної власності м. Києва виконавчого органу Київської міської ради (Київської міської державної адміністрації) (далі – Департамент) на звернення КП «Київпастранс» (лист від 14.12.2017 №053/01/4100), у якому зазначено необхідність знесення та списання старої будівлі трансформаторної підстанції та допоміжного обладнання на просп. С. Бандери .

Розпорядженням виконавчого органу Київської міської ради (Київської міської державної адміністрації) від 28.11.2016 № 1194 «Про безоплатне прийняття до комунальної власності територіальної громади міста Києва трансформаторної підстанції ПАТ «Київхімпостач» КП «Київпастранс» прийняв на баланс та ввів в експлуатацію трансформаторну підстанцію № 66 (ТП-371) на перетині проспектів Степана Бандери та Героїв Сталінграда в Оболонському районі міста Києва.

Одночасно, Департамент транспортної інфраструктури виконавчого органу Київської міської ради (Київської міської державної адміністрації), якому підпорядковується в своїй господарській діяльності КП «Київпастранс», листом від 03.01.2018 № 053-24 погодив зазначене списання.

КП «Київпастранс» відповідно до рішення Київської міської ради від 19.07.2005 № 816/3391 «Про затвердження Порядку списання основних засобів з балансів підприємств, установ та організацій комунальної власності територіальної громади м. Києва» надані акти на списання основних засобів та акти обстеження технічного стану майна.

Надані комунальним підприємством матеріали оформлені належним чином та зберігаються в Департаменті.

2. Мета та завдання прийняття рішення.

Метою прийняття проекту рішення є знесення та списання шляхом ліквідації основних засобів, які належать до комунальної власності територіальної громади міста Києва.

3. Загальна характеристика та основні положення проекту рішення.

Проект рішення передбачає надання дозволу КП «Київпастранс» на знесення та списання основних засобів, зобов'язання здати непридатні матеріали підприємствам, на які покладено збір вторинної сировини, та спрямувати виручені кошти до бюджету міста Києва.

4. Фінансово-економічне обґрунтування.

Реалізація проекту рішення не потребує додаткових матеріальних та інших витрат з бюджету міста Києва.

5. Позиція заінтересованих органів.

Проект рішення підготовлений на підставі звернення КП «Київпастранс» і не стосується інтересів інших органів.

6. Стан нормативно-правової бази у даній сфері правового регулювання.

Правові підстави встановлені відповідно до частини третьої статті 78 Господарського кодексу України, частини п'ятої статті 60 Закону України «Про місцеве самоврядування в Україні», рішення Київської міської ради від 19 липня 2005 року № 816/3391 «Про затвердження Порядку списання основних засобів з балансів підприємств, установ та організацій комунальної власності територіальної громади міста Києва».

7. Прогноз соціально-економічних та інших наслідків прийняття рішення.

Реалізація рішення Київської міської ради «Про надання дозволу на знесення та списання основних засобів, які належать до комунальної власності територіальної громади міста Києва та обліковуються на балансі комунального підприємства «Київпастранс» надасть можливість упорядкувати облік основних засобів, які належать до комунальної власності територіальної громади міста Києва.

Директор Департаменту
комунальної власності м. Києва А. Гудзь

Доповідач проекту рішення на пленарному засіданні сесії Київської міської ради - директор Департаменту комунальної власності м. Києва Гудзь А.А., тел.: 202-61-87

Особа, відповідальна за супроводження проекту рішення – Гудзь А.А.

Київський міський голова

Антонєнку Л.В.
Окопному О.Ю.
Страннікову А.М.
Слончаку В.В.

Прошу розглянути проект рішення від 17.01.2018 №08/231-86/ПР в установленому порядку.

Пихтіній О.М.

Для контролю за проходженням та тиражування.

Юнаковій С.М.
Давтяну Д.О. – до відома

В.КЛИЧКО

“ 17 ” січня 2018 року
№ 08/231 – 86/ПР

08/231-86/ПР
17.01.2018

УКРАЇНА

ВИКОНАВЧИЙ ОРГАН КИЇВСЬКОЇ МІСЬКОЇ РАДИ
(КИЇВСЬКА МІСЬКА ДЕРЖАВНА АДМІНІСТРАЦІЯ)

вул. Хрещатик, 36, м. Київ, 01044, тел. (044) 202 71 29, (044) 202 75 58, факс 202 76 41, e-mail: kmda@kma.gov.ua
Контактний центр міста Києва (044) 15 51 Код ЄДРПОУ 00022527
E-mail для електронних звернень громадян: zvernen@kma.gov.ua

17.01.2018 № 009-07р

на № _____ від _____

Київська міська рада

СУПРОВІДНИЙ ЛИСТ

Відповідно до статей 26, 29 Регламенту Київської міської ради, затвердженого рішенням Київської міської ради від 07 липня 2016 року № 579/579, глави 3 розділу VIII Регламенту виконавчого органу Київської міської ради (Київської міської державної адміністрації), затвердженого розпорядженням виконавчого органу Київської міської ради (Київської міської державної адміністрації) від 08 жовтня 2013 року № 1810 за поданням виконавчого органу Київської міської ради (Київської міської державної адміністрації) направляю проект рішення Київської міської ради «Про надання дозволу на знесення та списання основних засобів, які належать до комунальної власності територіальної громади міста Києва та обліковуються на балансі комунального підприємства «Київпастранс».

У відповідності до пункту 3.4 глави 3 розділу VIII Регламенту виконавчого органу Київської міської ради (Київської міської державної адміністрації), затвердженого розпорядженням виконавчого органу Київської міської ради (Київської міської державної адміністрації) від 08 жовтня 2013 року № 1810 інформую, що відповідальним за представлення та супроводження проекту рішення на всіх стадіях розгляду є директор Департаменту комунальної власності м. Києва Гудзь А.А. (тел. 202-61-51).

Додатки:
- проект рішення на 3 арк.;
- пояснювальна записка на 2 арк.;
- додаткові матеріали на 112 арк.;
- електронна версія зазначеного.

1561139

Виконуючий обов'язки
керівника апарату Л. Верес

56

ВИКОНАВЧИЙ ОРГАН КИЇВСЬКОЇ МІСЬКОЇ РАДИ
(КИЇВСЬКА МІСЬКА ДЕРЖАВНА АДМІНІСТРАЦІЯ)
КОМУНАЛЬНЕ ПІДПРИЄМСТВО

КИЇВПАСТРАНС

04070, м. Київ, Набережне шосе, 2, тел. 254 -66 - 48,
п/р 26009300233236 в ТВБВ № 10026/0104 філії – Головного управління по м. Києву та Київській області АТ «Ощадбанк», МФО 322669, код за ЄДРПОУ 31725604

14.12.2017 № 053/01/4100

Департамент комунальної
власності м. Києва

01001 м. Київ, вул. Хрещатик, 10

Відповідно до розпорядження Київської міської державної адміністрації від 28.11.2016 №1194 «Про безоплатне прийняття до комунальної власності територіальної громади міста Києва трансформаторної підстанції ПАТ «КИЇВХІМПОСТАЧ» КП «Київпастранс» прийняв на баланс та ввів в експлуатацію трансформаторну підстанцію №66 (ТП-371) на перетині проспектів Степана Бандери та Героїв Сталінграда в Оболонському районі міста Києва.

Виходячи з вище викладеного, просимо вирішити питання щодо надання дозволу на демонтаж і списання старої будівлі трансформаторної підстанції, та допоміжного обладнання, що закріплена за КП «Київпастранс» на праві господарського відання наказом Головного управління з питань майна від 10.04.2002 № 30 «Про закріплення основних фондів комунальної власності територіальної громади м. Києва», оскільки її функції виконує нова трансформаторна підстанція.

На даний час за прямим цільовим призначенням стара трансформаторна підстанція не використовується.

Додаток : перелік основних засобів на списання на 1 арк.

В.о. заступника генерального директора П. Кирилюк

Головний бухгалтер Н. Стукаленко

Виконавець: Лопата А.М.
454-00-12

Додатки у відділі ОБ

Вх. 062/19537
22 12 17

Додаток 1 до листа № 053/01/4100 від 14 грудня 2017р.

Перелік основних засобів на списання по об'єкту ТП371 (стара)

	Основний засіб	Інв. номер	Дата введення в експлуатацію	Первинна (балансова) вартість	Залишкова вартість станом на 01.12.2017р.	Вартість зносу основних засобів станом на 01.12.2017р.
1	Будинок п/ст - 2-поверх., м`яка крівля, з/б фундамент	3627	24.05.1983	1 322 398,45	717 863,44	604 535,01
2	Водопровід - стальн.труба 50мм глиб. до 2 м	3629	24.05.1983	567 978,63	0,00	567 978,63
3	Каналізація - труба 100 мм глибиною до 3 м	3630	24.05.1983	165 795,28	0,00	165 795,28
4	Асфальтове покриття - асфальт. покриття на щебні	3665	24.05.1983	3 372 081,66	0,00	3 372 081,66
5	Огорожа - з/б	3628	24.05.1983	50 781,64	19 762,58	31 019,06
6	Механізм МЕО-100/25	6198	14.01.2002	2 462,40	306,85	2 155,55
7	Лічильник СТК-3	6263	14.01.2002	2 862,00	1 058,59	1 803,41
8	Лічильник СТК-3	6264	14.01.2002	2 862,00	1 058,59	1 803,41
9	Лічильник СТК-3	6265	14.01.2002	2 862,00	1 058,59	1 803,41
10	кабельна лінія Ф.6621	5267	02.02.1983	42 077,52	12 552,78	29 524,74
11	кабельна лінія Ф.6622	5268	02.02.1983	42 790,10	12 557,95	30 232,15
12	кабельна лінія Ф.6623	5269	02.02.1983	97 254,48	28 897,40	68 357,08
13	кабельна лінія Ф.6624	5270	02.02.1983	94 540,07	28 177,26	66 362,81
14	кабельна лінія Ф.6625	5271	02.02.1983	62 885,42	18 678,10	44 207,32
15	кабельна лінія Ф.6626	6381	14.01.2002	206 887,71	102 753,21	104 134,50
16	кабельна лінія Ф.6627	6382	14.01.2002	225 952,57	111 897,19	114 055,38
17	кабельна лінія Ф.6671	5848	02.02.1982	77 466,06	26 015,02	51 451,04
18	кабельна лінія Ф.6672	5849	02.02.1982	75 683,19	22 385,75	53 297,44
19	кабельна лінія Ф.6673	5850	02.02.1982	81 650,29	21 694,04	59 956,25
20	кабельна лінія Ф.6674	5851	02.02.1982	70 633,45	18 850,88	51 782,57
21	кабельна лінія Ф.6675	5852	02.02.1982	101 000,72	26 808,10	74 192,62
22	кабельна лінія Ф.6676	6392	14.01.2002	207 793,31	103 204,33	104 588,98
23	кабельна лінія Ф.6677	6393	14.01.2002	108 600,10	53 701,95	54 898,15
24	кабельна лінія ТП371-Оболонська РПС-АСБ10 3х240	4564	02.02.1983	67 318,67	18 568,40	48 750,27
25	кабельна лінія ТП371-ТП397(2 секц.)-ААБ10 3х120	4565	02.02.1983	78 274,94	13 336,37	64 938,57
26	кабельна лінія ТП78-ТП371-ААШВ103х95	4560	02.02.1983	529 162,70	0,00	529 162,70
27	кабельна лінія ТП371-ТП397 (1 секц..)	4561	02.02.1983	289 011,68	0,00	289 011,68
28	Комплекс - ТМ-320	478	02.02.1985	58 893,00	0,00	58 893,00
29	кабельна лінія каб.1кВ - АВВБ3х50+1х16 (п/с№66)	5934	02.02.1983	28 019,94	8 071,83	19 948,11
	Всього			8 035 979,98	1 369 259,20	6 666 720,78

Директор Відокремленого підрозділу Комунального підприємства "Київпастранс" Служби енергетичного забезпечення та зв'язку

Лопата А.М.

Головний бухгалтер Відокремленого підрозділу Комунального підприємства "Київпастранс" Служби енергетичного забезпечення та зв'язку

Філозоп О.М.

ВИКОНАВЧИЙ ОРГАН КИЇВСЬКОЇ МІСЬКОЇ РАДИ
(КИЇВСЬКА МІСЬКА ДЕРЖАВНА АДМІНІСТРАЦІЯ)
ДЕПАРТАМЕНТ ТРАНСПОРТНОЇ ІНФРАСТРУКТУРИ
вул.Леонтовича,6 ,м.Київ,01030,тел.(044) 202-63-13, ,факс 202-63-33, Call-центр (044)15-51
E-mail:dti@kievcity.gov.ua Код ЄДРПОУ 37405284

03.01.2018 № 053-24
На 053/9681 від 14.12.2017

Генеральному директору
КП «Київпастранс»
Левченку Д. В.

Шановний Дмитре Валентиновичу!

У Департаменті транспортної інфраструктури виконавчого органу Київської міської ради (Київської міської державної адміністрації) опрацьовано лист КП «Київпастранс» від 13.12.2017 № 053/01/4078 щодо надання дозволу на демонтаж та списання старої будівлі трансформаторної підстанції та допоміжного обладнання, що закріплена за КП «Київпастранс» на праві господарського відання наказом Головного управління з питань майна від 10.04.2002 № 30 «Про закріплення основних фондів комунальної власності територіальної громади м. Києва» та на даний час за своїм прямим цільовим призначенням не використовується.

За результатами опрацювання інформуємо, що Департамент транспортної інфраструктури виконавчого органу Київської міської ради (Київської міської державної адміністрації) не заперечує щодо списання зазначеної будівлі трансформаторної підстанції та допоміжного обладнання.

Додаток: перелік основних засобів на списання на 1 арк.

З повагою

Заступник директора Б. Тимченко

Додаток 1 до листа №053-24 від 03.01.2018.

Перелік основних засобів на списання по об'єкту ТП371 (стара)

	Основний засіб	Інв. номер	Дата введення в експлуатацію	Первинна (балансова) вартість	Залишкова вартість станом на 01.12.2017р.	Вартість зносу основних засобів станом на 01.12.2017р.
1	Будинок п/ст - 2-поверх., м`яка крівля, з/б фундамент	3627	24.05.1983	1 322 398,45	717 863,44	604 535,01
2	Водопровід - стальн.труба 50мм глиб. до 2 м	3629	24.05.1983	567 978,63	0,00	567 978,63
3	Каналізація - труба 100 мм глибиною до 3 м	3630	24.05.1983	165 795,28	0,00	165 795,28
4	Асфальтове покриття - асфальт. покриття на щебні	3665	24.05.1983	3 372 081,66	0,00	3 372 081,66
5	Огорожа - з/б	3628	24.05.1983	50 781,64	19 762,58	31 019,06
6	Механізм МЕО-100/25	6198	14.01.2002	2 462,40	306,85	2 155,55
7	Лічильник СТК-3	6263	14.01.2002	2 862,00	1 058,59	1 803,41
8	Лічильник СТК-3	6264	14.01.2002	2 862,00	1 058,59	1 803,41
9	Лічильник СТК-3	6265	14.01.2002	2 862,00	1 058,59	1 803,41
10	кабельна лінія Ф.6621	5267	02.02.1983	42 077,52	12 552,78	29 524,74
11	кабельна лінія Ф.6622	5268	02.02.1983	42 790,10	12 557,95	30 232,15
12	кабельна лінія Ф.6623	5269	02.02.1983	97 254,48	28 897,40	68 357,08
13	кабельна лінія Ф.6624	5270	02.02.1983	94 540,07	28 177,26	66 362,81
14	кабельна лінія Ф.6625	5271	02.02.1983	62 885,42	18 678,10	44 207,32
15	кабельна лінія Ф.6626	6381	14.01.2002	206 887,71	102 753,21	104 134,50
16	кабельна лінія Ф.6627	6382	14.01.2002	225 952,57	111 897,19	114 055,38
17	кабельна лінія Ф.6671	5848	02.02.1982	77 466,06	26 015,02	51 451,04
18	кабельна лінія Ф.6672	5849	02.02.1982	75 683,19	22 385,75	53 297,44
19	кабельна лінія Ф.6673	5850	02.02.1982	81 650,29	21 694,04	59 956,25
20	кабельна лінія Ф.6674	5851	02.02.1982	70 633,45	18 850,88	51 782,57
21	кабельна лінія Ф.6675	5852	02.02.1982	101 000,72	26 808,10	74 192,62
22	кабельна лінія Ф.6676	6392	14.01.2002	207 793,31	103 204,33	104 588,98
23	кабельна лінія Ф.6677	6393	14.01.2002	108 600,10	53 701,95	54 898,15
24	кабельна лінія ТП371-Оболонська РПС-АСБ10 3х240	4564	02.02.1983	67 318,67	18 568,40	48 750,27
25	кабельна лінія ТП371-ТП397(2 секц.)-ААБ10 3х120	4565	02.02.1983	78 274,94	13 336,37	64 938,57
26	кабельна лінія ТП78-ТП371-ААШВ103х95	4560	02.02.1983	529 162,70	0,00	529 162,70
27	кабельна лінія ТП371-ТП397 (1 секц..)	4561	02.02.1983	289 011,68	0,00	289 011,68
28	Комплекс - ТМ-320	478	02.02.1985	58 893,00	0,00	58 893,00
29	кабельна лінія каб.1кВ - АВВБ3х50+1х16 (п/с№66)	5934	02.02.1983	28 019,94	8 071,83	19 948,11
	Всього			8 035 979,98	1 369 259,20	6 666 720,78

Заступник директора Департаменту транспортної інфраструктури ВО КМР(КМДА)

Тимченко Б.В.

Відокремлений підрозділ Служба енергетичного забезпечення та зв'язку
підприємство, організація

Ідентифікаційний код ЄДРПОУ 38538286

Типова форма № ОЗ-3

Затверджена наказом Мінстату України від 29 грудня 1995 р. № 352
Код за УКУД

Затверджую
Генеральний директор Левченко Д.В.
01 грудня 2017 р.

Акт на списання основних засобів

Номер документа	Дата складання	Код виду операції
СЕ000000184/1	01.12.2017	Списання

Цех, відділ, дільниця, лінія	Дебет		Кредит		Сума	Сума зносу за даними переоцінки на 01.12 2017 р. по документах придбання	Номер	
	рахунок, субрахунок	код аналітичного обліку	рахунок, субрахунок	код аналітичного обліку			інвентарний	заводський
1	2	3	4	5	6	7	8	9
СЕЗ та З	131	х	103	х	1 322 398,45	606 087,12	3627	х

Код		Норми амортизаційних відрахувань		Устаткування		Рік випуску (побудови)	Дата введення в експлуатацію (місяць, рік)	Дата початку сплати за основні засоби (місяць, рік)
рахунка та об'єкта аналітичкого обліку (для віднесення амортизаційних відрахувань)	норми амортизаційних відрахувань	на повне відновлення	на капітальний ремонт	вид	код			
10	11	12	13	14	15	16	17	18
х	х	х	х	х	х	х	24.05.1983	х

Комісія, призначена на підставі наказу № 588 від 01 грудня 2017 р.
зробила огляд **Будинок п/ст - 2-поверх., м`яка крівля, з/б фундам**
найменування об'єкта

В результаті огляду комісія встановила:

1. Надійшов на підприємство 24 травня 1983 р.
2. Кількість ремонтів — на суму —
3. Маса об'єкта за паспортом
4. Наявність дорогоцінних металів
5. Технічний стан та причина списання демонтаж інженерних споруд Код

Висновок комісії

Додаток. Перелік документів, що додаються

Голова комісії	Директор		Лопата А. М.
	посада	підпис	і., по б., прізвище
Члени комісії	Головний бухгалтер		Філозоп О. М.
	посада	підпис	і., по б., прізвище
	Начальник відділу		Сомов Є. Я.
	посада	підпис	і., по б., прізвище
	Головний інженер		Брує́вич В. А.
	посада	підпис	і., по б., прізвище
	посада	підпис	і., по б., прізвище
	посада	підпис	і., по б., прізвище
	посада	підпис	і., по б., прізвище
	посада	підпис	і., по б., прізвище

Розрахунок результатів списання об'єкта

Витрати на списання			Надійшло від списання				
				цінностей		кількість	сума
Найменування документа	статті витрат	сума	Найменування	вид	номенклатурний номер		

Результати списання _____

У картці _____ вибуття основних засобів відмічено

"____" _____ 20___ р.

Затверджую
Директор Служби енергетичного
забезпечення та зв'язку
КП «Київпастранс»
_____ А.М. Лопата
"01" грудня 2017 р.

АКТ№1 ВППП

обстеження технічного стану обладнання

При обстеженні комісії у складі:
Голова комісії: Лопата А.М. - директор Служби енергетичного забезпечення та зв'язку КП «Київпастранс».
Члени комісії: Філозоп О.М. -головний бухгалтер Служби енергетичного забезпечення та зв'язку КП «Київпастранс»;
Сомов Є.Я. - начальник виробничо-технічного відділу Служби енергетичного забезпечення та зв'язку КП «Київпастранс»;
Бруєвич В.А. - головний інженер Служби енергетичного забезпечення та зв'язку КП «Київпастранс».

Зробила огляд : будинку п/ст-2-поверх, м'яка крівля, з/б фундам, 24.05.1983р.,інвентар № 3627
Встановленого в ТП -371

Виявлено наступне: будинку п/ст-2-поверх, м'яка крівля, з/б фундам знаходится за адресою: просп.Московський (С. Бандери),36

Висновок: Підлягає списанню шляхом ліквідації у зв'язку з введенням в експлуатацію принятої на баланс ТП відповідно до розпорядження КМДА від 28.11.2016р. № 1194.

Голова комісії директор _____ Лопата Анатолій Михайлович

Члени комісії головний бухгалтер _____ Філозоп Оксана Миколаївна

начальник відділу _____ Сомов Євгеній Якович

головний інженер _____ Бруєвич Володимир Антонович

N 11

08/231-3192/ПР
14.12.2017

КИЇВСЬКА МІСЬКА РАДА

V сесія VIII скликання

РІШЕННЯ

№

Про надання дозволу на розроблення проекту землеустрою щодо відведення земельної ділянки публічному акціонерному товариству "Укртелеком" на вул. Івана Сірка, 2 у Голосіївському районі м. Києва для обслуговування та експлуатації існуючих будівель та споруд зв'язку

Київська міська рада
Департамент земельних ресурсів
Код земельної ділянки:
79:485:0010

Проект рішення (екз.1)
ПР-14915
до справи
К-28053

2 347015 049159

Розглянувши клопотання про надання дозволу на розроблення проекту землеустрою щодо відведення земельної ділянки публічному акціонерному товариству "Укртелеком" на вул. Івана Сірка, 2 у Голосіївському районі м. Києва та додані документи, керуючись статтями 9, 83, 123, 124 Земельного кодексу України, Законом України „Про внесення змін до деяких законодавчих актів України щодо розмежування земель державної та комунальної власності", пунктом 34 частини 1 статті 26 Закону України „Про місцеве самоврядування в Україні", Київська міська рада

ВИРІШИЛА:

1. Надати дозвіл на розроблення проекту землеустрою щодо відведення земельної ділянки публічному акціонерному товариству "Укртелеком" на вул. Івана Сірка, 2 у Голосіївському районі м. Києва орієнтовною площею 0,97 га (земельна ділянка комунальної власності територіальної громади міста Києва) в оренду на 15 років для обслуговування та експлуатації існуючих будівель та споруд зв'язку згідно з план-схемою (додаток до рішення) (К-28053).

2. Контроль за виконанням цього рішення покласти на постійну комісію Київської міської ради з питань містобудування, архітектури та землекористування.

Київський міський голова В.Кличко

ПОДАННЯ:

Заступник голови Київської
міської державної адміністрації О.Спасибко

Директор Департаменту
земельних ресурсів
виконавчого органу Київської міської ради
(Київської міської державної адміністрації) О. Поліщук

Начальник управління аналітично-правової роботи
Департаменту земельних ресурсів
виконавчого органу Київської міської ради
(Київської міської державної адміністрації) А. Гавриш

ПОГОДЖЕНО:

Постійна комісія Київської міської
ради з питань містобудування, архітектури
та землекористування

Голова О. Міщенко

Секретар І. Картавий

Начальник управління
правового забезпечення діяльності
Київської міської ради В. Слончак

Постійна комісія Київської міської ради
з питань транспорту, зв'язку та реклами

Голова О. Окопний

Секретар А. Задерейко

ПОЯСНЮВАЛЬНА ЗАПИСКА

№ ПЗ-27471 від 26.10.2017

до проекту рішення Київської міської ради:

Про надання дозволу на розроблення проекту землеустрою щодо відведення земельної ділянки публічному акціонерному товариству "Укртелеком" на вул. Івана Сірка, 2 у Голосіївському районі м. Києва для обслуговування та експлуатації існуючих будівель та споруд зв'язку

До справи
№ К-28053

2 347015 374718

1. Юридична особа:

Назва	***Публічне акціонерне товариство "Укртелеком"***
Клопотання	***від 28.10.2016 № К-28053***

2. Відомості про земельну ділянку (кадастровий № 8000000000:79:485:0010к)

Місце розташування (адреса)	***м. Київ, р-н Голосіївський, вул. Івана Сірка, 2***
Площа	***0,97 га***
Вид та термін користування	***оренда на 15 років***
Вид використання	***для обслуговування та експлуатації існуючих будівель та споруд зв'язку***

3. Обґрунтування прийняття рішення

На клопотання зацікавленої особи відповідно до ст. 9, 123, 124 Земельного кодексу України та Порядку набуття прав на землю із земель комунальної власності у місті Києві, затвердженого рішенням Київради від 20.04.2017 № 241/2463, Департаментом земельних ресурсів виконавчого органу Київської міської ради (Київської міської державної адміністрації) розроблено проект рішення Київської міської ради.

4. Мета прийняття рішення.

Метою прийняття рішення є забезпечення реалізації встановленого Земельним кодексом України права особи на оформлення права користування (власності) на землю.

5. Особливі характеристики ділянки.

Наявність будівель і споруд на ділянці:

Забудована адміністративними будівлями, гаражами, складами загальною площею 2012,6 кв.м, які на праві колективної власності належать ПАТ "Укртелеком" (витяги з Державного реєстру речових прав на нерухоме майно про реєстрацію права власності від 02.12.2015 № 48911791, від 02.12.2015 № 48902784, від 02.12.2015 № 48911571, від 02.12.2015 № 48914625, від 02.12.2015 № 48891763, від 02.12.2015 № 48898044, від 02.12.2015 № 48893547, від 02.12.2015 № 48910317, від 02.12.2015 № 48894166, від 02.12.2015 № 48899006, від 02.12.2015 № 48894316, від 02.12.2015 № 48907550, від 02.12.2015 № 48916295).

Інші особливості:

Відповідно до рішення Виконавчого комітету Київської міської Ради депутатів трудящих від 27.05.1952 № 1074 земельну ділянку загальною площею 1,0 га за адресою: вул. В. Васильківська в Кагановичському районі відведено в користування Київському Лінейному Технічному вузлу Міністерства Зв'язку СРСР. За даними міського земельного кадастру земельна ділянка обліковується на підставі технічного звіту по встановленню зовнішніх меж землекористування за ПАТ "Укртелеком". Листом від 14.09.2017 № 82Е100/17-171 ПАТ "Укртелеком" підтверджує, що тимчасові споруди (навіси, металевий контейнер), які розташовані на території запроектованої земельної ділянки не є об'єктами будівництва III V категорії складності. Вищезазначені об'єкти побудовані (встановлені) господарським способом і використовуються для експлуатації та обслуговування виробничих приміщень. При необхідності ці споруди можуть бути демонтовані за рахунок ПАТ "Укртелеком". Майно інших осіб на земельній ділянці відсутнє. Земельна ділянка надається із земель комунальної власності територіальної громади м. Києва. Відповідно до Генерального плану міста, затвердженого рішенням Київради від 28.03.02 № 370/1804, територія за функціональним призначенням належить до території багатоповерхової житлової забудови та частково до вулиць та доріг (уточнюється червоними лініями) (витяг Департаменту містобудування та архітектури від 06.11.2015 № 15339/0/12/12-03-15). Детальний план території на вказану земельну ділянку не затверджено. Земельна ділянка не входить до Програми розвитку зеленої зони м. Києва до 2010 року та концепції формування зелених насаджень в центральній частині міста, затвердженої рішенням Київради від 19.07.2005 № 806/3381 (зі змінами).

6. Стан нормативно-правової бази у даній сфері правового регулювання.

Загальні засади та порядок отримання дозволу на розроблення документації із землеустрою визначено ст. 9, 123, 124 Земельного кодексу України.

7. Фінансово-економічне обґрунтування.

Реалізація рішення не потребує додаткових витрат міського бюджету.

8. Прогноз соціально-економічних та інших наслідків прийняття рішення.

Наслідками прийняття розробленого проекту рішення стане:

- реалізація зацікавленою особою своїх прав щодо використання земельної ділянки;

Доповідач: директор Департаменту земельних ресурсів Поліщук О.Г.

Директор Департаменту
земельних ресурсів **Поліщук О.Г.**

виготовлено за допомогою ПК "Кадастр"

Оператор Савчук Оксана Григорівна

№ справи	Назва юридичної, фізичної особи, адреса ділянки	Площа, га	Цільове призначення, умови надання	Висновок Департаменту містобудування та архітектури, його зміст	Документи на земельну ділянку, згода землекористувача, документи на майно, документи на будівництво (реконструкцію, реставрацію), реєстрація КП "Київське міське бюро технічної інвентаризації та реєстрації права власності на об'єкти нерухомого майна", інша суттєва інформація
К-28053	ПАТ "Укртелеком" на вул. Івана Сірка, 2 у Голосіївському районі м. Києва	0,97 га	для обслуговування та експлуатації існуючих будівель та споруд зв'язку, оренда на 15 років	відсутній	Земельна ділянка забудована адміністративними будівлями, гаражами, складами загальною площею 2012,6 кв.м, які на праві колективної власності належать ПАТ "Укртелеком" (витяги з Державного реєстру речових прав на нерухоме майно про реєстрацію права власності від 02.12.2015 № 48911791, від 02.12.2015 № 48902784, від 02.12.2015 № 48911571, від 02.12.2015 № 48914625, від 02.12.2015 № 48891763, від 02.12.2015 № 48898044, від 02.12.2015 № 48893547, від 02.12.2015 № 48910317, від 02.12.2015 № 48894166, від 02.12.2015 № 48899006, від 02.12.2015 № 48894316, від 02.12.2015 № 48907550, від 02.12.2015 № 48916295). Відповідно до рішення Виконавчого комітету Київської міської Ради депутатів трудящих від 27.05.1952 № 1074 земельну ділянку загальною площею 1,0 га за адресою: вул. В. Васильківська в Кагановичському районі відведено в користування Київському Лінейному Технічному вузлу Міністерства Зв'язку СРСР. За даними міського земельного кадастру земельна ділянка обліковується на підставі технічного звіту по встановленню зовнішніх меж землекористування за ПАТ "Укртелеком". Листом від 14.09.2017 № 82Е100/17-171 ПАТ "Укртелеком" підтверджує, що тимчасові споруди (навіси, металевий контейнер), які розташовані на території запроектованої земельної ділянки не є об'єктами будівництва III-V категорії складності. Вищезазначені об'єкти побудовані (встановлені) господарським способом і використовуються для експлуатації та обслуговування виробничих приміщень. При необхідності ці споруди можуть бути демонтовані за рахунок ПАТ "Укртелеком". Майно інших осіб на земельній ділянці відсутнє. Земельна ділянка надається із земель комунальної власності територіальної громади м. Києва. Відповідно до Генерального плану міста, затвердженого рішенням Київради від 28.03.02 № 370/1804, територія за функціональним призначенням належить до території багатоповерхової житлової забудови та частково до вулиць та доріг (уточнюється червоними лініями) (витяг Департаменту

					містобудування та архітектури від 06.11.2015 № 15339/0/12/12-03-15). Детальний план території на вказану земельну ділянку не затверджено. Земельна ділянка не входить до Програми розвитку зеленої зони м. Києва до 2010 року та концепції формування зелених насаджень в центральній частині міста, затвердженої рішенням Київради від 19.07.2005 № 806/3381 (зі змінами).

Справа **К-28053**

Код земельної ділянки: **79:485:0010к**

Площа: **0,9669 га**

Адреса земельної ділянки: **Голосіївський р-н. вул. Івана Сірка, 2**

Заявник: **ПАТ "Укртелеком"**

Вид та термін користування: **Клопотання: Оренда на 49 років**

Цільове призначення: **1, для обслуговування та експлуатації існуючих будівель та споруд зв'язку**

Растри аерофотозйомки 2014р.

виготовлено за допомогою ПК "Кадастр"

Оператор:Шкут Ірина Валеріївна

РОБОЧІ МАТЕРІАЛИ

Витяг з бази даних міського земельного кадастру від 23.10.2017р.

м. Київ, р-н Голосіївський

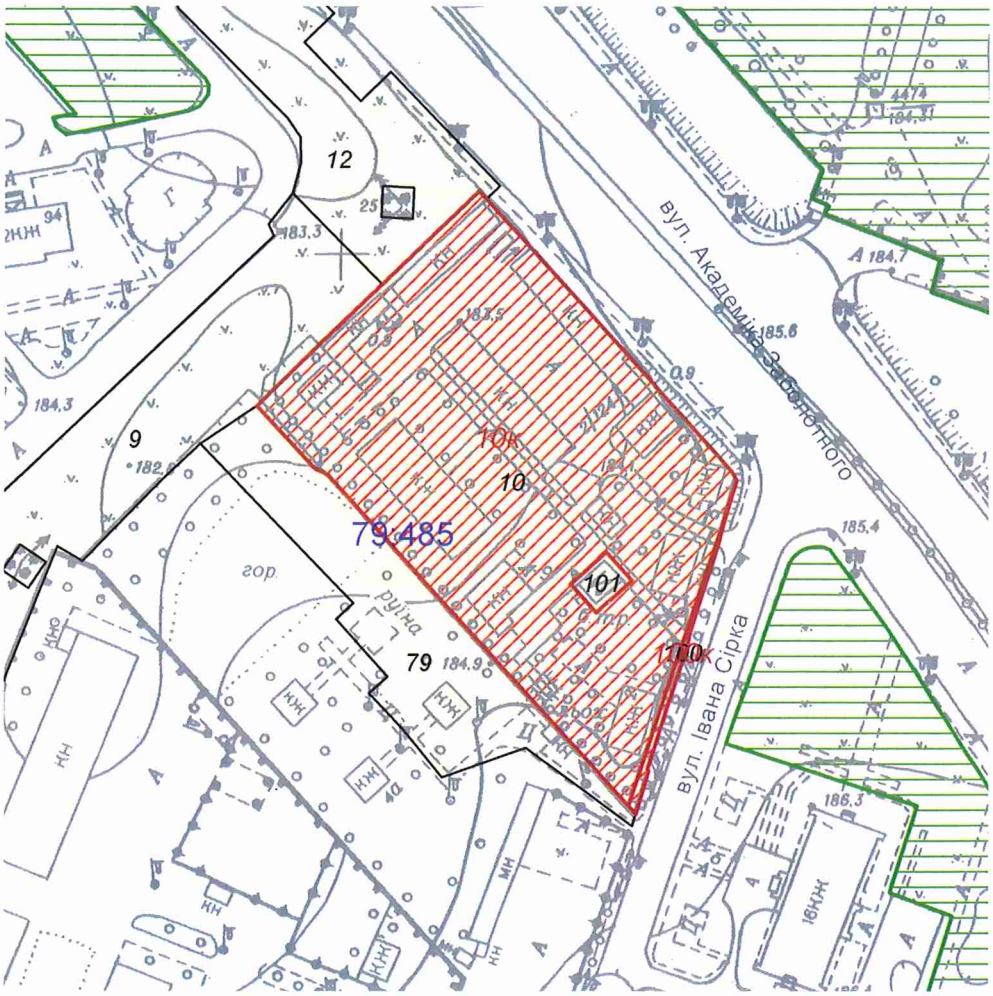

Масштаб 1:2000

**Черговий план м.Києва ведеться з 1995 року*

Замовлення № 18141

виготовлено КП "Київський інститут земельних відносин"

РЕЄСТР ЗЕМЕЛЬНИХ ДІЛЯНОК

Черговий план.

Код ділянки	Землекористувачі	Адреса ділянки	Опис ділянки	Площа (кв.м.)	Вид права	Дата закінч. права
79:485:0009	Землі не надані у власність чи користування		Газон	6659,37		
79:485:0010	Публічне акціонерне товариство "Укртелеком"	вул. Івана Сірка, 2		9669,16		
79:485:0012	Державне комунальне підприємство "Краєвид"			2988,55		
79:485:0079	Фізична особа	вул. Івана Сірка, 4а, кв. 1		2791,06		
79:485:0100	Публічне акціонерне товариство "Укртелеком"	вул. Івана Сірка, 2		111,28		
79:485:0101	Публічне акціонерне товариство "КИЇВЕНЕРГО"	вул. Івана Сірка, 2	ТП 1624 (Філія кабельні мережі)	128,23		

Ділянки, що знаходяться на стадії розробки оформлення прав.

Код ділянки	Землекористувачі	Адреса ділянки	Площа (кв.м.)	Стадія	Дата закінч. стадії
79:485:0010к	Публічне акціонерне товариство "Укртелеком"	вул. Івана Сірка, 2	9669,16	Клопотання: Оренда на 15 років	
79:485:0010к	Публічне акціонерне товариство "Укртелеком"	вул. Івана Сірка, 2	9669,16	Клопотання: Оренда на 49 років	
79:485:0100к	Публічне акціонерне товариство "Укртелеком"	вул. Івана Сірка, 2	111,28	Клопотання: Оренда на 15 років	

Заступник міського голови –
секретар Київської міської ради

Міщенку О.Г.
Окопному О.Ю.
Слончаку В.В.

Прошу розглянути проект рішення від 14.12.2017 №08/231-3192/ПР в установленому порядку.

Пихтіній О.М.

Для контролю за проходженням та тиражування.

Юнаковій С.М.
Давтяну Д.О. – до відома

В.ПРОКОПІВ

"14" грудня 2017 року
№ 08/231 – 3192/ПР

08/231-3192/ПР
14.12.2017

ВИКОНАВЧИЙ ОРГАН КИЇВСЬКОЇ МІСЬКОЇ РАДИ
(КИЇВСЬКА МІСЬКА ДЕРЖАВНА АДМІНІСТРАЦІЯ)

ДЕПАРТАМЕНТ ЗЕМЕЛЬНИХ РЕСУРСІВ

вул. Хрещатик, 32-а, м. Київ, 01601, тел. (044) 279-58-72, ф. (044) 288-07-57,
КБУ" Контактний центр міста Києва"(044) 15-51, E-mail: dzr@kievcity.gov.ua Код ЄДРПОУ 26199097

14.12.2017 № 057052-22806
на № _____від

Заступнику міського голови –
секретарю Київради
В. ПРОКОПІВУ

Шановний Володимире Володимировичу!

Департамент земельних ресурсів виконавчого органу Київської міської ради (Київської міської державної адміністрації) підготував проект рішення Київської міської ради "Про надання дозволу на розроблення проекту землеустрою щодо відведення земельної ділянки публічному акціонерному товариству «Укртелеком» на вул. Івана Сірка, 2 у Голосіївському районі м. Києва для обслуговування та експлуатації існуючих будівель та споруд зв'язку" (справа К-28053) та направляє для подальшого розгляду у відповідних комісіях Київської міської ради, відповідно до регламенту Київської міської ради, затвердженого рішенням Київради від 07.07.2016 № 579/579.

З повагою
Директор О. Поліщук

Додаток
до рішення Київської міської ради
від _____ № _____

План-схема
до згоди на розроблення проекту землеустрою щодо відведення земельної ділянки

клопотання	**- від 28.10.2016 № К-28053**
код земельної ділянки	**- 79:485:0010к**
юридична/фізична особа	**- Публічне акціонерне товариство "Укртелеком"**
адреса земельної ділянки	**- м. Київ, р-н Голосіївський, вул. Івана Сірка, 2**
вид землекористування	**- оренда на 15 років**
вид використання земельної ділянки	**- для обслуговування та експлуатації існуючих будівель та споруд зв'язку**
орієнтовний розмір	**- 0,97 га**

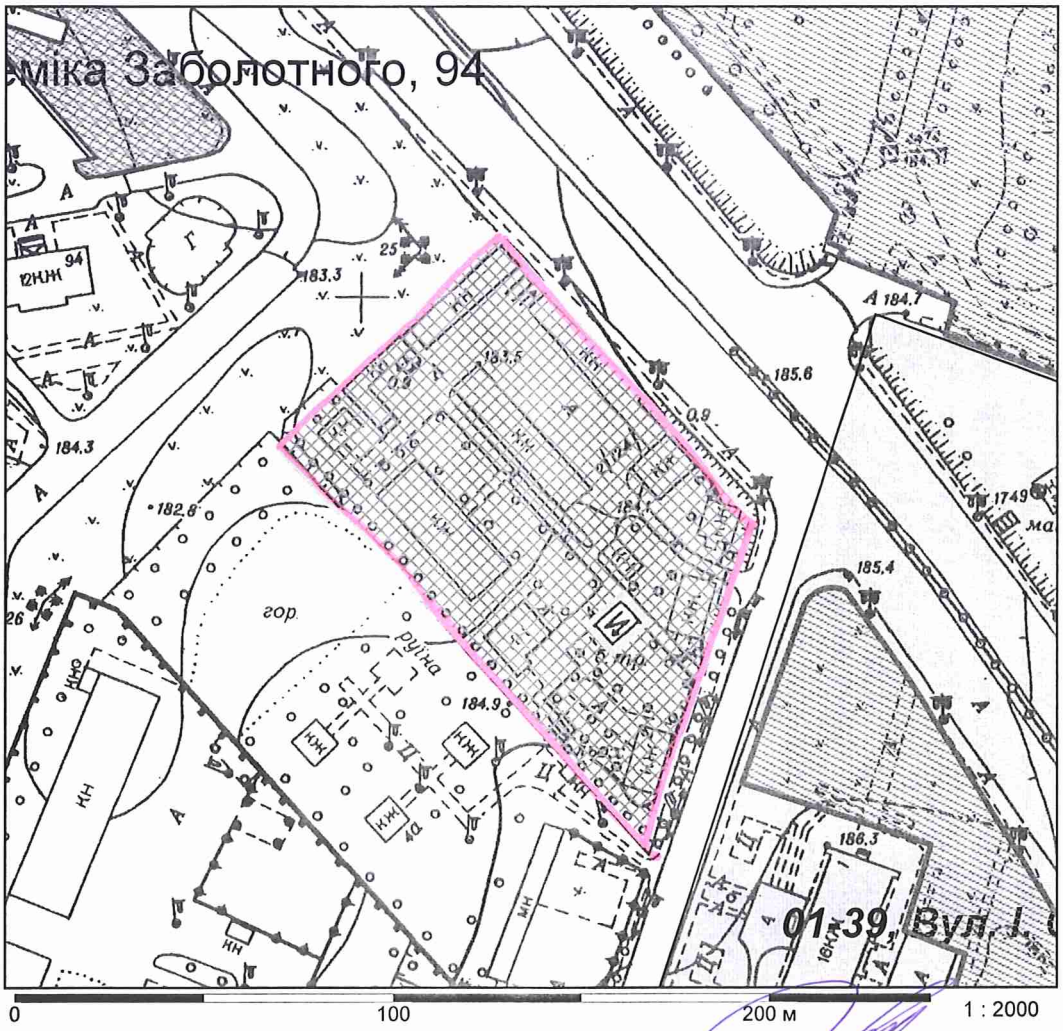

Директор Департаменту земельних ресурсів
виконавчого органу Київської міської ради
(Київської міської державної адміністрації) Поліщук О.Г.

Начальник відділу землеустрою
та моніторингу земель
Голосіївського району Челомбітько Р. В.

N 12

08/231-3253/пр
21.12.2017

КИЇВСЬКА МІСЬКА РАДА

V СЕСІЯ VIII СКЛИКАННЯ

РІШЕННЯ

_____№_____

Про поновлення ПУБЛІЧНОМУ АКЦІОНЕРНОМУ ТОВАРИСТВУ «АТП-13060» договору оренди земельної ділянки для експлуатації та обслуговування комплексу будівель і споруд на вул. Жмеринській, 26 у Святошинському районі м. Києва

Київська міська рада
Департамент земельних ресурсів
Код земельної ділянки:
75:225:0020

Проект рішення (екз.1)
ПР-14958
до справи
А-23552

2 347015 049586

Відповідно до статей 9, 83, 93 Земельного кодексу України, статті 33 Закону України «Про оренду землі», Закону України «Про внесення змін до деяких законодавчих актів України щодо розмежування земель державної та комунальної власності», пункту 34 частини першої статті 26 Закону України «Про місцеве самоврядування в Україні» та враховуючи звернення ПУБЛІЧНОГО АКЦІОНЕРНОГО ТОВАРИСТВА «АТП-13060» від 04.05.2017 № КОП-1073, Київська міська рада

ВИРІШИЛА:

1. Поновити на 5 років договір оренди земельної ділянки від 06.08.2003 № 75-6-00075 площею 1,7461 га (кадастровий номер 8000000000:75:225:0020), укладений між Київською міською радою та закритим акціонерним товариством «АТП-13060» для експлуатації та обслуговування комплексу будівель і споруд на вул. Жмеринській, 26 у Святошинському районі м. Києва (категорія земель – землі промисловості, транспорту, зв'язку, енергетики, оборони та іншого призначення, код КВЦПЗ 12.04, справа № **А-23552**).

2. Встановити, що розмір річної орендної плати, визначеної в договорі оренди земельної ділянки від 06.08.2003 № 75-6-00075, підлягає приведенню у відповідність до вимог рішення Київської міської ради, яким встановлено розміри орендної плати за земельні ділянки комунальної власності територіальної громади м. Києва.

3. ПУБЛІЧНОМУ АКЦІОНЕРНОМУ ТОВАРИСТВУ «АТП-13060»:

3.1. У місячний термін надати до Департаменту земельних ресурсів виконавчого органу Київської міської ради (Київської міської державної адміністрації) документи, визначені чинним законодавством, для укладання додаткової угоди про поновлення договору оренди земельної ділянки від 06.08.2003 № 75-6-00075.

3.2. Питання пайової участі та укладення з Департаментом економіки та інвестицій виконавчого органу Київської міської ради (Київської міської державної адміністрації) договору про пайову участь вирішувати в порядку та випадках, встановлених законодавством.

3.3. Питання сплати відновної вартості зелених насаджень або укладання охоронного договору на зелені насадження вирішувати відповідно до рішення Київської міської ради від 27.10.2011 № 384/6600 «Про затвердження Порядку видалення зелених насаджень на території міста Києва» (зі змінами і доповненнями).

4. Контроль за виконанням цього рішення покласти на постійну комісію Київської міської ради з питань містобудування, архітектури та землекористування.

Київський міський голова В.Кличко

ПОДАННЯ:

Заступник голови
Київської міської державної адміністрації О. Спасибко

Директор Департаменту земельних
ресурсів виконавчого органу Київської
міської ради (Київської міської державної
адміністрації) О. Поліщук

Начальник управління аналітично-правової роботи
Департаменту земельних ресурсів
виконавчого органу Київської міської ради
(Київської міської державної адміністрації) А. Гавриш

ПОГОДЖЕНО:

Постійна комісія Київської міської
ради з питань містобудування, архітектури
та землекористування

Голова О. Міщенко

Секретар І. Картавий

Начальник управління
правового забезпечення діяльності
Київської міської ради В. Слончак

Постійна комісія Київської міської ради
з питань транспорту, зв'язку та реклами

Голова О. Окопний

Секретар А. Задерейко

ПОЯСНЮВАЛЬНА ЗАПИСКА

№ ПЗ-27988 від 21.11.2017

до проекту рішення Київської міської ради:

Про поновлення ПУБЛІЧНОМУ АКЦІОНЕРНОМУ ТОВАРИСТВУ "АТП-13060" договору оренди земельної ділянки для експлуатації та обслуговування комплексу будівель і споруд на вул. Жмеринській, 26 у Святошинському районі міста Києва

До кадастрової справи
№ А-23552

2 347015 379881

1. Юридична особа:

Назва	***ПУБЛІЧНЕ АКЦІОНЕРНЕ ТОВАРИСТВО "АТП-13060"***
Клопотання	***КОП-1073 від 04.05.2017***
Згода (доручення) на проектування	-

2. Відомості про земельну ділянку (кадастровий № 8000000000:75:225:0020п)

Місце розташування (адреса)	***м. Київ, р-н Святошинський, вул. Жмеринська, 26***
Площа	***1,7461 га***
Вид та термін користування	***Оренда на 5 років***
Вид використання	***для експлуатації та обслуговування комплексу будівель та споруд***
Нормативна грошова оцінка (за попереднім розрахунком*)	***15 076 928 грн. 21 коп. відповідно витягу з технічної документації ПР-01737 від 16.06.2017***

*Наведені розрахунки нормативної грошової оцінки не є остаточними і будуть уточнені відповідно до вимог чинного законодавства при підготовці документу, що посвідчує право на землю.

3. Обґрунтування прийняття рішення

Відповідно до Земельного кодексу України та Порядку передачі (надання) земельних ділянок в користування або у власність у місті Києві, затвердженого рішенням Київської міської ради від 20.04.2017 № 241/2463, Департаментом земельних ресурсів виконавчого органу Київської міської ради (Київської міської державної адміністрації) розроблено проект рішення Київської міської ради.

4. Мета прийняття рішення.

Метою прийняття рішення є забезпечення реалізації встановленого Земельним кодексом України права особи на оформлення права користування (власності) на землю.

5. Особливі характеристики ділянки.

Наявність будівель і споруд на ділянці:	***Забудована майновим комплексом до складу якого входить виробничий корпус №1 (літ. У-Ф) площею 1249,80 кв.м; виробничий корпус № 3 (літ. Т) площею 1346,00 кв.м, павільйон (літ. Х) площею 351,60 кв.м, пост охорони 1-3 (літ. П) площею 9,90 кв.м та будівля ОТК-1 (літ. О) площею 135,3 кв.м (свідоцтво про право власності на майновий комплекс від 07.05.2004 №501-В, реєстрація в БТІ від11.05.04 за реєстром №281-з). На одноповерхову будівлю реєстрація власності відсутня, будівля знаходиться в аварійному стані та буде знесена (лист ПАТ "АТП 13060 від 07.06.2017).***
Інші особливості :	***Земельна ділянка відноситься до земель комунальної власності територіальної громади міста Києва.*** ***На підставі п. 16 рішення Київської міської ради від 30.01.2003 № 247/407 ділянка була передана закритому акціонерному товариство "АТП 13060" в оренду на 5 років для експлуатації та обслуговування комплексу будівель і споруд (договір оренди земельної ділянки від 06.08.2003 № 75-6 00075, термін дії договору скінчився 06.08.2008).*** ***За даними міського земельного кадастру заборгованість по орендній платі за землю відсутня, ділянка не потрапляє до зеленої зони м.Києва.*** ***Детальний план території відсутній.*** ***Відповідно до Генерального плану міста, територія за функціональним призначенням належить до комунально-складської території.*** ***Категорія земель - землі промисловості, транспорту, зв'язку, енергетики, оборони та іншого призначення, код КВЦПЗ - 12.04.***

6. Стан нормативно-правової бази у даній сфері правового регулювання.

Загальні засади та порядок передачі земельних ділянок у власність чи користування юридичним особам визначено Земельним кодексом України та Порядком набуття прав на землю із земель комунальної власності у місті Києві, затвердженим рішенням Київради від 20.04.2017 № 241/2463.

Рішення про передачу (надання) земельної ділянки може бути прийнято Київською міською радою з урахуванням вимог статті 24 Закону України "Про регулювання містобудівної діяльності".

7. Фінансово-економічне обґрунтування.

Реалізація рішення не потребує додаткових витрат міського бюджету.

Відповідно до Податкового Кодексу України, Закону України "Про оренду землі" та рішення Київради від 12.12.2016 №554/1558 "Про Бюджет м.Києва на 2017 рік" (зі змінами) (дод.10) орієнтовний розмір орендної плати складатиме ***452 307 грн. 85 коп. (3%)***

8. Прогноз соціально-економічних та інших наслідків прийняття рішення.

Наслідками прийняття розробленого проекту рішення стане:

- реалізація зацікавленою особою своїх прав щодо використання земельної ділянки

Доповідач: директор Департаменту земельних ресурсів Поліщук О.Г.

Директор Департаменту
земельних ресурсів **Поліщук О.Г.**

Справа **А-23552**

Код земельної ділянки:	**75:225:0020п**
Площа:	**1,7461 га**
Адреса земельної ділянки:	**Святошинський р-н. вул. Жмеринська, 26**
Заявник:	**ЗАТ "АТП-13060"**
Вид та термін користування:	**Проект: Оренда на 25 років**
Цільове призначення:	**1, для експлуатації та обслуговування комплексу будівель та споруд**

Растри аерофотозйомки 2014р.

виготовлено за допомогою ПК "Кадастр"

Оператор:Шкут Ірина Валеріївна

РОБОЧІ МАТЕРІАЛИ

Витяг з бази даних міського земельного кадастру від 13.06.2017р.

м. Київ, р-н Святошинський

Масштаб 1:3000

**Черговий план м.Києва ведеться з 1995 року*

Замовлення № 9932

виготовлено КП "Київський інститут земельних відносин"

РЕЄСТР ЗЕМЕЛЬНИХ ДІЛЯНОК

Черговий план.

Код ділянки	Землекористувачі	Адреса ділянки	Опис ділянки	Площа (кв.м.)	Вид права	Дата закінч. права
75:225:0003	Землі не надані у власність чи користування	вул. Жмеринська, 26	Автостоянка	1218,96		
75:225:0004	Закрите акціонерне товариство "АТП-13060"	вул. Жмеринська, 26		86265,11	Оренда на 25 років	06.08.2028
75:225:0005	Приватне підприємство фірма "Академпромбуд"|ТОВАРИСТВО З ОБМЕЖЕНОЮ ВІДПОВІДАЛЬНІСТЮ "СИТО-П'ЯНО"|Суб'єкт підприємницької діяльності|Фізична особа	вул. Жмеринська, 26		3059,09		
75:225:0019	Закрите акціонерне товариство "АТП-13060"	вул. Жмеринська, 26		2275,83	Оренда на 25 років	06.08.2028
75:225:0020	Закрите акціонерне товариство "АТП-13060"	вул. Жмеринська, 26	Автотранспортне підприємство	17461,13	Оренда на 5 років (термін дії скінчився)	06.08.2008
75:225:0171	Землі не надані у власність чи користування	вул. Жмеринська	тротуар	1014,98		
75:225:0182	Комунальне підприємство по утриманню зелених насаджень Святошинського району м.Києва	вул. Жмеринська	парк Совки	325592,25		
75:225:0207	Проїзд спільного користування	вул. Жмеринська		4034,71		

Ділянки, що знаходяться на стадії розробки оформлення прав.

Код ділянки	Землекористувачі	Адреса ділянки	Площа (кв.м.)	Стадія	Дата закінч. стадії
75:225:0020п	Закрите акціонерне товариство "АТП-13060"	вул. Жмеринська, 26	17461,13	Проект: Оренда до 07.08.2013	
75:225:0020п	Закрите акціонерне товариство "АТП-13060"	вул. Жмеринська, 26	17461,13	Проект: Оренда на 25 років	

№ справи	Назва юридичної особи та адреса ділянки	Площа	Цільове призначення, умови надання	Висновок ГоловАПУ, його зміст	Документи на ділянку, згода землекористувача, документи на майно, реєстрація МБТІ, інша суттєва інформація
А-23552 поновлення	ПУБЛІЧНЕ АКЦІОНЕРНЕ ТОВАРИСТВО "АТП 13060" вул. Жмеринська, 26 у Святошинському районі м. Києва	0,7461 га	для експлуатації та обслуговування комплексу будівель і споруд оренда на 5 років		Земельна ділянка відноситься до земель комунальної власності територіальної громади міста Києва. На підставі п. 16 рішення Київської міської ради від 30.01.2003 № 247/407 ділянка була передана закритому акціонерному товариство "АТП 13060" в оренду на 5 років для експлуатації та обслуговування комплексу будівель і споруд (договір оренди земельної ділянки від 06.08.2003 № 75-6-00075, термін дії договору скінчився 06.08.2008). За даними міського земельного кадастру заборгованість по орендній платі за землю відсутня, ділянка не потрапляє до зеленої зони м.Києва. Детальний план території відсутній. Відповідно до Генерального плану міста, територія за функціональним призначенням належить до комунально-складської території. Категорія земель - землі промисловості, транспорту, зв'язку, енергетики, оборони та іншого призначення, код КВЦПЗ - 12.04. Ділянка забудована майновим комплексом до складу якого входить виробничий корпус №1 (літ. У-Ф) площею 1249,80 кв.м; виробничий корпус № 3 (літ. Т) площею 1346,00 кв.м, павільйон (літ. Х) площею 351,60 кв.м, пост охорони 1-3 (літ. П) площею 9,90 кв.м та будівля ОТК-1 (літ. О) площею 135,3 кв.м (свідоцтво про право власності на майновий комплекс від 07.05.2004 №501-В, реєстрація в БТІ від11.05.04 за реєстром №281-з). На одноповерхову будівлю реєстрація власності відсутня, будівля знаходиться в аварійному стані та буде знесена (лист ПАТ "АТП 13060 від 07.06.2017). Орієнтовний розмір орендної плати складатиме 452 307 грн. 85 коп. (3%).

КИЇВСЬКА МІСЬКА РАДА

01044, Україна, м. Київ, вул. Хрещатик, 36

постійна комісія з питань містобудування, архітектури та землекористування

До кадастрової справи
№ А-23552

ВИСНОВОК
до кадастрової справи № А-23552

Витяг з протоколу засідання

№ _____ *від* _____ *201*_

Постійна комісія Київради з питань містобудування, архітектури та землекористування, ознайомившись з документами, поданими в складі клопотання про поновлення договору оренди земельної(их) ділянки(ок) та керуючись пунктами 9.11, 9.12 Порядку набуття прав на землю із земель комунальної власності у місті Києві, затвердженого рішенням Київської міської ради від 20.04.2017 № 241/2463

ВИРІШИЛА:

поновити договір оренди земельної(их) ділянки(ок), без прийняття Київською міською радою відповідного рішення

(відповідно до пунктів 9.11, 9.12 рішення Київської міської ради від 20.04.2017 №241/2463)

термін, на який поновлюється : ***на 5 років***

юридична/фізична особа : ***ПУБЛІЧНЕ АКЦІОНЕРНЕ ТОВАРИСТВО "АТП-13060"***

Відомості про земельну(і) ділянку(и) :

адреса :	***м. Київ, р-н Святошинський, вул. Жмеринська, 26***
договір оренди :	***від 06.08.2003 №75-6-00075 терміном до 06.08.2008***
категорія земель :	***Землі промисловості, транспорту, зв'язку, енергетики, оборони та іншого призначення***
вид використання :	***для експлуатації та обслуговування комплексу будівель та споруд***
код КВЦПЗ :	***12.04***
площа ділянки :	***1,7461 га***
кадастровий номер :	***8000000000:75:225:0020***

Заперечення Київської міської ради щодо поновлення вказаного договору оренди відсутні.

1. Договір оренди поновлюється за умови:

- згоди орендаря на приведення усіх умов договору у відповідність до вимог законодавства;
- використання земельної ділянки у чіткій відповідності до встановлених в натурі (на місцевості) її меж;
- виконання умов договору та обов'язків землекористувача відповідно до вимог ст. 96 Земельного кодексу України;
- використання земельної ділянки без зміни її цільового призначення.

2. Департаменту земельних ресурсів виконавчого органу Київської міської ради (Київської міської державної адміністрації):

- повідомити орендаря про необхідність підписання додаткової угоди про поновлення договору оренди земельної(их) ділянки(ок) та перелік документів, які необхідно надати для її підготовки;
- після надання орендарем документів, які необхідні згідно вимог чинного законодавства. підготувати додаткову угоду про поновлення договору оренди земельної(их) ділянки(ок);

- при підготовці додаткової угоди про поновлення договору оренди земельної(их) ділянки(ок) привести розмір орендної плати та інші умови договору у відповідність вимогам чинного законодавства.

Голова комісії **О. Міщенко**

Секретар комісії **І. Картавий**



вул. Жмеринська, 26, ПАТ «АТП 13060»

ВИКОНАВЧИЙ ОРГАН КИЇВСЬКОЇ МІСЬКОЇ РАДИ
(КИЇВСЬКА МІСЬКА ДЕРЖАВНА АДМІНІСТРАЦІЯ)
ДЕПАРТАМЕНТ ЗЕМЕЛЬНИХ РЕСУРСІВ

01601, м. Київ, вул. Хрещатик, 32а тел. 279-74-12

АКТ
обстеження земельної ділянки

№ *17-0836-08* ***від 08.06.2017*** ***м. Київ***

(дата реєстрації)

Обстеження земельної ділянки за адресою: *вул. Жмеринська, 26 у Святошинському районі м. Києва, к. н.: 8 000 000 000: 75:225:0020;*

(адреса земельної ділянки, що перевіряється, код земельної ділянки)

яка перебуває: *в оренді Публічного акціонерного товариства "АТП-13060" ю.а.: м. Київ, вул. Жмеринська, 26;*

проведене посадовою особою Департаменту земельних ресурсів у відповідності до Порядку здійснення самоврядного контролю за використанням і охороною земель м. Києва, затвердженого рішенням сесії Київської міської ради від 25.09.03 №16/890, ст.187, 189 Земельного кодексу України *головним спеціалістом Більовським Ігором Володимировичем*

(посада, прізвище, ім'я, по батькові)

на підставі *рішення Київської міської ради "Про затвердження Порядку набуття прав на землю із земель комунальної власності у місті Києві" від 20.04.2017 № 241/2463;*

(направлення, доручення відповідних контролюючих органів, звернення громадян та юридичних осіб)

В ході обстеження встановлено:

- дані про земельну ділянку та її стан:

Дата реєстрації права: *договір оренди від 06.08.2003 № 75-6-00075;*

Цільове призначення *для експлуатації та обслуговування комплексу будівель і споруд*

Фактичне використання: *для експлуатації та обслуговування комплексу будівель і споруд*

Площа згідно із документацією: *1,7461 га*

Площа по факту: *≈ 1,7461 га*

Економіко-планувальна зона: *308*

Базова вартість 1 м. кв. земельної ділянки: *1328 грн*

Плата за землю: *-*

- результати обстеження: *на підставі рішення Київської міської ради від 30.01.2003 №247/407 земельна ділянка площею 1,7461 га на вул. Жмеринській, 26 у*

Святошинському районі м. Києва передана ЗАТ "АТП-13060" в оренду для експлуатації та обслуговування комплексу будівель і споруд на 5 років.

Право оренди земельною ділянкою посвідчено договором оренди від 06.08.2003 № 75-6-00075, термін дії якого закінчився.

Відповідно до рішення Київської міської ради від 24.05.2012 № 640/7977 ЗАТ "АТП-13060" поновлено договір оренди земельної ділянки від 06.08.2003 № 75-6-00075 площею 1,7461 га на вул. Жмеринській, 26 для експлуатації та обслуговування комплексу будівель і споруд на 5 років з 07.08.2008.

Згідно з вказаним рішення Київської міської ради договір оренди земельної ділянки від 06.08.2003 № 75-6-00075 укладений не був.

Під час обстеження земельної ділянки на вул. Жмеринській, 26 встановлено, що земельна ділянка використовується ПАТ "АТП-13060" за цільовим призначенням для експлуатації та обслуговування будівель і споруд (виробничий корпус №1(Літери У-Ф), будівля ОТК-1 (Літера О), виробничий корпус №3 (Літера Т), павільйон (Літера Х) та одноповерхова будівля.

Відповідно до Свідоцтва про право власності від 07.05.2004 виробничий корпус №1 (Літери У-Ф) площею 1249,80 кв.м, будівля ОТК-1 (Літера О) площею 135,3 кв.м, виробничий корпус №3 (Літера Т) площею 1346 кв.м, павільйон (Літера Х) площею 351,60 кв.м на праві колективної власності належить ЗАТ "АТП-13060" (Реєстраційний напис на правовстановлюючому документі КП Київське міське БТІ та реєстрації права власності на об'єкти нерухомого майна від 11.05.04 за реєстровим № 281-з). На одноповерхову будівлю реєстрація власності відсутня.

***Додатки**: План-схема земельної ділянки на 1 арк.*

Посадова особа Департаменту земельних ресурсів _____ (підпис) ***І.В.Більовський*** (прізвище, і. б.)

При обстеженні були присутні: _____ (підпис) ***К.В.Биченко*** (прізвище, і. б.)

Доповнення та зауваження до акту: _____

З актом ознайомлений, копію акту отримав _____ (підпис) ***К.В.Биченко*** (прізвище, і. б.)

Копія акту відправлена поштою _____ *вих. №*

Начальник відділу землеустрою та моніторингу земель Святошинського району _____ (підпис) ***Р.М.Олещенко*** (прізвище, і. б.)

Заступник міського голови –
секретар Київської міської ради

Міщенку О.Г.
Окопному О.Ю.
Слончаку В.В.

Прошу розглянути проект рішення від 21.12.2017 №08/231-3253/ПР в установленому порядку.

Пихтіній О.М.

Для контролю за проходженням та тиражування.

Юнаковій С.М.
Давтяну Д.О. – до відома

В.ПРОКОПІВ

"21" грудня 2017 року
№ 08/231 – 3253/ПР

08/231-3253/ПР
21.12.2017

ВИКОНАВЧИЙ ОРГАН КИЇВСЬКОЇ МІСЬКОЇ РАДИ
(КИЇВСЬКА МІСЬКА ДЕРЖАВНА АДМІНІСТРАЦІЯ)

ДЕПАРТАМЕНТ ЗЕМЕЛЬНИХ РЕСУРСІВ

вул. Хрещатик, 32-а, м. Київ, 01601, тел. (044) 279-58-72, ф. (044) 288-07-57,
КБУ" Контактний центр міста Києва"(044) 15-51, E-mail: dzr@kievcity.gov.ua Код ЄДРПОУ 26199097

20.12.2017 № 057052-23162
на № _____від

Заступнику міського голови –
секретарю Київради
В. ПРОКОПІВУ

Шановний Володимире Володимировичу!

Департамент земельних ресурсів виконавчого органу Київської міської ради (Київської міської державної адміністрації) підготував проект рішення Київської міської ради «Про поновлення ПУБЛІЧНОМУ АКЦІОНЕРНОМУ ТОВАРИСТВУ «АТП-13060» договору оренди земельної ділянки для експлуатації та обслуговування комплексу будівель і споруд на вул. Жмеринській, 26 у Святошинському районі м. Києва» (справа А-23552) та направляє для подальшого розгляду у відповідних комісіях Київської міської ради, відповідно до регламенту Київської міської ради, затвердженого рішенням Київради від 07.07.2016 № 579/579.

З повагою
Директор О. Поліщук

N 13

08/231-34/ПР
10.01.2018

КИЇВСЬКА МІСЬКА РАДА

V сесія VIII скликання

РІШЕННЯ

_____№_____

Про відмову у наданні дозволу на розроблення проекту землеустрою щодо відведення земельної ділянки ПУБЛІЧНОМУ АКЦІОНЕРНОМУ ТОВАРИСТВУ "СУДНОПЛАВНА КОМПАНІЯ "УКРРІЧФЛОТ" на вул. Електриків, 10 у Подільському районі м. Києва для експлуатації та реконструкції об'єктів та адміністративних будівель підприємства транспорту

Київська міська рада
Департамент земельних ресурсів
Код земельної ділянки:
85:320:0118

Проект рішення (екз.1)
ПР-15040
до справи
К-31966

2 347015 050407

Розглянувши клопотання про надання дозволу на розроблення проекту землеустрою щодо відведення земельної ділянки ПУБЛІЧНОМУ АКЦІОНЕРНОМУ ТОВАРИСТВУ "СУДНОПЛАВНА КОМПАНІЯ "УКРРІЧФЛОТ" на вул. Електриків, 10 у Подільському районі м. Києва та додані документи, враховуючи, що заявлена ініціатива не відповідає містобудівній документації за функціональним призначенням, а саме: земельна ділянка відноситься до території вулиць і доріг (витяг з містобудівного кадастру від 03.11.2017 № 9506/0/12-2/12-03-17), керуючись статтями 9, 123, 124 Земельного кодексу України, Законом України „Про внесення змін до деяких законодавчих актів України щодо розмежування земель державної та комунальної власності", пунктом 34 частини 1 статті 26 Закону України „Про місцеве самоврядування в Україні", Київська міська рада

ВИРІШИЛА:

1. Відмовити у наданні дозволу на розроблення проекту землеустрою щодо відведення земельної ділянки ПУБЛІЧНОМУ АКЦІОНЕРНОМУ ТОВАРИСТВУ "СУДНОПЛАВНА КОМПАНІЯ "УКРРІЧФЛОТ" на вул. Електриків, 10 у Подільському районі м. Києва орієнтовною площею 0,17 га (земельна ділянка комунальної власності територіальної громади міста Києва) в оренду на 25 років для експлуатації та реконструкції об'єктів та адміністративних будівель підприємства транспорту (К-31966).

2. Контроль за виконанням цього рішення покласти на постійну комісію Київської міської ради з питань містобудування, архітектури та землекористування.

Київський міський голова В.Кличко

ПОДАННЯ:

Заступник голови
Київської міської державної адміністрації О. Спасибко

Директор Департаменту земельних ресурсів
виконавчого органу Київської міської ради
(Київської міської державної адміністрації) О. Поліщук

Начальник управління аналітично-правової роботи
Департаменту земельних ресурсів
виконавчого органу Київської міської ради
(Київської міської державної адміністрації) А. Гавриш

ПОГОДЖЕНО:

Постійна комісія Київської міської
ради з питань містобудування, архітектури
та землекористування

Голова О. Міщенко

Секретар І. Картавий

Начальник управління
правового забезпечення діяльності
Київської міської ради В. Слончак

Постійна комісія Київської міської ради
з питань транспорту, зв'язку та реклами

Голова О. Окопний

Секретар А. Задерейко

ПОЯСНЮВАЛЬНА ЗАПИСКА

№ К-31966/1 від 08.11.2017

до проекту рішення Київської міської ради:

Про відмову у наданні дозволу на розроблення проекту землеустрою щодо відведення земельної ділянки ПУБЛІЧНОМУ АКЦІОНЕРНОМУ ТОВАРИСТВУ "СУДНОПЛАВНА КОМПАНІЯ "УКРРІЧФЛОТ" на вул. Електриків, 10 у Подільському районі м. Києва для експлуатації та реконструкції об'єктів та адміністративних будівель підприємства транспорту

До справи

№ К-31966

2 347017 800024

1. Юридична особа:

Назва	*Публічне акціонерне товариство "Судноплавна компанія"УКРРІЧФЛОТ"*
Клопотання	*від 20.10.2017 № К-31966*

2. Відомості про земельну ділянку (кадастровий № 8000000000:85:320:0118к)

Місце розташування (адреса)	*м. Київ, р-н Подільський, вул. Електриків, 10*
Площа	*0,17 га*
Вид та термін користування	*оренда на 25 років*
Вид використання	*для експлуатації та реконструкції об'єктів та адміністративних будівель підприємства транспорту*

3. Обґрунтування прийняття рішення

На клопотання зацікавленої особи відповідно до ст. 9, 123, 124 Земельного кодексу України та Порядку набуття прав на землю із земель комунальної власності у місті Києві, затвердженого рішенням Київради від 20.04.2017 № 241/2463, Департаментом земельних ресурсів виконавчого органу Київської міської ради (Київської міської державної адміністрації) розроблено проект рішення Київської міської ради.

4. Мета прийняття рішення.

Метою прийняття рішення є дотримання вимог ст. 9, 123, 124 Земельного кодексу України.

5. Особливі характеристики ділянки.

Наявність будівель і споруд на ділянці:

Забудована . Майновий комплекс загальною площею 757,40 кв.м (літера А - будівля складу базисного площею 670,60 кв.м, літера Б - будівля прохідної складу площею 24,00 кв.м, літера В - будівля зарядної станції площею 62,80 кв.м) на вул. Електриків, 10 у Подільському районі м. Києва (реєстраційний номер ОНМ:241212380385) зареєстрований за ПАТ "Судноплавна компанія "УКРРІЧФЛОТ" на підставі свідоцтва про право власності на майновий комплекс від 11.02.2004, серія та номер МК №010007989.

Інші особливості:

Землі комунальної власності територіальної громади міста Києва. За чинною містобудівною документацією належить до території вулиць та доріг (витяг з містобудівного кадастру від 03.11.2017 № 9506/0/12-2/12-03-17).

6. Стан нормативно-правової бази у даній сфері правового регулювання.

Загальні засади та порядок відмови у наданні дозволу на розроблення документації із землеустрою визначено ст. 9, 123, 124 Земельного кодексу України.

7. Фінансово-економічне обґрунтування.

Реалізація рішення не потребує додаткових витрат міського бюджету.

8. Прогноз соціально-економічних та інших наслідків прийняття рішення.

Рішення не тягне за собою жодних соціально-економічних та інших наслідків.

Доповідач: директор Департаменту земельних ресурсів Поліщук О.Г.

Директор Департаменту
земельних ресурсів **Поліщук О.Г.**

	Інформація про земельну ділянку			
№ клопотання	**Назва юридичної особи та адреса ділянки**	**Площа, га**	**Цільове призначення, умови надання дозволу/відмови в наданні дозволу**	**Документи на ділянку, згода землекористувача, документи на майно, реєстрація МБТІ, інша суттєва інформація**
К-31966 ВІДМОВА	Публічне акціонерне товариство "Судноплавна компанія"УКРРІЧФЛОТ", вул. Електриків, 10 у Подільському районі м. Києва	0,17	для експлуатації та реконструкції об'єктів та адміністративних будівель підприємства транспорту/ **ВІДМОВА У НАДАННІ ДОЗВОЛУ**	Землі комунальної власності територіальної громади міста Києва. За чинною містобудівною документацією належить до території вулиць та доріг (витяг з містобудівного кадастру від 03.11.2017 № 9506/0/12-2/12-03-17). Майновий комплекс загальною площею 757,40 кв.м (літера А - будівля складу базисного площею 670,60 кв.м, літера Б - будівля прохідної складу площею 24,00 кв.м, літера В - будівля зарядної станції площею 62,80 кв.м) на вул. Електриків, 10 у Подільському районі м. Києва (реєстраційний номер ОНМ:241212380385) зареєстрований за ПАТ "Судноплавна компанія "УКРРІЧФЛОТ" на підставі свідоцтва про право власності на майновий комплекс від 11.02.2004, серія та номер МК №010007989.

РОБОЧІ МАТЕРІАЛИ

Витяг з бази даних міського земельного кадастру від 16.11.2017р.

м. Київ, р-н Подільський

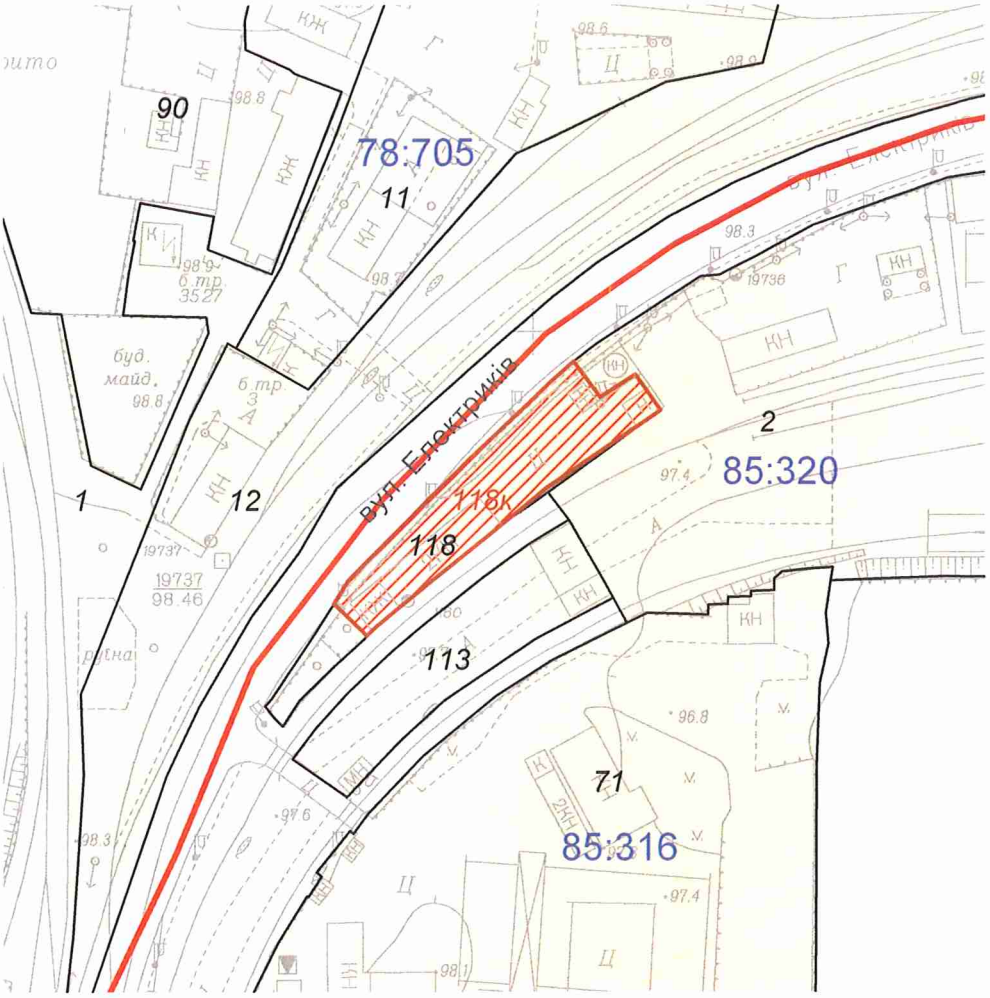

Масштаб 1:2000

**Черговий план м.Києва ведеться з 1995 року*

Замовлення № 19696

виготовлено КП "Київський інститут земельних відносин"

РЕЄСТР ЗЕМЕЛЬНИХ ДІЛЯНОК

Черговий план.

Код ділянки	Землекористувачі	Адреса ділянки	Опис ділянки	Площа (кв.м.)	Вид права	Дата закінч. права
78:705:0001	Державне територіально-галузеве об'єднання "Південно-Західна залізниця"	Ст.Київ-Петрівка	(Ст. Київ-Петрівка)	160823.72		
78:705:0011	Вагонне депо "Дарниця"	Ст. Київ-Петрівка	Дарницьке вагонне депо	9916.16		
78:705:0012	Відокремлений структурний підрозділ Дарницька дистанція колії Південно-Західної залізниці	Ст.Київ-Петрівка	Діл-ка ст. Святошино-ст. Дарниця. (ПЧ-2)	14419.75		
78:705:0090	Товариство з обмеженою відповідальністю "Трініті-БС"	вул. Електриків, 9		9666.44		
85:316:0071	Публічне акціонерне товариство "Судноплавна компанія"УКРРІЧФЛОТ"	вул. Електриків, 8	Київська база технічного обслуговування та ремонту флоту	30040.09		
85:320:0002	Публічне акціонерне товариство "Київський річковий порт"	вул. Електриків, 12	Комплекс по переробці та перевезенню навалювальних вантажів	73664.2		
85:320:0113	Фізична особа	вул. Електриків, 10 літ. "Д", "Е"		1855.6		
85:320:0118	Публічне акціонерне товариство "Судноплавна компанія"УКРРІЧФЛОТ"	вул. Електриків, 10	Склад N1	2028.46		

Ділянки, що знаходяться на стадії розробки оформлення прав.

Код ділянки	Землекористувачі	Адреса ділянки	Площа (кв.м.)	Стадія	Дата закінч. стадії
85:320:0118к	Публічне акціонерне товариство "Судноплавна компанія"УКРРІЧФЛОТ"	вул. Електриків, 10	1717.91	Клопотання: Оренда на 25 років	

Справа **К-31966**

Код земельної ділянки:	**85:320:0118к**
Площа:	**0.1718 га**
Адреса земельної ділянки:	**Подільський р-н. вул. Електриків, 10**
Заявник:	**ПАТ "Судноплавна компанія"УКРРІЧФЛОТ"**
Вид та термін користування:	**Клопотання: Оренда на 25 років**
Цільове призначення:	**1, для експлуатації та реконструкції об'єктів та адміністративних будівель підприємства транспорту**



Матеріали супутникової фотозйомки 2016р.

виготовлено за допомогою ПК "Кадастр"

Оператор:Горліцина Юлія Миколаївна

Київський міський голова

Міщенку О.Г.
Окопному О.Ю.
Слончаку В.В.

Прошу розглянути проект рішення від 10.01.2018 № 08/231-34/ПР в установленому порядку.

Пихтіній О.М.

Для контролю за проходженням та тиражування.

Юнаковій С.М.
Давтяну Д.О. – до відома

В. КЛИЧКО

"10" січня 2018 року
№ 08/231 – 34/ПР

08/231-34/ПР
10.01.2018

ВИКОНАВЧИЙ ОРГАН КИЇВСЬКОЇ МІСЬКОЇ РАДИ
(КИЇВСЬКА МІСЬКА ДЕРЖАВНА АДМІНІСТРАЦІЯ)

ДЕПАРТАМЕНТ ЗЕМЕЛЬНИХ РЕСУРСІВ

вул. Хрещатик, 32-а, м. Київ, 01601, тел. (044) 279-58-72, ф. (044) 288-07-57,
КБУ" Контактний центр міста Києва"(044) 15-51, E-mail: dzr@kievcity.gov.ua Код ЄДРПОУ 26199097

04.01.2018 № 057052-233
на № _____від

Заступнику міського голови –
секретарю Київради
В. ПРОКОПІВУ

Шановний Володимире Володимировичу!

Департамент земельних ресурсів виконавчого органу Київської міської ради (Київської міської державної адміністрації) підготував проект рішення Київської міської ради "Про відмову у наданні дозволу на розроблення проекту землеустрою щодо відведення земельної ділянки ПУБЛІЧНОМУ АКЦІОНЕРНОМУ ТОВАРИСТВУ "СУДНОПЛАВНА КОМПАНІЯ "УКРРІЧФЛОТ" на вул. Електриків, 10 у Подільському районі м. Києва для експлуатації та реконструкції об'єктів та адміністративних будівель підприємства транспорту" (справа К-31966) та направляє для подальшого розгляду у відповідних комісіях Київської міської ради, відповідно до регламенту Київської міської ради, затвердженого рішенням Київради від 07.07.2016 № 579/579.

З повагою
Директор О. Поліщук

N 14

08/231-1549/ПР
30.03.2016

КИЇВСЬКА МІСЬКА РАДА

І СЕСІЯ VIII СКЛИКАННЯ

РІШЕННЯ

_____№_____

Про поновлення товариству з обмеженою відповідальністю "Плеяда" договору оренди земельних ділянок для будівництва автозаправної станції на вул. Братиславській між вул. Шолом-Алейхема та вул. Академіка Курчатова у Деснянському районі м. Києва

Київська міська рада
Департамент земельних ресурсів
Код земельної ділянки:

62:089:002
62:089:003

Проект рішення (екз.1)
ПР-9383
від 28.03.2016 до справи
А-19227

2 347008 093831

Відповідно до статей 9, 83, 93 Земельного кодексу України, статті 33 Закону України «Про оренду землі», Закону України «Про внесення змін до деяких законодавчих актів України щодо розмежування земель державної та комунальної власності», пункту 34 частини першої статті 26 Закону України «Про місцеве самоврядування в Україні» та враховуючи лист-звернення товариства з обмеженою відповідальністю "Плеяда" від 19.01.2011 № КОП-0608, Київська міська рада

ВИРІШИЛА:

1. Поновити на 5 років договір оренди земельних ділянок від 20.11.2003 № 62-6-00095 площею 0,0517 га (кадастровий номер 8000000000:62:089:0002), площею 0,0531 га (кадастровий номер 8000000000:62:089:0003), в межах червоних ліній, укладений між Київською міською радою та товариством з обмеженою відповідальністю "Плеяда" для будівництва автозаправної станції на вул. Братиславській між вул. Шолом-Алейхема та вул. Академіка Курчатова у Деснянському районі м. Києва (справа А-19227).

2. Встановити, що розмір річної орендної плати, визначеної в договорі оренди земельних ділянок від 20.11.2003 № 62-6-00095, підлягає приведенню у відповідність до норм законодавства.

3. Товариству з обмеженою відповідальністю "Плеяда":

3.1. У місячний термін надати до Департаменту земельних ресурсів виконавчого органу Київської міської ради (Київської міської державної адміністрації) документи визначені чинним законодавством, для укладання додаткової угоди про поновлення договору оренди земельних ділянок від 20.11.2003 № 62-6-00095.

3.2. Виконати вимоги, викладені у листі Департаменту земельних ресурсів виконавчого органу Київської міської ради (Київської міської державної адміністрації) від 10.06.2015 № 057041-10363.

3.3. Питання пайової участі та укладення з Департаментом економіки та інвестицій виконавчого органу Київської міської ради (Київської міської державної адміністрації) договору про пайову участь вирішувати в порядку та випадках, встановлених законодавством.

3.4. Земельні ділянки в межах червоних ліній використовувати з обмеженнями відповідно до вимог містобудівного законодавства.

4. Контроль за виконанням цього рішення покласти на постійну комісію Київської міської ради з питань містобудування, архітектури та землекористування.

Київський міський голова В. Кличко

ПОДАННЯ:

Директор Департаменту земельних ресурсів
виконавчого органу Київської міської ради
(Київської міської державної адміністрації) О.Поліщук

Начальник управління аналітично-правової
роботи Департаменту земельних ресурсів
виконавчого органу Київської міської ради
(Київської міської державної адміністрації) А. Гавриш

ПОГОДЖЕНО:

Постійна комісія Київської міської ради
з питань містобудування, архітектури та
землекористування

Голова комісії О.Міщенко

Секретар комісії І.Картавий

Начальник управління
правового забезпечення діяльності
Київської міської ради В. Слончак

Постійна комісія Київської міської ради
з питань житлово-комунального господарства
та паливно-енергетичного комплексу

Голова В. Бондаренко

Секретар О. Костюшко

ПОЯСНЮВАЛЬНА ЗАПИСКА

№ ПЗ-13595 від 01.07.2015

до проекту рішення Київської міської ради:

Про поновлення товариству з обмеженою відповідальністю "Плеяда" договору оренди земельних ділянок для будівництва автозаправної станції на вул. Братиславській між вул. Шолом-Алейхема та вул. Академіка Курчатова у Деснянському районі м. Києва

До кадастрової справи
№ А-19227

2 347011 535953

1. Юридична особа:

Назва	***Товариство з обмеженою відповідальністю "Плеяда"***
Клопотання	***від 17.01.2011 № 01/01***
Згода (доручення) на проектування	***від 19.01.2011 № 1872***

2. Відомості про земельні ділянки (кадастрові №№ 8000000000:62:089:0002; 8000000000:62:089:0003)

Місце розташування (адреса)	***м. Київ, р-н Деснянський, вул.Братиславська, між вул.Шолом-Алейхема та вул.Академіка Курчатова***
Площа	***0,0517 га| 0,0531 га***
Вид та термін користування	***Право в процесі оформлення (Оренда на 5 років)***
Цільове призначення	***для будівництва автозаправної станції***
Нормативна грошова оцінка (за попереднім розрахунком*)	***3 635 522 грн. 88 коп. відповідно витягу з технічної документації ПР-00128 від 01.07.2015| ПР-00129 від 01.07.2015***

*Наведені розрахунки нормативної грошової оцінки не є остаточними і будуть уточнені відповідно до вимог чинного законодавства при підготовці документу, що посвідчує право на землю.

3. Обґрунтування прийняття рішення

Відповідно до Земельного кодексу України та Порядку передачі (надання) земельних ділянок в користування або у власність в м. Києві, затвердженого рішенням Київради від 28.02.2013 №63/9120 (в редакції рішення Київради від 04.03.2015 №195/1060), Департаментом земельних ресурсів виконавчого органу Київської міської ради (Київської міської державної адміністрації) погоджено технічну документацію (висновок №05-9026 від 20.09.2012) та розроблено проект рішення Київської міської ради.

4. Мета прийняття рішення.

Метою прийняття рішення є забезпечення реалізації встановленого Земельним кодексом України права особи на оформлення права користування (власності) на землю.

5. Особливі характеристики ділянки.

Наявність будівель і споруд на ділянці: ***Вільна від капітальної забудови . Ділянки передбачені для влаштування під"їздів (виїздів) з АСЗ, яку планується збудувати на ділянці, що знаходиться у власності товариства***

Інші особливості : ***Земельні ділянки надаються за рахунок земель, наданих відповідно до пункту 22 рішення Київської міської ради від 26.12.2002 № 206/366 "Про надання і вилучення земельних ділянок та припинення права користування землею". Ділянки знаходяться в межах червоних ліній, вільні від забудови, не використовуються за цільовим призначенням (будівництво автозаправної станції не розпочато), зелені насадження відсутні (акт обстеження земельної ділянки щодо поновлення договору оренди від 15.11.11 № 88/03П). Згідно довідки ДПІ у Деснянському районі м.Києва від 27.06.12 № 1932/10/15-335 заборгованість по орендній платі за землю відсутня. Договір оренди земельної ділянки закінчився 20.11.2008. Основна ділянка у власності (державний акт на право власності на земельну ділянку від 14.06.2005 № 08-8-00032).***

6. Стан нормативно-правової бази у даній сфері правового регулювання.

Загальні засади та порядок передачі земельних ділянок у власність чи користування юридичним особам визначено Земельним кодексом України та Тимчасовим порядком передачі (надання) земельних ділянок у користування або у власність із земель комунальної власності в місті Києві, затвердженим рішенням Київради від 28.02.2013 №63/9120.

7. Фінансово-економічне обґрунтування.

Реалізація рішення не потребує додаткових витрат міського бюджету.

Відповідно до Податкового Кодексу України, Закону України "Про оренду землі" та рішення Київради від 28.01.2015 №60/925 "Про Бюджет м.Києва на 2015 рік" (дод.10) орієнтовний розмір орендної плати складатиме ***363 552 грн. 29 коп. (10%; 10%)***

8. Прогноз соціально-економічних та інших наслідків прийняття рішення.

Наслідками прийняття розробленого проекту рішення стане:
- реалізація зацікавленою особою своїх прав щодо використання земельної ділянки;

Доповідач: директор департаменту земельних ресурсів Поліщук О.Г.

Директор Департаменту
земельних ресурсів **Поліщук О.Г.**

Заступник міського голови –
секретар Київської міської ради

Міщенку О.Г.
Бондаренку В.Д.
Слончаку В.В.

Прошу розглянути проект рішення від 30.03.2016 №08/231-1549/ПР в установленому порядку.

Дутці Л.Я.

Для контролю за проходженням та тиражування.

Юнаковій С.М.

В.ПРОКОПІВ

"30" березня 2016 року
№ 08/231-1549/ПР

08/231-1549/ПР
30.03.2016

ВИКОНАВЧИЙ ОРГАН КИЇВСЬКОЇ МІСЬКОЇ РАДИ
(КИЇВСЬКА МІСЬКА ДЕРЖАВНА АДМІНІСТРАЦІЯ)

ДЕПАРТАМЕНТ ЗЕМЕЛЬНИХ РЕСУРСІВ

вул. Хрещатик, 32-а, м. Київ, 01601, тел. (044) 279-58-72, ф. (044) 288-07-57,
КБУ" Контактний центр міста Києва"(044) 15-51, E-mail: dep@kievzem.kiev.ua Код ЄДРПОУ 26199097

28.03.2016 № 057052-5646
на № _____від

Заступнику міського голови –
секретарю Київради
В.ПРОКОПІВУ

Шановний Володимире Володимировичу!

Департамент земельних ресурсів виконавчого органу Київської міської ради (Київської міської державної адміністрації) підготував проект рішення Київської міської ради "Про поновлення товариству з обмеженою відповідальністю "Плеяда" договору оренди земельних ділянок для будівництва автозаправної станції на вул. Братиславській між вул. Шолом-Алейхема та вул. Академіка Курчатова у Деснянському районі м. Києва" (справа А-19227) та направляє для подальшого розгляду у відповідних комісіях Київської міської ради, відповідно до регламенту Київської міської ради, затвердженого рішенням Київради від 12.11.2014 № 351/351

З повагою
Директор департаменту О.Поліщук

№ справи	Назва юридичної, фізичної особи Адреса ділянки	Площа	Цільове призначення Умови надання	Документи на ділянку, згода землекористувача, документи на майно, документи на будівництво (реконструкцію, реставрацію) реєстрація МБТІ, інша суттєва інформація	Нормативно грошова оцінка земельної ділянки
А-19227	Товариство з обмеженою відповідальністю "Плеяда" вул.Братиславська, між вул.Шолом-Алейхема та вул.Академіка Курчатова у Деснянському районі	0,1048 га	для будівництва автозаправної станції поновлення на 5 років	Земельні ділянки надаються за рахунок земель, наданих відповідно до пункту 22 рішення Київської міської ради від 26.12.2002 № 206/366 "Про надання і вилучення земельних ділянок та припинення права користування землею". Ділянки знаходяться в межах червоних ліній, вільні від забудови, не використовуються за цільовим призначенням (будівництво автозаправної станції не розпочато), зелені насадження відсутні (акт обстеження земельної ділянки щодо поновлення договору оренди від 15.11.11 № 88/03П). Згідно довідки ДПІ у Деснянському районі м.Києва від 27.06.12 № 1932/10/15-335 заборгованість по орендній платі за землю відсутня.	363552,29 грн

РОБОЧІ МАТЕРІАЛИ

Витяг з бази даних міського земельного кадастру від 01.07.2015р.

м. Київ, р-н Деснянський

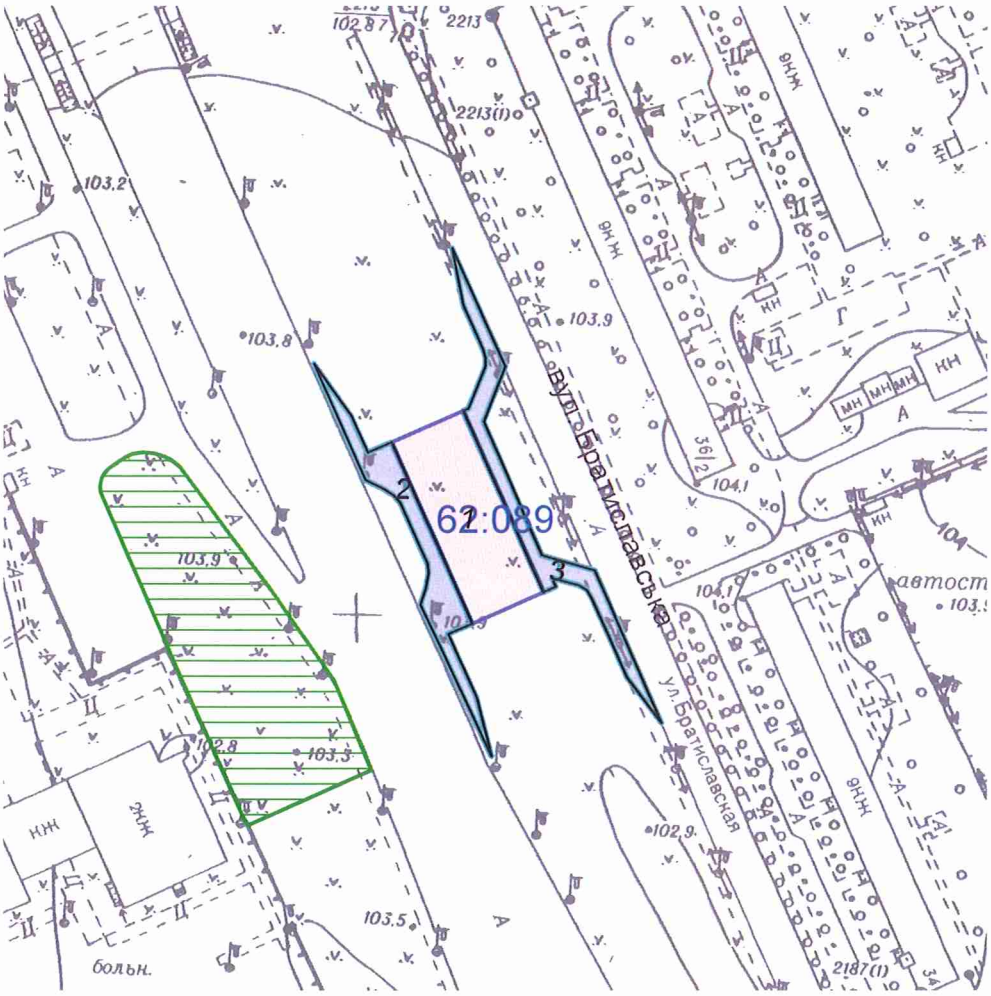

Масштаб 1:2000

**Черговий план м.Києва ведеться з 1995 року*

Замовлення № 11167

виготовлено КП "Київський інститут земельних відносин"

РЕЄСТР ЗЕМЕЛЬНИХ ДІЛЯНОК

Черговий план.

Код ділянки	Землекористувачі	Адреса ділянки	Опис ділянки	Вид права	Дата закінч. права
62:089:001	Товариство з обмеженою відповідальністю "Плеяда"	вул.Братиславська, між вул.Шолом-Алейхема та Академіка Курчатова		Власність	
62:089:002	Товариство з обмеженою відповідальністю "Плеяда"	вул.Братиславська, між вул.Шолом-Алейхема та Академіка Курчатова		Оренда на 5 років (термін дії скінчився)	20.11.2008
62:089:002	Товариство з обмеженою відповідальністю "Плеяда"	вул.Братиславська, між вул.Шолом-Алейхема та вул.Академіка Курчатова		Право в процесі оформлення (Оренда на 5 років)	
62:089:003	Товариство з обмеженою відповідальністю "Плеяда"	вул.Братиславська, між вул.Шолом-Алейхема та Академіка Курчатова		Оренда на 5 років (термін дії скінчився)	20.11.2008
62:089:003	Товариство з обмеженою відповідальністю "Плеяда"	вул.Братиславська, між вул.Шолом-Алейхема та вул.Академіка Курчатова		Право в процесі оформлення (Оренда на 5 років)	

Справа **А-19227**

Код земельної ділянки:	**62:089:002, 62:089:003**
Площа:	**0.1048 га**
Адреса земельної ділянки:	**Деснянський р-н. вул.Братиславська, між вул.Шолом-Алейхема та вул.Академіка Курчатова**
Заявник:	**ТОВ "Плеяда"**
Вид та термін користування:	**Право в процесі оформлення (Оренда на 5 років)**
Цільове призначення:	**1, для будівництва автозаправної станції**

Растри аерофотозйомки 2013р.

виготовлено за допомогою ПК "Кадастр"

Оператор:Шкут Ірина Валеріївна

РОБОЧІ МАТЕРІАЛИ

Витяг з бази даних міського земельного кадастру від 05.02.2016р.

м. Київ, р-н Деснянський

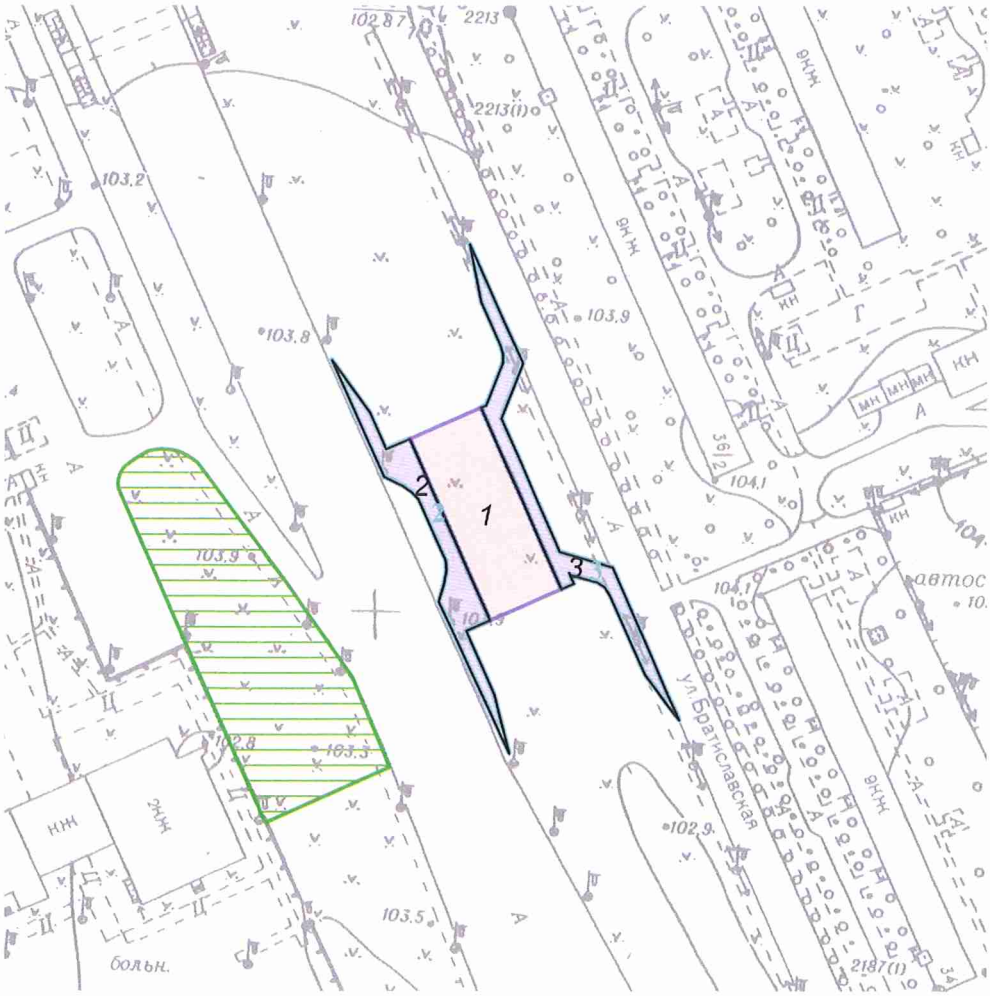

Масштаб 1:2000

**Черговий план м.Києва ведеться з 1995 року*

Замовлення № 1892

виготовлено КП "Київський інститут земельних відносин"

РЕЄСТР ЗЕМЕЛЬНИХ ДІЛЯНОК

Черговий план.

Код ділянки	Землекористувачі	Адреса ділянки	Опис ділянки	Вид права	Дата закінч. права
62:089:001	Товариство з обмеженою відповідальністю "Плеяда"	вул.Братиславська, між вул.Шолом-Алейхема та Академіка Курчатова		Власність	
62:089:002	Товариство з обмеженою відповідальністю "Плеяда"	вул.Братиславська, між вул.Шолом-Алейхема та Академіка Курчатова		Оренда на 5 років (термін дії скінчився)	20.11.2008
62:089:002	Товариство з обмеженою відповідальністю "Плеяда"	вул.Братиславська, між вул.Шолом-Алейхема та вул.Академіка Курчатова		Право в процесі оформлення (Оренда на 5 років)	
62:089:003	Товариство з обмеженою відповідальністю "Плеяда"	вул.Братиславська, між вул.Шолом-Алейхема та Академіка Курчатова		Оренда на 5 років (термін дії скінчився)	20.11.2008
62:089:003	Товариство з обмеженою відповідальністю "Плеяда"	вул.Братиславська, між вул.Шолом-Алейхема та вул.Академіка Курчатова		Право в процесі оформлення (Оренда на 5 років)	

ВИКОНАВЧИЙ ОРГАН КИЇВСЬКОЇ МІСЬКОЇ РАДИ
(КИЇВСЬКА МІСЬКА ДЕРЖАВНА АДМІНІСТРАЦІЯ)

ДЕПАРТАМЕНТ ЗЕМЕЛЬНИХ РЕСУРСІВ

01601, м.Київ, вул.Хрещатик, 32-а, тел. (044) 279-58-72, Call-центр (044) 0-51
КБУ "Контактний центр міста Києва"(044) 15-51, E-mail: dep@kievzem.kiev.ua Код ЄДРПОУ 26199097

10.06.15 № 057041-10363

на №_____ від _____

Товариство з обмеженою відповідальністю
«Плеяда»
01082, м. Київ, вул. Івана Кудрі, 37-а к.5

Щодо поновлення договору
оренди земельної ділянки
(до справи № А-19227)

Цільове призначення земельних ділянок:	*для будівництва автозаправної станції*
Адреса земельних ділянок:	*вул. Братиславська між вул. Шолом-Алейхема та вул. Академіка Курчатова у Деснянському районі*
Площа земельних ділянок:	*0,0517 га (в межах червоних ліній); 0,0531 га (в межах червоних ліній)*
Вид права на землю:	*оренда*

У Департаменті земельних ресурсів виконавчого органу Київської міської ради (Київської міської державної адміністрації) опрацьовується питання щодо поновлення договору оренди земельної ділянки на вул. Братиславська між вул. Шолом-Алейхема та вул. Академіка Курчатова у Деснянському районі м.Києва від 20.11.2003 № 62-6-00095, укладеного між Київською міською радою та товариством з обмеженою відповідальністю «Плеяда».

За результатами розгляду наданих матеріалів повідомляємо, що Департамент земельних ресурсів виконавчого органу Київської міської ради (Київської міської державної адміністрації) не заперечує проти поновлення договору оренди земельної ділянки від 20.11.2003 № 62-6-00095, укладеного між Київською міською радою та товариством з обмеженою відповідальністю «Плеяда», за умови відсутності заперечень Київської міської ради, збереження

16013/В

цілісності усіх межових знаків, виконання обов'язків землекористувача та інших умов договору, вирішення майново-правових питань.

Товариство з обмеженою відповідальністю «Плеяда» зобов'язане:

- земельні ділянки використовувати у чіткій відповідності до встановлених в натурі (на місцевості) меж земельних ділянок;
- виконувати умови договору та обов'язки землекористувача відповідно до вимог ст. 96 Земельного кодексу України;
- земельні ділянки використовувати без зміни цільового призначення;
- у випадку необхідності зміни цільового призначення отримати дозвіл Київської міської ради відповідно до ст. 20 Земельного кодексу України.

Заступник директора Ю. Кулаковський

16013/В

КИЇВСЬКА МІСЬКА РАДА

VIII СКЛИКАННЯ

ПОСТІЙНА КОМІСІЯ З ПИТАНЬ МІСТОБУДУВАННЯ, АРХІТЕКТУРИ ТА ЗЕМЛЕКОРИСТУВАННЯ

01044, м. Київ, вул. Хрещатик, 36, к. 1007 *тел./факс (044) 202-73-09*

№ 08/281-1071к

Витяг з протоколу № 19
засідання постійної комісії Київської міської ради з питань
містобудування, архітектури та землекористування
від 19.09.2017

21.3.1. СЛУХАЛИ: Кадастрова справа **А-19227**
Проект рішення «Про поновлення товариству з обмеженою відповідальністю «Плеяда» договору оренди земельних ділянок для будівництва автозаправної станції на вул. Братиславській між вул. Шолом-Алейхема та вул. Академіка Курчатова у Деснянському районі м. Києва», **ПР-9383 від 28.03.2016**
(доручення заступника міського голови – секретаря Київської міської ради від 30.03.2016 №08/231-1549/ПР).

Проект рішення паралельно опрацьовується постійною комісією Київської міської ради з питань житлово-комунального господарства та паливно-енергетичного комплексу.

Проектом рішення передбачено: поновити на 5 років договір оренди земельних ділянок від 20.11.2003 №62-6-00095 площами 0,0517 га та 0,0531 га в межах червоних ліній.

УХВАЛИЛИ: ***1. Відкласти розгляд проекту рішення*** «Про поновлення товариству з обмеженою відповідальністю «Плеяда» договору оренди земельних ділянок для будівництва автозаправної станції на вул. Братиславській між вул. Шолом-Алейхема та вул. Академіка Курчатова у Деснянському районі м. Києва».

2. Направити зазначений проект рішення разом з матеріалами кадастрової справи А-19227 на розгляд постійної комісії Київської міської ради з питань транспорту, зв'язку та реклами та постійної комісії Київської міської ради з питань екологічної політики.

3. Повернутися до розгляду цього питання після надання витягів з протоколів засідань постійної комісії Київської міської ради з питань транспорту, зв'язку та реклами та постійної комісії Київської міської ради з питань екологічної політики.

Рішення прийнято.

З протоколом вірно.

Голова комісії **О. Г. Міщенко**

Секретар комісії **І. Л. Картавий**

Справа **А-19227**

Код земельної ділянки:	**62:089:002, 62:089:003**
Площа:	**0.1048 га**
Адреса земельної ділянки:	**Деснянський р-н. вул.Братиславська, між вул.Шолом-Алейхема та вул.Академіка Курчатова**
Заявник:	**ТОВ "Плеяда"**
Вид та термін користування:	**Право в процесі оформлення (Оренда на 5 років)**
Цільове призначення:	**1, для будівництва автозаправної станції**



Растри аерофотозйомки 2014р.

виготовлено за допомогою ПК "Кадастр"

Оператор:Шкут Ірина Валеріївна

КИЇВСЬКА МІСЬКА РАДА

01044, Україна, м. Київ, вул. Хрещатик, 36

постійна комісія з питань містобудування, архітектури та землекористування

До кадастрової справи
№ А-19227

ВИСНОВОК
до кадастрової справи № А-19227

Витяг з протоколу засідання

*№ _____ від _____ 201_*

Постійна комісія Київради з питань містобудування, архітектури та землекористування, ознайомившись з документами, поданими в складі клопотання про поновлення договору оренди земельної ділянки та керуючись статтями 34, 35 Порядку передачі (надання) земельних ділянок у користування або у власність із земель комунальної власності в місті Києві, в редакції згідно з рішенням Київської міської ради від 04.03.2015 № 195/1060

ВИРІШИЛА:

поновити договір оренди земельної ділянки, без прийняття Київською міською радою відповідного рішення

(відповідно до пункту 6 статті 34 рішення Київської міської ради від 04.03.2015 №195/1060)

термін, на який поновлюється : ***на 5 років***

юридична/фізична особа : ***Товариство з обмеженою відповідальністю "Плеяда"***

Відомості про земельн(і) ділянк(и) :

адреса :	***м. Київ, р-н Деснянський, вул.Братиславська, між вул.Шолом-Алейхема та вул.Академіка Курчатова***
договір оренди :	***від 20.11.2003 №62-6-00095 терміном до 20.11.2008***
цільове призначення :	***для будівництва автозаправної станції***
орієнтовний розмір :	***0,0517 га; 0,0531 га***
кадастровий номер :	***8000000000:62:089:0002; 8000000000:62:089:0003***

Заперечення Київської міської ради щодо поновлення вказаного договору оренди відсутні.

1. Договір оренди поновлюється за умови:

- згоди орендаря на приведення усіх умов договору у відповідність до вимог законодавства;

- виконання вимог, викладених у висновку Департаменту земельних ресурсів виконавчого органу Київської міської ради (Київської міської державної адміністрації) від 10.06.2015 №057041-10363;

2. Департаменту земельних ресурсів виконавчого органу Київської міської ради (Київської міської державної адміністрації):

- повідомити орендаря про необхідність підписання додаткової угоди про поновлення договору оренди земельної ділянки та перелік документів, які необхідно надати для її підготовки;

- після надання орендарем документів, які необхідні згідно вимог чинного законодавства, підготувати додаткову угоду про поновлення договору оренди земельної ділянки;

КИЇВСЬКА МІСЬКА РАДА

VIII СКЛИКАННЯ

ПОСТІЙНА КОМІСІЯ З ПИТАНЬ ЕКОЛОГІЧНОЇ ПОЛІТИКИ

01044, м. Київ, вул. Хрещатик, 36 к.1005/1 *тел.:(044)202-70-76, тел./факс:(044)202-72-31*

№ 08/288/03-20/49

ВИТЯГ З ПРОТОКОЛУ № 20

Засідання постійної комісії Київської міської ради з питань екологічної політики від 01.11.2017

Місце проведення: Київська міська рада, м. Київ, вул. Хрещатик, 36, кулуари, 14-00.

Склад постійної комісії 8 депутатів Київської міської ради

ПРИСУТНІ 7 ЧЛЕНІВ ПОСТІЙНОЇ КОМІСІЇ

Яловий К.В. – голова постійної комісії, головуючий;
Пилипенко С.О. – заступник голови постійної комісії;
Сандалова Г.О. – заступник голови постійної комісії;
Новіков О.О. – секретар постійної комісії;
Мірошниченко І.М. – член постійної комісії;
Москаль Д.Д. – член постійної комісії;
Пинзеник О.О. – член постійної комісії;

Дроздович А.В. – головний спеціаліст, який забезпечує діяльність постійної комісії.

ЗАПРОШЕНІ

Леонов Е.В. – Народний депутат України;
Васильчук В.В. – депутат Київської міської ради;
Іванченко В.А. – депутат Київської міської ради;
Петровець О.Ф. – депутат Київської міської ради;
Шаповал А.А. – депутат Київської міської ради;
Шарій В.В. – депутат Київської міської ради;
Шульга Н.І. – депутат Київської міської ради;
Мальований А.М. – заступник директора Департаменту міського благоустрою та збереження природного середовища – начальник управління екології та природних ресурсів;
Томашевська М.О. – заступник директора Департаменту земельних ресурсів – начальник управління ринку землі;
Мосійчук Ю.А. – заступник директора Департаменту земельних ресурсів виконавчого органу Київської міської ради (Київської міської державної адміністрації);

Юсипенко О.М.	– виконуючий обов'язків генерального директора комунального підприємства «Плесо»;
Мотуз В.В.	– заступник генерального директора Київського комунального об'єднання зеленого будівництва та експлуатації зелених насаджень міста «Київзеленбуд»;
Коровніков Ю.В.	– заступник директора комунального підприємства по утриманню зелених насаджень Дніпровського району м. Києва;
Глухов О.Д.	– помічник народного депутата України;
Грущинський А.М.	– голова правління ПрАТ «Київспецтранс»;
Хотиненко В.Г.	– представник ТОВ «КАФЕ «ШАШЛИЧНА», керуюча готельно-ресторанного комплексу «Мисливський двір»;
Назаренко Ю.Б.	– представник ГО «Качине джерельце»;
Шевчук В.	– представник ГО «Щит громади»;
Агеєва В.С.	– голова ГО «За збереження Біличанського лісу»;
Антоненко Н.Д.	– представник громади, член СДТ «Зелений бір»;
Єрмакова Т.М.	– представник громади;
Міщенко О.І.	– представник громади.

ПОРЯДОК ДЕННИЙ:

7. Розгляд проекту рішення Київської міської ради «Про поновлення товариству з обмеженою відповідальністю «Плеяда» договору оренди земельних ділянок для будівництва автозаправної станції на вул. Братиславській між вул. Шолом-Алейхема та вул. Академіка Курчатова у Деснянському районі м. Києва», А-19227 (реєстраційний номер від 30.03.2016 № 08/231-1549/ПР).

Доповідачі: Директор Департаменту земельних ресурсів – Поліщук Олексій Григорович;

Заступник директора Департаменту міського благоустрою та збереження природного середовища – начальник управління екології та природних ресурсів – Мальований Андрій Миколайович;

Генеральний директор ККО «Київзеленбуд» – Наконечний Михайло Васильович.

7. СЛУХАЛИ: Інформацію Ялового К.В. та Томашевської М.О. по суті розгляду проекту рішення Київради «Про поновлення товариству з обмеженою відповідальністю «Плеяда» договору оренди земельних ділянок для будівництва автозаправної станції на вул. Братиславській між вул. Шолом-Алейхема та вул. Академіка Курчатова у Деснянському районі м. Києва», А-19227 (реєстраційний номер від 30.03.2016 № 08/231-1549/ПР).

ВИРІШИЛИ:

Пропозиція для голосування 1.:

Підтримати проект рішення Київської міської ради «Про поновлення товариству з обмеженою відповідальністю «Плеяда» договору оренди земельних ділянок для будівництва автозаправної станції на вул. Братиславській між вул. Шолом-Алейхема та вул. Академіка Курчатова у Деснянському районі м. Києва», А-19227 (реєстраційний номер від 30.03.2016 № 08/231-1549/ПР).

ГОЛОСУВАЛИ: «За» – 0, «Проти» – 1, «Утримались» – 5, Не голосували – 1.

РІШЕННЯ НЕ ПРИЙНЯТО.

<u>Пропозиція для голосування 2.:</u>

Відхилити проект рішення Київської міської ради «Про поновлення товариству з обмеженою відповідальністю «Плеяда» договору оренди земельних ділянок для будівництва автозаправної станції на вул. Братиславській між вул. Шолом-Алейхема та вул. Академіка Курчатова у Деснянському районі м. Києва», А-19227 (реєстраційний номер від 30.03.2016 № 08/231-1549/ПР).

ГОЛОСУВАЛИ: «За» – 6, «Проти» – 0, «Утримались» – 0, Не голосували – 1.

РІШЕННЯ ПРИЙНЯТО.

Голова **К. Яловий**

Секретар **О. Новіков**

Додаток 2

Державна служба України з питань геодезії, картографії та кадастру

Інформація Державного земельного кадастру

про право власності та речові права на земельну ділянку

Замовник:

Час та дата запиту: .06.2017

Відомості про земельну ділянку	
Кадастровий номер земельної ділянки	8000000000:62:089:0001
Цільове призначення	Роздрібної торгівлі та комерційних послуг
Форма власності	Право власності
Площа земельної ділянки	0.1072 га
Місце розташування	м.Київ, вул.Братиславська, між вул.Шолом-Алейхема та Академіка Курчатова
Відомості про суб'єктів права власності на земельну ділянку * Інформація про власника (землекористувачів) є довідковою, актуальну інформацію містить державний реєстр речових прав на нерухоме майно	
Найменування юридичної особи	ТОВАРИСТВО З ОБМЕЖЕНОЮ ВІДПОВІДАЛЬНІСТЮ "КОРСО ТАУН"
Код ЄДРПОУ юридичної особи	40631522
Дата державної реєстрації права (в державному реєстрі прав)	21.03.2017
Номер запису про право (в державному реєстрі прав)	19595015
Орган, що здійснив державну реєстрацію права (в державному реєстрі прав)	Приватний нотаріус Антропов О.Ю., Київський міський

Державна служба України з питань геодезії, картографії та кадастру

Інформація Державного земельного кадастру

про право власності та речові права на земельну ділянку

Замовник:

Час та дата запиту: 05.2017

Відомості про земельну ділянку	
Кадастровий номер земельної ділянки	8000000000:62:089:0002
Цільове призначення	03.07 Для будівництва та обслуговування будівель торгівлі
Форма власності	Інформація відсутня
Площа земельної ділянки	0.0517 га
Місце розташування	м.Київ, Деснянський р-н, вулиця Братиславська, між вул. Шолом-Алейхема та вул. Академіка Курчатова
Відомості про зареєстроване обмеження у використанні земельної ділянки	
Вид обмеження	Охоронна зона навколо інженерних комунікацій
Дата державної реєстрація обмеження	Інформація відсутня
Відомості про зареєстроване обмеження у використанні земельної ділянки	
Вид обмеження	Охоронна зона навколо (вздовж) об'єкта енергетичної системи
Дата державної реєстрація обмеження	Інформація відсутня

Відомості про зареєстроване обмеження у використанні земельної ділянки	
Вид обмеження	Охоронна зона навколо (вздовж) об'єкта енергетичної системи
Дата державної реєстрація обмеження	Інформація відсутня
Відомості про зареєстроване обмеження у використанні земельної ділянки	
Вид обмеження	Зони санітарної охорони джерел та об'єктів централізованого питного водопостачання
Дата державної реєстрація обмеження	Інформація відсутня
Відомості про зареєстроване обмеження у використанні земельної ділянки	
Вид обмеження	Зона особливого режиму забудови
Дата державної реєстрація обмеження	Інформація відсутня

Державна служба України з питань геодезії, картографії та кадастру

Інформація Державного земельного кадастру

про право власності та речові права на земельну ділянку

Замовник:

Час та дата запиту: .05.2017

Відомості про земельну ділянку	
Кадастровий номер земельної ділянки	8000000000:62:089:0003
Цільове призначення	03.07 Для будівництва та обслуговування будівель торгівлі
Форма власності	Інформація відсутня
Площа земельної ділянки	0.0531 га
Місце розташування	м.Київ, Деснянський р-н, вулиця Братиславська, між вул. Шолом-Алейхема та вул. Академіка Курчатова
Відомості про зареєстроване обмеження у використанні земельної ділянки	
Вид обмеження	Охоронна зона навколо інженерних комунікацій
Дата державної реєстрація обмеження	Інформація відсутня
Відомості про зареєстроване обмеження у використанні земельної ділянки	
Вид обмеження	Охоронна зона навколо (вздовж) об'єкта енергетичної системи
Дата державної реєстрація обмеження	Інформація відсутня

Відомості про зареєстроване обмеження у використанні земельної ділянки	
Вид обмеження	Охоронна зона навколо (вздовж) об'єкта енергетичної системи
Дата державної реєстрація обмеження	Інформація відсутня
Відомості про зареєстроване обмеження у використанні земельної ділянки	
Вид обмеження	Зони санітарної охорони джерел та об'єктів централізованого питного водопостачання
Дата державної реєстрація обмеження	Інформація відсутня
Відомості про зареєстроване обмеження у використанні земельної ділянки	
Вид обмеження	Зони санітарної охорони джерел та об'єктів централізованого питного водопостачання
Дата державної реєстрація обмеження	Інформація відсутня
Відомості про зареєстроване обмеження у використанні земельної ділянки	
Вид обмеження	Зона особливого режиму забудови
Дата державної реєстрація обмеження	Інформація відсутня

N 15

08/231-1699/пр
27.07.2017

КИЇВСЬКА МІСЬКА РАДА

V СЕСІЯ VIII СКЛИКАННЯ

РІШЕННЯ

_____№_____

Київська міська рада
Департамент земельних ресурсів
Код земельної ділянки:
63:246:0004

Проект рішення (екз.1)
ПР-13740
від 26.07.2017 до справи
А-21980
Заява ДЦ № 50023-001913496-031-03 від 31.05.2017

2 347015 037408

Про передачу товариству з обмеженою відповідальністю «АЛПЕКС ТРАНС» земельної ділянки для експлуатації та обслуговування збірно-розбірного павільйону та трьох боксів по виконанню дрібного ремонту автомобілів на вул. Тепловозній, 18 у Дарницькому районі м. Києва

Відповідно до статей 9, 83, 93, 116, 120, 123, 124, 186 Земельного кодексу України, Закону України «Про внесення змін до деяких законодавчих актів України щодо розмежування земель державної та комунальної власності», пункту 34 частини першої статті 26 Закону України «Про місцеве самоврядування в Україні» та розглянувши технічну документацію із землеустрою щодо встановлення (відновлення) меж земельної ділянки в натурі (на місцевості), Київська міська рада

ВИРІШИЛА:

1. Затвердити технічну документацію із землеустрою щодо встановлення (відновлення) меж земельної ділянки в натурі (на місцевості) товариству з обмеженою відповідальністю «АЛПЕКС ТРАНС» для експлуатації та обслуговування збірно-розбірного павільйону та трьох боксів по виконанню дрібного ремонту автомобілів на вул. Тепловозній, 18 у Дарницькому районі м. Києва, (категорія земель – землі житлової та громадської забудови, код КВЦПЗ 03.10, заява ДЦ № 50023-001913496-031-03 від 31.05.2017, справа А-21980).

2. Передати товариству з обмеженою відповідальністю «АЛПЕКС ТРАНС», за умови виконання пункту 3 цього рішення, в оренду на 5 років земельну ділянку площею 0,2362 га (кадастровий номер 8000000000:63:246:0004, витяг з Державного земельного кадастру про земельну ділянку № НВ-8000191222015) для експлуатації та обслуговування збірно-розбірного павільйону та трьох боксів по виконанню дрібного ремонту автомобілів на вул. Тепловозній, 18 у Дарницькому районі м. Києва із земель комунальної власності територіальної громади міста Києва, у зв'язку з набуттям права власності на нерухоме майно

(договір купівлі-продажу від 02.09.2014 № 3202 та договір про внесення змін до договору купівлі-продажу від 08.09.2014 № 3234).

3. Товариству з обмеженою відповідальністю «АЛПЕКС ТРАНС»:

3.1. Виконувати обов'язки землекористувача відповідно до вимог статті 96 Земельного кодексу України.

3.2. У місячний термін надати до Департаменту земельних ресурсів виконавчого органу Київської міської ради (Київської міської державної адміністрації) документи, визначенні чинним законодавством, необхідні для укладання договору оренди земельної ділянки.

3.3. Забезпечити вільний доступ для прокладання нових, ремонту та експлуатації існуючих інженерних мереж і споруд, що знаходяться в межах земельної ділянки.

3.4. У разі необхідності проведення реконструкції чи нового будівництва питання оформлення дозвільної, проектно-кошторисної документації вирішувати в порядку, визначеному чинним законодавством України.

3.5. Питання майнових відносин вирішувати в установленому порядку.

3.6. Питання пайової участі та укладення з Департаментом економіки та інвестицій виконавчого органу Київської міської ради (Київської міської державної адміністрації) договору про пайову участь вирішувати в порядку та випадках, встановлених законодавством.

3.7. Земельну ділянку в межах червоних ліній використовувати з обмеженнями відповідно до вимог містобудівного законодавства

4. Попередити землекористувача, що використання землі не за цільовим призначенням тягне за собою припинення права користування нею відповідно до вимог статей 141, 143 Земельного кодексу України.

5. Контроль за виконанням цього рішення покласти на постійну комісію Київської міської ради з питань містобудування, архітектури та землекористування.

Київський міський голова В. Кличко

ПОДАННЯ:

Заступник голови Київської
міської державної адміністрації — О. Спасибко

Директор Департаменту
земельних ресурсів
виконавчого органу Київської міської ради
(Київської міської державної адміністрації) — О. Поліщук

в.о. Начальник управління аналітично-правової
роботи Департаменту земельних ресурсів
виконавчого органу Київської міської ради
(Київської міської державної адміністрації) — А. Гавриш

30.06.2017

ПОГОДЖЕНО:

Постійна комісія Київської міської
ради з питань містобудування, архітектури
та землекористування

Голова — О. Міщенко

Секретар — І. Картавий

Начальник управління
правового забезпечення діяльності
Київської міської ради — В. Слончак

Постійна комісія Київської міської ради з питань
торгівлі, підприємництва та регуляторної політики

Голова — О. Бродський
Секретар — О. Овраменко

ПОЯСНЮВАЛЬНА ЗАПИСКА

№ ПЗ-24631 від 12.06.2017

до проекту рішення Київської міської ради:

Про передачу товариству з обмеженою відповідальністю «АЛПЕКС ТРАНС» земельної ділянки для експлуатації та обслуговування збірно-розбірного павільйону та трьох боксів по виконанню дрібного ремонту автомобілів на вул. Тепловозній, 18 у Дарницькому районі м. Києва

До кадастрової справи
№ А-21980

2 347015 346319

1. Юридична особа:

Назва	***ТОВАРИСТВО З ОБМЕЖЕНОЮ ВІДПОВІДАЛЬНІСТЮ "АЛПЕКС ТРАНС"***
Клопотання	***від 06.07.2015 № К-25015***
Доручення на проектування	***від 19.08.2015 № 08/14507***

2. Відомості про земельну ділянку (кадастровий № 8000000000:63:246:0004)

Місце розташування (адреса)	***м. Київ, р-н Дарницький, вул. Тепловозна, 18***
Площа	***0,2362 га***
Вид та термін користування	***Право в процесі оформлення (Оренда на 5 років)***
Вид використання	***для експлуатації та обслуговування збірно-розбірного павільйону та трьох боксів по виконанню дрібного ремонту автомобілів***
Нормативна грошова оцінка (за попереднім розрахунком*)	***5 783 168 грн. 65 коп. відповідно витягу з технічної документації ПР-01725 від 07.06.2017***

*Наведені розрахунки нормативної грошової оцінки не є остаточними і будуть уточнені відповідно до вимог чинного законодавства при підготовці документу, що посвідчує право на землю.

3. Обґрунтування прийняття рішення

На замовлення зацікавленої особи землевпорядною організацією розроблено технічну документацію із землеустрою щодо встановлення меж земельної ділянки в натурі (на місцевості), яка згідно із положеннями законодавства та Порядку набуття прав на землю із земель комунальної власності у місті Києві, затвердженим рішенням Київради від 20.04.2017 № 241/2463, не підлягає погодженню в порядку, який передбачений для проектів відведення земельних ділянок.

Відповідно до Земельного кодексу України та Порядку передачі (надання) земельних ділянок в користування або у власність в м. Києві, затвердженого рішенням Київради від 20.04.2017 № 241/2463, Департаментом земельних ресурсів виконавчого органу Київської міської ради (Київської міської державної адміністрації) погоджено технічну документацію (висновок №057041-16707 від 01.09.2016) та розроблено проект рішення Київської міської ради.

4. Мета прийняття рішення.

Метою прийняття рішення є забезпечення реалізації встановленого Земельним кодексом України права особи на оформлення права користування (власності) на землю.

5. Особливі характеристики ділянки.

Наявність будівель і споруд на ділянці:	***Забудована, нежилі будівлі, літери П, Р, С, Т, У,Ф,Х, Ц загальною площею 1025,6 кв.м., власником яких є ТОВАРИСТВО З ОБМЕЖЕНОЮ ВІДПОВІДАЛЬНІСТЮ "АЛПЕКС ТРАНС", витяг з Державного реєстру речових прав на нерухоме майно про реєстрацію права власності від 08.09.2014 № 26511996.***
Інші особливості :	***Рішенями Київської міської ради від 27.04.2001 № 310/1287 та від 23.12.2003 № 314/1189 земельна ділянка на вул. Тепловозній, 18 у Дарницькому районі передавалась у короткострокову оренду на 5 років товариству з обмеженою відповідальністю "Глосдрич" для експлуатації та обслуговування збірно-розбірного павільйону та трьох боксів по виконанню дрібного ремонту автомобілів. Договір оренди до 22.06.2010. ТОВ "Голосдрич" заявою від 19.09.2014 № 3322 надало згоду на вилучення з тимчасового користування з наступним переданням у користування ТОВ "АЛПЕКС ТРАНС" земельної ділянки з кадастровим номером № 8000000000:63:246:0004 на вул. Тепловозній, 18. Детальний план затверджений рішенням Київської міської ради від 25.12.2012 № 718/9002, по детальному плану - територія вулиць і доріг. Заборгованість по сплаті орендної плати в міському земельному кадастрі відсутня.***

6. Стан нормативно-правової бази у даній сфері правового регулювання.

Загальні засади та порядок передачі земельних ділянок у власність чи користування юридичним особам визначено Земельним кодексом України та Порядком набуття прав на землю із земель комунальної власності у місті Києві, затвердженим рішенням Київради від 20.04.2017 № 241/2463.

Рішення про передачу (надання) земельної ділянки може бути прийнято Київською міською радою з урахуванням вимог статті 24 Закону України "Про регулювання містобудівної діяльності".

7. Фінансово-економічне обґрунтування.

Реалізація рішення не потребує додаткових витрат міського бюджету.

Відповідно до Податкового Кодексу України, Закону України "Про оренду землі" та рішення Київради від 12.12.2016 №554/1558 "Про Бюджет м.Києва на 2017 рік" (зі змінами) (дод.10) орієнтовний розмір орендної плати складатиме ***173 495 грн. 06 коп. (3%)***

8. Прогноз соціально-економічних та інших наслідків прийняття рішення.

Наслідками прийняття розробленого проекту рішення стане:

- реалізація зацікавленою особою своїх прав щодо використання земельної ділянки;

Доповідач: директор Департаменту земельних ресурсів Поліщук О.Г.

Директор Департаменту
земельних ресурсів **Поліщук О.Г.**

КИЇВСЬКА МІСЬКА РАДА

VIII СКЛИКАННЯ

ПОСТІЙНА КОМІСІЯ З ПИТАНЬ МІСТОБУДУВАННЯ, АРХІТЕКТУРИ ТА ЗЕМЛЕКОРИСТУВАННЯ

01044, м. Київ, вул. Хрещатик, 36, к. 1007 *тел./факс (044) 202-73-09*

№ 08/281-1503к

Витяг з протоколу № 28/61
засідання постійної комісії Київської міської ради з питань
містобудування, архітектури та землекористування
від 04.12.2017

16.1.4. Про розгляд проекту рішення «Про передачу товариству з обмеженою відповідальністю «АЛПЕКС ТРАНС» земельної ділянки для експлуатації та обслуговування збірно-розбірного павільйону та трьох боксів по виконанню дрібного ремонту автомобілів на вул. Тепловозній, 18 у Дарницькому районі м. Києва», **доручення Київського міського голови від 27.07.2017 №08/231-1699/ПР.**

Кадастрова справа А-21980, ПР-13740 від 26.07.2017.

*Проект рішення **підтриманий** постійною комісією Київської міської ради з питань торгівлі, підприємництва та регуляторної політики.*

До постійної комісії Київської міської ради з питань містобудування, архітектури та землекористування надійшли:

- лист ТОВ «АЛПЕКС ТРАНС» від 09.10.2017 вх. №08/17283 щодо розгляду справи;

- депутатське звернення В. Бродського від 29.11.2017 вх. №08/20391 щодо відкладення розгляду проекту рішення та направлення його на опрацювання постійною комісією Київської міської ради з питань транспорту, зв'язку та реклами.

Земельна ділянка площею 0,2362 га - в оренду на 5 років.

ВИРІШИЛИ: ***Відкласти розгляд проекту рішення*** «Про передачу товариству з обмеженою відповідальністю «АЛПЕКС ТРАНС» земельної ділянки для експлуатації та обслуговування збірно-розбірного павільйону та трьох боксів по виконанню дрібного ремонту автомобілів на вул. Тепловозній, 18 у Дарницькому районі м. Києва» ***та направити вищезазначений проект рішення разом з матеріалами кадастрової справи А-21980 на розгляд постійної комісії Київської міської ради з питань транспорту, зв'язку та реклами, враховуючи звернення депутата Київської міської ради В. Бродського від 29.11.2017 вх. №08/20391.***

Рішення прийнято.

З протоколом вірно.

Голова комісії **О. Г. Міщенко**

Секретар комісії **І. Л. Картавий**

№ справи	Назва юридичної (фізичної) особи Адреса ділянки	Площа	Цільове призначення Умови надання	Документи на ділянку, згода землекористувача, документи на майно, документи на будівництво (реконструкцію, реставрацію) реєстрація МБТІ, інша суттєва інформація	Плата за землю
А-21980	ТОВАРИСТВО З ОБМЕЖЕНОЮ ВІДПОВІДАЛЬНІСТЮ "АЛПЕКС ТРАНС" на вул. Тепловозній, 18 у Дарницькому районі м. Києва	0,2362 га	для експлуатації та обслуговування збірно-розбірного павільйону та трьох боксів по виконанню дрібного ремонту автомобілів, оренда на 5 років	Рішенями Київської міської ради від 27.04.2001 № 310/1287 та від 23.12.2003 № 314/1189 земельна ділянка на вул. Тепловозній, 18 у Дарницькому районі передавалась у короткострокову оренду на 5 років товариству з обмеженою відповідальністю "Глосдрич" для експлуатації та обслуговування збірно-розбірного павільйону та трьох боксів по виконанню дрібного ремонту автомобілів. Договір оренди до 22.06.2010. ТОВ "Голосдрич" заявою від 19.09.2014 № 3322 надало згоду на вилучення з тимчасового користування з наступним переданням у користування ТОВ "АЛПЕКС ТРАНС" земельної ділянки з кадастровим номером № 8000000000:63:246:0004 на вул. Тепловозній, 18. Детальний план затверджений рішенням Київської міської ради від 25.12.2012 № 718/9002, по детальному плану - територія вулиць і доріг. Заборгованість по сплаті орендної плати в міському земельному кадастрі відсутня. Земельна ділянка забудована, на ділянці знаходяться нежилі будівлі, літери П, Р, С, Т, У,Ф,Х, Ц загальною площею 1025,6 кв.м., влаником яких є ТОВАРИСТВО З ОБМЕЖЕНОЮ ВІДПОВІДАЛЬНІСТЮ "АЛПЕКС ТРАНС", витяг з Державного реєстру речових прав на нерухоме майно про реєстрацію права власності від 08.09.2014 № 26511996.	нормативна грошова оцінка 5 783 168 грн 93 коп, орієнтовний розмір орендної плати 1 173 495 грн 06 коп. (3%)

Справа **А-21980**

Код земельної ділянки:	**63:246:0004**
Площа:	**0,2362 га**
Адреса земельної ділянки:	**Дарницький р-н. вул. Тепловозна, 18**
Заявник:	**ТОВАРИСТВО З ОБМЕЖЕНОЮ ВІДПОВІДАЛЬНІСТЮ "АЛПЕКС ТРАНС"**
Вид та термін користування:	**Право в процесі оформлення (Оренда на 5 років)**
Цільове призначення:	**1, для експлуатації та обслуговування збірно-розбірного павільйону та трьох боксів по виконанню дрібного ремонту автомобілів**



Растри аерофотозйомки 2014р.

виготовлено за допомогою ПК "Кадастр"

Оператор:Юсупова Валентина Анастасіївна

РОБОЧІ МАТЕРІАЛИ

Витяг з бази даних міського земельного кадастру від 09.06.2017р.

м. Київ, р-н Дарницький

Масштаб 1:2000

**Черговий план м.Києва ведеться з 1995 року*

Замовлення № 9835

виготовлено КП "Київський інститут земельних відносин"

РЕЄСТР ЗЕМЕЛЬНИХ ДІЛЯНОК

Черговий план.

Код ділянки	Землекористувачі	Адреса ділянки	Опис ділянки	Площа (кв.м.)	Вид права	Дата закінч. права
63:246:0004	ТОВАРИСТВО З ОБМЕЖЕНОЮ ВІДПОВІДАЛЬНІСТЮ "АЛПЕКС ТРАНС"	вул. Тепловозна, 18		2361,87	Право в процесі оформлення (Оренда на 5 років)	
63:246:0004	Товариство з обмеженою відповідальністю "Глосдрич"	вул. Тепловозна, 18		2361,87	Оренда на 5 років (термін дії скінчився)	22.06.2010
63:246:0005	Гаражно-будівельний кооператив "Буревісник"	вул. Тепловозна, 18б		20794,43	Постійне користування	
63:246:0061	Землі не надані у власність чи користування	вул. Тепловозна		22261,34		

Тепловозна 18

ДЕТАЛЬНИЙ ПЛАН ТЕРИТОРІЇ В РАЙОНІ ВУЛИЦЬ ТЕПЛОВОЗНОЇ, ЗДОЛБУНІВСЬКОЇ, ДРАГОМАНОВА В ДАРНИЦЬКОМУ РАЙОНІ М. КИЄВА

ПРОЕКТНИЙ ПЛАН

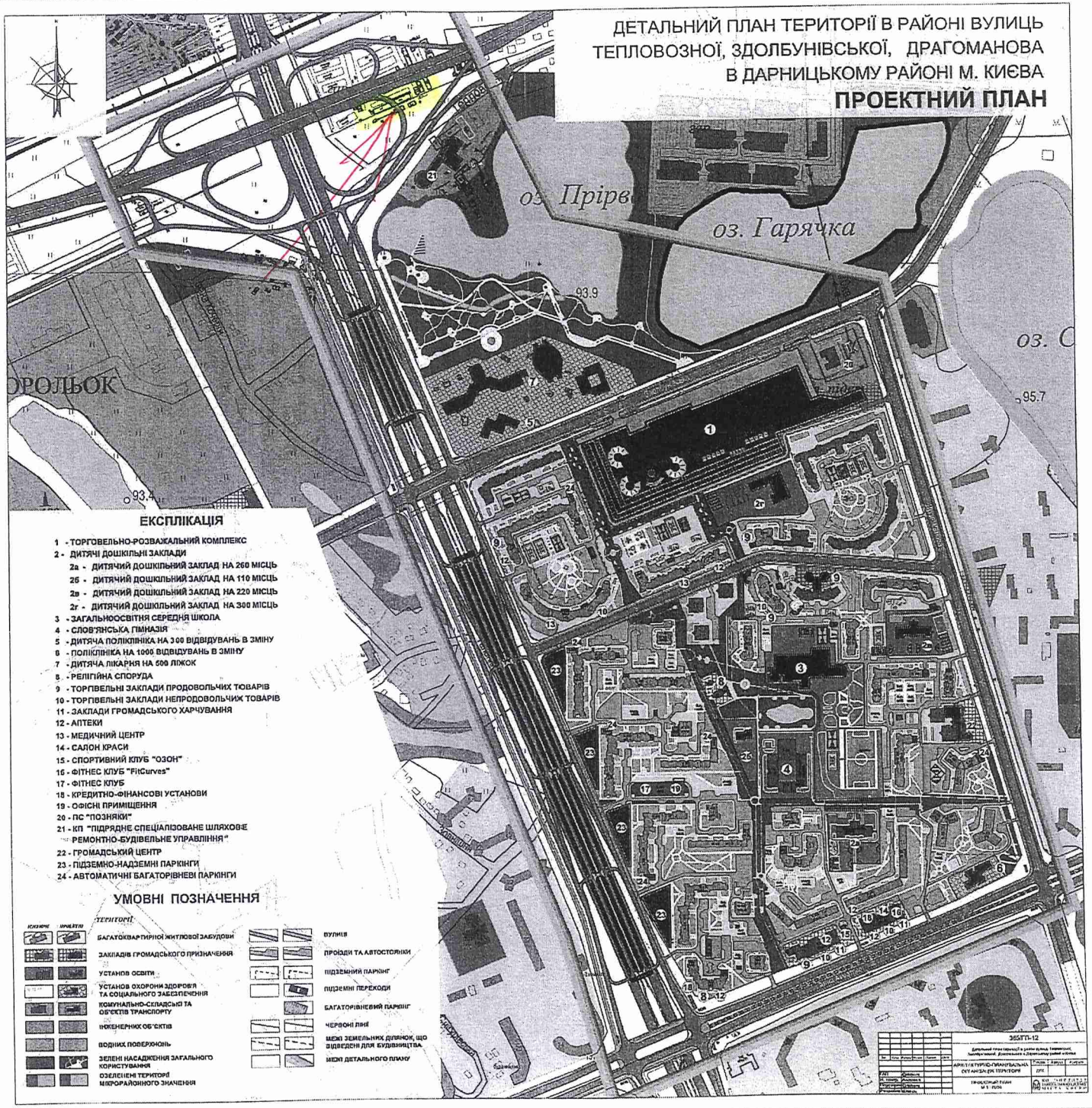

ЕКСПЛІКАЦІЯ

1 - ТОРГОВЕЛЬНО-РОЗВАЖАЛЬНИЙ КОМПЛЕКС
2 - ДИТЯЧІ ДОШКІЛЬНІ ЗАКЛАДИ
2а - ДИТЯЧИЙ ДОШКІЛЬНИЙ ЗАКЛАД НА 260 МІСЦЬ
2б - ДИТЯЧИЙ ДОШКІЛЬНИЙ ЗАКЛАД НА 110 МІСЦЬ
2в - ДИТЯЧИЙ ДОШКІЛЬНИЙ ЗАКЛАД НА 220 МІСЦЬ
2г - ДИТЯЧИЙ ДОШКІЛЬНИЙ ЗАКЛАД НА 300 МІСЦЬ
3 - ЗАГАЛЬНООСВІТНЯ СЕРЕДНЯ ШКОЛА
4 - СЛОВ'ЯНСЬКА ГІМНАЗІЯ
5 - ДИТЯЧА ПОЛІКЛІНІКА НА 300 ВІДВІДУВАНЬ В ЗМІНУ
6 - ПОЛІКЛІНІКА НА 1000 ВІДВІДУВАНЬ В ЗМІНУ
7 - ДИТЯЧА ЛІКАРНЯ НА 500 ЛІЖОК
8 - РЕЛІГІЙНА СПОРУДА
9 - ТОРГІВЕЛЬНІ ЗАКЛАДИ ПРОДОВОЛЬЧИХ ТОВАРІВ
10 - ТОРГІВЕЛЬНІ ЗАКЛАДИ НЕПРОДОВОЛЬЧИХ ТОВАРІВ
11 - ЗАКЛАДИ ГРОМАДСЬКОГО ХАРЧУВАННЯ
12 - АПТЕКИ
13 - МЕДИЧНИЙ ЦЕНТР
14 - САЛОН КРАСИ
15 - СПОРТИВНИЙ КЛУБ "ОЗОН"
16 - ФІТНЕС КЛУБ "FitCurves"
17 - ФІТНЕС КЛУБ
18 - КРЕДИТНО-ФІНАНСОВІ УСТАНОВИ
19 - ОФІСНІ ПРИМІЩЕННЯ
20 - ПС "ПОЗНЯКИ"
21 - КП "ПІДРЯДНЕ СПЕЦІАЛІЗОВАНЕ ШЛЯХОВЕ РЕМОНТНО-БУДІВЕЛЬНЕ УПРАВЛІННЯ"
22 - ГРОМАДСЬКИЙ ЦЕНТР
23 - ПІДЗЕМНО-НАДЗЕМНІ ПАРКІНГИ
24 - АВТОМАТИЧНІ БАГАТОРІВНЕВІ ПАРКІНГИ

УМОВНІ ПОЗНАЧЕННЯ

існуюче | проектне

- БАГАТОКВАРТИРНОЇ ЖИТЛОВОЇ ЗАБУДОВИ
- ЗАКЛАДІВ ГРОМАДСЬКОГО ПРИЗНАЧЕННЯ
- УСТАНОВ ОСВІТИ
- УСТАНОВ ОХОРОНИ ЗДОРОВ'Я ТА СОЦІАЛЬНОГО ЗАБЕЗПЕЧЕННЯ
- КОМУНАЛЬНО-СКЛАДСЬКІ ТА ОБ'ЄКТІВ ТРАНСПОРТУ
- ІНЖЕНЕРНИХ ОБ'ЄКТІВ
- ВОДНИХ ПОВЕРХОНЬ
- ЗЕЛЕНІ НАСАДЖЕННЯ ЗАГАЛЬНОГО КОРИСТУВАННЯ
- ОЗЕЛЕНЕНІ ТЕРИТОРІЇ МІКРОРАЙОННОГО ЗНАЧЕННЯ
- ВУЛИЦЬ
- ПРОЇЗДИ ТА АВТОСТОЯНКИ
- ПІДЗЕМНИЙ ПАРКІНГ
- ПІДЗЕМНІ ПЕРЕХОДИ
- БАГАТОРІВНЕВИЙ ПАРКІНГ
- ЧЕРВОНІ ЛІНІЇ
- МЕЖІ ЗЕМЕЛЬНИХ ДІЛЯНОК, ЩО ВІДВЕДЕНІ ДЛЯ БУДІВНИЦТВА
- МЕЖІ ДЕТАЛЬНОГО ПЛАНУ

365ПП-12

Детальний план території в районі вулиць Тепловозної, Здолбунівської, Драгоманова в Дарницькому районі м.Києва

АРХІТЕКТУРНО-ПЛАНУВАЛЬНА ОРГАНІЗАЦІЯ ТЕРИТОРІЇ

ПРОЕКТНИЙ ПЛАН
М 1:1000

Стадія: ДПТ | Аркуш | Аркушів

ТОВ "ЛЕВ ГРУП"

Київський міський голова

Міщенку О.Г.
Бродському О.Я.
Слончаку В.В.

Прошу розглянути проект рішення від 27.07.2017 № 08/231-1699/ПР в установленому порядку.

Пихтіній О.М.

Для контролю за проходженням та тиражування.

Поворознику М.Ю. – до відома
Юнаковій С.М.

В.КЛИЧКО

"27" липня 2017 року
№ 08/231 – 1699/ПР

08/231-1699/ПР
27.07.2017

ВИКОНАВЧИЙ ОРГАН КИЇВСЬКОЇ МІСЬКОЇ РАДИ
(КИЇВСЬКА МІСЬКА ДЕРЖАВНА АДМІНІСТРАЦІЯ)

ДЕПАРТАМЕНТ ЗЕМЕЛЬНИХ РЕСУРСІВ

вул. Хрещатик, 32-а, м. Київ, 01601, тел. (044) 279-58-72, ф. (044) 288-07-57,
КБУ" Контактний центр міста Києва"(044) 15-51, E-mail: dzr@kievcity.gov.ua Код ЄДРПОУ 26199097

27.07.2017 № 057052-13015
на № _____від

Заступнику міського голови –
секретарю Київради
В. ПРОКОПІВУ

Шановний Володимире Володимировичу!

Департамент земельних ресурсів виконавчого органу Київської міської ради (Київської міської державної адміністрації) підготував проект рішення Київської міської ради «Про передачу товариству з обмеженою відповідальністю «АЛПЕКС ТРАНС» земельної ділянки для експлуатації та обслуговування збірно-розбірного павільйону та трьох боксів по виконанню дрібного ремонту автомобілів на вул. Тепловозній, 18 у Дарницькому районі м. Києва» (справа А-21980) та направляє для подальшого розгляду у відповідних комісіях Київської міської ради, відповідно до регламенту Київської міської ради, затвердженого рішенням Київради від 07.07.2016 № 579/579.

З повагою
Директор О. Поліщук

N 16

08/231-2915/ПР
28.11.2017

КИЇВСЬКА МІСЬКА РАДА

V СЕСІЯ VIII СКЛИКАННЯ

РІШЕННЯ

_____№_____

Про поновлення товариству з обмеженою відповідальністю "ЕФ АЙ ЕМ ОФІС ЦЕНТР" договору оренди земельної ділянки для будівництва, експлуатації та обслуговування офісного центру з паркінгом на вул. Володимиро-Либідській, 25 у Голосіївському районі м. Києва

Київська міська рада
Департамент земельних ресурсів
Код земельної ділянки:
79:037:0001

Проект рішення (екз.1)
ПР-14707
від 24.11.2017 до справи
А-24278

2 347015 047070

Відповідно до статей 9, 83, 93 Земельного кодексу України, статті 33 Закону України «Про оренду землі», Закону України «Про внесення змін до деяких законодавчих актів України щодо розмежування земель державної та комунальної власності», пункту 34 частини першої статті 26 Закону України «Про місцеве самоврядування в Україні» та враховуючи звернення товариства з обмеженою відповідальністю "ЕФ АЙ ЕМ ОФІС ЦЕНТР" від 10.10.2017 № КОП-1145, Київська міська рада

ВИРІШИЛА:

1. Поновити на 5 років договір оренди земельної ділянки від 13.02.2009 № 79-6-00689 площею 0,1871 га (кадастровий номер 8000000000:79:037:0001), укладений між Київською міською радою та товариством з обмеженою відповідальністю "ЕФ АЙ ЕМ ОФІС ЦЕНТР" для будівництва, експлуатації та обслуговування офісного центру з паркінгом на вул. Володимиро-Либідській, 25 у Голосіївському районі м. Києва (категорія земель - землі житлової та громадської забудови, код КВЦПЗ – 03.10, справа № **А-24278**).

2. Встановити, що розмір річної орендної плати, визначеної в договорі оренди земельної ділянки від 13.02.2009 № 79-6-00689, підлягає приведенню у відповідність до вимог рішення Київської міської ради, яким встановлено розміри орендної плати за земельні ділянки комунальної власності територіальної громади м. Києва.

3. Товариству з обмеженою відповідальністю "ЕФ АЙ ЕМ ОФІС ЦЕНТР":

3.1. У місячний термін надати до Департаменту земельних ресурсів виконавчого органу Київської міської ради (Київської міської державної адміністрації) документи, визначені чинним законодавством, для укладання додаткової угоди про поновлення договору оренди земельної ділянки від 13.02.2009 № 79-6-00689.

3.2. Питання пайової участі та укладення з Департаментом економіки та інвестицій виконавчого органу Київської міської ради (Київської міської державної адміністрації) договору про пайову участь вирішувати в порядку та випадках, встановлених законодавством.

4. Контроль за виконанням цього рішення покласти на постійну комісію Київської міської ради з питань містобудування, архітектури та землекористування.

Київський міський голова В.Кличко

ПОДАННЯ:

Заступник голови Київської міської державної адміністрації — О. Спасибко

Директор Департаменту земельних ресурсів виконавчого органу Київської міської ради (Київської міської державної адміністрації) — О. Поліщук

Начальник управління аналітично-правової роботи Департаменту земельних ресурсів виконавчого органу Київської міської ради (Київської міської державної адміністрації) — А. Гавриш

ПОГОДЖЕНО:

23.01.2018

Постійна комісія Київської міської ради з питань містобудування, архітектури та землекористування

Голова — О. Міщенко

Секретар — І. Картавий

Начальник управління правового забезпечення діяльності Київської міської ради — В. Слончак

Постійна комісія Київської міської ради з питань транспорту, зв'язку та реклами

Голова — О. Окопний

Секретар — А. Задерейко

ПОЯСНЮВАЛЬНА ЗАПИСКА

№ ПЗ-27504 від 27.10.2017

до проекту рішення Київської міської ради:

Про поновлення товариству з обмеженою відповідальністю "ЕФ АЙ ЕМ ОФІС ЦЕНТР" договору оренди земельної ділянки для будівництва, експлуатації та обслуговування офісного центру з паркінгом на вул. Володимиро-Либідській, 25 у Голосіївському районі м. Києва

До кадастрової справи
№ А-24278

2 347015 375043

1. Юридична особа:

Назва	***Товариство з обмеженою відповідальністю "ЕФ АЙ ЕМ ОФІС ЦЕНТР"***
Клопотання	***КОП-1145 від 10.10.2017***
Згода (доручення) на проектування	-

2. Відомості про земельну ділянку (кадастровий № 8000000000:79:037:0001п)

Місце розташування (адреса)	***м. Київ, р-н Голосіївський, вул. Володимиро-Либідська, 25***
Площа	***0,1871 га***
Вид та термін користування	***Оренда на 5 років***
Вид використання	***для будівництва, експлуатації та обслуговування офісного центру з паркінгом***
Нормативна грошова оцінка (за попереднім розрахунком*)	***17 383 485 грн. 27 коп. відповідно витягу з технічної документації ПР-02090 від 24.10.2017***

*Наведені розрахунки нормативної грошової оцінки не є остаточними і будуть уточнені відповідно до вимог чинного законодавства при підготовці документу, що посвідчує право на землю.

3. Обґрунтування прийняття рішення

Відповідно до Земельного кодексу України та Порядку передачі (надання) земельних ділянок в користування або у власність у місті Києві, затвердженого рішенням Київської міської ради від 20.04.2017 № 241/2463, Департаментом земельних ресурсів виконавчого органу Київської міської ради (Київської міської державної адміністрації) розроблено проект рішення Київської міської ради.

4. Мета прийняття рішення.

Метою прийняття рішення є забезпечення реалізації встановленого Земельним кодексом України права особи на оформлення права користування (власності) на землю.

5. Особливі характеристики ділянки.

Наявність будівель і споруд на ділянці:	***Забудована нежилим будинком, який належить ТОВ «ЕФ АЙ ЕМ ОФІС ЦЕНТР» на підставі договору купівлі-продажу від 05.05.2006 зареєстровано в реєстрі за № 1068, реєстраційне посвідчення Київського міського БТІ від 16.05.2006 № 7851-П***

Інші особливості : ***Рішенням Київської міської ради 28.08.2008 № 154/154 ТОВ «ЕФ АЙ ЕМ ОФІС ЦЕНТР» надано в оренду на 5 років земельну ділянку площею 0,1871 га для будівництва, експлуатації та обслуговування офісного центру з паркінгом на вул. Володимиро-Либідській, 25 у Голосіївському районі м. Києва (договір оренди земельної ділянки від 13.02.2009 № 79-6-00689, термін дії до 13.02.2014). Згідно з довідкою ДПІ у Голосіївському районі ГУ ДФС у м. Києві від 15.09.2017 № 7068/10/26-50-12-02-10 заборгованість зі сплати орендної плати за землю відсутня. Детальний план території на вказану земельну ділянку не затверджено. Відповідно до Генерального плану міста Києва, затвердженого рішення Київради від 28.03.02 № 370/1804, територія за функціональним призначенням належить до території громадських будівель та споруд (витяг з містобудівного кадастру, лист Департаменту містобудування та архітектури від 28.08.2017 № 7243/0/12-53/12-03-17). Земельна ділянка не входить до Програми розвитку зеленої зони м. Києва до 2010 року та концепції формування зелених насаджень в центральній частині міста, затвердженої рішенням Київради від 19.07.2005 № 806/3381 (зі змінами). Актом обстеження земельної ділянки від 23.10.2017 № 17-1770-01, складеного спеціалістом Департаменту земельних ресурсів під час виїзду на місцевість встановлено, що на земельній ділянці розміщені: нежитлова споруда (мийка, СТО, офіси), парковка, тимчасові споруди (автомагазин, кафе). Земельна ділянка огороджена парканом. Межі земельної ділянки відновлено на місцевоті ТОВ "ІЗПВ "Урземконсалт". Межові знаки винесені в натуру в кількості 16 шт. (12 співпадають з твердими контурами, а 4 закріплені дюбелями). Паркан зі сторони вул. Ямської встановлено не в межах наданої в оренду земельної ділянки (абрис земельної ділянки). Листом від 26.10.2017 № 057/16959 ТОВ «ЕФ АЙ ЕМ ОФІС ЦЕНТР» повідомляє, що на земельній ділянці розміщені також некапітальні тимчасові споруди які розміщені за їхній рахунок господарським шляхом, а також трансформаторна підстанція, яка знаходиться у них на балансі. Додатковим листом від 27.10.2017 № 057/17015 товариство повідомляє, що умови щодо будівнцтва офісного центру на земельній ділянці не були виконані через складне становище в державі та через фінансові труднощі компанії. Також зазначають, що паркан буде перенесено та співпадатиме з межами земельної ділянки.***

6. Стан нормативно-правової бази у даній сфері правового регулювання.

Загальні засади та порядок передачі земельних ділянок у власність чи користування юридичним особам визначено Земельним кодексом України та Порядком набуття прав на землю із земель комунальної власності у місті Києві, затвердженим рішенням Київради від 20.04.2017 № 241/2463.

Рішення про передачу (надання) земельної ділянки може бути прийнято Київською міською радою з урахуванням вимог статті 24 Закону України "Про регулювання містобудівної діяльності".

7. Фінансово-економічне обґрунтування.

Реалізація рішення не потребує додаткових витрат міського бюджету.

Відповідно до Податкового Кодексу України, Закону України "Про оренду землі" та рішення Київради від 12.12.2016 №554/1558 "Про Бюджет м.Києва на 2017 рік" (зі змінами) (дод.10) орієнтовний розмір орендної плати складатиме ***869 174 грн. 26 коп. (5%)***

8. Прогноз соціально-економічних та інших наслідків прийняття рішення.

Наслідками прийняття розробленого проекту рішення стане:
- реалізація зацікавленою особою своїх прав щодо використання земельної ділянки

Доповідач: директор Департаменту земельних ресурсів Поліщук О.Г.

Директор Департаменту
земельних ресурсів **Поліщук О.Г.**

Справа **А-24278**

Код земельної ділянки: **79:037:0001к**

Площа: **0,1871 га**

Адреса земельної ділянки: **Голосіївський р-н. вул. Володимиро-Либідська, 25**

Заявник: **ТОВ "ЕФ АЙ ЕМ ОФІС ЦЕНТР"**

Вид та термін користування: **Клопотання: Оренда на 5 років**

Цільове призначення: **1, для будівництва, експлуатації та обслуговування офісного центру з паркінгом**

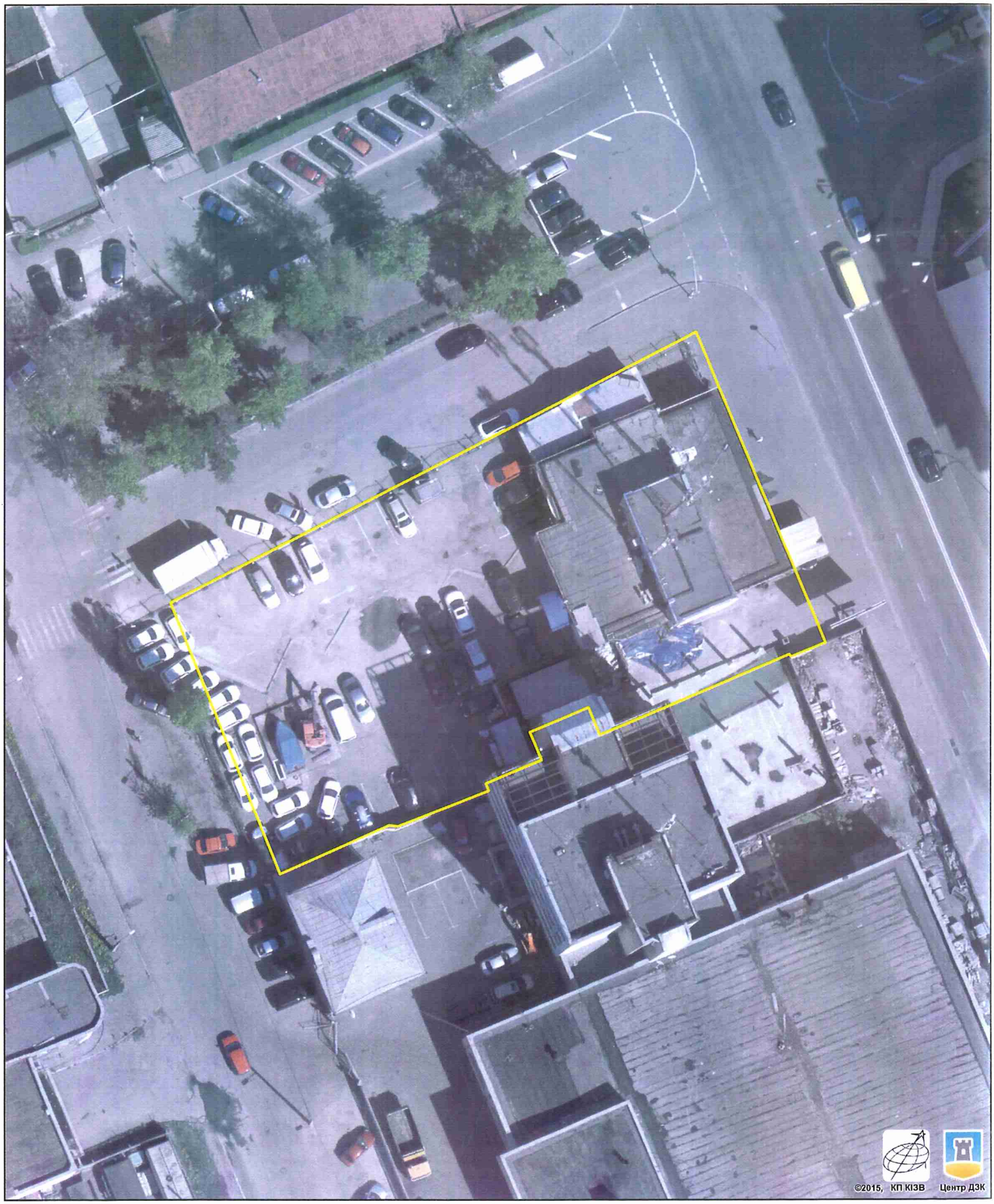

Растри аерофотозйомки 2014р.

виготовлено за допомогою ПК "Кадастр"

Оператор:Шкут Ірина Валеріївна

№ справи	Назва юридичної, фізичної особи, адреса ділянки	Площа, га	Цільове призначення, умови надання	Документи на земельну ділянку, згода землекористувача, документи на майно, документи на будівництво (реконструкцію, реставрацію), реєстрація КП "Київське міське бюро технічної інвентаризації та реєстрації права власності на об'єкти нерухомого майна", інша суттєва інформація
А-24278 (поновлення)	ТОВ "ЕФ АЙ ЕМ ОФІС ЦЕНТР" на вул. Володимиро-Либідській, 25 у Голосіївському районі м. Києва	0,1871	для будівництва, експлуатації та обслуговування офісного центру з паркінгом	Земельна ділянка забудована нежилим будинком, який належить ТОВ «ЕФ АЙ ЕМ ОФІС ЦЕНТР» на підставі договору купівлі-продажу від 05.05.2006 зареєстровано в реєстрі за № 1068, реєстраційне посвідчення Київського міського БТІ від 16.05.2006 № 7851-П. Рішенням Київської міської ради 28.08.2008 № 154/154 ТОВ «ЕФ АЙ ЕМ ОФІС ЦЕНТР» надано в оренду на 5 років земельну ділянку площею 0,1871 га для будівництва, експлуатації та обслуговування офісного центру з паркінгом на вул. Володимиро-Либідській, 25 у Голосіївському районі м. Києва (договір оренди земельної ділянки від 13.02.2009 № 79-6-00689, термін дії до 13.02.2014). Згідно з довідкою ДПІ у Голосіївському районі ГУ ДФС у м. Києві від 15.09.2017 № 7068/10/26-50-12-02-10 заборгованість зі сплати орендної плати за землю відсутня. Детальний план території на вказану земельну ділянку не затверджено. Відповідно до Генерального плану міста Києва, затвердженого рішення Київради від 28.03.02 № 370/1804, територія за функціональним призначенням належить до території громадських будівель та споруд (витяг з містобудівного кадастру, лист Департаменту містобудування та архітектури від 28.08.2017 № 7243/0/12-53/12-03-17). Земельна ділянка не входить до Програми розвитку зеленої зони м. Києва до 2010 року та концепції формування зелених насаджень в центральній частині міста, затвердженої рішенням Київради від 19.07.2005 № 806/3381 (зі змінами). Актом обстеження земельної ділянки від 23.10.2017 № 17-1770-01, складеного спеціалістом Департаменту земельних ресурсів під час виїзду на місцевість встановлено, що на земельній ділянці розміщені: нежитлова споруда (мийка, СТО, офіси), парковка, тимчасові споруди (автомагазин, кафе). Земельна ділянка огороджена парканом. Межі земельної ділянки відновлено на місцевоті ТОВ "ІЗПВ "Урземконсалт". Межові знаки винесені в натуру в кількості 16 шт. (12 співпадають з твердими контурами, а 4 закріплені дюбелями). Паркан зі сторони вул. Ямської встановлено не в межах наданої в оренду земельної ділянки (абрис земельної ділянки). Листом від 26.10.2017 № 057/16959 ТОВ «ЕФ АЙ ЕМ ОФІС ЦЕНТР» повідомляє, що на земельній ділянці розміщені також

				некапітальні тимчасові споруди які розміщені за їхній рахунок господарським шляхом, а також трансформаторна підстанція, яка знаходиться у них на балансі. Додатковим листом від 27.10.2017 № 057/17015 товариство повідомляє, що умови щодо будівнцтва офісного центру на земельній ділянці не були виконані через складне становище в державі та через фінансові труднощі компанії. Також зазначають, що паркан буде перенесено та співпадатиме з межами земельної ділянки.

Заступник міського голови –
секретар Київської міської ради

Міщенку О.Г.
Окопному О.Ю.
Слончаку В.В.

Прошу розглянути проект рішення від 28.11.2017 №08/231-2915/ПР в установленому порядку.

Пихтіній О.М.

Для контролю за проходженням та тиражування.

Юнаковій С.М.
Давтяну Д.О. – до відома

В.ПРОКОПІВ

"28" листопада 2017 року
№ 08/231 – 2915/ПР

08/231-2915/ПР
28.11.2017

ВИКОНАВЧИЙ ОРГАН КИЇВСЬКОЇ МІСЬКОЇ РАДИ
(КИЇВСЬКА МІСЬКА ДЕРЖАВНА АДМІНІСТРАЦІЯ)

ДЕПАРТАМЕНТ ЗЕМЕЛЬНИХ РЕСУРСІВ

вул. Хрещатик, 32-а, м. Київ, 01601, тел. (044) 279-58-72, ф. (044) 288-07-57,
КБУ" Контактний центр міста Києва"(044) 15-51, E-mail: dep@kievzem.kiev.ua Код ЄДРПОУ 26199097

28.11.2017 № 057052-21403
на № _____від

Заступнику міського голови –
секретарю Київради
В.ПРОКОПІВУ

Шановний Володимире Володимировичу!

Департамент земельних ресурсів виконавчого органу Київської міської ради (Київської міської державної адміністрації) підготував проект рішення Київської міської ради „Про поновлення товариству з обмеженою відповідальністю "ЕФ АЙ ЕМ ОФІС ЦЕНТР" договору оренди земельної ділянки для будівництва, експлуатації та обслуговування офісного центру з паркінгом на вул. Володимиро-Либідській, 25 у Голосіївському районі м. Києва" (справа А-24278) та направляє для подальшого розгляду у відповідних комісіях Київської міської ради, відповідно до регламенту Київської міської ради, затвердженого рішенням Київради від 07.07.2016 № 579/579.

З повагою
Директор департаменту О.Поліщук

N 17

08/231-4203/ПР
10.10.2016

КИЇВСЬКА МІСЬКА РАДА

II сесія VIII скликання

РІШЕННЯ

_____№_____

Про надання згоди на розроблення технічної документації із землеустрою щодо поділу земельної ділянки комунальному підприємству "Київпастранс" на вул. Попудренка, 1 у Дніпровському районі м. Києва для реконструкції лінійно-диспетчерської станції з будівництвом об'єктів соціально-побутового призначення, торгівлі та харчування з подальшими їх експлуатацією та обслуговуванням

Київська міська рада
Департамент земельних ресурсів
Код земельної ділянки:
66:106:078

Проект рішення (екз.1)
ПР-11662
від 04.10.2016 до справи
К-26620

2 347015 016625

Розглянувши клопотання про надання згоди на розроблення технічної документації із землеустрою щодо поділу земельної ділянки комунальному підприємству "Київпастранс" на вул. Попудренка, 1 у Дніпровському районі м. Києва та додані документи, керуючись статтями 9, 79-1 Земельного кодексу України, статтею 56 Закону України "Про землеустрій", Законом України „Про внесення змін до деяких законодавчих актів України щодо розмежування земель державної та комунальної власності", пунктом 34 частини 1 статті 26 Закону України „Про місцеве самоврядування в Україні", Київська міська рада

ВИРІШИЛА:

1. Надати згоду на розроблення технічної документації із землеустрою щодо поділу земельної ділянки комунальному підприємству "Київпастранс" на вул. Попудренка, 1 у Дніпровському районі м. Києва площею 0,3034 га (земельна ділянка комунальної власності територіальної громади міста Києва), яка перебуває в постійному користуванні комунального підприємства "Київпастранс" на підставі витягу з Державного реєстру речових прав на нерухоме майно про реєстрацію іншого речового права від 03.03.2014 №4867876, згідно з план-схемою (додаток до рішення) (К-26620).

2. Контроль за виконанням цього рішення покласти на постійну комісію Київської міської ради з питань містобудування, архітектури та землекористування.

Київський міський голова В.Кличко

ПОДАННЯ:

Директор Департаменту земельних ресурсів
виконавчого органу Київської міської ради
(Київської міської державної адміністрації) О.Поліщук

Начальник управління аналітично-правової
роботи Департаменту земельних ресурсів
виконавчого органу Київської міської ради
(Київської міської державної адміністрації) А.Гавриш

ПОГОДЖЕНО:

Постійна комісія Київської міської ради
з питань містобудування, архітектури та
землекористування

Голова комісії О.Міщенко

Секретар комісії І.Картавий

Начальник управління
правового забезпечення діяльності
Київської міської ради В.Слончак

Постійна комісія Київської міської ради
з питань транспорту, зв'язку та реклами

Голова комісії О. Окопний

Секретар комісії А. Задерейко

Постійна комісія Київської міської ради з питань
торгівлі, підприємництва та регуляторної політики

Голова комісії О. Бродський

Секретар комісії О. Овраменко

ПОЯСНЮВАЛЬНА ЗАПИСКА

№ ПЗ-17402 від 07.04.2016

до проекту рішення Київської міської ради:

Про надання згоди на розроблення технічної документації із землеустрою щодо поділу земельної ділянки комунальному підприємству "Київпастранс" на вул. Попудренка, 1 у Дніпровському районі м. Києва для реконструкції лінійно-диспетчерської станції з будівництвом об'єктів соціально-побутового призначення, торгівлі та харчування з подальшими їх експлуатацією та обслуговуванням

До справи
№ К-26620

2 347011 574020

1. Юридична особа:

Назва	***Комунальне підприємство "Київпастранс"***
Клопотання	***від 06.04.2016 № К-26620***

2. Відомості про земельну ділянку (кадастровий № 8000000000:66:106:0078)

Місце розташування (адреса)	***м. Київ, р-н Дніпровський, вул. Попудренка, 1***
Площа	***0,3034 га***
Вид та термін користування	***Постійне користування***
Цільове призначення	***для реконструкції лінійно-диспетчерської станції з будівництвом об'єктів соціально-побутового призначення, торгівлі та харчування з подальшими їх експлуатацією та обслуговуванням***

3. Обґрунтування прийняття рішення

На клопотання зацікавленої особи відповідно до ст. 9, 79-1 Земельного кодексу України Департаментом земельних ресурсів виконавчого органу Київської міської ради (Київської міської державної адміністрації) розроблено проект рішення Київської міської ради.

4. Мета прийняття рішення.

Метою прийняття рішення є забезпечення реалізації встановленого Земельним кодексом України права особи на оформлення права користування (власності) на землю.

5. Особливі характеристики ділянки.

Наявність будівель і споруд на ділянці:

Забудована , на ділянці знаходиться лінійно-диспетчерська станція площею 147 кв. м., майданчик відстою автобусів, що перебувають на балансі КП "Київпастранс" (наказ Головного управління з питань майна від 10.04.2002 № 30) ,а також будівля соціально-побутового призначення, торгівлі та харчування загальною площею 1035,8 кв. м., що перебуває у спільній частковій власності гр. Шаблатовича О.М. та гр. Сліпця П.П. (витяги з Державного реєстру речових прав на нерухоме майно про реєстрацію права власності від 27.11.2015).

Інші особливості:

Земельна ділянка перебуває у постійному користуванні КП "Київпастранс" для реконструкції лінійно-диспетчерської станції з будівництвом об'єктів соціально-побутового призначення, торгівлі та харчування з подальшими їх експлуатацією та обслуговуванням (витяг з Державного реєстру речових прав на нерухоме майно про реєстрацію іншого речового права від 04.03.2014). Планується надати дозвіл на розроблення технічної документації із землеустрою щодо поділу земельної ділянки.

6. Стан нормативно-правової бази у даній сфері правового регулювання.

Загальні засади та порядок отримання дозволу на розроблення документації із землеустрою визначено ст. 9, 79-1 Земельного кодексу України.

7. Фінансово-економічне обґрунтування.

Реалізація рішення не потребує додаткових витрат міського бюджету.

8. Прогноз соціально-економічних та інших наслідків прийняття рішення.

Наслідками прийняття розробленого проекту рішення стане:

- реалізація зацікавленою особою своїх прав щодо використання земельної ділянки;

Доповідач: директор департаменту земельних ресурсів Поліщук О.Г.

Директор Департаменту
земельних ресурсів **Поліщук О.Г.**

№ клопотання	Назва юридичної особи та адреса ділянки	Площа	Цільове призначення, умови надання	Висновок ГоловАПУ, його зміст	Документи на ділянку, згода землекористувача, документи на майно, реєстрація МБТІ, інша суттєва інформація
К-26620 дозвіл	Комунальне підприємство "Київпастранс" на вул. Попудренка, 1 у Дніпровському районі	0,3034 га	для реконструкції лінійно-диспетчерської станції з будівництвом об'єктів соціально-побутового призначення, торгівлі та харчування з подальшими їх експлуатацією та обслуговуванням (постійне користування)	не потрібний	Земельна ділянка перебуває у постійному користуванні КП "Київпастранс" для реконструкції лінійно-диспетчерської станції з будівництвом об'єктів соціально-побутового призначення, торгівлі та харчування з подальшими їх експлуатацією та обслуговуванням (витяг з Державного реєстру речових прав на нерухоме майно про реєстрацію іншого речового права від 04.03.2014). На ділянці знаходиться лінійно-диспетчерська станція площею 147 кв. м., майданчик відстою автобусів, що перебувають на балансі КП "Київпастранс" (наказ Головного управління з питань майна від 10.04.2002 № 30) ,а також будівля соціально-побутового призначення, торгівлі та харчування загальною площею 1035,8 кв. м., що перебуває у спільній частковій власності гр. Шаблатовича О.М. та гр. Сліпця П.П. (витяги з Державного реєстру речових прав на нерухоме майно про реєстрацію права власності від 27.11.2015). Планується надати дозвіл на розроблення технічної документації із землеустрою щодо поділу земельної ділянки.

Справа **К-26620**

Код земельної ділянки:	**66:106:078к**
Площа:	**0.3034 га**
Адреса земельної ділянки:	**Дніпровський р-н. вул. Попудренка, 1**
Заявник:	**КП "Київпастранс"**
Вид та термін користування:	**Клопотання: Постійне користування**
Цільове призначення:	**1, для реконструкції лінійно-диспетчерської станції з будівництвом об'єктів соціально-побутового призначення, торгівлі та харчування з подальшими їх експлуатацією та обслуговуванням**



Растри аерофотозйомки 2014р.

виготовлено за допомогою ПК "Кадастр"

Оператор:Шкут Ірина Валеріївна

РОБОЧІ МАТЕРІАЛИ

Витяг з бази даних міського земельного кадастру від 07.04.2016р.

м. Київ, р-н Дніпровський

Масштаб 1:2000

**Черговий план м.Києва ведеться з 1995 року*

Замовлення № 6084

виготовлено КП "Київський інститут земельних відносин"

РЕЄСТР ЗЕМЕЛЬНИХ ДІЛЯНОК

Черговий план.

Код ділянки	Землекористувачі	Адреса ділянки	Опис ділянки	Вид права	Дата закінч. права
66:106:016	Землі не надані у власність чи користування		асфальт		
66:106:026	Приватне акціонерне товариство "Дніпровський ринок"	вул. Попудренка, 5		Право в процесі оформлення (Оренда на 15 років)	
66:106:078	Комунальне підприємство "Київпастранс"	вул. Попудренка, 1		Постійне користування	

Ділянки, що знаходяться на стадії розробки оформлення прав.

Код ділянки	Землекористувачі	Адреса ділянки	Стадія	Дата закінч. стадії
66:106:054к	Комунальне підприємство "Київпастранс"	вул. Попудренка, 1	Згода: Постійне користування	15.12.2008
66:106:078к	Комунальне підприємство "Київпастранс"	вул. Попудренка, 1	Клопотання: Постійне користування	
66:106:078к	Комунальне підприємство "Київпастранс"	вул. Попудренка, 1	Клопотання: Постійне користування	
66:106:078к	Комунальне підприємство "Київпастранс"	вул. Попудренка, 1	Клопотання: Постійне користування	

Додаток
до рішення Київської міської ради
від _____ № _____

План-схема
до згоди на розроблення технічної документації із землеустрою щодо поділу земельної ділянки

клопотання	**- від 06.04.2016 № К-26620**
кадастровий номер	**- 8000000000:66:106:0078**
юридична/фізична особа	**- Комунальне підприємство "Київпастранс"**
адреса земельної ділянки	**- м. Київ, р-н Дніпровський, вул. Попудренка, 1**
вид землекористування	**- постійне користування**
цільове призначення земельної ділянки	**- для реконструкції лінійно-диспетчерської станції з будівництвом об'єктів соціально-побутового призначення, торгівлі та харчування з подальшими їх експлуатацією та обслуговуванням**
площа	**- 0,3034 га**

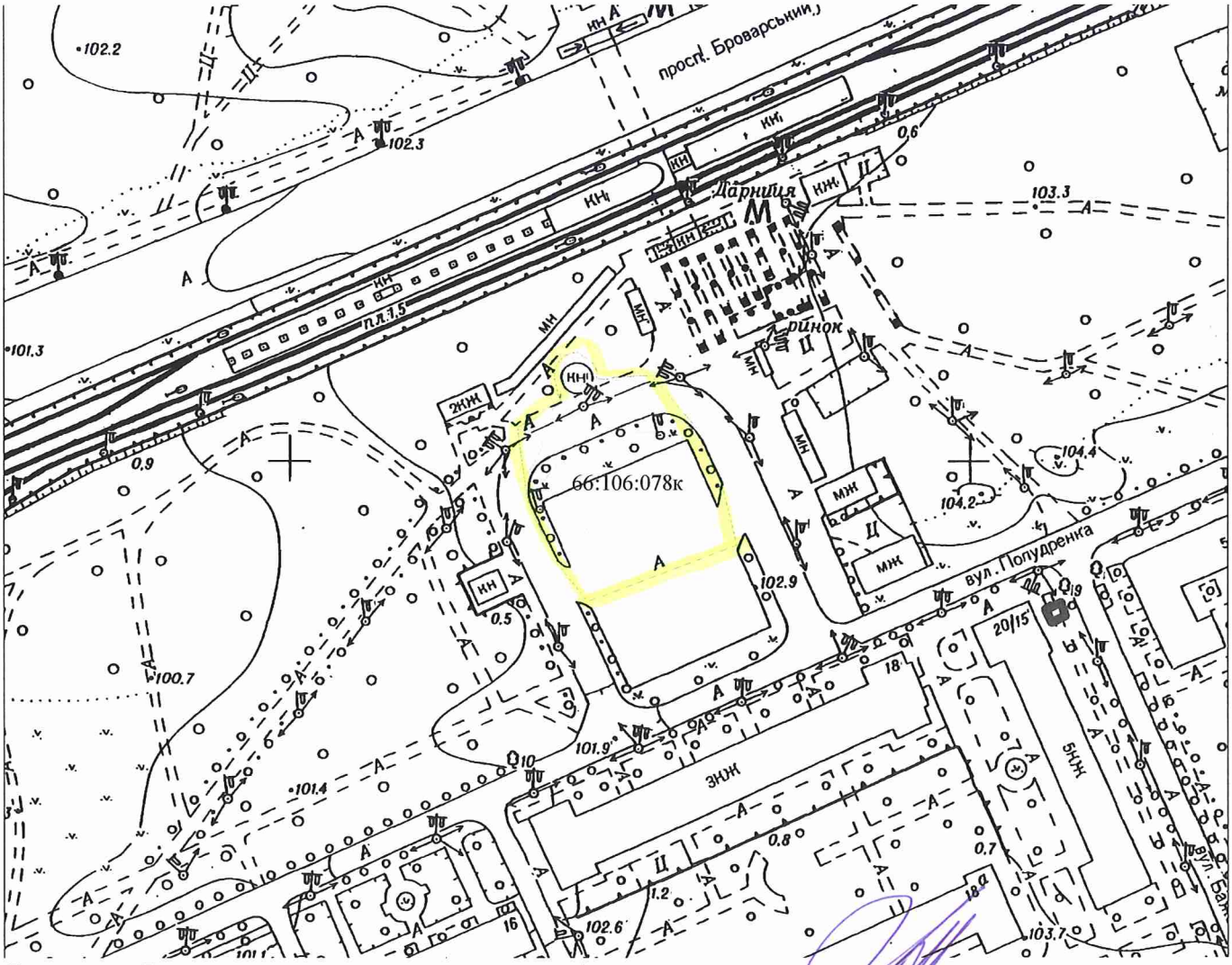

Директор Департаменту земельних ресурсів
виконавчого органу Київської міської ради
(Київської міської державної адміністрації)

Поліщук О.Г.

Начальник відділу землеустрою
та моніторингу земель
Дніпровського району

Подлєгаєв В.П.

Заступник міського голови –
секретар Київської міської ради

Окопному О.Ю.
Міщенку О.Г. – відп.
Бондаренку В.Д.
Бродському О.Я.
Слончаку В.В.

Прошу розглянути проект рішення від 10.10.2016 №08/231 - 4203/ПР в установленому порядку.

Дутці Л.Я.

Для контролю за проходженням та тиражування.

Спасибку О.В. – до відома
Пантелеєву П.О. – до відома
Сагайдаку І.В. – до відома
Юнаковій С.М.

В.ПРОКОПІВ

"10" жовтня 2016 року
№ 08/231 – 4203/ПР

08/231-4203/ПІ
10.10.2016

ВИКОНАВЧИЙ ОРГАН КИЇВСЬКОЇ МІСЬКОЇ РАДИ
(КИЇВСЬКА МІСЬКА ДЕРЖАВНА АДМІНІСТРАЦІЯ)

ДЕПАРТАМЕНТ ЗЕМЕЛЬНИХ РЕСУРСІВ

вул. Хрещатик, 32-а, м. Київ, 01601, тел. (044) 279-58-72, ф. (044) 288-07-57,
КБУ" Контактний центр міста Києва"(044) 15-51, E-mail: dep@kievzem.kiev.ua Код ЄДРПОУ 26199097

05.10.2016 № 057052-18964
на № _____від

Заступнику міського голови –
секретарю Київради
В. ПРОКОПІВУ

Шановний Володимире Володимировичу!

Департамент земельних ресурсів виконавчого органу Київської міської ради (Київської міської державної адміністрації) підготував проект рішення Київської міської ради "Про надання згоди на розроблення технічної документації із землеустрою щодо поділу земельної ділянки комунальному підприємству «Київпастранс» на вул. Попудренка, 1 у Дніпровському районі м. Києва для реконструкції лінійно-диспетчерської станції з будівництвом об'єктів соціально-побутового призначення, торгівлі та харчування з подальшими їх експлуатацією та обслуговуванням" (справа К-26620) та направляє для подальшого розгляду у відповідних комісіях Київської міської ради, відповідно до регламенту Київської міської ради, затвердженого рішенням Київради від 12.11.2014 № 351/351.

З повагою
Директор департаменту О. Поліщук

N 18

08/231-3125/ПР
11.12.2017

КИЇВСЬКА МІСЬКА РАДА

V СЕСІЯ VIII СКЛИКАННЯ

РІШЕННЯ

_____№_____

Про надання комунальному підприємству «Київський метрополітен» земельних ділянок для експлуатації та обслуговування виходів з підземного переходу зі станції метро «Либідська» на Либідській площі у Печерському районі м. Києва та для експлуатації та обслуговування вентиляційного кіоску №109 на Либідській площі, 10 у Голосіївському районі м. Києва

Київська міська рада
Департамент земельних ресурсів
Код земельної ділянки:

79:076:0002
79:083:0016
79:083:0017

Проект рішення (екз.1)
ПР-14857
до справи
Д-8072
Заява ДЦ № **63045-002327755-031-03** від 30.10.2017

2 347015 048572

Відповідно до статей 9, 83, 92, 120, 122, 123 Земельного кодексу України, Закону України «Про внесення змін до деяких законодавчих актів України щодо розмежування земель державної та комунальної власності», пункту 34 частини першої статті 26 Закону України «Про місцеве самоврядування в Україні» та розглянувши проект землеустрою щодо відведення земельних ділянок, Київська міська рада вирішила:

ВИРІШИЛА:

1. Затвердити проект землеустрою щодо відведення земельних ділянок комунальному підприємству «Київський метрополітен» для експлуатації та обслуговування виходів з підземного переходу зі станції метро «Либідська» на Либідській площі у Печерському районі м. Києва та для експлуатації та обслуговування вентиляційного кіоску №109 на Либідській площі, 10 у Голосіївському районі м. Києва (категорія земель – землі промисловості, транспорту, зв'язку, енергетики, оборони та іншого призначення, код КВЦПЗ 12.07, заява ДЦ від 30.10.2017 № 63045-002327755-031-03, справа Д-8072).

2. Надати комунальному підприємству «Київський метрополітен» (ідентифікаційний код 03328913), за умови виконання пункту 3 цього рішення, у постійне користування земельні ділянки із земель комунальної власності територіальної громади міста Києва, у зв'язку із закріпленням на праві повного господарського відання основних засобів (наказ Головного управління комунальної власності м. Києва від 23.04.2003 № 98), а саме:

- земельні ділянки, в межах червоних ліній, площею 0,0041 га (кадастровий номер 8000000000:79:083:0017) та площею 0,0054 га (кадастровий номер 8000000000:79:083:0016) для експлуатації та обслуговування виходів з підземного переходу зі станції метро «Либідська» на Либідській площі у Печерському районі м. Києва;

- земельну ділянку площею 0,0039 га (кадастровий номер 8000000000:79:076:0002) для експлуатації та обслуговування вентиляційного кіоску №109 на Либідській площі, 10 у Голосіївському районі м. Києва.

3. Комунальному підприємству «Київський метрополітен»:

3.1. Виконувати обов'язки землекористувача відповідно до статті 96 Земельного кодексу України.

3.2. Забезпечити вільний доступ для прокладання нових, ремонту та експлуатації існуючих інженерних мереж та споруд, що знаходяться в межах земельних ділянок.

3.3. Питання майнових відносин вирішувати в установленому порядку.

3.4. Виконати вимоги, викладені в листі Департаменту містобудування та архітектури від 15.03.2017 № 1854/0/12-4/19-17.

3.5. Питання пайової участі та укладення з Департаментом економіки та інвестицій виконавчого органу Київської міської ради (Київської міської державної адміністрації) договору про пайову участь вирішувати в порядку та випадках, встановлених законодавством.

3.6. У разі необхідності проведення реконструкції чи нового будівництва питання оформлення дозвільної, проектно-кошторисної документації та питання пайової участі вирішувати в порядку, визначеному законодавством України.

3.7. Вжити заходів щодо державної реєстрації права постійного користування земельними ділянками у порядку, встановленому Законом України «Про державну реєстрацію речових прав на нерухоме майно та їх обтяжень».

3.8. Питання сплати відновної вартості зелених насаджень або укладання охоронного договору на зелені насадження вирішувати відповідно до рішення Київської міської ради від 27.10.2011 № 384/6600 «Про затвердження Порядку видалення зелених насаджень на території міста Києва» (із змінами і доповненнями).

3.9. Земельні ділянки в межах червоних ліній використовувати з обмеженнями відповідно до вимог містобудівного законодавства.

3.10. Дотримуватись обмежень у використанні земельних ділянок, зазначених у витягах з Державного земельного кадастру.

4. Попередити землекористувача, що використання землі не за цільовим призначенням тягне за собою припинення права користування нею відповідно до вимог статей 141, 143 Земельного кодексу України.

5. Контроль за виконанням цього рішення покласти на постійну комісію Київської міської ради з питань містобудування, архітектури та землекористування.

Київський міський голова В.Кличко

ПОДАННЯ:

Заступник голови Київської міської державної адміністрації — О.Спасибко

Директор Департаменту земельних ресурсів виконавчого органу Київської міської ради (Київської міської державної адміністрації) — О.Поліщук

Начальник управління аналітично-правової роботи Департаменту земельних ресурсів виконавчого органу Київської міської ради (Київської міської державної адміністрації) — А.Гавриш

ПОГОДЖЕНО:

Постійна комісія Київської міської ради з питань містобудування, архітектури та землекористування

Голова — О.Міщенко

Секретар — І.Картавий

Начальник управління правового забезпечення діяльності Київської міської ради — В. Слончак

Постійна комісія Київської міської ради з питань транспорту, зв'язку та реклами

Голова — О. Окопний

Секретар — А. Задерейко

ПОЯСНЮВАЛЬНА ЗАПИСКА

№ ПЗ-27891 від 16.11.2017

до проекту рішення Київської міської ради:

Про надання комунальному підприємству «Київський метрополітен» земельних ділянок для експлуатації та обслуговування виходів з підземного переходу зі станції метро «Либідська» на Либідській площі у Печерському районі м. Києва та для експлуатації та обслуговування вентиляційного кіоску №109 на Либідській площі, 10 у Голосіївському районі м. Києва

До кадастрової справи
№ Д-8072

2 347015 378914

1. Юридична особа:

Назва	***Комунальне підприємство "Київський метрополітен"***
Клопотання	***від 18.12.2015 № К-25935***
Рішення про надання дозволу на проектування	***від 06.10.2016 № 246/1250***

2. Відомості про земельні ділянки (кадастрові №№ 8000000000:79:076:0002; 8000000000:79:083:0016; 8000000000:79:083:0017)

Місце розташування (адреса)	***м. Київ, р-н Голосіївський, площа Либідська, 10| м. Київ, р-н Печерський, площа Либідська***
Площа	***0,0039 га| 0,0054 га| 0,0041 га***
Вид та термін користування	***Право в процесі оформлення (Постійне користування)***
Вид використання	***для експлуатації та обслуговування вентиляційного кіоску №109| для експлуатації та обслуговування виходу з підземного переходу зі станції метро "Либідська"***
Нормативна грошова оцінка (за попереднім розрахунком*)	***483 908 грн. 62 коп. відповідно витягу з технічної документації ПР-02121 від 03.11.2017| ПР-02122 від 03.11.2017| ПР-02123 від 03.11.2017***

*Наведені розрахунки нормативної грошової оцінки не є остаточними і будуть уточнені відповідно до вимог чинного законодавства при підготовці документу, що посвідчує право на землю.

3. Обґрунтування прийняття рішення

На замовлення зацікавленої особи землевпорядною організацією розроблено проект землеустрою щодо відведення земельної ділянки, який згідно із ст. 186-1 Земельного кодексу України погоджено з відповідними органами, зокрема:

орган архітектури	***№ 5945/0/12-4/09-17 від 18.07.2017***
територіальний орган, що здійснює реалізацію державної політики у сфері земельних відносин	***№ 9558/82-17 від 05.07.2017***

Відповідно до Земельного кодексу України та Порядку передачі (надання) земельних ділянок в користування або у власність у місті Києві, затвердженого рішенням Київської міської ради від 20.04.2017 № 241/2463, Департаментом земельних ресурсів виконавчого органу Київської міської ради (Київської міської державної адміністрації) розроблено проект рішення Київської міської ради.

4. Мета прийняття рішення.

Метою прийняття рішення є забезпечення реалізації встановленого Земельним кодексом України права особи на оформлення права користування (власності) на землю.

5. Особливі характеристики ділянки.

Наявність будівель і споруд на ділянці:	***Забудована . На земельних ділянках (кадастрові номери 8000000000:79:083:0017 та 8000000000:79:083:0017) розміщені виходи з підземного переходу зі станції метро «Либідська», на земельній ділянці (кадастровий номер 8000000000:79:076:0002) розміщений вентиляційний кіоск № 109. Зазначені об'єкти відповідно до наказу Головного управління комунальної власності м. Києва від 23.04.2003 № 98 закріплені як основні засоби на праві повного господарського відання за КП «Київський метрополітен».***
Інші особливості :	***Земельні ділянки належать до земель комунальної власності. Згідно з даними Державного земельного кадастру категорія земель – землі промисловості, транспорту, зв'язку, енергетики, оборони та іншого призначення, код КВЦПЗ – 12.07 (для розміщення та експлуатації будівель і споруд міського електротранспорту). Відповідно до Генерального плану міста територія земельних ділянок за функціональним призначенням належить до території вулиць та доріг. Земельна ділянки розташовані в межах історичного центру міста. Земельна ділянка (кадастровий номер 8000000000:79:076:0002) відповідно до Програми комплексного розвитку зеленої зони м. Києва до 2010 р. та концепції формування зелених насаджень в центральній частині міста (чинність якої подовжено до 31.12.2017), затвердженої рішенням Київської міської ради від 19.07.2005 № 806/3381, потрапляє в межі зеленої зони (таблиця 2, озеленені території загального користування м. Києва, що відповідають типологічним ознакам та планувальним вимогам Печерський район, сквери, позиція 21, «Територія біля ст. м. «Либідська»). Відповідно до лист ККО «Київзеленбуд» від 19.08.2017 № 148-03/01-3438 територія під об'єктами КП «Київський метрополітен» на балансі підприємства не обліковується.***

6. Стан нормативно-правової бази у даній сфері правового регулювання.

Загальні засади та порядок передачі земельних ділянок у власність чи користування юридичним особам визначено Земельним кодексом України та Порядком набуття прав на землю із земель комунальної власності у місті Києві, затвердженим рішенням Київради від 20.04.2017 № 241/2463.

Рішення про передачу (надання) земельної ділянки може бути прийнято Київською міською радою з урахуванням вимог статті 24 Закону України "Про регулювання містобудівної діяльності".

7. Фінансово-економічне обґрунтування.

Реалізація рішення не потребує додаткових витрат міського бюджету.

Відповідно до Податкового Кодексу України розмір земельного податку складатиме ***48 грн. 40 коп. (0,01%; 0,01%; 0,01%)***

8. Прогноз соціально-економічних та інших наслідків прийняття рішення.

Наслідками прийняття розробленого проекту рішення стане:
- реалізація зацікавленою особою своїх прав щодо використання земельної ділянки

Доповідач: директор Департаменту земельних ресурсів Поліщук О.Г.

Директор Департаменту
земельних ресурсів **Поліщук О.Г.**

№ справи	Назва юридичної, фізичної особи Адреса ділянки	Площа, га	Цільове призначення Умови надання	Документи на ділянку, згода землекористувача, документи на майно, документи на будівництво (реконструкцію, реставрацію) реєстрація МЮТІ інша суттєва інформація
Д-8072 надання	Комунальне підприємство «Київський метрополітен» площа Либідська у Печерському районі, площа Либідська, 10 у Голосіївському районі м. Києва	0,0041/0,0054 0,0039	для експлуатації та обслуговування виходу з підземного переходу зі станції метро "Либідська" для експлуатації та обслуговування вентиляційного кіоску №109 (постійне користування)	Земельні ділянки належать до земель комунальної власності. Згідно з даними Державного земельного кадастру категорія земель – землі промисловості, транспорту, зв'язку, енергетики, оборони та іншого призначення, код КВЦПЗ – 12.07 (Для розміщення та експлуатації будівель і споруд міського електротранспорту). Відповідно до Генерального плану міста територія земельних ділянок за функціональним призначенням належить до території вулиць та доріг. Земельна ділянки розташовані в межах історичного центру міста. Земельна ділянка (кадастровий номер 8000000000:79:076:0002) відповідно до Програми комплексного розвитку зеленої зони м. Києва до 2010 р. та концепції формування зелених насаджень в центральній частині міста (чинність якої подовжено до 31.12.2017), затвердженої рішенням Київської міської ради від 19.07.2005 № 806/3381, потрапляє в межі зеленої зони (таблиця 2, озеленені території загального користування м. Києва, що відповідають типологічним ознакам та планувальним вимогам Печерський район, сквери, позиція 21, «Територія біля ст. м. «Либідська»). Відповідно до лист ККО «Київзеленбуд» від 19.08.2017 № 148-03/01-3438 територія під об'єктами КП «Київський метрополітен» на балансі підприємства не обліковується. Земельні ділянки забудовані. На земельних ділянках (кадастрові номери 8000000000:79:083:0017 та 8000000000:79:083:0017) розміщено виходи з підземного переходу зі станції метро «Либідська», на земельній ділянці (кадастровий номер 8000000000:79:076:0002) розміщено вентиляційний кіоск № 109. Зазначені об'єкти відповідно до наказу Головного управління комунальної власності м. Києва від 23.04.2003 № 98 закріплені як основні засоби на праві повного господарського відання за КП «Київський метрополітен». Орієнтовна площа забудови – 100%. Розмір земельного податку складатиме 48 грн. 40 коп. (0,01%; 0,01%; 0,01%).

Справа **Д-8072**

Код земельної ділянки:	**79:076:0002, 79:083:0016, 79:083:0017**
Площа:	**0,0134 га**
Адреса земельної ділянки:	**Голосіївський р-н,Печерський р-н. площа Либідська, 10;площа Либідська**
Заявник:	**КП "Київський метрополітен"**
Вид та термін користування:	**Право в процесі оформлення (Постійне користування)**
Цільове призначення:	**1.14.8, для експлуатації та обслуговування вентиляційного кіоску №109|1.14.8, для експлуатації та обслуговування виходу з підземного переходу зі станції метро "Либідська"**



Растри аерофотозйомки 2014р.

виготовлено за допомогою ПК "Кадастр"

Оператор:Юсупова Валентина Анастасіївна

РОБОЧІ МАТЕРІАЛИ

Витяг з бази даних міського земельного кадастру від 10.11.2017р.

м. Київ, р-н Голосіївський

Масштаб 1:2000

**Черговий план м.Києва ведеться з 1995 року*

Замовлення № 19269

виготовлено КП "Київський інститут земельних відносин"

РЕЄСТР ЗЕМЕЛЬНИХ ДІЛЯНОК

Черговий план.

Код ділянки	Землекористувачі	Адреса ділянки	Опис ділянки	Площа (кв.м.)	Вид права	Дата закінч. права
79:076:0001	Державне комунальне підприємство "Краєвид"		(газон)	6368,76		
79:076:0002	Комунальне підприємство "Київський метрополітен"	площа Либідська, 10		39,31	Право в процесі оформлення (Постійне користування)	
79:076:0003	Товариство з обмеженою відповідальністю "ТРИЕС і К"	площа Либідська (біля станції м."Либідська")	Товариство з обмеженою відповідальністю "Триес і К"	464,75	Оренда на 3 роки (термін дії скінчився)	19.03.2005
79:083:0001	Відкрите акціонерне товариство "Київський завод електротранспорту"	вул. Червоноармійська, 143/2		53291,62	Оренда на 10 років (термін дії скінчився)	03.08.2014
79:083:0016	Комунальне підприємство "Київський метрополітен"	площа Либідська		53,5	Право в процесі оформлення (Постійне користування)	
79:083:0017	Комунальне підприємство "Київський метрополітен"	площа Либідська		40,78	Право в процесі оформлення (Постійне користування)	
79:083:0031	Землі не надані у власність чи користування		прохід	579,37		

Заступник міського голови –
секретар Київської міської ради

Міщенку О.Г.
Окопному О.Ю.
Слончаку В.В.

Прошу розглянути проект рішення від 11.12.2017 №08/231-3125/ПР в установленому порядку.

Пихтіній О.М.

Для контролю за проходженням та тиражування.

Юнаковій С.М.
Давтяну Д.О. – до відома

В.ПРОКОПІВ

"11" грудня 2017 року
№ 08/231 – 3125/ПР

08/231-3125/ПР
11.12.2017

ВИКОНАВЧИЙ ОРГАН КИЇВСЬКОЇ МІСЬКОЇ РАДИ
(КИЇВСЬКА МІСЬКА ДЕРЖАВНА АДМІНІСТРАЦІЯ)

ДЕПАРТАМЕНТ ЗЕМЕЛЬНИХ РЕСУРСІВ

вул. Хрещатик, 32-а, м. Київ, 01601, тел. (044) 279-58-72, ф. (044) 288-07-57,
КБУ" Контактний центр міста Києва"(044) 15-51, E-mail: dzr@kievcity.gov.ua Код ЄДРПОУ 26199097

07.12.2017 № 057052-22277
на № _____від

Заступнику міського голови –
секретарю Київради
В. ПРОКОПІВУ

Шановний Володимире Володимировичу!

Департамент земельних ресурсів виконавчого органу Київської міської ради (Київської міської державної адміністрації) підготував проект рішення Київської міської ради «Про надання комунальному підприємству «Київський метрополітен» земельних ділянок для експлуатації та обслуговування виходів з підземного переходу зі станції метро «Либідська» на Либідській площі у Печерському районі м. Києва та для експлуатації та обслуговування вентиляційного кіоску №109 на Либідській площі, 10 у Голосіївському районі м. Києва» (справа Д-8072) та направляє для подальшого розгляду у відповідних комісіях Київської міської ради, відповідно до регламенту Київської міської ради, затвердженого рішенням Київради від 07.07.2016 № 579/579.

З повагою
Директор О. Поліщук

№19.1.

ДЕПУТАТ

КИЇВСЬКОЇ МІСЬКОЇ РАДИ VIII СКЛИКАННЯ

"13" грудня 2017 р. №08/279/8/16Г-1464

Голові постійної комісії
Київської міської ради
з питань транспорту, зв'язку
та реклами
Окопному О. Ю.

ДЕПУТАТСЬКЕ ЗВЕРНЕННЯ

Шановний Олексію Юрійовичу!

Керуючись Законом України «Про статус депутатів місцевих рад», Регламентом Київської міської ради, що затверджений рішенням Київської міської ради від 07.07.2016 №579/579 та на виконання моїх повноважень депутата Київської міської ради, прошу Вас в порядку невідкладності включити в порядок денний засідання постійної комісії Київської міської ради з питань транспорту, зв'язку та реклами яке відбудеться 13.12.2017 року питання щодо виконання рішення засідання постійної комісії Київської міської ради з питань транспорту, зв'язку та реклами стосовно Протоколу №1 виїзної наради засідання робочої групи з вивчення питання щодо недопущення демонтажу чи зміни фактичного місця розташування зупинки громадського транспорту автобусного маршруту №18 «вул. Тростянецька», що розміщена біля магазину «BILLA» по вул. Ревуцького в Дарницькому районі м. Києва.

Про результат розгляду депутатського звернення прошу повідомити мене у строк, передбачений Законом України «Про статус депутатів місцевих рад».

Додаток: на 11 арк.

З повагою,

Депутат Київської міської ради **О. О. НОВІКОВ**

Вик.: О. В. Жигун (067) 726-17-47

КИЇВСЬКА МІСЬКА РАДА

VIII СКЛИКАННЯ

ПОСТІЙНА КОМІСІЯ КИЇВСЬКОЇ МІСЬКОЇ РАДИ З ПИТАНЬ ТРАНСПОРТУ, ЗВ'ЯЗКУ ТА РЕКЛАМИ

01044, м. Київ, вул. Хрещатик, 36 *тел./факс:(044)202-73-08*

25.09.2017 № 08/289-210

Депутатові Київської міської ради
Новікову О.О.

Шановний Олексію Олександровичу!

Відповідно до Вашого листа від 25.09.2017 року № 08/279/8/167 надаємо Витяг з протоколу № 15 від 20 вересня 2017 року засідання постійної комісії Київської міської ради з питань транспорту, зв'язку та реклами.

Присутні члени постійної комісії:

О.Окопний – голова комісії;
П.Антоненко – перший заступник голови;
І.Галайчук – заступник голови;
А.Задерейко – секретар комісії;
М.Борозенець – член комісії;
С.Харчук – член комісії.

Відсутні члени постійної комісії:

І.Сагайдак – член комісії;
С.Майзель – член комісії;
В.Мондриївський – член комісії.

Запрошені на засідання постійної комісії:

Кочур М.А. – депутат Київської міської ради;
Свириденко Г.В. – депутат Київської міської ради;
Попов Д.В. – депутат Київської міської ради;
Шарій В.В. – депутат Київської міської ради;
Приходько Н.І. – депутат Київської міської ради;
Лобан Ю.М. – депутат Київської міської ради;
Картавий І.Л. – депутат Київської міської ради;
Кутняк С.В. – депутат Київської міської ради;
Новіков О.О.– депутат Київської міської ради;
Поворозник М.Ю. – заступник голови Київської міської державної адміністрації;
Спсибко О.В. – заступник голови Київської міської державної адміністрації;
Симонов С.А. – директор Департаменту транспортної інфраструктури;

Назаров Ю.Л. – директор Департаменту інформаційно-комунікаційних технологій;
Принада С.І. – директор Департаменту економіки та інвестицій;
Яструбенко О.В. – перший заступник директора Департаменту містобудування та архітектури;
Кулаковський Ю.П. – заступник директора Департаменту земельних ресурсів;
Петрук В.Б. – представник автора петиції Корнійчука Д.А. (архітектор проекту);
Черній В.Д. – директор КП «Київдорсервіс»;
Калінін М.В. – директор КП «Дирекція будівництва шляхово-транспортних споруд міста Києва»;
Левченко Д.В. – директор КП «Київпастранс»;
Литвинов С.Д. – перший заступник директора КП «Київпастранс»;
Бухта А.М.– заступник директора КП «Київпастранс»;
Кирилюк П.А. – заступник директора КП «Київпастранс»;
Воробйов А.Б. – перший заступник директора КП «Київтранспарксервіс»;
Білосвіт М.В. – заступник директора КП «Київтранспарксервіс»;
Ющенко А.М. – керівник управління патрульної поліції м. Києва;
Черній Б.П. – «Київське інвестиційне агентство»;
Петрощук Є.В. – радник голови КМДА;
Мазуркевич О.О. – громадський активіст, мешканець вул. Приозерна;
Курдюков О.М. – голова кооперативу «Половецький»;
Мацко М.А. – представник кооперативу «Половецький»;
Бондаренко К.В. – голова ГО «Патріотичний Рух України»;
Косецький П.І. – громадський активіст;
Шепелєв Ю.М. – громадський активіст;
Козловський О.В. – громадський активіст;
Климовець В.І. – громадський активіст;
Агеєва В.В. – громадський активіст;
Горай С.П. – громадський активіст;
Мамовець С.О. – громадський активіст.

СЛУХАЛИ:

Депутата Київської міської ради Ю.Лобан щодо включення до порядку денного постійної комісії розгляду протоколу № 1 від 14.07.2017 виїзної наради засідання робочої групи з вивчення питання щодо недопущення демонтажу чи зміни фактичного міста розташування зупинки громадського транспорту автобусного маршруту № 18 «вул. Тростянецька», що розміщена біля магазину «BILLA» по вул. Ревуцького в Дарницькому районі міста Києва.

ГОЛОСУВАЛИ: «ЗА» - 5, «ПРОТИ» - 0, «УТРИМАЛОСЬ» - 0. РІШЕННЯ ПРИЙНЯТО.

13. СЛУХАЛИ:

Головуючого на засіданні – голову комісії Окопного О.Ю. про розгляд протоколу № 1 від 14.07.2017 виїзної наради засідання робочої групи з вивчення питання щодо недопущення демонтажу чи зміни фактичного міста розташування зупинки громадського транспорту автобусного маршруту № 18 «вул. Тростянецька», що розміщена біля магазину «BILLA» по вул. Ревуцького в Дарницькому районі міста Києва.

ВИСТУПИЛИ: Ю.Лобан, О.Окопний.

УХВАЛИЛИ: підтримати протокол № 1 від 14.07.2017 виїзної наради засідання робочої групи з вивчення питання щодо недопущення демонтажу чи зміни фактичного міста розташування зупинки громадського транспорту автобусного маршруту № 18 «вул. Тростянецька», що розміщена біля магазину «BILLA» по вул. Ревуцького в Дарницькому районі міста Києва.

ГОЛОСУВАЛИ: «ЗА» - 5, «ПРОТИ» - 0, «УТРИМАЛОСЬ» - 0.
РІШЕННЯ ПРИЙНЯТО.

З оригіналом згідно.

Голова комісії О.Окопний

Вик Шарпило М.М.

КИЇВСЬКА МІСЬКА РАДА

VIII СКЛИКАННЯ

ПОСТІЙНА КОМІСІЯ КИЇВСЬКОЇ МІСЬКОЇ РАДИ З ПИТАНЬ ТРАНСПОРТУ, ЗВ'ЯЗКУ ТА РЕКЛАМИ

01044, м. Київ, вул. Хрещатик, 36 *тел./факс:(044)202-73-08*

м. Київ, Ревуцького 8-к **14.07.2017**
11:00

ПРОТОКОЛ № 1

виїзної наради засідання робочої групи з вивчення питання щодо недопущення демонтажу чи зміни фактичного місця розташування зупинки громадського транспорту автобусного маршруту №18 «вул. Тростянецька», що розміщена біля магазину «BILLA» по вул. Ревуцького в Дарницькому районі м. Києва

Члени постійної комісії:
Задерейко А. І. - секретар комісії.
Антоненко П. Д. - перший заступник голови;
Майзель С. П. - член комісії.

Запрошені на засідання робочої групи:
Новіков О. О. - депутат Київської міської ради;
Лобан Ю. М. - депутат Київської міської ради;
Костенко Т. В. - в. о. начальника служби руху КП «Київпастранс»;
Посадові особи відділу координації роботи пасажирського транспорту Департаменту транспортної інфраструктури;
Посадові особи КК «Київавтодор»;
Машовець С. О. - голова «Ініціативної групи щодо незаконного будівництва багатопаливної автозаправної станції (БП АЗС) на перетині: вул. Ревуцького та вул. Анни Ахматової у Дарницькому районі м.Києва»;
Бригадир С. Я. - голова громадської організації «Центр Екологічного Моніторингу»
Крисько Я. В. - громадський активіст, мешканка будинку №10/2 по вул. Ревуцького прилеглого до будівництва АЗС;
Горай С. Д. - громадський активіст, мешканка будинку №8 по вул. Ревуцького прилеглого до будівництва АЗС.

Порядок денний:

1. Розгляд звернення депутата Київської міської ради Новікова О. О. від 10.07.2017 №08/279/8/167/-1078 щодо недопущення демонтажу чи зміни фактичного місця розташування зупинки громадського транспорту автобусного маршруту №18 «вул. Тростянецька», що розміщена біля магазину «BILLA» по вул. Ревуцького в Дарницькому районі м. Києва.

2. Різне.

По питанню першому порядку денного:

Обстеживши ділянку дороги поблизу вул. Ревуцького, 8к та вул. Тростянецької, 1-а, та проаналізувавши відповідні матеріали – було встановлено, що існуюче місце розміщення зупинки «Вул. Тростянецька» відповідає схемі автобусного маршруту загального користування в звичайному режимі руху №18, яку було затверджено Департаментом транспортної інфраструктури 08 серпня 2013 року та перезатверджено 28 січня 2015 року. При цьому місце розташування зазначеної зупинки не змінювалось.

ВИСТУПИЛИ: Задерейко А. І. , Новіков О. О. , Лобан Ю. М. , Горай С. Д. , Бригадир С. Я. та інші.

УХВАЛИЛИ:

1. Рекомендувати Департаменту транспортної інфраструктури виконавчого органу Київської міської ради (Київської міської державної адміністрації) в термін **до 28.07.2017** відкликати лист від 10.07.2017 № 053-6686.
2. Констатувати, що існуюче місце розміщення зупинки «Вул. Тростянецька» відповідає схемі автобусного маршруту загального користування в звичайному режимі руху №18 та не суперечить вимогам Правил розміщення та обладнання зупинок міського електро- та автомобільного транспорту, затверджених наказом Державного комітету України по житлово-комунальному господарству від 15.05.1995 № 21.
3. Рекомендувати КК «Київавтодор» під час розробки проектно-кошторисної документації для виконання реконструкції або капітального ремонту вул. Ревуцького передбачити впровадження заїзних «кишень» на зупинках пасажирського транспорту загального користування, зокрема на зупинці «Вул. Тростянецька», відповідно до вимог ДБН В.2.3-5-2001 «Вулиці та дороги населених пунктів».

ГОЛОСУВАЛИ: «ЗА» - 3 «ПРОТИ» - 0, «УТРИМАЛОСЬ» - 0
РІШЕННЯ ПРИЙНЯТО.

Задерейко А. І.

Антоненко П.Д

Майзель С. П.

Вик. Жигун О. В.
тел. 067-726-17-47

Наказ Міністерства транспорту
та зв'язку України від
07 травня 2010 р. № 278

ПОГОДЖЕНО

УДАІ ГУ МВС України в м. Києві

Начальник Відділу

Ющенко А.М.

(посада керівника, П. І. Б.)

М. П. _____ (підпис)

"24" 12 2014 року

ЗАТВЕРДЖЕНО

Департамент транспортної інфраструктури виконавчого органу Київської міської ради (КМДА)

В.о. директора

Тимченко В.В.

(посада керівника, П. І. Б.)

М. П. _____ (підпис)

"28" 01 2015 року

ПАСПОРТ № 18

(реєстраційний номер)

АВТОБУСНОГО МАРШРУТУ ЗАГАЛЬНОГО КОРИСТУВАННЯ міського

(міського, приміського, міжміського)

який працює **в звичайному режимі**

(у звичайному режимі, експресному режимі чи режимі маршрутного таксі)

Назва маршруту: **«Харківське шосе - станція метро «Харківська»**

(найменування кінцевих зупинок)

Паспорт розроблений за станом на **«24» жовтня 2013 р.**

Перевізник: **КП «Київпастранс»**

(найменування)

Заступник генерального директора Литвинов С.Л.

(посада керівника, П. І. Б.)

_____ (підпис)

М. П.

ХАРАКТЕРИСТИКА МАРШРУТУ

№ 18 «Станція метро «Харківська» - Харківське шосе»

в) облаштування зупинок

№ з/п	Назва зупинки у прямому напрямку	Облаштування			
		авто-станція	павільйон	навіс	лава
1.	**Станція метро «Харківська»**			+	
2.	**Вул. Кошиця**			+	
3.	**Вул. Олійника**			+	
4.	**Вул. Тростянецька**			+	
5.	**Вул. Російська**			+	
6.	**Вул. Новодарницька**			+	

№ з/п	Назва зупинки у зворотному напрямку	Облаштування			
		авто-станція	павільйон	Навіс	лава
1.	**Харківське шосе**			+	
2.	**Вул. Ревуцького**			+	
3.	**Вул. Російська**			+	
4.	**Озеро Сонячне**			+	
5.	**Вул. Анни Ахматової**			+	
6.	**Вул. Олійника (На вимогу)**			+	
7.	**Вул. Кошиця**			+	

ХАРАКТЕРИСТИКА МАРШРУТУ

№ 18 «Станція метро «Харківська» - Харківське шосе»

а) загальні показники

№ з/п	Найменування показників	Кількісні показники	
		прямий напрямок	зворотний напрямок
1	Довжина маршруту, км	**4,099**	**3,162**
2	Тривалість рейсу, год. хв.	**15**	**13**
3	Зупинки тарифні, кількість	**6**	**7**
4	Автостанції, кількість	**–**	**–**
5	Диспетчерські та контрольні пункти (місця розташування) **(АСДУ, КП «Київпастранс» Набережне шосе,2)**	**1**	**1**
6	Наявність облаштованих майданчиків для розвороту автобусів у кінцевих пунктах маршруту (для міських маршрутів)	**1**	**-**

СХЕМА

автобусного маршруту загального користування в звичайному режимі

№ 18 „Станція метро «Харківська» - Харківське шосе”

ЗАТВЕРДЖЕНО:
Департамент транспортної інфраструктури виконавчого органу Київської міської ради (Київської міської державної адміністрації)

Тищенко Б.В.

„20” 01 2015 р.

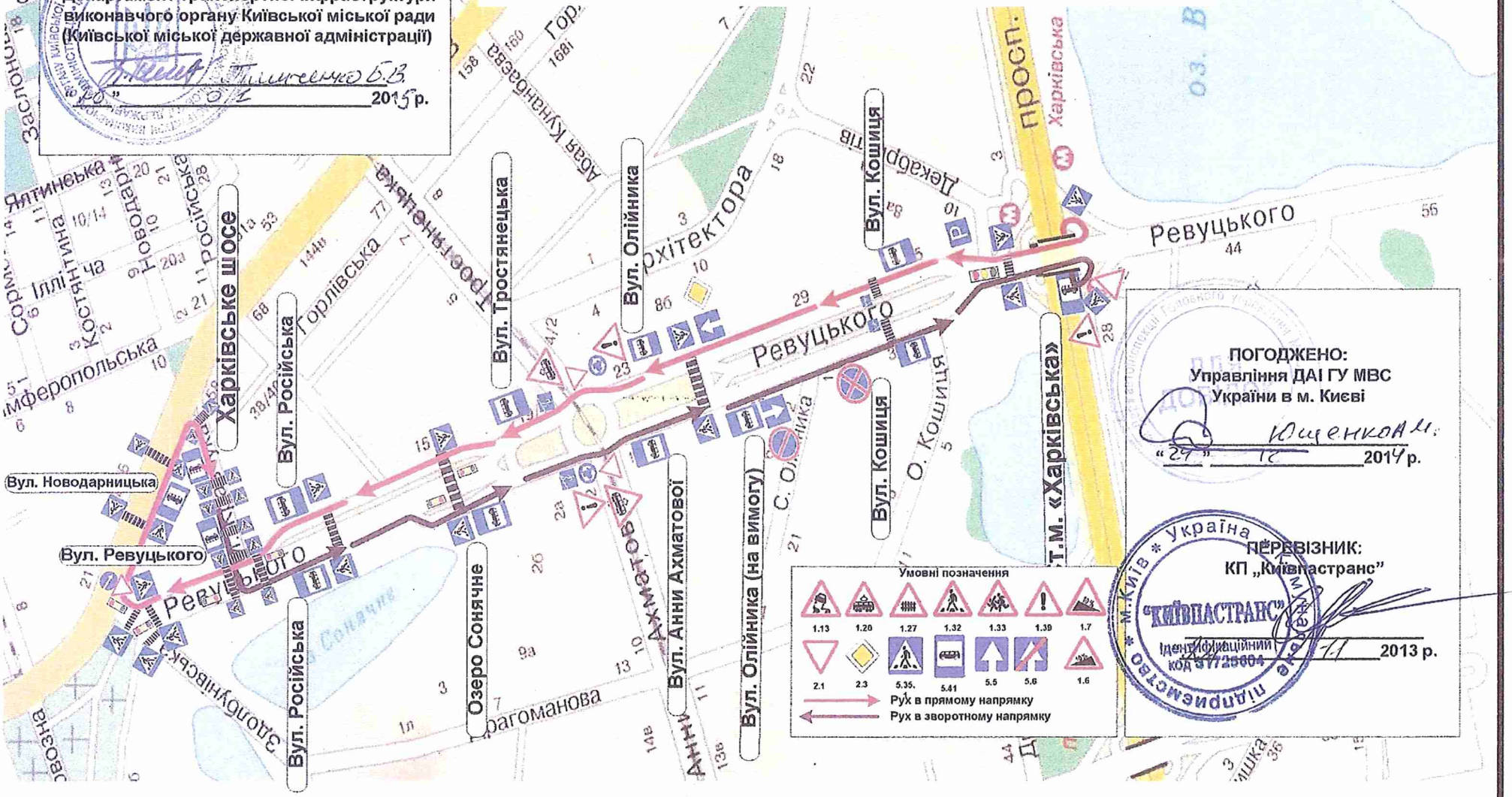

ПОГОДЖЕНО:
Управління ДАІ ГУ МВС України в м. Києві

Юшенко М.

„29” 12 2014 р.

ПЕРЕВІЗНИК:
КП „Київпастранс”

Ідентифікаційний код 37725604

11 2013 р.

АКТ
відповідності паспорта умовам перевезення

автобусного маршруту загального користування в звичайному режимі **18**
(номер)

«Станція метро «Харківська» - Харківське шосе»
(назви кінцевих зупинок)

Комісія в складі:

Голови: Шпильового Івана Федоровича
(прізвище, ім'я, по батькові)

першого заступника директора Департаменту транспортної інфраструктури виконавчого органу Київської міської ради (КМДА)
(посада, підприємство, установа, організація)

Членів комісії :

Кульбако Валентина Петровича
(прізвище, ім'я, по батькові)

заступника начальника - начальника відділу координації роботи пасажирського транспорту управління транспорту та пасажирських перевезень Департаменту транспортної інфраструктури виконавчого органу Київської міської ради (КМДА)
(посада, підприємство, установа, організація)

Данилюк Дар'ї Олексіївни
(прізвище, ім'я, по батькові)

начальника відділу організації дорожнього руху та паркування управління транспорту та пасажирських перевезень Департаменту транспортної інфраструктури виконавчого органу Київської міської ради (КМДА)
(посада, підприємство, установа, організація)

(прізвище, ім'я, по батькові)

Управління Укртрансінспекції у м. Києві
(посада, підприємство, установа, організація)

Литвинова Сергія Дмитровича
(прізвище, ім'я, по батькові)

заступника генерального директора КП «Київпастранс
(посада, підприємство, установа, організація)

ознайомилася з паспортом маршруту № **18**
номер

«Станція метро «Харківська» - Харківське шосе»
(назви кінцевих зупинок)

і встановила, що матеріали та дані, які містяться в паспорті, відповідають фактичним параметрам маршруту, вимогам безпеки та умовам перевезень пасажирів та рекомендує замовнику перевезень Департаменту транспортної інфраструктури виконавчого органу Київської міської ради (КМДА) затвердити паспорт маршруту.

Голова комісії : **Шпильовий І.Ф.**
(підпис, прізвище, ініціали)

Члени комісії :

Департамент транспортної інфраструктури виконавчого органу Київської міської ради (КМДА) **Кульбако В.П.**

Данилюк Д.О.
(підпис, прізвище, ініціали)

Управління Укртрансінспекції у м. Києві

(підпис, прізвище, ініціали)

Перевізник: **Литвинов С.Д.**
(підпис, прізвище, ініціали)

ВИКОНАВЧИЙ ОРГАН КИЇВСЬКОЇ МІСЬКОЇ РАДИ
(КИЇВСЬКА МІСЬКА ДЕРЖАВНА АДМІНІСТРАЦІЯ)
КОМУНАЛЬНЕ ПІДПРИЄМСТВО

КИЇВПАСТРАНС

04070, м. Київ, Набережне шосе, 2, тел. (044) 254-65-03, факс (044) 279-52-31
р/р 26009300233236 у ТВБВ № 10026/0104 філії – Головного управління по м. Києву та Київській області АТ «Ощадбанк», МФО 322669, код ЄДРПОУ 31725604 телефон «гарячої лінії» (044) 528-30-11

24.10.2017 № 053/04/8493
На № 08/279/8/167-1301
від 17.10.2017

Депутату Київської міської ради
VIII скликання
Новікову О. О.
вул. Хрещатик, 36,
м. Київ, 01044

Копія: Прокурору Київської місцевої
прокуратури № 2
Мещерякову А. В.

Шановний Олексію Олександровичу !

Ваше депутатське звернення до комунального підприємств «Київпастранс» стосовно зупинки автобусів маршруту № 18 «Вулиц Тростянецька» опрацьовано в комунальному підприємстві «Київпастранс».

За результатами розгляду повідомляємо наступне.

На підставі рішення робочої зустрічі в КМДА Київського міської голови Кличка В. В. з членами територіальної громади м. Києва Д «Інститутом Київдормістпроектом», ПАТ «Київпроектом», як спеціалізовано організацією з інженерно-транспортної інфраструктури, доручено надат обґрунтування про відповідальність розміщення зупинки по вули Тростянецькій, вимогами діючими нормативними документами.

Згідно з листом ДП «Інститут Київдормістпроект», ПАТ «Київпроект» в 10.08.2017 № 37/ДП –КДМП зупинка автобусного маршруту № 18 «Вули Тростянецька» на вулиці Ревуцького при русі в напрямку вулиці Здолбунівськ розташована без порушень нормативних документів, але являєть тимчасовою, оскільки була перенесена при будівництві супермарке «BLLA», і повинна бути повернута до її постійного місця розташування в район перетину вулиці Тростянецької з вул. Ревуцького з максимальн наближенням до виходу з підземного пішохідного переходу.

За дорученням Департаменту транспортної інфраструктури (ли № 053-7901 від 21.08.2017) КП «Київпастранс» звернулось до ТОВ «ГУЕ ПАРК» розробити за свій кошт проект розміщення зупинки за адрес Тростянецька-1а у відповідності з технічними умовами. Проект бу розроблено без укладання будь-яких угод.

Проект було погоджено Управлінням поліції м. Києва і КП «Київпастранс» згідно вимог нормативних документів.

Станом на 26.10.2017 роботи з демонтажу та переносу існуючого покажчика зупинки та павільйону очікування КП «Київпастранс» не виконувались.

З повагою

в. о. заступника генерального директора П. Кирилюк

Виконавець:
Покатаєв М. М.
454-00-08

КИЇВАВТОДОР
комунальна корпорація
Київської міської державної адміністрації

Україна, 01014, м. Київ, вул. Командарма Каменєва, 6, тел.:(044) 285-03-36, факс:(044) 284-75-20, e-mail: avtodor@kievavtodor.net.ua, http://www.kievavtodor.net.ua

27.10.17 № 01-8/10/3428

На № _____ від _____

Депутату Київської міської
ради VIII скликання
Новікову О.О.

копія: Директору Департаменту
транспортної інфраструктури
Симонову С.А.

Прокурору
Київської місцевої прокуратури №2
Мещерякову А.В.

Шановний Олексію Олександровичу!

Комунальна корпорація «Київавтодор» розглянула Ваше звернення від 20.10.2017 р. №08/279/8/167-1301 щодо виконання протокольного доручення №1 виїзної наради від 14.07.2017р.

За результатами розгляду в межах компетенції, інформуємо про наступне.

При виконанні робіт з капітального ремонту або реконструкції вулично-шляхової мережі, у тому числі вказаної у Вашому зверненні вул. Ревуцького, корпорація керується вимогами діючих нормативних документів, технічними умовами експлуатуючих організацій (зокрема КП "Київпастранс") з урахуванням існуючої містобудівної ситуації.

Таким чином, при розробці проектної документації на реконструкцію чи капітальний ремонт вул. Ревуцького, при наявності технічної можливості та відповідних вимог КП "Київпастрнас", проектом буде передбачено влаштування "кишень" для зупинки громадського транспорту.

З повагою,
Генеральний директор О. Густєлєв

Вик. Кірпа Ю.М.
284-62-84

289/68
14.12.2017

ВИКОНАВЧИЙ ОРГАН КИЇВСЬКОЇ МІСЬКОЇ РАДИ
(КИЇВСЬКА МІСЬКА ДЕРЖАВНА АДМІНІСТРАЦІЯ)
ДЕПАРТАМЕНТ ТРАНСПОРТНОЇ ІНФРАСТРУКТУРИ
вул.Леонтовича,6,м.Київ,01030,тел.(044) 202-63-13,факс 202-63-33, Call-центр (044)15-51
E-mail:dti@kievcity.gov.uaКод ЄДРПОУ 37405284

_____№ _____
на № 08/289-2833 від 17.11.2017

Голові постійної комісії Київської
міської ради з питань транспорту,
зв'язку та реклами
Окопному О. Ю.

Шановний Олексію Юрійовичу!

На виконання пункту 2.2 протокольного доручення засідання постійної комісії Київської міської ради з питань транспорту, зв'язку та реклами від 08.11.2017 № 20 щодо влаштування заїзної кишені для безпечного заїзду-виїзду маршрутних транспортних засобів на зупинку громадського транспорту «вул. Тростянецька», біля магазину «BILLA», Департамент транспортної інфраструктури спільно з КК «Київавтодор» повідомляє наступне.

Під час виконання робіт з капітального ремонту або реконструкції вулично-шляхової мережі, в тому числі і на вулиці Ревуцького в Дарницькому районі, комунальна корпорація «Київавтодор» керується вимогами діючих нормативних документів, технічними умовами експлуатуючих організацій (зокрема КП «Київпастранс») з урахуванням існуючої містобудівної ситуації.

Таким чином, при розробці проектної документації на реконструкцію чи капітальний ремонт вулиці Ревуцького, за наявності технічної можливості буде передбачено влаштування «заїзних кишень» для облаштування зупинок громадського транспорту.

З повагою

Перший заступник директора І. Шпильовий

Баришполь 202 63 66

N 19.2.

ДЕПУТАТ
КИЇВСЬКОЇ МІСЬКОЇ РАДИ VIII СКЛИКАННЯ

«22» грудня 2017 року

№08/279/08/169-807

Київська міська рада
22.12.2017 № **08/22169**

Голові Постійної комісії Київської міської ради з питань транспорту, зв'язку та реклами
Окопному О.Ю.
адреса: 01044, м. Київ, вул. Хрещатик, 36

Щодо багаторічної ситуації з ремонтом та відновленням мережі об'єктів вуличного освітлення мікрорайонів «Нова Дарниця» та «Рембаза» у Дарницькому районі

ДЕПУТАТСЬКЕ ЗВЕРНЕННЯ

Шановний Олексію Юрійовичу!

До мене як до депутата Київської міської ради, звернулися мешканці Дарницького району з приводу багаторічної проблеми, яка склалась навколо освітлення на опорних стовпах на прибудинкових територіях в мікрорайонах «Нова Дарниця» та «Рембаза» в Дарницькому районі міста Києва. До звернення додається копія підписного листа мешканців вищезазначених мікрорайонів.

Ще у серпні 2015 року до громадської приймальні ініціативної групи «Об'єднання «Самопоміч» у Дарницькому районі (вул. Ю.Пасхаліна, 12) звернулася мешканка Олена з наступною ситуацією: у дворах по вул. Заслонова, 2 та вул. Сімферопольській, 11, де не працював жоден ліхтар зовнішнього освітлення.

На звернення, подане в диспетчерську службу Дарницького району була отримана відповідь, що ліхтарі не знаходяться на балансі комунального підприємства електромереж зовнішнього освітлення «Київміськсвітло» (далі - КП «Київміськсвітло»), а також не знаходяться на балансі організацій, що

обслуговують будинок (КП «Керуюча компанія з обслуговування житлового фонду Дарницького району м. Києва» та ЖЕД-209). Дійшло до того, що пані Олені було запропоновано «звернутись в організацію, яку вважаєте за потрібну».

Дійсно у вечірній час дуже темно, особливо у зимовий час, коли темніє зарання, постійні переживання батьків за дітей, які повертаються з позашкільних занять.

Дякуючи керівництву ЕТР-4 КП «Київміськсвітло» і ЖЕД-209, які пішли назустріч, та наполегливості працівників приймальні «Об'єднання «Самопоміч» у Дарницькому районі, нарешті біля будинків по вул. Заслонова, 2 та вул. Сімферопольській, 11 запрацювали вуличні ліхтарі, але з часом ліхтарі перестали працювати.

Але разова допомога не вирішує існуючої проблеми, адже в в мікрорайонах «Нова Дарниця» та «Рембаза» Дарницькому районі існують майже 65 об'єктів вуличного освітлення, які не передані відповідному балансоутримувачу.

КП «Керуюча компанія з обслуговування житлового фонду Дарницького району м. Києва» готова взяти на баланс та обслуговування вищезазначені об'єкти вуличного освітлення, у разі складання відповідного дефектного акту та проектно-кошторисної вартості ремонтних робіт і проведення в майбутньому ремонтних робіт. В даний момент вищевказане комунальне підприємство не має відповідної техніки та кваліфікованих працівників з цього напрямку для складення вищезазначеної документації.

В той же час, згідно листа КП «Київміськсвітло» від 25.10.2017 р. №2857-29, вищевказаною організацією було підготовлено і подано через Департамент транспортної інфраструктури пропозиції до проекту «Програм економічного та соціального розвитку м. Києва на 2018-2020 роки», в тому числі, з урахуванням запропонованими адресами вуличного освітлення Дарницького району, які не поставлені на баланс, згідно додатку до цього депутатського звернення.

В той же час, я як депутат Київської міської ради фактично отримую так званні «відписки», а проблема залишається без вирішення, а мешканці та їх діти повинні повертатися до своїх домівок у повній темряві наражаючи себе на небезпеку враховуючи погану кримінальну ситуацію в м. Києві та Дарницькому районі.

Відповідно до статей 13 Закону України «Про статус депутатів місцевих рад» та статті 20 Регламенту Київради і враховуючи важливість існуючої проблеми для мешканців мікрорайонів «Нова Дарниця» та «Рембаза», **прошу Вас:**

1. Винести вищезазначене питання на наступне засідання Постійної комісії Київської міської ради з питань транспорту, зв'язку та реклами та запросити мене та мого помічника Черкашина Д.Є. (+38(097)946-07-15, darnytskyy-rayon-2@samopomich.in.ua), представників

Департаменту транспортної інфраструктури КМДА, керівництва КП «Київміськсвітло» і Дарницької районної в місті Києві державної адміністрації (КП «Керуюча компанія з обслуговування житлового фонду Дарницького району м. Києва»), а також представників територіальної громади вищевказаних мікрорайонів Дарницького району м. Києва, зокрема, Гайворонську Яну Володимирівну (+38 (095) 138-96-56, yanna@email.ua) з метою пошуку шляхів вирішення вищезазначеної проблеми.

2. Посприяти включенню робіт з ремонту відновлення мережі об'єктів вуличного освітлення мікрорайонів «Нова Дарниця» та «Рембаза» у Дарницькому районі до програми Економічного і соціального розвитку міста Києва на 2018-2019 рр.

Про результати розгляду депутатського звернення прошу інформувати мене у встановлений законодавством термін за адресою: 02096, м. Київ, вул. Ю. Пасхаліна, 12 (громадська приймальня «Об'єднання «Самопоміч» у Дарницькому районі міста Києва), а також відповідь продублювати на наступну електронну адресу: darnytskyy-rayon-2@samopomich.in.ua

Додаток:

1. Із підписами членів територіальної громади Дарницького району міста Києва на підтримку ремонту та відновлення мережі об'єктів вуличного освітлення мікрорайонів «Нова Дарниця» та «Рембаза» у Дарницькому районі з метою подальшого включення робіт до програми Економічного і соціального розвитку міста Києва на 2018 рік і подальшою передачею мереж на баланс КП «Керуюча компанія з обслуговування житлового фонду Дарницького району м. Києва» на «3» арк.
2. Копії листів-відповідей з приводу вищевказаної проблематики на «12» арк.

З повагою,

Депутат Київради,
член депутатської фракції
«Об'єднання «Самопоміч»
у Київській міській раді

Г.О. Сандалова

Вик.: Черкашин Д.Є.
Тел.: (044) 337-10-14

ВИКОНАВЧИЙ ОРГАН КИЇВСЬКОЇ МІСЬКОЇ РАДИ
(КИЇВСЬКА МІСЬКА ДЕРЖАВНА АДМІНІСТРАЦІЯ)
ДЕПАРТАМЕНТ ТРАНСПОРТНОЇ ІНФРАСТРУКТУРИ
вул.Леонтовича,6 ,м.Київ,01030,тел.(044) 202-63-13, факс 202-63-33, Call-центр (044)15-51
E-mail:dti@kievcity.gov.ua Код ЄДРПОУ 37405284

29.11.2017 № 053-10807
на № 053/8994 від 23.11.2017
на № 053/8802 від 20.11.2017
на № 08/280-3147 від 22.11.2017

Депутатові Київської міської ради
Сандаловій Г.О.

Копія: Постійна комісія Київської міської ради
з питань бюджету та соціально-
економічного розвитку

Шановна Ганно Олександрівно!

У Департаменті транспортної інфраструктури опрацьовано Ваші депутатські звернення від 16.11.2017 №№ 08/279/08/169-754, 08/279/08/169-752 що надійшли до Постійної комісії Київської міської ради з питань бюджету та соціально-економічного розвитку та Департаменту транспортної інфраструктури стосовно ремонту та відновлення мереж зовнішнього освітлення мікрорайонів «Нова Дарниця» та «Рембаза».

Повідомляємо, що вказані у Вашому зверненні мережі зовнішнього освітлення не знаходяться на балансі КП «Київміськсвітло».

Разом з тим інформуємо, що відповідно до статті 29 Закону України «Про благоустрій населених пунктів» власники об'єктів благоустрою забезпечують освітлення цих об'єктів відповідно до вимог державних стандартів, норм і правил. Забезпечення утримання, належного функціонування та збереження освітлювальних приладів на території об'єктів благоустрою, впровадження енергозберігаючих технологій та обладнання здійснюється балансоутримувачами цих об'єктів благоустрою.

Згідно із статтею 7 Закону України «Про особливості здійснення права власності у багатоквартирному будинку» управління багатоквартирним будинком здійснюється його співвласниками.

Стаття 13 Закону України «Про житлово-комунальні послуги» у складі послуг з утримання будинків і споруд та прибудинкових територій передбачає також освітлення місць загального користування.

Таким чином, питання освітлення місць загального користування (зокрема прибудинкової території багатоквартирного будинку) належить до сфери повноважень співвласників багатоквартирного будинку.

Крім того, звертаємо Вашу увагу, що проектна документація (в тому числі дефектний акт) на будівництво чи реконструкцію мереж зовнішнього освітлення за запропонованими у Вашому зверненні адресами має бути виготовлена в установленому порядку, з врахуванням вимог містобудівної документації, вихідних даних, з дотриманням Закону України «Про регулювання містобудівної діяльності», будівельних норм, державних стандартів, з затвердженням відповідним замовником, що не може бути забезпечено без встановлення балансоутримувача цих мереж.

Процедура взяття на облік безхазяйного нерухомого майна визначена Цивільним кодексом України. Так, відповідно до частини другої статті 335 Цивільного кодексу України безхазяйні нерухомі речі беруться на облік органом, що здійснює державну реєстрацію прав на нерухоме майно, за заявою органу місцевого самоврядування, на території якого вони розміщені.

З повагою

Перший заступник директора І. Шпильовий

Павловська К.В. 202-63-49

УКРАЇНА

ВИКОНАВЧИЙ ОРГАН КИЇВСЬКОЇ МІСЬКОЇ РАДИ
(КИЇВСЬКА МІСЬКА ДЕРЖАВНА АДМІНІСТРАЦІЯ)

вул. Хрещатик,36, м. Київ, 01044, тел. (044) 202 60 32, (044) 202 75 58, факс 202 76 41, e-mail:kmda@kma.gov.ua udzkmda@ukr.net Контактний центр міста Києва (044) 15 51 Код ЄДРПОУ 00022527

04.12.2015 № 08/231-1301

на № _____ від _____

Депутатові Київської міської ради
Гапчуку М. М.

Про освітлення на опорних стовпах
у мікрорайонах Нова Дарниця та
Рембаза

Шановний Максиме Миколайовичу!

Виконавчий орган Київської міської ради (Київська міська державна адміністрація) на Ваше депутатське звернення від 06.11.2015 № 08/279/018-588 щодо освітлення на опорних стовпах у мікрорайонах Нова Дарниця та Рембаза повідомляє.

Мережа зовнішнього освітлення прибудинкових територій на вул. Костянтина Заслонова, 2 та Сімферопольській, 11 не перебуває на балансі КП «Київміськсвітло». Відповідно до статті 29 Закону України «Про благоустрій населених пунктів» власники об'єктів благоустрою забезпечують освітлення цих об'єктів відповідно до державних стандартів, норм і правил.

Комунальне підприємство електромереж зовнішнього освітлення м. Києва «Київміськсвітло» є спеціалізованим експлуатаційним підприємством, створеним з метою забезпечення зовнішнього освітлення об'єктів благоустрою комунальної власності м. Києва, шляхом утримання та експлуатації електромереж зовнішнього освітлення м. Києва, які закріплені за підприємством на праві господарського відання.

КП «Київміськсвітло» провадить діяльність в частині забезпечення зовнішнього освітлення об'єктів благоустрою, що належать до комунальної власності міста Києва за рахунок коштів міського бюджету, які підприємство отримує в межах бюджетних асигнувань відповідно до затвердженого кошторису (плану використання бюджетних коштів).

КП «Київміськсвітло» не може здійснювати витрати цих бюджетних коштів на об'єкти зовнішнього освітлення, які не закріплені за підприємством на праві господарського відання і не обліковуються на його балансі, оскільки це суперечитиме Бюджетному кодексу України.

За інформацією фахівців експлуатаційно-технічного району № 4 мережа зовнішнього освітлення прибудинкових територій будинку № 2 на

102248

вул. Костянтина Заслонова та № 11 на вул. Сімферопольській станом на 16.11.2015 перебуває в аварійному стані.

Для вирішення зазначеного питання вважаємо доцільним розглянути можливість відновлення мереж зовнішнього освітлення зазначених об'єктів фахівцями КП «Київміськсвітло» на умовах оплатного договору, який може бути укладений з балансоутримувачем прибудинкових територій цих будинків, з подальшою передачею на баланс КП «Київміськсвітло».

З повагою

Голова В. Кличко

Козловський
Коростишевський 202 63 49

КИЇВСЬКА МІСЬКА ДЕРЖАВНА АДМІНІСТРАЦІЯ
КОМУНАЛЬНА КОРПОРАЦІЯ
"КИЇВАВТОДОР"
Комунальне підприємство
електромереж зовнішнього освітлення м. Києва
"КИЇВМІСЬКСВІТЛО"

Україна, 03067, м. Київ, вул. Машинобудівна, 40
тел. (044) 458-05-14, факс (044) 458-05-12,
e.mail: info@gorsvet.kiev.ua

15.09.2016 № 2566-01.5.1

На № _____ від _____

Керівнику громадської приймальні
Дарницької районної в місті Києві
організації Політичної партії
«Об'єднання «Самопоміч»
Черкашину Д. Є.

Шановний Денисе Євгеновичу!

На Ваш лист від 12 вересня 2016 року №2036/01 щодо включення нами питання відновлення мережі об'єктів зовнішнього освітлення мікрорайонів «Нова Дарниця» та «Рембаза» в Дарницькому районі міста Києва до програми Соціально-економічного розвитку міста Києва на 2017 рік, повідомляємо.

Комунальне підприємство електромереж зовнішнього освітлення м. Києва «Київміськсвітло» є спеціалізованим експлуатаційним підприємством, створеним з метою забезпечення зовнішнього освітлення об'єктів благоустрою комунальної власності м. Києва, шляхом утримання та експлуатації електромереж зовнішнього освітлення м. Києва, які закріплені за підприємством на праві господарського відання.

Наразі, мережі зовнішнього освітлення вищевказаних мікрорайонів не передані в комунальну власність громади м. Києва та не закріплені в господарське відання КП «Київміськсвітло».

Саме тому КП «Київміськсвітло» не може бюджетні асигнування, які підприємство отримує для утримання комунальних мереж зовнішнього освітлення м. Києва, закріплених за підприємством на праві господарського відання, витрачати на об'єкти зовнішнього освітлення, які не закріплені за підприємством і не обліковуються на його балансі, а також не може вносити свої пропозиції до програми Соціально-економічного розвитку (ПСЕР) міста Києва щодо планування бюджетних витрат на такі об'єкти, оскільки це суперечить Бюджетному кодексу України.

Згідно п. 3 рішення Київської міської ради від 23.10.2013 № 270/9758 районні в м. Києві державні адміністрації уповноважені від імені Київської міської ради вчиняти всі дії, необхідні для взяття на облік у встановленому порядку безхазяйного майна, розташованого на території відповідного району м. Києва.

Отже вирішення питань, що стосуються обліку та оформлення подання про зарахування в установленому порядку безхазяйного майна в комунальну власність м. Києва *(з можливістю одночасного закріплення в господарське відання КП «Київміськсвітло»)* відноситься до повноважень Дарницької районної в м. Києві державної адміністрації.

КП «Київміськсвітло» матиме повноваження по внесенню пропозицій стосовно відновлення мережі об'єктів зовнішнього освітлення мікрорайонів «Нова Дарниця» та «Рембаза» в Дарницькому районі міста Києва до програми Соціально-економічного розвитку міста Києва лише після зарахування цих об'єктів в установленому порядку до комунальної власності м. Києва із закріпленням за підприємством на праві господарського відання.

Директор А. Хричов

Семененко А. І.
456-35-61

КИЇВСЬКА МІСЬКА ДЕРЖАВНА АДМІНІСТРАЦІЯ
КОМУНАЛЬНА КОРПОРАЦІЯ
«КИЇВАВТОДОР»
Комунальне підприємство
електромереж зовнішнього освітлення м. Києва
"КИЇВМІСЬКСВІТЛО"

[illegible]

[illegible] 9559 - 29

Депутату Київської міської ради
Сандаловій Г.О.

02096, м. Київ, вул. Ю.Пасхаліна, 12
Darnytskyy-rayon-2@samopomich.in.ua

Шановна Ганно Олександрівно!

У відповідь на Ваше депутатське звернення від 13.10.2017 року №08/279/08/169-680 стосовно вирішення питань відновлення зовнішнього освітлення прибудинкових територій по вул. Заслонова, 2 та по вул. Сімферопольській, 11, а також щодо включення адрес мікрорайонів «Нова Дарниця» та «Рембаза» у Дарницькому районі м.Києва до Програми економічного та соціального розвитку м.Києва на 2018 рік (*надалі – ПЕСР-2018*) для будівництва/реконструкції мереж зовнішнього освітлення, повідомляємо наступне.

КП «Київміськсвітло» є спеціалізованим експлуатаційним підприємством, створеним з метою забезпечення зовнішнього освітлення об'єктів благоустрою, які належать до комунальної власності міста Києва, **шляхом утримання та експлуатації електромереж зовнішнього освітлення міста Києва, які вже збудовані, введені в експлуатацію і передані в господарське відання нашого підприємства, і виключно на ці заходи отримує фінансування з загального фонду бюджету м.Києва.**

Працівниками експлуатаційно-технічного району №4 КП «Київміськсвітло» було проведено обстеження прибудинкових територій по вул. Заслонова, 2 та по вул. Сімферопольській, 11, та виявлено елементи мережі зовнішнього освітлення у вигляді залізобетонних опор типу СОК-5, які знаходяться в неробочому занедбаному стані. Вказані елементи мережі ні рішенням Київради, ні розпорядженням виконавчого органу Київради (КМДА) не закріплювалися в господарське відання КП «Київміськсвітло», не обліковуються на балансі підприємства і не обслуговуються нашим підприємством на договірних умовах.

Згідно п. 1 ст. 29 Закону України «Про благоустрій населених пунктів» освітлення об'єктів благоустрою забезпечують власники цих об'єктів відповідно до вимог державних стандартів, норм та правил. Тому питання забезпечення зовнішнього освітлення прибудинкових територій по вул. Заслонова, 2 та по вул. Сімферопольській, 11 перебуває в компетенції власника (користувача, балансоутримувача) прибудинкової території або власника (балансоутримувача) елементів мережі зовнішнього освітлення цього об'єкту благоустрою, яким КП «Київміськсвітло» не являється.

У разі відсутності власника (балансоутримувача) мережа зовнішнього освітлення вважається безхазяйною. Згідно п. 3 рішення Київської міської ради від 23.10.2013 №270/9758 районні у м. Києві державні адміністрації уповноважені від імені Київської міської ради вчиняти всі дії, необхідні для прийняття на облік у встановленому порядку безхазяйного майна, розташованого на території відповідного району м. Києва і подальшого прийняття цього майна до комунальної власності.

Лише прийняття вказаної мережі зовнішнього освітлення до комунальної власності територіальної громади міста Києва, з закріпленням в господарське відання КП «Київміськсвітло»,

надає відповідні правові підстави для подальшого прийняття встановленим власником рішення про приведення цієї мережі до належного експлуатаційного стану за рахунок власних коштів, а саме коштів міського бюджету.

Відновлення зовнішнього освітлення на прибудинкових територіях по вул. Заслонова, 2 та по вул. Сімферопольській, 11, на думку фахівців КП «Київміськсвітло», вимагає проведення будівельних робіт з реконструкції наявної на цих територіях мережі зовнішнього освітлення, за відповідними проектними рішеннями, з виконанням демонтажу опор, які за технічним станом не можуть експлуатуватися в подальшому.

Відповідно до вимог частини п'ятої ст. 26 Закону України «Про регулювання містобудівної діяльності» повноваження на проектування і будівництво (реконструкцію) об'єктів, у тому числі на прибудинкових територій по вул. Заслонова, 2 та по вул. Сімферопольській, 11, має лише власник або користувач земельної ділянки. Тому для виконання робіт з реконструкції мережі зовнішнього освітлення на прибудинкових територіях по вул. Заслонова, 2 та по вул. Сімферопольській, 11, необхідне розпорядження виконавчого органу Київської міської ради (Київської міської державної адміністрації), в межах його власних повноважень у галузі будівництва, передбачених підпунктами 1-2 пункту "а" частини першої статті 31 Закону України «Про місцеве самоврядування в Україні», щодо організації такої реконструкції та визначення її виконавця (делегування) функцій замовника такої реконструкції.

З метою вирішення проблемних питань зовнішнього освітлення об'єктів благоустрою міста Києва КП «Київміськсвітло» було підготовлено і подано через Департамент транспортної інфраструктури пропозиції до проекту «Програми економічного та соціального розвитку м.Києва на 2018-2020 роки» (далі - Програма) для подальшого погодження в структурних підрозділах КМДА.

Внесення нами пропозицій щодо змін до «Програми економічного та соціального розвитку м.Києва на 2018-2020 роки», у тому числі про включення до цієї Програми робіт з проектування та реконструкції мережі зовнішнього освітлення прибудинкових територій по ул. Заслонова, 2 та по вул. Сімферопольській, 11, про включення робіт з проектування та реконструкції мереж зовнішнього освітлення за запропонованими Вами адресами мікрорайонів «Нова Дарниця» та «Рембаза» у Дарницькому районі м.Києва, а також про затвердження відповідних бюджетних призначень на період до 2020 року, можливе лише після зарахування цих мереж до комунальної власності територіальної громади міста Києва, закріплення цих мереж в господарське відання КП «Київміськсвітло» і визначення нас замовником робіт з їх реконструкції.

Крім того, звертаємо Вашу увагу на те, що проектна документація на будівництво/реконструкцію мереж зовнішнього освітлення за запропонованими Вами адресами мікрорайонів «Нова Дарниця» та «Рембаза» у Дарницькому районі м.Києва, має бути виготовлена в установленому порядку, з урахуванням вимог містобудівної документації, вихідних даних і з дотриманням вимог Закону України «Про регулювання містобудівної діяльності», будівельних норм, державних стандартів і правил, з затвердженням відповідним замовником, що не може бути забезпечено без встановлення власника(балансоутримувача) цих мереж, прийняття відповідним власником(балансоутримувачем) рішення щодо відновлення мереж шляхом будівництва/реконструкції і щодо визначення джерел фінансування виконання відповідних проектних та будівельних робіт, про що вище нами надані нормативно обґрунтовані пояснення.

З повагою,
Директор А.В. Хричов

Виконавець [illegible]
[illegible]

КИЇВСЬКА МІСЬКА ДЕРЖАВНА АДМІНІСТРАЦІЯ
ДЕРЖАВНЕ ПІДПРИЄМСТВО
«КИЇВМІСЬКСВІТЛО»
Комунальне підприємство
електромереж зовнішнього освітлення м. Києва
"КИЇВМІСЬКСВІТЛО"
[illegible]

22.12.2017 3124-29

Депутату Київської міської ради
Сандаловій Г.О.

02096, м. Київ, вул. Ю.Пасхаліна, 12
Darnytskyy-rayon-2@samopomich.in.ua

Шановна Ганно Олександрівно!

У відповідь на Ваше депутатське звернення від 16.11.2017 року №08/279/08/169-754 стосовно вирішення питань відновлення зовнішнього освітлення прибудинкових територій по вул. Заслонова, 2 та по вул. Сімферопольській, 11, а також щодо включення адрес мікрорайонів «Нова Дарниця» та «Рембаза» у Дарницькому районі м.Києва до Програми економічного та соціального розвитку м.Києва на 2018 рік (*надалі – ПЕСР-2018*) для будівництва/реконструкції мереж зовнішнього освітлення, повідомляємо наступне.

КП «Київміськсвітло» є спеціалізованим експлуатаційним підприємством, створеним з метою забезпечення зовнішнього освітлення об'єктів благоустрою, які належать до комунальної власності міста Києва, **шляхом утримання та експлуатації електромереж зовнішнього освітлення міста Києва, які вже збудовані, введені в експлуатацію і передані в господарське відання нашого підприємства, і виключно на ці заходи отримує фінансування з загального фонду бюджету м.Києва.**

Працівниками експлуатаційно-технічного району №4 КП «Київміськсвітло» було проведено обстеження прибудинкових територій по вул. Заслонова, 2 та по вул. Сімферопольській, 11, та виявлено елементи мережі зовнішнього освітлення у вигляді залізобетонних опор типу СОК-5, які знаходяться в неробочому занедбаному стані. Вказані елементи мережі ні рішенням Київради, ні розпорядженням виконавчого органу Київради (КМДА) не закріплювалися в господарське відання КП «Київміськсвітло», не обліковуються на балансі підприємства і не обслуговуються нашим підприємством на договірних умовах.

Згідно п. 1 ст. 29 Закону України «Про благоустрій населених пунктів» освітлення об'єктів благоустрою забезпечують власники цих об'єктів відповідно до вимог державних стандартів, норм та правил. Тому питання забезпечення зовнішнього освітлення прибудинкових територій по вул. Заслонова, 2 та по вул. Сімферопольській, 11 перебуває в компетенції власника (користувача, балансоутримувача) прибудинкової території або власника (балансоутримувача) елементів мережі зовнішнього освітлення цього об'єкту благоустрою, яким КП «Київміськсвітло» не являється.

У разі відсутності власника (балансоутримувача) мережа зовнішнього освітлення вважається безхазяйною. Згідно п. 3 рішення Київської міської ради від 23.10.2013 №270/9758 районні у м. Києві державні адміністрації уповноважені від імені Київської міської ради вчиняти всі дії, необхідні для прийняття на облік у встановленому порядку безхазяйного майна, розташованого на території відповідного району м. Києва і подальшого прийняття цього майна до комунальної власності.

Лише прийняття вказаної мережі зовнішнього освітлення до комунальної власності територіальної громади міста Києва, з закріпленням в господарське відання КП «Київміськсвітло»,

надає відповідні правові підстави для подальшого прийняття встановленим власником рішення про приведення цієї мережі до належного експлуатаційного стану за рахунок власних коштів, а саме коштів міського бюджету.

Відновлення зовнішнього освітлення на прибудинкових територіях по вул. Заслонова, 2 та по вул. Сімферопольській, 11, на думку фахівців КП «Київміськсвітло», вимагає проведення будівельних робіт з реконструкції наявної на цих територіях мережі зовнішнього освітлення, за відповідними проектними рішеннями, з виконанням демонтажу опор, які за технічним станом не можуть експлуатуватися в подальшому.

Відповідно до вимог частини п'ятої ст. 26 Закону України «Про регулювання містобудівної діяльності» повноваження на проектування і будівництво (реконструкцію) об'єктів, у тому числі на прибудинкових територій по вул. Заслонова, 2 та по вул. Сімферопольській, 11, має лише власник або користувач земельної ділянки. Тому для виконання робіт з реконструкції мережі зовнішнього освітлення на прибудинкових територіях по вул. Заслонова, 2 та по вул. Сімферопольській, 11, необхідне розпорядження виконавчого органу Київської міської ради (Київської міської державної адміністрації), в межах його власних повноважень у галузі будівництва, передбачених підпунктами 1-2 пункту "а" частини першої статті 31 Закону України «Про місцеве самоврядування в Україні», щодо організації такої реконструкції та визначення її виконавця (делегування) функцій замовника такої реконструкції.

З метою вирішення проблемних питань зовнішнього освітлення об'єктів благоустрою міста Києва КП «Київміськсвітло» було підготовлено і подано через Департамент транспортної інфраструктури пропозиції до проекту «Програми економічного та соціального розвитку м.Києва на 2018-2020 роки» (далі - Програма) для подальшого погодження в структурних підрозділах КМДА.

Внесення нами пропозицій щодо змін до «Програми економічного та соціального розвитку м.Києва на 2018-2020 роки», у тому числі про включення до цієї Програми робіт з проектування та реконструкції мережі зовнішнього освітлення прибудинкових територій по ул. Заслонова, 2 та по вул. Сімферопольській, 11, про включення робіт з проектування та реконструкції мереж зовнішнього освітлення за запропонованими Вами адресами мікрорайонів «Нова Дарниця» та «Рембаза» у Дарницькому районі м.Києва, а також про затвердження відповідних бюджетних призначень на період до 2020 року, можливе лише після зарахування цих мереж до комунальної власності територіальної громади міста Києва, закріплення цих мереж в господарське відання КП «Київміськсвітло» і визначення нас замовником робіт з їх реконструкції.

Крім того, звертаємо Вашу увагу на те, що проектна документація на будівництво/реконструкцію мереж зовнішнього освітлення за запропонованими Вами адресами мікрорайонів «Нова Дарниця» та «Рембаза» у Дарницькому районі м.Києва, має бути виготовлена в установленому порядку, з урахуванням вимог містобудівної документації, вихідних даних і з дотриманням вимог Закону України «Про регулювання містобудівної діяльності», будівельних норм, державних стандартів і правил, з затвердженням відповідним замовником, що не може бути забезпечено без встановлення власника(балансоутримувача) цих мереж, прийняття відповідним власником(балансоутримувачем) рішення щодо відновлення мереж шляхом будівництва/реконструкції і щодо визначення джерел фінансування виконання відповідних проектних та будівельних робіт, про що вище нами надані нормативно обгрунтовані пояснення.

З повагою,
Головний інженер С.І. Гамоля

Ротожин 458-04-81
Бондарко 456-17-28

УКРАЇНА

ДАРНИЦЬКА РАЙОННА В МІСТІ КИЄВІ ДЕРЖАВНА АДМІНІСТРАЦІЯ

вул. О.Кошиця, 11, м.Київ, 02068, тел. (044) 564-90-10, тел./факс (044) 565-25-37
E-mail: zagvid@drda.gov.ua, zvernennja@drda.gov.ua Web: darn.kievcity.gov.ua Код ЄДРПОУ 37388222

29.11.2017 № 101-12916/03

на № _____ від _____

Директору КП «Київміськсвітло»
Хричьову А.В.
03067, м. Київ вул.Машинобудівна,40

Депутатові Київської міської ради
Сандаловій Г.О.

Постійна комісія з питань бюджету та
соціально-економічного розвитку

Шановний Андрію Вікторовичу!

Дарницька районна в місті Києві державна адміністрація направляє за належністю депутатське звернення від 16.11.217 №08/279/08/169-752 щодо вирішення питання із складання дефектного акту та формування кошторисної вартості ремонту відновлення мережі об'єктів вуличного освітлення мікрорайонів «Нова Дарниця» та «Рембаза».

Додаток: на 3-х арк. на першу адресу.

З повагою

В.о. голови П. Захарченко

013663

Солодуха
Йосипюк 563-80-10

КИЇВСЬКА МІСЬКА РАДА

VIII СКЛИКАННЯ

ПОСТІЙНА КОМІСІЯ З ПИТАНЬ БЮДЖЕТУ ТА СОЦІАЛЬНО-ЕКОНОМІЧНОГО РОЗВИТКУ

01044, м. Київ, вул. Хрещатик, 36, каб. 1022 тел. (044)202-70-43, 202-72-98

22.11.17 № 08/230-3148

17.11.2017 №08/19698

Депутату Київської міської ради
Сандаловій Г.О.

вул. Ю.Пасхаліна,12, м. Київ, 02096
darnytskyy-rayon-2@samopomich.in.ua

Шановна Ганно Олександрівно!

На Ваше звернення від 16.11.2017 №08/279/08/169-752 щодо включення пропозицій до адресного переліку капітальних ремонтів виконання робіт з ремонту та відновлення мережі об'єктів вуличного освітлення мікрорайонів «Нова Дарниця» та «Рембаза» у Дарницькому районі м. Києва при формуванні проекту Програми економічного і соціального розвитку м. Києва на 2018 рік повідомляю наступне.

Відповідно до статті 75 Бюджетного кодексу України складання проектів місцевих бюджетів і підготовка проектів рішень про відповідні місцеві бюджети належить до повноважень державних адміністрацій, виконавчих органів відповідних місцевих рад. Складання проектів місцевих бюджетів, формування видаткової частини проектів місцевих бюджетів здійснюється на підставі бюджетного запиту підготовленого головним розпорядником бюджетних коштів.

Враховуючи викладене, постійна комісія Київської міської ради з питань бюджету та соціально-економічного розвитку доручила – головному розпорядник бюджетних коштів Дарницькій районній в місті Києві державній адміністрації та відповідним структурним підрозділам виконавчого органу Київської міської ради (Київської міської державної адміністрації) опрацювати звернення та поінформувати Вас про результати його розгляду.

З повагою

Голова комісії А.Странніков

N 19.3.

ДЕПУТАТ
КИЇВСЬКОЇ МІСЬКОЇ РАДИ VIII СКЛИКАННЯ

«15» грудня 2017р. №08/279/08/161-253

Голові
постійної комісії
Київської міської ради
з питань транспорту,
зв'язку та реклами
Окопному О.Ю.

Шановний Олексію Юрійовичу!

До Вашої комісії та до мене як до депутата Київської міської ради, звернувся Орган самоорганізації населення «Комітет мікрорайону «Дачі Караваєві » про необхідність продовження початих й полишених ремонтних робіт дорожнього полотна проїжджої частини по вул. Чернівецька від №25 по 13/18 та вул. Карєрна від № 1 по №16. (Додаток 1).

Враховуючи, що дане питання зачіпає інтереси місцевих мешканців та потребує негайного усунення, прошу розглянути можливість закінчення робіт позачергово на найближчому засіданні постійної комісії з питань транспорту, зв'язку та реклами у зв'язку з закінченням бюджетного року.

Депутат Київської міської ради Гуманенко В.Л.

ОРГАН САМООРГАНІЗАЦІЇ НАСЕЛЕННЯ
«КОМІТЕТ МІКРОРАЙОНУ «ДАЧІ КАРАВАЄВІ»
Солом'янського району міста Києва
Київ – 03061, вул. Карпатська 33, т. 228-61-60

№ 47
«05» грудня 2017р

Київська міська рада
07.12.2017 № **08/20963**

Голові постійної комісії Київської Міської Ради
З питань транспорту, зв'язку та реклами
Окопному Олексію Юрійовичу
01044, місто Київ
вул.Хрещатик, 36, кім. 1020

Керівник ОСН «Комітет мікрорайону
«Дачі Караваєві» Солом'янського р-ну м. Києва.
Папуша О.В.

Шановний Олексію Юрійовичу!

Звертаюсь до Вас, з проханням розглянути на засіданні постійної комісії Київської Міської Ради з питань транспорту, зв'язку та реклами, питання, яке стосуються необхідності продовження початих й полишених ремонтних робіт дорожнього полотна проїзної частини по вул. Чернівецька від № 25 по № 13/18 та вул. Кар'єрна від №1 по №16, мікрорайону Караваєві Дачі, Солом'янського району м.Києва, яке було передчасно розпочате 21.11.2017 року за тендером на замовлення КК «Київавтодор» (https://prozorro.gov.ua/tender/UA-2017-11-09-003135-c; https://prozorro.gov.ua/tender/UA-2017-11-09-003129-c) без будь яких попередніх інформувань мешканців про замовника та виконавця ремонтних робіт, строки виконання та очікує мий результат ремонтних робіт, а також роботи були розпочаті без забезпечення безпеки дорожнього руху транспорту й пересічних громадян, повністю ігноруючи правила організації проведення ремонтних робіт у зонах громадського користування, чим призвели до порушення благоустрою територій, та пошкодження існуючого асфальтного покриття, що спонукало до запитань «***Про уточнення умов, строків виконання планованих робіт***» з боку мешканців до підрядної організації ТОВ «Альнс Будінвест Груп», й за тендером мали намір виконувати роботи, але за невідомих, для мешканців, причин роботи були припиненні у розпочатому стані, лишивши по собі порушення благоустрою територій, та пошкодження існуючого асфальтного покриття.

З огляду на вище зазначене та враховуючи, що Органи Самоорганізації Населення є колективним органом і в розумінні Закону України «Про місцеве самоврядування в Україні», перебуває в системі місцевого самоврядування, є представницьким органом жителів території відповідного мікрорайону, просимо Вас, при розгляді питання на комісії, запросити до участі нашого представника.

Додатки:
1. Копія колективного звернення мешканців
2. Фото фіксація стану благоустрою та асфальтного покриття.

З повагою, керівник ОСН

«Комітет мікрорайону «Дачі Караваєві» **Олена Папуша**

N 19.4.

Київська міська рада
08.12.2017 № 08/21020

ДЕПУТАТ

КИЇВСЬКОЇ МІСЬКОЇ РАДИ VIII СКЛИКАННЯ

"7" грудня 2017 р. №08/279/119/10-225

Голові постійної комісії Київської міської ради з питань транспорту, зв'язку та реклами

Окопному О.Ю.

Щодо поновлення договору оренди гаражно-будівельному кооперативу «Арсеналець-1»

ДЕПУТАТСЬКЕ ЗВЕРНЕННЯ

Шановний Олексію Юрійовичу!

До мене, як депутата Київської міської ради, звернувся Голова правління гаражно-будівельного кооперативу «Арсеналець-1» - Тімошков Леонід Михайлович, з проханням допомогти в поновленні договору оренди земельних ділянок по вул. Салтикова-Щедріна, № 2а.

ГБК «Арсеналець-1» функціонує вже 43 роки і має 180 учасників кооперативу. Питання щодо поновлення договору оренди на земельні ділянки за вищезазначеною адресою розглядається ще з лютого 2016 року, але ніяких дієвих заходів не вживалося, і договір не поновлено.

На даний час для вжиття подальших заходів необхідний розгляд даного питання Вашою комісією, але питання не виноситься на розгляд комісії.

Керуючись ч.2, ст..13 Закону України «Про статус депутатів місцевих рад», **прошу Вас на наступне засідання постійної комісії з питань транспорту, зв'язку та реклами винести на розгляд питання щодо поновлення договору оренди гаражно-будівельному кооперативу «Арсеналець-1», за адресою Салтикова – Щедріна, 2а.**

Про вжиті заходи прошу повідомити мене у визначені терміни.

З повагою

Депутат **Ярослав Діденко**

Вик: Сановська Л. А. (0938600886)

№ 19.6.

РОБОЧІ ГРУПИ

1. Робоча група з питання опрацювання проекту рішення Київської міської ради «Про передачу земельної ділянки ОБСЛУГОВУЮЧОМУ КООПЕРАТИВУ «ЖИТЛОВО-БУДІВЕЛЬНИЙ КООПЕРАТИВ «ПОЛОВЕЦЬКИЙ» для будівництва, обслуговування об'єкту транспортної інфраструктури (під'їзди) та створення території загального користування у пров. Татарському, 2 у Шевченківському районі м. Києва» (Д-7569) від 22.03.2017 № 08/231-779/ПР у складі членів постійної комісії з питань транспорту зв'язку та реклами а саме: **М.Борозенця, С.Харчука, П.Антоненка, С.Майзеля, А.Задерейка, В.Мондриївського.**

2. Робоча група стосовно розгляду депутатського звернення В.Бохняка від 21.02.2017 № 08/3127 з питання знищення КП «Київпастранс» майна без отримання дозволу на списання у складі членів постійної комісії з питань транспорту зв'язку та реклами а саме: **С.Майзеля, П.Антоненка, А.Задерейка,** депутата КМР: **В.Бохняка , помічника-консультанта О.Олійника.**

3. Робоча група щодо опрацювання додатка 5 до рішення Київської міської ради від 23 червня 2011 року № 242/5629 «Про встановлення місцевих податків і зборів у м. Києві та акцизного податку» у складі депутатів постійної комісії з питань транспорту зв'язку та реклами а саме: **І.Галайчука, А.Задерейка, С.Майзеля, П.Антоненка** спільно з депутатами постійної комісії з питань бюджету та соціально-економічного розвитку.

4. Робоча група з питань перевірки законності реконструкції будівлі сервісного обслуговування водіїв та пасажирів з відкритою автостоянкою під багатопаливну автозаправну станцію на перетині вул. Ревуцького та вул. А.Ахматової у Дарницькому районі м. Києва у складі депутатів – членів постійної комісії з питань транспорту зв'язку та реклами а саме: **А.Задерейка, М.Борозенця, П.Антоненка, депутатів Київської міської ради, Департаменту транспортної інфраструктури, Департаменту міського благоустрою та збереження природного середовища.**

5. Робоча група з питання опрацювання скарги мешканців ж/м Лісовий щодо захоплення автомобільної стоянки на вул. Мілютенка, 17-19 у складі депутатів постійної комісії з питань транспорту зв'язку та реклами а саме: **П.Антоненко, І.Галайчук, І.Сагайдак (за згодою) та КП «Київтранспарксервіс».**

6. Робоча група для вирішення проблемних питань пов'язаних із питаннями оренди земельних ділянок ТОВ «ГРОТТО» та ТОВ «Жен Сан» у складі депутатів постійної комісії з питань транспорту зв'язку та реклами а саме: **А.Задарейка, І.Сагайдака, С.Харчука, С.Майзеля, П.Антоненка.**

7. Постійно діюча робоча група щодо опрацювання питань гаражно-будівельних кооперативів в м. Києві у складі членів постійної комісії з питань транспорту зв'язку та реклами а саме: **І.Галайчука, П.Антоненка, А.Задерейка**.

8. Спільна робоча група щодо опрацювання проекту трирівневої розв'язки реконструкції Шулявського шляхопроводу у складі депутатів постійної комісії Київської міської ради з питань транспорту, зв'язку та реклами **П.Антоненка, С.Харчука, С.Майзеля** та депутатів постійної комісії Київської міської ради з питань містобудування, архітектури та землекористування.

9. Робоча група щодо розгляду місцевої ініціативи стосовно невідкладного завершення будівництва станції метрополітену «Львівська брама» за участю: Департаменту транспортної інфраструктури (модератор); постійної комісії Київської міської ради з питань транспорту, зв'язку та реклами у складі голови постійної комісії **О.Окопного,** першого заступника постійної комісії **П.Антоненка** та членів постійної комісії **С.Харчука та С.Майзеля**; постійної комісії Київської міської ради з питань бюджету та соціально-економічного розвитку; постійної комісії Київської міської ради з питань містобудування, архітектури та землекористування; Департаменту економіки та інвестицій Департаменту архітектури та містобудування; Департаменту земельних ресурсів; КП «Київський метрополітен»; представника ініціативної групи; представника інвестора та профільного заступника голови КМДА.

10. Робоча група постійної комісії Київської міської ради з питань транспорту, зв'язку та реклами щодо опрацювання проекту рішення Київської міської ради «Про надання дозволу на розроблення проекту землеустрою щодо відведення земельної ділянки комунальному підприємству «Київський метрополітен», приватному підприємству «ДІАНА В», товариству з обмеженою відповідальністю «НАДІЯ-Н» та приватному підприємству «ОЛЬГА+М» на просп. Перемоги, 48 у Шевченківському районі м. Києва для обслуговування та експлуатації вестибюлю станції метро «Шулявська» та закладу громадського харчування «ДІАНА В», «НАДІЯ-Н», «ОЛЬГА+М» (К-16961) від 29.02.2016 № 08/231-1189/ПР у складі першого заступника голови постійної комісії **П.Антоненка**, секретаря постійної комісії **А.Задерейка**, члена постійної комісії **С.Харчука**.

11. Робоча група постійної комісії Київської міської ради з питань транспорту, зв'язку та реклами з щодо вивчення питання технічного стану підводної частини тимчасових опор Подільського мостового переходу через р. Дніпро в м. Києві за участю заступника голови постійної комісії **І.Галайчука,** членів постійної комісії **С.Майзеля, В.Мондриївського, М.Борозенця**.