КИЇВСЬКА МІСЬКА РАДА

VIII СКЛИКАННЯ

ПОСТІЙНА КОМІСІЯ З ПИТАНЬ ЕКОЛОГІЧНОЇ ПОЛІТИКИ

01044, м. Київ, вул. Хрещатик, 36 к.1005/1

тел.:(044)202-70-76, тел./факс:(044)202-72-31

21.10.16 № 08/288-240

Директору Департаменту міського благоустрою та збереження природного середовища
Фіщуку А.В.

Заступнику директора Департаменту міського благоустрою та збереження природного середовища – начальнику управління екології та природних ресурсів
Мальованому А.М.

Директору Департаменту земельних ресурсів
Поліщуку О.Г.

Директору Департаменту житлово-комунальної інфраструктури
Павлику І.К.

Директору Департаменту транспортної інфраструктури
Майзелю С.П.

Голові Голосіївської районної в місті Києві державної адміністрації
Бондар Н.В.

Голові Солом'янської районної в місті Києві державної адміністрації
Шкуро М.Ю.

Генеральному директору ККО «Київзеленбуд»
Наконечному М.В.

Директору КП «Плесо»
Пікалову Д.О.

Директору Національного історико-архітектурного музею «Київська фортеця»
Кулініч В.

Депутату Київської міської ради
Бохняку В.Я.

Депутату Київської міської ради
Кутняку С.В.

Депутату Київської міської ради
Гелевею О.І.

Депутату Київської міської ради
Ярошенку Р.В.

Депутату Київської міської ради
Харченку О.В.

Депутату Київської міської ради
Масловій Н.В.

Депутату Київської міської ради
Зубку Ю.Г.

Депутату Київської міської ради
Петровцю О.Ф.

Депутату Київської міської ради
Мусі В.В.

Депутату Київської міської ради
Гончарову В.В.

Депутату Київської міської ради
Негричу М.М.

Депутату Київської міської ради
Криворучку Т.Г.

Начальнику управління правового забезпечення діяльності Київради
Слончаку В.В.

Голові ініціативної груп з захисту озера «Качине»
Куценку С.М.

ФАКСОГРАМА

Шановні колеги, запрошую Вас взяти участь у розширеному засіданні постійної комісії Київради з питань екологічної політики, яке відбудеться **26.10.2016 (у середу) о 14.00 год. у залі засідань Київради на 5-у поверсі (м. Київ, вул. Хрещатик, 36, Київська міська рада, к. 514).**

Для довідок:

т./ф. 202-72-31, тел. 202-70-71

ПОРЯДОК ДЕННИЙ:

I.	**Розгляд електронної петиції №4226 щодо створення у м. Києві окремого спеціалізованого підрозділу зоополіції.** *Доручення Київської міської ради від 17.10.2016 №08/КО-11981 (п).* **Доп. Фіщук А.В., Мальований А.М.**
II.	**Розгляд звернення громадської спілки з прав людини від 03.10.2016 №03/10-03-С щодо опрацювання пропозицій, підготовлених в межах проекту «Думайдан – 2016: збереження зелених зон у містах і селах» щодо внесення змін до деяких законодавчих актів України.** **Доп. Бущенко А.П., Фіщук А.В., Поліщук О.Г.**
III.	**Розгляд проекту рішення «Про деякі питання діяльності виконавчого органу Київської міської ради (Київської міської державної адміністрації)».** *Доручення заступника міського голови – секретаря Київради Прокопіва В.В. від 11.10.16 № 08/231-4222/ПР.* **Доп. Фіщук А.В., Мальований А.М.**
IV.	**Повторний розгляд проекту рішення Київради «Про створення тимчасової контрольної комісії Київради з питань перевірки дотримання вимог природоохоронного законодавства при оформленні земельних ділянок та розташуванні споруд на території Труханового острова» (з урахуванням пропозицій до формування персонального складу, наданих депутатськими фракціями Київської міської ради).** **Доп. Яловий К.В., Пинзеник О.О.**
V.	**Розгляд проекту рішення «Про надання статусу скверу земельній ділянці, що розташована між будинками № 5, 5-А, 5-Б на вул. Вишняківській у Дарницькому районі м. Києва».** *Доручення заступника міського голови – секретаря Київради Прокопіва В.В. від 29.09.16 № 08/231-3985/ПР.* **Доп. Мірошниченко І.М., Поліщук О.Г., Наконечний М.В.**
VI.	**Розгляд проекту рішення «Про надання статусу скверу земельній ділянці на перетині вул. Вишгородської та Резервної в Оболонському районі м. Києва».** *Доручення заступника міського голови – секретаря Київради Прокопіва В.В. від 06.10.16 № 08/231-4180/ПР.* **Доп. Кутняк С.В., Поліщук О.Г., Наконечний М.В.**
VII.	**Розгляд проекту рішення «Про надання статусу скверу земельній ділянці біля будинку на вул. Михайла Максимовича (Онуфрія Трутенка), 3 у Голосіївському районі м. Києва».** *Доручення заступника міського голови – секретаря Київради Прокопіва В.В. від 06.10.16 № 08/231-4183/ПР.* **Доп. Гелевей О.І., Поліщук О.Г., Наконечний М.В.**
VIII.	**Розгляд проекту рішення «Про надання статусу парку відпочинку земельним ділянкам на вул. Метрологічній, 14-д та на пров. Феофанівській, 14-б у Голосіївському районі м. Києва».** *Доручення заступника міського голови – секретаря Київради Прокопіва В.В. від 07.10.16 № 08/231-4187/ПР.* **Доп. Гелевей О.І., Поліщук О.Г., Наконечний М.В.**
IX.	**Розгляд проекту рішення «Про надання статусу скверу земельній ділянці кадастровий номер 8000000000:158:0042 площею 5811.04 кв. м., Андрія Малишка, 29 б у Дніпровському районі м. Києва».** *Доручення заступника міського голови – секретаря Київради Прокопіва В.В. від 12.09.16 № 08/231-3704/ПР.* **Доп. Харченко О.В., Поліщук О.Г., Наконечний М.В.**
X.	**Розгляд проекту рішення «Про надання статусу скверу земельній ділянці, що розташована на просп. Правди навпроти будинків №№ 70-76 в**

	Подільському районі м. Києва». *Доручення заступника міського голови – секретаря Київради Прокопіва В.В. від 30.09.16 № 08/231-4055/ПР.* **Доп. Маслова Н.В., Поліщук О.Г., Наконечний М.В.**
XI.	**Розгляд проекту рішення «Про надання статусу скверу земельній ділянці, що розташована на просп. Володимира Маяковського між будинками № 20 та 22-а вздовж алеї до вул. Миколи Закревського між будинками № 29 та 31 у Деснянському районі м. Києва».** *Доручення заступника міського голови – секретаря Київради Прокопіва В.В. від 30.09.16 № 08/231-4053/ПР.* **Доп. Зубко Ю.Г., Поліщук О.Г., Наконечний М.В.**
XII.	**Розгляд проекту рішення «Про надання статусу скверу земельній ділянці на вул. Євгена Сверстюка у Дніпровському районі м. Києва».** *Доручення заступника міського голови – секретаря Київради Прокопіва В.В. від 29.09.16 № 08/231-3981/ПР.* **Доп. Петровець О.Ф., Поліщук О.Г., Наконечний М.В.**
XIII.	**Розгляд проекту рішення «Про надання статусу скверу земельній ділянці, що розташована на вул. Живописній, 12 у Святошинському районі м. Києва».** *Доручення заступника міського голови – секретаря Київради Прокопіва В.В. від 29.09.16 № 08/231-3980/ПР.* **Доп. Муха В.В., Поліщук О.Г., Наконечний М.В.**
XIV.	**Розгляд проекту рішення «Про надання статусу скверу земельній ділянці, що розташована на вул. Підлісній, 2 у Святошинському районі м. Києва».** *Доручення заступника міського голови – секретаря Київради Прокопіва В.В. від 29.09.16 № 08/231-3982/ПР.* **Доп. Муха В.В., Поліщук О.Г., Наконечний М.В.**
XV.	**Розгляд правового висновку від 11.10.16 №08/230-2129 до проекту рішення Київради «Про надання статусу скверу земельній ділянці, що розташована на просп. Миколи Бажана, 10, 12 у Дарницькому районі м. Києва».** **Доп. Гончаров В.В., Поліщук О.Г., Наконечний М.В.**
XVI.	**Розгляд правового висновку від 11.10.16 №08/230-2126 до проекту рішення Київради «Про надання статусу скверу земельній ділянці, що розташована на вул. Кудряшова, 2-4 у Солом'янському районі м. Києв».** **Доп. Негрич М.М., Поліщук О.Г., Наконечний М.В.**
XVII.	**Повторний розгляд проекту рішення Київради «Про надання статусу скверу земельній ділянці, що розташована на вул. Донецька, 57а у Солом'янському районі м. Києва».** *Доручення заступника міського голови – секретаря Київради Прокопіва В.В. від 31.08.16 № 08/231-3637/ПР.* **Доп. Ярошенко Р.В., Поліщук О.Г., Наконечний М.В.**
XVIII.	**Повторний розгляд проекту рішення Київради «Про надання статусу скверу земельній ділянці, що розташована на вул. Глінки, 6 у Солом'янському районі м. Києва».** *Доручення заступника міського голови – секретаря Київради Прокопіва В.В. від 31.08.16 № 08/231-3636/ПР.* **Доп. Ярошенко Р.В., Поліщук О.Г., Наконечний М.В.**
XIX.	**Повторний розгляд проекту рішення Київради «Про надання статусу скверу земельній ділянці, що розташована на вул. Іскрівська, 5а у Солом'янському районі м. Києва».** *Доручення заступника міського голови – секретаря Київради Прокопіва В.В. від 31.08.16 № 08/231-3635/ПР.* **Доп. Ярошенко Р.В., Поліщук О.Г., Наконечний М.В.**

XX.	**Повторний розгляд проекту рішення Київради «Про надання статусу скверу земельній ділянці, що розташована на вул. Професора Караваєва, 1/28 у Солом'янському районі м. Києва».** *Доручення заступника міського голови – секретаря Київради Прокопіва В.В. від 31.08.16 № 08/231-3634/ПР.* **Доп. Ярошенко Р.В., Поліщук О.Г., Наконечний М.В.**
XXI.	**Повторний розгляд проекту рішення Київради «Про надання статусу скверу земельній ділянці площею 0,96 га від будівлі СЗШ № 4 по вулиці Стальського 26 А та вздовж будинків 4А, 2 Б, 2А та 2 по вулиці Курнатовського у Дніпровському районі м. Києва».** *Доручення заступника міського голови – секретаря Київради Прокопіва В.В. від 14.07.16 № 08/231-3000/ПР.* **Доп. Криворучко Т.Г., Поліщук О.Г., Наконечний М.В.**
XXII.	**Розгляд правового висновку від 17.10.16 №08/230-2184 проекту рішення Київради «Про надання статусу скверу земельній ділянці, що розташована на вул. Драгоманова, 10-в у Дарницькому районі м. Києва».** **Доп. Бохняк В.Я., Поліщук О.Г., Наконечний М.В.**
XXIII.	**Розгляд проекту рішення Київради, підготовленого в порядку місцевої ініціативи громадою м. Києва «Про надання статусу озера водоймі, розташованій в 2 мікрорайоні житлового масиву Позняки (на перетині вулиці Здолбунівської та проспекту П. Григоренка у Дарницькому районі м. Києва), та встановлення його меж.** *Звернення ініціативної групи захисту озера Качине від 23.09.16 (доручення КМР №08/К-11199).* **Доп. Куценко С.М., Мальований А.М., Пікалов Д.О.**
XXIV.	**Розгляд проекту рішення «Про надання дозволу на розроблення проекту землеустрою щодо відведення земельної ділянки комунальному підприємству по утриманню зелених насаджень Деснянського району м. Києва на вул. Архітектора Ніколаєва, 7 у Деснянському районі м. Києва для утримання та благоустрою зелених насаджень та обслуговування скверу», К-26628.** *Доручення заступника міського голови – секретаря Київради Прокопіва В.В. від 07.06.16 № 08/231-2510/ПР.* **Доп. Поліщук О.Г., Наконечний М.В.**
XXV.	**Розгляд проекту рішення «Про надання дозволу на розроблення проекту землеустрою щодо відведення земельних ділянок комунальному підприємству по утриманню зелених насаджень Деснянського району м. Києва у Лугопарку між просп. Ватутіна, вул. Бальзака, р. Десенка до насосної станції у Деснянському районі м. Києва для утримання та благоустрою зелених зон і зелених насаджень та обслуговування території лугопарку», К-26627.** *Доручення заступника міського голови – секретаря Київради Прокопіва В.В. від 31.05.16 № 08/231-2431/ПР.* **Доп. Поліщук О.Г., Наконечний М.В.**
XXVI.	**Розгляд проекту рішення «Про надання дозволу на розроблення проекту землеустрою щодо відведення земельних ділянок комунальному підприємству по утриманню зелених насаджень Солом'янського району м. Києва на вул. Білгородській, 4, 6, 7, 8, 10 у Солом'янському районі м. Києва для утримання та обслуговування скверу», К-25642.** *Доручення заступника міського голови – секретаря Київради Прокопіва В.В. від 01.06.16 № 08/231-2444/ПР.* **Доп. Поліщук О.Г., Наконечний М.В.**
XXVII.	**Розгляд проекту рішення «Про надання дозволу на розроблення проекту землеустрою щодо відведення земельних ділянок комунальному**

	підприємству по утриманню зелених насаджень Солом'янського району м. Києва на вул. Польовій, 56-74 у Солом'янському районі м. Києва для утримання та обслуговування сквер», К-25640. *Доручення заступника міського голови – секретаря Київради Прокопіва В.В. від 31.05.16 № 08/231-2428/ПР.* **Доп. Поліщук О.Г., Наконечний М.В.**
XXVIII.	**Розгляд проекту рішення «Про надання дозволу на розроблення проекту землеустрою щодо відведення земельних ділянок комунальному підприємству по утриманню зелених насаджень Солом'янського району м. Києва на вул. Солом'янській, 28 у Солом'янському районі м. Києва для утримання та обслуговування сквер», К-25641.** *Доручення заступника міського голови – секретаря Київради Прокопіва В.В. від 31.05.16 № 08/231-2433/ПР.* **Доп. Поліщук О.Г., Наконечний М.В.**
XXIX.	**Розгляд проекту рішення «Про надання дозволу на розроблення проекту землеустрою щодо відведення земельних ділянок комунальному підприємству по утриманню зелених насаджень Солом'янського району м. Києва на розі вул. Курської та вул. Єреванської у Солом'янському районі м. Києва для обслуговування та експлуатації сквер», К-22519.** *Доручення заступника міського голови – секретаря Київради Прокопіва В.В. від 07.06.16 № 08/231-2511/ПР.* **Доп. Поліщук О.Г., Наконечний М.В.**
XXX.	**Розгляд проекту рішення «Про надання дозволу на розроблення проекту землеустрою щодо відведення земельної ділянки комунальному підприємству по утриманню зелених насаджень Солом'янського району м. Києва на бульв. Івана Лепсе, 9в у Солом'янському районі м. Києва для обслуговування та експлуатації парку», К-22524.** *Доручення заступника міського голови – секретаря Київради Прокопіва В.В. від 18.05.16 № 08/231-2210/ПР.* **Доп. Поліщук О.Г., Наконечний М.В.**
XXXI.	**Розгляд проекту рішення «Про надання дозволу на розроблення проекту землеустрою щодо відведення земельної ділянки ПП «Поляна» на просп. 40-річчя Жовтня, 87 у Голосіївському районі м. Києва для будівництва та експлуатації багатофункціонального комплексу з рекреації», К-24914.** *Рішення постійної комісії Київради з питань містобудування, архітектури та землекористування, витяг з протоколу №21 від 27.09.16.* **Доп. Поліщук О.Г., Наконечний М.В.**
XXXII.	**Розгляд проекту рішення «Про надання дозволу на розроблення проекту землеустрою щодо відведення земельної ділянки громадянину Гончаренку В'ячеславу Олександровичу у пров. Залежному, 19-м у Голосіївському районі м. Києва для будівництва і обслуговування жилого будинку, господарських будівель і споруд», К-22703.** *Рішення постійної комісії Київради з питань містобудування, архітектури та землекористування, витяг з протоколу №21 від 27.09.16.* **Доп. Поліщук О.Г., Наконечний М.В.**
XXXIII.	**Розгляд проекту рішення «Про надання дозволу на розроблення проекту землеустрою щодо відведення земельної ділянки громадянину Дудку Ярославу Анатолійовичу у пров. Залежному, 19з у Голосіївському районі м. Києва для будівництва і обслуговування жилого будинку, господарських будівель і споруд», К-26347.** *Рішення постійної комісії Київради з питань містобудування, архітектури та землекористування, витяг з протоколу №18 від 06.09.16.* **Доп. Поліщук О.Г., Наконечний М.В.**

XXXIV.	**Розгляд проекту рішення «Про надання дозволу на розроблення проекту землеустрою щодо відведення земельної ділянки громадянину Сапронову Олександру Олександровичу у пров. Залежному, 19 г у Голосіївському районі м. Києва для будівництва та обслуговування жилого будинку, господарських будівель і споруд», К-23845.** *Рішення постійної комісії Київради з питань містобудування, архітектури та землекористування, витяг з протоколу №18 від 06.09.16.* **Доп. Поліщук О.Г., Наконечний М.В.**
XXXV.	**Розгляд проекту рішення «Про надання дозволу на розроблення проекту землеустрою щодо відведення земельної ділянки громадянці Радченко Галині Сергіївні на вул. Свято-Георгіївській, 33 у Голосіївському районі м. Києва для будівництва та обслуговування жилого будинку, господарських будівель і споруд», К-23825.** *Рішення постійної комісії Київради з питань містобудування, архітектури та землекористування, витяг з протоколу №18 від 06.09.16.* **Доп. Поліщук О.Г., Наконечний М.В.**
XXXVI.	**Розгляд проекту рішення «Про надання дозволу на розроблення проекту землеустрою щодо відведення земельної ділянки громадянці Левченко Світлані Юріївні, члену садівничого товариства "Святище" Дарницького району м. Києва, на вул. Абрикосовій у Дарницькому районі м. Києва для ведення садівництва», К-24058.** *Рішення постійної комісії Київради з питань містобудування, архітектури та землекористування, витяг з протоколу №19 від 13.09.16.* **Доп. Поліщук О.Г., Наконечний М.В.**
XXXVII.	**Розгляд проекту рішення «Про надання дозволу на розроблення проекту землеустрою щодо відведення земельної ділянки громадянину Бондарю Володимиру Костянтиновичу у пров. Лазурному у Голосіївському районі м. Києва для будівництва і обслуговування жилого будинку, господарських будівель і споруд», К-26281.** *Рішення постійної комісії Київради з питань містобудування, архітектури та землекористування, витяг з протоколу №19 від 13.09.16.* **Доп. Поліщук О.Г., Наконечний М.В.**
XXXVIII.	**Повторний розгляд проекту рішення Київради «Про передачу гр. Удоду Роману Олеговичу, члену садівницького товариства «Будівельник-1» Дарницького району м. Києва, для ведення колективного садівництва на вул. 70-й Садовій, діл. у Дарницькому районі м. Києва», А-18631.** *Рішення постійної комісії з питань містобудування, архітектури та землекористування, витяг з протоколу № 7 від 22.03.16.* **Доп. Сандалова Г.О., Мірошниченко І.М., Поліщук О.Г., Мальований А.М., Кугук Є.В.**
XXXIX.	**Повторний розгляд проекту рішення Київради «Про надання дозволу на розроблення проекту землеустрою щодо відведення земельної ділянки громадянину Лещенку Михайлу Олександровичу на вул. Ватутіна у Солом'янському районі міста Києва для будівництва і обслуговування жилого будинку, господарських будівель і споруд», К-23230.** *Звернення Департаменту земельних ресурсів від 18.07.2016 №057029-13884 на виконання вимог правового висновку від 31.05.2016 №08/230-1051.* **Доп. Поліщук О.Г., Наконечний М.В.**
XXXX.	**Різне.** **1. Розгляд інформації Департаменту житлово-комунальної інфраструктури, Департаменту міського благоустрою та збереження природного середовища, Департаменту транспортної інфраструктури, Голосіївської районної в м. Києві державної адміністрації, Солом'янської районної в м. Києві державної адміністрації та Національного історико-архітектурного**

	музею «Київська фортеця» з приводу заходів, вж[illegible] покращення санітарно-екологічного стану р. Либідь (у т.ч. перене[illegible]йданчиків для скидання снігу). **Доп. Павлик І.К., Фіщук А.В., Майзель С.П., Бондар Н.[illegible]Ю., Кулініч В.**
	2. Розгляд інформації Департаменту міського благоустр[illegible] збереження природного середовища, Департаменту транспорт[illegible]ктури про нормативно-правові підстави встановлення [illegible]ча руху автотранспорту (шлагбаума) на в'їзді на територію острова Труханів, про нормативно-правові підстави встановлення гро[illegible] за в'їзд, а також про характер використання цих коштів. **Доп. Фіщук А.В., Майзель С.П.**

Голова постійної комісії [illegible] **Яловий**

№ петиції 4226

Назва петиції
Создать в Киеве специализированную структуры наподобие зоополиции.

відкрити петицію на сайті
Зібрано підписів 10130 з 10000
Дата створення 28-07-2016
Дата модерації 28-07-2016
Дата завершення голосування 26-10-2016

Опис петиції (що потрібно зробити та чому)

Цель создания такой службы – защитить домашних и бездомных животных от жестокого обращения, предотвратить нападения агрессивных животных на людей.
Служба должна располагать несколькими автомашинами и иметь пункты на Правом и Левом берегу. На территории данных центров должна работать круглосуточная ветеринарная помощь и располагаться оборудованные помещения для временной передержки животных. Также необходимо создать сайт, на котором размещалась бы информация о животных, которые ищут новых хозяев, нуждах данной структуры и прочая полезная информация.
Сотрудники – люди со справкой от психиатра, физически здоровые, любящие животных. К работе также должны допускаться волонтеры. Руководитель данной службы должен напрямую подчиняться мэру г. Киева.
Задание – взаимодействие с Центром идентификации животных (контроль за количеством бездомных животных, гуманные методы отлова и стерилизации, дальнейшее пристройство животных), проверенными передержками (создание четкого списка таких мест), куда можно было передавать животных, гражданами-владельцами домашних животных, взаимодействие с кинологическими организациями, клубами; реагирование на сигналы об агрессивных животных, жестоком обращении с животными, необходимости срочной помощи животному; участие в рабочих группах по внесению изменений в законодательные акты Украины, посвященные ответственности за жестокое обращение с животными, правилами содержания домашних животных; разъяснительная работа с органами госвласти и владельцами домашних животных.
Полномочия – изъятие животных с последующей передачей на проверенные передержки, новым хозяевам, наложение штрафов.

Завантажене фото
Підписи за дану петицію Експортувати

eMail Lp.galina@ukr.net

Київська міська рада
17.10.2016 № 08/КО-11981(п)

№ петиції 4226

Назва петиції
Создать в Киеве специализированную структуры наподобие зоополиции.

відкрити петицію на сайті
Зібрано підписів 10130 з 10000
Дата створення 28-07-2016
Дата модерації 28-07-2016
Дата завершення голосування 26-10-2016

Опис петиції (що потрібно зробити та чому)

Цель создания такой службы – защитить домашних и бездомных животных от жестокого обращения, предотвратить нападения агрессивных животных на людей.
Служба должна располагать несколькими автомашинами и иметь пункты на Правом и Левом берегу. На территории данных центров должна работать круглосуточная ветеринарная помощь и располагаться оборудованные помещения для временной передержки животных. Также необходимо создать сайт, на котором размещалась бы информация о животных, которые ищут новых хозяев, нуждах данной структуры и прочая полезная информация.
Сотрудники – люди со справкой от психиатра, физически здоровые, любящие животных. К работе также должны допускаться волонтеры. Руководитель данной службы должен напрямую подчиняться мэру г. Киева.
Задание – взаимодействие с Центром идентификации животных (контроль за количеством бездомных животных, гуманные методы отлова и стерилизации, дальнейшее пристройство животных), проверенными передержками (создание четкого списка таких мест), куда можно было передавать животных, гражданами-владельцами домашних животных, взаимодействие с кинологическими организациями, клубами; реагирование на сигналы об агрессивных животных, жестоком обращении с животными, необходимости срочной помощи животному; участие в рабочих группах по внесению изменений в законодательные акты Украины, посвященные ответственности за жестокое обращение с животными, правилами содержания домашних животных; разъяснительная работа с органами госвласти и владельцами домашних животных.
Полномочия – изъятие животных с последующей передачей на проверенные передержки, новым хозяевам, наложение штрафов.

Завантажене фото
Підписи за дану петицію Експортувати

Київська міська рада
17.10.2016 № 08/КО-11981(п)

Громадська спілка «Українська Гельсінська спілка з прав людини»
вул. Фролівська 3/34, м. Київ, 04070
тел.: (044) 485-17-92, office@helsinki.org.ua, www.helsinki.org.ua
Адреса для листів: 04071, м.Київ, а/с 100

УКРАЇНСЬКА ГЕЛЬСІНСЬКА СПІЛКА З ПРАВ ЛЮДИНИ

№ 03/10-03-С
Від 03 жовтня 2016 року

м. Київ, вул. Хрещатик, 36, 01044, тел.: 044 205 73 37
e-mail: zvernen@kma.gov.ua

Голові Постійної комісії Київської міської ради з питань екологічної політики К.В. Яловому

Шановний Костянтине Володимировичу,

Українською Гельсінською спілкою започатковано проект «Думайдан». У цьому він отримав назву **«Думайдан – 2016: збереження зелених зон у містах і селищах»,** співорганізаторами проекту також є такі організації: Міжнародна благодійна організація "Екологія - Право - Людина", Громадська організація Центр правових та політичних досліджень "СІМ", Екологічна громадська організація "Зелений Світ", Громадська організація "Зелений Фронт". В ході експертного обговорення екологів, юристів, правозахисників, екологічних активістів, науковців, студентів та інших не байдужих до цієї теми людей було напрацьовано ряд пропозицій щодо покращення ситуації із зеленими зонами в Україні. Ці пропозиції були втілені юристами у проект змін до чинного українського законодавства та презентовані 2 жовтня 2016 року в Києві разом із проведенням **фотовиставки «Думайдан – 2016: фотомиті», яка буде тривати до 7 жовтня у «Галереї дому МК», за адресою: вул. Богдана Хмельницького 57 Б** (неподалік метро Університет). Відвідувачі виставки можуть побачити кращі фотографії харківського екологічного активіста Олега Перегона, який брав участь у захисті місцевого лісопарку від вирубки перед ЄВРО-2012; фотографії занедбаних парків Тернопільщини екологіста Олександра Степаненка, фотоісторії журналіста УГСПЛ Олега Шинкаренка, активістів Тамари Харчилави, Нінель Суслової та Олександра Чеботарьова про мирні протести на Київщині, серед яких: захист від вирубки орнітологічного заказника місцевого значення «Пірнівський», протести проти ліквідації озера Качине в Дарницькому районі міста Києва та проти вирубки парку «Чорний Гай» в Ірпені. Наприклад, одна із представлених на фото історій: *весною 2016 року загострився річний конфлікт щодо озера Качине на Позняках. Забудовник ЖК "Житлоінвестбуд-УКБ" вирішив засипати озеро і побудувати там багатоповерхівку. Через декілька місяців забудовник звернувся до суду та почав вимагати від екологічних активістів та місцевих мешканців близько 200 000 гривень нібито за те, що вони перешкоджали йому засипати озеро.* Ця фотовиставка разом із проектом змін до законодавства вирушить в жовтні-листопаді ще у чотири міста: Одесу, Львів, Харків, Тернопіль, Івано-Франківськ, і повернеться у грудні до Києва, де буде доопрацьовано даний документ та подано його до Верховної Ради України.

Направляємо Вам проект змін до законодавства на основі положень Резолюції № 1 в рамках проекту «Думайдан – 2016: збереження зелених зон у містах і селищах». Просимо Вас детально вивчити наші пропозиції, долучитися до роботи над цим документом, а після його доопрацювання рішенням комісії винести на сесію Київської міської ради питання щодо внесення змін до нормативно-правових актів, що регулюють питання екології та подати це рішення на голосування Верховної Ради України.

Додаток: проект змін до законодавства на 17 аркушах.

З повагою до Вас,

виконавчий директор

Української Гельсінської спілки з прав людини **А.П. Бущенко**

Проект змін до законодавства на основі положень Резолюції № 1

в рамках проекту «Думайдан – 2016: збереження зелених зон у містах і селищах»

	Пункт Резолюції	Врахування положень Резолюції в проектах змін до чинного законодавства
1	Доповнити статтю 1 Закону України «Про основи містобудування» визначення поняття «містобудування (містобудівна діяльність)» такими словами «збереженням та реабілітацією об'єктів природної спадщини», з метою підвищення пріоритетності збереження зелених зон;	***Передбачено внесення змін:*** ***1) у Законі України «Про охорону культурної спадщини» встановлюється, що*** **- об'єкт культурної спадщини - пам'ятки: твори архітектури, монументальної скульптури й живопису, елементи та структури археологічного характеру, написи, печери та групи елементів, які мають видатну універсальну цінність з точки зору історії, мистецтва чи науки; ансамблі: групи ізольованих чи об'єднаних будівель, архітектура, єдність чи зв'язок з пейзажем яких є видатною універсальною цінністю з точки зору історії, мистецтва чи науки; визначні місця: твори людини або спільні витвори людини й природи, а також зони, включаючи археологічні визначні місця, що є універсальною цінністю з точки зору історії, естетики, етнології чи антропології; природні пам'ятки, створені фізичними й біологічними утвореннями або групами таких утворень, що мають видатну універсальну цінність з точки зору естетики чи науки; геологічні й фізіографічні утворення й суворо обмежені зони, що є ареалом видів тварин і рослин, які зазнають загрози й мають видатну універсальну цінність з точки зору науки чи збереження; природні визначні місця чи суворо обмежені природні зони, що мають видатну універсальну цінність з точки зору науки, збереження чи природної краси;** - культурна спадщина - сукупність успадкованих людством від попередніх поколінь об'єктів культурної **та природної** спадщини; ***2) у Законі України «Про основи містобудування» встановлюється, що:*** - містобудування (містобудівна діяльність) - це цілеспрямована діяльність державних органів, органів місцевого самоврядування, підприємств, установ, організацій, громадян, об'єднань громадян по створенню та підтриманню повноцінного життєвого середовища, яка включає прогнозування розвитку населених пунктів і територій, планування, забудову та інше використання територій, проектування, будівництво об'єктів містобудування, спорудження інших об'єктів, реконструкцію історичних населених пунктів при збереженні традиційного характеру середовища, реставрацію та реабілітацію об'єктів

		культурної спадщини, **збереження та відтворення відновлювальних природних ресурсів,** створення інженерної та транспортної інфраструктури; - при здійсненні містобудівної діяльності повинні бути забезпечені: охорона культурної спадщини, збереження традиційного характеру середовища населених пунктів; **дотримання основних принципів охорони природного середовища;** **дотримання основних принципів формування, збереження та використання екомережі;** - екологічна безпека територій передбачає дотримання встановлених природоохоронним законодавством вимог щодо охорони навколишнього природного середовища, збереження, **раціонального використання та відтворення** природних ресурсів, санітарно-гігієнічних вимог щодо охорони здоров'я людини, здійснення заходів для нейтралізації, утилізації, знищення або переробки всіх шкідливих речовин і відходів.
2	Передбачити адміністративну, дисциплінарну, цивільно-правову відповідальності за: злісне ухилення від проведення інвентаризації зелених зон; ухилення від розробки паспорта об'єкта благоустрою (парка, скверу тощо); невідповідність площ зелених зон встановленій законом нормі, за відсутність програм озеленення, за їхнє невиконання; несплату відновної вартості; незалучення представника державної екологічної інспекції до комісії, що визначає стан зелених насаджень перед прийняттям рішення	***Передбачено внесення змін:*** ***1) у Кодексі про адміністративні правопорушення України встановлюється, що:*** **знищення, безпідставне видалення або пошкодження здорових зелених насаджень, окремих дерев, чагарників, газонів, квітників та інших об'єктів озеленення в населених пунктах, порушення правил утримання та порядку видалення зелених насаджень невжиття заходів для їх охорони, забруднення (засмічення) озеленених територій, несплата відновної вартості зелених насаджень, ухилення від проведення інвентаризації зелених насаджень та розробки паспорта об'єкта благоустрою,** порушення встановлених законодавством екологічних, санітарно-гігієнічних вимог та санітарних норм щодо озеленення територій під час проектування, **невідповідність площ зелених зон встановленій законом нормі, невиконання компенсаційного озеленення**, невиконання програм озеленення, розміщення, будівництва та експлуатації об'єктів, а також самовільне перенесення зелених насаджень в інші місця під час забудови окремих ділянок, зайнятих об'єктами озеленення, - тягнуть за собою накладення штрафу на громадян від **тридцяти до п'ятдесяти** неоподатковуваних мінімумів доходів громадян і на посадових осіб або фізичних осіб - підприємців - від **п'ятдесяти до двохсот** неоподатковуваних мінімумів доходів громадян; ***2) у Законі України «Про охорону навколишнього природного середовища» встановлюється, що*** - виконавчі органи сільських, селищних, міських рад у галузі охорони навколишнього природного середовища в межах своєї компетенції **забезпечують проведення інвентаризації та паспортизації**

	про видалення; видалення здорових зелених насаджень (задовільний стан та добрий стан); порушення правил обрізування зелених насаджень; ухилення від підсадки дерев (нових, замість зрубаних тощо), за зменшення відсоткового співвідношення зелених насаджень під час будівництва; невиконання обов'язків по охороні зелених зон контролюючими органами; порушення встановлених правил здійснення санітарних рубок зелених насаджень.	**зелених насаджень та контролюють їх здійснення;** - порушення законодавства України про охорону навколишнього природного середовища тягне за собою встановлену цим Законом та іншим законодавством України дисциплінарну, адміністративну, цивільну і кримінальну відповідальність; - відповідальність за порушення законодавства про охорону навколишнього природного середовища несуть особи, винні у: **порушенні вимог законодавства України про оцінку впливу на довкілля, в тому числі поданні завідомо неправдивого звіту з оцінки впливу на довкілля чи рішення з оцінки впливу на довкілля;** **неврахуванні у встановленому порядку результатів оцінки впливу на довкілля та невиконанні екологічних умов, визначених у рішенні з оцінки впливу на довкілля;** **знищенні, безпідставному видаленні або пошкодженні здорових зелених насаджень, окремих дерев, чагарників, газонів, квітників та інших об'єктів озеленення в населених пунктах;** **невжитті заходів для охорони зелених насаджень, у тому числі ухиленні від проведення інвентаризації зелених насаджень та розробки паспорта об'єкта благоустрою; неналежний контроль за проведенням інвентаризації зелених насаджень та розробки паспорта об'єкта благоустрою;** **самовільному перенесенні зелених насаджень в інше місце під час забудови окремих ділянок, зайнятих зеленими насадженнями;** **забрудненні (засміченні) озеленених територій населених пунктів;** **порушенні встановлених законодавством екологічних, санітарно-гігієнічних вимог та санітарних норм щодо озеленення територій під час проектування, розміщення, будівництва та експлуатації об'єктів;** **невідповідності площ зелених зон встановленій законом нормі, невиконання програм озеленення;** **несплаті відновної вартості зелених насаджень.** ***3) у Законі України «Про регулювання містобудівної діяльності» встановлюється, що*** **- обов'язковою складовою проектної документації на будівництво об'єктів є дендроплан компенсаційного озеленення (графічне зображення, що виконується на кресленні плану ділянки і відображає відповідно до вимог державних будівельних норм запроектовані та існуючі зелені насадження з визначенням їх асортименту, малі архітектурні форми, обладнання майданчиків різного призначення, з визначенням переліку усіх об'єктів, зображених на кресленні);** **- виконання компенсаційного озеленення, передбаченого проектною документацією,**

		здійснюється до прийняття в експлуатацію закінчених будівництвом об'єктів; - орган державного архітектурно-будівельного контролю відмовляє у видачі сертифіката щодо прийняття в експлуатацію закінчених будівництвом об'єктів, зокрема, у разі **невиконання компенсаційного озеленення, передбаченого проектною документацією.** ***Крім того, чинним законодавством передбачена відповідальність:*** 1. за порушення вимог законодавства у сфері містобудівної діяльності статтею 41 Закону України «Про регулювання містобудівної діяльності»: 2. за невиконання або неналежне виконання посадових обов'язків, актів органів державної влади, наказів (розпоряджень) та доручень керівників, прийнятих у межах їхніх повноважень; прийняття державним службовцем необґрунтованого рішення, що спричинило порушення цілісності державного або комунального майна, незаконне їх використання або інше заподіяння шкоди державному чи комунальному майну, якщо такі дії не містять складу злочину або адміністративного правопорушення - розділом VIII Закону України "Про державну службу".
3 4 5	Закони України «Про основи містобудування» та «Про регулювання містобудівної діяльності» доповнити розділом, у якому окреслити окремий напрямок містобудівної діяльності – формування зелених зон населених пунктів та локальних схем екологічної мережі. Забезпечити обов'язкову наявність у проектній документації з будівництва дендроплану; У Законі України «Про регулювання містобудівної діяльності» передбачити в якості одного із завдань розробки планів зонування території населених пунктів «створення зелених зон, екологічної мережі, збереження об'єктів природної спадщини»;	***Передбачено внесення змін:*** ***1) у Законі України «Про регулювання містобудівної діяльності» встановлюється, що:*** **- у цьому Законі наведені нижче терміни вживаються в такому значенні:** **зелені насадження - деревна, чагарникова, квіткова та трав'яна рослинність природного і штучного походження (включно міські ліси, парки, бульвари, сквери, сади, газони, квітники, а також окремо зростаючі дерева і чагарники) на визначеній території населеного пункту;** **озеленені території - ділянки землі, вкриті рослинністю природного або штучного походження (садово-паркові комплекси бульвари, сквери, сади, газони, квітники, територія житлового, суспільного, ділового, комунального, виробничого призначення, в межах якої не менше ніж 70 відсотків територій зайнято рослинним покривом);** **- Генеральний план населеного пункту розробляється і реалізується відповідно до вимог щодо охорони зелених насаджень. Згідно з генеральним планом населеного пункту здійснюється розвиток територій зелених насаджень.** - План зонування території розробляється з метою створення сприятливих умов для життєдіяльності людини, забезпечення захисту територій від надзвичайних ситуацій техногенного та природного

		характеру, запобігання надмірній концентрації населення і об'єктів виробництва, зниження рівня забруднення навколишнього природного середовища, охорони та використання територій з особливим статусом, у тому числі ландшафтів, об'єктів історико-культурної спадщини, а також земель сільськогосподарського призначення і лісів, **створення та збереження озеленених територій та екомережі;** - Зонування території здійснюється з дотриманням таких вимог: узгодження меж зон з межами територій природних комплексів, **озеленених територій**, смугами санітарно-захисних, санітарних, охоронних та інших зон обмеженого використання земель, червоними лініями; відображення меж прибережних захисних смуг і пляжних зон водних об'єктів, **а також озеленених територій;** **відображення меж територій та об'єктів, включених до переліків екомережі, та буферних зон таких територій;** - Детальний план території визначає межі прибережних захисних смуг і пляжних зон водних об'єктів, **озеленених територій, територій та об'єктів, включених до переліків екомережі, та буферних зон таких територій** (у разі відсутності плану зонування території); **- забороняється зміна цільового призначення та надання земельних ділянок на територіях зайнятих зеленими насадженнями загального користування для будівництва нових об'єктів окрім випадків реалізації проектів комплексної реконструкції кварталів (мікрорайонів) застарілого житлового фонду; відчуження земельних ділянок рекреаційного призначення для суспільних потреб або з мотивів суспільної необхідності;** **- озеленені території, у тому числі зелені масиви, а також ділянки землі призначені для розвитку озеленених територій, забудові, не пов'язаній з цільовим призначенням озелененої території, не підлягають;** **4- при розробці проектної документації на будівництво оцінка впливу на довкілля на земельних ділянках, зайнятих зеленими насадженнями, повинна містити інформацію про кількісний та видовий склад і відновну вартість зелених насаджень, що підлягають видаленню та пересадці в результаті реалізації проекту;** **- обов'язковою складовою проектної документації на будівництво об'єктів є дендроплан компенсаційного озеленення (графічне зображення, що виконується на кресленні плану ділянки і**

		відображає відповідно до вимог державних будівельних норм запроектовані та існуючі зелені насадження з визначенням їх асортименту, малі архітектурні форми, обладнання майданчиків різного призначення, з визначенням переліку усіх об'єктів, зображених на кресленні); **- виконання компенсаційного озеленення, передбаченого проектною документацією, здійснюється до** прийняття в експлуатацію закінчених будівництвом об'єктів; - орган державного архітектурно-будівельного контролю відмовляє у видачі сертифіката щодо прийняття в експлуатацію закінчених будівництвом об'єктів, зокрема, у разі **невиконання компенсаційного озеленення, передбаченого проектною документацією;** **- при здійсненні комплексної забудови території забезпечується охорона та відтворення зелених насаджень. Площа озеленених територій загального користування для міст повинна становити не менш 25 м²/людину, в сільських поселеннях - не менше 20 м²/людину;** **- видалення зелених насаджень у межах будівельного майданчика здійснюється виключно на підставі дозволу на видалення зелених насаджень, виданого виконавчим органом сільської, селищної або міської ради, в порядку, затвердженому Кабінетом Міністрів України;** - для отримання дозволу на будівництво подається **копія дозволу на видалення зелених насаджень;** - дозвіл на виконання будівельних робіт може бути анульовано, декларацію про початок виконання підготовчих (будівельних) робіт може бути скасовано у разі **невідповідності об'єкта будівництва функціональному призначенню земельної ділянки відповідно до містобудівної документації;** - замовник, який має намір щодо забудови земельної ділянки у відповідному населеному пункті, зобов'язаний взяти участь у створенні і розвитку інженерно-транспортної та соціальної інфраструктури населеного пункту **або створені зелених насаджень населеного пункту**, крім випадків, передбачених законодавством; ***2) у Законі України «Про благоустрій населених пунктів» встановлюється, що:*** - видалення дерев, кущів, газонів і квітників здійснюється в порядку, затвердженому Кабінетом Міністрів України, **виключно на підставі дозволу на видалення зелених насаджень, виданого виконавчим органом сільської, селищної або міської ради;**

		- не потребує отримання дозволу на видалення зелених насаджень видалення зелених насаджень на територіях меморіальних комплексів, кладовищах, земельних ділянках, які перебувають у приватній власності та на присадибних ділянках; **- підставами для прийняття рішення про відмову у видачі дозволу на видалення зелених насаджень є:** **1) порушення вимог щодо оформлення та змісту документів, необхідних для отримання дозволу на видалення зелених насаджень, та/або подання їх в неповному обсязі;** **2) відсутність законних підстав для видалення зелених насаджень;** **3) наявність у документах, поданих заявником, недостовірної інформації;** **4) невнесення або внесення в неповному обсязі відновної вартості зелених насаджень, що підлягають видаленню;** **5) відсутності проекту створення компенсаційних насаджень;** **6) порушення протягом строку дії попереднього дозволу.**
6	Ухвалити закон «Про оцінку впливу на довкілля», у якому прописати порядок проведення оцінки впливу на довкілля містобудівної документації та програм розвитку населених пунктів з точки зору формування у них зелених зон;	***1) Змінами до проекту Закону України «Про оцінку впливу на довкілля» пропонується визначити, що:*** **- оцінка впливу на довкілля – процес аналізу позитивних та негативних впливів планованої або здійснюваної діяльності, містобудівної документації на місцевому рівні (далі – містобудівна документація) на довкілля, включаючи вплив на здоров'я і безпеку людини, флору, фауну, ґрунти, повітря, воду, клімат, ландшафти, історичні пам'ятки та інші матеріальні об'єкти або взаємозв'язок між цими елементами, наслідки для культурної спадщини або соціально-економічних умов;** - планована **(здійснювана)** діяльність – господарська діяльність, яка включає будівництво, розширення, перепрофілювання, ліквідацію (демонтаж) об'єктів, інші втручання в природне середовище і ландшафти, включно з видобуванням корисних копалин, використанням техногенних родовищ корисних копалин, **а також розробка і реалізація містобудівної документації та інвестиційних програм розвитку населених пунктів і територій;** - суб'єкт господарювання – юридична або фізична особа, яка має намір здійснювати (здійснює) господарську діяльність; **розробник містобудівної документації;** - оцінка впливу на довкілля **передбачає, крім іншого,** врахування Рішення з оцінки впливу на довкілля у **рішенні про затвердження містобудівної документації;**

		- оцінка впливу на довкілля здійснюється з урахуванням вимог законодавства про охорону навколишнього природного середовища, стану довкілля в місці, де планується здійснювати **або здійснюється відповідна діяльність, або на території щодо якої розробляється містобудівна документація,** екологічних ризиків і прогнозів, перспектив соціально-економічного розвитку регіону, потужності та видів сукупного впливу (прямого та непрямого) на довкілля, в тому числі з врахуванням впливу наявних об'єктів, планованої діяльності та об'єктів, щодо яких отримано погодження або які перебувають у процесі погодження; - здійснення оцінки впливу на довкілля є обов'язковим у процесі прийняття рішення про здійснення планованої діяльності, яка визначена у частинах другій і третій цієї статті, **а також при розробці містобудівної документації.** Така планована діяльність підлягає оцінці впливу на довкілля до прийняття рішення про здійснення планованої діяльності. **Проекти містобудівної документації підлягають обов'язковій оцінці впливу на довкілля до їх затвердження;** - друга категорія видів планованої **(здійснюваної)** діяльності та об'єктів, які можуть мати значний вплив на довкілля та підлягають оцінці впливу на довкілля, включає інфраструктурні проекти, зокрема, **розробку містобудівної документації;** будівництво житлових **об'єктів V категорії складності**, торгівельних комплексів, автостоянок на площі 0,5 га і більше; **- забороняється затвердження містобудівної документації без оцінки впливу на довкілля;** - забороняється здійснення господарської діяльності, **затвердження містобудівної документації,** експлуатація об'єктів, інші втручання в природне середовище і ландшафти, включно з видобуванням корисних копалин, використанням техногенних родовищ корисних копалин, якщо не забезпечено в повному обсязі додержання екологічних умов і виконання заходів, передбачених у Рішенні з оцінки впливу на довкілля, рішенні про здійснення планованої діяльності та проектах будівництва, розширення, перепрофілювання, ліквідації (демонтажу) об'єктів, інших втручань в природне середовище і ландшафти, включно з видобуванням корисних копалин, використанням техногенних родовищ корисних копалин, а також змін у цій діяльності або подовження строків її здійснення; - рішення з оцінки впливу на довкілля втрачає силу через три роки в разі, якщо не було прийнято рішення про здійснення планованої діяльності **або не було затверджено містобудівну документацію.** ***2) У Закон України «Про регулювання містобудівної діяльності» передбачити, що:*** **- при розробці проектної документації на будівництво оцінка впливу на довкілля на**

		земельних ділянках, зайнятих зеленими насадженнями, повинна містити інформацію про кількісний та видовий склад і відновну вартість зелених насаджень, що підлягають видаленню та пересадці в результаті реалізації проекту.
7	У «Кодексі України про адміністративні правопорушення» збільшити розміри штрафів за пошкодження і знищення зелених насаджень, порушення правил їхнього утримання;	***Передбачено внесення змін:*** ***у Кодексі про адміністративні правопорушення України встановлюється, що:*** **знищення, безпідставне видалення або пошкодження здорових зелених насаджень, окремих дерев, чагарників, газонів, квітників та інших об'єктів озеленення в населених пунктах, порушення правил утримання та порядку видалення зелених насаджень невжиття заходів для їх охорони, забруднення (засмічення) озеленених територій, несплата відновної вартості зелених насаджень, ухилення від проведення інвентаризації зелених насаджень та розробки паспорта об'єкта благоустрою,** порушення встановлених законодавством екологічних, санітарно-гігієнічних вимог та санітарних норм щодо озеленення територій під час проектування, **невідповідність площ зелених зон встановленій законом нормі, невиконання компенсаційного озеленення**, невиконання програм озеленення, розміщення, будівництва та експлуатації об'єктів, а також самовільне перенесення зелених насаджень в інші місця під час забудови окремих ділянок, зайнятих об'єктами озеленення, - тягнуть за собою накладення штрафу на громадян від **тридцяти до п'ятдесяти** неоподатковуваних мінімумів доходів громадян і на посадових осіб або фізичних осіб - підприємців - від **п'ятдесяти до двохсот** неоподатковуваних мінімумів доходів громадян.
8	У законах «Про місцеве самоврядування в Україні», «Про благоустрій населених пунктів» передбачити обов'язковість створення органами місцевого самоврядування міст органів, служб та комунальних підприємств для здійснення догляду за зеленими зонами та їхньої охорони;	***Передбачено внесення змін:*** ***1) у Законі України «Про місцеве самоврядування в Україні» встановлюється, що:*** - до відання виконавчих органів сільських, селищних, міських рад належить **створення спеціальних органів, служб або комунальних підприємств для охорони, утримання та відновлення зелених насаджень на об'єктах благоустрою.** ***2) у Законі України «Про благоустрій населених пунктів» встановлюється, що:*** **- для охорони, утримання та відновлення зелених насаджень на об'єктах благоустрою міст органи місцевого самоврядування створюють спеціальні органи, служби або комунальні підприємства.**

9	Статтю 39 Закону України «Про тваринний світ» викласти у наступній редакції: «У період масового розмноження диких тварин, з 1 квітня до 15 червня, на ділянках лісового та водного фонду України, а також на ділянках зелених насаджень в межах населених пунктів забороняється проведення робіт та заходів, які є джерелом підвищеного неспокою (усіх видів рубок, проведення вибухових робіт, навчальних стрільб, феєрверків, полювання, використання моторних маломірних суден, проведення ралі та інших змагань на транспортних засобах тощо)».	***Передбачено внесення змін:*** ***у Законі України «Про тваринний світ» встановлюється, що:*** **- у період масового розмноження диких тварин, з 1 квітня до 15 червня, на ділянках лісового та водного фонду України, а також на ділянках зелених насаджень в межах населених пунктів забороняється проведення робіт та заходів, які є джерелом підвищеного неспокою (усіх видів рубок, проведення вибухових робіт, навчальних стрільб, феєрверків, полювання, використання моторних маломірних суден, проведення ралі та інших змагань на транспортних засобах тощо).**
10	Відновити територіальні органи Міністерства екології та природних ресурсів у областях, містах Києві та Севастополі;	Потрібна аргументація щодо необхідності створення територіальних органів (призведе до додаткового регуляторного впливу, навантаження на бюджет, незрозуміло які функції та повноваження центрального апарату передбачається передати до тер.органів) Імплементація пропозиції потребуватиме реформування всієї системи державних органів, оскільки така система державного управління галузі впроваджена не тільки в Міністерстві екології, але і в інших органах (Мінфін, наприклад). Функції контролю та надзору на регіональному рівні здійснюють органи виконавчої влади, діяльність яких координується через Міністра Мінекології: ДЕРЖАВНА ЕКОЛОГІЧНА ІНСПЕКЦІЯ УКРАЇНИ ДЕРЖАВНЕ АГЕНТСТВО УКРАЇНИ З УПРАВЛІННЯ ЗОНОЮ ВІДЧУЖЕННЯ ДЕРЖАВНА СЛУЖБА ГЕОЛОГІЇ ТА НАДР ДЕРЖАВНЕ АГЕНТСТВО ЕКОЛОГІЧНИХ ІНВЕСТИЦІЙ ДЕРЖАВНЕ АГЕНТСТВО ВОДНИХ РЕСУРСІВ Створення при діючій системі управління територіальних органів Мінекології призведе до дублювання ними функцій існуючих державних органів.

11	Збільшити штатну чисельність та ресурсне забезпечення Державної екологічної інспекції України, не допускати у майбутньому обмежень у виконанні нею своїх контролюючих функцій;	Зазначений пункт Резолюції доцільно врахувати шляхом надання пропозицій до проекту Закону України «Про Державний бюджет України на 2017 рік».
12	Розробити нову редакцію «Правил утримання зелених зон у населених пунктах України», у якій: визначити вичерпний перелік будівель (за їхнім призначенням), які можуть бути розташовані на території зелених зон; переглянути поняття «вікова межа для дерев – об'єктів зеленої зони»; встановити заборону необґрунтованого обрізування дерев (т. зв. «кронування»); встановити обов'язковість ведення обліку, інвентаризації, паспортизації та ведення реєстру зелених насаджень; встановити загальний порядок відповідальності за порушення «Правил утримання зелених зон у населених пунктах України»;	***1) Проектом Правил утримання зелених зон у населених пунктах України, у новій редакції передбачається, що:*** - на об'єктах благоустрою зеленого господарства забороняється, крім іншого, **здійснювати обрізання дерев в інших випадках та інший спосіб, ніж передбачені цими Правилами;** **- на території об'єктів благоустрою зеленого господарства можуть бути розміщенні виключно елементи, передбачені статею 21 Закону України «Про благоустрій територій», а саме:** **1) покриття площ, вулиць, доріг, проїздів, алей, бульварів, тротуарів, пішохідних зон і доріжок відповідно до діючих норм і стандартів;** **2) зелені насадження (у тому числі снігозахисні та протиерозійні);** **3) будівлі та споруди системи збирання і вивезення відходів;** **4) засоби та обладнання зовнішнього освітлення та зовнішньої реклами;** **5) технічні засоби регулювання дорожнього руху;** **6) будівлі та споруди системи інженерного захисту території;** **7) комплекси та об'єкти монументального мистецтва, декоративні фонтани і басейни, штучні паркові водоспади;** **8) обладнання (елементи) дитячих, спортивних та інших майданчиків;** **9) малі архітектурні форми;** **- розміщення малих архітектурних форм здійснюється відповідно до цього Закону за рішенням власника об'єкта благоустрою з дотриманням вимог законодавства, державних стандартів, норм і правил;** **- власники малих архітектурних форм зобов'язані забезпечити належне утримання наданої їм земельної ділянки, а також на умовах договору, укладеного з балансоутримувачем, забезпечувати належне утримання закріпленої за ними прилеглої території або брати пайову участь в утриманні об'єкта;**

	розробити механізм виконання зобов'язань, викладених у розділі 14 «Правил утримання зелених насаджень у населених пунктах України», – проведення обліку зелених насаджень та складання їхнього реєстру. розробити механізм оцінки адаптаційної спроможності зелених зон по відношенню до негативних проявів змін клімату у містах (хвилі спеки, екстремальні погодні явища тощо); встановити загальний порядок дій з планування та розвитку зелених зон з огляду на очікувані тренди змін клімату в Україні. затвердити нові «Правила утримання зелених зон у населених пунктах України» актом Кабінету Міністрів України;	- під час догляду за деревами застосовують три види обрізання: формувальне, санітарне й омолоджувальне. **В інших випадках та в інший спосіб, ніж передбачений цими Правилами, обрізання дерев, які належать до елементів благоустрою, не дозволяється;** - аварійне дерево - це дерево, яке може становити загрозу для життя і здоров'я пішоходів, транспортних засобів, пошкодити лінії електропередач, будівлі і споруди або перебуває у пошкодженому стані внаслідок снігопадів, вітролому, урагану та інших стихійних природних явищ чи за наявності гнилої серцевини стовбура, значної суховершинності, досягнення вікової межі. **Дерево, яке досягло вікової межі, але не має інших ознак аварійного дерева, не вважається аварійним;** - видалення зелених насаджень здійснюється у разі, зокрема, досягнення деревом вікової межі, **у разі якщо воно має інші ознаки аварійного дерева;** **- окремим розділом у програмі розвитку та збереження зелених зон окремого населеного пункту на перспективу повинна бути визначена процедура адаптації населеного пункту до кліматичних змін, відповідно до якої мають враховуватись метеорологічні спостереження, зміни в організації міського простору, тощо. З метою ефективної реалізації такої процедури програмою має бути враховано, що ефективним елементом адаптації є збільшення зелених рослинних насаджень, які затінюють темні теплопоглинаючі поверхні (землю, асфальтові покриття), перешкоджаючи їхньому перегріванню, створюють специфічний мікроклімат, регулюючи температурний режим, зменшуючи кількість пилу у повітрі, утримуючи атмосферну вологу, поглинаючи вуглекислий газ в процесі життєдіяльності.** ***Передбачено внесення змін:*** ***2) у Законі України «Про благоустрій населених пунктів» встановлюється, що:*** Правила утримання зелених насаджень міст та інших населених пунктів затверджуються **Кабінетом Міністрів України.** *3. Обов'язковість ведення обліку, інвентаризації, паспортизації та ведення реєстру зелених насаджень законодавством встановлена.* Наказ Міністерства будівництва, архітектури та житлово-комунального господарства України від 10.04.2006 N 105 «Про затвердження Правил утримання зелених насаджень у населених пунктах України», зареєстрований в Міністерстві юстиції України 27 липня 2006 р. за N 880/12754:

		«Розділ 14. Облік зелених насаджень 14.1. У містах та інших населених пунктах ведеться облік зелених насаджень та складається їхній реєстр за видовими складом та віком. 14.1.2. Обліку підлягають усі види зелених насаджень: дерева, кущі, газони, квітники. 14.1.3. Облік зелених насаджень проводиться органами місцевого самоврядуквання. 14.1.4. Облік зелених насаджень проводиться на основі матеріалів інвентаризації зелених насаджень, матеріалів лісовпорядкування в приміських лісах і лісопарках. 14.1.5. Інвентаризація зелених насаджень проводиться відповідно до Інструкції з технічної інвентаризації зелених насаджень у містах та селищах міського типу України, затвердженої наказом Держбуду України від 24.12.2001 N 226, зареєстрованої у Мін'юсті 25.02.2002 за N 182/6470. 14.1.6. За матеріалами інвентаризації складається паспорт об'єкта (благоустрою, території підприємств, установ, організацій, інших земельних ділянок, на яких розташовані зелені насадження) затвердженої форми. 14.1.7. Паспорт об'єкта затверджується балансоутримувачем, власником чи користувачем земельних ділянок, на яких розташовані зелені насадження, та підписується виконавцем робіт з інвентаризації. 14.1.8. Дані паспорта заносять у облікові бухгалтерські документи балансоутримувачів, власників чи користувачів земельних ділянок, на яких розміщені зелені насадження. Копія паспорта передається у виконавчі органи міських, районних, селищних і сільських рад для складання реєстру зелених насаджень. 14.1.9. Паспорт об'єкта підлягає плановому поновленню один раз за 5 років. 14.1.11. Балансоутримувачі, власники або користувачі земельних ділянок, на яких розташовані зелені насадження, щорічно вносять в облікові документи зміни, які відбулися на об'єктах чи земельних ділянках, де розташовані зелені насадження, за цей період. 14.2. Реєстр зелених насаджень Важливе значення щодо обліку об'єктів зеленого господарства має ведення реєстру зелених насаджень, що являє собою узагальнення даних про типи, видовий склад, вік, якість та кількість зелених насаджень на території населеного пункту. Узагальнення даних проводиться на електронному та паперовому носіях. 14.2.4. Поновлення даних реєстрів проводиться: на об'єктах благоустрою державної чи комунальної власності - один раз за 2 роки; на інших територіях - один раз за 5 років.».
13	Розробити Державну програму збереження історичних парків України;	В національному законодавстві відсутнє поняття «історичний парк». Якщо мова йде про національні природні парки (Національні природні парки є природоохоронними, рекреаційними, культурно-освітніми, науково-дослідними установами загальнодержавного значення, що створюються

		з метою збереження, відтворення і ефективного використання природних комплексів та об'єктів, які мають особливу природоохоронну, оздоровчу, **історико-культурну**, наукову, освітню та естетичну цінність) – їх збереження забезпечується та гарантується чинним законодавством: Закон України «Про природно-заповідний фонд України» стаття 21 Зонування території національного природного парку, рекреаційна та інша діяльність на його території провадяться відповідно до Положення про національний природний парк та Проекту організації території національного природного парку, охорони, відтворення та рекреаційного використання його природних комплексів і об'єктів, що затверджується центральним органом виконавчої влади у галузі охорони навколишнього природного середовища. Забороняється проведення рубок головного користування та всіх видів поступових та суцільних рубок, вирубування дуплястих дерев, а також добування піску та гравію в річках та інших водоймах у заповідній зоні національних природних парків.
14	До Постанови Кабінету міністрів України №1045 («Порядок видалення дерев, кущів, газонів і квітників у населених пунктах») внести такі зміни: обмежити підстави для звільнення від сплати відновної вартості зелених насаджень; до пункту 4 після слів «до складу якої входять представники заявника, власника земельної ділянки (користувача), компетентного органу, територіального органу Держекоінспекції» додати слова «та громадських об'єднань, ініціативних груп громадян, які опікуються станом зелених насаджень та журналістів»; до пункту 4 додати підпункт у такій редакції: «Не заповнений, заповнений	***Проектом змін до Порядку видалення дерев, кущів, газонів і квітників у населених пунктах встановлюється, що:*** - після надходження заяви компетентний орган утворює комісію з питань визначення стану зелених насаджень та їх відновної вартості (далі - комісія), до складу якої входять представники заявника, власника земельної ділянки (користувача), компетентного органу, територіального органу Держекоінспекції **та громадських об'єднань, ініціативних груп громадян, які опікуються станом зелених насаджень та журналістів**, а у разі потреби - балансоутримувача території та комунального підприємства, що здійснює утримання зелених насаджень; - комісія у п'ятиденний строк після її затвердження визначає стан зелених насаджень, розташованих на земельній ділянці, і їх відновну вартість та складає акт обстеження тих насаджень, що підлягають видаленню (далі - акт), за формою, затвердженою Мінрегіоном. **Не заповнений, заповнений неповністю або такий, що не має підписів всіх членів комісії акт вважається недійсним.** **При визначенні стану зелених насаджень, розташованих на земельній ділянці, та складанні актів, а також під час самого процесу видалення дерев обов'язково має проводитися фото-відео фіксація (документація) як доказ об'єктивності прийнятих комісією рішень та достовірності (ідентифікації) фактів видалення. Отримані фото-відео матеріали мають бути оприлюднені протягом п'яти робочих днів на офіційному веб-сайті компетентного органу;** **- виключається норма, відповідно до якої** у разі відсутності представника територіального органу

	неповністю або такий, що не має підписів всіх членів комісії Акт обстеження зелених насаджень вважається недійсним». до пункту 4 додати підпункт у такій редакції: "При визначенні дерев на видалення комісією та складання відповідних Актів, а також під час самого процесу видалення дерев обов'язково має проводитися фото-відео фіксація (документація) на доказ об'єктивності прийнятих рішень та достовірності (ідентифікації) фактів видалення. Отримані фото-відео матеріали мають бути опубліковані протягом тижня на офіційному сайті організації, яка керує цією діяльністю". до пункту 4 додати підпункт у такій редакції: "Деревина, отримана в результаті санітарних рубок у зелених зонах, має бути обов'язково визначена в розмірах та об'ємах, а також задокументована засобами фото-відео фіксації, ця інформація публікується на офіційному сайті відповідної організації, така деревина підлягає оцінюванню за існуючим комерційним курсом та реалізована на ринку або використана в іншій спосіб, про що складаються відповідні акти з їх публікацією на офіційному сайті організації".	Держекоінспекції у складі комісії один примірник акта у триденний строк надсилається до територіального органу Держекоінспекції, що унеможливлює відсутність представника територіального органу Держекоінспекції у складі комісії; **- деревина, отримана в результаті:** **будівництва (нового будівництва, реконструкції, реставрації, капітального ремонту) житлових будинків, об'єктів інженерно-транспортної та соціальної інфраструктури, благоустрою та інших об'єктів будівництва, що споруджуються за рахунок коштів місцевого бюджету;** **знесення аварійних, сухостійних і фаутних дерев, а також самосійних і порослевих дерев з діаметром кореневої шийки не більш як 5 сантиметрів;** **ліквідації аварійної ситуації на інженерних мережах населеного пункту;** **відновлення світлового режиму в житловому приміщенні, що затіняється деревами;** **ліквідації наслідків стихійного лиха, аварійної та надзвичайної ситуації,** **має бути визначена в розмірах та об'ємах, задокументована засобами фото-відео фіксації, вищезазначена інформація має бути оприлюднена протягом п'яти робочих днів на офіційному веб-сайті компетентного органу. Отримана деревина підлягає реалізації за ринковою вартістю, визначеною відповідно до законодавства про оцінку, про що складаються відповідні акти, інформація про які оприлюднюється протягом п'яти робочих днів з дня такої реалізації на офіційному веб-сайті компетентного органу;** **- не є підставами для звільнення від сплати відновної вартості зелених насаджень:** проведення робіт з реконструкції Національного спортивного комплексу "Олімпійський"; **виконання робіт з будівництва пожежних депо, передбачених у Державній цільовій програмі підготовки та проведення в Україні фінальної частини чемпіонату Європи 2012 року з футболу;** **будівництва культових будівель та будівель, необхідних для їх обслуговування, що здійснюється релігійними організаціями, статути (положення) яких зареєстровано в установленому законом порядку (за умови погодження такого будівництва з Мінприроди та Держкомнацрелігій);** **проведення робіт з будівництва у м. Києві залізнично-автомобільного та Подільського мостових переходів через р. Дніпро;** **будівництва у м. Києві під'їзної автомобільної дороги від просп. Червонозоряного (поблизу примикання вул. Кіровоградської) до міжнародного аеропорту "Київ" (Жуляни);** **будівництва у м. Києві транспортної розв'язки біля станції метрополітену "Дніпро";** **будівництва у м. Києві транспортної розв'язки на примиканні просп. Науки до Столичного шосе;** **будівництва ділянки автомобільної дороги Київ (житловий масив Ново-Біличі, вулиця Генерала Наумова) - Ірпінь (житловий масив Романівка);**

		проведення робіт з будівництва сучасного лікувально-діагностичного комплексу Національної дитячої спеціалізованої лікарні "Охматдит; **проведення СБУ робіт з будівництва житлових будинків для військовослужбовців та членів їх сімей по вул. Онуфрія Трутенка, 3, у Голосіївському районі м. Києва, фінансування яких передбачено за рахунок коштів державного бюджету;** **проведення робіт з будівництва центру з надання послуг, пов'язаних з використанням автотранспортних засобів, управління Державтоінспекції Головного управління МВС у м. Києві по вул. Жулянській, 5, у Голосіївському районі м. Києва;** **будівництва об'єктів будівництва на земельних ділянках, на яких здійснюється реалізація національного проекту "Технополіс" - створення інфраструктури інноваційного розвитку та високих технологій" і його складових, будівництва об'єктів зовнішньої інженерно-транспортної інфраструктури, в тому числі під'їзних доріг та інженерних мереж до земельних ділянок, на яких здійснюється реалізація зазначеного національного проекту і його складових;** **будівництва під'їзної автомобільної дороги та інженерних мереж від Кільцевої дороги (вул. Міська) до земельної ділянки по вул. Пономарьова, 1а, у Святошинському районі м. Києва, на якій здійснюється реалізація проекту "BIONIC Hill" - складової національного проекту "Технополіс".**
15	Ввести до навчальних програм підготовки співробітників Національної поліції вивчення питання про правопорушення та злочини в сфері поводження з зеленими насадженнями. У прийнятті заліків та при проведенні переатестації знання питань захисту зелених насаджень мають перевіряти у співробітників поліції фахівці екологічних громадських та державних організацій, наукових установ, які працюють у відповідній сфері. Відповідні доповнення мають бути внесені до «Положення з організації професійної підготовки осіб рядового і начальницького складу	Положення з організації професійної підготовки осіб рядового і начальницького складу органів внутрішніх справ України, затверджене наказом МВС України від 13.04.2012 N 318, зареєстроване в Міністерстві юстиції України 08 травня 2012 р. за N 728/21041, втратило чинність відповідно до наказу МВС України від 26.01.2016 № 50 «Про затвердження Положення про організацію службової підготовки працівників Національної поліції України». Наказ МВС України від 26.01.2016 № 50 не містить деталізації щодо навчальних програм підготовки співробітників НП. При цьому вищезазначений наказом визначено, що орієнтовну тематику з тактичної, загальнопрофільної, вогневої і фізичної підготовок розробляє підрозділ професійного навчання апарату НП та разом з відповідним методичним забезпеченням направляє її до МТОНП, ГУНП, закладів (установ). Доцільно звернутись письмово до відповідного підрозділу професійного навчання апарату НП з пропозицією щодо необхідності доповнення переліку тематики з загальнопрофільної підготовки питаннями щодо порушень у природоохоронній сфері.

	органів внутрішніх справ України».	
16	Розширити коло осіб, уповноважених складати протокол про правопорушення в сфері поводження з зеленими насадженнями, наприклад, долучити до цього поліцію;	***Передбачено внесення змін:*** ***у Кодексі про адміністративні правопорушення України встановлюється, що:*** у справах про адміністративні правопорушення, що розглядаються органами, зазначеними в статтях 218 - 221 цього Кодексу, протоколи про правопорушення мають право складати, зокрема, уповноважені на те посадові особи органів внутрішніх справ (Національної поліції) (частина перша статті 44, статті 44 ^{1}, 46 ^{1}, 46 ^{2}, 51, 51 ^{2}, 92, частина перша статті 106 ^{1}, стаття 106 ^{2}, частини четверта і сьома статті 121, частини третя і четверта статті 122, статті 122 ^{2}, 122 ^{4}, 122 ^{5}, частини друга і третя статті 123, стаття 124, частина четверта статті 127, статті 127 ^{1}, 130, частина третя статті 133, стаття 135 ^{1}, стаття 136 (про порушення на автомобільному транспорті), стаття 139, частина четверта статті 140, статті 148, 151, 152, **153,** 154, 155, 155 ^{2} - 156 ^{2}, 159, 160, 162 - 162 ^{3}, 164 - 164 ^{11}, 164 ^{15}, 164 ^{16}, 165 ^{1}, 165 ^{2}, 166 ^{14} - 166 ^{18}, 172 ^{4} - 172 ^{9}, 173 - 173 ^{2}, 174, стаття 175 ^{1} (за винятком порушень, вчинених у місцях, заборонених рішенням відповідної сільської, селищної, міської ради), статті 176, 177, 178 - 181 ^{1}, 181 ^{3} - 185 ^{2}, 185 ^{4} - 185 ^{9}, 186, 186 ^{1}, 186 ^{3}, 186 ^{5} - 187, 188 ^{28}, 188 ^{47}, 189 - 196, статті 204 ^{1}, 206 ^{1}, 212 ^{6}, 212 ^{7}, 212 ^{8}, 212 ^{10}, 212 ^{12}, 212 ^{13}, 212 ^{14}, 212 ^{19}, 212 ^{20}).
17	Зняти мораторій на проведення перевірок контролюючими органами у сфері охорони навколишнього природного середовища, забезпечити умови для невідкладного реагування органами Держекоінспеції України на звернення щодо порушення природоохоронного законодавства як від фізичних, так і юридичних осіб, органів влади тощо;	Таке обмеження було встановлено пунктом 8 розділу III «Прикінцеві положення» Закону України «Про внесення змін та визнання такими, що втратили чинність, деяких законодавчих актів України» від 28.12.2014 № 76-VIII. На цей час строк дії зазначеної вище норми закінчився і жодного мораторію на здійснення перевірок, зокрема планових, не передбачено. Нині діє лише обмеження на перевірки у 2015 та 2016 роках, установлене Законом України «Про внесення змін до Податкового кодексу України та деяких законодавчих актів України щодо податкової реформи» від 28.12.2014 № 71-VIII (далі — Закон № 71). Закон № 71, зокрема, передбачає, що впродовж цих двох років контролюючі органи перевіряють підприємства/установи/організації, фіз..осіб- підприємців з обсягом доходу до 20 млн. грн. за попередній календарний рік винятково: з дозволу Кабміну; за заявкою суб'єкта господарювання щодо його перевірки; згідно з рішенням/вимогами Кримінального процесуального кодексу України. При цьому Закон № 71 направлений на врегулювання відносин, що виникають у сфері справляння податків і зборів, і під контролюючими органами розуміє ДФС та її територіальні органи. Лист Мін'юсту від 04.12.2015 № 2112/14157-0-4-15/8.1

08/231-4222/ПР
11.10.2016

КИЇВСЬКА МІСЬКА РАДА

II СЕСІЯ VIII СКЛИКАННЯ

РІШЕННЯ

_____№_____

Проект

Про деякі питання діяльності виконавчого органу Київської міської ради (Київської міської державної адміністрації)

Відповідно до статті 109 Цивільного кодексу України, статей 26, 54 Закону України «Про місцеве самоврядування в Україні», законів України «Про столицю України – місто-герой Київ», «Про державну реєстрацію юридичних осіб, фізичних осіб - підприємців та громадських формувань», постанови Кабінету Міністрів України від 12 березня 2005 року № 179 «Про упорядкування структури апарату центральних органів виконавчої влади, їх територіальних підрозділів та місцевих державних адміністрацій», з метою оптимізації структури виконавчого органу Київської міської ради (Київської міської державної адміністрації) Київська міська рада

ВИРІШИЛА:

1. Утворити:

1.1. Управління екології та природних ресурсів виконавчого органу Київської міської ради (Київської міської державної адміністрації) шляхом виділу управління екології та природних ресурсів з Департаменту міського благоустрою та збереження природного середовища виконавчого органу Київської міської ради (Київської міської державної адміністрації).

1.2. Управління туризму та промоцій виконавчого органу Київської міської ради (Київської міської державної адміністрації) шляхом виділу управління туризму з Департаменту економіки та інвестицій виконавчого органу Київської міської ради (Київської міської державної адміністрації).

2. Встановити, що:

2.1. Управління екології та природних ресурсів виконавчого органу Київської міської ради (Київської міської державної адміністрації) є правонаступником в частині відповідного майна, прав та обов'язків Департаменту міського благоустрою та збереження природного середовища виконавчого органу Київської міської ради (Київської міської державної адміністрації).

2.2. Управління туризму та промоцій виконавчого органу Київської міської ради (Київської міської державної адміністрації) є правонаступником в частині відповідного майна, прав та обов'язків Департаменту економіки та інвестицій виконавчого органу Київської міської ради (Київської міської державної адміністрації).

3. Перейменувати Департаменту міського благоустрою та збереження природного середовища виконавчого органу Київської міської ради (Київської міської державної адміністрації) у Департамент міського благоустрою виконавчого органу Київської міської ради (Київської міської державної адміністрації).

4. Виконавчому органу Київської міської ради (Київській міській державній адміністрації):

4.1. Здійснити організаційно-правові заходи щодо утворення та перейменування структурних підрозділів виконавчого органу Київської міської ради (Київської міської державної адміністрації), зазначених у пунктах 1, 3 цього рішення.

4.2. Утворити відповідні комісії з виділу структурних підрозділів виконавчого органу Київської міської ради (Київської міської державної адміністрації), зазначених у пункті 1 цього рішення..

4.3. Затвердити розподільчі баланси у встановленому порядку.

4.4. Розробити та затвердити положення про структурні підрозділи виконавчого органу Київської міської ради (Київської міської державної адміністрації), зазначені у пункті 1 цього рішення, за попереднім погодженням з постійними комісіями Київської міської ради, до функціональної спрямованості яких належать питання діяльності відповідних структурних підрозділів, постійною комісією Київської міської ряди з питань місцевого самоврядування, регіональних та міжнародних зв'язків та постійною комісією Київської міської ради з питань регламенту та депутатської етики.

4.5. Затвердити структури структурних підрозділів виконавчого органу Київської міської ради (Київської міської державної адміністрації), зазначених у пункті 1 цього рішення.

4.6. Підготувати та подати на розгляд Київської міської ради зміни до рішень Київської міської ради, що випливають з цього рішення.

4.7. Привести свої акти у відповідність із цим рішенням.

5. Київському міському голові затвердити граничну чисельність структурних підрозділів виконавчого органу Київської міської ради (Київської міської державної адміністрації), зазначених у пункті 1 цього рішення, та їх штатні розписи після погодження з Департаментом фінансів виконавчого органу Київської міської ради (Київської міської державної адміністрації).

6. Внести зміни до структури виконавчого органу Київської міської ради (Київської міської державної адміністрації), затвердженої рішенням Київської міської ради від 25 грудня 2014 року № 741/741 «Про упорядкування діяльності виконавчого органу Київської міської ради (Київської міської державної адміністрації)», виклавши її в редакції, що додається.

7. Офіційно оприлюднити це рішення у газеті Київської міської ради «Хрещатик».

8. Контроль за виконанням цього рішення покласти на постійну комісію Київської міської ради з питань місцевого самоврядування, регіональних та міжнародних зв'язків та постійну комісію Київської міської ради з питань регламенту та депутатської етики.

Київський міський голова **В. Кличко**

ПОДАННЯ:

Київський міський голова — В. Кличко

ПОГОДЖЕНО:

Перший заступник голови — Г. Пліс

Заступник голови — П. Пантелеєв

Директор Департаменту фінансів — В. Репік

Заув. від 31.10.16 № 054-5-09/3086

Директор Департаменту комунальної власності м. Києва — А. Гудзь

Директор Департаменту економіки та інвестицій — С. Принада

Директор Департаменту міського благоустрою та збереження природного середовища — А. Фіщук

Заступник керівника апарату – начальник управління по роботі з персоналом — Т. Стекленьова

Зас. нач.

04.10.2016

Заступник керівника апарату – начальник юридичного управління — Л. Верес

Керівник апарату — В. Бондаренко

Постійна комісія Київської міської ради з питань екологічної політики

Голова — К. Яловий

Секретар — О. Новіков

Постійна комісія Київської міської ради з питань регламенту та депутатської етики

Голова — О. Макаров

Секретар — І. Опадчий

Постійна комісія Київської міської ради з питань місцевого самоврядування, регіональних та міжнародних зв'язків

Голова — О. Березніков

Секретар — Т. Криворучко

Постійна комісія Київської міської ради з питань бюджету та соціально-економічного розвитку

Голова — А. Странніков

Секретар — Г. Ясинський

Постійна комісія Київської міської ради з питань культури, туризму та інформаційної політики

Голова — В. Муха

Секретар — О. Поживанов

Начальник управління правового забезпечення діяльності Київської міської ради — В. Слончак

Заступник голови — О. Резніков

Додаток
до рішення Київської міської ради
від 25.12.2014 № 741/741
(у редакції рішення Київської міської ради
_____ № _____)

СТРУКТУРА
виконавчого органу Київської міської ради (Київської міської державної адміністрації)

1. Апарат виконавчого органу Київської міської ради (Київської міської державної адміністрації).

2. Департамент економіки та інвестицій.

3. Департамент соціальної політики.

4. Департамент промисловості та розвитку підприємництва.

5. Департамент транспортної інфраструктури.

6. Департамент фінансів.

7. Департамент містобудування та архітектури.

8. Департамент будівництва та житлового забезпечення.

9. Департамент земельних ресурсів.

10. Департамент житлово-комунальної інфраструктури.

11. Департамент суспільних комунікацій.

12. Департамент культури.

13. Департамент охорони здоров'я.

14. Департамент комунальної власності м. Києва.

15. Департамент освіти і науки, молоді та спорту.

16. Департамент міського благоустрою.

17. Департамент внутрішнього фінансового контролю та аудиту.

18. Департамент (Центр) надання адміністративних послуг.

19. Департамент з питань державного архітектурно-будівельного контролю міста Києва.

20. Департамент з питань реєстрації.

21. Департамент інформаційно-комунікаційних технологій.

22. Управління (інспекція) самоврядного контролю.

23. Управління з питань реклами.

24. Управління екології та природних ресурсів.

25. Управління туризму та промоцій.

26. Служба у справах дітей та сім'ї.

27. Державний архів м. Києва.

Київський міський голова В. Кличко

ПОЯСНЮВАЛЬНА ЗАПИСКА
до проекту рішення Київської міської ради
«Про деякі питання діяльності виконавчого органу
Київської міської ради (Київської міської державної адміністрації)»

1. Обґрунтування необхідності прийняття рішення

1. Серед ключових проблем, які необхідно вирішити в ході реформування державної служби відповідно до розпорядження Кабінету Міністрів України від 18.03.2015 № 227-р «Про схвалення Стратегії реформування державної служби та служби в органах місцевого самоврядування в Україні на період до 2017 року та затвердження плану заходів щодо її реалізації», є забезпечення відповідності системи державних органів та органів місцевого самоврядування повноваженням та функціям, що вони виконують.

Оптимізація структури виконавчого органу Київради (Київської міської державної адміністрації) має базуватися на принципі функціональності, який полягає в перегляді функцій, що виконують його структурні підрозділи, та упорядкування відповідно його штатної численності.

Відповідно до рішення Київради від 25 грудня 2014 року № 741/741 «Про упорядкування діяльності виконавчого органу Київської міської ради (Київської міської державної адміністрації)» функції охорони навколишнього природного середовища, контролю за благоустроєм, попередження та ліквідації наслідків надзвичайних ситуацій, охорони праці, виконання дозвільних процедур, організації цивільної оборони (цивільного захисту) тощо зосереджені в одному структурному підрозділі – Департаменті міського благоустрою та збереження природного середовища, що унеможливлює забезпечення належного виконання покладених на виконавчий орган Київської міської ради (Київську міську державну адміністрацію) повноважень у сфері екології та охорони довкілля.

На управління екології та природних ресурсів у складі Департаменту міського благоустрою та збереження природного середовища, покладено здійснення 95 функцій (в тому числі, 13 адміністративних), а також координація діяльність 23 комунальних підприємств. Повноваження управління стосується питань регулювання стану довкілля, моніторингу, стану атмосферного повітря, територій зелених насаджень загального користування, об'єктів зеленого господарства, водних об'єкті, надр, тваринного світу тощо.

До того ж, створення окремого структурного підрозділу у сфері екології та природних ресурсів передбачено Законом України «Про внесення змін до деяких законодавчих актів України щодо оптимізації повноважень органів виконавчої влади у сфері екології та природних ресурсів, у тому числі на місцевому рівні», постановою Кабінету Міністрів України від 18.04.2012 № 606 «Про затвердження рекомендаційних переліків структурних підрозділів обласної, Київської та Севастопольської міської, районної, районної в м. Києві та Севастополі державної адміністрації».

2. Туристичну галузь у всьому світі сприймають як важливий чинник стабільного й динамічного розвитку та збільшення надходжень до бюджету. Адже він істотно впливає на економіку, транспорт, торгівлю, зв'язок, будівництво, виробництво товарів широкого вжитку та інші галузі, стимулює їх розвиток, сприяє зміцненню позитивного іміджу столиці у країні та за кордоном.

Туристична сфера є однією з найбільш пріоритетних і прибуткових галузей світової економіки. Доходи, отримані від туризму, займають значну частину в бюджетах розвинутих європейських міст і становлять до 10 % валового національного продукту. У м. Києві цей показник складає біля 1,5% в регіональному валовому продукту. Від туристичної сфери м. Києва щорічно до бюджету надходить біля 500 млн. грн., а до місцевого бюджету столиці більше 13 млн. грн. від туристичного збору.

Важливість питання розвитку туризму визначено і на державному рівні. Так, розпорядженням Кабінету Міністрів України від 14.08.2013 № 843-р «Про затвердження переліку пріоритетних галузей економіки» туристична галузь визначена однією із пріоритетних.

Досвід туристичних столиць світу свідчить, що туризм розвивається динамічно та прибутково, коли управління з його складовими (туристичними підприємствами, готелями, туристичною інфраструктурою тощо) об'єднано в самостійну єдину структуру, яку очолює кваліфікований керівник.

Правильна організація та фахове ефективне управління сферою туризму у м. Києві можливе лише за умови створення окремого структурного підрозділу виконавчого органу Київської міської ради (Київської міської державної адміністрації), що дозволить системно розвивати туризм, повноцінно реалізовувати його економічні, соціальні та гуманітарні функції, наповнювати міський бюджет, створювати нові робочі місця.

2. Мета і шляхи її досягнення

Даний проект підготовлений з метою оптимізації структури виконавчого органу Київської міської ради (Київської міської державної адміністрації).

3. Правові аспекти

Проект рішення підготовлений відповідно до статті 109 Цивільного кодексу України, статей 26, 54 Закону України «Про місцеве самоврядування в Україні», законів України «Про столицю України – місто-герой Київ», «Про державну реєстрацію юридичних осіб, фізичних осіб - підприємців та громадських формувань», постанови Кабінету Міністрів України від 12 березня 2005 року № 179 «Про упорядкування структури апарату центральних органів виконавчої влади, їх територіальних підрозділів та місцевих державних адміністрацій».

4. Фінансово-економічне обґрунтування

Прийняття та реалізація даного рішення не потребує додаткових витрат з бюджету міста Києва.

5. Позиція заінтересованих органів

Зазначений проект рішення не стосується інтересів інших органів.

6. Регіональний аспект

Проект рішення не стосується питання розвитку адміністративно-територіальної одиниці.

7. Громадське обговорення

Не потребує громадських обговорень.

8. Прогноз результатів

Прийняття даного рішення дозволить вирішити питання ефективного здійснення функцій виконавчого органу Київської міської ради (Київської міської державної адміністрації) у сферах благоустрою, охорони навколишнього природного середовища, туризму та вдосконалити його структуру.

Суб'єкт подання: Київський міський голова.
Доповідачами на пленарному засіданні Київської міської ради є:
заступник голови Київської міської державної адміністрації О. Резніков
керівник апарату виконавчого органу Київської міської ради (Київської міської державної адміністрації) В. Бондаренко.

Київський міський голова В. Кличко

ВИКОНАВЧИЙ ОРГАН КИЇВСЬКОЇ МІСЬКОЇ РАДИ
(КИЇВСЬКА МІСЬКА ДЕРЖАВНА АДМІНІСТРАЦІЯ)

ДЕПАРТАМЕНТ ФІНАНСІВ

вул. Хрещатик, 36, Київ, 01044 тел. (044) 202-79-29, 202-73-45, 202-73-82 факс.
КБУ "Контактний центр міста Києва" 15-51 E-mail: info@kmfd.gov.ua Код ЄДРПОУ 02317474

11.10.16 №054-5-09/3096

на №_____ від_____

Зауваження

до проекту рішення Київської міської ради «Про деякі питання діяльності виконавчого органу Київської міської ради (Київської міської державної адміністрації)»

Департамент фінансів виконавчого органу Київської міської ради (Київської міської державної адміністрації) опрацювавши проект рішення «Про деякі питання діяльності виконавчого органу Київської міської ради (Київської міської державної адміністрації)» щодо утворення:

- Управління екології та природних ресурсів виконавчого органу Київської міської ради (Київської міської державної адміністрації) шляхом виділу управління екології та природних ресурсів з Департаменту міського благоустрою та збереження природного середовища виконавчого органу Київської міської ради (Київської міської державної адміністрації);
- Управління туризму та промоцій виконавчого органу Київської міської ради (Київської міської державної адміністрації) шляхом виділу управління туризму з Департаменту економіки та інвестицій виконавчого органу Київської міської ради (Київської міської державної адміністрації) надає свої зауваження.

Утворення нових структурних підрозділів виконавчого органу Київської міської ради (Київської міської державної адміністрації) призведе до збільшення чисельності управлінського апарату і, як наслідок, збільшення видатків на їх утримання, що суперечить п. 9 Прикінцевих положень Закону України від 28.12.2014 № 76-VIII "Про внесення змін та визнання такими, що втратили чинність, деяких законодавчих актів України", яким було передбачено необхідність скорочення чисельності працівників органів виконавчої влади та інших державних органів на 20 відсотків.

У виконавчому органі Київської міської ради (Київській міській державній адміністрації) у 2015-2016 роках було проведено оптимізацію чисельності структурних підрозділів шляхом скорочення одних підрозділів та

збільшення інших з метою виконання переданих з центрального рівня нових повноважень. У зв'язку з цим, гранична чисельність працівників структурних підрозділів виконавчого органу Київської міської ради (Київської міської державної адміністрації), затверджена розпорядженням Київського міського голови, на сьогодні, розподілена на рівні затвердженої загальної чисельності виконавчого органу Київської міської ради (Київської міської державної адміністрації).

Таким чином, утворення нових структурних підрозділів виконавчого органу Київської міської ради (Київської міської державної адміністрації) можливо, виключно, в межах граничної чисельності тих структурних підрозділів, з яких вони виділяються.

Штатна чисельність працівників управління туризму Департаменту економіки та інвестицій виконавчого органу Київської міської ради (Київської міської державної адміністрації) становить 12 од., що недостатньо для утворення управління, оскільки відповідно до Критеріїв формування структурних підрозділів виконавчого органу Київської міської ради, затверджених рішенням Київської міської ради від 28.05.15 №575/1489, управління - це структурний підрозділ, що утворюється для виконання завдань високого ступеня складності (багатогалузевість, багатофункціональність) та до складу якого входить не менш, як два відділи. Мінімальна чисельність працівників для утворення управління не менше 14 одиниць.

Директор В. Репік

Синишина 202 73 55

Заступник міського голови –
секретар Київської міської ради

Березнікову О.І.
Макарову О.А.
Яловому К.В.
Страннікову А.М.
Мусі В.В.
Слончаку В.В.

Прошу розглянути проект рішення від 11.10.2016 №08/231 - 4222/ПР в установленому порядку.

Дутці Л.Я.

Для контролю за проходженням та тиражування.

Резнікову О.Ю. – до відома
Плісу Г.В. – до відома
Старостенко Г.В. – до відома
Пантелеєву П.О. – до відома

В.ПРОКОПІВ

"11" жовтня 2016 року
№ 08/231 – 4222/ПР

08/231-4222/пр
11.10.2016

АПАРАТ

ВИКОНАВЧОГО ОРГАНУ КИЇВСЬКОЇ МІСЬКОЇ РАДИ
(КИЇВСЬКОЇ МІСЬКОЇ ДЕРЖАВНОЇ АДМІНІСТРАЦІЇ)

вул. Хрещатик,36, м. Київ, 01044; приймальня (044) 202 77 76; 202 75 06; факс 202 76 41
E-mail:kmda@kma.gov.ua Код ЄДРПОУ 37853361
E-mail для електронних звернень громадян: zvernen@kma.gov.ua

11.10.2016 № 009-229/р

*на №*_____ *від* _____

Заступнику міського голови –
секретарю Київської міської ради
Прокопіву В.В.

Шановний Володимире Володимировичу!

Виконавчий орган Київської міської ради (Київська міська державна адміністрація) направляє проект рішення Київської міської ради «Про деякі питання діяльності виконавчого органу Київської міської ради (Київської міської державної адміністрації)» для подальшого розгляду у встановленому порядку.

Додаток: - проект рішення Київської міської ради на 5 арк.;
- пояснювальна записка на 3 арк.

З повагою

Керівник апарату В. Бондаренко

012454

Боєв 202 75 38

IV

КИЇВСЬКА МІСЬКА РАДА

III СЕСІЯ VII СКЛИКАННЯ

РІШЕННЯ

_____№_____

ПРОЕКТ

Про створення тимчасової контрольної комісії Київської міської ради з питань перевірки законності розташування існуючих будинків, будівель, споруд, інженерних мереж та комунікацій, малих архітектурних форм, а також перевірки порядку передачі/ надання земельних ділянок, що знаходяться на території Труханового острова, у власність / користування на відповідність вимогам чинного законодавства

Відповідно до статті 48 Закону України "Про місцеве самоврядування в Україні", пункту 1 статті 28 Закону України "Про статус депутатів місцевих рад", статті 8 Регламенту Київської міської ради, затвердженого рішенням Київської міської ради від 12.11.2014 №351/351, а також Водного Кодексу України та Закону України «Про природно-заповідний фонд» Київська міська рада

ВИРІШИЛА:

1. Створити тимчасову контрольну комісію Київська міської ради з питань перевірки законності розташування існуючих будинків, будівель, споруд, інженерних мереж та комунікацій, малих архітектурних форм, а також законності передачі (надання) земельних ділянок, які знаходяться на території Труханового острова.

2. Обрати персональний склад тимчасової контрольної комісії:
голова тимчасової контрольної комісії

- Пинзеник Олеся Олександрівна, депутат Київської міської ради;

члени тимчасової контрольної комісії:

- Березніков Олександр Івановоич, депутат Київської міської ради;
- Горбунов Ярослав Володимирович, депутат Київської міської ради;
- Гуманенко Валерій Леонідович, депутат Київської міської ради;

- Дрепін Антон Вікторович, депутат Київської міської ради;
- Картавий Іван Леонідович, депутат Київської міської ради;
- Манойленко Наталія Вікторівна, депутат Київської міської ради;
- Міщенко Олександр Григорович, депутат Київської міської ради;
- Москаль Денис Денисович, депутат Київської міської ради;
- Новіков Олексій Олександрович, депутат Київської міської ради;
- Овраменко Олена Вікторівна, депутат Київської міської ради;
- Яловий Костянтин Володимирович, депутат Київської міської ради;
- Ясинський Георгій Ігорович, депутат Київської міської ради.

3. Основними завданнями тимчасової контрольної комісії визначити:

3.1. Перевірку законності розташування існуючих будинків, будівель, споруд, інженерних мереж та комунікацій, малих архітектурних форм на території Труханового острова.

3.2. Перевірку законності передачі / надання земельних ділянок за рахунок території Труханового острова на відповідність нормам чинного законодавства України.

3.3. Вирішення питання нерегульованого руху автотранспорту територією Труханового острова.

3.4. Вирішення питання розроблення детального плану території Труханового острова.

У разі виявлення порушень законодавства інформувати про це правоохоронні та контролюючі органи.

4. Визначити термін діяльності тимчасової контрольної комісії - шість місяців.

5. Попередній звіт за результатами роботи тимчасової контрольної комісії заслухати на пленарному засіданні Київської міської ради не пізніше трьох місяців з дня прийняття цього рішення.

6. Правове, матеріально-технічне, інформаційне та організаційне забезпечення роботи тимчасової контрольної комісії покласти на секретаріат Київської міської ради.

7. Це рішення офіційно оприлюднити в газеті Київської міської ради «Хрещатик».

8. Контроль за виконанням цього рішення покласти на постійну комісію Київської міської ради з питань регламенту та депутатської етики.

Київський міський голова **В. Кличко**

ПОДАННЯ:
Постійна комісія Київради
з питань екологічної політики

Голова К. Яловий

Секретар О. Новіков

ПОГОДЖЕНО:

Постійна комісія Київради
з питань регламенту та депутатської етики

Голова О. Макаров

Секретар І. Опадчий

Начальник управління правового
забезпечення діяльності Київської
міської ради В. Слончак

ПОЯСНЮВАЛЬНА ЗАПИСКА

до проекту рішення Київради «Про створення тимчасової контрольної комісії Київської міської ради з питань перевірки законності розташування існуючих будинків, будівель, споруд, інженерних мереж та комунікацій, малих архітектурних форм, а також перевірки порядку передачі/ надання земельних ділянок, що знаходяться на території Труханового острова, у власність / користування на відповідність вимогам чинного законодавства»

1. Обґрунтування необхідності прийняття рішення

Запропонований проект рішення підготовлено за результатами опрацювання постійною комісією Київради з питань екологічної політики проблем функціонування Труханового острова як природного заказника місцевого значення та об'єкту природно-заповідного фонду, пов'язаних з наявністю на Трухановому острові територій, огороджених парканом; наявністю інформації про чисельні пропозиції щодо продажу та надання в оренду земельних ділянок, розташованих на території Труханового острова; насиченим неврегульованим рухом автотранспорту по території Труханового острова; наявністю чисельних споруд невизначеного призначення та закладів громадського харчування, розташованих на території острова без належним чином оформленої дозвільної документації.

Слід зауважити, що Труханів острів входить до складу РЛП «Дніпровські острови» та є об'єктом природно-заповідного фонду місцевого значення, детальний план території якого на сьогоднішній день не затверджено.

У зв'язку з цим, вирішення порушених питань потребує невідкладного реагування з боку органів місцевого самоврядування та, за потреби, правоохоронних органів.

2. Мета та завдання прийняття рішення

Основною метою запропонованого проекту рішення Київради є вжиття необхідних організаційно-правових заходів для вирішення завдань, поставлених перед тимчасовою контрольною комісією, серед яких:

1) перевірка законності розташування існуючих будинків, будівель, споруд, інженерних мереж та комунікацій, малих архітектурних форм на території Труханового острова;

2) перевірка законності передачі (надання) земельних ділянок на території Труханового острова;

3) вирішення питання нерегульованого руху автотранспорту територією Труханового острова;

4) вирішення питання розроблення детального плану території Труханового острова. За результатами виконання поставлених завдань протягом 3 місяців буде підготовлено звіт тимчасової контрольної комісії.

Крім того, зважаючи на активну забудову та надання в оренду земельних ділянок на території Труханового острова, діяльність тимчасової контрольної

комісії сприятиме впорядкуванню цих процесів та дотриманню природоохоронного режиму на даному об'єкті.

3. Стан нормативно-правової бази в даній сфері правового регулювання

Відповідно до статті 48 Закону України "Про місцеве самоврядування в Україні", пункту 1 статті 28 Закону України "Про статус депутатів місцевих рад", статті 8 Регламенту Київської міської ради, затвердженого рішенням Київської міської ради від 12.11.2014 N 351/351, а також Водного Кодексу України та Закону України «Про природно-заповідний фонд»

4. Фінансово-економічне обґрунтування

Реалізація запропонованого проекту рішення Київради не вплине на обсяг доходів та видатків місцевого бюджету.

5. Прогноз соціально-економічного та інших наслідків прийняття рішення

Прийняття цього рішення дасть змогу вивчити нагальні питання функціонування природного заказника місцева значення – острова Трханів та вжити заходів для дотримання суб'єктами господарювання і відвідувачами природоохоронного режиму даного об'єкту.

6. Суб'єкт подання, доповідач

Постійна комісія Київської міської ради з питань екологічної політики.

Доповідач на пленарному засіданні – голова постійної комісії – Яловий Костянтин Володимирович.

Голова постійної комісії **К. Яловий**

Секретар постійної комісії **О. Новіков**

ДЕПУТАТ

КИЇВСЬКОЇ МІСЬКОЇ РАДИ VIII СКЛИКАННЯ

"06" жовтня 2016 р. № 08/279/08/259-214

Голові постійної комісії
Київської міської ради
з питань екологічної політики
Яловому К.В.

Шановний Костянтине Володимировичу!

На Ваш лист від 03.10.16 №08/288-227 щодо завершення підготовки проекту рішення Київради "Про створення тимчасової контрольної комісії Київради з питань перевірки дотримання вимог природоохоронного законодавства при оформленні земельних ділянок та розташування споруд на території Труханового острова" від депутатської фракції "ВО "Батьківщина" надаємо кандидатури депутатів Березнікова О.І., Гуманенко В.Л. та Москаля Д.Д. до складу зазначеної тимчасової контрольної комісії Київради.

З повагою

Депутат Київської міської ради

Секретар фракції "ВО "Батьківщина" Т. Меліхова

КИЇВСЬКА МІСЬКА РАДА
07 ЖОВ 2016
Вх. № 08/17103

Депутатська фракція «Єдність» у Київській міській раді

« 10 » жовтня 2016 р. № 08/251-83

Голові Постійної комісії з питань екологічної політики Яловому К. В.

Шановний Костянтине Володимировичу !

На Ваш лист від 03.10.2016 р. № 08/288-227 депутатська фракція "Єдність" у Київській міській раді пропонує до складу Тимчасової контрольної комісії Київської міської ради з питань перевірки законності розташування існуючих будинків, будівель, споруд, інженерних мереж та комунікацій, малих архітектурних форм, а також перевірки порядку передачі/надання земельних ділянок, що знаходяться на території Труханового острова, у власність/користування на відповідність вимогам чинного законодавства кандидатури Новікова Олексія Олександровича та Ялового Костянтина Володимировича.

З повагою
Голова фракції **О. Омельченко**

ДЕПУТАТ
КИЇВСЬКОЇ МІСЬКОЇ РАДИ VIII СКЛИКАННЯ

«05» жовтня 2016 року №08/279/08/028-473

Голові постійної комісії
Київської міської ради з питань
екологічної політики
Яловому К.В.
адреса: 01044, м. Київ, вул.
Хрещатик, 36

Шановний Костянтину Володимировичу!

На Ваш лист від 03 жовтня 2016 року № 08/288-227 прошу включити до складу тимчасової контрольної комісії Київської міської ради з питань перевірки дотримання вимог природоохоронного законодавства при оформленні земельних ділянок та розташуванні споруд на території Труханового острова депутатів Київської міської ради, членів депутатської фракції «Об'єднання «Самопоміч» у Київській міській раді – Пинзеник Олесю Олександрівну та Манойленко Наталію Вікторівну.

З повагою,

Депутат Київради,
голова депутатської фракції
«Об'єднання «Самопоміч»
у Київській міській раді С.М. Гусовський

Вик. Бакай Д.
Тел.: (097)155-90-77

ДЕПУТАТ

КИЇВСЬКОЇ МІСЬКОЇ РАДИ VIII СКЛИКАННЯ

"25" серпня 2016 р. № 08/268-057

Депутату Київської міської ради
Голові постійної комісії Київради
з питань екологічної політики
Яловому К.В.

Шановний Костянтине Володимировичу!

У відповідь на Ваш лист № 08/288-168 від 21.07.2016 року щодо підготовки проекту рішення «Про створення тимчасової контрольно комісії Київської міської ради з питань перевірки законності розташування існуючих будинків, будівель, споруд, інженерних мереж та комунікацій, малих архітектурних форм, а також перевірки порядку передачі/надання земельних ділянок, що знаходяться на території Труханового острова, у власність/користування на відповідність вимогам чинного законодавства», відповідно до рішення фракції Всеукраїнське об'єднання «Свобода», направляємо ще кандидатуру депутата **Картавого Івана Леонідовича** для включення до складу тимчасової контрольної комісії.

З повагою

Голова фракції

ВО «Свобода» в Київраді **Сиротюк Ю. М.**

2801

ДЕПУТАТСЬКА ФРАКЦІЯ

У КИЇВСЬКІЙ МІСЬКІЙ РАДІ

СОЛІДАРНІСТЬ

БЛОК ПЕТРА ПОРОШЕНКА

06.10.2016 08/254-58

Голові постійної комісії з питань
екологічної політики
К.В. Яловому

Шановний Костянтине Володимировичу!

Прошу включити до складу тимчасової контрольної комісії Київради з питань перевірки законності розташування існуючих будинків, будівель, споруд, інженерних мереж та комунікацій, малих архітектурних форм, а також перевірки порядку передачі/надання земельних ділянок, що знаходяться на території Труханового острова, у власність/користування на відповідність вимогам чинного законодавства, депутатів від депутатської фракції «Солідарність» у Київраді:

1. Горбунов Я. В.
2. Дрепін А.В.
3. Міщенко О.Г.
4. Овраменко О.В.
5. Ясинський Г.І.

З повагою,
Голова депутатської фракції
«Солідарність» А. Странніков

Київська міська рада
11.10.2016 № **08/17331**

08/231-3985/ПР
28.09.2016

КИЇВСЬКА МІСЬКА РАДА

II СЕСІЯ VIII СКЛИКАННЯ

РІШЕННЯ

_____№_____

ПРОЕКТ

Про надання статусу скверу земельній ділянці, що розташована між будинками № 5, 5-А, 5-Б на вул. Вишняківській у Дарницькому районі м. Києва

Відповідно до пункту 34 частини першої статті 26 Закону України «Про місцеве самоврядування в Україні», статтей 7 51, 53 Закону України «Про природно-заповідний фонд України», абзацу 10 частини 1 статті 1 Закону України "Про мораторій на видалення зелених насаджень на окремих об'єктах благоустрою зеленого господарства м. Києва", Закону України «Про державну реєстрацію речових прав на нерухоме майно та їх обтяжень», Правил утримання зелених насаджень у населених пунктах України, затверджених наказом Міністерства будівництва, архітектури та житлово-комунального господарства України від 10 квітня 2006 року №105, з метою раціонального використання і збереження зелених насаджень, Київська міська рада

ВИРІШИЛА:

1. Надати статус скверу земельній ділянці площею 0,77 га, що розташована між будинками 5, 5-А, 5-Б на вул. Вишняківській у Дарницькому районі м. Києва, згідно з додатком до рішення (план-схема додається).

2. Комунальному підприємству по утриманню зелених насаджень Дарницького району м. Києва в установленому порядку:

2.1 Здійснити організаційно-правові заходи щодо оформлення права постійного користування земельною ділянкою, визначеною пунктом 1 цього рішення.

2.2 У місячний термін з дня набуття чинності рішення про надання земельної ділянки у користування, вжити заходів щодо державної реєстрації права користування на земельну ділянку, що визначена пунктом 1 цього рішення.

3. Київському комунальному об'єднанню зеленого будівництва та експлуатації зелених насаджень міста «Київзеленбуд» здійснити організаційно-правові заходи щодо благоустрою земельної ділянки, що визначена пунктом 1 цього рішення.

4. Внести зміни до Програми розвитку зеленої зони міста Києва до 2010 року та концепції формування зелених насаджень в центральній частині міста, затверджених рішенням Київської міської ради від 19.07.2005 № 806/3381, та продовжених на період до 2015 року рішенням Київської міської ради від 27.11.2009 № 714/2783 та до 2017 року рішенням Київської міської ради від 07.07.2016

(Таблиця 2 «Озеленені території загального користування м. Києва, що відповідають типологічним ознакам та планувальним вимогам»), додавши земельну ділянку, визначену пунктом 1 цього рішення, до переліку скверів Дарницького району.

5. Виконавчому органу Київради (Київській міській державній адміністрації) вирішити в установленому порядку питання фінансування заходів, передбачених пунктами 2 та 3 цього рішення.

6. Оприлюднити це рішення в газеті «Хрещатик» в установленому порядку.

7. Контроль за виконанням цього рішення покласти на постійну комісію Київської міської ради з питань екологічної політики.

Київський міський голова В. Кличко

ПОДАННЯ

Депутат Київської міської ради І. Мірошниченко

Депутат Київської міської ради В. Бохняк

ПОГОДЖЕНО:

Голова постійної комісії
Київської міської ради
з питань екологічної політики К. Яловий

Секретар постійної комісії
Київської міської ради
з питань екологічної політики О. Новіков

Голова постійної комісії
Київської міської ради з питань
містобудування, архітектури та
землекористування О. Міщенко

Секретар постійної комісії
Київської міської ради з питань
містобудування, архітектури та
землекористування І. Картавий

Голова постійної комісії
Київської міської ради з питань
бюджету та соціально-економічного розвитку А. Странніков

Секретар постійної комісії
Київської міської ради з питань
бюджету та соціально-економічного розвитку Г. Ясинський

Начальник управління правового
забезпечення діяльності
Київської міської ради В. Слончак

Г. М. Міронченко

Додаток 1
до рішення Київської міської ради
_____ № _____

План-схема земельної ділянки, якій надається статус скверу

Адреса земельної ділянки - м. Київ, вул. Вишняківська, 5, 5-а, 5-б
Площа земельної ділянки - 0,77 га



- межі земельної ділянки, визначеної пунктом 1 даного рішення

Растри аерофотозйомки 2014р.

Київський міський голова В. Кличко

ПОЯСНЮВАЛЬНА ЗАПИСКА
до проекту рішення Київської міської ради
"Про надання статусу скверу земельній ділянці, що розташована між будинками № 5, 5-А, 5-Б на вул. Вишняківській у Дарницькому районі м. Києва"

1. **Обґрунтування необхідності прийняття рішення.**

Проект рішення щодо надання статусу скверу земельній ділянці площею 0,77 га, що розташована між будинками № 5, 5-А, 5-Б на вул. Вишняківській у Дарницькому районі м. Києва підготовлено на численні прохання мешканців означених вище будинків, що відстоює своє гарантоване статтею 50 Конституції України право на безпечне для життя та здоров'я навколишнє середовище.

Згідно з Листом Департаменту земельних ресурсів Київської міської державної адміністрації № 057022-4170 від 02.03.2016, земельна ділянка, що є предметом проекту рішення, площею 0,77 га за адресою: вул. Вишняківська, 5, 5-А, 5-Б у міському земельному кадастрі обліковується за комунальним підприємством «Управління житлового господарства» Дарницького району м. Києва відповідно до технічного звіту по встановленню зовнішніх меж кварталу № 90:291. Окрім того, Київська міська рада не приймала жодних рішень щодо відведення вказаної земельної ділянки. Листом Департамент підтримав ініціативу щодо надання вказаній земельній ділянці статусу скверу.

2. **Мета та завдання прийняття рішення.**

Проект рішення щодо надання статусу скверу земельній ділянці, що розташована між будинками 5, 5-А, 5-Б на вул. Вишняківській у Дарницькому районі м. Києва розроблено з метою дотримання встановлених законодавством нормативів площ при будинкових територій, охорони зелених насаджень збереження рекреаційної та освітньо-виховної цінності означеної території.

3. **Загальна характеристика та основні положення проекту рішення.**

Проект рішення передбачає:

- надання земельній ділянці, площею 0,77 га, що розташована між будинками 5, 5-А, 5-Б на вул. Вишняківській у Дарницькому районі м. Києва (обліковий 90:291:117) статусу скверу;
- внесення змін до Програми комплексного розвитку зеленої зони міста Києва до 2010 року та концепції формування зелених насаджень в центральній частині міста, що затверджена рішенням Київської міської ради від 19.07.2005 року №806/3381, та продовжених на період до 2015 року рішенням Київської міської ради від 27.11.2009 № 714/2783 (Таблиця 2 «Озеленені території загального користування м. Києва, що відповідають типологічним ознакам та планувальним вимогам») додавши земельну ділянку, визначену пунктом 1 рішення, до переліку скверів Дарницького району.
- доручення комунальному підприємству по утриманню зелених насаджень Дарницького району м. Києва в установленому порядку здійснювати організаційно-правові заходи щодо оформлення права постійного землекористування земельною ділянкою, визначеною пунктом 1 цього рішення, та у місячний термін з дня набуття чинності рішення про надання земельної ділянки у користування на земельну ділянку, що визначена пунктом 1 цього рішення;
- доручення Київському комунальному об'єднанню зеленого будівництва та експлуатації зелених насаджень міста «Київзеленбуд» здійснити організаційно-правові заходи щодо благоустрою земельної ділянки площею 0,77 га, що розташована між

будинками 5, 5-А, 5-Б по вул. Вишняківська у Дарницькому районі м. Києва;

- доручення виконавчому органу Київради (Київської міської державної адміністрації) вирішити в установленому порядку фінансування заходів, передбачених пунктами 2 та 3 цього рішення;
- покладення контролю за виконання цього рішення на постійну комісію Київради з питань містобудування, архітектури та землекористування, на постійну комісію Київської міської ради з питань бюджету та соціально-економічного розвитку.

Проект рішення надає означеній території статус скверу (об'єкту благоустрою міста – території загального користування), зобов'язує уповноважені органи Київської міської державної адміністрації провести належні організаційно-правові дії щодо оформлення права землекористування та забезпечення благоустрою на даній території.

4. Стан нормативно-правової бази у даній сфері правового регулювання.

Пункт 34 частини першої статті 26 Закону України «Про місцеве самоврядування в Україні», статті 7 51, 53 Закону України «Про природно-заповідний фонд України», абзац 10 частини 1 статті 1 Закону України "Про мораторій на видалення зелених насаджень на окремих об'єктах благоустрою зеленого господарства м. Києва", Закон України «Про державну реєстрацію речових прав на нерухоме майно та їх обтяжень», Правила утримання зелених насаджень у населених пунктах України, затверджені наказом Міністерства будівництва, архітектури та житлово-комунального господарства України від 10 квітня 2006 року №105.

5. Фінансово-економічне обґрунтування.

Реалізація запропонованого проекту здійснюється в межах бюджетних асигнувань КО «Київзеленбуд».

6. Прогноз соціально-економічних та інших наслідків прийняття рішення.

Прийняття даного рішення сприятиме раціональному використанню землі у місті, допоможе зберегти рекреаційну зону з її зеленими насадженнями та розширить мережу зелених зон у м. Києві.

7. **Доповідач.**

Депутат Київської міської ради VIII скликання фракції «Всеукраїнське об'єднання «Свобода» Ігор Михайлович Мірошниченко.

Депутат Київської міської ради
VIII скликання фракції «ВО «Свобода» Ігор Мірошниченко

ПОРІВНЯЛЬНА ТАБЛИЦЯ
до проекту рішення Київради
«Про надання статусу скверу земельній ділянці, що розташована між будинками № 5, 5-А, 5-Б на вул. Вишняківській у Дарницькому районі м. Києва»

Зміст положення (норми) рішення Київської міської ради від 19 липня 2005 року N 806/3381				Зміст положення (норми) проекту рішення			
	Сквери				*Сквери*		
13	По вул. Кошиця	0,97		13	По вул. Кошиця	0,97	
14	Біля залізничного вокзалу	0,67		14	Біля залізничного вокзалу	0,67	
15	Біля АЗС	0,5		15	Біля АЗС	0,5	
16	"Привокзальний"	2,13		16	"Привокзальний"	2,13	
17	"Шевченка"	0,65		17	"Шевченка"	0,65	
18	По Харківському шосе	0,39		18	По Харківському шосе	0,39	
19	По вул. Руднєва	0,3		19	По вул. Руднєва	0,3	
20	Ім. Крупської	0,67		20	Ім. Крупської	0,67	
21	Біля РВК	1,45		21	Біля РВК	1,45	
22	По вул. Бориспільській	1,68		22	По вул. Бориспільській	1,68	
23	Трудової Слави	1,16		23	Трудової Слави	1,16	
24	По вул. Сормовській	0,23		24	По вул. Сормовській	0,23	
25	Біля Дарницького шляхопроводу	1,18		25	Біля Дарницького шляхопроводу	1,18	
26	По вул. Вірменській	0,13		26	По вул. Вірменській	0,13	
27	По вул. Бориспільській, 30-а	1,35	нова ділянка	27	По вул. Бориспільській, 30-а	1,35	нова ділянка
28	По Харківському шосе, 36-а	0,48	- " -	28	По Харківському шосе, 36-а	0,48	- " -
29	Вул. Малоземельна	2,46		29	Вул. Малоземельна	2,46	
				30	**Вул. Вишняківська, 5, 5-А, 5-Б**	**0,77**	
	Разом:	16,4			**Разом:**	**17,17**	

Депутат Київської міської ради **І. М. Мірошниченко**

ВИКОНАВЧИЙ ОРГАН КИЇВСЬКОЇ МІСЬКОЇ РАДИ
(КИЇВСЬКА МІСЬКА ДЕРЖАВНА АДМІНІСТРАЦІЯ)

ДЕПАРТАМЕНТ ЗЕМЕЛЬНИХ РЕСУРСІВ

вул. Хрещатик, 32-а, м. Київ, 01601, тел. (044) 279-58-72, ф. (044) 288-07-57,
КБУ"Контактний центр міста Києва" 15-51,E-mail: dep@kievzem.kiev.ua Код ЄДРПОУ 26199097

02-03. 2016 № 057022- 4170
на № 08/279/08/042/016 від 08.02.2016

ПРИЙМАЛЬНЯ ДЕПУТАТА
КИЇВРАДИ
І.М. МІРОШНИЧЕНКА

ВХ. № 08\279\08\042\016
ВІД 11.03.2016

Депутатові Київської міської ради VIII скликання
Мірошниченку І.М.

Шановний Ігоре Михайловичу!

У Департаменті земельних ресурсів виконавчого органу Київської міської ради (Київської міської державної адміністрації) Ваше депутатське звернення від 08.02.2016 № 08/279/08/042/016 розглянуто.

В межах компетенції повідомляємо, що земельна ділянка площею 13354,03 кв.м. (обліковий код 90:291:117) за адресою: вул. Вишняківська, 5, 5-а, 5-б в міському земельному кадастрі обліковуються за комунальним підприємством «Управління житлового господарства» Дарницького району м. Києва відповідно до технічного звіту по встановленню зовнішніх меж кварталу № 90:291.

Рішення Київської міської ради про передачу у власність або у користування земельної ділянки за вказаною адресою не приймалось. Документи що посвідчують право користування, станом на 29.02.2016 в Департаменті земельних ресурсів не зареєстровані.

Додаток: витяг з міського земельного кадастру від 29.02.2016 та матеріали аерофотозйомки на 2 арк. в 1 прим.

З повагою

Директор О.Поліщук

Іваненко І.М. 288-07-58

РОБОЧІ МАТЕРІАЛИ

Витяг з бази даних міського земельного кадастру від 29.02.2016р.

м. Київ, р-н Дарницький

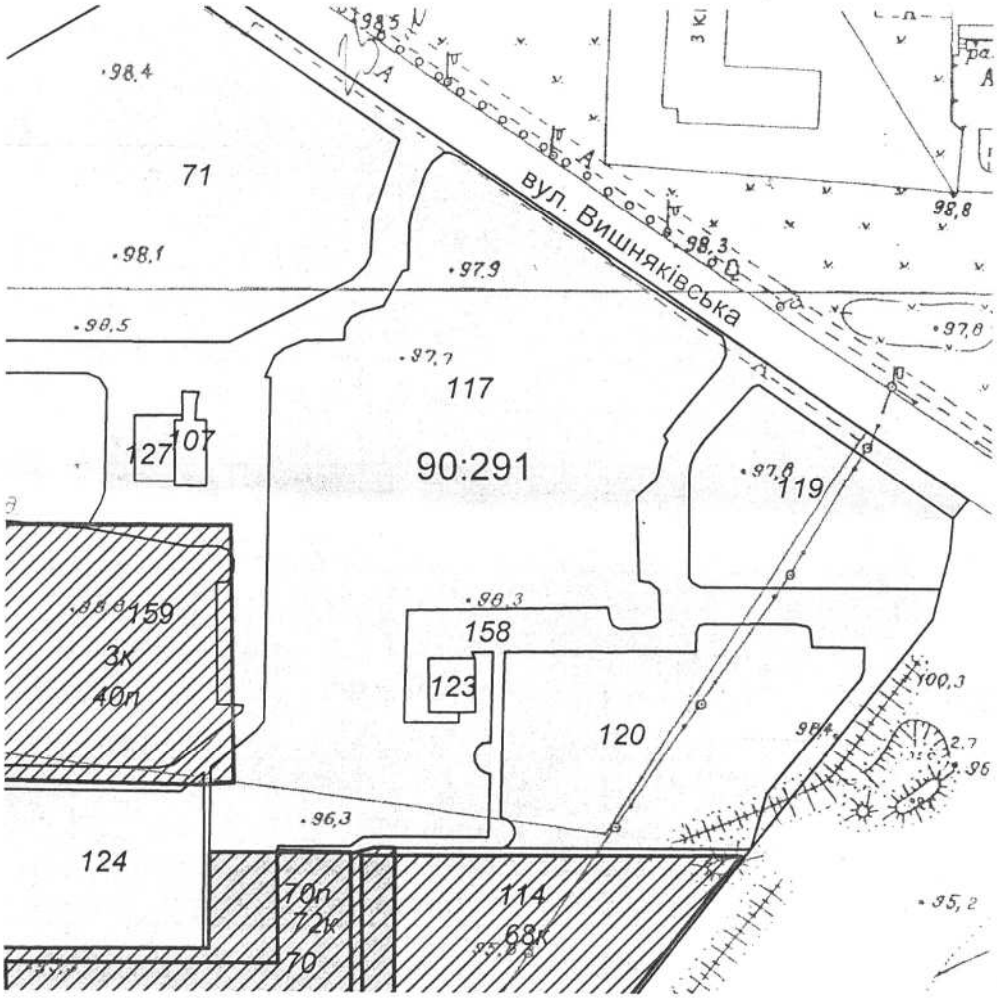

Масштаб 1:2000

**Черговий план м.Києва ведеться з 1995 року*

Замовлення № 3291

виготовлено КП "Київський інститут земельних відносин"

РЕЄСТР ЗЕМЕЛЬНИХ ДІЛЯНОК

Черговий план.

Код ділянки	Землекористувачі	Адреса ділянки	Опис ділянки	Вид права	Дата закінч. права
90:291:070	Комунальне підприємство з питань будівництва житлових будинків "Житлоінвестбуд-УКБ"	вул. Соломії Крушельницької (житловий масив Осокорки-Північні, 11 мікрорайон)		Постійне користування	
90:291:071	Об'єднання співвласників боготоквартирного будинку "Вишняківська-9"|Товариство з обмеженою відповідальністю "Адлен"	вул. Вишняківська, 9-9а			
90:291:107	Департамент експлуатації водопровідного господарства Публічного акціонерного товариства "Акціонерна компанія"Київводоканал"	вул. Вишняківська, 5а	підвищувальна НС		
90:291:114	Землі не надані у власність чи користування	(діл.YI) 11-й, мікрорайон жилого масиву "Осокорки-Північні"			
90:291:117	Комунальне підприємство "управління житлового господарства" Дарницького району м.Києва	вул. Вишняківська, 5, 5а, 5б			
90:291:119	О'бєднання співвласників багатоквартирного будинку "Атлант"	вул. Вишняківська, 3			
90:291:120	Комунальне підприємство "управління житлового господарства" Дарницького району м.Києва	вул. Вишняківська, 1			
90:291:123	Землі не надані у власність чи користування		Акціонерна енергопостачальна компанія "Київенерго", не прийнято на баланс		
90:291:124	О'бєднання співвласників багатоквартирного будинку "Дайнава"	вул. Вишняківська, 5в			
90:291:127	Землі не надані у власність чи користування		Акціонерна енергопостачальна компанія "Київенерго", не прийнято на баланс		
90:291:158	Землі загального користування		проїзди, проходи		
90:291:159	Землі не надані у власність чи користування	вул. Вишняківська, 5б (діл.24, 11 мкрн.житлового масиву Осокорки)			

Ділянки, що знаходяться на стадії розробки оформлення прав.

Код ділянки	Землекористувачі	Адреса ділянки	Стадія	Дата закінч. стадії
90:291:003к	Комунальне підприємство з питань будівництва житлових будинків "Житлоінвестбуд-УКБ"	вул. Вишняківська, 5б (діл.24 у 11-му мкр.ж.м.Осокорки)	Клопотання: Постійне користування	
90:291:040п	Дарницька районна у місті Києві рада	вул. Вишняківська, 5б (діл.24 у 11-ому мікрорайоні житлового масиву "Осокорки")	Проект: Постійне користування	
90:291:068к	Релігійна громада Української Православної Церкви на честь блаженної Ксенії Петербурзької у Дарницькому районі м.Києва	вул. Вишняківська, 1а	Клопотання: Постійне користування	
90:291:070п	Комунальне підприємство з питань будівництва житлових будинків "Житлоінвестбуд-УКБ"	вул. Соломії Крушельницької (ж.м.Осокорки-Північні, 11 мкр)	Проект: Постійне користування	
90:291:072к	Міністерство закордонних справ України	11-й мікрорайон жилого масиву "Осокорки-Північні"	Клопотання: Постійне користування	

VI

08/231-4180/пр
06.10.2016

КИЇВСЬКА МІСЬКА РАДА

II СЕСІЯ VIII СКЛИКАННЯ

РІШЕННЯ

_____№_____

ПРОЕКТ

Про надання статусу скверу земельній ділянці на перетині вул. Вишгородської та Резервної в Оболонському районі м. Києва

Відповідно до статті 19 Земельного кодексу України, пункту 34 частини першої статті 26 Закону України «Про місцеве самоврядування в Україні», статті 7, статей 51-53 Закону України «Про природно-заповідний фонд України», Правил утримання зелених насаджень у населених пунктах України, затверджених Наказом Міністерства будівництва, архітектури та житлово-комунального господарства України від 10.04.2006 № 105, з метою збільшення площі зелених насаджень, Київська міська рада

ВИРІШИЛА:

1. Надати земельній ділянці орієнтовною площею 0,3342 га на перетині вул. Вишгородської та Резервної в Оболонському районі м. Києва статус скверу.

2. Комунальному підприємству по утриманню зелених насаджень Оболонського району м. Києва в установленому порядку:

2.1. Здійснити організаційно-правові заходи щодо оформлення права постійного землекористування земельною ділянкою, визначеною пунктом 1 цього рішення.

2.2. У місячний термін з дня набуття чинності рішення про надання означеної земельної ділянки у користування, вжити заходів щодо державної реєстрації права користування на земельну ділянку, що визначена пунктом 1 цього рішення.

3. Київському комунальному об'єднанню зеленого будівництва та експлуатації зелених насаджень міста «Київзеленбуд» здійснити організаційно-правові заходи щодо благоустрою земельної ділянки орієнтовною площею

Кузьмак С.В.

0,3342 га на перетині вул. Вишгородської та Резервної в Оболонському районі м. Києва.

4. Внести зміни до Програми розвитку зеленої зони міста Києва до 2010 року та концепції формування зелених насаджень в центральній частині міста, затверджених рішенням Київської міської ради від 19.07.2005 № 806/3381, та продовжених на період до 2015 року рішенням Київської міської ради від 27.11.2009 № 714/2783 та до 2017 року рішенням Київської міської ради від 07.07.2016 (Таблиця 2 «Озеленені території загального користування м. Києва, що відповідають типологічним ознакам та планувальним вимогам»), додавши земельну ділянку, визначену пунктом 1 цього рішення, до переліку скверів Оболонського району.

5. Виконавчому органу Київської міської ради (Київській міській державній адміністрації) вирішити в установленому порядку питання фінансування заходів, передбачених пунктами 2 та 3 цього рішення.

6. Контроль за виконанням цього рішення покласти на постійну комісію Київської міської ради з питань екологічної політики, на постійну комісію Київської міської ради з питань містобудування, архітектури та землекористування, на постійну комісію Київської міської ради з питань бюджету та соціально-економічного розвитку.

Київський міський голова В. Кличко

ПОДАННЯ

Депутат Київської міської ради С. Кутняк

Депутат Київської міської ради І. Мірошниченко

ПОГОДЖЕНО:

Голова постійної комісії Київської міської ради
з питань містобудування, архітектури
та землекористування О. Міщенко

Секретар постійної комісії Київської міської ради
з питань містобудування, архітектури
та землекористування І. Картавий

Голова постійної комісії Київської міської ради
з питань екологічної політики К. Яловий

Секретар постійної комісії Київської міської ради
з питань екологічної політики О. Новіков

Голова постійної комісії Київської міської ради
з питань бюджету та соціально-економічного
розвитку А. Станніков

Секретар постійної комісії Київської міської ради
з питань бюджету та соціально-економічного
розвитку Г. Ясинський

Начальник управління правового забезпечення
діяльності Київської міської ради В. Слончак

ПОЯСНЮВАЛЬНА ЗАПИСКА

до проекту рішення Київської міської ради

«Про надання статусу скверу земельній ділянці на перетині вул. Вишгородської та Резервної в Оболонському районі м. Києва»

1. Обґрунтування прийняття рішення

Проект рішення щодо надання статусу скверу земельній ділянці орієнтовною площею 0,3342 га на перетині вул. Вишгородської та Резервної в Оболонському районі м. Києва підготовлений на численні прохання мешканців Оболонському районі м. Києва.

Постановою Київського апеляційного господарського суду від 15.06.2016 у справі № 910/14453/14 визнано недійсним договір купівлі-продажу земельної ділянки прощею 0, 3342 га (кадастровий номер 8000000000:78:096:0039), укладений між Київською міською радою та Товариством з обмеженою відповідальністю «АвтоНафта»; визнано недійсним державний акт на право власності на вказану земельну ділянку, зареєстрований від 16.03.2005 за № 04-8-00020 та визнано відсутність у Товариства з обмеженою відповідальністю «АвтоНафта» права користування земельною ділянкою площею 0,3342 га на перетині вул. Вишгородської та Резервної в Оболонському районі міста Києва.

Таким чином, існує необхідність забезпечити інтереси мешканців Оболонського району шляхом присвоєння даній земельній ділянці статусу озелененої території загального користування — скверу, з метою надання їй правового захисту.

Проект підготовлений згідно з вимогами до уніфікованих проектів щодо надання земельним ділянками у м. Києві статусу скверів, рекомендованих постійною комісією Київської міської ради з питань екологічної політики.

2. Мета і завдання прийняття рішення

Метою прийняття даного рішення є внесення земельної ділянки орієнтовною площею 0,3342 га на перетині вул. Вишгородської та Резервної в Оболонському районі м. Києва до переліку територій загального користування зі статусом скверу задля задоволення прав та інтересів громади, визначених статтею 50 Конституції України, збереження навколишнього природного середовища у місті Києві.

3. Загальна характеристика і основні положення рішення

Проект рішення передбачає:

- надання земельній ділянці орієнтовною площею 0,3342 га на перетині вул. Вишгородської та Резервної в Оболонському районі м. Києва статусу скверу;
- внесення змін до Програми розвитку зеленої зони міста Києва до 2010 року та концепції формування зелених насаджень в центральній частині міста, затверджених рішенням Київської міської ради від 19.07.2005 № 806/3381, та

Кулешак С.В.

продовжених на період до 2015 року рішенням Київської міської ради від 27.11.2009 № 714/2783 та до 2017 року рішенням Київської міської ради від 07.07.2016 (Таблиця 2 «Озеленені території загального користування м. Києва, що відповідають типологічним ознакам та планувальним вимогам»), додавши земельну ділянку, визначену пунктом 1 рішення, до переліку скверів Оболонському району;

- доручення комунальному підприємству з утримання зелених насаджень Оболонського району міста Києва здійснити відповідні організаційно-правові заходи щодо оформлення права постійного користування та благоустрою земельної ділянки орієнтовною площею 0,3342 га на перетині вул. Вишгородської та Резервної в Оболонському районі м. Києва.

- покладення контролю за виконанням цього рішення на постійну комісію Київської міської ради з питань екологічної політики, на постійну комісію Київської міської ради з питань містобудування, архітектури та землекористування, на постійну комісію Київської міської ради з питань бюджету та соціально-економічного розвитку.

4. Стан нормативно-правової бази у даній сфері правового регулювання

Стаття 19 Земельного кодексу України, пункт 34 частини першої статті 26 Закону України «Про місцеве самоврядування в Україні», статті 7, 51-53 Закону України «Про природно-заповідний фонд України», Правила утримання зелених насаджень у населених пунктах України, затверджені Наказом Міністерства будівництва, архітектури та житлово-комунального господарства України від 10.04.2006 № 105.

5. Фінансово-економічне обґрунтування

Реалізація запропонованого проекту здійснюється в межах бюджетних асигнувань КО «Київзеленбуд».

6. Прогноз соціально-економічних та інших наслідків прийняття рішення

Прийняття даного рішення сприятиме територіальній громаді у вирішенні проблеми відсутності озеленених територій загального користування у Оболонському районі м. Києва, створюватиме умови для раціонального використання землі у місті, розширить мережу зелених зон у м. Києві.

7. Доповідач

Депутат Київської міської ради VIII скликання фракції «Всеукраїнське об'єднання «Свобода» Святослав Вікторович Кутняк.

Депутат Київської міської ради
VIII скликання фракції ВО «Свобода» **Святослав Кутняк**

Кутняк С.В.

ВИКОНАВЧИЙ ОРГАН КИЇВСЬКОЇ МІСЬКОЇ РАДИ
(КИЇВСЬКА МІСЬКА ДЕРЖАВНА АДМІНІСТРАЦІЯ)

ДЕПАРТАМЕНТ ЗЕМЕЛЬНИХ РЕСУРСІВ

вул.Хрещатик, 32-а, м.Київ, 01601, тел. (044) 279-58-72, ф. 288-07-57,
КБУ "Контактний центр міста Києва"(044) 15-51, E-mail: dep@kievzem.kiev.ua Код ЄДРПОУ 26199097

29.07.16 № 057041-14811
на № _____ *від* _____

Депутатові Київської міської ради
Бондарчуку О.В.

Шановний Олегу Володимировичу!

У Департаменті земельних ресурсів виконавчого органу Київської міської ради (Київської міської державної адміністрації) Ваше звернення від 29.06.2016 №08/279/08/012-098 розглянуто.

За результатами розгляду повідомляємо наступне.

Постановою Київського апеляційного господарського суду від 15.06.2016 у справі № 910/14453/14 визнано недійсним договір купівлі-продажу земельної ділянки площею 0, 3342 га (кадастровий номер 8000000000:78:096:0039), укладений між Київською міською радою та Товариством з обмеженою відповідальністю «АвтоНафта»; визнано недійсним державний акт на право власності на вказану земельну ділянку, зареєстрований від 16.03.2005 за № 04-8-00020 та визнано відсутність у Товариства з обмеженою відповідальністю «АвтоНафта» права користування земельною ділянкою площею 0,3342 га на перетині вул. Вишгородської та Резервної в Оболонському районі міста Києва.

На виконання вищезазначеної постанови, Департаментом земельних ресурсів, в межах повноважень, вжито необхідних заходів щодо повернення земельної ділянки до комунальної власності територіальної громади міста Києва, а саме: зареєстровано право комунальної власності територіальної громади міста Києва, про що зроблено відповідний запис від 25.07.2016 № 15567163, що підтверджується інформаційною довідкою з Державного реєстру речових прав на нерухоме майно та їх обтяжень (додається), та внесено дану інформацію до міського земельного кадастру.

Додаток на 1-му арк. в 1-му прим.

З повагою

Директор О.Поліщук

Лавренюк 2794036

Інформаційна довідка з Державного реєстру речових прав на нерухоме майно та Реєстру прав власності на нерухоме майно, Державного реєстру Іпотек, Єдиного реєстру заборон відчуження об'єктів нерухомого майна щодо об'єкта нерухомого майна

Номер інформаційної довідки:	64280360
Дата, час формування:	25.07.2016 16:22:09
Інформаційну довідку сформовано:	Пилипчук Віталій Анатолійович, Департамент земельних ресурсів виконавчого органу Київської міської ради (Київської міської державної адміністрації), м.Київ
Підстава формування інформаційної довідки:	заява 17809714

Параметри запиту

Пошук в Державному реєстрі речових прав на нерухоме майно про:	права власності, інші речові права, іпотеки, обтяження
Кадастровий номер земельної ділянки:	8000000000:78:096:0039

ВІДОМОСТІ З ДЕРЖАВНОГО РЕЄСТРУ РЕЧОВИХ ПРАВ НА НЕРУХОМЕ МАЙНО

Актуальна інформація про об'єкт нерухомого майна

Реєстраційний номер об'єкта нерухомого майна:	981355080000
Об'єкт нерухомого майна:	земельна ділянка, м. Київ, р-н Оболнньский, перетин вул. Вишгородської та Резервної
Кадастровий номер:	8000000000:78:096:0039
Площа:	0.3342 га
Цільове призначення:	для будівництва, експлуатації та та обслуговування автозаправного комплексу

Актуальна інформація про право власності

Номер запису про право власності: 15567163

Дата, час державної реєстрації:	25.07.2016 11:47:40
Державний реєстратор:	Пилипчук Віталій Анатолійович, Департамент земельних ресурсів виконавчого органу Київської міської ради (Київської міської державної адміністрації), м.Київ
Підстава виникнення права власності:	ЗАКОН УКРАЇНИ «ПРО ВНЕСЕННЯ ЗМІН ДО ДЕЯКИХ ЗАКОНОДАВЧИХ АКТІВ УКРАЇНИ ЩОДО РОЗМЕЖУВАННЯ

	ЗЕМЕЛЬ ДЕРЖАВНОЇ ТА КОМУНАЛЬНОЇ ВЛАСНОСТІ», серія та номер: 5245-VI, виданий 06.09.2012, видавник: ВЕРХОВНА РАДА УКРАЇНИ
Підстава внесення запису:	Рішення про державну реєстрацію прав та їх обтяжень (з відкриттям розділу), індексний номер: 30621229 від 25.07.2016 16:16:18, Пилипчук Віталій Анатолійович, Департамент земельних ресурсів виконавчого органу Київської міської ради (Київської міської державної адміністрації), м.Київ
Форма власності:	комунальна
Розмір частки:	1/1
Власники:	ТЕРИТОРІАЛЬНА ГРОМАДА МІСТА КИЄВА В ОСОБІ КИЇВСЬКОЇ МІСЬКОЇ РАДИ, код ЄДРПОУ: 22883141

Відомості про реєстрацію іншого речового права відсутні

Відомості про державну реєстрацію іпотеки відсутні

Відомості про державну реєстрацію обтяжень відсутні

ВІДОМОСТІ
З РЕЄСТРУ ПРАВ ВЛАСНОСТІ НА НЕРУХОМЕ МАЙНО

За вказаними параметрами запиту у Реєстрі прав власності на нерухоме майно відомості відсутні

ВІДОМОСТІ
З ЄДИНОГО РЕЄСТРУ ЗАБОРОН ВІДЧУЖЕННЯ ОБ'ЄКТІВ НЕРУХОМОГО МАЙНА

За вказаними параметрами запиту у Єдиному державному реєстрі заборон відчуження об'єктів нерухомого майна відомості відсутні

ВІДОМОСТІ
З ДЕРЖАВНОГО РЕЄСТРУ ІПОТЕК

За вказаними параметрами запиту у Державному реєстрі іпотек відомості відсутні

Інформаційну довідку сформував: Пилипчук Віталій Анатолійович

ПОРІВНЯЛЬНА ТАБЛИЦЯ
до проекту рішення Київської міської ради
«Про надання статусу скверу земельній ділянці на перетині вул. Вишгородської та Резервної в Оболонському районі м. Києва»

Сквери	Зміст положення (норми) рішення Київської міської ради від 19 липня 2005 року N 806/3381			Зміст положення (норми) проекту рішення		
9	На розі Оболонського проспекту та вул. Марш. Тимошенка	2,65		На розі Оболонського проспекту та вул. Марш. Тимошенка	2,65	
10	Вул. Марш.Тимошенка, 18 (приймал.)	0,48		Вул. Марш.Тимошенка, 18 (приймал.)	0,48	
11	Вул. Марш. Тимошенка	0,7	біля ресторану "Ріо-Гранде"	Вул. Марш. Тимошенка	0,7	біля ресторану "Ріо-Гранде"
12	Площа Дружби Народів	0,43		Площа Дружби Народів	0,43	
13	Вул. Героїв Сталінграда (фонтан)	0,81		Вул. Героїв Сталінграда (фонтан)	0,81	
14	Вул. Героїв Сталінграда (аквар.)	2,5	у т. ч. 0,45 га - спорткомплекс "Акваріум"	Вул. Героїв Сталінграда (аквар.)	2,5	у т. ч. 0,45 га - спорткомплекс "Акваріум"
15	Територія біля оз. Центральне	5,94	у т. ч. 2,8 га - акваторія	Територія біля оз. Центральне	5,94	у т. ч. 2,8 га - акваторія
16	Вул. Героїв Сталінграда, 65	0,56		Вул. Героїв Сталінграда, 65	0,56	
17	Вул. Північна	1,03		Вул. Північна	1,03	
18	Вул. Прирічна	1,08	2 ділянки	Вул. Прирічна	1,08	2 ділянки
19	Вул. Прирічна, 5	1,22		Вул. Прирічна, 5	1,22	
20	Біля кінотеатру "Братислава"	2,08	у т. ч. 0,48 га - кінотеатр	Біля кінотеатру "Братислава"	2,08	у т. ч. 0,48 га - кінотеатр
21	"Дружби Народів"	1,44		"Дружби Народів"	1,44	
22	Вул. Марш. Малиновського (пошта)	0,68		Вул. Марш. Малиновського (пошта)	0,68	
23	Вул. Л. Гавро, 26 (поліклініка N 1)	0,76		Вул. Л. Гавро, 26 (поліклініка N 1)	0,76	
24	Вул. Героїв Сталінграда, 7	1,03		Вул. Героїв Сталінграда, 7	1,03	
25	Вул. Героїв Сталінграда, 11	1,2		Вул. Героїв Сталінграда, 11	1,2	
26	Вул. Героїв Сталінграда, 15	0,88		Вул. Героїв Сталінграда, 15	0,88	
27	Вул. Героїв Сталінграда, 19	1,31		Вул. Героїв Сталінграда, 19	1,31	
28	Інститут гідробіології	0,68		Інститут гідробіології	0,68	
29	Суднобудівельний технікум	0,94		Суднобудівельний технікум	0,94	

30	Сантьяго-де-Чілі	0,4		Сантьяго-де-Чілі	0,4	
31	Вул. Марш. Малиновського ("Любава")	0,44		Вул. Марш. Малиновського ("Любава")	0,44	
32	Новокостянтинівський	0,3		Новокостянтинівський	0,3	
33	Вул. Фрунзе, 154	0,38		Вул. Фрунзе, 154	0,38	
34	На площі Фрунзе	1,06		На площі Фрунзе	1,06	
35	По вул. Вишгородській, 2	0,42		По вул. Вишгородській, 2	0,42	
36	По вул. Вишгородській, 6	0,46		По вул. Вишгородській, 6	0,46	
37	"Космонавтів"	0,74		"Космонавтів"	0,74	
38	По вул. Вишгородській, 26/2	0,38		По вул. Вишгородській, 26/2	0,38	
39	По вул. Вишгородській, 32	1,09		По вул. Вишгородській, 32	1,09	
40	Мінське шосе, 4	2		Мінське шосе, 4	2	
41	Автозаводська - Мукачівська	0,75		Автозаводська - Мукачівська	0,75	
42	Бювет по вул. Івашкевича	0,63		Бювет по вул. Івашкевича	0,63	
43	Автозаводська-Лугова (з-д "Полюс")	0,17		Автозаводська-Лугова (з-д "Полюс")	0,17	
44	Лугова, 2 (з-д "Київпластмас")	0,53		Лугова, 2 (з-д "Київпластмас")	0,53	
45	Бережанська-Лугова (з-д "Лакма")	0,44		Бережанська-Лугова (з-д "Лакма")	0,44	
46	На розі вул. Лугова-Дегтяренка	1,05		На розі вул. Лугова-Дегтяренка	1,05	
47	Вул. Марш. Малиновського (пождепо)	1,47		Вул. Марш. Малиновського (пождепо)	1,47	
48	Вул. Марш. Тимошенка (газ. "День")	0,83		Вул. Марш. Тимошенка (газ. "День")	0,83	
49	Вул. Героїв Дніпра, 19	0,34		Вул. Героїв Дніпра, 19	0,34	
50	Вул. Марш. Тимошенка (СЕС)	0,2		Вул. Марш. Тимошенка (СЕС)	0,2	
51	Ресторан "Крим"	0,45		Ресторан "Крим"	0,45	
52	Вул. Героїв Дніпра (універсам N 8)	0,18		Вул. Героїв Дніпра (універсам N 8)	0,18	
53	Вул. Богатирська (пивзавод)	1,65		Вул. Богатирська (пивзавод)	1,65	
54	Ст. м. "Героїв Дніпра"	1,4		Ст. м. "Героїв Дніпра"	1,4	
55	Вул. Полярна	1,11		Вул. Полярна	1,11	
56	Вул. Червонофлотська	0,28		Вул. Червонофлотська	0,28	

57	Вул. Юнкерова	0,16		Вул. Юнкерова	0,16	
58	Райвиконком	0,23		Райвиконком	0,23	
59	1-а лінія	0,26		1-а лінія	0,26	
60	Селянський	1,06		Селянський	1,06	
61	В сел. ДВС	3,6		В сел. ДВС	3,6	
62	**На перетині вул. Вишгородської та Резервної**	**0,3342**				
	Разом:	**53,1942**		***Разом:***	**52,86**	

Депутат Київської міської ради **С. В. Кутняк**

VII

08/231-4183/ПР
06.10.2016

КИЇВСЬКА МІСЬКА РАДА

II СЕСІЯ VIII СКЛИКАННЯ

РІШЕННЯ

_____№_____

ПРОЕКТ

Про надання статусу скверу земельній ділянці біля будинку на вул. Михайла Максимовича (Онуфрія Трутенка), 3 у Голосіївському районі м. Києва

Відповідно до пункту 34 частини першої статті 26 Закону України «Про місцеве самоврядування в Україні», статтей 7 51, 53 Закону України «Про природно-заповідний фонд України», абзацу 10 частини 1 статті 1 Закону України "Про мораторій на видалення зелених насаджень на окремих об'єктах благоустрою зеленого господарства м. Києва", Правил утримання зелених насаджень у населених пунктах України, затверджених Наказом Міністерства будівництва, архітектури та житлово-комунального господарства України від 10.04.2006 № 105, з метою збільшення площі зелених насаджень, Київська міська рада

ВИРІШИЛА:

1. Надати земельній ділянці площею 0,2860 га на вул. Михайла Максимовича (Онуфрія Трутенка), 3 у Голосіївському районі м. Києва (кадастровий номер 8000000000:79:364:0071) статус скверу.

2. Присвоїти скверу, визначеному пунктом 1 цього рішення, ім'я Героя України Зеленського Євгенія Олександровича.

3. Комунальному підприємству по утриманню зелених насаджень Голосіївського району м. Києва в установленому порядку:

3.1. Здійснити організаційно-правові заходи щодо оформлення права постійного землекористування земельною ділянкою, визначеною пунктом 1 цього рішення.

3.2. У місячний термін з дня набрання чинності рішення про надання земельної ділянки у користування, вжити заходів щодо державної реєстрації права постійного користування на земельну ділянку, що визначена пунктом 1 цього рішення.

4. Київському комунальному об'єднанню зеленого будівництва та експлуатації зелених насаджень міста "Київзеленбуд" здійснити організаційно-

Terry

правові заходи щодо благоустрою земельної ділянки площею 0,2860 га на вул. Михайла Максимовича (Онуфрія Трутенка), 3 у Голосіївському районі м. Києва (кадастровий номер 8000000000:79:364:0071).

5. Внести зміни до Програми розвитку зеленої зони міста Києва до 2010 року та концепції формування зелених насаджень в центральній частині міста, затверджених рішенням Київської міської ради від 19.07.2005 № 806/3381, та продовжених на період до 2015 року рішенням Київської міської ради від 27.11.2009 № 714/2783 та до 2017 року рішенням Київської міської ради від 07.07.2016 (Таблиця 2 «Озеленені території загального користування м. Києва, що відповідають типологічним ознакам та планувальним вимогам»), додавши земельну ділянку, визначену пунктом 1 цього рішення, до переліку скверів Голосіївського району, виклавши її в наступному вигляді:

"Сквер на вул. Михайла Максимовича, 3 (імені Героя України Зеленського Євгенія Олександровича)".

6. Виконавчому органу Київради (Київській міській державній адміністрації) вирішити в установленому порядку питання фінансування заходів, передбачених пунктами 3 та 4 цього рішення.

7. Оприлюднити в установленому порядку це рішення в газеті Київської міської ради "Хрещатик".

8. Контроль за виконанням цього рішення покласти на постійну комісію Київської міської ради з питань екологічної політики, на постійну комісію Київської міської ради з питань містобудування, архітектури та землекористування, на постійну комісію Київської міської ради з питань бюджету та соціально-економічного розвитку.

Київський міський голова В. Кличко

ПОДАННЯ

Депутат Київської міської ради О. Гелевей

Депутат Київської міської ради І. Мірошниченко

ПОГОДЖЕНО:

Голова постійної комісії
Київської міської ради
з питань екологічної політики К. Яловий

Секретар постійної комісії
Київської міської ради
з питань екологічної політики О. Новіков

Голова постійної комісії
Київської міської ради з питань
містобудування, архітектури та
землекористування О. Міщенко

Секретар постійної комісії
Київської міської ради з питань
містобудування, архітектури та
землекористування І. Картавий

Голова постійної комісії
Київської міської ради з питань
бюджету та соціально-економічного розвитку А. Странніков

Секретар постійної комісії
Київської міської ради з питань
бюджету та соціально-економічного розвитку Г. Ясинський

Начальник управління правового
забезпечення діяльності
Київської міської ради В. Слончак

ПОЯСНЮВАЛЬНА ЗАПИСКА

до проекту рішення Київської міської ради

"Про надання статусу скверу земельній ділянці біля будинку на вул. Михайла Максимовича (Онуфрія Трутенка), 3 у Голосіївському районі м. Києва"

1. Обґрунтування необхідності прийняття рішення

Проект рішення "Про надання статусу скверу земельній ділянці біля будинку на вул. Михайла Максимовича (Онуфрія Трутенка), 3 у Голосіївському районі м. Києва" підготовлено на численні прохання мешканців ОСББ "ЧОТИРИ СЕЗОНИ", які борються супроти намірів Міністерства оборони України хаотично без містобудівного планування забудувати земельні ділянки військового містечка № 141.

Комунальним підриємством "Інститут земельних відносин" на замовлення Міністерства оборони України був розроблений проект землеустрою щодо відведення земельних ділянок площею 6,2224 га та площею 0,2860 га для експлуатації та обслуговування адміністративно-господарських будівель та споруд військового містечка № 141 на вул. Михайла Максимовича (Онуфрія Трутенка), 3 у Голосіївському районі м. Києва (**Д-7064**)

Так, згідно з інформацією, розміщеною на сайті Міністерства оборони України, земельна ділянка під військовим містечком № 141 на вул. Михайла Максимовича (Онуфрія Трутенка), 3 належить до земель оборони, щодо яких в середньостроковій перспективі планується оголошення конкурсу на визначення переможця-забудовника (http://tinyurl.com/z7sxrc7). Вказана інформація повністю корелюється з Розпорядженням Кабінету Міністрів України від 22 травня 2013 р. № 666-р "*Про погодження переліку земельних ділянок, що належать до земель оборони, на яких планується будівництво житла для військовослужбовців та членів їх сімей із залученням небюджетних коштів*", за яким земельна ділянка військового містечка № 141 на вул. Михайла Максимовича (Онуфрія Трутенка), 3 належить до земель оборони, на яких планується будівництво житла для військовослужбовців та членів їх сімей із залученням небюджетних коштів (http://zakon2.rada.gov.ua/laws/show/666-2013-%D1%80).

Окрім того, за інформацією з сайту Київської міської державної адміністрації, Київською міською державною адміністрацією з Міністерством оборони України підписано Меморандум про наміри щодо співробітництва від 14.07.2015, що передбачає, зокрема, визначення земельних ділянок, на яких плануються будівництво житла для військовослужбовців та членів їх сімей, виготовлення документації із землеустрою та державної реєстрації прав на постійне користування на земельні ділянки з земель оборони у м. Києві для вказаного будівництва, а також визначення інвестора, який зацікавлений та спроможний здійснити будівництво житла на земельних ділянках Міністерства оборони України. Першочергово опрацьовується, в тому числі, ділянка в/м № 141, вул. О.Трутенка, 3 – землевпорядною організацією розроблений

проект із землеустрою (справа Д-7094) щодо відведення земельної ділянки Міністерству оборони України в Голосіївському районі м. Києва для експлуатації та обслуговування адміністративно-господарських будівель та споруд військового містечка №141 (https://kievcity.gov.ua/news/32860.html).

У випадку одержання Міністерством оборони України земельної ділянки на вул. Михайла Максимовича (Онуфрія Трутенка), 3, Міністерство оборони, керуючись частиною 2 статті 4 Закону України "Про використання земель оборони" зможе використати земельну ділянку для будівництва об'єктів соціально-культурного призначення, житла для військовослужбовців та членів їхніх сімей, а також соціального та доступного житла без зміни їх цільового призначення, що власне не приховує ні Міністерство, ні Київська міська державна адміністрація.

Таким чином, прописання в проекті землевідводу цільового призначення земельної ділянки як *"експлуатація та обслуговування адміністративно-господарських будівель та споруд військового містечка № 141"* є свідомим обходом закону з метою організації будівництва житла на комерційній основі без планування території.

Уже наразі зазначений мікрорайон захлинається від збільшення густоти населення через будівництво лише впродовж останніх 3-4 років поруч з вказаною територією грандіозних житлових комплексів "Васильківський", "ЧОТИРИ СЕЗОНИ", "Амурський", "Лимонад". У мікрорайоні відсутнє належне забезпечення соціальною та транспортною інфраструктурою, що робить нераціональним подальше здійснення його хаотичної забудови. Мешканці мікрорайону наполягають на розширенні мережі зелених зон району (зокрема, шляхом надання статусу озелененої території загального користування земельній ділянці площею 0,2860 га (кадастровий номер 8000000000:79:364:0071)), необхідності будівництва нових шкіл та дитячих садків.

Враховуючи наведене, відведення земельних ділянок Міністерству оборони України площею 6,2224 га (кадастровий номер 8000000000:79:364:0008) та площею 0,2860 га (кадастровий номер 8000000000:79:364:0071) на вул. Михайла Максимовича (Онуфрія Трутенка), 3 для здійснення хаотичної житлової забудови в обхід положень закону "Про регулювання містобудівної діяльності" не є раціональним.

Слід відзначити, що КП "Інститут земельних відносин" на замовлення Міністерства оборони України був розроблений проект землеустрою щодо відведення земельних ділянок площею 6,2224 га та площею 0,2860 га для експлуатації та обслуговування адміністративно-господарських будівель та споруд військового містечка № 141 на вул. Михайла Максимовича (Онуфрія Трутенка), 3 у Голосіївському районі м. Києва (**Д-7064**). Проект рішення щодо затвердження проекту землеустрою був відправлений рішеннями постійної комісії Київської міської ради з питань екологічної політики, постійної комісії з питань містобудування, архітектури та землекористування на доопрацювання з метою розділення земельних ділянок площею 6,2224 га (кадастровий номер 8000000000:79:364:0008) та площею 0,2860 га (кадастровий номер 8000000000:79:364:0071). Опісля, Листом від 30.06.2016 року Міністерство оборони України звернулось до КП "Інститут земельних відносин" з проханням

призупинити процедуру затвердження проекту землеустрою до "особливої вказівки".

Таким чином, наразі земельна ділянка площею 0,2860 га (кадастровий номер 8000000000:79:364:0071), якій пропонується надати статус скверу, не передана у порядку, визначеному статтею 123 Земельного кодексу України, у власність чи користування та належить до земель комунальної форми власності. Це дає можливість передати вказану ділянку у постійне користування КП УЗН Голосіївського району з метою розгортання на ній озелененої території загального користування — скверу.

Скверу на прохання місцевих мешканців, керівництва ОСББ "4 СЕЗОНИ", пропонується присвоїти ім'я мешканця ОСББ, Героя України Зеленського Євгенія Олександровича - українського військового, командира спецгрупи 8-го полку спецпризначення оперативного командування «Північ» Сухопутних військ Збройних Сил України, який трагічно загинув 24 червня 2014 року на російсько-українській війні внаслідок ран, одержаних у бою 17 червня 2016 року поблизу м. Щастя Луганської області.

2. Мета і завдання прийняття рішення

Метою прийняття даного рішення є внесення земельної ділянки площею 0,2860 га на вул. Михайла Максимовича (Онуфрія Трутенка), 3 у Голосіївському районі м. Києва до переліку територій загального користування зі статусом скверу задля задоволення прав та інтересів громади, визначених статтею 50 Конституції України, збереження навколишнього природного середовища у місті Києві.

3. Загальна характеристика і основні положення рішення

Проект рішення передбачає:

- надання земельній ділянці площею 0,2860 га на вул. Михайла Максимовича (Онуфрія Трутенка), 3 у Голосіївському районі м. Києва (кадастровий номер 8000000000:79:364:0071) статусу скверу;
- присвоєння скверу, визначеному п.1 рішення, імені Героя України Зеленського Євгенія Олександровича;
- доручення комунальному підприємству по утриманню зелених насаджень Голосіївського району м. Києва в установленому порядку здійснити організаційно-правові заходи щодо оформлення права постійного землекористування земельною ділянкою, визначеною пунктом 2 рішення та у місячний термін з дня набуття чинності рішення про надання земельної ділянки у користування, вжити заходів щодо державної реєстрації права постійного користування на цю земельну ділянку;
- доручення Київському комунальному об'єднанню зеленого будівництва та експлуатації зелених насаджень міста "Київзеленбуд" здійснити організаційно-правові заходи щодо благоустрою земельної ділянки площею 0,2860 га на вул. Михайла Максимовича (Онуфрія Трутенка), 3 у Голосіївському районі м. Києва (кадастровий номер 8000000000:79:364:0071);
- внесення змін до Програми розвитку зеленої зони міста Києва до 2010 року та концепції формування зелених насаджень в центральній частині міста,

затверджених рішенням Київської міської ради від 19.07.2005 № 806/3381, та продовжених на період до 2015 року рішенням Київської міської ради від 27.11.2009 № 714/2783 та до 2017 року рішенням Київської міської ради від 07.07.2016 (Таблиця 2 «Озеленені території загального користування м. Києва, що відповідають типологічним ознакам та планувальним вимогам»), додавши земельну ділянку, визначену пунктом 1 цього рішення, до переліку скверів Голосіївського району, виклавши її в наступному вигляді:

- "Сквер на вул. Михайла Максимовича, 3 (імені Героя України Зеленського Євгенія Олександровича)";
- доручення виконавчому органу Київської міської ради (Київській міській державній адміністрації) вирішити в установленому порядку питання фінансування заходів, передбачених пунктами 3 та 4 рішення;
- покладення контролю за виконанням рішення на постійну комісію Київської міської ради з питань екологічної політики, на постійну комісію Київради з питань містобудування, архітектури та землекористування, на постійну комісію Київської міської ради з питань бюджету та соціально-економічного розвитку.

4. Стан нормативно-правової бази у даній сфері правового регулювання

Пункт 34 частини першої статті 26 Закону України «Про місцеве самоврядування в Україні», статті 7 51, 53 Закону України «Про природно-заповідний фонд України», абзац 10 частини 1 статті 1 Закону України "Про мораторій на видалення зелених насаджень на окремих об'єктах благоустрою зеленого господарства м. Києва", Правила утримання зелених насаджень у населених пунктах України, затверджені Наказом Міністерства будівництва, архітектури та житлово-комунального господарства України від 10.04.2006 № 105.

5. Фінансово-економічне обґрунтування

Реалізація проекту рішення здійснюватиметься в межах бюджетних асигнувань КО "Київзеленбуд".

6. Прогноз соціально-економічних та інших наслідків прийняття рішення

Прийняття даного рішення сприятиме територіальній громаді у вирішенні проблеми відсутності озеленених територій, створюватиме умови для раціонального використання землі у місті, розширить мережу зелених зон у місті Києві.

7. Доповідач

Депутат Київської міської ради VIII скликання фракції «Всеукраїнське об'єднання «Свобода» у Київській міській раді Олег Іванович Гелевей.

Депутат Київської міської ради **О. І. Гелевей**

ПОРІВНЯЛЬНА ТАБЛИЦЯ
до проекту рішення Київради
«Про надання статусу скверу земельній ділянці біля будинку на вул. Михайла Максимовича (Онуфрія Трутенка), 3 у Голосіївському районі м. Києва»

Зміст положення (норми) рішення Київської міської ради від 19 липня 2005 року N 806/3381				Зміст пропонованої проектом рішення норми			
Сквери				*Сквери*			
19	Чекістів	1		19	Чекістів	1	
20	По вул. Федорова	0,87		20	По вул. Федорова	0,87	
21	Територія біля ст. м. "Либідська"	1,05	2 ділянки	21	Територія біля ст. м. "Либідська"	1,05	2 ділянки
22	По вул. Жилянській	0,11		22	По вул. Жилянській	0,11	
23	Міжквартальний сквер по вул. Васильківській, 45 - 47	1,7		23	Міжквартальний сквер по вул. Васильківській, 45 - 47	1,7	
24	На Московській площі	0,67		24	На Московській площі	0,67	
25	По просп. Науки	1,1		25	По просп. Науки	1,1	
26	Біля ресторану "Вітряк"	8,07		26	Біля ресторану "Вітряк"	8,07	
27	В сел. Чапаєвка	4,8		27	В сел. Чапаєвка	4,8	
28	По вул. Холмогорській	0,97		28	По вул. Холмогорській	0,97	
29	По вул. Гвардійській	0,24		29	По вул. Гвардійській	0,24	
30	По вул. Якубовського	2,06		30	По вул. Якубовського	2,06	
31	По вул. Лисогірській	0,26		31	По вул. Лисогірській	0,26	
32	По вул. Теремківській, 2А-6	1,85		32	По вул. Теремківській, 2А-6	1,85	
33	На Голосіївській площі	0,73		33	На Голосіївській площі	0,73	
34	На схилах Мишоловського яру (вул. Парникова)	3,8		34	На схилах Мишоловського яру (вул. Парникова)	3,8	
35	На схилах Мишоловського яру (вул. Квітки-Основ'яненка)	1,9		35	На схилах Мишоловського яру (вул. Квітки-Основ'яненка)	1,9	
36	На схилах Мишоловського яру (пров. Квітки-Основ'яненка)	2,1		36	На схилах Мишоловського яру (пров. Квітки-Основ'яненка)	2,1	
37	На схилах Цимбалового яру	1,4		37	На схилах Цимбалового яру	1,4	
38	Вул. Акад. Заболотного	4,87		38	Вул. Акад. Заболотного	4,87	

39	Вул. І. Сірка	0,63		39	Вул. І. Сірка	0,63	
40	Біля р. Либідь	2		40	Біля р. Либідь	2	
				41.	**На вул. Михайла Максимовича, 3 (імені Героя України Зеленського Євгенія Олександровича)**	**0,28**	
	Разом:	**42,18**			**Разом:**	**42,46**	

Депутат Київської міської ради **О. І. Гелевей**

Депутату Київської міської ради
Гелевей Олегу Івановичу
03022, м. Київ, вул. Васильківська,
27, корп. 2

правління ОСББ «4 СЕЗОНИ»
03022, м. Київ, вул. О. Трутенка, 3г

Заява

Шановний Олег Іванович!

Ми, мешканці будинку 3-Г по вул. О. Трутенка в Голосіївському районі, просимо сприяти створенню скверу пам'яті загиблому учаснику АТО Герою України Зеленському Євгенію Олександровичу, який проживав в нашому будинку, на ділянці обмеженій будинками по вул. О. Трутенка 3г, вул. Ломоносова 30/1, вул. Васильківській 40а та гаражним кооперативом по вул.О. Трутенка 3а (Додаток 1), а саме:

1. Звернутися з депутатським зверненням до КМДА з питанням про відведення земельної ділянки обмеженої будинками по вул. О. Трутенка 3г, вул. Ломоносова 30/1, вул. Васильківській 40а та гаражним кооперативом по вул.О. Трутенка 3а для створення скверу та виділенням коштів з бюджету міста на його облаштування;
2. Зобов'язати забудовника ТОВ «УМК» відновити дану ділянку після використання її забудовником шляхом засадження деревами та кущами, адже для потреб будівництва компанія зрубала з десяток п'ятидесятирічних верб та осик і не відновила насадження;
3. Звернутися з депутатським зверненням до ГРУ МОУ, на земельній ділянці якого збудовано наш будинок, або інших благодійних організацій про виділення коштів на створення скверу пам'яті загиблого учасника АТО Героя України.

З повагою,
Голова правління ОСББ «4 СЕЗОНИ»
Морфлюк-Щур Вікторія Валеріївна
+380 63 245 08 64
03022, м. Київ, вул. О. Трутенка, 3г, кв. 305

02.02.2016р

ВИКОНАВЧИЙ ОРГАН КИЇВСЬКОЇ МІСЬКОЇ РАДИ
(КИЇВСЬКА МІСЬКА ДЕРЖАВНА АДМІНІСТРАЦІЯ)

ДЕПАРТАМЕНТ ЗЕМЕЛЬНИХ РЕСУРСІВ

вул. Хрещатик, 32-а, м. Київ, 01601, тел. (044) 279-58-72, ф. (044) 288-07-57,
КБУ "Контактний центр міста Києва"(044) 15-51, E-mail: dep@kievzem.kiev.ua Код ЄДРПОУ 26199097

11.02.16 № 057021-2514
на № 08/279/08/159-00 від 03.01.2016

Депутату Київської міської ради
Гелевею О.І.

Шановний Олегу Івановичу!

На Ваше депутатське звернення Департамент земельних ресурсів направляє витяг з міського земельного кадастру та фрагмент супутникової зйомки на земельну ділянку (кадастровий №8 000 000 000:79:364:0071).

Також повідомляємо, що реєстрація об'єктів нерухомого майна не належить до повноважень Департаменту земельних ресурсів виконавчого органу Київської міської ради (Київської міської державної адміністрації).

У зв'язку із набранням чинності Законів України „Про Державний земельний кадастр" та „Про державну реєстрацію речових прав на нерухоме майно та їх обтяжень" з 01 січня 2013 року ведення Державного земельного кадастру в місті Києві здійснюється виключно територіальним органом центрального органу виконавчої влади, що реалізує державну політику у сфері земельних відносин, а реєстрація прав на земельні ділянки здійснюється суб'єктами державної реєстрації прав, які визначені Законом України „Про державну реєстрацію речових прав на нерухоме майно та їх обтяжень".

Додаток: на 2 арк.

З повагою,

директор О.Поліщук

Р.Челомбітько 234-85-49

вх. №057/1988 від 04.02.2016

РОБОЧІ МАТЕРІАЛИ

Витяг з бази даних міського земельного кадастру від 09.02.2016р.

м. Київ р-н Голосіївський

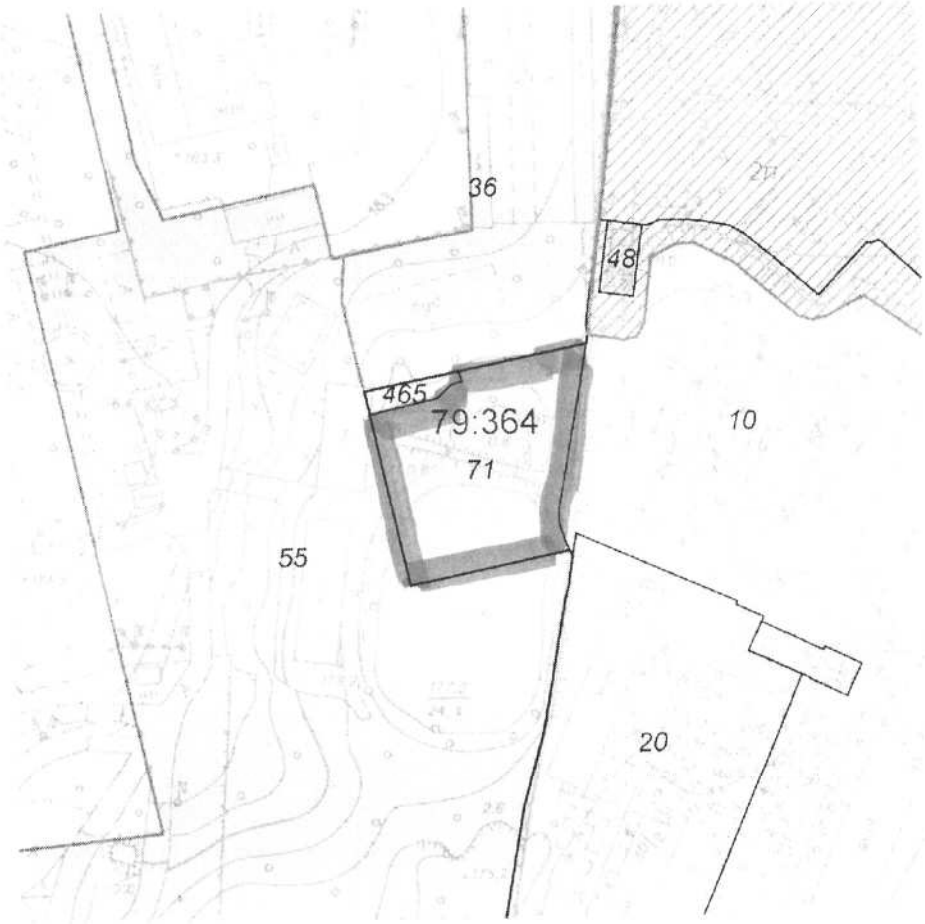

Масштаб 1:2000

Замовлення № 2119

**Черговий план м.Києва ведеться з 1995 року*

виготовлено КП "Київський інститут земельних відносин"



Растри аерофотозйомки 2014р.

виготовлено за допомогою ПК "Кадастр"

Оператор Шкут Ірина Валеріївна

КИЇВМІСТОБУДУВАННЯ
ВИКОНАВЧИЙ ОРГАН КИЇВСЬКОЇ МІСЬКОЇ РАДИ (КИЇВСЬКА МІСЬКА ДЕРЖАВНА АДМІНІСТРАЦІЯ)
ДЕПАРТАМЕНТ МІСТОБУДУВАННЯ ТА АРХІТЕКТУРИ
01001, Київ-1, вул. Хрещатик, 32, тел. (044) 278 19 85, телефакс 278 42 67, http://www.kmb.gov.ua

18.02.16 № 055-1358

Депутатові Київської міської ради
Гелевей О.І.

Про надання інформації

Шановний Олеже Івановичу!

У Департаменті містобудування та архітектури виконавчого органу Київської міської ради (Київської міської державної адміністрації) розглянуто Ваше депутатське звернення від 03.02.2016 № 08/279/08/159-002 щодо надання графічних матеріалів з відображенням червоних ліній, інформацію про містобудівні умови та обмеження земельної ділянки у Голосіївському районі м. Києва з кадастровим номером 8000000000:79:364:0071. За результатами опрацювання зазначеного питання повідомляємо.

В межах компетенції та згідно з електронною базою даних Департаменту повідомляємо, що містобудівні умови та обмеження забудови земельної ділянки по зазначеній адресі не зареєстровано.

Надаємо Вам топографічний план М1:2000 з існуючими червоними лініями, що наданий КО «Інститут Генерального плану м. Києва», а також відомості містобудівного кадастру м. Києва з нанесеними червоними лініями .

Інформуємо, що зазначені плани є інформаційними матеріалами, не відносяться до вишукувальних робіт та не є вихідними даними для проектування.

Додаток: топографічні плани з нанесеними червоними лініями на 2-х арк.

З повагою

В.о. директора Г.В. Бондар

Шаповалов 234 39 84