**ВИКОНАВЧИЙ ОРГАН КИЇВСЬКОЇ МІСЬКОЇ РАДИ**
**( КИЇВСЬКА МІСЬКА ДЕРЖАВНА АДМІНІСТРАЦІЯ )**

**КОМУНАЛЬНЕ ПІДПРИЄМСТВО „КИЇВСЬКИЙ МІСЬКИЙ БУДИНОК ПРИ**

*01004, м .Київ, вул. Рогнідинська,3, тел. (044) 234-45-47, 234-10-68*

**22.09.2015 р. № 225-155**

*Голові Київської міськдержадміністрац*
*Кличку В.В.*

Копія: *Голові комітету Верховної Ради з питань екологічної політики природокористув та ліквідації наслідків Чорнобильської катастрофи*
*Томенку М.В.*

Копія: *Міністерство екології та природних ре*

Копія: *Національне Антикорупційне бюро Укр*

Копія: *Громадським організаціям м. Києва*

Копія: *Газета «Хрещатик»*

**Відкритий лист**

Шановний Віталіє Володимировичу!

Вже майже рік КП «Київський міський Будинок природи» виконує свої зобов'язання направлені на забезпечення безпеки життєдіяльності громадян міста. активним учасником в екологічних програмах міста. Настав час вибору!

Ваша особистість викликає у більшості трудових громадян України велику пова найбільш популярних українців в усьому світі, якого із захопленням зустрічають континентах. Ваша гідність стосується кожного порядного громадянина Україн обов'язок не дати занапастити її, і витребувати з опонентів декларації на їх майно, ст ніяхом вони були зароблені.

Будучи екологами за професією, хочемо звернути Вашу увагу на те, що стал того, коли кошти перемагають здоровий глузд у частини тимчасових чиновників.

Основним завданням екологів міста є забезпечення безпеки життєдіяльності гро тут проживають. Що уже протягом останніх 10 років грубо порушується. Розглядаю коштів фонду навколишнього середовища, які були затверджені розпорядженням КМ від 30.04.2015 р., ми бачимо, що ви, Віталій Володимирович, не підписували його даний час ви були відсутні, і за короткий період вашої відсутності лише з фонду навк середовища було розподілено майже 55 млн.грн.

Зокрема, пункт 2.1. вказаного розпорядження -- ліквідація робіт із наслідків сніголамів, вітровалів – в сумі становить 3 885 тис. грн.! Наскільки відомо всі санітар лісовому господарстві по всій Україні, особливо вищевказані, знаходяться на госпроз прибуткові. Лише на озеленення міста витрачено 31 796, 68 тис.грн. Наприклад: оз складі об'єкта – капітальний ремонт квіткового годинника на вул.Інститутській в Пе районі – склало 160 тис. грн. та багато інших квітників – розаріїв по місту. Виникає яку участь приймають лише перераховані заходи в забезпеченні безпеки житт громадян міста? Або, яку участь в екологічній безпеці приймає утримання Київського А також, чому видання продукції з екологічної тематики виконує Київзелен спеціалізоване просвітницьке підприємство, яке було створено для ведення прос діяльності КП «Київський міський Будинок природи». Вищевказані заходи можуть проводитись за рахунок спонсорських вкладень.

Після того, коли ми офіційно запитали чому не фінансуються просвітницька діяльність Будинку природи і як був розподілений фонд навколишнього середовища, нам було відключено електроенергію, без будь-якого попередження. На наше звернення до керівництва КМДА, який відповідає за ЖКГ, а також до заступника Управління екології та природних ресурсів про допомогу в даному питанні, вони в усній формі пообіцяли допомогти, Але, офіційно, лише після нашого виклику аварійки та поліції міста та при написанні заяви за №СО-32111 аварійкою було зрізано замки і через 4.5 години після відключення було відновлено енергопостачання. Частково колекція рідкісних риб київської міської громади загинула, хоча під загрозу була поставлена вся колекція Будинку природи. Ми дізналися, що наказ про відключення електроенергії надав начальник керуючої компанії із житлового фонду Печерського району. Виникає запитання, від кого він отримав наказ на відключення електроенергії? Для проведення аналітичного розслідування розглядаючи зацікавлених осіб, все стає на свої місця. Міліція відмовилася розслідувати даний інцидент і бути присутніми при підрахунку збитків. Про можливість такої реакції міліції нас попереджала поліція, яка прибула на місце скоєння злочину.

За 2015 рік КП «Київський міський Будинок природи» опрацював три вкрай необхідних екологічних проекти для забезпечення екологічної безпеки життєдіяльності громадян міста Києва – 1. Концепція тротуарних насаджень міста. 2. Проект екологічного збору з забруднювачів навколишнього середовища (автомобільного транспорту міста). 3.Відновлення мікроклімату у місті Києві. Ці проекти розглядалися на розширеному засіданні екологічної комісії Київради 20.01.15 р. №08/288/03-1 в присутності великої кількості громадськості міста, і було одноголосно рекомендовано для включення наших пропозицій в проект Екологічної політики до 2025 року. В серпні цього року в колонному залі засідань КМДА ми провели загальноміську конференцію «Відновлення мікроклімату у місті Києві». Більшість державних службовців, яких було запрошено і їхня присутність повинна була бути обов'язковою, дружно бойкотували. Громадськість міста проявила високу активність і понад 60 громадських організацій були присутні на вказаній конференції, а також архітектори міста. Вважаємо за необхідне відмітити, що на конференції були присутні 5 приватних телеканалів, а також газета «Хрещатик», які не наважились розповсюджувати інформацію про причини змін та катастрофічного стану мікроклімату у місті Києві. Після чого керівництво Департаменту міського благоустрою та збереження навколишнього природного середовища розпочало розповсюджувати чутки про політичну нелояльність директора КП «Київський міський Будинок природи» до влади.

Ще після спеки у 2007 року, нами було опубліковано матеріали про механізм відновлення мікроклімату в містах світу. В багатьох країнах, а також в м.Дніпропетровськ було використано відновлення мікроклімату за рахунок постійного зволожування заасфальтованих та прибудинкових територій.

На наше звернення до Департаменту міського благоустрою та збереження навколишнього природного середовища про проведення засідання по виявленню причин масового всихання зелених насаджень міста, не поодиноких смертних випадків людей, а також випадки масової втрати свідомості школярів на 1 вересня, в останньому було відмовлено.

Ставимо до відому також те, що з озеленення міста випала така кількість дерев, яка може мати ланцюгову реакцію по ще більшому впливу сонячної інсоляції та радіації на жиі організми, так як щодобово для поповнення вологості повітря буде не вистачати понад 20 тисячі тонн вологи із розрахунку 60 літрів транспірації на 100 квадратних метрів листової пластини на добу. Така ціна непрофесійного ставлення до екологічних проблем міста.

Просимо Вас взяти під особистий контроль усі вищеперераховані екологічні проблеми міста в забезпеченні безпеки життєдіяльності громадян нашої держави, в чому ми Вам сумлінно будемо допомагати. Пропонуємо провести на телебаченні дискусію на тему: наслідки спеки 2015, та відпрацювати шляхи та методи недопущення повторення подібної ситуації у наступних роках. Ліквідувати темники на заборону екологічних висновків та інформації про стан довкілля. Створити незалежне громадське телебачення міста. Вирішенням долі екологічної безпеки міста повинні займатися фахівці.

З повагою, директор М. Зубович

**Постійна комісія Київради з екологічної політики**
**Комунальне підприємство «Київський міський Будинок природи»**
**Управління екології та природних ресурсів Департаменту міського благоустрою та збереження природного середовища виконавчого органу Київради (КМДА)**

***Міська конференція на тему:***

# *„Відновлення мікроклімату у м.Києві"*

***19 серпня* 2015 року**

## ПРОТОКОЛ

**Учасники конференції:**

- керівництво постійної комісії Київради з питань екологічної політики;
- Департамент міського благоустрою та збереження природного середовища;
- Департамент архітектури та містобудування ;
- Департамент суспільних комунікацій, управління преси та інформації КМДА;
- науковці;
- КП «Київський міський Будинок природи»;
- Громадські екологічні організації та об'єднання;
- ЗМІ.

## В ході конференції виступили:

**Андрійко Р.Ю.,** *Голові Постійної комісії Київради з питань екологічної політики*

- підтримав ініціативи Будинку природи і висловив надію, що міська влада дослухається до пропозицій Будинку природи і цієї конференції стосовно відновлення мікроклімату у місті Києві.
-

**Куровський Г.К.**, *президент ГО «Київська ландшафтна ініціатива»*

Проблеми екології і їх початок – в низькому рівні громадської моралі. У Декларації ООН (Рио-де-Жанейро, 1992р.) – було відзначено, що природне середовище є найбільшою моральною цінністю людства і внесено поняття «екологічна совість».

В декого ще є хибна уява, що людина може побудувати собі окремий рай лише для себе і своєї родини з повітрям і водою в цьому раю у нормі. Але сьогодні є зони (і це майже секретна інформація), де середовище знаходиться в критичному стані і воно там найбільш агресивне – там утворюються життєнебезпечні бактерії. Зі школи ми знаєм, що нормальний рівень атмосферного тиску 760мм рт.ст. Сьогодні цей показник 740 мм рт.ст. и менше. Рівень атмосферного тиску напряму пов'язан з імунітетом людини, якщо тиск низький то імунітет людини слабшає і це катастрофічно впливає на людину, підвищується рівень захворювань.

Ідентичність етносу і нації з ландшафтом пов'язані між собою, тому знищуючи ландшафт ми знищуємо націю. Київ є найбільш унікальним містом на планеті. Але саме в Києві на відміну від міст інших країн досі немає ландшафтного департаменту, який би дбав про ландшафти і зберігав їх.

Головна місія Києва – духовна, а саме місто - це живий організм, тому ми запропонували перетворити його з об'єкта в суб'єкт, тобто пропонуємо відноситись до міста і середовища як до батька, до друга. Ми перетворюємо дерева в наших друзів з відповідним відношенням. «Ёжик в тумане» та інші скульптури ми створюємо саме для цього, бо вони роблять місто живим, цікавим. Таке місто приваблює як киян, так і гостей.

Наші річки. Багато їх вбиті в колектори (Либідь, Сирець). І це теж негативно впливає на мікроклімат міста та його ландшафти.

Пропонуємо:

1. Створити в Києві Департамент ландшафтного дизайну. Але робити треба вже щось зараз, не очікуючи появи Департаменту.
2. Потрібно підвищувати громадську відповідальність, впроваджуючи поняття «екологічна совість».
3. Такі конференції на теми мікроклімату та відновленню Києва потрібні, тож проводити їх треба частіше.

**Зубович М.П.,** *директор КП «Київський міський Будинок природи», к.б.н.*

В період спеки у липні і в першій половині серпня до столичного call-центру телефонували декілька тисяч киян з проханням поливати вулиці міста. Дерева поливались, але не в достатній кількості, бо влада не мала фахової відповіді на це. Людина як живий організм на пів свідомості розуміє, що лише вона може полегшити деревам перенести такі кліматичні негаразди.

У 2007 році засуха у місті пройшла більш-менш рівномірно, а точніше листова пластина у каштана та липи була найбільш пошкоджена на вулиці Хрещатик на 60%, тоді як в цьому році вона пошкоджена на всі 100%. Просто згоріла листова пластина каштану не лише на Хрещатику, а на Басейній, на Мечнікова, на Інститутській, Пушкінській та багато по Києву. Вивчаючи основну причину , ми звернули увагу на загальні кліматичні показники:

- температура повітря побила сторічні показники і на сонці сягнула за 40 град С;
- вологість повітря знижувалась до ризикових для здоров»я людини показників – 23-25%.

При такій вологості повітря сонячна інсоляція просто палила листову пластину каштану та липи , а в деяких умовах мікроклімату підгоріли і листя клену гостролистого та клена явіра. Багато каштанів всохло, бо вони не витримують попадання прямих сонячних променів більше 3 годин при такій температурі та рівня вологості. Майже всі газони міста в середині літа мали пізньо-осінній наряд сухої трави.

ДБНовські норми радянських часів були позбавлені приватних інтересів і відповідали санітарним і екологічним нормам забудови. Кількість зелених насаджень була розрахована на 20-кратну кількість автотранспорту міста. Тротуарні насадження мали суцільну смугу, засіяну травою. На смузі

були висаджені чагарники для поглинання і затримання пилевих потоків з дороги.

Контролювались викиди автотранспорту, особливо в період засухи. Вулиці міста на протязі дня мали вологий вигляд. Заасфальтована територія мала температуру меншу а ніж температура повітря.

Прибудинкова територія і газони поливались щовечора,а газони і вільна від забудови територія отримувала додаткову вологу з повітря протягом дня.

За 20 років ДБНовські норми неодноразово переписувались, щоб задовольнити бізнес-потреби. Зараз компенсаційне озеленення від забудовників має формальну звітність і не відповідає санітарним та екологічним нормам. В природі 100% території повинно працювати на створення клімату, а раз людина заасфальтувала-забудувала територію, то повинна це компенсувати.

На засіданні екологічної комісії Київради 20.01.2015р. було розглянуто нашу пропозицію про відновлення мікроклімату міста. Її було рекомендовано управлінню екології та охорони природних ресурсів Департаменту міського благоустрою та збереження природного середовища включити надані пропозиції в проект екологічної політики м.Києва до 2025р.

Маємо надію, що після цьогорічної спеки їх думки буде сформовано фахово.

Безумовно, що виникає необхідність фінансового забезпечення програми відновлення мікроклімату міста. Нами напрацьована пропозиція для керівників КМДА стосовно цього питання.

- Основним забруднювачем міста є автотранспорт. Виникає презумпція виновності – хто забруднює, той і платить. Відповідно до ст.22 Закону України «Про столицю України місто-герой Київ» Київрада може самостійно запровадити екологічний збір з власників автотранспорту в залежності від об'єму двигуна. Вказаний екологічний збір через громадський контроль повинен мати прозору форму його використання. А це близько 1млрд.грн.
- Запровадити екологічний збір з забудовників, які в більшій, або менший мірі порушили норми забудови, зменшили прибудинкові території, які не провели компенсуючого озеленення, з порушників водного законодавства, та з тих, хто побудувався на забороненій законом території.

Надзвичайно важливим заходом по відновленню мікроклімату у місті Києві є:

- контроль за вологістю повітря і при необхідності обов'язкової її нормалізації;
- зниження температури заасфальтованої території до рівня температури повітря;
- полив прибудинкових територій з систематичним поливом газонів і молодих насаджень міста;
- боротьба з екологічними забруднювачами;
- просвіта населення в постійно діючих інформаційних засобах масової інформації;
- періодичний змив з проїжджої частини пилу техногенного походження.
- ввести технологічну карту по догляду за тротуарними насадженнями міста, яка повинна включити в себе обов'язковий систематичний полив, рихлення приствольових лунок для буферності грунту щонайменше тричі на рік.

В Парижі є Єлисейські поля. Вони засіяни травою замість будинків, які знесли саме для того, щоб поліпшити мікроклімат для жителів міста.

Об'єднання з природою – це основна життєва ціль людини. Дерева Києва повинні мати особливий статус, їх треба зберігати, садити нові, а не винищувати.

**Бондарь А.,** *КП «Київські парки»*

Розповіла про парки Києва.

**Дідух Я.П.,** *завідувач відділу геоботаніки та екології, член кореспондент АН НАНУ*

Чистота в місті залежить від населення і спеціалістів. Джерело фінансування - якщо накласти штраф за паркування на газонах – це величезний резерв.

Боротьба з омелою непрофесійно ведеться щорічно. Але чим більше її зрізують – тим більше вона наростає.

Каштани вразливі до хвороб і жари, треба їх замінювати іншими деревами, менш залежними.

Кількість населення у м.Києві вже давно перевищує допустиму норму зелених насаджень. В зв'язку з чим нам необхідно збільшувати їх кількість.

Покращення екосистеми можливо за рахунок збільшення зелених насаджень. Зараз спостерігається ефект спустелювання – наші дерева не витримують засуху, гинуть, їх витісняють інші рослини – ті, що живуть при сухих умовах. Наприклад амброзія, яка визиває алергію. І таких видів цілий ряд, вони мають негативний і агресивний вплив на здоров'я людей. Зменшення дерев збільшує кількість формальдегідів, які негативно впливають на людське здоров'я.

**Аннабелла Моріна,** *засновник Громадського Руху «Почайна», художнік, журналіст, поет*

Про роль озер і малих річок на мікроклімат і Дніпро, що міліє. Розповіла про озера на Оболоні, які залишились від річки Почайна. Про археологічні знахідки древньої культури і стоянки періоду неоліту. Зроблено аналізи води, що дає право сказати про цілющі властивості води. Якщо поставити очисні споруди, то озеро само себе очистить остаточно, бо там є підземні ключі. Про плани зробити озеро Иорданське, що на Оболоні, національним парком, а також відновити річку Почайну.

**Сочельникова Валентина,** *ГО «Союз инвалидов Чернобіля»*

Поздоровила всіх з Яблучним Спасом. Про те, що треба починати з себе, розвивати власну свідомість. Те, що ми знаходимось в такому стані – це наслідок наших справ. Ми маємо жити і радіти життю.

**Клименко Ю.А.,** *центральний національний Ботанічний сад, зав.відділом дендрології, доктор с-х наук*

Поливати дерева слід технічною водою. Треба впроваджувати систему крапельного зрошуваня. Всі дії повинні бути професійними. Треба садити рослини, які витримують посушливі умови.

**Куровський Г.К.**, *президент ГО «Київська ландшафтна ініціатива»*

Колись Київ був містом 1000 садів, де цінність дерева була рівна цінності людського життя.

Зруб дерева у Стамбулі майже привів до революції – зміна ландшафту призвела людей до обурення, бо це посягання на їх ідентичність. За аморальність чиновники повинні іти у відставку. Саме таки люди, як активісти «Почайни» повинні керувати, бо вони втілюють суспільну мораль.

**Медведєв О.В.,** *ГО «Союз інвалидів Чернобіля», голова*

Висловив надію, що тема цієї конференції дійде до керівництва міста та депутатів. Багато людей пішли з життя саме через засуху та низьку вологість. Чому травка росте на приватних ділянках у депутатів, а на київських подвір'ях – ні? Чому Париж може зробити Єлисейськи поля, а ми – ні?

**Амінов В.Р.,** *керівник дитячої організації «Дитячий форум»*

Головним пріоритетом повинно стати екологічне виховання. І перший урок у школі повинен проходити на природі.

Відновлення мікроклімату – це комплексне питання. На закупку тільки насіння ампельних квітів ідуть мілліони грн., а на утримання парків міста – декілька тисяч

**Городецький О.А.,** *НТУ*

розповів про свої розробки відносно збору сміття. Готовий надати креслення і всю документацію

**Юрчак І. В.** *керівник ГО «Архітектурна Рада», архітектор*

Розповів про Південний Урал, де був колись на розкопках міста, якому 4тис.років. Основним принципом того часу було – пер ніж попрати білизну – подумай про якість води. В Ірпіні зараз мер міста винищує літи – а це легені Києва. Основна ідея людства – зберегти світ, в якому ми живемо.

**Зубович М.П.,** *директор КП «Київський міський Будинок природи», к.б.н.*

Люди загинуть через невміння користуватись природою.

**Агєєва В.,** *голова ГК за збереження Беличанського лісу.*

Запросила прийти 27 в Колонну залу, де плануються депутатськи слухання по ген.плану Києва, згідно якого заплановано винищення дерев в Бучанському та Биковнянському лісах.

**Сергій Березін,** *киянин*

В стратегії розвитку м.Києва слово «природа» зустрічається лише 4 рази, слово «економіка» - 147раз, а «інвестиція» - 160 раз. Цівілізація гине, якщо вона не враховує природу, екологію. Треба міняти стратегію.

**ВИКОНАВЧИЙ ОРГАН КИЇВСЬКОЇ МІСЬКОЇ РАДИ**
**( КИЇВСЬКА МІСЬКА ДЕРЖАВНА АДМІНІСТРАЦІЯ )**

**КОМУНАЛЬНЕ ПІДПРИЄМСТВО „КИЇВСЬКИЙ МІСЬКИЙ БУДИНОК ПРИРОДИ"**

*01004, м .Київ, вул. Рогнідинська,3, тел. (044) 234–45–47, 234–10–68*

№225-109 від 10.08.15р.

Голові Київської міської державної адміністрації
Кличку В.В.

**Шановний Віталіє Володимировичу!**

## Проект фінансування екологічних програм міста Києва

*Відповідно до ст.22 Закону України «Про столицю України – місто - герой Київ»*

Відповідно до Конституції України, держава гарантує екологічну безпеку життєдіяльності громад країни.

Місто Київ – територія якого перевищує 800 кв. км. Має найвище техногенно-екологічне навантаження в Україні на природне середовище та його мешканців.

За останнє десятиріччя у місті Києві та його околицях значно збільшились викиди забруднюючих речовин в атмосферне повітря за рахунок автотранспорту і сягнули більше 90% від загального забруднення. Щільність викидів в атмосферне повітря на 1кв. км. території міста в рік складає більше 300 тонн шкідливих речовин, що перевищує середній відсоток по Україні у 25 разів.

Надзвичайно важливими заходами по відновленню мікроклімату у місті Києві є:

- контроль за вологістю повітря і при необхідності її нормалізація;
- зниження температури повітря за рахунок зволоження вулиць міста, що дозволить знизити температуру нагрівання заасфальтованої території;
- полив прибудинкових територій і систематичний полив молодого насадження міста;
- боротьба з екологічними забруднювачами;
- провадження Оргуської конвенції і основи інтеграції України до загальноєвропейського економічного простору;

- просвітницька робота серед населення міста –один з основних заходів посилення свідомості керівників і мешканців міста до відновлення здорового мікроклімату міста.

Не можливо зупиняти вищевказані заходи екологічного оновлення міста через відсутність коштів у бюджеті міста!

Для вирішення вищевказаних екологічних заходів пропонуємо використати засади закону України від 1999 року «Про столицю України – місто –герой Київ», що надає нам можливості формування екологічної політики на місцевому рівні.

Керуючись статтею 22 цього закону Київська міська рада може встановлювати, за поданням відповідних центральних органів виконавчої влади, більш високі нормативи екологічної безпеки та плати за забруднення навколишнього середовища в місті за принципом «хто забруднює - той і платить», настає пряма юридична відповідальність.

Закон України «Про столицю України –місто –герой Київ» вже понад 15 років надає великі можливості місцевій владі, однак на сьогоднішній день лишається відкритим питання впровадження платежів за викиди забруднюючих речовин власниками автотранспортних засобів та накладення на господарів АЗС штрафів за продаж невідповідного стандарту пального.

Необхідно впровадити програму «екологія і транспорт» в залежності від об'єму двигуна автотранспортного засобу.

Враховуючи те, що із передмістя в Києві працюють до 200 тис . автомобілістів, які приймають активну участь в забрудненні міста, тому вони теж підлягають оподаткуванню як і київські власники автотраспорта.

Транзитний екологічний збір запланувати оплачувати через термінали. В зязку з цим пропонуємо:

| **Об'єм двигуна (л)** | **Екологічний збір у рік (грн..)** |
|---|---|
| **До 1,0** | **200** |
| **Від 1,0 до 1,6** | **300** |
| **Від 1,6 до 2,0** | **400** |
| **Від 2,0 до 3,0** | **600** |
| **Від 3,0 до 5,0** | **800** |
| **Більше 5,0** | **1500** |

Вказаний екологічний збір полегшить навантаження на бюджет міста до 1,0 млрд. грн.. щорічно, що дозволить вирішити екологічні проблеми, як з хімічним так і з біологічним зібрудненням міста та повноцінною екологічною просвітою.

З повагою, директор КП «Київський міський Будинок природи» Зубович М.П.

# КИЇВСЬКА МІСЬКА РАДА

**СЕКРЕТАРІАТ**

**УПРАВЛІННЯ ПРАВОВОГО ЗАБЕЗПЕЧЕННЯ ДІЯЛЬНОСТІ КИЇВСЬКОЇ МІСЬКОЇ РАДИ**

*01044, м. Київ, вул. Хрещатик, 36*

30.09.15 № 08/230-2233

Голові постійної комісії Київської міської ради з питань екологічної політики

Андрійку Руслану Юрійовичу

Правовий висновок
до проекту рішення Київської міської ради «Про надання статусу скверу земельній ділянці за адресою: вул. Здолбунівська, 11-в (13) у Дарницькому районі міста Києва»

Управління правового забезпечення діяльності Київської міської ради опрацювало поданий проект рішення та зазначає наступне.

Пунктом 1 проекту рішення передбачено надати земельній ділянці площею 0,36 га за адресою: вул. Здолбунівська, 11-в (13) у Дарницькому районі міста Києва (кадастровий номер 8000000000:90:146:028) статус скверу.

Згідно Переліку земельних ділянок, призначених для продажу на земельних торгах (аукціонах) під забудову, що міститься в додатку до рішення Київської міської ради від 26.04.2007 року №494/1155 «Про затвердження переліку земельних ділянок, призначених для продажу на земельних торгах (аукціонах) під забудову» земельна ділянка площею 0,63 га, що знаходиться за адресою: вул. Івана Бойка (навпроти буд. №4) увійшла до переліку земельних ділянок призначених для реалізації на аукціонах під забудову.

Земельна ділянка зазначена в пункті 1 проекту рішення входить до меж вищезазначеної земельної ділянки, а отже присвоєння їй статусу скверу можливо лише після внесення змін до рішення Київської міської ради від 26.04.2007 року №494/1155 «Про затвердження переліку земельних ділянок, призначених для продажу на земельних торгах (аукціонах) під забудову».

Пунктом 2 проекту рішення передбачається внести зміни до Програми комплексного розвитку зеленої зони м. Києва до 2010 р. та концепція формування зелених насаджень в центральній частині міста, що затверджена рішенням



Київської міської ради від 19.07.2005 року №806/3381, додавши земельну ділянку, зазначену в пункті 1 проекту рішення, до переліку скверів Дарницького району.

Згідно частини 9 статті 21 Регламенту Київської міської ради, що був затверджений рішенням Київської міської ради від 12.11.2014 року №351/351 «Про Регламент Київської міської ради», проект рішення Київської міської ради про внесення змін чи доповнень до рішень Київської міської ради подається суб'єктами подання у вигляді порівняльних таблиць з викладенням тексту рішення (його структурних частин), який підлягає зміні чи доповненню.

До проекту рішення не додано порівняльної таблиці.

Враховуючи зазначене вище, управління повертає вказаний проект рішення на доопрацювання з врахуванням наданих зауважень.

Начальник управління В.В. Державін

08/231-1681/ПР
16.06.2015

Додаток 7

# КИЇВСЬКА МІСЬКА РАДА

**III СЕСІЯ VII СКЛИКАННЯ**

# РІШЕННЯ

_____№_____

**Про надання статусу скверу земельній ділянці за адресою: вул. Здолбунівська, 11-в (13) у Дарницькому районі міста Києва** **ПРОЕКТ**

Відповідно до статті 19 Земельного кодексу України, пунктів 34, 37 статті 26 Закону України «Про місцеве самоврядування в Україні», статей 20, 21 Закону України «Про благоустрій населених пунктів», статей 51-53 Закону України «Про природньо-заповідний фонд України», Правил утримання зелених насаджень у населених пунктах України, затверджених Наказом Міністерства будівництва, архітектури та житлово-комунального господарства України від 10.04.2006 №105, та з метою раціонального використання і збереження зелених насаджень, Київська міська рада

**ВИРІШИЛА**:

1. Надати земельній ділянці площею 0,36 га за адресою: вул. Здолбунівська, 11-в (13) у Дарницькому районі міста Києва (кадастровий номер 8 000 000 000:90:146:028) статус скверу.

2. Внести зміни до Програми розвитку зеленої зони міста Києва до 2010 року та концепції формування зелених насаджень в центральній частині міста, затверджених рішенням Київської міської ради від 19.07.2005 №806/3381, та продовжених на період до 2015 року рішенням Київської міської ради від 27.11.2009 №714/2783 (Таблиця 2 «Озеленені території загального користування м. Києва, що відповідають типологічним ознакам та планувальним вимогам»), додавши земельну ділянку, визначену пунктом 1 цього рішення, до переліку скверів Дарницького району.

3. Комунальному підприємству по утриманню зелених насаджень Дарницького району міста Києва здійснити відповідні організаційно-правові заходи щодо оформлення права постійного користування земельною ділянкою площею 0,36 га за адресою: вул. Здолбунівська, 11-в (13) у Дарницькому районі міста Києва (кадастровий номер 8 000 000 000:90:146:028).

4. Комунальному підприємству по утриманню зелених насаджень Дарницького району міста Києва здійснити організаційно-правові заходи щодо благоустрою земельної ділянки площею 0,36 га за адресою: вул. Здолбунівська, 11-в (13) у Дарницькому районі міста Києва (кадастровий номер 8 000 000 000:90:146:028).

5. Контроль за виконанням цього рішення покласти на постійну комісію Київської міської ради з питань екологічної політики.

**Київський міський голова** **В. Кличко**

**ПОДАННЯ:**

Депутат Київської міської ради В.Гончаров

**ПОГОДЖЕНО:**

Голова постійної комісії
Київської міської ради з питань містобудування,
архітектури та землекористування В.Прокопів

Секретар постійної комісії
Київської міської ради з питань містобудування,
архітектури та землекористування Д.Гордон

Голова постійної комісії
Київської міської ради з питань
екологічної політики Р.Андрійко

Секретар постійної комісії
Київської міської ради з питань
екологічної політики С.Костюк

Начальник управління
правового забезпечення діяльності
Київської міської ради В.Державін

Директор Департаменту
Земельних ресурсів О. Поліщук

Растри аерофотозйомки 2014р.

виготовлено за допомогою ПК "Кадастр"

Оператор:Шкут Ірина Валеріївна

08/231-2249/ПР
16.09.2015

# КИЇВСЬКА МІСЬКА РАДА

IV СЕСІЯ VII СКЛИКАННЯ

## РІШЕННЯ

_____№_____

**Про надання статусу скверу земельній ділянці між будинками №№22,22а,22б,22г,22д на вулиці Академіка Туполєва у Шевченківському районі м. Києва**

Відповідно до статті 19 Земельного кодексу України, пунктів 34, 37 статті 26 Закону України "Про місцеве самоврядування в Україні", статті 7, статей 51 - 53 Закону України «Про природно-заповідний фонд України», з метою раціонального використання і збереження зелених насаджень, а також враховуючи численні звернення громадян, Київська міська рада

**ВИРІШИЛА:**

1. Надати статус скверу земельній ділянці орієнтовною площею 0,93 га між будинками №№22,22а,22б,22г,22д на вул. Академіка Туполєва у Шевченківському районі м. Києва.

2. Внести зміни до Програми розвитку зеленої зони м. Києва до 2010 року та концепції формування зелених насаджень в центральній частині міста, затвердженої рішенням Київської міської ради від 19.07.2005 N 806/3381, а саме: додати сквер згідно з пунктом 1 цього рішення до переліку скверів Шевченківського району.

3. Київському комунальному об'єднанню зеленого будівництва та експлуатації зелених насаджень міста "Київзеленбуд" виконавчого органу Київської міської ради (Київської міської державної адміністрації) здійснити організаційно-правові заходи щодо оформлення та благоустрою земельної ділянки орієнтовного площею 0.93 га між будинками №№22,22а,22б,22г,22д вул. Академіка Туполєва у Шевченківському районі м. Києва.

4. Офіційно оприлюднити це рішення в газеті "Хрещатик".

5. Контроль за виконанням цього рішення покласти на постійну комісію Київської міської ради з питань екологічної політики та на постійну комісію Київської міської ради з питань містобудування, архітектури та землекористування.

Київський міський голова В. Кличко

**ПОДАННЯ:**

Депутат Київської міської ради К.Яловий

**ПОГОДЖЕНО:**

Заступник Київського міського голови – Секретар Київради О.Резніков

Голова постійної комісії з питань містобудування, архітектури та землекористування В.Прокопів

Секретар постійної комісії з питань містобудування, архітектури та землекористування Д.Гордон

Голова постійної комісії з питань екологічної політики Р.Андрійко

Секретар постійної комісії з питань екологічної політики С.Костюк

Начальник Управління правового забезпечення діяльності Київської міської ради В.Державін

Директор Департаменту земельних ресурсів виконавчого органу Київради (Київської міської державної адміністрації) О.Поліщук

**ПОЯСНЮВАЛЬНА ЗАПИСКА**
**до проекту рішення Київської міської ради**
**«Про надання статусу скверу земельній ділянці на вулиці Академіка Туполєва між будинками №№22,22а,22б,22г,22д у Шевченківському районі м. Києва»**

**1. Обґрунтування прийняття рішення**

Цей проект рішення має на меті благоустрій, збереження зелених насаджень та озеленення зазначеної земельної ділянки у відповідності до вимог мешканців прилеглих будинків. Неодноразово мешканці зверталися до депутатів Київради з проханням надати зазначеній ділянці статус скверу для збереження території від забудови.

Мешканці прилеглого мікрорайону наголошують на тому, що вказана земельна ділянка може стати чудовим місцем для відпочинку.

**2. Мета й завдання прийняття рішення**

Метою і завданням цього проекту рішення є врахування інтересів мешканців міста Києва та влаштування скверу на земельній ділянці площею 0,93 га (кадастровий номер 88:012:043) вул. Академіка Туполєва, №№22,22а,22б,22г,22д у Шевченківському районі м. Києва.

Основним завданням цього проекту рішення є створення, захист та благоустрій озелененої території загального користування задля забезпечення рекреаційних та культурно - естетичних потреб мешканців району (та міста).

Проект рішення спрямований на розвиток мережі озеленених територій загального користування, а також сприятиме збереженню екологічних зон шляхом професійного догляду за ними.

**3.Загальна характеристика і основні положення рішення**

Програмою комплексного розвитку зеленої зони м. Києва до 2010 року та концепцією формування зелених насаджень в центральній частині міста (із змінами та доповненнями) передбачено створення нових зелених зон загального користування та захист існуючих.

Внесення змін до Програми комплексного розвитку зеленої зони м. Києва до 2010 року та концепції формування зелених насаджень в центральній частині міста підвищить один із найважливіших екологічних показників - рівень забезпечення мешканців міста зеленими насадженнями загального користування.

Запропонований проект рішення передбачає:

надати земельній ділянці площею 0,93 га за рахунок міських земель, не наданих у власність чи користування на вулиці Академіка Туполєва, №№22,22а,22б,22г,22д статус скверу;

внести зміни до рішення Київської міської ради від 19.07.2005 №806/3381 «Про затвердження Програми розвитку зеленої зони м. Києва до 2010 року та концепції формування зелених насаджень в центральній частині міста» (із змінами та доповненнями), а саме: додати сквер згідно з пунктом 1 цього рішення до переліку скверів Шевченківського району м. Києва;

Київському комунальному об'єднанню зеленого будівництва та експлуатації зелених насаджень міста «Київзеленбуд» виконавчого органу Київської міської ради (Київської міської державної адміністрації) здійснити організаційно-правові заходи щодо оформлення та благоустрою земельної ділянки орієнтовною площею 0,93 га (кадастровий номер 88:012:040) вул. Академіка Туполєва, №№22,22а,22б,22г,22д у Шевченківському районі м. Києва

Зазначене рішення Київської міської ради офіційно оприлюднити у газеті «Хрещатик».

Контроль за виконанням цього рішення покласти на постійну комісію Київської міської ради з питань екологічної політики та постійну комісію Київської міської ради з питань містобудування, архітектури та землекористування.

**4.Стан нормативно-правової бази у даній сфері правового регулювання**

Стаття 19 Земельного кодексу України, пункти 34, 37 статті 26 Закону України "Про місцеве самоврядування в Україні", статті 7, статей 51 — 53 Закону України «Про природно-заповідний фонд України»

**5.Фінансово - економічне обґрунтування**

Реалізація проекту рішення здійснюється в межах бюджетного фінансування Київського комунального об'єднання зеленого будівництва та експлуатації зелених насаджень міста «Київзеленбуд» виконавчого органу Київської міської ради (Київської міської державної адміністрації).

**6. Суб`єкт подання проекту рішення**

Суб`єктом подання даного проекту рішення є депутат Київради К.Яловий.

Доповідачем на пленарному засіданні сесії Київради є депутат К.Яловий.

Депутат

Київської міської ради К.Яловий



08/231-2248/ПР
15.09.2015

# КИЇВСЬКА МІСЬКА РАДА

IV СЕСІЯ VII СКЛИКАННЯ

## РІШЕННЯ

_____№_____

ПРОЕКТ

**Про внесення змін до рішення Київради від 12.07.2012 № 666/8003 «Про надання статусу скверу земельній ділянці площею 0,5 га на вул. А.Ахматової, 43 у Дарницькому районі м. Києва»**

Відповідно до статті 19 Земельного кодексу України, пункту 34 частини першої статті 26 Закону України «Про місцеве самоврядування в Україні», статті 7, статей 51-53 Закону України «Про природно-заповідний фонд України», правила утримання зелених насаджень у населених пунктах України, затверджених наказом Міністерства будівництва, архітектури та житлово-комунального господарства України від 10.04.2006 № 105, з метою раціонального використання і збереження зелених насаджень та з метою збільшення площі зелених насаджень Київська міська рада

**ВИРІШИЛА:**

1. Внести зміни до рішення Київської міської ради від 12.07.2012 № 666/8003 «Про надання статусу скверу земельній ділянці площею 0,5 га на вул. А. Ахматової, 43 у Дарницькому районі м. Києва» такого змісту:

1.1. Пункт 1 рішення викласти в наступній редакції:

«1. Надати статус скверу земельній ділянці площею 0,85 га по вул. А. Ахматової, 43 у Дарницькому районі м. Києва, включивши її до переліку озеленених територій загального користування».

1.2. Пункт 3 рішення викласти в наступній редакції:

«3. Комунальному підприємству по утриманню зелених насаджень Дарницького району виконавчого органу Київської міської ради (Київської міської державної адміністрації) та Департаменту земельних ресурсів виконавчого органу Київської міської ради (Київської міської державної адміністрації) здійснити організаційно-правові заходи щодо оформлення права постійного землекористування земельною ділянкою площею близько 0,85 га по вул. А. Ахматової, 43 у Дарницькому районі м. Києва».

1.3. Пункту 4 рішення надати номер 5.

1.4. Пункт 4 рішення викласти в наступній редакції:

«4. Київському комунальному об'єднанню зеленого будівництва та експлуатації зелених насаджень міста «Київзеленбуд» виконавчого органу Київської міської ради (Київської міської державної адміністрації) здійснити організаційно-правові заходи щодо благоустрою та озеленення земельної ділянки площею близько 0,85 га по вул. А. Ахматової, 43 у Дарницькому районі м. Києва».

2. Контроль за виконанням даного рішення покласти на Постійну комісію Київської міської ради з питань екологічної політики.

**Київський міський голова** **В. Кличко**

**ПОДАННЯ**

Депутат Київради О. Семененко

**ПОГОДЖЕНО:**

Директор Департаменту земельних ресурсів
Київської міської державної адміністрації О.Поліщук

Голова постійної комісії Київради
з питань екологічної політики Р. Андрійко

Секретар постійної комісії Київради
з питань екологічної політики С. Костюк

Голова постійної комісії Київради
з питань містобудування, архітектури
та землекористування В. Прокопів

Секретар постійної комісії Київради
з питань містобудування, архітектури
та землекористування Д. Гордон

Начальник управління
правового забезпечення діяльності
Київської міської ради В. Державін

**ПОЯСНЮВАЛЬНА ЗАПИСКА**

**до проекту рішення Київської міської ради**

**«Про внесення змін до рішення Київради від 12.07.2012 № 666/8003 «Про надання статусу скверу земельній ділянці площею 0,5 га на вул. А.Ахматової, 43 у Дарницькому районі м. Києва»**

**1. Обґрунтування прийняття рішення**

Проект рішення «Про внесення змін до рішення Київради від 12.07.2012 № 666/8003 «Про надання статусу скверу земельній ділянці площею 0,5 га на вул. А.Ахматової, 43 у Дарницькому районі м. Києва» підготовлено на численні прохання мешканців мікрорайону, які здійснюють утримання та благоустрій території існуючого скверу по вул. А. Ахматової, 43 площею 0,5 га. Втім, КО «Київзеленбуд» за підтримки громади здійснюється благоустрій суміжної з сквером території, що знаходиться на балансі КП УЗН Дарницького району м. Києва, орієнтовною площею близько 0,85 га.

З метою збереження території, охорони зелених насаджень, ініціативною групою громади спільно з представниками фракції «Всеукраїнське об'єднання «Свобода» VII скликання Київської міської ради був розроблений план дій щодо розширення площі скверу з юридично оформлених 0,5 га до фактично існуючих 0,85 га, що обслуговуються КО «Київзеленбуд». Запропонований проект рішення Київради є важливим пунктом реалізації даної ініціативи.

**2. Мета і завдання прийняття рішення**

Метою прийняття даного рішення є охорона зелених насаджень, збереження рекреаційної та освітньо-виховної цінності території скверу по вул. А. Ахматової, 43.

**3. Загальна характеристика і основні положення рішення**

Проектом рішення пропонується внести зміни до рішення Київради від 12.07.2012 № 666/8003 «Про надання статусу скверу земельній ділянці площею 0,5 га на вул. А.Ахматової, 43 у Дарницькому районі м. Києва наступного характеру:

пункт 1 рішення викласти в наступній редакції:

«1. Надати статус скверу земельній ділянці площею 0,85 га по вул. А. Ахматової, 43 у Дарницькому районі м. Києва, включивши її до переліку озеленених територій загального користування»;

пункт 3 рішення викласти в наступній редакції:

«3. Комунальному підприємству по утриманню зелених насаджень Дарницького району виконавчого органу Київської міської ради (Київської міської державної адміністрації) та Департаменту земельних ресурсів виконавчого органу Київської міської ради (Київської міської державної адміністрації) здійснити організаційно-правові заходи щодо оформлення права постійного землекористування земельною ділянкою площею близько 0,85 га по вул. А. Ахматової, 43 у Дарницькому районі м. Києва»;

пункту 4 рішення надати номер 5;

пункт 4 рішення викласти в наступній редакції:

«4. Київському комунальному об'єднанню зеленого будівництва та експлуатації зелених насаджень міста «Київзеленбуд» виконавчого органу Київської міської ради (Київської міської державної адміністрації) здійснити організаційно-правові заходи щодо благоустрою та озеленення земельної ділянки площею близько 0,85 га по вул. А. Ахматової, 43 у Дарницькому районі м. Києва»;

контроль за виконанням даного рішення покласти на Постійну комісію Київської міської ради з питань екологічної політики.

**4. Стан нормативно-правової бази у даній сфері правового регулювання**

Стаття 19 Земельного кодексу України, пункти 34, 37 статті 26 Закону України «Про місцеве самоврядування в Україні», статті 20, 21 Закону України «Про благоустрій населених пунктів», статті 51-53 Закону України «Про природно-заповідний фонд України», Правила утримання зелених насаджень у населених пунктах України, затверджені Наказом Міністерства будівництва, архітектури та житлово-комунального господарства України від 10.04.2006 № 105.

**5. Фінансово-економічне обґрунтування**

Реалізація проекту рішення здійснюється в межах бюджетного фінансування КО «Київзеленбуд».

**6. Прогноз соціально-економічних та інших наслідків прийняття рішення.**

Прийняття даного рішення дозволить територіальній громаді зберегти рекреаційну зону з її зеленими насадженнями по вул. А. Ахматової, 43, розширить мережу зелених зон у м. Києві.

**Доповідач** на пленарному засідання Київської міської ради – депутат Київської міської ради VII скликання фракції «Всеукраїнське об'єднання «Свобода» Олександр Анатолійович Семененко

**Депутат Київської міської ради** **О.А. Семененко**

**ПОРІВНЯЛЬНА ТАБЛИЦЯ**

**до проекту рішення Київради «Про внесення змін до рішення Київради від 12.07.2012 № 666/8003 «Про надання статусу скверу земельній ділянці площею 0,5 га на вул. А. Ахматової, 43 у Дарницькому районі м. Києва»**

| **Зміст положення (норми) рішення Київради від 12.07.2012 № 666/8003 «Про надання статусу скверу земельній ділянці площею 0,5 га на вул. А. Ахматової, 43 у Дарницькому районі м. Києва»** | **Зміст положення (норми) проекту рішення** |
|---|---|
| 1. Надати статус скверу земельній ділянці площею **0,5 га** на вул. А. Ахматової, 43 у Дарницькому районі м. Києва, включивши її до переліку озеленених територій загального користування. | 1. Надати статус скверу земельній ділянці площею **0,85 га** по вул. А. Ахматової, 43 у Дарницькому районі м. Києва, включивши її до переліку озеленених територій загального користування. |
| | **3. Комунальному підприємству по утриманню зелених насаджень Дарницького району виконавчого органу Київської міської ради (Київської міської державної адміністрації) та Департаменту земельних ресурсів виконавчого органу Київської міської ради (Київської міської державної адміністрації) здійснити організаційно-правові заходи щодо оформлення права постійного землекористування земельною ділянкою площею близько 1,3 га по вул. А. Ахматової, 43 у Дарницькому районі м. Києва.** |
| **3.** Київському комунальному об'єднанню зеленого будівництва та експлуатації зелених насаджень міста "Київзеленбуд" виконавчого органу Київської міської ради (Київської міської державної адміністрації) здійснити організаційно-правові заходи щодо оформлення та благоустрою земельної ділянки площею **0,5 га** на вул. А. Ахматової, 43 у Дарницькому районі м. Києва. | **4.** Київському комунальному об'єднанню зеленого будівництва та експлуатації зелених насаджень міста «Київзеленбуд» виконавчого органу Київської міської ради (Київської міської державної адміністрації) здійснити організаційно-правові заходи щодо благоустрою та озеленення земельної ділянки площею близько **0,85 га** по вул. А. Ахматової, 43 у Дарницькому районі м. Києва |
| **4.** Контроль за виконанням цього рішення покласти на постійну комісію Київської міської ради з екологічної політики. | **5.** Контроль за виконанням цього рішення покласти на постійну комісію Київської міської ради з екологічної політики. |

**Депутат Київської міської ради** **О.А.Семененко**

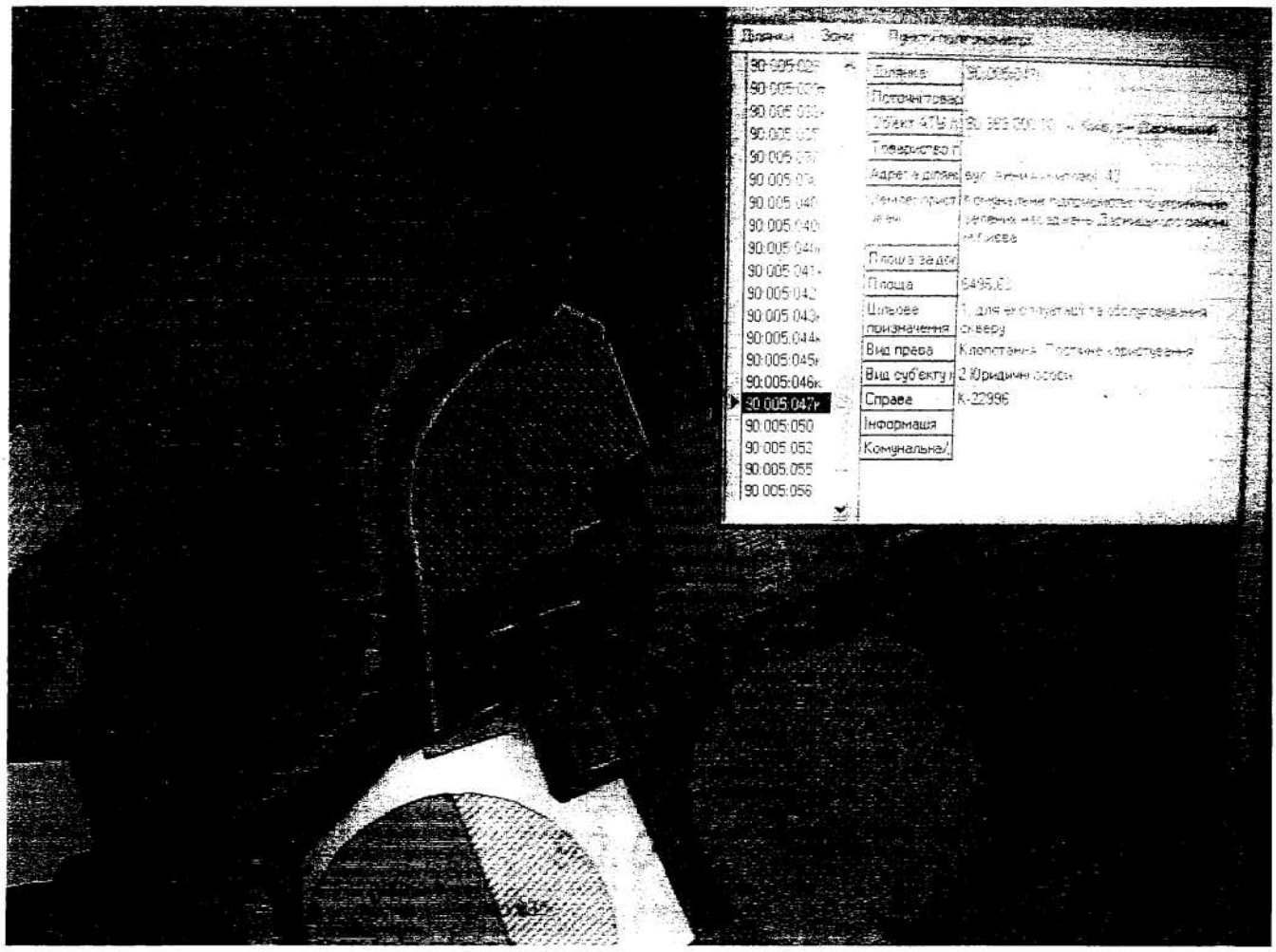
Ділянки
Зони
90:005:047
Ділянка
Площа
Цільове призначення
Вид права
Вид суб'єкту
Справа
Інформація
Комунальна
К-22996




вул. Ахматової
39
43
13

08/231-2250/ПР
16.09.2015

# КИЇВСЬКА МІСЬКА РАДА

IV СЕСІЯ VII СКЛИКАННЯ

## РІШЕННЯ

_____№_____

**Про надання статусу скверу земельній ділянці між будинками №№5,7,9,11а,13а на вулиці Блюхера та №24 на вул. Академіка Туполєва у Шевченківському районі м. Києва**

Відповідно до статті 19 Земельного кодексу України, пунктів 34, 37 статті 26 Закону України "Про місцеве самоврядування в Україні", статті 7, статей 51 - 53 Закону України «Про природно-заповідний фонд України», з метою раціонального використання і збереження зелених насаджень, а також враховуючи численні звернення громадян, Київська міська рада

**ВИРІШИЛА:**

1. Надати статус скверу земельній ділянці орієнтовною площею 0,60 га між будинками №№5,7,9,11а,13а на вулиці Блюхера та №24 на вул. Академіка Туполєва у Шевченківському районі м. Києва.

2. Внести зміни до Програми розвитку зеленої зони м. Києва до 2010 року та концепції формування зелених насаджень в центральній частині міста, затвердженої рішенням Київської міської ради від 19.07.2005 N 806/3381, а саме: додати сквер згідно з пунктом 1 цього рішення до переліку скверів Шевченківського району.

3. Київському комунальному об'єднанню зеленого будівництва та експлуатації зелених насаджень міста "Київзеленбуд" виконавчого органу Київської міської ради (Київської міської державної адміністрації) здійснити організаційно-правові заходи щодо оформлення та благоустрою земельної ділянки орієнтовного площею 0.60 га між будинками №№5,7,9,11а,13а на вулиці Блюхера та №24 на вул. Академіка Туполєва у Шевченківському районі м. Києва.

4. Офіційно оприлюднити це рішення в газеті "Хрещатик".

5. Контроль за виконанням цього рішення покласти на постійну комісію Київської міської ради з питань екологічної політики та на постійну комісію Київської міської ради з питань містобудування, архітектури та землекористування.

Київський міський голова В. Кличко

**ПОДАННЯ:**

Депутат Київської міської ради К.Яловий

**ПОГОДЖЕНО:**

Заступник Київського міського голови – Секретар Київради О.Резніков

Голова постійної комісії з питань містобудування, архітектури та землекористування В.Прокопів

Секретар постійної комісії з питань містобудування, архітектури та землекористування Д.Гордон

Голова постійної комісії з питань екологічної політики Р.Андрійко

Секретар постійної комісії з питань екологічної політики С.Костюк

Начальник Управління правового забезпечення діяльності Київської міської ради В.Державін

Директор Департаменту земельних ресурсів виконавчого органу Київради (Київської міської державної адміністрації) О.Поліщук

**ПОЯСНЮВАЛЬНА ЗАПИСКА**
**до проекту рішення Київської міської ради**
**«Про надання статусу скверу земельній ділянці між будинками №№5,7,9,11а,13а на вулиці Блюхера та №24 на вул. Академіка Туполєва у Шевченківському районі м. Києва»**

### 1. Обґрунтування прийняття рішення

Цей проект рішення має на меті благоустрій, збереження зелених насаджень та озеленення зазначеної земельної ділянки у відповідності до вимог мешканців прилеглих будинків. Неодноразово мешканці зверталися до депутатів Київради з проханням надати зазначеній ділянці статус скверу для збереження території від забудови.

Мешканці прилеглого мікрорайону наголошують на тому, що вказана земельна ділянка може стати чудовим місцем для відпочинку.

### 2. Мета й завдання прийняття рішення

Метою і завданням цього проекту рішення є врахування інтересів мешканців міста Києва та влаштування скверу на земельній ділянці орієнтовною площею 0,60 га (кадастровий номер 88:012:040) між будинками №№5,7,9,11а,13а на вулиці Блюхера та №24 на вул. Академіка Туполєва у Шевченківському районі м. Києва.

Основним завданням цього проекту рішення є створення, захист та благоустрій озелененої території загального користування задля забезпечення рекреаційних та культурно - естетичних потреб мешканців району (та міста).

Проект рішення спрямований на розвиток мережі озеленених територій загального користування, а також сприятиме збереженню екологічних зон шляхом професійного догляду за ними.

### 3.Загальна характеристика і основні положення рішення

Програмою комплексного розвитку зеленої зони м. Києва до 2010 року та концепцією формування зелених насаджень в центральній частині міста (із змінами та доповненнями) передбачено створення нових зелених зон загального користування та захист існуючих.

Внесення змін до Програми комплексного розвитку зеленої зони м. Києва до 2010 року та концепції формування зелених насаджень в центральній

частині міста підвищить один із найважливіших екологічних показників - рівень забезпечення мешканців міста зеленими насадженнями загального користування.

Запропонований проект рішення передбачає:

надати земельній ділянці площею 0,60 га за рахунок міських земель, не наданих у власність чи користування на вулиці між будинками №№5,7,9,11а,13а на вулиці Блюхера та №24 на вул. Академіка Туполєва, статус скверу;

внести зміни до рішення Київської міської ради від 19.07.2005 №806/3381 «Про затвердження Програми розвитку зеленої зони м. Києва до 2010 року та концепції формування зелених насаджень в центральній частині міста» (із змінами та доповненнями), а саме: додати сквер згідно з пунктом 1 цього рішення до переліку скверів Шевченківського району м. Києва (таблиця 2);

Київському комунальному об'єднанню зеленого будівництва та експлуатації зелених насаджень міста «Київзеленбуд» виконавчого органу Київської міської ради (Київської міської державної адміністрації) здійснити організаційно-правові заходи щодо оформлення та благоустрою земельної ділянки орієнтовною площею 0,60 га (кадастровий номер 88:012:040) між будинками №№5,7,9,11а,13а на вулиці Блюхера та №24 на вул. Академіка Туполєва у Шевченківському районі м. Києва.

Зазначене рішення Київської міської ради офіційно оприлюднити у газеті «Хрещатик».

Контроль за виконанням цього рішення покласти на постійну комісію Київської міської ради з питань екологічної політики та постійну комісію Київської міської ради з питань містобудування, архітектури та землекористування.

**4.Стан нормативно-правової бази у даній сфері правового регулювання**

Стаття 19 Земельного кодексу України, пункти 34, 37 статті 26 Закону України "Про місцеве самоврядування в Україні", статті 7, статей 51 — 53 Закону України «Про природно-заповідний фонд України»

**5.Фінансово - економічне обґрунтування**

Реалізація проекту рішення здійснюється в межах бюджетного фінансування Київського комунального об'єднання зеленого будівництва та експлуатації зелених насаджень міста «Київзеленбуд» виконавчого органу Київської міської ради (Київської міської державної адміністрації).

**6. Суб`єкт подання проекту рішення**

Суб`єктом подання даного проекту рішення є депутат К.Яловий.

Доповідачем на пленарному засіданні сесії Київради є депутат К.Яловий.

Депутат

Київської міської ради К.Яловий

МІАС ЗМД
Містобудівний
Кадастр Києва

Пошук за адресою

Заяви на пайову участь

Google Hybrid

Легенда Документи

Площа: 0.6



# КИЇВСЬКА МІСЬКА РАДА

*01044, Україна, м. Київ, вул. Хрещатик, 36*

*постійна комісія з питань містобудування, архітектури та землекористування*

До справи-клопотання
№ К-25024
від 07.07.2015

## *ВИСНОВОК*
## *до справи-клопотання № К-25024*

Витяг з протоколу засідання
*№ _____ від _____ 201_*

Постійна комісія Київської міської ради з питань містобудування, архітектури та землекористування, ознайомившись з документами, поданими в складі клопотання про надання дозволу на розроблення документації із землеустрою

**ВИРІШИЛА:**

***надати дозвіл на розроблення документації із землеустрою***

юридична/фізична особа : ***Національний університет біоресурсів і природокористування України***

**Відомості про земельну ділянку :**

адреса : ***м. Київ, р-н Голосіївський, урочище "Голосіївське" пров.Сільськогосподарський***

вид права : ***Постійне користування***

цільове призначення : ***для ведення лісового господарства***

орієнтовний розмір : ***0,84 га***

обліковий код : ***79:301:051***

Умови, які мають бути враховані при розробці документації із землеустрою:

*- дотримуватися вимог чинного законодавства, у тому числі Земельного кодексу України, Закону України "Про землеустрій" та рішення Київської міської ради від 28.02.2013 № 63/9120 "Про Тимчасовий порядок передачі (надання) земельних ділянок у користування або у власність із земель комунальної власності в місті Києві" (зі змінами);*

*- відведення земельної ділянки здійснювати з урахуванням меж охоронних зон, зон санітарної охорони, санітарно-захисних зон і зон особливого режиму використання земель (у разі їх наявності);*

*- враховувати містобудівні обмеження та умови землекористування визначенні відповідно до витягу з містобудівного кадастру;*

*- питання майнових відносин вирішувати в установленому порядку;*

*- проект землеустрою щодо відведення земельної ділянки погодити в порядку, встановленому статтею 186-1Земельного кодексу України.*

**Голова комісії** **В.Прокопів**

**Секретар комісії** **Д.Гордон**



# КИЇВСЬКА МІСЬКА РАДА

**VII СКЛИКАННЯ**

**ПОСТІЙНА КОМІСІЯ З ПИТАНЬ МІСТОБУДУВАННЯ, АРХІТЕКТУРИ ТА ЗЕМЛЕКОРИСТУВАННЯ**

*01044, м. Київ, вул. Хрещатик, 36, к. 1007* *тел./факс (044) 202-73-09*

№ 08/281-874

Витяг з протоколу № 22
засідання постійної комісії Київської міської ради з питань містобудування, архітектури та землекористування
від 22.09.2015

12.3.3. СЛУХАЛИ: Справа-клопотання **К-25024**
Про надання дозволу на розроблення документації із землеустрою Національному університету біоресурсів і природокористування України урочище «Голосіївське» щодо відведення земельної ділянки площею 0,84 га у постійне користування для ведення лісового господарства у пров. Сільськогосподарському у Голосіївському районі м. Києва.

УХВАЛИЛИ: ***1. Відкласти розгляд справи-клопотання К-25024.***

***2. Направити матеріали справи-клопотання К-25024 на розгляд постійної комісії Київської міської ради з питань екологічної політики.***

***3. Повернутись до розгляду цього питання після надання витягу з протоколу засідання постійної комісії Київської міської ради з питань екологічної політики.***

З протоколом вірно.

**Голова комісії** **В. Прокопів**

**Секретар комісії** **Д. Гордон**

# КИЇВСЬКА МІСЬКА РАДА

*01044, Україна, м. Київ, вул. Хрещатик, 36*

До справи-клопотання
**№ К-25024**
від 07.07.2015

## ДОЗВІЛ
**на розроблення документації із землеустрою**

| | |
|---|---|
| юридична/фізична особа (надалі заявник) | *- Національний університет біоресурсів і природокористування України* |
| адреса земельної ділянки | *- м. Київ, р-н Голосіївський, урочище "Голосіївське" пров.Сільськогосподарський* |
| вид права на землю | *- постійне користування* |
| цільове призначення земельної ділянки | *- для ведення лісового господарства* |
| орієнтовний розмір | *- 0,84 га* |
| обліковий код земельної ділянки | *- 79:301:051* |

Відповідно до Земельного кодексу України, Порядку передачі (надання) земельних ділянок у користування або у власність із земель комунальної власності в місті Києві, затвердженого рішенням Київської міської ради від 04.03.2015 №195/1060, та на підставі висновку постійної комісії Київради з питань містобудування, архітектури та землекористування (протокол № _____ від _____) заявнику **надається ДОЗВІЛ** на розроблення документації із землеустрою.

Умови, які мають бути враховані при розробці документації із землеустрою:

*- дотримуватися вимог чинного законодавства, у тому числі Земельного кодексу України, Закону України "Про землеустрій" та рішення Київської міської ради від 28.02.2013 № 63/9120 "Про Тимчасовий порядок передачі (надання) земельних ділянок у користування або у власність із земель комунальної власності в місті Києві" (зі змінами);*

*- відведення земельної ділянки здійснювати з урахуванням меж охоронних зон, зон санітарної охорони, санітарно-захисних зон і зон особливого режиму використання земель (у разі їх наявності);*

*- враховувати містобудівні обмеження та умови землекористування визначенні відповідно до витягу з містобудівного кадастру;*

*- питання майнових відносин вирішувати в установленому порядку;*

*- проект землеустрою щодо відведення земельної ділянки погодити в порядку, встановленому статтею 186-13емельного кодексу України.*

Цей дозвіл дає право звертатися із замовленням на розроблення документації із землеустрою до осіб, які відповідно до законодавства є розробниками документації із землеустрою та мають право на виконання цих видів робіт.

Втрати і збитки заявника внаслідок відмови Київської міської ради у наданні (передачі) земельної ділянки у користування є власним ризиком заявника і Київською міською радою не відшкодовуються.

**Додаток:** план-схема земельної ділянки (на звороті дозволу).

**Заступник міського голови -**
**секретар Київради** **О. Резніков**

Додаток
до дозволу на розроблення
документації із землеустрою
до № К-25024

**План-схема**
**з визначенням орієнтовних меж і місця розташування земельної ділянки**

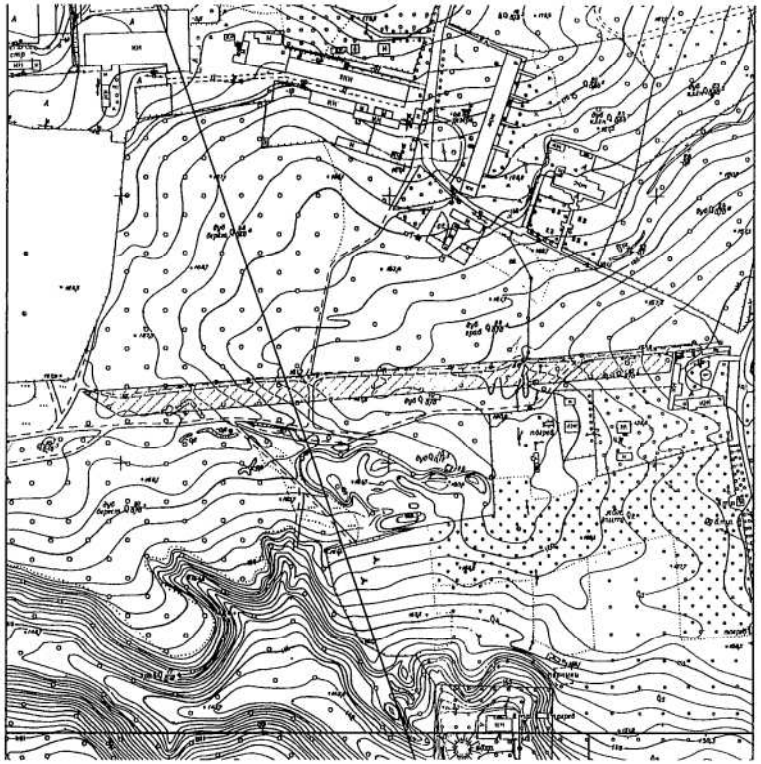

Директор Департаменту
земельних ресурсів Поліщук О.Г.

в.о.Начальника відділу землеустрою
та моніторингу земель
Голосіївського району Челомбітько Р.В.

# КИЇВСЬКА МІСЬКА РАДА

*01044, Україна, м. Київ, вул. Хрещатик, 36*

До справи-клопотання
**№ К-25024**
від 07.07.2015

## ДОЗВІЛ
### на розроблення документації із землеустрою

| | |
|---|---|
| юридична/фізична особа (надалі заявник) | ***- Національний університет біоресурсів і природокористування України*** |
| адреса земельної ділянки | ***- м. Київ, р-н Голосіївський, урочище "Голосіївське" пров.Сільськогосподарський*** |
| вид права на землю | ***- постійне користування*** |
| цільове призначення земельної ділянки | ***- для ведення лісового господарства*** |
| орієнтовний розмір | ***- 0,84 га*** |
| обліковий код земельної ділянки | ***- 79:301:051*** |

Відповідно до Земельного кодексу України, Порядку передачі (надання) земельних ділянок у користування або у власність із земель комунальної власності в місті Києві, затвердженого рішенням Київської міської ради від 04.03.2015 №195/1060, та на підставі висновку постійної комісії Київради з питань містобудування, архітектури та землекористування (протокол № _____ від _____) заявнику **надається ДОЗВІЛ** на розроблення документації із землеустрою.

Умови, які мають бути враховані при розробці документації із землеустрою:

*- дотримуватися вимог чинного законодавства, у тому числі Земельного кодексу України, Закону України "Про землеустрій" та рішення Київської міської ради від 28.02.2013 № 63/9120 "Про Тимчасовий порядок передачі (надання) земельних ділянок у користування або у власність із земель комунальної власності в місті Києві" (зі змінами);*

*- відведення земельної ділянки здійснювати з урахуванням меж охоронних зон, зон санітарної охорони, санітарно-захисних зон і зон особливого режиму використання земель (у разі їх наявності);*

*- враховувати містобудівні обмеження та умови землекористування визначенні відповідно до витягу з містобудівного кадастру;*

*- питання майнових відносин вирішувати в установленому порядку;*

*- проект землеустрою щодо відведення земельної ділянки погодити в порядку, встановленому статтею 186-1Земельного кодексу України.*

Цей дозвіл дає право звертатися із замовленням на розроблення документації із землеустрою до осіб, які відповідно до законодавства є розробниками документації із землеустрою та мають право на виконання цих видів робіт.

Втрати і збитки заявника внаслідок відмови Київської міської ради у наданні (передачі) земельної ділянки у користування є власним ризиком заявника і Київською міською радою не відшкодовуються.

**Додаток:** план-схема земельної ділянки (на звороті дозволу).

**Київський міський голова** **В. Кличко**

Додаток
до дозволу на розроблення
документації із землеустрою
до № К-25024

**План-схема**
**з визначенням орієнтовних меж і місця розташування земельної ділянки**

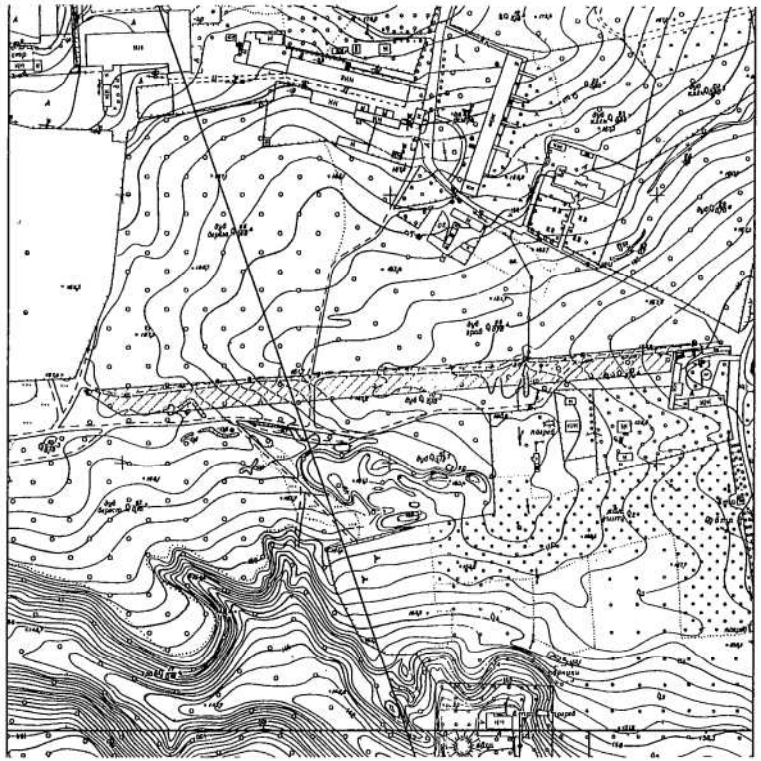

Директор Департаменту
земельних ресурсів — Поліщук О.Г.

в.о.Начальника відділу землеустрою
та моніторингу земель
Голосіївського району — Челомбітько Р.В.

| № клопотання | Назва юридичної, фізичної особи та адреса ділянки | Площа | Цільове призначення, умови надання | Висновок ГоловАПУ, його зміст | Документи на ділянку, згода землекористувача, документи на майно, реєстрація МБТІ, інша суттєва інформація |
|---|---|---|---|---|---|
| К-25024 дозвіл | Національний університет біоресурсів і природокористування України урочище "Голосіївське" пров.Сільськогосподарський у Голосіївському районі | 0,84 га | для ведення лісового господарства | | Згідно з матеріалами лісовпорядкування земельна ділянка відноситься до Боярської лісової дослідної станції, яка входить до складу Національного університету біоресурсів і природокористування України (постанова Кабінету Міністрів України від 30.10.2008 №945) |

# РОБОЧІ МАТЕРІАЛИ

*Витяг з бази даних міського земельного кадастру від 20.08.2015р.*

*м. Київ, р-н Голосіївський*

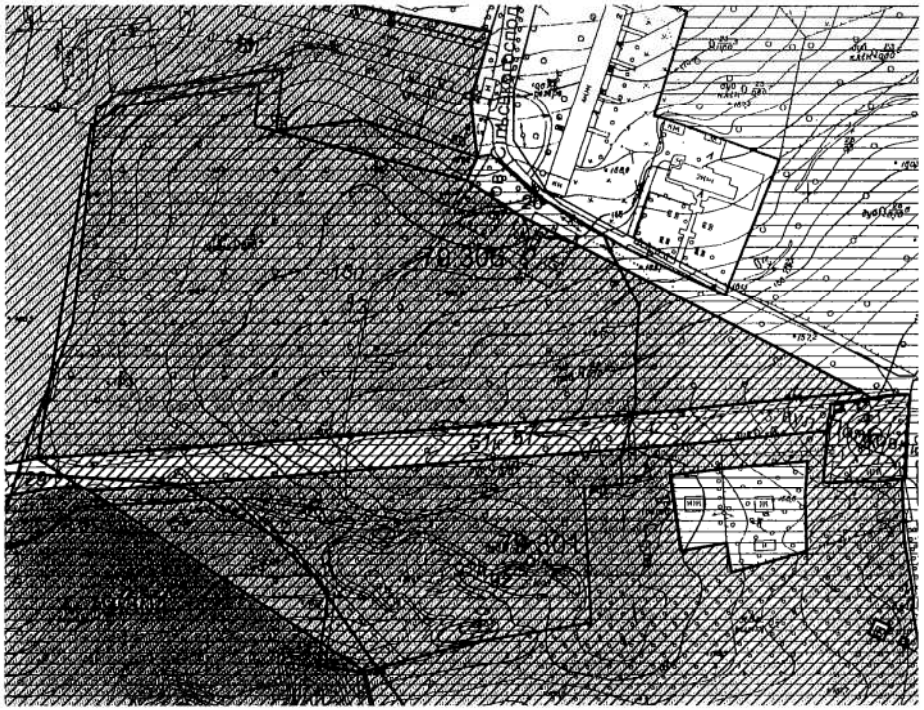


*Масштаб 1:3000*

**Черговий план м.Києва ведеться з 1995 року*

*Замовлення № 14134*

# РЕЄСТР ЗЕМЕЛЬНИХ ДІЛЯНОК

## Черговий план.

| Код ділянки | Землекористувачі | Адреса ділянки | Опис ділянки | Вид права | Дата закінч. права |
|---|---|---|---|---|---|
| 79:301:003 | Фізична особа | вул. Генерала Родимцева, 4 | | | |
| 79:301:051 | Національний університет біоресурсів і природокористування України | | Відокремлений підрозділ "Боярська лісова дослідна станція" (лісовий квартал № 7, 8, 9) | | |
| 79:301:092 | Національний аграрний університет | вул. Генерала Родимцева | Дослідні дільниці | Постійне користування | |
| 79:304:007 | Національний природний парк "Голосіївський" | Голосіївський район м.Києва | | Право в процесі оформлення (Постійне користування) | |
| 79:306:003 | Національний аграрний університет | вул. Героїв оборони, 12-18 | Учбові корпуси N 5,7,7а,8,9 | Постійне користування | |
| 79:306:013 | Національний аграрний університет | пров. Сільськогосподарський | Дослідні ділянки | Постійне користування | |
| 79:306:026 | Землі не надані у власність чи користування | | провул.Сільськогосподарький | | |
| 79:306:029 | Землі не надані у власність чи користування | | вул.Проектна | | |

## Ділянки, що знаходяться на стадії розробки оформлення прав.

| Код ділянки | Землекористувачі | Адреса ділянки | Стадія | Дата закінч. стадії |
|---|---|---|---|---|
| 79:301:003к | Товариство з обмеженою відповідальністю "ЮРІТЕ ЛТД" | вул. Генерала Родимцева, 4 | Клопотання: Оренда на 15 років | |
| 79:301:003к | Фізична особа | вул. Генерала Родимцева | Клопотання: Оренда на 10 років | |
| 79:301:003к | Фізична особа | вул. Генерала Родимцева, 4 | Клопотання: Оренда на 10 років | |
| 79:301:051к | Національний університет біоресурсів і природокористування України | урочище "Голосіївське" пров.Сільськогосподарський | Клопотання: Постійне користування | |
| 79:301:092п | Національний університет біоресурсів і природокористування України | вул. Генерала Родимцева | Проект: Постійне користування | |
| 79:304:007п | Національний природний парк "Голосіївський" | у Голосіївському районі м.Києва | Проект: Постійне користування | |
| 79:305:002к | Національний природний парк "Голосіївський" | Голосіївський район міста Києва | Клопотання: Постійне користування | |
| 79:306:003п | Національний університет біоресурсів і природокористування України | вул. Героїв оборони, 12-18 | Проект: Постійне користування | |
| 79:306:013п | Національний університет біоресурсів і природокористування України | пров. Сільськогосподарський | Проект: Постійне користування | |

Справа **К-25024**

Код земельної ділянки: **79:301:051к**

Площа: **0.8378 га**

Адреса земельної ділянки: **Голосіївський р-н. урочище "Голосіївське" пров.Сільськогосподарський**

Заявник: **Національний університет біоресурсів і природокористування України**

Вид та термін користування: **Клопотання: Постійне користування**

Цільове призначення: **1, для ведення лісового господарства**




Аерогеоінформатика
ТОВ «АРЦ» www.avia.org.ua
Ортофотоплан, GSD-0.14m, Microsoft Vexcel, жовтень 2013 р.
©2014, ТОВ «АРЦ» Виготовлення копій без погодження заборонятьcя
©2015, КП КЗВ Центр ДЗК

Растри аерофотозйомки 2013р.

# КИЇВСЬКА МІСЬКА РАДА

**VII СКЛИКАННЯ**

**ПОСТІЙНА КОМІСІЯ З ПИТАНЬ МІСТОБУДУВАННЯ, АРХІТЕКТУРИ ТА ЗЕМЛЕКОРИСТУВАННЯ**

*01044, м. Київ, вул. Хрещатик, 36, к. 1007* *тел./факс (044) 202-73-09*

№ 08/281-867с

Витяг з протоколу № 22
засідання постійної комісії Київської міської ради з питань
містобудування, архітектури та землекористування
від 22.09.2015

12.1.2. СЛУХАЛИ: Справа-клопотання **К-24913**
Про надання дозволу на розроблення документації із землеустрою громадянці Бовт Наталії Геннадіївні щодо відведення земельної ділянки площею 0,2049 га в оренду на 10 років для будівництва та експлуатації багатофункціонального комплексу з рекреації на вул. Генерала Родимцева, 4 у Голосіївському районі м. Києва.

УХВАЛИЛИ: ***1. Відкласти розгляд справи-клопотання К-24913*** про надання дозволу на розроблення документації із землеустрою громадянці Бовт Наталії Геннадіївні щодо відведення земельної ділянки площею 0,2049 га в оренду на 10 років для будівництва та експлуатації багатофункціонального комплексу з рекреації на вул. Генерала Родимцева, 4 у Голосіївському районі м. Києва.

***2. Направити матеріали справи-клопотання К-24913 на розгляд постійної комісії Київської міської ради з питань екологічної політики.***

***3. Повернутись до розгляду цього питання після надання витягу з протоколу засідання постійної комісії Київської міської ради з питань екологічної політики.***

З протоколом вірно.

**Голова комісії** **В. Прокопів**

**Секретар комісії** **Д. Гордон**

| № клопотання | Назва юридичної, фізичної особи та адреса ділянки | Площа | Цільове призначення, умови надання | Висновок ГоловАПУ, його зміст | Документи на ділянку, згода землекористувача, документи на майно, реєстрація МБТІ, інша суттєва інформація |
|---|---|---|---|---|---|
| К-24913 дозвіл | Бовт Наталя Геннадіївна вул. Генерала Родимцева, 4 у Голосіївському районі | 0,20 га | для будівництва та експлуатації багатофункціонального комплексу з рекреації; оренда 10 років | відсутній | На земельній ділянці розташовано офісно - побутова будівля (витяг з Державного реєстру речових прав на нерухоме майно про реєстрацію права власності від 26.03.2015 № 35499563) право власності на який належить гр. Бовт Н.Г. Відповідно до рішення Київської міської ради від 19.07.2005 №806/3381 (із змінами) вказана територія включена до зеленої зони міста Києва, а саме: - до об'єктів природно-заповідного фонду загальнодержавного значення (ботанічний сад) Ботанічний сад Національного аграрного університету (таблиця 23 пункт 5). |

Справа **К-24913**

| | |
|---|---|
| Код земельної ділянки: | **79:301:003к** |
| Площа: | **0.2049 га** |
| Адреса земельної ділянки: | **Голосіївський р-н. вул. Генерала Родимцева, 4** |
| Заявник: | **Бовт Наталя Геннадіївна** |
| Вид та термін користування: | **Клопотання: Оренда на 10 років** |
| Цільове призначення: | **1, для будівництва та експлуатації багатофункціонального комплексу з рекреації** |




Растри аерофотозйомки 2013р.

# *РОБОЧІ МАТЕРІАЛИ*

*Витяг з бази даних міського земельного кадастру від 18.06.2015р.*

*м. Київ, р-н Голосіївський*

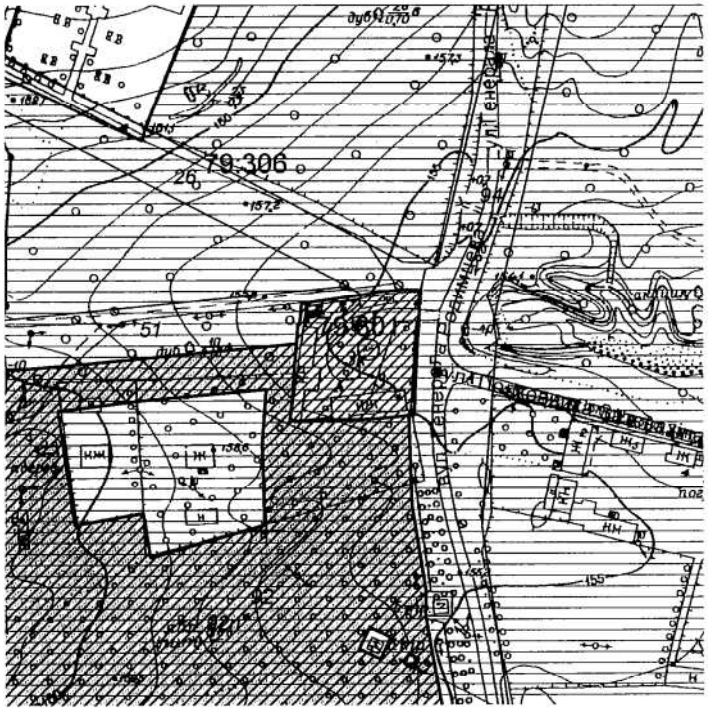


*Масштаб 1:2000*

*Черговий план м.Києва ведеться з 1995 року

*Замовлення № 10354*

# РЕЄСТР ЗЕМЕЛЬНИХ ДІЛЯНОК

## Черговий план.

| Код ділянки | Землекористувачі | Адреса ділянки | Опис ділянки | Вид права | Дата закінч. права |
|---|---|---|---|---|---|
| 79:301:003 | Фізична особа | вул. Генерала Родимцева, 4 | | | |
| 79:301:051 | Національний університет біоресурсів і природокористування України | | Відокремлений підрозділ "Боярська лісова дослідна станція" (лісовий квартал № 7, 8, 9) | | |
| 79:301:092 | Національний аграрний університет | вул. Генерала Родимцева | Дослідні дільниці | Постійне користування | |
| 79:301:094 | Землі не надані у власність чи користування | | вул.Генерала Родімцева | | |
| 79:306:026 | Землі не надані у власність чи користування | | провул.Сільськогос подарький | | |

## Ділянки, що знаходяться на стадії розробки оформлення прав.

| Код ділянки | Землекористувачі | Адреса ділянки | Стадія | Дата закінч. стадії |
|---|---|---|---|---|
| 79:301:003к | Фізична особа | вул. Генерала Родимцева | Клопотання: Оренда на 10 років | |
| 79:301:003к | Товариство з обмеженою відповідальністю "ЮРІТЕ ЛТД" | вул. Генерала Родимцева, 4 | Клопотання: Оренда на 15 років | |
| 79:301:003к | Фізична особа | вул. Генерала Родимцева, 4 | Клопотання: Оренда на 10 років | |
| 79:301:092п | Національний університет біоресурсів і природокористування України | вул. Генерала Родимцева | Проект: Постійне користування | |



# КИЇВСЬКА МІСЬКА РАДА

*01044, Україна, м. Київ, вул. Хрещатик, 36*

*постійна комісія з питань містобудування, архітектури та землекористування*

До справи-клопотання
**№ К-24913**
від 12.06.2015

## *ВИСНОВОК*
## *до справи-клопотання № К-24913*

Витяг з протоколу засідання
*№ _____ від _____ 201_*

Постійна комісія Київської міської ради з питань містобудування, архітектури та землекористування, ознайомившись з документами, поданими в складі клопотання про надання дозволу на розроблення документації із землеустрою

## ВИРІШИЛА:

***надати дозвіл на розроблення документації із землеустрою***

юридична/фізична особа : ***Бовт Наталя Геннадіївна***

**Відомості про земельну ділянку :**

адреса : ***м. Київ, р-н Голосіївський, вул. Генерала Родимцева, 4***
вид права : ***Оренда на 10 років***
цільове призначення : ***для будівництва та експлуатації багатофункціонального комплексу з рекреації***
орієнтовний розмір : ***0,2049 га***
обліковий код : ***79:301:003***

Умови, які мають бути враховані при розробці документації із землеустрою:

*- дотримуватися вимог чинного законодавства, у тому числі Земельного кодексу України, Закону України "Про землеустрій" та рішення Київської міської ради від 28.02.2013 № 63/9120 "Про Тимчасовий порядок передачі (надання) земельних ділянок у користування або у власність із земель комунальної власності в місті Києві" (зі змінами);*
*- відведення земельної ділянки здійснювати з урахуванням меж охоронних зон, зон санітарної охорони, санітарно-захисних зон і зон особливого режиму використання земель (у разі їх наявності) та у відповідності до рішення Київської міської ради від 19.07.2005 № 806/3381 "Про затвердження Програми розвитку зеленої зони м. Києва до 2010 року та концепції формування зелених насаджень в центральній частині міста" (зі змінами);*
*- враховувати містобудівні обмеження та умови землекористування визначенні відповідно до витягу з містобудівного кадастру;*
*- питання майнових відносин вирішувати в установленому порядку;*
*- проект землеустрою щодо відведення земельної ділянки погодити в порядку, встановленому статтею 186' Земельного кодексу України.*

**Голова комісії** **В.Прокопів**

**Секретар комісії** **Д.Гордон**

# КИЇВСЬКА МІСЬКА РАДА

*01044, Україна, м. Київ, вул. Хрещатик, 36*

До справи-клопотання
№ К-24913
від 12.06.2015

## ДОЗВІЛ
### на розроблення документації із землеустрою

| | |
|---|---|
| юридична/фізична особа (надалі заявник) | *- Бовт Наталя Геннадіївна* |
| адреса земельної ділянки | *- м. Київ, р-н Голосіївський, вул. Генерала Родимцева, 4* |
| вид права на землю | *- оренда на 10 років* |
| цільове призначення земельної ділянки | *- для будівництва та експлуатації багатофункціонального комплексу з рекреації* |
| орієнтовний розмір | *- 0,2049 га* |
| обліковий код земельної ділянки | *- 79:301:003* |

Відповідно до Земельного кодексу України, Порядку передачі (надання) земельних ділянок у користування або у власність із земель комунальної власності в місті Києві, затвердженого рішенням Київської міської ради від 04.03.2015 №195/1060, та на підставі висновку постійної комісії Київради з питань містобудування, архітектури та землекористування (протокол № _____ від _____) заявнику **надається ДОЗВІЛ** на розроблення документації із землеустрою.

Умови, які мають бути враховані при розробці документації із землеустрою:

*- дотримуватися вимог чинного законодавства, у тому числі Земельного кодексу України, Закону України "Про землеустрій" та рішення Київської міської ради від 28.02.2013 № 63/9120 "Про Тимчасовий порядок передачі (надання) земельних ділянок у користування або у власність із земель комунальної власності в місті Києві" (зі змінами);*

*- відведення земельної ділянки здійснювати з урахуванням меж охоронних зон, зон санітарної охорони, санітарно-захисних зон і зон особливого режиму використання земель (у разі їх наявності) та у відповідності до рішення Київської міської ради від 19.07.2005 № 806/3381 "Про затвердження Програми розвитку зеленої зони м. Києва до 2010 року та концепції формування зелених насаджень в центральній частині міста" (зі змінами);*

*- враховувати містобудівні обмеження та умови землекористування визначенні відповідно до витягу з містобудівного кадастру;*

*- питання майнових відносин вирішувати в установленому порядку;*

*- проект землеустрою щодо відведення земельної ділянки погодити в порядку, встановленому статтею 186' Земельного кодексу України.*

Цей дозвіл дає право звертатися із замовленням на розроблення документації із землеустрою до осіб, які відповідно до законодавства є розробниками документації із землеустрою та мають право на виконання цих видів робіт.

Втрати і збитки заявника внаслідок відмови Київської міської ради у наданні (передачі) земельної ділянки у користування є власним ризиком заявника і Київською міською радою не відшкодовуються.

**Додаток:** план-схема земельної ділянки (на звороті дозволу).

**Заступник міського голови -**
**секретар Київради** **О. Резніков**

Додаток
до дозволу на розроблення
документації із землеустрою
до № К-24913

**План-схема**
**з визначенням орієнтовних меж і місця розташування земельної ділянки**

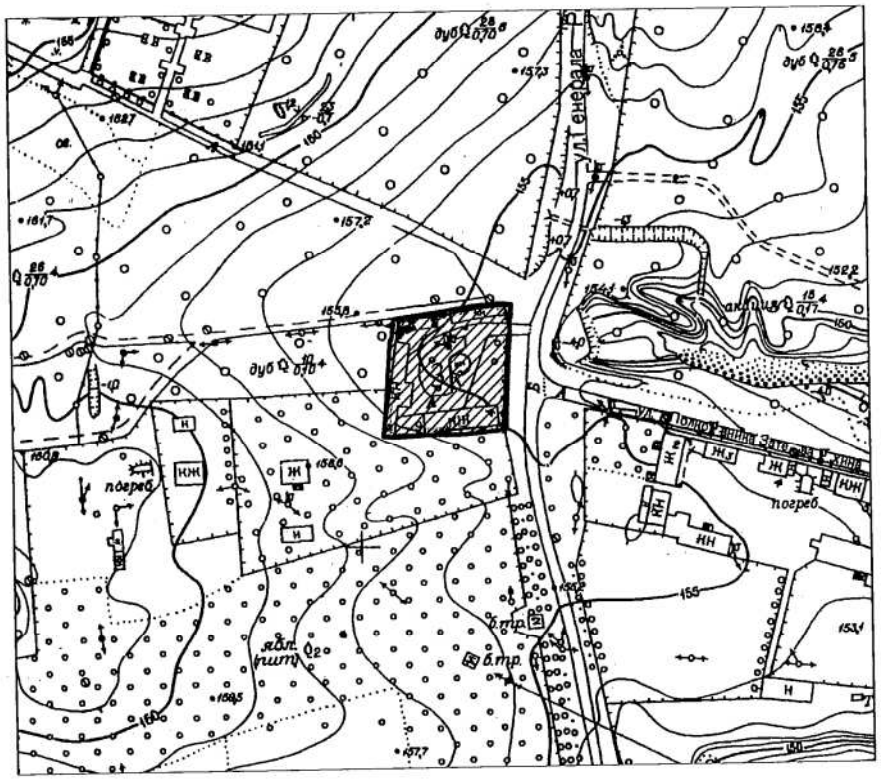


Директор Департаменту
земельних ресурсів Поліщук О.Г.

в.о.Начальника відділу землеустрою
та моніторингу земель
Голосіївського району Челомбітько Р.В.

# КИЇВСЬКА МІСЬКА РАДА

*01044, Україна, м. Київ, вул. Хрещатик, 36*

До справи-клопотання
№ К-24913
від 12.06.2015

## ДОЗВІЛ
### на розроблення документації із землеустрою

| | |
|---|---|
| юридична/фізична особа (надалі заявник) | *- Бовт Наталя Геннадіївна* |
| адреса земельної ділянки | *- м. Київ, р-н Голосіївський, вул. Генерала Родимцева, 4* |
| вид права на землю | *- оренда на 10 років* |
| цільове призначення земельної ділянки | *- для будівництва та експлуатації багатофункціонального комплексу з рекреації* |
| орієнтовний розмір | *- 0,2049 га* |
| обліковий код земельної ділянки | *- 79:301:003* |

Відповідно до Земельного кодексу України, Порядку передачі (надання) земельних ділянок у користування або у власність із земель комунальної власності в місті Києві, затвердженого рішенням Київської міської ради від 04.03.2015 №195/1060, та на підставі висновку постійної комісії Київради з питань містобудування, архітектури та землекористування (протокол № _____ від _____) заявнику **надається ДОЗВІЛ** на розроблення документації із землеустрою.

Умови, які мають бути враховані при розробці документації із землеустрою:

*- дотримуватися вимог чинного законодавства, у тому числі Земельного кодексу України, Закону України "Про землеустрій" та рішення Київської міської ради від 28.02.2013 № 63/9120 "Про Тимчасовий порядок передачі (надання) земельних ділянок у користування або у власність із земель комунальної власності в місті Києві" (зі змінами);*

*- відведення земельної ділянки здійснювати з урахуванням меж охоронних зон, зон санітарної охорони, санітарно-захисних зон і зон особливого режиму використання земель (у разі їх наявності) та у відповідності до рішення Київської міської ради від 19.07.2005 № 806/3381 "Про затвердження Програми розвитку зеленої зони м. Києва до 2010 року та концепції формування зелених насаджень в центральній частині міста" (зі змінами);*

*- враховувати містобудівні обмеження та умови землекористування визначенні відповідно до витягу з містобудівного кадастру;*

*- питання майнових відносин вирішувати в установленому порядку;*

*- проект землеустрою щодо відведення земельної ділянки погодити в порядку, встановленому статтею 186' Земельного кодексу України.*

Цей дозвіл дає право звертатися із замовленням на розроблення документації із землеустрою до осіб, які відповідно до законодавства є розробниками документації із землеустрою та мають право на виконання цих видів робіт.

Втрати і збитки заявника внаслідок відмови Київської міської ради у наданні (передачі) земельної ділянки у користування є власним ризиком заявника і Київською міською радою не відшкодовуються.

**Додаток:** план-схема земельної ділянки (на звороті дозволу).

**Київський міський голова** **В. Кличко**

Додаток
до дозволу на розроблення
документації із землеустрою
до № К-24913

**План-схема**
**з визначенням орієнтовних меж і місця розташування земельної ділянки**

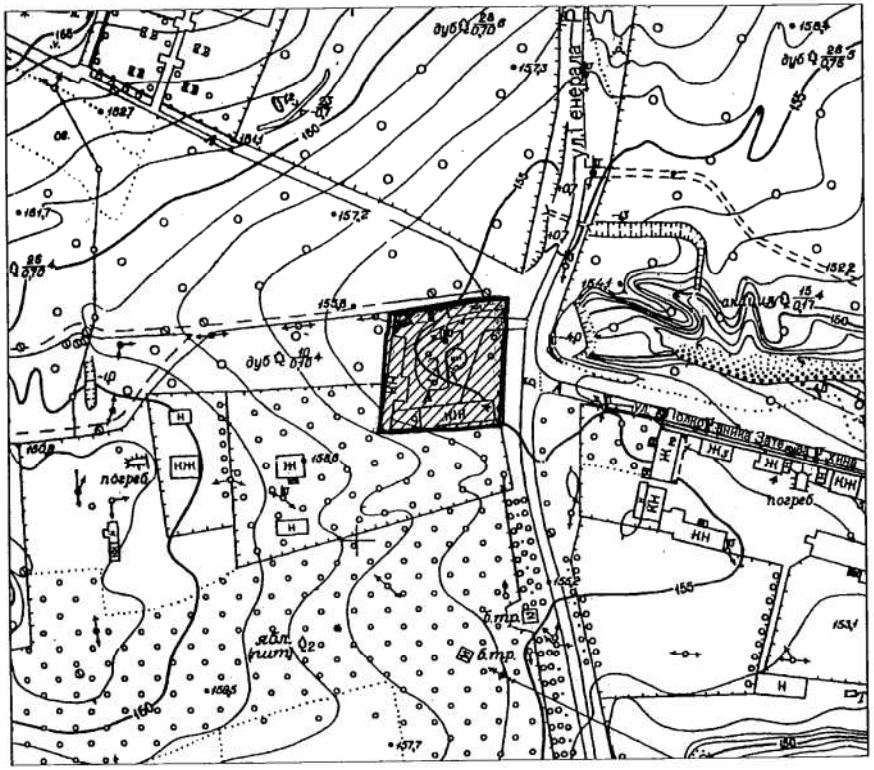


Директор Департаменту
земельних ресурсів — Поліщук О.Г.

в.о.Начальника відділу землеустрою
та моніторингу земель
Голосіївського району — Челомбітько Р.В.

# КИЇВСЬКА МІСЬКА РАДА

**СЕКРЕТАРІАТ**

**УПРАВЛІННЯ ПРАВОВОГО ЗАБЕЗПЕЧЕННЯ ДІЯЛЬНОСТІ КИЇВСЬКОЇ МІСЬКОЇ РАДИ**

*01044, м. Київ, вул. Хрещатик, 36* *тел.:(044)278-79-44, 226-29-53*

22.06.2015 № 08/230-1452

Голові постійної комісії Київради
з питань містобудування, архітектури
та землекористування
Прокопіву В.В.

Правовий висновок
до проекту рішення Київради "Про передачу громадянці Гончаренко Марії Терентіївні у приватну власність земельної ділянки для будівництва і обслуговування жилого будинку, господарських будівель і споруд у пров. Залежному, 19-ж у Голосіївському районі м. Києва"

Управління правового забезпечення діяльності Київської міської ради опрацювало поданий проект рішення та повідомляє наступне.

Проектом рішення передбачається передати громадянці Гончаренко Марії Терентіївні у приватну власність земельну ділянку площею 0,0759 га для будівництва і обслуговування жилого будинку, господарських будівель і споруд у пров. Залежному, 19-ж у Голосіївському районі м. Києва.

Означена земельна ділянка відповідно до Програми розвитку зеленої зони м. Києва до 2010 року та концепції формування зелених насаджень в центральній частині міста знаходиться в переліку озеленених територій, що резервуються для розвитку мережі зелених насаджень загального користування.

У зв'язку з цим, пунктом першим проекту рішення передбачено внесення змін до зазначеної Програми.

Так, частина восьма статті 5 Положення про постійні комісії Київської міської ради, затвердженого рішенням Київради від 19.06.2014 № 9/9 передбачає, що постійна комісія Київської міської ради з питань екологічної політики здійснює попередній розгляд проектів рішень Київської міської ради, реалізація яких впливає на розвиток зеленої зони міста Києва та концепцію формування зелених насаджень в центральній частині міста.

А тому, проект рішення має бути розглянутий постійною комісією Київської міської ради з питань екологічної політики.

Враховуючи наведене, повертаємо проект рішення на доопрацювання.

Начальник управління В. Державін

08/231-758/пр
20.04.2015

# КИЇВСЬКА МІСЬКА РАДА

III СЕСІЯ VII СКЛИКАННЯ

## РІШЕННЯ

№

**Про передачу громадянці Гончаренко Марії Терентіївні у приватну власність земельної ділянки для будівництва і обслуговування жилого будинку, господарських будівель і споруд у пров. Залежному, 19-ж у Голосіївському районі м. Києва**

Київська міська рада
Департамент земельних ресурсів
Код земельної ділянки:
90:066:012

Проект рішення (екз.1)
ПР-6898
від 17.04.2015 до справи
**А-2223**

2 347008 068983

Відповідно до статей 81, 116, 118, 121 Земельного кодексу України, Закону України „Про внесення змін до деяких законодавчих актів України щодо розмежування земель державної та комунальної власності" та розглянувши проект землеустрою щодо відведення земельної ділянки, Київська міська рада

**ВИРІШИЛА:**

1. Внести зміни до "Програми розвитку зеленої зони міста Києва до 2010 року та концепції формування зелених насаджень в центральній частині міста", затвердженої рішенням Київської міської ради від 19.07.2005 № 806/3381, виключивши з переліку озеленених територій, що резервуються для розвитку мережі зелених насаджень загального користування на період після 2010 року (таблиця 17), земельну ділянку площею 0,0759 га біля села Чапаєвка у Голосіївському районі м. Києва.

2. Затвердити проект землеустрою щодо відведення земельної ділянки громадянці Гончаренко Марії Терентіївні для будівництва і обслуговування жилого будинку, господарських будівель і споруд у пров. Залежному, 19-ж у Голосіївському районі м. Києва (категорія земель - землі житлової та громадської забудови, справа № **А-2223**).

3. Передати громадянці Гончаренко Марії Терентіївні, за умови виконання пункту 4 цього рішення, у приватну власність земельну ділянку площею 0,0759 га (кадастровий номер 8000000000:90:066:0012) для будівництва і обслуговування жилого будинку, господарських будівель і споруд у

пров. Залежному, 19-ж у Голосіївському районі м. Києва із земель комунальної власності територіальної громади міста Києва.

4. Громадянці Гончаренко Марії Терентіївні:

4.1. Виконувати обов'язки власника земельної ділянки відповідно до вимог статті 91 Земельного кодексу України.

4.2. Виконувати умови забудови земельної ділянки згідно з містобудівними умовами і обмеженнями щодо забудови та документами, що дають право на виконання підготовчих та будівельних робіт, одержаними в установленому законодавством порядку.

4.3. Забезпечити вільний доступ для прокладання нових, реконструкції та експлуатації існуючих інженерних мереж і споруд, що знаходяться в межах земельної ділянки.

4.4. Питання пайової участі вирішити відповідно до чинного законодавства.

4.5. Виконати вимоги, викладені в листах Головного управління містобудування, архітектури та дизайну міського середовища від 07.07.2010 № 19-8441, комунальної організації „Центр містобудування та архітектура" від 29.01.2009 № 15-280, управління охорони навколишнього природного середовища від 12.08.2003 № 119/04-4-10/228, Державного управління охорони навколишнього природного середовища в м. Києві від 29.09.2011 № 05-08/1272, Державного комунального підприємства "Плесо" від 09.12.2003 № 1268, Київського комунального об'єднання зеленого будівництва та експлуатації зелених насаджень міста „КИЇВЗЕЛЕНБУД" від 24.10.2010 № 148-ДВ 1280, Головного управління земельних ресурсів від 24.04.2008 № 05-3074 та Головного управління Держземагентства у м. Києва від 24.12.2013 № 5553.

4.6. Вжити заходів щодо державної реєстрації права власності на земельну ділянку у порядку, встановленому Законом України «Про державну реєстрацію речових прав на нерухоме майно та їх обтяжень».

5. Попередити власника земельної ділянки, що право власності на землю може бути припинено у випадках, передбачених статтями 140, 143 Земельного кодексу України.

6. Контроль за виконанням цього рішення покласти на постійну комісію Київської міської ради з питань містобудування, архітектури та землекористування.

Київський міський голова В. Кличко

**ПОДАННЯ:**

Директор Департаменту
земельних ресурсів
виконавчого органу Київської міської ради
(Київської міської державної адміністрації) О. Поліщук

Начальник юридичного управління
Департаменту земельних ресурсів
виконавчого органу Київської міської ради
(Київської міської державної адміністрації) А. Гавриш

**ПОГОДЖЕНО:**

16.06.2015
Постійна комісія Київської міської ради
з питань містобудування, архітектури та
землекористування

Голова комісії В. Прокопів

Секретар комісії Д. Гордон

Начальник управління
правового забезпечення діяльності
Київської міської ради В. Державін

# ПОЯСНЮВАЛЬНА ЗАПИСКА

**№ ПЗ-11413 від 04.09.2014**

до проекту рішення Київської міської ради:

***Про передачу громадянці Гончаренко Марії Терентіївні у приватну власність земельної ділянки для будівництва і обслуговування жилого будинку, господарських будівель і споруд у пров. Залежному, 19-ж у Голосіївському районі м. Києва***

**До кадастрової справи**

**№ А-2223**

2 347011 514132

**1. Фізична особа:**

| | |
|---|---|
| Назва | ***Гончаренко Марія Терентіївна*** |
| Клопотання | ***від 11.09.2001*** |
| Згода (доручення) на проектування | ***від 15.01.2002 № 225-КР-206/2*** |

**2. Відомості про земельну ділянку (кадастровий № 8000000000:90:066:0012)**

| | |
|---|---|
| Місце розташування (адреса) | ***м. Київ, р-н Голосіївський, пров. Залежний, 19ж*** |
| Площа | ***0,0759 га*** |
| Вид та термін користування | ***Право в процесі оформлення (Власність)*** |
| Цільове призначення | ***Для будівництва і обслуговування жилого будинку, господарських будівель і споруд*** |

**3. Обґрунтування прийняття рішення**

На замовлення зацікавленої особи землевпорядною організацією розроблено проект землеустрою щодо відведення земельної ділянки, який згідно із ст. 118 Земельного кодексу України погоджено з відповідними органами, зокрема:

| | |
|---|---|
| орган архітектури | ***№ 09-11753 від 15.10.2010*** |
| природоохоронний орган Мін. екології . | ***№ 05-08/1272 від 29.09.2011*** |
| територіальний орган, що здійснює реалізацію державної політики у сфері земельних відносин | ***№ 5553 від 24.12.2013*** |

Відповідно до Земельного кодексу України та Порядку набуття права на землю юридичними особами та громадянами в м. Києві, затвердженого рішенням Київради від 28.02.2013 №63/9120, Департаментом земельних ресурсів виконавчого органу Київської міської ради (Київської міської державної адміністрації) розроблено проект рішення Київської міської ради.

**4. Мета прийняття рішення.**

Метою прийняття рішення є забезпечення реалізації встановленого Земельним кодексом України права особи на оформлення права користування (власності) на землю.

**5. Особливі характеристики ділянки.**

Наявність будівель і споруд на ділянці: ***Вільна від капітальної забудови***





Інші особливості : ***Згідно з довідкою РГТС від 12.02.2003 № 9 громадянка Гончаренко М.Т. користується земельною ділянкою по пров. Залежному, 19-г, більше 15 років. гр. Гончаренко Марія Терентіївна є дитиною війни та інвалідом II групи. Ділянка відноситься до Програми розвитку зеленої зони міста Києва згідно з рішенням Київради від 19.07.2005 № 806/3381 (території, що резервується). Земельна ділянка передбачена до відведення із земель комунальної власності територіальної громади міста Києва.***

**6. Стан нормативно-правової бази у даній сфері правового регулювання.**

Загальні засади та порядок передачі земельних ділянок у власність чи користування громадянам визначено Земельним кодексом України та Тимчасовим порядком передачі (надання) земельних ділянок у користування або у власність із земель комунальної власності в місті Києві, затвердженим рішенням Київради від 28.02.2013 №63/9120.

**7. Фінансово-економічне обґрунтування.**

Реалізація рішення не потребує додаткових витрат міського бюджету.

Нормативна грошова оцінка не проводилась

**8. Прогноз соціально-економічних та інших наслідків прийняття рішення.**

Наслідками прийняття розробленого проекту рішення стане:

- реалізація зацікавленою особою своїх прав щодо використання земельної ділянки;

Доповідач: в.о.директора департаменту земельних ресурсів Поліщук О.Г.

в.о.Директора Департаменту
земельних ресурсів **Поліщук О.Г.**

Справа **А-2223**
Площа **0.0759 га**
**90:066:012**

**пров. Залежний, 19ж**
**Гончаренко Марія Терентіївна**



*виготовлено за допомогою ПК "Кадастр"*

*Оператор:Гелетій Катерина Григоріївна*

Проект

**Про надання статусу скверу земельній ділянці на просп. Героїв Сталінграда, 51 в Оболонському районі м. Києва**

Відповідно до статті 19 Земельного кодексу України, пунктів 34, 37 статті 26 Закону України «Про місцеве самоврядування в Україні», статей 1, 20, 21 Закону України «Про благоустрій населених пунктів», статей 51- 53 Закону України «Про природно-заповідний фонд України», Правил утримання зелених насаджень у населених пунктах України, затверджених наказом Міністерства будівництва, архітектури та житлово-комунального господарства України від 10 квітня 2006 року № 105, та з метою збереження пам'яті про події Революції Гідності та Героїв Небесної сотні, а також підвищення рекреаційного потенціалу міста Києва, раціонального використання та збереження зелених насаджень, враховуючи звернення громадян, Київська міська рада

**ВИРІШИЛА:**

1. Надати статус скверу земельній ділянці на просп. Героїв Сталінграда, 51 в Оболонському районі м. Києва орієнтовною площею 0,48 га (кадастровий номер: 8000000000:78:043:0125) в Оболонському районі м. Києва (сквер із дитячим та спортивним майданчиками).

2. Надати скверу на просп. Героїв Сталінграда, 51 в Оболонському районі м. Києва назву «Сквер імені Героя Небесної сотні Мельнічука Володимира Валерійовича».

3. Внести зміни до Програми розвитку зеленої зони міста Києва до 2010 року та концепції формування зелених насаджень в центральній частині міста, затверджених рішенням Київської міської ради від 19 липня 2005 року № 806/3381 та продовжених на період до 2015 року рішенням Київської міської ради від 27 листопада 2009 року № 714/2783 (таблиця 2 «Озеленені території загального користування м. Києва, що відповідають типологічним ознакам та планувальним вимогам»), додавши земельну ділянку, визначену пунктом 1 цього рішення, до переліку скверів Оболонського району м. Києва.

4. Київському комунальному об'єднанню зеленого будівництва та експлуатації зелених насаджень міста «Київзеленбуд» виконавчого органу Київської міської ради (Київської міської державної адміністрації):

4.1 Здійснити організаційно-правові заходи щодо благоустрою земельної ділянки на просп. Героїв Сталінграда, 51 в Оболонському районі м. Києва орієнтовною площею 0,48 га (кадастровий номер: 8000000000:78:043:0125) в Оболонському районі м. Києва

4.2 Розглянути можливість залучення коштів меценатів для створення скверів в Оболонському районі міста Києва.

5. Оприлюднити це рішення в офіційному віснику Київської міської ради газеті «Хрещатик».

6. Контроль за виконанням цього рішення покласти на постійну комісію Київської міської ради з питань екологічної політики.

Київський міський голова В. Кличко

Проект

**Про надання статусу скверу земельній ділянці на вул. Північній між будинками № 12 та № 18 в Оболонському районі м. Києва**

Відповідно до статті 19 Земельного кодексу України, пунктів 34, 37 статті 26 Закону України «Про місцеве самоврядування в Україні», статей 1, 20, 21 Закону України «Про благоустрій населених пунктів», статей 51- 53 Закону України «Про природно-заповідний фонд України», Правил утримання зелених насаджень у населених пунктах України, затверджених наказом Міністерства будівництва, архітектури та житлово-комунального господарства України від 10 квітня 2006 року № 105, та з метою підвищення рекреаційного потенціалу міста Києва, раціонального використання та збереження зелених насаджень, а також враховуючи звернення громадян Київська міська рада

**ВИРІШИЛА:**

1. Надати статус скверу земельній ділянці на вул. Північній між будинками № 12 та № 18 загальною площею 0,59 га (кадастровий номер: 8000000000:78:036:0136) в Оболонському районі м. Києва (сквер із дитячим та спортивним майданчиками).

2. Внести зміни до Програми розвитку зеленої зони міста Києва до 2010 року та концепції формування зелених насаджень в центральній частині міста, затверджених рішенням Київської міської ради від 19 липня 2005 року № 806/3381 та продовжених на період до 2015 року рішенням Київської міської ради від 27 листопада 2009 року № 714/2783 (таблиця 2 «Озеленені території загального користування м. Києва, що відповідають типологічним ознакам та планувальним вимогам»), додавши земельну ділянку, визначену пунктом 1 цього рішення, до переліку скверів Оболонського району м. Києва.

3. Департаменту земельних ресурсів виконавчого органу Київської міської ради (Київської міської державної адміністрації) здійснити організаційно-правові заходи щодо зняття з реєстрації договору оренди земельної ділянки від 14 лютого 2005 року № 78-6-00248 площею 0,59 га (кадастровий номер: 8000000000:78:036:0135) в Оболонському районі м. Києва, укладеного між Київською міською радою та товариством з обмеженою відповідальністю «Кроун».

4. Київському комунальному об'єднанню зеленого будівництва та експлуатації зелених насаджень міста «Київзеленбуд» виконавчого органу Київської міської ради (Київської міської державної адміністрації):

4.1 Здійснити організаційно-правові заходи щодо благоустрою земельної ділянки на вул. Північній між будинками № 12 та № 18 загальною площею 0,59 га (кадастровий номер: 8000000000:78:036:0136) в Оболонському районі м. Києва.

4.2 Розглянути можливість залучення коштів меценатів для створення скверів в Оболонському районі міста Києва.

5. Оприлюднити це рішення в офіційному віснику Київської міської ради газеті «Хрещатик».

6. Контроль за виконанням цього рішення покласти на постійну комісію Київської міської ради з питань екологічної політики.

Київський міський голова В. Кличко

Київська міська рада
17.09.2015 № 08/3-8772

Голові постійної
комісії Київради
з питань екологічної
політики Андрійко Р.Ю.
від
ініціативної групи
громадян

заява

Просимо включити до порядку денного і розглянути як невідкладне питання про необхідність створення спеціалізованої природоохоронної установи „Регіональний ландшафтний парк „Партизанська Слава" для збереження обсягу Природно-заповідного фонду України „Регіональний ландшафтний парк „Парк Партизанської Слави", який існує з 1994 року. На засіданні будуть присутні 10 чоловік ініціативної групи, які обгрунтують необхідність спеціалізованого догляду за ландшафтами та природними комплексами нашого парку.

Координатор ініціативної групи Захорожна М.В.

08/231-2339/пр
30.09.2015

# КИЇВСЬКА МІСЬКА РАДА

IV СЕСІЯ VII СКЛИКАННЯ

## РІШЕННЯ

_____№_____

ПРОЕКТ

**Про надання статусу скверу земельній ділянці на вулиці Флоренції, біля будинків 5, 12-А і будинків на вулиці Раїси Окіпної 5-Б, 5-А, 7-А у Дніпровському районі м. Києва**

Відповідно до статті 19 Земельного кодексу України, пункту 34 частини 1 статті 26 Закону України «Про місцеве самоврядування в Україні», статті 7, статей 51-53 Закону України «Про природно-заповідний фонд України» та з метою раціонального використання і збереження зелених насаджень, а також враховуючи численні звернення громадян, Київська міська рада

**ВИРІШИЛА:**

1. Надати земельній ділянці площею 0,36 га на вулиці Флоренції, біля будинків 5, 12-А і будинків на вулиці Раїси Окіпної 5-Б, 5-А, 7-А у Дніпровському районі м. Києва статус скверу.
2. Внести зміни до «Програми розвитку зеленої зони м. Києва до 2010 року», затвердженої рішенням Київської міської ради від 19.07.2005 № 806/3381 та продовженої на період 2010-2015 років рішенням Київської міської ради від 27.11.2009 № 714/2783 (таблиця 2 «Озеленені території загального користування міста Києва, що відповідають типологічним ознакам та планувальним вимогам»), додавши земельну ділянку, визначену пунктом 1 цього рішення, до переліку скверів Дніпровського району міста Києва.
3. Комунальному підприємству по утриманню зелених насаджень Дніпровського району виконавчого органу Київської міської ради (Київської міської державної адміністрації) здійснити організаційно-правові заходи щодо

оформлення права постійного землекористування земельною ділянкою площею 0,36 га на вулиці Флоренції, біля будинків 5, 12-А і будинків на вулиці Раїси Окіпної 5-Б, 5-А, 7-А у Дніпровському районі міста Києва.

4. Департаменту земельних ресурсів виконавчого органу Київської міської ради (Київської міської державної адміністрації) забезпечити безоплатне надання Комунальному підприємству по утриманню зелених насаджень Дніпровського району виконавчого органу Київської міської ради (Київської міської державної адміністрації) оригіналу Витягу з бази даних Державного земельного кадастру (Чергового кадастрового плану ) земельної ділянки площею 0,36 га на вулиці Флоренції, біля будинків 5, 12-А і будинків на вулиці Раїси Окіпної 5-Б, 5-А, 7-А у Дніпровському районі міста Києва.

5. Київському комунальному об'єднанню зеленого будівництва та експлуатації зелених насаджень міста "Київзеленбуд" виконавчого органу Київської міської ради (Київської міської державної адміністрації) здійснити організаційно-правові заходи щодо благоустрою земельної ділянки орієнтовною площею 0,36 га на вулиці Флоренції, біля будинків 5, 12-А і будинків на вулиці Раїси Окіпної 5-Б, 5-А, 7-А у Дніпровському районі міста Києва.

6. Це рішення Київради офіційно оприлюднити в комунальних засобах масової інформації.

7. Контроль за виконанням цього рішення покласти на постійну комісію Київської міської ради з питань екологічної політики.

Київський міський голова В. Кличко

**ПОДАННЯ:**

Депутат Київської міської ради О. Петровець

**ПОГОДЖЕНО:**

Голова постійної комісії Київської міської ради з питань екологічної політики Р. Андрійко

Секретар постійної комісії Київської міської ради з питань екологічної політики С. Костюк

Голова постійної комісії Київської міської ради з питань містобудування, архітектури та землекористування В. Прокопів

Секретар постійної комісії Київської міської ради з питань містобудування, архітектури та землекористування Д. Гордон

Начальник управління правового забезпечення діяльності Київської міської ради В. Державін

ПЛАН СХЕМА ЗЕМЕЛЬНОЇ ДІЛЯНКИ