12.10. Розгляд кадастрових справ ***(надання дозволу на проведення експертної грошової оцінки земельних ділянок, визначення переліку земельних ділянок для опрацювання можливості продажу їх (або права оренди на них) на земельних торгах, продаж земельної ділянки):***

1.	Є-1527 **ПР-18806**	Визначення переліку земельних ділянок для опрацювання можливості продажу їх (або права оренди на них) на земельних торгах власність, оренда *1. вул. Електротехнічна, 43-в (Деснянський район), площа 1,37 га – для будівництва, експлуатації та обслуговування спортивного комплексу з басейном;* *2. вул. Петра Вершигори, 5 (Дніпровський район), площа 0,59 га – для будівництва, експлуатації та обслуговування багаторівневого паркінгу;* *3. вул. Петра Вершигори 5-а (Дніпровський район), площа 0,33 га – для будівництва, експлуатації та обслуговування багатофункціонального адміністративного комплексу;* *4. просп. Перемоги, на перетині з просп. Академіка Палладіна (Святошинський район), площа 0,65 га – для будівництва, експлуатації та обслуговування багаторівневого гаража.* **(доручення заступника міського голови – секретаря Київської міської ради від 08.01.2019 №08/231-12/ПР)**
		Голосіївський район
2.	Є-1476 **ПР-20472**	Про продаж на земельних торгах права оренди земельної ділянки вул. Лютнева в оренду на 5 років площа 0,1689 га для влаштування, експлуатації та обслуговування відкритої автостоянки **(доручення заступника міського голови – секретаря Київської міської ради від 16.05.2019 №08/231-1863/ПР)** *Проект рішення **паралельно** опрацьовується постійною комісією Київської міської ради з питань транспорту, зв'язку та реклами.*
3.	Є-1529 **ПР-20478**	Про продаж на земельних торгах права оренди земельної ділянки вул. Жулянська, 7 в оренду на 5 років площа 0,4100 га для будівництва, експлуатації та обслуговування багатоквартирного житлового будинку **доручення заступника міського голови – секретаря Київської міської ради від 16.05.2019 №08/231-1861/ПР)**
4.	Є-1531 **ПР-20488**	Про продаж на земельних торгах права оренди земельної ділянки вул. Жулянська, 7-а в оренду на 5 років

		площа 0,2926 га для будівництва, експлуатації та обслуговування торговельного центру **доручення заступника міського голови – секретаря Київської міської ради від 16.05.2019 №08/231-1866/ПР)**
5.	Є-1510 **ПР-19943**	Товариство з обмеженою відповідальністю «Тандем ЛТД» надання дозволу на проведення експертної грошової оцінки земельних ділянок, які підлягають продажу вул. Гвардійська. 80 площа 0,4993 га для експлуатації та обслуговування адміністративно-виробничої будівлі і майданчика для відстою вантажного автотранспорту вул. Гвардійська, 87 площа 0,3987 га для експлуатації та обслуговування адміністративно-виробничого комплексу **(доручення заступника міського голови – секретаря Київської міської ради від 13.03.2019 №08/231-1238/ПР)**
Деснянський район		
6.	Є-1525 **ПР-19234**	ТОВ «НАУКОВО-ВПРОВАДЖУВАЛЬНА ФІРМА «ПОРТ» надання дозволу на проведення експертної грошової оцінки земельної ділянки, що підлягає продажу вул. Віскозна, 9 площа 1,8878 га для експлуатації та обслуговування будівель і споруд майнового комплексу **(доручення заступника міського голови – секретаря Київської міської ради від 23.01.2019 №08/231-464/ПР)**
Дніпровський район		
7.	Є-1508 **ПР-20490**	Визначення переліку земельних ділянок для опрацювання можливості продажу їх (або права оренди на них) на земельних торгах оренда *1. просп. Броварський, 11-в, площа 0,14 га – для влаштування, експлуатації та обслуговування відкритої стоянки;* *2. вул. Петра Вершигори, 9/1, площа 0,28 га – для влаштування, експлуатації та обслуговування відкритої автостоянки.* **(доручення заступника міського голови – секретаря Київської міської ради від 16.05.2019 №08/231-1860/ПР)**
Оболонський район		
8.	Є-1514 **ПР-18636**	Громадяни Адаменко Олександр Станіславович та Адаменко Віта Олександрівна вул. Сім'ї Шовкоплясів, 8 продаж земельної ділянки

		площа 0,5110 га з визначенням часток, зокрема: - громадянину Адаменку О. С. – 1/2 частини земельної ділянки; - громадянці Адаменко В. О. – 1/2 частини земельної ділянки. вартість земельної ділянки 9 486 115, 00 грн для експлуатації та обслуговування адміністративно-складського комплексу **(доручення заступника міського голови – секретаря Київської міської ради від 22.11.2018 №08/231-4206/ПР)** *Проект рішення підтриманий постійною комісією Київської міської ради з питань торгівлі, підприємництва та регуляторної політики (витяг №08/286-64 від 20.02.2019 з протоколу № 2/80 від 13.02.2019).*
9.	Є-1513 **ПР-20477**	Громадянка Чех Любов Петрівна вул. Північна, 48-в продаж земельної ділянки площа 0,0266 га для експлуатації та обслуговування магазину з продажу товарів народного споживання **(доручення заступника міського голови – секретаря Київської міської ради від 16.05.2019 №08/231-1862/ПР)** *Проект рішення **паралельно** опрацьовується постійною комісією Київської міської ради з питань торгівлі, підприємництва та регуляторної політики.*
Печерський район		
10.	Є-1479 **ПР-20228**	Підприємство громадського харчування у формі товариства з обмеженою відповідальністю «ЗЕЛЕНИЙ ГАЙ» пров. Євгена Гуцала, 5, літ. «Д» продаж земельної ділянки площа 0,0097 га для експлуатації та обслуговування кав'ярні **(доручення заступника міського голови – секретаря Київської міської ради від 22.04.2019 №08/231-1583/ПР)**
Солом'янський район		
11.	Є-1450 **ПР-20475**	Товариство з обмеженою відповідальністю «АЛЬФАГРАФІК УКРАЇНА» вул. Полковника Шутова, 6 продаж земельної ділянки площа 0,0116 га для обслуговування та експлуатації одноповерхового нежилого приміщення (магазину по продажу продовольчих товарів) **(доручення заступника міського голови – секретаря Київської міської ради від 16.05.2019 №08/231-1865/ПР)** *Проект рішення **паралельно** опрацьовується постійною комісією Київської міської ради з питань торгівлі, підприємництва та регуляторної політики.*

Шевченківський район		
12.	Є-0549 **ПР-20476**	Приватне підприємство «БОНВОЯЖ» вул. Багговутівська, 17-21 продаж земельної ділянки площа 0,1362 га для експлуатації та обслуговування котельні **доручення заступника міського голови – секретаря Київської міської ради від 16.05.2019 №08/231-1864/ПР)**

Голова комісії **О. Міщенко**

Секретар комісії **І. Картавий**

п. 12.10.1

08/231-12/пр
08.01.2019

КИЇВСЬКА МІСЬКА РАДА

VIII сесія VIII скликання

РІШЕННЯ

_____№_____

Про визначення переліку земельних ділянок для опрацювання можливості продажу їх (або права оренди на них) на земельних торгах
(справа № Є – 1527)

Київська міська рада
Департамент земельних ресурсів
Код земельної ділянки

62:017:0079
66:010:0029
66:010:0030
75:003:0002

Проект рішення (екз.1)
ПР-18806
до справи
Є-1527

2 347015 088066

Відповідно до статей 9, 127, 134-136 Земельного кодексу України, пункту 34 частини першої статті 26 Закону України «Про місцеве самоврядування в Україні» та Закону України «Про внесення змін до деяких законодавчих актів України щодо розмежування земель державної та комунальної власності», з метою впорядкування земельних відносин Київська міська рада

ВИРІШИЛА:

1. Визначити перелік земельних ділянок для опрацювання можливості продажу їх (або права оренди на них) на земельних торгах, згідно з додатком до цього рішення.

2. Надати Департаменту земельних ресурсів виконавчого органу Київської міської ради (Київської міської державної адміністрації) дозвіл:

2.1. На опрацювання визначених у пункті 1 цього рішення земельних ділянок, які можуть бути виставлені на земельні торги.

2.2. На розроблення документації із землеустрою та іншої документації, передбаченої законодавством України, необхідної для підготовки визначених у пункті 1 цього рішення земельних ділянок до продажу на земельних торгах.

3. Департаменту земельних ресурсів виконавчого органу Київської міської ради (Київської міської державної адміністрації) вжити організаційних заходів, пов'язаних з підготовкою та проведенням земельних торгів з продажу земельних ділянок (або права оренди на них), визначених у пункті 1 цього рішення, відповідно до Земельного кодексу України.

4. Департаменту містобудування та архітектури виконавчого органу Київської міської ради (Київської міської державної адміністрації) при погодженні проектів землеустрою щодо відведення земельних ділянок забезпечити надання Департаменту земельних ресурсів виконавчого органу Київської міської ради (Київської міської державної адміністрації) містобудівних умов і обмежень забудови земельних ділянок, визначених у пункті 1 цього рішення.

5. Контроль за виконанням цього рішення покласти на постійну комісію Київської міської ради з питань містобудування, архітектури та землекористування.

Київський міський голова Віталій КЛИЧКО

ПОДАННЯ:

Заступник голови Київської міської державної адміністрації — О. Спасибко

Директор Департаменту земельних ресурсів виконавчого органу Київської міської ради (Київської міської державної адміністрації) — П. Оленич

Заступник директора Департаменту – начальник юридичного управління Департаменту земельних ресурсів виконавчого органу Київської міської ради (Київської міської державної адміністрації) — А. Василенко

ПОГОДЖЕНО:

Постійна комісія Київської міської ради з питань містобудування, архітектури та землекористування

Голова — О. Міщенко

Секретар — І. Картавий

Начальник управління правового забезпечення діяльності Київської міської ради

Пояснювальна записка Є-1527

До проекту рішення Київської міської ради

«Про визначення переліку земельних ділянок для опрацювання можливості продажу їх (або права оренди на них) на земельних торгах»

1. Обґрунтування необхідності прийняття рішення.

Проект рішення пропонується для розгляду та прийняття з метою впорядкування земельних відносин і поповнення бюджету м. Києва.

2. Мета і завдання прийняття рішення.

Метою прийняття цього рішення є створення конкурентного середовища на ринку землі та поповнення бюджету. Оскільки одним із основних завдань цього рішення є поповнення міського бюджету, зазначені в рішенні земельні ділянки будуть реалізовані на земельних торгах.

3. Загальна характеристика та основні положення проекту рішення.

Проектом рішення передбачено визначення переліку земельних ділянок і надання дозволу на опрацювання земельних ділянок щодо можливості продажу їх або права оренди на них на земельних торгах.

Цільові призначення земельних ділянок визначені на підставі висновків Департаменту містобудування та архітектури та відповідають функціональному використанню території, визначеному детальними планами територій.

4. Стан нормативно-правової бази у даній сфері правового регулювання.

Матеріали до проекту рішення підготовлені Департаментом земельних ресурсів виконавчого органу Київської міської ради (Київської міської державної адміністрації) відповідно до статей 9, 127, 134-136 Земельного кодексу України, пункту 34 частини першої статті 26 Закону України «Про місцеве самоврядування в Україні» та Закону України «Про внесення змін до деяких законодавчих актів України щодо розмежування земель державної та комунальної власності».

5. Фінансово-економічне обґрунтування.

Для реалізації зазначеного рішення, а саме розробки проектів землеустрою щодо відведення земельних ділянок, підготовки землеоціночної документації, а також іншої документації, необхідної для прийняття рішення Київської міської ради про продаж земельних ділянок, зазначених у додатку до цього рішення, затрати з міського бюджету становитимуть близько 0,43 млн грн.

Переможець аукціону відшкодовує організатору земельних торгів витрати на підготовку лота до продажу.

6. Прогноз соціально-економічних та інших наслідків прийняття рішення.

У разі реалізації зазначеного рішення від продажу вказаних земельних ділянок очікувані надходження до бюджету можуть скласти понад 61,74 млн грн.

Директор Департаменту
земельних ресурсів Петро ОЛЕНИЧ

Додаток до рішення Київської міської ради
від «___»_____2018 р. №_____

Перелік земельних ділянок для опрацювання можливості продажу їх (або права оренди на них) на земельних торгах

№ п/п	Місце розташування (адреса) земельної ділянки	Вид права	Цільове призначення згідно Класифікатора видів цільового призначення земель (запропонований вид використання)	Орієнтовна площа земельної ділянки, га
Деснянський район				
1	вул. Електротехнічна, 43-в	власність, оренда	03.10 - для будівництва та обслуговування будівель ринкової інфраструктури (адміністративних будинків, офісних приміщень та інших будівель громадської забудови, які використовуються для здійснення підприємницької та іншої діяльності, пов'язаної з отриманням прибутку) (для будівництва, експлуатації та обслуговування спортивного комплексу з басейном)	1,37
Дніпровський район				
2	вул. Петра Вершигори, 5	власність, оренда	12.08 - для розміщення та експлуатації будівель і споруд додаткових транспортних послуг та допоміжних операцій (для будівництва, експлуатації та обслуговування багаторівневого паркінгу)	0,59
3	вул. Петра Вершигори, 5-а	власність, оренда	03.10 - для будівництва та обслуговування будівель ринкової інфраструктури (адміністративних будинків, офісних приміщень та інших будівель громадської забудови, які використовуються для здійснення підприємницької та іншої діяльності, пов'язаної з отриманням прибутку) (для будівництва, експлуатації та обслуговування багатофункціонального адміністративного комплексу)	0,33

№ п/п	Місце розташування (адреса) земельної ділянки	Вид права	Цільове призначення згідно Класифікатора видів цільового призначення земель (запропонований вид використання)	Орієнтовна площа земельної ділянки, га
Святошинський район				
4	просп. Перемоги, на перетині з просп.Академіка Палладіна	власність, оренда	12.08 - для розміщення та експлуатації будівель і споруд додаткових транспортних послуг та допоміжних операцій (для будівництва, експлуатації та обслуговування багаторівневого гаража)	0,65

Київський міський голова Віталій КЛИЧКО

Інформація по земельних ділянках до проекту рішення Київської міської ради по справі Є-1527

Перелік земельних ділянок для опрацювання можливості продажу їх (або права оренди на них) на земельних торгах

№ п/п	Місце розташування (адреса) земельної ділянки	Кадастровий номер	Орієнтовна площа земельної ділянки, га	Вид права	Цільове призначення згідно Класифікатора видів цільового призначення земель (запропонований вид використання)	Висновок архітектури	Орієнтовна вартість зем. ділянок/ *розмір річної орендної плати*	Крок торгів	Інформація
Дарницький район									
1	вул. Електротехнічна, 43-в	62:017:0079	1,37	власність, оренда	03.10 - для будівництва та обслуговування будівель ринкової інфраструктури (адміністративних будинків, офісних приміщень та інших будівель громадської забудови, які використовуються для здійснення підприємницької та іншої діяльності, пов'язаної з отриманням прибутку) (для будівництва, експлуатації та обслуговування спортивного комплексу з басейном)	№7785/0/012/19-18 від 31.08.2018 (позитивний)	27 400 000,00	1 370 000,00	ДПТ затверджений. Земельна ділянка опрацьовується на підставі пропозиції землевпорядника 31.01.2008
Дніпровський район									
2	вул. Петра Вершигори, 5	66:010:0029	0,59	власність, оренда	12.08 - для розміщення та експлуатації будівель і споруд додаткових транспортних послуг та допоміжних операцій (для будівництва, експлуатації та обслуговування багаторівневого паркінгу)	№9754/0/012/19-18 від 24.10.2018 (позитивний)	11 800 000,00	590 000,00	ДПТ затверджений. Земельна ділянка опрацьовується в результаті розгляду ДПТ
3	вул. Петра Вершигори, 5-а	66:010:0030	0,33	власність, оренда	03.10 - для будівництва та обслуговування будівель ринкової інфраструктури (адміністративних будинків, офісних приміщень та інших будівель громадської забудови, які використовуються для здійснення підприємницької та іншої діяльності, пов'язаної з отриманням прибутку) (для будівництва, експлуатації та обслуговування багатофункціонального адміністративного комплексу)	№9753/0/012/19-18 від 24.10.2018 (позитивний)	6 600 000,00	330 000,00	ДПТ затверджений. Земельна ділянка опрацьовується в результаті розгляду ДПТ
Оболонський район									
4	просп. Перемоги, на перетині з просп.Академіка Палладіна	75:003:0002	0,65	власність, оренда	12.08 - для розміщення та експлуатації будівель і споруд додаткових транспортних послуг та допоміжних операцій (для будівництва, експлуатації та обслуговування багаторівневого гаража)	№8085/0/12-4/19 від 10.09.2018 (позитивний)	13 000 000,00	650 000,00	Земельна ділянка опрацьовується на підставі пропозиції землевпорядника 20.11.2008. ДПТ розробляється

Очікувані надходження від продажу ділянок **61 740 000,00**

Заступник міського голови –
секретар Київської міської ради

Міщенку О.Г.
Ганник А.В.

Прошу розглянути проект рішення від 08.01.2019 №08/231- 12/ПР в установленому порядку.

Пихтіній О.М.

Для контролю за проходженням та тиражування.

В.ПРОКОПІВ

"08" січня 2019 року
№ 08/231 – 12/ПР

08/231-18/пр
08.01.2019

ВИКОНАВЧИЙ ОРГАН КИЇВСЬКОЇ МІСЬКОЇ РАДИ
(КИЇВСЬКА МІСЬКА ДЕРЖАВНА АДМІНІСТРАЦІЯ)

ДЕПАРТАМЕНТ ЗЕМЕЛЬНИХ РЕСУРСІВ

вул. Хрещатик, 32-а, м. Київ, 01601, тел. (044) 279-58-72, ф. (044) 288-07-57,
КБУ" Контактний центр міста Києва"(044) 15-51, E-mail: dzr@kievcity.gov.ua Код ЄДРПОУ 26199097

04.01.19 № 057/15-296
на № _____від

Заступнику міського голови –
секретарю Київради
В. ПРОКОПІВУ

Шановний Володимире Володимировичу!

Департамент земельних ресурсів виконавчого органу Київської міської ради (Київської міської державної адміністрації) підготував проект рішення Київської міської ради «Про визначення переліку земельних ділянок для опрацювання можливості продажу їх (або права оренди на них) на земельних торгах» (справа Є-1527) та направляє для подальшого розгляду у відповідних комісіях Київської міської ради, відповідно до регламенту Київської міської ради, затвердженого рішенням Київради від 07.07.2016 № 579/579.

З повагою,
Директор П. Оленич

п. 12.10.7

08/231-1860/пр
16.05.2019

КИЇВСЬКА МІСЬКА РАДА

VIII сесія VIII скликання

РІШЕННЯ

_____№_____

Про визначення переліку земельних ділянок для опрацювання можливості продажу їх (або права оренди на них) на земельних торгах
(справа № Є-1508)

Київська міська рада
Департамент земельних ресурсів
Код земельної ділянки:

66:052:0087
66:178:0111

Проект рішення (екз.1)
ПР-20490
до справи
Є-1508

2 347019 604903

Відповідно до статей 9, 127, 134-136 Земельного кодексу України, пункту 34 частини першої статті 26 Закону України «Про місцеве самоврядування в Україні» та Закону України «Про внесення змін до деяких законодавчих актів України щодо розмежування земель державної та комунальної власності», з метою впорядкування земельних відносин Київська міська рада

ВИРІШИЛА:

1. Визначити перелік земельних ділянок для опрацювання можливості продажу їх (або права оренди на них) на земельних торгах, згідно з додатком до цього рішення.

2. Надати Департаменту земельних ресурсів виконавчого органу Київської міської ради (Київської міської державної адміністрації) дозвіл:

2.1. На опрацювання визначених в додатку до цього рішення земельних ділянок, які можуть бути виставлені на земельні торги.

2.2. На розроблення документації із землеустрою та іншої документації, передбаченої законодавством України, необхідної для підготовки визначених в додатку до цього рішення земельних ділянок до продажу на земельних торгах.

3. Департаменту земельних ресурсів виконавчого органу Київської міської ради (Київської міської державної адміністрації) вжити організаційні заходи, пов'язані з підготовкою та проведенням земельних торгів з продажу земельних ділянок (або права оренди на них), визначених у додатку до цього рішення, відповідно до Земельного кодексу України.

4. Департаменту містобудування та архітектури виконавчого органу Київської міської ради (Київської міської державної адміністрації) при погодженні проектів землеустрою щодо відведення земельних ділянок забезпечити надання Департаменту земельних ресурсів виконавчого органу Київської міської ради (Київської міської державної адміністрації) містобудівних умов і обмежень забудови земельних ділянок, визначених у додатку до цього рішення.

5. Контроль за виконанням цього рішення покласти на постійну комісію Київської міської ради з питань містобудування, архітектури та землекористування.

Київський міський голова Віталій КЛИЧКО

ПОДАННЯ:

Заступник голови Київської міської державної адміністрації — Олександр СПАСИБКО

Директор Департаменту земельних ресурсів виконавчого органу Київської міської ради (Київської міської державної адміністрації) — Петро ОЛЕНИЧ

в.о Заступник директора Департаменту – начальник юридичного управління Департаменту земельних ресурсів виконавчого органу Київської міської ради (Київської міської державної адміністрації) — Марія Дегтяренко Алла ВАСИЛЕНКО

ПОГОДЖЕНО:

Постійна комісія Київської міської ради з питань містобудування, архітектури та землекористування

Голова — Олександр МІЩЕНКО

Секретар — Іван КАРТАВИЙ

Начальник управління правового забезпечення діяльності Київської міської ради — Ганна ГАРШИНА

Додаток до рішення Київської міської ради
від «___»_____2019 р. №_____

Перелік земельних ділянок для опрацювання можливості продажу їх (або права оренди на них) на земельних торгах

№ з/п	Місце розташування (адреса) земельної ділянки	Вид права	Цільове призначення згідно Класифікатора видів цільового призначення земель (запропонований вид використання)	Орієнтовна площа земельної ділянки, га
Дніпровський район				
1	просп. Броварський, 11-в	оренда	12.11 - для розміщення та експлуатації об'єктів дорожнього сервісу (для влаштування, експлуатації та обслуговування відкритої автостоянки)	0,14
2	вул. Петра Вершигори, 9/1	оренда	12.11 - для розміщення та експлуатації об'єктів дорожнього сервісу (для влаштування, експлуатації та обслуговування відкритої автостоянки)	0,28

Київський міський голова Віталій КЛИЧКО

Пояснювальна записка № Є-1508

до проекту рішення Київської міської ради

«Про визначення переліку земельних ділянок для опрацювання можливості продажу їх (або права оренди на них) на земельних торгах»

1. Обґрунтування необхідності прийняття рішення.

Проект рішення пропонується для розгляду та прийняття з метою впорядкування земельних відносин і поповнення бюджету м. Києва.

2. Мета і завдання прийняття рішення.

Метою прийняття цього рішення є створення конкурентного середовища на ринку землі та поповнення бюджету за рахунок реалізації на земельних торгах зазначеної в рішенні земельної ділянки або права на неї.

3. Загальна характеристика та основні положення проекту рішення.

Проектом рішення передбачено визначення переліку земельних ділянок і надання дозволу на опрацювання земельних ділянок щодо можливості продажу їх або права оренди на них на земельних торгах.

Цільові призначення земельних ділянок визначені на підставі висновків Департаменту містобудування та архітектури та відповідають функціональному використанню території, визначеному детальними планами територій.

4. Стан нормативно-правової бази у даній сфері правового регулювання.

Матеріали до проекту рішення підготовлено Департаментом земельних ресурсів виконавчого органу Київської міської ради (Київської міської державної адміністрації) відповідно до статей 9, 127, 134-136 Земельного кодексу України, пункту 34 частини першої статті 26 Закону України «Про місцеве самоврядування в Україні» та Закону України «Про внесення змін до деяких законодавчих актів України щодо розмежування земель державної та комунальної власності».

5. Фінансово-економічне обґрунтування.

Для реалізації зазначеного рішення, а саме розробки проектів землеустрою щодо відведення земельних ділянок, підготовки землеоціночної документації, а також іншої документації, необхідної для прийняття рішення Київської міської ради про продаж земельних ділянок, зазначених у додатку до цього рішення, затрати з міського бюджету становитимуть близько 140 тис. грн.

Переможець аукціону відшкодовує організатору земельних торгів витрати на підготовку лота до продажу.

6. Прогноз соціально-економічних та інших наслідків прийняття рішення.

У разі реалізації зазначеного рішення очікувані надходження до бюджету м. Києва від продажу права оренди вказаних земельних ділянок (річна орендна плата) можуть скласти понад 253,26 тис. грн.

Директор Департаменту
земельних ресурсів Петро ОЛЕНИЧ

Заступник міського голови –
секретар Київської міської ради

Міщенку О.Г.
Гаршиній Г.А.

Прошу розглянути проект рішення від 16.05.2019 №08/231- 1860/ПР в установленому порядку.

Пихтіній О.М.

Для контролю за проходженням та тиражування.

В.ПРОКОПІВ

"16" травня 2019 року
№ 08/231 – 1860/ПР

08/231-1860/пр
16.05.2019

ВИКОНАВЧИЙ ОРГАН КИЇВСЬКОЇ МІСЬКОЇ РАДИ
(КИЇВСЬКА МІСЬКА ДЕРЖАВНА АДМІНІСТРАЦІЯ)

ДЕПАРТАМЕНТ ЗЕМЕЛЬНИХ РЕСУРСІВ

вул. Хрещатик, 32-а, м. Київ, 01601, тел. (044) 279-58-72, ф. (044) 288-07-57,
КБУ" Контактний центр міста Києва"(044) 15-51, E-mail: dzr@kievcity.gov.ua Код ЄДРПОУ 26199097

16.05.19 № 05715-9414
на № _____від

Заступнику міського голови –
секретарю Київради
В. ПРОКОПІВУ

Шановний Володимире Володимировичу!

Департамент земельних ресурсів виконавчого органу Київської міської ради (Київської міської державної адміністрації) підготував проект рішення Київської міської ради «Про визначення переліку земельних ділянок для опрацювання можливості продажу їх (або права оренди на них) на земельних торгах» (справа Є-1508) та направляє для подальшого розгляду у відповідних комісіях Київської міської ради, відповідно до регламенту Київської міської ради, затвердженого рішенням Київради від 07.07.2016 № 579/579.

З повагою
Директор Петро ОЛЕНИЧ

п.12.10.8

Є 1514

КИЇВСЬКА МІСЬКА РАДА

VIII СКЛИКАННЯ

постійна комісія з питань торгівлі, підприємництва та регуляторної політики

01044, м. Київ, вул. Хрещатик, 36 к.1021 *тел.:(044)202-70-09, 202-73-11, факс:202-70-33*

Головi постійної комісії
Київської міської ради
з питань містобудування,
архітектури та землекористування
Мішенку О.Г.

Шановний Олександре Григоровичу!

Надаємо Вам для врахування витяг з протоколу № 2/80 від 13 лютого 2019 року засідання постійної комісії Київської міської ради з питань торгівлі, підприємництва та регуляторної політики.

ВИТЯГ

з протоколу № 2/80

засідання постійної комісії Київської міської ради з питань торгівлі, підприємництва та регуляторної політики

від 13 лютого 2019 року

Місце проведення: Київська міська рада, м. Київ, вул. Хрещатик, 36, 5-й поверх, к. 514, о 14-00 год.

СКЛАД КОМІСІЇ: 5 депутатів Київської міської ради

ПРИСУТНІ: 5 депутатів Київської міської ради

Бродський О.Я. – голова постійної комісії;
Овраменко О.В. – секретар постійної комісії;
Попов Д.В. – заступник голови постійної комісії;
Башляков С.В. – заступник голови постійної комісії;
Ярмольська Ю.О. – заступник голови постійної комісії;

ПОРЯДОК ДЕННИЙ:

Питання 3.4. Про повторний розгляд проекту рішення Київської міської ради «Про продаж земельної ділянки громадянам Адаменку Олександру Станіславовичу та Адаменко Віті Олександрівні для експлуатації та обслуговування адміністративно-складського комплексу на вул. Сім'ї Шовкопляс, 8 в Оболонському районі м. Києва».

Кадастрова справа Є-1514 (реєстраційний номер 08/231-4206/ПР від 22.11.2018)

СЛУХАЛИ: Бродського О.Я., головуючого на засіданні, який зазначив, що площа земельної ділянки 0,5110 га. На земельній ділянці знаходяться нежилові будівлі площею 929,60 кв.м.

ВИСТУПИЛИ: О.Бродський, Д.Попов, Ю.Ярмоленко, С.Башлаков, О.Овраменко, В.Шейко

ВИРІШИЛИ:

1. Підтримати проект рішення Київської міської ради «Про продаж земельної ділянки громадянам Адаменку Олександру Станіславовичу та Адаменко Віті Олександрівні для експлуатації та обслуговування адміністративно-складського комплексу на вул. Сім'ї Шовкопляс, 8 в Оболонському районі м. Києва». *Кадастрова справа Є-1514*

ГОЛОСУВАЛИ: ЗА – 4, Проти – 1, Утрималось – немає

Не голосували – немає

Рішення прийнято.

З оригіналом згідно

З повагою

Голова постійної комісії О. Бродський

Гернова
Адаменко

12.11. Повторний розгляд кадастрових справ ***(надання дозволів на проведення експертної грошової оцінки земельних ділянок, визначення переліку земельних ділянок для опрацювання можливості продажу їх (або права оренди на них) на земельних торгах, продаж земельної ділянки):***

		Оболонський район
1.	Є-1536 **ПР-19112**	Визначення переліку земельних ділянок для опрацювання можливості продажу їх (або права оренди на них) на земельних торгах вул. Сім'ї Шовкоплясів, 10 власність, оренда площа 0,49 га для розміщення та експлуатації об`єктів дорожнього сервісу **(доручення заступника міського голови – секретаря Київської міської ради від 17.01.2019 №08/231-336/ПР)** *На засіданні постійної комісії Київської міської ради з питань містобудування, архітектури та землекористування **26.02.2019** під час голосування жодного рішення із зазначеного питання не прийнято.*
2.	Є-1484 **ПР-15467**	Товариство з обмеженою відповідальністю «АНТАРЕС КОМПАНІ» вул. Кирилівська, 166 надати дозвіл на проведення експертної грошової оцінки земельної ділянки, що підлягає продажу площа 0,1114 га для експлуатації та обслуговування магазину **(доручення заступника міського голови – секретаря Київської міської ради від 12.02.2018 №08/231-538/ПР)** . *На засіданні постійної комісії Київської міської ради з питань містобудування, архітектури та землекористування **23.10.2018** ухвалено за пропозицією члена постійної комісії Бродського В. Я. відкласти розгляд проект рішення та направити його разом з матеріалами кадастрової справи Є-1484 на розгляд постійної комісії Київської міської ради з питань торгівлі, підприємництва та регуляторної політики.* ***Виносився на повторний розгляд** на засіданні постійної комісії Київської міської ради з питань містобудування, архітектури та землекористування **26.02.2019** згідно з витягом №08/286-43 від 06.02.2019 з протоколу №1/79 засідання постійної комісії Київської міської ради з питань торгівлі, підприємництва та регуляторної політики від 30.01.2019, відповідно до якого проект рішення підтриманий. На цьому засіданні постійної комісії Київської міської ради з питань містобудування, архітектури та землекористування жодного рішення із зазначеного питання не прийнято.*

Голова комісії **О. Міщенко**

Секретар комісії **І. Картавий**

п. 12.11.2

Є-1484

КИЇВСЬКА МІСЬКА РАДА

VIII СКЛИКАННЯ

постійна комісія з питань торгівлі, підприємництва та регуляторної політики

01044, м. Київ, вул. Хрещатик, 36 к..1021 *тел.:(044)202-70-09, 202-73-11, факс:202-70-53*

06.02.2019 № 08/046-43

Голові постійної комісії
Київської міської ради
з питань містобудування,
архітектури та землекористування
Міщенку О.Г.

Шановний Олександре Григоровичу!

Надаємо Вам для врахування витяг з протоколу № 1/79 від 30 січня 2019 року засідання постійної комісії Київської міської ради з питань торгівлі, підприємництва та регуляторної політики.

Витяг з протоколу № 1/79
засідання постійної комісії Київської міської ради з питань торгівлі, підприємництва та регуляторної політики

від 30 січня 2019 року

Місце проведення: Київська міська рада, м. Київ, вул. Хрещатик, 36, 5-й поверх, к. 514, о 14-00 год.

СКЛАД КОМІСІЇ: **5 депутатів Київської міської ради**

ПРИСУТНІ: **5 депутатів Київської міської ради**
Бродський О.Я. – голова постійної комісії;
Попов Д.В. – заступник голови постійної комісії;
Башлаков С.В. – заступник голови постійної комісії;
Ярмоленко Ю.О. – заступник голови постійної комісії;

ВІДСУТНІ:
Овраменко О.В. – секретар постійної комісії;

ПОРЯДОК ДЕННИЙ:

Питання 3.2. Про повторний розгляд проекту рішення Київської міської ради «Про надання дозволу на проведення експертної грошової оцінки земельної ділянки, що підлягає продажу».

Кадастрова справа Є-1484 *(реєстраційний номер 08/231-538/ПР від 12.02.2018)*

СЛУХАЛИ: Бродського О.Я., головуючого на засіданні, який зазначив, що площа земельної ділянки 0,1114 га. Забудована. На земельній ділянці розташована будівля магазину загальною площею 1644,1 кв.м.

ВИСТУПИЛИ: О.Бродський, Д.Попов, Ю.Ярмоленко, С.Лохматов

ВИРІШИЛИ:

1. Підтримати проект рішення Київської міської ради «Про надання дозволу на проведення експертної грошової оцінки земельної ділянки, що підлягає продажу». ***Кадастрова справа Є-1484.***

ГОЛОСУВАЛИ: ЗА – 3, **Проти** – немає, **Утрималось** – немає

Не голосували – 2 (**Овраменко О.В., Башлаков С.В.**)

Рішення прийнято.

З оригіналом згідно

Голова постійної комісії О. Бродський

12.12. Розгляд **(повторний розгляд)** кадастрових справ ***(відмова у передачі земельних ділянок, розірвання договору оренди земельної ділянки):***

		Голосіївський район
1.	А-23568 **ПР-20240**	Громадянка Курбет Антоніна Дмитрівна вул. Цілинна, 9 у приватну власність площа 0,0750 га для ведення індивідуального садівництва **(доручення заступника міського голови – секретаря Київської міської ради від 02.05.2019 №08/231-1629/ПР)** *До постійної комісії Київської міської ради з питань містобудування, архітектури та землекористування надійшов лист заступника міського голови-секретаря Київської міської ради В. Прокопіва від 30.05.2019 №225-КР-2573 (вх. №08/12198 від 30.05.2019) з проханням під час розгляду проекту рішення врахувати звернення заявниці від 27.05.2019 №08/К-2257 та запросити її на засідання постійної комісії Київської міської ради.*
		Деснянський район
2.	А-18767 **ПР-20261**	Громадянка Вінник Галина Григорівна вул. Толстого, 4-а у приватну власність площа 0,0972 га для будівництва і обслуговування житлового будинку, господарських будівель і споруд **(доручення заступника міського голови – секретаря Київської міської ради від 02.05.2019 №08/231-1632/ПР)** *До постійної комісії Київської міської ради з питань містобудування, архітектури та землекористування надійшли звернення Вінник Г. Г. від 26.01.2018 (вх. №08/В-382 від 26.01.2018), від 02.02.2018 (вх. №08/В-523 від 02.02.2018), від 08.02.2018 (вх. №08/В-643 від 08.02.2018), від 11.12.2018р.(вх. №08/В-5433 від 11.12.2018) щодо надання інформації про використання земельної ділянки та копії документів.*
3.	А-19144 **ПР-20106**	Громадянин Кроха Олег Михайлович вул. Толстого, 2-б у приватну власність площа 0,0972 га для будівництва і обслуговування житлового будинку, господарських будівель і споруд **(доручення заступника міського голови – секретаря Київської міської ради від 15.04.2019 №08/231-1487/ПР)** *До постійної комісії Київської міської ради з питань містобудування, архітектури та землекористування надійшли звернення Вінник Г. Г. від 26.01.2018р.(вх. №08/В-382 від 26.01.2018), від 02.02.2018р.(вх. №08/В-523 від 02.02.2018), від 08.02.2018р.(вх. №08/В-643 від 08.02.2018), від 11.12.2018р.(вх. №08/В-5433 від 11.12.2018) щодо надання інформації про використання земельної ділянки та копії документів.*
		Оболонський район
4.	А-22656 **ПР-19609**	Київська міська рада профспілок вул. Прирічна, 30 (затока «Собаче гирло»)

	ПОВТОРНИЙ РОЗГЛЯД	розірвання за згодою сторін договору оренди земельної ділянки від 18.07.2005 №78-6-00287, укладеного між Київською міською радою та Київською міською радою профспілок площа 3,1775 га для експлуатації та обслуговування спеціалізованої дитячо-юнацької спортивної школи олімпійського резерву з вітрильного спорту **(доручення заступника міського голови – секретаря Київської міської ради від 19.02.2019 №08/231-875/ПР)** *На засіданні постійної комісії Київської міської ради з питань містобудування, архітектури та землекористування **26.02.2019** розгляд проекту рішення було відкладено для розгляду робочою групою під головуванням Марченка Р. В.* ***Виноситься на повторний розгляд**, оскільки згідно з пунктом 6 статті 14 Положення про постійні комісії Київської міської ради, затвердженого Рішенням Київської міської ради від 19.06.2014 №9/9, термін вивчення питання робочою групою не може перевищувати 30 календарних днів з моменту її утворення. Відповідно до пункту 9 статті 30 Регламенту Київської міської ради, затвердженого рішенням Київської міської ради від 07.07.2016 №579/579, термін вивчення питання робочою групою не може перевищувати 15 днів з моменту її утворення. Рішення із зазначеного питання робочою групою **ухвалено не було.***

Голова комісії **О. Міщенко**

Секретар комісії **І. Картавий**

П. 12.12.1 А-23562

КИЇВСЬКА МІСЬКА РАДА

01044, м.Київ, вул. Хрещатик, 36

тел.: (044)202-70-64, тел.:(044)202-73-10
email: kmr@kmr.gov.ua

30.05.2019 № 225-КР-2573

на №_____від_____

Голові постійної комісії Київської міської ради
з питань містобудування, архітектури
та землекористування
Міщенку О. Г.

Шановний Олександре Григоровичу!

До мене, як до заступника міського голови – секретаря Київської міської ради, на особистому прийомі звернулась гр. Курбет А. Д. стосовно проекту рішення Київської міської ради від 02.05.2019 № 08/231-1629/ПР «Про відмову у передачі громадянці Курбет Антоніні Дмитрівні у приватну власність земельної ділянки для ведення індивідуального садівництва на вул. Цілинній, 9 у Голосіївському районі міста Києва», який знаходиться на розгляді постійної комісії Київської міської ради з питань містобудування, архітектури та землекористування.

У зв'язку з цим прошу під час розгляду зазначеного проекту рішення врахувати звернення заявниці від 27.05.2019 за № 08/К-2257 (згідно з додатком) та запросити її на відповідне засідання постійної комісії Київської міської ради.

Додаток: на 4 арк.

З повагою

заступник міського голови –
секретар Київської міської ради В. Прокопів

Київська міська рада
30.05.2019 № **08/12198**

Приходько К. 202-70-32

Секретарю
Київської міської ради
Прокопіву В. Б.
гр.-ки Курбет Антоніни
Дмитрівни,
яка мешкає за адресою:
[redacted], м. [redacted],
к. т. [redacted]

Київська міська рада
27.05.2019 № 08/К-2257

Звернення.

Прошу Вас дати доручення Постійній комісії Київської міської ради з питань містобудування, архітектури та землекористування відхилити проект рішення Київради „Про відмову у передачі гр.-ці Курбет А.Д. у приватну власність земельної ділянки, справа А-23568" у зв'язку з тим, що відповідний проект землеустрою погоджено Головним управлінням містобудування, архітектури та дизайну міського середовища за № 09-790 від 22.01.09р.

Також прошу запросити мене на засідання комісії при розгляді мого питання.

Додаток:
1. Висновок, щодо використання земельної ділянки № 19-526 від 17.01.08р
2. Погодження проекту землеустрою № 09-790 від 22.01.0

27.05.2019р.

(Курбет А.Д.)

ВИКОНАВЧИЙ ОРГАН КИЇВСЬКОЇ МІСЬКОЇ РАДИ
(КИЇВСЬКА МІСЬКА ДЕРЖАВНА АДМІНІСТРАЦІЯ)

ГОЛОВНЕ УПРАВЛІННЯ МІСТОБУДУВАННЯ, АРХІТЕКТУРИ ТА ДИЗАЙНУ МІСЬКОГО СЕРЕДОВИЩА

01001, м. Київ-1, вул. Хрещатик, 32, тел.: (044) 235 10 25, 221 25 45, тел./факс: 2794167, http://www.grad.kiev.ua

17.04.08 № 14-526

Начальнику Головного управління земельних ресурсів Муховикову А.М.

на доручення
від 19.01.2007 № 225-032-329
на запит Київзему
від 27.04.2007 № 03-344/12164

ВИСНОВОК

щодо використання земельної ділянки, наявних містобудівних обмежень та умов, які мають враховуватись при затвердженні проекту відведення земельної ділянки

Об'єкт: **садівництво**

Адреса об'єкта: вул. Цілинна, 9, Голосіївський район м. Києва

Замовник: **гр. Курбет А.Д.**

Адреса замовника: м. Київ, вул. Цілинна, 9

Містобудівна характеристика земельної ділянки:

- відповідно до Генерального плану міста, затвердженого рішенням Київради від 28.03.02 №370/1804, територія за функціональним призначенням належить до зони зелених насаджень загального користування.
- відповідно до "Схеми планування частини території південного планувального району Голосіївського адміністративного району в м. Києві", що затверджена рішенням Київради від 27.10.05 № 271/3732, вказана земельна ділянка належить до території малоповерхової садибної житлової забудови.

Відповідно до реєстру земельних ділянок чергового кадастрового плану (витяг з бази даних Державного земельного кадастру від 14.03.07) територія, що пропонується для надання, згідно рішення КМР від 19.07.05 №806/3381 "Про затвердження програми розвитку зеленої зони м.Києва до 2010 р." не відноситься до зеленої зони.

Відповідно до листа КО "Центр містобудування та архітектури" від 25.09.07 №14-394 розробника детального плану території мікрорайону "Чапаєвка", затвердженого рішенням Київської міської ради, за функціональним призначенням на цій території передбачається садибна житлова забудова.

Суміжна земельна ділянка відповідно до акту землекористування від 04.04.04 №90-2-0786 належіть гр..Курбет А.Д.

Замовником надано висновок щодо відведення земельної ділянки за зазначеною адресою: ДП "Інститут Київгенплан" АТ "Київпроект" - лист від 13.06.07 №1843.

Згідно з чинним містобудівним законодавством, відповідними нормами та правилами, для даної земельної ділянки в проекті землеустрою мають бути визначені наступні *містобудівні обмеження та умови землекористування:*

- отримати позитивні висновки Голосіївської райради, як замовника містобудівної документації (ДПТ), згідно рішення Київської міської ради від 15.04.2004 № 158/1368;

ГКА вхідний №: 5623_07

Київська міська державна адміністрація
Головне управління земельних ресурсів
вх. № 4379
23 04 2008 р.

Екології та природних ресурсів; Київської міської санепідстанції;

- умови та обмеження землекористування, зазначені у висновках, перелічених вище організацій, повинні бути враховані у проекті землеустрою;
- межі та площу земельної ділянки визначити згідно з пропозицією Київзему з урахуванням детального плану території селища "Чапаєвка", розробленого КО "Центр містобудування та архітектури" та затвердженого рішенням Київської міської ради;
- земельну ділянку надати поза межами червоних ліній вулиць;
- об'єкт розмістити поза межами охоронних зон інженерних комунікацій;
- створити та забезпечити умови вільного доступу для прокладання нових, реконструкції та експлуатації існуючих інженерних мереж та споруд, що знаходяться в межах зазначеної території;
- будівництво об'єкта можливе після виконання комплексу заходів по захисту території від підтоплення і затоплення повеневими водами та виконання інженерної підготовки території;
- згідно ст.5 Закону України "Про основи містобудування" урахувати законні інтереси та вимоги власників або користувачів земельних ділянок та будівель, що оточують місце будівництва;
- питання майново-правового характеру вирішити в установленому законодавством порядку;
- розроблення та затвердження проектної документації будівництва об'єкта можливо після затвердження детального плану території мікрорайону "Чапаєвка";

Питання визначення замовника-забудовника не входить до компетенції Головного управління містобудування, архітектури та дизайну міського середовища.

Питання прийняття рішення про передачу конкретної земельної ділянки та термін землекористування належить до компетенції Київської міської ради.

З урахуванням зазначених вимог, Головне управління містобудування, архітектури та дизайну міського середовища не заперечуватиме проти відведення земельної ділянки в установленому законодавством порядку для ведення садівництва, без права капітальної забудови.

Проект землеустрою погодити в Головному управлінні містобудування, архітектури та дизайну міського середовища у встановленому порядку.

При невиконанні вище зазначених умов, чинність даного листа (висновку) втрачає свою дію, при цьому усі витрати пов'язані з виконанням робіт по оформленню матеріалів відведення земельної ділянки належать до комерційного ризику замовника.

Додаток: схема місця розташування земельної ділянки на звороті аркуша.

Начальник *В.Присяжнюк*

Вх. № 5623 07

ВИКОНАВЧИЙ ОРГАН КИЇВСЬКОЇ МІСЬКОЇ РАДИ
(КИЇВСЬКА МІСЬКА ДЕРЖАВНА АДМІНІСТРАЦІЯ)

ГОЛОВНЕ УПРАВЛІННЯ МІСТОБУДУВАННЯ, АРХІТЕКТУРИ ТА ДИЗАЙНУ МІСЬКОГО СЕРЕДОВИЩА

01001, м. Київ-1, вул. Хрещатик, 32, тел.: (044) 254 15 45, тел./факс: 2794167, http://www.grad.kiev.ua

22.01.09 № 09-790

Головне управління земельних ресурсів
01001, м. Київ, вул. Хрещатик, 32а

Копія: **гр. Курбет А. Д.**
м. Київ, вул. Цілинна, 9

Розглянувши проект землеустрою щодо відведення земельної ділянки **гр. Курбет А. Д.** для ведення садівництва на вул. Цілинна, 9 у Голосіївському районі м. Києва, а також враховуючи рішення Київради від 20.12.07 №1463/4296 «Про затвердження детального плану території мікрорайону «Чапаївка» у Голосіївському районі м. Києва», Головне управління містобудування, архітектури та дизайну міського середовища погоджує вказаний проект землеустрою для подальшого затвердження в установленому порядку.

Рішенням Київради про затвердження проекту відведення земельної ділянки окремим пунктом зобов'язати замовника виконати вимоги викладені в листах:

– Головного управління містобудування, архітектури та дизайну міського середовища від 17.01.08 № 19-526;
– КО «Центр містобудування та архітектури» від 25.09.07 №14-3946;
– ДП Інститут "Київгенплан" від 13.06.07 № 1843;
– Головного державного санітарного лікаря м. Києва від 04.03.08 № 1727;
– Управління охорони навколишнього природного середовища від 13.03.08 № 071/04-4-19/1780;
– Головного управління охорони культурної спадщини від 06.03.08 № 1527;
– Голосіївської районної у м. Києві державної адміністрації від 01.08.07 №523-1181.

Вважаємо за доцільне надати поштову адресу ділянки вул. Цілинна, 9а.

В.о. заступника начальника *Р. Троян*

КИЇВСЬКА МІСЬКА ДЕРЖАВНА АДМІНІСТРАЦІЯ
ГОЛОВНЕ УПРАВЛІННЯ ЗЕМЕЛЬНИХ РЕСУРСІВ
Вхідний № 3838
27 01 2009

Інформація за тел. 234-85-87

Вхідний ГКА № 2939 Ф-08 Кореспо № 03-3541-К Справа № 08-1332-Ф

П. 12.12.2 А-18767 А-19144

Голові постійної комісії
з питань містобудування, архітектури
та землекористування
Київської міської ради –КМДА
01044, Київ, вул. Хрещатик, 36
Міщенко О.Г.

від Вінник Галини Григорівни,
[illegible],
зареєстрована та прож. [illegible],
бульвар [illegible]

З А Я В А

Для вивчення питання з приводу затримки оформлення та розгляду документації департаментом земельних ресурсів Київської міської ради (КМДА) на земельну ділянку на вул. Толстого, 4-А, у м. Київ (кадастрова справа А-18767) направляю Вам копії документів по ходу розгляду моїх звернень, запитів та відповідей на них щодо питання надання мені у користування земельної ділянки на вул.Толстого, 4-А, у м. Києві.

Додаю мої звернення та відповіді на них Деснянської районної державної адміністрації в місті Києві та інших служб та службових осіб.

Перелік додатків та прикладені до нього ксерокопії окремих документів додаю у кількості 108 аркушів.

«02» січня 2018 року

Г.Г.Вінник

Київська міська рада
02.02.2018 № 08/В-523

Матеріали
Деснянської районної у
м. Києві державної адміністрації

Всього: 22 (двадцять два
аркуші)

/Вінник Р.Р./

ЗАСТУПНИК
КИЇВСЬКОГО МІСЬКОГО ГОЛОВИ-
СЕКРЕТАР КИЇВРАДИ

"05" квітня 2007 р.
№ 225-032-2163

Муховикову А.М.

Прошу розглянути заяву гр. Вінник Г.Г. в установленому порядку та надати відповідь автору, копію - Київраді.

Макеєвій С.М.
Термін до 05.05.2007 р.

О.Довгий

Бо - 10.04.07

Київському міському голові
п. Черновецькому М.М.
від громадянки України
Вінник Галини Григорівни
яка мешкає:

Паспорт:

225-052-2163
05.04.07

Заява

Прошу передати мені безплатно у приватну власність земельну ділянку площею 0,10 га для садівництва або будівництва і обслуговування жилого будинку, господарських будівель і споруд на вул. Полетаєва у Деснянському районі. Раніше земельної ділянки у приватній власності за даними цільового призначення не отримувала.

3.04.2007р.

Вінник Г.Г.

Додатки керокопії:

1. Довідка державної податкової інспекції у Деснянському районі м. Києва (1 екз.)
2. Акт підтвердження того, що я маю землю в с. Троєщина на Деснянському районі з 1998 м. Києва.
3. Заповіт рідного батька Гаранькова Григорія Остаповича від 3.11.1970р.
4. Черговий кадастровий план від 29.08.2006р. і квитанції за його оплату.
5. Ідентифікаційний номер.

14 20524 04 07

Київська міська державна адміністрація
05 КВІ 2007
Вх.№ В-7492

ЗАСТУПНИК
КИЇВСЬКОГО МІСЬКОГО ГОЛОВИ-
СЕКРЕТАР КИЇВРАДИ

"26" 10 2010 р.
№ 29/233-В-17530/1

Петруку В.І.

Направляється заява гр. Вінник Г.Г. для розгляду та надання відповіді в установленому порядку автору, копію – Київраді.

Термін до 26.11.10

О.Довгий

УКРАЇНА
КОМУНАЛЬНЕ ПІДПРИЄМСТВО ПО УТРИМАННЮ ЖИТЛОВОГО ГОСПОДАРСТВА "ЖИТЛОРЕМБУДСЕРВІС" ДЕСНЯНСЬКОГО РАЙОНУ м.КИЄВА
ЖИТЛОВО-ЕКСПЛУАТАЦІЙНА КОНТОРА ПО ОБСЛУГОВУВАННЮ ПРИВАТНОГО СЕКТОРУ
ідентифікаційний код 26540107
«31» 08 2011 р.
№ 654 Видана
м.Київ, вул.
телефон

ДОВІДКА

Гінник Галині Григорівні

який (яка) проживає: м. Київ- 183 вул. Героїв

буд. № 48 кв 136 Деснянського району в тому, що на підставі по-
~~господарської книги Троєщинської сільської Ради за 1971–1973 р.р. на~~
~~будинок № 4 по вул Артема відкритий~~
~~особовий рахунок № 1380 на ім'я~~
~~Баранової Галини Григорівни. В кори~~
~~туванні знаходилась земельна ділянк~~

Довідка видана для пред'явлення розміром 0,39 га
за місцем вимоги

Начальник ПСК

Директор КП «Житлорембудсервіс» Ю. Ковбун

Інженер В. Поліщенко

Заповіт

Село Гросуцина, тисяча девятсот сімдесятого року, листопада місяця третього числа.

Я, Баранов Григорій Остапович, що мешкаю в селі Гросуцина Броварського району Київської області по вулиці Артема, № 4 на випадок моєї смерті робію таке заповітне розпорядження: Належний будинок під хатні речі, надвірні будівлі, що знаходяться в селі Гросуцина по вулиці Артема номер чотири заповідаю своїй дочці Барановій Галині Григорівні.

Зміст ст. ст. 534-535 Цивільного Кодексу УРСР мені роз'яснено.

Підпис: Баранов

З оригіналом згідно

Начальник архівного відділу М. Гончарук

13.06.2006р.

Село Гросилина, тисяча девятсот
семидесятого року, листопада місяця
третього числа. Цей заповіт нота-
ріально посвідчений виконавчим комі-
тетом Гросилинської сільської Ради
депутатів трудящих, Броварського ра-
йону Київської області. Заповіт цей
підписав Баранов Григорій Остапович.
Особа і дієздатність заповідача пере-
вірено. Нерухомість в сумі 3 карбо-
ванці сплачено. Цей заповіт скла-
дено і підписано в двох примір-
никах, з яких перший примір-
ник залишається на схоронні в
справах виконавчого комітету, а
другий видається заповідачу.
Цей заповіт ~~посвідчено~~ зареєстро-
вано в книзі для запису нота-
ріальних дій під № 24

Примірник Перший
Секретар с/Ради З. Корол-

З оригіналом згідно

Начальник
архівного відділу М. Гончарук

13. 06. 2006р.

Акт

підтвердження того, що Баранова-Вінник Галина Григорівна дійсно обробляла і обробляє город дванадцять сотих в с. Тросянська Веснянського р-ну м. Києва із 1985 року і по цей час.

Акт підтверджують жителі с. Тросянська, які проживають близько цієї городу, на урочищі „Старе село"

Вул. Леніна, 96 Голець Іван Іванович

" " , 88 Федоренко Сергій Миколайович

Вул. Толстого, 3 Ренецький Миколай Вікторович

Ренецька Ніна Василівна

Вул. Толстого, 14 Ярошенко Василь Сергійович

Вул. Толстого, 7 Ренецька Ніна Михайлівна

Вул. Толстого, 7 Берлєва Галина Михайлівна

На городі вирощую городину для своєї сім'ї.

14.08.06 Вінник Г.Г.

Акт

підтвердження того, що Баранова-Вінник Галина Григорівна являється корінним жителем с. Троєщини Деснянського р-ну. м. Києва. Тут жили її дід, Баранов Антон Костянтинович; батько, Баранов Григорій Антонович і сама Галина Григорівна із своїми синами, Вінник Олегом Володимировичем, до травня 1981 її будинок і земля знаходилися, там де зараз стоїть будівля Десятка.

Акт і нарис біля нього -

Про вище написане підтверджуємо:

1. Дорідор Віктор Степанович; [illegible]
2. Павовик Галина Пилипівна; [illegible]
3. Савченко Галина Степанівна; [illegible]
4. Коваленко Петро Петрович; [illegible]
5. Васильченко Олена Сергіївна; [illegible]
6. Сидоренко Катерина Іванівна; [illegible]
7. Дурнопалов Іван Григорович; [illegible]
8. Васильченко Іван Іванович; [illegible]

14.08.06р.

Вінник Г.Г. [illegible]

УКРАЇНА
ВИКОНАВЧИЙ КОМІТЕТ
Київської міської Ради
народних депутатів

ГОЛОВНЕ УПРАВЛІННЯ
КАПІТАЛЬНОГО БУДІВНИЦТВА

252011, м. Київ-11, вул. Хрещатик, 36
тел. 29-04-72

07.05.81 № 30-1767

На №

УКРАЇНА
ВИКОНАВЧИЙ КОМІТЕТ
Київської міської Ради
народних депутатів

ГЛАВНОЕ УПРАВЛЕНИЕ
КАПИТАЛЬНОГО СТРОИТЕЛЬСТВА

252011, г. Киев-11, ул. Крещатик, 36
тел. 29-04-72

П Р Е Д П И С А Н И Е

✓ гр. Бишик Т.Г.
проживающему по ул. Прорізна дома № 4 кв. ___

Исполнительный комитет Жовтневого районного Совета народных депутатов

Председателю тов. Гончаренко А.Н.

В соответствии с решением Киевского горисполкома от 13.04.81 № 131 гр. Бишик предоставлена новая жилая площадь в доме № 41 по ул. Шевченко кв. 136, взамен домостроения подлежащего сносу.

ГлавУКС горисполкома предлагает домовладельцу в срок до 18 мая 81 произвести разборку домостроения, а ___ райисполкому произвести отключение дома от источников водо, тепло, газо, электроснабжения и осуществить контроль за соблюдением сроков приведения домостроения в нежилое состояние для передачи строительным организациям под окончательную разборку.

Начальник главного управления В.П.Воробьёв

УКРАЇНА
ДЕСНЯНСЬКА РАЙОННА У МІСТІ КИЄВІ
ДЕРЖАВНА АДМІНІСТРАЦІЯ

02225, м.Київ-225, пр.Маяковського, 29, тел. (044) 515-77-75

05.10.2006 р. № 09-В-3401/1

на № _____ від _____

Гр.Вінник Г.Г.

м. Київ, б.

на № 09-В-3401/1/2/3 від 07.09.06.

На розгляді у Деснянській районній у м. Києві державній адміністрації знаходиться Ваше звернення стосовно надання дозволу на відведення земельної ділянки по вул. Толстого, 4-а в с. Троєщина під будівництво індивідуального житлового будинку та господарських будівель.

Повідомляємо, що на засіданні постійної комісії районної ради з питань будівництва, землекористування, екології та охорони навколишнього середовища від 04.10.2006 розглянуто Ваше звернення та прийнято позитивне рішення з порушеного питання за умови вирішення його в установленому порядку згідно чинного законодавства України.

Додаток – схема розташування на 1 арк. 29.08.2006

Заступник голови **В.Крохмалюк**

019537

ВИТЯГ З ПРОТОКОЛУ № 7
засідання постійної комісії з питань будівництва, землекористування, екології та охорони навколишнього середовища

21 лютого 2007 року

Всього членів комісії – 13
Присутніх на комісії – 8
Відсутніх – 5 (Рудяков О.В., Воробйов М.О., Петровський А.Ф., Легеза М.А., Шелару В.І.)
Запрошені – Тітов Ю.М., Кривошей В.Т.

1. Про розгляд звернення начальника відділу землекористування та контролю за використанням та охороною земель Кривошей В.Т. щодо надання висновку на відведення земельних ділянок під будівництво об'єктів гр. Жданко О.І. та гр. Вінник Г.Г.

ВИРІШИЛИ:
Відділу землекористування та контролю за використанням та охороною земель підготувати проект рішення щодо надання земельних ділянок гр. Жданко О.І та Вінник Г.Г.

Голова комісії *Ю. Побєдаш*

78

ПРОТОКОЛ № 7
засідання постійної комісії з питань будівництва, землекористування, екології та охорони навколишнього середовища

21 лютого 2007 року

З оригіналом згідно

Всього членів комісії – 13
Присутніх на комісії – 8
Відсутніх – 5 (Рудяков О.В., Воробйов М.О., Петровський А.Ф., Легеза М.А., Шелару В.І.)
Запрошені – Тітов Ю.М., Кривошей В.Т.

ПОРЯДОК ДЕННИЙ:

1. Про розгляд звернення заступника голови Деснянської районної у м. Києві державної адміністрації Крохмалюка В.В. щодо повторного розгляду питання будівництва житлового будинку з об'єктами соціально-побутового призначення та підземним паркінгом по вул.. Мілютенка, 29 та остаточного прийняття рішення.
2. Про розгляд звернення директора КП «Деснянськпарксервіс» Тітова Ю.М. щодо погодження закріплення за підприємством паркувальних дільниць.
3. Про перелік суб'єктів підприємницької діяльності, які бажають розмістити МАФ.
4. Про розгляд звернення СПД-ФО Хабарової В.С. щодо дозволу на розміщення МАФ для реалізації продуктів харчування.
5. Про розгляд звернення начальника відділу землекористування та контролю за використанням та охороною земель Кривошей В.Т. щодо викупу земельної ділянки по вул. Магнітогорській, 1 ВАТ «Київхімволокно», функціонування МАФ на території ТОВ «Жен Сан», відведення земельної ділянки для будівництва міні-ринку по вул. Електротехнічній, 2 ПП «Обрій-2000», продовження оренди земельних ділянок під МАФ ПП Баєвим В.М.
6. Про розгляд звернення начальника відділу землекористування та контролю за використанням та охороною земель Кривошей В.Т. щодо надання висновку на відведення земельних ділянок під будівництво об'єктів гр. Жданко О.І. та гр. Вінник Г.Г.
7. Про розгляд звернення начальника відділу землекористування та контролю за використанням та охороною земель Кривошей В.Т. щодо надання висновку на відведення земельної ділянки ТОВ Край.
8. Про розгляд звернення начальника відділу землекористування та контролю за використанням та охороною земель Кривошей В.Т. щодо надання висновків на відведення земельних ділянок ЗАТ Полюс, ТОВ Трейд Лайн ЛТД, ТОВ Флай Стар, ТОВ Рембуд.

Архівний відділ

Начальник архівного відділу Л. Гуріенова 02.03.2017

9. Про розгляд звернення заступника голови Деснянської районної у м. Києві державної адміністрації Крохмалюка В.В. щодо відведення земельної ділянки у приватну власність 0,10 га по пр. Кутовому, 6 гр. Цапенко Г.М.

10.Про розгляд звернення начальника відділу землекористування та контролю за використанням та охороною земель Кривошей В.Т. щодо запрошення ПП Токарєва В.М. на засідання постійної комісії для розгляду питання встановлення МАФ по ремонту взуття по вул. Ш-Алейхема, 11.

11.Закон України «Про внесення змін до деяких законодавчих актів України щодо посилення відповідальності за самовільне зайняття земельної ділянки» для врахування в роботі та прийнятті рішень.

12.Про розгляд звернення начальника відділу землекористування та контролю за використанням та охороною земель Кривошей В.Т. щодо оформлення права користування земельними ділянками під розміщення існуючих зупинкових комплексів: ТОВ «Золоті купола», СПД Кандира А.В., МАУП, ТОВ «Будмашсервіс», СПД Паладюк А.В., СПД Гнатенко В.М., ТОВ «Русановський м'ясокомбінат», СПД Абдукадиров, ТОВ «Омега видавництво», СПД Справедлива О.М., ТОВ «Інвест-Автолюкс», ДП «Інвест-Автолюкс», СПД Шкляр Ю.О., СПД Карманов В.І., ПП Ілларіонов С.М.

13.Різне.

З оригіналом згідно

1. СЛУХАЛИ:

Про розгляд звернення заступника голови Деснянської районної у м. Києві державної адміністрації Крохмалюка В.В. щодо повторного розгляду питання будівництва житлового будинку з об'єктами соціально-побутового призначення та підземним паркінгом по вул.. Мілютенка, 29 та остаточного прийняття рішення.

ВИРІШИЛИ:

Вивчити питання та розглянути на черговому засіданні комісії 28.02.2007 р.

2. СЛУХАЛИ:

Про розгляд звернення директора КП «Деснянськпарксервіс» Тітова Ю.М. щодо погодження закріплення за підприємством паркувальних дільниць.

ВИРІШИЛИ:

пр. Маяковського, 69
пр. Лісовий, 25а
вул. Мілютенка, 11а

Дати погодження на право роботи даному підприємству на вказаних дільницях.

3. СЛУХАЛИ:

Про перелік суб'єктів підприємницької діяльності, які бажають розмістити МАФ.

Архівний відділ

Гуріленова
02.03.2017

ВИРІШИЛИ:
Погодити надання в оренду земельної ділянки.

13.9. РОЗГЛЯНУЛИ:
ТОВ «Бітек-С» відведення земельної ділянки під виробничо-складські приміщення по вул. Електротехнічній, 26

ВИРІШИЛИ:
Розглянути при виїзному засіданні комісії.

З оригіналом згідно

13.10. РОЗГЛЯНУЛИ:
ПП Малахов А.А. – надання земельної ділянки в орендне користування для облаштування вхідної групи по пр. Маяковського, 8. ?

ВИРІШИЛИ:
Включити в додаток та винести на розгляд засідання сесії.

13.11. РОЗГЛЯНУЛИ:
ТОВ «Віолта» оформлення оренди земельних ділянок під обслуговування 2-х існуючих кіосків по вул. Драйзера, 2.

ВИРІШИЛИ:
Погодити оформлення оренди земельних ділянок.

13.12. РОЗГЛЯНУЛИ:
ПП Усиченко О.С. оформлення оренди земельних ділянок під обслуговування 3-х існуючих кіосків по вул. Драйзера, 2.

ВИРІШИЛИ:
Погодити оформлення оренди земельних ділянок.

13.13. РОЗГЛЯНУЛИ:
ТОВ «МаксБет» продовження договорів оренди на земельні ділянки по вул. Бальзака, 52/22, пр. Маяковського, 58.

ВИРІШИЛИ:
Включити в додаток та винести на розгляд засідання сесії.

Голова комісії *Ю. Побєдаш*

Заступник голови комісії *С. Нахатакян*

Начальник архівного відділу Л. Гуріенова 02.03.2017

Архівний відділ

5. СЛУХАЛИ:

Про розгляд звернення начальника відділу землекористування та контролю за використанням та охороною земель Кривошей В.Т. щодо викупу земельної ділянки по вул. Магнітогорській, 1 ВАТ «Київхімволокно», функціонування МАФ на території ТОВ «Жен Сан», відведення земельної ділянки для будівництва міні-ринку по вул. Електротехнічній, 2 ПП «Обрій-2000», продовження оренди земельних ділянок під МАФ ПП Баєвим В.М.

З оригіналом згідно

ВИРІШИЛИ:

ВАТ «Київхімволокно» - погоджено

ТОВ «Жен Сан» - відділу землекористування та контролю за використанням та охороною земель підготувати проект рішення щодо відміни рішення Київради на виділення земельної ділянки ТОВ «Жен Сан»

ПП «Обрій-2000» - розглянути при виїзному засіданні

ПП Баєв В.М. – включити в додаток та винести на розгляд засідання сесії (погодити терміном на 1 рік).

6. СЛУХАЛИ:

Про розгляд звернення начальника відділу землекористування та контролю за використанням та охороною земель Кривошей В.Т. щодо надання висновку на відведення земельних ділянок під будівництво об'єктів гр. Жданко О.І. та гр. Вінник Г.Г.

ВИРІШИЛИ:

Відділу землекористування та контролю за використанням та охороною земель підготувати проект рішення щодо надання земельних ділянок гр. Жданко О.І та Вінник Г.Г.

7. СЛУХАЛИ:

Про розгляд звернення начальника відділу землекористування та контролю за використанням та охороною земель Кривошей В.Т. щодо надання висновку на відведення земельної ділянки ТОВ Край.

ВИРІШИЛИ:

Відмовити в зв'язку тим, що вказана територія являється зоною відпочинку мешканців району.

8. СЛУХАЛИ:

Про розгляд звернення начальника відділу землекористування та контролю за використанням та охороною земель Кривошей В.Т. щодо надання висновків на відведення земельних ділянок ЗАТ Полюс, ТОВ Трейд Лайн ЛТД, ТОВ Флай Стар, ТОВ Рембуд.

ВИРІШИЛИ:

ЗАТ «Полюс» - погодити відведення земельної ділянки

ТОВ «Трейд Лайн ЛТД» - погодити відведення земельної ділянки

ТОВ «Флай Стар» - погодити відведення земельної ділянки

ТОВ «Рембуд» - погодити відведення земельної ділянки

Начальник архівного відділу Л. Гур'єнкова 02.03.2017

Проект

№ + дата

ДЕСНЯНСЬКА РАЙОННА У МІСТІ КИЄВІ РАДА

_____ сесія п'ятого скликання

РІШЕННЯ № _____

від _____

Про надання земельних ділянок

Відповідно до Земельного кодексу України, ст. 118, ст. 121 та рішення Київської міської Ради від 14.03.2002 р. № 313/1747 „Про затвердження Порядку набуття права на землю юридичним особам та громадянам в м. Києві", рішення постійної комісії з питань будівництва, землекористування, екології та охорони навколишнього середовища від 21.02.2007 р. протокол № 7 п. 6, та в зв'язку з численними зверненнями громадян: Жданко О.І. та Вінник Г.Г., щодо надання висновку на відведення земельних ділянок в приватну власність для індивідуального житлового будівництва, Деснянська районна у м. Києві рада

ВИРІШИЛА:

1. Деснянська районна у м. Києві рада не заперечує проти передачі земельної ділянки у власність для індивідуального житлового будівництва площею 0,10 га по вул. Національної Гвардії, 21 в с. Троєщина громадянину Жданко О.І. та земельної ділянки для індивідуального житлового будівництва площею 0,10 га по вул. Толстого, 4-а громадянці Вінник Г.Г.
2. Просити Київську міську Раду, щодо передачі земельних ділянок у власність гр. Жданко О.І. та гр. Вінник Г.Г. за вказаними адресами.
3. Контроль за виконанням цього рішення покласти на постійну комісію з питань будівництва, землекористування, екології та охорони навколишнього середовища

Голова **Ю.Захаричев**

Подання :

Начальник відділу землекористування
та контролю за використанням та охороною
земель — В.Кривошей

Погоджено :

Перший заступник голови — Ю. Булгаков

Заступник голови — (з зауваженнями) — В.Крохмалюк

Згідно рішення Київради N 313/1747 від 14.03.02
„Про затвердження порядку набуття юридичними особами та гр. м. Києва" не передбачено прийняття рішень районами

Голова комісії — Ю.Побєдаш

Начальник юридичного
відділу — Г.Мішенкова-Данелюк

Порядок відведення земельних ділянок не передбачає прийняття районною у м. Києві радою рішення.

З зауваженнями згодн. Крім того Київрадою не затверджено „Детальний план території".

Директору Департамента земельних ресурсів м. Києва (Хрещатик, 32-а, 01601).
Кулаковському Ю.П.

Вінник Галина Григорівна
паспортні дані:

Заява

15.03.13р. №374 Вам надіслана фіктивна заява директора Київського інституту земельних відносин Сантана В.М.
29.03.13р. №057/В-1205 мною, Вінник Г.Г. написаний лист на директора Департамента земельних ресурсів Київ Петрику В.І.
06.06.13р. я написала звернення-заяву до Терези Т.Ф. через пошту вона отримала її 10.06.13р., а 14.06.13р. №08/В-2066 цю заяву Вам передала вона і вказала термін виконання 13.07.13р. про надання мені відповіді.
Я неодноразово була у Вас на особистому прийомі і задавала Вам запитання: чому Ви протиправно видали дозвіл дані Кроєї О.М. через 8 місяців після того, як я вже отримала дозволительний на земельну ділянку: Тимошенка, 4-а, Дослідницький р-н, м. Київ в урочищі "Тоскі", згідно рішення суду.
До цього часу Ви так і не дали відповіді на поставлені Вам запитання, лише посилаєтеся на доручення Терези Т.Ф. чим ж вона Вам доручила зробити вибір: Кому приводити у відповідність проект земельної ділянки, перелічені мною звернення заяву, яку я написала їй від 06.06.13р. №08/В-2066.
Прошу дати відповідь по суті заяви-звернення яке я написала Терезі Т.Ф. від 06.06.13р., а не писати відповіді своїми записками завдяки не по змісту заяви.

10.09.2013р. /Вінник Г.Г./

вх 057/В-2944 10.09.13

Прокуратура
Деснянської районної у місті Києві
державної адміністрації (вул. Каменєва, 9)
Головному прокурору
АНТИПОВУ К.Є.

Прокуратура Деснянського району м. Києва
Вх. № 10-33
Дата надходження 06.02.2014

Вінник Галини Григорівни
паспортні дані:

По земельній справі А-18764 від 03.2011

Заява

Я, корінний житель с. Троєщина Деснянського р-ну, м. Києва, а проживаю по вказаному адресу тому, що мій дім, де я раніше проживала: Дрієна, 4 знесли інше в 1981 році. На моєму місці зараз знаходиться ГТС, парк.

Раніше, із 1946 р. по 1981 рр у нас була земля, 0,39 га. Коли помер батько, Барабов Григорій Остапович, з якого я жила, ця земля перейшла на мене по заповіту.

Після знесення нашого будинку у 1981 р. мені подали землю у Сільській Троєщанській раді – 0,17 га за адресою: урочище „Тонка". Тоді ще була земля колгоспна, а потім її роздали людям. І з 1985 р. я обробляю землю до цього часу.

Коли почали приватизувати землю, я в 2010 році звернулася Троєщанську сільську Раду, щоб дізнатися, як мені це зробити. Мене послали у районну державну адміністрацію м. Києва.

До 2007 року документацію оформлялася у Деснянській районній державній адміністрації. Потім „Чернобиль" заборонив оформлення земель у районі, передав до Головного управління земельних ресурсів м. Києва.

Ось ту, і почалися всі проблеми моєї справи по землі і по цей час.

Див. на звороті

Мною скоєно по заяві А-18767 від 09.03.2011р. зайняти одні і ті ж посадові: Калиновський Ю.М., Ільях О.М.

Я хрестила всі суди: адміністративний м. Києва, апеляційний, вищий, вищий господарський, касаційний, місцевий господарський м. Києва – це основні суди. А інше міг інший тягар суди. Звернулася у всі державні органи м. Києва і України: прокуратуру м. Києва, печерську р-ну; Генпрокуратуру, президента, міліцію м. Києва на Володимирській, 15. Всі вони самі нічого не робили, а перефарбували мої заяви, зверталися, скарги по-останніх м. Києва (хрещатик, 32-а) і тих у них знаходяться інші закони моїх документів.

На всі мої звернення вони надіслали такі відповіді, у яких пишуть що я, що я, без усіх знаю, а по суті нічого, нічого конкретно не відповіли. Всі наводять не читані, не бачені державотворчі Конституції, Законів України.

Однак, за вісім років я добилася отримання земельної документації на мою земельну ділянку за адресою: вул. Толстого, 4-а, Деснянського району, у м. Києві, у проекті «Толстого».

Із-за затримки і безділля державних органів і державних посадовців, мені пропонують два проекти на земельну ділянку за вище вказаною адресою:

I - 30.03.2011р. №347 - виконавчого КМ. Управління земельних відносин міста Києва, директор Салтан В.М.;

II - 23.03.2012р. №548, виконавчого у цій же організації.

Після отримання «Проекту» земельної ділянки за адресою: вул. Толстого, 4-а, Деснянського р-ну м. Києві від 30.03.2011р. №347 та проведення погодження його, я дізналася, що на мою ділянку, присадибну судами, перейменовану вул. Толстого, 4-а вул. Толстого, 2б (що є протизаконним) оформили «Проект» земельної ділянки і це на іншу фізичну особу, Крок Ольга Михайлівна, який проживає за адресою: с. Проценка, Деснянського р-ну, вул. Дмитрівська, 7-а у м. Києві.

У це зробили тій самі посадові, що і мені. Тільки може вони посилали на всі суди; зайнялися злочинною, некоректною а їхню затримували всі Ільях О.М. (матір), Крокі Світлани Гливні) яка у 2004 році вже отримувала землю, 0,06 га на урочищі «Городище», код: 62:103:001 в с. Проценка по вул. Київській, 13 та городна, значить, що у неї росте ви-

Оформленими документами, що стосуються: А-19144 від 02.11.2012р на земельну ділянку за адресою: вул. Толстого 25, Деснянський р-н у м. Києві, урочище "Поляна" замовлені і зареєстровані на імя Крюка С.І.

Ці документи "Погодження" реєстрації земельної ділянки робили грубо шахрайськи, що видно з дат цих документів, бо їх сервер замовлений саме в вихідні та святкові.

Цікаво: чому мені оформили всю документацію раніше, замовлено, шахрайство, хрестоматійно, а Крюк С.І. саме замовляє цю ділянку і все робили прямо скорочено?!

На даний час у мене знову проблеми із реєстрацією цієї мої земельної ділянки за кадастровим номером 8000000000:85:005

Я, як у всій справі, робила все сама, без допомоги посадовців Держгеокадастру земельних ресурсів м. Київ; робила по закону, витримуючи всі вимоги всіх робіт. Однак, і ці грубі реєстрації нашої земельної ділянки, посадовці Держгеокадастру і Держземагентства, від м. Києва, все зробили щоб земельну ділянку за кадастровим номером 8000000000:85:005 зареєструвати жулькою Крюк О.М., хоч я першою здала документи на реєстрацію, мені елементарно зволікували і видачею на руки: кадастрової виписки, статистичних даних, реєстрації.

Також тільки, мені реєстрацію проводили із 25.11.2012р. і видали на руки рішення про відмову 23.01.2014р. вказуючи причину, що моя земельна ділянка вже зареєстрована 10.12.13р. за Крюком О.М. і Крюком С.І. всю справу по реєстрації недавно знайшов мій. Знову і їм знову все зробили елементарно, за декілька днів все: кадастрову виписку, статистичні дані; реєстрацію.

І я кожні три дні приїздила у Держгеокадастр від м. Києва за результатами кадастрової виписки та статистичних даних. Мені весь час відповідали - що раніше, як хтось мене результату не дав. І коли я запитала чі "Хвіст" у розумку, то виявилося, що вони обоє готові нехтують раніше - значить, знову і їм елементарно затягувалося моя справа, щоб Крюка С.І. першою отримати реєстрацію.

Тепер у мене знову проблеми. Я буду звертатися у всі кадастрові вищі інстанції, щоб відстояти свою справу із надією на то, що нові посадовці у всіх сферах м. Києва та України допоможуть мені у моїй чесній справі, що оформлено у приватну власність 0,10 га землі за адресою вул. Толстого, 4а, Деснянського р-ну м. Києва, урочище "Поляна", бо це моя охоронювана земля і я маю всі права, закони України на цю землю.

Дата. Підпис.

Мій документів багато по всіх правових і державних установ: у „Земгеодезкадастр земельних ресурсів – філія ДП „Київ", у „Держгеокадастрі, ГУ м. Києва"; у КМДА (Київська міська державна адміністрація), прокуратурі м. Києва і Печерського р-ну м. Києва; Желіні на вул. Володимирській, 25; у кримінальному суді Печерського району; Інстанції м. Києва і України.

А тому я Вам додаю ксерокопії лише основних, декількох документів даного часу:

1. Довідка Віннік Т.Г. №654 від 31.03.2007.
2. Довідка № 1033 Віннік Т.Г. від 09.07.2010.
3. Окружний адміністр. суд м. Києва (01025, м. Київ, вул. Десятинна, 4/6) від 27.06.2013. №12/12
4. Витяг з даних з о нерух. А-18767 від 09.03.2011. код-62:195
5. Акт здачі-прийняття технічної документації по замовленню № 2251 від 21.05.2011. м. Київ
6. Накладна № 134 від 22 листопада 2013р.
7. Окружний адміністр. суд м. Києва від 21 лютого 2011. № 12/120
8. Та Постанова „Просту" по нерух. А-18767 від 18.04.2012 № 05-3356 код: 62:195:005
9. Висновок № 132 з о нерух. А-18767 від 03.10.2012. код: 62:195:005
10. Звернення до Держкомзему України (вул. Різницька, 13/5, м. Київ, 01601) Віннік Т.Г. до Шевченко В. від 23.12.2013 (по пошті)
11. Державна записка держкомзему України земелн. ресурс. КМДА Петрунькіна І. від 15.03.13 № 374 від директора „Київська міська земельна відомча" Сапіна В.М.
12. Відповідь заявника КМ (Київ. міськ. земел. фед.) Сапіна В.М. Віннік Т.Г. від 21.03.13 № 409.
13. Відповідь на запит голови Держземагентства земельних ресурсів України Кадєєвої Віннік Т.Г. від 23.10. № 9798/0/13-13
14. Заява Віннік Т.Г. „Держземагентство земельних ресурсів України" від 10.06.2015
15. Звернення Віннік Т.Г. до Головного управління Держземагентства м. Києва (вул. Червоноармійська, 69) від 08.10.2014. (пошта)
16. Основні положення Земельного Кодексу України від 18.09.2014р. Віннік Т.Г.
17. Відповідь Київської міської ради Держземагентства м. Києва від 27.05.2014 № 2171/9
18. Заява-звернення Віннік Т.Г. до Голови постійної комісії з питань містобудування, архітектури та землекористування Прокопіву В.В. від 17.09.2015р.

У зв'язку із вище описаним

Прошу: У Київраду

1. Накласти заборону на земельну ділянку за адресою: вул. Толстого, 4-а, Деснянського р-ну, м. Києва, урочище „Тонка", кадр.: А-18767 від 09.03.2011р. код: 8000000000:62:195:0005, Віннік Т.Г. Термін: негайно.
2. Не надавати у власність іншій фізичній особі до того часу, поки я не матиму відповіді із вищих правових організацій України і принесу Вам особисто заяву про дозвіл на земельну ділянку за адресою: вул. Толстого, 4а, Деснянського р-ну м. Києва, урочище „Тонка", кадр. А-18767 від 09.03.2011р.

05 липня 2015р. /Віннік Т.Г./

Прокуратура України
ПРОКУРАТУРА МІСТА КИЄВА
ПРОКУРАТУРА ДЕСНЯНСЬКОГО РАЙОНУ м. КИЄВА
02225, м. Київ, вул. Каштанова, 9, тел.: 220-49-94 факс: 220-49-90

080715 № 3804-44/15

Київська міська державна адміністрація
вул. Хрещатик, 36, м. Київ, 01044

Вінник Г.Г.

На підставі ст. 7 Закону України «Про звернення громадян» направляю за належністю для проведення перевірки звернення Вінник Г.Г. щодо неправомірного затягування приватизації земельної ділянки по вул. Толстого, 4-А у Деснянському районі м. Києва, урочище «Толока» та з інших питань.

Про результати розгляду звернення прошу повідомити автора звернення у встановлений законодавством строк.

Додаток: звернення з додатками на 30 аркушах першому адресату.

Заступник прокурора
Деснянського району міста Києва **В. Ігнатюк**

Відповідь Київраді за Поліщ. 05.05.17

Розгляд Крохмалюк В. до Поліщука В.В. 14.04.17

УКРАЇНА

ДЕСНЯНСЬКА РАЙОННА В МІСТІ КИЄВІ ДЕРЖАВНА АДМІНІСТРАЦІЯ

просп. Маяковського, 29, м. Київ, 02225, тел. (044) 515-77-75, факс 515-66-66
e-mail: desnyan@desn.gov.ua Код ЄДРПОУ 37415088

14.04.17 № 102-101/ОП/В-192/4-1166

на № _____ від _____

Директору Департаменту земельних ресурсів виконавчого органу Київської міської ради (Київської міської державної адміністрації)
Поліщуку О.Г.

гр. Вінник Г.Г.

на № 102/ОП/В-192/4 від 31.03.2017 р.

У Деснянській районній в місті Києві державній адміністрації на розгляді звернення гр. Вінник Г.Г. від 31.03.2017 № 102/ОП/В-192/4 з яким вона звернулась під час особистого прийому у в.о. голови Деснянської районної в місті Києві державної адміністрації Крохмалюка В.В. стосовно незаконного надання гр. Кросі О.М. земельної ділянки за адресою: вул. Толстого, 4-а у Деснянському районі м. Києва.

Згідно з наданими гр. Вінник Г.Г. копіями вихідних даних до кадастрової справи А-18767 гр. Вінник Г.Г. надано дозвіл на розроблення документації із землеустрою на земельну ділянку площею 0,10 га по вул. Толстого, 4-а. Слід зазначити, що гр. Кросі О.М. було надані вихідні дані на підготовку документації з землеустрою земельної ділянки площею 0,10 га по вул. Толстого, 2б.

Відповідно до листа Головного управління держземагентства у м. Києв Державного агентства земельних ресурсів України від 12.06.2013 № 41 Висновком № 1332 від 03.10.2012 до справи А-18767 погоджено проект землеустрою щодо відведення гр. Вінник Г.Г. земельної ділянки для будівництва та обслуговування жилого будинку, господарських будівель і споруд за адресою: вул. Толстого, 4-а у Деснянському районі м. Києва.

Враховуючи зазначене та враховуючи Постанову окружного адміністративного суду міста Києва від 27.06.2008 № 12/120, Деснянська районна в місті Києві державна адміністрація звертається до Вас з проханням надати роз'яснення стосовно законності та правомірності підстав щодо виділення у приватну власність земельної ділянки по вул. Толстого, 4-а гр. Кросі О.М.

Додаток: на ___ арк. у першу адресу.

З повагою

В.о. голови В.Крохмалюк

0534489

УКРАЇНА
ДЕСНЯНСЬКА РАЙОННА В МІСТІ КИЄВІ ДЕРЖАВНА АДМІНІСТРАЦІЯ
просп. Маяковського, 29, м. Київ, 02225, тел. (044) 515-77-75, факс 515-66-66
e-mail: desnyan@desn.gov.ua Код СДРПОУ 37415088

15.05.17 № 102-102/ОП/В-192/4-1494

гр. Вінник Г.Г.

на № _____ від _____

Шановна Галино Григорівно!

Деснянською районною в місті Києві державною адміністрацією розглянуто Ваше звернення від 31.03.2017 № 102/ОП/В-192/4 з яким Ви звернулись під час особистого прийому у в.о. голови Деснянської районної в місті Києві державної адміністрації Крохмалюка В.В. стосовно незаконного надання гр. Кросі О.М. земельної ділянки за адресою: вул. Толстого, 4-а у Деснянському районі м. Києва.

Враховуючи те, що порушене питання знаходиться поза межами повноважень Деснянської районної в місті Києві державної адміністрації та відноситься до компетенції Київської міської ради та її виконавчого органу з питань регулювання земельних відносин у місті Києві Департаменту земельних ресурсів, нами було направлений лист з проханням надати роз'яснення стосовно законності та правомірності підстав щодо виділення у приватну власність земельної ділянки по вул. Толстого, 4-а гр. Кросі О.М.

Надаємо Вам для ознайомлення копію відповіді Департаменту земельних ресурсів виконавчого органу Київської міської ради (Київської міської державної адміністрації) від 05.05.2017 № 057023-7904.

Додаток: 3 арк.

З повагою

В.о. голови І. Алєксєєнко

054135

Вик. Ткач Н.В. 5461278

Деснянська районна в місті Києві
державна адміністрація
10 05 20 17 р.
вх. № 90 102/07/В-192/4

ВИКОНАВЧИЙ ОРГАН КИЇВСЬКОЇ МІСЬКОЇ РАДИ
(КИЇВСЬКА МІСЬКА ДЕРЖАВНА АДМІНІСТРАЦІЯ)

ДЕПАРТАМЕНТ ЗЕМЕЛЬНИХ РЕСУРСІВ

вул. Хрещатик, 32-а, м. Київ, 01601, тел. (044) 279-58-72, ф. (044) 288-07-57,
КБУ „Контактний центр міста Києва" (044) 15-51, E-mail: dzr@kievcity.gov.ua Код ЄДРПОУ 26199097

05.05.17 № 057023-7904
на №102-102/ОП/В-192/4-1166 від 14.04.2016

Деснянська районна в місті Києві
державна адміністрація

просп. Володимира Маяковського, 29, м. Київ

Департаментом земельних ресурсів виконавчого органу Київської міської ради (Київської міської державної адміністрації) лист Деснянської районної в місті Києві державної адміністрації щодо відведення у приватну власність земельної ділянки на вул. Толстого, 4-а у Деснянському районі розглянуто.

Повідомляємо, що на зазначену земельну ділянку на вул. Толстого надходили звернення громадян України Вінник Г.Г. (доручення Київради № 225-032-2163 від 05.04.2007) та Крохи О.М. (доручення Київради № 225-032-7727 від 24.09.2007) щодо її передачі у власність.

Стаття 26 Закону України «Про землеустрій» зазначає, що розробником документації із землеустрою є юридичні та фізичні особи, які отримали ліцензії на проведення робіт із землеустрою відповідно до закону та регулює взаємовідносини замовників і розробників документації із землеустрою відповідно до законодавства України і договору (в редакції станом на 03.03.2011).

На замовлення гр. Вінник Г.Г. комунальним підприємством «Київський інститут земельних відносин» розроблено проект землеустрою щодо відведення земельної ділянки площею 0,10 га для будівництва і обслуговування жилого будинку, господарських будівель і споруд на вул. Толстого, 4-а у Деснянському районі м. Києва (справа № А-18767).

Вихідні дані гр. Вінник Г.Г. видані на підставі постанови Окружного адміністративного суду міста Києва від 27.06.2008 № 12/120, якою зобов'язано Головне управління земельних ресурсів та Деснянську районну у місті Києві державну адміністрацію вчинити дії відповідно до законодавства України стосовно виготовлення документації щодо передачі Вінник Галині Григорівні у приватну власність земельної ділянки, що знаходиться: м. Київ, Деснянський р-н, урочище «Толока», вул. Толстого, 4-а.

Де оригінал цього клопотання?

На замовлення гр. Крохи О.М. також було подано клопотання щодо передачі цієї ж земельної ділянки у власність, комунальним підприємством «Київський інститут земельних відносин» розроблено проект землеустрою щодо відведення земельної ділянки площею 0,10 га для будівництва і

обслуговування жилого будинку, господарських будівель і споруд на вул. Толстого, 2-б у Деснянському районі м. Києва (справа № А-19144).

Вихідні дані на розроблення зазначеної документації із землеустрою (справа № А-19144) були зареєстровані 02.11.2011, оскільки чинне законодавство не обмежує кількість розроблення проектів землеустрою щодо відведення однієї і тієї ж земельної ділянки.

В зв'язку з набуттям чинності Законів України від 02.10.2012 № 5395 «Про внесення змін до деяких законодавчих актів України щодо вдосконалення процедури відведення земельних ділянок та зміни їх цільового призначення» (набрав чинності 07.12.2012), від 07.07.2011 № 3613 «Про Державний земельний кадастр» (набрав чинності в цілому 01.01.2013) та від 06.09.2012 № 5245 «Про внесення змін до деяких законодавчих актів щодо розмежування земель державної та комунальної власності» (набрав чинності 01.01.2013), якими визначені нові види документації із землеустрою та вимоги до їх складу, розроблена документація із землеустрою підлягала приведенню у відповідність до чинного законодавства.

У 2013 році проект землеустрою (справа № А-18767) було повернуто до розробника - КП «Київський інститут земельних відносин» для приведення у відповідність до вимог чинного законодавства.

Для подальшого опрацювання питання щодо підготовки проекту рішення Київської міської ради про передачу у власність земельної ділянки на вул. Толстого, 4-а, гр. Вінник Г.Г. необхідно надати до Департаменту земельних ресурсів витяг з Державного земельного кадастру про реєстрацію земельної ділянки.

Для цього КП «Київський інститут земельних відносин» передав гр. Вінник Г.Г. проект землеустрою щодо відведення земельної ділянки (накладна від 22.11.2013 № 134).

Станом на цей час проект землеустрою про передачу гр. Вінник Г.Г. у власність земельної ділянки для будівництва та обслуговування жилого будинку, господарських будівель і споруд на вул. Толстого, 4а у Деснянському районі (справа № А-18767), погоджений в установленому порядку, з витягом з Державного земельного кадастру про земельну ділянку на підготовку проекту рішення Київської міської ради до Департаменту земельних ресурсів не надходив.

Гр. Кроха О.М. надав витяг з Державного земельного кадастру Головного управління Державного земельного агентства у м.Києві від 10.12.2013 № НВ-8000064452013. Справа № А-19144 разом з відповідним проектом рішення Київради про передачу громадянину Кросі Олегу Михайловичу у приватну власність земельної ділянки для будівництва і обслуговування жилого будинку, господарських будівель і споруд на вул. Толстого, 2-б у Деснянському районі м. Києва 17.11.2014 передана для подальшого розгляду до Київської міської ради.

Листом управління забезпечення діяльності постійної комісії Київської міської ради з питань містобудування, архітектури та землекористування від 02.12.2015 № 08/232-951 справу А-19144 з проектом рішення Київради „Про передачу громадянину Кросі Олегу Михайловичу у приватну власність земельної ділянки для будівництва і обслуговування жилого будинку, господарських будівель і споруд на вул. Толстого, 2-б у Деснянському районі м. Києва" повернуто до Департаменту земельних ресурсів у зв'язку з

ухваленням рішень Київської міської ради від 01.12.2015 „Про обрання Прокопіва В.В. заступником міського голови – секретарем Київської міської ради" та „Про перелік та склад постійних комісій Київської міської ради VIII скликання".

Одночасно інформуємо, що з набранням чинності статтею 24 Закону України «Про регулювання містобудівної діяльності» з 01.01.2015, згідно з якою у разі відсутності плану зонування або детального плану території, затвердженого відповідно до цього Закону, передача (надання) земельних ділянок із земель державної або комунальної власності у власність чи користування фізичним та юридичним особам для містобудівних потреб забороняється, подальше опрацювання питання є неможливим.

Заступник директора Ю.Кулаковський

О.Пшеничний
т.279-71-19

КИЇВСЬКА ОБЛАСНА ДЕРЖАВНА АДМІНІСТРАЦІЯ
ДЕРЖАВНИЙ АРХІВ КИЇВСЬКОЇ ОБЛАСТІ

вул. Мельникова, 40, м. Київ, 04119, тел./факс: (044) 483-23-60, тел. 206-74-99
E-mail: archive_kv@arch.gov.ua Код ЄДРПОУ 03494333

04.05.2017 № 01-43/483 на запит від 13.03.2017

Вінник Г.Г.

Архівна довідка

У документах архівного фонду «Сільськогосподарська артіль (колгосп) ім. Ворошилова с. Вигурівщина Броварського району Київської області» є відомості, що на засіданні правління колгоспу від 7 березня 1949 року слухали списки колгоспників, робітників та службовців з фактичним користуванням присадибними ділянками станом на 1 січня 1949 року. Загальною перевіркою встановлено, що в особистому користуванні колгоспників знаходилося 155,40 га землі. Увалили: затвердити площу присадибного фонду, що знаходиться в особистому користуванні колгоспників в розмірі 155,40 га.

Підстава: Р-5470, оп. 1, спр. 28, арк. 7 зв., 8

У документах цього ж фонду зазначено, що на загальних зборах колгоспників с. Вигурівщина від 15 січня 1949 р. прийнятий статут сільськогосподарської артілі, в якому записано, що кожний колгоспний двір повинен мати в особистому користуванні від 0,25 до 0,60 га присадибної землі.

Підстава: Р-5470, оп. 1, спр. 29, арк. 1 зв.;

У книзі обліку членів колгоспу та їх сімей за 1949 р. значиться колгоспне господарство Баранова Григорія Ост. (так в документі). В графі «Час вступу до колгоспу» зазначено, що господарство Баранова Г.О. є членом колгоспу з 1945 року.

Сімейний стан:
Баранов Григрій Ост. (так в документі), 1905 р.н.;
Баранова Катерина М. (так в документі), 1913 р.н.;
Баранова Ганна (так в документі) Григ. (так в документі), 1940 р.н.;
Баранов Микола Григ. (так в документі), 1938 р.н.;
Баранова Саша (так в документі) Григ. (так в документі), 1941 р.н.

Підстава: Р-5470, оп. 1, спр. 33, арк. 21 зв.

Директор С.А. Каменєва
Начальник відділу О.М. Бєлая

Корінний М.М.
483-21-48

Матеріали
звернень і відповідей
до Департаменту
земельних ресурсів м. Києва

Всього: 20 (двадцять
аркушів)

/Вінник Н.М./

ВИКОНАВЧИЙ ОРГАН КИЇВСЬКОЇ МІСЬКОЇ РАДИ
(КИЇВСЬКА МІСЬКА ДЕРЖАВНА АДМІНІСТРАЦІЯ)

ГОЛОВНЕ УПРАВЛІННЯ ЗЕМЕЛЬНИХ РЕСУРСІВ

01601, м.Київ, вул.Хрещатик, 32-а, тел. (044) 279-58-72, Call-центр (044) 0-51

21.07.08 № 03-86/28220

на № _____ *від* _____

Гр. ВІННИК Г.Г.

На Ваше звернення щодо вирішення питання відведення земельної ділянки для будівництва індивідуального житлового будинку повідомляємо, що на постанову окружного адміністративного суду міста Києва від 27.06.2008 № 12/120 щодо зобов'язання Головного управління земельних ресурсів виконавчого органу Київради (Київської міської державної адміністрації) вчинити дії стосовно виготовлення документації щодо передачі Вам у приватну власність земельної ділянки по вул. Толстого, 4-а в ур. Толока у Деснянському районі подано заяву про апеляційне оскарження вказаної постанови. Отже, постанова Окружного адміністративного суду міста Києва від 27.06.2008 № 12/120 не набрала законної сили. Таким чином, повернутися до розгляду порушеного питання можливо лише після остаточного вирішення справи в суді та набрання судовим рішенням законної сили.

Заступник начальника Ю. Мосійчук

Вик.О.Цвях
т.279-71-19
на № 44600 від 08.07.08

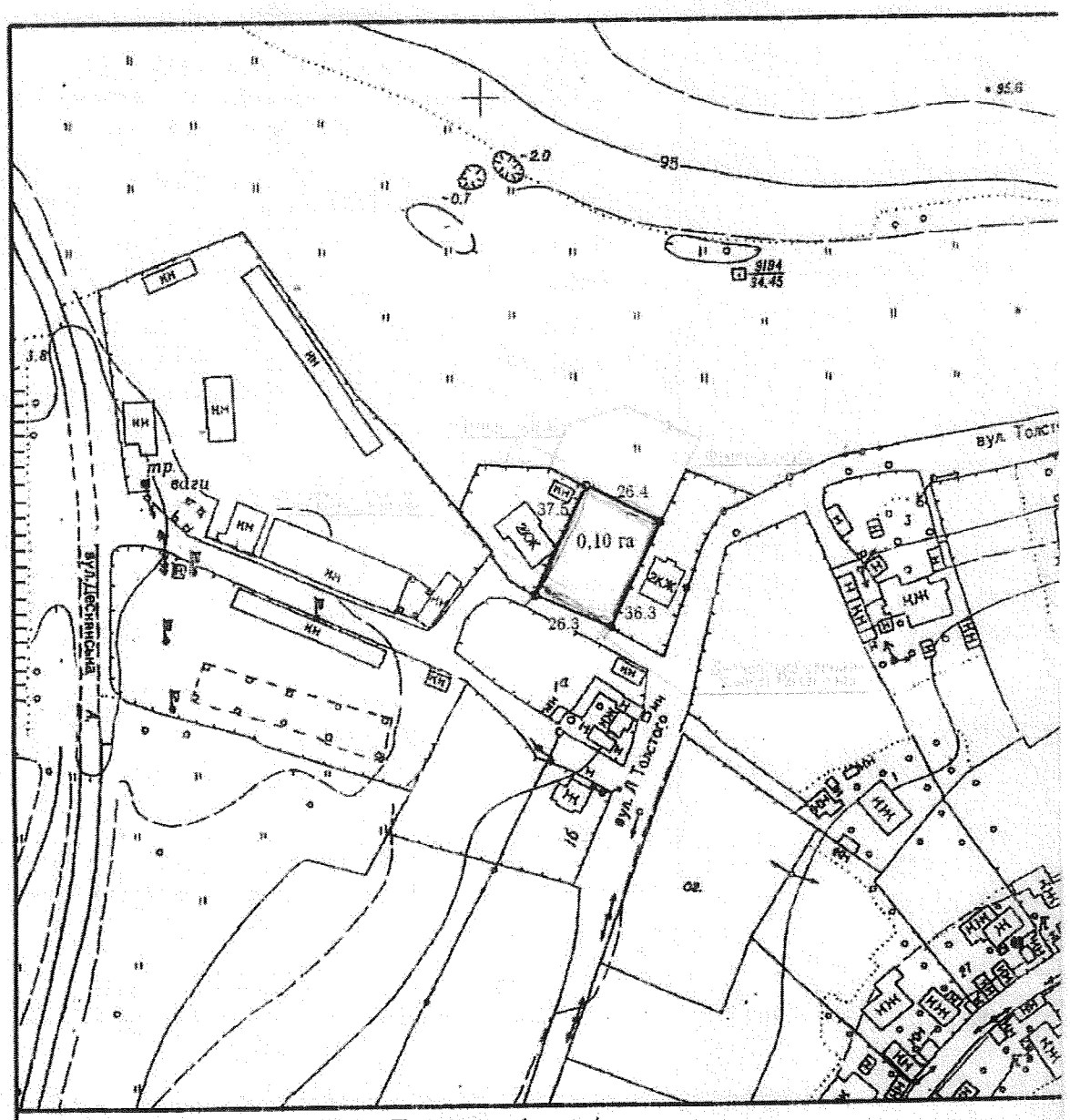

Примітка: червоні лінії вул. Толстого відсутні

Межі земельної ділянки погоджено:

Начальник відділу землевпорядкування -
головний землевпорядник Деснянського району О.Цвях

гр. Вінник Галина Григорівна 29.10.2011 = Вінник

УМОВНІ ПОЗНАЧЕННЯ

земельна ділянка, яка передається у власність

межі землеволодінь

Масш

СИТУАЦІЙНА СХЕМА

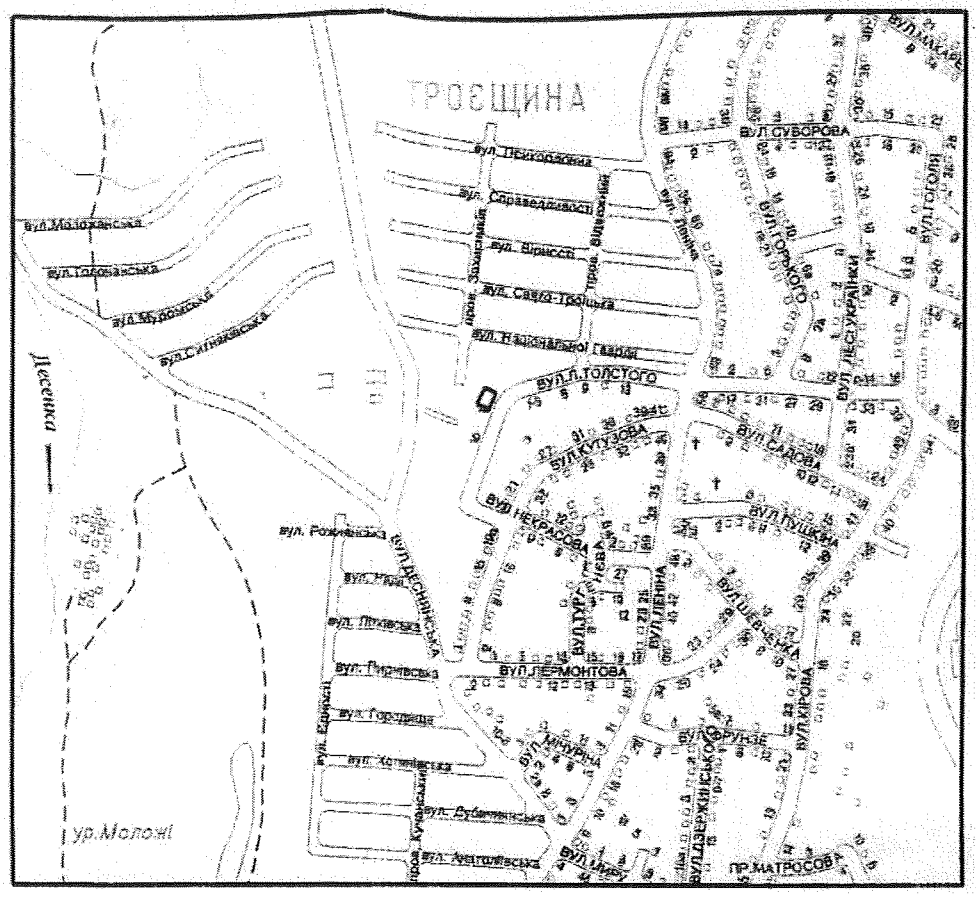

СКЛАД ЗЕМЕЛЬНИХ УГІДЬ

Назва землекористувача, за рахунок якого відводиться земельна ділянка	Умови відведення	Код КВЦПЗ		Загальна площа, га	34. Забудовані землі
		Секція	Підрозділ		35. Під житловою забудовою одно- та двоповерховою
Міські землі, не надані у власність чи користування	приватна власність	В	02.01	0,10	0,10

Директор	Салтан		10.2011
Заст.директора з виробництва	Варламов		10.2011
Начальник відділу	Чорна		10.2011
ГІП	Колісніченко		10.2011
Керівник групи	Супрун		10.2011
Розробив	Супрун		10.2011

347.2011-П

Гр. Вінник Галина Григорівна,
- будівництво та обслуговування жилого будинку, господарських будівель і споруд
на вул. Толстого, 4-а у Деснянському районі м.Києва

ПРОЕКТ ЗЕМЛЕУСТРОЮ щодо відведення земельної ділянки	Стадія	Аркуш	Планшет:
	П	1	6031
ПЛАН відведення земельної ділянки	КП "КИЇВСЬКИЙ ІНСТИТУТ ЗЕМЕЛЬНИХ ВІДНОСИН"		

аб 1:2000

(1) 10

ВИКОНАВЧИЙ ОРГАН КИЇВСЬКОЇ МІСЬКОЇ РАДИ
(КИЇВСЬКА МІСЬКА ДЕРЖАВНА АДМІНІСТРАЦІЯ)

ГОЛОВНЕ УПРАВЛІННЯ ЗЕМЕЛЬНИХ РЕСУРСІВ

01601, м.Київ, вул.Хрещатик, 32-а, тел. (044) 279-58-72, Call-центр (044) 15-51

23.02.12 № 03-26/4530
на №_____ від _____

Гр. ВІННИК Г.Г.

Копія: заступнику голови Київської
міської державної адміністрації
КУЧУКУ М.І.
(на № 016-В-1834/1 від 13.02.2012)

За дорученням заступника голови Київської міської державної адміністрації Кучука М.І. Ваше звернення до голови Київської міської державної адміністрації Попова О.П. стосовно погодження Головним управлінням містобудування та архітектури проекту землеустрою щодо відведення земельної ділянки для будівництва та обслуговування жилого будинку, господарських будівель і споруд на вул. Толстого, 4-а у Деснянському районі розглянуто в Головному управлінні земельних ресурсів (в межах компетенції).

Повідомляємо, що на підставі доручення заступника Київського міського голови – секретаря Київради від 05.04.2007 № 225-032-2163 та постанови Окружного адміністративного суду міста Києва від 27.06.2008 № 12/120 Головним управлінням земельних ресурсів видані Вам вихідні дані на підставі зазначеної постанови на розроблення документації із землеустрою щодо відведення земельної ділянки орієнтовною площею 0,10 га на вул. Толстого, 4-а у Деснянському районі. Вихідними даними визначено, що адреса земельної ділянки підлягає уточненню при розробці проекту землеустрою. Цільове призначення також передбачено визначити проектом землеустрою щодо відведення земельної ділянки.

За наявною інформацією, комунальним підприємством „Київський інститут земельних відносин" розроблено проект землеустрою щодо відведення Вам земельної ділянки для будівництва та обслуговування жилого будинку, господарських будівель і споруд на вул. Толстого, 4-а у Деснянському районі (справа № А-18767), який на погодження до Головного управління земельних ресурсів не надавався.

На цей час в автоматизованій системі ПК „Кадастр" на черговому плані земельна ділянка на вул. Толстого, 4-а у Деснянському районі зареєстрована за Вінник Галиною Григорівною як технічна.

Одночасно повідомляємо, що отримано позитивний висновок № 11-0618-В Головного управління містобудування та архітектури щодо використання зазначеної земельної ділянки, наявних містобудівних обмежень та умов, які мають врахуватись при розробці проекту відведення земельної ділянки. Адреса ділянки визначена, як вул. Толстого, 4-а. Даний висновок переданий проектній організації КП „Київський інститут земельних відносин" для подальшої роботи.

Заступник начальника Ю. Мосійчук

Цвях 2797119

Арх. 4

УКРАЇНА

ВИКОНАВЧИЙ ОРГАН КИЇВСЬКОЇ МІСЬКОЇ РАДИ (КИЇВСЬКА МІСЬКА ДЕРЖАВНА АДМІНІСТРАЦІЯ)

вул. Хрещатик, 36, м. Київ, 01044, тел. (044) 202-71-25, 202-71-17, факс 279-89-28, Call-центр (044) 15-51
E-mail:kmda@kma.gov.ua, Код ЄДРПОУ 00022527

15.05.2012 № 06-1535

на № _____ від _____

Гр. ВІННИК Г.Г.

Прокуратура міста Києва
(на № 05/3-р-12 від 26.04.2012)

Ваше звернення до прокурора міста Києва щодо захисту Ваших конституційних прав на земельну ділянку площею 0.10 га на вул. Толстого, 4а у Деснянському районі розглянуто у Київській міській державній адміністрації.

Повідомляємо, що на підставі доручення заступника Київського міського голови – секретаря Київради від 05.04.2007 № 225-032-2163 та постанови Окружного адміністративного суду міста Києва від 27.06.2008 № 12/120 Головним управлінням земельних ресурсів видані Вам вихідні дані на розроблення документації із землеустрою щодо відведення земельної ділянки орієнтовною площею 0,10 га на вул. Толстого, 4-а у Деснянському районі.

Про виконання зазначеної постанови Окружного адміністративного суду міста Києва Головне управління земельних ресурсів повідомляло Головного державного виконавця підрозділу примусового виконання рішень відділу державної виконавчої служби Головного управління юстиції у м. Києві Крайчинського С.С. листом від 09.03.2011 № 06-34/6271.

Проект землеустрою щодо відведення Вам земельної ділянки для будівництва та обслуговування жилого будинку, господарських будівель і споруд на вул. Толстого, 4-а у Деснянському районі (справа № А-18767) 18.04.2012 розглянутий Комісією, пов'язаною з погодженням документації із землеустрою та не погоджений на підставі зауважень, викладених у висновках Державного управління навколишнього природного середовища в м. Києві від 18.04.2012 № 05-08/2502, МіськСЕС від 17.04.2012 № 2249, Головного управління Держкомзему у місті Києві від 17.04.2012 № 1727 та Головного управління земельних ресурсів від 18.04.2012 № 05-8336.

Крім того, проект землеустрою щодо відведення гр. Кросі О.М. земельної ділянки для будівництва та обслуговування жилого будинку, господарських будівель і споруд на вул. Толстого, 2-б у Деснянському районі (справа № А-19144) 20.03.2012 розглянутий та не погоджений вказаною Комісією.

Заступник голови М. Кучук

Див. на зворот

001508

Вінник Галині Григорівні:

1. Проект землеустрою ділянки по екз. А-13767 від 29.03.2011. був виготовлений у травні 2011р.,
а на погодження подали лише 18.04.2012р. - 11 місяців не погоджували, а по закону погоджують найбільш кожних три неділі.

2. А Крові Олегу Михайловичу проект землеустрою ділянки потрібно виготовити лише 02.11.2011р. - через 8 місяців після виготовлення його проекту, а погоджувався раніше: 20.03.2012р, по екз. № А-13144 від 02.11.2011р.

Директору
Комунального підприємства
"Київський інститут
земельних відносин"
Київської міської ради
Сахтану В.М.

Вінник Галини Григорівни

[illegible]

Звернення

Відповідно договору №347 від 30.03.2011. в КП „Київський інститут земельних відносин" був розроблений Проект землеустрою "щодо відведення земельної ділянки" Вінник Галині Григорівні для будівництва та обслуговування жилого будинку, господарських будівель і споруд на вул. Тонкого, 4-а у Деснянському районі м. Києва

На підставі постанови Окружного адміністративного суду міста Києва від 27.06.2008 №12/120 видані вихідні дані до кадастрової справи А-18767 від 09.03.2011р. був розроблений, сертифікований, погоджений „Проект землеустрою", але не був внесений на розгляд сесії Київради.

В зв'язку із вище викладеним та на даний час зі змінами в чинному земельному законодавстві прошу привести „Проект" у відповідність.

22.02.2013.

Вінник Г.Г. —

Комунальне підприємство
КИЇВСЬКИЙ ІНСТИТУТ
ЗЕМЕЛЬНИХ ВІДНОСИН
Вх. № 293
"22" 02 2013

ВИКОНАВЧИЙ ОРГАН КИЇВСЬКОЇ МІСЬКОЇ РАДИ
(КИЇВСЬКА МІСЬКА ДЕРЖАВНА АДМІНІСТРАЦІЯ)

ДЕПАРТАМЕНТ ЗЕМЕЛЬНИХ РЕСУРСІВ

вул.Хрещатик, 32-а,. м.Київ, 01601, тел. (044) 279-58-72, ф. 288-07-57,
КБУ"Контактний центр міста Києва"(044) 15-51, E-mail: dep@kievzem.kiev.ua Код ЄДРПОУ 26199097

11.03.13 № 057/23-4639

на № _____ *від* _____

Вінник Г.Г.

В Департаменті земельних ресурсів Ваше звернення від 22.02.13 № 057/В-813 щодо долучення його до справи А-18767 розглянуто та буде враховано в подальшій роботі.

Заступник директора О.Тютюнник

Відповідь отримала 25.04.2013р

О.Ракша
2797119
№ 057/В-813 від 22.02.13

057/В 1206
29.03.13

Директору
Департаменту земельних ресурсів виконавчого органу Київради (Київська міська державна адміністрація)
Петрунку В.Г.

від Ганжи Ганни Григорівни
паспортні дані:

Моє право на землю з врахуванням першочергового виділення землі на підставі:

1. Закону України „Про соціальний захист дітей війни" від 18 листопада 2004р.
2. Право спадщини, яке заповів мій батько, Баранов Григорій Остапович (в 1971р) земля передана мені 0,39 га, по особовому рахунку довідки № 654 від 31.08.2007р.
3. Рішення Окружного адміністративного суду м. Києва від 27.06.2008р. та підтверджено Київським апеляційним адміністративним судом від 29 жовтня 2010р. № 2а-15239 рд/2670 і вищим адміністративним судом України від 30 листопада 2010р. № К-43133/09.
   Ухвала Окружного адміністративного суду м. Києва від 21 лютого 2011р. № 12/120.
4. Я являюся корінним жителем с. Троєщина, Деснянського району, м. Києва.
5. Постійно обробляю землю до цього часу.

Всі вище вказані документи у Вас містяться в державних експлікаціях.

А тому прошу: Відчужену земельну за адресою: вул. Толстого 4-А, Деснянського району м. Києва, урочище „Толстого" передати в приватну власність мені, Ганжі Григорівні Ганнах, а же Крот Олену Михайловну, в якого ця відчужена буде третьою із їх сім'ї.

29.03.2013. 15.03.2013р.

Дод. на задоволені

А Крота Олег Михайлович не молодий і таких прав як я мати не може.

Базові нормативно-правові законодавчі акти України:

- Конституційна гарантія (ст.14,40 Конституції України).
- цивільне право на нерухоме майно (ст. 181,182, 373, 374 цивільного Кодексу України).
- набувальна давність, приналежність поколінь (ст. 119); державне забезпечення рівних умов закону прав власності на землю (ст. 78, п.2; ст. 152 Земельного Кодексу України).

Додаю копії в 1 екз.
вище вказаних документів та ~~рішення~~ Окружного адміністративного суду міста Києва - від 21 червня 2011 р.

29.03.2013. (Вінник П.І.)

ВИКОНАВЧИЙ ОРГАН КИЇВСЬКОЇ МІСЬКОЇ РАДИ
(КИЇВСЬКА МІСЬКА ДЕРЖАВНА АДМІНІСТРАЦІЯ)

ДЕПАРТАМЕНТ ЗЕМЕЛЬНИХ РЕСУРСІВ

вул.Хрещатик, 32-а., м.Київ, 01601, тел. (044) 279-58-72, ф. 288-07-57,
КБУ"Контактний центр міста Києва"(044) 15-51, E-mail: dep@kievzem.kiev.ua Код ЄДРПОУ 26199097

29.04.13 № 057023-8657

на № _____ *від* _____

Вінник Г.Г.
бу[redacted]
Кросі О.М.
вул. [redacted]
м. Київ, с. Троєщина
постійна комісія з питань земельних відносин, містобудування та архітектури (КМР)
№08/281-507 від 02.04.13

Відповідно до листа постійної комісії з питань земельних відносин, містобудівництва та архітектури від 08/281-507 від 02.04.13 повідомляємо, що в зв`язку з набуттям чинності Законів України від 02.10.2012 № 5395 „Про внесення змін до деяких законодавчих актів України щодо вдосконалення процедури відведення земельних ділянок та зміни їх цільового призначення" (набрав чинності 07.12.2012), від 07.07.2011 № 3613 „Про Державний земельний кадастр" (набрав чинності в цілому 01.01.2013) та від 06.09.2012 № 5245 „Про внесення змін до деяких законодавчих актів щодо розмежування земель державної та комунальної власності" (набрав чинності 01.01.2013), якими визначені нові види документації із землеустрою та вимоги до їх складу, розроблена документація підлягає приведенню у відповідність до чинного законодавства.

Враховуючи зазначене, на даний час проекти землеустрою (справа № А-19144 та А-18767), для приведення у відповідність до чинного законодавства повернуто до розробника - КП „Київський інститут земельних відносин".

Також повідомляємо, що оскільки надходять численні скарги та звернення від гр.гр. Вінник Г.Г. та Крохи О.М. щодо спірної ситуації, яка склалася, Департаментом земельних ресурсів на ім'я заступника Київського міського голови – секретаря Київради направлено лист з проханням доручити постійній комісії Київради з питань земельних відносин, містобудування та архітектури вивчити питання передачі вказаним громадянам спірної земельної ділянки і надати свій висновок та рекомендації.

Заступник директора О.Тютюнник

О.Ракша
2797119
№ В-3726 від 08.04.13
№ 057/В-1205 від 29.03.13

ВИКОНАВЧИЙ ОРГАН КИЇВСЬКОЇ МІСЬКОЇ РАДИ
(КИЇВСЬКА МІСЬКА ДЕРЖАВНА АДМІНІСТРАЦІЯ)

ДЕПАРТАМЕНТ ЗЕМЕЛЬНИХ РЕСУРСІВ

вул.Хрещатик, 32-а,, м.Київ, 01601, тел. (044) 279-58-72, ф. 288-07-57,
КБУ"Контактний центр міста Києва"(044) 15-51, E-mail: dep@kievzem.kiev.ua Код ЄДРПОУ 26199097

07.06.2013 № 057023-11955
на № _____ *від* _____

Вінник Г.Г.
бульв. Г [illegible]

В Департаменті земельних ресурсів Ваше звернення від 15.05.2013р. розглянуте.

Повідомляємо, що в зв`язку зі спірною ситуацією, яка склалася між Вами та гр. Крохою О.М. з приводу відведення земельної ділянки, Департаментом земельних ресурсів на ім'я заступника Київського міського голови – секретаря Київради направлено лист з проханням доручити постійній комісії Київради з питань земельних відносин, містобудування та архітектури вивчити питання передачі вказаним громадянам спірної земельної ділянки і надати свій висновок та рекомендації.

На даний час висновок та рекомендації до Департаменту земельних ресурсів не надходили.

Заступник директора-
начальник управління інформаційно-технічного
Забезпечення Департаменту земельних ресурсів В.Іващенко

О.Ракша
2797119
№ 057/В-1689 від 17.05.13

1

ВИКОНАВЧИЙ ОРГАН КИЇВСЬКОЇ МІСЬКОЇ РАДИ
(КИЇВСЬКА МІСЬКА ДЕРЖАВНА АДМІНІСТРАЦІЯ)

ДЕПАРТАМЕНТ ЗЕМЕЛЬНИХ РЕСУРСІВ

вул.Хрещатик, 32-а,, м.Київ, 01601, тел. (044) 279-58-72, ф. 288-07-57,
КБУ"Контактний центр міста Києва"(044) 15-51, E-mail: dep@kievzem.kiev.ua Код ЄДРПОУ 26199097

15.07.2013 № 057023-14837
на № _____ *від* _____

Вінник Г.Г.
бульв.
м.Київ
Київрада
№08/В-2066 від 14.06.13

За дорученням заступнику міського голови-секретаря ради Г.Гереги Ваше звернення від 06.06.13р. розглянуте.

Повідомляємо, що взаємовідносини замовників і розробників документації із землеустрою регулюються законодавством України і договором, укладеним між ними.

Заступник директора Ю.Мосійчук

О.Ракша
2797119
№ 08/В-2066 від 18.06.13

Директору Департамента земельних ресурсів м. Києва (Хрещатик, 32-а, 01601)
Кулаковському Ю.П.

Вінник Галина Григорівна
паспортні дані:
ідентифікаційний к
дом. адреса:
моб.:

Заява

15.03.13р. №374 Вам надіслана "Доповідна записка" директора "Київського інституту земельних відносин" Свитана В.М.
29.03.13р. №057/В-1205 мною, Вінник Г.М. написаний лист на директора Департамента земельних ресурсів КМДА Пейруку В.І.
16.06.13р. я написала звернення-заяву до Терези Т.Ф. через пошту вона отримала її 10.06.13р., а 14.06.13р. №08/В-2066 цю заяву Вам передала вона і вказала термін виконання 13.07.13р. про надання мені відповіді.
Я неодноразово була у Вас на особистому прийомі і задавала Вам запитання: чому Ви протиправно видали Висліда дані Кросі О.М. через 8 місяців після того, як я вже оформила документи на земельну ділянку: Пушкіна, 4-а, Деснянського р-ну, м. Києва в урочищі "Тонкосі", згідно рішення суду.
До цього часу Ви так і не дали відповіді на поставлені Вам запитання, лише посилалися на доручення Терези Т.Ф. Але ж вона Вам довірила зробити вибір: Кому приєднати у відповідність проект земельної ділянки, передавши мою звернення-заяву, яку я написала їй від 06.06.13р. №08/В-2066.
Прошу дати відповідь по суті заяви-звернення, яке я написала Терезі Т.Ф. від 06.06.13р., а не писати відповіді своїми заміснниками заявки не по змісту заяви.

10.09.2013р. (Вінник Г.Г.)

вх 057/В-2944
10.09.13

Директору
Комунального підприємства
„Київський інститут земельних відносин
Київської міської ради
Сантану В.М.

Вінник Тамари Григорівни
м. Київ,
ідентифікаційний номер:
моб.
роб.

Заява

23.08.2015р. я склала із Вами договір №548 по приведенню моєї документації у відповідність згідно законодавства до ст.50 Закону України „Про землеустрій" від 02.10.2012 №3395-VI.
Мій стаж А-18767 від 09.03.2011р.

Разом зі мною текстів же договір склала і з Вами і Крюка О.М. (його мати, Крюка Світлана Миколаївна) його стаж: А-19144 від 02.11.2011р. Вона оформила документацію на мою земельну ділянку за адресою: Толстого, 4-а, Деснянського р-ну, у м. Києві, у розмірі „Тамарі".

Тільки мені дуже земельна ділянка оформлювалась по Закону України, а Крюці О.М. - протизаконно, по-шахрайські, перейменувавши вул. Толстого, 4-а на Толстого.

З метою запобігання інших шахрайських дій з боку державних посадовців Держгеокадастру земельних ресурсів м. Києва (Хрещатик, 32-а) прошу Вас провести. щоб при подачі виготовленої документації: Вінник Т.Г. та Крюка О.М. у Головне Управління Держземагентства у м. Києві за адресою (03680, м. Київ, вул. Краснозоряна, 69) було проведено виконавцями одноразово із вказівкою до них про те, що ці дві різні особи оформили одну і ту ж земельну ділянку із додатками мій заяв та Вас, а не видавати кожній із нас окремо.

Вх. № 1770
05.11.2013

Попереджувати Держземагентству, якщо це можливо, бути присутніми мені і Крюці О.М. при розгляді наших документацій.

А рішення суду ніхто не має права відміняти і на даний час воно не відмінено!!!

05.11.2013р. /Вінник Т.Г./

14

ВИКОНАВЧИЙ ОРГАН КИЇВСЬКОЇ МІСЬКОЇ РАДИ
(КИЇВСЬКА МІСЬКА ДЕРЖАВНА АДМІНІСТРАЦІЯ)

ДЕПАРТАМЕНТ ЗЕМЕЛЬНИХ РЕСУРСІВ

вул.Хрещатик, 32-а,, м.Київ, 01601, тел. (044) 279-58-72, ф. 288-07-57,
КБУ"Контактний центр міста Києва" (044) 15-51 E-mail: dep@kievzem.kiev.ua Код ЄДРПОУ 26199097

14.03.14 № 08/В-170-720

на № _____ *від* _____

Вінник Г.Г.
бул. [illegible]
м. Ки[illegible]
Київрада
на № 08/В-170 від 30.01.14

За дорученням заступника міського голови – секретаря Київради Г.Гереги на Ваше звернення повідомляємо, що воно розглянуте та буде долучено до матеріалів справи щодо відведення земельної ділянки зазначеної у зверненні.

Заступник директора Ю.Мосійчук

О.Ракша
2797119
№ 08/В-170 від 03.02.14

оригінал

ВИКОНАВЧИЙ ОРГАН КИЇВСЬКОЇ МІСЬКОЇ РАДИ
(КИЇВСЬКА МІСЬКА ДЕРЖАВНА АДМІНІСТРАЦІЯ)

ДЕПАРТАМЕНТ ЗЕМЕЛЬНИХ РЕСУРСІВ

вул. Хрещатик, 32-а, м. Київ, 01601, тел. (044) 279-58-72, ф. (044) 288-07-57,
КБУ"Контактний центр міста Києва"(044) 15-51, E-mail: dep@kievzem.kiev.ua Код ЄДРПОУ 26199097

16.08. 2014 № 057023- 08/ІТ-1550-4077

на № 08/281-39 від 15.07.2014

Трощинському В.М.
вул. Соломянська 0

Щодо надання інформації

Вінник Г.Г.
бульв.

За дорученням постійної комісії Київської міської ради з питань містобудування, архітектури та землекористування у Департаменті земельних ресурсів виконавчого органу Київської міської ради (Київської міської державної адміністрації) розглянуто Ваше звернення від 18.06.2014 щодо відведення земельної ділянки на вул. Толстого, 4-а у Деснянському районі.

В частині, що належить до повноважень Департаменту земельних ресурсів, повідомляємо, що на земельну ділянку на вул. Толстого надходили звернення громадян України Вінник Г.Г. та іншої фізичної особи щодо її передачі у власність.

Стаття 26 Закону України «Про землеустрій» зазначає, що розробником документації із землеустрою є юридичні та фізичні особи, які отримали ліцензії на проведення робіт із землеустрою відповідно до закону та регулює взаємовідносини замовників і розробників документації із землеустрою відповідно до законодавства України і договору (в редакції станом на 03.03.2011).

На замовлення гр. Вінник Г.Г. комунальним підприємством «Київський інститут земельних відносин» розроблено проект землеустрою щодо відведення земельної ділянки площею 0,10 га для будівництва і обслуговування жилого будинку, господарських будівель і споруд на вул. Толстого, 4-а у Деснянському районі м. Києва (справа № А-18767). Вихідні дані видані від 09.03.2011р.

Вихідні дані гр. Вінник Г.Г. видані на підставі постанови Окружного адміністративного суду міста Києва від 27.06.2008 № 12/120, якою зобов'язано Головне управління земельних ресурсів та Деснянську районну у місті Києві державну адміністрацію вчинити дії відповідно до законодавства України стосовно виготовлення документації щодо передачі Вінник Галині Григорівні у приватну власність земельної ділянки, що знаходиться: м. Київ, Деснянський р-н, урочище «Толока», вул. Толстого, 4-а.

На замовлення іншої фізичної особи комунальним підприємством «Київський інститут земельних відносин» розроблено проект землеустрою щодо відведення земельної ділянки площею 0,10 га для будівництва і обслуговування жилого будинку, господарських будівель і споруд на вул. Толстого, 2-б у Деснянському районі м. Києва (справа № А-19144).

Вихідні дані на розроблення зазначеної документації із землеустрою (справа № А-19144) були зареєстровані 02.11.2011, оскільки чинне законодавство не обмежує кількість розроблення проектів землеустрою щодо відведення однієї і тієї ж земельної ділянки.

В зв`язку з набуттям чинності Законів України від 02.10.2012 № 5395 «Про внесення змін до деяких законодавчих актів України щодо вдосконалення процедури відведення земельних ділянок та зміни їх цільового призначення» (набрав чинності 07.12.2012), від 07.07.2011 № 3613 «Про Державний земельний кадастр» (набрав чинності в цілому 01.01.2013) та від 06.09.2012 № 5245 «Про внесення змін до деяких законодавчих актів щодо розмежування земель державної та комунальної власності» (набрав чинності 01.01.2013), якими визначені нові види документації із землеустрою та вимоги до їх складу, розроблена документація із землеустрою підлягала приведенню у відповідність до чинного законодавства.

У 2013 році проект землеустрою (справа № А-18767) було повернуто до розробника - КП «Київський інститут земельних відносин» для приведення у відповідність до вимог чинного законодавства.

Для подальшого опрацювання питання щодо підготовки проекту рішення Київської міської ради про передачу у власність земельної ділянки на вул. Толстого, 4-а, гр. Вінник Г.Г. необхідно надати до Департаменту земельних ресурсів витяг з Державного земельного кадастру про реєстрацію земельної ділянки.

Для цього КП «Київський інститут земельних відносин» передав гр. Вінник Г.Г. проект землеустрою щодо відведення земельної ділянки (накладна від 22.11.2013 № 134).

Станом на цей час гр. Вінник Г.Г. не надано витяг з Державного земельного кадастру та не повернуто проект землеустрою щодо відведення земельної ділянки до Департаменту земельних ресурсів.

Заступник директора Ю. Мосійчук

Короткий витяг реєстрації земельної ділянки надала виробнику Колесник Н.А. іще 24.06.2014р. Витяг зразу ж включений і підшитий Колесник Н. у проект від 23.08.13р.

О. Пшенишний
279 71 19

10

ВИКОНАВЧИЙ ОРГАН КИЇВСЬКОЇ МІСЬКОЇ РАДИ
(КИЇВСЬКА МІСЬКА ДЕРЖАВНА АДМІНІСТРАЦІЯ)

ДЕПАРТАМЕНТ ЗЕМЕЛЬНИХ РЕСУРСІВ

вул. Хрещатик, 32-а, м. Київ, 01601, тел. (044) 279-58-72, ф. (044) 288-07-57,
КБУ"Контактний центр міста Києва"(044) 15-51, E-mail: dep@kievzem.kiev.ua Код ЄДРПОУ 26199097

19.08.2014 № 057023- В-3955- 4236

на №_____ від_____

Вінник Г.Г.
бульв. Г

Управління з питань звернень громадян
на № В-3955 від 11.08.2014

За дорученням Київського міського голови Кличка В.В. від 11.08.2014 № В-3955 запрошуємо Вас на особистий прийом до виконуючого обов'язки директора Департаменту земельних ресурсів Поліщука О.Г., який відбудеться 26.08.2014 о 14:15 за адресою: Хрещатик, 32-а, кім. 404.

Заступник директора Ю.Мосійчук

Запрошення
отримала 27.08.14р.
У 26.08.14. я була на
прийомі по дзвінку.
Однак, прийом не відбувся
так як посадові п. був
вихід на нараду
в держадміністрацію.

О. Пшенишний
279-71-19

ВИКОНАВЧИЙ ОРГАН КИЇВСЬКОЇ МІСЬКОЇ РАДИ
(КИЇВСЬКА МІСЬКА ДЕРЖАВНА АДМІНІСТРАЦІЯ)

ДЕПАРТАМЕНТ ЗЕМЕЛЬНИХ РЕСУРСІВ

вул.Хрещатик, 32-а,, м.Київ, 01601, тел. (044) 279-58-72, ф. 288-07-57,
КБУ"Контактний центр міста Києва" (044) 15-51 E-mail: dep@kievzem.kiev.ua Код ЄДРПОУ 26199097

09.09.14 № 057-В-3955-4668
на № _____ *від* _____

Вінник Г.Г.
[redacted]
Управління з питань
звернень громадян
№ В-3955 від 11.08.2014

За дорученням Київського міського голови Кличка В.В. від 11.08.2014 № В-3955 на особистому прийомі у в.о. директора Депертаменту земельних ресурсів Поліщука О.Г., який відбувся 09.09.2014 о 14:15 на вул. Хрещатик, 32а в к. 404, Вам були надані ґрунтовні роз'яснення з порушених питань, а саме: що станом на цей час Вами не надано витяг з Державного земельного кадастру згідно із статтею 16 Закону України „Про Державний земельний кадастр" та не повернуто проект землеустрою щодо відведення земельної ділянки до Департаменту земельних ресурсів.

Відповідно до зазначеного у Департамента земельних ресурсів відсутні підстави щодо підготовки проекту рішення Київської міської ради про передачу Вам земельної ділянки для будівництва і обслуговування жилого будинку, господарських будівель і споруд на вул. Толстого, 4-а у Деснянському районі м. Києва.

Заступник директора Ю. Мосійчук

О.Пшеничний
2797119
вх. № В-3955 від 11.08.2014

Зустрічі із Поліщуком О.Г. 09.09.2014 не було і низки ґрунтовних роз'яснень не надано.

ВИКОНАВЧИЙ ОРГАН КИЇВСЬКОЇ МІСЬКОЇ РАДИ
(КИЇВСЬКА МІСЬКА ДЕРЖАВНА АДМІНІСТРАЦІЯ)

ДЕПАРТАМЕНТ ЗЕМЕЛЬНИХ РЕСУРСІВ

вул. Хрещатик, 32-а, м. Київ, 01601, тел. (044) 279-58-72, ф. (044) 288-07-57,
КБУ"Контактний центр міста Києва"(044) 15-51, E-mail: dep@kievzem.kiev.ua Код ЄДРПОУ 26199097

17.11.2014 № 057023-В-3955/2-7160

на №_____ від 21.10.2014

Вінник Г.Г.

Щодо надання інформації

Київська міська державна адміністрація
на № 006-В-3955/2 від 27.10.2014

За дорученням заступника голови Київської міської державної адміністрації Рябікіна П.Б. від 27.10.2014 № 006-В-3955/2 у Департаменті земельних ресурсів Ваше звернення від 21.10.2014 про скасування дозволу на розроблення проекту землеустрою щодо відведення земельної Кросі О.М. ділянки на вул. Толстого, 2-б у Деснянському районі розглянуто.

Повідомляємо, що відповідно до статті 9 Земельного кодексу України передача земельних ділянок комунальної власності у власність громадян та юридичних осіб належить до повноважень Київської міської ради.

Заступник директора –
начальник управління
інформаційно-технічного забезпечення В.Іващенко

О. Пшенишний
279 71 19

Директору Департаменту
земельних ресурсів м. Києва
(01601, м. Київ, Хрещатик, 32-а)
Поліщуку О.Г.

Вінник Галини Григорівни
дом. адреса:
моб.:

Звернення А-19144 Крюка О.М.

У зв'язку із розглядом вхідного клопотання про земельної ділянки на яку виготовлено "Проекти" двом різними особами: Вінник Г.Г. та Крюк О.М. одним виробником КП "Київський інститут земельних відносин" при Департаменті земельних ресурсів м. Києва у всіх державних організаціях, прошу видати мені копії:

I Кадастрового плану Крюка О.М. за 2011рік;

II "Вихідних даних" за 2011рік;

III Доручення Перегі Г.Ф. на виготовлення документів земельної ділянки Крюк О.М.

IV Постанову чи іншого юридичного документа про те, що Департамент земельних ресурсів м. Києва (Хрещатик, 32-а) має право передавати документи двома особам на одну і туже ділянку, змінюючи адресу.

22.07.2016р. /Вінник Г.Г./

КИЇВСЬКА МІСЬКА ДЕРЖАВНА АДМІНІСТРАЦІЯ
ДЕПАРТАМЕНТ ЗЕМЕЛЬНИХ РЕСУРСІВ
ЗАЛІШИЛИ ЗА ПРИЙНЯТТЯ
05/13 22.07.16

Видати терміново

Земельна ділянка: А-18767: Толстого, 4-а, Деснянського р-ну у м. Києві "Проекти"
А-19144: Толстого, 2б, Деснянського р-ну у м. Києві, [illegible]

Див. на зворот

1. Надано дозвіл на орендування Пр. Проекту землевпорядної ділянки Кропив. м. від 2013 р.
На пропозицію заверш. цей орендовник, Пиньчевой Олексій Григорович відповів, що він землю також господарює.

2. На всі поставлені питання у заяві конкретних відповідей не надано

(Рінник Г.Г.)

057/В-747
18.01.18

Директору департаменту земельних ресурсів
виконавчого органу Київської міської ради
(Київської міської державної адміністрації)
О.Г.Поліщук

від громадянки Вінник Галини Григорівни,
прож. [illegible] 36

З А Я В А

05 квітня 2007 року за вхідним реєстраційним № В-7492 я подала до Київської міської державної адміністрації заяву про передачу мені у приватну власність земельної ділянки площею 0,10 Га.

Секретарем Київради О.Довгим було дано доручення № 225-032-2163 керівнику головного управління земельних ресурсів Київради А.М.Муховикову про розгляд моєї заяви.

За наслідками бездіяльності на мою користь було винесено постанову від 27 червня 2008 року Окружним адміністративним судом міста Києва, яким була визнана протиправною бездіяльність головного управління земельних ресурсів Київради (КМДА) та було зобов'язано вчинити дії по виготовленню для мене документації щодо передачі мені у приватну власність земельної ділянки на вул. Толстого, 4-А, у Деснянському районі міста Києва. (Копію постанови суду додаю до заяви)

У 2012 році я подала до Головного управління Держземагенства у м. Києві документи для отримання у приватну власність земельної ділянки у м. Київ, Деснянський район, вул. Толстого, 4-А, площею 0,10 Га.

Для цього була складена кадастрова справа А-18767 для передачі мені у власність земельної ділянки площею 0,10 Га на вул Толстого, 4-А, в Деснянському районі міста Києва, обліковий код земельної ділянки 62:195:005.

03 жовтня 2012 року був складений висновок Комісією з розгляду питань пов'язаних з погодженням документації із землеустрою Київської міської ради (справа А-18767, обліковий код земельної ділянки 62:195:005). У вказаному висновку було вказано про погодження проекту землеустрою щодо відведення мені вказаної земельної ділянки для остаточного рішення Київською міською радою про надання вказаної земельної ділянки мені у власність. (Копію висновку додаю до заяви)

Також листом № 1719 від 27 травня 2013 року Головне управління Держземагенства у м.Києві повідомило мене про те, що проект землеустрою щодо відведення мені земельної ділянки по вул. Толстого, 4-А в Деснянському районі міста Києва (кадастрова справа А-18767) було погоджено 03.10.2012 року, висновок № 1332. (Копію вказаного листа додаю до заяви).

Після погодження проекту землеустрою кадастрова справа А-18767 вказаною комісією та Департаментом Київської міської ради із землеустрою не була направлена на розгляд Київської міської ради як у жовтні 2012 року, так і у подальшому. Хоча був погоджений проект відводу земельної ділянки.

Директор департаменту земельних ресурсів Київради Кулаковський Ю.П. проігнорував мої звернення та листи директора КП «Інститут земельних відносин» Салтана Василя Михайловича про необхідність подання документів до Київради для прийняття рішення про передачу у власність мені земельної ділянки, проект рішення Київради про передачу мені у приватну власність земельної ділянки не надав.

Внаслідок бюрократичної волокіти Кулаковського Ю.П. мені у приватну власність земельна ділянка так і не була надана.

Службові особи при прийнятті від мене 09 березня 2013 року заяви про відведення земельної ділянки навмисно зареєстрували її лише 28 березня 2013 року, а для Кроха О.М. подану заяву зареєстрували у той же день 27 березня 2013 року, коли вона (після моєї заяви через три тижні) була подана. Таким чином, шляхом зловживання мою заяву штучно поставили нібито подану після подання заяви О.М.Кроха. (Копію листа голови комісії з питань земельних ресурсів Київради А.Шевченко про ці зловживання додаю до заяви).

Разом з тим, 12.06.2013 року Головним управлінням Держземагенства в місті Києві за № 48 мені було направлено лист про те, що відсутня інформація про погодження інший особі (крім мене) землевпорядної документації на земельну ділянку по вул. Толстого, 4-А, в місті Києві. (Копію листа додаю до заяви).

Згідно із витягом містобудівного кадастру міста Києва на замовлення № 00117076 від 15 серпня 2016 року (копію якого додаю до заяви), земельна ділянка має адресу на вул. Толстого, 4-А, у Деснянському районі міста Києва, належить за функціональним призначенням до садибної житлової забудови.

25 лютого 2016 року я звернулася із заявою до голови постійної комісії з питань земельних відносин, містобудування та архітектури Київської міської ради О.Г.Міщенко. у якій просила підготувати проект рішення Київської міської ради про надання мені у власність земельної ділянки площею 0,10 Га на вул. Толстого, 4-А в місті Києві. (Копію моєї заяви до О.Г.Міщенко від 25 лютого 2016 року додаю).

О.Г.Міщенко передав мою заяву та кадастрову справу А-18767 до Департаменту земельних ресурсів Київської міської ради 15 березня 2016 року.

Проект землеустрою – кадастрова справа А-18767 на теперішній час без руху перебуває у департаменті земельних ресурсів Київської міської ради і не подається на розгляд Київської міської ради для вирішення питання про надання мені земельної ділянки у приватну власність.

Тобто мої права на отримання у приватну власність земельної ділянки до цього часу порушуються, хоча проект землеустрою (кадастрова справа А-18767) [illegible] розгляду та прийняття по ній відповідного рішення Київрадою.

Вказаними діями (бездіяльністю) було порушено мої права як громадянки, передбачені пунктом «б» частини 1 статті 81 Земельного кодексу України, відповідно до якої як громадянка я маю право отримати у приватну власність земельну ділянку у разі безоплатної передачі із земель державної і комунальної власності.

На підставі викладеного, пункту «б» частини 1 статті 81 Земельного кодексу України,-

п р о ш у :

Підготовити проект рішення Київської міської ради про надання мені у власність земельної ділянки площею 0,10 Га у місті Києві, Деснянському районі, вул. Толстого, 4-А., направити проект рішення на розгляд Київської міської ради.

Для прийняття рішення направити на розгляд Київської міської ради кадастрову справу А-18767 (погоджений та приведений у відповідність до законодавства проект

землеустрою по земельній ділянці площею 0,10 Га у місті Києві, Деснянському районі, вул. Толстого, 4-А)

Додатки:

1. Копія заяви Вінник Г.Г. від 25 лютого 2016 року до Міщенко О.Г. – голови постійної комісії з питань земельних відносин містобудування та архітектури Київської міської ради.

«17» січня 2018 року

_____ **Г.Г.Вінник**

Подана заява 18.01.2018р.

Матеріали
звернень і відповіді
до Київської міської ради
по отр. А-18767 від 02.03.2017р.
щодо земельної ділянки:
вул. Толстого, 4-а, Деснянського р-ну,
м. Києва, кадастровий номер

всього: 49 аркушів
(сорок дев'ять)

/Вінник К.М./

Київська міська рада
Головне управління земельних ресурсів

Комунальне підприємство
«Київський інститут земельних відносин»

Ліцензія Державного комітету України із земельних ресурсах від 29.04.2011 серія АГ №583328

Договір: № 347 від 30.03.2011

Замовник: гр. Вінник Г.Г.

ПРОЕКТ ЗЕМЛЕУСТРОЮ

щодо відведення земельної ділянки

громадянці Вінник Галині Григорівні для будівництва та обслуговування жилого будинку, господарських будівель і споруд на вул. Толстого, 4-а у Деснянському районі м. Києва

Директор	В. Салтан
Заступник директора з виробництва	М. Варламов
Начальник відділу	Т. Чорна
Головний інженер проекту	Н. Колісніченко

Київ – 2011

З оригіналом згідно: Варламов / Суворова

АКТ

здачі-приймання технічної документації по

замовленню № 1225Т1 від 20.05.2011 р.

« _____ » _____ р. м.Київ

Ми, що підписалися, представник-виконавець комунальна організація "Інститут Генерального плану м.Києва" топографо-геодезичне управління,в особі начальника управління

Івахненко В.Г. з одного боку та

представник замовника Вінник Г. Г.

з другого боку, уклали цей акт про таке, що роботи по виготовленню топоплану М 1:2000

з червоними лініями за адресою: вул. Л. Толстого, 4-а

по замовленню № 1225Т1 від 20.05.2011 р. виконані в повному обсязі і

технічна документація отримана на загальну суму без ПДВ 723.59 ПДВ 20% 144.72

Всього: 868.31

Роботу здав: Роботу прийняв:

КОМУНАЛЬНА ОРГАНІЗАЦІЯ "ІНСТИТУТ ГЕНЕРАЛЬНОГО ПЛАНУ м.КИЄВА"

,омунальна організація виконавчого органу
Київської міської ради
(Київської міської державної адміністрації)
"Інститут Генерального плану м.Києва"
Топографо-геодезичне управління

ЗАМОВЛЕННЯ № 1225Т1

від 20.05.2011

КОШТОРИС

виготовлення топоплану М 1:2000 з червоними лініями

За адресою: вул. Л. Толстого, 4-а

Замовник: Вінник Г. Г.

Кошторис складено відповідно до "Збірника показників вартості інженерно-геодезичних робіт, що виконуються підрозділами КО "Центр містобудування та архітектури", 2009р

№	Найменування робіт	Підстава вартості	Одиниця виміру	Ціна у грн.	Обсяг	ВАРТІСТЬ
1	Визначення обсягу робіт	ЗП т.64 § 3	об"єкт	19.19	1	19.19
2	Збір та систематизація матеріалів вишукувань	ЗП т.59 § 5. К-1,15 - п.23 заг вказ	планшет	7.73	1	7.73
3	Геодезичний розрахунок точок червоних ліній	ЗП т.61 §1. К=1.15 - п.23 Заг вказ., К=1.5 - прим.до табл	точка	4.64		-
4	Складання каталогу підземних споруд червоних ліній	ЗП т.32 §1. К=1.25 - п.23 Заг.вказ.,	точка	1.16		-
5	Наноска червоних ліній, підземних комунікацій по координатам М 1:2000	ЗП т.61 §36. К =1.15 - п.23 Заг.вказ.,	точка	0.93		-
6	Викреслення топографічних планів	ЗП т.64 § 13	дм2	41.26	1.00	41.26
7	Видача документації	ЗП т.64 § 16	об"єкт	2.53	1	2.53
	ВСЬОГО ВАРТІСТЬ РОБІТ:					70.71
8	Коефіцієнт обсягу робіт			1	X	70.71
9	Витрати по веденню чергового плану міста	наказ. п.4	коефіцієнт	0.23	X	16.26
	ПІДСУМОК ПО КОШТОРИСУ :					86.97
	ДОДАТКОВИЙ КОЕФІЦІЄНТ:				8.32	723.59
	ПДВ				20%	144.72
	ВСЬОГО ПО КОШТОРИСУ :					868.31

ПІДРЯДЧИК

«ІНСТИТУТ ГЕНЕРАЛЬНОГО ПЛАНУ м.КИЄВА» Ідентифікаційний код 26311097

Комунальна організація виконавчого органу
Київської міської ради
(Київської міської державної адміністрації)
"Інститут Генерального плану м.Києва"
Топографо-геодезичне управління

Адреса: м.Київ, Хрещатик, 32, Тел. (044) 353-85-44, 278-56-89 код ЕДРПОУ 26314687
Розрахунковий рахунок 26005000153956 в ПАТ "КБ "Хрещатик" в м. Києві МФО 300670

Замовник: *Вінник Г. Г.*

Реквізити: *ІПН , свідоцтво № , м. Київ*

Адреса об'єкту: *вул. Л. Толстого, 4-а*

Платник *Вінник Г. Г.*

Вид робіт: *виготовлення топоплану М 1:2000 з червоними лініями*

ЗАМОВЛЕННЯ № ***1225Т1*** від **20.05.2011**

РАХУНОК № ***1225*** від **20.05.2011**

НАЙМЕНУВАННЯ	Один.вим.	Кількість	Ціна	СУМА	
За виконання робіт по замовленню № ***1225Т1***		1		без ПДВ	723.59
				ПДВ (20 %)	144.72
				до сплати	868.31

Начальник управління

Спеціаліст

Організація є платником податку на прибуток та ПДВ на загальних підставах

Форма № 16

Виконавець:
КП „Київський інститут земельних відносин"
м. Київ, вул. Хрещатик, 32а
Код ЗКПО 32348604
Інд. податковий номер 323486026596
В особі керівника групи Забродської Л.П.,
у присутності працівників Виконавця:
Німенко Ю.В. та Пляшечник В.Г.
передали Замовнику **Вінник Галині Григорівні**
документи перелічені в графі Найменування у
вигляді та кількості, зазначених у цій накладній

Замовник:
Вінник Галина Григорівна
Договір № 548 від 23 серпня 2013р.

Накладна № 134 (с. 13240 год)
від „22" листопада 2013 року

Одержувач: **Вінник Галина Григорівна**

№ п/п	Найменування документації із землеустрою	Книга, дискета, інше	Кількість, шт.
1.	Проект землеустрою щодо відведення земельної ділянки громадянці Вінник Галині Григорівні для будівництва і обслуговування житлового будинку, господарських будівель і споруд на вул. Толстого, 4-а у Деснянському районі м. Києва (*оригінали*)	Книга	Дві
2.	Проект землеустрою щодо відведення земельної ділянки громадянину Вінник Галині Григорівні для будівництва і обслуговування житлового будинку, господарських будівель і споруд на вул. Толстого, 4-а у Деснянському районі м. Києва (*копія*)	Книга	Одна
3.	Електронний документ (файл *XML*)	CD	Один

Виконавець:
Представники КП „Київський інститут земельних відносин"

підпис Забродська Л.П.

присутні особи:

Німенко Ю.В.

Пляшечник В.Г.

Прийняла:
Гр. Вінник Г.Г.

підпис

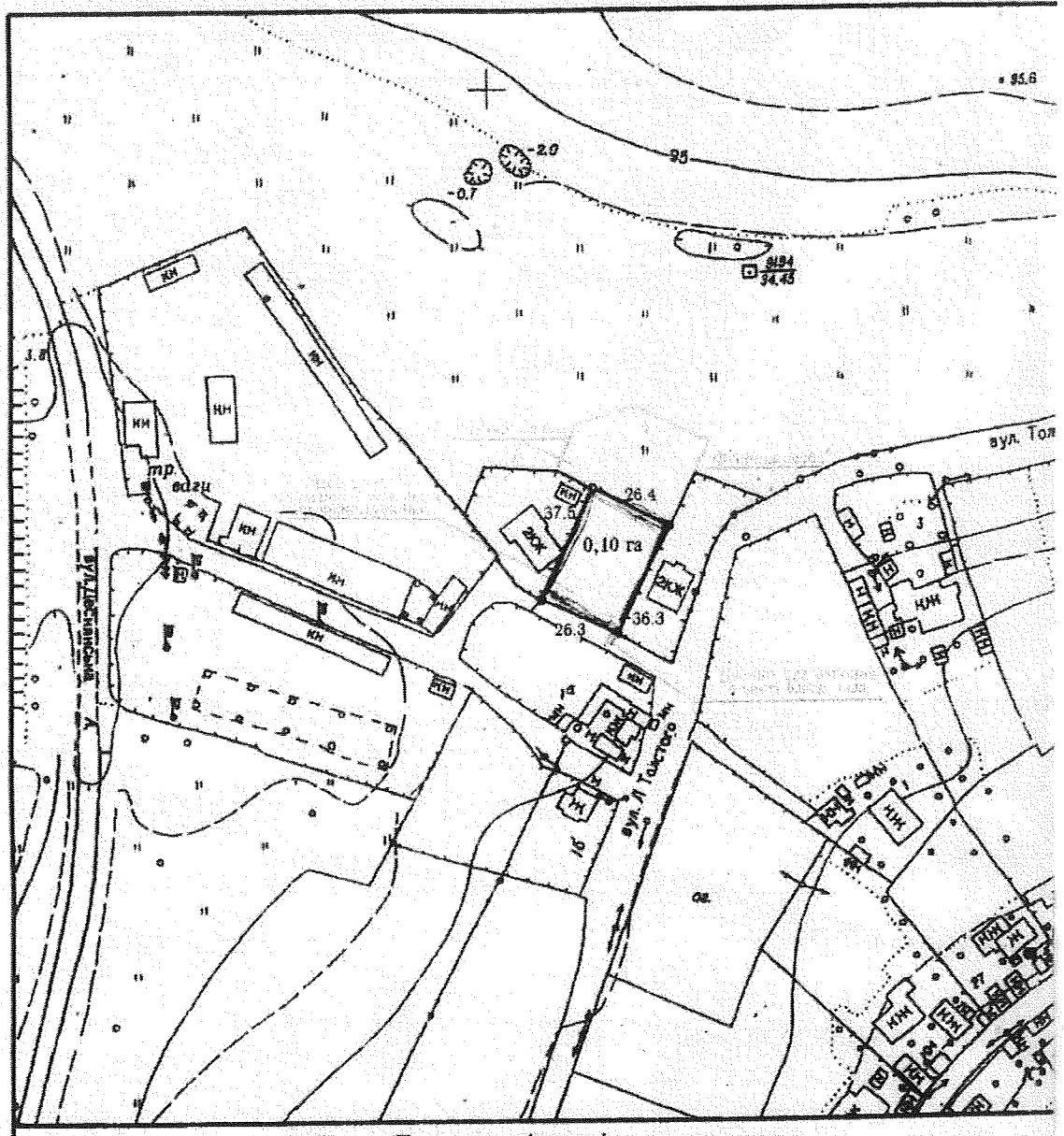

Примітка: червоні лінії вул. Толстого відсутні

Межі земельної ділянки погоджено:

Начальник відділу землевпорядкування -
головний землевпорядник Деснянського району 28.10.2011 О.Цв

гр. Вінник Галина Григорівна 29.10.2011 = Вінник

УМОВНІ ПОЗНАЧЕННЯ

земельна ділянка, яка передається у власність

межі землеволодінь

Мас

СИТУАЦІЙНА СХЕМА

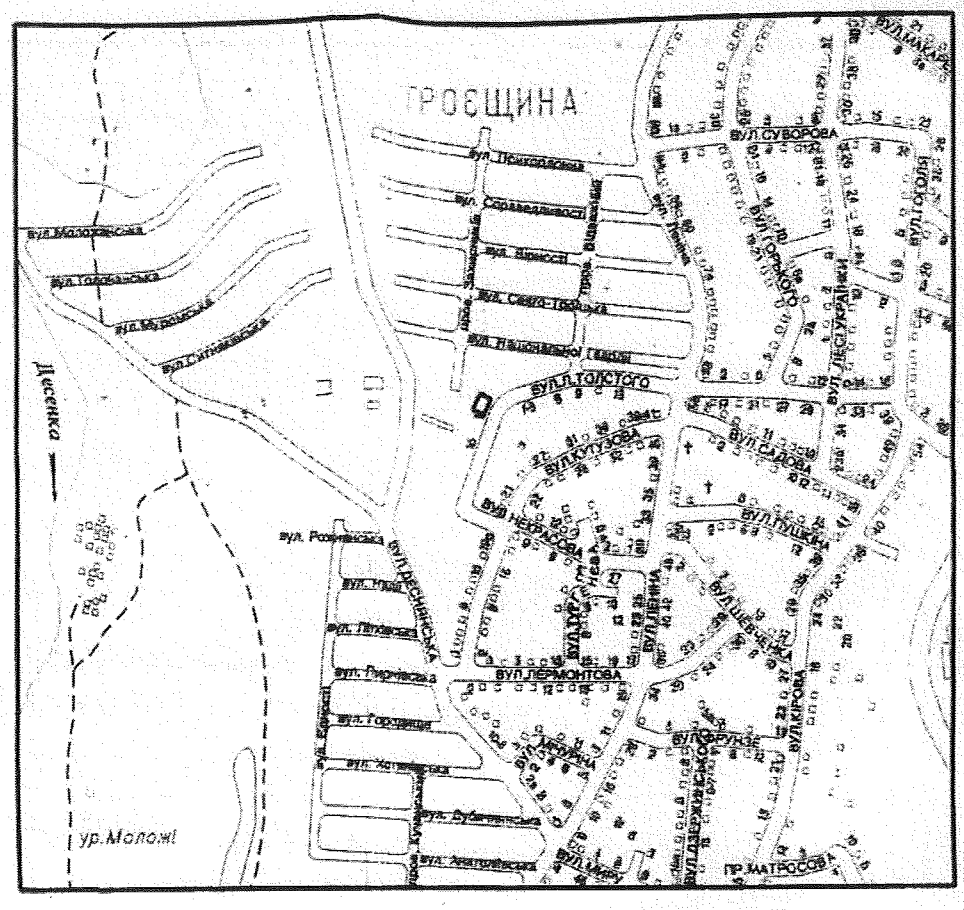

СКЛАД ЗЕМЕЛЬНИХ УГІДЬ

Назва землекористувача, за рахунок якого відводиться земельна ділянка	Умови відведення	Код КВЦПЗ		Загальна площа, га	34. Забудовані землі
		Секція	Підрозділ		35. Під житловою забудовою одно- та двоповерховою
Міські землі, не надані у власність чи користування	приватна власність	В	02.01	0,10	0,10

Директор	Салтан		10.2011
Заст.директора з виробництва	Варламов		10.2011
Начальник відділу	Чорна		10.2011
ГІП	Колісніченко		10.2011
Керівник групи	Супрун		10.2011
Розробив	Супрун		10.2011

347.2011-П

Гр. Вінник Галина Григорівна,
- будівництво та обслуговування жилого будинку, господарських будівель і споруд
на вул. Толстого, 4-а у Деснянському районі м.Києва

ПРОЕКТ ЗЕМЛЕУСТРОЮ щодо відведення земельної ділянки	Стадія	Аркуш	Планшет:
	П	1	6031
ПЛАН відведення земельної ділянки	КП "КИЇВСЬКИЙ ІНСТИТУТ ЗЕМЕЛЬНИХ ВІДНОСИН"		

Масштаб 1:2000

КИЇВСЬКА МІСЬКА РАДА

VI СКЛИКАННЯ

ПОСТІЙНА КОМІСІЯ З ПИТАНЬ ЗЕМЕЛЬНИХ ВІДНОСИН, МІСТОБУДУВАННЯ ТА АРХІТЕКТУРИ

01044, м. Київ, вул. Хрещатик, 36, к. 1007 *тел./факс (044) 202-70 -22*

02.04.2013 № 08/281-507

на №_____ від_____

Директору Департаменту земельних ресурсів виконавчого органу Київради (Київської міської державної адміністрації)
Петруку В.І.

Копії: гр. Вінник Г.Г.,
[redacted]

гр. Кросі О.М.,
вv [redacted],
м. Київ

Київська міська рада

Шановний Вікторе Івановичу!

До постійної комісії Київради з питань земельних відносин, містобудування та архітектури надійшли заяви гр. Крохи О.М. від 27.03.2013 (вх. № 08/КО-720 від 27.03.2013) щодо відведення земельної ділянки для будівництва та обслуговування житлового будинку, господарських будівель і споруд на вул. Толстого, 2-б у Деснянському районі м. Києва (А-19144) та гр. Вінник Г.Г. від 09.03.2013 (вх. № 08/В-729 від 28.03.2013) щодо відведення земельної ділянки для будівництва та обслуговування житлового будинку, господарських будівель і споруд на вул. Толстого, 4-а у Деснянському районі м. Києва (А-18767) з проханням вирішити питання відведення їм земельних ділянок.

На теперішній час матеріали кадастрових справ А-18767 та А-19144 з відповідними проектами рішень до Київської міської ради на розгляд постійної

комісії Київради з питань земельних відносин, містобудування та архітектури не надходили.

Для вирішення порушених у заявах питань направляємо Вам копії вказаних заяв та просимо повідомити заявників і постійну комісію Київради з питань земельних відносин, містобудування та архітектури стосовно ситуації щодо кадастрових справ А-18767 та А-19144.

З повагою

голова комісії А.Шевченко

Вик. Лисенко
тел. 202-70-22

5

Ілмав 05.04.13
Білян за довіреністю

ГОЛОВІ КИЇВСЬКОЇ МІСЬКОЇ
ДЕРЖАВНОЇ АДМІНІСТРАЦІЇ
ПОПОВУ О.П.
(вул. Хрещатик, 36, м. Київ, 01044, тел. (044) 202 7125, 202 7117)

ВІННИК ГАЛИНИ ГРИГОРІВНИ
паспортні дані:

Ідентифікаційний код: №
дом. адреса:
тел.:

Заява

Я корінний житель села Троєщина, Деснянського району м. Києва.
Із 2006 року добиваюся оформлення в приватну власність земельної ділянки за адресою: вул. Толстого, 4-А, Деснянського району у м. Києві, урочище „Толока".
Спочатку цією справою займалася Деснянська районна державна адміністрація (02225, м. Київ, пр. Маяковського, 29, тел. (044) 515-77-75)
а потім повноваження перейшли до Головного Управління земельних ресурсів м. Києва (01601, м. Київ, вул. Хрещатик, 32-а, тел. (044) 279-58-72)
За цей час я пережила:
1. Окружний адміністративний суд м. Києва від 27.06.2008. № 12/120
2. Рішення цього суду підтверджено:
3. Київським Апеляційним адміністративним судом у м. Києві від 29. жовтня 2009 року № 2а-15239/09/2670 (подавали на суд Головне Управління м. Києва);
4. Вищим адміністративним судом м. Києва від 30 жовтня 2010 року № К-43133/09 (подавали на суд Головне Управління земельних ресурсів м. Києва).
5. Ухвала Окружного адміністративного суду у м. Києві від 21 лютого 2011 р. № 12/120.

Лише при Постанові Головного Управління Юстиції у м. Києві, підрозділу примусового виконання рішень (01001, Україна, м. Київ, пров. Музейний 2-А
та

Вимоги державного виконавця С.С. Крайченської від 02.03.2011 року А 13/1 мені видали „Вихідні дані до кадастрової справи А-18767 від 09.03.2011р.
Виготовлення „Проекту землеустрою на мою земельну ділянку за адресою: Толстого, 4А, Деснянського району у м. Києві в урочищі „Толока" не витримувало ніяких законних термінів.

Приймалося неодноразово звертатися до Київської державної адміністрації (01044, м. Київ, вул. Хрещатик, 36 тел.: (044) 202-71-15; 202-71-17; факс 279-89-28).

1. 16.08.11р. ВХ № ОП/В-15509 (звернення Попову О.П.)
2. 12.12.11р. ВХ № ОП/В-15509/4 (звернення Попову О.П.)
3. 13.02.11р. ВХ № ОП/В-15509/5 (заява Кучуку М.І.)
4. 13.02.12р. ВХ № ОП/В-1834/1 (заява Попову О.П.)
5. 17.05.12р. ВХ № ОП/В-1834/6 (заява Попову О.П.)
6. 22.05.12, ВХ № ОП/В-1834/7 (пояснювальна записка Кучуку М.І.)

Всі ці заяви, звернення подавалися у приймальню громадян Київради (01044, м. Київ, вул. Хрещатик, 36, тел. (044) 202-71-15; 202-71-17; факс 279-89-28) Арцеву С.Ю., додаючи цілий ряд документів.
Я не отримала жодної конкретної відповіді, згідно змісту моїх заяв та звернень.
І лише при погодженні „Проекту земельної ділянки" гр. Вінник Галину Григорівну за адресою: Толстого, 4-А, Деснянського району у м. Києві в урочищі „Толока" вияснилося, що цю ділянку надали іншій фізичній особі, Кросі Олегу Миколайовичу, (стр. № А-19144) від 02.11.2011р.! перейменувавши на Толстого, 2-б. Ось тут і стало все зрозуміло. А саме: посадові Головного Управління земельних ресурсів в особі: Кулаковського Ю., Шостацького Ю., Звята О.М. при підтримці заступника по земельним питанням голови Київради, Кучука М. вчинили незаконні дії, порушуючи Закон і Конституцію України, надавши „Вихідні дані до кадастрової справи А-19144", Кросі О.М. Щоб це доказати, треба лише співставити дати та підписи, вище вказаних юридичних документів Вінник Галини Григорівни і Крохи О.М.

Крім його, Крока Світлана Ілліївна в 2004 році отримала земельну ділянку 0,06га в урочищі „Городище" (вул. Хотянівська, 13 № 126, 62:188:001) яку вже продала, знаючи, що в неї підростає син.
Рідний брат батька, Крока Володимир Іванович теж отримав 0,12га по вул. Толстого, 2-а у 2006р. (62:125:017), в урочищі „Толока", а живуть вони в одному дворі. Тож що ці сім'ї вже хочуть надати (їм просто запропонувати) мою ділянку, перейменувати. Ця сім'я добре знає, що моя ділянка присуджена мені декількома судами.
А сім'ю цю знає і вся О.М. бо він там рядом живе. Накручують вигадки: мою ділянку, просто, хочуть продати, використовуючи посадові повноваження.
Знакше, прошу не мене подавати на всі суди і до цього часу, вже 7-й рік стараються відняти законну землю 0,10га, а було у мене у користуванні 0,39га, а іншим, просто пропонують, велико (скрий) сприяють, при оформленні документів!".
На даний час, у зв'язку із Новою Постановою від 01.01.2013р. виникла ситуація, коли треба чітко окреслитися, кому ж надавати у приватну власність земельну ділянку за адресою: Толстого 4-а, Деснянського району, м. Києва, в урочищі „Толока", так як треба і без доплачувати немалу суму.

Я маю повне право на земельну ділянку з врахуванням первочергового виділення землі на підставі:

1. Закону України „Про соціальний захист дітей війни" від 18 листопада 2004 року.
2. Право спадщини, яке заповів мій батько, Баранов Григорій Остапович (в 1971р. земля 0,39га передана мені по особовому рахунку за довідкою № 654 від 31.08.2007 року).
3. Рішення, вище вказані, чотирьох судів: два Окружні адміністративні, Апеляційний, Вищий адміністративні суди м. Києва.

Я являюся корінним жителем села Троєщина, Деснянського району у м. Києві.
Постійно обробляю землю до цього часу.
Всі вище вказані документи, містяться в декількох екземплярах у Департаменті земельних ресурсів виконавчого органу Київради, які постійно отримували Цвях О.Ш., Петрук В.І. і Ярьєва С.Ю. (які я неодноразово надавала при заявах та зверненнях до Попова О.М. і Кучука М.)

Базові нормативно-чинні законодавчі акти України:
Конституційна гарантія (ст.14,40 Конституції України);
цивільне право на нерухоме майно (ст.181,182,373,374 Цивільного Кодексу України);
набувальна давність, приємственність поколінь (ст.119)
державне забезпечення рівних умов закону прав власності на землю (ст.78, п.2, ст.152 Земельного Кодексу України).

Крога Олег Михайлович молодший і таких прав, як я маю, мати не може.

Прошу:

1. Земельну ділянку за адресою: Толстого 24-А, Деснянського району у м. Києві, урочище „Толоки" юридично оформити в приватну власність мені, Вінник Тамині Григорівні.
2. Прошу Вашого особистого втручання в мою справу А-18767 з метою не допустити Ваших заліскників та державних посадовців Департаменту земельних ресурсів виконавчого органу Київради до правопорушення законів і Конституції України, використовуючи посадові повноваження, що приведе до криміналу.

02.04.2013 року (Вінник Т.Г.)

КИЇВСЬКА МІСЬКА РАДА

VI СКЛИКАННЯ

ПОСТІЙНА КОМІСІЯ З ПИТАНЬ ЗЕМЕЛЬНИХ ВІДНОСИН, МІСТОБУДУВАННЯ ТА АРХІТЕКТУРИ

01044, м. Київ, вул. Хрещатик, 36, к. 1007 *тел./факс (044) 202-70 -22*

15.05.2013 № 08/281- 766

на №_____ від_____

Гр. Вінник Г.Г.,
бульв. Г
м. Київ 02185

Копії: Директору Департаменту земельних ресурсів виконавчого органу Київради (Київської міської державної адміністрації) Кулаковському Ю.П.

Київська міська рада

Шановна Галино Григорівно!

За дорученням заступника міського голови – секретаря Київради Гереги Г.Ф. від 22.05.2013 № 08/В-883 Вашу заяву від 09.04.2013 стосовно ситуації, що склалася навколо кадастрових справ А-18767 щодо відведення гр. Вінник Г.Г. земельної ділянки для будівництва та обслуговування житлового будинку, господарських будівель і споруд на вул. Толстого, 4-а у Деснянському районі м. Києва та А-19144 щодо відведення гр. Кросі О.М. земельної ділянки для будівництва та обслуговування житлового будинку, господарських будівель і споруд на вул. Толстого, 2-б у Деснянському районі м. Києва розглянуто.

Повідомляємо, що відповідно до статті 25 Регламенту Київської міської ради, затвердженого рішенням Київради від 14.07.2011 № 383/5770 (із змінами та доповненнями), постійна комісія Київради з питань земельних відносин, містобудування та архітектури розглядає підготовлений проект рішення та за результатами розгляду підтримує його або відхиляє, у разі необхідності створює робочу групу для доопрацювання проекту рішення, висловлює свої зауваження та пропозиції.

На теперішній час матеріали кадастрових справ А-18767 та А-19144 з відповідними проектами рішень до Київської міської ради на розгляд постійної комісії Київради з питань земельних відносин, містобудування та архітектури не надходили.

При надходженні вищевказаних матеріалів до постійної комісії Київради з питань земельних відносин, містобудування та архітектури Вас, шановна Галино Григорівно, а також гр. Кроху О.М. буде запрошено на її засідання для ґрунтовного вивчення та врегулювання ситуації, що склалася.

З повагою

голова комісії А.Шевченко

Вик. Лисенко
тел. 202-70-22

51

КИЇВСЬКА МІСЬКА РАДА

VI СКЛИКАННЯ

ПОСТІЙНА КОМІСІЯ З ПИТАНЬ ЗЕМЕЛЬНИХ ВІДНОСИН, МІСТОБУДУВАННЯ ТА АРХІТЕКТУРИ

01044, м. Київ, вул. Хрещатик, 36, к. 1007 *тел./факс (044) 202-70-22*

04.02.2014 № 08/281-31

на № _____ від _____

Гр. Вінник Г.Г.,
бульв.
м. Київ 02183

Копія: Київська міська рада

Шановна Галино Григорівно!

Ваше звернення від 27.01.2014 (вх. № 08/В-171 від 30.01.2014) стосовно відведення земельної ділянки для будівництва та обслуговування житлового будинку, господарських будівель і споруд на вул. Толстого, 4-а у Деснянському районі м. Києва (А-18767) розглянуто.

Повідомляємо, що відповідно до статті 25 Регламенту Київської міської ради, затвердженого рішенням Київради від 14.07.2011 № 383/5770 (із змінами та доповненнями), постійна комісія Київради з питань земельних відносин, містобудування та архітектури розглядає підготовлені суб'єктом подання проекти рішень.

На теперішній час матеріали кадастрової справи А-18767 з відповідним проектом рішення до Київської міської ради на розгляд постійної комісії Київради з питань земельних відносин, містобудування та архітектури не надходили.

Також зазначаємо, що матеріали кадастрової справи А-19144 з проектом рішення щодо відведення гр. Кросі О.М. земельної ділянки для будівництва та обслуговування житлового будинку, господарських будівель і споруд на вул. Толстого, 2-б у Деснянському районі м. Києва до Київської міської ради на розгляд постійної комісії Київради з питань земельних відносин, містобудування та архітектури не надходили.

При надходженні вищевказаних матеріалів до постійної комісії Київради з питань земельних відносин, містобудування та архітектури Вас та гр. Кроху О.М. буде запрошено на її засідання для ґрунтовного вивчення та врегулювання ситуації, що склалася.

З повагою
голова комісії А.Шевченко

Київська міська державна адміністрація
15 КВІ 2013
Вх. № 07/03-3726

Копія

7

Заступнику голови
Київської міської державної
адміністрації
(вул. Хрещатик, 36, м. Київ, 01044, т. (044) 202-71-25; 202-71-...
Крамаренку Р. М.

ВІННИК ГАЛИНИ ГРИГОРІВНИ
паспортні дані:
[redacted] в м. Києві,
[redacted]
[redacted] р.,
дом. а[redacted]
тел. [redacted]

Заява

У Вас знаходиться моя заява, яку я відіслала по пошті Голові Київської міської державної адміністрації Попову О.М. від 02.04.2013р.

Прошу Вас особисто:

1. У якнайшвидший термін розглянути цю заяву і надати мені відповідь, не пересилаючи її на Департамент головного земельних ресурсів виконавчого органу Київради.
2. Негайно прийняти мене на особистий прийом.

Наперед дуже вдячна Вам.

15.04.2013р. /Вінник Г.Г./

14. Травня 2013 р. в 14.00 каб. 102
прийняв Кулаковський О.Т.
замість Крамаренка Р.М.
Обіцяв 21 травня 2013р.
розібратися зі мною на
земельній комісії з
питань

Голові постійної комісії з питань містобудування, архітектури та землекористування Київської міської ради п. Прокопіву В.В.

вул. Хрещатик, 36, м. Київ, 0104

адвоката Кобилянського Віктора Ананій овича, вул. Вишняківська, 7Б, кВ.305, м. Київ, 02140, свідоцтво про право заняття адвокатською діяльністю №2050 від 26.08.04 р., який діє в інтересах Вінник Галини Григорівни, бульв. Перова, 48, кв. 136, м. Київ, 02183

Шановний Володимире Володимировичу!

Моя довірительниця Вінник Галина Григорівна протягом кількох років не може довести до кінця приватизацію належної їй земельної ділянки, розташованої за адресою вул. Толстого, 4-а у Деснянському рай оні м. Києва (урочище «Толока») (кадастрова справа №А-18767).

Проблеми виникли через те, що Київрадою надано дозвіл на розробку проекту землеустрою щодо цієї ділянки (проте із зазначенням іншої адреси) також і іншій особі – Кросі Олегу Михай ловичу (кадастрова справа №А-19144).

Звертаю Вашу увагу, що зазначена земельна ділянка перебуває у користуванні Вінник Г.Г., що підтверджується постановою окружного адміністративного суду м. Києва від 27.06.08 р. у справі №12/120. Факт, встановлений рішенням суду, яке набрало законної сили, має преюдиціальне значення (не потребує доказування).

Виходячи з наведеного прошу Вас винести на розгляд очолюваної Вами комісії питання щодо підготовки та подання на розгляд сесії Київської міської ради питань про скасування дозволу на розробку проекту землеустрою щодо відведення земельної ділянки за адресою вул. Толстого, 2-б у Деснянському рай оні м. Києва, виданого Кросі Олегу Михай ловичу, та надання Вінник Галині Григорівні безоплатно у власність земельної ділянки, розташованої за адресою вул. Толстого, 4-а у Деснянському рай оні м. Києва (урочище «Толока»).

При розгляді порушених питань по суті прошу запросити мене як представника Вінник Г.Г. для надання пояснень.

Додатки:

1. Копія постанови окружного адміністративного суду м. Києва від 27.06.08 р. у справі №12/120.
2. Копія доповідної записки від 15.03.13 р. №374.
3. Копія рішення №РВ-8000009782014 від 23.01.14 р.
4. Копія листа Вінник Г.Г. від 21.10.14 р.

В.А.Кобилянський

29 січня 2015 року

Голові постійної комісії з питань містобудування, архітектури та землекористування
ПРОКОПОВУ ВОЛОДИМИРУ ВОЛОДИМИРОВИЧУ

Отримано 14.04.2015 р. (м. Прокопів)

ВІННИК ГАЛИНА ГРИГОРІВНА
буль.
тел.:

Заява - звернення.

Я вже зверталась до Вас і до Кличка В.В. Від Кличка В.В. моїм зверненням зайнявся Резніков О.Ю. І звертаюся я до Вас, так як вірю, що Ви, як представники нової влади м. Києва, за яких я і багато людей надіються на Вашу чесну, прозору роботу; на те, що Ви зможете побороти корупцію, яка розрослася у всіх владних структурах.

І побороти її можна лише тоді, коли державні посадовці, а особливо правоохоронні органи, котрі на своїх посадах порушують Закони України; займаються шахрайством; використовують свої посадові повноваження; крадуть лише за хабарі - будуть каратися, а не, просто, переставляться і міняться своїми кабінетами, як це робиться у Департаменті земельних ресурсів м. Києва (Хрещатик, 32-а)

З 2006 року я знаю всіх посадовців Київського Департаменту земельних ресурсів. Особливо: Кулаковського Ю.П., Гьвяка О.М. і вони мене теж добре знають.

Ви уважно прочитайте суд Окружного адміністративного від 27.06.2008 № 124/20, яка вони повинні виконати давним давно. І вони до цього часу шукають різні дії, аби мені не сплатити і не надати мою сотку-вічну землю у власність. І все це тому, що я нікому не давала і не даю ніяких грошей, як і мій батько наш, і всім моїм рід чесно, по Законах - без обману, хабарів, крадіжок.

З Вашої відповіді видно, що Ви звертаєтеся до тих осіб, які доказують, що вони самі сильніші і їм ніхто не управа. Як сказав мені Гьвяк О.М.: „Куди б ви не звертались, ми не дамо Вам землю!

За вісім років вони використовували всі методи, щоб обійти Закони і довести свою силу перед простою не захищеною людиною, яка має всі права на землю 0,10 га.

За вісім років я удостоївилася, що всі державні посадовці зв'язані між собою і разом обдурюють людей, відмовляючи все, що можна відняти.

Це видно по цій земельній справі А-18767

Ви звертаєтеся до тих, які вже шість років не виконують рішення суду: не надають змістовні відповіді на заяви і звернення громадян, а лише інформаційні відписки, які порушують терміни виконання робіт і т.д.

І тому я, особисто, надаю Вам цілий пакет документів із яких Ви, прочитавши їх уважно і змістовно зрозумієте про те, що я тут у заяві написала.

Це не просто папери, це юридичні документи із штампами, датами, номерами, підписами.

ПРОШУ ВАС:

1. Ознайомившись із усіма матеріалами, звернутися до Кличка В.В. щоб він організував керуючий комітет із своїх земляків людей. Я вірю тільки йому і Вам.
2. Зрівняти всі мої матеріали із матеріалами Крюка О.М. справ: А-19144. Особливу увагу звернути надати, терміни виконання „проектів" на одну і ту земельну ділянку із одним кодом: 62:195:005. На погодження кажете, проекти на реєстрацію одиної і тієї же ділянки.
3. Вникнути на кожну мою, Крюка О.М. а не його листи, який їм О.М. просто закроплював мою ділянку і сам „дерзовно" оформив.
4. На підставі моїх матеріалів Ви маєте повне право скасувати „Проект земельної ділянки" на Крюку О.М. за адресою: Толстого, 20, Деснянський р-н, у м. Києві, справ А-19144, так як він виготовлений протизаконно, видаючи посадові службовцями Кулаєвим Р.П. та Ковка О.М.
5. Надати у правову власність земельну ділянку 0,10 га Вінник Т.Г. за адресою: вул. Толстого, 4-а, Деснянського р-ну, у м. Києві, справ А-18767 код: 8000000000:62:195:0005 так як „Проект землевпорядної ділянки" від 23.08.2013р. №548 виготовлений і погоджений по всіх Законах України і прав громадянина України.

16.04.2015р. (Вінник Т.Г.)

Список матеріалів

ВІННИК ГАЛИНИ ГРИГОРІВНИ

до справи А-18767 по земельній ділянці за адресою: Толстого, 4-а, Печерського р-ну у м. Києві урочище „Тонка".

Кадастровий: 8000000000:62:195:0005

Короткий: в Лоза. Так як моїх документів ніні рожа в Печерській земельному реєстрі м. Києва (Кропоткіна, 32-а)

1. Паспортні дані Вінник Г.Г.
2. Довідки про одружений останній
3. Повідомлення з відомостями „Вісник-Вісник"
4. Свідоцтво про укладення шлюбу
5. Свідоцтво про народження
6. Свідоцтво про смерть батька: Боронов Григорій Петрович
7. Згадка № 1023 „про поділ земельної ділянки"
8. Довідка про земельну № 654 від 26.08.2010р
9. Заповіт батька Боронова Григорія Петровича
10. Акт відведення того, що в „Вінник" корінних жителів с. Троєщина
11. Основні порушення Законів України при оформленні „Троєщів" земельної ділянки Вінник Г.Г.
12. Основні суди:
   I Окружний адміністративний суд м. Києва від 24.06.2008р № 12/120;
   II Київський апеляційний адміністративний суд від 1 вересня 2008р № 22-а-30596/08;
   III Вищий спец. суд „Окружного адміністративного суду м. Києва 12/120 від 11 липня 2008р № 2а-6577/07;
   IV Вищий адміністративний суд України, м. Київ справа № К-43135/09 від 30 листопада 2010р;
   V Окружний адміністративний суд м. Києва від 2 липня 2011р № 12/120;
   VI Вимога державного виконавця с. Кравченко від 5 березня 2011р. 03/9
   VII
13. Договір на розробку „Декларації" із замовником № 548 від 23.08.2013р. м. Київ.
14. Повідомлення згодженого позовного Головою „Дружевської" земельним реєстрі Ю. Мостицького Вінник Г.Г. від 09.06.2008р № 03-8812225-0
15. Вінник Галина Григорівна Київському міському голові Черновецькому В.М. від 05.04.2014р № 225-039-2/63

16. Витяг з протоколу № 7 засідання житлової комісії з питань будівництва, землекористування, екології та охорони навколишнього середовища - від 21 лютого 2007р.

17. Відповідь заступника голови Деснянської районної у м. Києві державної адміністрації В. Кроханьченка Вінник Т.П. від 26.09.2006р. № 09-В-3401/2.

18. Звернення Вінник Т.П. до секретаря Київради Пирожі Наталії Андріївни від 09.08.12.

19. Відповідь заступника начальника ГУ земельних ресурсів (Арешко, 32-а) Ю. Мосійчука від 25.02.12. № 05-86/4550.

20. Висновку Головного управління земельних ресурсів КМДА до скарги А-28467 від 02.11.95; 005 - від 18.04.2012р. № 05-8336 та від 03.10.2012р. № 13332.

21. Звернення Вінник Т.П. до Сапіна В.М. - директора КП "Київводоканал" щодо земельних відносин від 22.02.2013р. № 295.

22. Звернення-заява до директора Департаменту земельних ресурсів м. Києва (Арешко, 32-а) Петрука В.І. від 29.03.2013р. № 057/В-1205

23. Повідомлення заступника нач. ГУ земельних ресурсів (Арешко, 32-а) Ю. Мосійчука Вінник Т.П. від 25.02.12. № 05-86/4550

24. Доповідної записки Сапіна В.М. - директора КП "Київводоканал" земельних відносин від 15.03.13. № 379

25. Відповідь Сапіна В.М. Вінник Т.П. від 21.03.13р. № 409.

26. Заява Вінник Т.П. Голові КМДА Попову О.П. від 03.04.13 (по хосі задоволена)

27. Відповідь секретаря Київради Г.Ф. Кернеш від 28.05.13р. № 225-Кр-658 Вінник Т.П.

28. Відповідь В. Іващенко Вінник Т.П. від 07.06.13 № 057025-1155

29. Заява Вінник Т.П. Кулаковському Ю.П. від 10.09.13. № 057/В-2944

30. Звернення Вінник Т.П. до директора Департаменту земельних ресурсів Петрука В.І. від 29.03.13. № 057/В-1205

31. Відповідь Ю. Мосійчука Вінник Т.П. від 11.08.2014. № 057033-057П-1550-4014

32. Відповідь Ю. Мосійчука Вінник Т.П. від 14.03.14. № 057033-03/15-470-14

33. Заява Вінник Т.П. м. Н. Черновецькому від 04.05.2008р.

34. Відповідь С. Безгрошного - в.о. нач. відділу земельних ресурсів у сфері земельних відносин (Прокуратура м. Києва, вул. Предславинська, 45/1 від 02.08.12р. № 05/3-р-12.

35. Заява Вінник Т.Т. до Прокуратури м. Київ вул. Предславин. 45/3, від 02.04.13 № 1270 П.

36. Інформація нач. управління державної виконавчої служби О.О. Воронко Вінник Т.Т. від 16 вересня 2013 № 20566/01/11-13

37. Відповідь в.о. директора Департаменту контролю за виконанням рішень розгляду звернень громадян Міністерства юстиції О.О. Кузьменко Вінник Т.Т. на скаргу від 16.04.2003 № 13 5773/...

38. Відповідь м. Київ - заходи заяви Вінник Т.Т. від 15.05.2012 № 016-1535

39. Заява Вінник Т.Т. до Генеральної прокуратури України від 16.11.13 (не знайшов заяви Вінник Т.Т.)

40. Заява Вінник Т.Т. до Генерального прокурора України, Пономаря від 23.07.2009 (пошукова робота)

41. [illegible] у справі [illegible] Вінник Т.Т.

42. Лист з [illegible] про подальшу долю [illegible] Вінник Т.Т.

43. [illegible] земельної ділянки [illegible] у [illegible]

44. [illegible] у [illegible]

45. Заява Вінник Т.Т. в Держгеокадастрі України від [illegible] м. Київ від 16.12.2015 [illegible]

46. Відповідь начальника ГУ Держгеокадастру м. Київ [illegible] Вінник Т.Т. від 24.12.2015 № [illegible]

47. Інформація [illegible] Вінник Т.Т. [illegible]

48. Заява Вінник Т.Т. у Держгеокадастр України [illegible] від 2.10.2017р.

49. Відповідь [illegible] на заяви Вінник Т.Т. від 24.12.2014 № [illegible]

50. Заява Вінник Т.Т. начальнику ГУ Держгеокадастру м. Київ [illegible] від 17.12.2014 № [illegible]

51. Інформація в Ленінське (м. Кривий Ріг, 52-а) на заяви Вінник Т.Т. від 17.11.2014 № 057030 В-3755/К-2014.

52. Відповідь м. Н. Кодацького (Дніпропетровське) [illegible] Вінник Т.Т. від 20.11.2014 № В-1969/К-3253/К-14.

53. Заява Вінник Т.Т. у ГУ Держгеокадастру у м. Києві (вул. Хоревого, 31) від [illegible] 2014р.

54. Заява-звернення Винник Г.Г. і Черняковської С.Г. від 30.04.14р. (вхідний № [illegible])

55. Відповідь заступника начальника Дніпровської у м. Києві від [illegible] Винник Г.Г. від 10.12.2014 № [illegible]

56. Відповідь т.в. керівника Винник Г.Г. на звернення від 24.04.2014р. — від 02.09.2014 № [illegible]

10.04.2015р. Винник Г.Г.

Я згодна, що із цих листівок дерева видно, як у відомій території від дорожньої розвідки, дорожньої сітки заростають дерева і кожен дерева території відрізок. Г.Г.

КИЇВСЬКА МІСЬКА РАДА

VII СКЛИКАННЯ

ПОСТІЙНА КОМІСІЯ З ПИТАНЬ МІСТОБУДУВАННЯ, АРХІТЕКТУРИ ТА ЗЕМЛЕКОРИСТУВАННЯ

01044, м. Київ, вул. Хрещатик, 36, к. 1007 *тел./факс (044) 202-70 -22*

24.07.2014 № 08/281-91

на № _____ від _____

Директору Департаменту земельних ресурсів виконавчого органу Київради (Київської міської державної адміністрації)
Кулаковському Ю.П.

Копії: гр. Вінник Г.Г.,
[illegible] б,
[illegible]

Київська міська рада

Шановний Юрію Петровичу!

За дорученням заступника міського голови – секретаря Київради Резнікова О.Ю. від 15.07.2014 № В-3955 до постійної комісії Київради з питань містобудування, архітектури та землекористування надійшло звернення гр. Вінник Г.Г. від 19.06.2014 стосовно ситуації, яка склалася при підготовці проектів землеустрою щодо відведення гр. Вінник Г.Г. земельної ділянки для будівництва та обслуговування житлового будинку, господарських будівель і споруд на вул. Толстого, 4-а у Деснянському районі м. Києва (А-18767) та щодо відведення гр. Кросі О.М. земельної ділянки для будівництва та обслуговування житлового будинку, господарських будівель і споруд на вул. Толстого, 2-б у Деснянському районі м. Києва (А-19144).

Просимо Вас розглянути вищевказане звернення в установленому порядку та надати роз'яснення, а також об'єктивну інформацію гр. Вінник Г.Г., постійній комісії Київради з питань містобудування, архітектури та землекористування (в копії) щодо шляхів вирішення порушеного питання.

З повагою

голова комісії В.Прокопів

КИЇВСЬКА МІСЬКА РАДА

VII СКЛИКАННЯ

ПОСТІЙНА КОМІСІЯ З ПИТАНЬ МІСТОБУДУВАННЯ, АРХІТЕКТУРИ ТА ЗЕМЛЕКОРИСТУВАННЯ

01044, м. Київ, вул. Хрещатик, 36, к. 1007 *тел./факс (044) 202-70 -22*

24.07.2014 № 08/281-92

на № _____ від _____

Гр. Вінник Г.Г.,
бульв.
м. Київ

Копія: Київська міська рада

Шановна Галино Григорівно!

За дорученням заступника міського голови – секретаря Київради Резнікова О.Ю. від 15.07.2014 № В-3955 Ваше звернення від 19.06.2014 стосовно ситуації, яка склалася при підготовці проектів землеустрою щодо відведення гр. Вінник Г.Г. земельної ділянки для будівництва та обслуговування житлового будинку, господарських будівель і споруд на вул. Толстого, 4-а у Деснянському районі м. Києва (А-18767) та щодо відведення гр. Кросі О.М. земельної ділянки для будівництва та обслуговування житлового будинку, господарських будівель і споруд на вул. Толстого, 2-б у Деснянському районі м. Києва (А-19144) розглянуто.

За результатами розгляду звернення повідомляємо, що матеріали кадастрових справ А-18767 та А-19144 з відповідними проектами рішень до Київської міської ради на розгляд постійної комісії Київради з питань містобудування, архітектури та землекористування не надходили.

При надходженні вищевказаних матеріалів до постійної комісії Київради з питань містобудування, архітектури та землекористування Вас, шановна Галино Григорівно, та гр. Кроху О.М. буде обов'язково запрошено на її засідання.

З метою вирішення даного питання постійна комісія Київради з питань містобудування, архітектури та землекористування доручила Департаменту земельних ресурсів виконавчого органу Київради (Київської міської державної адміністрації) надати роз'яснення та об'єктивну інформацію щодо шляхів вирішення порушеного питання, про що Вас буде додатково повідомлено.

З повагою
голова комісії В.Прокопів

КИЇВСЬКА МІСЬКА РАДА

VII сесія XXIV скликання

РІШЕННЯ

24.06.2004 № 347/1557

Про передачу земельних ділянок громадянам України для ведення індивідуального садівництва в урочищі Городище у Деснянському районі м.Києва

Розглянувши проект відведення земельних ділянок, відповідно до ст.ст. 20, 35, 81, 116, 118, 121 Земельного кодексу України Київська міська рада

ВИРІШИЛА:

1. Затвердити проект відведення земельних ділянок громадянам України для ведення індивідуального садівництва в урочищі Городище у Деснянському районі м.Києва.

1.1. Віднести земельні ділянки загальною площею 21,45 га до земель запасу сільськогосподарського призначення з виключенням їх з категорії земель запасу житлової та громадської забудови.

2. Передати громадянам України, за умови виконання п.3 цього рішення, у приватну власність земельні ділянки для ведення індивідуального садівництва в урочищі Городище у Деснянському районі м.Києва за рахунок земель запасу сільськогосподарського призначення згідно з додатком.

3. Громадянам України:

3.1. Виконувати обов'язки власників земельних ділянок відповідно до вимог ст.91 Земельного кодексу України.

3.2. Забезпечити вільний доступ для прокладання нових, ремонту та експлуатації існуючих інженерних мереж і споруд, розміщених у межах земельних ділянок.

4. У місячний термін замовити у Головному управлінні земельних ресурсів виконавчого органу Київради (Київської міської державної адміністрації) державні акти на право власності на земельні ділянки.

5. Попередити власників земельних ділянок, що право власності на землю може бути припинено у випадках, передбачених ст.ст. 140, 143 Земельного кодексу України.

Київський міський голова О.Омельченко

100	62:186:034	Барановський Євген Іванович	вул. Хотянівська, 4	0.06		
101	62:187:001	Євтушок Анатолій Володимирович	вул. Хотянівська, 27	0.06		?
102	62:187:002	Шаповал Микола Миколайович	вул. Хотянівська, 23а	0.06		
103	62:187:003	Лічман Віктор Миколайович	вул. Хотянівська, 23а	0.06		
104	62:187:004	Федоренко Петро Іванович	вул. Хотянівська, 21	0.12		+
105	62:187:005	Мигашко Іван Федорович	вул. Хотянівська, 19а	0.06		
106	62:187:006	Ігнатенко Олександр Олександрович	вул. Хотянівська, 17а	0.06		
107	62:187:007	Касіч Ніна Петрівна	вул. Хотянівська, 15	0.06		
108	62:187:008	Порай-Кошиць Олена Володимирівна	вул. Дубичнянська, 28а	0.06		?
109	62:187:009	Мантач Марія Миколаївна	вул. Дубичнянська, 26а	0.06		?
110	62:187:010	Ільєнко Володимир Михайлович	вул. Дубичнянська, 24	0.12		+
111	62:187:011	Герешенко Лідія Олександрівна	вул. Дубичнянська, 22а	0.06		
112	62:187:012	Федоренко Галина Степанівна	вул. Дубичнянська, 20а	0.06		
113	62:187:013	Новохацький Віктор Антонович	вул. Дубичнянська, 18	0.12		+
114	62:187:014	Лугачук Олена Миколаївна	вул. Дубичнянська, 16а	0.06		?
115	62:187:015	Шоголь Тетяна Іванівна	вул. Хотянівська, 27а	0.06		?
116	62:187:016	Гриценко Ніна Миколаївна	вул. Дубичнянська, 18	0.06		
117	62:187:017	Фляк Микола Михайлович	вул. Хотянівська, 25	0.06		
118	62:187:018	Дуда Надія Григорівна	вул. Дубичнянська, 16	0.06		
119	62:187:019	Лічман Ольга Никифорівна	вул. Хотянівська, 23	0.06		
120	62:187:020	Шпунова Ольга Олександрівна	вул. Дубичнянська, 22	0.06		
121	62:187:021	Шевченко Віктор Володимирович	вул. Хотянівська, 19	0.06		
122	62:187:022	Косяк Марія Петрівна	вул. Дубичнянська, 20	0.06		
123	62:187:023	Бакан Олексій Захарович	вул. Хотянівська, 17	0.06		
124	62:187:024	Висоцький Микола Якович	вул. Хотянівська, 15а	0.06		
125	62:187:025	Пясецький Микола Антонович	вул. Дубичнянська, 16	0.06		
126	62:188:001	Хроха Світлана Іллівна	вул. Хотянівська, 13	0.06		
127	62:188:002	Мачулянська Клавдія Лукянівна	вул. Хотянівська, 11	0.12		+
128	62:188:003	Ковтун Віра Павлівна	вул. Хотянівська, 9	0.12		+
129	62:188:004	Найда Тетяна Трохимівна	вул. Хотянівська, 7а	0.06		
130	62:188:005	Пилипенко Костянтин Петрович	вул. Хотянівська, 5	0.12		+
131	62:188:006	Пилипенко Павло Максимович	вул. Хотянівська, 3	0.12		+

234	62:193:005	Пірнач Тетяна Петрівна	вул. Свято-Георгіївська, 17	0.12			+ ?
235	62:193:006	Боровська Оксана Петрівна	вул. Свято-Георгіївська, 15	0.06			?
236	62:193:007	Новохацька Олександра Вакулівна	вул. Маяковського, 19	0.06			
237	62:193:008	Опанасенко Віктор Петрович	вул. Маяковського, 17	0.12			+
238	62:193:009	Лука Віра Михайлівна	вул. Маяковського, 15	0.12			+
239	62:193:010	Пиж Петро Савелійович	вул. Маяковського, 13	0.06			
240	62:193:011	Сагайдак Сергій Михайлович	вул. Маяковського, 11	0.12			+
241	62:193:012	Періста Катерина Іванівна	вул. Свято-Георгіївська, 15а	0.06			
242	62:193:013	Новохацький Михайло Григорович	вул. Маяковського, 19а	0.06			
243	62:193:014	Мигашко Григорій Антонович	вул. Маяковського, 9	0.12			+ Мигашко
244	62:193:015	Пиж Сергій Олександрович	вул. Свято-Георгіївська, 21	0.06			
245	62:193:016	Педченко Галина Петрівна	вул. Маяковського, 13а	0.06			
246	62:194:001	Чеберяк Онися Микитівна	вул. Свято-Георгіївська, 13	0.06			
247	62:194:002	Красікова Лариса Борисівна	вул. Свято-Георгіївська, 11	0.12			+ Красікова
248	62:194:003	Ільна Тетяна Володимирівна	вул. Свято-Георгіївська, 9	0.12			+ Ільна
249	62:194:004	Гергієва Валентина Василівна	вул. Свято-Георгіївська, 7	0.12			+ Гергієв
250	62:194:005	Зленко Анастасія Анатоліївна	вул. Свято-Георгіївська, 5	0.12			+ ?
251	62:194:006	Комаха Сергій Васильович	вул. Свято-Георгіївська, 3	0.12			+
252	62:194:007	Зубковська Любов Опанасівна	вул. Свято-Георгіївська, 1а	0.06			
253	62:194:008	Перістий Пантелеймон Іванович	вул. Маяковського, 21	0.12			+
254	62:194:009	Остапченко Олександр Сергійович	вул. Маяковського, 23	0.12			+ ?
255	62:194:010	Колечко Василь Петрович	вул. Маяковського, 25	0.06			
256	62:194:011	Болотіна Діана Сергіївна	вул. Маяковського, 27	0.12			+ ?
257	62:194:012	Конотоп Дмитро Олександрович	вул. Маяковського, 29	0.12			+ ?
258	62:194:013	Дроботун Тетяна Кузьмівна	вул. Маяковського, 31	0.12			+
259	62:194:014	Кравчук Тетяна Михайлівна	вул. Маяковського, 33	0.11			+
260	62:194:015	Щіпоног Тетяна Леонідівна	вул. Свято-Георгіївська, 13а	0.06			
261	62:194:016	Новохацький Микола Іванович	вул. Свято-Георгіївська, 1	0.06			
262	62:194:017	Слиняачук Марія Іванівна	вул. Маяковського, 25а	0.06			

Заступник Київського міського голови –
секретар ради

В. Яловий

Аналіз

„Проекту на земельну ділянку Крої Олега Ш. за адресою: „Толстого, 2б, Деснянського р-ну у м. Києві кад. № А-19144 від 23.05.2015

на підставі обнадійливого, із цього проекту по продовженню його, надання земелі Пасічником О.Т. – землеустроєнка Деснянського р-ну м. Києва у Земельному залі земельних ресурсів м. Києва (Хрещатик, 32-а) від 21.09.2016р. по своїй заяві до директора Пасічника О.Т.

1. Що відповідає „Вихідні дані" на підготовку документації із землеустрою від вересня 2011р., якщо у „Довідній записці директора Київського міського земельного відділення, Сотова Н.М. №571 від 15.03.2013р. чітко написано, що „Вихідні дані" від 02.11.2011р. кадастрова кад. № А-19144.

2. Де доручення секретаря Київради, Пономаренко Надежди на підставі якого власник виготовляє документацію Крої О.М. (так званий відповідь на особистому прийомі – він – власник порушення земельного).
Чи хіба секретар Київради має право надавати суми доручення на земельну ділянку, яка приватна і іншій орган осіб (Винник Н.Н. судом) і яке власів як виготовлена документація на цей самий земельну ділянку!

3. Хто і коли переміщував земельну ділянку Толстого, 4а на Толстого, 2б Деснянськ. р-ну м. Києва із тим же кодом: 62:195:005.
Ніхто до цього часу не надає відповіді на даних зас.
А у мене, Винник Н.Н. – всі документи, звернення до Київради і відповіді від 05.09.2017р. і повістка суду Шевченківський адміністративний від 27.06.2018р. надруковані у проекті.
І у проекті, який виготовив у відповідно Крої О.М. видно, що документації його виготовлені іншої особою, а не ті, що мені.
Чи висновок Чорна Тамара Миколаївна, повідомила, що документацію і оцінці Крої О.М. будуть проводити у відповідності одноразово.

По всій документації Крохи О.М. майже всі дати і номера документів написані суперечливо (раніше), ніж у нас, Вінник Г.М.
І Погодження проведено у квітні 2012р.
Ту проведення без представників виконавчих та заставника. У обох нас не погодився, бо були зауваження, які треба було виконати.
У ТУ я вперше дізнався, що на мою ділянку підставили іншу фіз. особу (натяк про це Кулєшовській Ю.П.).
Не погодився я проведенню особою, висловлюю всі вказані скарги, яке виїздили на мою земельну ділянку тілько, ч-а, Шевч. р-н. м. Київ, урочище "Нові" робили обмеження і писали акти обмеження.
І у Крохи О.М., як виявилося, проведення не погодились зовсім інші представники так же саме скарги. Це значить, що Кулєшова Ю.П. і знову О.М. обдурювали їх, так як адреса написано інша: не "Тілігіна-4-а", а "Тілігіна, 2б", які вказані на кадастр. (це в нас. пункт. при фотк. з кроки Крохи)
Якщо зрівняти мої погодження документи з Крохою О.М., то ці, взагалі, нічого не зрівнюється: ні датами, ні кількістю актів і їх проводів.
03.10.2012р. мій проект був погоджений і його треба було подавати на Київраду. Про це було звернення, і відповідь до різних посадових осіб земельної комісії при Київраді; до самої Кулєшової Ю.П., особисто прийшов до неї; довідка Сліпченко В.М. від 15.02.12р. Однак, Кулєшова Ю.П. ні на що не звертав уваги і свого не зробив. Виявилося у них тілько були на проведення реєстрації наших земельних ділянок, вони це зробили, використовуючи посадові повноваження, порушуючи Закони України.
У нас, вони, державні посадові Департаменту м. Києва та Департамент земельних ресурсів вже десятий рік їх виконують рішення суду, а виконують, як тобто мою земельну ділянку на яку я маю свій проект погодженого землею. 24.09.2016р. Крохо О.М.

ДЕРЖАВНЕ АГЕНТСТВО ЗЕМЕЛЬНИХ РЕСУРСІВ УКРАЇНИ
ГОЛОВНЕ УПРАВЛІННЯ ДЕРЖЗЕМАГЕНТСТВА у м. КИЄВІ
03113, МСП, м. Київ, вул. Дегтярівська, 51 факс: 287-64-20
код ЄДРПОУ № 38516867

23.12.2013 №229/2.2 На № _____

Довідка

з державної статистичної звітності про наявність земель та розподіл їх за власниками земель, землекористувачами, угіддями

Відповідно до заяви гр. Вінник Галини Григорівни від 11.12.2013, доручення заступника Київського міського голови-секретаря Київради від 05.04.2007 № 225-032-2163 до заяви гр. Вінник Г.Г. від 05.04.2007 щодо передачі у приватну власність земельної ділянки за адресою: вул. Толстого, 4-а у Деснянському районі м.Києва для будівництва і обслуговування жилого будинку, господарських будівель і споруд, згідно даних державної статистичної звітності про наявність земель та розподіл їх за власниками земель, землекористувачами, угіддями, вказана земельна ділянка обліковується:

№ п/п	Найменування рядку	Шифр рядка	Орієнтовна площа, га	Графа (угіддя), га
А	Б	В	2	
12.3	Землі, не надані у власність або постійне користування в межах населених пунктів	96	0,1000	Відведені під [illegible] землеустрою

Документи, що посвідчують право власності/користування на вказану земельну ділянку юридичним та фізичним особам у порядку встановленому постановою Кабінету Міністрів України від 09.09.2009 №1021, Головним управлінням Держкомзему у місті Києві до 01.01.2013 не реєструвались.

Внесення відомостей про наявність земель та розподіл їх за власниками земель, землекористувачами, угіддями до державної статистичної звітності з кількісного обліку земель щодо земельних ділянок відповідно до Інструкції з заповнення державної статистичної звітності з кількісного обліку земель (форми NN 6-зем, 6а-зем, 6б-зем, 2-зем) (зі змінами та доповненнями), затвердженої наказом Державного комітету статистики України від 05.11.1998 № 377 проводиться після прийняття органом державної влади чи місцевого самоврядування рішення про затвердження документації із землеустрою та реєстрації відповідних прав у порядку визначеному Законом України „Про державну реєстрацію речових прав на нерухоме майно та їх обтяжень" від 01.07.2004 N 1952-IV (зі змінами).

Заступник начальника А.М. Мальований

Кирпиня Н.М.
287-64-6а

ДЕРЖАВНЕ АГЕНТСТВО ЗЕМЕЛЬНИХ РЕСУРСІВ УКРАЇНИ

ГОЛОВНЕ УПРАВЛІННЯ ДЕРЖЗЕМАГЕНТСТВА у м. КИЄВІ
03113, МСП, м. Київ, вул. Дегтярівська, 51 тел.: 453-32-02, факс: 453-32-08
Код ЄДРПОУ № 38516867

03. 12. 2013р. № 7749 на № 7316/04ф від 25. 11. 2013

Видане 25.12.13

Витяг з технічної документації
про нормативну грошову оцінку земельної ділянки
(Кадастровий номер 8000000000:62:195:0005)

виданий: ***гр. Вінник Галині Григорівні***

Місце розташування: ***м. Київ, Деснянський р-н, вул. Толстого, 4-а***
Функціональне використання: ***землі житлової забудови***
Цільове призначення земельної ділянки: ***для будівництва та обслуговування жилого будинку, господарських будівель і споруд***

Показники	Підстава	Значення
Площа земельної ділянки	Проект землеустрою щодо відведення земельної ділянки	972 кв.м
Економіко-планувальна зона	Рішення Київської міської Ради від 26.07.2007 № 43/1877 "Про затвердження технічної документації з нормативної грошової оцінки земель міста Києва та Порядку її визначення" (дод.2)	зона № 574
Базова вартість 1 кв.м землі	Рішення Київської міської Ради від 26.07.2007 № 43/1877 "Про затвердження технічної документації з нормативної грошової оцінки земель міста Києва та Порядку її визначення" (дод.2)	300.92 грн./кв.м
Коефіцієнт на функціональне використання землі	Порядок нормативної грошової оцінки земель сільськогосподарського призначення та населених пунктів (Зареєстр. в Мін. Юстиції України 5.04.2006 за № 388/12262)	1.00
Локальні коефіцієнти на місцезнаходження земельної ділянки у межах економіко-планувальної зони	Рішення Київської міської Ради від 26.07.2007 №43/1877 «Про затвердження технічної документації з нормативної грошової оцінки земель міста Києва та Порядку її визначення» (дод. 4)	1.00
Узагальнюючий локальний коефіцієнт	1.00	1.00
Коефіцієнт індексації грошової оцінки	Податковий кодекс України, ст.289, Лист Державного Агентства земельних ресурсів України від 10.01.08 №14-22-6/55	1.028
	Лист Державного комітету України із земельних ресурсів від 09.01.2009 №14-22-6/87	1.152
	Лист Державного комітету України із земельних ресурсів від 11.01.2010 №641/22/6-10	1.059
Нормативна грошова оцінка земельної ділянки	972x300.92x1.00x1.00x1.028x1.152x1.059	366824.95 грн.

Примітка: Витяг з технічної документації виготовлений для проекту землеустрою щодо відведення земельної ділянки і для податкових органів не дійсний.

Остаточний розрахунок нормативної грошової оцінки буде зроблений після прийняття рішення Київрадою та перенесенням меж земельної ділянки в натуру.

Начальник відділу оцінки та ринку землі
Головного управління Держземагентства у м. Києві — Савчук І. А.

Перевірив заступник начальника
Головного управління Держземагентства у м. Києві — Мальований А.М.

Вик. Охріменко А.О.

Вінник Галина Григорівна

(прізвище, ім'я та по батькові фізичної особи)

м. Київ, бульв. Перова 48,

(місце проживання фізичної особи)

РІШЕННЯ № РВ-8000009782014

про відмову у внесенні відомостей (змін до них) до Державного земельного кадастру

23.01.2014 р.

м. Київ

Державним кадастровим реєстратором Головне управління Держземагентства у м. Києві розглянуто заяву про внесення відомостей (змін до них) до Державного земельного кадастру від 10.01.2014 р. (реєстраційний № ЗВ-8000081682014) разом з доданими до неї документами та відповідно до Порядку ведення Державного земельного кадастру прийнято рішення про відмову у внесенні відомостей (змін до них) до Державного земельного кадастру, з таких підстав:

☐ невідповідності поданих документів вимогам, установленим Законом України «Про Державний земельний кадастр» і Порядку ведення Державного земельного кадастру, а саме:

☒ Перетин ділянок з ділянкою 8000000000:62:195:0005; Площа співпадає на 100% (Повне співпадіння) Критична

КИЇВСЬКА МІСЬКА РАДА

СЕКРЕТАРІАТ

01044, м.Київ, вул. Хрещатик, 36 тел.: (044)279-41-88, 254-16-23, тел./факс:(044)270-61-09

28.05.13 № 225-КР-658

на № _____ від _____

Гр. Вінник Г.Г.
бульв.
м. Київ

Шановна Галино Григорівно!

У Київській міській раді Ваше звернення щодо передачі у приватну власність земельної ділянки для будівництва та обслуговування житлового будинку, господарських будівель і споруд на вул. Толстого, 4-а у Деснянському районі м. Києва розглянуто та повідомляємо наступне.

У зв'язку з набуттям чинності Законів України від 02.10.2012 № 5395 «Про внесення змін до деяких законодавчих актів України щодо вдосконалення процедури відведення земельних ділянок та зміни їх цільового призначення» (набрав чинності 07.12.2012), від 07.07.2011 № 3613 «Про Державний земельний кадастр» (набрав чинності в цілому 01.01.2013) та від 06.09.2012 № 5245 «Про внесення змін до деяких законодавчих актів щодо розмежування земель державної та комунальної власності» (набрав чинності 01.01.2013), якими визначені нові види документації із землеустрою та вимоги до їх складу, розроблена документація підлягає приведенню у відповідність до чинного законодавства.

Враховуючи зазначене, проект землеустрою (справа № А-18767) «Про передачу громадянці Вінник Галині Григорівні у приватну власність земельної ділянки для будівництва та обслуговування житлового будинку, господарських будівель і споруд на вул. Толстого, 4-а у Деснянському районі м. Києва», для приведення у відповідність до чинного законодавства повернуто до його розробника - КП «Київський інститут земельних відносин».

У разі необхідності більш детальну інформацію Ви (Ваш представник) маєте можливість отримати на особистому прийомі в Департаменті земельних ресурсів виконавчого органу Київської міської ради (КМДА), який

проводиться: вівторок: 14:00 - 17:30, п'ятниця: 09:30 - 12:30, або повідомити про необхідність отримання додаткової інформації письмово.

З повагою

Заступник міського голови -
секретар Київради Г. Герега

Про все це інформовано письмово Кулаковський Ю.П. і голова земельної комісії М.А. Шевченко.
Крім того все це відомо і мені і директору Київського інституту земельних відносин.
Ніхто не надає конкретної відповіді на "Доповідну записку" Сапсана В.М. директору Департаменту земельних ресурсів, поданої від 15.03.2013р. Вже третій місяць всі посадовці видають листи "Відписка", які не надають право Сапсану В.М. вирішити, кому саме із двох різних осіб: Вінник Тамаєм Григорієвичем та кроєм Ігорем Миколайовичем, приводити у відповідність до чинного законодавства їх посади земельного, так як практично, це є одна і та ж земельна ділянка, яку двом особам не надається.
Вінник Т.Г. це, ділянка за адресою: вул. Тимошенко 4-а знаходиться у м. Києві арештована судом Шевченко, "Київська міжрайонна та Вищим судом України, а
Кроєм І.М. подана за дорученням посадовців Київради (наприклад, як сказав сам Кроєм І.) Прошу повернути по Закону України, а не потягивати дії державних посадовців Департаменту земельних відносин, що хотять відняти в нас спокійно землю і продати.
04.06.2013р (Вінник Т.Г.)

Заступник міського голови - секретар
Київради

Шевченку А.А.
Кулаковському Ю.П. - відп.

Направляється заява гр. Вінник Г.Г. для розгляду та надання відповіді в установленому порядку автору, копію Київраді.

Термін : 13.07.13

Г.ГЕРЕГА

14 червня 2013 р.
№ 08/В-2066

ЗАСТУПНИК
КИЇВСЬКОГО МІСЬКОГО ГОЛОВИ-
СЕКРЕТАР КИЇВРАДИ

"26" 10 2010 р.
№ 29/233-В-17530/1

Петруку В.І.

Направляється заява гр. Вінник Г.Г. для розгляду та надання відповіді в установленому порядку автору, копію – Київраді.

Термін до 26.11.10

О.Довгий

Вхідна К.11
09.08.12

Виконуючій обов'язки Київського міського Голови
секретарю Київради Герезі Галині Федорівні.

Вінник Галини Григорівни
Паспортні данк
Дн
Ідентифікаційний ко
дом. адреса
Те

Я, корінний житель села Троєщина, Деснянського р-ну у м. Києві.
Мої батьки: Баранов Григорій Остаповим та Баранова Катерина Митрофанівна були колгоспниками. Все життя працювали і померли на цій землі. А після смерті батька із 1971року наша земля 0,39 га перейшла по заповіту в наслідство мені. Раніше ця земля не приватизувалася і не оформлялася. Коли стали оформляти землю, то я із 2006р. звернулася до Деснянської районної у м. Києві державної адміністрації: (02225, м. Київ – 225, пр. Маяковського, 29. тел. 044-5157775). Поки там оформляли документацію повноваженні для надання та оформлення землі перейшли до головного управління земельних ресурсів (01601, м. Київ, вул. Хрещатик, 32-а. тел.:044-2795872). Тут моє оформлення землі для надання у власність, тобто, щоб одержати Державний акт на землю по вул. Толстого 4-а, Деснянського р-ну у м. Києві затягнулося до цього часу – 6-й рік. Весь цей час займалися моєю справою одні й ті ж посадовці: Цвях О., Мосійчук Ю., Кулаковський Ю. Вони мене посилали по всіх судах і після кожного із них обіцяли видати Вихідні данні до кадастрової справи на розроблення документації із землеустрою, для подальшого отримання акту на земельну ділянку. І лише після всіх судів, дійшовши до Вищого адміністративного суду України та Постанови Головного управління Юстиції у м. Києві підрозділу примусового виконання рішень (01001, Україна, м. Київ, пров. Музейний 2-д) та вимоги державного виконавця С.С. Крайчинського від 02 березня 2011р., дв\9 мені видали «Вихідні данні до кадастрової справи А-18767 від 09.03.2011р.» Виготовлення проекту землеустрою на мою земельну ділянку (Толстого 4-а, Деснянського р-ну) не витримувало ніякі терміни виконання. Прийшлося неодноразово звертатися до Київської державної адміністрації:

1) 16.08.11 ВХ №ОП/В -15509 (Звернення Попову О.П.)
2) 12.12.11 ВХ №ОП/В -15509/4 (Звернення до Попова О.П.)
3) 13.0211 ВХ №ОП/В -15509/5 (Заява Кучуку М.І)
4) 13.02.12 ВХ №ОП/В - 1834/1 (Заява Попову О.П)
5) 17.05.12 ВХ №ОП/В - 1834/6 (Заява Попову О.П)
6) 22.05.12 ВХ №ОП/В – 1834/7 (Пояснювальна записка Кучуку М.І)

Проект землеустрою розроблений КМ (Київський інститут земельних відносин згідно договору №347 від 30.03.2011 року), але непогоджений комісією (висновок № 0718 від 18.04.12 року). На даний час всі зауваження погоджувальної комісії виконані. Однак, одне саме основне питання, непогодження, являється те, що як виявилося моя ділянка по вул. Толстого 4-а в урочищі «Толока», Деснянського р-ну 20.03.12р. була надана іншій особі гр. Кросі Олегу Михайловичу (справа №А-19144) на вул. Толстого 2-б. Ось це зауваження Кулаковського Ю. мене дуже схвилювало.
Я, як місцевий житель, знаю, що мати Крохи Олега Михайловича Кроха Світлана Іллівна, яка оформляє мою ділянку під Толстого 2-б для свого сина, вже отримувала земельну ділянку 0.6 га разом із багатьма жителями села(період 2004-2006 р), яку вже продала. Вона знає, що моя ділянка підсудна. Але їй як вона говорить, запропонували. Ця земельна ділянка по вул. Толстого 4-а (2-б) біля самого паркану рідного брата (Кроха Володимир Іванович) її чоловіка – Крохи Михайла Івановича. Він теж отримав земельну ділянку 0.12 Га у 2006р. за адресою Толстого 2-а і побудував будинок. Отже, виходить, що ця сім`я хоче отримати і третю земельну ділянку 0.10 га : це сім`я яка

ве в одному дворі за адресою : вул. Дімітрова, буд. 71, село Троєщина, Деснянського р-ну, м. Києва.

1) Хто змінив номер моєї ділянки?
2) З чим пов'язана зміна номера ділянки 4-а на 2-б?
3) Хто надав Вихідні данні під кадастровою справою А-19144?
4) Чому в одних сім'ях всі її члени отримали земельні ділянки, а мене подавали на всі суди 5 років поспіль, і до цього часу не можуть оформити Державний акт на земельну ділянку 0.10 Га, а Кросі О.М. навіть пропонують без ніяких перешкод і сприяють у швидкому оформленні документів.

Посадовці у Головному Управлінні земельних відносин м. Києва одні і ті ж. Цвях О., Мосійчук Ю., Кулаковський Ю., які самі подавали на мене у різні суди і до цього часу шукають причини, як не надати мені вказану вище ділянку.

Прошу вас:

1) Допомогти мені одержати Державний акт на земельну ділянку по вул. Толстого 4-а в урочищі «Толока», Деснянського р-ну, м. Києва, так як рішення судів забов`язані виконувати всі посадовці і громадяни України.
2) Взяти під особистий контроль вирішення мого питання по справі №А-18767 у Головному Управлінні м. Києва земельних ресурсів м. Києва.

Додаю ксерокопії в одному екземплярі

1) Черговий кадастровий план від 29.08.06р. №10829
2) Черговий кадастровий план від 26.02.10р. №3420
3) Відповідь заступника голови Деснянської районної у м. Києві державної адміністрації В. Крохмалюка від 5.10.06р. №09-В-3401/1
4) Відповідь першого заступника начальника Головного Управління земельних ресурсів Ю. Кулаковського від 15.11.06р. №03-13/32762
5) Заповіт мого батька, Баранова Григорія Остаповича від 13.06.06р.
6) Довідка із Троєщинської сільської Ради про розмір землі Барановій Галині Григорівні від 31.08.07р.
7) Свідоцтво про народження Баранової Галини Григорівни
8) Свідоцтво про укладання шлюбу.
9) Відповідь на звернення гр. Вінник Г.Г. до Головного Управління земельних ресурсів від 09.06.08р. №03-861 22250, Ю. Мосійчук
10) Окружний адміністративний суд м. Києва від 27.06.08р. №12/120
11) Виконавчий лист Окружного адміністративного суду м. Києва, від 11 листопада 2009р. 12/120 (2а-6317/07).
12) Постанова Іменем України Окружного адміністративного суду м. Києва від 28 січня 2010р. №2а-15259/09/2670
13) Ухвала Іменем України Київського Апеляційного адміністративного суду від 29 жовтня 2010р. №2а-15259/09/2670.
14) Ухвала Іменем України Вищого адміністративного суду України від 30 листопада 2010р. №К-43133/09.
15) Ухвала Окружного адміністративного суду м. Києва від 21 лютого 2011р. №12/120
16) Постанова про відкриття виконавчого провадження від 18.01.11р. Головне Управління Юстиції м. Києва (01001, Україна, пров. Музейний 2-д).
17) Вимога державного виконавця С.С. Крвйчинського від 2 березня 2011р. ДВ/9.
18) Вихідні данні до кадастрової справи А-18767 від 09.03.11р.
19) Рішення Київської міської Ради VII сесії XXIV скликання від 24.06.04р. №347/1557

09.08.2012р. /Вінник Г.Г./

КИЇВ 183

02183 0188924 6

Рекомендоване повідомлення про вручення поштового відправлення, виплату поштового переказу

Форма № 11

Місце подання К 183

Дата подання 19.06.2014

Найменування адресата МЕР м. КИЄВА, КЛИЧКО В.В.

поштова адреса вул. Хрещатик, 36, м. Київ, 01044

Вид та категорія поштового відправлення

☑ Лист ☐ Бандероль ☐ Посилка

☑ Рекомендоване ☐ З оголошеною цінністю на _____ грн.

Поштовий переказ ☐ Сума післяплати _____ грн. _____ коп.

☐ Простий ☐ Електронний

Заповнюється в об'єкті поштового зв'язку місця призначення

Вищезазначене поштове відправлення, поштовий переказ

☑ вручено ☐ виплачено 20.06.14 (дата) ☐ не вручено ☐ не виплачено

з причини

☐ особисто

☑ за довіреністю Голота

☐ уповноваженому

☐ відмови адресата від одержання

☐ закінчення терміну зберігання

☑ неправильно зазначена або відсутня адреса

☐ інші причини

Розписка в одержанні *

Підпис працівника поштового зв'язку

*Для відправлень з відміткою «Вручити особисто», «Судова повістка» - особисто одержувачем або уповноваженою ним особою учиняється підпис та зазначається прізвище

КИЇВ 44 20.06.14 11

Підлягає поверненню

(відбиток календарного штемпеля)

Найменування відправника ВНИК

ГАЛИНА ГРИГОРІВНА

номер телефону (

поштова адреса

КИЇВ 44

P

01044 0259776 3

Подано по пошті

Меру м. Києва
Кличку В.В.
(вул. Хрещатик, 36, м. Київ, 01044)

Вінник Галини Григорівни
паспортні дані:
[illegible] м. Києві
13.11.2000р.
ідентифікаційний [illegible]
[illegible]

Звернення

По земельній справі А-18767 від 09.03.2011р., яку у корупційних структурах Департаменту земельних ресурсів виконавчого органу Київради (Київська міська державна адміністрація) (вул. Хрещатик, 32-а, м. Київ, 01044) не вирішують до цього часу, порушуючи Закони України та використовуючи посадові повноваження.

Я є мешканцем корінним жителем с. Трипілля, частина м. Києва. Мої батьки і я все життя проживали на селі. У нас було 0,39га землі.
Із 2006року я могла оформити 0,10га землі у приватність. Тут я зіткнулась всю роботу наших владних структур, котрі не виконують Закони України, свої посадові обовязки, а знаходяться корупційні та маніпуляціями, аби обдурити просту людину, відняти її останнє, продати і побудувати власно „корпо.

Мене посилали на всі суди, і я пройшла:
Окружний адміністративний суд м. Києва від 27.06.2008р.
апеляційний -"- від 1 вересня 2009р.
Вищий адміністративний суд України від 30 листоп. 2010р.
Всі суди на його користь, але вони не виконували.
Головне управління земельних ресурсів м. Києва у лице при виконові державного виконавця, згідно постанови Головного управління земельних ресурсів м. Києва „про відкриття про відкриття провадження" (відрізку ділянку саме виконавчий) мені видачі „Вихідні дані на розро

Кулаковський Ю.; Шейгедж Ю.А.; Ізяк О.В.
Перелік оперативних документів не вирішували
жодних земельних питань.
Документація, виготовлена „Київською інвентарною земельною відносин", директор В.М. Сапін, згідно договору №347 від 30.03.2011р і 20.05.2011р №225 „Б документації" була виготовлена. Однак, на засіданні Київради не погоджена, так як довелося підписувати, що-всіх комунальне Головного управління земельних відносин.
А хто погоджував документацію: виготовлено, що цією земельну ділянку через 8 місяців 02.11.2011р. так і продовжує видати справу (А-19149) і ще одній особі: Красі Олегу Михайловичу, перейменувавши назву вулиці Толстого 4-а на Толстого 2б за дорученням Терентьєвої по заяві Кулаковського Ю. на користь невідомих, що він вже не доручення свого житлового. Прошу, Красі О.М. документально, покликатися кровелі прямо оперативно.
Я звертаюся у всі правові органи м. Києва:
Генеральну прокуратуру України
Міністерство юстиції України
ДВС України Головне управління м. Києва по Смерті боротьби з економічною злочинністю (вул. Володимирська 15, м. Київ, 01601)
Всі інші передавати на нижчі відомства, і кінець кінців всі ці звернення, заява приходиться у Дежурткомнату земельної реєстрації Києва. І так, у кінцевому рахунку зібралися ці 10 жалоб, що документів. А він просить, просить, просить вирішення Вашої справи. Ось і вже знову робота вилізла прокурорсько якусь.

Прошу Вас:

1. Сприяти у вирішенні цієї земельної справи А-18767 від 09.03.2011р.
2. Призначити дату і годину особистої зустрічі із Вами.
3. Взяти під контроль видачу Державного акту на земельну ділянку 0,10га за адресою: вул. Толстого 4-а, в урочищі „Тонка", Деснянського р-ну м. Києва Вінник Галині Григорівні, справа А-18767 від 09.03.2011р.
4. Заборонити видавати Державний документ на земельну ділянку: Толстого, 4-а, урочище „Тонка", Деснянський у м. Києві будь-якій іншій особі.

19.06.2014р.

/Вінник Н.Г./

Форма № 119

Рекомендоване повідомлення про вручення поштового відправлення, виплату поштового переказу

КИЇВ 183

P

02183 0190841 0

Місце подання Київ 183

Дата подання 21.10.14

Найменування адресата Голосіївська районна рада

поштова адреса Київська В.В.

01044, Київ вул. Прорізна, 36

Вид та категорія поштового відправлення

☒ Лист ☐ Бандероль ☐ Посилка

☒ Рекомендоване ☐ З оголошеною цінністю на _____ грн.

☐ Сума післяплати _____ грн. _____ коп.

Поштовий переказ

☐ Простий ☐ Електронний

Заповнюється в об'єкті поштового зв'язку місця призначення

Вищезазначене поштове відправлення, поштовий переказ

☑ вручено ☐ виплачено 23.10.14 (дата) ☐ не вручено з причини ☐ не виплачено

☐ особисто

☐ за довіреністю

☐ уповноваженому

Розписка в одержанні * Голота

☐ відмови адресата від одержання

☐ закінчення терміну зберігання

☐ неправильно зазначена або відсутня адр

☐ інші причини

Підпис працівника поштового зв'язку

*Для відправлень з відміткою «Вручити особисто», «Судова повістка» - особисто одержувачем або уповноваженою ним особою учиняється підпис та зазначається прізвище

Підлягає поверненню

(відбиток календар штемпеля)

Найменування відправника Вінник Канцелярія Григорієв

номер телефону

поштова адреса

Обведене жирною лінією заповнює відпра

КИЇВ 44

P

01044 0269120 4

Київському міському голові
п. Кличку В.В.

вул. Хрещатик, 36, м. Київ, 0104

Вінник Галини Григорівни,
бульв. П м.
К

1

Шановний Віталію Володимировичу!

У мене в користуванні з 1985 року перебуває земельна ділянка, розташована за адресою вул. Толстого, 4-а у Деснянському районі м. Києва (урочище «Толока»). В 2006 році я вирішила скористатися своїм правом на приватизацію цієї ділянки. Згідно з дорученням заступника міського голови – секретаря Київради від 05.04.07 р. №225-032-2163 на моє замовлення комунальним підприємством «Київський інститут земельних відносин» розроблено проект землеустрою (кадастрова справа №А-18767) щодо відведення мені зазначеної земельної ділянки у власність для будівництва і обслуговування житлового будинку, господарських будівель і споруд. Проект погоджено у встановленому порядку.

Для розгляду проекту землеустрою Київрадою серед іншого необхідно подати витяг з Державного земельного кадастру. З цією метою я звернулася до державного кадастрового реєстратора Бевзюк В.О. Проте рішенням №РВ-8000009782014 мені було відмовлено у внесені відомостей до Державного земельного кадастру в зв'язку невідповідністю поданих документів вимогам, установленим Законом України «Про державний земельний кадастр» і Порядку ведення Державного земельного кадастру, а саме «*Перетин ділянок з ділянкою 8000000000:62:195:0005; Площа співпадає на 100% (Повне співпадання)*».

Як з'ясувалося, відведення мені земельна ділянка співпадає сама з собою, тобто ділянкою тієї самої конфігурації, тієї самої площі, того самого цільового призначення і з тим самим кадастровим номером. Єдина відмінність – поштова адреса – ця ділянка зареєстрована з адресою вул. Толстого, 2-б.

Причина виникнення цієї ситуації полягає в тому, що дозвіл на розробку проекту землеустрою щодо відведення цієї самої ділянки було надано також Кросі Олегу Михайловичу (кадастрова справа №А-19144). Звертаю Вашу увагу, що Кроха О.М. отримав цей дозвіл пізніше (02.11.11 р.) ніж я (~~27.06.08 р.~~ 04.03.2011); номер кадастрової справи у нього більший , що також свідчить про пізнішу розробку проекту землеустрою. В той же час Кроха О.М. раніше подав документи на реєстрацію земельної ділянки в Державному земельному кадастрі, через що я не можу пройти таку реєстрацію, бо мені реєстрацію проводили 39 днів, а Кросі О.М. – 9 днів. А я подала документи на реєстрацію раніше Кроха О.М. – 25.11.13, – це видно із довідок.

Вважаю, що зазначена земельна ділянка має бути надана у власність саме мені, а не Кросі О.М. При цьому дата отримання дозволу на розроблення проекту землеустрою в даному питанні не принципова. Відповідно до частини 3 статті 116 Земельного кодексу України (далі – *ЗКУ*) «*Безоплатна передача земельних ділянок у власність громадян провадиться у разі:*

а) приватизації земельних ділянок, які перебувають у користуванні громадян;

...

в) одержання земельних ділянок із земель державної і комунальної власності в межах норм безоплатної приватизації, визначених цим Кодексом».

В моєму випадку має застосовуватися пункт «а» наведеної частини (оскільки ділянка перебуває в моєму користуванні), а у випадку Крохи О.М. – пункт «в».

Згідно з частиною 5 тієї самої статті «*Земельні ділянки, які перебувають у власності чи користуванні громадян або юридичних осіб, передаються у власність чи користування за рішенням органів виконавчої влади чи органів місцевого самоврядування лише після припинення права власності чи користування ними в порядку, визначеному законом*». Оскільки зазначена земельна ділянка перебуває в моєму користуванні і право користування нею не припинялося в порядку, визначеному законом, надати цю ділянку Кросі О.М. неможливо.

Частина 6 статті 118 ЗКУ передбачає, що «*Громадяни, зацікавлені в одержанні безоплатно у власність земельної ділянки із земель державної або комунальної власності для ведення фермерського господарства, ведення особистого селянського господарства, ведення садівництва, будівництва та обслуговування жилого будинку, господарських будівель і споруд (присадибної ділянки), індивідуального дачного будівництва, будівництва індивідуальних гаражів у межах норм безоплатної приватизації, подають клопотання до відповідного органу виконавчої влади або органу місцевого самоврядування, який передає земельні ділянки державної чи комунальної власності у власність відповідно до повноважень, визначених статтею 122 цього Кодексу… До клопотання додаються графічні матеріали, на яких зазначено бажане місце розташування земельної ділянки, погодження землекористувача (у разі вилучення земельної ділянки, що перебуває у користуванні інших осіб)…*». Такого погодження Кроха О.М. до свого клопотання не додавав, оскільки я такого погодження не давала.

Таким чином Кроха О.М. безпідставно отримав дозвіл на розробку проекту землеустрою щодо відведення зазначеної земельної ділянки.

Виходячи з наведеного прошу Вас скасувати дозвіл на розробку проекту землеустрою щодо відведення земельної ділянки за адресою вул. Толстого, 2-б у Деснянському районі м. Києва, виданий Кросі Олегу Михайловичу.

Про результати розгляду цього звернення прошу повідомити мене письмово у встановлений чинним законодавством термін.

Додатки:

1. Копія доповідної записки від 15.03.13 р. №374.
2. Копія листа КП «Київський інститут земельних відносин» від 21.03.13 р. №409.
3. Копія рішення №РВ-8000009782014 від 23.01.14 р.

Г.Г.Вінник

21 жовтня 2014 року

Голові Київської міської ради

п. В.В.Кличко

від громадянки України

Вінник Галини Григорівни, [illegible] зродження

прож. [illegible]

телефон [illegible]

Київська міська державна адміністрація
18 ЖОВ 2013
Вх. № 07/В-18364

З А Я В А

по земельній справі А-18767 від 09 березня 2011 року

Я, Вінник Галина Григорівна, отримала дозвіл на виготовлення проекту землевідводу та землевпорядної документації для оформлення права приватної власності на земельну ділянку площею 0,0972 Га, кадастровий № 8000000000:62:195:0005 в урочищі «толока» 4-А, м.Київ.

Право на виготовлення проекту землеустрою на вказану адресу на земельну ділянку я отримала на підставі рішень:

- Окружного адміністративного суду м. Києва від 27 червня 2008 року по справі № 12/120;
- Київського апеляційного адміністративного суду від 01 вересня 2009 року (справа № 22-а-30596/ 08);
- Вищого адміністративного суду України від 30 листопада 2010 року, справа № К-43133/09;
- Виконавчого листа окружного адміністративного суду м. Києва від 11 листопада 2009 року.

Але після цього земельна ділянка отримала іншу адресу на вулиці Толстого, 2-Б, Деснянський район міста Києва. Судові рішення не виконані до теперішнього часу, чим порушується не один закон та моє конституційне право громадянина на захист порушених прав.

Разом з тим мене повідомили про те, що на вказану ділянку для отримання її у приватну власність претендує також Кроха Олег Михайлович (земельна справа А-19144). Але вже за переіменованою на його користь поштовою адресою Київ, вул.Толстого, 2-Б, на ту ж саму земельну ділянку.

Для з'ясування правового режиму вказаної земельної ділянки прошу повідомити мене про те, чи приймалося Київською міською радою рішення про затвердження проектної документації землевідводу та про надання у приватну власність Кроха Олегу Михайловичу земельної ділянки площею 0,0972 Га, кадастровий № 8000000000:62:195:0005 на вулиці Толстого, 2-Б, у Деснянському районі міста Києва.

Подробиці розвитку ситуації викладаю у доданій до заяви написаній мною власноручно хронології розвитку подій по беззаконній бездіяльності службових осіб у наданні мені права на приватизацію земельної ділянки площею 0,0972 Га, кадастровий № 8000000000:62:195:0005, у місті Києві.

Прошу прийняти заходи щодо наведення ладу та дотримання законності у моєму питанні.

Про результати розгляду моєї заяви прошу повідомити мене письмово.

Додатки:

1. Копія рішення окружного адміністративного суду м. Києва від 27 червня 2008 року по справі № 12/120.

2. Копія рішення Київського апеляційного адміністративного суду від 01 вересня 2009 року (справа № 22-а-30596/ 08).

3. Копія рішення Вищого адміністративного суду України від 30 листопада 2010 року, справа № К-43133/09.

4. Копія виконавчого листа окружного адміністративного суду м. Києва від 11 листопада 2009 року.

5. Рукописна заява про хронологію та послідовність розвитку подій щодо порушення моїх прав.

«18» жовтня 2016 року

Прошу надати відповідь якнайшвидше.

З повагою,

Г.Г.Вінник

Київському міському голові
п. Кличку В.В.
(вул. Хрещатик, 36, Київ, 01044)

ВІННИК ГАЛИНИ ГРИГОРІВНИ
дом. адреса:
моб.:

По земельній справі: А-18767 від 09.03.2011р.

Заява

У 1981 році мій власний будинок по вул. Хрещатик, с. Троєщина був знесений за вимогою Виконавчого Комітету Київської міської Ради народних депутатів Головним управлінням капітального будівництва за № 30-1767 від 07.05.81. у зв'язку із забудовою Троєщанського масиву.

У 1985р. Троєщанська сільська Рада надала мені 0,12га землі, де раніше було колгоспне поле. Раніше землю не приватизували. А коли почали приватизувати, я звернулася до сільської Ради с. Троєщини, вони порадили звернутися до Деснянської районної державної Ради. Там почали оформляти документи на земельну ділянку за адресою: вул. Толстого, 4-а, Деснянського району, м. Києві за кадастровим номером, який мені видали за № 10929 від 29.08.2006р. у Головному управлінні, м. Києва, земельних ресурсів (вул. Хрещатик, 32а).

Але в районній державній Раді надати в приватну власність вказану вище ділянку невстигли так як повноваження цієї роботи відійшов Черновецький і передав їх до Головного управління земельних ресурсів м. Києва.

І ось тут я пізнала, як у нашій вільній Україні державні посадовці виконують Конституцію, всі Закони, захищають права кожного громадянина України.

Див. на звороті

За того часу відбулося декілька судів:

1. Окружний адміністративний суд м. Києва від 27.06.2 № 12/120 (01025, м. Київ, вул. Десятинна, 4/6)

Цей суд постановив: Зобов'язати Головне управління земельних ресурсів виконавчого органу Київради (КМДА) та Деснянську районну у м. Києві державну адміністрацію вчинити дії: відповідно до законодавства України стосовно вилучення для подальшої передачі Вінник Галині Григорівні у приватну власність земельної ділянки, що знаходиться: м. Київ, Деснянський район, урочище „Троєщина", 4-а.

Це рішення заперечене:

2. Київським апеляційним адміністративним судом справа № 22-а-30596/08 від 1 вересня 2009.

3. Вищий адміністративний суд України справа № к-43133/09 від 30 листопада 2010р.

4. Виконавчий лист Окружного адміністративного суду м. Києва 12/120 (2а-6317/07) від 11 лютого 2009р.

5. Окружний адміністративний суд м. Києва № 12/120 від 21 лютого 2011р.

До цього часу ці рішення судів невиконані державними посадовцями: Цвях О.М., який на той час був зем. сторожем Деснянського р-ну м. Києва та начальник Головного управління земельних ресурсів м. Києва (Мухобатов, Тейрдж В.І., Кулаковський Ю.П. а зараз Поліщук О.П.

(порушення Закону, Конституції (розд. VII, ст. 124, розд. I, ст. 19) невиконання Закону України ст. 89 від 09.03.2011р. „Об исполнительном производстве" (невиконання рішення суду)

У місця комісії суду Цвях О.М. на прямий не задавав жодної конкретної. На запитання, що мені робити далі відповідав: „Куди хочете йдіть, що хочете робіть"

І при першому ознайомленні документації із землеустр. до справи А-19767 від 18.09.2012. № 05-8336, я дізналася (власник Кулаковський Ю.П.) що на мою земельну ділянку, згідно з рішенням Київської міської ради розробляє проект землеустрою Крості О.М. справа А-19144, перейменовано вулицю Троєщину 4-а на Троєщину-2б.

Тут знову порушення Законів:

1. Хто видав кадастровий номер Крості О.М. на мою ділянку перейменувавши номер вулиці Троєщина, 4-а на Троєщина, 2б — це протизаконно.

2. Хто підписав „Вихідні дані" на мою земельну ділянку в той час, коли ця ділянка присуджена мені судом? і на неї вже виготовлена документація:

Вінник Г.Г. „Вихідні дані" від 09.03.2011р. } це видно у
Крості О.М. „Вихідні дані" від 02.11.2011р. } „Проектом землевпорядкування"

3. На підставі яких документів Терех Г.Ю. видала Крові О.М. доручення на виготовлення документації?

Це оригінал цього доручення? Я воно повинно бути у „Проекті" Крохи О.М., а його там нема і ніхто його мені не надає. І я маю на це право, бо мені земельну на вул. Толстого, 4-а, Деснянського району м. Києві присудили судом. І рішення суду ніхто немає права не виконувати.

Я думаю, що Швач С.М. та Кулаковській Ю.М. Терезу Г.Ю. підставили, бо вона цього могла не знати, а якщо знала - то це порушення Конституції України.

4. від 03.10.2012 № 1332 мій „Проект землеустрою щодо відведення земельної ділянки за адресою: вул. Толстого, 4-а, Деснянського району, м. Києва, урочище „Троєщина" було погоджено. Про це мовилося в листі від Держземагентства м. Києва; листові, підписаному В.В. та його заступників (В.Р. Торшевською і І.М. Кадишською) від 04.2013. якого були надані лише копії документів Трохимів В.В., коли він був головою земельної комісії при Київраді.

5. від 03.10.2012р. та 23.08.2013р. Держгоспкомзем земельних ресурсів м. Києва мій виготовлений КП „Київземгеодезія" інститутом землевпорядкування, Сапгаєвою В.А. не затверджений. Він лежав без дії, тому що в цей час Швач С.М. та Кулаковській Ю.М. експромтом хрестовина під сфальсифікованим документацією Крохи О.М. - 1987р. народження, котрий грабує такого права на земельну ділянку, як я. Про це видно із Договірної Сапгаєва В.А. до Терезу Г.Ю. Держгоспкомзем земельних ресурсів від 29.05.13 № 057/10-1205. та мій звернення до Терезу В.І. (всі ці документи маються і у Держгоспкомзем м. Києва і Київраді).

І крім того, мама Крохи О.М. - Крока С.Й. (якій Швач С.М. заборонив мою земельну ділянку) вже у 2004 році отримала земельну ділянку 0,6 га в урочищі „Городище" і продала і про це знала і Швач С.М., і Кулаковська Ю.М. і я (докази по цьому питанню у мене маються)

Чому ж ці посадовці із мене просто знущаються, використовуючи свої посадові повноваження, не рушають всі земельні ділянки, а Крохін за пропозицією мою земельну ділянку, перейменовуючи вул. Толстого, 4-а на вул. Толстого, 26-а ще для чого, саме можна було обнулювати інших посадовців при перерахуванні мої додаткової.
Та вони, просто, крадуть від мене земельну ділянку і ніхто не може їх зупинити, немовби-вони цього не знають і не бачать.
А у мене і Крохаля - один - власник декількох на одну і ту ж земельну ділянку: КП, Київенергоремонт, земельних відносин, директор Сапін В.О.
Їх можна вистежити на одну і ту ж земельну ділянку державного різноманітні особисті та інше із такою відповідністю як я, Вінник Г.Г. і Крохаль О.М.!
До такого закону хто його написав? - де взяв право на мої землі ніхто не надав, крім відповіді.
Адже підприємець, перебуваючи другорядно земельних ресурсів, неодноразово обманював земельні, невідповідність і я могла була на останньому прийомі на нас. Він обіцяв передати на розгляд питання їх, Прокурів земельної ділянки від 201-2010 р. і мої і Крохаля О.М. на Київраду (документи додаються). Так, як вони скрізь дня - відмінності, кожну спосіб надавати прокурори для приведення у відповідність, згідно нової Постанова від 01.01.2013 р. Одне він цього не робив, а продовжував приховати від держслужбовця Крохаля О.М. і саме звертаємо, куди мою земельною питанням де мені: на вул. Виноградова, 15, до Прокуратури м. Києва до прокуратури земельної м. Києва у рівні суду і до Держземагентства м. Києва; Україні.
Але всі вони самі не розбираються за мовою звернення і передають на Держземагентства ресурсів м. Києва. Й вони надають мене відповіді і нічого конкретного на жодні мої запитання не відповідають. Вони продовжують і далі все робити аби вкрасти у мене земельну ділянку за адресою: вул. Толстого, 4а, Деснянського р-ну м. Києва, урочище „Поляна".

Тому я звертаюся до Вас, як до голови Київради, як до серйозної порядної, не продажної людини і прошу:

1. Призначити мені дату, місце особистого прийому
2. Припинити протизаконні, корупційні дії між посадовцями Департаменту земельних ресурсів м. Києва.
3. Надати мені інформаційну довідку про те, кому надана земельна ділянка за адресою: вул. Тимошенко, 4а Деснянського району м. Києва, в дружбі „Тополька" у приватну власність.
4. Подати мій спрямд на конкурсну комісію щоб корупційну, щоб на ній обов'язково були: Вінник М.Г., Крокоф О.М. із своїми обсмоктаними земельними ділянками „Проектами за 2011-2012 рр. Д-" за 2013р. і оригінальний пакет документів по справах: А-18767, А-19144.
Запросити на комісію: виробника проектів: Кулаковського Ю.П., щоб розібрати конфліктну ситуацію між Вінником Г.Г. і Крокоф О.М. ПРОЗОРО і ЧЕСНО.
5. Згідно виготовленого і погодженого „Проекту земельної ділянки за адресою: вул. Тимошенко, 4-а, Деснянський район, м. Києва, урочище „Тополька" Вінник Г.М. про рішення Окружного адміністративного суду м. Києва від 27 червня 2008 року по справі № 12/120 надати цю ділянку в приватну власність Вінник Г.М.
6. Прошу витребувати відповіді, зауваження і підхрещені у заяві із Департаменту земельних ресурсів та надати мені, Вінник Г.М. у чистовій формі.
7. Прошу Вас, Книжка В.В., особисто, взяти під контроль виконання моїх запитів.

18.10.2016р

/Вінник Г.М./

Заступнику Київського міського голови – секретарю Київради – Терезі Галині Федорівні.

Вінник Галини Григорівни
паспортні дані: [illegible]
Дніпровського [illegible]
у: [illegible]
ідентифікаційний [illegible]
дом. адреса [illegible]
моб. [illegible]

Заява

Комунальним підприємством „Київський інститут земельних відносин" згідно з дорученням заступника Київського міського голови-секретаря Київради від 05.04.2007 №225-032-2/63, „Вихідними даними" на розроблення документації із землеустрою від 09.03.2011р. (кадастрова справа А-18467), виданими на підставі Постанови Окружного адміністративного суду м. Києва від 27.06.2008 №12/190, яку підтвердив Апеляційний адміністративний суд м. Києва від 01.09.2009р. №22-а-30596/09, Вищий суд України від 30.11.2010р. №К-21313/09 та Постанови „Про відкриття виконавчого провадження" від 18.01.2011р. ВП №23726201, за договором №347 від 30.03.2011 із КП „Київським інститутом земельних відносин" КМДА розроблено „Проект землеустрою", який 20.05.2011р. №12257 був виготовлений, а 13.10.2012р. №1332 з обліковим кадастровим 62:195:005 Комісією погоджено. На рішення Київської міської Ради не подавався. 23.08.2013р. мною укладений договір із КП „Київський інститут земельних відносин", директор В.М. Сапсай на виготовлення „Проекту землеустрою", як як розробника документації підлягає приведенню у відповідність до чинного законодавства.

Прошу підготувати рішення Київської міської Ради про надання у власність земельної ділянки площею 0,0972 га (кадастровий номер 8000000000:62:195:0005) Вінник Галині Григорівні для будівництва та обслуговування жилого будинку, господарських будівель і споруд за адресою: вул. Толстого, 4-а, у Деснянському районі м. Києва, урочище „Тонкоє". Так як моя ділянка охоронна, прошу дозволу бути присутньою на розгляді мого „Проекту" від 23.08.20[illegible] разом із розглядом справи А-19174, прохи О.М. повідомити мене про дату, годину, місце засідання Київради наперед.

Галина Федорівна!
Знаючи вашу порядність, серйозність до роботи на своїй державній посаді, надіюся на позитивне рішення Київради щодо „Проекту земельної ділянки" так як я маю документи на всі правові засади України і у Департаменті земельних ресурсів виконавчого органу КМДА „загубили" цілий пакет моїх документів" які посадові Департаменту не хотіли виконувати.

23.01.2014р. НМС /Різницький Г.Н./

В Департаменті земельних ресурсів на Хрещатику, 32-а, до відділу прийому документів в зв'язку із заміною новітніх приміщень на Хрещатику, 36 заяв на Київраду не приймали.

ВИКОНАВЧИЙ ОРГАН КИЇВСЬКОЇ МІСЬКОЇ РАДИ
(КИЇВСЬКА МІСЬКА ДЕРЖАВНА АДМІНІСТРАЦІЯ)

ГОЛОВНЕ УПРАВЛІННЯ ЗЕМЕЛЬНИХ РЕСУРСІВ

01601, м.Київ, вул.Хрещатик, 32-а, тел. (044) 279-58-72, Call-центр (044) 15-51

24.07.12 № 07-387/21312
на № 525 від 25.06.2012

КП „Київський інститут земельних відносин"

вул. Хрещатик, 32-а, м. Київ

ІНФОРМАЦІЙНА ДОВІДКА
про земельну ділянку на вул. Толстого, 2-б
у Деснянському районі м. Києва
(код 62:195:005т)

На Ваш лист повідомляємо: інформація щодо прийняття рішення Київською міською радою про передачу у власність або користування (оренду) земельної ділянки на вул. Толстого, 2-б у Деснянському районі (код 62:195:005т) в Головному управлінні земельних ресурсів виконавчого органу Київради (Київської міської державної адміністрації) відсутня.

Документи, визначені статтею 126 Земельного кодексу України, стосовно вищевказаної земельної ділянки в Головному управлінні не зареєстровані.

Категорія земельної ділянки рішенням Київської міської ради не визначена у встановленому законом порядку.

Станом на звітну дату (01.01.2012) у державній статистичній звітності з кількісного обліку земель (форми №№6-зем, 6а-зем, 6б-зем, 2-зем) заповненої відповідно до інструкції з заповнення державної статистичної звітності з кількісного обліку земель (форми №№6-зем, 6а-зем, 6б-зем, 2-зем) (із змінами та доповненнями) затвердженої наказом Державного комітету статистики України від 05.11.1998 №377, від 16.10.2001 №420 та зареєстрованої Міністерством юстиції України від 14.12.1998 №788/3228, від 26.10.2001 №910/6101 вищевказана земельна ділянка не обліковується.

Начальник управління
земельного кадастру О. Ткаченко

Петрошина Я.І.
тел. 74-86

21

Київська міська рада
Головне управління земельних ресурсів

Облковий код земельної ділянки:
62:195:005

Вихідні дані
ВХД-0214
від 02.11.2011

2 347009 102143

"ЗАТВЕРДЖЕНО"
Перший заступник начальника Головного управління земельних ресурсів
(Ю.П.Кулаковський)
"08" 11 2011 р.

Вихідні дані

на підготовку документації із землеустрою

(видані на Лист №РК-4612 від 1 вересня 2011 р.)

Підстава для підготовки вихідних даних:
Доручення від 24.09.2007 № 225-032-7727 до справи від 29.08.2011 № А-19144

Опис обставин, які зумовлюють необхідність підготовки документації:
На підставі доручення заступника Київського міського голови-секретаря Київради від 24.09.07 № 225-032-7727

Назва землевпорядної організації:
Комунальне підприємство "Київський інститут земельних відносин"

Відомості про зацікавлену особу:

Назва (ПІБ): *Кроха Олег Михайлович*

Юридична адреса(місце проживання): *02230, м. Київ, р-н Деснянський, вул. Димитрова, 7а*

Ідентифікаційний код (номер): *3210720191*

Відомості про земельну ділянку (62:195:005):

Місце розташування: *м. Київ, р-н Деснянський, вул. Толстого, 2б*

Орієнтовна площа: *0.10 га*

Цільове призначення: *для будівництва та обслуговування жилого будинку, господарських будівель і споруд*

Вид права на землю: *власність*

Наявність об'єктів нерухомого майна: *вільна від капітальної забудови*

Попередні вимоги до документації:

Оскільки на дану земельну ділянку подано декілька звернень щодо її передачі у власність, Головне управління земельних ресурсів підготує проект рішення Київської міської ради за результатами розгляду розробленого та погодженого у встановленому порядку проекту землеустрою. Прийняття остаточного рішення щодо передачі земельної ділянки належить до повноважень Київради.

81

III. Орієнтовні межі земельної ділянки

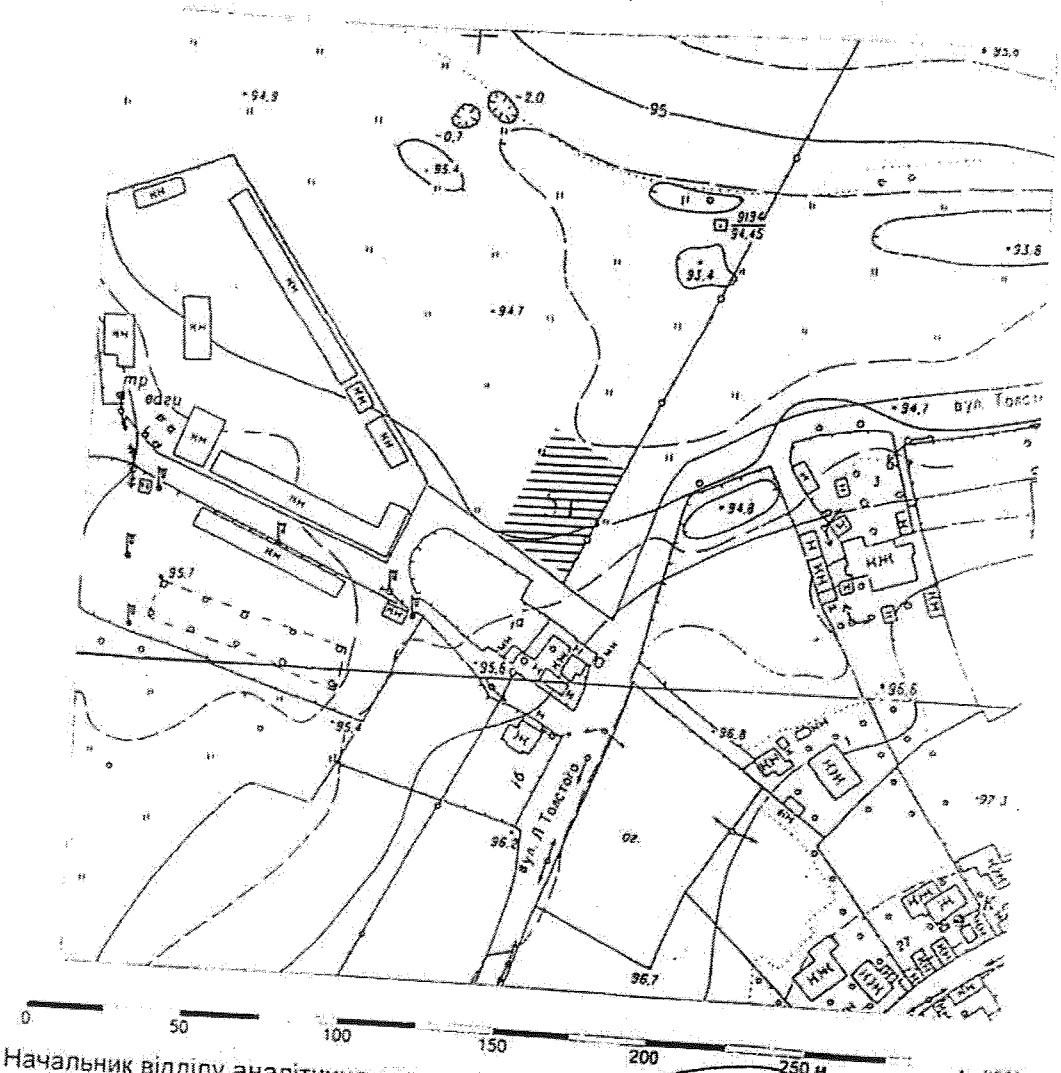

1 : 2000

Начальник відділу аналітично-правової роботи Глушицький Д.М

Начальник відділу землевпорядкування Деснянського району Цвях О.М

[redacted]

Заява

Я,із сім'єю із 6 чоловік(три см'ї(форма 3)) проживаємо в старому будинку на вул. Димитрова 7,7а в с.Троєщина Деснянського району м. Києва на земельній ділянці площею **0,05га.(за довідкою №120 від 09.07.86р. м Бровари) - мали0,07.га.**

В свій час ми користувалися земельною ділянкою напроти вул. Димитрова 5**(кадастровий план –код 62:201:044).**

В 2003 р. подали заяву на передачу у приватну власність-отримали дозвіл **(№133-к-11086 від 24.07.2003).**

З не відомих нам причин ця ділянка перебуває у інших власників, та має нашу паспортну адресу Димитрова 7а**(код 62:201:044 – код.план).**

Земельну ділянку на вул. Димитрова наша сім'я обробляли (саджали городину) багато років.

Інших земельних ділянок не мали усе покоління батьки уродженці села Троєщина.

На зборах с.Троєщина було вирішено компенсувати нам втрату земельної ділянки іншою на вул. Толстого 2 б **(код 62:179:008к)** - це питання було узгоджено із сільською радою с.Троєщина,з Деснянською районною м. Києві державною адміністрацією,Головним управлінням земельних ресурсів.

На загальних зборах с.Троєщина прийнято рішення ,що земельні ділянки навколо села Троєщина надаються виключно мешканцям села,для вирішення житлових питань та підтримано було- це на той час діючим мером м. Києва Омельченко О.О.

Відповідно до заяви мого сина Крохи О.М. та доручення Київради , **КП «Київським інститут земельних відносин»** розроблено проект відведення земельної ділянки на вул. Толстого 2б,який погоджено в установленому порядку **(справа А-19144).**

Розробка та погодження проекту відведення земельної ділянки затягнулася в зв'язку з судовою тяганиною(з сусідом вул. Димитрова 5 з 2007р.)Поро що свідчать неодноразові звернення до Київзем та інших структур.

В 2012 р. громадянка Вінник Г.Г. 1940 року яка проживає на бульварі Перова 48 кв. 136-в 3-х кімнатній квартирі із сином та чоловіком звертається з заявою на приватизацію ділянки вул. Толстого 4а.

Так" ділянки нідо кесяв

9

?

[illegible]

30 09/К-552 04 13

У сім'ї односельчан Вінник Г.Г. обробляли земельну ділянку в с.Троєщина на «Тошоці» під садівництво на Толстого 4а.

Яке відношення,має земельна ділянка (код 62:179:008 к) на вулиці Толстого під садівництво на вул. Толстого.Про це свідчать кадастровий номер, що земельні ділянки Толстого 2 та Толстого 4 знаходяться в різних місцях.

Вінник Г.Г. вирішила звернутися до суду про надання дозволу на розробку проекту ,тим самим нав'язавши КП«Київський інститут земельних відносин розробити проект-А 18767».

Вінник Г.Г.- не мешканка с.Троєщина. Чи потребує покращення житлових умов(дітям внукам?)

Мій син Кроха О.М. 1987 р.н. має сім`ю,дитину Кроха І.О. 2009 р. н.

Для покращення житлових умов своєї родини - потребує земельну ділянку для будівництва житлового будинку.

Стан здоров'я мешканців не задовільний,кожен потребує індивідуальний житлових умов. Що не можливе на вищевказаній житловій площі. В подальшому в таких умовах проживати дуже тяжко.

Оскільки,цим питанням моя сім`я займається з 1998 р. про що свідчать звернення до багатьох державних установ.

Для вирішення спірного земельного питання прошу Вас приїхати за нашою адресою проживання вул. Димитрова 7,7а та більш детальніше ознайомитися з умовами проживання моєї сім`ї!

Допоможіть будь - ласка в справедливому вирішенні питання!

Так ,як втрату земельної ділянки **(код 62:201:044)** на вул. Димитрова **(доручення №133 к-11086 від 24.07.2003 р.) – було вирішено компенсувати нашій сім`ї** іншою на вул.. Толстого 2б **(код 62:179:008 к).**

Додаю:копії заяви ;

Копії –довідки; (накоз - 120 - дні)

Копія форми 3;

Підписи мешканців с.Троєщина .

Прошу зазначену заяву з додатками передати до спра-ви А-19744
30.04.13р

[redacted]

Київському міському голові

Черновецькому Л. М.

від громадянина України [illegible]

(прізвище, ім'я, по-батькові)

[illegible]

який мешкає [illegible]

(адреса проживання)

вул. Дмитрівська [illegible]

Київська міська державна адміністрація
24 ВЕР 2007
Вх.№ [illegible]

3 А

Прошу передати мені безплатно у приватну власність земельну (земельні) ділянку(и) площею [illegible] га для [illegible]

(мета призначення)

Земельна (земельні) ділянка(и) розташована(і) в [illegible]

(район, адреса місцерозташування)

Раніше земельної ділянки в приватну власність за цільовим призначенням не отримував(ла).

[illegible] 2001 р.

(підпис заявника)

ДЕРЖАВНЕ АГЕНТСТВО ЗЕМЕЛЬНИХ РЕСУРСІВ УКРАЇНИ
ГОЛОВНЕ УПРАВЛІННЯ ДЕРЖЗЕМАГЕНТСТВА у м. КИЄВІ
03113, МСП, м. Київ, вул. Дегтярівська, 51 тел.: 453-32-02, факс: 453-32-08
Код ЄДРПОУ № 38516867

05.12.2013р. № 2932 на № [illegible] від [illegible]

Витяг з технічної документації
про нормативну грошову оцінку земельної ділянки
(Кадастровий номер 8000000000:62:195:0005)

виданий: *гр. Кросі Олегу Михайловичу*

Місце розташування: *м. Київ, Деснянський р-н, вул. Толстого, 2-б*
Функціональне використання: *землі житлової забудови*
Цільове призначення земельної ділянки: *для будівництва і обслуговування житлового будинку, господарських будівель і споруд*

Показники	Підстава	Значення
Площа земельної ділянки	Проект землеустрою щодо відведення земельної ділянки	972 кв.м
Економіко-планувальна зона	Рішення Київської міської Ради від 26.07.2007 № 43/1877 "Про затвердження технічної документації з нормативної грошової оцінки земель міста Києва та Порядку її визначення" (дод.2)	зона № 574
Базова вартість 1 кв.м землі	Рішення Київської міської Ради від 26.07.2007 № 43/1877 "Про затвердження технічної документації з нормативної грошової оцінки земель міста Києва та Порядку її визначення" (дод.2)	300.92 грн./кв.м
Коефіцієнт на функціональне використання землі	Порядок нормативної грошової оцінки земель сільськогосподарського призначення та населених пунктів (Зареєстр. в Мін. Юстиції України 5.04.2006 за № 388/12262)	1.00
Локальні коефіцієнти на місцезнаходження земельної ділянки у межах економіко-планувальної зони	Рішення Київської міської Ради від 26.07.2007 №43/1877 «Про затвердження технічної документації з нормативної грошової оцінки земель міста Києва та Порядку її визначення» (дод. 4)	1.00
Узагальнюючий локальний коефіцієнт	1.00	1.00
Коефіцієнт індексації грошової оцінки	Податковий кодекс України, ст.289, Лист Державного Агентства земельних ресурсів України від 10.01.08 №14-22-6/55	1.028
	Лист Державного комітету України із земельних ресурсів від 09.01.2009 №14-22-6/87	1.152
	Лист Державного комітету України із земельних ресурсів від 11.01.2010 №641/22/6-10	1.059
Нормативна грошова оцінка земельної ділянки	972x300.92x1.00x1.00x1.028x1.152x1.059	366824.95 грн.

Примітка: Витяг з технічної документації виготовлений для проекту землеустрою щодо відведення земельної ділянки і для податкових органів не дійсний.

Остаточний розрахунок нормативної грошової оцінки буде зроблений після прийняття рішення Київрадою та перенесення меж земельної ділянки в натуру.

Начальник відділу оцінки та ринку землі
Головного управління Держземагентства у м. Києві Савчук І. А.

Перевірив заступник начальника
Головного управління Держземагентства у м. Києві Мазурченко А.М.

Вик. Окрянська А.О.

матеріали
з боку вінок Галини
Григорівни
до Головного управління
держгеокадастру м. Києва
(вул. Краснохрестська, 69, тепер –
Васильківська, 69, м. Київ, 03680)

Всього: 7 (сім) аркушів.

НВЗ (Вінник М.М.)

Державне Агентство земельних ресурсів України

Головне Управління Держземагентства у м. Києві
(03680, м. Київ, вул. Краснозірська, 6а)

Заступнику начальника В.В. Тарнавському

Вінних Галини Григорівни
паспортні дані:
Дніпровське

ідентифікаційний код:
дом. адреса:
тел.:

Заява - звернення

09.03.2011р. мені видали „Вихідні дані" на розроблення документації із землеустрою „Головне Управління Земельних ресурсів" м. Києва (01001, вул. Хрещатик, 32-а) на підставі рішення Окружного адміністративного суду м. Києва від 27.06.2008р. №12/120 та Ухвали Апеляційного і Вищого судів України у м. Києві; та при Головному Управлінні Нотаріату у м. Києві, підрозділу приватного виконання рішень (01001, Україна, м. Київ, пров. Пушкіна, 2-а) всі ці документи містяться у Держгеокадастрі земельних ресурсів м. Києва, Петрука, а генер. Кравченко Ю.М. є державним експертом.

І через 8 місяців, після того, як мені вже оформилися документації, тим самі посадові Головного Управління земельних ресурсів: Кучаревський Ю.М., Моргун Ю., Ющук О.М. загрожували, надали, просто по заяві „Вихідні дані", інші різними речі: Крові Сину Миколайовичу на туж саму земельну ділянку, тимчом жорстокувати вул. Толстого, 4-а, на Толстого-2б. Про все це я дізналася лише при розгляді документації. І тому Вп. Тарнавський В.В. дати мені таку відповідь від 12.06.2013р. №48.

Моя справа: А-13767, а Крові С.М. А-19144 від 02.11.2011р.

Таким чином: мені вимагається документація по Закону України, а Крові С.М. протизаконно, порушуючи Закон України. Розд. III ст. 129; розд. I ст. 19 і перешкоджання вулиці заміни проводяться при видачі державного документу у власність, після оформлення документації.

Заміна 129

Стосунки цієї документації на земельну за адресою: вул. Тонкого, 4а, Деснянський р-н, у м. Києві „Тонка" не виступає відхід [illegible] Кроку Василя Миколайовича, а документація, яка стосується його імені, Кроку Світлани Миколаївни в 2007 році отримала земельну ділянку за адресою: вул. Хотинівська, 13, Деснянський р-н, у м. Києві, с/о на підставі № 126, код: 62:188:001, яку продала на підростає сина.

На даний час наші документації приведені у відповідність згідно чинного законодавства проектів землеустрою від 23.08.2013 Кулаковської Ю.П., протизаконно, використовуючи посадові повноваження вперто стягає досягнення документації на Кроку С.М.

А тому, я звертаюся до вас і надіюся, що моя скарга А-18767 буде розглянута сумлінно, по Законах Конституції України, а не так, як по законах грошей державних посадовців, які забирають у простої людини її споконвічну землю, кожному по всіх Законах нашої вільної України!

Я не міліонерка, а проста людина, яка чесно працює у своїй Україні вже 55 років. Мої батьки, і я до цього часу обробляю землю. Чому ж державні посадовці одних судять, як тільки можуть, займаються рекетирством, а інших, просто так, по заяві, проганяють із їх самої земельної ділянки?

Зрівняйте мене мою документацію і Кроку С.М. по датах, по документах.

Додаю копії в 1 екз. таких документів:

1. Відповідь Б.В. Шарнавському від 12.06.2013р. № 48 Вінник Н.Г. (02183, м. Київ, бульв. ПЕРОВА, 48, кв. 136)
2. Довідка заяка директора Б.М. Сапіна КП „Київське інвентарне земельних відносин" (вул. Хрещатик, 32-а, м. Київ, 01001, тел. (044) 235, 1775) директору Департаменту земельних відносин Федорєєв м. Києва, Петрику В.Г. від 15.03.2013р. № 374.
3. Заява Вінник Н.Г. голові Київської державної адміністрації К.М. ГА ПОПОВУ О.П. (вул. Хрещатик, 36, м. Київ, 01044) від 03.04.13р. по поміт, отримав Сапін за довіреністю.

31.10.2013р. /Вінник Н.Г./

№ 0818 3 0165
поштового відправлення, пош
Найменування адресата
поштова адреса
Вид та категорія поштового від
☒ Лист
☐ Бандерол

(кп) 1

Головне Управління Держземагентство
у м. Києві (03680, м. Київ, вул. Краснозірська, 6а)
Начальнику С. В. Левкову

Копією

Вінник Галини Григорівни
паспортні дані:
[illegible]
дата-адреса
тел.:

У Ваше Управління з листом заяву-звернення від 31.10.2013р. та додаток до звернення від 12.11.2013р. котрі посилала через пошту.
Сьогодні 24.11.13. я додаю Вам:

1. Ухвалу імені України Шевченківського районного суду м. Києва від 18.10.2013р. справа №761/22857/13 Провадження №1-кс/761/7470/2013р. – коротко. 1 ст.
2. Заява директору Департаменту земельних відносин-ресурсів м. Києва (Хрещатик, 32-а, 6 під.) Кудлаєвському Ю.П. від Вінник Г.Г. від 10.09.13. №057/В-2994 – коротк. 1 ст.
3. Заява директору КП „Київський інститут земельних відносин" Сотнику В.П. від 01.10.13. №01493 – коротк. 1 ст. від Вінник Г.Г.
4. Заява директору КП. Київський інститут земельних відносин Сотнику В.П. від 05.11.13. №1770. від Вінник Г.Г. – коротк. 1 ст.

+ 22.11.2013р. листі і Хрієвої О.П. (його листарі) видачі „Проекти землеустрою щодо відведення земельної ділянки у власність Вінник Галині Григорівні для будівництва і обслуговування житлового будинку, господарських споруд і споруд на вул. Толстого, 4а, у Деснянському р-ні м. Києва" по договору №548 від 23.08.2013р і направити до Вас для реєстрації земельної ділянки.

Прошу: 1. Реєстрацію земельної ділянки Вінник Г.Г. за адресою: Толстого, 4а, Деснянського р-ну, у м. Києві, кадастрова справа А-18767 провести, а Хрієвої О.П. справа А-19744 за адресою: Толстого, 2б, Деснянського р-ну м. Києва ділянку не реєструвати, так як цей документація визнано по рішенню суду і не одного, а по всіх Законах України, а Хрієвої О.П. докази

сопротивляється від початку до кінця протизаконно, використовуючи різні механізми на посадові повноваження працівників Держгеокадастру земельних ресурсів м. Києва (Хрещатик, 22-а)

2. Знову прошу Головне Управління Держгеокадастру у м. Києві не допускати корупції у Держгеокадастрі земельних ресурсів виконавчого органу КМДА.

3. Рішення суду до цього часу в силі. Моєю сирською заміткою не одна кривова організація м. Києва і України.
Я буду боротися за кривову Україну, а не корумповану, протизаконну, дезасоц-ю грусі!

25.11.2019р. (Віннік Н.Г.)

Нач. районного відділу
Самойленко О.А.
т. 224-64-20

Головне Управління
Держземагентства у м. Києві
(03680, м. Київ, вул. Красноармійська, 69)

Терміново

Начальнику Левцову С.В.

Вітник Галини Григорівни
(
т.:

Заява

31.10.2013р. я писала заяву-звернення до Вашого I-го заступника Тарновецького В.В.
12.11.2013р. написала додаток до цієї заяви.
25.11.2013р. написала звернення Вам.

На ці заяви я отримала відповіді від Ваших заступників: 27.11.2013р. № 15-88-13 (Тарновецький В.В.); 02.12.2013р. № 129 (А.М. Шаповаленко); 04.12.2013р. № 88/13-88-13/1 листів А.М. Шаповаленко, а отримала я цю відповідь по пошті 10.01.2014р.
Їх відповіді зовсім не по змісту і суті моїх заяв та звернень.

А вся справа в тому, що 22.11.2013р. мені і Крої С.І. в один день, в одну годину видали проекти землеустрою", які виготовив КП „Київський інститут земельних відносин" по договору від 23.08.2013р. № 548 і Крої О.М. так саме, тільки під № 549.
Цей проект приводити у відповідність, згідно нового Земельного Кодексу України. Купаковський Ю.П. вісім місяців, від ~~01.01.2014р.~~ 15.03.2013 і до 23.08.2013р. так і не подав доручення В.М. Солтану, коли не приводити цей проект у відповідність.
І оформлюючи наші проекти Ви повинні були одноразово, так як вони схожі. Про це знали і Київрада, і Департамент земельних ресурсів м. Києва, і „Інститут". Про що я і Вас повідомила своїми, вище вказаними, заявами-зверненнями.
Я чесно оформила документацію і по суті

Отримано 22.01.2014р.

оцінки, і по статистичній звітності землі, і реєстрації земельних ділянок, згідно розроблених „Проектів".

Грошова оцінка у Вас проводиться місяць; статистична звітність – приблизно тиждень, бо співпало із вихідними;

реєстрація – 14 днів. Я здала документи керівнику, зразу ж 25.11.2013р. У Вас схрещена робота власно, по Ваших законах, постановах, які вивішені для інформації у коридорах.

А 24.01.2014р. я отримала відповідь.

Виявилося, що Крісі О.М. мою ділянку за кадастр: 8 000 000 000 62:195:0005 вже зареєстрували – це настоящий посадовий крилінам.

Виходить, що Ви підтримуєте протизаконні, шахрайські дії Департаменту земельних ресурсів м. Києва (Хрещатик, 32-а) і Кулаковський Ю.П. про це знав.

Прошу негайно видати мені у письмовому вигляді конкретні відповіді на такі запитання:

I Дату, вхідний номер, які документи додані і хто та коли і кому виданий витяг по грошовій оцінці земельної ділянки Вінник Г.Н. та Крісі О.М.;

II теж саме по статистичній звітності землі;

III реєстрації земельної ділянки.

Своїми діями зі мною Ви доказали Ваше відношення до громадян України; до виконання законів і постанов, навіть з Вашій такій серйозній державній установі.

28.01.2014р. (Вінник Г.Н.)

Дані

Про оформлення документів на реєстрацію землі у Держземагенстві,

(03680 м. Києва, вул. Красноармійська, 69)

Вінник Галиною Григорівною, справа А-18767.

Адреса ділянки : Толстого, 4-а, Деснянського р-ну, у м. Києві, урочище «Толока».

Код ділянки : 8 000 000 000 62 : 195 : 0005

«Проект землеустрою» від 23 серпня 2013 р. № 548.

Видали на руки 22.11.13 р. по накладній № 134 КП «Київський інститут земельних відносин» (м. Київ, вул. Хрещатик, 32-а)

1. На грошову оцінку земельної ділянки

Кадастровий номер (8 000 000 000 : 62 : 195 : 0005).

Такі документи : заяву, копію «Проекту землеустрою щодо відведення земельної ділянки»

громадянці Вінник Галині Григорівні для будівництва і обслуговування житлового будинку, господарських будівель і споруд на вулиці Толстого, 4-а у Деснянському районі м. Києва від 23.08.2013 рік № 548.

А 25.12.2013 мені видали «Витяг грошової» оцінки під розписку.

На прохання до працівників даної служби виготовити швидко, мені пояснили, що робиться лише за місяць. Однак, я підходила до них кожен тиждень, по два рази, із надією, що виготовлять раніше.

А отримавши «Витяг», я здивувалася, що вона була виготовлена уже 03.12.2013 р. Чому ж так довго не видавали під розписку?

2. На статистичну звітність про наявність земель та розподіл їх за власниками земель, землекористувачами

Я здала документи 11.12.2013 № 223/2.2. Так мені зразу сказала секретар нач. Левцова, Семиголос Олена Анатоліївна, що мені не треба здавати, а потім – що треба. На звітність я здала такі документи :

1) Заява Вінник Г.Г. київському міському голові Черновецькому Л.М. від 05.04.2007. № В-7492.
2) Відповідь секретаря Київради, О.Довгого від 05.05.2007р. № 225-032-2163.
3) Карта схеми : межі земельної ділянки, ситуаційна схема, склад земельних угідь, проект землеустрою від 10.2011.
4) Рішення Київської міської ради третьої сесії двадцять четвертого скликання від 28.11.02. № 118/278
5) Заява Вінник Г.Г. Голові Комісії з розгляду питань погодження документації із землеустрою Петруку В.І. від 05.04.2012. № В-1834/3 справа А-18767.

6) Заступник Київського міського голови – секретар Київ ради Г.Герега направлення : Шевченку А.А., Целовальнику С.А., Петруку В.І. від 05.04.2012. № 29/233-В-1834/3.
7) Черговий кадастровий план від 24.10.2013.
8) Кадастровий план земельної ділянки.

Отримала на руки «Статистичний звіт...» 08.01.2014 в 11:00 годин.

3. <u>Реєстрація земельної ділянки</u>

10.01.2014 здала такі документи :

1) Два примірники (оригінали) «Проекту землеустрою» від 23.08.2013. № 548 і касету запису.

2) Витяг технічної документації про нормативну грошову оцінку земельної ділянки.

3) Квитанцію про грошову оплату (дві : одну заплатила 08.01.2014, а другу – 10.01.2014, тому що перший раз я здавала документи 08.01.2014).

4) Заяву.

А 24.01.2014 через 14 днів мені видали : Рішення № РВ-8000009782014 про відмову у внесенні відомостей (змін до них) до Державного земельного кадастру 23.01.2014.

На запитання : чому? – пояснили, що моя ділянка вже зареєстрована на Кроху О.М.

<u>Іще 10.12.2013.</u>

28.01.2014 р. Вінник Г.Г.

І тож, часи довідки і реєстрацію робили 39 днів, а Крох О.М. за тиждень зробили все.
Я все ще тому, що я робила все сама, як мені говорили посадові Головного управління Держземкадастру м. Києва (вул. Червоноармійська, 64), а Крох О.М. не робився самі посадові Держгеокадастру м. Києва (Хрещатик, 32,п) – як я і знала, що так буде.

Начальнику Головного Управління
Держземагентства у м. Києві,
вул. Червоноармійська, 69
С. В. Невгазову

4
(ПІ)

Вінник Тетяни Григорівни
паспортні дані:
[illegible]
дані адреси:
[illegible]

Запит

(відповідно до ЗУ „Про доступ до публічної інформації")

22.11.2013 р. мені і Кросі О.М. видані „проекти землеустрою", які були підготовлені „Київським інститутом землевпорядкування" Сотник В.М. за договором № 548 від 23 серпня 2013 р. з Вінник Т.Г. та
договором № 549 від 23 серпня 2013 р. Кросі О.М. в один день, в один час у присутності працівників інституту для проведення реєстрації особисто сплати, так як ми проекти схожі і їх треба було реєструвати одноразово. Ця обставина була відома: Київській міській раді, Держкомзему, земельних реєстрів м. Києва; КП „Київський інститут земельних (реєстрів) відносин".
Про цей факт мною неодноразово повідомлялося Головне управління Держкомзему у м. Києві (заяви, звернення, доповнення документів, особистий прийом із заперечуванням наявності).

А тому прошу:

1. Надати інформацію: про дату, які документи, ким, кому були надані на виготовлення „витяг з технічної документації про нормативну грошову оцінку земельної ділянки за адресою: вул. Толстого, 4-а, Деснянського р-ну, м. Київ" урочище „Тойма" Вінник Тетяні Григорівні, серія: А-18767 від 09.03.2011 р. (кадастровий № 8000000: 62:193-0005) та вказати саму ким і кому був виданий „витяг грошової оцінки земельної ділянки"

ПІ-100/014-14 від 17.12.2014
0.1

2. Таку ж саму інформацію надати на „Витяг з технічної документації про нормативну грошову оцінку земельної ділянки", Михайловську Ірину Олегівну і Михайловського на земельну ділянку за адресою: вул. Тимірязєва, 2б, Деснянський р-н, м. Київ, урочище „Троєщина", сер. А-12144 - від 02.11.2011р. (кадаст. номер: 8000000000:62:135:0005) (вказати всі конкретні дати і фізичні особи, котрі це робили), а також дати розгляду про отримання „Витягу грошової оцінки...".

3. Прошу надати таку ж саму інформацію про нормативно „Довідку з державної статистичної звітності" про наявність та розміри їх за власником земельних ресурсів, укладених на Вінник Т.П. та Крюку О.М. - (вказати конкретні дати, фіз. особи).

4. Прошу надати таку ж саму інформацію про „Реєстрацію" земельних ділянок Вінник Т.П. та Крюка О.М.

5. Прошу надати копії: копії: виписи вказаних витягів, довідок та реєстрації на земельні ділянки Вінник Т.П. та Крюка О.М.

6. Відповідь прошу надати у письмовій формі по пошті за адресою: 02183, м. Київ, ~~[illegible]~~ вул. буд. ПЕРОВА буд. №48, кв. 136

17.12.2014р. /Вінник Т.П./

Відповідь не надана до цього часу 17.12.2015р.

Головне управління
Держземагентства у м. Києві
на вул. Червоноармійська, 69
Державному кадастровому реєстратору

Прізвище Рінник Тамили Григорівни
дом. адреса: м. [illegible]
тел. дом.: [illegible]

Звернення

22.11.2013 р. мені і Крсеї О.М. видані „Проекти землеустрою", які були відхилені Київською міською Земельною службою, директор Сестан В.М. за договором № 548 від 23 серпня 2013 р. Рінник Т.Г. та договором № 549 від 23 серпня 2013 р. Крсеї О.М. в один день, в один час у приміщенні управління інституту для управління реєстрації особисто сестрою так як кожні проекти окремі їх треба було реєструвати одноразово. Ця обставина була відома: Київській міській раді; Департаменту земельних ресурсів м. Києва; КМ и Київській інституції земельних відносин. Про цей факт мною неодноразово повідомлялося. Головне управління Держземагентства у м. Києва після заяв, звернень, подавання документів, одна на всіх проектах земельних наділів не реєструє.

Мною було доручено встановленій процедурі оформлення відповідних документів, зокрема, щодо грошової оцінки, статистичної звітності земелі, реєстрації земельних ділянок у відповідності до розроблених проектів.

Я звернулася відразу, 25 листопада 2013 року у Держземагентство м. Київа по вул. Червоноармійська, 69.

Тут мені конкретно пояснила про оформлення документів секретар начальника, Семенова Олена Іванівна.

В цей же день я здала документи на грошову оцінку: 25.11.2013 № 7316/04 д., відповідь вже видали точно через місяць: 25.12.2013. (тоді я зверталася раніше десь на рік) у виїзі заниження: 02.12.2013

Статистичну звітність спочатку сказали, що не треба оформляти (виконавчий і секретар мовчали), а потім сказав секретар, що треба й їх теж здати документи на звітність: 11.12.2013. № 213/22;
забрала (видана) 08.01.14.; вдруге (витяг) дата: 23.12.13
Реєстрацію: здала документи: 10.01.2014р; видані рішення „Про відмову № ТВ-8000097822014, 23.01.14." від 24.01.2014р.

Прошу:

1. При повторній реєстрації спірної ділянки за кадом: 8000000000:62:195:0005 врахувати все мною описане.
2. Скасувати реєстрацію земельної ділянки Крою О.М. за адресою: Тімірязєва 2б, Деснянського р-ну, м. Київ в урочищі „Тоншо" так як „Проект землеустрою" виготовлений з грубими порушеннями з боку посадовців Держгеокадастру земельних відносин м. Київ (Хрещатик, 32-а) та вищестоящої посадової повноваженні працівників Держземагентства м. Києва на вул. Червоноармійська, 69.
3. Зареєструвати земельну ділянку Вінник П.П. сер. А-18767 за адресою: Тімірязєва, 4-а, Деснянського р-ну м. Києва, урочище „Тоншо", код: 8000000000:62:195:0005 так як документація і реєстрація проведена по всіх законах України.
4. Перевірку документів провести разом із уповноваженим Вінник Павлом Григоровичем: 097-1898474 Сергій Миколайович

08.10.2014р. /Вінник П.П./

Додаю правдиві дані про оформлення земельної ділянки Вінник П.П. за адресою: вулиця Тімірязєва, 4-а, Деснян. р-ну м. Київ, урочище „Тоншо" так як я наперед знала, що нікому так будуть ресурсу, тут фірму двом особам і я не була, що „" зареєструють Крою О.М. а не Вінник П.П., бо йому ще робить Цвях О.М. та Куликовській Ю.М. а я сама, за конкурентів виробників „Проекту" і працівників Держземагентства Києва мені знищили затримували документи, а Крою О.М. ще робили оперативно; мені за 39 днів, а Крою О.М. – за 10 дн.

Матеріали
звернення Вінник Тамили
Григорівни,
до Державного агентства
земельних ресурсів України
(03113, м.Київ, вул. Дегтярівська, 51)
Всього: 10 (десять) аркушів

/Вінник Т.Г./

ДЕРЖАВНЕ АГЕНТСТВО ЗЕМЕЛЬНИХ РЕСУРСІВ УКРАЇНИ
ГОЛОВНЕ УПРАВЛІННЯ ДЕРЖЗЕМАГЕНТСТВА у м. КИЄВІ
03113, МСП, м. Київ, вул. Дегтярівська, 51 тел./факс: 287-64-20
Код ЄДРПОУ № 38516867

№6 від 10.02.2014р. на ВІ 1507499/4 від 04.02.2014

гр. Вінник Г. Г.

бульв.

Головне управління Держземагентства у м. Києві, розглянувши в межах своєї компетенції, Ваше питання, порушене під час роботи «Урядової гарячої лінії», повідомляє наступне.

Відповідно до листа Державного агентства земельних ресурсів України від 14.10.2013 №22-28-0.17-17842/2-13 особа, зацікавлена в одержанні у користування земельної ділянки із земель державної або комунальної власності за проектом землеустрою щодо її відведення, звертається з клопотанням про надання дозволу на його розробку до відповідного органу виконавчої влади або органу місцевого самоврядування, які відповідно до повноважень, визначених статтею 122 Земельного кодексу України, передають у власність або користування такі земельні ділянки.

Підставою відмови у наданні такого дозволу може бути лише невідповідність місця розташування земельної ділянки вимогам законів, прийнятих відповідно до них нормативно-правових актів, а також генеральних планів населених пунктів, іншої містобудівної документації, схем землеустрою і техніко-економічних обґрунтувань використання та охорони земель адміністративно-територіальних одиниць, проектів землеустрою щодо впорядкування території населених пунктів, затверджених у встановленому порядку.

Тобто, наявність рішень (розпорядження) про надання дозволу на розроблення документації із землеустрою щодо відведення земельних ділянок із земель державної або комунальної власності не є підставою для відмови іншій особі, у наданні дозволу на розроблення документації із землеустрою органом виконавчої влади чи місцевого самоврядування.

Додатково повідомляємо, що відповідно до ст. 186-1 Земельного кодексу України, проект землеустрою щодо відведення земельних ділянок усіх категорій та форм власності підлягає обов'язковому погодженню з територіальним органом центрального органу виконавчої влади, що здійснює реалізацію державної політики у сфері земельних відносин.

Розробник подає на погодження до відповідного територіального органу центрального органу виконавчої влади, що здійснює реалізацію державної політики у сфері земельних відносин, оригінал проекту землеустрою щодо відведення земельної ділянки, а до органів виконавчої влади – копію проекту.

Додатково зазначаємо, що відповідно до Порядку ведення Державного земельного кадастру, затвердженого постановою Кабінету Міністрів України від 17.10.2012 № 1051, державна реєстрація земельної ділянки здійснюється під час її формування за результатами складення документації із землеустрою після її погодження у встановленому порядку та до прийняття рішення про її затвердження органом державної влади або органом місцевого самоврядування (у разі, коли згідно із законом така документація підлягає затвердженню таким органом) шляхом відкриття Поземельної книги на таку земельну ділянку.

Державна реєстрація земельної ділянки здійснюється за заявою:

і особи, якій за рішенням органу виконавчої влади, органу місцевого самоврядування надано дозвіл на розроблення документації із землеустрою, що є підставою для формування земельної ділянки у разі її передачі у власність чи користування із земель державної чи комунальної власності, або уповноваженої нею особи;

власника земельної ділянки, користувача земельної ділянки державної

чи комунальної власності (у разі поділу чи об'єднання раніше сформованих земельних ділянок) або уповноваженої нею особи;

органу виконавчої влади, органу місцевого самоврядування (у разі формування земельної ділянок відповідно державної чи комунальної власності).

Для державної реєстрації земельної ділянки Державному кадастровому реєстраторові, який здійснює таку реєстрацію, подаються:

I заява про державну реєстрацію земельної ділянки за формою ділянки за формою;

II оригінал погодженої відповідно до законодавства документації із землеустрою, яка є підставою для *формування* земельної ділянки (разом з позитивним висновком державної експертизи землевпорядної документації у разі, коли така документація підлягає обов'язковій державній експертиз землевпорядної документації);

III електронний документ;

IV документ, що підтверджує оплату послуг з державної реєстраці земельної ділянки.

Державний кадастровий реєстратор приймає рішення про відмову у державній реєстрації земельної ділянки в разі:

- невідповідності поданих документів, вимогам законодавства;

- розташування в межах земельної ділянки, яку передбачається зареєструвати, іншої земельної ділянки або її частини;

- розташування земельної ділянки на території дії повноважень іншого Державного кадастрового реєстратора;

- подання заявником документів, не в повному обсязі.

Відповідно до статті 24 Закону України «Про Державний земельний кадастр», Державна реєстрація земельної ділянки скасовується Державним кадастровим реєстратором, який здійснює таку реєстрацію, у разі:

- поділу чи об'єднання земельних ділянок;

- якщо протягом одного року з дня здійснення державної реєстрац земельної ділянки речове право на неї не зареєстровано з вини заявника.

Крім того, зазначаємо, що розгляд проекту землеустрою щодо його погодження чи реєстрації земельної ділянки здійснюється у порядку та у строки визначені законодавством. Черговості у розгляді вказаної документації із землеустрою законодавством не встановлено.

Додатково інформуємо, що відповідно до статті 4 Закону України «Про засади запобігання і протидії корупції» особам уповноваженим на виконання функції держави або місцевого самоврядування забороняється неправомірно надавати перевагу фізичним або юридичним особам, у зв'язку з підготовкою проектів, виданням нормативно-правових актів та прийняттям рішень, затвердженням (погодженням) висновків.

самі ходящо Бориспіль-Київ

Заступник начальника **О. І. Чуб**

Вик.: Пилипенко Н. С.

— | —

Державне агенство земельних ресурсів України · Держкомзем України
(вул. Народного Ополчення, 3, м. Київ, 03680, Україна)

Відкривалося поштою (29.02.14.)
Є документи оригінали (30.07.14)

Вінник Галини Григорівни
[illegible]

ідентифікаційний
дов. [illegible]
[illegible]

Заява-звернення

Я корінний житель міста Тростянця, Деснянського р-ну м. Києва. Мої батьки спокійно користувалися на своїй землі вони і я родилися, жили а батьки вже похоронені на ній. У нас було 0,33 га землі. Для зручності перебачив до мене що земельну батьки, як він сотрясив перед смертю. Раніше земля не перевіщувалася. А коли почали приватизувати я із 2000 року звернулася до місцевих органів влади щоб приватизувати мою землю, яку належить по закону. Усі я дізналася, як владні структури відносяться до людей; як вони не виконують свої посадові повноваження; як вигадують різні перешкоди аби обійти Закони Конституції України.

Перш, ніж мені видали „вихідні дані" до кадастрової справи А-[illegible] від 09.03.2011р для „виготовлення проекту землеустрою на мою земельну ділянку за адресою: Тонкого, 1А, Деснянського р-ну, у м. Києві, в дротяному „Тролейбусі", я пережила багато судів, з яких мене посилали одні і їм посередні Головного Управління земельних ресурсів м. Києва (Кулешевих О.М., Шостидесятого).

Всі суди надіслали земельні рішення на мою користь: Окружний адміністративний суд м. Києва;
Апеляційний адміністр. суд м. Києва
Великий адміністративний суд у м. Києві
Постанова Головного Управління Держ-

30.03.2011р. №347 складений Договір на розробку технічної документації із землеустрою „Київської міської земельних відносин"

Дані передачі речі, по цьому Договору від 20.05.2011р. №
Погоджено І-е було від 18.04.2012р. №0718 але не погоджено
Київрадою із за зауважень.
ІІ-е погодження проведено від 03.10.2012р. №1332 із обмеж. кад
62:195:005
Всі дані обтяження земельної ділянки за адресою: Толстого,
Печерський р-н у м. Києві, урочище „Теремки" у межах
межовся.
Цікаво: як, ким, коли проводилось, ІІ-е погодження
Кроха Віктор Миколайович, його представник по цьому
питанню, змінивши назву вул. Толстого, на на Теремки.
Як могли одні і ті ж посадові, який мене
подавали на всі суди, проконсультувати цю фі
нансову різницю особі чого до зауваг.
Ця обставина можуть не виконувати: рішення суду
ґрунтів виконання; звернення громадян.
Адже при погодженні його „Проекту" по справі А-1876-7
головним управлінням земельних ресурсів (вул. Хрещатик
2а, м. Київ, стол) так і не подавався до Київської
міської ради для остаточного прийняття рішення.
Адже вони, ті самі посадові: Кулеша В.К.
Вж О.М, Мойдуно - 02.11.2011р. №0214 (кадастрова справа
19144) скоротливо, виконують посадові повно
важення, сторонились „Проекту" Кроха О.М. на то
пографії. Хоча вже отримував земельну
ділянку (Кроха Світлана Миколаївна) в 2004р. 0,06га в
селі „Городище" (вул. Хотянівська, 13 №16, 62:788:001
у городі, знаючи, що підростає син Кроха О.М.
і Кроха Ю.О., рідний брат батька Кроха О.М. теж (із
того двора) отримав 0,12га - Кроха Володимир Іванович і
будував свою сім'ю будинок у 2010р. по вул. Толстого, 2а
62:195:017) в урочищі „Теремки" - це сусід мої
земельної ділянки за адресою: Толстого, 4а, (62:195:005

і із 01.01.2013 у зв'язку із змінами до земельного законодавства директор Київського інституту земельних відносин" В. Сотан теж не дозволив директору Дніпрянському земельних ресурсів, Кравцу В., про прийняття рішення, яке саме проводити у відповідність даному земельному фільму по вул. Вінниця Г.П. (А-18767) від 09.03.2011 та Крохи О.Г. (А-19144) від 02.11.2010р.

Однак, Дніпрянський земельних ресурсів виконавчого органу Київради так і не визначились, хоч я неодноразово сама на особистому прийомі і письмово звертала і до Київради і до директора Дніпрянського Куликовського Ю.

У 23.08.2013р. №548 складений договір на розгляд документації із землеустрою.

В цей же час, дата, складений договір із Крохою О.О. саме: 23.08.2013 №549.

У 22.11.2013р. і мені, і Крохі Світлані Миколаївні одноразово в один час, в один день мали видати „Проекти" у присутності працівників Інституту і договірна, що реєстрацію будемо проводити саме, так як наші проекти схожі, що вони не будуть вносити.

Я зразу, у перший день прийому здала документи в Головне управління Держземагентства у м. Києві по вул. Червоноармійській, 69. (від 25.11.2013р.

Про наші „Проекти" (мої і Крохи О.М.) від 23.08.2013 у Держземагентстві м. Києва вже знали, так як я неодноразово зверталась до них із заявами, будь-ласка на особистому прийомі у Шарковської, із проханням розглядати наші „Проекти" разом і рішення прийняти у присутності нас (мене і Крохи).

Я вчасно і чесно здала всі документи на грошову оцінку (25.11.2013 №7316/4. Вихід отримала 25.12.2013р., а документи дата: 03.12.2013 №7749 (хоч як я не просила з невідомих мені відповідно: у нас так прийнято: кожен місяць);

реєстрацію документів здала: 10.11.2014 р.,
її може повідомити, що Крот О.М. зареєстр
раніше ніж 10.12.2014р., а тоді мені не зареєс
їх Крот О.М. документи приймала строком тільки
менше на декілька днів.
Значить, для мене все це закону, а їм — експерт
це знову шахрайська ф-ія з боку посадовців
Держземагентства м. Києва.
Їх мої звернення проігнорувала.

Прошу:

1. Вашого втручання у перевірці реєстрації земельної ділянки за кадр. 8000000062:195:005 по скарзі (А-18767 від 03.03.2014р) Вінник М.М. та по скарзі (А-19144 від 02.11.2014р) Крот О.М.
2. Скасувати реєстрацію земельної ділянки Крота О.М. так як вона проведена із використанням повноважень працівників Держземагентства м. Києва, знаючи, що ділянка за адресою: вул. Тимошенка 2б, Деснянський р-н, м. Київ, кад. 62:195:005 являється місцем ділянкою: пікетаж, Деснянський р-н, м. Київ, яка присуджена судом, а рішення суду ніхто не може проігнорувати.
3. Провести перевірку у приєднаності мого позиції: ПАГЕР СЕРГІЯ МИКОЛАЙОВИЧА; [redacted]

30.07.2014.

(Вінник)

Додано такі документи: (копії)

1. Свідоцтво про народження Баранової Галини Григ
2. Свідоцтво про смерть батька Баранов Григорій Петрович
3. Свідоцтво про укладення шлюбу
4. Заповіт, батька Баранової Григорія Петровича дочці Барановій Галині Григорівні.
5. Довідка про землю 0,59 га Вінник Галині Григорівні від 31.08.2004 р. №654.
6. Окружний адміністр. суд міста Києва від 24.06.2008 р. №12/120
7. Виконавчий лист Окружного адміністр. суду м. Києва від 11 жовтня 2008 р. №12/120 (2а-6317/07)
8. Вищий адміністративний суд України від 30 жовтня 2008 р. №К 43
9. Витяг державного виконавця від 02 березня 2011 р. ВП/3 Красноградського с.с.
10. Відповідь заступника голови КМДА м. Кругет Вінник Г.Г. від 15.05.2012 №06-1535
11. Лист-відповідь заступника директора Київського інституту землеустрою від 13. Сопітко від 15.03.13 №374
12. Відповідь В. Сопітко Вінник Галині Григорівні від 21.03.13
13. Заява директору Департаменту земельних ресурсів Хмільгруду П.Г. від Вінник Г.Г. 29.03.13 057/В-1205.
14. Заява заступнику голови КМДА Кравченку Р.М. від Вінник Г.Г. 15.04-2013 №07/В-3726/1
15. Заява голові КМДА Попову О.П. від Вінник Г.Г. від 03.04.
16. Заява Вінник Г.Г. Кулаковському Ю.П. від 10.09.13 №057/В
17. Відповідь К.В. Тарновської Вінник Г.Г. від 12.06.2013 №48
18. Витяг з технічної документації про нормативну грошову оцінку земельної ділянки (кадастровий номер 8000:6:[illegible]) від 03.12.13 №7749.
19. Довідка з дорожньої статистичної звітності про наявність земель та розподіл їх за власниками земель, землекористувачами від 23.12.2013 №223/22

30.07.2014.

/Вінник Г.Г./

ГЕНЕРАЛЬНІЙ ПРОКУРАТУРІ України
(вул. Різницька, 13/5, м. Київ, 01011)
ПШОНКІ В.

ВІННИК ГАЛИНИ ГРИГОРІВНИ
паспортні дані:
Жіцровського р-н, [illegible] м. Київ,
ідентифікаційний №
дом. адреса: 02183, м. Київ, вул. [illegible]
тел. ([illegible] моб. [illegible]

Про не виконання звернення гр. Києва, Вінник Г.Г. яка неодноразово зверталася до прокуратури міста Києва та генеральної прокуратури (м. Києва) України від 10.04.2013р. по пошті щодо порушення та не виконання законів України посадовцями зокрема земельних ресурсів виконавчого органу Київської міської ради (вул. Хрещатик, 32-а, м. Київ, 01001) щодо оформлення та надання в приватну власність земельної ділянки за адресою: Тонкого 4-а, Деснянського р-ну, у м. Києві, урочище „Тольки", згідно рішення Окружного адміністративного суду м. Києва від 27.06.2008р. №12/120, який підтвердив Апеляційний адміністративний суд у м. Києві від 01.09.2009р. №22а 30596/09, Вищий суд України від 30.11.2010р. №К-45133/09. та „Постанови про відкриття виконавчого провадження від 18.01.2011р. ВП № 23782 сл. - головний виконавець Крайнєнський С.С.

Я неодноразово зверталася до прокуратури м. Києва: 1. Заява від 29.09.2011 №1534
2. Заява від 30.07.2012р. №3008
3. Заява від 06.08.2012. №3118
4. Заява від 25.02.2013.
5. Заява від 02.04.2013 №1270-П

А 10.04.2013. писала у прокуратуру України по пошті.
15.04.2013р. №19-р вх №19-48045-13 передано у прокуратуру м. Київ, відповідальний прокурор Ю. Ярошенко.
Однак, до цього часу ніхто, крім С. Безкровного, не надав мені змістовну відповідь по змісту звернення.
6. Заява від 08.06.2013р. №1000/02 ОП-837 до Генеральної прокуратури України по пошті

09.03.2011р. по „Висоті" державного висновку Київської
від 02.03.2011р. мені Головне Управління земельних ресурсів
м. Києва (вул. Хрещатик, 32-а) видали „Вихідні дані" по
кадастрової справі №А-18767 для виготовлення технічної
документації на земельну ділянку за адресою: вул. Толстого, 4-а
у Деснянському р-ні м. Києва.

30.03.2011р. за договором №347 із КП „Київський інститут земельних
відносин" Київської міської Ради мені розпочали виготовляти
„Проект землеустрою" щодо відведення земельної ділянки
громадянці Вінник Галині Григорівні для будівництва та обслуговування
жилого будинку, господарських будівель і споруд на
вул. Толстого, 4-а у Деснянському р-ні м. Києва.

20.05.2011р. №1225Т1 документація була виготовлена.

6.04.2012р. №338 директором КП „Київського інституту земельних
відносин" (01001, м. Київ, вул. Хрещатик, 32-а) мене повідомили, що
.04.2012р. №718 на засіданні Комісії з погодженням документації
землеустрою повернутий із зауваженнями.

І ось тут я дізналася, що на мою земельну ділянку
розроблений „Проект землеустрою ще одній фізичній особі,
Крусі Олену Михайловичу (кадастрова справа А-19144 від 22.11.2011
змінивши назву вулиці Толстого, 4-а на Толстого-2б, що
зроблено протизаконно, так як це робиться після виготовлення
документації за дорученням Київської міської ради.
У це зробили тіс самі посадовці, що і мені, і їм добре
знають, як мені надані „Вихідні дані" вісім місяців
раніше. Звернув увагу на терміни оформлення
технічної документації: Вінник Г.Г. - від 09.05.2011р. (А-18767)
і Крочи О.Ш. - від 02.11.2011р. (А-19144) - а погодження було
разом.
Я сама пройшла всі служби погодження, вказані при
першому погодженні. І
03.10.2012р. №1332 обліковий код ділянки 62:195:005 до
справи А-18767 Комісією з розгляду питань, пов'язаних з
погодженням документації із землеустрою погоджує проект
землеустрою щодо відведення земельної ділянки з урахуванням
вимог наданих всіма службами по погодженню.

Із 03.10.2012р., коли мій „Проект земельної ділянки"
(спр. А-18767) був погоджений - до Нового року 2013.
ніяких дій не проводилося.

13.03.2013р. №374 директор В.М. Сантан пише „Доповідну записку" директору Департаменту земельних ресурсів виконавчого органу Київради, Петрику В.В. (Доповідну додаю).

Я неодноразово звертався до директора Департаменту земельних ресурсів м. Києва (01001, вул. Хрещатик, 32-а); була на особистих прийомах. Однак, жодного разу він не надав мені конкретних відповідей по суті моєї справи А-18767, а саме: Чому Головне управління земельних ресурсів м. Києва, одними і тими ж посадовцями, що і мені надавали „Вихідні дані", надали „Вихідні дані" іншій фізичній особі по заяві, знаючи, що я вже вели місяць оформлюю документацію, це зроблено всупереч Закону України: розд. VII, ст. 124; розд. I, ст. 19.; змінюючи назву вулиці Толстого на Толстого, 26 – це робиться після виготовлення документа на земельну ділянку.

На це питання Кулаковський Ю.П. – директор Департаменту пояснив, що він вирішує доручення Гереги Г.Ф.

Я писав заяву звернення до Гереги Г.Ф. від 06.04.13р. та Голові Комісії З питань земельних відносин містобудування та архітектури т. Шевченко (01044, м. Київ, вул. Хрещатик, 36, к 107) від 02.04.2013р. №08/28-507 (три рази).

14.06.2013р. №08/3-2066 Г.Ф. Герега направила мою заяву Кулаковському Ю.П., який повинен дати мені відповідь 13.07.13р.

А голова земельної Комісії А. Шевченко на всі мої три заяви надавав одну і ту ж відповідь: директор Департаменту земельних ресурсів м. Києва, Кулаковський Ю.П. не подавав мої документи на розгляд.

23.08.2013р. договір №548 мною скинений договір із КП „Київський інститут земельних відносин, директор В.М. Сантан.

Однак, Кулаковський Ю.П. так і продовжує оформляти документацію Кросі О.М. разом із дочкою, яка вже у 2004 році отримала вже 0,06 га землі по вул. Хотинська, 23 (від №176, код: 62:188:001 і продала. Її прізвище: Крота Світлана Тимівна. А зараз вона оформляє вже другу ділянку на свого сина. Кулаковський Ю.П. і Ющ О.М. активно допомагають Кросі Світлані Тимівні оформляти документацію на земельну ділянку, використовуючи свої посадові повноваження. Якщо вони так хочуть їй надати земельну ділянку, то землі же достатньо, щоб їй надати, а не відбирати в мене споконвічну землю, на якій родилися, жили і

щоб вирощувати овочі для своєї сім'ї. Адже заробляти у нас недостатньо для нормального життя. Я являюся корінним жителем с. Троєщини. У нас в сім'ї було 0,39 га землі, коли мені було 18 р. А зараз я оформляю в приватну власність лише 0,10 га котрі положено в кримінальної зоні.

Чому державні посадовці стараються відняти від простої людини її останнє?

Чому правові органи не захищають права громадянина України і Закони України?

Чому правові органи закривають очі на протизаконні, шахрайські дії державних посадовців, які самі дозволяють розвитку корупції? Стоїть тільки зрівняти документи на земельну ділянку Вінник М.М. (А-18767) і Крох О.М. (А-19144). Як все стає ясно. Але цього ніхто не робить і не зробить. Всі тільки пишуть "порорисні" дані, про яко і так ясно, або вимагають оправдовуючі докази.

Прошу генпрокуратуру України надати конкретну відповідь на запитання:

1. Чи мали право Департамент земельних ресурсів м. Києва, КМДА надати "вихідні дані" на земельну ділянку за адресою: вул. Толстого, 4-а, Деснянського р-ну у м. Києві, урочище "Тонкий", присуджену судом громадянці Вінник Галині Григорівні (кадастрова спр. А-18767 від 09.03.2011р. видати "Вихідні дані" і чи є дозволи особі лише по заяві Крох О.М. (кадастр. А-19144 від 21.11.2011 одними і тими ж посадовцями Головного Управління земельних ресурсів м. Києва? – терміново.

Додаю лише: "Доповідну директора КП "Інституту земельних відносин" В. Салтака від 15.03.13р. № 374.

Всі інші документи я здавала і в генпрокуратуру України і в прокуратуру м. Києва; а у директора Департаменту земельних ресурсів м. Києва, КМДА, Кулаєвському Ю.П. (цілі пачки мої документів – так він мене повідомив), бо всі правові органи відсилали мої документи йому, а не проводять розслідування самі. Виходить, що на кого подають заяви-звернення – ті самі себе судять і допомагають правовим органам їх оправдовувати.

23.12.2013р.

/ Вінник М.М. /

А-18767
А-19144

ГОЛОВІ ПОСТІЙНОЇ КОМІСІЇ

з питань містобудування, архітектури та землекористування
Київської міської ради - КМДА
01044, Київ, вул. Хрещатик, 36
МІЩЕНКО ОЛЕКСАНДРУ ГРИГОРОВИЧУ

від ВІННИК ГАЛИНИ ГРИГОРІВНИ
зареєстрована та проживає:
м.
моб.:

Київська міська рада
08.02.2018 № 08/В-643

Долучаю
матеріали, які допоможуть Вам вивчити земельну справу А-18767 від 09.03.2011р. Вінник Галини Григорівни по земельній ділянці за адресою: вул. Толстого, 4-а, Деснянського району, м. Києва, урочище „Голосіївське".

Я вже зверталася до Вас із заявами від 26 січня 2018р. вх. № 08/В-382 та від 02 лютого 2018р. вх № 08/В-523.
У яких додала багато матеріалу, які допоможуть Вам чесно, прозоро, згідно із Законами України вирішити, кому саме надати у приватну власність земельну ділянку: вул. Толстого, 4-а, Деснянського р-ну, м. Києва, урочище „Голосіївське", код ділянки: 62:195:005.
Вінник Г.Г. на підставі постанови Окружного адміністративного суду від 27.06.2008р. № 12/120 і наявності всіх оригіналів (маються усіма такі по-всіх матеріалах, додані для ознайомлення при особистому прийомі та на комісії при Київраді).
Крохі О.М. згідно А19-1411 від 02.11.2011р., код: 62:195:005 на підставі заяви, яку проголосував землеустроєнак Деснянського р-ну. м. Києва матері Крохі С.І. для оформлення документів. Практично на мою, Вінник Г.Г. земельну ділянку, зареєстровану адресу вул. Толстого, 4-а на Толстого, 4б (маються документальні докази та свідки) — і ще через сім місяців після того, як Вінник Г.Г. на підставі рішення суду (двох Окружних адміністр., Апеляційного адміністр.) Вищого суду України) - матеріали я Вам вже додала.

I А зараз додаю матеріали із яких видно, звідки взялася земельна ділянка Крохи О.М. і хто протиправно зареєстрував земельну ділянку Крохи О.М. — реальний, правдивий матеріал про яких належить: мати Крохи Світлана Іванівна та сам Крохи Олег Миколайович.

I. Заява Крохи С.І. директору Департаменту земельних ресурсів м. Києва (Хрещатик, 32-а) Кулиновському Ю.М. від 30.04.13. № 057/К-1592.

II. У цій заяві так чітко написано про земельну ділянку Крохи О.М. Чому ж у Вініченка даних Крохи Олега Миколайовича змінили код ділянки (62:17:9:008к) на код: (62:195:005) Дані, написані у заяві, не підтверджені юридичними документами, не конкретні, немає мотивації.

А про Вініченка Г.Г. взагалі написана неправда, що підтверджується цілим пакетом достовірних документів, котрі я Вам додала про весь хід моїх звернень і ходу роботи по оформленню земельної ділянки за адресою: вул. Толстого, 4-а, Деснянського р-ну м. Києва, урочище „Голосіївка".

Треба витребувати до цієї заяви весь юридичний матеріал, який підтвердив про те, що там написано.

Раніше у Крохи С.І. були земельні ділянки, то чому ж вони не будували собі будинок, знаючи про своє житло?

У 2004 році матері Крохи О.М. (Крохі С.І.) надали земельну ділянку 0,06 га по вул. Котляревська, 13, код: 62:188:001 під № 126 за рішенням Київської міської ради VII сесії XXIV скликання від 24.06.2004. № 347/1557 в урочищі „Городище" (юридичний докладний масив). Цю земельну ділянку вона продала. Про всі вказані ділянки можна перевірити у департаменті земельних ресурсів (хрещатик, 32-а)

II Подано заяву Крохи Олега Миколайовича від 24 вересня 2007р. № К-18973 (штамп, - видно, підроблено) Дата написання від 21 вересня (написано 2001 а хтось виправило на цифру 7) На цій заяві видно різні нахилки.

Таке саме доручення є у мене. Але я із 2006р. почала оформляти документи на приватизацію земельної ділянки Ольга. У мене із 2006р. масив кадастрової плани, виданий Головним управлінням земельних ресурсів м. Києва (хрещатик, 32-а) - всі кадастрові плани Вам додані.

У 2007 році у Деснянській районній державній адміністрації було рішення про надання Вініченку Г.Г. земельної ділянки за адресою: Толстого 4а - Деснянського р-ну, м. Києва, урочище „Голосіївка" - всі документи Вам додані.

III. „Вихідні дані" на підготовку документації" із землеустрою від 02.11.2011р. ВХД-0214 підписані: Кулаковським Ю.М., Ізвєковим О.М. Мушинським Д.М. від 08.11.2011р. код: 62:195:005 (підозрілі)

IV Вихідні дані на розроблення документації" із землеустрою, видані: гр. Вініченку Леоніду Григорієвичу на підставі постанови Окружного адміністративного суду міста Києва від 27.06.2008. № 12/120, код: 62:195:005 від 09.03.2011р. кадастрова справа А-18767 підписані: Ю. Кулаковським, Ізвєковим О.М., Масійчук Ю.А.

V Інформаційна довідка про земельну ділянку на вул. Толстого, 2б у Деснянському районі м. Києва (кад. 62:125:0057) на №548 від 25.06.2012. від 24.07.12. № 07-387/1 2-1312 – начальник управління земельного кадастру О. Ткаченко.

VI Договір на розроблення технічної документації із землеустрою м. Київ № 347 30.03.2011р. (із квитанціями).

VII Акт здачі-приймання технічної документації по замовленню № 122571 від 20.05.2011р. м. Київ

VIII Висновок виготовлення топоплану М 1:2000 з червоними лініями вул. л. Толстого, 4-а, Вінник К.К. Замовлення № 122571 від 20.05.2011

IX Комунальна організація виконавчого органу Київської міської ради (КМДА) „Інститут Генерального плану м. Києва" (Хрещатик, 32)

X Черговий кадастровий план від 19.04.2011р. м. Київ, р-н. Деснянський вакольаець – 2 шкаф і т.д.

XI Схема 6031, 5831 кв. № 445-2000 від 26.05.11 – реєстраційний № 101 Замовник: гр. Вінник К.К., район Деснянський, вул. Толстого, 4-а

XII Акт приймання-передачі робіт від 22.11.2013 згідно з договором № 548 від 23.08.2013р. Замовник: Вінник Галина Григорівна виконавець КП „Київський інститут землеустрою"

XIII Накладна № 134 від 22 листопада 2013р. – за договором № 548 від 23 серпня 2013р. Вінник Галина Григорівна передала земельний Вінник Галині Григорівні документи, перелічені в графі Найменування у вигляді та кількості, зазначених у цій накладній.

XIV Додаткова квитанція від 23 серпня 2013р.

Прошу: 1. Витребувати такі ж самі документи Кроха Олега Михайловича

2. При особистому прийомі 23 лютого 2018р. я принесу I проект від 30.03.2011р.
II проект від 23.08.13р. я Вам додала 25 лютого 2016р.
який ви передали 15.03.16р. Держгеокадастру земельних ресурсів (Хрещатик, 32а), який до цього часу не поданий на Київраду. Прошу витребувати із нет-виконання і повернення мого II проекту із електронним запитом (справа XML) від 23.08.2013р. № 548 до Київради.

3. Всі, додані мої документи передати на спільну Комісію Київради після вивчення Вами та надати мені про результати вивченого матеріалу по справі А-18767 від 09.08.2011р. в письмовій формі.

4. На спільній комісії розглядати разом Вінника К.К. та Кроха Олега Михайловича у присутності: мене із адвокатом, Чорної Тамари Олександрівни, яка добре знає про справу А-18767 та справу А-19144; Кулаковської Ю.К., якій про мою справу знає із 2006 року. 5. Виконати рішення суду від 2008 року, який ніхто не має права його не виконувати і цим самим покінчити із протизаконними діями посадовців Держгеокадастру земельних ресурсів м. Києва.

08.02.2018р. /Вінник К.К./

А-18767

Київська міська Рада

Голові постійної комісії з питань земельних відносин містобудування та архітектури, землекористування
МІЩЕНКУ ОЛЕКСАНДРУ ГРИГОРОВИЧУ

ВІННИК ГАЛИНИ ГРИГОРІВНИ
дом. адреса:
моб. телефон:

Київська міська рада
11.12.2018 № 08 Н-5433

48.

Звернення на підставі отриманням мною, Вінник Галини Григорівни, Вашої відповіді від 19.11.2018 №08/281-2491 на заяву від 01 листопада 2018р. вх.№ 08/В-4949

З проблемою земельної справи А-18767 від 09.03.2011р. Вінник Галини Григорівни по земельній ділянці за адресою: вул. Толстого, 4А, Деснянського району, м. Києва, с. Троєщина, урочище „Тонка" до Вас я звертаюся із 25.02.2018р. вх.№ 08/В-2296, до цього часу. За цей час я додала Вам деякий матеріал з яких видно весь хід роботи по виготовленню та оформленню документації на земельну ділянку Вінник Г.Г. по справі А-18767 від 09.03.2011р. Код ділянки: 62:195:005. Все це видно із доданого матеріалу (108) сто вісім аркушів від 02.02.18р. №08/В-523

Всі документи Ви передаєте на Департамент земельних ресурсів м. Київ (Хрещатик, 32-а).

І вони, посадові (директори, заступники Деснянського р-ну), які вже декілька років змінюються - моєю земельною справою не займаються, а тримають без дії, чекаючи, смутної "нагоди для жіночої" фіз. особи, Крохи Ольги Миколаївни, справа А-23144 від 02.11.2011р., якою займається дочка матері, Крохи Світлани Миколаївни, в якої вже є дозвіл по своїй земельній ділянці, яку вона отримала з 2004 року. (документ маєтся)

Своєю справою А-18767 від 09.03.2011р. я займаюся по всіх законах Конституції України від 28.06.1996р. та „Земельного Кодексу України від 25.10.2001р.

На це чекають всі документи в архіві, про яких всі державні посадові м. Києва мовчать.

На всі мої звернення, заяви, скарги не надаються мотивовані, по змісту їх відповіді.
І у Департаменті земельних ресурсів м. Києва (Хрещатик, 32-а) мають абсолютно всі документи - ці папки, як відповів мені Кулаковський Ю.М. на особистому прийомі.
Тому ж мені із 2006 року по даній справі не можуть надати в приватну власність земельну ділянку, вже вказаної адреси, оформлену по всіх законах України, а Крої О.М. просто, загрожується по заяві оформлюють і все робить протизаконно, що доказано документами, які я подавала в Київраду (Хрещатик, 36) і Департамент земельних ресурсів (Хрещатик, 32-а).
Як могли "Інститут земельних відносин м. Києва" (Хрещатик, 32-а) оформити Крої О.М. "Проект земельної ділянки" на ділянку, яку попередньо відмовили судами до вилучення самовільно будівлі "Україна" Вінник Н.Г. на підставі всіх судів і вже виготовлений "Проект земельної ділянки" та виданий по акту 20.05.2011р. - цього ніхто не знає? (Як це можливо всі документи в оригіналі) і подані копії у всі державні і правові органи.
І "Проект земельної ділянки" Крої О.М. повністю скопірований із його "Проекту земельної ділянки" від 09.03.2011р. №347 по площі 1257 м² виданий по акту 20.05.2011р.
А тому я звернулася до "Постійної комісії" Київської міської Ради з земельних питань, містобудування, архітектури та землеустрою" із заявою від 14.09.2013р. вх. № 08/в-4236.
Моя земельна справа А-18767 скірна, так як до неї підставили інше одну справу А-19144 лише за заявою після того, як Вінник Н.Г. вже виготовив "Проект земельної ділянки" і надали по акту 20.05.2011р.
А далі ніяких дій посадові Департаменту земельних ресурсів м. Києва (Хрещатик, 32-а) не проводили, а терміново почали діяльність над справою Крої О.М. А-19144 від 02.11.2011р.
На особистому прийомі звертаюся на заявника: "Що мені робити далі по моїй справі А-18767 від 09.03.2011р.?" - він відповів: "Що хочете - то робіть, куди хочете - туди і йдіть".

А тому я звертався до виробничих КП „Інститут землевпорядкування" відносно м. Київ (Хрещатик, 32-а) які пояснювали, що робота далі із виготовлення мойого „Проекту" від 09.03.2011р. по справі А-18767.
А, крім цього, я ще звертався у вищі державні організації по земельним питанням та правові органи. І так, я добився продовження оформлення документації: від 03.10.2012р. №1532 із землевпорядкування, код.: 62:195:005.

Після цього Департамент земельних ресурсів м. Києва повинен був подати на розгляд земельної комісії при Київраді. Однак, його директор Департаменту не зробив (Хуторовський Ю.М.), незважаючи на мої і інших посадовців заяв, звернення та прохання особисто. І для цього були всі законні умови, так як мою земельною справою іще в 2007 році займалися Деснянська районна у м. Києві державна адміністрація (21 лютого 2007р. доводили Вам, Мінченко О.М., доручення — це 1-й раз, коли треба було подати на Київраду мої документи на розгляд земельної комісії, мою справу А-18767 від 09.03.2011р.
А на той час районні державні адміністрації мали законне право надавати у приватну власність громадянам України земельні ділянки (Розд. IV, п. 19, ст. 121 „Г", „Г" стр. 57).
І так, до цього часу, Департаментом земельних ресурсів м. Києва (Хрещатик, 32-а) порушуються Закони „Конституції України" від 28.06.1996р. та „Земельний Кодекс України" від 29.10.2012р. (більше 30 років) щодо надання вільної м. земельної ділянки за адресою: вул. Толстого, 4-А, Деснянського р-ну, м. Києва, урочище „Троєщина".

А ПРИЧИНА ОДНА: підставили іншу фізичну особу на мою земельну ділянку за адресою: вул. Толстого, 4-А, Деснянського р-ну, у м. Києві, урочище „Троєщина", село Троєщина — Кроха О.М., змінюючи адресу ділянки 4-А на 2Б, а ~~адрес по~~ код ділянки підставили мій: 62:195:005. Таким чином створили земельну ділянку, яка не обліковується. (Вам додавалася „Інформаційна довідка про земельну ділянку на вул. Толстого, 2-Б у Деснянському р-ні м. Києва (код 62:195:005)" від 24.07.12р. №0-07-387/2312 на №548

від 25.06.2012р. видана О. Ткаченко - начальник управління земельного кадастру.
І ця довідка проблемна, бо вона підтверджується заявою Крохи (свідоцтво главіни (мати Крохи О.М.)) від 30.04.15р. №057/к-1592, яку вона подала директору Департаменту земельних відносин Кулаковському А.П. та саме: земельна ділянка на вул. Толстого, 2б має код: 62:179:008).
То як міг директор КП "Інституту земельних відносин м. Києва", Салтан В.М. виготовляти „Проект землеустрою на існуючу земельну ділянку: вул. Толстого, 2б код: 62:195:005. А далі все йшло терміново по виготовленню документації по справі А-19144 від 02.11.2011р. посадовцями Департаменту земельних ресурсів м. Києва (Хрещатик, 32-а), використовуючи посадові повноваження та обдурюючи інших посадовців. Адже при погодженні, при проведенні реєстрації і інших дій, ні посадовці Департаменту, ні директор „Інституту земельних відносин", Салтан А. нікого не попереджали, що земельна ділянка Вінник Н.М. і Крохи О.М. - одна і так і всі дії треба було проводити одноразово.
Висновок: Вінник Н.М. земельну ділянку за адресою: вул. Толстого, 4-а, Деснянський р-н у м. Києві, дрібнення якої: с. Троєщина Департамент земельних ресурсів по справі А-18767 від 09.03.2011р. виготовляв та оформлював документацію, порушуючи закони Конституції України та Земельного кодексу (документ додаю).
ПРОШУ Вас, Мищенко О.П. - голову постійної комісії з питань містобудування, архітектури і землекористування
І організувати спільну комісію по земельній справі А-18767 від 09.03.2011р. Вінник Н.М. та Крохи О.М. А-19144 від 02.11.2011р. на якій були б присутні Вінник Н.М., Крохи О.М., директор КП „Інституту земельних відносин м. Києва, директор Департаменту земельних ресурсів із 1-ми і 2-ми Проектами Вінник Н.М. та Крохи О.М. та провести прозорий, згідно із законодавством аналіз справ: А-18767 та А-19144 та зробити висновок: якого саме подавати на Пленарне засідання Київради.
ІІ Найкраще було б подати обидва Проекти земельних ділянок Вінник Н.М. та Крохи О.М. на експертизу із доданими мною Вам і директору Департаменту пакетом документів з яких весь хід роботи добре видно.
Без такого розгляду спільної справи одної земельної ділянки не можна подавати на Пленарне засідання Київради, бо це буде доказ корупції і беззаконня нашої владної структури.

Відповідь від 19.11.2018. № 08/231-2491, в якій Ви пишете, що 30.10.2018. на засіданні постійної комісії були розглянуті мої звернення і вирішили направити ці звернення до Департаменту земельних ресурсів м. Києва для розгляду.

Справа в тому, що я із адвокатом була на цій комісії від 10 год. і до закриття її, мою справу не розглядали, бо вона була в самому кінці і Ви не змогли її розглянути так як Ви захворіли. Мене повідомили, що хотіли розібрати перед. місяць на інше засідання.

Я приходила іще три рази. Із них – два так і не проводилося, а на третій раз засідання комісії проводилося, але мою справу не розглядали, так як її не було у справах, поданих до засідання. Тільки мене не запрошували на засідання. Тому цей відповідь мене здивував.

Якщо у Вас є запис цього засідання земельної комісії, – прошу дати мені вимову. Мене це дивує: чому Ви не запросили мене, коли розглядали мою справу?

Я звертаюся до Вас із надією на справедливий, законний, прозорий розгляд моєї справи, бо для Крохи Д.М. по справі А-19144 зробили все: документацію, погодження, реєстрацію і тільки чекають ~~тільки~~ пленарного засідання Київради. А тому, знаючи „метод" роботи посадовців Департаменту земельних ресурсів, – вони хочуть надати у приватну власність мою земельну ділянку, яку я отримала по всіх Законах, правках, а Крохі Д.М., використовуючи посадові повноваження, порушують Закони України, Земельний кодекс.

На це є всі докази. Фактично документація Крохи Д.М. (А-19144) виготовлена протизаконно і на це є всі докази.

Мене цікавить одне запитання на яке прошу Вас відповісти:

1. Для директорів Департаменту земельних ресурсів м. Києва (Хрещатик, 32-а) Закони України неіснують?

Додаток:

1. Виписка із Законів Конституції України (1996р.) та Земельного кодексу України (25.10.2001р.), які порушені при виготовленні та оформленні документації на земельну ділянку Вінник Т.Т. за адресою: вул. Толстого, 4-А, Деснянського р-ну, у м. Києві, урочище „Голосіївський", с. Троєщина.
2. Витяг з Державного земельного кадастру про земельну ділянку за заявою-зацікавленої Вінник Т.Т. від 31.07.2018.
3. Заява Вінник Т.Т. до заступника Київського міського голови-секретаря Київради - Перепи Тамари Федорівни від 23.01.2014.
4. Стаття 28. Права та обовязки розробників документації із землеустрою (Закон України від 22.09.2005р. №3174-IV), та редакція від 09.12.2012).

11 грудня 2018р. (Вінник Т.Т.)

Вашого листа від 29.11.2018 №08281-2576 я отримала 10 грудня 2018р.

А листа-звернення на Вашу відповідь від 19.11.2018р. №08/281-2491 на заяву від 01 листопада 2018р. в/н №08/13-119-49 я написала і відправляю Вам 11.12.2018р.

Уважно її прочитайте і не відправляйте на Департамент земельних ресурсів м. Києва (Хрещатик, 32-а), тому що вони все робили і будуть робити для користи О. ел.

Прошу: припинити протизаконні дії Департаменту щодо земельної справи Вінник Т.Т. А-18767 від 09.03.2011р. На це у Вас є всі докази і Ви маєте право витребувати від них - посадовців Департаменту та у частину земельних відносин виконання Законів України і прав громадянина України.

Ст. 13 Конституції; ст. 124, 121 Земельного кодексу України

ПОРУШЕННЯ ЗАКОНІВ КОНСТИТУЦІЇ УКРАЇНИ від 28.06.1996р.

ПРИ ВИГОТОВЛЕННІ ТА ОФОРМЛЕННІ ДОКУМЕНТАЦІЇ НА ЗЕМЕЛЬНУ ДІЛЯНКУ ВІННИК ГАЛИНИ ГРИГОРІВНИ за АДРЕСОЮ: вул. ТОЛСТОГО, 4-А, ДЕСНЯНСЬКОГО Р-НУ, УРОЧИЩЕ „ТОЛОКА" м. КИЄВА стр. А-18767 від 09.03.2011р. код ділянки: 62:195:005
ПОСАДОВЦЯМИ ДЕПАРТАМЕНТУ ЗЕМЕЛЬНИХ РЕСУРСІВ міста КИЄВА (ХРЕЩАТИК-32-А) та КП „ІНСТИТУТУ ЗЕМЕЛЬНИХ ВІДНОСИН м. Києва" - ДИРЕКТОР САМТАН ВАСИЛЬ МИХАЙЛОВИЧ (Хрещатик, 32-а)

I Розд. VIII. ПРАВОСУДДЯ: ст. 124 стор. 58.

II. Розд. I ЗАГАЛЬНІ ЗАСАДИ: ст. 3 стор. 4; ст. 14 стор. 7; ст. 19 стор. 8.

III. Розд. II ПРАВА, СВОБОДИ ТА ОБОВ'ЯЗКИ ЛЮДИНИ ТА ГРОМАДЯНИНА ст. 24, стор. 10; ст. 31, стор. 13; ст. 40, стор. 17; ст. 55, стр. 23; ст. 68, стор. 27.

ЗАКОНІВ ЗЕМЕЛЬНОГО КОДЕКСУ УКРАЇНИ (29.10.2012р.)

I Розд. I глава 2, ст. 8, стор. 6, пункт (б, і, л); ст. 8. (п. 3); ст. 9 (п. і); „л"
глава 3, стор. 9, ст. 15, пункт („Г"; „А") (державний кадастр, моніторінг)

II Розд. III, ст. 81. (пункт: „б", „г"), стор. 34. (спадщина)

III. Розд. IV. гл. 19. ст. 118, пункт 2, стор. 53, пунк 5, стор 54, пункт 7, 8, 9 стор. 55; (набувальна давність)
стаття 119, пункт 1, 2, стор. 55; стаття 121, пункт „Г"; стор. 57;
стаття 123 (3), стор. 59; пункт 4, 6, 10, стор. 60, 61; (про погодження,
стаття 126, пункт 9, стор. 63. (видача державного акту на одну земельну ділянку)

IV Розд. V, гл. 23, стаття 152, пункт „б", стор. 93. (способи захисту прав на земельну ділянку)

V Розд. VII, гл. 31, стаття 186-1, п. 3, 6, 8; стор. 107 (погодження документації землеустрою)

VI. Розд. VIII, глава: 37, стаття 211, пункт „а", „є", „і", „і", „и", „к", стор. 116
(відповідальність за порушення земельного законодавства)

(Вінник Г.Г.)

ВИТЯГ

з Державного земельного кадастру про земельну ділянку

Номер витягу	НВ-0001855[illegible]018
Дата формування	31.07.2013
Надано на заяву (запит)	Вінник Галина Григорівна 31.07.2013, [illegible]01802018

Дані, за якими здійснювався пошук інформації у Державному земельному кадастрі

Кадастровий номер земельної ділянки	8000000000:82:[illegible]05:0005

Загальні відомості про земельну ділянку

Кадастровий номер	8000000000:82:[illegible]05:0005
Місце розташування (адміністративно-територіальна одиниця)	м.Київ, Деснянський район, вулиця Толстого, 2б
Цільове призначення:	02.01 Для будівництва і обслуговування житлового будинку, господарських будівель і споруд (присадибна ділянка)
Категорія земель	Землі житлової та громадської забудови
Вид використання земельної ділянки	для будівництва і обслуговування житлового будинку, господарських будівель і споруд
Форма власності	Інформація про зареєстроване право в Державному земельному кадастрі відсутня
Площа земельної ділянки, гектарів	0.09[illegible]
Нормативна грошова оцінка, гривень	366824.9[illegible]

Відомості про державну реєстрацію земельної ділянки

Інформація про документацію із землеустрою, на підставі якої здійснена державна реєстрація земельної ділянки	Проект землеустрою щодо відведення земельних ділянок , 21.11.2013;КП КТЗЕ, Гнатовська Лідія Анатоліївна
Орган, який зареєстрував земельну ділянку	Головне управління Держземагентства у м. Києві
Дата державної реєстрації земельної ділянки	10.12.2013

Відомості про обмеження у використанні земельної ділянки

Вид обмеження у використанні земельної ділянки	Зона особливого режиму [illegible]
Площа земельної ділянки (її частини), на яку поширюється дія обмеження	0.0972 гектарів
Підстава для виникнення обмеження у використанні земельної ділянки	Постанова КМУ від 13.03.20[illegible] № 318
Дата державної реєстрації обмеження	
Строк дії обмеження	безстроково

Відомості про особу, яка уповноважена надавати відомості з Державного земельного кадастру (центр) відповідно до закону, що надала витяг з Державного земельного кадастру про земельну ділянку

Витяг підготував та надав	Т. М. Подимака, Департамент (Центр) надання адміністративних послуг виконавчого органу Київської міської ради (Київської міської державної адміністрації)
Підпис:	
М.П.	

Створено за допомогою програмного забезпечення Державного земельного кадастру

Заступнику Київського міського голови – секретарю Київради – Терезі Галині Федорівні.

Вінник Галини Григорівни
паспортні дані: с [illegible]
з [illegible]
у м. Києві, [illegible]
ідентифікаційний н. [illegible]
дом. адреса: [illegible]
тел. [illegible]

Заява

Комунальним підприємством „Київський інститут земельних відносин" згідно з дорученням заступника Київського міського голови-секретаря Київради від 05.04.2007 №225-032-2163 „Вихідними даними" на розробляння документації із землеустрою від 09.03.2011р. (кадастрова справа А-18767) виданими на підставі Постанови Окружного адміністративного суду м. Києва від 27.06.2008 №12/190, яких підтверджує Апеляційний адміністративний суд м. Києва від 01.09.2009р №22-а-30596/09, Вищий суд України від 30.11.2010р №К-43133/09 та Постанови „Про відкриття виконавчого провадження" від 18.01.2011р ВП №23726261, за договором №347 від 30.03.2011 із КП „Київський інститут земельних відносин" КМДА розроблено відповідно „Проект землеустрою", який 20.05.2011р №12235т був виготовлений, а 13.10.2012р №1332 із обмеженим кадастр. 62:195:005 Комісією погоджено. На рішення Київської міської Ради не подавався. 23.08.2013р. мною складений договір із КП „Київський інститут земельних відносин", директор В.М. Сапожко на виготовлення „Проекту землеустрою", як як розроблена документація підлягає приведенню у відповідність до чинного законодавства.

Прошу підготувати рішення Київської міської Ради про надання у власність земельної ділянки площею 0,0972га (кадастровий номер 8000000000:62:195:0005) Вінник Галині Григорівні для будівництва та обслуговування жилого будинку господарських будівель і споруд за адресою: вул. Толстого, 4-а, у Деснянському районі м. Києва, у урочищі „Тропіка". Так як моя ділянка окрема, прошу дозволити бути присутньою на розгляді мого „Проекту" від 23.08.20 разом із розглядом справи А-19174, Кропи О.М., тому домовитися може хто-небудь, одина, міське засідання Київради наприклад.

Галина Федорівна!
Знаючи Вашу порядність, сумлінність до роботи на своїй державній посаді, надіюся на позитивне рішення Київради щодо „Проекту землевпорядної діяльності" Так як я маю документи на всі правові засади України і у Департаменті земельних ресурсів виконавчого органу КМДА „Щотвня" цими папками мій документів" які посадові Департаменту не хотять виконувати.

23.01.2014р. НВ (Зінник Н.Н.)

В Департаменті земельних ресурсів на Хрещатику, 32-а, до відома прийняв документів в зв'язку із заміною новими транзакціями на Хрещатику, 36.
Цю заяву на Київраду не приймали.

Стаття 28. Права та обов'язки розробників документації із землеустрою

Розробники документації із землеустрою мають право:

а) виконувати роботи із складання документації із землеустрою;

б) погоджувати із замовником наукові, технічні, економічні та інші вимоги до документації із землеустрою, строк виконання робіт, їх вартість та порядок оплати;

в) вимагати індексації вартості виконаних робіт із землеустрою в порядку, встановленому законом;

г) авторства на створену ними документацію із землеустрою;

ґ) здійснювати авторський нагляд за реалізацією заходів, передбачених документацією із землеустрою;

д) вимагати зупинення робіт, що виконуються з порушенням документації із землеустрою і призводять до нецільового використання земель та їх псування;

е) вносити пропозиції щодо оновлення застарілої або розробки нової документації із землеустрою.

Розробники документації із землеустрою зобов'язані:

а) дотримуватися законодавства України, що регулює земельні відносини, а також державних стандартів, норм і правил при здійсненні землеустрою;

б) інформувати зацікавлених осіб про здійснення землеустрою;

в) виконувати всі умови договору;

г) виконувати роботи із складання документації із землеустрою у строк, передбачений договором. Максимальний строк складання документації із землеустрою не повинен перевищувати шести місяців з моменту укладення договору.

(частину другу статті 28 доповнено пунктом "г" згідно із Законом України від 22.09.2011 р. N 3774-VI)

Розробники документації із землеустрою несуть відповідно до закону відповідальність за достовірність, якість і безпеку заходів, передбачених цією документацією.

У разі невиконання або неналежного виконання умов договору при здійсненні землеустрою, розробники документації із землеустрою несуть відповідальність, передбачену договором і законом.

(Закон, ВР України , від 22.05.2003, № 858-IV "Про землеустрій", редакція від 09.12.2012)

© Інформаційно-аналітичний центр «ЛІГА». Тел. (044) 538-01-01

Додаток до витягу з Державного земельного кадастру про земельну ділянку від 31.07.2018 р. № НВ-0001855672018

Кадастровий план земельної ділянки

Кадастровий номер земельної ділянки 8000000000:62:195:0005

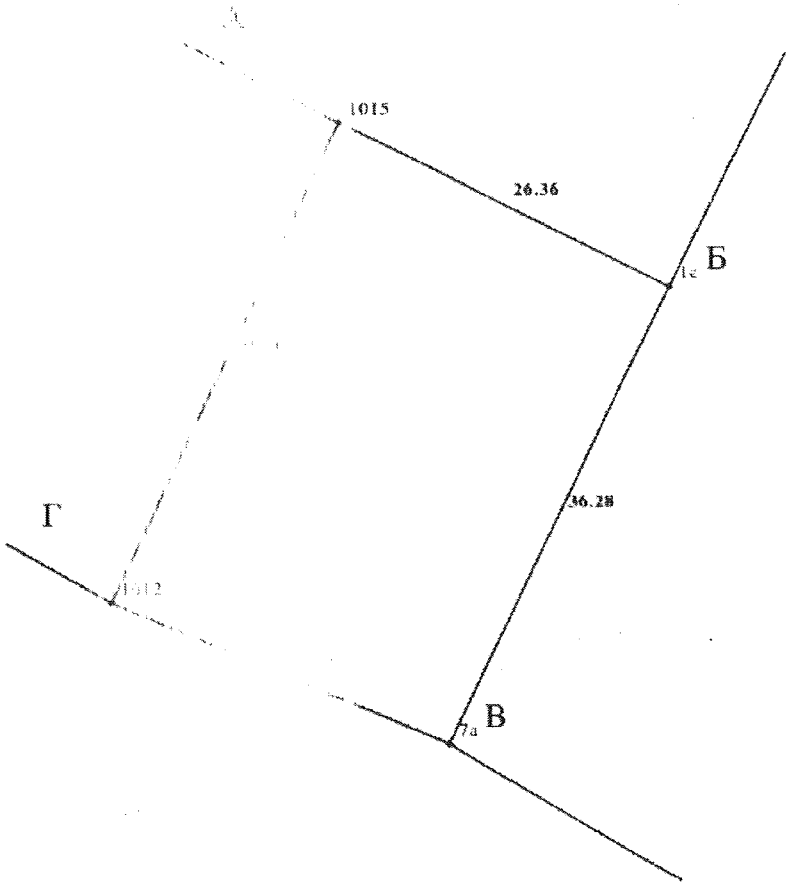

Масштаб 1: 500

Створено за допомогою програмного забезпечення Державного земельного кадастру

Опис меж:

Від А до Б Куковиця Марина Олегівна (кадастровий номер 8 000 000 000:62:195:0003);
Від Б до В Кроха Анатолій Володимирович (кадастровий номер 8 000 000 000:62:195:0017);
Від В до Г землі загального користування (проїзд);
Від Г до А Жилко Олена Володимирівна (кадастровий номер 8 000 000 000:62:195:0004);

Експлікація земельних угідь:

Всього земель, гектарів	У тому числі за земельними угіддями, гектарів:
	Землі під [illegible] будівлею
1	[illegible]
Площа земельної ділянки, гектарів 0.0972	[illegible]

Відомості про особу, яка склала кадастровий план земельної ділянки

Прізвище та ініціали особи, яка склала кадастровий план земельної ділянки	Полимака Т. М.
Підпис особи, яка склала кадастровий план земельної ділянки	

Міський дозвільний центр
(вул. Дніпровська набережна, 19б)

ВІННИК ГАЛИНИ ГРИГОРІВНИ
місце проживання:
бульв.
моб.:

Заява-запит

Прошу надати мені витяг з Державного земельного кадастру про земельну ділянку за адресою: м. Київ, ~~02183~~ Деснянського району, вул. Толстого, 4-А, урочище „Тонка".
Кадастровий номер: 8000000000:62:195-0005
на підставі „Проекту землеустрою щодо відведення земельної ділянки громадянці Вінник Галині Григорівні для будівництва та обслуговування ~~жи~~лого будинку, господарських будівель і споруд від 21.11.2013р.", який приведений у відповідність до ст. 50 Закону України „Про землеустрій" (у редакції Закону України від 02.10.2012р №5395-VI) та "Закону України „Про державний земельний кадастр згідно з договором №548 від 23.08.2013р.

Додаю копією (три аркуші) акту прийняття-передачі робіт від 22.11.2013р. згідно з договором №548 від 23.08.2013р.

31.07.18р /Вінник Г.Г./

А-18767

КИЇВСЬКА МІСЬКА РАДА

VIII СКЛИКАННЯ

ПОСТІЙНА КОМІСІЯ З ПИТАНЬ МІСТОБУДУВАННЯ, АРХІТЕКТУРИ ТА ЗЕМЛЕКОРИСТУВАННЯ

01044, м. Київ, вул. Хрещатик, 36, к. 1010 тел./факс (044) 202-72 -20

_____ № _____

Долгополовій Ю.М.
Для розгляду в установленому порядку

Голова комісії **О.Міщенко**

КИЇВСЬКА МІСЬКА РАДА

VIII СКЛИКАННЯ

УПРАВЛІННЯ ЗАБЕЗПЕЧЕННЯ ДІЯЛЬНОСТІ ПОСТІЙНОЇ КОМІСІЇ КИЇВСЬКОЇ МІСЬКОЇ РАДИ З ПИТАНЬ МІСТОБУДУВАННЯ, АРХІТЕКТУРИ ТА ЗЕМЛЕКОРИСТУВАННЯ

01044, м. Київ, вул. Хрещатик, 36, к. 1008 тел./факс (044) 202-70 -75

01.02.18 _____ № _____

Шановна Юлія Миколаївна!
Прошу врахувати при підготовці до розгляду розпорядчий лист А-18767 на 5 арк.

Начальник управління **Ю. Долгополова**

02.02.18

Голові постійної
міжвідомчої комісії з
землекористування
Шевченківської районної
ради м. Київ, вул. Хрещатик
[illegible]

Шпуленку О. М, ОЛЕКСАНДРУ ГРИГОРОВИЧ

від кого ГАЛИНА ГРИГОРІВНА
адреса проживання: [illegible]
Київ,
тел. [illegible]

Заява

Я з дня народження і до 1981 року я жила в с. Троєщина, Броварського р-ну, Київської обл. Батько Григорій Степанович, мій батько і мати Бартенєва Катерина Григорівна із дня заснування і до смерти проживали на земельній ділянці, що була колишньою. У 1970 році, 14 грудня мій батько і мати зареєстрували на земельну ділянку (зареєстрована в архіві міської ради), а земельна ділянка, що постійно користувалися на земельному праві — вона дослідженою на земельно-шнуровій книзі та зареєстрована. Ці книги постійно знаходяться у сільській раді с. Троєщина, Броварського р-ну м. Київа.

Із 2004 року почали землю приватизувати, і на цій будинок і земля в 1981 році знята в зв'язку із будівництвом Троєщинського шосе (дослідженої частини в архіві). На цьому місці його будинку і земелі зараз стоїть „Деснянське АТП" (житловий масив).

Із 1985 року я захала земельну 0,12 га на цьому, де були колишніх хати в с. Троєщина в районі „Троєщина", яку мені надала сільська рада на земельний дефіцит.

Але і ту почали забудову медичного центру і через мою земельну приватну ділянку — весь город перерили.

Дніпровської ради є протиправним порушенням мого
права на безоплатну земельну земельну ділянку, площею 0,12 га для
ведення приватизації "забудови" 0,12 га для
ведення особистого селянського господарства,
що знаходиться у Дніпровській зоні,
Київ, на підставі рішення Дніпровської районної
ради від 29.09.2009 року "Про надання дозволу на
розробку проекту землеустрою щодо відведення
земельної ділянки за адресою: вул. Толстого, 4А, Деснянський р-н
м. Київ, урочище "Тросте" (шляхом поділу земель-
ної ділянки з кадастровим номером 8000000000:79:
009:0001 площею 2,0000 га) на користування
земельних ресурсів м. Київа (Хрещатик, 32-А)

Я звертався до землевпорядника с. Троєщина, Деснянського р-ну, Квяха О.М. із запитом „Що мені для роботи?" — відповідь: „що хочете, то і робіть, куди хочете, ті і їдіть". І я хотів звертатися до вищих посадових осіб м. Київа за допомогою: Київрада, Держземагентство м. Київа, Держземагентство України, прокуратуру м. Київа, генеральну прокуратуру України, Юстицію, президента Януковича В., ЦВК міліцію на Володимирській, 25.
Але всі справи „в тому, що всі, до кого я звертався, передавали на нижчі інстанції" і вони приходили до тих, на кого я скаржився, як сказав Кравченко К.П. на мене вагомі документів цей матеріал.
А втім це ні на мої заяви, ні на особисті прийоми мене посадові Департаменту не приймали і не реагували.
Лише працівники „Проекту" мені давали відповіді і пояснювали, що робити далі.
І так: від 20.05.2012р. до 18.04.2012р. — 11 місяців мене не розглянули заяву.
Згідно „Земельному кодексу України", 2002р. ст. 186-1, пункт 6 наказ по погодженню Київ. здійснює свою діяльність у формі засідань не рідше одного на тиждень.
26.04.2012 №338 директором КП „Київський інститут землеустрою", Сапатюк В.М. (Кріпосна, 32а) мене повідомили, що 18.04.2012р. №718 було погоджено, але повернуто для виконання завдання.
І тут я дізнався, що на мою ділянку підготовлену іншим орг. особою, яка теж отримала Проект, змінювали назву вул. Толстого, 4А на Толстого, 2б — це протизаконно. Тому що земельну ділянку (адресу) змінювати можна при наданні у власність, змінити адресу земельної ділянки для отримання погоджень, які приймають ці при отриманні документів.
Як могли погоджувати одну і тую ділянку двом різ. особам? А мені надали відповіді про погодження сам начальник Держземагентства Києва і його заступник. Відповідя тіле такі, що мою ділянку, за моєю адресою, ходили на погоджування іншій різ. особі. Що хто як погоджував Кравченко М. І як могли погоджувати земельну ділянку за адресою: Толстого, 2б, якщо є відповідь Сапатюка В.М. про те, що така ділянка існує? (Документ маємо).

і я сама проводила повторне погодження своєї земельної ділянки за адресою: Тростянецька, 4А, Дніпр. р-н. в урочищі „Тонка" м. Києва.
Звертаюся, в цей „вказаний організацією", кривозами їх представника на земельну ділянку для обстеження, яка відкрита, які потім видавали акти.
У 03.10.2012р. №1332 обліковий код ділянки: 62:135:005 до справи: А-18767 було погоджено.
Цікаво, що мені погодження робили одні особи, а Крох О.М. - інші (це робилось навмисно, щоб не знали, що то одна і та ділянка)
Тоді я документи про погодження та звірення відповідно до Держгеокадастру земельних ресурсів м. Київ треба зрівняти всі акти: їх зміст, хто писав акти погодження, Вінник Н.Н. по сп. А-18767 та Крох О.М. по сп. А-19144, і їх дати. Все і по погодженню і буде видно як посадові Держгеокадастру земельних ресурсів всі ці із документації Крох О.М. виконували терміново, упереджено щодо дій із документацією Вінник Н.Н. — все це робилось навмисно, щоб була можливість відняти у Вінник Н.Н. земельну ділянку, яка із самого початку і до кінця, оформлялась згідно Конституції і всіх Законів Земельного Кодексу України.
А мати Крох О.М. - (Крох Світлана Ів.) у 2004 році отримала земельну ділянку №126, код: 62:138:001, вул. Катерина 0,06 га і продала її.
У 2002 році Крох О.М. ніяк не міг звертатися до Корнієнкової О.М. так як весь час О.М. (але історії) тільки замовчував 02.11.2011р. подати заяву на оформлення земельної ділянки. Де архіви заяви Крох О.М. до Корнієнк.?
Чому ж Крох О.М. що тоді не оформив їм земельну ділянку, а чекав 2011 рік. Тут порушені земельні порушення. Закон Конституції: розд. VII ст. 124.; розд. II, ст. 69
Я проти Вінник Н.Н. погодився 03.10.2011. Сонцем В.М. неодноразово довідку до директора Держгеокадастру, земельних ресурсів м. Києва; з обох земельних кадастрів при Київраді, Шевченківському районі Кулаєвою Ю.П. прохання погодити та провести земельних ділянок Вінник Н.Н. сп. А-18767 та Крох О.М. подати на спільну комісію Київраді, щоб вирішити, кому приєднати у відповідність, але можливо одну ділянку надавати двом різним особам. Цього Кулаєва нічого не зробив і до боями і знав, що Крох О.М. немає права на цю земельну ділянку.

секретар Київради, Горна Г. Ф. мені дозволила подати мій ТД Крою для проведення у відповідь. Крою О.М. дозволив Кулєшевській Ю.П. із Ужгород О.М. заміщ. директора КП „Житл. земельних відносин" Чорна Тетяну Олександрівну сказав, якщо Кулєшевський не вирішив спірного питання, то будемо проводити у відповідь. обидва ТД треба одноразово і одноразово видано: в один день, в одну годину. Так вони і зробили. Реєструвати повинні його спец. у приміщенні директора, Сайтена В.М., Чорної Т.О., інших виконавців треба було видати на руки. Ці я сказала їм, — знаєте ТД треба зареєструвати Крою О.М., бо його дружина оформила своєї посади, а ж все робить сама, так вони і сказали, так і все робили і виконано, як мені пояснила Семенченко О., — завідуюча земельним відділом.

Все оформили реєстрації, я замовила, тому у мене є конверти, а про Крою О.М. я дізналася, коли його відказали у реєстрації, бо мені оформила довідки і розп. 39 днів, а Крою О.І. — 9 днів — як цей робить і терміново і нормально.

Все оформив земельний відділ Крою О.М. роботи мені, Крою О.І. він її взагалі ніде не був, бо мені вже мало довід по своїй дружині, яку їй нарахували у 2009 році.

Тривалий реєстрації, вони і досі турбують питання про Крою О.М. і я мені пояснила, що треба подати ТД, мій ТД і реєстрації, а для того вони їм, коли вони, взагалі нічого для цього дводцятьох не проводили, і все робила сама за консультацією виконавців, начальника відділу Семенченко Надії Миколаївни.

Тепер у мене знову проблеми.

Після реєстрації я зразу звернулася до представника Київради, що сидить у Дніпровськім, щоб подати декларації на розгляд земельної комісії Київради, але на той час приміщення Київради було блокувано мешканцями і тому документи не прийняли. (є заява до Горни Г.Ф. від 23.01.2014р.)

Коли Київрада почала працювати, я із документами звернулася до Пенцуко, який тільки став директором Дніпрова, то він порадив знову звернутися до суду.

У вас із 2015 року, по мій час, я добивалася про видачу мені земельної ділянки Тоцу, УА, Вел. р., сер А-13267 у приватну власність.

У разі ж, якщо всі законні права, які державні посадовці не виконують, перекладуть їх на свій лад, як їм вигідно.
На даний час щодо заявника справою А-18767 від 09.03.2011р. та від 23.08.2013р. займається прокуратура м. Києва та проводять розслідування.

Прошу:
1. Серйозно розібратись із доданими мною матеріалами по моїй заяві справ. А-18767 від 09.03.2011р.
2. Проаналізувати 1-ї і 11-ї протоколи Вінник Т.Г. та Крюка О.М.
3. Перевірити оригінали всіх документів по заявам справ. А-18767 та справ. А-19144
4. Розібрати на робочій колегії з прокурорів Вінник Т.Г. та Крюка О.М., і вирішити, Кулеснева Ю.П. Шойгута Ю.А., депутатів Київради, адвокатів із обох сторін, можна нарешті відкласти і вирішити, коли надати у приватну власність земельну ділянку за адресою: вул. Шолудька, 4А, Деснян. р-н, урочище "Троєщина", м. Київ
код: 8000000000:82:195:0005
згідно із Конституцією України та Земельним Кодексом України.

26.01.2018р. /Вінник Т.Г./

(01001, м. Київ, вул. Хрещатик

32, тел.: (044) 234 80 04)

(в.о. нач. Деснянської районної у м. К

державної адміністрації (~~хрещатик~~ вул. Шахматова, 22/30

(директора Департаменту земельних ресурсів

м. Київа) та відповіді на звернення від 05.05.17. № 057023-79

від 18.10.2016р. № 01/8-12364

ВСІ
КАДАСТРОВІ ПЛАНИ
ВІННИК Г.Т., що
спрт.: А 15767 від 03.03.2011
земельна ділянка по Шолейко, 11А
Деснянського р-ну м. Київ,
урочище „Жашівка"
від 2006 року
2010 р.
2011 р.
2013 р. із х. виконання
і погодженням.

ЧЕРГОВИЙ КАДАСТРОВИЙ ПЛАН

Витяг з бази даних Державного земельного кадастру від 29.08.2006р.

м. Київ
Деснянський р-н

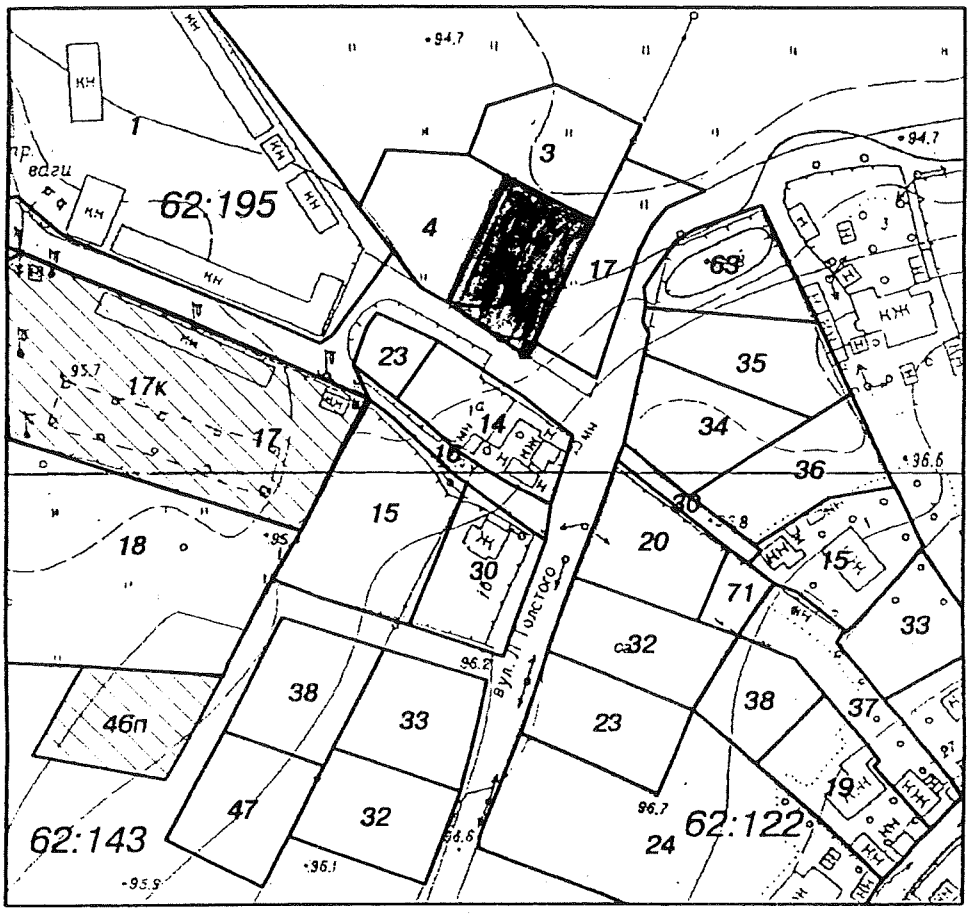

Масштаб 1:2000

УМОВНІ ПОЗНАЧЕННЯ

[2] межі та кадастровий код земельної ділянки в кварталі

Земельні ділянки, на які зареєстровано:

- [ ] документ на право користування чи володіння;
- [ ] технічний звіт по перенесенню меж земельної ділянки в натуру;
- [2] проект відведення (П), викуп ділянки ($), згода на проектування (К)
- [ ] технічний звіт по інвентаризації.

Виконавець _____ *А.Платовська*

**Черговий план м.Києва ведеться з 1995 року*

Замовлення № *10829*

КП "Київський інститут земельних відносин"

РЕЄСТР ЗЕМЕЛЬНИХ ДІЛЯНОК.

Витяг з бази даних Державного земельного кадастру станом на 29.08.2006р.

Черговий план.

Код ділянки	Землекористувачі	Адреса ділянки	Опис ділянки	Вид права	Дата закінч. права
62:122:015	Фізична особа	вул. Толстого, 1			
62:122:019	Фізична особа	вул. Кутузова, 25		Власність	
62:122:020	Фізична особа	вул. Толстого, 1о		Право в процесі оформлення (Власність)	
62:122:023	Фізична особа	вул. Толстого, 1р		Власність	
62:122:024	Фізичні особи	вул. Кутузова, 23, 23а			
62:122:030	Землі не надані у власність чи користування	вул. Толстого			
62:122:032	Фізична особа	вул. Толстого, 1п		Власність	
62:122:033	Фізична особа	вул. Кутузова, 27			
62:122:034	Фізична особа	вул. Толстого, 3в		Власність	
62:122:035	Фізична особа	вул. Толстого, 3б		Власність	
62:122:036	Фізична особа	вул. Толстого, 3г		Власність	
62:122:037	Фізична особа	вул. Кутузова, 25а		Власність	
62:122:038	Фізична особа	вул. Кутузова, 25			
62:122:063	Землі не надані у власність чи користування		Коваль Ксенія Іванівна		
62:122:071	Землі не надані у власність чи користування	вул. Леніна	Ковтун Михайло Федорович		
62:143:014	Фізична особа	вул. Толстого, 1а		Власність	
62:143:015	Фізична особа	вул. Толстого, 1б			
62:143:016	Землі не надані у власність чи користування	вул. Толстого			
62:143:017	Товариство з обмеженою відповідальністю "Озон"	вул. Деснянська, 24а			
62:143:018	Приватне підприємство "Полин"	вул. Деснянська, 24б		Оренда на 5 років	22.08.2011
62:143:023	Фізична особа	вул. Толстого, 1а			
62:143:030	Фізична особа	вул. Толстого, 1б		Власність	
62:143:032	Фізична особа	вул. Толстого, 1г		Власність	
62:143:033	Фізична особа	вул. Толстого, 1в		Власність	
62:143:038	Фізична особа	вул. Деснянська, 32		Власність	
62:143:047	Фізична особа	вул. Деснянська, 28		Власність	
62:195:001	Підприємство у формі товариства з обмеженою відповідальністю "Ремонтник"	вул. Деснянська, 28		Оренда на 5 років	12.04.2011
62:195:002	Деснянська районна у місті Києві рада	вул. Толстого		Оренда на 2 роки	11.04.2008
62:195:003	Фізична особа	вул. Толстого, 1м		Власність	
62:195:004	Фізична особа	вул. Толстого, 1н		Власність	
62:195:017	Фізична особа	вул. Толстого, 2а		Власність	

Ділянки, що знаходяться на стадії розробки оформлення прав.

Код ділянки	Землекористувачі	Адреса ділянки	Стадія	Дата закінч. стадії
62:143:017к	Приватне підприємство "Кварцити"	вул. Деснянська, 24	Згода: Оренда на 1 рік (за умови подальшого викупу)	01.06.2005
62:143:046п	Деснянська районна у місті Києві рада	вул. Деснянська	Проект: Оренда на 2 роки	

© 2003-2006 Київський інститут земельних відносин

Додаток 3
Сист. коорд. Полтава

РАХУНОК № 6411
22 Серпня 2006 р.

Постачальник:	КП"Київський інститут земельних відносин", ЄДРПОУ 32348604 ІПН 323486026596, св. № 39040065 01001 Київ Хрещатик.32-А, тел. 278-14-34 факс 278-41-95 Рах.№ 26009002218 КИЇВСЬКА ФІЛІЯ КБ "ЗАХІДІНКОМБАНК" МФО 320951
Відправник:	Він же
Одержувач:	Ф.о. Вінник Г.Г., ЄДРПОУ
Платник:	Ф.о. Вінник Г.Г., ЄДРПОУ
Банк:	р/р. , МФО

№	Найменування ТМЦ, послуг	Одиниця виміру	Кількість	Ціна без ПДВ	Сума
1	Виготов.кад.плану зем.діл А4 /вул.Толстого/	шт.	1	120-00	120-00
				Разом без ПДВ:	120-00
				ПДВ:	24-00
Всього до сплати:					144-00

Всього до сплати: Сто сорок чотири гривні 00 копійок

М.П. Комунальне підприємство КИЇВСЬКИЙ ІНСТИТУТ ЗЕМЕЛЬНИХ ВІДНОСИН Ідентифікаційний код 32348604 УКРАЇНА КИЇВСЬКА МІСЬКА РАДА ГОЛОВНЕ УПРАВЛІННЯ ЗЕМЕЛЬНИХ РЕСУРСІВ

Бухгалтер _____ /Драпей Євдокія Іванівна/

КП Київський інститут земельних відносин є платником податку на прибуток на загальних підставах (25%)

Виготовлено за допомогою "1С:Предприятие" (044) 266-1245, 266-1219, 266-1238

Квитанція N 10 ПРИМІРНИК N 1

а здійснення операції 23 серпня 2006 10:22
та валютування

и		N рахунку	Сума	Еквівалент У гривнях	СКО
	Дебет	10020100			
	Кредит	6110110011			
Загальна сума (цифрами)			3,00	3,00	5

атник ВІННИК ГАЛИНА ГРИГОРІВНА
од платника
нк платника Київська Рег. Дирекція (Ф) АППБ "АВАЛЬ
римувач За РКО. Каса банку АВАЛЬ
д отримувача 23494105
нк отримувача КИЄВСЬКА РЕГ.ДИРЕКЦІЯ (Ф) АППБ "АВАЛЬ"
д банку отримувача 322904
гальна сума Три грн. 00 коп. (UAH)
(словами)
изначення платежу За розрахунково-касове обслуговування. Без ПД
За 23/08/2006 від ВІННИК ГАЛИНА ГРИГОРІВНА
аткові реквізити

ліписи банку

2□М□0Всього документів Прийнято 147.00 UAH
Видано 0.00 UAH

милия	Номер	МФО	ЛС	Сума	Комисия
овор: Прием платежей физ лиц в пользу юр лиц					
ННИК ГАЛИНА	9	320951	26009002218	144.00	3.00
д ВІННИК ГАЛИНА ГРИГОРІВНА;					ВИГОТОВ КАД
АНУ ЗЕМ ДІЛ А4/ВУЛ ТОЛСТОГО/ ЗГ РАХ 6411 ВІД 22.08.2006					

355 Київська регіональна дирекція відокремленого поштово-пенсійного банку "АВАЛЬ" Ідентифікаційний код 23494105 МФО 322904

ПР□2!М□0

Квитанція N 9 ПРИМІРНИК N 1

Дата здійснення операції 23 серпня 2006 10:22
Дата валютування

Назва валюти		N рахунку	Сума	Еквівалент У гривнях	СКО
UAH	Дебет	10020100			
	Кредит	26009002218			
Загальна сума (цифрами)			144,00	144,00	5

Платник ВІННИК ГАЛИНА ГРИГОРІВНА
Код платника
Банк платника Київська Рег. Дирекція (Ф) АППБ "АВАЛЬ
Отримувач КП КИЇВСЬКИЙ ІНСТИТУТ ЗЕМЕЛЬНИХ ВІДНОС
Код отримувача 32348604
Банк отримувача КИЇВСЬКА ФІЛІЯ КБ "ЗАХІДІНКОМБАНК"
Код банку отримувача 320951
Загальна сума Сто сорок чотири грн. 00 коп. (UAH)
(словами)
Призначення платежу Від ВІННИК ГАЛИНА ГРИГОРІВНА;
ВИГОТОВ КАД ПЛАНУ ЗЕМ ДІЛ А4/ВУЛ ТОЛСТОГО/ ЗГ РАХ
Додаткові реквізити 6411 ВІД 22.08.2006

355 Київська регіональна дирекція відокремленого поштово-пенсійного банку "АВАЛЬ" Ідентифікаційний код 23494105 МФО 322904

ЧЕРГОВИЙ КАДАСТРОВИЙ ПЛАН

Витяг з бази даних Державного земельного кадастру від 26.02.2010р.

м. Київ
Деснянський р-н

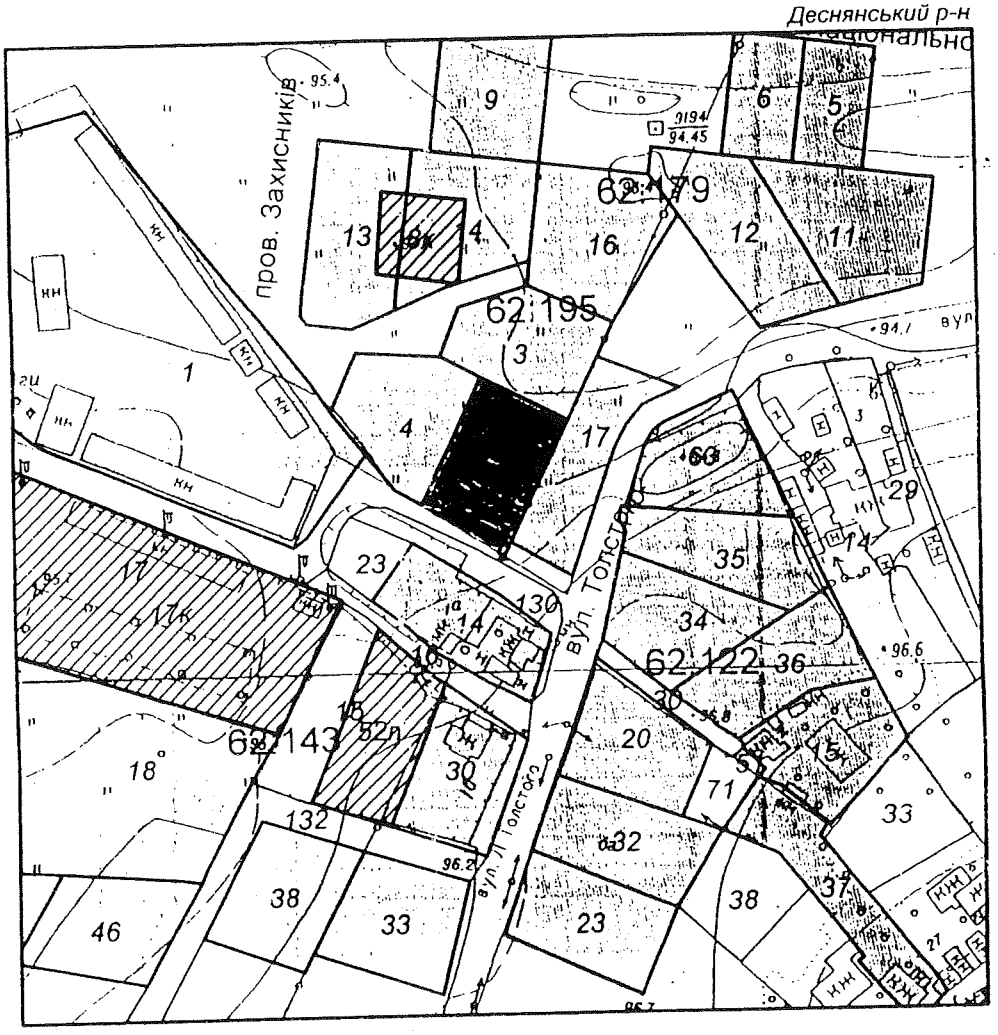

Масштаб 1:2000

УМОВНІ ПОЗНАЧЕННЯ

Земельні ділянки, на які зареєстровано:

2 документ на право користування чи володіння

2 технічний звіт по інвентаризації

2 проект відведення; згода на розроблення документації із землеустрою

Спеціальні та кадастрові зони

62:122 Номери кадастрових кварталів

Виконавець _____ *Гелетій К.Г*

2 347007 134207

Замовлення № 3420

Черговий план м.Києва ведеться з 1995 року

виготовлено КП "Київський інститут земельних відносин"

РЕЄСТР ЗЕМЕЛЬНИХ ДІЛЯНОК.

Черговий план.

Код ділянки	Землекористувачі	Адреса ділянки	Опис ділянки	Вид права	Дата закінч. права
62:122:014	Фізична особа	вул. Толстого, 3		Власність	
62:122:015	Фізична особа	вул. Толстого, 1		Власність	
62:122:020	Фізична особа	вул. Толстого, 1о		Власність	
62:122:023	Фізична особа	вул. Толстого, 1р			
62:122:029	Фізична особа	вул. Толстого, 3			
62:122:030	Землі не надані у власність чи користування	вул. Толстого		Власність	
62:122:032	Фізична особа	вул. Толстого, 1п			
62:122:033	Фізична особа	вул. Кутузова 27		Власність	
62:122:034	Фізична особа	вул. Толстого, 3в		Власність	
62:122:035	Фізична особа	вул. Толстого, 3б		Власність	
62:122:036	Фізична особа	вул. Толстого, 3г		Власність	
62:122:037	Фізична особа	вул. Кутузова, 25а			
62:122:038	Фізична особа	вул. Кутузова, 25			
62:122:051	Фізична особа	вул. Толстого, 1		Власність	
62:122:063	Фізична особа	вул. Толстого, 1г			
62:122:071	Землі не надані у власність чи користування	вул. Леніна	Ковтун Михайло Федорович		
62:143:014	Фізична особа	вул. Толстого, 1а		Власність	
62:143:015	Фізична особа	вул. Толстого, 1б			
62:143:016	Землі не надані у власність чи користування	вул. Толстого			
62:143:017	Товариство з обмеженою відповідальністю "Озон"	вул. Деснянська, 24а			
62:143:018	Приватне підприємство "Полин"	вул. Деснянська, 24б		Оренда на 5 років	22.08.2011
62:143:023	Фізична особа	вул. Толстого, 1а			
62:143:030	Фізична особа	вул. Толстого, 1б		Власність	
62:143:033	Фізична особа	вул. Толстого, 1в		Власність	
62:143:038	Фізична особа	вул. Деснянська, 32		Власність	
62:143:046	Деснянська районна у місті Києві рада	вул. Деснянська		Оренда на 2 роки	30.03.2009
62:143:130	Землі не надані у власність чи користування	вул. Толстого, 1а			
62:143:132	Землі не надані у власність чи користування		вул. Деснянська		
62:179:005	Фізична особа	вул. Національної Гвардії, 17а (урочище Толока)		Власність	
62:179:006	Фізична особа	вул. Національної Гвардії, 19 (урочище Толока)		Власність	
62:179:009	Фізична особа	вул. Національної Гвардії, 23 (урочище Толока)		Власність	
62:179:011	Фізична особа	вул. Толстого, 2д (урочище Толока)		Власність	
62:179:012	Фізична особа	вул. Толстого, 2г (урочище Толока)		Власність	
62:179:013	Фізична особа	пров. Захисників, 6 (урочище Толока)		Власність	
62:179:014	Фізична особа	пров. Захисників, 4 (урочище Толока)		Власність	
62:179:016	Фізична особа	пров. Захисників, 2 (урочище Толока)		Власність	
62:195:001	Підприємство у формі товариства з обмеженою відповідальністю "Ремонтник"	вул. Деснянська, 28		Оренда на 5 років	12.04.2011
62:195:002	Деснянська районна у місті Києві рада	вул. Толстого		Оренда на 2 роки	11.04.2008
62:195:003	Фізична особа	вул. Толстого, 1м		Власність	
62:195:004	Фізична особа	вул. Толстого, 1н		Власність	
62:195:017	Фізична особа	вул. Толстого, 2а		Власність	

Ділянки, що знаходяться на стадії розробки оформлення прав.

Код ділянки	Землекористувачі	Адреса ділянки	Стадія	Дата закінч. стадії
62:143:017к	Приватне підприємство "Кварцити"	вул. Деснянська, 24	Згода: Оренда на 1 рік (за умови подальшого викупу)	01.06.2005
62:143:052п	Фізична особа	вул. Толстого, 1б/1	Проект: Власність	
62:179:006к	Деснянська районна у місті Києві рада	вул. Толстого	Згода: Оренда на 2 роки	14.01.2005

Повідомлення

Отримувач платежу
КП "Київський інститут земельних відносин"
Поточний рахунок: 26000001971101
Код ЄДРПОУ: 32348604

Установа банку
КИЇВСЬКА М.Ф. АКБ "УКРСОЦБАНК"
МФО банку: 322012

Призвище, ім'я та по-батькові: ВІННИК МАЛИНА ГРИГОРІВНА
Ідентифікаційний номер: 1475103284

адреса: 02183 м. Київ, бр. ПЕРОВА, буд. 48, кв. 136

Вид платежу	Сума
Виготовлення кадастрового плану	290,00
ПДВ	58,00
Пеня	
Всього	**348,00**

Касир

Платник

Квитанція

3420

Отримувач платежу
КП "Київський інститут земельних відносин"
Поточний рахунок: 26000001971101
Код ЄДРПОУ: 32348604

Установа банку
КИЇВСЬКА М.Ф. АКБ "УКРСОЦБАНК"
МФО банку: 322012

Призвище, ім'я та по-батькові: ВІННИК МАЛИНА ГРИГОРІВНА
Ідентифікаційний номер: 1475103284

адреса: 02183 м. Київ, бр. ПЕРОВА, буд. 48, кв. 136

Вид платежу	Сума
Виготовлення кадастрового плану	290,00
ПДВ	58,00
Пеня	
Всього	**348,00**

Касир

Платник

КВИТАНЦІЯ N 0551948043 прим. 1
Дата здійснення операції: 26 Лютого 2010

Код валюти	Назва валюти	N рахунку	Сума	Еквівалент у гривні
980	ГРН	Дебет 1100171801	348,00	348,00
		Кредит 26000001971101		

Загальна сума (словами): Триста сорок вісім гривень 00 копійок

Платник: ВІННИК Г.Г.
Код платника:
Банк платника: Київська регіональна філія
Код банку платника: 300830
Отримувач: КП "КИЇВСЬКИЙ ІНСТИТУТ ЗЕМЕЛЬНИХ ВІДНОСИН"
Код отримувача: 32348604 Код банку отримувача: 322012
Банк отримувача: КМФ АКБ "УКРСОЦБАНК"
Призначення платежу:
ЗА ВИГОТОВЛЕННЯ КАДАСТР ПЛАНУ КВ 3420 В Т.Ч. ПДВ 58,00 ГРН
ГРН ЗГІДНО РЕЕСТРА ВІД 26/02/2010

Представлений документ: паспорт Серія, №
Виданий:
Дата видачі документа:
Місце проживання особи
Т 5104456

Відповідні реквізити: Українська регіональна філія Товариства з обмеженою відповідальністю Банк "УКРСОЦБАНК" ПРИБУТКОВА КАСА №2
Підпис платника
Підпис касира

КВИТАНЦІЯ N 0551948042 прим. 1
Дата здійснення операції: 26 Лютого 2010

Код валюти	Назва валюти	N рахунку	Сума	Еквівалент у гривні
980	ГРН	Дебет 1100171801	5,00	5,00
		Кредит 26110301095200		

Загальна сума (словами): П'ять гривень 00 копійок

Платник: ВІННИК Г.Г.
Код платника:
Банк платника: Київська регіональна філія
Код банку платника: 300830
Отримувач: Київська регіональна філія
Код отримувача:
Банк отримувача: Київська регіональна філія
Призначення платежу:
КОМІСІЯ ЗА ВНЕСЕННЯ ГОТІВКИ ЗГІДНО РЕЕСТРА ЗА 26/02/2010

Представлений документ: паспорт Серія, №
Виданий:
Дата видачі документа:
Місце проживання особи
Т 5104456

Відповідні реквізити: Київська регіональна філія Товариства з обмеженою відповідальністю Банк "УКРСОЦБАНК" ПРИБУТКОВА КАСА №2

ЧЕРГОВИЙ КАДАСТРОВИЙ ПЛАН

Витяг з бази даних Державного земельного кадастру від 19.04.2011р.

м. Київ, р-н Деснянський

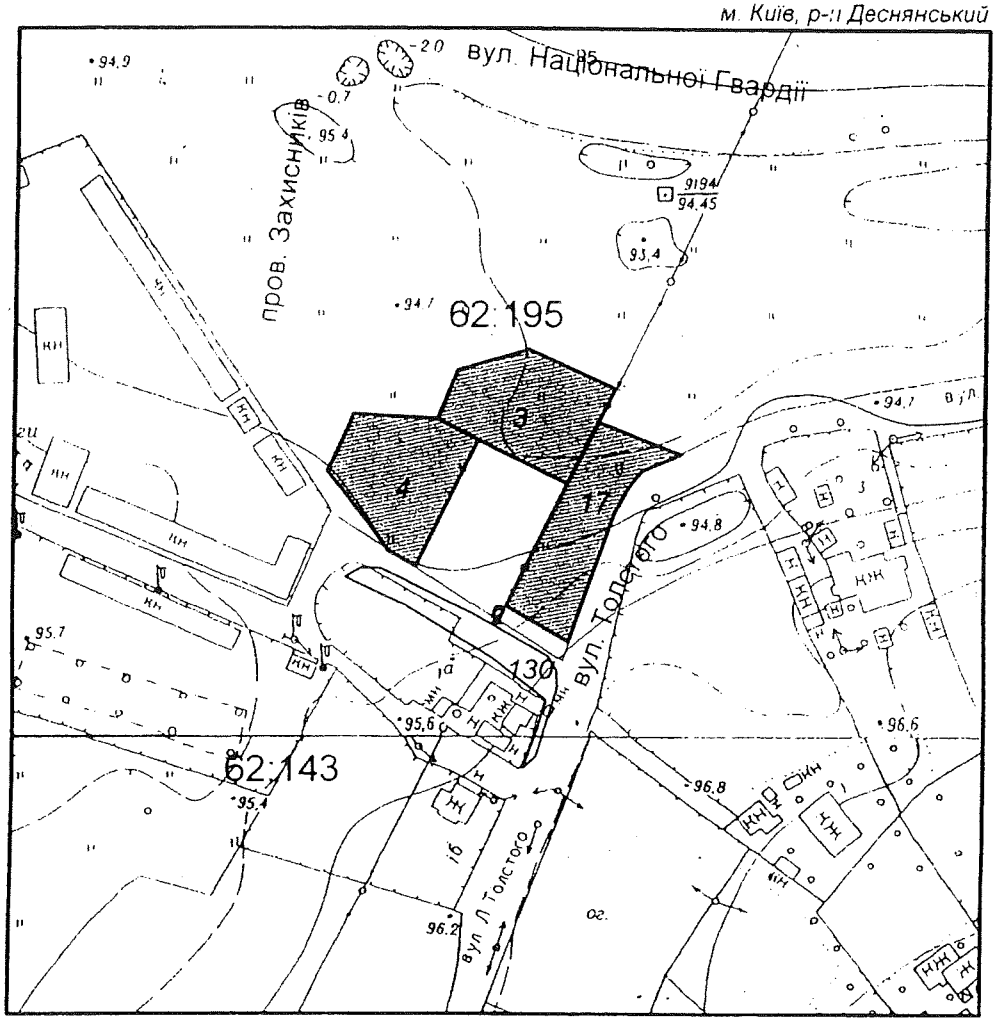

Масштаб 1:2000

УМОВНІ ПОЗНАЧЕННЯ

Земельні ділянки, на які зареєстровано:

2 документ на право користування чи володіння

2 технічний звіт по інвентаризації

Спеціальні та кадастрові зони

62:195 Номери кадастрових кварталів

Виконавець _____ *Шкут І.В*

**Черговий план м.Києва ведеться з 1995 року*

2 347008 55269

Замовлення № 52

Начальнику топографо-геодезичного управління КО "Інститут Генерального плану м. Києва"

Івахненко В.Г.

Виконано С.А. в роботі

Замовник: Вінник Галина Григорівна

Адреса:

Конт. тел.

Прошу виготовити топографо-геодезичну підоснову в масштабі 1:2000 з нанесенням червоних ліній для Вінник Галини Григорівни

за адресою: м. Київ, Деснянський р-н, вул. Толстого, 48 4-с

в районі: урочище Толока

Додаток: Черговий кадастровий план (копія).

Оплату гарантуємо.

12.25-2011

Дата 20.05.2011

Підпис:

МП

№ 6034
1 шт
1 дня
крім

6031,5931

Виконавчий орган
Київської міської ради
(Київська міська державна адміністрація)
Головне управління
містобудування та архітектури
Ідентифікаційний код 26345558

Вихідний № 445-2000 від 26.05.11

Червоних ліній немає

Реєстраційний № 101

	Прізвище	Підпис	Дата	Замовник: Гр.Вінник Г.Г.	
					М 1:2000
Начальник управління	Івахненко В.Г.		26.05.2011	район Деснянський	ГОЛОВКИЇВАРХІТЕКТУРА
Начальник відділу	Девяткова О.О.		26.05.2011	вул.Толстого,4-а	Комунальна організація "Інститут Генерального плану м.Києва" Топографо-геодезичне управління
Виконав	Біленко С.А.		26.05.2011		
					Замовлення № 2011-1225

СИТУАЦІЙНА СХЕМА

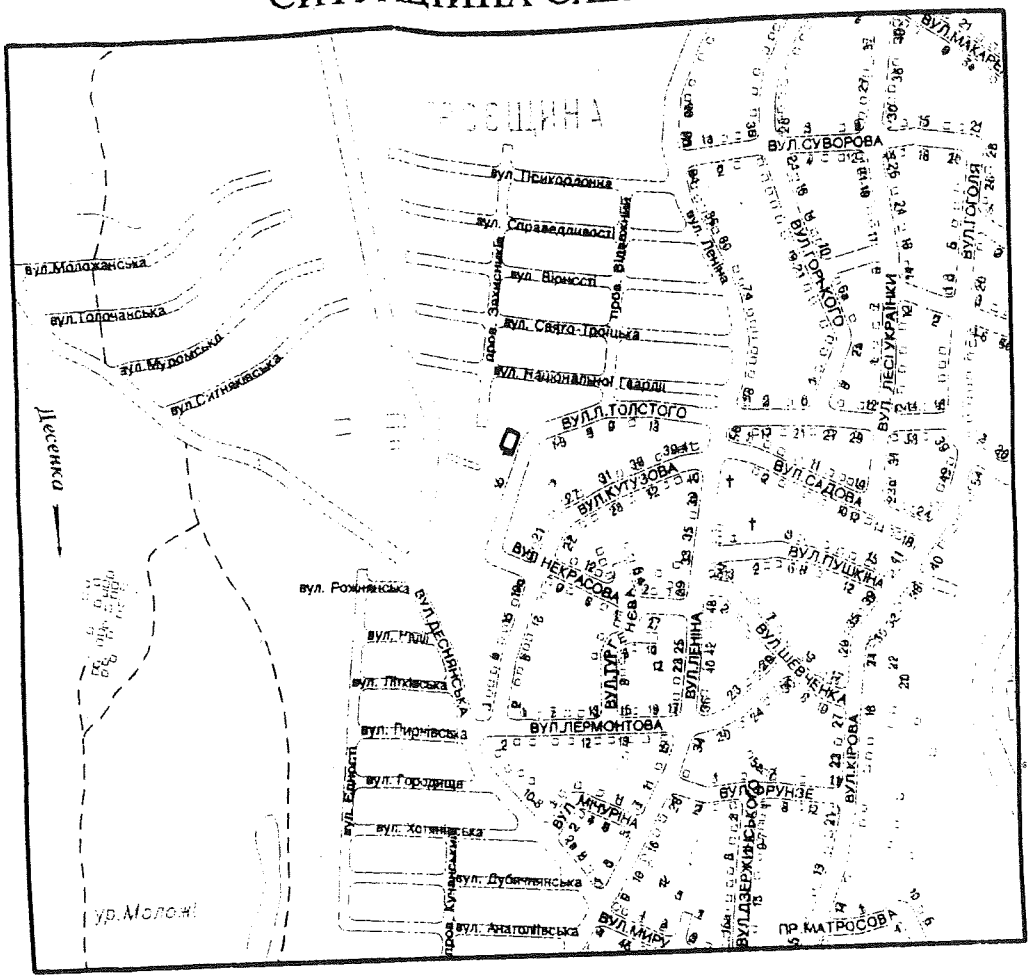

СКЛАД ЗЕМЕЛЬНИХ УГІДЬ

Назва землекористувача, за рахунок якого відводиться земельна ділянка	Умови відведення	Код КВЦПЗ		Загальна площа, га	34. Забудовані землі
		Секція	Підрозділ		35. Під житловою забудовою одно- та двоповерховою
Міські землі, не надані у власність чи користування	приватна власність	В	02.01	0,10	0,10

Директор	Салтан		
Заст.директора з виробництва	Варламов		
Начальник відділу	Чорна		
ГІП	Колісніченко		
Керівник групи	Супрун		
Розробив	Супрун		10.2011

347.2011-П

Гр. Вінник Галина Григорівна,
- будівництво та обслуговування жилого будинку, господарських будівель і споруд
на вул. Толстого, 4-а у Деснянському районі м.Києва

ПРОЕКТ ЗЕМЛЕУСТРОЮ щодо відведення земельної ділянки	Стадія	Аркуш	Планш
	П	1	6031
ПЛАН відведення земельної ділянки	КП "КИЇВСЬКИЙ ІНСТИТУ ЗЕМЕЛЬНИХ ВІДНОСИН		

Масштаб 1:2000

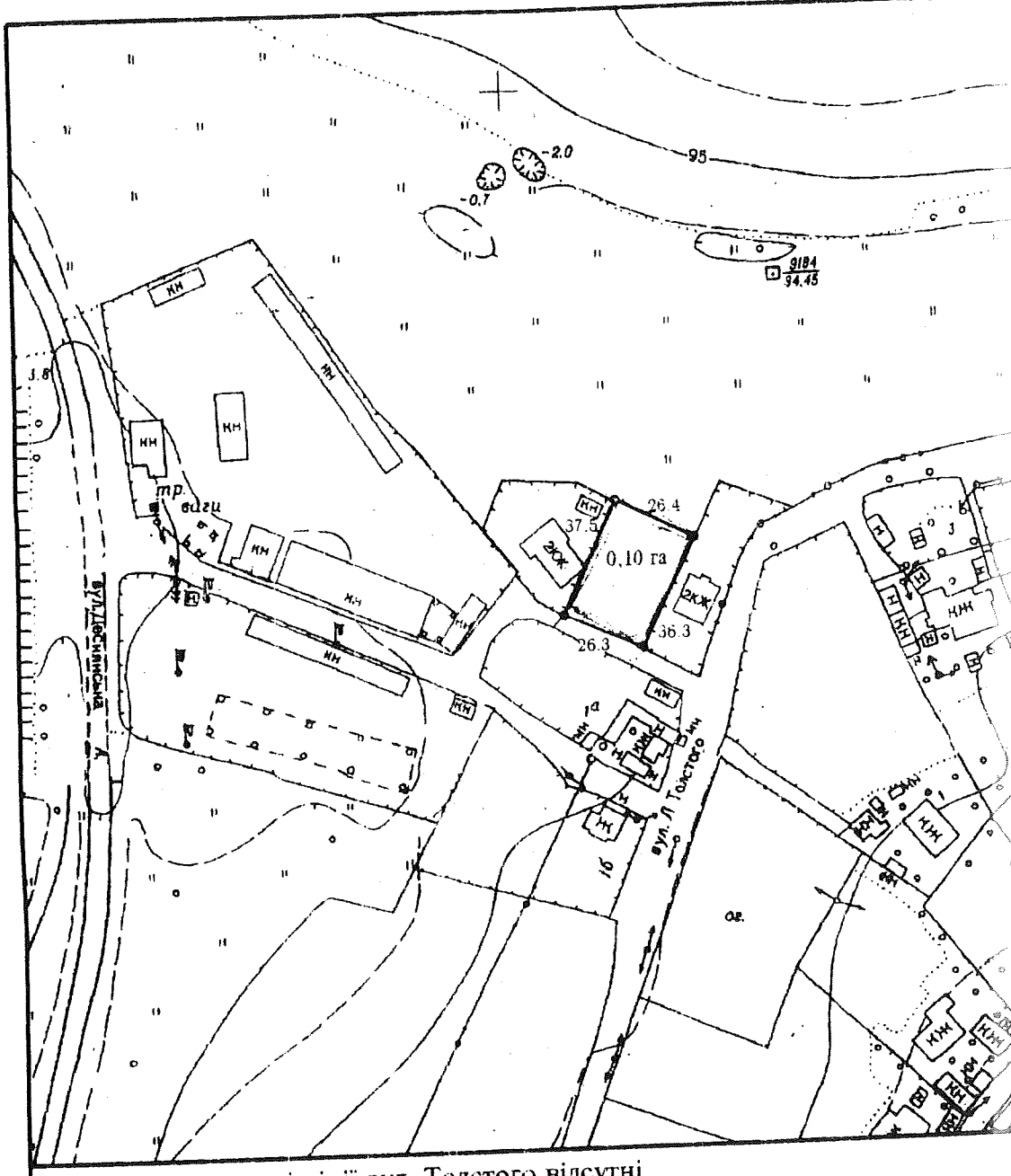

Примітка: червоні лінії вул. Толстого відсутні

Межі земельної ділянки погоджено:

Начальник відділу землевпорядкування -
головний землевпорядник Деснянського району

гр. Вінник Галина Григорівна 29.10.2011

УМОВНІ ПОЗНАЧЕННЯ

земельна ділянка, яка передається у власність

межі землеволодінь

Київська міська рада
Головне управління земельних ресурсів

Вихідні дані до кадастрової справи

А-18767

„ПОГОДЖУЮ"
Перший заступник начальника Головного управління земельних ресурсів

Ю.Кулаковський
„09" 03 2011 р.

* передавати тільки як складову частину справи

Вихідні дані

на розроблення документації із землеустрою,
видані: гр. Вінник Галина Григорівна
на підставі постанови Окружного адміністративного суду міста Києва від 27.06.2008 № 12/120

I. Загальна частина.

Відомості про зацікавлену особу:

Повна назва (ПІБ) – ***гр. Вінник Галина Григорівна***

Місце проживання – ***м. Київ, бульв. Перова, 48, кв. 136***

Ідентифікаційний код – ***1475103284***

Відомості про земельну ділянку:

Адреса* - ***м. Київ, Деснянський р-н, вул. Толстого, 4-а (уточнити при розробці проекту землеустрою***

Код кварталу – **62:195**

Вид землекористування* - ***власність***

Цільове призначення* - ***визначити проектом землеустрою щодо відведення земельної ділянки***

Орієнтовна площа (га)* - ***0,10 га***

Наявність об'єктів нерухомого майна – ***вільна від капітальної забудови***

Підстава для видачі вихідних даних –***постанова Окружного адміністративного суду міста Києва від 27.06.2008 № 12/120***

II. Особливі умови та вимоги, які необхідно врахувати при розробці проекту землеустрою щодо відведення земельної ділянки:

** Показники, визначені зацікавленою особою в клопотанні*

III. Орієнтовні межі земельної ділянки

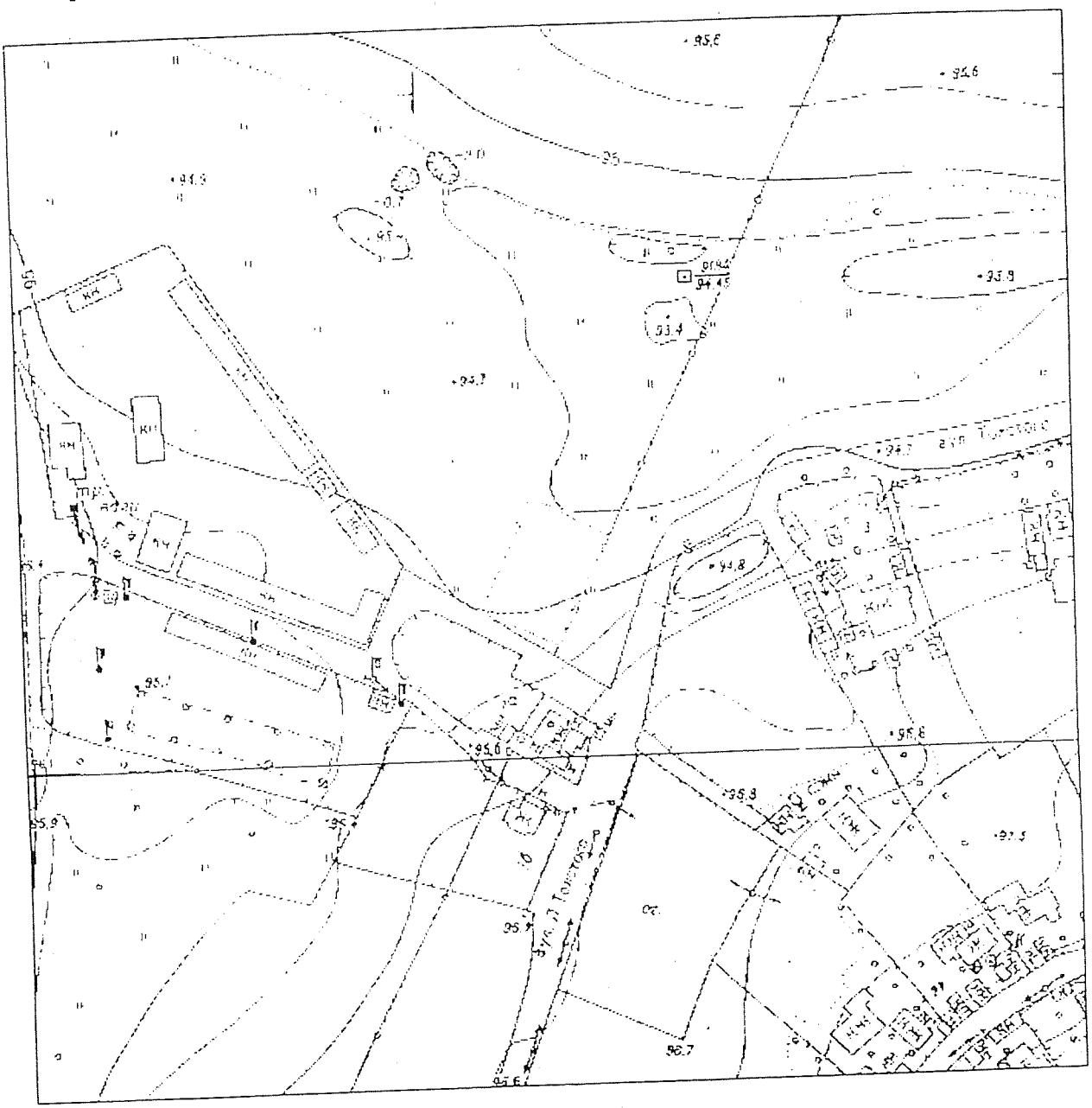

Заступник начальника
Головного управління земельних ресурсів — Мосійчук Ю.А.

Начальник відділу землевпорядкування
Деснянського району — Цвях О.М.

РЕЄСТР ЗЕМЕЛЬНИХ ДІЛЯНОК

Черговий план.

Код ділянки	Землекористувачі	Адреса ділянки	Опис ділянки	Вид права	Дата закінч. права
62:143:014	Фізична особа	вул. Толстого, 1а		Власність	
62:143:023	Фізична особа	вул. Толстого, 1а			
62:143:130	Землі не надані у власність чи користування	вул. Толстого, 1а			
62:195:002	Землі не надані у власність чи користування	вул. Толстого			
62:195:003	Фізична особа	вул. Толстого, 1м		Власність	
62:195:004	Фізична особа	вул. Толстого, 1н		Власність	
62:195:017	Фізична особа	вул. Толстого, 2а		Власність	

Ділянки, що знаходяться на стадії розробки оформлення прав.

Код ділянки	Землекористувачі	Адреса ділянки	Стадія	Дата закінч. стадії
62:195:005п	Фізична особа	вул. Толстого, 2б	Проект: Власність	
62:195:005п	Фізична особа	вул. Толстого, 4а	Проект: Власність	

ПЕРЕЛІК ЗОН

особливого використання землель,
в межах яких розташована земельна ділянка.
Витяг з бази даних міського земельного кадастру станом на 24.10.2013р

Тип зони	Назва зони	відсоток перетину з ділянкой	Рішення
Зони охоронюваного ландшафту	Зона охоронюваного ландшафту (3.4.)	100	Розпорядження 979 від 17.05.2002, Київська міська державна адміністрація

План

розташування земельної ділянки
в межах зон особливого використання земель

Витяг з бази даних міського земельного кадастру від 24.10.2013р.

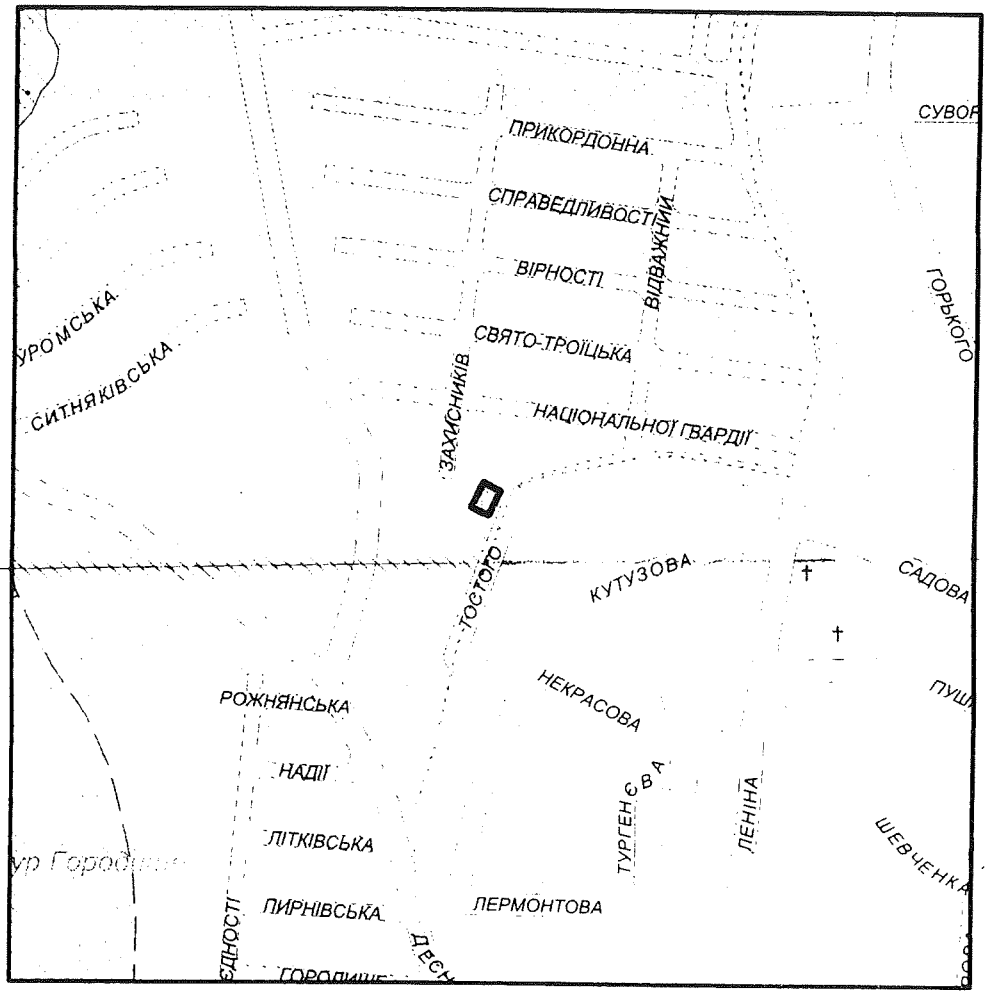

Масштаб 1:10000

УМОВНІ ПОЗНАЧЕННЯ

орієнтовні межі земельної ділянки

Спеціальні та кадастрові зони

Зони охоронюваного ландшафту

Виконавець _____ *Шкут І.В.*

**Черговий план м.Києва ведеться з 1995 року*

2 347011 639491

Замовлення № 13949

виготовлено КП "Київський інститут земельних відносин"

Додаток до матеріалів обробки польових геодезичних вимірювань

План земельної ділянки

Вінник Галина Григорівна

вул. Толстого, 4а

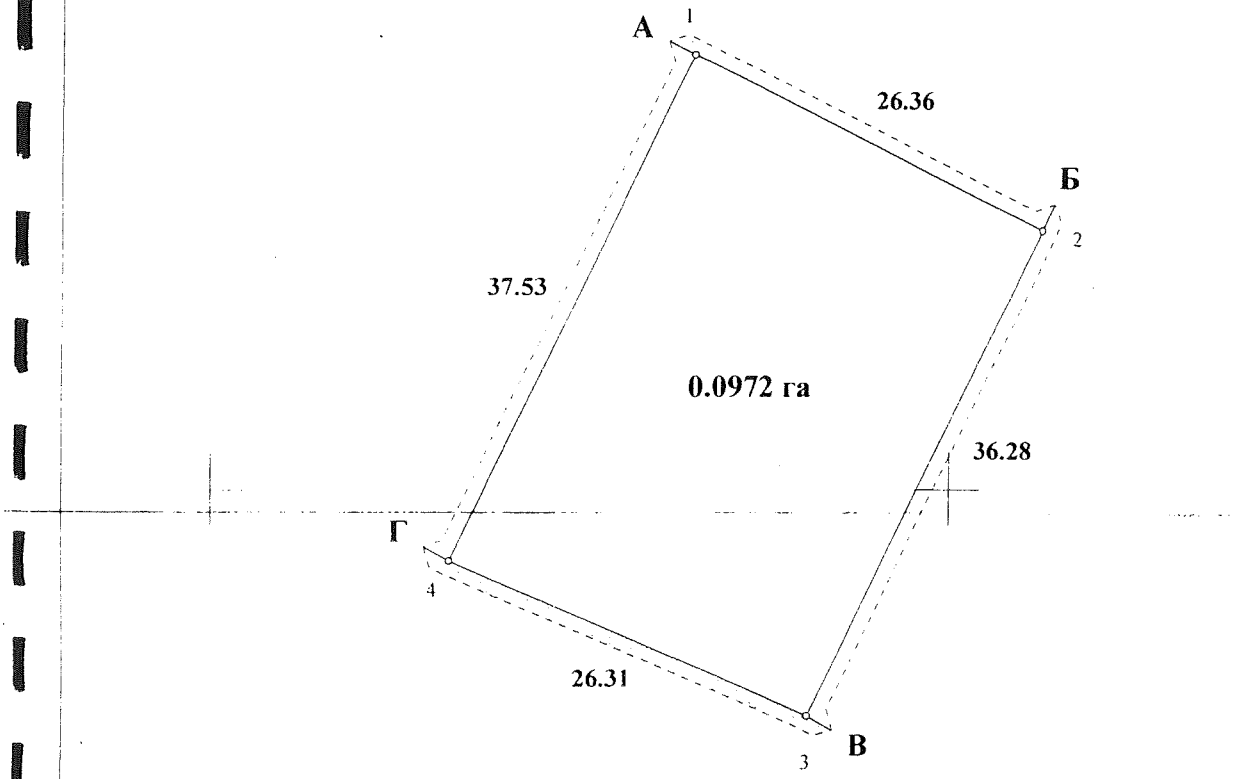

Опис меж

А Куковиця Марина Олегівна (кадастровий номер 8 000 000 000:62:195:0003)
Б Кроха Анатолій Володимирович (кадастровий номер 8 000 000 000:62:195:0017)
В землі загального користування (проїзд)
Г Жилко Олена Володимирівна (кадастровий номер 8 000 000 000:62:195:0004)
А

Масштаб 1:500

Сертифікований інженер-землевпорядник Чорна Т.О.

Кадастровий план земельної ділянки

Кадастровий номер земельної ділянки 8 000 000 000: _____

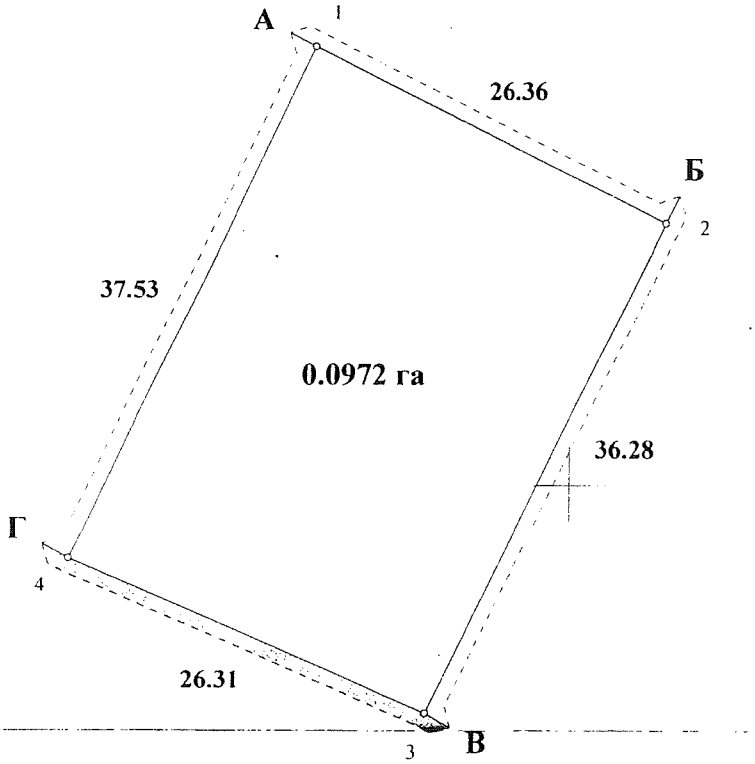

Координати поворотних точок меж земельної ділянки
код 62:195:0005

номер точки	назва точки	відстань (метрів)	координати	
			X	Y
1	1015	26.36	59078.95	31232.61
2	1є	36.28	59067.34	31256.28
3	7а	26.31	59034.75	31240.34
4	1012	37.53	59045.20	31216.19
1	1015			

Опис меж

А Куковиця Марина Олегівна (кадастровий номер 8 000 000 000:62:195:0003)
Б Кроха Анатолій Володимирович (кадастровий номер 8 000 000 000:62:195:0017)
В землі загального користування (проїзд)
Г Жилко Олена Володимирівна (кадастровий номер 8 000 000 000:62:195:0004)
А

Кадастровий квартал		8 000 000 000:62:195
Місце розташування		м. Київ, Деснянський р-н (Код КОАТУУ 80 364 000 00), вул. Толстого, 4а
Цільове призначення	Категорія земель	200 - землі житлової та громадської забудови
	Вид використання земельної ділянки в межах певної категорії земель	для будівництва і обслуговування житлового будинку, господарських будівель і споруд
	Код цільового призначення	02.01
Площа,га		0.0972

Експлікація земельних угідь

Усього земель, га	У тому числі за земельними угіддями, га
	00/00
0.0972	0.0972

У тому числі в зонах обмежень 06.01 - зона особливого режиму забудови (зона охороняючого ландшафту, постанова КМУ від 11.01.2002 №118)

Масштаб 1:500

Розробник документації із землеустрою: КП "Київський інститут земельних відносин"

Сертифікований інженер-землевпорядник Чорна Г.О.

Додаток до акта прийомки - передачі межових знаків на зберігання

Абрис земельної ділянки

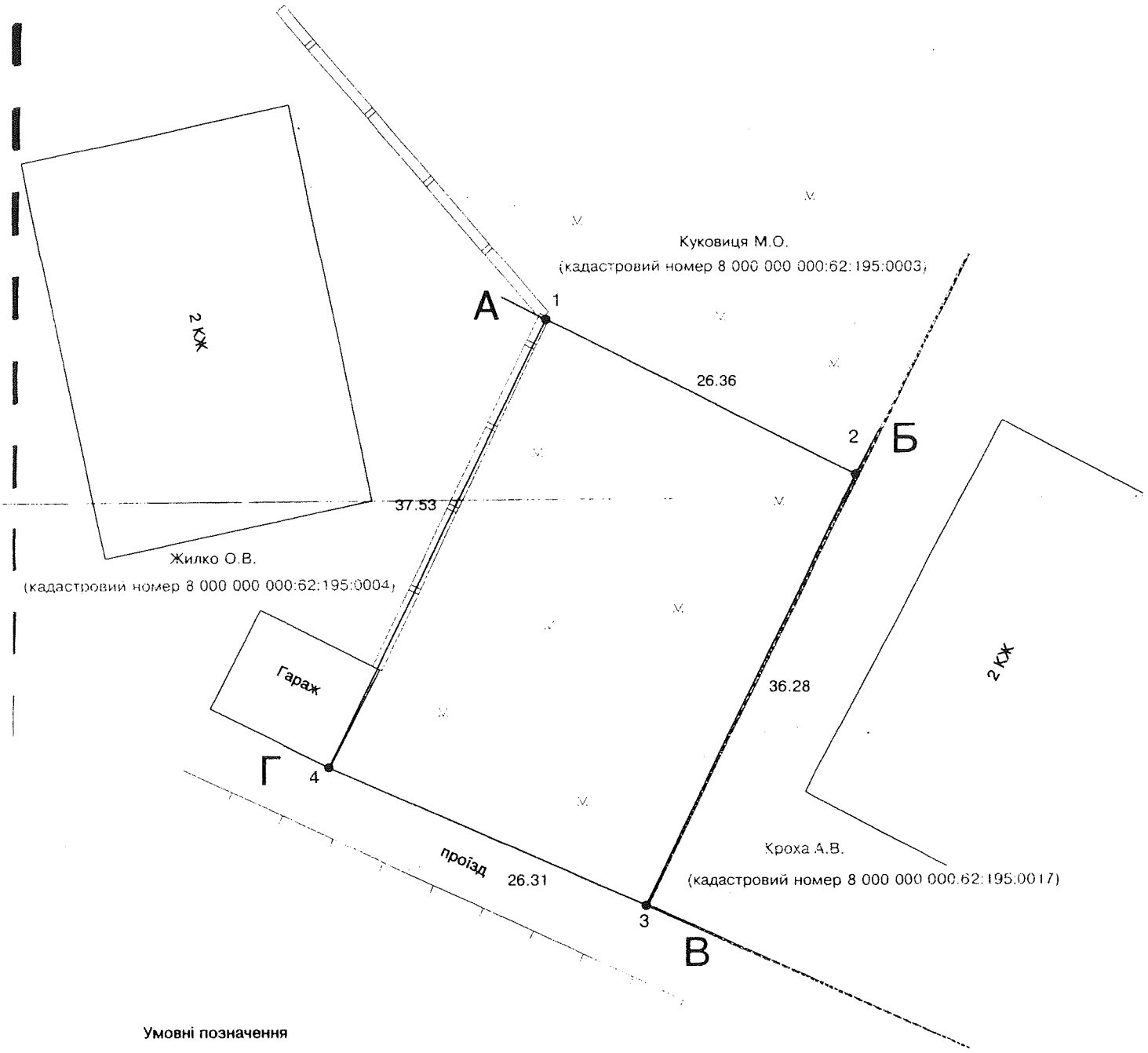

Умовні позначення

- межа земельної ділянки
- межові знаки (металеві штирі)
26.31 - довжини ліній

Склав Дереженко А.М.

Перевірив Недоїдок М.О.

Схема розміщення земельної ділянки

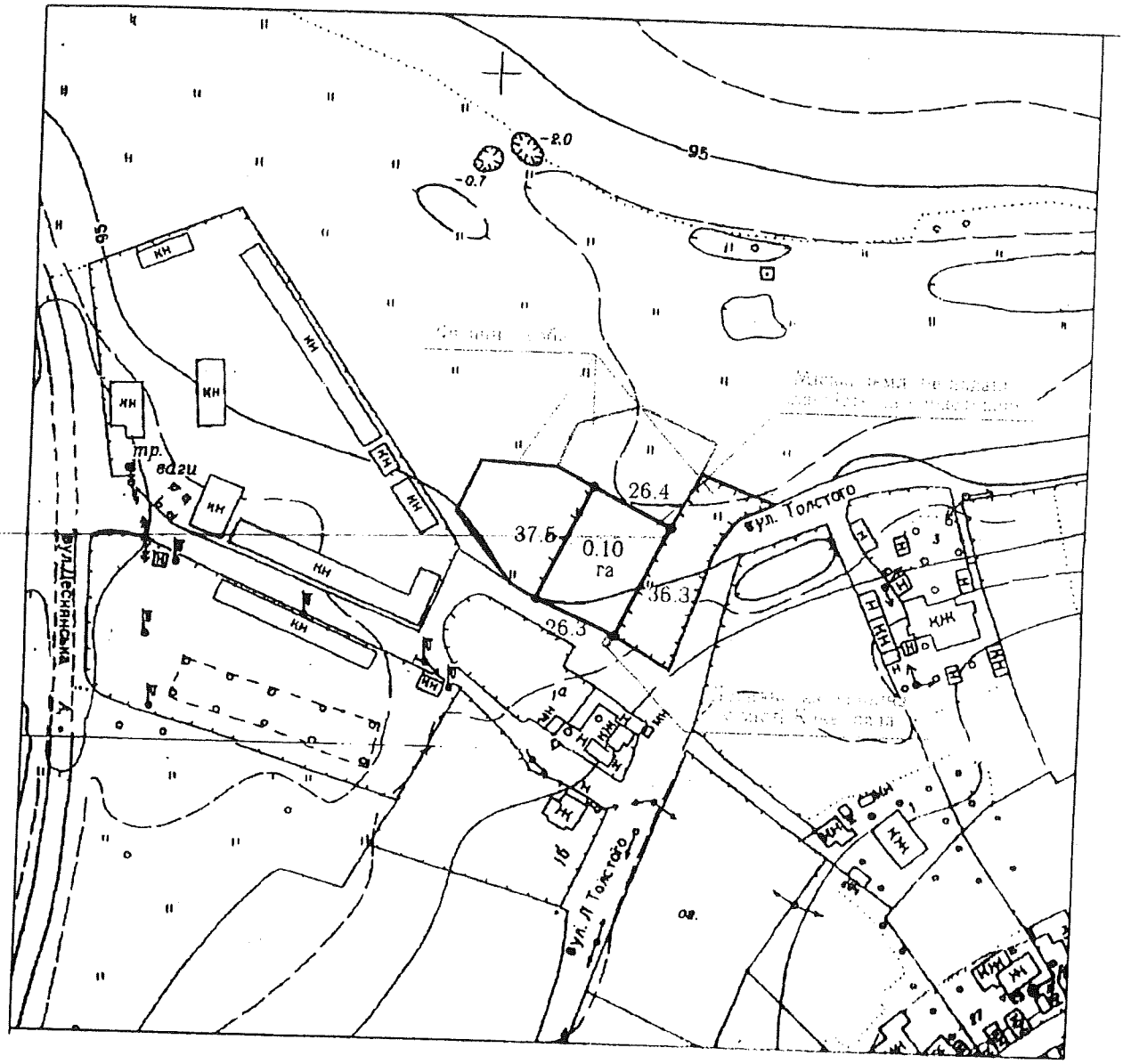

Вик. Супрун, тел.288-09-25

Додаток до Технічного завдання
на проведення інвентаризації

ПЛАН
Місцезнаходження земельної ділянки

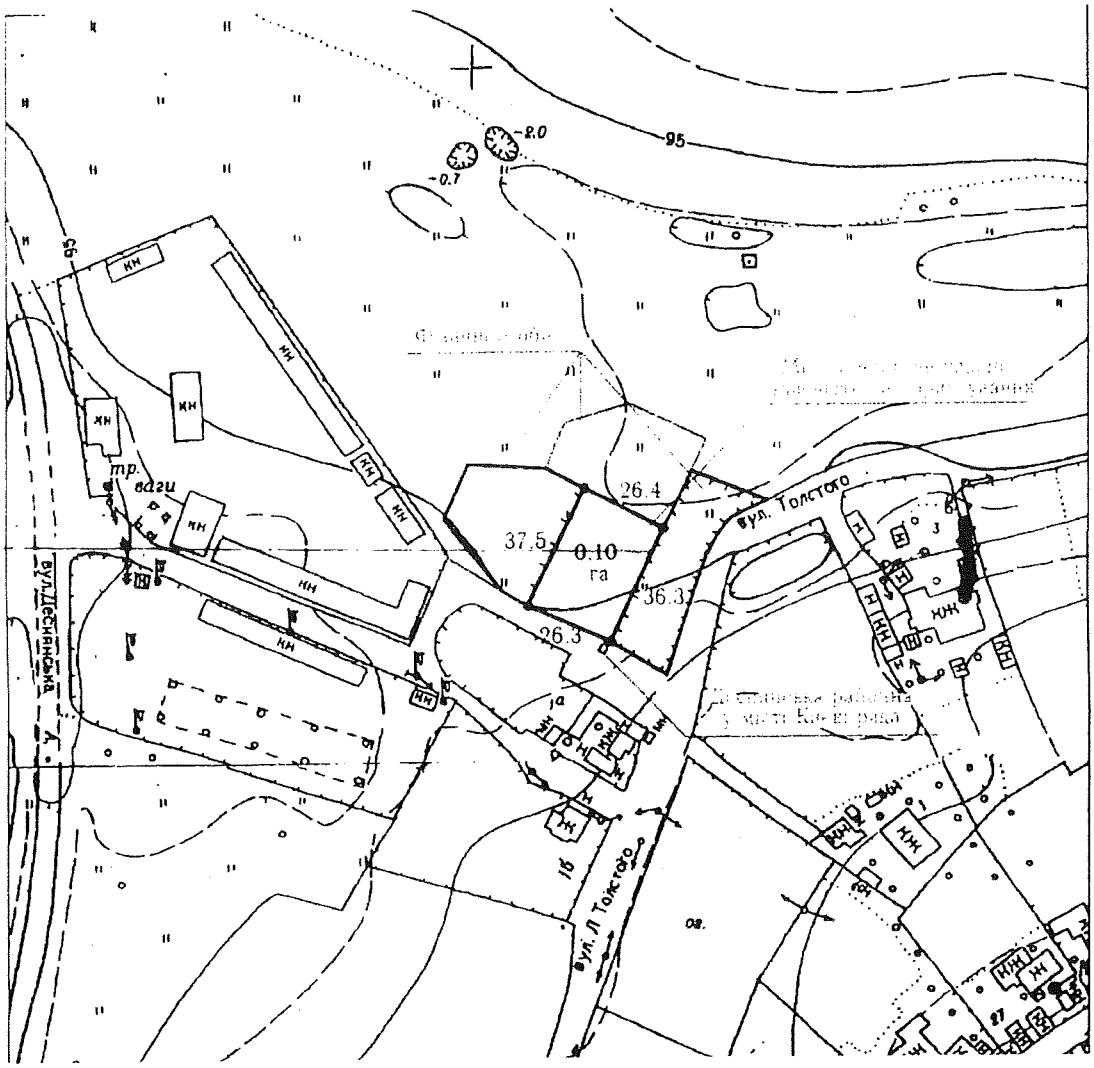

М 1: 2000

Межі ділянки для проведення інвентаризації погоджено
Представник Департаменту земельних
ресурсів виконавчого органу
Київської міської ради (Київської міської
державної адміністрації) –
Заступник начальника управління-
начальник відділу землеустрою Деснянського району

дата

підпис

ЧЕРГОВИЙ КАДАСТРОВИЙ ПЛАН

Витяг з бази даних міського земельного кадастру від 24.10.2013р.

м. Київ, р-н Деснянський

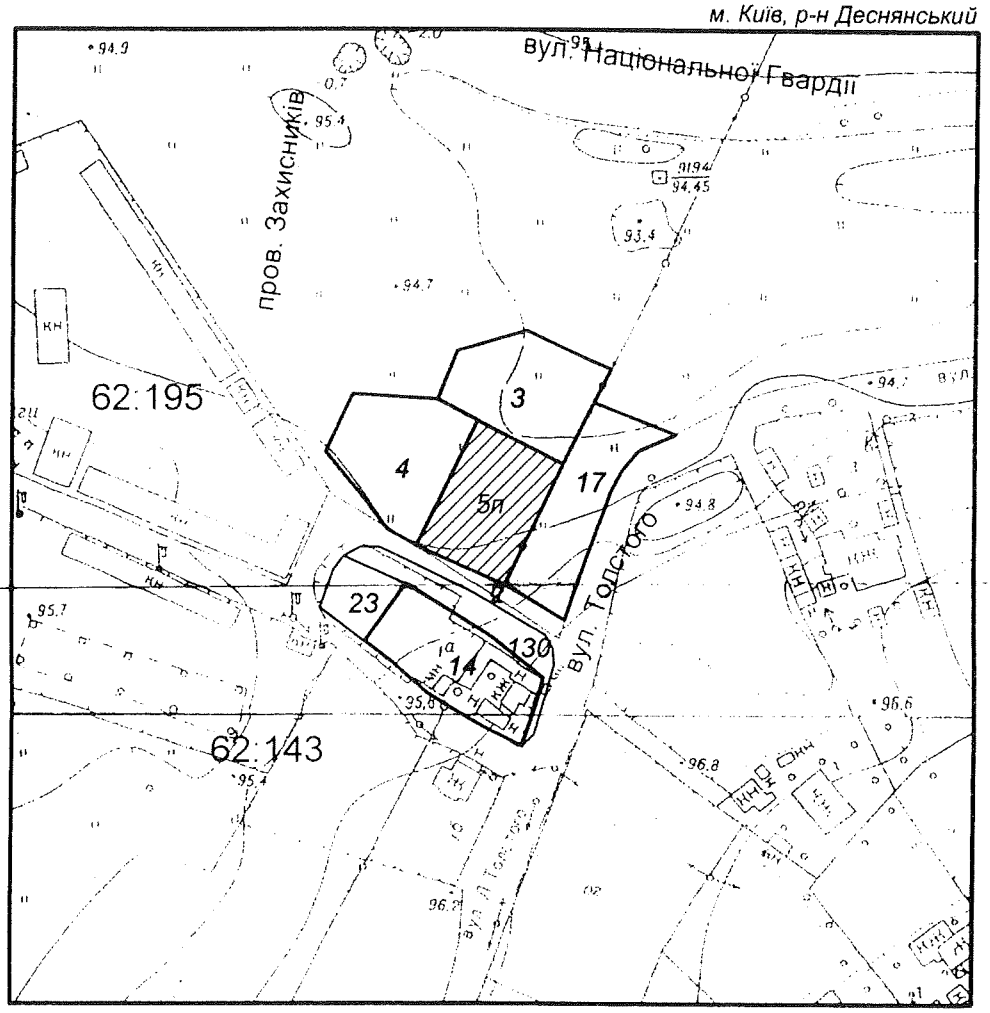

Масштаб 1:2000

УМОВНІ ПОЗНАЧЕННЯ

Земельні ділянки, на які зареєстровано:

2 документ на право користування чи володіння

2 технічний звіт по інвентаризації

проект відведення

Спеціальні та кадастрові зони

62:195 Номери кадастрових кварталів

Виконавець _____ *Шкут І.В*

**Черговий план м.Києва ведеться з 1995 року.*

2 347011 639507

Основні суди
по земельній справі А-15767 від
09.03.2011р.

2. Окружний адміністр. м. Київ від 27.06.2008
3. Київський апеляційний суд м. Київ від 12/120.
від 01.09.2009р. №22 ц. 30596/08.
3. Вищий адміністр. суд України від
30 листопада 2010р. № А-113133/09.
4. Окружний адміністр. суд м. Київ від
21 лютого 2011р.
5. Ухвалювалась мої Окружного адміністр.
суду від 11 лютого 2009р. 12/120
12а-6314/07.
6. Постанова про відкриття провадження
від 18.01.2011р.
ВП № 237262 от.
7. Вимога державного виконавця
с.с. Кравченко від 02 березня 2011р.
А13/9.

ОРИГІНАЛ

ВИЩИЙ АДМІНІСТРАТИВНИЙ СУД УКРАЇНИ

справа № к-43133/09

УХВАЛА

ІМЕНЕМ УКРАЇНИ

30 листопада 2010 року **м. Київ**

Колегія суддів Вищого адміністративного суду України в складі:

суддів – Мироненка О.В. (суддя – доповідач)
Мойсюка М.І.
Мороз Л.Л.
Малиніна В.В.
Гашицького О.В.

провівши попередній розгляд справи за позовом Вінник Галини Григорівни до Головного управління земельних ресурсів виконавчого органу Київради (Київської міської державної адміністрації), Деснянської районної у м. Києві державної адміністрації про визнання дій незаконними та зобов'язання вчинити певні дії за касаційною скаргою **представника Головного управління земельних ресурсів виконавчого органу Київради (Київської міської державної адміністрації)** на постанову Окружного адміністративного суду м. Києва від 27 червня 2008 року та ухвалу Київського апеляційного адміністративного суду від 01 вересня 2009 року,

ВСТАНОВИЛА:

У грудні 2007 року позивачка звернулася в суд із позовом до Головного управління земельних ресурсів виконавчого органу Київради (Київської міської державної адміністрації), Деснянської районної у м. Києві державної адміністрації про визнання дій незаконними та зобов'язання вчинити певні дії.

Постановою Окружного адміністративного суду м. Києва від 27 червня 2008 року позов задоволено частково. Визнано бездіяльність відповідачів протиправною та зобов'язано вчинити дії відповідно до законодавства України стосовно виготовлення документації щодо передачі позивачу у приватну власність земельної ділянки, що знаходиться: м. Київ, Деснянський район, урочище «Толока», вул. Толстого, 4-А. В іншій частині позовних вимог відмовлено.

Не погоджуючись із постановою суду першої інстанції, відповідач звернувся зі скаргою до суду апеляційної інстанції щодо скасування зазначеного вище рішення.

Ухвалою Київського апеляційного адміністративного суду 01 вересня 2009 року апеляційну скаргу відповідача залишено без задоволення, постанову суду першої інстанції залишено без змін.

Не погоджуючись із постановою суду першої та ухвалою суду апеляційної інстанцій, відповідач звернувся із касаційною скаргою до Вищого адміністративного суду України, в якій просить скасувати судові рішення, ухвалити нове рішення, яким відмовити в

задоволенні позову, посилаючись на порушення норм матеріального та процесуального права.

Заслухавши доповідь судді, дослідивши матеріали справи та перевіривши наведені в скарзі доводи, колегія суддів дійшла висновку, що касаційна скарга не підлягає задоволенню.

Зі справи вбачається та вірно встановлено судом, що позивач є корінним жителем с. Троєщина. З 1985 року по теперішній час вона користується земельною ділянкою розміром 0,10 га по вул. Толстого, 4-А, Деснянського району в урочищі «Толока» м. Києва. З метою набуття права власності на дану земельну ділянку вона протягом 2006-2007 років неодноразово зверталася до відповідних органів влади, зокрема, КМДА та Деснянської районної у м.Києві державної адміністрації.

Після отримання вказівок Деснянської районної у м. Києві державної адміністрації у листі від 03.08.2006 року №29-В-3401 та згідно умов «Регламенту розгляду питань щодо набуття та реалізації права користування землею в м. Києві», який затверджений рішенням Київської міської ради від 15 липня 2004 р. №457/1867 позивачка звернулася до КП «Київський міський центр земельного кадастру та приватизації землі» Головного управління земельних ресурсів виконавчого органу Київради (КМДА). При цьому на своє замовлення №10829 від 29.08.2006 року вона отримала черговий кадастровий план на земельну ділянку по вул. Толстого, 4-А Деснянського району м. Києва в урочищі «Толока».

На систематичні звернення про виготовлення документації щодо передачі Вінник Г.Г. у приватну власність земельної ділянки, що знаходиться: м. Київ, Деснянський район, урочище «Толока», вул. Толстого, 4-А, відповідні суб'єкти владних повноважень конкретних дій не вчинили, а рішень не прийняли.

Згідно ч. 3 ст.2 КАС України, у справах щодо оскарження рішень, дій чи бездіяльності суб'єктів владних повноважень адміністративні суди перевіряють чи прийняті (вчинені) вони: 1) на підставі, у межах повноважень та у спосіб, що передбачені Конституцією та законами України; 2) з використанням повноваження з метою, з якою це повноваження надано; 3) обґрунтовано, тобто з урахуванням усіх обставин, що мають значення для прийняття рішення (вчинення дії»); 4) безсторонньо (неупереджено); 5) добросовісно; 6) розсудливо; 7) з дотриманням принципу рівності перед законом, запобігаючи несправедливій дискримінації; 8) пропорційно, зокрема з дотриманням не»обхідного балансу між будь-якими несприятливими наслідками для прав, свобод та інтересів особи і цілями, на досягнення яких спрямоване це рішення (дія); 9) з урахуванням права особи на участь у процесі прийняття рішення; 10) своєчасно, тобто протягом розумного строку.

Суд, у своєму рішенні вірно постався на те, що в Конституції України, Законах «Про місцеві державні адміністрації», «Про місцеве самоврядування в Україні» та Земельному кодексі України визначенні повноваження відповідачів у галузі земельних відносин.

Так, у главах 2 та 3 Земельного кодексу України закріплені повноваження органів місцевого самоврядування та органів виконавчої влади в галузі земельних відносин.

У ст. 21 Законі України «Про місцеві державні адміністрації» визначені повноваження місцевих державних адміністрацій в галузі використання та охорони земель, природних ресурсів і охорони довкілля.

Статтею 33 Закону України «Про місцеве самоврядування в Україні» визначені повноваження виконавчих органів сільських, селищних, міських рад у сфері регулювання земельних відносин та охорони навколишнього природного середовища.

Відповідно до ст. 40 Конституції України, усі мають право направляти індивідуальні чи колективні письмові звернення або особисто звертатися до органів державної влади, органів

місцевого самоврядування та посадових і службових осіб цих органів, що зобов'язані розглянути звернення і дати обґрунтовану відповідь у встановлений законом строк.

Згідно ч.1 ст.1 Закону України «Про звернення громадян», громадяни України мають право звернутися до органів державної влади, місцевого самоврядування, об'єднань громадян, підприємств, установ, організацій незалежно від форм власності, засобів масової інформації, посадових осіб відповідно до їх функціональних обов'язків із або клопотанням щодо реалізації своїх соціально-економічних, політичних та особистих прав і законних інтересів та скаргою про їх порушення.

Частина 3 ст. 7 зазначеного вище Закону передбачає, що якщо питання, порушені в одержаному органом державної влади, місцевого самоврядування, підприємствами, установами. організаціями незалежно від форм власності, об'єднаннями громадян або посадовими особами зверненні, не входять до їх повноважень, воно в термін не більше п'яти днів пересилається ними за належністю відповідному органу чи посадовій особі, про що повідомляється громадянину, який подав звернення. У разі якщо звернення не містить даних, необхідних для прийняття обґрунтованого рішення органом чи посадовою особою, воно в той же термін повертається громадянину з відповідними роз'ясненнями.

Задовольняючи позв частково, суд дійшов обгрунтованого висновку про те, що відповідачі, посилаючись один на одного, при вирішенні питання про виготовлення позивачу документації, необхідної для набуття у приватну власність даної земельної ділянки, допускають тяганину, тому їхня бездіяльність є протиправною.

З огляду на викладене, постанова суду першої та ухвала суду апеляційної інстанцій відповідають обставинам справи наданим доказам та нормам процесуального права.

Доводи касаційної скарги висновки суду не спростовують.

Підстав для перегляду судового рішення з мотивів, викладених в касаційній скарзі, не вбачається.

За правилами частини 1 статті 224 Кодексу адміністративного судочинства України, якщо суди не допустили порушень норм матеріального і процесуального права при ухваленні оскаржуваних судових рішень, то суд касаційної інстанції залишає касаційну скаргу без задоволення, а судові рішення-без змін.

Керуючись статтями 220-1, 224, 230, 231 КАС України, колегія суддів,-

У Х В А Л И Л А :

Касаційну скаргу **представника Головного управління земельних ресурсів виконавчого органу Київради (Київської міської державної адміністрації)** залишити без задоволення, постанову Окружного адміністративного суду м. Києва від 27 червня 2008 року та ухвалу Київського апеляційного адміністративного суду від 01 вересня 2009 року залишити без змін.

Ухвала набирає законної сили через п'ять днів після направлення її копій особам, які беруть участь у справі.

Судді:

підписи

Згідно з оригіналом

Відповідальний секретар Рахальський А.В.

Копії надіслано
21.12.2010р.
Секретар

КОПІЯ

ОКРУЖНИЙ АДМІНІСТРАТИВНИЙ СУД міста КИЄВА

01025, м. Київ, вул. Десятинна, 4/6, тел. 278-43-43

УХВАЛА

21 лютого 2011 року **№ 12/120**

Окружний адміністративний суд міста Києва у складі: судді Катющенка В.П., при секретарі судового засідання Тимошенко К.А.,

за участю представників:

від заявника – Кліщ Н.Ю. (довір. № 06-34/30439 від 21.10.2010);

від позивача – Вінник Г.Г. (паспорт СО 420616),

розглянувши у відкритому судовому засіданні заяву Головного управління земельних ресурсів виконавчого органу Київради (Київської міської державної адміністрації) про роз'яснення постанови Окружного адміністративного суду міста Києва від 27 червня 2008 року у справі 12/120,-

ВСТАНОВИВ:

Головне управління земельних ресурсів виконавчого органу Київради (Київської міської державної адміністрації) звернулося до Окружного адміністративного суду міста Києва з заявою про роз'яснення постанови Окружного адміністративного суду міста Києва від 27 червня 2008 року у справі № 12/120 за позовом Вінник Галини Григорівни до Головного управління земельних ресурсів виконавчого органу Київради (Київської міської державної адміністрації), Деснянської районної у м. Києві державної адміністрації про визнання дій незаконними та зобов'язання вчинити певні дії.

В обґрунтування заяви Головне управління земельних ресурсів виконавчого органу Київради (Київської міської державної адміністрації) зазначило, що постанова Окружного адміністративного суду міста Києва від 27 червня 2008 року у справі № 12/120 є для нього незрозумілою та просило роз'яснити: які саме дії необхідно вчинити Головному управлінню земельних ресурсів виконавчого органу Київради (Київської міської державної адміністрації) стосовно виготовлення документації щодо передачі Вінник Г.Г. у приватну власність земельної ділянки, що знаходиться – м. Київ, Деснянський район, урочище «Толока», вул. Толстого, 4-А та для якого цільового призначення.

Ухвалою Окружного адміністративного суду міста Києва від 07 лютого 2011 року заяву Головного управління земельних ресурсів виконавчого органу Київради (Київської міської державної адміністрації) про роз'яснення судового рішення призначено до розгляду у судовому засіданні на 17 лютого 2011 року (знято з розгляду у зв'язку з перебуванням судді у нарадчій кімнаті) та призначено на 21 лютого 2011 року.

Відповідно до частини 1 статті 170 Кодексу адміністративного судочинства України (далі – КАС України), якщо судове рішення є незрозумілим, суд, який його ухвалив, за заявою осіб, які беруть участь у справі, або державного виконавця ухвалою роз'яснює своє рішення, не змінюючи при цьому його змісту.

Вислухавши думку представника Головного управління земельних ресурсів виконавчого органу Київради (Київської міської державної адміністрації), яка підтримала

ВИКОНАВЧИЙ ЛИСТ

Окружний адміністративний суд міста Києва

11 листопада 2009 року

12/120
(2а-6317/07)

27 червня 2008 року Окружний адміністративний суд міста Києва
за результатами розгляду адміністративної справи № 12/120
за позовом Вінник Галини Григорівни
до Головного управління земельних ресурсів виконавчого органу Київради (Київської міської державної адміністрації), Деснянської районної у місті Києві державної адміністрації
про визнання дій незаконними та зобов'язання вчинити певні дії.

ПОСТАНОВИВ:

Позов Вінник Галині Григорівні задовольнити частково.

Визнати бездіяльність Головного управління земельних ресурсів виконавчого органу Київради (Київської міської державної адміністрації) та Деснянської районної у місті Києві державної адміністрації протиправною.

Зобов'язати Головне управління земельних ресурсів виконавчого органу Київради (Київської міської державної адміністрації) та Деснянську районну у місті Києві державну адміністрацію вчинити дії відповідно до законодавства України стосовно виготовлення документації щодо передачі Вінник Галині Григорівні у приватну власність земельної ділянки, що знаходиться у м. Києві, Деснянський район, урочище «ТолокА», вул. Толстого, 4-А.

В решті позовних вимог відмовити.

Рішення набрало законної сили 01 вересня 2009 року після перегляду судом апеляційної інстанції.

Строк пред'явлення виконавчого листа до виконання - три роки.

ВІДОМОСТІ ПРО БОРЖНИКА 1	
Найменування	Головне управління земельних ресурсів виконавчого органу Київради (Київської міської державної адміністрації)
Місцезнаходження	01601, м. Київ, вул.. Хрещатик, 32-а
Інші відомості якщо вони відомі суду, які ідентифікують боржника чи можуть сприяти примусовому виконанню	

ВІДОМОСТІ ПРО БОРЖНИКА 2	
Найменування	Деснянська районна у місті Києві державна адміністрація
Місцезнаходження	02225, м. Київ, пр. Маяковського, 29
Інші відомості якщо вони відомі суду, які ідентифікують боржника чи можуть сприяти примусовому виконанню	

ВІДОМОСТІ ПРО СТЯГУВАЧА	
Найменування	Вінник Галина Григорівна
Місцезнаходження	02183, м. Київ, б-р. Перова, 48, кв. 136

Інші відомості, якщо вони відомі суду, які ідентифікують стягувача чи можуть сприяти примусовому виконанню	Паспорт серії СО 420616, виданий Дніпровським РУ ГУ МВС України в м. Києві 13.07.2000 р. Ідентифікаційний номер 1475103284
Частина рішення, що підлягає виконанню	**Визнати бездіяльність Головного управління земельних ресурсів виконавчого органу Київради (Київської міської державної адміністрації) та Деснянської районної у місті Києві державної адміністрації протиправною.** **Зобов'язати Головне управління земельних ресурсів виконавчого органу Київради (Київської міської державної адміністрації) та Деснянську районну у місті Києві державну адміністрацію вчинити дії відповідно до законодавства України стосовно виготовлення документації щодо передачі Вінник Галині Григорівні у приватну власність земельної ділянки, що знаходиться: м. Київ, Деснянський район, урочище «Толока», вул. Толстого, 4-А.**

Виконавчий лист по адміністративній справі виданий 11 листопада 2009 року

Суддя Ю.І. Цвіркун

ВП № 23726201

ПОСТАНОВА
про відкриття виконавчого провадження

18.01.2011 м. Київ

Мною, головним державним виконавцем підрозділу примусового виконання рішень відділу державної виконавчої служби Головного управління юстиції у м. Києві Крайчинським Сергієм Станіславовичем, розглянута заява стягувача про примусове виконання:

назва документу:	виконавчий лист № 12/120(2а-6317/07) виданий 11.11.2009
документ видав:	Окружний адміністративний суд м. Києва
про:	Зобов'язання Головного управління земельних ресурсів виконавчого органу Київради (Київської міської державної адміністрації) (01601, м. Київ, вул. Хрещатик, 32-а) вчинити дії відповідно до законодавства України стосовно виготовлення документів щодо передачі Вінник Галині Григорівні (02225, м. Київ, б-р, Перова, 48, кв. 136) у приватну власність земельної ділянки, що знаходиться : м. Київ, Деснянський район, урочище „Толока", вул. Толстого, 4-а
Боржник:	Головне управління земельних ресурсів виконавчого органу Київради (Київської міської державної адміністрації)
адреса	01601, м. Київ, вул. Хрещатик, 32-а
Стягувач:	Вінник галина Григорівна
адреса:	02225, м. Київ, б-р, Перова, 48, кв. 136

Документ вступив у законну силу (набрав чинності): 01.09.2009
документ про примусове виконання поданий: 18.01.2011
Керуючись статтями 3, 18, 20, 24 Закону України "Про виконавче провадження".

ПОСТАНОВЛЯЮ:

1. Відкрити виконавче провадження з виконання:

назва документу:	виконавчий лист № 12/120(2а-6317/07) виданий 11.11.2009
документ видав:	Окружний адміністративний суд м. Києва
про:	Зобов'язання Головного управління земельних ресурсів виконавчого органу Київради.(Київської міської державної адміністрації) (01601, м. Київ, вул. Хрещатик, 32-а) вчинити дії відповідно до законодавства України стосовно виготовлення документів щодо передачі Вінник Галині Григорівні (02225, м. Київ, б-р, Перова, 48, кв. 136) у приватну власність земельної ділянки, що знаходиться : м. Київ, Деснянський район, урочище „Толока", вул. Толстого, 4-а

2. Боржнику добровільно виконати: в строк до 24.01.2011
3. При невиконанні рішення в наданий для добровільного виконання строк виконати пов'язаних з провадженням виконавчих дій.
4. Копію постанови направити сторонам виконавчого провадження та органу або посадовій особі, яка видала документ.
5. Постанова може бути оскаржена начальнику відповідного відділу державної

знавчої служби або до в 10-денний строк з моменту її одержання.

6. Сторони виконавчого провадження мають право знайомитися з матеріалами виконавчого провадження, унесеними до Єдиного державного реєстру виконавчих проваджень, за адресою в мережі Інтернет https://trade.informjust.ua/, ідентифікатор для доступу 64А262Д1Г594 (зазначається лише в постановах, які направляються стягувачу та боржнику). За передачу ідентифікатора третім особам сторони виконавчого провадження несуть відповідальність, установлену законом.

Головний державний виконавець Крайчинський С.С.

02 березня 2011 дв/9

Головне управління земельних ресурсів виконавчого органу Київради (Київської міської державної адміністрації)
01601, м. Київ, вул. Хрещатик, 32-а

ВИМОГА

державного виконавця

На виконанні в підрозділі примусового виконання рішень відділу державної виконавчої служби Головного управління юстиції у м. Києві перебуває виконавче провадження з примусового виконання виконавчого листа № 12/120(2а-6317/07) виданого 11.11.2009 Окружним адміністративним судом м. Києва про зобов'язання Головного управління земельних ресурсів виконавчого органу Київради (Київської міської державної адміністрації) (01601, м. Київ, вул. Хрещатик, 32-а) вчинити дії відповідно до законодавства України стосовно виготовлення документів щодо передачі Вінник Галині Григорівні (02225, м. Київ, б-р. Перова, 48, кв. 136) у приватну власність земельної ділянки, що знаходиться : м. Київ, Деснянський район, урочище „Толока", вул. Толстого, 4-а

Рішення суду набрало законної сили (01.09.2009).

Ухвалою Окружного адміністративного суду м. Києва №12/120 від 21.02.2011 відмовлено Головному управлінню земельних ресурсів виконавчого органу Київради (Київської міської державної адміністрації) в задоволенні заяви щодо роз'яснення рішення суду.

За таких обставин станом на 02.03.2011 рішення суду не виконано.

На підставі вищевикладеного, керуючись статтями 6, 76, 87 Закону України "Про виконавче провадження", -

ВИМАГАЮ:

Головному управлінню земельних ресурсів виконавчого органу Київради (Київської міської державної адміністрації) (01601, м. Київ, вул. Хрещатик, 32-а) повідомити в строк до 12^{00} год. 09.03.2011 головного державного виконавця підрозділу примусового виконання рішень відділу державної виконавчої служби Головного управління [illegible] виконання виконавчого листа № 12/120(2а-6317/07) виданого 11.11.2009 Окружним адміністративним судом м. Києва, у відповідності до резолютивної частини рішення, а саме :

вчинити дії відповідно до законодавства України стосовно виготовлення документів щодо передачі Вінник Галині Григорівні (02225, м. Київ, б-р. Перова, 48, кв. 136) у

03 03

приватну власність земельної ділянки, що знаходиться : м. Київ, Деснянський район, урочище „Толока", вул. Толстого, 4-а

Одночасно повідомляємо, що у відповідності до ст.ст. 5, 87, 88 Закону України "Про виконавче провадження" передбачено відповідальність за невиконання рішення, що зобов'язує боржника виконати певні дії. У разі невиконання без поважних причин у встановлений державним виконавцем строк рішення, що зобов'язує боржника виконати певні дії, які можуть бути виконані лише боржником, державним виконавцем буде винесена постанова про накладення штрафу на посадових осіб - від десяти до двадцяти неоподатковуваних мінімумів доходів громадян та призначено новий строк для виконання.

У разі повторного невиконання рішення боржником без поважних причин державним виконавцем у тому ж порядку буде накладено штраф на боржника у подвійному розмірі.

У разі наявності ознак злочину у діях особи, яка умисно перешкоджає виконанню рішення чи іншим чином порушує вимоги законодавства про виконавче провадження, державним виконавцем буде складено акт про порушення і надіслано до відповідних правоохоронних органів подання про притягнення винної особи до кримінальної відповідальності.

Інформацію направити до підрозділу примусового виконання рішень відділу державної виконавчої служби Головного управління юстиції у м. Києві за адресою : 03056, м. Київ, вул. Виборзька, 32 та тел./факс 3901454 посилаючись на № ВП 23726201.

Додаток : 1.Копія ухвали №12/120 від 21.02.2011

Головний державний виконавець С.С.Крайчинський
3901454

МІНІСТЕРСТВО ЮСТИЦІЇ УКРАЇНИ

ГОЛОВНЕ УПРАВЛІННЯ ЮСТИЦІЇ У М. КИЄВІ

01001, Україна, м. Київ, пров. Музейний, 2-Д т.270-58-40

18 січня 2011 дв/9

№

на № від

Головне управління земельних ресурсів виконавчого органу Київради (Київської міської державної адміністрації)
01601, м. Київ, вул. Хрещатик, 32-а

Вінник Галина Григорівна
02225, м. Київ, б-р. Перова, 48, кв. 136

Окружний адміністративний суд м. Києва

Про відкриття
виконавчого провадження

Підрозділ примусового виконання рішень відділу державної виконавчої служби Головного управління юстиції у м. Києві направляє постанову про відкриття виконавчого провадження.

Додатки	1-му адр.	1. Постанова від 18.01.2011 ПНВР ВДВС ГУЮ м. Києва – до виконання
	2-3-му адр.	1. Постанова від 18.01.2011 ПНВР ВДВС ГУЮ м. Києва – до відома.

Начальник підрозділу примусового виконання рішень відділу державної виконавчої служби Головного управління юстиції у м. Києві С.О.Шевна

Вх. № 54 69 18.01.11

копія

ОКРУЖНИЙ АДМІНІСТРАТИВНИЙ СУД міста КИЄВА

01025, м. Київ, вул. Десятинна, 4/6

ПОСТАНОВА
Іменем України

27.06.2008 м. Київ **№ 12/120**
09 год. 25 хв.

Окружний адміністративний суд міста Києва у складі:
головуючого - судді Цвіркуна Ю.І.,
при секретарі Рудик Т.О.,
розглянувши у відкритому судовому засіданні адміністративну справу за позовом Вінник Галини Григорівни до Головного управління земельних ресурсів виконавчого органу Київради (Київської міської державної адміністрації), Деснянської районної у місті Києві державної адміністрації про визнання дій незаконними та зобов'язання вчинити певні дії,

встановив:

Позивач звернувся в Окружний адміністративний суд міста Києва з позовом до Головного управління земельних ресурсів виконавчого органу Київради (Київської міської державної адміністрації), Деснянської районної у місті Києві державної адміністрації про визнання дій незаконними та зобов'язання вчинити певні дії.

В судовому засіданні позивач позовні вимоги підтримав та просить: - визнати дії відповідачів щодо реалізації конституційного права власності і постійного користування земельною ділянкою незаконними; - захистити право власності на землю; - зобов'язати відповідачів зареєструвати та виготовити необхідні документи на передачу їй у приватну власність земельної ділянки по вул.Толстого, 4-А, Деснянського району в урочищі «Толока» згідно виданого чергового кадастрового плану на замовлення від 23.08.2006 року №10829.

Представники відповідачів позов не визнали, та зазначили, що вони жодних прав позивача не порушували і жодних зобов'язань перед позивачем згідно із чинним законодавством України не мають.

Вислухавши пояснення сторін, дослідивши письмові докази, суд вважає, що позовні вимоги слід задовольнити частково, виходячи з наступного.

Вінник Г.Г. є корінним жителем с.Троєщина. З 1985 року по теперішній час вона користується земельною ділянкою розміром 0,10 га по вул.Толстого, 4-А, Деснянського району в урочищі «Толока» міста Києва.

З метою набуття права власності на дану земельну ділянку вона протягом 2006-2007 років неодноразово зверталася до відповідних органів влади, зокрема, КМДА та Деснянської районної у м.Києві державної адміністрації.

Після отримання вказівок від Деснянської районної у м.Києві державної адміністрації у листі від 03.08.2006 року №29-В-3401 та згідно умов «Регламенту розгляду питань щодо набуття та реалізації права користування землею в м. Києві», який затверджений рішенням Київської міської ради від 15 липня 2004 р. №457/1867 позивачка звернулася до КП «Київський міський центр земельного кадастру та приватизації землі» Головного управління земельних ресурсів виконавчого органу Київради (КМДА). При цьому на своє замовлення №10829 від 29.08.2006 року вона отримала черговий кадастровий план на земельну ділянку по вул.Толстого, 4-А Деснянського району м. Києва в урочищі «Толока».

Вищезазначені обставини визнані сторонами і не оспорювалися ними в судовому засіданні.

На систематичні звернення про виготовлення документації щодо передачі Вінник Галині Григорівні у приватну власність земельної ділянки, що знаходиться: м. Київ, Деснянський район, урочище «Толока», вул. Толстого, 4-А, відповідні суб'єкти владних повноважень конкретних дій не вчинили, а рішень не прийняли.

Відповідно до статті 14 Конституції України земля є основним національним багатством, що перебуває під особливою охороною держави. Право власності на землю гарантується. Це право набувається і реалізується громадянами, юридичними особами та державою виключно відповідно до закону.

Згідно із ч.1 ст.193 Земельного кодексу України державний земельний кадастр – це єдина державна система земельно-кадастрових робіт, яка встановлює процедуру визнання факту виникнення або припинення права власності і права користування земельними ділянками та містить сукупність відомостей і документів про місце розташування та правовий режим цих ділянок, їх оцінку, класифікацію земель, кількісну та якісну характеристику, розподіл серед власників землі та землекористувачів.

У законодавстві України, зокрема, в Конституції України, Законах «Про місцеві державні адміністрації», «Про місцеве самоврядування в Україні» та Земельному кодексі України визначенні повноваження відповідачів у галузі земельних відносин.

Так, у главах 2 та 3 Земельного кодексу України закріплені повноваження органів місцевого самоврядування та органів виконавчої влади в галузі земельних відносин.

У статті 21 Законі України «Про місцеві державні адміністрації» визначені повноваження місцевих державних адміністрацій в галузі використання та охорони земель, природних ресурсів і охорони довкілля.

У статті 33 Закону України «Про місцеве самоврядування в Україні» визначені повноваження виконавчих органів сільських, селищних, міських рад у сфері регулювання земельних відносин та охорони навколишнього природного середовища.

У відповідності до ст.40 Конституції України усі мають право направляти індивідуальні чи колективні письмові звернення або особисто звертатися до органів державної влади, органів місцевого самоврядування та посадових і службових осіб цих органів, що зобов'язані розглянути звернення і дати обґрунтовану відповідь у встановлений законом строк.

Відповідно до ч.1 ст.1 Закону України «Про звернення громадян» громадяни України мають право звернутися до органів державної влади, місцевого самоврядування, об'єднань громадян, підприємств, установ, організацій незалежно від форм власності, засобів масової інформації, посадових осіб відповідно до їх функціональних обов'язків із зауваженнями, скаргами та пропозиціями, що стосуються їх статутної діяльності, заявою або клопотанням щодо реалізації своїх соціально-економічних, політичних та особистих прав і законних інтересів та скаргою про їх порушення.

В силу ч.3 ст.7 даного Закону якщо питання, порушені в одержаному органом державної влади, місцевого самоврядування, підприємствами, установами, організаціями незалежно від форм власності, об'єднаннями громадян або посадовими особами зверненні, не входять до їх повноважень, воно в термін не більше п'яти днів пересилається ними за належністю відповідному органу чи посадовій особі, про що повідомляється громадянину, який подав звернення. У разі якщо звернення не містить даних, необхідних для прийняття обґрунтованого рішення органом чи посадовою особою, воно в той же термін повертається громадянину з відповідними роз'ясненнями.

Однак відповідачі, посилаючись один на одного, при вирішенні питання про виготовлення позивачу документації, необхідної для набуття у приватну власність даної земельної ділянки, допускають тяганину.

За таких обставин, є підстави вважати, що оскаржувана бездіяльність відповідачів – суб'єктів владних повноважень є протиправною.

Тож позивач правомірно звернувся до суду з таким адміністративним позовом.

У ч.2 ст.19 Конституції України закріплено, що органи державної влади та органи місцевого самоврядування, їх посадові особи зобов'язані діяти лише на підставі, в межах повноважень та у спосіб, що передбачені Конституцією та законами України.

Згідно із ч.3 ст.2 КАС України у справах щодо оскарження рішень, дій чи бездіяльності суб'єктів владних повноважень адміністративні суди перевіряють чи прийняті (вчинені) вони: 1) на підставі, у межах повноважень та у спосіб, що передбачені Конституцією та законами України; 2) з використанням повноваження з метою, з якою це повноваження надано; 3) обґрунтовано, тобто з урахуванням усіх обставин, що мають значення для прийняття рішення (вчинення дії); 4) безсторонньо (неупереджено); 5) добросовісно; 6) розсудливо; 7) з дотриманням принципу рівності перед законом, запобігаючи несправедливій дискримінації; 8) пропорційно, зокрема з дотриманням необхідного балансу між будь-якими несприятливими наслідками для прав, свобод та інтересів особи і цілями, на

досягнення яких спрямоване це рішення (дія); 9) з урахуванням права особи на участь у процесі прийняття рішення; 10) своєчасно, тобто протягом розумного строку.

Таким чином, відповідний суб'єкт владних повноважень повинен діяти згідно із законодавством України та критеріями, що визначені в ч.3 ст.2 КАС України.

Однак бездіяльність відповідачів не відповідає вимогам чинного законодавства України. При цьому, як видно, така бездіяльність порушує права позивача.

Згідно із ч.1 ст.11 КАС України розгляд і вирішення справ в адміністративних судах здійснюється на засадах змагальності сторін та свободи в наданні ними суду своїх доказів і у доведенні перед судом їх переконливості.

У відповідності до ч.1 ст.71 КАС України кожна сторона повинна довести ті обставини, на які вона посилається як на підставу своїх вимог або заперечень, крім випадків, встановлених цим Кодексом.

При цьому суд бере до уваги положення ч.2 ст.71 КАС України, згідно з якими в адміністративних справах про протиправність рішень, дій чи бездіяльності суб'єкта владних повноважень обов'язок щодо доказування правомірності свого рішення, дії чи бездіяльності покладається на відповідача, якщо він заперечує проти адміністративного позову.

Однак відповідачі не довели правомірності своєї позиції.

Тож відповідачі по справі своєю бездіяльністю порушують право позивача стосовно виготовлення документації щодо передачі у приватну власність земельної ділянки, що знаходиться: м.Київ, Деснянський район, урочище «Толока», вул. Толстого, 4-А.

Судом встановлено, що у даному випадку має місце протиправна бездіяльність відповідачів, а не їх дії, як просить визнати позивач.

Крім того, ухвалою Окружного адміністративного суду міста Києва від 17.06.2008 року провадження у справі за позовом Вінник Галини Григорівни в частині позовних вимог щодо захисту права власності на землю закрито на підставі ст.157 КАС України.

Таким чином, з'ясувавши обставини справи та перевіривши їх доказами, суд дійшов висновку про часткове задоволення позовних вимог.

На основі встановленого, керуючись ст.ст.86, 159-163 Кодексу адміністративного судочинства України, суд

постановив:

Позов Вінник Галині Григорівні задовольнити частково.

Визнати бездіяльність Головного управління земельних ресурсів виконавчого органу Київради (Київської міської державної адміністрації) та Деснянської районної у місті Києві державної адміністрації протиправною.

Зобов'язати Головне управління земельних ресурсів виконавчого органу Київради (Київської міської державної адміністрації) та Деснянську районну у місті Києві державну адміністрацію вчинити дії відповідно до законодавства України стосовно виготовлення документації щодо передачі Вінник Галині Григорівні у приватну власність земельної ділянки, що знаходиться: м. Київ, Деснянський район, урочище «Толока», вул. Толстого, 4-А.

В решті позовних вимог відмовити.

Строк і порядок набрання судовим рішенням законної сили встановлені у статті 254 Кодексу адміністративного судочинства України, якщо інше не встановлено цим Кодексом.

Заява про апеляційне оскарження постанови суду першої інстанції подається протягом десяти днів з дня її проголошення, а в разі складення постанови у повному обсязі відповідно до статті 160 КАС України – з дня складення в повному обсязі. Апеляційна скарга на постанову суду першої інстанції подається протягом двадцяти днів після подання заяви про апеляційне оскарження. Заява і скарга подаються до адміністративного суду апеляційної інстанції у порядку, що передбачені статтею 186 Кодексу адміністративного судочинства України.

Суддя **Ю.І. Цвіркун**

КОПІЯ

КИЇВСЬКИЙ АПЕЛЯЦІЙНИЙ АДМІНІСТРАТИВНИЙ СУД

Справа № 22-а-30596/08

Головуючий у І інстанції – Цвіркун Ю.І.
Суддя-доповідач Зайцев М.П.

УХВАЛА
ІМЕНЕМ УКРАЇНИ

1 вересня 2009 року Київський апеляційний адміністративний суд у складі:
головуючого – судді Зайцева М.П.
суддів Мамчура Я.С., Усенка В.Г.
при секретарі Сидоренко Л.М.

розглянувши у відкритому судовому засіданні у м. Києві справу за апеляційною скаргою Головного управління земельних ресурсів виконавчого органу Київради (Київської міської державної адміністрації) на постанову Окружного адміністративного суду м.Києва від 27 червня 2008 року у справі за адміністративним позовом Вінник Галини Григорівни до Головного управління земельних ресурсів виконавчого органу Київради (Київської міської державної адміністрації), Деснянської районної у м. Києві державної адміністрації про визнання дій незаконними та зобов'язання вчинити певні дії, -

ВСТАНОВИВ:

Вінник Г.Г. звернулася до Окружного адміністративного суду м.Києва з адміністративним позовом до Головного управління земельних ресурсів виконавчого органу Київради (Київської міської державної адміністрації), Деснянської районної у м.Києві державної адміністрації про визнання дій незаконними та збов'язання вчинити певні дії.

Постановою Окружного адміністративного суду м. Києва від 27 червня 2008 року позов задоволено частково.

Не погоджуючись з вище зазначеною постановою, відповідач – Головне управління земельних ресурсів виконавчого органу Київради (Київської міської державної адміністрації) подало апеляційну скаргу, в якій просить скасувати незаконну, постанову та постановити нову, якою відмовити у задоволені позову. В своїй скарзі апелянт посилається на незаконність та необґрунтованість оскаржуваного рішення, порушення судом норм матеріального права, невідповідність висновків суду дійсним обставинам справи, що є безумовними підставами для скасування рішення.

Вислухавши пояснення учасників процесу, що з'явилися в судове засідання. Перевіривши матеріали справи та доводи апеляційної скарги, колегія суддів вважає, що апеляційна скарга підлягає залишенню без задоволення, а постанова суду - без змін з таких підстав.

Згідно зі ст.ст. 198 ч. 1 п. 1, 200 КАС України, суд апеляційної інстанції залишає апеляційну скаргу без задоволення, а постанову суду - без змін, якщо визнає, що суд першої інстанції правильно встановив обставини справи та ухвалив судове рішення з додержанням норм матеріального і процесуального права.

Суд першої інстанції всебічно, повно та об'єктивно розглянув справу, правильно встановив обставини справи та наданим доказам дав правильну правову оцінку і прийшов до обґрунтованого висновку щодо часткового задоволення позовних вимог.

Судом першої інстанції встановлено:

Вінник Г.Г. є корінним жителем с.Троєщина. З 1985 року по теперішній час вона користується земельною ділянкою розміром 0,10 га по вул.Толстого, 4-А, Деснянського району в урочищі «Толока» м.Києва.

З метою набуття права власності на дану земельну ділянку вона протягом 2006-2007 років неодноразово зверталася до відповідних органів влади, зокрема,

КОПІЯ

запобігаючи несправедливій дискримінації; 8) пропорційно, зокрема з дотриманням необхідного балансу між будь-якими несприятливими наслідками для прав, свобод та інтересів особи і цілями, на досягнення яких спрямоване це рішення (дія); 9) з урахуванням права особи на участь у процесі прийняття рішення; 10) своєчасно, тобто протягом розумного строку.

Таким чином, відповідний суб'єкт владних повноважень повинен діяти згідно із законодавством України та критеріями, що визначені в ч.3 ст.2 КАС України.

Колегія суддів погоджується з висновками суду першої інстанції, про те, що бездіяльність відповідачів не відповідає вимогам чинного законодавства України. При цьому, як видно, така бездіяльність порушує права позивача.

Крім того, згідно з ч.1 ст.11 КАС України розгляд і вирішення справ в адміністративних судах здійснюється на засадах змагальності сторін та свободи в наданні ними суду своїх доказів і у доведенні перед судом їх переконливості.

У відповідності до ч.1 ст.71 КАС України кожна сторона повинна довести ті обставини, на які вона посилається як на підставу своїх вимог або заперечень, крім випадків, встановлених цим Кодексом.

При цьому суд бере до уваги положення ч.2 ст.71 КАС України, згідно з якими в адміністративних справах про протиправність рішень, дій чи бездіяльності суб'єкта владних повноважень обов'язок щодо доказування правомірності свого рішення, дії чи бездіяльності покладається на відповідача, якщо він заперечує проти адміністративного позову.

Відповідачі не довели правомірності своєї позиції.

Тож відповідачі по справі своєю бездіяльністю порушують право позивача стосовно виготовлення документації щодо передачі у приватну власність земельної ділянки, що знаходиться: м.Київ, Деснянський район, урочище «Толока», вул. Толстого, 4-А.

З вищенаведеного вбачається, що у даному випадку має місце протиправна бездіяльність відповідачів, а не їх дії, як просить визнати позивач.

Крім того, ухвалою Окружного адміністративного суду м. Києва від 17.06.2008 року провадження у справі за позовом Вінник Галини Григорівни в частині позовних вимог щодо захисту права власності на землю закрито на підставі ст.157 КАС України.

Отже, доводи апеляційної скарги спростовуються вищевикладеним, матеріалами справи та не відповідають вимогам чинного законодавства.

Керуючись ст. ст. 160, 195, 196, 198, 200, 205, 206, 212, 254 КАС України, суд –

У Х В А Л И В :

Апеляційну скаргу головного управління земельних ресурсів виконавчого органу Київради (Київської міської державної адміністрації) – залишити без задоволення.

Постанову Окружного адміністративного суду міста Києва від 27 червня 2008 року – залишити без змін.

Ухвала набирає законної сили з моменту проголошення та може бути оскаржена протягом одного місяця, шляхом подачі касаційної скарги безпосередньо до Вищого адміністративного суду України.

Головуючий суддя : /підпис/

Судді: /підписи/

ЗГІДНО З ОРИГІНАЛОМ

Головуючий суддя М.П.Зайцев

подану заяву про роз'яснення судового рішення з підстав, зазначених у заяві, думку Вінник Галини Григорівни, яка вважає, що постанова Окружного адміністративного суду міста Києва від 27 червня 2008 року у справі № 12/120 є зрозумілою й підстав для її роз'яснення не має, вивчивши матеріали справи та звернення Вінник Г.Г. суд приходить до наступних висновків.

Постановою Окружного адміністративного суду міста Києва від 27 червня 2008 року позов Вінник Галини Григорівни задоволено частково: визнано бездіяльність Головного управління земельних ресурсів виконавчого органу Київради (Київської міської державної адміністрації) та Деснянської районної у місті Києві державної адміністрації протиправною; зобов'язано Головне управління земельних ресурсів виконавчого органу Київради (Київської міської державної адміністрації) та Деснянську районну у місті Києві державну адміністрацію вчинити дії відповідно до законодавства України стосовно виготовлення документації щодо передачі Вінник Галині Григорівні у приватну власність земельної ділянки, що знаходиться: м. Київ, Деснянський район, урочище «Толока», вул. Толстого, 4-А; в решті позовних вимог відмовлено.

При цьому, в мотивувальній частині постанови наведені норми законодавства, відповідно до яких здійснюють свої повноваження відповідачі у справі.

Крім того, викладені в обґрунтування заяви про роз'яснення постанови Окружного адміністративного суду міста Києва від 27 червня 2008 року у справі № 12/120 обставини були викладені відповідачем у справі в апеляційній та касаційних скаргах на зазначену постанову, та були предметом розгляду Київського апеляційного адміністративного суду, який ухвалою від 01 вересня 2009 року апеляційну скаргу Головного управління земельних ресурсів виконавчого органу Київради (Київської міської державної адміністрації) залишив без задоволення, а постанову Окружного адміністративного суду міста Києва від 27 червня 2008 року – без змін, та Вищого адміністративного суду України, який ухвалою від 30 листопада 2010 року касаційну скаргу представника Головного управління земельних ресурсів виконавчого органу Київради (Київської міської державної адміністрації) залишив без задоволення, а постанову Окружного адміністративного суду міста Києва від 27 червня 2008 року та ухвалу Київського апеляційного адміністративного суду від 01 вересня 2009 року – без змін.

За таких обставин суд приходить до висновку, що постанова Окружного адміністративного суду міста Києва від 27 червня 2008 року у справі 12/120 є зрозумілою й підстав для її роз'яснення не вбачається.

Враховуючи наведене та керуючись статтями 160, 165, 170 Кодексу адміністративного судочинства України, суд,-

УХВАЛИВ:

Відмовити Головному управлінню земельних ресурсів виконавчого органу Київради (Київської міської державної адміністрації) у роз'ясненні постанови Окружного адміністративного суду міста Києва від 27 червня 2008 року у справі 12/120.

Ухвала набирає законної сили відповідно до ч. 1 ст. 254 Кодексу адміністративного судочинства України.

Ухвала може бути оскаржена до суду апеляційної інстанції у порядку та строки, встановлені ст. ст. 185-187 Кодексу адміністративного судочинства України.

Суддя **В.П. Катющенко**

З оригіналом згідно

МАТЕРІАЛИ

1. "Проекту землевпорядної документації: вул. Токарю, 4А, Деснянського р-ну, м. Києва, у власність Тосевої" від

2. Відповідь нач. Київського управління Держземагентства м. Києва м. Києва с.В. від 27.05.2013р. №1719 про погодження зовн. дані вінних м.п. сиб. № 18767.

3. Відповідь про погодження засуд. нач. В.В. Тарнавської від 12.06.2013р. № 418

Київська міська рада
Комісія з розгляду питань, пов'язаних з погодженням документації із землеустрою

Обліковий код земельної ділянки
62:195:005

Висновок №
1332
від 03.10.2012
до справи **А-18767**

2 347009 613328

Висновок

комісії з розгляду питань, пов'язаних з погодженням документації із землеустрою

Відповідно до статті 186-1 Земельного кодексу України та розпорядження виконавчого органу Київської міської ради (Київської міської державної адміністрації) від 05.12.2011 №2264 „Про створення комісії з розгляду питань, пов'язаних з погодженням документації із землеустрою" комісія розглянула проект землеустрою щодо відведення земельної ділянки:

- **яка знаходиться:** *м. Київ, р-н Деснянський, вул. Толстого, 4а*
- **площею:** *0,10 га*
- **кадастровий номер:** *62:195:005*
- **замовник проекту:** *Вінник Галина Григорівна*
- **цільове призначення:** *для будівництва та обслуговування жилого будинку, господарських будівель і споруд*
- **вид права на землю:** *власність*
- **розробник документації із землеустрою:** *Комунальне підприємство "Київський інститут земельних відносин"*

та **ПОГОДЖУЄ** проект землеустрою щодо відведення земельної ділянки з урахуванням вимог, наданих:

- Головним управлінням містобудування та архітектури виконавчого органу Київської міської ради (КМДА);
- Головним управлінням Держсанепідслужби у м.Києві;
- Державним управлінням охорони навколишнього природного середовища в м.Києві;
- Головним управлінням охорони культурної спадщини виконавчого органу Київської міської ради (КМДА);
- Головним управлінням земельних ресурсів виконавчого органу Київської міської ради (КМДА);

Остаточне рішення приймається Київською міською радою відповідно до вимог чинного законодавства.

Термін дії висновку 3 (три) роки з дня реєстрації

Начальник Головного управління земельних ресурсів виконавчого органу Київради (Київської міської державної адміністрації), голова комісії, представник міського органу земельних ресурсів

Петрук Віктор Іванович

Начальник Державного управління охорони навколишнього природного середовища в м.Києві, член комісії

Возний Олександр Іванович

Заступник начальника Головного управління охорони культурної спадщини виконавчого органу Київської міської ради (Київської міської державної адміністрації), член комісії

Новгородський Сергій Олександрович

м.п.

Начальник Головного управління Держсанепідслужби у м.Києві – Головний державний санітарний лікар у м.Києві, член комісії

Рудницька Ольга Петрівна

м.п.

Заступник начальника Головного управління містобудування та архітектури виконавчого органу Київської міської ради (Київської міської державної адміністрації), член комісії

Вавриш Андрій Валентинович

м.п.

Начальник Головного управління Держкомзему у місті Києві

Шумський Анатолій Георгійович

м.п.

Розглянуть питання
щодо земельної
ділянки Вінник Г.Г.
по вул. Толстого 4-а
Деснянського р-ну
м. Києва

Міністерство охорони здоров'я України

ДЕРЖАВНИЙ САНІТАРНИЙ ЛІКАР м.КИЄВА
Некрасовська 10\8, тел.(044) 486-54-86, т.ф 486 40 27,
e-mail: city@ses.gov.ua Код ЄДРПОУ 02008939

На №401 від 08.05.2012р.

Директору
КП «Київський інститут
земельних відносин»
В.Салтану
01001, м Київ, вул.Хрещатик,32-А

Гр. Вінник Г.Г.

Держсанепідслужбою м.Києва, в межах компетенції та повноважень, розглянуті Ваші матеріали та проведено обстеження земельної ділянки гр. Вінник Г.Г. по вул.Толстого,4-а у Деснянському районі м.Києва. В ході обстеження встановлено: ділянка, що пропонується для відведення, знаходиться в зоні малоповерхової садибної забудови. Ділянка не впорядкована, зелені насадження відсутні. Кладовища по вул.Леніна знаходяться на відстанях 300-1000 м від ділянки, передбаченої для відведення, що не суперечить діючому санітарному законодавству.

Проект землеустрою щодо відведення земельної ділянки підлягає повторному розгляду в комісії Київської міської держадміністрації по розгляду питань, пов'язаних з погодженням документації із землеустрою

О.В Пропашев

Туревська В.Д. 486 49 15

АКТ № 1721

обстеження зелених насаджень, що підлягають видаленню

«08» серпня 2012 року

м. Київ

Комісію призначено Головним управлінням екології та охорони природних ресурсів виконавчого органу Київської міської ради (Київської міської державної адміністрації) згідно наказу „Про затвердження складу постійно діючої комісії з обстеження зелених насаджень м. Києва" від 17.05.2012р. № 5-кр.

Голова комісії: Начальник відділу обстеження зелених насаджень Міської станції захисту зелених насаджень КО «Київзеленбуд» - М'ялківський О.П.

Члени комісії:
1. Спеціаліст Головного управління екології та охорони природних ресурсів виконавчого органу Київради (Київської міської державної адміністрації) – Шевченко Б.В.
2. Спеціаліст Головного управління екології та охорони природних ресурсів виконавчого органу Київради (Київської міської державної адміністрації) – Явна Л.М.
3. Заступник начальника Державної екологічної інспекції у м. Києві – Білицький П.О.
4. Провідний інженер відділу обстеження зелених насаджень Міської станції захисту зелених насаджень КО "Київзеленбуд" – Прядка В.М.
5. Провідний інженер відділу обстеження зелених насаджень Міської станції захисту зелених насаджень КО "Київзеленбуд" – Ковальв С.П.

Представник заявника – Вінник Г.Г.

Комісія оглянула зелені насадження на території **Деснянського** району за адресою:
вул. Толстого, 4-а.

Зона містобудівної цінності – периферійна.

Обстеження зелених насаджень пов'язане з відведенням земельної ділянки для будівництва і обслуговування жилого будинку і господарських будівель.

(лист-звернення гр. Вінник Г.Г. від 20.07.2012р.)

1. Зелені насадження, що підлягають видаленню:

№ з/п	Вид зелених насаджень	Вік (років)	Діаметр стовбура на висоті 1.3 метра від землі (см)	Кіль-кість (т..)	Якісний стан зелених насаджень (добрий, задовільний, незадовільний)	Підлягає зрізуванню (т..)	Підлягає пересаджу-ванню (т..)
2.	-	-	-	-	-	-	-

Разом підлягає пересаджуванню __-__ дерев __-__ кущів.
Разом підлягає зрізуванню __-__ дерев __-__ кущів.

Всього видаляється :
1. Дерев __-__ одиниць.
2. Кущів __-__ одиниць.
3. Газонів __-__ га.
4. Квітників __-__ м.кв.
5. Самосів __-__ одиниць.

2. Відновна вартість зелених насаджень, що підлягають видаленню:

1. Дерев _-_ гривень.
2. Кущів _-_ гривень.
3. Газонів __-__ гривень.
4. Квітників __-__ гривень.

Разом до сплати _-_ гривень.

Дата здійснення операції	7 вересня 2012
Сума:	шістьсот вісімдесят шість гр. 64 коп
Платник:	Вінник Галина Анатоліївна
Місце проживання:	м. Київ
Отримувач: Назва:	„Київзеленбуд"

Код:	Розрахунковий рахунок:	МФО банку:
03352123	26002000110499	300670

Призначення платежу:	за обстеження зелених насаджень
Платник:	Контролер: Касир:

ZITDEOKOZA
Р/Р: 26002000110499
МФО: 300670
СУМА = 506-64
Касир: [4511] Коновалова В.Н.

Заява на переказ готівки N 104

Дата здійснення операції: 04/09/2012.15:54
Дата валютування:
Філія-головне управління по м.Києву та області
ТВБВ 10026/032, відділ 3
ZITDEOKOZA ^^1769

Назва валюти		N рахунку	Сума	Еквівалент в гривнях
гривня	Дебет Кредит	10027900201 31104026026	17.60	
Загальна сума			17.60	

Платник: Вінник Галина Г
Код платника:
Банк платника:
Отримувач: Деснянське відділення №451 Ощадбанку
Код отримувача: 08022976
Банк отримувача: ФІЛІЯНТ УПРАВЛІННЯ ПО М.КИЄВ АТ ОЩАДБ
Код банку отримувача: 322669
Загальна сума: ПІСІМНАДЦЯТЬ ГРИВЕНЬ 60 КОПІЙОК
Призначення платежу: Плата за послуги
Адреса:
Додаткові реквізити: Б Перова 148 кв 136
Підписи: ПЛАТНИК

Контролер _____ Бухгалтер _____

Касир [4511] _____ /Коновалова В.Н.

Кожен рахунок оплачується окремим платіжним дорученням. Оплата цього рахунку означає погодження з умовами надання послуг (робіт). Повідомлення про оплату є обов'язковим.

Зразок заповнення платіжного доручення

Київське комунальне об'єднання зеленого будівництва та експлуатації зелених
ч насаджень міста"КИЇВЗЕЛЕНБУД"

03362123

КРЕДИТ рах. N

2600200011049

. одержувача

Код банку

300670

щатик ПАТ КБ

тачальник: Київське комунальне об'єднання зеленого будівництва та експлуатації зелених насаджень міста"КИЇВЗЕЛЕНБУД"
Р/р 2600200011049, Банк Хрещатик ПАТ КБ, МФО 300670
вулиця Кудрявська, буд. № 23, м.Київ, Шевченківський р-н, 04053, тел.: (044) 272-40-18,
код за ЄДРПОУ 03362123, ІПН 033621226550, № свід. 100095374,
Є платником податку на прибуток на загальних підставах

упець: Вінник Галина Григорівна

атник: той самий
ова продажу: Безготівковий розрахунок
ства: Підстава не вказана

Рахунок на оплату № 8198-ВО від 07 серпня 2012 р.

	Найменування	Ціна з ПДВ	Сума з ПДВ
	Обстеження зелених насаджень вул. Толстого, 4-а Деснянський район	586,64	586,64

Разом: 586,64
У тому числі ПДВ: 97,77

ого найменувань 1, на суму 586,64 грн.
тсот вісімдесят шість гривень 64 копійки
.ч. ПДВ: Дев'яносто сім гривень 77 копійок

нальник відділу обстеження зелених насаджень М'ялківський О.П.

ДЕРЖСІЛЬГОСПІНСПЕКЦІЯ УКРАЇНИ
ДЕРЖАВНА ІНСПЕКЦІЯ СІЛЬСЬКОГО ГОСПОДАРСТВА В М.КИЄВІ
(Держсільгоспінспекція в м. Києві)
юр.адреса: вул. Баумана, 9/12, м. Київ, 03190, тел./факс + 38(044) 449-37-43
факт.адреса: вул. Криваноса, 2-А, м. Київ, 03037, тел./факс +38(044) 249-34-70
E-mail: kievdsi@ukr.net, Код ЄДРПОУ 38060993

13 09 12 № 01-02/1150
На вх. № _____

Прокуратура м. Києва
03150, м. Київ, вул. Предславинська, 45/9

Вінник Г.Г.
02143, м. [illegible]

Державною інспекцією сільського господарства в м. Києві розглянуто лист прокуратури м. Києва від 09.08.2012 №05/3-р-12 по зверненню гр. Вінник Г.Г. щодо проведення перевірки дотримання вимог земельного законодавства по вул. Толстого у Деснянському районі м. Києва, за результатами розгляду повідомляємо наступне.

Державною інспекцією сільського господарства в м. Києві проведено перевірку за результатами якої встановлено, що питання, які зазначені у зверненні гр. Вінник Г.Г відповідно до ст. 158 Земельного кодексу України з приводу володіння користування і розпорядження земельними ділянками, що перебувають у власності громадян і юридичних осіб, а також відповідно до п.1 ст. 124 Конституції України вирішуються виключно судом. Делегування функцій судів, а також привласнення цих функцій іншими органами чи посадовими особами не допускається.

Також повідомляємо, що Державна інспекція сільського господарства в м. Києві до закінчення судового розгляду по даній справі не має права проводити перевірки дотримання вимог земельного законодавства.

Начальник Управління
інспекційної діяльності **М.М. Терещенко**

Вик. Матьора О.Ю.449-37-43

МІНІСТЕРСТВО ОХОРОНИ НАВКОЛИШНЬОГО ПРИРОДНОГО СЕРЕДОВИЩА УКРАЇНИ

ДЕРЖАВНЕ УПРАВЛІННЯ ОХОРОНИ НАВКОЛИШНЬОГО ПРИРОДНОГО СЕРЕДОВИЩА В м. КИЄВІ

04080, м. Київ-80, вул. Турівська, 28; e-mail: dvonp@voliacable.com Тел. 417-81-20

20.09.12 № 05-08/6166

ВИСНОВОК № 05/719

про погодження: проекту землеустрою щодо відведення земельної ділянки.

1. Заявник: Громадянка Вінник Галина Григорівна.

2. Найменування: проект землеустрою щодо відведення земельної ділянки громадянці Вінник Г.Г. для будівництва та обслуговування жилого будинку, господарських будівель і споруд на вул. Толстого, 4-а у Деснянському районі м. Києва.

3. Проектна організація, генеральний проектувальник: проект землеустрою розроблений КП «Київський інститут земельних відносин».

4. Підстава: лист – доручення заступника Київського міського голови – секретаря Київради від 05.04.07 №225-032-2163.

5. Категорія земель: землі житлової та громадської забудови.

6. Загальна площа та склад угідь земельної ділянки: загальна площа земельної ділянки складає – 0,1 га.

7. Землекористувачі (власники) земельної ділянки, яка вилучається (викупляється), надається: за рахунок міських земель, не наданих у власність чи користування.

8. Умови відведення земельної ділянки: приватна власність.

9. Якісна характеристика ґрунтів: відсутня.

10. Використання рослинного шару ґрунту: відсутні дані.

11. Відведення земельної ділянки проводиться з урахуванням:

- листа – доручення заступника Київського міського голови – секретаря Київради від 05.04.07 №225-032-2163;
- витягу з бази даних Державного земельного кадастру від 19.04.2011р.;
- рішень Київської міської ради від 15.07.04 №457/1867 та від 28.11.02 №118/278;
- розпорядження ради Міністрів Української РСР від 25.01.1990 №49-р
- висновку Головного управління містобудування та архітектури ВО КМР (КМДА) від 16.02.12 №1988/0/18-3/19-12;
- акту обстеження зелених насаджень Міської станції захисту зелених насаджень КО «Київзеленбуд» від 08.09.12 №1721;
- листа Деснянської районної в м. Києві державної адміністрації від 27.04.12 №В-197.

12. Обґрунтування розміру земельної ділянки: межі та площа земельної ділянки визначені відповідно до матеріалів проекту землеустрою.

13. Земельна ділянка межує: із земельними ділянками фізичних осіб та із землями загального користування (проїзд).

14. Розташування земельної ділянки у відношенні до навколишньої території: ділянка розташована на вул. Толстого, 4-а у Деснянському районі м. Києва.

-об'єкти природно-заповідного фонду та іншого природоохоронного призначення: об'єкти природно - заповідного фонду відсутні. Ділянка не увійшла до переліку зелених зон, зазначених в "Програмі розвитку зелених зон міста Києва до 2010р. та концепції формування зелених насаджень в центральній частині міста", затвердженої рішенням Київради

від 19.07.05р №806/3381 та подовженої до 2015 року рішенням Київради від №714/2783:

-інші особливо цінні землі: відсутні;

-землі, зарезервовані для заповідання: відсутні;

-водні об'єкти, їх водоохоронні зони та прибережні захисні смуги, заплави малих рі відсутні.

15. Наявність порушень земель, які потребують рекультивації: відсутні.

16. Виконання графіка рекультивації, раніше порушених земель: відсутній.

17. Наявність деградованих, техногенно забруднених та малопродуктивних земель, як потребують консервації:відсутні.

18. Інші природоохоронні вимоги:

18.1 Територію використовувати без зміни цільового призначення.

18.2 Майново - правові питання вирішити згідно з існуючим законодавством.

18.3 Передбачити підключення житлового будинку до інженерних мереж міста.

У разі невиконання однієї з вимог, що зазначені у п. 18, даний висновок втрачає свою дію і усі витрати, пов'язані із розробкою проекту відведення, відносяться до комерційного ризику замовника (інвестора). Згідно ст. 9 Земельного Кодексу України та Закону "Про місцеве самоврядування в Україні" остаточне рішення щодо будівництва об'єктів на території міста приймає Київська міська Рада.

19. ВИСНОВОК:

Виходячи з вищенаведеного та враховуючи те, що зазначений об'єкт не відноситься до «Переліку видів діяльності та об'єктів, що становлять підвищену екологічну небезпеку», затвердженого постановою Кабінету Міністрів України від 27.07.95р. №554 (зі змінами від 14.02.01 №142), Держуправління **погоджує** проект землеустрою щодо відведення земельної ділянки громадянці Вінник Г.Г. для будівництва та обслуговування жилого будинку, господарських будівель і споруд на вул. Толстого, 4-а у Деснянському районі м. Києва.

У рішенні Київради про затвердження проекту відведення земельної ділянки зобов'язати замовника дотримуватись обмежень та обтяжень, зазначених у даному висновку.

Висновок є чинним на період незмінності, а також у разі виконання визначених нормативно – правовими актами та відповідною документацією вимог та умов, за якими надається погодження.

Заступник начальника **І.Щербак**

Міністерство охорони навколишнього природного середовища України • Державне управління охорони навколишнього природного середовища в м. Києві • КАНЦЕЛЯРІЯ

463-64-18

Філія головне управління по м.
10026/0032-3 N103 04/09/2012.15:54
2ATDIEOUJGJA
Р/Р= 26002000110 49
МФО= 300670
СУМА = 506.64
Касир: [4511] Коновалова В.Н.

Дата здійснення операції	4 вересня 2012
Сума:	шістьсот вісімдесят шість гр. 64 коп
Платник:	Вінник Галина Анатоліївна
Місце проживання:	м. Київ, бульв. , 15
Отримувач: Назва:	„Київзеленбуд"

Код:	Розрахунковий рахунок:	МФО банку:
03352123	26002000110 49	300670

Призначення платежу:	за обстеження зелених насаджень
Платник:	Контролер: Касир:

Заява на переказ готівки N 104

Дата здійснення операції: 04/09/2012.15:54
Дата валютування:
Філія-головне управління по м.Києву та області
ТВБВ 10026/0032, вікно 3
2ATDIEOUZGI 1749

Назва валюти		N рахунку	Сума	Еквівалент в гривнях
гривня	Дебет Кредит	10027900901 611049065026	17.60	
Загальна сума			17.60	

Платник: Вінник Галина Г
Код платника:
Банк платника:
Отримувач: Деснянське відділення №451 Ощадбанку
Код отримувача: 05023976
Банк отримувача: Філіал управління по м.Київ АТ Ощадб
Код банку отримувача: 322669
Загальна сума: ПІСТНАДЦЯТЬ ГРИВЕНЬ 60 КОПІЙОК
Призначення платежу: Плата за послуги
Адреса:
Додаткові реквізити: Б Порова 148 кв 136
Підписи: Платник

Контролер _____ Бухгалтер _____

Касир [4511] _____ /Коновалова В.Н.

ка! Кожен рахунок оплачується окремим платіжним дорученням. Оплата цього рахунку означає погодження з умовами надання послуг (робіт). Повідомлення про оплату є обов'язковим.

Зразок заповнення платіжного доручення

...увач	**Київське комунальне об'єднання зеленого будівництва та експлуатації зелених насаджень міста"КИЇВЗЕЛЕНБУД"**	
...	**03362123**	КРЕДИТ рах. N **2600200011049**
...анк одержувача	Код банку **300670**	
Хрещатик ПАТ КБ		

Постачальник: Київське комунальне об'єднання зеленого будівництва та експлуатації зелених насаджень міста"КИЇВЗЕЛЕНБУД"
Р/р 2600200011049, Банк Хрещатик ПАТ КБ, МФО 300670
вулиця Кудрявська, буд. № 23, м.Київ, Шевченківський р-н, 04053, тел.: (044) 272-40-18,
код за ЄДРПОУ 03362123, ІПН 033621226650, № свід. 100095374,
Є платником податку на прибуток на загальних підставах

Покупець: Вінник Галина Григорівна

Платник: той самий
Умова продажу: Безготівковий розрахунок
Підстава: Підстава не вказана

Рахунок на оплату № 8198-ВО від 07 серпня 2012 р.

№	Найменування	Ціна з ПДВ	Сума з ПДВ
1	Обстеження зелених насаджень вул. Толстого, 4-а Деснянський район	586,64	586,64

Разом: **586,64**
У тому числі ПДВ: **97,77**

...ого найменувань 1, на суму 586,64 грн.
...тсот вісімдесят шість гривень 64 копійки
...ч. ПДВ: Дев'яносто сім гривень 77 копійок

...альник відділу обстеження зелених насаджень

М'ялківський О.П.

УКРАЇНА
ДЕСНЯНСЬКА РАЙОННА В МІСТІ КИЄВІ
ДЕРЖАВНА АДМІНІСТРАЦІЯ
пр-т Маяковського, 29, м. Київ, 02660, тел. (044) 515-77-75, факс 515-66-66
e-mail: desnyan@desn.gov.ua Код ЄДРПОУ 37415088

27.07.12 № В-197
На № _____ від _____

Гр. Вінник Г.Г.
м. Київ, [illegible]

На № В-197 від 20.07.2012.

У Деснянській районній в місті Києві державній адміністрації розглянуто Ваше звернення щодо надання згоди Деснянської РДА як замовника містобудівної документації ДПТ селища Троєщина на відведення Вам земельної ділянки для будівництва та обслуговування жилого будинку, господарських будівель і споруд на вул. Толстого, 4-а в Деснянському районі міста Києва.

Враховуючи те, що ДПТ с. Троєщина розроблений та на даний час знаходиться на коригуванні, а вул. Толстого, 4-а включена до детального плану території селища Троєщина, Деснянська районна в місті Києві державна адміністрація не заперечує проти надання Вам позитивного висновку Державного управління охорони навколишнього природного середовища в м. Києві щодо відведення земельної ділянки для будівництва та обслуговування жилого будинку, господарських будівель і споруд за вказаною вище адресою в установленому законодавством порядку.

Заступник голови В. Кроха[illegible]

006632

В. Кольоса, 546-28-30

ДЕРЖАВНЕ АГЕНТСТВО ЗЕМЕЛЬНИХ РЕСУРСІВ УКРАЇНИ
ГОЛОВНЕ УПРАВЛІННЯ ДЕРЖЗЕМАГЕНТСТВА у м. КИЄВІ
03113, МСП, м. Київ, вул. Дегтярівська, 51 тел/факс:453-32-02, 453-32-08
Код ЄДРПОУ 38516867

17.05.2013 р. № 1819 на № _____ від _____

Гр. Вінник Г.Г.
[illegible]

Держземагенстство України
м. Київ,
вул Народного Ополчення, 3

Головним управлінням Держземагентства у м. Києві на виконання доручення Держземагентства України від 16.05.2013 № 54/УП/360-13 розглянуто лист гр. Вінник Г.Г. щодо оформлення документів із землеустрою та повідомляємо наступне.

Проект землеустрою щодо відведення земельної ділянки гр. Вінник Г.Г. по вул. Толстого 4-а у Деснянському районі м. Києва для будівництва та обслуговування жилого будинку, господарських будівель і споруд (кадастрова справа А-18767) було погоджено Головним управлінням Держкомзему у м. Києві у складі комісії з розгляду питань, пов'язаних з погодженням документації із землеустрою від 03.10.2012 висновок № 1332.

Начальник **С.В. Левцов**

Отримала особисто 10.06.13.

Вик. Стецюн Т.О.
453-32-02

ДЕРЖАВНЕ АГЕНТСТВО ЗЕМЕЛЬНИХ РЕСУРСІВ УКРАЇНИ
ГОЛОВНЕ УПРАВЛІННЯ ДЕРЖЗЕМАГЕНТСТВА у м. КИЄВІ
03113, МСП, м. Київ, вул. Дегтярівська, 51 тел.: 453-32-02, факс: 453-32-08
Код ЄДРПОУ № 38516867

18.06. 2013р. № 48 на № _____ від _____

Вінник Г. Г.

02183, м.

Головне управління Держземагентства у м. Києві, розглянувши в межах своєї компетенції, Ваше питання, порушене під час роботи «Урядової гарячої лінії» повідомляє наступне.

Комісією з розгляду питань, пов'язаних з погодженням документації із землеустрою, до складу якої входив представник Головного управління Держкомзему у місті Києві, Висновком № 1332 від 03.10.2012 до справи А-18767 погоджено проект землеустрою щодо відведення громадянці Вінник Галині Григорівні земельної ділянки для будівництва та обслуговування жилого будинку, господарських будівель і споруд за адресою: вул. Толстого, 4-а у Деснянському районі м. Києва.

Інформація стосовно погодження землевпорядної документації за адресою: вул. Толстого, 4-а у Деснянському районі м. Києва іншій особі у Головному управлінні Держземагентства у м. Києві відсутня.

Та для більш об'єктивного розгляду та вирішення порушених питань, викладених у вашому листі запрошуємо Вас до Головного управління Держземагентства у м. Києві.

Заступник начальника **В.В. Тарнавський**

Вик: Северенчук К.А.
Тел..:453-32-02

МАТЕРІАЛИ ПО

земельної ділянки: Тонєєво,
21А, Деснянського р-ну, м. Києва,
урочище „Поляне"

1. Дані про оформлення документів на розробку земель - в Держземагенстві м. Києва (02660, вул. Краснозірська, 6а)
2. Виписка про надання земельної ділянки рідним Крохи О.М. по матері Крохи Світлани Павлівни (дівоче прізвище: Сосс).
3. Відповідь А.М. Кадниченко Тонєєвому В.М. від 20.10.2014 № В-1964/1-3255/6-14.
4. Аналіз ортофотоплану території за 2013р. Крохи О.М. від 24.02.2016.

Дані

Про оформлення документів на реєстрацію землі у Держземагенстві,

(03680 м. Києва, вул. Красноармійська, 69)

Вінник Галиною Григорівною, справа А-18767.

Адреса ділянки : Толстого, 4-а, Деснянського р-ну, у м. Києві, урочище «Толока».

Код ділянки : 8 000 000 000 62 : 195 : 0005

«Проект землеустрою» від 23 серпня 2013 р. № 548.

Видали на руки 22.11.13 р. по накладній № 134 КП «Київський інститут земельних відносин» (м. Київ, вул. Хрещатик, 32-а)

1. На грошову оцінку земельної ділянки

Кадастровий номер (8 000 000 000 : 62 : 195 : 0005).

Такі документи : заяву, копію «Проекту землеустрою щодо відведення земельної ділянки»

громадянці Вінник Галині Григорівні для будівництва і обслуговування житлового будинку, господарських будівель і споруд на вулиці Толстого, 4-а у Деснянському районі м. Києва від 23.08.2013 рік № 548.

А 25.12.2013 мені видали «Витяг грошової» оцінки під розписку.

На прохання до працівників даної служби виготовити швидко, мені пояснили, що робиться лише за місяць. Однак, я підходила до них кожен тиждень, по два рази, із надією, що виготовлять раніше.

А отримавши «Витяг», я здивувалася, що вона була виготовлена уже 03.12.2013 р. Чому ж так довго не видавали під розписку?

2. На статистичну звітність про наявність земель та розподіл їх за власниками земель, землекористувачами

Я здала документи 11.12.2013 № 223/2.2. Так мені зразу сказала секретар нач. Левцова, Семиволос Олена Анатоліївна, що мені не треба здавати, а потім – що треба. На звітність я здала такі документи :

1) Заява Вінник Г.Г. київському міському голові Черновецькому Л.М. від 05.04.2007. № В-7492.
2) Відповідь секретаря Київради, О.Довгого від 05.05.2007р. № 225-032-2163.
3) Карта схеми : межі земельної ділянки, ситуаційна схема, склад земельних угідь, проект землеустрою від 10.2011.
4) Рішення Київської міської ради третьої сесії двадцять четвертого скликання від 28.11.02. № 118/278
5) Заява Вінник Г.Г. Голові Комісії з розгляду питань погодження документації із землеустрою Петруку В.І. від 05.04.2012. № В-1834/3 справа А-18767.

6) Заступник Київського міського голови – секретар Київ ради Г.Герега направлення : Шевченку А.А., Целовальнику С.А., Петруку В.І. від 05.04.2012. № 29/233-В-1834/3.
7) Черговий кадастровий план від 24.10.2013.
8) Кадастровий плач земельної ділянки.

Отримала на руки «Статистичний звіт...» 08.01.2014 в 11:00 годин.

3. <u>Реєстрація земельної ділянки</u>

10.01.2014 здала такі документи :

1) Два примірники (оригінали) «Проекту землеустрою» від 23.08.2013. № 548 і касету запису.

2) Витяг технічної документації про нормативну грошову оцінку земельної ділянки.

3) Квитанцію про грошову оплату (дві : одну заплатила 08.01.2014, а другу – 10.01.2014, тому що перший раз я здавала документи 08.01.2014).

4) Заяву.

А 24.01.2014 через 14 днів мені видали : Рішення № РВ-8000009782014 про відмову у внесенні відомостей (змін до них) до Державного земельного кадастру 23.01.2014.

На запитання : чому? – пояснили, що моя ділянка вже зареєстрована на Кроху О.М.

<u>Іще 10.12.2013.</u>

28.01.2014 р. Вінник Г.Г.

– так, після довірки і реєстрації робили 3 роки, а Крохі О.М. за 10 днів зробили – все.
И – все це тому, що я робила все сама, як мені говорили посадові Головного державного Держземкадастру м. Києва (вул. Червоноармійська, 64), а Крохі О.М. це робили ті самі посадові (знайомі) заставили редактів м. Києва (Хрещатик, 32 а)
– як я і знала, що так буде.

Ділянка здавала в 2012 році за 2013 р.

Київська міська рада
VII сесія XXIV скликання

РІШЕННЯ

від 24.06.2004 №2347/2557

Про передачу земельних ділянок громадянам України для ведення індивідуального садівництва в урочищі "Городище" у Деснянському районі м. Києва.

Виписка.

№ п/п	Код земельної ділянки	Прізвище, ім'я по-батькові землевласника	місце розташування земельної ділянки	площа земельної ділянки, га
126	62:188.001	Крохта Світлана Ілівна	вул. Котляківська, 13	0,06
125	62:186:019	Сам Олександр Ілич (рідний брат Крохи С.І.	вул. Котляківська-11	0,12
6	62:185:025	Сам Володимир Михайлович	вул. Городище, 8	0,06
6	62:115:027	Сам Наталія Михайлівна (урочище "Тесла")	вул. Сахаровська, 36	0,06
		А у 2006 році відмовив земельну ділянку		
	62:195:017	Крохта Анатолій Володимирович урочище "Тесла" (двоюрідний брат Крохи Ольги Михайлівни (із батьки рідні брати)	вул. Толстого, 12а	0,12
		А крім того, батько Світлани Ілівни, Сам Ілля Павлович і мати: Сам Варвара Семенівна рідних дід та бабуся мають землю (Крохи Ольга Михайлівна) до цієї має дівоче прізвище Сам.		
		Так що, у Крохи О.М. достатньо рідних родичів, які мають землю. Тому ж Ілля О.М. запропонував мою ділянку Крохі Світлані Ілівні? Яка фактично займається справою А-19144 і оперативно, фактично вже оформив документацію на земельну ділянку та ніяких зробив рекламацій? А батьки і дід Крохи О.М. у колгоспі, на землі все працювали жодних прав.	14.08.2004	

ДЕРЖАВНЕ АГЕНТСТВО ЗЕМЕЛЬНИХ РЕСУРСІВ УКРАЇНИ
Держземагентство України
вул. Народного Ополчення, 3, м. Київ, 03680, МСП, тел. 249-96-91, 249-96-75, факс 249-96-70
dazr@dazru.gov.ua

20.10.2014 № В-1464/1-3253/6-14 На _____ від _____

Вінник Г.Г.
бульв. [illegible]

Трощинський В.М.
вул. С[illegible]

Про результати розгляду заяви

Державне агентство земельних ресурсів України в межах повноважень розглянуло заяву гр. Трощинського В.М., представника за довіреністю гр. Вінника Г.Г., надіслану листом прокуратури міста Києва від 16.09.2014 № 14877-13 (вх. № В-1464/1/5-14 від 23.09.2014), стосовно порушень, на думку заявника, законодавства при здійсненні посадовими (службовими) особами Головного управління Держземагентства у м. Києві (далі – Головне управління) нормативної грошової оцінки, наданні статистичної звітності та здійсненні державної реєстрації земельної ділянки, яка розташована за адресою: вул. Толстого, 4а, урочище «Толока» у Деснянському районі м. Києва, та повідомляє.

Відповідно до Закону України «Про оцінку земель» та Методики нормативної грошової оцінки земель сільськогосподарського призначення та населених пунктів, затвердженої постановою Кабінету Міністрів України від 23 березня 1995 р. № 213, дані про нормативну грошову оцінку окремої земельної ділянки оформляються як витяг з технічної документації з нормативної грошової оцінки земель та видається територіальним органом Держземагентства України за місцезнаходженням земельної ділянки у строк, що не перевищує семи робочих днів з дати надходження відповідної заяви.

За інформацією Головного управління, встановлено, що за заявою гр. Вінник Г.Г. (вх. № 7316/04ф від 25.11.2013) Головним управлінням оформлено витяг з технічної документації про нормативну грошову оцінку земельної ділянки від 03.12.2013 № 7749 у строк, передбачений законодавством України, та видано гр. Вінник Г.Г. 6 9 25.12.2013 р.

Також за заявою гр. Вінник Г.Г. (вх. № 220/2.2 від 11.12.2013) Головним управлінням підготовлено довідку з державної статистичної звітності про наявність земель та розподіл їх за власниками земель, землекористувачами, угіддями (за даними форми 6-зем) від 23.12.2013 № 223/2.2 також у строк, передбачений законодавством України, та видано гр. Вінник Г.Г. (строк

ДЕРЖАВНЕ АГЕНТСТВО ЗЕМЕЛЬНИХ РЕСУРСІВ УКРАЇ
В-1464/1-3253/6-14 від 20.10.2014
0.30

надання зазначеної адміністративної послуги 10 робочих днів з дня реєстрац заяви про надання послуги). Видано 08.01.2014р.

Відповідно до пункту 107 Порядку ведення Державного земельног кадастру (далі – Порядок), затвердженого постановою Кабінету Міністрі України від 17 жовтня 2012 р. № 1051 державна реєстрація земельної ділянк здійснюється під час її формування за результатами складення документації і землеустрою після її погодження у встановленому порядку та до прийнятт рішення про її затвердження органом державної влади або органом місцевог самоврядування (у разі, коли згідно із законом така документація підлягає затвердженню таким органом) шляхом відкриття Поземельної книги на таку земельну ділянку.

Згідно пункту 111 Порядку, рішення про відмову у державній реєстрації земельної ділянки приймається державним кадастровим реєстратором у разі:

невідповідності поданих документів, зазначених у пункті 110 цього Порядку, вимогам законодавства;

розташування в межах земельної ділянки, яку передбачається зареєструвати, іншої земельної ділянки або її частини;

розташування земельної ділянки на території дії повноважень іншого Державного кадастрового реєстратора;

подання заявником документів, зазначених у пункті 110 цього Порядку, не в повному обсязі.

На заяву гр. Вінник Г.Г. від 10.01.2014 за № ЗВ-8000081682014 державним кадастровим реєстратором Головного управління протягом 14 календарних днів з дня реєстрації відповідної заяви відповідно до Порядку прийнято рішення про відмову у внесенні відомостей (змін до них) до Державного земельного кадастру у зв'язку із перетином земельної ділянки з ділянкою із кадастровим номером 8000000000:62:195:0005.

Враховуючи вищезазначене, порушення строків надання Головним управлінням зазначених адміністративних послуг не виявлено.

Також, за інформацією Головного управління земельну ділянку з кадастровим номером 8000000000:62:195:0005 зареєстровано в Державному земельному кадастрі у відповідності до вимог Порядку ведення Державного земельного кадастру.

Водночас, зазначаємо, що відповідно до статті 158 Земельного кодексу України виключно судом вирішуються земельні спори з приводу володіння, користування і розпорядження земельними ділянками, що перебувають у власності громадян і юридичних осіб. Також у разі незгоди власників землі або землекористувачів з рішенням органів місцевого самоврядування, центрального органу виконавчої влади, що реалізує державну політику у сфері земельних відносин, спір вирішується судом.

Крім того, відповідно до вимог статті 55 Конституції України кожному гарантується право на оскарження в суді рішень, дій чи бездіяльності органів державної влади, органів місцевого самоврядування, посадових і службових осіб.

ДЕРЖАВНЕ АГЕНТСТВО ЗЕМЕЛЬНИХ РЕСУРСІВ УКРАЇ
В-1464/1-3253/6-14 від 20.10.2014

Також інформуємо, що згідно з Положенням про Державне агентство земельних ресурсів України, затвердженим Указом Президента України від 08 квітня 2011 року № 445, розгляд питань щодо проведення перевірки можливих протиправних дій посадових осіб місцевих органів виконавчої влади та здійснення державного контролю за використанням та охороною земель, у тому числі за дотриманням органами державної влади, органами місцевого самоврядування, юридичними та фізичними особами вимог земельного законодавства та встановленого порядку набуття і реалізації права на землю, до повноважень Держземагентства України не належить.

Перший заступник Голови
Державної служби України з питань
геодезії, картографії та кадастру,
голова комісії з реорганізації Державного
агентства земельних ресурсів України А.М. Кадомський

Кунц В. А. 275-65-88

ДЕРЖАВНЕ АГЕНТСТВО ЗЕМЕЛЬНИХ РЕСУРСІВ УКРАЇ
В-1464/1-3253/6-14 від 20.10.2014
0.30

Запит

Проекту на земельну ділянку Крої О.О. м.
за адресою: Тростянецька, 2б, Деснянського р-ну у м. Києві
екв. А-19144 від 23.05.2015
на підставі ознайомлення із цією проектною
по протизаконному його, наданого мені
Тростянецькою О.Ф. - землеустроєнною Деснянської
р-ну м. Києва у Держгеокадастрі земельних
ресурсів м. Києва (Хрещатик, 32-а) від 21.09.2016р.
по моїй заяві до директора Поліщука О.Г.

1. Хто видав „Вихідні дані" на підставу документації
із землеустрою від вересня 2011р., якщо у
„Обов'язкові замірів директора Київської міської
земельної відносин, згідно № 571 від 25.03.2013р
чітко написано, що „Вихідні дані" від 02.11.2011р.
кадастрова екв. А-19144.

2. До доручення секретаря Київради, Пересунько
Федорівна на підставі якого також виготовлено
документацію Крої О.О. (так і мені відповів кадастр
на особливу гривню - він виконував доручення
начальника).
Чи хіба секретар Київради має право надавати
доручення на земельному ділянку, яка проведена
іншій орган особа (Винник Г.Г. судом) і яке власник
виготовлена документація на цей саме земельну
ділянку?

3. Хто і коли перейменував земельну ділянку
Тростянецька на Тростянецька 2б Деснянськ. р-ну м. Києва
із тим же кодом: 62:195:005.
Ніхто до цього часу не надає відповіді на
даних так.
А я маю, Винник Г.Г. всі документи, звернення
до Київради і відповіді від 05.04.2017р. і повністю
суд Окружний адміністративний від 27.06.2018р
підтверджений у проекті.
І у проекті, який готовила у відповідності
Крої О.О. видно, що документацію йому виготовив
інший кадастровий, а не ті, що мені.
У висновках Чорна Тамара Юрьївна,
повідомила, що документацію і мені і Крої О.О.
будуть працювати у відповідності одноразово.

По всій документації Крохи О.М. майже всі дати, коли ми документів написані умовно (раніше), ніж у нас, Вінник Г.Г.
І Погодження проводило у квітні 2012р.
Тут проводилося без представників виконавців та засновника. У обох нас не погодився, бо були зауваження, які треба було виконати.
У тут я вперше дізнався, що на мою фірму підставили іншу фірму (наказ про це Кулаковській Ю.П.).
Не погодився я проводити особисто, виїхали всі вказані служби, які виїздили на мою земельну ділянку, тобто, ч-а, Шевч. р-н. м. Київ, урочище Троєщина робили обтяження і писали акти обтяження.
І у Крохи О.М., як виявився, проводили погодження зовсім інші представники тих же самих служб, це значить, що Кулакова Ю.П. і Крох О.М. обдурювали їх, так як адреса написана інша: не Тростянець-ч-а, а Тростянець, 20) Які взагалі не існує (це вимога при погодженні)
Якщо зрівняти мій погоджений проект з проектом Крохою О.М., тобто, взагалі нічого не зрівнялось із датами, змістом актів і хто проводив.
03.10.2012р. мій проект був погоджений і його треба було подавати на Київраду. Про це були звернення, і відповідь до різних посадових осіб головою земельної комісії Київради до самого Кулакової Ю.П., особисто приїхав до нього; довідка Сахна В.М. від 15.02.12р. Однак, Кулакова Ю.П. ні на що не звертав уваги і його не зробив. Виявляється у них тоже були на проведення рестрету наших земельних ділянок і вони це зробили, вигорнули посадові повноваження, порушують Земельний Україні.
У них, вони, державні посадові Держгеокадастру м. Києва та Департамент земельних ресурсів вже десятий рік їх виносять, рішення суду, а вони ходять, як ходили мою земельну ділянку на яку я мав свій проект погоджений. 24.09.2016р. Крох О.М.

ВИКОНАВЧИЙ ОРГАН КИЇВСЬКОЇ МІСЬКОЇ РАДИ
(КИЇВСЬКА МІСЬКА ДЕРЖАВНА АДМІНІСТРАЦІЯ)
ДЕПАРТАМЕНТ МІСТОБУДУВАННЯ ТА АРХІТЕКТУРИ
01001, м. Київ, вул. Хрещатик, 32, тел.: (044) 234 80 04, тел./факс: (044) 278 20 66, http://mkk.kga.gov.ua

СЛУЖБА МІСТОБУДІВНОГО КАДАСТРУ

ВИТЯГ

щодо чинних містобудівних регламентів та інших умов провадження містобудівної діяльності, містобудівних умов та обмежень щодо певної території, а також наявних вимог та обмежень щодо використання земельних ділянок і розташованих на них об'єктів нерухомості, в т. ч. викопіювання із містобудівної документації (офіційні відомості)

Об'єкт **Земельна ділянка вул.Толстого, 4а Деснянського району**

Замовник **Вінник Г.Г.**

№ Замовлення **0017076** від **15.08.2016**

Виконавець **Лимар Ю.Є.**

Антоненко В.А.

Начальник

м. Київ

ФРАГМЕНТ СХЕМИ ФУНКЦІОНАЛЬНОГО ЗОНУВАННЯ ТЕРИТОРІЇ ЗА ЧИННОЮ МІСТОБУДІВНОЮ ДОКУМЕНТАЦІЄЮ

М 1:2 000

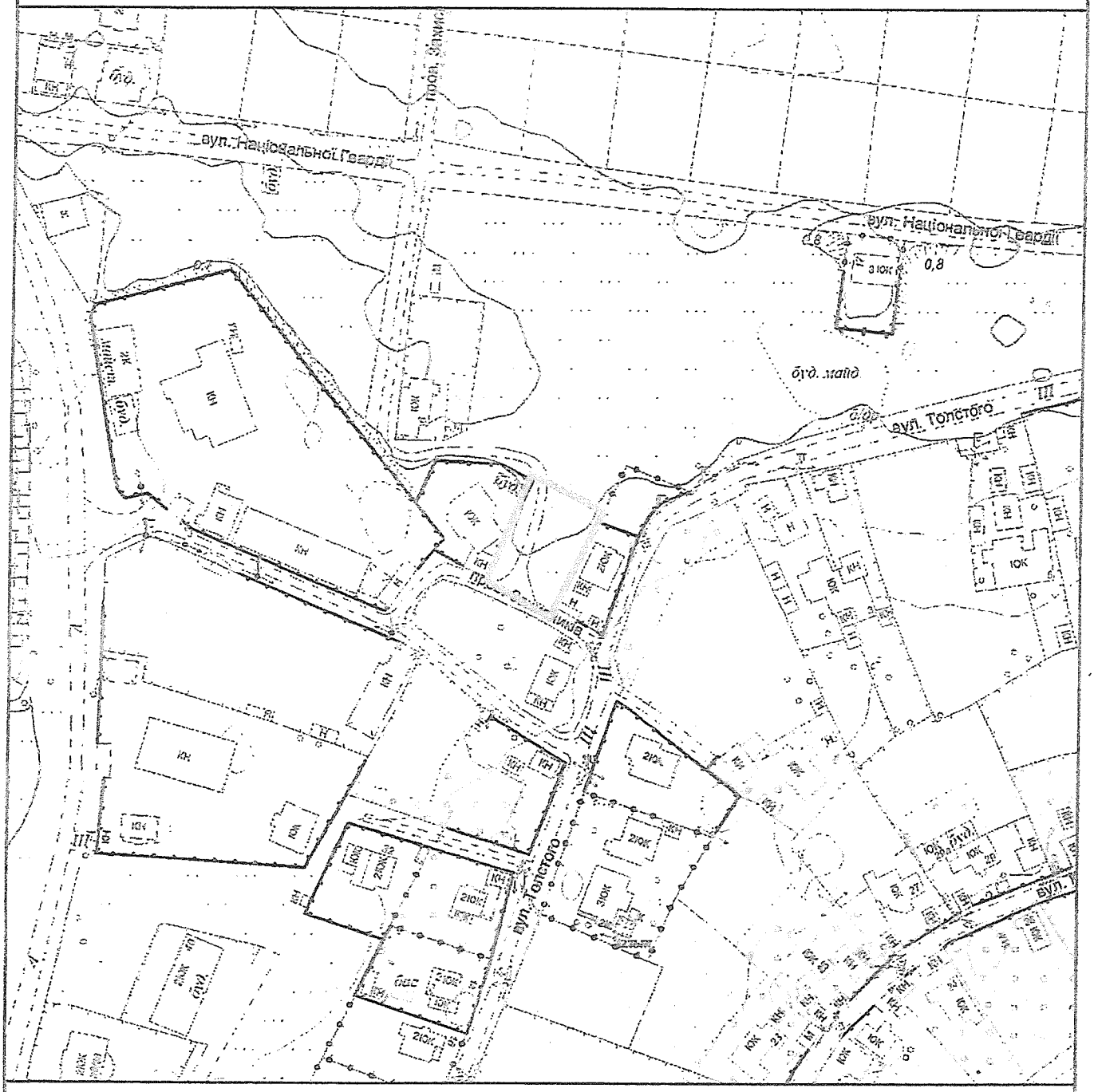

Умовні позначення

Орієнтовні межі земельної ділянки

Функціональне призначення за Генеральним планом міста або Детальним планом території

Території житлової садибної забудови (на розрахунковий період)

Території житлової садибної забудови (існуючі)

МКК

Служба містобудівного Кадастру

Замовник: Вінник Г.Г.

Замовлення № 0017076 15.08.2016

ФРАГМЕНТ СХЕМИ ПЛАНУВАЛЬНИХ ОБМЕЖЕНЬ ТА ЗОН ОХОРОНИ ОБ'ЄКТІВ КУЛЬТУРНОЇ СПАДЩИНИ

М

Межі та режими використання територій пам'яток, заповідників, зон охорони пам'яток та історичних ар
м. Києва затверджено наказом Міністерства культури України від 21.10.2011 №912/0/16-11

Умовні позначення

Орієнтовні межі земельної ділянки

Зони підтоплень природного та техногенного характеру

Озеленені території, що резерв

Зони затоплення поверхневими водами

Охоронні зони повітряних ліній електропередач

Охоронна зона водогонів

Зони охороняваного ландшафту

МІАО ЗМД МКК

Служба містобудівного Кадастру

Замовник: Вінник Г.Г.

Замовлення № 0017076 15.08.2016

ФРАГМЕНТ ОРТОФОТОПЛАНУ НА ОСНОВІ АЕРОФОТОЗЙОМКИ 2013 р.

М 1:2 000

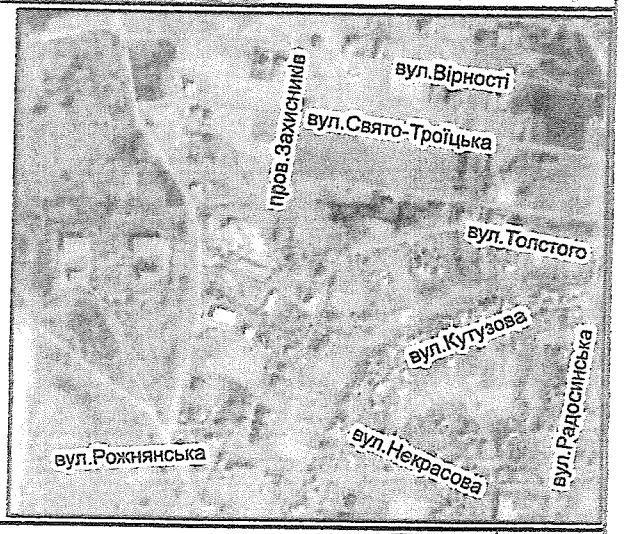

Умовні позначення

Орієнтовні межі земельної ділянки

Дані міського земельного кадастру для містобудівних потреб

МІАС ЗМД МКК

Служба містобудівного Кадастру

Замовник: Вінник Г.Г.

Замовлення № 0017076 15.08.2016

Відповідно до статті 16 та 25 Закону України «Про регулювання містобудівно діяльності» планування території на місцевому рівні здійснюється шляхом розроблення та затвердження генеральних планів населених пунктів, планів зонування території детальних планів території *(містобудівної документації). Режим забудови територій,* визначених для містобудівних потреб, встановлюється у містобудівній документації і обов'язковий для врахування під час розроблення землевпорядної документації.

Містобудівна характеристика земельної ділянки:

- відповідно до Генерального плану міста, затвердженого рішенням Київради від 28.03.02 № 370/1804, територія за функціональним призначенням належить до садибної житлової забудови та частково території вулиць та доріг (уточнюється червоними лініями).

Містобудівні обмеження та умови землекористування:

- Згідно ст.5 Закону України "Про основи містобудування" урахувати законні інтереси та вимоги власників або користувачів земельних ділянок та будівель, що оточують місце будівництва.

- комплекс планувальних та архітектурних вимог до проектування і будівництва встановлюється містобудівними умовами та обмеженнями забудови земельної ділянки.

- питання майново-правового характеру вирішити в установленому законодавством порядку.

- земельну ділянку надати поза межами червоних ліній вулиць.

- створити та забезпечити умови вільного доступу для прокладання нових, реконструкції та експлуатації існуючих інженерних мереж та споруд, що знаходяться в межах зазначеної території.

- забезпечити влаштування під'їзду до ділянки в параметрах згідно з ДБН 360-92**.

- забезпечити виконання вимог земельного сервітуту з забезпеченням інженерно-транспортного обслуговування забудови кварталу, відповідно до глави 16 Земельного кодексу України.

- забезпечити дотримання вимог законодавства з охорони культурної спадщини.

Дозволений вид використання території відповідно функціонального призначення:

-розташування одноквартирних житлових будинків до 3 поверхів із земельними ділянками та зблокованих одно-двоквартирних житлових будинків. розташування зблокованих житлових будинків з виходом з кожної квартири на земельну ділянку з поверховістю до 3 поверхів.

- території вулиць, майданів (в межах червоних ліній),території авто вокзалів, транспортних вузлів.

Можливі для розташування на земельній ділянці будівлі відповідно до Державного класифікатора «Будівлі та споруди» ДК 018-2000

1110- Будинки одноквартирні (відокремлені житлові будинки садибного типу, спарені або зблоковані будинки з окремими квартирами, що мають свій власний вхід з вулиці, господарські будівлі на присадибній ділянці)

1121- Будинки з двома квартирами (відокремлені, спарені або зблоковані будинки з двома квартирами, спарені або зблоковані будинки з окремими квартирами, що мають свій власний вхід з вулиці)

2112-Вулиці та дороги (міські та будь-які шляхи (включаючи відкриті транспортні розв'язки, стоянки, перехрестя, об'їзні та окружні дороги), наприклад, проспекти, алеї, провулки, обхідні дороги, під'їзні дороги, майдани, тротуари та пішохідні зони)

2141-Мости та естакади (автодорожні та залізничні мости з металу, залізобетону або інших матеріалів, включаючи конструкції естакад).

ЗМІСТ

1) Фрагмент схеми функціонального зонування території за чинною містобудівною документацією (М 1:2000).
2) Фрагмент схеми проектних планувальних обмежень та зон охорони об'єктів культурної спадщини (М 1:2000)
3) Фрагмент ортофотоплану на основі космічної зйомки (М 1:2000).
4) Містобудівні обмеження та умови землекористування.

Основні порушення законів України при оформленні проектів земельної ділянки Вінник Н.Н.
Адреса ділянки: Толстого, 4А, Деснянського р-ну, м. Київ, урочище „Тонка", сер. А-13767, кад. номер: 8000000:62:195:0005

1. Порушено Закон Конституції, розд. III, ст. 124, розд. I, ст. 19 (про те, що ніхто не має права відміняти рішення суду).
2. Перейменування назви вулиці і її номера проводиться лише тоді, коли надається в приватну власність ділянка, а не під час надання „Висновку довідки".
3. Не виконується ст. 89, Закону України „Об исполнительном производстве", вступивший в силу 09.03.2012р. на виконання рішення суду.
4. Порушено моє право на землю з урахуванням нормативного надання землі на підставі:
   - право спадщини, яке залишив мій батько Баранов Григорій Степанович. В 1971р. земля, 0,39га передана мені по особистому рахунку (довідка № 654 від 31.08.2017р);
   - рішення суду (Солдатенко адміністративного у м. Києві від 27.06.2018.
   - я являюся корінним жителем с. Троєщина, Деснянського р-ну, м. Києва;
   - постійно обробляю землю до цього часу.

Базові нормативно-правові законодавчі акти України:
- Конституційна гарантія (ст. ст. 14, 40 Конституції України);
- цивільне право на нерухоме майно (ст. ст. 181, 182, 373, 374) „Цивільного Кодексу України";
- набувальна давність, користування чужою (ст. 119) державне забезпечення рівних прав громадян на землю (ст. 78, п. 2, ст. 152 „Земельного Кодексу України".

А іще при оформленні „довідки" на земельні нормування Закони:
„Про звернення громадян"
„Про порядок вирішення спорів"
„Про виконання, посадових повноважень, службовців".

Все це видно із моїх надання слідчому документів, яка треба серйозно перевірити і чесно нагадати у „Постанові".

Тому прошу слідство прокуратури м. Києва серйозно і чесно відкотити до моєї скарги за № 42015100000000917. Вінник Тонка прокуратури.

25.01.2016р. (Вінник Н.Н.)

ЗВЕРНЕННЯ

(просп. Повітряних Сил, 29, м. Київ, 02225) тел. (044) 515-77-75)

до

Департаменту земельних ресурсів м. Києва від 14.04.17. № 102-102/011/В-192/4-1166 та відповідь на звернення від 05.05.17. № 057023-7904

Київської міської ради від 18.10.2016р. № 011/В-18364.

УКРАЇНА

ДЕСНЯНСЬКА РАЙОННА В МІСТІ КИЄВІ
ДЕРЖАВНА АДМІНІСТРАЦІЯ

просп. Маяковського, 29, м. Київ, 02225, тел. (044) 515-77-75, факс 515-66-66
e-mail: desnyan@desn.gov.ua Код ЄДРПОУ 37415088

14.04.17 № 102-102/В-192/5-1180

на № _____ від _____

гр. Вінник Г.Г.
бул[illegible]

Шановна Галино Григорівно!

Деснянською районною в місті Києві державною адміністрацією розглянуто Ваше звернення від 04.04.2017 № 102/В-192/5 стосовно надання земельно-шнурової книги Троєщанської сільської ради.

За результатами розгляду повідомляємо наступне.

Відповідно до ст. 20 Земельного кодексу УРСР для громадян в сільській місцевості основними джерелами, що засвідчують їх право на користування певною земельною ділянкою були записи в земельно-шнурових та по господарських книгах.

З 15.03.1991 року набув чинності Земельний кодекс України відповідно до якого всі земельно-шнурові і по господарські книги було передано для подальшого їх ведення в сільські ради. Троєщанську сільську раду було ліквідовано, проте, земельно-шнурові та погосподарські книги Троєщанської сільської ради не були передані в установленому порядку до архівного відділу Деснянської районної в місті Києві державної адміністрації.

З повагою

В.о. голови В. Крохмалюк

053450

Вик. Ткач Н.В. 5461278

УКРАЇНА
ДЕСНЯНСЬКА РАЙОННА В МІСТІ КИЄВІ ДЕРЖАВНА АДМІНІСТРАЦІЯ
просп. Маяковського, 29, м. Київ, 02225, тел. (044) 515-77-75, факс 515-66-66
e-mail: desnyan@desn.gov.ua Код ЄДРПОУ 37415088

14. 04. 17 № 102-102/ОП/В-192/4-1166

на № _____ *від* _____

Директору Департаменту земельних ресурсів виконавчого органу Київської міської ради (Київської міської державної адміністрації)
Поліщуку О.Г.

гр. Вінник Г.Г.
бульв. Г

на № 102/ОП/В-192/4 від 31.03.2017 р.

У Деснянській районній в місті Києві державній адміністрації на розгляді звернення гр. Вінник Г.Г. від 31.03.2017 № 102/ОП/В-192/4 з яким вона звернулась під час особистого прийому у в.о. голови Деснянської районної в місті Києві державної адміністрації Крохмалюка В.В. стосовно незаконного надання гр. Кросі О.М. земельної ділянки за адресою: вул. Толстого, 4-а у Деснянському районі м. Києва.

Згідно з наданими гр. Вінник Г.Г. копіями вихідних даних до кадастрової справи А-18767 гр. Вінник Г.Г. надано дозвіл на розроблення документації із землеустрою на земельну ділянку площею 0,10 га по вул. Толстого, 4-а. Слід зазначити, що гр. Кросі О.М. було надані вихідні дані на підготовку документації з землеустрою земельної ділянки площею 0,10 га по вул. Толстого, 2б.

Відповідно до листа Головного управління держземагентства у м. Києві Державного агентства земельних ресурсів України від 12.06.2013 № 41 Висновком № 1332 від 03.10.2012 до справи А-18767 погоджено проект землеустрою щодо відведення гр. Вінник Г.Г. земельної ділянки для будівництва та обслуговування жилого будинку, господарських будівель і споруд за адресою: вул. Толстого, 4-а у Деснянському районі м. Києва.

Враховуючи зазначене та враховуючи Постанову окружного адміністративного суду міста Києва від 27.06.2008 № 12/120, Деснянська районна в місті Києві державна адміністрація звертається до Вас з проханням надати роз'яснення стосовно законності та правомірності підстав щодо виділення у приватну власність земельної ділянки по вул. Толстого, 4-а гр. Кросі О.М.

Додаток: на ___ арк. у першу адресу.

З повагою

В.о. голови В.Крохмалюк

Ткач Н.В. 5461278

053449

УКРАЇНА

ДЕСНЯНСЬКА РАЙОННА В МІСТІ КИЄВІ ДЕРЖАВНА АДМІНІСТРАЦІЯ

просп. Маяковського, 29, м. Київ, 02225, тел. (044) 515-77-75, факс 515-66-66
e-mail: desnyan@desn.gov.ua Код ЄДРПОУ 37415088

15.05.17 № 102-102/ОП/В-192/4-1494

на № _____ *від* _____

гр. Вінник Г.Г.
бульв

Шановна Галино Григорівно!

Деснянською районною в місті Києві державною адміністрацією розглянуто Ваше звернення від 31.03.2017 № 102/ОП/В-192/4 з яким Ви звернулись під час особистого прийому у в.о. голови Деснянської районної в місті Києві державної адміністрації Крохмалюка В.В. стосовно незаконного надання гр. Кросі О.М. земельної ділянки за адресою: вул. Толстого, 4-а у Деснянському районі м. Києва.

Враховуючи те, що порушене питання знаходиться поза межами повноважень Деснянської районної в місті Києві державної адміністрації та відноситься до компетенції Київської міської ради та її виконавчого органу з питань регулювання земельних відносин у місті Києві Департаменту земельних ресурсів, нами було направлений лист з проханням надати роз'яснення стосовно законності та правомірності підстав щодо виділення у приватну власність земельної ділянки по вул. Толстого, 4-а гр. Кросі О.М.

Надаємо Вам для ознайомлення копію відповіді Департаменту земельних ресурсів виконавчого органу Київської міської ради (Київської міської державної адміністрації) від 05.05.2017 № 057023-7904.

Додаток: 3 арк.

З повагою

В.о. голови І. Алєксєєнко

054135

Вик. Ткач Н.В. 5461278

Деснянська районна в місті Києві державна адміністрація
10 - 05 20 17 р.
Вх.№ 90 102/07/В-192/4

ВИКОНАВЧИЙ ОРГАН КИЇВСЬКОЇ МІСЬКОЇ РАДИ (КИЇВСЬКА МІСЬКА ДЕРЖАВНА АДМІНІСТРАЦІЯ)

ДЕПАРТАМЕНТ ЗЕМЕЛЬНИХ РЕСУРСІВ

вул. Хрещатик, 32-а, м. Київ, 01601, тел. (044) 279-58-72, ф. (044) 288-07-57,
КБУ „Контактний центр міста Києва" (044) 15-51, E-mail: dzr@kievcity.gov.ua Код ЄДРПОУ 26199097

05.05.17 № 057023-7904
на №102-102/ОІТ/В-192/4-1166 від 14.04.2016

Деснянська районна в місті Києві
державна адміністрація

просп. Володимира Маяковського, 29, м. Київ

Департаментом земельних ресурсів виконавчого органу Київської міської ради (Київської міської державної адміністрації) лист Деснянської районної в місті Києві державної адміністрації щодо відведення у приватну власність земельної ділянки на вул. Толстого, 4-а у Деснянському районі розглянуто.

Повідомляємо, що на зазначену земельну ділянку на вул. Толстого надходили звернення громадян України Вінник Г.Г. (доручення Київради № 225-032-2163 від 05.04.2007) та Крохи О.М. (доручення Київради № 225-032-7727 від 24.09.2007) щодо її передачі у власність.

Стаття 26 Закону України «Про землеустрій» зазначає, що розробником документації із землеустрою є юридичні та фізичні особи, які отримали ліцензії на проведення робіт із землеустрою відповідно до закону та регулює взаємовідносини замовників і розробників документації із землеустрою відповідно до законодавства України і договору (в редакції станом на 03.03.2011).

На замовлення гр. Вінник Г.Г. комунальним підприємством «Київський інститут земельних відносин» розроблено проект землеустрою щодо відведення земельної ділянки площею 0,10 га для будівництва і обслуговування жилого будинку, господарських будівель і споруд на вул. Толстого, 4-а у Деснянському районі м. Києва (справа № А-18767).

Вихідні дані гр. Вінник Г.Г. видані на підставі постанови Окружного адміністративного суду міста Києва від 27.06.2008 № 12/120, якою зобов'язано Головне управління земельних ресурсів та Деснянську районну у місті Києві державну адміністрацію вчинити дії відповідно до законодавства України стосовно виготовлення документації щодо передачі Вінник Галині Григорівні у приватну власність земельної ділянки, що знаходиться: м. Київ, Деснянський р-н, урочище «Толока», вул. Толстого, 4-а.

На замовлення гр. Крохи О.М. також було подано клопотання щодо передачі цієї ж земельної ділянки у власність, комунальним підприємством «Київський інститут земельних відносин» розроблено проект землеустрою щодо відведення земельної ділянки площею 0,10 га для будівництва і

Де опинилося було клопотання?

обслуговування жилого будинку, господарських будівель і споруд на вул. Толстого, 2-б у Деснянському районі м. Києва (справа № А-19144).

Вихідні дані на розроблення зазначеної документації із землеустрою (справа № А-19144) були зареєстровані 02.11.2011, оскільки чинне законодавство не обмежує кількість розроблення проектів землеустрою щодо відведення однієї і тієї ж земельної ділянки.

В зв'язку з набуттям чинності Законів України від 02.10.2012 № 5395 «Про внесення змін до деяких законодавчих актів України щодо вдосконалення процедури відведення земельних ділянок та зміни їх цільового призначення» (набрав чинності 07.12.2012), від 07.07.2011 № 3613 «Про Державний земельний кадастр» (набрав чинності в цілому 01.01.2013) та від 06.09.2012 № 5245 «Про внесення змін до деяких законодавчих актів щодо розмежування земель державної та комунальної власності» (набрав чинності 01.01.2013), якими визначені нові види документації із землеустрою та вимоги до їх складу, розроблена документація із землеустрою підлягала приведенню у відповідність до чинного законодавства.

У 2013 році проект землеустрою (справа № А-18767) було повернуто до розробника - КП «Київський інститут земельних відносин» для приведення у відповідність до вимог чинного законодавства.

Для подальшого опрацювання питання щодо підготовки проекту рішення Київської міської ради про передачу у власність земельної ділянки на вул. Толстого, 4-а, гр. Вінник Г.Г. необхідно надати до Департаменту земельних ресурсів витяг з Державного земельного кадастру про реєстрацію земельної ділянки.

Для цього КП «Київський інститут земельних відносин» передав гр. Вінник Г.Г. проект землеустрою щодо відведення земельної ділянки (накладна від 22.11.2013 № 134).

Станом на цей час проект землеустрою про передачу гр. Вінник Г.Г. у власність земельної ділянки для будівництва та обслуговування жилого будинку, господарських будівель і споруд на вул. Толстого, 4а у Деснянському районі (справа № А-18767), погоджений в установленому порядку, з витягом з Державного земельного кадастру про земельну ділянку на підготовку проекту рішення Київської міської ради до Департаменту земельних ресурсів не надходив.

Гр. Кроха О.М. надав витяг з Державного земельного кадастру Головного управління Державного земельного агентства у м.Києві від 10.12.2013 № НВ-8000064452013. Справа № А-19144 разом з відповідним проектом рішення Київради про передачу громадянину Кросі Олегу Михайловичу у приватну власність земельної ділянки для будівництва і обслуговування жилого будинку, господарських будівель і споруд на вул. Толстого, 2-б у Деснянському районі м. Києва 17.11.2014 передана для подальшого розгляду до Київської міської ради.

Листом управління забезпечення діяльності постійної комісії Київської міської ради з питань містобудування, архітектури та землекористування від 02.12.2015 № 08/232-951 справу А-19144 з проектом рішення Київради „Про передачу громадянину Кросі Олегу Михайловичу у приватну власність земельної ділянки для будівництва і обслуговування жилого будинку, господарських будівель і споруд на вул. Толстого, 2-б у Деснянському районі м. Києва" повернуто до Департаменту земельних ресурсів у зв'язку з

ухваленням рішень Київської міської ради від 01.12.2015 „Про обрання Прокопіва В.В. заступником міського голови – секретарем Київської міської ради" та „Про перелік та склад постійних комісій Київської міської ради VIII скликання".

Одночасно інформуємо, що з набранням чинності статтею 24 Закону України «Про регулювання містобудівної діяльності» з 01.01.2015, згідно з якою у разі відсутності плану зонування або детального плану території, затвердженого відповідно до цього Закону, передача (надання) земельних ділянок із земель державної або комунальної власності у власність чи користування фізичним та юридичним особам для містобудівних потреб забороняється, подальше опрацювання питання є неможливим.

Заступник директора Ю.Кулаковський

О.Пшеничний
т.279-71-19

Голові Київської міської ради

п. В.В.Кличко

від громадянки України

Вінник Галини Григорівни, [illegible]

[illegible]

Київська міська державна адміністрація
18 ЖОВ 2010
ОП/В-18364

З А Я В А

по земельній справі А-18767 від 09 березня 2011 року

Я, Вінник Галина Григорівна, отримала дозвіл на виготовлення проекту землевідводу та землевпорядної документації для оформлення права приватної власності на земельну ділянку площею 0,0972 Га, кадастровий № 8000000000:62:195:0005 в урочищі «толока» 4-А, м.Київ.

Право на виготовлення проекту землеустрою на вказану адресу на земельну ділянку я отримала на підставі рішень:

- Окружного адміністративного суду м. Києва від 27 червня 2008 року по справі № 12/120;
- Київського апеляційного адміністративного суду від 01 вересня 2009 року (справа № 22-а-30596/ 08);
- Вищого адміністративного суду України від 30 листопада 2010 року, справа № К-43133/09;
- Виконавчого листа окружного адміністративного суду м. Києва від 11 листопада 2009 року.

Але після цього земельна ділянка отримала іншу адресу на вулиці Толстого, 2-Б, Деснянський район міста Києва. Судові рішення не виконані до теперішнього часу, чим порушується не один закон та моє конституційне право громадянина на захист порушених прав.

Разом з тим мене повідомили про те, що на вказану ділянку для отримання її у приватну власність претендує також Кроха Олег Михайлович (земельна справа А-19144). Але вже за переіменованою на його користь поштовою адресою Київ, вул.Толстого, 2-Б, на ту ж саму земельну ділянку.

Для з'ясування правового режиму вказаної земельної ділянки прошу повідомити мене про те, чи приймалося Київською міською радою рішення про затвердження проектної документації землевідводу та про надання у приватну власність Кроха Олегу Михайловичу земельної ділянки площею 0,0972 Га, кадастровий № 8000000000:62:195:0005 на вулиці Толстого, 2-Б, у Деснянському районі міста Києва.

Подробиці розвитку ситуації викладаю у доданій до заяви написаній мною власноручно хронології розвитку подій по беззаконній бездіяльності службових осіб у наданні мені права на приватизацію земельної ділянки площею 0,0972 Га, кадастровий № 8000000000:62:195:0005, у місті Києві.

Прошу прийняти заходи щодо наведення ладу та дотримання законності у моєму питанні.

Про результати розгляду моєї заяви прошу повідомити мене письмово.

Додатки:

1. Копія рішення окружного адміністративного суду м. Києва від 27 червня 2008 року по справі № 12/120.

2. Копія рішення Київського апеляційного адміністративного суду від 01 вересня 2009 року (справа № 22-а-30596/ 08).

3. Копія рішення Вищого адміністративного суду України від 30 листопада 2010 року, справа № К-43133/09.

4. Копія виконавчого листа окружного адміністративного суду м. Києва від 11 листопада 2009 року.

5. Рукописна заява про хронологію та послідовність розвитку подій щодо порушення моїх прав.

«18» жовтня 2016 року

Прошу надати відповідь якнайшвидше.

З повагою,

Г.Г.Вінник

Київському міському голові
п. Кличку В.В.
(вул. Хрещатик, 36, Київ, 01044)

ВІННИК ГАЛИНИ ГРИГОРІВНИ
дом. адреса: [illegible]
моб.: [illegible]

По земельній справі: А-18767 від 09.03.2011р.

Заява

У 1981 році мій власний будинок по вул. Арсенальній, с. Троєщини був знесений за вимогою Виконавчого Комітету Київської міської Ради народних депутатів Головним Управлінням капітального будівництва за № 30-1767 від 07.05.81. у зв'язку із забудовою Троєщанського масиву.

У 1985р. Троєщанська сільська Рада надала мені 0,12 га землі, де раніше було колгоспне поле. Раніше землю не приватизували. І коли почали приватизувати, я звернулася до сільської Ради с. Троєщини, вони порадили звернутися до Деснянської районної державної Ради. Там почали оформляти документи на земельну ділянку за адресою: вул. Толстого, 4-а, Деснянського району, у м. Києві за кадастровим номером, який мені видали за № 10829 від 29.08.2006р. у Головному управлінні, м. Києва, земельних ресурсів (вул. Хрещатик, 32а).

Але в районній державній Раді надати в приватну власність вказану вище ділянку невійшли так як повноваження цієї роботи відмінив Черновецький і передав їх до Головного управління земельних ресурсів м. Києва.

Ось тут я пізнала, як у нашій вільній Україні державні посадовці виконують Конституцію, всі Закони, захищають права кожного громадянина України.

Див. на звороті

З того часу відбулося дехіська судів:

1. Окружний адміністративний суд м. Києва від 27.06.2[illegible] № 12/120 (01025, м. Київ, вул. Десятинна, 4/6)

Цей суд постановив: Зобовязати Головне управління земельних ресурсів виконавчого органу Київради (КМДА) та Деснянську районну у м. Києві державну адміністрацію вчинити дії відповідно до законодавства України стосовно виготовлення документації, суду передачі Вінник Галині Григорівні у приватну власність земельної ділянки, що знаходиться: м. Київ, Деснянського району, урочище „Троєщина", 4-а.

Це рішення затверджене:

2. Київським апеляційним адміністративним судом справа № 22-а-30596/08 від 1 вересня 2008.

3. Вищий адміністративний суд України справа № К-43133/09 від 30 листопада 2010р.

4. Виконавчий лист Окружного адміністративного суду м. Києва 12/120 (2а-6317/07) від 11 листопада 2009р.

5. Окружний адміністративний суд м. Києва № 12/120 від 21 лютого 2011р.

До цього часу ці рішення судів невиконані державними посадовцями: Цвяхом О.М., який на той час був зем. сотрудником Деснянської р-ної м. Києва та начальником Головного управління земельних ресурсів м. Києва (Мухобатов, Тайрук В.), Кулаковським Ю.П. а зараз Войтюк О.П.

(порушення закону, Конституції (розд. III, ст. 124, розд. I, ст. 19) невиконання Закона України ст. 89 від 09.03.2011р. „Об исполнительном производстве" (невиконання рішення суду)

У ході кожного суду Цвях О.М. на прямий не надав жодної конкретної. На запитання, що мені робити далі відповідав: „Куди хочете йдіть, що хочете робіть"

(А при першому погодженні документації" із землеустрою до справи А-18767 від 18.04.2012. № 05-8336, я дізналася (власник Кулаковський Ю.П.) що на мою земельну ділянку, згідно з дорученням Київської міської ради розробляє проект землеустрою Крої О.М. справа А-19144, перейменовавши вулицю Толстого 4-а на Толстого-2б.

Тут знову порушення законів:

1. Хто видав кадастровий номер Крої О.М. на мою ділянку, перейменовавши номер вулиці Толстого, 4-а на Толстого, 2б — це протизаконно.

2. Хто підписав „Вихідні дані" на мою земельну ділянку в той час, коли ця ділянка присуджена мені судом? і на неї вже виготовлена документація:

Вінник Н.Н. „Вихідні дані" від 09.03.2011р. } а це видно у
Крої О.М. „Вихідні дані" від 02.11.2011р. } „Проектах землевпорядкування"

3. На підставі яких документів Терех Г.Ю. видала Крові О.М. доручення на виготовлення документації?

За оригіналом цього доручення її повинно бути у „Проекті" Крови О.М., а його там нема і ніхто його мені не надає. А я маю на це право, бо мені земельну на вул. Толстого, 4-а, Деснянського району у м. Києві присудили судом. А рішення суду ніхто немає права не виконувати.

Я думаю, що Ільяк О.М. та Кулаковський Ю.П. Терегу Г.Ф. підставили, бо вона цього могла не знати, а якщо знала - то це порушення Конституції України.

Її від 03.10.2012 р № 1332 цей „Проект землеустрою щодо відведення земельної ділянки за адресою: вул. Толстого, 4-а, Деснянського району, м. Києва, урочище „Троєщина" було погоджено. Про це мовляв - було від - від Держземагентства м. Києва; Гасова, Лебедєва Є.В. та його заступників (В.В. Торнавського і Г.М. Кадишевського). Її 04.2013 р. мною були надані чіткі докази документів Прокопіву В.О., коли він був головою земельної комісії при Київраді.

У від 03.10.2012р. по 23.08.2013р. Департамент земельних ресурсів м. Києва мій виготовлений КП „Київземпроект" інститутом землевпорядкування, Сапгальом В.М. не займався. Він лежав без дії, тому що в цей час Ільяк Г.М. та Кулаковський Ю.П. експеримент проводили над оформленням документації Крові О.М. - 1987р. народження, який немає такого права на земельну ділянку, як я. Про це видно із Договору Сапгаля В.М. до Терегу (вміст Департаменту земельних ресурсів від 25.03.13 № 057/15-4682 та мій звернення до Терегу В.І. (всі ці документи мають і у Департаменті м. Києва і Київраді).

Її крім того, мати Крови О.М. - Крова С.Л. (який Ільяк Г.М. - заморочив мою земельну ділянку) вже у 2004 році отримала земельну ділянку 0,6 га в урочищі „Городище" і продала і про це знають і Ільяк Г.М., і Кулаковський Ю.П. і я (документи по цьому питанню у мене маємо)

Чому ж ці посадові із мене просто знущаються, використовуючи свої посадові повноваження, по суті мене - всі земельні України, а Крохін запропонувався мені земельну ділянку, порушуючи вул. Тургенєва, 4-а на вул. Толстого, 26-а де для того, щоб можна було обустроїти інших посадових при порушенні мої домовленостей.
Та вони, просто крадуть від мене земельну ділянку і ніхто не може їх зупинити, наприклад - Ващенко свого не знесуть і не батьб.
І у мене і Крохіна - один - вантажник дождешетаї на одну і тут земельну ділянку; КП „Київзелено" і нерозуміє земельних відносин, директор Сапіна В.О.
Їх можна виселяти на одну і тут земельну ділянку державного різниться особисті та іще із такою відмінністю як я, Вінник Г.Г. і Крохін О.М.!
Де такий закон? Хто його написав? - до цього часу на мої запити ніхто не надав чіткі відповіді.
Адже Кличковський В.І., перебуваючи директором Державного земельного ресурсів, неодноразово отримував запити, повідомлення і я сама була на особистих прийомах на яких він обіцяв передати на розгляд наші і „Простір земельної ділянки від 2011-2012 р. і мої і Крохіна О.М. на Київраду (документи наявні), так як вони єдині для вирішення, кому саме подавати прохання для прийняття у відповідності, згідно нової Постанови від 01.01.2013 р. Один він цього не робив, а продовжував тримати під дождешетаєм Крохіна О.М. і я сама звертався, щоб мого земельного питання до міської на вул. Володимирська, 15, до Прокуратури м. Києва до прокуратури земельної м. Києва у рівні суду і до Держземагентства м. Києва; України.
Але всі вони самі не розбираються за моїми зверненнями і передають на Державної земельних ресурсів м. Києва. Тут вони надають мене відповіді і нічого конкретного на жодні мої запитання не відповідають. Вони продовжують і далі все робити аби вкрасти у мене земельну ділянку за адресою: вул. Толстого, 4а, Деснянського р-ну м. Києва, урочище „Поляна".
Реєстрацію мої земельної ділянки не зробили, так як вона новий

Тому я звертаюся до Вас, як до голови Київради, як до серйозної порядної, не продажної людини і прошу:

1. Призначити мені дату, місце особистого прийому.
2. Припинити протизаконні, корупційні дії щодо посадовців Департаменту земельних ресурсів м. Києва.
3. Надати мені інформаційну довідку про те, кому надана земельна ділянка за адресою: вул. Тимошенко, Деснянського району м. Києва, в дружбі „Тесла" у приватну власність.
4. Подати мій спрямід на конкурсну комісію, або керуючій щоб на ній обов'язково були: Вінник Г.П., Кроткова О.М. і свідки обмана „Присвоєння земельних ділянок" Прокуратурою за 2011-2012 р. і за 2013 р. і організовано всіх документів по справах: А-18767, А-12144.
Запросити на комісію: виробника Прокурорів, взятого м. Кулиховського Ю.П., який розібрав конфліктну ситуацію між Вінник Г.П. і Кроткова О.М. Прозоро і чесно.
5. Згідно виготовленого і поданого проекту земельної ділянки за адресою: вул. Тимошенко, 4-а, Деснянський район, м. Київ, дружба „Тесла" Вінник Г.П. по рішенню Окружного адміністративного суду м. Києва від 27 червня 2008 року по справі № 12130 передати у власність в приватну власність Вінник Г.П.
6. Прошу витребувати відповіді, пояснення і підтвердження у заяві з Департаменту земельних ресурсів та видати мені, Вінник Г.П. у письмовій формі.
7. Прошу Вас, Кличко В.В., особисто, взяти під контроль виконання моїх запитів.

18.10.2016р

/Вінник Г.П./

Дані
окремих вихідних
документів
із орендодавця
по проекту від 2013р.

1. Інформаційна довідка
начальника земельного
кадастру О. Тихонко на
№ 548 від 25.06.2012р. видана
від 24.07.2012р. № 07-387/21312
2. Заява Крохи Є.Л. (мати Крохи О.М.)
директору Департаменту земельних від
Кушаковському Ю.П. від 30.04.13р
№ 057/к-1592-ТУ вхідний, де
зазначено вул. Тимошенко, 25.
3. Вихідні дані Крохи О.М. - від 08.11.2011
4. Витяг про нерухоме майно
одного Крохи О.М. від 27.11.13р.

ВИКОНАВЧИЙ ОРГАН КИЇВСЬКОЇ МІСЬКОЇ РАДИ
(КИЇВСЬКА МІСЬКА ДЕРЖАВНА АДМІНІСТРАЦІЯ)

ГОЛОВНЕ УПРАВЛІННЯ ЗЕМЕЛЬНИХ РЕСУРСІВ

01601, м.Київ, вул.Хрещатик, 32-а, тел. (044) 279-58-72, Call-центр (044) 15-51

24.07.12 № 07-387/21312
на № 548 від 25.06.2012

КП „Київський інститут земельних відносин"

вул. Хрещатик, 32-а, м. Київ

ІНФОРМАЦІЙНА ДОВІДКА
про земельну ділянку на вул. Толстого, 2-б
у Деснянському районі м. Києва
(код 62:195:005т)

На Ваш лист повідомляємо: інформація щодо прийняття рішення Київською міською радою про передачу у власність або користування (оренду) земельної ділянки на вул. Толстого, 2-б у Деснянському районі (код 62:195:005т) в Головному управлінні земельних ресурсів виконавчого органу Київради (Київської міської державної адміністрації) відсутня.

Документи, визначені статтею 126 Земельного кодексу України, стосовно вищевказаної земельної ділянки в Головному управлінні не зареєстровані.

Категорія земельної ділянки рішенням Київської міської ради не визначена у встановленому законом порядку.

Станом на звітну дату (01.01.2012) у державній статистичній звітності з кількісного обліку земель (форми №№6-зем, 6а-зем, 6б-зем, 2-зем) заповненої відповідно до інструкції з заповнення державної статистичної звітності з кількісного обліку земель (форми №№6-зем, 6а-зем, 6б-зем, 2-зем) (із змінами та доповненнями) затвердженої наказом Державного комітету статистики України від 05.11.1998 №377, від 16.10.2001 №420 та зареєстрованої Міністерством юстиції України від 14.12.1998 №788/3228, від 26.10.2001 №910/6101 вищевказана земельна ділянка не обліковується.

Начальник управління
земельного кадастру О. Ткаченко

Петрашина Л.А.
302-79-86

Директору
Департаменту земельних
відносин
Куценовському М.І.
Кроха С.І.
Мешкаю с.Троєщина
вул. Димитрова 7а
(0962305311)

Заява

Я,із сім'єю із 6 чоловік(три см'ї(форма 3)) проживаємо в старому будинку на вул. Димитрова 7,7а в с.Троєщина Деснянського району м. Києва на земельній ділянці площею **0,05га.(за довідкою №120 від 09.07.86р. м Бровари)** - мали**0,07.га.**

В свій час ми користувалися земельною ділянкою напроти вул. Димитрова 5**(кадастровий план –код 62:201:044).**

В 2003 р. подали заяву на передачу у приватну власність-отримали дозвіл **(№133-к-11086 від 24.07.2003)**.

З не відомих нам причин ця ділянка перебуває у інших власників, та має нашу паспортну адресу Димитрова 7а**(код 62:201:044 – код.план).**

Земельну ділянку на вул. Димитрова наша сім`я обробляли (саджали городину) багато років.

Інших земельних ділянок не мали усе покоління батьки уродженці села Троєщина.

На зборах с.Троєщина було вирішено компенсувати нам втрату земельної ділянки іншою на вул. Толстого 2 б **(код 62:179:008к)** - це питання було узгоджено із сільською радою с.Троєщина,з Деснянською районною м. Києві державною адміністрацією,Головним управлінням земельних ресурсів.

На загальних зборах с.Троєщина прийнято рішення ,що земельні ділянки навколо села Троєщина надаються виключно мешканцям села,для вирішення житлових питань та підтримано було-це на той час діючим мером м. Києва Омельченко О.О.

Відповідно до заяви мого сина Крохи О.М. та доручення Київради , **КП «Київським інститут земельних відносин»** розроблено проект відведення земельної ділянки на вул. Толстого 2б,який погоджено в установленому порядку **(справа А-19144).**

Розробка та погодження проекту відведення земельної ділянки затягнулася в зв'язку з судовою тяганиною(з сусідом вул. Димитрова 5 з 2007р.)Поро що свідчать неодноразові звернення до Київзем та інших структур.

В 2012 р. громадянка Вінник Г.Г. 1940 року яка проживає на бульварі Перова 48 кв. 136-в 3-х кімнатній квартирі із сином та чоловіком звертається з заявою на приватизацію ділянки вул. Толстого 4а.

07-К-1532
24 03

21

Київська міська рада
Головне управління земельних ресурсів

Обліковий код земельної ділянки:
62:195:005

Вихідні дані
ВХД-0214
від 02.11.2011

2 347009 102143

"ЗАТВЕРДЖЕНО"
Перший заступник начальника Головного управління земельних ресурсів
(Ю.П.Кулаковський)
"08" 11 2011 р.

Вихідні дані

на підготовку документації із землеустрою

(видані на Лист №РК-4612 від 1 вересня 2011 р.)

Підстава для підготовки вихідних даних:
Доручення від 24.09.2007 № 225-032-7727 до справи від 29.08.2011 № А-19144

Опис обставин, які зумовлюють необхідність підготовки документації:
На підставі доручення заступника Київського міського голови-секретаря Київради від 24.09.07 № 225-032-7727

Назва землевпорядної організації:
Комунальне підприємство "Київський інститут земельних відносин"

Відомості про зацікавлену особу:

Назва (ПІБ): *Кроха Олег Михайлович*

Юридична адреса(місце проживання): *02230, м. Київ, р-н Деснянський, вул. Димитрова, 7а*

Ідентифікаційний код (номер): *3210720191*

Відомості про земельну ділянку (62:195:005):

Місце розташування: *м. Київ, р-н Деснянський, вул. Толстого, 26*

Орієнтовна площа: *0.10 га*

Цільове призначення: *для будівництва та обслуговування жилого будинку, господарських будівель і споруд*

Вид права на землю: *власність*

Наявність об'єктів нерухомого майна: *вільна від капітальної забудови*

Попередні вимоги до документації:

Оскільки на дану земельну ділянку подано декілька звернень щодо її передачі у власність, Головне управління земельних ресурсів підготує проект рішення Київської міської ради за результатами розгляду розробленого та погодженого у встановленому порядку проекту землеустрою. Прийняття остаточного рішення щодо передачі земельної ділянки належить до повноважень Київради.

81

III. Орієнтовні межі земельної ділянки

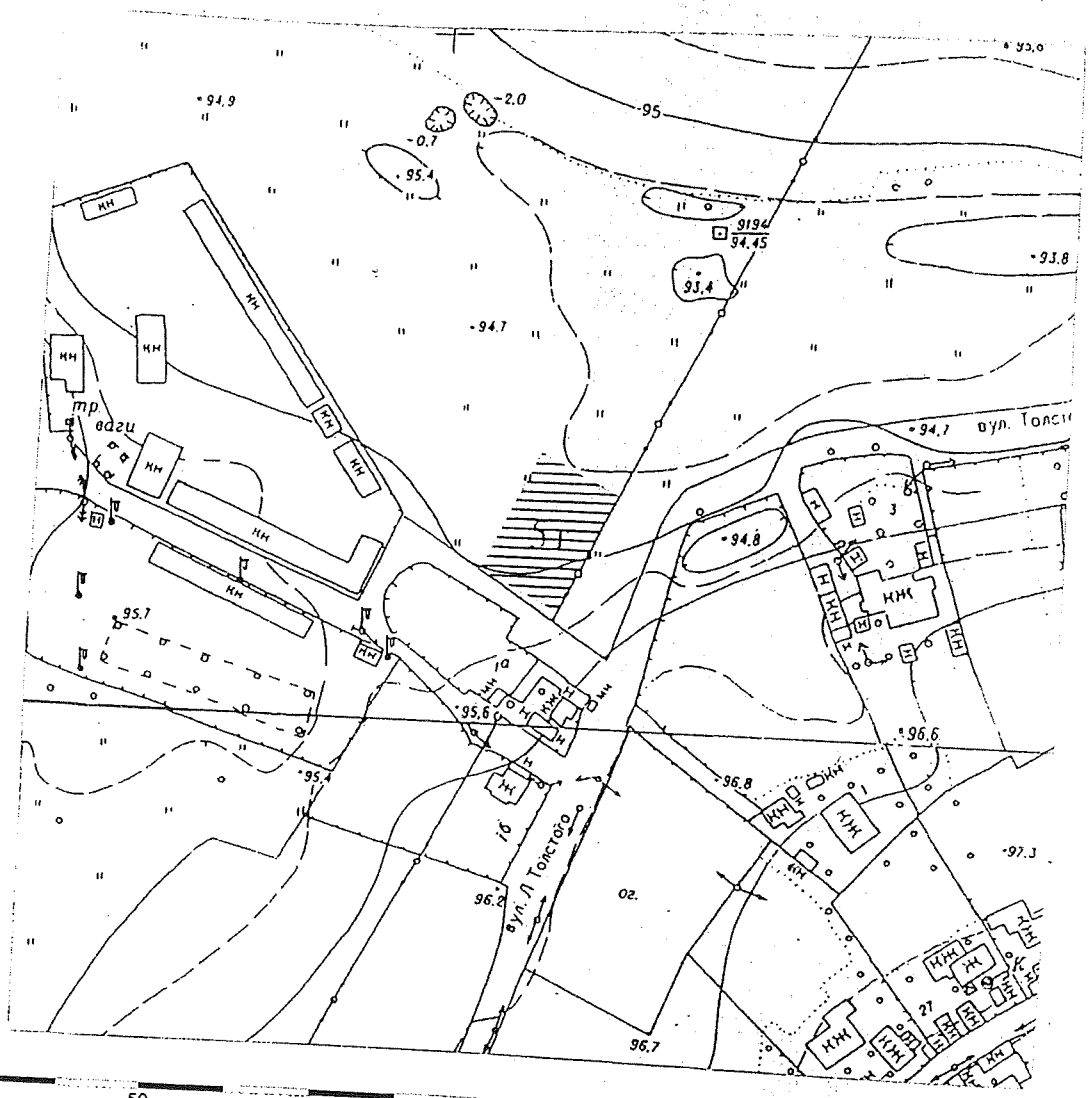

Начальник відділу аналітично-правової роботи Глушицький Д.М.

Начальник відділу землевпорядкування Деснянського району Цвях О.М.

ДЕРЖАВНЕ АГЕНТСТВО ЗЕМЕЛЬНИХ РЕСУРСІВ УКРАЇНИ
ГОЛОВНЕ УПРАВЛІННЯ ДЕРЖЗЕМАГЕНТСТВА у м. КИЄВІ
03113, МСП, м. Київ, вул. Дегтярівська, 51 тел.: 453-32-02, факс: 453-32-08
Код ЄДРПОУ № 38516867

05.12.2013р. № 7832 на № [illegible] від [illegible]

Витяг з технічної документації
про нормативну грошову оцінку земельної ділянки
(Кадастровий номер 8000000000:62:195:0005)

виданий: *гр. Кросі Олегу Михайловичу*

Місце розташування: *м. Київ, Деснянський р-н, вул. Толстого, 2-б*
Функціональне використання: *землі житлової забудови*
Цільове призначення земельної ділянки: *для будівництва і обслуговування житлового будинку, господарських будівель і споруд*

Показники	Підстава	Значення
Площа земельної ділянки	Проект землеустрою щодо відведення земельної ділянки	972 кв.м
Економіко-планувальна зона	Рішення Київської міської Ради від 26.07.2007 № 43/1877 "Про затвердження технічної документації з нормативної грошової оцінки земель міста Києва та Порядку її визначення" (дод.2)	зона № 574
Базова вартість 1 кв.м землі	Рішення Київської міської Ради від 26.07.2007 № 43/1877 "Про затвердження технічної документації з нормативної грошової оцінки земель міста Києва та Порядку її визначення" (дод.2)	300.92 грн./кв.м
Коефіцієнт на функціональне використання землі	Порядок нормативної грошової оцінки земель сільськогосподарського призначення та населених пунктів (Зареєстр. в Мін. Юстиції України 5.04.2006 за № 388/12262)	1.00
Локальні коефіцієнти на місцезнаходження земельної ділянки у межах економіко-планувальної зони	Рішення Київської міської Ради від 26.07.2007 №43/1877 «Про затвердження технічної документації з нормативної грошової оцінки земель міста Києва та Порядку її визначення» (дод. 4)	1.00
Узагальнюючий локальний коефіцієнт	1.00	1.00
Коефіцієнт індексації грошової оцінки	Податковий кодекс України, ст.289, Лист Державного Агентства земельних ресурсів України від 10.01.08 №14-22-6/55	1.028
	Лист Державного комітету України із земельних ресурсів від 09.01.2009 №14-22-6/87	1.152
	Лист Державного комітету України із земельних ресурсів від 11.01.2010 №641/22/6-10	1.059
Нормативна грошова оцінка земельної ділянки	972x300.92x1.00x1.00x1.028x1.152x1.059	366824.95 грн.

Примітка: Витяг з технічної документації виготовлений для проекту землеустрою щодо відведення земельної ділянки і для податкових органів не дійсний.

Остаточний розрахунок нормативної грошової оцінки буде зроблений після прийняття рішення Київрадою та перенесенням меж земельної ділянки в натуру.

Начальник відділу оцінки та ринку землі
Головного управління Держземагентства у м. Києві Савчук І. А.

Перевірив заступник начальника
Головного управління Держземагентства у м. Києві [illegible]

Вик. Охріменко А.О.

12.13. Розгляд кадастрових справ ***(затвердження проекту землеустрою щодо відведення земельної ділянки):***

Печерський район		
1.	Д-8718 **ПР-18014**	ДЕРЖАВНЕ ПІДПРИЄМСТВО «ЦЕНТР ОХОРОНИ ЗДОРОВ'Я ТВАРИН» вул. Салтикова-Щедріна, 2 затвердження проекту землеустрою щодо відведення земельної ділянки площа 0,1141 га для експлуатації та обслуговування будівель закладів охорони здоров'я **(доручення заступника міського голови – секретаря Київської міської ради від 11.10.2018 №08/231-3537/ПР)**
Святошинський район		
2.	Д-8975 **ПР-18295**	Центральне територіальне управління капітального будівництва вул. Симиренка, 20-26 затвердження проекту землеустрою щодо відведення земельної ділянки площа 0,9043 га для будівництва багатоповерхового житлового будинку з вбудовано-прибудованими приміщеннями соціально-громадського призначення (дошкільний навчальний заклад) **(доручення Київського міського голови від 26.10.2018 №08/231-3781/ПР)** *До постійної комісії Київської міської ради з питань містобудування, архітектури та землекористування надійшов лист Центрального територіального управління капітального будівництва Міністерства оборони України від 22.10.2018 вх. №08/19009 з проханням затвердити проект землеустрою щодо відведення земельної ділянки.*

Голова комісії **О. Міщенко**

Секретар комісії **І. Картавий**

П. 12.13, 2 Д-8975

Київський міський голова

Спасибку О.В.

Надсилається лист ЦТУ капітального будівництва Міноборони України від 22.10.2018 до розгляду в установленому порядку.

Міщенку О.Г.
Долгополовій Ю.М.

В. КЛИЧКО

22 жовтня 2018 р.
№ 08/19009

Київська міська рада
м.Київ, вул. Хрещатик, 36

Київська міська рада
22.10.2018 № 08/19009

Центрального територіального
управління капітального будівництва
Міністерства оборони України
03049, м. Київ, Повітрофлотський проспект, 28А

Просимо затвердити проект землеустрою щодо відведення земельної ділянки Центральному територіальному управлінню капітального будівництва площею 0,9043 га кадастровий номер (кадастровий номер 8000000000:75:344:0152) для будівництва багатоповерхового житлового будинку з вбудовано-прибудованими приміщеннями соціально-громадського призначення (дошкільний навчальний заклад) на вул. Симиренка 20-26 у Святошинському районі міста Києва (справа Д-8975).

Представник за довіреністю С.Василенко

12.14. Розгляд кадастрових справ ***(внесення змін до рішень Київської міської ради):***

Святошинський район		
1.	Є-1520 **ПР-18684**	Про внесення змін до рішення Київської міської ради від 26.02.2010 № 32/3470 «Про надання дозволу на опрацювання земельних ділянок щодо можливості продажу земельних ділянок або права їх оренди на земельних торгах» вул. Велика Окружна площа 0,32 га внести зміни в додаток до рішення Київської міської ради від 26.02.2010 №32/3470 «Про надання дозволу на опрацювання земельних ділянок щодо можливості продажу земельних ділянок або права їх оренди на земельних торгах», а саме: - в пункті 17 у графі «Цільове призначення» слова «для будівництва, експлуатації та обслуговування тимчасового збірно-розбірного виставкового павільйону» замінити словами «для будівництва, експлуатації та обслуговування багаторівневого гаража» **(доручення заступника міського голови – секретаря Київської міської ради від 19.12.2018 №08/231-4304/ПР)**

Голова комісії **О. Міщенко**

Секретар комісії **І. Картавий**

13. Розгляд справ-клопотань - ***матеріали додаються***

13.1. Розгляд справ-клопотань ***(надання дозволів на розроблення проектів землеустрою щодо відведення земельних ділянок - громадяни):***

Голосіївський район		
1.	К-34416 **ПР-17423**	Громадянин Бондарчук Валерій Олександрович вул. Бродівська, 105-в у власність площа 0,10 га для будівництва і обслуговування жилого будинку, господарських будівель і споруд **(доручення заступника міського голови – секретаря Київської міської ради від 13.09.2018 №08/231-2875/ПР)** *До постійної комісії Київської міської ради з питань містобудування, архітектури та землекористування надійшло звернення Бондарчука В. О. від 13.08.2018 (вх. №08/Б-3906 від 13.08.2018) з проханням запросити його на засідання постійної комісії.*
2.	К-33724 **ПР-16517**	Громадянин Ковтун Іван Анатолійович вул. Свято-Георгіївська, 36 у власність площа 0,10 га для будівництва і обслуговування жилого будинку, господарських будівель і споруд **(доручення заступника міського голови – секретаря Київської міської ради від 01.06.2018 №08/231-1846/ПР)**
3.	К-32803 **ПР-16562**	Громадянин Чечель Олексій Олексійович пров. Новобродівський, 3 у власність площа 0,08 га для будівництва і обслуговування жилого будинку, господарських будівель і споруд **(доручення заступника міського голови – секретаря Київської міської ради від 01.06.2018 №08/231-1847/ПР)**
4.	К-32804 **ПР-16558**	Громадянин Чечель Олексій Олексійович пров. Новобродівський, 5 у власність площа 0,08 га для будівництва і обслуговування жилого будинку, господарських будівель і споруд **(доручення заступника міського голови – секретаря Київської міської ради від 01.06.2018 №08/231-1850/ПР)**
5.	К-32808 **ПР-16561**	Громадянин Чечель Олексій Олексійович вул. Свято-Георгіївська, 10 у власність площа 0,10 га для будівництва і обслуговування жилого будинку, господарських будівель і споруд **(доручення заступника міського голови – секретаря Київської міської ради від 01.06.2018 №08/231-1848/ПР)**

6.	К-33725 **ПР-16550**	Громадянин Іволга Ігор Вікторович вул. Свято-Георгіївська, 42 у власність площа 0,10 га для будівництва і обслуговування жилого будинку, господарських будівель і споруд **(доручення заступника міського голови – секретаря Київської міської ради від 01.06.2018 №08/231-1857/ПР)**
		Дарницький район
7.	К-34238 **ПР-17405**	Громадянин Гранатович Олександр Сергійович вул. Лермонтова у власність площа 0,10 га для будівництва і обслуговування жилого будинку, господарських будівель і споруд **(доручення заступника міського голови – секретаря Київської міської ради від 13.09.2018 №08/231-2880/ПР)**
8.	К-33672 **ПР-18849**	Громадянка Гуменна Людмила Григорівна вул. Масловка, 5, діл. 17 у власність площа 0,06 га для ведення колективного садівництва **(доручення заступника міського голови – секретаря Київської міської ради від 08.01.2019 №08/231-35/ПР)** *До постійної комісії Київської міської ради з питань містобудування, архітектури та землекористування надійшло звернення Гуменної Л. Г. від 15.04.2019 (вх. №08/Г-1762 від 16.04.2019) із запитом інформації про розгляд проекту рішення.*
9.	К-34371 **ПР-17399**	Громадянин Расулов Роман Садірович пров. Лермонтова у власність площа 0,10 га для будівництва і обслуговування жилого будинку, господарських будівель і споруд **(доручення заступника міського голови – секретаря Київської міської ради від 12.09.2018 №08/231-2833/ПР)** *До постійної комісії Київської міської ради з питань містобудування, архітектури та землекористування надійшло звернення Расулова Р. С. від 09.04.2019 (вх. №08/Р-1626 від 09.04.2019) з проханням призупинити розгляд проекту рішення до затвердження детального плану території Нижні Бортничі.*
10.	К-33749 **ПР-16551**	Громадянин Сорока Денис Владиславович вул. Левадна, 100 у власність площа 0,08 га для будівництва і обслуговування жилого будинку, господарських будівель і споруд **(доручення заступника міського голови – секретаря Київської міської ради від 01.06.2018 №08/231-1856/ПР)**

11.	К-33758 **ПР-16571**	Громадянка Войтенко Надія Михайлівна вул. Левадна у власність площа 0,10 га для будівництва і обслуговування жилого будинку, господарських будівель і споруд **(доручення заступника міського голови – секретаря Київської міської ради від 01.06.2018 №08/231-1871/ПР)**
		Святошинський район
12.	К-33565 **ПР-16575**	Громадянин Войтенко Володимир Володимирович вул. Михайла Чалого, 55-а у власність площа 0,10 га для будівництва і обслуговування жилого будинку, господарських будівель і споруд **(доручення заступника міського голови – секретаря Київської міської ради від 01.06.2018 №08/231-1903/ПР)** *До постійної комісії Київської міської ради з питань містобудування, архітектури та землекористування надійшло звернення Войтенка В. В. від 11.06.2018 (вх. №08/В-2960 від 13.06.2018) щодо надання інформації про одночасну підготовку проектів рішень про надання дозволу на розроблення проекту землеустрою щодо відведення земельної ділянки Войтенко В. В. та Морозову О. Е.*
		Солом'янський район
13.	К-37227 **ПР-19817**	Громадянка Левченко Катерина Станіславівна вул. Лугова, 18-а у власність площа 0,03 га для будівництва і обслуговування жилого будинку, господарських будівель і споруд **(доручення заступника міського голови – секретаря Київської міської ради від 01.03.2019 №08/231-1088/ПР)**
14.	К-27684 **ПР-19945**	Громадянка Погорілко Надія Миколаївна вул. Контактній, 10 у власність площа 0,02 га для будівництва та обслуговування жилого будинку, господарських будівель і споруд **(доручення заступника міського голови – секретаря Київської міської ради від 13.03.2019 №08/231-1246/ПР)** *До постійної комісії Київської міської ради з питань містобудування, архітектури та землекористування надійшло звернення Погорілко Н. М. від 13.05.2019 (вх. №08/П-2096 від 15.05.2019) щодо надання інформації та з проханням запросити на засідання постійної комісії.*
15.	К-35094 **ПР-17450**	Громадянка Ткач Віра Миколаївна пров. Ізяславський, 41 у власність площа 0,08 га

		для будівництва і обслуговування жилого будинку, господарських будівель і споруд **(доручення заступника міського голови – секретаря Київської міської ради від 17.09.2018 №08/231-2907/ПР)**

Голова комісії **О. Міщенко**

Секретар комісії **І. Картавий**

П. 13.1.1 К-34416

Голові наглядової ради
Національної акціонерної компанії
«Національні аеропорти України»
Мудренко Олександру Григоровичу

Бондарчука Валерія Олександровича
представника за адресою:

Заява

Я, Бондарчук Валерій Олександрович, учасник зазначених ріг, в кількості 100 (сто) штук 3-ї групи прошу Вас розглянути мої бонусні К-34416 та К-34420 від 01.06.2017 року на наявність заборгованості у шахраївському порядку Кримського банку статті 13 Закону України «Про статус ветеранів війни, гарантії їх соціального захисту».

Також прошу Вас повідомити мене про дату розгляду моїх бонусних та рахунків на заборгованість при їх розгляді — запросити на обмінно завчасно та розкласти при прийнятті рішення про прийняття при розгляді жалобного мого документа.

13.08.2017 р.

П 13.1.8 К-3367а

Заступник міського голови - секретар Київської міської ради

Міщенку О.Г.

Направляється звернення гр. Гуменної Л.Г. для розгляду та надання відповіді в установленому порядку автору.

Долгополовій Ю.М.

Термін: 16.05.2019.

В.ПРОКОПІВ

16 квітня 2019 р.
№ 08/Г-1762

✓ Київська міська рада
Київська міська державна адміністрація

Гуменної Л.Г.
[redacted]

Людмила Григорьївна

Стосується клопотання № 33672
від 19.03.2018 р.
Стосовно передачі у власність
Земельної ділянки на вул..Масловка
, 5/17 у Дарницькому районі м.Києва
для ведення індивідуального садівництва

Згідно зі зверненням до департаменту земельних ресурсів (**11.10.2018 р.** та **15.01.2019**) мною отримана відповідь (див.додаток від 11.02.2019) про то, що Дертаментом земельних ресурсів проект рішення передано на розгляд до в Київської міської ради .
Прошу повідомити про стан моєї справи на сьогоднішній день і коли я можу отримати рішення

Додаток:

1.Лист Департаменту земельних ресурсів № 057-057/г-356 від 11.02.2019 р.

« 15 « квітня 2019 р

Київська міська рада
16.04.2019 № 08/Т-1762

ВИКОНАВЧИЙ ОРГАН КИЇВСЬКОЇ МІСЬКОЇ РАДИ
(КИЇВСЬКА МІСЬКА ДЕРЖАВНА АДМІНІСТРАЦІЯ)

ДЕПАРТАМЕНТ ЗЕМЕЛЬНИХ РЕСУРСІВ

вул. Хрещатик, 32-а, м. Київ, 01601, тел. (044) 279-58-72, ф. (044) 288-07-57,
БУ "Контактний центр міста Києва"(044) 15-51, E-mail: der@kmda.gov.ua Код ЄДРПОУ 26199097

11.02.19 № 057-057/Г-51-356
на № _____ від _____

Гуменній Л. Г.

Департамент земельних ресурсів виконавчого органу Київської міської ради (Київської міської державної адміністрації) (далі-Департамент) на Ваші звернення від 11.01.2019, 15.01.2019 в межах компетенції повідомляє.

Набуття права на землю у місті Києві регулюється Земельним кодексом України та Порядком набуття прав на землю із земель комунальної власності у місті Києві, затвердженим рішенням Київської міської ради від 20.04.2017 № 241/2463 (далі – Порядок).

За результатами розгляду справи-клопотання № К-33672 Департаментом підготовлено та погоджено проект рішення Київської міської ради «Про надання дозволу на розроблення проекту землеустрою щодо відведення земельної ділянки громадянці Гуменній Людмилі Григорівні на вул. Маслівка, 5, діл. 17 у Дарницькому районі м. Києва для ведення колективного садівництва», який 04.01.2019 разом із справою-клопотанням № К-33672 передано на розгляд до Київської міської ради.

Належним чином оформлене рішення Київської міської ради з цього приводу до Департаменту не надходило.

Заступник директора Вадим ШЕЙКО

Левченко 288 07 58

Київська міська рада
09.04.2019 № **08/Р-1626**

п.13.1.9 К-34371

Голові постійної комісії
Київської Міської Ради
з питань містобудування,
архітектури та землекористування
О.Г. Міщенко

Расулов Роман Садирович.
моб/тел. [redacted]
участник [redacted]

Заява

Шановний Олександр Григорович!

Я Расулов Р.С. прошу вас призупинити розгляд мого проекту рішення № 2833/пр. про надання мені дозволу за розроблення проекту землеустрою щодо відведення земельної ділянки за адресою м. Київ Дарницький район 5-й провулок Верлоткова К-34371 для будівництва та обслуговування житлового будинку господарських споруд. Згідно з розпорядженням кабінету Міністрів України від 19 серпня 2015р. №898-р (Питання забезпечення учасників антитерористичної операції на Сході України та членів їх сімей земельними ділянками) учасників антитерористичної операції земельними ділянками органи місцевого самоврядування, органи державної влади повинні сприяти у вирішенні питань що до забезпечення учасників АТО земельними ділянками. Прошу вас повернутись до розгляду мого проекту рішення № 14399/Пр після затвердження депутатами Київ Ради детального плану території мікрорайону Нижні Бортничі.

До заяви додаю копію проект рішення, документи що підтверджують мою участь в антитерористичної операції на Сході України.

З повагою!

Расулов Роман Садирович
9 квітня 2019р

Головне управління МВС України у Луганській області
(яким видано)

ПОСВІДЧЕННЯ серія МВ № 028795



Прізвище Расулов

Ім'я Равшан

По батькові Кадирович

М.П.

Особистий підпис

Пред'явник цього посвідчення має право на пільги, встановлені законодавством України для ветеранів війни – учасників бойових дій

ПОСВІДЧЕННЯ БЕЗТЕРМІНОВЕ І ДІЙСНЕ НА ВСІЙ ТЕРИТОРІЇ УКРАЇНИ

Дата видачі «28» лютого 20 13 р.

М.П.

Г. Я. Жемісаров
(підпис керівника установи, військового комісара)

ПК «Україна», Зам. № 3740, 2014 р., IV кв.

08/231-2833/
12.09.2018

КИЇВСЬКА МІСЬКА РАДА

VI сесія VIII скликання

РІШЕННЯ

_____№_____

Про надання дозволу на розроблення проекту землеустрою щодо відведення земельної ділянки громадянину Расулову Роману Садіровичу у пров. Лермонтова у Дарницькому районі м. Києва для будівництва і обслуговування жилого будинку, господарських будівель і споруд

Київська міська рада
Департамент земельних ресурсів
Код земельної ділянки
90:283:0091

Проект рішення (екз.1)
ПР-17399
до справи
К-34371

2 347015 073994

Розглянувши клопотання про надання дозволу на розроблення проекту землеустрою щодо відведення земельної ділянки громадянину Расулову Роману Садіровичу у пров. Лермонтова у Дарницькому районі м. Києва та додані документи, керуючись статтями 9, 118 Земельного кодексу України, Законом України „Про внесення змін до деяких законодавчих актів України щодо розмежування земель державної та комунальної власності", пунктом 34 частини 1 статті 26 Закону України „Про місцеве самоврядування в Україні", Київська міська рада

ВИРІШИЛА:

1. Надати дозвіл на розроблення проекту землеустрою щодо відведення земельної ділянки громадянину Расулову Роману Садіровичу у пров. Лермонтова у Дарницькому районі м. Києва орієнтовною площею 0,10 га (земельна ділянка комунальної власності територіальної громади міста Києва) у власність для будівництва і обслуговування жилого будинку, господарських будівель і споруд згідно з план-схемою (додаток до рішення) (К-34371).

2. Контроль за виконанням цього рішення покласти на постійну комісію Київської міської ради з питань містобудування, архітектури та землекористування.

Київський міський голова В.Кличко

виготовлено за допомогою ПК "Кадастр"

Оператор Левченко Ірина Богданівна

ПОДАННЯ:

Заступник голови Київської
міської державної адміністрації — О. Спасибко

Директор Департаменту
земельних ресурсів
виконавчого органу Київської міської ради
(Київської міської державної адміністрації) — П. Оленич

Начальник управління аналітично-правової
роботи Департаменту земельних ресурсів
виконавчого органу Київської міської ради
(Київської міської державної адміністрації) — Н. Гавриш

ПОГОДЖЕНО:

Постійна комісія Київської міської ради
з питань містобудування, архітектури та
землекористування

Голова комісії — О.Міщенко

Секретар комісії — І.Картавий

Начальник управління
правового забезпечення діяльності
Київської міської ради — В.Слончак

П.13.1.12 К-33565

До: **Виконавчого органу Київської міської ради (Київська міська державна адміністрація)**
Департаменту земельних ресурсів
вул. Хрещатик, 32-а, м. Київ, 01601

Копії: **Постійній комісії Київської міської ради з питань містобудування, архітектури та землекористування**
вул. Хрещатик, 32-а, м. Київ, 01601

Головне управління Національної поліції у місті Києві
вул. Володимирська, 15, Київ, 01601, Україна

Прокуратура міста Києва
03150, вул. Предславинська, 45/9

Генеральна прокуратура України
01011, м.Київ, вул. Різницька 13/15

Від: **Войтенка Володимира Володимировича**

13 березня 2018 року, я – Войтенко Володимир Володимирович, звернувся до Департаменту земельних ресурсів Київської міської ради, з клопотанням про надання мені дозволу на розроблення проекту землеустрою щодо відведення земельної ділянки (далі – Клопотання в місті Києві по вулиці Михайла Чалого, 55а (ч. 6. ст. 118, п. г. ч. 1. ст. 121 Земельного кодексу України (далі - ЗКУ)), як громадянину України, учаснику бойових дій та учаснику АТО (п. 14 ч. 1 ст. 12 Закону України "Про статус ветеранів війни, гарантії їх соціального захисту" (далі – Закон про статус ветеранів)).

Зазначене Клопотання прийнято за зареєстровано за № К-33565 від 13.03.2018.

06 червня 2018 року на сайті Київської міської ради в розділі "нормотворча діяльність" – "проекти рішень" (http://kmr.gov.ua/uk/proektu-rishenya) ввівши в поле "назва проекту рішення" номер поданого мною клопотання, зокрема, "К-33565" я побачив PDF-файл за назвою [redacted] (http://kmr.gov.ua/sites/default/files/1903_2.pdf) особливу увагу звертаю саме на цифрову назву файлу. Даний файл (Додаток 1) складається з чотирьох документів, загальною кількістю 6-ть сторінок, зокрема:

- Рішення про надання дозволу на розроблення проекту землеустрою щодо відведення земельної ділянки громадянину Войтенку Володимиру Володимировичу на вул. Михайла Чалого, 55а у Святошинському районі міста Києва для будівництва і обслуговування житлового будинку, господарських будівель і споруд, яке зареєстровано за номером [redacted] – 2 сторінки;
- Пояснювальна записка № ПЗ-30585 від 17.04.2018 -

- Лист Заступника міського голови – секретаря Київської міської ради [redacted] – 1 сторінка;
- Супровідний лист Заступнику міського голови – секретарю Київської міської ради від [redacted] – 1 сторінка;

Проаналізувавши пакет документів вкладених в файл [redacted] я вирішив прослідкувати подальшу долю поданого мною клопотання для чого пройшов на сторінку Постійної комісії Київської міської ради з питань містобудування, архітектури та землекористування (http://kmr.gov.ua/uk/comisii/21) де побачив файл в форматі "docx" з порядком денним Постійної комісії Київської міської ради з питань містобудування, архітектури та землекористування на 06 червня цього року в якому було відсутнє обговорення щодо земельної ділянки по вулиці Михайла Чалого, 55а.

06 червня 2018 року я вирішив перевірити подальшу долю поданого мною клопотання для чого знову пройшов на сторінку Постійної комісії Київської міської ради з питань містобудування, архітектури та землекористування (http://kmr.gov.ua/uk/comisii/21) де побачив два файли в форматі "docx" з порядком денним Постійної комісії Київської міської ради з питань містобудування, архітектури та землекористування на 11 та 13 червня цього року, зокрема в файлі "pd_13.06.2018.docx" зазначено (п. 30 зазначеного файлу), що 13.06.2018 буде розглядатись клопотання [redacted] Громадянин Морозов Олександр Федорович вул. Михайла Чалого, 55а.

Я повернуся на сторінку Київської міської ради в розділі "нормотворча діяльність" – "проекти рішень" (http://kmr.gov.ua/uk/proektu-rishenya) та ввів в поле "назва проекту рішення" номер [redacted] де побачив PDF-файл за назвою [redacted] (Додаток 3), який складався з наступних документів:

- Рішення про надання дозволу на розробленння проекту землеустрою щодо відведення земельної ділянки громадянину Морозову Олександру Федоровичу на вул. Михайла Чалого, 55а у Святошинському районі міста Києва для будівництва і обслуговування житлового будинку, господарських будівель і споруд, яке зареєстровано за номером [redacted] – 2 сторінки;
- Пояснювальна записка № [redacted] – 2 сторінки;
- Лист Заступника міського голови – секретаря Київської міської ради [redacted] – 1 сторінка;
- Супровідний лист Заступнику міського голови – секретарю Київської міської ради від [redacted] – 1 сторінка;

Мені здалось дивним, що файл [redacted], буцім-то завантажений значно раніше ніж файл [redacted], має цифрову назву в сторону збільшення.

Враховуючи вищезазначений факт я вирішив ретельно проаналізувати та звірити обидва файли ([redacted] та [redacted]) та вкладені в них документи.

В результаті ретельного аналізу мною було виявлено наступні невідповідності в документах, що містяться в файлі [redacted], а саме:

1) В Рішенні КМР:

	Файл: [redacted]	**Файл:** [redacted]
А)	номер в правому верхньому куті 08/231-[redacted]	номер в правому верхньому куті 08/231-[redacted]

Б)	Нижче слова "РІШЕННЯ" наклейка зі штрих-кодом та номером Київська міська рада Департамент земельних ресурсів Код земельної ділянки 75:168:0012 Проект рішення (екз.1) ПР-16575 до справи К-33565 2 347015 065753	Нижче слова "РІШЕННЯ" наклейка зі штрих-кодом та номером Київська міська рада Департамент земельних ресурсів Код земельної ділянки 75:168:0012 Проект рішення (екз.1) ПР-14529 від 17.10.2017 до справи К-31292 2 347015 045298
В)	На другій сторінці Директор Департаменту земельних ресурсів виконавчого органу Київської міської ради (Київської міської державної адміністрації) Начальник управління земельно-правової роботи Департаменту земельних ресурсів виконавчого органу Київської міської ради (Київської міської державної адміністрації)	На другій сторінці Директор Департаменту земельних ресурсів виконавчого органу Київської міської ради (Київської міської державної адміністрації) О. Поліщук Начальник управління земельно-правової роботи Департаменту земельних ресурсів виконавчого органу Київської міської ради (Київської міської державної адміністрації) А. Гавриш

А) дуже дивним є те що в документі складеному в 2018 році номер менший, а дата пізніша. При цьому перші сім знаків (виділено жовтим) співпадають. Для мене залишається загадкою як можна було в 2017 році зареєструвати документ з порядковим номером більшим ніж у 2018 році;

Б) в файлі [redacted] відсутня дата натомість в файлі 2587_0.pdf вказана дата 17.10.2017;

В) відрізняються підписи О. Поліщука та А. Гавриша;

2) В Пояснювальній записці:

	Файл: [redacted]	Файл: 2587_0.pdf
А)	Номер та дата пояснювальної записки: № ПЗ-30585 від 17.04.2018	Номер та дата пояснювальної записки: № ПЗ-26849 від **21.09.2017**
Б	Номер та дата подання клопотання: від 13.03.2018 № К-33565	Номер та дата подання клопотання: від **13.05.2017** № К-31292
В	Підпис Поліщука О.Г. Директор Департаменту земельних ресурсів Поліщук О.Г.	Підпис Поліщука О.Г. Директор Департаменту земельних ресурсів Поліщук О.Г.

А) в файлі 2587_0.pdf дата пояснювальної записки раніше ніж дата зазначена на штрих-коді в рішенні (див. пп. Б п. 1 цього абзацу);

Б) в файлі 2587_0.pdf датою подання клопотання зазначено 13.05.2017 року – неробочий день (суботу). При цьому час прийому в Департаменті земельних ресурсів Київської міської ради вівторок з 14.00 до 17.30, п'ятниця з 9.30 до 12.30 (https://www.kievcity.gov.ua/content/79_departament-zemelnykh-resursiv.html);

В) на другій сторінці підписи Поліщука О.Г. відрізняються

3) В листі Заступника міського голови – секретаря Київської міської ради:

	Файл: [redacted]	Файл: 2587_0.pdf
А	номер в лівому нижньому куті 08/231-[redacted]	номер в лівому нижньому куті 08/231-2587/ПР від 18.10.2017

А) дуже дивним є те що в документі складеному в 2018 році номер менший, а дата пізніша. При цьому перші сім знаків (виділено жовтим) співпадають. Для мене залишається загадкою як можна було в 2017 році зареєструвати документ з порядковим номером більшим ніж у 2018 році;

4) Супровідний лист Заступнику міського голови – секретарю Київської міської ради:

	Файл: [redacted]	Файл: [redacted]
А	номер в правому верхньому куті 08/231-[redacted]	номер в правому верхньому куті 08/231-[redacted]
Б	Вихідний номер та дата листа: 31.05.2018 № 057052-11560 на № _____ від	Вихідний номер та дата листа: 18.10.2017 № 057052-18377 на № _____ від

А) дуже дивним є той факт, що в документі складеному в 2018 році номер менший, а дата пізніша. При цьому перші сім знаків (виділено жовтим) співпадають. Для мене залишається загадкою як можна було в 2017 році зареєструвати документ з порядковим номером більшим ніж у 2018 році;
Б) як видно зі скріншотів номер новішого листа (файл [redacted]) від 31.05.2018 я меншим, тобто очевидно зареєстрованим раніше, ніж номер більш старішого листа (в файлі [redacted]). При цьому перші сім символів (надруковано) співпадають.

Згідно з п. 14, ч. 1, ст. 12 Закону України "Про статус ветеранів війни, гарантії їх соціального захисту" учасникам бойових дій (статті 5, 6) надаються пільги, зокрема, першочергове забезпечення жилою площею осіб, які потребують поліпшення житлових умов, та першочергове відведення земельних ділянок для індивідуального житлового будівництва, садівництва і городництва, першочерговий ремонт жилих будинків і квартир цих осіб та забезпечення їх паливом.

Відповідно до ст. 366 Кримінального кодексу України складання, видача службовою особою завідомо неправдивих офіційних документів, внесення до офіційних документів завідомо неправдивих відомостей, інше підроблення офіційних документів – караються штрафом до двохсот п'ятдесяти неоподатковуваних мінімумів доходів громадян або обмеженням волі на строк до трьох років, з позбавленням права обіймати певні посади чи займатися певною діяльністю на строк до трьох років.

Відповідно до ст. 364 Кримінального кодексу України зловживання владою або службовим становищем, тобто умисне, з метою одержання будь-якої неправомірної вигоди для самої себе чи іншої фізичної або юридичної особи використання службовою особоювлади чи службового становища всупереч інтересам служби, якщо воно завдало істотної шкоди охоронюваним законом правам, свободам та інтересам окремих громадян або державним чи громадським інтересам, або інтересам юридичних осіб, – карається арештом на строк до шести місяців або обмеженням волі на строк до трьох років, або позбавленням волі на той самий строк, з позбавленням права обіймати певні посади чи займатися певною діяльністю на строк до трьох років, із штрафом від двохсот п'ятдесяти до семисот п'ятдесяти неоподатковуваних мінімумів доходів громадян.

Згідно зі ст. 20 Закону України "Про звернення громадян" звернення розглядаються і вирішуються у термін не більше одного місяця від дня їх надходження, а ті, які не потребують додаткового вивчення, - невідкладно, але не пізніше п'ятнадцяти днів від дня їх отримання. Якщо в місячний термін вирішити порушені у зверненні питання неможливо, керівник відповідного органу, підприємства, установи, організації або його заступник встановлюють необхідний термін для його розгляду, про що повідомляється особі, яка подала звернення. При цьому загальний термін вирішення питань, порушених у зверненні, не може перевищувати сорока п'яти днів.

На обгрунтовану письмову вимогу громадянина термін розгляду може бути скорочено від встановленого цією статтею терміну.

Звернення громадян, які мають встановлені законодавством пільги, розглядаються у першочерговому порядку.

Оскільки розгляд клопотання К-31292 Постійною комісією Київської міської ради з питань містобудування, архітектури та землекористування заплановано на 13.06.2018, то наполягаю на наданні відповіді до 18.00 12.06.2018.

Враховуючи вищезазначене, а також невідповідності в 2587_0.pdf розміщеному на сайті Київської міської ради в розділі "нормотворча діяльність" – "проекти рішень" (http://kmr.gov.ua/uk/proektu-rishenya), прошу:

1. **Департамент земельних ресурсів Київської міської ради** надати чітке письмове роз'яснення щодо невідповідностей перерахованих в абзаці дев'ятому цього звернення у строк до 18.00 12 червня 2018 року.
2. **Постійну комісію Київської міської ради з питань містобудування, архітектури та землекористування** відкласти розгляд клопотання К-31292 ПР-14529 від 17.10.2017 до надання Департаментом земельних ресурсів Київської міської ради чітких письмових роз'яснень щодо невідповідностей перерахованих в абзаці дев'ятому цього звернення.
3. **Головне управління Національної поліції у місті Києві**
   - прийняти мою заяву про кримінальне правопорушення за ст. ст. 364, 366, КК України;
   - внести відповідні відомості до Єдиного реєстру досудових розслідувань;
   - невідкладно розпочати досудове розслідування, у формі попереднього слідства, з підстави вчинення правопорушення, що має ознаки складу злочину, передбаченого ст. ст. 364, 366 КК України;
   - визнати мене, Войтенка Володимира Володимировича потерпілим від кримінального злочину, передбаченого ч. 1 ст. 364, ч. 1 ст. 366 КК України;
   - вручити мені пам'ятку про процесуальні права і обов'язки потерпілого;
   - надати мені можливість дати додаткові свідчення;
   - повідомити мене письмово, у встановленому законом порядку і строки, про початок кримінального провадження та закінчення досудового розслідування.

Додатки:

- Рішення про надання дозволу на розроблення проекту землеустрою щодо відведення земельної ділянки громадянину Войтенку Володимиру Володимировичу на вул. Михайла Чалого, 55а у Святошинському районі міста Києва для будівництва і обслуговування житлового будинку, господарських будівель і споруд, яке зареєстровано за номером 08/231-1903/ПР від 31.05.2018 – 2 сторінки;
- Пояснювальна записка № ПЗ-30585 від 17.04.2018 – 2 сторінки;
- Лист Заступника міського голови – секретаря Київської міської ради № 08/231 – 1903/ПР від 01.06.2018 – 1 сторінка;
- Супровідний лист Заступнику міського голови – секретарю Київської міської ради від 31.05.2018 №057052-11560 – 1 сторінка;
- Рішення про надання дозволу на розроблення проекту землеустрою щодо відведення земельної ділянки громадянину Морозову Олександру Федоровичу на вул. Михайла Чалого, 55а у Святошинському районі міста Києва для будівництва і обслуговування житлового будинку, господарських будівель і споруд, яке зареєстровано за номером 08/231-2587/ПР від 18.10.2017 – 2 сторінки;

- Пояснювальна записка № ПЗ-26849 від 21.09.2017 – 2 сторінки;
- Лист Заступника міського голови – секретаря Київської міської ради 08/231-2587/ПР від 23.10.2017 – 1 сторінка;
- Супровідний лист Заступнику міського голови – секретарю Київської міської ради від 18.10.2017 №057052-18377 – 1 сторінка;

11 червня 2018 року Войтенко В.В.

08/231-1903/ПР
31.05.2018

КИЇВСЬКА МІСЬКА РАДА

VI сесія VIII скликання

РІШЕННЯ

_____№_____

Про надання дозволу на розроблення проекту землеустрою щодо відведення земельної ділянки громадянину Войтенку Володимиру Володимировичу на вул. Михайла Чалого, 55-а у Святошинському районі міста Києва для будівництва і обслуговування жилого будинку, господарських будівель і споруд

Київська міська рада
Департамент земельних ресурсів
Код земельної ділянки
76:168:0012

Проект рішення (екз.1)
ПР-16575
до справи
К-33565

2 347015 065753

Розглянувши клопотання про надання дозволу на розроблення проекту землеустрою щодо відведення земельної ділянки громадянину Войтенку Володимиру Володимировичу на вул. Михайла Чалого, 55-а у Святошинському районі міста Києва та додані документи, керуючись статтями 9, 118 Земельного кодексу України, Законом України „Про внесення змін до деяких законодавчих актів України щодо розмежування земель державної та комунальної власності", пунктом 34 частини 1 статті 26 Закону України „Про місцеве самоврядування в Україні", Київська міська рада

ВИРІШИЛА:

1. Надати дозвіл на розроблення проекту землеустрою щодо відведення земельної ділянки громадянину Войтенку Володимиру Володимировичу на вул. Михайла Чалого, 55-а у Святошинському районі міста Києва орієнтовною площею 0,10 га (земельна ділянка комунальної власності територіальної громади міста Києва) у власність для будівництва і обслуговування жилого будинку, господарських будівель і споруд згідно з план-схемою (додаток до рішення) (К-33565).

2. Контроль за виконанням цього рішення покласти на постійну комісію Київської міської ради з питань містобудування, архітектури та землекористування.

Київський міський голова В.Кличко

виготовлено за допомогою ПК "Кадастр"

ПОДАННЯ:

Заступник голови
Київської міської державної адміністрації — О. Спасибко

Директор Департаменту земельних
ресурсів виконавчого органу Київської
міської ради (Київської міської державної
адміністрації) — О. Поліщук

Начальник управління аналітично-правової роботи
Департаменту земельних ресурсів
виконавчого органу Київської міської ради
(Київської міської державної адміністрації) — А. Гавриш

ПОГОДЖЕНО:

Постійна комісія Київської міської
ради з питань містобудування, архітектури
та землекористування

Голова — О. Міщенко

Секретар — І. Картавий

Начальник управління
правового забезпечення діяльності
Київської міської ради — В. Слончак

До справи
№ К-33565

2 347018 305856

ПОЯСНЮВАЛЬНА ЗАПИСКА

№ ПЗ-30585 від 17.04.2018

до проекту рішення Київської міської ради:

Про надання дозволу на розроблення проекту землеустрою щодо відведення земельної ділянки громадянину Войтенку Володимиру Володимировичу на вул. Михайла Чалого, 55-а у Святошинському районі міста Києва для будівництва і обслуговування жилого будинку, господарських будівель і споруд

1. Фізична особа:

Назва	*Войтенко Володимир Володимирович*
Клопотання	*від 13.03.2018 № К-33565*

2. Відомості про земельну ділянку (кадастровий № 8000000000:75:168:0012к)

Місце розташування (адреса)	*м. Київ, р-н Святошинський, вул. Михайла Чалого, 55а*
Площа	*0,10 га*
Вид та термін користування	*Власність*
Вид використання	*для будівництва і обслуговування жилого будинку, господарських будівель і споруд*

3. Обґрунтування прийняття рішення

На клопотання зацікавленої особи відповідно до ст. 9, 118 Земельного кодексу України та Порядку набуття прав на землю із земель комунальної власності у місті Києві, затвердженого рішенням Київради від 20.04.2017 № 241/2463, Департаментом земельних ресурсів виконавчого органу Київської міської ради (Київської міської державної адміністрації) розроблено проект рішення Київської міської ради.

4. Мета прийняття рішення.

Метою прийняття рішення є забезпечення реалізації встановленого Земельним кодексом України права особи на оформлення права користування (власності) на землю.

5. Особливі характеристики ділянки.

Наявність будівель і споруд на ділянці:

Вільна від капітальної забудови

Інші особливості:

Земельна ділянка передбачена до відведення із земель комунальної власності територіальної громади міста Києва.
Пунктом 5 рішення Київської міської ради від 01.10.2007 № 568/3402 частину лісових земель площею 0,10 га у кварталі № 117 виділу 4 Київського лісництва комунального підприємства „Святошинське лісопаркове господарство" віднесено до земель запасу житлової та громадської забудови з виключенням їх з категорії земель лісового фонду.
Рішенням Київської міської ради від 01.10.2007 № 568/3402 земельна ділянка площею 0,1 га на вул. Михайла Чалого, 55а передавалась у приватну власність громадянці Умрихіній Анні Володимирівні для будівництва і обслуговування жилого будинку, господарських будівель і споруд.
Рішенням Святошинського районного суду м. Києва від 25.02.2010 у справі № 2-262/10 позов заступника прокурора м. Києва про визнання незаконним та скасування пунктів рішення задоволено. Визнано незаконним та скасовано пункти, 4, 6, 7 рішення Київської міської ради № 568/3402 від 01.10.2007 „Про передачу громадянці Умрихіній Анні Володимирівні у приватну власність земельної ділянки для будівництва та обслуговування житлового будинку, господарських будівель і споруд на вул. Михайла Чалого, 55-а у Святошинському районі м. Києва".
Земельна ділянка розташована поза межами зелених зон міста Києва (пунктами 2, 3 рішення Київської міської ради від 01.10.2007 № 568/3402 вилучена із зеленої зони та зони лісів та лісопарків).
ДПТ – відсутній. Заявником надано документи, що він є учасником АТО.

6. Стан нормативно-правової бази у даній сфері правового регулювання.

Загальні засади та порядок отримання дозволу на розроблення документації із землеустрою визначено ст. 9, 118 Земельного кодексу України.

7. Фінансово-економічне обґрунтування.

Реалізація рішення не потребує додаткових витрат міського бюджету.

8. Прогноз соціально-економічних та інших наслідків прийняття рішення.

Наслідками прийняття розробленого проекту рішення стане:
- реалізація зацікавленою особою своїх прав щодо використання земельної ділянки.

Доповідач: директор Департаменту земельних ресурсів Поліщук О.Г.

Директор Департаменту
земельних ресурсів **Поліщук О.Г.**

Заступник міського голови –
секретар Київської міської ради

Міщенку О.Г.
Слончаку В.В.

Прошу розглянути проект рішення від 31.05.2018 №08/231- 1903/ПР в установленому порядку.

Пихтіній О.М.

Для контролю за проходженням та тиражування.

В.ПРОКОПІВ

"01" червня 2018 року
№ 08/231 – 1903/ПР

08/231-1903/ПР
31.05.2018

ВИКОНАВЧИЙ ОРГАН КИЇВСЬКОЇ МІСЬКОЇ РАДИ
(КИЇВСЬКА МІСЬКА ДЕРЖАВНА АДМІНІСТРАЦІЯ)

ДЕПАРТАМЕНТ ЗЕМЕЛЬНИХ РЕСУРСІВ

вул. Хрещатик, 32-а, м. Київ, 01601, тел. (044) 279-58-72, ф. (044) 288-07-57,
КБУ" Контактний центр міста Києва"(044) 15-51, E-mail: dzr@kievcity.gov.ua Код ЄДРПОУ 26199097

31.05.2018 № 057052-11 560
на № _____ від

Заступнику міського голови –
секретарю Київради
В. ПРОКОПІВУ

Шановний Володимире Володимировичу!

Департамент земельних ресурсів виконавчого органу Київської міської ради (Київської міської державної адміністрації) підготував проект рішення Київської міської ради "Про надання дозволу на розроблення проекту землеустрою щодо відведення земельної ділянки громадянину Войтенку Володимиру Володимировичу на вул. Михайла Чалого, 55-а у Святошинському районі м. Києва для будівництва і обслуговування жилого будинку, господарських будівель і споруд" (справа К-33565) та направляє для подальшого розгляду у відповідних комісіях Київської міської ради, відповідно до регламенту Київської міської ради, затвердженого рішенням Київради від 07.07.2016 № 579/579.

З повагою,
В. о. директора В. Дворніков

08/231-2587/пр
18.10.2017

КИЇВСЬКА МІСЬКА РАДА

V сесія VIII скликання

РІШЕННЯ

_____№_____

Про надання дозволу на розроблення проекту землеустрою щодо відведення земельної ділянки громадянину Морозову Олександру Федоровичу на вул. Михайла Чалого, 55а у Святошинському районі м. Києва для будівництва та обслуговування жилого будинку, господарських будівель і споруд

Київська міська рада
Департамент земельних ресурсів
Код земельної ділянки
75:168:0012

Проект рішення (екз.1)
ПР-14529
від 17.10.2017 до справи
К-31292

2 347015 045298

Розглянувши клопотання про надання дозволу на розроблення проекту землеустрою щодо відведення земельної ділянки громадянину Морозову Олександру Федоровичу на вул. Михайла Чалого, 55а у Святошинському районі м. Києва та додані документи, керуючись статтями 9, 118 Земельного кодексу України, Законом України „Про внесення змін до деяких законодавчих актів України щодо розмежування земель державної та комунальної власності", пунктом 34 частини 1 статті 26 Закону України „Про місцеве самоврядування в Україні", Київська міська рада

ВИРІШИЛА:

1. Надати дозвіл на розроблення проекту землеустрою щодо відведення земельної ділянки громадянину Морозову Олександру Федоровичу на вул. Михайла Чалого, 55а у Святошинському районі м. Києва орієнтовною площею 0,10 га (земельна ділянка комунальної власності територіальної громади міста Києва) у власність для будівництва та обслуговування жилого будинку, господарських будівель і споруд згідно з план-схемою (додаток до рішення) (К-31292).

2. Контроль за виконанням цього рішення покласти на постійну комісію Київської міської ради з питань містобудування, архітектури та землекористування.

Київський міський голова В.Кличко

Виготовлено за допомогою ПК "Кадастр"

Оператор Філіпенко Наталія Анатоліївна

ПОДАННЯ:

Заступник голови
Київської міської державної адміністрації — О. Спасибко

Директор Департаменту земельних
ресурсів виконавчого органу Київської
міської ради (Київської міської державної
адміністрації) — О. Поліщук

в.о. Начальник управління аналітично-правової роботи
Департаменту земельних ресурсів
виконавчого органу Київської міської ради
(Київської міської державної адміністрації) — А. Гавриш

ПОГОДЖЕНО:

Постійна комісія Київської міської
ради з питань містобудування, архітектури
та землекористування

Голова — О. Міщенко

Секретар — І. Картавий

Начальник управління
правового забезпечення діяльності
Київської міської ради — В. Слончак

ПОЯСНЮВАЛЬНА ЗАПИСКА

№ ПЗ-26849 від 21.09.2017

до проекту рішення Київської міської ради:

Про надання дозволу на розроблення проекту землеустрою щодо відведення земельної ділянки громадянину Морозову Олександру Федоровичу на вул. Михайла Чалого, 55а у Святошинському районі м. Києва для будівництва та обслуговування жилого будинку, господарських будівель і споруд

До справи
№ К-31292

2 347015 368496

1. Фізична особа:

Назва	***Морозов Олександр Федорович***
Клопотання	***від 13.05.2017 № К-31292***

2. Відомості про земельну ділянку (кадастровий № 8000000000:75:168:0012к)

Місце розташування (адреса)	***м. Київ, р-н Святошинський, вул. Михайла Чалого, 55а***
Площа	***0,10 га***
Вид та термін користування	***Власність***
Вид використання	***для будівництва та обслуговування жилого будинку, господарських будівель і споруд***

3. Обґрунтування прийняття рішення

На клопотання зацікавленої особи відповідно до ст. 9, 118 Земельного кодексу України та Порядку набуття прав на землю із земель комунальної власності у місті Києві, затвердженого рішенням Київради від 20.04.2017 № 241/2463, Департаментом земельних ресурсів виконавчого органу Київської міської ради (Київської міської державної адміністрації) розроблено проект рішення Київської міської ради.

4. Мета прийняття рішення.

Метою прийняття рішення є забезпечення реалізації встановленого Земельним кодексом України права особи на оформлення права користування (власності) на землю.

5. Особливі характеристики ділянки.

Наявність будівель і споруд на ділянці:

Вільна від капітальної забудови

Інші особливості:

Земельна ділянка передбачена до відведення із земель комунальної власності територіальної громади міста Києва.
Пунктом 5 рішення Київської міської ради від 01.10.2007 № 568/3402 частину лісових земель площею 0,10 га у кварталі № 117 виділу 4 Київського лісництва комунального підприємства „Святошинське лісопаркове господарство" віднесено до земель запасу житлової та громадської забудови з виключенням їх з категорії земель лісового фонду.
Рішенням Київської міської ради від 01.10.2007 № 568/3402 земельна ділянка площею 0,1 га на вул. Михайла Чалого, 55а передавалась у приватну власність громадянці Умрихіній Анні Володимирівні для будівництва і обслуговування жилого будинку, господарських будівель і споруд.
Рішенням Святошинського районного суду м. Києва від 25.02.2010 у справі № 2-262/10 позов заступника прокурора м. Києва про визнання незаконним та скасування пунктів рішення задоволено. Визнано незаконним та скасовано пункти, 4, 6, 7 рішення Київської міської ради № 568/3402 від 01.10.2007 „Про передачу громадянці Умрихіній Анні Володимирівні у приватну власність земельної ділянки для будівництва та обслуговування житлового будинку, господарських будівель і споруд на вул. Михайла Чалого, 55-а у Святошинському районі м. Києва".
Відповідно до рішення Київської міської ради від 01.10.2007 № 368/3402 земельна ділянка за функціональним призначенням належить до території житлово-громадської забудови.
Земельна ділянка розташована поза межами зелених зон міста Києва (пунктами 2, 3 рішення Київської міської ради від 01.10.2007 № 568/3402 вилучена із зеленої зони та зони лісів та лісопарків).
ДПТ – відсутній.

6. Стан нормативно-правової бази у даній сфері правового регулювання.

Загальні засади та порядок отримання дозволу на розроблення документації із землеустрою визначено ст. 9, 118 Земельного кодексу України.

7. Фінансово-економічне обґрунтування.

Реалізація рішення не потребує додаткових витрат міського бюджету.

8. Прогноз соціально-економічних та інших наслідків прийняття рішення.

Наслідками прийняття розробленого проекту рішення стане:
- реалізація зацікавленою особою своїх прав щодо використання земельної ділянки;

Доповідач: директор Департаменту земельних ресурсів Поліщук О.Г.

Директор Департаменту
земельних ресурсів **Поліщук О.Г.**

Заступник міського голови –
секретар Київської міської ради

Міщенку О.Г.
Слончаку В.В.

Прошу розглянути проект рішення від 18.10.2017 №08/231-2587/ПР в установленому порядку.

Пихтіній О.М.

Для контролю за проходженням та тиражування.

В.ПРОКОПІВ

"23" жовтня 2017 року
№ 08/231 – 2587/ПР

08/231-2587/ПР
18.10.2017

ВИКОНАВЧИЙ ОРГАН КИЇВСЬКОЇ МІСЬКОЇ РАДИ
(КИЇВСЬКА МІСЬКА ДЕРЖАВНА АДМІНІСТРАЦІЯ)

ДЕПАРТАМЕНТ ЗЕМЕЛЬНИХ РЕСУРСІВ

вул. Хрещатик, 32-а, м. Київ, 01601, тел. (044) 279-58-72, ф. (044) 288-07-57,
КБУ" Контактний центр міста Києва"(044) 15-51, E-mail: dzr@kievcity.gov.ua Код ЄДРПОУ 26199097

18.10.2017 № 057052-18377
на № _____ від

Заступнику міського голови –
секретарю Київради
В. ПРОКОПІВУ

Шановний Володимире Володимировичу!

Департамент земельних ресурсів виконавчого органу Київської міської ради (Київської міської державної адміністрації) підготував проект рішення Київської міської ради "Про надання дозволу на розроблення проекту землеустрою щодо відведення земельної ділянки громадянину Морозову Олександру Федоровичу на вул. Михайла Чалого, 55-а у Святошинському районі міста Києва для будівництва і обслуговування жилого будинку, господарських будівель та споруд" (справа К-31292) та направляє для подальшого розгляду у відповідних комісіях Київської міської ради, відповідно до регламенту Київської міської ради, затвердженого рішенням Київради від 07.07.2016 № 579/579.

З повагою
Директор О. Поліщук

П.13.1.14 К-27684

Заступник міського голови - секретар Київської міської ради

Міщенку О.Г.

Направляється звернення гр.Погорілко Н.М. для розгляду в установленому порядку.

Долгополовій Ю.М.
Гаршиній Г.А.

Термін: 17.06.2019

В.ПРОКОПІВ

15 травня 2019 р.
№ 08/П-2096

Київська міська рада
01044 м. Київ, вул. Хрещатик, 36

Погорілко Надії Миколаївни
електронна адреса:
тел.

Заява

Департаметом земельних ресурсів виконавчого органу Київської міської ради (Київської міської державної адміністрації) листом від 07.02.2019 № 057-08/П-97-330 повідомлено, що за дорученням заступника Київської міської ради Прокопіва В. В. від 10.01.2019 № 08/П-97 розглянуто мою заяву від 04.01.2019 та враховуючи рішення Окружного адміністративного суду міста Києва від 22.08.2018 у справі № 826/6796/18 підготовлено проект рішення Київської міської ради «Про надання дозволу на розроблення проекту землеустрою щодо відведення земельної ділянки громадянці Погорілко Надії Миколаївні на вул. Контактній, 10, у Солом'янському районі міста Києва для будівництва та обслуговування жилого будинку, господарських будівель і споруд».

В доповнення до зазначеної заяви надсилаю копію постанови Касаційного адіміністративного суду у складі Верховного Суду від 18.04.2019 у справі № 826/6796/18, якою касаційну скаргу Київської міської ради залишено без задоволення. Рішення Окружного адміністративного суду міста Києва від 22 серпня 2018 року та постанову Шостого апеляційного адміністративного суду від 06 грудня 2018 року залишено без змін.

Враховуючи вищевикладене, а також зважаючи на те, що рішення Київської міської ради «Про відхилення проекту рішення «Про надання дозволу на розроблення проекту землеустрою щодо відведення земельної ділянки громадянці Погорілко Надії Миколаївні на вул. Контактній, 10, у Солом'янському районі міста Києва для будівництва та обслуговування жилого будинку, господарських будівель і споруд» від 20 грудня 2017 року № 885/3892, прошу:

запросити мене на розгляд мого клопотання К-27684 «Про надання дозволу на розроблення проекту землеустрою щодо відведення земельної ділянки громадянці Погорілко Надії Миколаївні на вул. Контактній, 10, у Солом'янському районі міста Києва для будівництва та обслуговування жилого будинку, господарських будівель і споруд» постійною Комісією Київської міської ради з питань містобудування, архітектури та землекористування, Київської міської ради так Київською міською радою про що мене повідомити за телефоном 097-560-48-77.

Звернення прошу розглянути невідкладно з урахуванням вимог ст. 20 Закону України «Про звернення громадян».

Відповідь прошу надіслати на електронну адре

Додаток: копія постанови Касаційного адіміні Верховного Суду від 18.04.2019 у справі № 826/6796/18.

Київська міська рада
15.05.2019 № 08/П-2096

15.05.2019

Н. М. Погорілко

Категорія справи № **826/6796/18: Адміністративні справи (з 01.01.2019); Справи з приводу регулюванню містобудівної діяльності та землекористування, зокрема у сфері; землеустрою; державної експертизи землевпорядної документації; регулювання земельних відносин, з них; з питань здійснення публічно-владних управлінських функцій з розпорядження земельними ділянками.**
Надіслано судом: **18.04.2019.** Зареєстровано: **19.04.2019.** Оприлюднено: **19.04.2019.**
Дата набрання законної сили: **18.04.2019**
Номер судового провадження: **К/9901/69164/18**

Верховний
Суд

ПОСТАНОВА

Іменем України

18 квітня 2019 року

Київ

справа №826/6796/18

адміністративне провадження №К/9901/69164/18

Верховний Суд у складі колегії суддів Касаційного адміністративного суду:

головуючого судді - Гімона М.М. (суддя-доповідач),

суддів: Стародуба О.П., Мороз Л.Л.,

розглянувши в попередньому судовому засіданні касаційну скаргу Київської міської ради на рішення Окружного адміністративного суду міста Києва від 22 серпня 2018 року (суддя Шрамко О.Т.) та постанову Шостого апеляційного адміністративного суду від 06 грудня 2018 року (головуючий суддя Горяйнов А.М., судді: Кузьмишина О.М., Коротких А.Ю.) у справі № 826/6796/18 за позовом ОСОБА_1 до Київської міської ради про визнання протиправним та скасування рішення,-

ВСТАНОВИВ:

У квітні 2018 року ОСОБА_1 (далі - позивач) звернулась до суду із адміністративним позовом до Київської міської ради (далі - відповідач), в якому просила визнати протиправним та скасувати рішення відповідача від 20 грудня 2017 року №885/3892 в частині щодо відхилення проекту рішення ПР-12144 від 24 листопада 2016 року «Про надання дозволу на розробку проекту землеустрою щодо відведення земельної ділянки позивачу на АДРЕСА_1, у Солом'янському районі міста Києва для будівництва та обслуговування житлового будинку, господарських будівель та споруд» (К-27684)».

Рішенням Окружного адміністративного суду міста Києва від 22 серпня 2018 року, залишеним без змін постановою Шостого апеляційного адміністративного суду від 06 грудня 2018 року, позовні вимоги ОСОБА_1 задоволено повністю. Визнано протиправним та скасовано рішення Київської міської ради «Про відхилення проекту рішення «Про надання дозволу на розроблення проекту землеустрою щодо відведення земельної ділянки громадянці ОСОБА_1 на АДРЕСА_1 у Солом'янському районі м. Києва для будівництва та обслуговування жилого будинку, господарських будівель і споруд» від 20 грудня 2017 року №885/3892.

Вирішуючи спір між сторонами, суди встановили, що 24 травня 2016 року ОСОБА_1 подано клопотання до Київської міської ради про надання дозволу на розроблення документації із землеустрою.

Департамент земельних ресурсів Київської міської ради 24 листопада 2016 року підготував проект рішення ПР-12144 «Про надання дозволу на розробку проекту землеустрою щодо відведення земельної ділянки позивачу на АДРЕСА_1, у Солом'янському районі міста Києва для будівництва та обслуговування житлового будинку, господарських будівель та споруд» (К-27684)», згідно якого пропонувалося надати позивачу дозвіл на розроблення проекту землеустрою щодо відведення зазначеної земельної ділянки.

Відповідно до витягу з протоколу №11 засідання постійної комісії Київської міської ради від 30 травня 2017 року вирішено відхилити проект рішення «Про надання дозволу на розробку проекту землеустрою щодо відведення земельної ділянки позивачу на АДРЕСА_1, у Солом'янському районі міста Києва для будівництва та обслуговування житлового будинку, господарських будівель та споруд».

Згідно з пункту 29 рішення Київської міської ради «Про порядок денний пленарного засідання V сесії Київської міської ради VIII скликання 14 грудня 2017 року» на розгляд було винесене питання про надання ОСОБА_1 дозволу на виготовлення проекту землеустрою.

Відповідно до витягу зі стенограми пленарного засідання 20 грудня 2017 року (продовження пленарного засідання 14 грудня 2017 року) на засіданні було поставлене на обговорення питання про надання ОСОБА_1 дозволу на виготовлення проекту землеустрою щодо відведення земельної ділянки. Результати голосування: «за» - 3 голоси, «проти» - 21, «утрималися» - 48. У зв'язку з цим рішення не було прийняте.

В подальшому було поставлено на обговорення питання про відхилення проекту землеустрою про відведення земельної ділянки. За вказане рішення проголосувало 83 депутата.

Зазначене рішення було оформлене окремим документом від 20 грудня 2017 року №885/3892 «Про відхилення проекту рішення «Про

надання дозволу на розробку проекту землеустрою щодо відведення земельної ділянки позивачу на АДРЕСА_1, у Солом'янському районі міста Києва для будівництва та обслуговування житлового будинку, господарських будівель та споруд».

З метою з'ясування підстав відмови в наданні дозволу на виготовлення проекту землеустрою щодо відведення земельної ділянки, ОСОБА_1 19 січня 2018 року звернулась зі скаргою до відповідача у порядку Закону України «Про звернення громадян», на яку отримала лист-відповідь від 20 лютого 2018 року №057029-08/П-335-826.

Вважаючи надану відповідачем відповідь на первинну скаргу формальною та неповною, 23 лютого 2018 року позивач звернулась до Київської міської ради з повторною скаргою.

Листом виконавчого органу Київської міської ради (Київська міська державна адміністрація) Департаменту земельних ресурсів від 28 березня 2018 року №057029-08/П-1072-1491 позивачу повідомлено, що на первинну скаргу від 19 січня 2018 року із питань зазначених у повторній скарзі надано ґрунтовні роз'яснення листом від 20 лютого 2018 року №057029-08/П-335-826.

Не погодившись з рішенням Київської міської ради № 885/3892 від 20 грудня 2017 року, ОСОБА_2 звернулась до суду з позовом про визнання його протиправним та скасування.

Задовольняючи вимоги адміністративного позову, суд першої інстанції дійшов висновку, з яким погодився апеляційний суд, що постійною комісією Київської міської ради всупереч положень статті 30 Регламенту Київської міської ради при прийнятті рішення про відхилення відповідного проекту рішення, не було зазначено відповідного обґрунтування такої відмови. Крім того, в порушення приписів Закону України «Про звернення громадян» відповідачем не надано об'єктивної та всебічної відповіді на скарги позивача, подані у зв'язку з оскаржуваною відмовою.

Апеляційний суд додатково вказав на те, що Київська міська рада як орган місцевого самоврядування, реалізовуючи свої повноваження щодо розпорядження земельними ділянками комунальної форми власності, зобов'язана керуватися не лише Регламентом Київської міської ради, а й нормами Земельного кодексу України, частина 7 статті 118 якого визначає вичерпний перелік підстав, за наявності яких може бути відмовлено у наданні дозволу на розроблення проекту землеустрою щодо відведення земельної ділянки. Саме по собі формальне дотримання відповідачем вимог Регламенту не є достатньою підставою для визнання такого рішення законним.

Не погодившись з рішеннями судів попередніх інстанцій, Київська міська рада подала касаційну скаргу, в якій, посилаючись на порушення судами норм матеріального і процесуального права, просить судові рішення скасувати та прийняти нове рішення про відмову в задоволенні позову.

Касаційна скарга обґрунтована тим, що висновок постійної комісії Київської міської ради з питань містобудування, архітектури та землекористування щодо відхилення проекту на надання дозволу на розробку проекту землеустрою викладено у протоколі № 11 від 30 травня 2017 року, і відхиляючи проект такого рішення остання діяла в межах повноважень, визначених Регламентом та Положенням. Відповідач наголошує на помилковості висновків судів попередніх інстанцій, що не зазначення комісією причин відмови в наданні позивачу дозволу на розробку проекту землеустрою щодо відведення земельної ділянки є підставою для скасування рішення Київської міської ради, оскільки протоколи постійної комісії Київської міської ради з питань містобудування, архітектури та землекористування не є рішеннями Київської міської ради, їх не можна ототожнювати за правовою природою та юридичними наслідками. Також скаржник вказує на те, що оскаржуване рішення було прийнято відповідачем у відповідності до статті 37 Регламенту Київської міської ради.

У поданому відзиві на касаційну скаргу позивач просила залишити її без задоволення, а судові рішення - без змін. Наголошено на тому, що місцеве самоврядування в Україні здійснюється на принципах не лише колегіальності, але й законності. Разом з тим, відповідачем при прийнятті оскаржуваного рішення було порушено положення ЗК України та Регламенту Київської міської ради. Також вказано на порушення відповідачем місячного строку розгляду поданого нею клопотання, що визначено статтею 118 ЗК України.

Заслухавши суддю-доповідача, обговоривши доводи касаційної скарги та відзиву на неї, перевіривши правильність застосування судами попередніх інстанцій норм матеріального права і дотримання норм процесуального права, колегія суддів вважає, що касаційна скарга не підлягає задоволенню з огляду на наступне.

Відповідно до частини другої статті 19 Конституції України органи державної влади та органи місцевого самоврядування, їх посадові особи зобов'язані діяти лише на підставі, в межах повноважень та у спосіб, що передбачені Конституцією та законами України.

Відповідно до частини першої статті 10 Закону України "Про місцеве самоврядування в Україні" від 21 травня 1997 року № 280/97-ВР (надалі Закон № 280/97-ВР), сільські, селищні, міські ради є органами місцевого самоврядування, що представляють відповідні територіальні громади та здійснюють від їх імені та в їх інтересах функції і повноваження місцевого самоврядування, визначені Конституцією України, цим та іншими законами.

Повноваження відповідних органів місцевого самоврядування щодо передачі земельних ділянок у власність або користування та порядок надання земельних ділянок державної або комунальної власності у користування встановлені статтями 118, 122, 123 Земельного кодексу України, статтями 26, 33, 59 Закону України "Про місцеве самоврядування в Україні".

Пунктом 34 частини першої статті 26 Закону № 280/97-ВР передбачено, що виключно на пленарних засіданнях сільської, селищної, міської ради вирішуються такі питання, як вирішення відповідно до закону питань регулювання земельних відносин.

Відповідно до статті 59 Закону № 280/97-ВР рішення місцевої ради приймаються у формі відповідних рішень, прийнятих на сесії місцевої ради та рішень виконавчого комітету.

За приписами частини десятої вказаної статті акти органів та посадових осіб місцевого самоврядування з мотивів їхньої невідповідності Конституції або законам України визнаються незаконними в судовому порядку.

Правовідносини у сфері забезпечення права на землю громадян, юридичних осіб, територіальних громад та держави, раціонального

використання та охорони земель регулюються, зокрема, Земельним кодексом України (далі по тексту - ЗК України) та Законом України «Про землеустрій».

За змістом частин першої - третьої статті 116 ЗК України громадяни та юридичні особи набувають права власності та права користування земельними ділянками із земель державної або комунальної власності за рішенням органів виконавчої влади або органів місцевого самоврядування в межах їх повноважень, визначених цим Кодексом або за результатами аукціону.

Набуття права на землю громадянами та юридичними особами здійснюється шляхом передачі земельних ділянок у власність або надання їх у користування.

Безоплатна передача земельних ділянок у власність громадян провадиться у разі, зокрема, одержання земельних ділянок із земель державної і комунальної власності в межах норм безоплатної приватизації, визначених цим Кодексом.

Стаття 118 ЗК України встановлює порядок безоплатної приватизації земельних ділянок громадянами.

Згідно з частиною першою статті 118 ЗК України громадянин, зацікавлений у приватизації земельної ділянки, яка перебуває у його користуванні, подає заяву до відповідного органу виконавчої влади або органу місцевого самоврядування, який передає земельні ділянки державної чи комунальної власності у власність відповідно до повноважень, визначених статтею 122 цього Кодексу. У разі якщо земельна ділянка державної власності розташована за межами населених пунктів і не входить до складу певного району, заява подається до Ради міністрів Автономної Республіки Крим.

Зі змісту частини шостої статті 118 ЗК України слідує, що громадяни, зацікавлені в одержанні безоплатно у власність земельної ділянки із земель державної або комунальної власності подають клопотання до відповідного органу виконавчої влади або органу місцевого самоврядування, який передає земельні ділянки державної чи комунальної власності у власність відповідно до повноважень, визначених статтею 122 цього Кодексу. У клопотанні, до якого додаються графічні матеріали, на яких зазначено бажане місце розташування земельної ділянки, зазначаються цільове призначення земельної ділянки та її орієнтовні розміри.

Приписами абзацу першого частини сьомої статті 118 ЗК України визначено, що відповідний орган виконавчої влади або орган місцевого самоврядування, який передає земельні ділянки державної чи комунальної власності у власність відповідно до повноважень, визначених статтею 122 цього Кодексу, розглядає клопотання у місячний строк і дає дозвіл на розроблення проекту землеустрою щодо відведення земельної ділянки або надає мотивовану відмову у його наданні. Підставою відмови у наданні такого дозволу може бути лише невідповідність місця розташування об'єкта вимогам законів, прийнятих відповідно до них нормативно-правових актів, генеральних планів населених пунктів та іншої містобудівної документації, схем землеустрою і техніко-економічних обґрунтувань використання та охорони земель адміністративно-територіальних одиниць, проектів землеустрою щодо впорядкування територій населених пунктів, затверджених у встановленому законом порядку.

Таким чином, обов'язковим є прийняття відповідним органом виконавчої влади або органом місцевого самоврядування за наслідками розгляду поданого клопотання про надання дозволу на розробку проекту землеустрою вмотивованого рішення про надання дозволу або відмову у його наданні із наведенням усіх підстав такої відмови.

При цьому частиною сьомою статті 118 ЗК України визначений перелік підстав для відмови у наданні дозволу на розроблення проекту землеустрою щодо відведення земельної ділянки за результатами розгляду належним чином оформлених клопотання та додатків до нього, який є вичерпним, а саме:

- невідповідність місця розташування об'єкта вимогам законів;

- невідповідність місця розташування об'єкта вимогам прийнятих відповідно до цих законів нормативно-правових актів;

- невідповідність місця розташування об'єкта вимогам генеральних планів населених пунктів та іншої містобудівної документації, схем землеустрою і техніко-економічних обґрунтувань використання та охорони земель адміністративно-територіальних одиниць, проектів землеустрою щодо впорядкування територій населених пунктів, затверджених у встановленому законом порядку.

У разі надання органом місцевого самоврядування відмови особі у наданні дозволу на розробку проекту землеустрою обов'язковим є зазначення конкретної підстави для такої відмови, що визначені у частині 7 статті 118 ЗК України.

Слід зауважити, що під час розгляду спорів щодо оскарження рішень, дій чи бездіяльності суб'єктів владних повноважень суди повинні перевіряти їх на відповідність того, чи прийняті (вчинені) останні з дотриманням усіх вимог, визначених частиною 3 статті 2 КАС України.

Судами попередніх інстанцій встановлено та підтверджується матеріалами справи, що за наслідками поданого ОСОБА_1 клопотання Департаментом земельних ресурсів Київської міської ради 24 листопада 2016 року було підготовлено проект рішення ПР-12144, згідно якого пропонувалося надати позивачу дозвіл на розроблення проекту землеустрою щодо відведення зазначеної земельної ділянки. Вказане свідчить про подання позивачем усіх необхідних документів відповідно до частини 6 статті 118 ЗК України.

Натомість, оскаржуване рішення Київської міської ради, як правильно зазначили суди попередніх інстанцій, не містить жодного обґрунтування та мотивів, з яких виходив вказаний колегіальний орган при прийнятті такого рішення. Таким чином, не зважаючи на те, що міською радою було прийнято оскаржуване рішення із дотриманням встановленої законом процедури та форми його оформлення, відповідачем всупереч положенням частини 7 статті 118 ЗК України не були вказані підстави для відмови у наданні дозволу на розроблення проекту землеустрою, що є достатньою підставою для визнання такого рішення протиправним та його скасування.

Посилання скаржника на прийняття оскаржуваного рішення у відповідності до статті 37 Регламенту Київської міської ради, яка передбачає можливість прийняття рішення про відхилення поданого на затвердження проекту рішення, колегією суддів визнаються безпідставними, оскільки положення вказаного Регламенту визначають саме процедуру прийняття або відхилення міською радою проектів рішень, але вказані приписи не звільняють орган місцевого самоврядування як суб'єкта розпорядження землями від обов'язку навести відповідне

мотивування прийнятого рішення у відповідності до положень чинного законодавства.

З приводу доводів Київської міської ради відносно того, що нею рішення приймалось на підставі висновку постійної комісії, яка відповідно до витягу з протоколу №11 засідання постійної комісії Київської міської ради від 30 травня 2017 року вирішила відхилити проект рішення ПР-12144, підготовлений Департаментом земельних ресурсів Київської міської ради 24 листопада 2016 року, колегія суддів зазначає наступне.

Суди правильно вказали, що згідно з частиною 1 статті 30 Регламенту Київської міської ради постійні комісії Київради (окрім профільної) протягом двадцяти днів з моменту реєстрації проекту рішення в управлінні організаційного та документального забезпечення діяльності Київради опрацьовують його та за результатами розгляду проекту рішення приймають висновок, яким: 1) підтримують проект рішення Київради без зауважень та підписують його; 2) підтримують проект рішення Київради із зауваженнями чи рекомендаціями; у цьому випадку на оригіналі проекту рішення навпроти назви відповідної постійної комісії поряд із підписом голови цієї постійної комісії ставиться відмітка "із зауваженнями" або "з рекомендаціями"; 3) відхиляють проект рішення з відповідним обґрунтуванням; у цьому випадку на оригіналі проекту рішення навпроти назви відповідної постійної комісії поряд із підписом голови цієї постійної комісії ставиться відмітка "відхилено" із зазначенням дати та номеру відповідного протоколу засідання постійної комісії.

Тобто, постійна комісія Київської міської ради у разі відхилення проекту рішення має надати до проекту рішення відповідне обґрунтування такої відмови.

За таких обставин, колегія суддів зауважує, що міська рада дійсно керується висновком постійної комісії при раді (про погодження проекту рішення або про його відхилення) при прийнятті відповідного рішення, разом з тим, остання відповідно до приписів Закону України «Про місцеве самоврядування в Україні» та Регламенту може прийняти рішення, відмінне від такого висновку. Втім, у будь-якому випадку таке рішення міської ради має містити власні мотиви посилання на відповідні визначені законом підстави, керуючись якими орган місцевого самоврядування дійшов висновку про прийняття саме такого рішення. Тому, лише формальне дотримання міською радою вимог Регламенту не можна вважати достатньою підставою для визнання такого рішення законним.

Суд апеляційної інстанції встановив, що відповідно до стенограми на пленарному засіданні Київської міської ради 20 грудня 2017 року не обговорювалися підстави для відмови в наданні позивачу дозволу на розроблення проекту землеустрою щодо відведення земельної ділянки. Головуючим було виключно оголошено пропозицію постійної комісії Київської міської ради про відхилення проекту рішення про надання ОСОБА_1 відповідного дозволу.

У свою чергу у витязі з протоколу № 11 засідання постійної комісії Київської міської ради від 30 травня 2017 року не зазначені підстави відхилення проекту рішення «Про надання дозволу на розробку проекту землеустрою щодо відведення земельної ділянки позивачу на АДРЕСА_1, у Солом'янському районі міста Києва для будівництва та обслуговування житлового будинку, господарських будівель та споруд».

Листом від 20 лютого 2018 року № 057029-08/П-335-826 Департамент земельних ресурсів виконавчого органу Київської міської ради (Київської міської державної адміністрації) підтвердив, що постійною комісією ухвалено рішення без зазначення у витязі причин відхилення запропонованого проекту.

Таким чином, в межах даного спору ні висновок постійної комісії, ні оскаржуване рішення Київської міської ради не містить жодних мотивів та обґрунтувань з посиланням на відповідні норми права, з яких виходив відповідач, що свідчить про наявність підстав для скасування такого рішення, на що правильно вказали суди попередніх інстанцій.

Європейський суд з прав людини у рішенні по справі «Рисовський проти України» (№ 29979/04) визнав низку порушень пункту 1 статті 6 Конвенції, статті 1 Першого протоколу до Конвенції та статті 13 Конвенції у справі, пов'язаній із земельними правовідносинами; в ній також викладено окремі стандарти діяльності суб'єктів владних повноважень, зокрема, розкрито елементи змісту принципу «належного урядування».

Принцип «належного урядування», зокрема, передбачає, що державні органи повинні діяти в належний і якомога послідовний спосіб. При цьому, на них покладено обов'язок запровадити внутрішні процедури, які посилять прозорість і ясність їхніх дій, мінімізують ризик помилок і сприятимуть юридичній визначеності у правовідносинах. Державні органи, які не впроваджують або не дотримуються своїх власних процедур, не повинні мати можливості уникати виконання своїх обов'язків.

Крім того, в рішеннях Європейського суду з прав людини склалася практика, яка підтверджує, що дискреційні повноваження не повинні використовуватися свавільно, а суд повинен контролювати рішення, прийняті на підставі реалізації дискреційних повноважень, максимально ефективно (див. рішення у справі «Hasan and Chaush v. Bulgaria» №. 30985/96).

При цьому колегія суддів в межах даного спору, з урахуванням положень частини 1 статті 341 КАС України, не надає оцінки викладеним у відзиві на касаційну скаргу посиланням позивача на порушення відповідачем строків розгляду поданого нею клопотання, які визначені статтею 118 КАС України, з огляду на те, що вказані обставини не були підставою позову .

Суд враховує положення Висновку № 11 (2008) Консультативної ради європейських суддів щодо якості судових рішень (пункти 32-41), в якому, серед іншого, звертається увага на те, що усі судові рішення повинні бути обґрунтованими, зрозумілими, викладеними чіткою і простою мовою і це є необхідною передумовою розуміння рішення сторонами та громадськістю; у викладі підстав для прийняття рішення необхідно дати відповідь на доречні аргументи та доводи сторін, здатні вплинути на вирішення спору; виклад підстав для прийняття рішення не повинен неодмінно бути довгим, оскільки необхідно знайти належний баланс між стислістю та правильним розумінням ухваленого рішення; обов'язок суддів наводити підстави для своїх рішень не означає необхідності відповідати на кожен аргумент заявника на підтримку кожної підстави захисту; обсяг цього обов'язку суду може змінюватися залежно від характеру рішення.

Відповідно до частини першої статті 350 КАС суд касаційної інстанції залишає касаційну скаргу без задоволення, а судові рішення - без змін, якщо визнає, що суди першої та апеляційної інстанції не допустили неправильного застосування норм матеріального права або порушень норм процесуального права при ухваленні судових рішень чи вчиненні процесуальних дій.

Доводи, які містяться в касаційній скарзі, висновків судів та обставин справи не спростовують.

Керуючись статтями 343, 350, 355, 356 Кодексу адміністративного судочинства України, суд,

ПОСТАНОВИВ:

Касаційну скаргу Київської міської ради залишити без задоволення.

Рішення Окружного адміністративного суду міста Києва від 22 серпня 2018 року та постанову Шостого апеляційного адміністративного суду від 06 грудня 2018 року залишити без змін.

Постанова суду касаційної інстанції є остаточною та оскарженню не підлягає.

.....

.....

.....

М.М. Гімон

О.П. Стародуб

Л.Л. Мороз ,

Судді Верховного Суду

13.2. Повторний розгляд справ-клопотань ***(надання дозволів на розроблення проектів землеустрою щодо відведення земельних ділянок - громадяни):***

		Голосіївський район
1.	К-35782 **ПР-18894**	Громадянин Гуренко Олексій Вікторович поблизу вул. Любомирської у власність площа 0,09 га для будівництва і обслуговування жилого будинку, господарських будівель і споруд **(доручення заступника міського голови – секретаря Київської міської ради від 14.01.2019 №08/231-171/ПР)** *До постійної комісії Київської міської ради з питань містобудування, архітектури та землекористування надійшли:* *- лист Департаменту земельних ресурсів виконавчого органу Київської міської ради (Київської міської державної адміністрації) від 27.12.2018 №0570202/1-27611 щодо надання інформації по земельній ділянці;* *- звернення Гуренка О. В. від 18.01.2019, що надійшло з Адміністрації Президента України 28.01.2019 вх. №001-Г-1396 для розгляду та надання інформації заявнику.* *На засіданні постійної комісії Київської міської ради з питань містобудування, архітектури та землекористування **05.02.2019** вирішили відкласти розгляд проекту рішення та звернутися до Ради ветеранів антитерористичної операції при виконавчому органі Київської міської ради (Київській міській державній адміністрації), утвореної відповідно до розпорядження виконавчого органу Київської міської ради (Київської міської державної адміністрації) від 13.10.2017 №1272, для отримання інформації про можливість надання дозволу на розроблення проекту землеустрою щодо відведення земельної ділянки громадянину Гуренку О. В.* *До постійної комісії Київської міської ради з питань містобудування, архітектури та землекористування надійшли:* *- звернення Ради ветеранів антитерористичної операції при виконавчому органі Київської міської ради (Київській міській державній адміністрації). від 17.03.2019 вих. №03/1 щодо надання копії протоколу засідання Ради, відповідно до якого **рекомендують** надати дозвіл на розробку проекту Гуренко О. В.* *- звернення Гуренка О. В. від 29.03.2019 (вх. №08/Г-1415 від 29.03.2019) з проханням прискорити розгляд справи;* *- звернення Гуренка О. В. від 04.04.2019 (вх. №08/Г-1498 від 04.04.2019) з проханням включити до порядку денного пленарного засідання сесії Київської міської ради проекту рішення до справи-клопотання К-35782 та надати можливість виступити на засіданні.* *На засіданні постійної комісії Київської міської ради з питань містобудування, архітектури та землекористування **16.04.2019** під час голосування жодного рішення з цього питання ухвалено не було.* *До постійної комісії Київської міської ради з питань містобудування, архітектури та землекористування надійшли:* *- звернення Гуренка О. В. від 10.05.2019 (вх. №08/Г-1980 від 10.05.2019)з проханням включити до порядку денного пленарного засідання Київської міської ради проект рішення К-35782;*

		- *звернення Представника Уповноваженого Верховної ради України з прав людини від 17.05.2019 (вх. №19320 від 23.05.2019) з проханням поінформувати про стан розгляду справи.*
		Дарницький район
2.	К-33064 **ПР-16178**	Громадянка Сухорукова Ольга Олександрівна вул. Лермонтова, 76-а у власність площа 0,10 га для будівництва і обслуговування жилого будинку, господарських будівель і споруд **(доручення заступника міського голови – секретаря Київської міської ради від 26.04.2018 №08/231-1433/ПР)** *На засіданні постійної комісії Київської міської ради з питань містобудування, архітектури та землекористування **11.12.2018** розгляд проекту рішення було відкладено для розгляду робочою групою під головуванням І. Л. Картавого.* ***Виноситься на повторний розгляд** згідно з протоколом засідання цієї робочої групи від 04.02.2019 (реєстр. №9/595 від 13.02.2019), відповідно до якого вирішили рекомендувати постійній комісії підтримати проект рішення.*
3.	К-33982 **ПР-17409**	Громадянка Юлдашева Віолета Вікторівна 5-ий пров. Лермонтова у власність площа 0,10 га для будівництва і обслуговування жилого будинку, господарських будівель і споруд **(доручення заступника міського голови – секретаря Київської міської ради від 13.09.2018 №08/231-2882/ПР)** *До постійної комісії Київської міської ради з питань містобудування, архітектури та землекористування надійшло звернення громадської організації Центр Гуманітарних Місій від 08.04.2019 (вх. №08/7631 від 08.04.2019) з проханням призупинити розгляд проекту рішення до затвердження детального плану території мікрорайону Нижні Бортничі.* *На засіданні постійної комісії Київської міської ради з питань містобудування, архітектури та землекористування **16.04.2019** під час голосування жодного рішення із зазначеного питання ухвалено не було.*
4.	К-33508 **ПР-16201**	Громадянин Бугай Антон Анатолійович вул. Левадна, 84-д у власність площа 0,10 га для будівництва і обслуговування жилого будинку, господарських будівель і споруд **(доручення заступника міського голови – секретаря Київської міської ради від 26.04.2018 №08/231-1440/ПР)** *На засіданні постійної комісії Київської міської ради з питань містобудування, архітектури та землекористування **11.12.2018** розгляд проекту рішення було відкладено для розгляду робочою групою під головуванням І. Л. Картавого.* ***Виноситься на повторний розгляд** згідно з протоколом засідання цієї робочої групи від 04.02.2019 (реєстр. №8/594 від 13.02.2019), відповідно*

		до якого вирішили рекомендувати постійній комісії відхилити проект рішення.
		Деснянський район
5.	К-30550 **ПР-14306 від 27.09.2017**	Громадянин Смірнов Володимир Васильович вул. Прикордонна, 22 у власність площа 0,10 га для будівництва і обслуговування жилого будинку, господарських будівель і споруд **(доручення заступника міського голови – секретаря Київської міської ради від 28.09.2017 №08/231-2323/ПР)** *На засіданні постійної комісії Київської міської ради з питань містобудування, архітектури та землекористування* ***04.12.2017*** *вирішили* ***відхилити*** *проект рішення, оскільки на зазначену земельну ділянку немає затвердженого детального плану або плану зонування цієї території відповідно до статті 24 Закону України «Про регулювання містобудівної діяльності».* ***Виноситься на повторний розгляд*** *згідно з листом Департаменту земельних ресурсів виконавчого органу Київської міської ради (Київської міської державної адміністрації) від 19.04.2019 №0570202/3-7878 (вх. №08/9035 від 22.04.2019) щодо повернення справи до Київської міської ради та повторного розгляду справи на виконання рішення Окружного адміністративного суду міста Києва від 22.06.2018 року №826/17768/17.*
		Оболонський район
6.	К-31908 **ПР-14797**	Громадянка Духота Олександра Олександрівна вул. Курортна, 18-к у власність площа 0,07 га для будівництва і обслуговування жилого будинку, господарських будівель і споруд **(доручення заступника міського голови – секретаря Київської міської ради від 04.12.2017 №08/231-3050/ПР)** *На засіданнях постійної комісії Київської міської ради з питань містобудування, архітектури та землекористування* ***25.06.2018*** *та* ***25.09.2018*** *під час голосування жодного рішення із зазначеного питання ухвалено не було.* *На засіданні постійної комісії Київської міської ради з питань містобудування, архітектури та землекористування* ***13.11.2018*** *розгляд проекту рішення було відкладено для розгляду робочою групою під головуванням І. Л. Картавого.* ***Виноситься на повторний розгляд*** *згідно з протоколом засідання цієї робочої групи від 04.02.2019 (реєстр. №11/597 від 13.02.2019), відповідно до якого вирішили рекомендувати постійній комісії підтримати проект рішення.* *До постійної комісії Київської міської ради з питань містобудування, архітектури та землекористування надійшов лист заступника голови Київської міської державної адміністрації О. Спасибка від 27.03.2019 № 006-285 (вх. №08/6704 від 29.03.2019) з проханням в проекті рішення до справи-клопотання К-31908 слово «Духоті» замінити на слово «Миронюк», враховуючи звернення Миронюк О. О. від 08.02.2019 (вх.*

		№08/М-461 від 08.02.2019) щодо зміни прізвища заявниці у зв'язку з реєстрацією шлюбу.
		Святошинський район
7.	К-34035 **ПР-16848**	Громадянка Гапонова Лідія Михайлівна вул. Якова Качури, 56-а у власність площа 0,10 га для будівництва і обслуговування жилого будинку, господарських будівель і споруд **(доручення заступника міського голови – секретаря Київської міської ради від 17.07.2018 №08/231-2272/ПР)** *На засіданні постійної комісії Київської міської ради з питань містобудування, архітектури та землекористування **26.02.2019** розгляд проекту рішення було відкладено для розгляду робочою групою під головуванням Картавого І. Л.* ***Виноситься на повторний розгляд** згідно з протоколом засідання цієї робочої групи від 22.03.2019 (реєстр. №33/619 від 04.04.2019), відповідно до якого вирішено рекомендувати постійній комісії **підтримати проект рішення.***
		Солом`янський район
8.	К-32499 **ПР-19759**	Громадяни Кононенко Андрій Андрійович, Колотій Анастасія Андріївна вул. Сергія Колоса, 114-а у спільну часткову власність площа 0,07 га - частка громадянина Кононенко А. А. –1/2 від 0,07 га; - частка громадянки Колотій А. А.-1/2 від 0,07 га; для будівництва та обслуговування жилого будинку, господарських будівель і споруд **(доручення заступника міського голови – секретаря Київської міської ради від 28.02.2019 №08/231-1029/ПР)** *На засіданні постійної комісії Київської міської ради з питань містобудування, архітектури та землекористування **16.04.2019** під час голосування жодного рішення із зазначеного питання ухвалено не було.*

Голова комісії **О. Міщенко**

Секретар комісії **І. Картавий**

П-13.2.1

К-35782

ВИКОНАВЧИЙ ОРГАН КИЇВСЬКОЇ МІСЬКОЇ РАДИ
(КИЇВСЬКА МІСЬКА ДЕРЖАВНА АДМІНІСТРАЦІЯ)

ДЕПАРТАМЕНТ ЗЕМЕЛЬНИХ РЕСУРСІВ

вул. Хрещатик, 32-а, м. Київ, 01601, тел. (044) 279 58 72, ф. (044) 288 07 57,
КБУ "Контактний центр міста Києва" 15 51,E-mail: dzr@kmda.gov.ua Код ЄДРПОУ 26199097

27.12.2018 № 0570202/1-27611
на № 08/281-2542 від 27.11.2018

Постійна комісія Київської міської ради з питань містобудування, архітектури та землекористування

Департаментом земельних ресурсів виконавчого органу Київської міської ради (Київської міської державної адміністрації) (далі – Департамент) лист постійної комісії Київської міської ради з питань містобудування, архітектури та землекористування від 27.11.2018 № 08/281-2542 розглянуто.

Повідомляємо, що відповідно до Порядку набуття прав на землю із земель комунальної власності у місті Києві, затвердженого рішенням Київради від 20.04.2017 № 241/2463 (далі – Порядок), Департаментом підготовлений проект рішення «Про надання дозволу на розроблення проекту землеустрою щодо відведення земельної ділянки громадянину Гуренку Олексію Вікторовичу поблизу вул. Любомирської у Голосіївському районі м. Києва для будівництва жилого будинку, господарських будівель і споруд» (справа-клопотання К-35782), який 26.12.2018 переданий на розгляд до виконавчого органу Київської міської ради (Київської міської державної адміністрації), відповідно до Регламенту виконавчого органу Київської міської ради (Київської міської державної адміністрації), затвердженого розпорядженням виконавчого органу Київської міської ради (Київської міської державної адміністрації) від 08.10.2013 № 1810 (зі змінами та доповненнями).

Згідно з даними міського земельного кадастру частина земельної ділянки на підставі технічного звіту по встановленню зовнішніх меж землекористування обліковується за гр. Висоцькою Г. І. та інша частина за гр. Гончаренком М.І.

Крім того, на частину зазначеної земельної ділянки зареєстровано справи-клопотання К-35021, К-35783 гр. Савченку В.П. (учасник АТО), К-35650 гр. Кухтик Т.М. та К-35027, К-35028 гр. Петрову С.В. (учасник АТО), які опрацьовано відповідно до Порядку.

Також зазначаємо, що остаточне рішення про передачу земельних ділянок приймається на пленарному засіданні сесії Київської міської ради відповідно до Регламенту та статті 9 Земельного кодексу України.

Заступник директора Вадим ШЕЙКО

Алла Кузнецова 234 85 49

Президенту України
Порошенку П.О.
Гуренка О.В,
який мешкає за адресою:
місто Київ,вулиця Г

Київська міська державна адміністрація
28.01.2019 № Г-1396

Київська міська державна адміністрація
28 СІЧ 2019
Вх. № Г-1396

Шановний Петро Олексійович!

До Вас звертається учасник Антитерористичної операції Гуренко Олексій Вікторович з метою отримання Вашого клопотання та Вашого сприяння у реалізації моїх Конституційних прав на отримання земельної ділянки, як учасник Антитерористичної операції на території Луганської та Донецької областей.

Мною, відповідно до Конституції України, статті 118 Земельного кодексу України та Закону України «Про землеустрій», до Київської міської ради було подано Клопотання про надання дозволу на розроблення проекту землеустрою щодо отримання земельної ділянки для будівництва та обслуговування жилого будинку в місті Києві.(Клопотання **К-35782** від 07.09.2018 року). Департамент земельних ресурсів, як виконавчий орган Київської міської ради, розглянувши моє клопотання, письмово повідомив мене про те, що відповідно до порядку реалізації прав на земельні ділянки в місті Києві, який затверджений Рішенням Київської міської ради від 20 квітня 2017 року №241/2463, моє клопотання в департаменті розглянуто, відповідно до клопотання створено Проект рішення Київської міської ради «Про надання дозволу на розроблення проекту землеустрою громадянину Гуренку Олексію Вікторовичу» та передано на голосування до Київської міської ради з метою прийняття відповідного рішення.

Однак, аналізуючи матеріали засідань постійної комісії Київської міської ради з питань землекористування, які наявні у відкритому доступі на сайті Київської міської ради в мережі Інтернет , можна зробити висновки, що всупереч вимогам діючого Законодавства України депутати Київської міської ради в багатьох випадках приймають неправомірні рішення і надають відмови у дозволі на розробку проекту землеустрою, в тому числі і учасникам Антитерористичної операції на сході України, які відповідно до Закону України «Про соціальний захист учасників бойових дій мають право

Адміністрація
Президента України
18 СІЧ 2019
№ 22/00292-ебп

на першочергове отримання земельних ділянок, та висувають додаткові вимоги не передбачені діючим законодавством.

Також слід зазначити, що у відповідності до п.7 ст. 118 Земельного кодексу України «підставою відмови у наданні дозволу на розроблення проекту землеустрою може бути лише не відповідність місця розташування об'єкта вимогам законів, прийнятих відповідно до них нормативно-правових актів, генеральних планів населених пунктів та іншої містобудівної документації» .

Крім того, Київською міською радою порушується черговість розгляду клопотань громадян. Так, на сайті Київської міської ради в мережі Інтернет наявна інформація про винесення на розгляд Постійної комісії Київської міської ради з земельних питань Проектів рішень про надання дозволу на розроблення проектів землеустрою громадянам, які значно пізніше у часі подавали клопотання (К-36190 від 19.10.2018 року, К-36434 від 16.11.2018 року, К-36395 від 14.11.2018 року, К-36339 від 06.11.2018 року та К-35970 від 02.10.2018 року), в той час коли інформація на сайті про винесення на розгляд Проекту рішення щодо мого клопотання (К-35782 від 07.09.2018) досі відсутня.

Аналіз зазначеної інформації дозволяє зробити припущення, що працівники Київської міської ради свідомо йдуть на порушення вимог чинного Законодавства України та неправомірно діють стосовно деяких Громадян України, що призводе до порушення прав деяких Громадян, оскільки несвоєчасне винесення питання розгляду клопотання може призвести до втрати права на отримання земельної ділянки внаслідок її отримання Громадянами, які значно пізніше подавали клопотання на ту саму земельну ділянку .

Також прошу звернути Вашу увагу на той факт, що я безпосередньо не одноразово брав участь у захисті територіальної цілісності та незалежності України,а саме три рази виконував завдання у складі сил Антитерористичної операції та Операції об'єднаних сил (з 02 серпня по 30 вересня 2015 року поблизу Донецького аеропорту, з 10 березня 12 липня 2017 року в населеному пункті Авдіївка Донецької області, а також з 06 листопада 2017 року по 12 березня 2018 року в населеному пункті Соледар Донецької області.), маю Державні нагороди за участь у проведенні Антитерористичної операції.

Враховуючи все вищезазначене та спираючись на статті 14 Конституції України (" право власності на землю гарантується. Це право набувається і реалізується громадянами, юридичними особами та державою виключно відповідно до закону"), статтю 19 Конституції України (" правовий порядок в України ґрунтується на засадах, відповідно до яких ніхто не може бути примушений робити те, що не передбачене законодавством. Органи

державної влади та органи місцевого самоврядування, їх посадові особи зобов'язані діяти лише на підставі, в межах повноважень та у спосіб, що передбачені Конституцією та законами України"), та статтю 102 Конституції України ("Президент України є гарантом додержання Конституції України, прав і свобод людини і громадянина") та з метою реалізації моїх Конституційних прав, прошу Вашого сприяння , як гаранта Конституції України, у питанні надання мені дозволу на розроблення проекту землеустрою для будівництва та обслуговування жилого будинку в місті Києві Київською міською радою.

З повагою,
Гуренко Олексій Вікторович
18.01.2019

Адміністрація Президента України
Приймальня Президента України

01220, м. Київ, вул. Банкова, 11, тел. (044) 255-70-42, факс (044) 255-70-51

21.01.2019 № 22/002292-26П **Київська міська державна адміністрація**

На підставі ч. 3 ст. 7 Закону України "Про звернення громадян" надсилаємо за належністю на розгляд звернення від 18.01.2019, автор Гуренко Олексій Вікторович, що надійшло до Адміністрації Президента України.

Про результати розгляду просимо повідомити заявника.

Додаток на 3 арк. на першу адресу.

Київська міська державна адміністрація
28.01.2019 № Г-1396

Завідувач відділу-приймальні Президента України **О.Сивобород**

Друга адреса

Адресат: Гуренко Олексій Вікторович

Куди: вул. Райдужна, 2-Б, кв.171, м. Київ,

Пошт. індекс: 02218

Київська міська державна адміністрація
28 СІЧ 2019
Вх. № Г-1396

Вик. Мельник С. В.
EDOC-44-490477

К-35782

РАДА ВЕТЕРАНІВ АНТИТЕРОРИСТИЧНОЇ ОПЕРАЦІЇ
При виконавчому органі Київської міської ради
(Київській міській державній адміністрації)
вул.Хрещатик, 36, м.Київ, 01044, тел. (066) 880-33-53
Постійна робоча група з питань забезпечення земельними ділянками,
тел.(063) 282-96-55

Вих. № 03/1 від 17.03.2019

Постійній комісії з питань
архітектури та землекористування
Витяги з протоколів: №№ 3/92, 2/91

У відповідь на звернення Комісії Київської міської ради до Ради ветеранів щодо рекомендацій з приводу надання дозволу на розробку проектів землеустрою щодо відведення земельних ділянок нижче вказаним учасникам бойових дій, постійна робоча група з питань забезпечення земельними ділянками (далі – Робоча група) повідомляє наступне.

За результатами опрацювання в частині питань, що стосується Робочої групи, інформуємо, що на основі обробки інформації, наданої постійною робочою групою з питань забезпечення земельними ділянками, Рада ветеранів антитерористичної операції при виконавчому органі Київської міської ради (Київської міської державної адміністрації) (далі – Рада ветеранів) прийняла рішення (про що зазначено в ПРОТОКОЛІ №3 засідання Ради ветеранів), а саме:

Не рекомендувати надання дозволу на розробку проектів землеустрою щодо відведення земельних ділянок, громадянам зазначеним нижче:

1. Савченко Володимир Павлович – Кадастрова справа № К-36430 (Протокол РВ №3)
2. Антонов Олексій Олександрович – Кадастрова справа № А-24697 (Протокол РВ №3)
3. Лісовець Андрій Анатолійович – Кадастрові справи № К-36002, К-36001 (Протокол РВ №2)

Рекомендувати надання дозволу на розробку проектів землеустрою щодо відведення земельних ділянок, громадянам зазначеним нижче:

1. Гуренко Олексій Вікторович – Кадастрова справа № К-35782 (Протокол РВ №3)

Додаток :

1. Протокол засідання Ради ветеранів від 25.03.2019 №3 виконавчого органу Київської міської ради (Київської міської державної адміністрації).

Голова Ради Ветеранів
Антитерористичної операції
Київської міської державної адміністрації **І.В. МАРІ**

ПРОТОКОЛ № 3
засідання Ради ветеранів
виконавчого органу Київської міської ради
(Київської міської державної адміністрації)

«25» березня 2019 р. м. Київ

На засіданні присутні:

11 членів Ради ветеранів з правом голосу: Марі І.В. – голова, Кунах Г.Є., – секретар, Бугай О.Ф. – заступник голови, члени Ради ветеранів – Шевченко А.В., Рябов О.О., Шатровський Д.О., Турчак Є. П., Бондар С. В., Кривобок Є.П., Колумбет А.С., Васильченко О.В.

Від КМДА – Кличко В.В., Непоп В.І., Спасибко О.В., Куявський О.Ю., Федотов К.П., Шарій В.В., Загуменний Д.М., Шейко В.В.

Інші присутні: Гутман Д, Швиденко А.В., Сергієвський В.П., Бондарчук О.В., Яцина С.М.,

ПОРЯДОК ДЕННИЙ:

1. Схвалення Концепції забезпечення житлом киян-учасників антитерористичної операції, членів сімей загиблих (померлих) киян-учасників АТО, якою передбачено механізми вирішення питання забезпечення житлом даної категорії киян

2. Забезпечення житлом учасників антитерористичної операції за адресою: м. Київ, бульв. Кольцова, 24а

3. Пропозиції щодо внесення змін до рішення Київської міської ради від 9 жовтня 2014 року 271/271 «Про надання додаткових пільг та гарантій учасникам антитерористичної операції та членам їх сімей» та Порядку виплати одноразової грошової компенсації киянам – уповноваженим членам сімей загиблих киян – учасників антитерористичної операції за належні для одержання або одержані ними земельні ділянки для будівництва і обслуговування жилого будинку, господарських будівель і споруд

4. Щодо запровадження програми пільгового іпотечного кредитування для учасників антитерористичної операції під програму 50/50 (програма державної допомоги на придбання житла для учасників АТО і переселенців)

5. Щодо фінансування в 2019 році на придбання житла для забезпечення учасників бойових дій та членів загиблих учасників АТО за рахунок коштів місцевого бюджету

6. Розгляд кадастрових справ-клопотань про надання дозволів на розробку проектів землеустрою щодо відведення земельних ділянок учасникам АТО та членам сімей загиблих учасників АТО

7. Різне.

Вступне слово:

Кличко В.В. зазначив, що Київська міська влада продовжує працювати в напрямку забезпечення належних умов для ефективного вирішення проблем учасників АТО, членів сімей загиблих учасників АТО, їх соціальної адаптації та надання їм всебічної підтримки, а також над встановленням додаткових гарантій щодо соціального захисту ветеранів війни.

Поінформував присутніх, що рішенням Київської міської ради від 9 жовтня 2014 року № 271/271 «Про надання додаткових пільг та гарантій учасникам антитерористичної операції та членам їх сімей» за рахунок бюджету міста Києва встановлено ряд додаткових до гарантованих пільг та гарантій для киян – учасників антитерористичної операції та членів їх сімей.

Станом на сьогодні за вказаним рішенням Київської міської ради встановлено:

Матеріальні пільги та гарантії:

- щорічна допомога учасникам АТО (у т.ч. які перебувають у полоні або зникли безвісти), бійцям-добровольцям та членам сімей загиблих (померлих) учасників АТО;
- щомісячна допомога неповнолітнім дітям, падчеркам, пасинкам загиблих (померлих) учасників АТО та бійців-добровольців;
- компенсація витрат та надання коштів на стаціонарне лікування, складне протезування учасників АТО, бійців-добровольців;
- компенсація витрат на житлово-комунальні послуги учасникам АТО (у т.ч. які перебувають у полоні або зникли безвісти), бійцям-добровольцям та членам сімей загиблих (померлих) учасників АТО;
- допомога на поховання учасників АТО та бійців-добровольців, які не мають пільг за законом;
- допомога на часткову компенсацію виготовлення надгробків загиблим (померлим) учасникам АТО, бійцям-добровольцям;
- забезпечення учасників АТО проїзними квитками до отримання ними пільги за законом.

Нематеріальні пільги та гарантії:

- доставка тіл загиблих учасників АТО, бійців-добровольців із зони проведення АТО до міста Києва;
- безкоштовне поховання учасників АТО та бійців-добровольців, які не мають пільг за законом;
- першочергове влаштування дітей учасників АТО та бійців-добровольців та членів сімей загиблих (померлих) учасників АТО до дошкільних навчальних закладів;
- додаткова пільга щодо батьківської плати за харчування у дошкільних навчальних закладах дітей учасників АТО та бійців-добровольців;
- безкоштовне харчування учнів 5-11 класів із числа дітей учасників АТО та бійців-добровольців;
- оздоровлення дітей учасників АТО та бійців-добровольців до 14-ми років та дітей загиблих (померлих) учасників АТО віком до 18-ти років у супроводі одного з батьків.

1. По першому питанню порядку денного:

Слухали:

Шевченко А.В., поінформував про розроблену Концепцію забезпечення житлом киян-учасників антитерористичної операції, членів сімей загиблих (померлих) киян-учасників АТО, якою передбачено механізми вирішення питання забезпечення житлом даної категорії киян, яка на даний час пройшла погодження всіх структурних підрозділів адміністрації.

Зауважив на необхідність подання її на розгляд Київської міської ради в найкоротший термін.

Запропонував після схвалення даної Концепції розробити чіткий алгоритм її виконання по кожному пункту окремо.

2. По другому питанню порядку денного:

Слухали:

Рябов О.О. повідомив, що будівництво житлового будинку по бульв. Кольцова, 24а здійснюється з дотриманням встановлених термінів, а також за рахунок виділених коштів з місцевого бюджету.

Шарій В.В., як керівник підприємства замовника надав звіт про нинішній стан будівництва: мова йде про будинок на 22 поверхи на 388 квартир. На будівельному майданчику є онлайн спостереження, що дає змогу перевірити роботи в реальному часі. Також, регулярно проводяться наради з Радою ветеранів (в т.ч. з виїздом на місцевість), на яких обговорюються всі технічні питання.

Непоп В.І. повідомив, що завершення будівництва планується на 4 квартал 2020 року.

3. По третьому питанню порядку денного:

Слухали: Яцина С.М. повідомила, про необхідність максимально швидко внести зміни до рішення Київської міської ради від 9 жовтня 2014 року 271/271 «Про надання додаткових пільг та гарантій учасникам антитерористичної операції та членам їх сімей» та Порядку виплати одноразової грошової компенсації киянам – уповноваженим членам сімей загиблих киян – учасників антитерористичної операції за належні для одержання або одержані ними земельні ділянки для будівництва і обслуговування жилого будинку, господарських будівель і споруд

Спасибко О.В. зауважив, що пропозиції внести зміни до зазначеного рішення надійшли після його затвердження. Мова йде про зменшення кола осіб, які мають право на грошову компенсацію. В будь-якому разі, перелік осіб, перед поданням на затвердження для виплати грошової компенсації, буде погоджуватись з Радою ветеранів.

Марі І.В. зауважив, що необхідно створити комісію з розгляду зазначеного питання та внести відповідні пропозиції та зауваження до рішення.

4. По четвертому питанню порядку денного:

Слухали:

Шевченко А.В. вніс пропозицію щодо презентації програми пільгового іпотечного кредитування для учасників антитерористичної операції під програму 50/50 на засіданні сесії Київської міської ради.

Спасибко О.В. запропонував розглянути концепцію програми на Раді ветеранів спільно з Слобожаном О.В., внести свої пропозиції та передати її на подальше опрацювання керівництву Київської міської державної адміністрації.

5. ***По п'ятому питанню порядку денного:***

Слухали:

Рябов О.О. доповів, що фінансування пільгового будівництва на 2019 рік з місцевого бюджету було заплановано в розмірі 200 мл грн., з яких 100 млн грн. виділені на будівництво житлового будинку, 50 млн грн. передбачено на фінансування програми 50/50 для придбання житлових квартир по вул. Качалова в м. Києві. Також зауважив, про необхідність визначитись про остаточну суму фінансування, яку буде виділено з місцевого бюджету на придбання житла для учасників АТО.

Кличко В.В. зауважив, що протягом року відбувається коригування міського бюджету, тому лише наприкінці року можна буде говорити про точну суму виділених коштів. Попередня сума, яку до кінця року заплановано освоїти, це 250 млн грн.

Бугай О.В. зазначив, що необхідно винайти можливість запустити дану житлову програму в найкоротший термін. Значна кількість учасників АТО для поліпшення своїх житлових умов на даний час мають намір скористуватися цією програмою.

6. ***По шостому питанню порядку денного:***

Рада ветеранів, після обробки та збору інформації про Антонова Олексія Олександровича, винесла на голосування питання щодо надання дозволу на розробку проекту землеустрою.

Голосували:

«за» - 1;

«проти» - 4;

«утримались» - 6.

Ухвалили:

- не рекомендувати надання дозволу на розробку проекту землеустрою Антонову О.О.
- направити відповідну характеристику на постійну комісію Київської міської ради з питань містобудування, архітектури та землекористування.

Рада ветеранів, після обробки та збору інформації про Савченка Володимира Павловича, винесла на голосування питання щодо надання дозволу на розробку проекту землеустрою.

Голосували:

«за» - 1;

«проти» - 4;

«утримались» - 6.

Ухвалили:

- не рекомендувати надання дозволу на розробку проекту землеустрою Савченку В.П.
- направити відповідну характеристику на постійну комісію Київської міської ради з питань містобудування, архітектури та землекористування.

Рада ветеранів, після обробки та збору інформації про Гуренко Олексія Вікторовича, винесла на голосування питання щодо надання дозволу на розробку проекту землеустрою.

Голосували:

«за» - 10;

«проти» - 0;

«утримались» - 1.

Ухвалили:

- рекомендувати надати дозвіл на розробку проекту землеустрою Гуренку О.В.
- направити відповідну характеристику на постійну комісію Київської міської ради з питань містобудування, архітектури та землекористування.

7. ***По сьомому питанню порядку денного:***

Слухали:

Колумбет А.С. зазначив, що Кабінет Міністрів України в 2018 році затвердив Порядок надання пільг у готівковій формі з оплати проїзду усіма видами транспорту загального користування на міських, приміських та міжміських маршрутах.

Документом передбачається надання замість пільг компенсації, розмір якої щорічно буде визначатись обласними, Київською міською державними адміністраціями на відповідний рік. Крім того, визначено основні правові та організаційні засади надання компенсаційних виплат окремим категоріям громадян, які мають право на пільговий проїзд.

Зазначив, що в багатьох міста України вже прийняті рішення перераховувати 250-300 грн на соціальні картки учасників бойових дій. Цієї суми не вистачає на місяць користування громадським транспортом.

Звернувся з проханням до Київської міської влади скористатись законним правом неприйняття рішення про надання пільг у готівковій формі з оплати проїзду усіма видами транспорту загального користування на міських, приміських та міжміських маршрутах та продовжувати надавати відповідні пільги у безготівковій формі.

Кличко В.В. повідомив, що Київська влада робить все можливе для учасників бойових дій, щоб висловити свою повагу до них. Ті умови, які є в Києві для учасників АТО, не можна порівнювати з умовами в інших містах України.

Слухали:

Марі І.В. зазначив, що необхідно створити службове житло для працівників ГО «Муніципальна варта» та КП «Муніципальна охорона».

Непоп В.І. доповів, що на балансі територіальної громади міста Києва наявне відповідне приміщення, що складається з чотириповерхового корпусу на

земельній ділянці площею 3 га, до якої проведені всі необхідні комунікації. Наразі готуються відповідні проектні документи, та після отримання від Ради ветеранів остаточного технічного завдання по вимогам до приміщення будуть розпочаті ремонтні роботи.

Головуючий Марі І.В.

Е-35482

Заступник міського голови - секретар
Київської міської ради

Міщенку О.Г.

Направляється звернення гр. Гуренка О.В. для розгляду та надання відповіді в установленому порядку автору,

Долгополовій Ю.М.

Термін:30.04.2019.

В.ПРОКОПІВ

29 березня 2019 р.
№ 08/Г-1415

Секретерю Київської міської ради –
заступнику київського міського
голови
Прокопіву В.В
Гуренка О.В,
який мешкає за адресою : вулиця
[redacted] а

Київська міська рада
29.03.2019 № 08/Г-1415

Шановний Володимир Володимирович !!!

До Вас звертається Гуренко Олексій Вікторович, учасник Антитерористичної операції на території Луганської та Донецької областей, військовослужбовець Збройних сил України.

З метою реалізації своїх Конституційних прав на отримання земельної ділянки, а також у відповідності до Земельного кодексу України , Закону України «Про землеустрій» , враховуючи вимоги Закону України «Про соціальний захист учасників війни» та вимоги Рішення Київської міської ради № 241/2463 від 20.04.2017 («Про порядок набуття прав на землю із земель комунальної власності міста Києва»), мною до Приймальної комісії Київради з земельних питань було подано Клопотання про надання дозволу на розроблення проекту землеустрою на земельну ділянку,яка розташована в Голосіївському районі міста Києва (Реєстраційний номер клопотання **К-35782**).

Департаментом земельних ресурсів клопотання було розглянуто, створено проект рішення Київської міської ради «Про надання дозволу на розроблення проекту землеустрою громадянину Гуренку Олексію Вікторовичу» та передано на розгляд до постійної комісії Київської міської ради з питань землекористування та архітектури.

У відповідності до Регламенту Київської міської ради постійна комісія з питань землекористування та архітектури розглянула моє клопотання 05.02.2019 року та відхилила його БЕЗ ПОВАЖНИХ ПРИЧИН, оскільки у відповідності до вимог чинного Законодавства України причиною відмови може бути лише невідповідність земельної ділянки вимогам містобудівної документації та вимогам інших Законів України (про невідповідність мого клопотання вимогам будь – яких нормативно – правових актів мене

повідомлено встановленим порядком не було.) Крім того , Постійною комісією Київської міської Ради було прийнято рішення про направлення мого клопотання на додатковий розгляд до Ради ветеранів Антитерористичної операції.

22.03.2019 року представниками Ради ветеранів Антитерористичної операції зі мною було проведено зустріч,на якій мені було задано уточнюючи запитання щодо моїх особистих даних,заповнено картку обліку,після чого мене було повідомлено про те , що голосування Ради ветеранів з мого питання буде здійснюватись 25.03.2019.Однак, при зверненні до Ради ветеранів 28.03.2019 мене було повідомлено про те,що моє питання розглянуто,однак результати голосування і прийняте рішення мені ПОВІДОМЛЯТИ ВІДМОВИЛИСЯ, що є порушенням моїх прав.

Слід також зазначити , що я особисто тричі брав участь у захисті територіальної цілісності та недоторканості України на території Луганської та Донецької областей,в тому числі і на території Донецького аеропорту(загальний термін мого перебування у зоні проведення Антитерористичної операції складає близько одного року) ,маю Державні нагороди та заохочення від Командувачів Антитерористичної операції та інших посадових осіб за участь у проведенні Антитерористичної операції.

Враховуючи все вищезазначене, прошу Вашого втручання та сприяння у питанні винесення мого клопотання на найближчу сесію Київської міської ради та надання мені дозволу на розроблення проекту землеустрою, оскільки терміни розгляду мого клопотання вже значно перевищують терміни, які визначені Законодавством України.

З повагою,
Гуренко Олексій Вікторович _____

29.03.2019

К-35782

Заступник міського голови - секретар Київської міської ради

Міщенку О.Г.

Направляється звернення гр.Гуренка О.В. для розгляду в установленому порядку.

Долгополовій Ю.М.

Термін: 06.05.2019

В.ПРОКОПІВ

4 квітня 2019 р.
№ 08/Г-1498

Секретарю Київської міської ради-
заступнику Київського міського голови
Прокопіву В.В.
Гуренка Олексія Вікторовича,
який мешкає за адресою:
мі[redacted]

Заява.

Прошу Вас включити до порядку денного пленарного засідання Київської міської ради, яке відбудеться 4.04.2019 року до розділу 6.3 питання розгляду Проекту «Про надання дозволу на розроблення проекту землеустрою громадянину Гуренко Олексію Вікторовичу» (клопотання К-35782 від 7.09.2018р.), а також прошу надати слово для виступу перед депутатами Київської міської ради із зазначеного питання.

До заяви додаю копію звернення до секретаря Київської міської ради (номер реєстрації 08/Г-1415 від 29.03.2019р.)

З повагою,
Гуренко Олексій Вікторович
4.04.2019р.

Київська міська рада
04.04.2019 № 08/Г-1498

Секретерю Київської міської ради –
заступнику київського міського
голови
Прокопіву В.В
Гуренка О.В,
який мешкає за адресою : вулиця

Вх. 08/Г-1415

Шановний Володимир Володимирович !!!

До Вас звертається Гуренко Олексій Вікторович, учасник Антитерористичної операції на території Луганської та Донецької областей, військовослужбовець Збройних сил України.

З метою реалізації своїх Конституційних прав на отримання земельної ділянки, а також у відповідності до Земельного кодексу України , Закону України «Про землеустрій» , враховуючи вимоги Закону України «Про соціальний захист учасників війни» та вимоги Рішення Київської міської ради № 241/2463 від 20.04.2017 («Про порядок набуття прав на землю із земель комунальної власності міста Києва»), мною до Приймальної комісії Київради з земельних питань було подано Клопотання про надання дозволу на розроблення проекту землеустрою на земельну ділянку,яка розташована в Голосіївському районі міста Києва (Реєстраційний номер клопотання **К-35782**).

Департаментом земельних ресурсів клопотання було розглянуто, створено проект рішення Київської міської ради «Про надання дозволу на розроблення проекту землеустрою громадянину Гуренку Олексію Вікторовичу» та передано на розгляд до постійної комісії Київської міської ради з питань землекористування та архітектури.

У відповідності до Регламенту Київської міської ради постійна комісія з питань землекористування та архітектури розглянула моє клопотання 05.02.2019 року та відхилила його БЕЗ ПОВАЖНИХ ПРИЧИН, оскільки у відповідності до вимог чинного Законодавства України причиною відмови може бути лише невідповідність земельної ділянки вимогам містобудівної документації та вимогам інших Законів України (про невідповідність мого клопотання вимогам будь – яких нормативно – правових актів мене

повідомлено встановленим порядком не було.) Крім того , Постійною комісією Київської міської Ради було прийнято рішення про направлення мого клопотання на додатковий розгляд до Ради ветеранів Антитерористичної операції.

22.03.2019 року представниками Ради ветеранів Антитерористичної операції зі мною було проведено зустріч,на якій мені було задано уточнюючи запитання щодо моїх особистих даних,заповнено картку обліку,після чого мене було повідомлено про те , що голосування Ради ветеранів з мого питання буде здійснюватись 25.03.2019.Однак, при зверненні до Ради ветеранів 28.03.2019 мене було повідомлено про те,що моє питання розглянуто,однак результати голосування і прийняте рішення мені ПОВІДОМЛЯТИ ВІДМОВИЛИСЯ, що є порушенням моїх прав.

Слід також зазначити , що я особисто тричі брав участь у захисті територіальної цілісності та недоторканості України на території Луганської та Донецької областей,в тому числі і на території Донецького аеропорту(загальний термін мого перебування у зоні проведення Антитерористичної операції складає близько одного року) ,маю Державні нагороди та заохочення від Командувачів Антитерористичної операції та інших посадових осіб за участь у проведенні Антитерористичної операції.

Враховуючи все вищезазначене, прошу Вашого втручання та сприяння у питанні винесення мого клопотання на найближчу сесію Київської міської ради та надання мені дозволу на розроблення проекту землеустрою, оскільки терміни розгляду мого клопотання вже значно перевищують терміни, які визначені Законодавством України.

З повагою,
Гуренко Олексій Вікторович _____

29.03.2019

КИЇВСЬКА МІСЬКА РАДА

VIII СКЛИКАННЯ

ПОСТІЙНА КОМІСІЯ З ПИТАНЬ МІСТОБУДУВАННЯ, АРХІТЕКТУРИ ТА ЗЕМЛЕКОРИСТУВАННЯ

вул. Хрещатик, 36, к. 1007, м. Київ, 01044 *тел./факс (044) 202-73-09*

27.11.2018 № 08/281-2542

№

Департамент земельних ресурсів виконавчого органу Київської міської ради (Київської міської державної адміністрації)

Копія: Гуренку О. В.

На засіданні постійної комісії Київської міської ради з питань містобудування, архітектури та землекористування від 23.10.2018 під час повторного розгляду листа громадянина Гуренка О. В. від 17.05.2018 вх. №08/Г-2459 щодо розгляду питання виконання Київською міською радою рішення Окружного адміністративного суду міста Києва від 12.04.2018 №826/3163/16 стосовно передачі йому у власність земельної ділянки як учаснику Антитерористичної операції або надання вмотивованої відмови, було ухвалено взяти до відома вищезазначене звернення та направити його до Департаменту земельних ресурсів виконавчого органу Київської міської ради (Київської міської державної адміністрації) для вчинення дій на виконання рішення Окружного адміністративного суду міста Києва від 12.04.2018 №826/3163/16.

Відповідно до витягу №08/281-1119к з протоколу №22/84 засідання постійної комісії Київської міської ради з питань містобудування, архітектури та землекористування від 23.10.2018 направляємо Вам звернення громадянина Гуренка О. В. від 17.05.2018 вх. №08/Г-2459. За результатами розгляду просимо поінформувати постійну комісію в термін, визначений законодавством.

Додатки:

- витяг №08/281-1119к з протоколу №22/84 засідання постійної комісії Київської міської ради з питань містобудування, архітектури та

землекористування від 23.10.2018 на 1-му арк. в 1-му прим. (оригінал першому адресату);

- копія звернення громадянина Гуренка О. В. від 17.05.2018 вх. №08/Г-2459 з додатками до нього на 14-ти арк. в 1-му прим.

З повагою

голова комісії О. Міщенко

Осадча
202-30-33

КИЇВСЬКА МІСЬКА РАДА

VIII СКЛИКАННЯ

ПОСТІЙНА КОМІСІЯ З ПИТАНЬ МІСТОБУДУВАННЯ, АРХІТЕКТУРИ ТА ЗЕМЛЕКОРИСТУВАННЯ

01044, м. Київ, вул. Хрещатик, 36, к. 1007 *тел./факс (044) 202-73-09*

№ 08/281-1119к

Витяг з протоколу № 22/84
засідання постійної комісії Київської міської ради з питань
містобудування, архітектури та землекористування
від 23.10.2018

16. **Про повторний розгляд листа** громадянина Гуренка О. В. від 17.05.2018 вх. №08/Г-2459 щодо розгляду питання виконання Київською міською радою рішення Окружного адміністративного суду міста Києва від 12.04.2018 №826/3163/16 стосовно передачі йому у власність земельної ділянки як учаснику Антитерористичної операції або надання вмотивованої відмови - ***матеріали додаються.***

На засіданні постійної комісії Київської міської ради з питань містобудування, архітектури та землекористування ***25.06.2018*** *ухвалено відкласти розгляд листа громадянина Гуренка О. В. від 17.05.2018 вх. №08/Г-2459 до розгляду апеляційної скарги Київської міської ради на постанову Окружного адміністративного суду міста Києва від 12.04.2018 №826/3163/16.*

Виноситься на повторний розгляд *згідно з листом громадянина Гуренка О. В. від 27.06.2018 вх. №08/Г-3334 щодо долучення до вищезазначеного листа копії постанови Київського апеляційного адміністративного суду від 20.06.2018 №826/3163/16.*

*(Листи громадянина Гуренка О. В. від 17.05.2018 вх. №08/Г-2459 та від 27.06.2018 вх. №08/Г-3334 з додатками до них - **на 13-ти арк.**)*

ВИРІШИЛИ: ***Взяти до відома звернення громадянина Гуренка О. В. від 17.05.2018 вх. №08/Г-2459 та направити його до Департаменту земельних ресурсів виконавчого органу Київської міської ради (Київської міської державної адміністрації) для вчинення дій на виконання рішення Окружного адміністративного суду міста Києва від 12.04.2018 №826/3163/16.***

Рішення прийнято.

З протоколом вірно.

Голова комісії **О. Г. Міщенко**

Секретар комісії **І. Л. Картавий**

Г-3548

Заступник міського голови - секретар Київської міської ради

Міщенку О.Г.

Направляється звернення гр.Гуренка О.В. для розгляду та надання інформації відповідальному виконавцю.

Долгополовій Ю.М.

Термін: 27.02.2019

В.ПРОКОПІВ

29 січня 2019 р.
№ Г-1396

Виконувач обов'язків
голови Київської міської
державної адміністрації

Прокопіву В.В.
Спасибку О.В. - відп.

Прошу в установленому законом порядку розглянути звернення Гуренка О.В., що надійшло із Адміністрації Президента України, та за результатами поінформувати заявника.

Строк: 27.02.19

Бричко О.Л. - Контроль!

М. ПОВОРОЗНИК

28 січня 2019 р.
№ 001-Г-1396

К-3578а

Заступник міського голови - секретар
Київської міської ради

Міщенку О.Г.

Направляється звернення гр. Гуренка О.В. для розгляду в установленому порядку.

Долгополовій Ю.М.
Пихтіній О.М.

Термін: 10.06.2019.

В.ПРОКОПІВ

10 травня 2019 р.
№ 08/Г-1980

Секретарю Київської міської ради-
заступнику Київського міського голови
Прокопіву В.В.
Гуренка Олексія Вікторовича,
[illegible]сою:
[illegible]

Заява.

В зв'язку з перевищенням термінів розгляду Постійною комісією Київської міської ради з питань містобудування, архітектури та землекористування , які визначені в пункті 11 статті 30 Регламенту Київської міської ради , проекту рішення «Про надання дозволу на розроблення проекту землеустрою громадянину Гуренку Олексію Вікторовичу» (клопотання К-35782 від 07.09.2018р.), прошу Вас включити до порядку денного пленарного засідання Київської міської ради, яке відбудеться 16.05.2019 року питання розгляду Проекту рішення «Про надання дозволу на розроблення проекту землеустрою громадянину Гуренку Олексію Вікторовичу» (клопотання К-35782 від 07.09.2018р.), а також прошу надати слово для виступу перед депутатами Київської міської ради із зазначеного питання.

До заяви додаю копію Проекту рішення «Про надання дозволу на розроблення проекту землеустрою громадянину Гуренку Олексію Вікторовичу» (клопотання К-35782 від 07.09.2018р).

З повагою,
Гуренко Олексій Вікторович
10.05.2019р.

Київська міська рада
10.05.2019 № 08/Г-1980

Київ

КИЇВСЬКА МІСЬКА РАДА

VIII сесія VIII скликання

РІШЕННЯ

№

Про надання дозволу на розроблення проекту землеустрою щодо відведення земельної ділянки громадянину Гуренку Олексію Вікторовичу поблизу вул. Любомирської у Голосіївському районі м. Києва для будівництва і обслуговування жилого будинку, господарських будівель і споруд

Київська міська рада
Департамент земельних ресурсів
Код земельної ділянки
90:043:0036

Проект рішення (екз.1)
ПР-18894
до справи
К-35782

2 347015 088943

Розглянувши клопотання про надання дозволу на розроблення проекту землеустрою щодо відведення земельної ділянки громадянину Гуренку Олексію Вікторовичу поблизу вул. Любомирської у Голосіївському районі м. Києва та додані документи, керуючись статтями 9, 118 Земельного кодексу України, Законом України „Про внесення змін до деяких законодавчих актів України щодо розмежування земель державної та комунальної власності", пунктом 34 частини 1 статті 26 Закону України „Про місцеве самоврядування в Україні", Київська міська рада

ВИРІШИЛА:

1. Надати дозвіл на розроблення проекту землеустрою щодо відведення земельної ділянки громадянину Гуренку Олексію Вікторовичу поблизу вул. Любомирської у Голосіївському районі м. Києва орієнтовною площею 0,09 га (земельна ділянка комунальної власності територіальної громади міста Києва) у власність для будівництва і обслуговування жилого будинку, господарських будівель і споруд згідно з план-схемою (додаток до рішення) (К-35782).

2. Встановити термін дії цього рішення один рік.

3. Контроль за виконанням цього рішення покласти на постійну комісію Київської міської ради з питань містобудування, архітектури та землекористування.

Київський міський голова Віталій КЛИЧКО

ПОДАННЯ:

Заступник голови
Київської міської державної адміністрації — Олександр СПАСИБКО

Директор
Департаменту земельних ресурсів
виконавчого органу Київської міської ради
(Київської міської державної адміністрації) — Петро ОЛЕНИЧ

Заступник директора –
начальник юридичного управління
Департаменту земельних ресурсів
виконавчого органу Київської міської ради
(Київської міської державної адміністрації) — Алла ВАСИЛЕНКО

ПОГОДЖЕНО:

Постійна комісія Київської міської ради
з питань містобудування, архітектури та землекористування

Голова — Олександр МІЩЕНКО

Секретар — Іван КАРТАВИЙ

Начальник управління
правового забезпечення діяльності
Київської міської ради

ПОЯСНЮВАЛЬНА ЗАПИСКА

До справи
№ К-35782

2 347017 816001

№ ПЗ-34968/1 від 21.11.2018

до проекту рішення Київської міської ради:

Про надання дозволу на розроблення проекту землеустрою щодо відведення земельної ділянки громадянину Гуренку Олексію Вікторовичу поблизу вул. Любомирської у Голосіївському районі м. Києва для будівництва і обслуговування жилого будинку, господарських будівель і споруд

1. Фізична особа:

Назва	*Гуренко Олексій Вікторович*
Клопотання	*від 07.09.2018 № К-35782*

2. Відомості про земельну ділянку (кадастровий № 8000000000:90:043:0036к)

Місце розташування (адреса)	*м. Київ, р-н Голосіївський, поблизу вулиці Любомирська*
Площа	*0,09 га*
Вид та термін користування	*Власність*
Вид використання	*для будівництва і обслуговування жилого будинку, господарських будівель і споруд*

3. Обґрунтування прийняття рішення

На клопотання зацікавленої особи відповідно до ст. 9, 118 Земельного кодексу України та Порядку набуття прав на землю із земель комунальної власності у місті Києві, затвердженого рішенням Київради від 20.04.2017 № 241/2463, Департаментом земельних ресурсів виконавчого органу Київської міської ради (Київської міської державної адміністрації) розроблено проект рішення Київської міської ради.

4. Мета прийняття рішення.

Метою прийняття рішення є забезпечення реалізації встановленого Земельним кодексом України права особи на оформлення права користування (власності) на землю.

5. Особливі характеристики ділянки.

Наявність будівель і споруд на ділянці:

Вільна від капітальної забудови

Наявність ДПТ:

Відповідно до детального плану мікрорайону Чапаєвка, затвердженого рішенням Київради від 20.12.2007 № 1463/4296, земельна ділянка за функціональним призначенням належить до території житлової садибної забудови (витяг з містобудівного кадастру від 17.09.2018 № 8578/0/12-53/12-03-18).

Функціональне призначення згідно Генплану:

Земельна ділянка за функціональним призначенням належить до території житлової садибної забудови

Правовий режим:

Земельна ділянка надається із земель комунальної власності територіальної громади м. Києва.

Розташування в зеленій зоні:

Земельна ділянка не входить до Програми розвитку зеленої зони м. Києва до 2010 року та концепції формування зелених насаджень в центральній частині міста.

Інші особливості:

Заявником подано документи, що він є учасником АТО.
Згідно з даними міського земельного кадастру частина земельної ділянки на підставі технічного звіту по встановленню зовнішніх меж землекористування обліковується за гр. Висоцькою Г. І. та частина за гр. Гончаренком М.І.
Крім того, на частину земельної ділянки зареєстровано справи-клопотання К-35783, К-35021 гр. Савченку В.П. (учасник АТО) та К-35650 гр. Кухтик Т.М. та К-35027, К-35028 гр. Петрову С.В. (учасник АТО).

6. Стан нормативно-правової бази у даній сфері правового регулювання.
Загальні засади та порядок отримання дозволу на розроблення документації із землеустрою визначено ст. 9, 118 Земельного кодексу України.

7. Фінансово-економічне обґрунтування.
Реалізація рішення не потребує додаткових витрат міського бюджету.

8. Прогноз соціально-економічних та інших наслідків прийняття рішення.
Наслідками прийняття розробленого проекту рішення стане:
- реалізація зацікавленою особою своїх прав щодо використання земельної ділянки;

Доповідач: директор Департаменту земельних ресурсів Петро ОЛЕНИЧ

директор Департаменту
земельних ресурсів Петро ОЛЕНИЧ

Додаток
до рішення Київської міської ради
від _____ № _____

План-схема

до згоди на розроблення проекту землеустрою щодо відведення земельної ділянки

клопотання	- від 07.09.2018 № К-35782
код земельної ділянки	- 90:043:0036к
юридична/фізична особа	- Гуренко Олексій Вікторович
адреса земельної ділянки	- м. Київ, р-н Голосіївський, південну вулиці Любомирська
вид землекористування	- власність
вид використання земельної ділянки	- для будівництва і обслуговування жилого будинку, господарських будівель і споруд
орієнтовний розмір	- 0,09 га

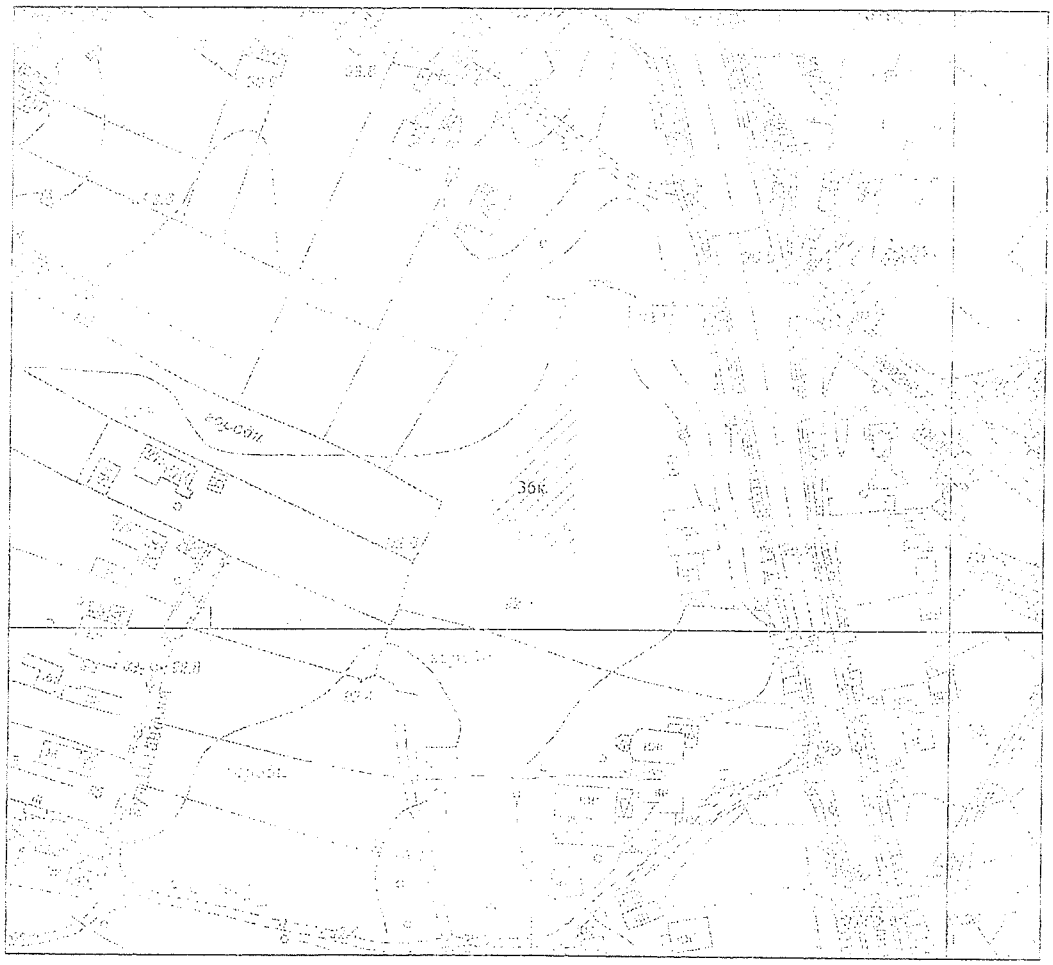

Київський міський голова В.Кличко

ВИКОНАВЧИЙ ОРГАН КИЇВСЬКОЇ МІСЬКОЇ РАДИ
(КИЇВСЬКА МІСЬКА ДЕРЖАВНА АДМІНІСТРАЦІЯ)

ДЕПАРТАМЕНТ ЗЕМЕЛЬНИХ РЕСУРСІВ

вул. Хрещатик, 32-а, м. Київ, 01601, тел. (044) 279-58-72, ф. (044) 288-07-57,
КБУ "Контактний центр міста Києва" (044) 15-51, E-mail: dzr@land.gov.ua Код ЄДРПОУ 26199097

_____ № 05715-_____
на № _____ від _____

Заступнику міського голови -
секретарю Київради
Прокопіву В.В.

Шановний Володимире Володимировичу!

Департамент земельних ресурсів виконавчого органу Київської міської ради (Київської міської державної адміністрації) підготував проект рішення Київської міської ради "Про надання дозволу на розроблення проекту землеустрою щодо відведення земельної ділянки громадянину Гуренку Олексію Вікторовичу поблизу вул. Любомирської у Голосіївському районі м. Києва для будівництва і обслуговування жилого будинку, господарських будівель і споруд" (Справа К-35782) та направляє для подальшого розгляду у відповідних комісіях Київської міської ради, відповідно до регламенту Київської міської ради, затвердженого рішенням Київради від 07.07.2016 № 579/579.

З повагою,
Директор П. Оленич

Заступник міського голови –
секретар Київської міської ради

Міщенку О.Г.
Ганник А.В.

Прошу розглянути проект рішення від 11.01.2019 №08/231- 171/ПР в установленому порядку.

Пихтіній О.М.

Для контролю за проходженням та тиражування.

В.ПРОКОПІВ

"14" січня 2019 року
№ 08/231 – 171/ПР

Заступник міського голови –
секретар Київської міської ради

Міщенку О.Г.
Ганник А.В.

Прошу розглянути проект рішення від 11.01.2019 №08/231- 171/ПР в установленому порядку.

Пихтіній О.М.

Для контролю за проходженням та тиражування.

В.ПРОКОПІВ

"14" січня 2019 року
№ 08/231 – 171/ПР

До відома

Керуючий справами

Пихтіній О.М.

Прошу розглянути в установленому порядку лист Представника Уповноваженого Верховної Ради України з прав людини та підготувати інформацію відповідальному виконавцю за моїм підписом.

Міщенку О.Г.
Долгополовій Ю.М.

І.ХАЦЕВИЧ

23 травня 2019 р.
№ 19320

Київський міський голова

До листа Представника Уповноваженого Верховної Ради України з прав людини від 17.05.2019 № 9813.4/Г-1021.3/19/26/21.3

Прокопіву В.В.
Поворознику М.Ю.
Спасибку О.В. узаг.

Прошу розглянути та за результатами підготувати проект відповіді за моїм підписом.

Козаченку В.М.

В. КЛИЧКО

23 травня 2019 р.
№ 19320

UB Секретаріат Уповноваженого Верховної Ради України з прав людини
9813.4/Г-1021.3/19/26/21.3 від 17.05.2019
арк.2

п.8 001

ПРЕДСТАВНИК
Уповноваженого Верховної Ради України з прав людини

вул. Інститутська, 21/8, м. Київ, 01008 E-mail: hotline@ombudsman.gov.ua тел. (044) 253 48 59, факс 226 34 27

__.__. 20__ №_____

На №_____ від __.__.20__

Київському міському голові
Кличку В.В.

Шановний Віталію Володимировичу!

На контролі Уповноваженого Верховної Ради України з прав людини перебувають звернення Нагорнюка Владислава Володимировича та Гуренка Олексія Вікторовича щодо захисту земельних прав.

У листі виконавчого органу Київської міської ради (Київської міської державної адміністрації) від 15.04.2019 № 006-361 (далі – лист) поінформовано, зокрема, що Нагорнюк В.В. відповідно до абзацу третього частини сьомої статті 118 Земельного кодексу України скористався правом мовчазної згоди та замовив розроблення документації із землеустрою без рішення виконавчого органу Київської міської ради (Київської міської державної адміністрації).

Однак з аналізу рішення Верховного Суду від 17.12.2018 по справі №509/4156/15-а вбачається, що використання особою права замовити проект землеустрою щодо відведення земельної ділянки без згоди уповноваженого органу не позбавляє обов'язку відповідного органу місцевого самоврядування розглянути заяву згідно із чинним законодавством та прийняти відповідне рішення.

Щодо звернення Гуренка О.В. у листі поінформовано про неможливість розгляду питання надання дозволу на розроблення проекту землеустрою щодо відведення земельної ділянки Гуренку О.В., оскільки станом 15.04.2019 на направлення листа не отримано позиції Ради ветеранів антитерористичної операції при виконавчому органі Київської міської ради (Київської міської державної адміністрації).

Отже, враховуючи зазначене вище та відповідно до статей 13, 14, 101 Конституції України, статей 13, 16, 22 Закону України «Про Уповноваженого

Київська міська державна адміністрація
23.05.2019 № 19320

Верховної Ради України з прав людини», прошу поінформувати Уповноваженого про актуальний стан розгляду земельного питання Нагорнюка В.В. і Гуренка О.В. та надати рішення Київської міської ради (Київської міської державної адміністрації), оформлене відповідно до вимог статті 118 Земельного кодексу України.

З повагою
Представник Уповноваженого
з дотримання соціальних
та економічних прав **О. Степаненко**

Вик. Заячнікова Н.А., тел. 0-800-50-17-20

зареєстровано 13.02.2019 П1322 К-33064

ПРОТОКОЛ № 9 1595

засідання робочої групи, створеної 11.12.2018 на засіданні постійної комісії Київської міської ради з питань містобудування, архітектури та землекористування для додаткового вивчення проекту рішення «Про надання дозволу на розроблення проекту землеустрою щодо відведення земельної ділянки громадянці Сухоруковій Ользі Олександрівні на вул. Лермонтова, 76-а у Дарницькому районі м. Києва для будівництва і обслуговування жилого будинку, господарських будівель і споруд» справа-клопотання **К-33064**

від 04.02.2019

Місце проведення: Київська міська рада, м. Київ, вул. Хрещатик, 36, 10-й поверх, каб. 1017 о 10.30

Склад робочої групи: 3 депутати Київської міської ради.

Присутні: 2 депутати Київської міської ради, члени постійної комісії Київської міської ради з питань містобудування архітектури та землекористування:

Картавий І. Л. - голова робочої групи, секретар постійної комісії Київської міської ради з питань містобудування, архітектури та землекористування;

Римаренко С. Г. - член робочої групи, член постійної комісії Київської міської ради з питань містобудування, архітектури та землекористування.

Відсутні: 1 депутат Київської міської ради, члени постійної комісії Київської міської ради з питань містобудування архітектури та землекористування:

Росляков В. В. - член робочої групи, член постійної комісії Київської міської ради з питань містобудування, архітектури та землекористування.

Запрошені та присутні:

Господаренко Я. Г. - представник Департаменту земельних ресурсів виконавчого органу Київської міської ради (Київської міської державної адміністрації);

Андрущенко Т. О. - представник Департаменту містобудування та архітектури виконавчого органу Київської міської ради (Київської міської державної адміністрації);

Сухорукова О. О. - заявниця;

Сухоруков В. О. - представник заявниці.

Розгляд (обговорення) питання:

Про розгляд проекту рішення «Про надання дозволу на розроблення проекту землеустрою щодо відведення земельної ділянки громадянці Сухоруковій Ользі Олександрівні на вул. Лермонтова, 76-а у Дарницькому районі м. Києва для будівництва і обслуговування жилого будинку,

господарських будівель і споруд» *(доручення заступника міського голови – секретаря Київської міської ради від 26.04.2018 №08/231-1433/ПР)* з матеріалами справи-клопотання **К-33064** ПР-16178.

СЛУХАЛИ: Картавого І. Л. – голову робочої групи, секретаря постійної комісії.

ВИСТУПИЛИ: Римаренко С. Г., Андрущенко Т. О., Господаренко Я. Г., Сухорукова О. О., Сухоруков В. О.

ВИРІШИЛИ:

Рекомендувати постійній комісії Київської міської ради з питань містобудування, архітектури та землекористування підтримати проект рішення «Про надання дозволу на розроблення проекту землеустрою щодо відведення земельної ділянки громадянці Сухоруковій Ользі Олександрівні на вул. Лермонтова, 76-а у Дарницькому районі м. Києва для будівництва і обслуговування жилого будинку, господарських будівель і споруд» *(доручення заступника міського голови – секретаря Київської міської ради від 26.04.2018 №08/231-1433/ПР)* з матеріалами справи-клопотання **К-33064** ПР-16178.

ГОЛОСУВАЛИ: «за» - 2, «проти» - 0, «утримались» -0, «не голосували» - 0.
Рішення прийнято.

Голова робочої групи І. Картавий

член робочої групи С. Римаренко

П.13.2.3 К-33982 10.6-К-33982 К-34638 К-33202 К-34630 К-34358 10.5 10.6-К-32975

Громадська Організація Центр Гуманітарних Місії

м.Київ вулиця Лермонтова 70 А т.044-576-1-576

Голові постійній комісій Київ Ради

з питань землекористування та архітектури

О.Г. Міщенко

Шановний Олександр Григорович !

Звертаємось до Вас з проханням призупинити розгляд на комісії питаня щодо надання дозволу на розроблення проекту землеустрою що до відведення земельної ділянки у власність учасникам АТО та членів родин загиблих проекти рішень:

К-34628 Дубина Григорій Олександрович учасник АТО

К-33202 Пономаренко Наталія Миколаївна член родини загиблого учасника АТО

К-34632 Костецький Олександр Володимирович учасник АТО

К-33982 Юлдашева Віолета Вікторівна член родини загиблого учасника АТО

К-34630 Мілімко Станіслав Станіславович учасник АТО

К-34358 Зоря Віктор Дмитрович учасник АТО

К-32975 Болотін Анатолій Іванович учасник АТО

Вище зазначенні громадяни України повідомленні про комісію але з різних причин не можуть бути присутніми на засіданні комісії. Розгляд питання просимо поновити після затвердження детального плану мікро району Нижні Бортничі. Просимо Вас шановний Олександр Григорович допомогти у вирішенні складних життєвих обставин учасників АТО, членам родин загиблих учасників АТО.

З повагою

заступник голови ГО Дорошенко О.М.

08.04.2019 року

Київська міська рада
08.04.2019 № 08/7631

зареєстровано 13.02.2019 п. 13.2.4 К-33508

ПРОТОКОЛ № 8/1594

засідання робочої групи, створеної 11.12.2018 на засіданні постійної комісії Київської міської ради з питань містобудування, архітектури та землекористування для додаткового вивчення проекту рішення «Про надання дозволу на розроблення проекту землеустрою щодо відведення земельної ділянки громадянину Бугаю Антону Анатолійовичу на вул. Левадній, 84-д у Дарницькому районі м. Києва для будівництва і обслуговування жилого будинку, господарських будівель і споруд» справа-клопотання **К-33508**.

від 04.02.2019

Місце проведення: Київська міська рада, м. Київ, вул. Хрещатик, 36, 10-й поверх, каб. 1017 о 10.30

Склад робочої групи: 3 депутати Київської міської ради.

Присутні: 2 депутати Київської міської ради, члени постійної комісії Київської міської ради з питань містобудування архітектури та землекористування:

Картавий І. Л. - голова робочої групи, секретар постійної комісії Київської міської ради з питань містобудування, архітектури та землекористування;

Римаренко С. Г. - член робочої групи, член постійної комісії Київської міської ради з питань містобудування, архітектури та землекористування.

Відсутні: 1 депутат Київської міської ради, члени постійної комісії Київської міської ради з питань містобудування архітектури та землекористування:

Росляков В. В. - член робочої групи, член постійної комісії Київської міської ради з питань містобудування, архітектури та землекористування.

Запрошені та присутні:

Господаренко Я. Г. - представник Департаменту земельних ресурсів виконавчого органу Київської міської ради (Київської міської державної адміністрації);

Андрущенко Т. О. - представник Департаменту містобудування та архітектури виконавчого органу Київської міської ради (Київської міської державної адміністрації).

Розгляд (обговорення) питання:

Про розгляд проекту рішення «Про надання дозволу на розроблення проекту землеустрою щодо відведення земельної ділянки громадянину Бугаю Антону Анатолійовичу на вул. Левадній, 84-д у Дарницькому районі м. Києва для будівництва і обслуговування жилого будинку, господарських будівель і споруд» *(доручення заступника міського голови – секретаря Київської міської*

ради від 26.04.2018 №08/231-1440/ПР) з матеріалами справи-клопотання К-33508 ПР-16201.

СЛУХАЛИ: Картавого І. Л. – голову робочої групи, секретаря постійної комісії.

ВИСТУПИЛИ: Римаренко С. Г., Андрущенко Т. О., Господаренко Я. Г.

Під час обговорення зазначено:

За даними міського земельного кадастру земельна ділянка обліковується за гр. Поремською О. П. (нотаріально засвідчена згода від 05.02.2018 № 467). За дорученням Київської міської ради проектною організацією розроблявся проект землеустрою щодо відведення земельної ділянки гр. Бугаю А.А. кадастрова справа А-13141. Відповідно до Генерального плану міста, затвердженого рішенням Київської міської ради від 28.03.2002 №370/1804 територія за функціональним призначенням належить до житлової садибної забудови. Земельна ділянка вільна від капітальної забудови. Детальний план території не затверджено.

ВИРІШИЛИ:

Рекомендувати постійній комісії Київської міської ради з питань містобудування, архітектури та землекористування відхилити проект рішення «Про надання дозволу на розроблення проекту землеустрою щодо відведення земельної ділянки громадянину Бугаю Антону Анатолійовичу на вул. Левадній, 84-д у Дарницькому районі м. Києва для будівництва і обслуговування жилого будинку, господарських будівель і споруд» *(доручення заступника міського голови – секретаря Київської міської ради від 26.04.2018 №08/231-1440/ПР)* з матеріалами справи-клопотання **К-33508** ПР-16201.

ГОЛОСУВАЛИ: «за» - 2, «проти» - 0, «утримались» -0, «не голосували» - 0.
Рішення прийнято.

Голова робочої групи І. Картавий

член робочої групи С. Римаренко

п. 13.2.5

К 30550

Заступник міського голови - секретар
Київської міської ради

Міщенку О.Г.

Прошу розглянути в установленому порядку.

В.ПРОКОПІВ

22 квітня 2019 р.
№ 08/9035

ВИКОНАВЧИЙ ОРГАН КИЇВСЬКОЇ МІСЬКОЇ РАДИ
(КИЇВСЬКА МІСЬКА ДЕРЖАВНА АДМІНІСТРАЦІЯ)

ДЕПАРТАМЕНТ ЗЕМЕЛЬНИХ РЕСУРСІВ

вул.Хрещатик, 32-а, м.Київ, 01601, тел. (044) 279-58-72, ф. 288-07-57,
КБУ"Контактний центр міста Києва" (044) 15-51 E-mail: dzr@kmda.gov.ua Код ЄДРПОУ 26199097

19.04. 2019 № 0570202/3- 7878

на №_____ від _____

Київська міська рада

вул. Хрещатик, 36, м. Київ, 01044

Направляємо проект рішення Київської міської ради «Про надання дозволу на розроблення проекту землеустрою щодо відведення земельної ділянки громадянину Смірнову Володимиру Васильовичу на вул. Прикордонній, 22 у Деснянському районі м. Києва для будівництва і обслуговування жилого будинку, господарських будівель і споруд» від 27 вересня 2017 року ПР-14306 з матеріалами справи К-30550 від 06.07.2017 для повторного розгляду на виконання рішення Окружного адміністративного суду міста Києва від 22 червня 2018 року № 826/17768/17.

Додаток: справа К-30550 (оригінал) з проектом рішення ПР-14306 від 27.09.2017.

Директор Петро ОЛЕНИЧ

Станіслав Коростій
Максим Зайчук 279 71 19

Київська міська рада
22.04.2019 № 08/9035

МІНІСТЕРСТВО ЮСТИЦІЇ УКРАЇНИ

Відділ примусового виконання рішень Департаменту державної виконавчої служби Міністерства юстиції України

01001, м.Київ, вул. Городецького, буд.13, тел.: (044) 234-99-33, 278-37-23, 271-17-83, e-mail: themis@minjust.gov.ua, веб-сайт: http://www.minjust.gov.ua, код ЄДРПОУ 00015622

30.01.2019 № 58236081/20.1/4

Київська міська рада
01044
м.Київ, вул. Хрещатик, 36

Смірнов Володимир Васильович
02217
м.Київ, вул. Миколи Закревського, 33, квартира 92

Про відкриття виконавчого провадження

Відділ примусового виконання рішень Департаменту державної виконавчої служби Міністерства юстиції України,керуючись статтею 28 Закону України "Про виконавче провадження", направляє для виконання та до відома постанову про відкриття виконавчого провадження від **30.01.2019,**винесену при примусовому виконанні **виконавчий лист№ 826/17768/17** від **26.12.2018**, що видав **Окружний адміністративний суд м. Києва**.

Додаток: за текстом на 2 арк.

Головний державний виконавець **Нідченко Д.Є.**

К-30550

Реєстраційний номер виконавчого провадження: 58236081
Ідентифікатор доступу: 62801 8БД4152, адреса для ознайомлення та онлайн-оплати:
https://asvpweb.minjust.gov.ua

ВП № 58236081

ПОСТАНОВА

про відкриття виконавчого провадження

30.01.2019 **м.Київ**

Мною, головним державним виконавцем Відділу примусового виконання рішень Департаменту державної виконавчої служби Міністерства юстиції України Нідченком Дмитром Євгеновичем, розглянуто заяву Смірнова В.В. про примусове виконання:

назва документу: **виконавчий лист № 826/17768/17** виданий **26.12.2018**

документ видав: **Окружний адміністративний суд м. Києва**

про: **Зобов'язати Київську міську раду повторно розглянути проект Рішення Київської міської ради «Про надання дозволу на розроблення проекту землеустрою щодо відведення земельної ділянки громадянину Смірнову Володимиру Васильовичу на вулиці Прикордонній, 22 в Деснянському районі м. Києва для будівництва і обслуговування жилого будинку, господарських будівель і споруд» від 27 вересня 2017 року ПР-14306 реєстраційний номер №08/231-2323 від 28 вересня 2017 року та вирішити питання щодо надання дозволу на розроблення проекту землеустрою щодо відведення земельної ділянки, з урахуванням висновків суду, викладених у даному рішенні.**

Боржник: **Київська міська рада**

адреса: **м.Київ, вул. Хрещатик, 36**

код ЄДРПОУ: **22883141**

Стягувач: **Смірнов Володимир Васильович**

адреса: **м.Київ,**

РНОКПП:

документ вступив у законну силу (набрав чинності): **02.08.2018**

Керуючись статтями 3, 4, 24, 25, 26, 27 Закону України "Про виконавче провадження",

ПОСТАНОВЛЯЮ:

1. Відкрити виконавче провадження з виконання:

назва документу: **виконавчий лист № 826/17768/17** виданий **26.12.2018**

документ видав: **Окружний адміністративний суд м. Києва**

Реєстраційний номер виконавчого провадження: 58236081
Ідентифікатор доступу: 6280Г8БД4152, адреса для ознайомлення та онлайн-оплати:
https://asvpweb.minjust.gov.ua

про: **Зобов'язати Київську міську раду повторно розглянути проект Рішення Київської міської ради «Про надання дозволу на розроблення проекту землеустрою щодо відведення земельної ділянки громадянину Смірнову Володимиру Васильовичу на вулиці Прикордонній, 22 в Деснянському районі м. Києва для будівництва і обслуговування жилого будинку, господарських будівель і споруд» від 27 вересня 2017 року ПР-14306 реєстраційний номер №08/231-2323 від 28 вересня 2017 року та вирішити питання щодо надання дозволу на розроблення проекту землеустрою щодо відведення земельної ділянки, з урахуванням висновків суду, викладених у даному рішенні.**

2. Боржнику необхідно виконати рішення суду протягом 10 робочих днів.

3. Стягнути з боржника виконавчий збір відповідно до статті 27 Закону України "Про виконавче провадження" в розмірі чотирьох мінімальних розмірів заробітної плати з боржника - юридичної особи.

4. Копію постанови направити сторонам виконавчого провадження.

5. Постанова про відкриття виконавчого провадження може бути оскаржена у порядку та строки, встановлені Законом України "Про виконавче провадження".

6. Сторони виконавчого провадження мають право ознайомитися з матеріалами виконавчого провадження, внесеними до автоматизованої системи виконавчого провадження, за адресою в мережі Інтернет **https://asvpweb.minjust.gov.ua/**, де також забезпечена можливість онлайн-оплати. Ідентифікатор для доступу 6280Г8БД4152 (зазначається лише в постановах, які направляються стягувачу та боржнику). За передачу ідентифікатора третім особам сторони виконавчого провадження несуть відповідальність, установлену законом.

Головний державний виконавець **Нідченко Д.Є.**

ОКРУЖНИЙ АДМІНІСТРАТИВНИЙ СУД міста КИЄВА

01051, м. Київ, вул. Болбочана Петра 8, корпус 1

РІШЕННЯ

ІМЕНЕМ УКРАЇНИ

м. Київ

22 червня 2018 року **№ 826/17768/17**

Окружний адміністративний суд міста Києва у складі:
головуючого судді Шейко Т.І.
розглянувши у порядку письмового провадження адміністративну справу
за позовом Смірнова Володимира Васильовича
до Київської міської ради
Департаменту земельних ресурсів Виконавчого органу Київської міської ради
(Київської міської державної адміністрації)
про визнання протиправним та скасування рішення

Київська міська державна адміністрація
Вхідний № 059/10196
«04» 07 2018 р.

ВСТАНОВИВ:

Смірнов Володимир Васильович звернувся до Окружного адміністративного суду міста Києва в порядку адміністративного судочинства з позовом до Київської міської ради, в якому просив, з урахуванням уточнень:

- визнати незаконним та скасувати рішення Постійної комісії з питань містобудування, архітектури та землекористування Київської міської ради від 04 грудня 2017 року про відхилення проекту Рішення Київської міської ради «Про надання дозволу на розроблення проекту землеустрою щодо відведення земельної ділянки громадянину Смірнову Володимиру Васильовичу на вулиці Прикордонній, 22 в Деснянському районі м. Києва для будівництва і обслуговування жилого будинку, господарських будівель і споруд» від 27 вересня 2017 року ПР-14306, затвердженого протоколом №28/61 від 04 грудня 2017 року;
- визнати бездіяльність Департаменту земельних ресурсів Виконавчого органу Київської міської ради (Київської міської державної адміністрації) щодо розгляду чотирьох звернень Смірнова Володимира Васильовича до Київської міської ради (№08/С-3644 від 04 квітня 2017 року, №08/С-4575 від 28 квітня 2017 року, №08/С-5161 від 17 травня 2017 року та №08/С-6280 від 15 червня 2017 року) з клопотанням виділити земельну ділянку розміром до 0,10 га під забудову для будівництва і обслуговування житлового будинку, господарських будівель та споруд із комунальної власності в існуючих межах міста по вулиці Прикордонній, 22 в Деснянському районі м. Києва, на захід від земельної ділянки 8000000000:62:164:0005, на північ від земельної ділянки 8000000000:61:166:0014, на схід від земельної ділянки 8000000000:62:163:0001 та надати дозвіл на розроблення проекту землеустрою щодо відведення земельної ділянки – протиправною;
- визнати бездіяльність Київської міської ради щодо розгляду чотирьох звернень Смірнова Володимира Васильовича до Київської міської ради (№08/С-3644 від 04 квітня 2017 року, №08/С-4575 від 28 квітня 2017 року, №08/С-5161 від 17 травня 2017 року та №08/С-6280 від 15 червня 2017 року) – протиправною та зобов'язати Київську міську раду розглянути проект Рішення Київської міської ради «Про надання дозволу на розроблення проекту землеустрою щодо відведення земельної ділянки громадянину Смірнову Володимиру Васильовичу на вулиці Прикордонній, 22 в Деснянському районі м. Києва для будівництва і обслуговування жилого будинку, господарських будівель і споруд» від 27 вересня 2017 року ПР-14306 реєстраційний номер №08/231-2323 від 28 вересня 2017 року

*316*4553097*1*2*

ініціатива стосовно вказаної вище земельної ділянки не відповідає Генеральному плану міста Києва та, відповідно, ані детальний план території, ані план зонування відповідної території, у разі їх розроблення та прийняття, не можуть йому суперечити, тобто в будь-якому випадку будуть відповідати.

В даному випадку посилання відповідача у тексті протоколу №28/61 від 04 грудня 2017 року засідання постійної комісії виключно на обмеження, встановлені у частині 3 статті 24 Закону України «Про регулювання містобудівної діяльності», за своєю суттю, з урахуванням встановлених обставин справи, є формальною перешкодою, яка виникла внаслідок бездіяльності Київської міської ради та її виконавчих органів щодо розроблення та затвердження детального плану території або плану зонування території, на якій розташована вказана вище земельна ділянка, а, відтак, вказане унеможливлює реалізацію позивачем його прав на отримання у власність земельної ділянки відповідно до обраного виду та у межах норм безоплатної приватизації.

Згідно правової позиції Верховного Суду України, викладеної у постанові від 19.01.16 р. у справі №824/167/15-а, отримання дозволу на розробку проекту землеустрою щодо відведення земельної ділянки не означає позитивного рішення про надання її у користування (оренду), тому відповідач (сільрада) у спірних правовідносинах реалізує свої контрольні функції у сфері управлінської діяльності, що підпадає під юрисдикцію адміністративного суду (предметом спору є оскарження рішення сільради про надання дозволу на розробку проекту із землеустрою щодо відведення земельної ділянки в оренду).

Таким чином, суд вважає відхилення постійною комісією з питань містобудування, архітектури та землекористування Київської міської ради проекту Рішення Київської міської ради «Про надання дозволу на розроблення проекту землеустрою щодо відведення земельної ділянки громадянину Смірнову Володимиру Васильовичу на вулиці Прикордонній, 22 в Деснянському районі міста Києва для будівництва і обслуговування жилого будинку, господарських будівель і споруд» від 27 вересня 2017 року ПР-14306 - необґрунтованим та відповідно таким, що є протиправним. У зв'язку з викладеним, суд приходить до висновку про правомірність та обґрунтованість заявлених Смірновим Володимиром Васильовичем позовних вимог в частині визнання протиправним та скасування вказаної відмови у відхиленні проекту Рішення Київської міської ради «Про надання дозволу на розроблення проекту землеустрою щодо відведення земельної ділянки громадянину Смірнову Володимиру Васильовичу на вулиці Прикордонній, 22 в Деснянському районі міста Києва для будівництва і обслуговування жилого будинку, господарських будівель і споруд» від 27 вересня 2017 року ПР-14306.

В той же час, вимога позивача щодо визнання бездіяльності Департаменту земельних ресурсів Виконавчого органу Київської міської ради (Київської міської державної адміністрації) щодо розгляду чотирьох звернень Смірнова Володимира Васильовича до Київської міської ради протиправною не підлягає задоволенню, з наступних підстав.

Виходячи з матеріалів справи, Департамент земельних ресурсів Виконавчого органу Київської міської ради (Київської міської державної адміністрації), відповідно до покладених на нього зобов'язань, вчинив усі дії, передбаченні Положенням про Департамент земельних ресурсів виконавчого органу Київради (Київської міської державної адміністрації), затвердженого рішенням Київської міської ради від 19 грудня 2002 року №182/342, а саме опрацював клопотання позивача про надання дозволу на розроблення проекту землеустрою та передав проект Рішення Київської міської ради «Про надання дозволу на розроблення проекту землеустрою щодо відведення земельної ділянки громадянину Смірнову Володимиру Васильовичу на вулиці Прикордонній, 22 у Деснянському районі міста Києва для будівництва і обслуговування жилого будинку, господарських будівель і споруд» від 27 вересня 2017 року ПР-14306 реєстраційний номер №08/231/2323 від 28 вересня 2017 року.

У силу частин 1 та 2 статті 77 Кодексу адміністративного судочинства України, кожна сторона повинна довести ті обставини, на яких ґрунтуються її вимоги та заперечення, крім випадків, встановлених статтею 78 цього Кодексу.

В адміністративних справах про протиправність рішень, дій чи бездіяльності суб'єкта

*316*4553097*1*2*

Роздруковано за допомогою ПК "Кадастр" Стор. 8 з 9 11.04.2019

пунктом 16.1.2. Питання не розглядалось, у зв'язку з відсутністю кворуму членів комісії, що підтверджується протоколом №27/60 від 30 листопада 2017 року.

На засіданні постійної комісії від 04 грудня 2017 року проект Рішення Київської міської ради «Про надання дозволу на розроблення проекту землеустрою щодо відведення земельної ділянки громадянину Смірнову Володимиру Васильовичу на вулиці Прикордонній, 22 в Деснянському районі міста Києва для будівництва і обслуговування жилого будинку, господарських будівель і споруд» від 27 вересня 2017 року ПР-14306 відхилено.

Вважаючи таку відмову необґрунтованою, а свої права та охоронювані законом інтереси порушеними, позивач звернувся з позовом до суду.

Розглядаючи справу по суті, суд виходить з наступного.

Частиною 2 статті 19 Конституції України встановлено, що органи державної влади та органи місцевого самоврядування, їх посадові особи зобов'язані діяти лише на підставі, в межах повноважень та у спосіб, що передбачені Конституцією та законами України.

Згідно зі статтею 14 Конституції України право власності на землю гарантується. Це право набувається і реалізується громадянами, юридичними особами та державою виключно відповідно до закону.

Крім того, у відповідності до статті 92 Конституції України, виключно законами України визначаються, в тому числі, права і свободи людини і громадянина, гарантії цих прав і свобод.

Законом, що визначає забезпечення права на землю громадянам є Земельний кодекс України.

Відповідно до частини 1 статті 116 Земельного кодексу України громадяни та юридичні особи набувають права власності та права користування земельними ділянками із земель державної або комунальної власності за рішенням органів виконавчої влади або органів місцевого самоврядування в межах їх повноважень, визначених цим Кодексом, або за результатами аукціону.

Згідно з частиною 6 статті 118 Земельного кодексу України громадяни, зацікавлені в одержанні безоплатно у власність земельної ділянки із земель державної або комунальної власності для ведення фермерського господарства, ведення особистого селянського господарства, ведення садівництва, будівництва та обслуговування жилого будинку, господарських будівель і споруд (присадибної ділянки), індивідуального дачного будівництва, будівництва індивідуальних гаражів у межах норм безоплатної приватизації, подають клопотання до відповідного органу виконавчої влади або органу місцевого самоврядування, який передає земельні ділянки державної чи комунальної власності у власність відповідно до повноважень, визначених статтею 122 цього Кодексу. У клопотанні зазначаються цільове призначення земельної ділянки та її орієнтовні розміри. До клопотання додаються графічні матеріали, на яких зазначено бажане місце розташування земельної ділянки, погодження землекористувача (у разі вилучення земельної ділянки, що перебуває у користуванні інших осіб) та документи, що підтверджують досвід роботи у сільському господарстві або наявність освіти, здобутої в аграрному навчальному закладі (у разі надання земельної ділянки для ведення фермерського господарства). У разі якщо земельна ділянка державної власності розташована за межами населених пунктів і не входить до складу певного району, заява подається до Ради міністрів Автономної Республіки Крим. Верховній Раді Автономної Республіки Крим, Раді міністрів Автономної Республіки Крим, органам виконавчої влади або органам місцевого самоврядування, які передають земельні ділянки державної чи комунальної власності у власність відповідно до повноважень, визначених статтею 122 цього Кодексу, забороняється вимагати додаткові матеріали та документи, не передбачені цією статтею.

Частиною 7 статті 118 Земельного кодексу України визначено, що відповідний орган виконавчої влади або орган місцевого самоврядування, який передає земельні ділянки державної чи комунальної власності у власність відповідно до повноважень, визначених статтею 122 цього Кодексу розглядає клопотання у місячний строк і дає дозвіл на розроблення проекту землеустрою щодо відведення земельної ділянки або надає мотивовану

*316*4553097*1*2*

Роздруковано за допомогою ПК "Кадастр" Стор. 3 з 9 11.04.201

призначення даним містобудівного кадастру та протягом не більше семи робочих днів готує проект рішення Київської міської ради про надання дозволу (проект рішення Київської міської ради про відмову у наданні дозволу) на розробку проекту землеустрою щодо відведення земельної ділянки, який невідкладно, не пізніше наступного робочого дня, передає до секретаріату Київської міської ради у порядку, встановленому Регламентом Київської міської ради.

Проект рішення Київської міської ради про надання дозволу (проект рішення Київської міської ради про відмову у наданні дозволу) на розробку проекту землеустрою щодо відведення земельної ділянки погоджується та приймається у порядку, встановленому Регламентом Київської міської ради.

Відповідно до пункту 5 статті 26 Регламенту Київської міської ради, затвердженого рішенням Київської міської ради від 07 липня 2017 року №579/579 суб'єкт подання проекту рішення на зворотному боці останньої сторінки проекту рішення зазначає профільну постійну комісію та інші постійні комісії, до функціональної спрямованості яких належить попередній розгляд зазначеного проекту рішення.

Згідно з частиною 1 статті 30 Регламенту Київської міської ради, затвердженого рішенням Київської міської ради від 07 липня 2017 року №579/579 Постійні комісії Київради (окрім профільної) протягом двадцяти днів з моменту реєстрації проекту рішення в управлінні організаційного та документального забезпечення діяльності Київради опрацьовують його та за результатами розгляду проекту рішення приймають висновок, яким:

1) підтримують проект рішення Київради без зауважень та підписують його;

2) підтримують проект рішення Київради із зауваженнями чи рекомендаціями; у цьому випадку на оригіналі проекту рішення навпроти назви відповідної постійної комісії поряд із підписом голови цієї постійної комісії ставиться відмітка "із зауваженнями" або "з рекомендаціями";

3) відхиляють проект рішення з відповідним обґрунтуванням; у цьому випадку на оригіналі проекту рішення навпроти назви відповідної постійної комісії поряд із підписом голови цієї постійної комісії ставиться відмітка "відхилено" із зазначенням дати та номеру відповідного протоколу засідання постійної комісії.

Проект Рішення Київської міської ради «Про надання дозволу на розроблення проекту землеустрою щодо відведення земельної ділянки громадянину Смірнову Володимиру Васильовичу на вулиці Прикордонній, 22 в Деснянському районі міста Києва для будівництва і обслуговування жилого будинку, господарських будівель і споруд» від 27 вересня 2017 року ПР-14306 відхилено посилаючись на положення частини 3 статті 24 Закону України «Про регулювання містобудівної діяльності».

Оцінюючи правомірність цього рішення відповідача, суд виходить з наступного.

У силу частини 3 статті 24 Закону України «Про регулювання містобудівної діяльності», яким обґрунтовано оскаржуване рішення, у разі відсутності плану зонування або детального плану території, затвердженого відповідно до вимог цього Закону, передача (надання) земельних ділянок із земель державної або комунальної власності у власність чи користування фізичним та юридичним особам для містобудівних потреб забороняється.

Разом з тим, з урахуванням викладеного, слід зазначити наступне.

Відповідно до частини 1 статті 16 Закону України «Про регулювання містобудівної діяльності» планування територій на місцевому рівні здійснюється шляхом розроблення та затвердження генеральних планів населених пунктів, планів зонування територій і детальних планів території, їх оновлення та внесення змін до них.

Частиною 1 статті 17 вказаного Закону визначено, що генеральний план населеного пункту є основним видом містобудівної документації на місцевому рівні, призначеної для обґрунтування довгострокової стратегії планування та забудови території населеного пункту.

На підставі затвердженого генерального плану населеного пункту розробляється план земельно-господарського устрою, який після його затвердження стає невід'ємною частиною генерального плану.

*316*4553097*1*2*

бюджету міста Києва та звіту про його виконання, рішень Київради з інших питань, що належать до її відання.

Зокрема, міський голова: забезпечує здійснення у межах наданих законом повноважень органів виконавчої влади на відповідній території, додержання Конституції та законів України, виконання актів Президента України та відповідних органів виконавчої влади; організує в межах, визначених цим Законом, роботу відповідної ради та її виконавчого комітету; здійснює керівництво апаратом ради та її виконавчого комітету; скликає сесії ради, вносить пропозиції та формує порядок денний сесій ради і головує на пленарних засіданнях ради.

Відповідно до частини 1 статті 21 Регламенту Київської міської ради, затвердженого рішенням Київської міської ради від 07 липня 2017 року №579/579, суб'єктами подання проектів рішень виступають Київський міський голова, заступник міського голови - секретар Київради, депутати Київради, постійні та тимчасові контрольні комісії Київради, депутатські фракції, групи, виконавчий орган Київради (Київська міська державна адміністрація), загальні збори громадян в порядку, визначеному законодавством, Статутом територіальної громади міста Києва та цим Регламентом.

Відповідно до пункту 1.1 Положення про Департамент земельних ресурсів виконавчого органу Київради (Київської міської державної адміністрації), затвердженого рішенням Київської міської ради від 19 грудня 2002 року №182/342, Департамент земельних ресурсів виконавчого органу Київської міської ради (Київської міської державної адміністрації) є структурним підрозділом виконавчого органу Київської міської ради (Київської міської державної адміністрації) та згідно з законодавством забезпечує виконання повноважень Київської міської ради та виконавчого органу Київської міської ради (Київської міської державної адміністрації) у сфері земельних відносин, є підзвітним та підконтрольним Київській міській раді та виконавчому органу Київської міської ради (Київській міській державній адміністрації), безпосередньо підпорядковується Київському міському голові, а з питань управління землями державної власності, розпорядження якими здійснює виконавчий орган Київської міської ради (Київська міська державна адміністрація) - виконавчому органу Київської міської ради (Київській міській державній адміністрації).

Згідно пунктом 3.11 вказаного Положення Департамент розробляє в установленому порядку проекти рішень Київської міської ради, готує та подає розпорядження Київського міського голови, розпорядження виконавчого органу Київської міської ради (Київської міської державної адміністрації), а також подає свої висновки з питань, в тому числі, розпорядження землями в межах міста Києва, передачі земельних ділянок у власність громадян та юридичних осіб.

Отже, суб'єктом подання проектів рішень для винесення на сесії Київради з питань надання дозволу (відмови у наданні) на розробку проектів землеустрою є Департамент земельних ресурсів виконавчого органу Київради (Київської міської державної адміністрації).

Станом на момент звернення, що стало передумовою для створення справи-клопотання №К-30550 та на час розгляду справи розгляд таких клопотань у Київській міській раді регулюється Порядком набуття прав на землю із земель комунальної власності у місті Києві, затвердженого рішенням Київської міської ради від 20.04.17 р. №241/2463.

Згідно з пунктами 2.1, 2.5, 2.7, 2.8 Порядку зацікавлена особа звертається до Київської міської ради через приймальню Київради з земельних питань з клопотанням про надання дозволу на розроблення проекту землеустрою щодо відведення земельної ділянки або заявою на розроблення технічної документації із землеустрою щодо встановлення (відновлення) меж земельної ділянки в натурі (на місцевості), технічної документації із землеустрою щодо встановлення меж частини земельної ділянки, на яку поширюється право суборенди, сервітуту, технічної документації із землеустрою щодо поділу та об'єднання земельних ділянок.

Департамент земельних ресурсів, керуючись даними міського земельного кадастру, містобудівного кадастру та Державного земельного кадастру, аналізує подані матеріали клопотання на відповідність меж земельної ділянки, її заявленого функціонального

*316*4553097*1*2*

відмову у його наданні. Підставою відмови у наданні такого дозволу може бути лише невідповідність місця розташування об'єкта вимогам законів, прийнятих відповідно до них нормативно-правових актів, генеральних планів населених пунктів та іншої містобудівної документації, схем землеустрою і техніко-економічних обґрунтувань використання та охорони земель адміністративно-територіальних одиниць, проектів землеустрою щодо впорядкування територій населених пунктів, затверджених у встановленому законом порядку.

Проект землеустрою щодо відведення земельної ділянки розробляється за замовленням громадян суб'єктами господарювання, що є виконавцями робіт із землеустрою згідно із законом, у строки, що обумовлюються угодою сторін.

Відповідно до частини 8 та 9 статті 118 Земельного кодексу України проект землеустрою щодо відведення земельної ділянки погоджується в порядку, встановленому статтею 186[1] цього Кодексу.

Відповідний орган виконавчої влади або орган місцевого самоврядування, який передає земельні ділянки державної чи комунальної власності у власність відповідно до повноважень, визначених статтею 122 цього Кодексу у двотижневий строк з дня отримання погодженого проекту землеустрою щодо відведення земельної ділянки (а в разі необхідності здійснення обов'язкової державної експертизи землевпорядної документації згідно із законом - після отримання позитивного висновку такої експертизи) приймає рішення про затвердження проекту землеустрою щодо відведення земельної ділянки та надання її у власність.

Отже, процедура одержання громадянином безоплатно у власність земельної ділянки із земель державної або комунальної власності для будівництва і обслуговування жилого будинку, господарських будівель і споруд розпочинається із подання громадянами відповідного клопотання, до якого додаються графічні матеріали, на яких зазначено бажане місце розташування земельної ділянки, погодження землекористувача (у разі вилучення земельної ділянки, що перебуває у користуванні інших осіб) та висновки конкурсної комісії (у разі надання земельної ділянки для ведення фермерського господарства); і лише після отримання клопотання разом із необхідними документами таке клопотання розглядається відповідною місцевою адміністрацією чи радою, яка дає дозвіл на розроблення проекту землеустрою щодо відведення земельної ділянки або надає мотивовану відмову у його наданні.

Статтею 9 Земельного кодексу України, якій кореспондують норми частини 1 статті 122 Земельного кодексу України визначено, що до повноважень Київської міської ради у галузі земельних відносин на їх території належить: розпорядження землями територіальної громади міста, передача земельних ділянок комунальної власності у власність громадян та юридичних осіб відповідно до цього Кодексу, вирішення інших питань у галузі земельних відносин відповідно до закону.

Частинами 1 і 2 статті 59 Закону України «Про місцеве самоврядування в Україні» передбачено, що рада в межах своїх повноважень приймає нормативні та інші акти у формі рішень. Рішення ради приймаються на її пленарному засіданні після обговорення більшістю депутатів від загального складу ради, крім випадків, передбачених цим Законом.

Пунктом 34 частини 1 статті 26 цього Закону визначено, що виключно на пленарних засіданнях сільської, селищної, міської ради вирішуються такі питання вирішення відповідно до закону питань регулювання земельних відносин.

У відповідності до норм статті 42 Закону України «Про місцеве самоврядування в Україні» міський голова є головною посадовою особою територіальної громади відповідного міста.

Міський голова очолює виконавчий комітет відповідної міської ради, головує на її засіданнях.

Відповідно до пункту 6 частини 3 статті 4 Регламенту Київської міської ради, затвердженого рішенням Київської міської ради від 07 липня 2017 року №579/579, Київський міський голова забезпечує підготовку на розгляд Київради проектів програм соціально-економічного розвитку, цільових програм з інших питань самоврядування,

*316*4553097*1*2*

Послідовність виконання робіт з розроблення генерального плану населеного пункту та документації із землеустрою визначається будівельними нормами, державними стандартами і правилами та завданням на розроблення (внесення змін, оновлення) містобудівної документації, яке складається і затверджується її замовником за погодженням з розробником.

У складі генерального плану населеного пункту може розроблятися план зонування території цього населеного пункту. План зонування території може розроблятися і як окрема містобудівна документація після затвердження генерального плану.

У той же час, частиною 1 статті 18 Закону України «Про регулювання містобудівної діяльності» передбачено, що план зонування території розробляється на основі генерального плану населеного пункту (у його складі або як окремий документ) з метою визначення умов та обмежень використання території для містобудівних потреб у межах визначених зон.

Детальний план у межах населеного пункту уточнює положення генерального плану населеного пункту та визначає планувальну організацію і розвиток частини території.

Детальний план розробляється з метою визначення планувальної організації і функціонального призначення, просторової композиції і параметрів забудови та ландшафтної організації кварталу, мікрорайону, іншої частини території населеного пункту, призначених для комплексної забудови чи реконструкції (частина 1 статті 19 Закону України «Про регулювання містобудівної діяльності»).

Отже, системний аналіз вказаних положень свідчить про те, що план зонування території та детальний план території, як складові містобудівної документації, розробляються виключно на основі Генерального плану міста та з метою уточнення його положень, а відтак не можуть змінювати положення Генерального плану або суперечити йому.

Діючий Генеральний план міста Києва затверджений рішенням Київської міської ради від 28.03.2002 №370/1804.

Також, як вбачається з публічного геопорталу Міської інформаційно-аналітичної системи забезпечення містобудівної діяльності (МІАС ЗМД) «Містобудівний кадастр Києва» (http://mkk.kga..gov.ua/), на території міста Києва існують затверджені Київською міською радою детальні плани територій.

При цьому, у силу підпунктів 3 та 4 Прикінцевих положень Закону України «Про регулювання містобудівної діяльності», генеральні плани населених пунктів, затверджені до набрання чинності цим Законом, є безстроковими. Проекти забудови територій, розподілу територій, містобудівні обґрунтування з відповідними умовами та обмеженнями забудови земельних ділянок, будівельні паспорти, документи на введення об'єктів в експлуатацію та їх сертифікацію, розроблені та/або оформлені до набрання чинності цим Законом, можуть бути затверджені та використані після набрання чинності цим Законом. Положення затверджених відповідно до цього пункту проектів забудови територій, розподілу територій, містобудівних обґрунтувань з відповідними умовами та обмеженнями забудови земельної ділянки враховуються під час розроблення, внесення змін та оновлення містобудівної документації на місцевому рівні.

Дослідивши зміст наданого позивачем витягу з протоколу №28/61 засідання постійної комісії Київської міської ради від 04 грудня 2017 року, суд не виявив у ньому жодних посилань на те, що земельна ділянка за адресою: м. Київ, вулиця Прикордонна, 22, за своїм цільовим призначенням не відноситься до категорії земель житлової та громадської забудови. Також відсутні посилання на невідповідність заявленої містобудівної ініціативи позивача існуючим положенням чинної містобудівної документації, зокрема Генеральному плану міста Києва.

Як стверджує представник відповідача, на час розгляду та вирішення клопотання позивача, ані детальний план території, ані план зонування території, які б поширювали свою дію на земельну ділянку за адресою: м. Київ, вулиця Прикордонна, 22, Київською міською радою не розроблені та не затвердженні у встановленому законом порядку.

Водночас, зі змісту оскаржуваного протоколу №28/61 від 04 грудня 2017 року та інших наявних у справі матеріалів не вбачається, що заявлена позивачем містобудівна

*316*4553097*1*2*

та надати дозвіл на розроблення проекту землеустрою щодо відведення земельної ділянки.

Позовні вимоги мотивовані тим, що відповідачами відмовлено у наданні дозволу на розроблення проекту землеустрою за відсутності підстав, визначених частиною 7 статті 118 Земельного кодексу України.

У судових засіданнях позивач підтримав заявлені позовні вимоги повністю.

Представники відповідачів заперечилищодо задоволення позову з підстав, наведених у відзиві на позов від 26 березня 2018 року та поясненнях від 16 квітня 2017 року. Зокрема, представники відповідачів зазначили про те, що рішення щодо надання позивачеві дозволу на розроблення проекту землеустрою щодо відведення земельної ділянки для будівництва та обслуговування жилого будинку, господарських будівель і споруд є правомірним, оскільки на зазначену земельну ділянку немає затвердженого детального плану або плану зонування цієї території.

На підставі частини 3 статті 194 Кодексу адміністративного судочинства України судом ухвалено про перехід до розгляду справи у порядку письмового провадження.

Розглянувши подані особами, які беруть участь у справі, документи, всебічно і повно з'ясувавши всі фактичні обставини, на яких ґрунтується позов та відзив, об'єктивно оцінивши докази, які мають юридичне значення для розгляду справи і вирішення спору по суті, судом встановлено наступне.

Як вбачається з наявних у матеріалах справи доказів, позивач звернувся з заявою від 03 вересня 2015 року №08/С-8165 до Київської міської ради з проханням надати земельну ділянку розміром 0,10 га під забудову для будівництва і обслуговування житлового будинку, господарських будівель і споруд із земель державної чи комунальної власності м. Києва. Відповідь на дане звернення позивач не отримав.

Крім цього позивач звертався до Київської міської ради з заявами №08/С-3644 від 04 квітня 2017 року, №08/С-4575 від 28 квітня 2017 року, №08/С-5161 від 17 травня 2017 року та №08/С-6280 від 15 травня 2017 року про надання дозволу на розроблення проекту землеустрою щодо відведення земельної ділянки по вулиці Прикордонній, 22 в Деснянському районі міста Києва, на захід від земельної ділянки 8000000000:62:164:0005, на північ від земельної ділянки 8000000000:61:166:0014, на схід від земельної ділянки 8000000000:62:163:0001.

До вказаних клопотань позивач додав копію паспорту та ідентифікаційного коду, графічні матеріали, копію довідки посвідчення інваліда війни.

На підставі вище вказаних звернень сформована справа-клопотання №К-30550 від 06 липня 2017 року.

В результаті опрацювання вказаної справи – клопотання №К-30550, Департамент земельних ресурсів Київської міської ради (Київської міської державної адміністрації) підготував проект рішення Київської міської ради «Про надання дозволу на розроблення проекту землеустрою щодо відведення земельної ділянки громадянину Смірнову Володимиру Васильовичу на вулиці Прикордонній, 22 в Деснянському районі міста Києва для будівництва і обслуговування жилого будинку, господарських будівель і споруд» від 27 вересня 2017 року ПР-14306 реєстраційний номер №08/231-2323 від 28 вересня 2017 року.

Даний проект рішення з пояснювальною запискою №ПЗ-25225 від 10 липня 2017 року та супровідним листом від 28 вересня 2017 року №057052-17080 Департаментом земельних ресурсів Київської міської державної адміністрації подано на розгляд секретаря Київської міської ради.

Секретар Київської міської ради Прокопів В.В. надав доручення від 28 вересня 2017 року №08/231-2323/ПР голові Постійної комісії містобудування, архітектури та землекористування Міщенку О.Г. розглянути проект рішення від 28 вересня 2017 року №08/231-2323/ПР в установленому порядку.

На виконання доручення секретаря Київської міської ради від 28 вересня 2017 року питання розгляду вказаного проекту рішення включено пунктом 10.1.2 засідання комісії від 24 листопада 2017 року. Розгляд питання перенесено на наступне засідання комісії протоколом №26/59 від 24 листопада 2017 року.

На наступному засідання комісії 30 листопада 2017 року розгляд питання включено

*316*4553097*1*2*

Роздруковано за допомогою ПК "Кадастр" Стор. 2 з 9 11.04.2019

владних повноважень обов'язок щодо доказування правомірності свого рішення, дії чи бездіяльності покладається на відповідача.

Беручи до уваги викладене, суд дійшов висновку про наявність підстав для часткового задоволення позову.

Керуючись статтями 2, 77, 244, 245, 246, 250 Кодексу адміністративного судочинства України, Окружний адміністративний суд міста Києва –

ВИРІШИВ:

Позов задовольнити частково.

Визнати протиправним та скасувати рішення Постійної комісії з питань містобудування, архітектури та землекористування Київської міської ради від 04 грудня 2017 року про відхилення проекту Рішення Київської міської ради «Про надання дозволу на розроблення проекту землеустрою щодо відведення земельної ділянки громадянину Смірнову Володимиру Васильовичу на вулиці Прикордонній, 22 в Деснянському районі м. Києва для будівництва і обслуговування жилого будинку, господарських будівель і споруд» від 27 вересня 2017 року ПР-14306.

Зобов'язати Київську міську раду повторно розглянути проект Рішення Київської міської ради «Про надання дозволу на розроблення проекту землеустрою щодо відведення земельної ділянки громадянину Смірнову Володимиру Васильовичу на вулиці Прикордонній, 22 в Деснянському районі м. Києва для будівництва і обслуговування жилого будинку, господарських будівель і споруд» від 27 вересня 2017 року ПР-14306 реєстраційний номер №08/231-2323 від 28 вересня 2017 року та вирішити питання щодо надання дозволу на розроблення проекту землеустрою щодо відведення земельної ділянки, з урахуванням висновків суду, викладених у даному рішенні.

В іншій частині позову відмовити.

Рішення набирає законної сили відповідно до статті 255 Кодексу адміністративного судочинства України.

Рішення може бути оскаржено до Київського апеляційного адміністративного суду в порядку та у строки, встановлені статтями 295 – 297 Кодексу адміністративного судочинства України.

Суддя **Т.І. Шейко**

З ОРИГІНАЛОМ ЗГІДНО
Секретар судового засідання
«___» _____ 1 _____ року

*316*4553097*1*2*

зареєстровано 13.02.2019 п. 132.6 К-31908

ПРОТОКОЛ № 11/1597

засідання робочої групи, створеної 13.11.2018 на засіданні постійної комісії Київської міської ради з питань містобудування, архітектури та землекористування для додаткового вивчення проекту рішення «Про надання дозволу на розроблення проекту землеустрою щодо відведення земельної ділянки громадянці Духоті Олександрі Олександрівні для будівництва і обслуговування жилого будинку, господарських будівель і споруд на вул. Курортній, 18-к в Оболонському районі м. Києва» справа-клопотання **К-31908**

від 04.02.2019

Місце проведення: Київська міська рада, м. Київ, вул. Хрещатик, 36, 10-й поверх, каб. 1017 о 10.30

Склад робочої групи: 3 депутати Київської міської ради.

Присутні: 2 депутати Київської міської ради, члени постійної комісії Київської міської ради з питань містобудування архітектури та землекористування:

Картавий І. Л. - голова робочої групи, секретар постійної комісії Київської міської ради з питань містобудування, архітектури та землекористування;

Римаренко С. Г. - член робочої групи, член постійної комісії Київської міської ради з питань містобудування, архітектури та землекористування.

Відсутні: 1 депутат Київської міської ради, члени постійної комісії Київської міської ради з питань містобудування архітектури та землекористування:

Росляков В. В. - член робочої групи, член постійної комісії Київської міської ради з питань містобудування, архітектури та землекористування.

Запрошені та присутні:

Господаренко Я. Г. - представник Департаменту земельних ресурсів виконавчого органу Київської міської ради (Київської міської державної адміністрації);

Андрущенко Т. О. - представник Департаменту містобудування та архітектури виконавчого органу Київської міської ради (Київської міської державної адміністрації);

Духота О. О. - заявниця;

Духота І. П. - представник заявниці.

Розгляд (обговорення) питання:

Про розгляд проекту рішення «Про надання дозволу на розроблення проекту землеустрою щодо відведення земельної ділянки громадянці Духоті Олександрі Олександрівні на вул. Курортній, 18-к в Оболонському районі м. Києва для будівництва і обслуговування жилого будинку, господарських будівель і споруд» *(доручення заступника міського голови – секретаря*

Київської міської ради від 15.02.2018 №08/231-578/П) з матеріалами справи-клопотання К-31908 ПР-14797

СЛУХАЛИ: Картавого І. Л. – голову робочої групи, секретаря постійної комісії.

ВИСТУПИЛИ: Римаренко С. Г., Андрущенко Т. О., Господаренко Я. Г., Духота І. П., Духота О. О.

ВИРІШИЛИ:

Рекомендувати постійній комісії Київської міської ради з питань містобудування, архітектури та землекористування підтримати проект рішення «Про надання дозволу на розроблення проекту землеустрою щодо відведення земельної ділянки громадянці Духоті Олександрі Олександрівні на вул. Курортній, 18-к в Оболонському районі м. Києва для будівництва і обслуговування жилого будинку, господарських будівель і споруд» *(доручення заступника міського голови – секретаря Київської міської ради від. 15.02.2018 №08/231-578/П)* з матеріалами справи-клопотання **К-31908** ПР-14797.

ГОЛОСУВАЛИ: «за» - 2, «проти» - 0, «утримались» -0, «не голосували» - 0.
Рішення прийнято.

Голова робочої групи І. Картавий

член робочої групи С. Римаренко

К-31908

УКРАЇНА

ВИКОНАВЧИЙ ОРГАН КИЇВСЬКОЇ МІСЬКОЇ РАДИ (КИЇВСЬКА МІСЬКА ДЕРЖАВНА АДМІНІСТРАЦІЯ)

вул. Хрещатик, 36, м. Київ, 01044, тел. (044) 202 71 29, (044) 202 75 58, факс 202 76 41, e-mail: kmda@kma.gov.ua
Контактний центр міста Києва (044) 15 51 Код ЄДРПОУ 00022527
E-mail для електронних звернень громадян: zvernen@kma.gov.ua

27.03.2019 № 006-285

на № _____ від _____

Голові постійної комісії Київської міської ради з питань містобудування, архітектури та землекористування
О. МІЩЕНКУ

Про зміни до клопотання К-31908

Шановний Олександре Григоровичу!

За дорученням заступника міського голови – секретаря Київської міської ради Прокопіва В. В. від 08.02.2019 № 08/М-461 до Департаменту земельних ресурсів виконавчого органу Київської міської ради (Київської міської державної адміністрації) надійшло на розгляд звернення громадянки Миронюк О. О. від 08.02.2019 стосовно внесення змін до клопотання № К-31908.

Оскільки справу-клопотання № К-31908 з проектом рішення Київської міської ради «Про надання дозволу на розроблення проекту землеустрою щодо відведення земельної ділянки громадянці Духоті Олександрі Олександрівні на вул. Курортній, 18-к в Оболонському районі м. Києва для будівництва і обслуговування жилого будинку, господарських будівель і споруд» 04.12.2017 передано на розгляд до Київської міської ради, просимо в проекті рішення замінити слова «Духоті» на «Миронюк».

Додаток: копія звернення громадянки Миронюк О. О. на 5 арк. в 1 прим.

165620

З повагою

Заступник голови Олександр СПАСИБКО

Петро Олення
Раїса Олещенко 279 74 12

Київська міська рада
29.03.2019 № 08/6704

В Київську міську Раду,
Шпоченко Олександра
Олександровича, 1984р.
що проживає в

Заява

У зв'язку з реєстрацією шлюбу і зміною прізвища з Духотне на Шпоченко, прошу внести зміни до клопотання № К-3190а а також врахувати ці зміни при внесенні рішення Київської міської ради про надання земельної ділянки № 18-К по вул. Куренівській

8.02.2019

Київська міська рада
08.02.2019 № 08/М-461

КОПІЯ

УКРАЇНА

СВІДОЦТВО ПРО ШЛЮБ

Прізвище Миронюк
ім'я Іван по батькові Васильович
який народився _____ року
Україна, Волинська область, Старовижівський район, село Сереховичі
(місце народження: держава, область, район, місто, селище, село)
Громадянин України
(громадянство)
Прізвище Духота
ім'я Олександра по батькові Олександрівна
яка народилася _____ року
Україна, місто Київ
(місце народження: держава, область, район, місто, селище, село)
Громадянка України
(громадянство)
зареєстрували шлюб 12 грудня 2017 року
(число, місяць і рік цифрами та словами)
про що 12 числа грудня місяця 2017 року складено відповідний актовий запис № 2181
Прізвище після державної реєстрації шлюбу:
чоловіка Миронюк
дружини Миронюк
Місце державної реєстрації Оболонський районний у місті Києві відділ державної реєстрації актів цивільного стану Головного територіального управління юстиції у місті Києві
(орган державної реєстрації актів цивільного стану)
Орган державної реєстрації актів цивільного стану, що видав свідоцтво Оболонський районний у місті Києві відділ державної реєстрації актів цивільного стану Головного територіального управління юстиції у місті Києві
(орган державної реєстрації актів цивільного стану)
Дата видачі 12 грудня 2017 року

М.П.
Керівник органу державної реєстрації актів цивільного стану _____ О. В. Фастунова
(підпис) (прізвище та ініціали)

Серія І-БК № 100160

3

їв, Україна.

04 лютого 2019 року я, Лисань С.С., приватний нотаріус Київського міського нотаріального округу засвідчую вірність цієї копії з оригіналу документа; в останньому підчисток, дописок, закреслених слів, незастережених виправлень або інших особливостей не виявлено.

Зареєстровано в реєстрі за № 19

Стягнуто плати за домовленістю.

ПРИВАТНИЙ НОТАРІУС

4

Витяг
з Єдиного державного демографічного реєстру щодо реєстрації місця проживання

Номер витягу:	8029-1372945-2018
Назва територіального підрозділу ДМС, який надав витяг:	Оболонський районний відділ Головного управління Державної міграційної служби України в місті Києві
Дата та час формування витягу:	12:26, 24.02.2018
Персональні дані заявника:	МИРОНЮК ОЛЕКСАНДРА ОЛЕКСАНДРІВНА,
Унікальний номер запису в Реєстрі (УНЗР)	1984110605306
Реквізити документа, що посвідчує особу та підтверджує належність до громадянства заявника:	Паспорт громадянина України з безконтактним електронним носієм, орган видачі - дата оформлення -
Відомості, які запитуються заявником:	Місце проживання зареєстровано за адресою: дата реєстрації:
Дата внесення до Реєстру запитуваної інформації:	18.01.2018
Посада, прізвище та ініціали працівника, який сформував Витяг	Головний спеціаліст Деснянського РВ ГУ ДМС України в м. Києві Т.М. Скуйда
Посада, прізвище та ініціали керівника та його підпис:	Начальник відділу РВ ГУ ДМС України в місті Києві Ю.О.Остапенко

зареєстровано 04.04.2019 п.83.27 К-34035

ПРОТОКОЛ № 33/619

засідання робочої групи, створеної 26.02.2019 на засіданні постійної комісії Київської міської ради з питань містобудування, архітектури та землекористування для додаткового вивчення проекту рішення «Про надання дозволу на розроблення проекту землеустрою щодо відведення земельної ділянки громадянці Гапоновій Лідії Михайлівні на вул. Якова Качури, 56-а у Святошинському районі міста Києва для будівництва і обслуговування жилого будинку, господарських будівель і спору» справа-клопотання **К-34035**

від 22.03.2019

Місце проведення: Київська міська рада, м. Київ, вул. Хрещатик, 36, 10-й поверх, каб. 1017 об 10.00

Склад робочої групи: 3 депутати Київської міської ради.

Присутні: 3 депутати Київської міської ради, члени постійної комісії Київської міської ради з питань містобудування архітектури та землекористування:

Картавий І. Л. - голова робочої групи, секретар постійної комісії Київської міської ради з питань містобудування, архітектури та землекористування;

Римаренко С. Г. - член робочої групи, член постійної комісії Київської міської ради з питань містобудування, архітектури та землекористування;

Росляков В. В. - член робочої групи, член постійної комісії Київської міської ради з питань містобудування, архітектури та землекористування.

Запрошені та присутні:

Дворніков В. М. - представник Департаменту земельних ресурсів виконавчого органу Київської міської ради (Київської міської державної адміністрації);

Титаренко О. Л. - представник Департаменту містобудування та архітектури виконавчого органу Київської міської ради (Київської міської державної адміністрації);

Гапонова Л. М. - заявник;

Гапонов А. О. - представник заявника.

Розгляд (обговорення) питання:

Про розгляд проекту рішення «Про надання дозволу на розроблення проекту землеустрою щодо відведення земельної ділянки громадянці Гапоновій Лідії Михайлівні на вул. Якова Качури, 56-а у Святошинському районі міста Києва для будівництва і обслуговування жилого будинку, господарських будівель і спору» *(доручення заступника міського голови – секретаря Київської міської ради від 17.07.2018 №08/231-2272/ПР)* з матеріалами справи-клопотання **К-34035,** ПР-16848.

СЛУХАЛИ: Картавого І. Л. – голову робочої групи, секретаря постійної комісії.

ВИСТУПИЛИ: Римаренко С. Г., Росляков В. В., Дворніков В. М., Титаренко О. Л., Гапонова Л. М., Гапонов А. О.

ВИРІШИЛИ:

Рекомендувати постійній комісії *Київської міської ради з питань містобудування, архітектури та землекористування* ***підтримати проект рішення*** Київської міської ради «Про надання дозволу на розроблення проекту землеустрою щодо відведення земельної ділянки громадянці Гапоновій Лідії Михайлівні на вул. Якова Качури, 56-а у Святошинському районі міста Києва для будівництва і обслуговування жилого будинку, господарських будівель і спору» *(доручення заступника міського голови – секретаря Київської міської ради від 17.07.2018 №08/231-2272/ПР)* з матеріалами справи-клопотання **К-34035,** ПР-16848.

ГОЛОСУВАЛИ: «за» - 3, «проти» - 0, «утрималось» - 0, «не голосували» - 0.
Рішення прийнято.

Голова робочої групи Картавий І. Л.

члени робочої групи: Римаренко С. Г.

Росляков В. В.

13.3. Розгляд справ-клопотань ***(надання дозволів на розроблення проектів землеустрою щодо відведення земельних ділянок - державні, комунальні підприємства):***

		Голосіївський район
1.	К-33731 **ПР-16418**	Київське комунальне об'єднання зеленого будівництва та експлуатації зелених насаджень міста «Київзеленбуд» вул. Метрологічна, 14-д та пров. Феофанівський, 14-б в постійне користування площі 1,34 га, 3,05 га для експлуатації зеленої зони **(доручення заступника міського голови – секретаря Київської міської ради від 22.05.2018 №08/231-1756/ПР)** *Проект рішення **підтриманий** постійною комісією Київської міської ради з питань екологічної політики.*
2.	К-33665 **ПР-16355**	Київське комунальне об'єднання зеленого будівництва та експлуатації зелених насаджень міста «Київзеленбуд» вул. Тарасівська, 23/25 в постійне користування площа 0,03 га для експлуатації зеленої зони **(доручення заступника міського голови – секретаря Київської міської ради від 17.05.2018 №08/231-1658/ПР)** *Проект рішення **підтриманий** постійною комісією Київської міської ради з питань екологічної політики.*
		Дарницький район
3.	К-33540 **ПР-16466**	Київському комунальному об'єднанню зеленого будівництва та експлуатації зелених насаджень міста «Київзеленбуд» вул. Привокзальній, 10-а в постійне користування площа 0,32 га для облаштування, експлуатації та обслуговування зелених насаджень (сквер) **(доручення заступника міського голови – секретаря Київської міської ради від 22.05.2018 №08/231-1760/ПР)** *Проект рішення **підтриманий** постійною комісією Київської міської ради з питань екологічної політики.*
		Деснянський район
4.	К-33339 **ПР-16231**	Київське комунальне об'єднання зеленого будівництва та експлуатації зелених насаджень міста «Київзеленбуд» вул. Миколи Закревського, 30-42 в постійне користування площа 2,0 га для утримання та благоустрою зелених зон і зелених насаджень та обслуговування території скверу **(доручення Київського міського голови від 02.05.2018 №08/231-1462/ПР)** *Проект рішення **підтриманий** постійною комісією Київської міської ради з питань екологічної політики.*

		Дніпровський район
5.	К-37755 **ПР-19846**	Київське комунальне об'єднання зеленого будівництва та експлуатації зелених насаджень міста «Київзеленбуд» вул. Інженера Бородіна в постійне користування площа 1,15 га для облаштування, утримання та експлуатації зелених насаджень (скверу) **(доручення заступника міського голови – секретаря Київської міської ради від 04.03.2019 №08/231-1130/ПР)** *Проект рішення **підтриманий** постійною комісією Київської міської ради з питань екологічної політики **з рекомендаціями**, а саме: «пункт 2 проекту рішення виключити, у зв'язку з цим пункт 3 вважати відповідно пунктом 2» (витяг з протоколу №5/79 від 03.04.2019).*
6.	К-33254 **ПР-16346**	Київське комунальне об'єднання зеленого будівництва та експлуатації зелених насаджень міста «Київзеленбуд» від будівлі СЗШ № 4 на вул. Стальського, 16-а та вздовж будинків 4-а, 2-б, 2-а та 2 на вул. Курнатовського в постійне користування площею 0,96 га для утримання скверу **(доручення заступника міського голови – секретаря Київської міської ради від 17.05.2018 №08/231-1656/ПР)** *Проект рішення **підтриманий** постійною комісією Київської міської ради з питань екологічної політики.*
		Оболонський район
7.	К-37184 **ПР-19604**	Київське комунальне об'єднання зеленого будівництва та експлуатації зелених насаджень міста «Київзеленбуд» між будинками № 24 на вулиці Озерній та № 35 на вулиці Героїв Дніпра в постійне користування площа 0,37 га, 0,13 га для утримання та експлуатації скверу **(доручення заступника міського голови – секретаря Київської міської ради від 19.02.2019 №08/231-878/ПР)** *Проект рішення **підтриманий** постійною комісією Київської міської ради з питань екологічної політики з рекомендаціями, а саме: пункт 2 проекту рішення виключити, у зв'язку з цим пункт 3 вважати відповідно пунктом 2 (витяг з протоколу засідання №4/78 від 13.03.2019).*
8.	К-37941 **ПР-20004**	Київське комунальне об'єднання зеленого будівництва та експлуатації зелених насаджень міста «Київзеленбуд» просп. Оболонський, 27-43 в постійне користування площі 1,82 га, 1,33 га для облаштування, утримання та експлуатації зелених насаджень **(доручення заступника міського голови – секретаря Київської міської ради від 28.03.2019 №08/231-1358/ПР)** *До постійної комісії Київської міської ради з питань містобудування, архітектури та землекористування надійшло депутатське звернення*

		Народного депутата України Лещенка С. А. від 09.04.2019 №083/3-3827 (вх. №08/8321 від 16.04.2019) з проханням повідомити про дату розгляду проекту рішення на засіданні постійної комісії Київської міської ради з питань містобудування, архітектури та землекористування. *Проект рішення **підтриманий** постійною комісією Київської міської ради з питань екологічної політики з рекомендаціями, а саме: пункт 2 проекту рішення виключити, у зв'язку з цим пункт 3 вважати відповідно пунктом 2» (витяг з протоколу засідання №6/80 від 24.04.2019).*
9.	К-33552 **ПР-16232**	Київське комунальне об'єднання зеленого будівництва та експлуатації зелених насаджень міста «Київзеленбуд» вул. Зої Гайдай, 2-10 в постійне користування площі 0,03 га; 0,08 га; 0,11 га; 0,03 га; 0,09 га; 0,01 га; 0,01 га; 0,01 га; 0,02 га; 0,08 га; 0,07 га; 0,27 га; 0,17 га для створення, утримання та експлуатації зелених насаджень загального користування **(доручення Київського міського голови від 02.05.2018 №08/231-1469/ПР)** *Проект рішення **підтриманий** постійною комісією Київської міської ради з питань екологічної політики.*
10.	К-33619 **ПР-16229**	Київське комунальне об'єднання зеленого будівництва та експлуатації зелених насаджень міста «Київзеленбуд» вул. Йорданська, 9а-11-11а в постійне користування площі 0,13 га, 0,60 га, 0,03 га для створення, утримання та експлуатації зелених насаджень загального користування **(доручення Київського міського голови від 02.05.2018 №08/231-1467/ПР)** *Проект рішення **підтриманий** постійною комісією Київської міської ради з питань екологічної політики.*
11.	К-33679 **ПР-16223**	Київське комунальне об'єднання зеленого будівництва та експлуатації зелених насаджень міста «Київзеленбуд» на перетині вул. Автозаводської та вул. Лугової в постійне користування площа 0,20 га для створення, утримання та експлуатації зелених насаджень загального користування **(доручення Київського міського голови від 02.05.2018 №08/231-1464/ПР)** *Проект рішення **підтриманий** постійною комісією Київської міської ради з питань екологічної політики.*
12.	К-33615 **ПР-16424**	Київське комунальне об'єднання зеленого будівництва та експлуатації зелених насаджень міста «Київзеленбуд» вул. Кирилівська, 146 в постійне користування площа 0,29 га для створення, утримання та експлуатації зелених насаджень загального користування

		(доручення заступника міського голови – секретаря Київської міської ради від 22.05.2018 №08/231-1736/ПР) *Проект рішення **підтриманий** постійною комісією Київської міської ради з питань екологічної політики.*
13.	К-33680 **ПР-16224**	Київському комунальному об'єднанню зеленого будівництва та експлуатації зелених насаджень міста «Київзеленбуд» вул. Федора Максименка, 19 в постійне користування площа 0,23 га для створення, утримання та експлуатації зелених насаджень загального користування **(доручення Київського міського голови від 02.05.2018 №08/231-1465/ПР)** *Проект рішення **підтриманий** постійною комісією Київської міської ради з питань екологічної політики.*
14.	К-33612 **ПР-16488**	Київське комунальне об'єднання зеленого будівництва та експлуатації зелених насаджень міста «Київзеленбуд» вул. Вишгородська, 42/1 в постійне користування площі 0,10 га, 0,05 га, 0,07 га для створення, утримання та експлуатації зелених насаджень загального користування **(доручення заступника міського голови – секретаря Київської міської ради від 23.05.2018 №08/231-1775/ПР)** *Проект рішення **підтриманий** постійною комісією Київської міської ради з питань екологічної політики.*
15.	К-33611 **ПР-16464**	Київське комунальне об'єднання зеленого будівництва та експлуатації зелених насаджень міста «Київзеленбуд» вул. Йорданська, 26 в постійне користування площі 0,60 га, 0,16 га для створення, утримання та експлуатації зелених насаджень загального користування **(доручення заступника міського голови – секретаря Київської міської ради від 22.05.2018 №08/231-1733/ПР)** *Проект рішення **підтриманий** постійною комісією Київської міської ради з питань екологічної політики.*
Печерський район		
16.	К-33307 **ПР-16396**	Київське комунальне об'єднання зеленого будівництва та експлуатації зелених насаджень міста «Київзеленбуд» провулок Бутишев в постійне користування площа 0,05 га для експлуатації та обслуговування зеленої зони **(доручення заступника міського голови – секретаря Київської міської ради від 21.05.2018 №08/231-1711/ПР)** *Проект рішення **підтриманий** постійною комісією Київської міської ради з питань екологічної політики.*
17.	К-33337 **ПР-16405**	Київське комунальне об'єднання зеленого будівництва та експлуатації зелених насаджень міста «Київзеленбуд»

		пров. Музейний в постійне користування площа 0,04 га для експлуатації та обслуговування зеленої зони **(доручення заступника міського голови – секретаря Київської міської ради від 21.05.2018 №08/231-1708/ПР)** *Проект рішення **підтриманий** постійною комісією Київської міської ради з питань екологічної політики.*
18.	К-33330 **ПР-16398**	Київське комунальне об'єднання зеленого будівництва та експлуатації зелених насаджень міста «Київзеленбуд» бульвар Лесі Українки в постійне користування площа 1,03 га для експлуатації та обслуговування зеленої зони **(доручення заступника міського голови – секретаря Київської міської ради від 21.05.2018 №08/231-1702/ПР)** *Проект рішення **підтриманий** постійною комісією Київської міської ради з питань екологічної політики.*
Подільський район		
19.	К-30358 **ПР-13884 від 21.08.2017**	Комунальне підприємство по утриманню зелених насаджень Подільського району м. Києва вул. Вишгородська, 7 в постійне користування площа 6,76 га для утримання зелених насаджень та благоустрою парку «Березовий гай» **(доручення заступника міського голови – секретаря Київської міської ради від 23.08.2017 №08/231-1878/ПР)** *До постійної комісії Київської міської ради з питань містобудування, архітектури та землекористування надійшов лист Департаменту земельних ресурсів виконавчого органу Київської міської ради (Київська міська державна адміністрація) від 21.04.2017 № 057027-16585 (вх. №08/16373 від 26.09.2017) щодо повернення справи до Департаменту земельних ресурсів виконавчого органу Київської міської ради (Київська міська державна адміністрація).* *Проект рішення **відхилений** постійною комісією Київської міської ради з питань екологічної політики (витяг з протоколу № 5/79 від 03.04.2019) у зв`язку з відповідним зверненням комунального підприємства по утриманню зелених насаджень Подільського району від 12.09.2017 № 08/15514.*
20.	К-30092 **ПР-13877 від 04.08.2017**	Комунальне підприємство по утриманню зелених насаджень Подільського району м. Києва в межах вул. Стеценка, вул. Володимира Сальського, вул. Тираспольської, вул. Білицької в постійне користування площі 24,92 га; 24,48 га; 36,04 га для утримання зелених насаджень та благоустрою парку «Сирецький гай» **(доручення заступника міського голови – секретаря Київської міської ради від 23.08.2017 №08/231-1836/ПР)**

		До постійної комісії Київської міської ради з питань містобудування, архітектури та землекористування надійшов лист Департаменту земельних ресурсів виконавчого органу Київської міської ради (Київська міська державна адміністрація) від 21.04.2017 № 057027-16585 (вх. №08/16373 від 26.09.2017) щодо повернення справи до Департаменту земельних ресурсів виконавчого органу Київської міської ради (Київська міська державна адміністрація). *Проект рішення **відхилений** постійною комісією Київської міської ради з питань екологічної політики (витяг з протоколу № 5/79 від 03.04.2019) у зв`язку з відповідним зверненням комунального підприємства по утриманню зелених насаджень Подільського району від 12.09.2017 № 08/15514.*
21.	К-30771 **ПР-13983** **від 04.09.2017**	Комунальне підприємство по утриманню зелених насаджень Подільського району м. Києва Андріївський узвіз (біля буд.№ 15) в постійне користування площа 0,09 га для утримання зелених насаджень та обслуговування скверу на Уздихальниці **(доручення заступника міського голови – секретаря Київської міської ради від 04.09.2017 №08/231-1974/ПР)** *До постійної комісії Київської міської ради з питань містобудування, архітектури та землекористування надійшов лист Департаменту земельних ресурсів виконавчого органу Київської міської ради (Київська міська державна адміністрація) від 21.04.2017 № 057027-16585 (вх. №08/16373 від 26.09.2017) щодо повернення справи до Департаменту земельних ресурсів виконавчого органу Київської міської ради (Київська міська державна адміністрація).* *Проект рішення **відхилений** постійною комісією Київської міської ради з питань екологічної політики (витяг з протоколу № 5/79 від 03.04.2019) у зв`язку з відповідним зверненням комунального підприємства по утриманню зелених насаджень Подільського району від 12.09.2017 № 08/15514.*
Святошинський район		
22.	К-37826 **ПР-19794**	Київське комунальне об'єднання зеленого будівництва та експлуатації зелених насаджень міста «Київзеленбуд» вул. Володимира Покотила, 6 в постійне користування площа 1,00 га для облаштування та експлуатації зелених насаджень **(доручення заступника міського голови – секретаря Київської міської ради від 01.03.2019 №08/231-1051/ПР)** *Проект рішення **підтриманий** постійною комісією Київської міської ради з питань екологічної політики з рекомендаціями, а саме: пункт 2 проекту рішення виключити, у зв`язку з цим пункт 3 вважати відповідно пунктом 2 (витяг з протоколу засідання №5/79 від 03.04.2019).*
Шевченківський район		
23.	К-36193 **ПР-18621**	Державне підприємство «Національна атомна енергогенеруюча компанія «Енергоатом» вул. Назарівська, 3

		в постійне користування площа 0,03 га для розміщення об'єктів автотранспортної інфраструктури **(доручення заступника міського голови – секретаря Київської міської ради від 19.11.2018 №08/231-4165/ПР)** *Проект рішення **підтриманий** постійною комісією Київської міської ради з питань транспорту, зв'язку та реклами.*

Голова комісії **О. Міщенко**

Секретар комісії **І. Картавий**

п. 1335 К-39755

КИЇВСЬКА МІСЬКА РАДА

VIII СКЛИКАННЯ

ПОСТІЙНА КОМІСІЯ З ПИТАНЬ ЕКОЛОГІЧНОЇ ПОЛІТИКИ

01044, м. Київ, вул. Хрещатик, 36 к.1005/1 *тел.:(044)202-70-76, тел./факс:(044)202-72-31*

Витяг з протоколу № 5/79
засідання постійної комісії Київської міської ради з питань екологічної політики

від 03.04.2019

Місце проведення: Київська міська рада, м. Київ, вул. Хрещатик, 36, десятий поверх, каб. 1017, початок проведення засідання о 14:00.

Склад комісії: 8 депутатів Київської міської ради.

Присутні: 7 депутатів Київської міської ради – членів постійної комісії:

Яловий К.В.	– голова постійної комісії, головуючий;
Пилипенко С.О.	– заступник голови постійної комісії;
Сандалова Г.О.	– заступник голови постійної комісії;
Новіков О.О.	– секретар постійної комісії;
Антонова О.Ю.	– член постійної комісії;
Мірошниченко І.М.	– член постійної комісії;
Москаль Д.Д.	– член постійної комісії

Відсутні: 1 депутат Київської міської ради: Пинзеник О.О.

Запрошені:

Мальований А.М.	– начальник Управління екології та природних ресурсів виконавчого органу Київської міської ради (Київської міської державної адміністрації);
Бєлоусова Н.М.	– в.о. генерального директора КО «Київзеленбуд»;
Сергієнко Ю.В.	– начальник Державної екологічної інспекції Столичного округу;
Менчак Н.М.	– начальник сектору із земельних питань КО «Київзеленбуд»;
Єрмолаєв П.М.	– провідний інженер КП УЗН Подільського району м. Києва;
Кізленко М.А.	– представник місцевої ініціативи;
Осьмак А.С.	– голова ГО «Мій Відрадний»;
Хмельницька М.О.	– член ГО «Мій Відрадний»;
Телюк В.А.	– член ГО «Мій Відрадний»;
Решетінський В.М.	– єпіскоп Союзу євангельських церков України;

Дюжев С.А	– спеціаліст Інституту архітектурного менеджменту;
Живиця Н.І.	– представник за довіреністю громадянки Живиці Т.С. мешканка мікрорайону Чапаєвка;
Цап Н.А.	– представник громади, мешканка мікрорайону Чапаєвка;
Козій І.С.	– адвокат ТОВ «Глобал-Інвест».

Порядок денний:

30. Про розгляд проекту рішення Київської міської ради «Про надання дозволу на розроблення проекту землеустрою щодо відведення в постійне користування земельної ділянки Київському комунальному об'єднанню зеленого будівництва та експлуатації зелених насаджень міста "Київзеленбуд" на вул. Інженера Бородіна у Дніпровському районі м. Києва для облаштування, утримання та експлуатації зелених насаджень (скверу)». К-37755 (доручення заступника міського голови – секретаря Київської міської ради від 04.03.2019 №08/231-430/ПР).

ВИСТУПИЛИ: Яловий К.В.

Яловий К.В. запропонував підтримати зазначений проект рішення Київської міської ради з рекомендаціями, а саме: «пункт 2 проекту рішення виключити, у зв'язку з цим пункт 3 вважати відповідно пунктом 2».

ВИРІШИЛИ: Підтримати проект рішення Київської міської ради «Про надання дозволу на розроблення проекту землеустрою щодо відведення в постійне користування земельної ділянки Київському комунальному об'єднанню зеленого будівництва та експлуатації зелених насаджень міста "Київзеленбуд" на вул. Інженера Бородіна у Дніпровському районі м. Києва для облаштування, утримання та експлуатації зелених насаджень (скверу)», К-37755 (доручення заступника міського голови – секретаря Київської міської ради від 04.03.2019 №08/231-430/ПР) з рекомендаціями, а саме: «пункт 2 проекту рішення виключити, у зв'язку з цим пункт 3 вважати відповідно пунктом 2».

ГОЛОСУВАЛИ: «за» – 6, «проти» – 0, «утримались» – 0, «не голосували» – 1.

Рішення прийнято.

Голова комісії **Костянтин Яловий**

Секретар комісії **Олексій Новіков**

п.13.3.7 К 37184

КИЇВСЬКА МІСЬКА РАДА

VIII СКЛИКАННЯ

ПОСТІЙНА КОМІСІЯ З ПИТАНЬ ЕКОЛОГІЧНОЇ ПОЛІТИКИ

01044, м. Київ, вул. Хрещатик, 36 к.1005/1 *тел.:(044)202-70-76, тел./факс:(044)202-72-31*

Витяг з протоколу № 4/78

засідання постійної комісії Київської міської ради з питань екологічної політики

від 13.03.2019

Місце проведення: Київська міська рада, м. Київ, вул. Хрещатик, 36, десятий поверх, каб. 1017, початок проведення засідання о 14:00.

Склад комісії: 8 депутатів Київської міської ради.

Присутні: 5 депутатів Київської міської ради – членів постійної комісії:

Яловий К.В.	– голова постійної комісії, головуючий;
Пилипенко С.О.	– заступник голови постійної комісії;
Новіков О.О.	– секретар постійної комісії;
Антонова О.Ю.	– член постійної комісії;
Мірошниченко І.М.	– член постійної комісії.

Відсутні 3 депутати Київської міської ради: Сандалова Г.О., Москаль Д.Д., Пинзеник О.О.

Запрошені:

Кутняк С.В.	– депутат Київської міської ради;
Мальований А.М.	– начальник Управління екології та природних ресурсів виконавчого органу Київської міської ради (Київської міської державної адміністрації);
Панчій Т.М.	– в.о. директора Департаменту міського благоустрою виконавчого органу Київської міської ради (Київської міської державної адміністрації);
Лахматов С.Ю.	– заступник директора Департаменту земельних ресурсів виконавчого органу Київської міської ради (Київської міської державної адміністрації) – начальник управління ринку землі;
Бєлоусова Н.М.	– в.о. генерального директора КО «Київзеленбуд»;
Юсипенко О.М.	– генеральний директор КП «Плесо»;
Мазур Н.В.	– в.о. директора КП «Київська міська лікарня ветеринарної медицини»;
Сільченко І.І.	– заступник директора КП «Київміськрозвиток»;

Чорній Б.П.	– заступник директора КП «Київське інвестиційне агентство»;
Титаренко О.Л.	– головний спеціаліст відділу регулювання забудови ліво- та правобережних районів міста Управління регулювання забудови міста Департаменту містобудування та архітектури виконавчого органу Київської міської ради (Київської міської державної адміністрації);
Марченко М.А.	– представник ГО «Громадянські слідчі»;
Мезінова О.В.	– президент благодійної організації «Благодійний фонд «Сіріус»;
Станішевська І.В.	– голова ГО «Еко- логіка»;
Дюжев С.А	– спеціаліст Інституту архітектурного менеджменту;
Агеєва В.С.	– представник ГО «Спілка порятунку Голосієва»;
Гончаров Р.В.	– координатор ГО «Сучасні Совки»;
Доценко Н.В.	– голова правління об`єднання садових товариств «Русанівські сади»;
Татарінова Т.В.	– представник «Еліта-Центр»;
Тігунов П.О.	– представник ініціативної групи мешканців «Пуща-Водиця»;
Тищенко В.І.	– представник громади «Русанівські сади»;
Заїка А.В.	– помічник депутата Київської міської ради Васильчука В.В.

Порядок денний:

26. Про розгляд проекту рішення Київської міської ради «Про надання дозволу на розроблення проекту землеустрою щодо відведення в постійне користування земельних ділянок Київському комунальному об'єднанню зеленого будівництва та експлуатації зелених насаджень міста "Київзеленбуд" між будинками № 24 на вулиці Озерній та № 35 на вулиці Героїв Дніпра в Оболонському районі м. Києва для утримання та експлуатації скверу», К-37184 (доручення заступника міського голови – секретаря Київської міської ради від 19.02.2019 №08/231-878/ПР).

ВИСТУПИЛИ: Яловий К.В.

Яловий К.В. запропонував підтримати зазначений проект рішення Київської міської ради з рекомендаціями, а саме: «пункт 2 проекту рішення виключити, у зв'язку з цим пункт 3 вважати відповідно пунктом 2».

ВИРІШИЛИ: Підтримати проект рішення Київської міської ради «Про надання дозволу на розроблення проекту землеустрою щодо відведення в постійне користування земельних ділянок Київському комунальному об'єднанню зеленого будівництва та експлуатації зелених насаджень міста "Київзеленбуд" між будинками № 24 на вулиці Озерній та № 35 на вулиці Героїв Дніпра в Оболонському районі м. Києва для утримання та експлуатації скверу», К-37184 (доручення заступника міського голови – секретаря Київської міської ради від 19.02.2019 №08/231-878/ПР) з рекомендаціями, а саме: «пункт 2 проекту рішення виключити, у зв'язку з цим пункт 3 вважати відповідно пунктом 2».

ГОЛОСУВАЛИ: «за» – 5, «проти» – 0, «утримались» – 0, «не голосували» – 0.

Рішення прийнято.

Голова комісії **Костянтин Яловий**

Секретар комісії **Олексій Новіков**

П. 13.3.8

Київська міська рада
16 КВІ 2019
К37941
Вх. № 08/8321

НАРОДНИЙ ДЕПУТАТ УКРАЇНИ

01008, м. Київ, вул. Грушевського, 5

№ 083/3-3827 від 09 квітня 2019 р.

Голові Постійної комісії Київської міської ради
з питань містобудування,
архітектури та землекористування
МІЩЕНКУ О.Г.

ДЕПУТАТСЬКЕ ЗВЕРНЕННЯ

Шановний Олександре Григоровичу!

Відповіддю Київського комунального об'єднання зеленого будівництва та експлуатації зелених насаджень «Київзеленбуд» на депутатське звернення мене було поінформовано про те, що Департаментом земельних ресурсів виконавчого органу Київської міської ради (Київської міської адміністрації) підготовлено проект Рішення Київської міської ради «Про надання дозволу на розроблення проекту землеустрою щодо відведення земельних ділянок орієнтовною площею 1,33 га та 1,82 га на просп. Оболонському, 27-43 в Оболонському районі м. Києва для облаштування, утримання та експлуатації зелених насаджень (К-37941)» від 28.03.2019 року №08/231-1358/ПР.

За інформацією у листі, відповідний проект Рішення Київської міської ради до справи К-37941, зареєстрований секретаріатом, знаходиться на розгляді Постійної комісії Київської міської ради з питань містобудування, архітектури та землекористування та на розгляді Постійної комісії Київської міської ради з питань екологічної політики.

Зважаючи на це та керуючись ст.. 16 Закону України «Про статус народного депутата України», прошу Вас повідомити, коли відбудеться засідання Постійної комісії Київської міської ради з питань містобудування, архітектури та землекористування щодо розгляду даного питання.

Додатки на 2 арк.

З повагою

Народний депутат України **ЛЕЩЕНКО С.А.**

ВИКОНАВЧИЙ ОРГАН КИЇВСЬКОЇ МІСЬКОЇ РАДИ
(КИЇВСЬКА МІСЬКА ДЕРЖАВНА АДМІНІСТРАЦІЯ)

Київське комунальне об'єднання зеленого будівництва та експлуатації зелених насаджень міста «Київзеленбуд»

вул. Кудрявська,23, м. Київ, 04053 тел./факс (044) 272-40-57
Call-центр (044) 272-40-18 E-mail:info@kievzelenbud.com Код ЄДРПОУ 03362123

04.04.2019 № 226-1582

Народному депутату України
ЛЕЩЕНКО С.А.

вул. Грушевського,5
м.Київ 01008

Про відповідь на депутатське звернення
від 22.03.2019 року № 083/3-3802
народного депутата України Лещенко С.А.

Шановний Сергію Анатолійовичу!

Київським комунальним об'єднанням зеленого будівництва та експлуатації зелених насаджень «Київзеленбуд» (далі – КО «Київзеленбуд»), в межах компетенції було опрацьовано депутатське звернення від 22.03.2019 року №083/3-3802 народного депутата України Лещенко С.А про стан реалізації ініціативи депутата Київської міської ради Приходько Н.І. стосовно створення зеленої зони на просп. Оболонському, 27-43 в Оболонському районі м. Києва.

За результатами розгляду повідомляємо наступне.

КО «Київзеленбуд» було опрацьовано протокол від 31.10.2018 за №16/69 засідання постійної комісії Київської міської ради з питань екологічної політики, який включав в себе питання (№79) «Про розгляд ініціативи депутата Київської міської ради Приходько Н.І. (вх. від 11.10.2018 №08/18545) стосовно створення зеленої зони на просп. Оболонському, 27-43 в Оболонському районі м. Києва».

На виконання зазначеного протоколу КО «Київзеленбуд» було подано до Київської міської ради клопотання про надання дозволу на розроблення проекту землеустрою щодо відведення земельних ділянок орієнтовною площею 1,33га та 1,82га, на просп.Оболонському, 27-43 в Оболонському районі м. Києва для облаштування, утримання та експлуатації зелених насаджень, номер справи К-37941 від 07.02.2019 року.

Департаментом земельних ресурсів виконавчого органу Київської міської ради (Київської міської адміністрації) підготовлено проект Рішення Київської міської ради «Про надання дозволу на розроблення проекту землеустрою щодо

відведення земельних ділянок орієнтовною площею 1,33га та 1,82га, на просп.Оболонському, 27-43 в Оболонському районі м. Києва для облаштування, утримання та експлуатації зелених насаджень (К-37941) від 28.03.2019 року №08/231-1358/ПР.

Відповідний проект Рішення Київської міської ради до справи К-37941, зареєстрований секретаріатом, знаходиться на розгляді Постійної комісії Київської міської ради з питань містобудування, архітектури та землекористування та на розгляді Постійної комісії Київської міської ради з питань екологічної політики.

З повагою

В.о. генерального директора Наталія БЄЛОУСОВА

вик.Менчак Н.М.
Сапожнікова Н.В. (044)272-40-52

П... К-37041

КИЇВСЬКА МІСЬКА РАДА

VIII СКЛИКАННЯ

ПОСТІЙНА КОМІСІЯ З ПИТАНЬ ЕКОЛОГІЧНОЇ ПОЛІТИКИ

01044, м. Київ, вул. Хрещатик, 36 к.1005/1 *тел.:(044)202-70-76, тел./факс:(044)202-72-31*

Витяг з протоколу № 6/80

засідання постійної комісії Київської міської ради з питань екологічної політики

від 24.04.2019

Місце проведення: Київська міська рада, м. Київ, вул. Хрещатик, 36, десятий поверх, каб. 1017, початок проведення засідання о 14:00.

Склад комісії: 8 депутатів Київської міської ради.

Присутні: 5 депутатів Київської міської ради – членів постійної комісії:

Яловий К.В.	– голова постійної комісії, головуючий;
Пилипенко С.О.	– заступник голови постійної комісії;
Сандалова Г.О.	– заступник голови постійної комісії;
Мірошниченко І.М.	– член постійної комісії;
Пинзеник О.О.	– член постійної комісії.

Відсутні: 3 депутати Київської міської ради: Новіков О.О., Антонова О.Ю., Москаль Д.Д.

Запрошені:

Борозенець М.І.	– депутат Київської міської ради;
Мальований А.М.	– начальник Управління екології та природних ресурсів виконавчого органу Київської міської ради (Київської міської державної адміністрації);
Бєлоусова Н.М.	– в.о. генерального директора КО «Київзеленбуд»;
Сергієнко Ю.В.	– начальник Державної екологічної інспекції Столичного округу;
Менчак Н.М.	– начальник сектору із земельних питань КО «Київзеленбуд»;
Власенко В.П.	– начальник відділу інспекції Департаменту міського благоустрою Київської міської ради (Київської міської державної адміністрації);
Тур Ю.Л.	– в.о. директора комунального підприємства «Київське інвестиційне агентство";

Жилка М.В.	– начальник відділу санітарної очистки та інженерного захисту території управління житлово-комунальної політики Департаменту житлово-комунальної інфраструктури виконавчого органу Київської міської ради (Київської міської державної адміністрації);
Панчій Т.М.	– в.о. директора Департаменту міського благоустрою виконавчого органу Київської міської ради (Київської міської державної адміністрації);
Дюжев С.А	– спеціаліст Інституту архітектурного менеджменту;
Агеєва В.В.	– член ГО «Спілка порятунку Голосієво».
Бригадир С.Л.	– громадський діяч;
Горелік О.М.	– керівник ініціативної групи мешканців буд. № 23 по вул. В. Васильківська;
Нєстєрков А.Є.	– голова ОСН «Комітет мікрорайону «Русанівка» м. Києва»;
Федоренко Я.Ю.	– директор фірмової мережі «Київхліб»;
Чунаєв О. Е.	– член ОСН «Комітет мікрорайону «Русанівка» м. Києва».

Порядок денний:

18. Про розгляд проекту рішення Київської міської ради «Про надання дозволу на розроблення проекту землеустрою щодо відведення в постійне користування земельних ділянок Київському комунальному об'єднанню зеленого будівництва та експлуатації зелених насаджень міста "Київзеленбуд" на просп. Оболонському, 27-43 в Оболонському районі м. Києва для облаштування, утримання та експлуатації зелених насаджень», К-37941 (доручення заступника міського голови – секретаря Київської міської ради від 28.03.2019 №08/231-1358/ПР).

ВИСТУПИЛИ: Яловий К.В.

Яловий К.В. запропонував підтримати зазначений проект рішення Київської міської ради з рекомендаціями, а саме: «пункт 2 проекту рішення виключити, у зв'язку з цим пункт 3 вважати відповідно пунктом 2».

ВИРІШИЛИ: Підтримати проект рішення Київської міської ради «Про надання дозволу на розроблення проекту землеустрою щодо відведення в постійне користування земельних ділянок Київському комунальному об'єднанню зеленого будівництва та експлуатації зелених насаджень міста "Київзеленбуд" на просп. Оболонському, 27-43 в Оболонському районі м. Києва для облаштування, утримання та експлуатації зелених насаджень», К-37941 (доручення заступника міського голови – секретаря Київської міської ради від 28.03.2019 №08/231-1358/ПР) з рекомендаціями, а саме: «пункт 2 проекту рішення виключити, у зв'язку з цим пункт 3 вважати відповідно пунктом 2».

ГОЛОСУВАЛИ: «за» – 5, «проти» – 0, «утримались» – 0, «не голосували» – 0.

Рішення прийнято.

Голова комісії **Костянтин Яловий**

Секретар засідання **Сергій Пилипенко**

13.3.19

К-30358

КИЇВСЬКА МІСЬКА РАДА

VIII СКЛИКАННЯ

ПОСТІЙНА КОМІСІЯ З ПИТАНЬ ЕКОЛОГІЧНОЇ ПОЛІТИКИ

01044, м. Київ, вул. Хрещатик, 36 к.1005/1 *тел.:(044)202-70-76, тел./факс:(044)202-72-31*

Витяг з протоколу № 5/79

засідання постійної комісії Київської міської ради з питань екологічної політики

від 03.04.2019

Місце проведення: Київська міська рада, м. Київ, вул. Хрещатик, 36, десятий поверх, каб. 1017, початок проведення засідання о 14:00.

Склад комісії: 8 депутатів Київської міської ради.

Присутні: 7 депутатів Київської міської ради – членів постійної комісії:

Яловий К.В. – голова постійної комісії, головуючий;
Пилипенко С.О. – заступник голови постійної комісії;
Сандалова Г.О. – заступник голови постійної комісії;
Новіков О.О. – секретар постійної комісії;
Антонова О.Ю. – член постійної комісії;
Мірошниченко І.М. – член постійної комісії;
Москаль Д.Д. – член постійної комісії

Відсутні: 1 депутат Київської міської ради: Пинзеник О.О.

Запрошені:

Мальований А.М. – начальник Управління екології та природних ресурсів виконавчого органу Київської міської ради (Київської міської державної адміністрації);
Бєлоусова Н.М. – в.о. генерального директора КО «Київзеленбуд»;
Сергієнко Ю.В. – начальник Державної екологічної інспекції Столичного округу;
Менчак Н.М. – начальник сектору із земельних питань КО «Київзеленбуд»;
Єрмолаєв П.М. – провідний інженер КП УЗН Подільського району м. Києва;
Кізленко М.А. – представник місцевої ініціативи;
Осьмак А.С. – голова ГО «Мій Відрадний»;
Хмельницька М.О. – член ГО «Мій Відрадний»;
Телюк В.А. – член ГО «Мій Відрадний»;
Решетінський В.М. – єпіскоп Союзу євангельських церков України;

Дюжев С.А	– спеціаліст Інституту архітектурного менеджменту;
Живиця Н.І.	– представник за довіреністю громадянки Живиці Т.С., мешканка мікрорайону Чапаєвка;
Цап Н.А.	– представник громади, мешканка мікрорайону Чапаєвка;
Козій І.С.	– адвокат ТОВ «Глобал-Інвест».

Порядок денний:

6. Про розгляд проекту рішення Київської міської ради «Про надання дозволу на розроблення проекту землеустрою щодо відведення земельної ділянки комунальному підприємству по утриманню зелених насаджень Подільського району м. Києва на вул. Вишгородській, 7 у Подільському районі м. Києва для утримання зелених насаджень та благоустрою парку «Березовий гай», К-30358 (доручення заступника міського голови – секретаря Київської міської ради від 2108.2017 №08/231-1878/ПР).

СЛУХАЛИ:
Яловий К.В.
ВИРІШИЛИ: Відхилити проект рішення Київської міської ради «Про надання дозволу на розроблення проекту землеустрою щодо відведення земельної ділянки комунальному підприємству по утриманню зелених насаджень Подільського району м. Києва на вул. Вишгородській, 7 у Подільському районі м. Києва для утримання зелених насаджень та благоустрою парку «Березовий гай», К-30358 (доручення заступника міського голови – секретаря Київської міської ради від 2108.2017 №08/231-1878/ПР) у зв'язку з відповідним зверненням комунального підприємства по утриманню зелених насаджень Подільського району від 12.09.2017 №08/15514.
ГОЛОСУВАЛИ: «за» – 6, «проти» – 0, «утримались» – 0, «не голосували» – 1.
Рішення прийнято.

Голова комісії **Костянтин Яловий**

Секретар комісії **Олексій Новіков**

П. 13.3.21

К-30092, К-30358

К-30771

Заступник міського голови - секретар
Київської міської ради

Міщенку О.Г.

Прошу розглянути в установленому порядку.

Долгополовій Ю.М.

В.ПРОКОПІВ

26 вересня 2017 р.
№ 08/16373

ВИКОНАВЧИЙ ОРГАН КИЇВСЬКОЇ МІСЬКОЇ РАДИ
(КИЇВСЬКА МІСЬКА ДЕРЖАВНА АДМІНІСТРАЦІЯ)

ДЕПАРТАМЕНТ ЗЕМЕЛЬНИХ РЕСУРСІВ

вул. Хрещатик, 32-а, м. Київ, 01601, тел. (044) 279-58-72, ф. (044) 288-07-57,
КБУ"Контактний центр міста Києва"(044) 15-51, E-mail: dzr@kievcity.gov.ua Код ЄДРПОУ 26199097

21.04.17 № 057027-16585
на №_____від_____

Київська міська рада

в копії:

Комунальне підприємство по
утриманню зелених насаджень
Подільського району
вул. Дмитрівська, 16А
м. Київ, 04080

За дорученням Київського міського голови Кличка В.В. від 12.09.2017 № 08/15514 лист комунального підприємства по утриманню зелених насаджень Подільського району від 12.09.2017 № 863/5 у Департаменті земельних ресурсів виконавчого органу Київської міської ради (Київської міської державної адміністрації) розглянуто.

Враховуючи вищезгаданий лист, просимо повернути до Департаменту земельних ресурсів виконавчого органу Київської міської ради (Київської міської державної адміністрації) справи-клопотання № К-30092, № К-30358 та № К-30771 з відповідними проектами рішень.

Заступник директора Ю. Кулаковський

Бондаренко 235 92 65

№ 08/15514 від 12.09.2017

13.3.20

Е-30092

КИЇВСЬКА МІСЬКА РАДА

VIII СКЛИКАННЯ

ПОСТІЙНА КОМІСІЯ З ПИТАНЬ ЕКОЛОГІЧНОЇ ПОЛІТИКИ

01044, м. Київ, вул. Хрещатик, 36 к.1005/1 *тел.:(044)202-70-76, тел./факс:(044)202-72-31*

Витяг з протоколу № 5/79

засідання постійної комісії Київської міської ради з питань екологічної політики

від 03.04.2019

Місце проведення: Київська міська рада, м. Київ, вул. Хрещатик, 36, десятий поверх, каб. 1017, початок проведення засідання о 14:00.

Склад комісії: 8 депутатів Київської міської ради.

Присутні: 7 депутатів Київської міської ради – членів постійної комісії:

Яловий К.В.	– голова постійної комісії, головуючий;
Пилипенко С.О.	– заступник голови постійної комісії;
Сандалова Г.О.	– заступник голови постійної комісії;
Новіков О.О.	– секретар постійної комісії;
Антонова О.Ю.	– член постійної комісії;
Мірошниченко І.М.	– член постійної комісії;
Москаль Д.Д.	– член постійної комісії

Відсутні: 1 депутат Київської міської ради: Пинзеник О.О.

Запрошені:

Мальований А.М.	– начальник Управління екології та природних ресурсів виконавчого органу Київської міської ради (Київської міської державної адміністрації);
Бєлоусова Н.М.	– в.о. генерального директора КО «Київзеленбуд»;
Сергієнко Ю.В.	– начальник Державної екологічної інспекції Столичного округу;
Менчак Н.М.	– начальник сектору із земельних питань КО «Київзеленбуд»;
Єрмолаєв П.М.	– провідний інженер КП УЗН Подільського району м. Києва;
Кізленко М.А.	– представник місцевої ініціативи;
Осьмак А.С.	– голова ГО «Мій Відрадний»;
Хмельницька М.О.	– член ГО «Мій Відрадний»;
Телюк В.А.	– член ГО «Мій Відрадний»;
Решетінський В.М.	– єпіскоп Союзу євангельських церков України;

Дюжев С.А	– спеціаліст Інституту архітектурного менеджменту;
Живиця Н.І.	– представник за довіреністю громадянки Живиці Т.С., мешканка мікрорайону Чапаєвка;
Цап Н.А.	– представник громади, мешканка мікрорайону Чапаєвка;
Козій І.С.	– адвокат ТОВ «Глобал-Інвест».

Порядок денний:

5. Про розгляд проекту рішення Київської міської ради «Про надання дозволу на розроблення проекту землеустрою щодо відведення земельних ділянок комунальному підприємству по утриманню зелених насаджень Подільського району м. Києва в межах вул. Стеценка, вул. Володимира Сальського, вул. Тираспольської, вул. Білицької Подільському районі м. Києва для утримання зелених насаджень та благоустрою парку «Сирецький гай», К-30092 (доручення заступника міського голови – секретаря Київської міської ради від 09.08.2017 №08/231-1836/ПР).

СЛУХАЛИ:
Яловий К.В.
ВИСТУПИЛИ: Бєлоусова Н.М., Єрмолаєв П.М., Господаренко Я.П., Мірошниченко І.М., Менчак Н.М.

Менчак Н.М. запропонувала відхилити даний проект рішення у зв'язку з відповідним зверненням комунального підприємства по утриманню зелених насаджень Подільського району від 12.09.2017 №08/15514, а також зазначила, що було подано нове клопотання на розроблення проекту землеустрою на цю територію.

ВИРІШИЛИ: Відхилити проект рішення Київської міської ради «Про надання дозволу на розроблення проекту землеустрою щодо відведення земельних ділянок комунальному підприємству по утриманню зелених насаджень Подільського району м. Києва в межах вул. Стеценка, вул. Володимира Сальського, вул. Тираспольської, вул. Білицької Подільському районі м. Києва для утримання зелених насаджень та благоустрою парку «Сирецький гай», К-30092 (доручення заступника міського голови – секретаря Київської міської ради від 09.08.2017 №08/231-1836/ПР) у зв'язку з відповідним зверненням комунального підприємства по утриманню зелених насаджень Подільського району від 12.09.2017 №08/15514.

ГОЛОСУВАЛИ: «за» – 5, «проти» – 0, «утримались» – 0, «не голосували» – 2.

Рішення прийнято.

Голова комісії **Костянтин Яловий**

Секретар комісії **Олексій Новіков**

п.13.3.21-к-30771

КИЇВСЬКА МІСЬКА РАДА

VIII СКЛИКАННЯ

ПОСТІЙНА КОМІСІЯ З ПИТАНЬ ЕКОЛОГІЧНОЇ ПОЛІТИКИ

01044, м. Київ, вул. Хрещатик, 36 к.1005/1 *тел.:(044)202-70-76, тел./факс:(044)202-72-31*

Витяг з протоколу № 5/79

засідання постійної комісії Київської міської ради з питань екологічної політики

від 03.04.2019

Місце проведення: Київська міська рада, м. Київ, вул. Хрещатик, 36, десятий поверх, каб. 1017, початок проведення засідання о 14:00.

Склад комісії: 8 депутатів Київської міської ради.

Присутні: 7 депутатів Київської міської ради – членів постійної комісії:

Яловий К.В.	– голова постійної комісії, головуючий;
Пилипенко С.О.	– заступник голови постійної комісії;
Сандалова Г.О.	– заступник голови постійної комісії;
Новіков О.О.	– секретар постійної комісії;
Антонова О.Ю.	– член постійної комісії;
Мірошниченко І.М.	– член постійної комісії;
Москаль Д.Д.	– член постійної комісії

Відсутні: 1 депутат Київської міської ради: Пинзеник О.О.

Запрошені:

Мальований А.М.	– начальник Управління екології та природних ресурсів виконавчого органу Київської міської ради (Київської міської державної адміністрації);
Бєлоусова Н.М.	– в.о. генерального директора КО «Київзеленбуд»;
Сергієнко Ю.В.	– начальник Державної екологічної інспекції Столичного округу;
Менчак Н.М.	– начальник сектору із земельних питань КО «Київзеленбуд»;
Єрмолаєв П.М.	– провідний інженер КП УЗН Подільського району м. Києва;
Кізленко М.А.	– представник місцевої ініціативи;
Осьмак А.С.	– голова ГО «Мій Відрадний»;
Хмельницька М.О.	– член ГО «Мій Відрадний»;
Телюк В.А.	– член ГО «Мій Відрадний»;
Решетінський В.М.	– єпіскоп Союзу євангельських церков України;

Дюжев С.А	– спеціаліст Інституту архітектурного менеджменту;
Живиця Н.І.	– представник за довіреністю громадянки Живиці Т.С., мешканка мікрорайону Чапаєвка;
Цап Н.А.	– представник громади, мешканка мікрорайону Чапаєвка;
Козій І.С.	– адвокат ТОВ «Глобал-Інвест».

Порядок денний:

7. Про розгляд проекту рішення Київської міської ради «Про надання дозволу на розроблення проекту землеустрою щодо відведення земельної ділянки комунальному підприємству по утриманню зелених насаджень Подільського району м. Києва на Андріївському узвозі (біля буд.№ 15) у Подільському районі м. Києва для утримання зелених насаджень та обслуговування скверу на Уздихальниці», К-30771 (доручення заступника міського голови – секретаря Київської міської ради від 04.09.2017 №08/231-1974/ПР).

СЛУХАЛИ:
Яловий К.В.

ВИРІШИЛИ: Відхилити проект рішення Київської міської ради «Про надання дозволу на розроблення проекту землеустрою щодо відведення земельної ділянки комунальному підприємству по утриманню зелених насаджень Подільського району м. Києва на Андріївському узвозі (біля буд.№ 15) у Подільському районі м. Києва для утримання зелених насаджень та обслуговування скверу на Уздихальниці», К-30771 (доручення заступника міського голови – секретаря Київської міської ради від 04.09.2017 №08/231-1974/ПР) у зв'язку з відповідним зверненням комунального підприємства по утриманню зелених насаджень Подільського району від 12.09.2017 №08/15514.

ГОЛОСУВАЛИ: «за» – 6, «проти» – 0, «утримались» – 0, «не голосували» – 1.

Рішення прийнято.

Голова комісії **Костянтин Яловий**

Секретар комісії **Олексій Новіков**

П.12.3.22 К-37826

КИЇВСЬКА МІСЬКА РАДА

VIII СКЛИКАННЯ

ПОСТІЙНА КОМІСІЯ З ПИТАНЬ ЕКОЛОГІЧНОЇ ПОЛІТИКИ

01044, м. Київ, вул. Хрещатик, 36 к.1005/1 *тел.:(044)202-70-76, тел./факс:(044)202-72-31*

Витяг з протоколу № 5/79

засідання постійної комісії Київської міської ради з питань екологічної політики

від 03.04.2019

Місце проведення: Київська міська рада, м. Київ, вул. Хрещатик, 36, десятий поверх, каб. 1017, початок проведення засідання о 14:00.

Склад комісії: 8 депутатів Київської міської ради.

Присутні: 7 депутатів Київської міської ради – членів постійної комісії:

Яловий К.В.	– голова постійної комісії, головуючий;
Пилипенко С.О.	– заступник голови постійної комісії;
Сандалова Г.О.	– заступник голови постійної комісії;
Новіков О.О.	– секретар постійної комісії;
Антонова О.Ю.	– член постійної комісії;
Мірошниченко І.М.	– член постійної комісії;
Москаль Д.Д.	– член постійної комісії

Відсутні: 1 депутат Київської міської ради: Пинзеник О.О.

Запрошені:

Мальований А.М.	– начальник Управління екології та природних ресурсів виконавчого органу Київської міської ради (Київської міської державної адміністрації);
Бєлоусова Н.М.	– в.о. генерального директора КО «Київзеленбуд»;
Сергієнко Ю.В.	– начальник Державної екологічної інспекції Столичного округу;
Менчак Н.М.	– начальник сектору із земельних питань КО «Київзеленбуд»;
Єрмолаєв П.М.	– провідний інженер КП УЗН Подільського району м. Києва;
Кізленко М.А.	– представник місцевої ініціативи;
Осьмак А.С.	– голова ГО «Мій Відрадний»;
Хмельницька М.О.	– член ГО «Мій Відрадний»;
Телюк В.А.	– член ГО «Мій Відрадний»;
Решетінський В.М.	– єпіскоп Союзу євангельських церков України;

Дюжев С.А	– спеціаліст Інституту архітектурного менеджменту;
Живиця Н.І.	– представник за довіреністю громадянки Живиці Т.С., мешканка мікрорайону Чапаєвка;
Цап Н.А.	– представник громади, мешканка мікрорайону Чапаєвка;
Козій І.С.	– адвокат ТОВ «Глобал-Інвест».

Порядок денний:

31. Про розгляд проекту рішення Київської міської ради «Про надання дозволу на розроблення проекту землеустрою щодо відведення в постійне користування земельної ділянки Київському комунальному об'єднанню зеленого будівництва та експлуатації зелених насаджень міста "Київзеленбуд" на вул. Володимира Покотила, 6 у Святошинському районі м. Києва для облаштування та експлуатації зелених насаджень», К-37826 (доручення заступника міського голови – секретаря Київської міської ради від 01.03.2019 №08/231-1051/ПР).

ВИСТУПИЛИ: Яловий К.В.

Яловий К.В. запропонував підтримати зазначений проект рішення Київської міської ради з рекомендаціями, а саме: «пункт 2 проекту рішення виключити, у зв'язку з цим пункт 3 вважати відповідно пунктом 2».

ВИРІШИЛИ: Підтримати проект рішення Київської міської ради «Про надання дозволу на розроблення проекту землеустрою щодо відведення в постійне користування земельної ділянки Київському комунальному об'єднанню зеленого будівництва та експлуатації зелених насаджень міста "Київзеленбуд" на вул. Володимира Покотила, 6 у Святошинському районі м. Києва для облаштування та експлуатації зелених насаджень», К-37826 (доручення заступника міського голови – секретаря Київської міської ради від 01.03.2019 №08/231-1051/ПР) з рекомендаціями, а саме: «пункт 2 проекту рішення виключити, у зв'язку з цим пункт 3 вважати відповідно пунктом 2».

ГОЛОСУВАЛИ: «за» – 6, «проти» – 0, «утримались» – 0, «не голосували» – 1.

Рішення прийнято.

Голова комісії **Костянтин Яловий**

Секретар комісії **Олексій Новіков**

13.4. Повторний розгляд справ-клопотань ***(надання дозволів на розроблення проектів землеустрою щодо відведення земельних ділянок - державні, комунальні підприємства):***

		Голосіївський район
1.	К-31967 **ПР-16061**	Державна установа «Інститут еволюційної екології Національної академії наук України» вул. Академіка Лебедєва в постійне користування площа 0,10 га для будівництва виробничих будівель інституту **(доручення заступника міського голови – секретаря Київської міської ради від 17.04.2018 №08/231-1282/ПР)** *До постійної комісії Київської міської ради з питань містобудування, архітектури та землекористування надійшло звернення Державної установи «Інститут еволюційної екології НАН України» від 19.12.2018 №203 (вх. №08/24272 від 21.12.2018) з проханням прискорити розгляд справи.* *На засіданні постійної комісії Київської міської ради з питань містобудування, архітектури та землекористування* ***27.11.2018-30.11.2019*** *розгляд проекту рішення було відкладено для розгляду робочою групою під головуванням Міщенка О. Г.* ***Виноситься на повторний розгляд*** *згідно з протоколом робочої групи від 22.03.2019 (реєстр. №17/603 від 27.03.2019), відповідно до якого вирішено рекомендувати постій комісії* ***відхилити проект рішення,*** *направити звернення до Київського комунального об'єднання зеленого будівництва та експлуатації зелених насаджень міста «Київзеленбуд» щодо улаштування газону на земельній ділянці, яка використовується не за цільовим призначенням, шляхом зняття асфальтового покриття, а також доручити Департаменту земельних ресурсів виконавчого органу Київської міської ради (Київської міської державної адміністрації) підготувати проект рішення «Про відмову у наданні дозволу на розроблення проекту землеустрою щодо відведення земельної ділянки державній установі «Інститут еволюційної екології Національної академії наук України».*
		Печерський район
2.	К-28166 **ПР-12186** **від 05.12.2016**	Комунальне підприємство по утриманню зелених насаджень Печерського району м. Києва Набережне шосе в постійне користування площі 2,26 га, 8,01 га для експлуатації та обслуговування Парку-пам'ятки садово-паркового мистецтва «Наводницький парк» **(доручення заступника міського голови – секретаря Київської міської ради від 06.12.2016 №08/231-4811/ПР)** *Проект рішення* ***підтриманий*** *постійною комісією Київської міської ради з питань екологічної політики.* *На засіданні постійної комісії Київської міської ради з питань містобудування, архітектури та землекористування* ***18.07.2017*** *ухвалено відкласти розгляд проекту рішення та запросити директора комунального підприємства по утриманню зелених насаджень*

		Печерського району м. Києва, а також начальника відділу землеустрою та моніторингу земель Печерського району управління землеустрою та моніторингу земель Департаменту земельних ресурсів виконавчого органу Київської міської ради (Київської міської державної адміністрації). ***Виноситься на повторний розгляд*** *згідно з листом Департаменту земельних ресурсів виконавчого органу Київської міської ради (Київської міської державної адміністрації) від 22.08.2017 №057026-14895 щодо участі в засіданні постійної комісії представника Департаменту. Відповідь комунального підприємства по утриманню зелених насаджень Печерського району м. Києва до постійної комісії не надходила.*
Солом`янський район		
3.	К-28094 **ПР-12454 від 29.12.2016**	Комунальне підприємство з утримання та експлуатації житлового фонду спеціального призначення «Спецжитлофонд» вул. Донецька в постійне користування площа 0,09 га для будівництва, експлуатації та обслуговування житлового будинку **(доручення Київського міського голови від 10.01.2017 №08/231-5/ПР)** *На засіданнях постійної комісії Київської міської ради з питань містобудування, архітектури та землекористування* ***11.04.2018*** *та* ***23.10.2018*** *під час голосування жодного рішення з цього питання ухвалено не було.* *До постійної комісії Київської міської ради з питань містобудування, архітектури та землекористування надійшла заява депутата Київської міської ради В. В. Шарія від 17.09.2018 № 08/279/08/173-416 (вх. №08/16907 від 18.09.2018) щодо наявності можливого конфлікту інтересів з вищезазначеного питання.* *На засіданні постійної комісії Київської міської ради з питань містобудування, архітектури та землекористування* ***13.11.2018*** *вирішили перенести розгляд проекту рішення на чергове засідання постійної комісії Київської міської ради з питань містобудування, архітектури та землекористування, на яке запросити представника комунального підприємства з утримання та експлуатації житлового фонду спеціального призначення «Спецжитлофонд».* *До постійної комісії Київської міської ради з питань містобудування, архітектури та землекористування надійшло звернення депутата Київської міської ради В. Шарія від 20.05.2019 №08/279/08/173/88 (вх.№08/11155 від 22.05.2019) щодо ймовірного конфлікту інтересів.*
Святошинський район		
4.	К-33803 **ПР-19951**	СЛУЖБА АВТОМОБІЛЬНИХ ДОРІГ У КИЇВСЬКІЙ ОБЛАСТІ автодорога М-06 Київ-Чоп, км 15+668 в постійне користування площі 0,98 га; 1,18 га; 2,79 га; 0,68 га; 1,75 га; 0,10 га; 0,99 га для розміщення транспортної розв'язки в різних рівнях **(доручення заступника міського голови – секретаря Київської міської ради від 14.03.2019 №08/231-1260/ПР)**

		Проект рішення паралельно опрацьовується постійною комісією Київської міської ради з питань транспорту, зв`язку та реклами. *На засіданні постійної комісії Київської міської ради з питань містобудування, архітектури та землекористування **16.04.2019** під час голосування жодного рішення з цього питання ухвалено не було.*

Голова комісії **О. Міщенко**

Секретар комісії **І. Картавий**

ДЕРЖАВНА УСТАНОВА
«ІНСТИТУТ ЕВОЛЮЦІЙНОЇ
ЕКОЛОГІЇ НАЦІОНАЛЬНОЇ
АКАДЕМІЇ НАУК УКРАЇНИ»

INSTITUTE FOR
EVOLUTIONARY ECOLOGY
OF THE NATIONAL ACADEMY
OF SCIENCES OF UKRAINE

Україна, 03143, м. Київ
вул. акад. Лебедєва, 37
Тел. (+38044) 526-19-18

http://ieenas.org
Fax (044) 526-20-71

acad. Lebedev, 37
Kyiv, 03143, Ukraine
E-mail: info@ieenas.org

П.13.4.1 К 31967

№ 203 "19" грудня 2018 р.

Голові постійної комісії
з питань містобудування,
архітектури та землекористування
Міщенку О.Г.

Київська міська рада
21.12.2018 № 08/24272

Шановний Олександре Григоровичу!

Просимо Вас прискорити розгляд нашого клопотання (К-31967), яке було винесене на розгляд робочої груп, та повідомити нас стосовно розгляду комісією даного клопотання за адресою: вул. акад. Лебедєва, 37, ДУ "Інститут еволюційної екології НАН України, Київ, 03143.

З повагою,

Директор Державної установи «Інститут
еволюційної екології НАН України»,
академік НАН України

В.Г.Радченко

Вр 27.03.2019 П... К-31967

ПРОТОКОЛ № 171603

засідання робочої групи, створеної 30.11.2018 на засіданні постійної комісії Київської міської ради з питань містобудування, архітектури та землекористування для розгляду проекту рішення «Про надання дозволу на розроблення проекту землеустрою щодо відведення земельної ділянки державній установі "Інститут еволюційної екології Національної академії наук України" на вул. Академіка Лебедєва у Голосіївському районі м. Києва для будівництва виробничих будівель інституту» справа - клопотання **К-31967**.

від 22.03.2019

Місце проведення: Київська міська рада, м. Київ, вул. Хрещатик, 36, 10-й поверх, каб. 1017 о 12.00

Склад робочої групи: 3 депутати Київської міської ради.

Присутні: 2 депутати Київської міської ради, члени постійної комісії Київської міської ради з питань містобудування, архітектури та землекористування:

Міщенко О. Г.	-	голова робочої групи, голова постійної комісії Київської міської ради з питань містобудування, архітектури та землекористування;
Картавий І. Л.	-	член робочої групи, секретар постійної комісії Київської міської ради з питань містобудування, архітектури та землекористування.

Відсутні: 1 депутат Київської міської ради, член постійної комісії Київської міської ради з питань містобудування, архітектури та землекористування - О. Петровець

Запрошені та присутні:

Дворніков В. М.	-	представник Департаменту земельних ресурсів виконавчого органу Київської міської ради (Київської міської державної адміністрації);
Титаренко О. Л.	-	представник Департаменту містобудування та архітектури виконавчого органу Київської міської ради (Київської міської державної адміністрації);
Радченко В. Г.	-	директор інституту еволюційної екології НАН України, академік НАН України.

Розгляд (обговорення) питання:

Про розгляд проекту рішення «Про надання дозволу на розроблення проекту землеустрою щодо відведення земельної ділянки державній установі "Інститут еволюційної екології Національної академії наук України" на вул. Академіка Лебедєва у Голосіївському районі м. Києва для будівництва виробничих будівель інституту (*доручення Київського міського голови від 17.04.2018 №08/231-1282/ПР*), з матеріалами справи-клопотання **К-31967**, ПР-16061.

СЛУХАЛИ: Міщенка О. Г. – голову робочої групи, голову постійної комісії.

ВИСТУПИЛИ: Картавий І. Л., Дворніков В. М. Титаренко О. Л. Радченко В. Г.

Під час обговорення було зазначено:

Відповідно до Генерального плану м. Києва за функціональним призначенням – територія середньо-поверхової житлової забудови.

Відповідно пояснювальної записки до проекту рішення за матеріалами детального плану території в районі вулиць Ак.Заболотного, Ак.Лебедєва та Метрологічної у Голосіївському районі (затвердженому рішенням Київської міської ради від 21.07.2016 №827/827) – територія зелених насаджень обмеженого використання (у складі громадського об'єкту) та частково - територія вулиць та доріг (в межах червоних ліній). Межує (за матеріалами ДПТ) з територією багатоповерхової житлової забудови (перспективна) – житловий комплекс «Кришталеві джерела».

Пропонується надати дозвіл на розроблення проекту землеустрою для відведення земельної ділянки площею 0,10 га в постійне користування.

Ділянка вільна від забудови, заасфальтована. За інформацією директора інституту еволюційної екології НАН України, земельну ділянку планується використовувати під автостоянку.

Вид використання - для будівництва виробничих будівель інституту.

Відповідно до звернення державної установи "Інститут еволюційної екології Національної академії наук України" від 20.10.2017 – клопотання про надання земельної ділянки експлуатацію зелених насаджень; листом від 30.11.2017 було уточнено цільове призначення - для будівництва виробничих будівель інституту (у зв'язку з виробничою необхідністю).

ВИРІШИЛИ:

1. Враховуючи невідповідність намірів забудови функціональному призначенню території затвердженій містобудівній документації, ***рекомендувати постійній комісії відхилити проект рішення*** Київської міської ради «Про надання дозволу на розроблення проекту землеустрою щодо відведення земельної ділянки державній установі «Інститут еволюційної екології Національної академії наук України» на вул. Академіка Лебедєва у Голосіївському районі м. Києва для будівництва виробничих будівель інституту

(*доручення Київського міського голови від 17.04.2018 №08/231-1282/ПР*), з матеріалами справи-клопотання **К-31967,** ПР-16061 та ініціювати створення скверу на земельній ділянці.

2. Направити звернення до Київського комунального об'єднання зеленого будівництва та експлуатації зелених насаджень міста «Київзеленбуд» щодо улаштування газону, яка використовується не за цільовим призначенням, шляхом зняття асфальтового покриття.

3. Доручити Департаменту земельних ресурсів виконавчого органу Київської міської ради (Київської міської державної адміністрації) підготувати проект рішення «Про відмову у наданні дозволу на розроблення проекту землеустрою щодо відведення земельної ділянки державній установі "Інститут еволюційної екології Національної академії наук України».

ГОЛОСУВАЛИ: «за» - 2, «проти» - 0, «утрималось» - 0, «не голосували» - 0.
Рішення прийнято.

Голова робочої групи О. Міщенко

член робочої групи: І. Картавий

П.13.4.2 К-28166

К 31.08

ВИКОНАВЧИЙ ОРГАН КИЇВСЬКОЇ МІСЬКОЇ РАДИ
(КИЇВСЬКА МІСЬКА ДЕРЖАВНА АДМІНІСТРАЦІЯ)

ДЕПАРТАМЕНТ ЗЕМЕЛЬНИХ РЕСУРСІВ

вул.Хрещатик, 32-а, м.Київ, 01601, тел. (044) 279-58-72, ф. 288-07-57,
КБУ "Контактний центр міста Києва"(044) 15-51, E-mail: dzr@kievcity.gov.ua Код ЄДРПОУ 26199097

22.08. 2017 № 057026-14895
на № 08/281-2515 від 08.08.2017

Постійна комісія Київської міської
ради з питань містобудування,
архітектури та землекористування

Департаментом земельних ресурсів виконавчого органу Київської міської ради (Київської міської державної адміністрації), в межах компетенції, розглянуто лист постійної комісії Київської міської ради з питань містобудування, архітектури та землекористування від 08.08.2017 № 08/281-2515 щодо участі в засіданні комісії.

За результатами розгляду повідомляємо, що відповідно до розподілу службових обов'язків, затверджених наказом Департаменту земельних ресурсів від 05.07.2016 № 197 (зі змінами внесеними наказом Департаменту земельних ресурсів від 14.08.2017 № 225к) взаємодію з постійною комісією Київської міської ради з питань містобудування, архітектури та землекористування здійснює директор Департаменту земельних ресурсів – Поліщук Олексій Григорович або за його дорученням один із заступників директора (телефон приймальні директора – (044) 279-58-72).

Директор О.Поліщук

Кузнецова
202-79-96

вх. 057/13201 від 08.08.2017

Київська міська рада
18.09.2018 № 08/16907

п. 93.43

К 28094

Київська міська рада
Вх. Оригінал

«17» вересня 2018 р. № 08/279/08/173-416

Голові постійної комісії Київської міської ради з питань містобудування, архітектури та землекористування
Міщенку О.Г.
01001, м. Київ, вул. Хрещатик, 36

ЗАЯВА

Шановний Олександре Григоровичу!

Прошу Вас врахувати можливий у мене конфлікт інтересів під час засідання постійної комісії Київської міської ради з питань містобудування, архітектури та землекористування, що відбудеться 18.09.2018р. з наступних питань:

- Справа К-28094 ПР-12454 від 29.12.2016 - вул. Донецька, КП «Спецжитлофонд» в постійне користування, площа 0,09 га для будівництва, експлуатації та обслуговування житлового будинку;
- Справа К-28093 ПР-12452 від 29.12.2016 - вул. Єреванська, 22-26, КП «Спецжитлофонд» в постійне користування площа 0,11 га для будівництва, експлуатації та обслуговування житлового будинку.

З повагою

Депутат Київської міської ради **В. Шарій**

К-28094

Київська міська рада
22.05.2019 № **08/11155**

ДЕПУТАТ
КИЇВСЬКОЇ МІСЬКОЇ РАДИ VIII СКЛИКАННЯ

"20" травня 2019 р. № 08/279/08/173-88

Голові постійної комісії Київської міської ради з питань містобудування, архітектури та землекористування
О. МІЩЕНКУ

Шановний Олександре Григоровичу!

На засіданні постійної комісії Київської міської ради з питань містобудування, архітектури та землекористування 21 травня 2019 року планується розгляд проекту рішення «Про внесення змін до рішення Київської міської ради від 06.10.2016 № 168/1172 «Про надання КОМУНАЛЬНОМУ ПІДПРИЄМСТВУ З УТРИМАННЯ ТА ЕКСПЛУАТАЦІЇ ЖИТЛОВОГО ФОНДУ СПЕЦІАЛЬНОГО ПРИЗНАЧЕННЯ «СПЕЦЖИТЛОФОНД» земельних ділянок для будівництва, обслуговування та експлуатації житлового будинку з вбудовано-прибудованими приміщеннями на перетині вул. Мілютенка та вул. Шолом-Алейхема у Деснянському районі м. Києва» за поданням депутата Київської міської ради І. Опадчого (доручення заступника міського голови – секретаря Київської міської ради від 12.04.2019 № 08/231-1420/ПР).

А також розглядатиметься клопотання К-28094 стосовно надання дозволу на розроблення проекту землеустрою щодо відведення земельної ділянки на вул. Донецькій для будівництва, експлуатації та обслуговування житлового будинку (ПР-12454 від 29.12.2016).

Оскільки я, Шарій В.В., є депутатом Київської міської ради входжу до складу зазначеної постійної комісії, та обіймаючи посаду директора КП «Спецжитлофонд» вважаю за необхідне повідомити про ймовірний конфлікт інтересів під час розгляду зазначених проектів рішень.

Враховуючи зазначене, повідомляю, що не буду брати участі у голосуванні з порушених у цьому листі питання.

З повагою

Депутат Київської міської ради **Володимир ШАРІЙ**

13.5. Розгляд справ-клопотань ***(надання дозволів на розроблення проектів землеустрою щодо відведення земельних ділянок - юридичні особи):***

		Голосіївський район
1.	К-34444 **ПР-17426**	ОБСЛУГОВУЮЧИЙ КООПЕРАТИВ «ЖИТЛОВО-БУДІВЕЛЬНИЙ КООПЕРАТИВ «МІСЬКИЙ ДІМ 3» вул. Цимбалів Яр, 35 в оренду на 10 років площа 0,05 га для будівництва та обслуговування протиерозійних, протизсувних споруд (підпірної стінки) **(доручення заступника міського голови – секретаря Київської міської ради від 17.09.2018 №08/231-2906/ПР)**
2.	К-36069 **ПР-18465**	ПРИВАТНЕ АКЦІОНЕРНЕ ТОВАРИСТВО «ДТЕК КИЇВСЬКІ ЕЛЕКТРОМЕРЕЖІ» вул. Казимира Малевича, 89 в оренду на 10 років площа 0,01 га для експлуатації та обслуговування ТП-8201 **(доручення заступника міського голови – секретаря Київської міської ради від 12.11.2018 №08/231-4028/ПР)** *Проект рішення **підтриманий** постійною комісією Київської міської ради з питань житлово-комунального господарства та паливно-енергетичного комплексу.*
3.	К-34486 **ПР-17928**	Об'єднання співвласників багатоквартирного будинку «Наш Мир» вул. Володимирська, 77 в постійне користування площа 0,11 га для експлуатації та обслуговування багатоквартирного жилого будинку **(доручення заступника міського голови – секретаря Київської міської ради від 09.10.2018 №08/231-3433/ПР)** *До постійної комісії Київської міської ради з питань містобудування, архітектури та землекористування надійшло звернення ОСББ «Наш Мир» від 18.03.2019 №11/03-2019 (вх. №08/6026 від 21.03.2019) з проханням надати інформацію про стан розгляду справи.*
		Дарницький район
4.	К-34274 **ПР-17699**	Київський апеляційний адміністративний суд вул. Поліська, 3-б, буд 121 літ. А в постійне користування площа 0,30 га для експлуатації та обслуговування адміністративної будівлі **(доручення заступника міського голови – секретаря Київської міської ради від 01.10.2018 №08/231-3183/ПР)**
		Деснянський район
5.	К-36292 **ПР-18799**	ПРИВАТНЕ АКЦІОНЕРНЕ ТОВАРИСТВО «ДТЕК КИЇВСЬКІ ЕЛЕКТРОМЕРЕЖІ» вул. Миколи Закревського, 95

		в оренду на 10 років площа 0,02 га для експлуатації та обслуговування трансформаторної підстанції ТП-7634 **(доручення заступника міського голови – секретаря Київської міської ради від 09.01.2019 №08/231-57/ПР)** *Постійною комісією Київської міської ради з питань житлово-комунального господарства та паливно-енергетичного комплексу жодного рішення із зазначеного питання не прийнято (витяг №08/284-17 від 05.02.2019 з протоколу №2/91 засідання цієї постійної комісії від 04.02.2019).*
6.	К-36289 **ПР-18730**	ПРИВАТНЕ АКЦІОНЕРНЕ ТОВАРИСТВО «ДТЕК КИЇВСЬКІ ЕЛЕКТРОМЕРЕЖІ» вул. Миколи Закревського, 97 в оренду на 10 років площа 0,02 га для експлуатації та обслуговування трансформаторної підстанції ТП-7425 **(доручення заступника міського голови – секретаря Київської міської ради від 27.12.2018 №08/231-4357/ПР)** *Постійною комісією Київської міської ради з питань житлово-комунального господарства та паливно-енергетичного комплексу жодного рішення із зазначеного питання не прийнято (витяг №08/284-17 від 05.02.2019 з протоколу №2/91 засідання цієї постійної комісії від 04.02.2019).*
7.	К-36295 **ПР-18726**	ПРИВАТНЕ АКЦІОНЕРНЕ ТОВАРИСТВО «ДТЕК КИЇВСЬКІ ЕЛЕКТРОМЕРЕЖІ» вул. Миколи Закревського, 99 в оренду на 10 років площа 0,03 га для експлуатації та обслуговування трансформаторної підстанції ТП-7769 **(доручення заступника міського голови – секретаря Київської міської ради від 27.12.2018 №08/231-4358/ПР)** *Постійною комісією Київської міської ради з питань житлово-комунального господарства та паливно-енергетичного комплексу жодного рішення із зазначеного питання не прийнято (витяг №08/284-17 від 05.02.2019 з протоколу №2/91 засідання цієї постійної комісії від 04.02.2019).*
8.	К-36296 **ПР-18727**	ПРИВАТНЕ АКЦІОНЕРНЕ ТОВАРИСТВО «ДТЕК КИЇВСЬКІ ЕЛЕКТРОМЕРЕЖІ» вул. Миколи Закревського, 95 в оренду на 10 років площа 0,03 га для експлуатації та обслуговування розподільчого пункту РП-479 **(доручення заступника міського голови – секретаря Київської міської ради від 27.12.2018 №08/231-4359/ПР)** *Постійною комісією Київської міської ради з питань житлово-комунального господарства та паливно-енергетичного комплексу жодного рішення із зазначеного питання не прийнято (витяг №08/284-*

		17 від 05.02.2019 з протоколу №2/91 засідання цієї постійної комісії від 04.02.2019).
9.	К-36290 **ПР-18729**	ПРИВАТНЕ АКЦІОНЕРНЕ ТОВАРИСТВО «ДТЕК КИЇВСЬКІ ЕЛЕКТРОМЕРЕЖІ» вул. Миколи Закревського, 95-а в оренду на 10 років площа 0,02 га для експлуатації та обслуговування трансформаторної підстанції ТП-7770 **(доручення заступника міського голови – секретаря Київської міської ради від 27.12.2018 №08/231-4361/ПР)** *Постійною комісією Київської міської ради з питань житлово-комунального господарства та паливно-енергетичного комплексу жодного рішення із зазначеного питання не прийнято (витяг №08/284-17 від 05.02.2019 з протоколу №2/91 засідання цієї постійної комісії від 04.02.2019).*
10.	К-36293 **ПР-18732**	ПРИВАТНЕ АКЦІОНЕРНЕ ТОВАРИСТВО «ДТЕК КИЇВСЬКІ ЕЛЕКТРОМЕРЕЖІ» вул. Миколи Закревського, 97-б в оренду на 10 років площа 0,02 га для експлуатації та обслуговування трансформаторної підстанції ТП-8193 **(доручення заступника міського голови – секретаря Київської міської ради від 27.12.2018 №08/231-4360/ПР)** *Постійною комісією Київської міської ради з питань житлово-комунального господарства та паливно-енергетичного комплексу жодного рішення із зазначеного питання не прийнято (витяг №08/284-17 від 05.02.2019 з протоколу №2/91 засідання цієї постійної комісії від 04.02.2019).*
11.	К-33692 **ПР-17818**	ПРИВАТНЕ АКЦІОНЕРНЕ ТОВАРИСТВО «УКРХАРЧОПРОМСЕРВІС» вул. Миколи Закревського, 18-26 в оренду на 10 років площа 0,80 га для влаштування та обслуговування об'єктів транспортної інфраструктури (влаштування в'їздів-виїздів, пішохідних проходів та благоустрій території) **(доручення заступника міського голови – секретаря Київської міської ради від 09.10.2018 №08/231-3397/ПР)** *Проект рішення **підтриманий** постійною комісією Київської міської ради з питань транспорту, зв`язку та реклами.*
12.	К-33690 **ПР-17768**	ПРИВАТНЕ АКЦІОНЕРНЕ ТОВАРИСТВО «УКРХАРЧОПРОМСЕРВІС» вул. Миколи Закревського, 22т-28 в оренду на 10 років площа 0,28 га для влаштування та обслуговування об'єктів транспортної інфраструктури (влаштування в'їздів-виїздів, пішохідних проходів та благоустрій території)

		(доручення заступника міського голови – секретаря Київської міської ради від 04.10.2018 №08/231-3286/ПР) *Проект рішення **підтриманий** постійною комісією Київської міської ради з питань транспорту, зв`язку та реклами.*
		Оболонський район
13.	К-34207 **ПР-16857**	Релігійна громада християнської пресвітеріанської Помісної Церкви «Шлях Життя» в Оболонському районі м. Києва просп. Оболонський, 52-б в постійне користування площа 0,2051 га для будівництва і обслуговування господарської будівлі для забезпечення діяльності релігійної громади із зеленою зоною **(доручення заступника міського голови – секретаря Київської міської ради від 17.07.2018 №08/231-2270/ПР)** *Проект рішення відхилений постійною комісією Київської міської ради з питань екологічної політики (протокол №14/67 від 19.09.2018).* *Відповідно до витягу від 31.10.2018 №08/292-379 з протоколу №21/81 від 31.10.2018 на засіданні постійної комісії Київської міської ради з питань культури, туризму та інформаційної політики під час голосування жодного рішення з цього питання ухвалено не було.*
14.	К-34591 **ПР-17521**	Об'єднання співвласників багатоквартирного будинку «Сталінграда 47А» просп. Героїв Сталінграда, 47-а в постійне користування площа 0,32 га для експлуатації та обслуговування багатоквартирного будинку **(доручення заступника міського голови – секретаря Київської міської ради від 18.09.2018 №08/231-2953/ПР)**
		Солом`янський район
15.	К-33642 **ПР-17456**	Товариство з обмеженою відповідальністю «Торгова мережа «Фаворит» вул. Генерала Тупикова, 18/184 в оренду на 10 років площа 0,30 га для обслуговування будівлі магазину **(доручення заступника міського голови – секретаря Київської міської ради від 25.09.2018 №08/231-3065/ПР)** *Проект рішення **підтриманий** постійною комісією Київської міської ради з питань торгівлі, підприємництва та регуляторної політики.*
		Шевченківський район
16.	К-36044 **ПР-19416**	Об'єднання співвласників багатоквартирного будинку «Золоті Ворота» вул. Лисенка, 2-а в постійне користування площа 0,33 га для утримання та обслуговування багатоквартирного житлового будинку

		(доручення заступника міського голови – секретаря Київської міської ради від 04.02.2019 №08/231-678/ПР) *До постійної комісії Київської міської ради надійшло звернення депутата Київської міської ради Негрича М. М. від 09.04.2019 (вх. №08/7727 від 09.04.2019) щодо наявності конфлікту інтересів.*

Голова комісії **О. Міщенко**

Секретар комісії **І. Картавий**

П.13.5.3 К-34486

Заступник міського голови - секретар
Київської міської ради

Міщенку О.Г.

Прошу розглянути в установленому порядку.

Долгополовій Ю.М.

В.ПРОКОПІВ

21 березня 2019 р.
№ 08/6026

Об'єднання співвласників багатоквартирного будинку
«Наш МИР»
01033, м. Київ, вул. Володимирська, будинок 77
телефон\факс: 044 2897871, e.mail: our_world@ukr.net

Київська міська рада

Вихідний № 11\03-2019
від 18 березня 2019 року

щодо отримання рішення міськради

Об'єднання співвласників багатоквартирного будинку «Наш МИР», знаходиться за адресою: м Київ, вул. Володимирська, 77, було організовано в 2004 році з метою спільної експлуатації та утримання нашого будинку і прибудинкової території. Протягом всього періоду роботи об'єднання, відповідно до прав наших жителів гарантовані Конституцією та законами України, ми неодноразово зверталися до місцевих органів управління з питання отримання дозволу Київської міської ради на виготовлення землевпорядної документації з метою отримання права використання земельної ділянки на якому знаходиться наш будинок. Але з різних причин питання прийняття рішення на видачу цього дозволу Київською міською радою відкладалося.

У 2013 році Київською міською радою було прийнято Порядок передачі земельних ділянок для використання або у власність із земель комунальної власності в м. Києві на підставі якого в грудні 2016 року листом № ЛПВ-23662 Департамент земельних ресурсів рекомендував нашому об'єднанню провести оформлення землевпорядної документації і отримати право на використання нашого земельної ділянки.

У червні 2017 року на загальних зборах об'єднання було прийнято рішення по виготовленню землевпорядної документації земельної ділянки будинку.

У жовтні 2017 роки ми звернулися до Київської міської ради з клопотанням про надання дозволу на розробку документації із землеустрою для отримання земельної ділянки у власність об'єднання. У відповідь було отримано відмову від Департаменту земельних ресурсів. Відмова була заснована на відсутність затвердженого Кабінетом міністрів України порядку передачі ділянок що перебувають у комунальній власності в розпорядженні ОСББ, хоча у Порядку прийнятого Київською міською радою в 2013 році порядок саме такої передачі був передбачений в статті 2, пунктом, 3 абзац Г, а саме:

безоплатно у власність юридичним особам передається земельні ділянки Із земель комунальної власності м. Київ, в тому числі: **об'єднанням співвласників багатоквартирних будинків** для експлуатації і обслуговування розташованих на земельних ділянках багатоквартирних житлових будинків, а також будівель, споруд та прибудинкової території, що належати їм .

Київська міська рада
21.03.2019 № 08/6026

У січні 2018 року нашому об'єднанню довелося повторно звертатися до Київської міської ради з клопотанням про надання дозволу Київської міської ради на розробку документації із землеустрою змінивши вид права з приватну власність на постійне використання з метою експлуатації та обслуговування багатоквартирного житлового будинку.

У Департаменті земельних ресурсів наше клопотання розглядалося до жовтня 2018 року і після затвердження з реєстраційним номером К24486 було передано до Київської міської ради для прийняття рішення про видачу дозволу на розроблення документації Із землеустрою на земельну ділянку. Протягом всього періоду з моменту передачі наших документів до Київської міської ради ми неодноразово цікавилися результатом цього рішення, але ніякої додаткової інформації крім тієї, що документи знаходяться Київській міській раді для прийняття рішення не отримували.

Прошу дати відповідь про терміни прийняття остаточного рішення Київською міською радою про видачу дозволу на розроблення документації Із землеустрою на земельну ділянку на якої розташований будинок ОСББ «Наш МИР».

З повагою
Голова правління С.В.Голуб

Виконавець: Голуб С.В.
097 5516610, 095 5545575

п. 13.5, 5,6,7,8,9,10 Г

КИЇВСЬКА МІСЬКА РАДА

VIII СКЛИКАННЯ

ПОСТІЙНА КОМІСІЯ З ПИТАНЬ ЖИТЛОВО-КОМУНАЛЬНОГО ГОСПОДАРСТВА ТА ПАЛИВНО-ЕНЕРГЕТИЧНОГО КОМПЛЕКСУ

01044, м. Київ, вул. Хрещатик, 36 к. 1013 тел.:(044)202-70-29

05 02.2019 08/280/07-07

на №_____ від_____

Голові постійної комісії з питань містобудування, архітектури та землекористування Міщенку О.Г.

ВИТЯГ

із протоколу №2/91 засідання постійної комісії Київради з питань житлово-комунального господарства та паливно-енергетичного комплексу від 04.02.2019 року

Місце проведення: Київська міська рада, вул. Хрещатик, 36, 10-й поверх, к.1017, 15-00

Склад комісії: 11 депутатів Київської міської ради

Присутні: 7 депутатів Київської міської ради, членів постійної комісії з питань житлово-комунального господарства та паливно-енергетичного комплексу:

1. *Бондаренко Володимир Дмитрович* – *голова постійної комісії, головуючий*
2. *Дегтярьова Лариса Вікторівна* – *заступник голови постійної комісії*
3. *Кутняк Святослав Вікторович* – *заступник голови постійної комісії*
4. *Костюшко Олег Петрович* – *секретар постійної комісії*
5. *Гуманенко Валерій Леонідович* – *член постійної комісії*
6. *Грушко Віктор Валентинович* – *член постійної комісії*
7. *Манойленко Наталія Вікторівна* – *член постійної комісії*

Відсутні: 4 депутата Київської міської ради, члена постійної комісії з питань житлово-комунального господарства та паливно-енергетичного комплексу:

1. *Поздря Вадим Ігорович* – *перший заступник голови постійної*

комісії

2. *Тесленко Павло Петрович – заступник голови постійної комісії*
3. *Богатов Костянтин Володимирович – член постійної комісії*
4. *Онуфрійчук Вадим Михайлович – член постійної комісії*

Запрошені:

Заступник голови КМДА
Пантелеєв П.О.;

Директор Департаменту житлово - комунальної інфраструктури
Науменко Д.В.;

Заступник директора Департаменту комунальної власності м. Києва
Береговий Ю.М.;

Начальник управління Департаменту житлово - комунальної інфраструктури
Радченко В.М.;

Начальник управління Департаменту земельних ресурсів
Лохматов С.Ю.;

Голова правління ПАТ «Київгаз»
Пархоменко Т.В.;

Голова правління ПрАТ «Київспецтранс»
Грущинський А.М.;

В.о. голови Наглядової ради ПрАТ «Київспецтранс»
Попович В.І.;

Начальник відділу ПрАТ «ДТЕК Київські електромережі»
Вареньє О.В.;

Помічник депутата Київради Ноздрі В.І.
Кальнагейсер М.Г.;

Помічник депутата Київради Грушка В.В.
Демченко О.М.;

Представник ВГО «Комітет народного контроля»
Журавльова Н.І.;

Голова правління ЖБК «Електрон-2»

Кузюкова С.І.;

Голова правління ЖБК «Дніпровський-2»
Мамалига Н.О.;

Голова правління ЖБК «Шовковик-10»
Галицький В.В.;

Голова правління ЖБК «Приборист-5»
Толстушко С.Ю.;

Представник ОСН «Галагани»
Вінарський А.О.;

Представник ГО «Галагани»
Турчин С.І.

ПОРЯДОК ДЕННИЙ:

1. Інформація про якісне та кількісне посилення Наглядової ради ПрАТ «Київспецтранс».
2. Інформація ПАТ «Київгаз» про стан розрахунків киян за спожитий природній газ.
3. Про розгляд проекту рішення Київської міської ради «Про порушення перед Головою Верховної Ради України клопотання про нагородження Грамотою Верховної Ради України трудового колективу Акціонерного товариства «Київський науково-дослідний та проектно-конструкторський інститут «Енергопроект» доручення заступника міського голови-секретаря Київської міської ради від 09.01.19 №08/231-56/ПР.
4. Про розгляд проекту рішення Київської міської ради «Про проведення паспортизації багатоквартирних житлових будинків міста Києва та інвентаризації прибудинкових територій багатоквартирних житлових будинків міста Києва».
5. Про розгляд проекту рішення Київської міської ради «Про заходи щодо впорядкування та забезпечення утримання у належному стані теплових та водопровідних мереж на території міста Києва» доручення заступника міського голови-секретаря Київської міської ради від 21.11.18 №08/231-4186/ПР.
6. Про розгляд проекту рішення «Про надання дозволу на розроблення проекту землеустрою щодо відведення земельної ділянки ПРИВАТНОМУ АКЦІОНЕРНОМУ ТОВАРИСТВУ «ДТЕК КИЇВСЬКІ ЕЛЕКТРОМЕРЕЖІ» на вул. Миколи Закревського, 95-а у Деснянському районі м. Києва для експлуатації та обслуговування трансформаторної підстанції ТП-7770» К-36290 доручення заступника міського голови-секретаря Київської міської ради від 27.12.18

№08/231-4361/ПР.

7. Про розгляд проекту рішення «Про надання дозволу на розроблення проекту землеустрою щодо відведення земельної ділянки ПРИВАТНОМУ АКЦІОНЕРНОМУ ТОВАРИСТВУ «ДТЕК КИЇВСЬКІ ЕЛЕКТРОМЕРЕЖІ» на вул. Миколи Закревського, 97-б у Деснянському районі м. Києва для експлуатації та обслуговування трансформаторної підстанції ТП-8193» К-36293 доручення заступника міського голови-секретаря Київської міської ради від 27.12.2018 №08/231-4360/ПР.

8. Про розгляд проекту рішення «Про надання дозволу на розроблення проекту землеустрою щодо відведення земельної ділянки ПРИВАТНОМУ АКЦІОНЕРНОМУ ТОВАРИСТВУ „ДТЕК КИЇВСЬКІ ЕЛЕКТРОМЕРЕЖІ" на вул. Миколи Закревського, 95 у Деснянському районі м. Києва для експлуатації та обслуговування розподільчого пункту РП-479» К-36296 доручення заступника міського голови-секретаря Київської міської ради від 27.12.2018 №08/231-4359/ПР.

9. Про розгляд проекту рішення «Про надання дозволу на розроблення проекту землеустрою щодо відведення земельної ділянки ПРИВАТНОМУ АКЦІОНЕРНОМУ ТОВАРИСТВУ «ДТЕК КИЇВСЬКІ ЕЛЕКТРОМЕРЕЖІ» на вул. Миколи Закревського, 99 у Деснянському районі м. Києва для експлуатації та обслуговування трансформаторної підстанції ТП-7769» К-36295 доручення заступника міського голови-секретаря Київської міської ради від 27.12.2018 №08/231-4358/ПР.

10. Про розгляд проекту рішення «Про надання дозволу на розроблення проекту землеустрою щодо відведення земельної ділянки ПРИВАТНОМУ АКЦІОНЕРНОМУ ТОВАРИСТВУ «ДТЕК КИЇВСЬКІ ЕЛЕКТРОМЕРЕЖІ» на вул. Миколи Закревського, 97 у Деснянському районі м. Києва для експлуатації та обслуговування трансформаторної підстанції ТП-7425» К-36289 доручення заступника міського голови-секретаря Київської міської ради від 27.12.2018 №08/231-4357/ПР.

11. Про розгляд проекту рішення «Про надання дозволу на розроблення проекту землеустрою щодо відведення земельної ділянки ПРИВАТНОМУ АКЦІОНЕРНОМУ ТОВАРИСТВУ «ДТЕК КИЇВСЬКІ ЕЛЕКТРОМЕРЕЖІ» на вул. Миколи Закревського, 95 у Деснянському районі м.Києва для експлуатації та обслуговування трансформаторної підстанції ТП-7634» К-36292 доручення заступника міського голови-секретаря Київської міської ради від 09.01.2019 №08/231-57/ПР.

СЛУХАЛИ: Бондаренка В.Д. щодо прийняття за основу порядку денного із 11 питань засідання постійної комісії Київської міської ради з питань житлово-комунального господарства та паливно-енергетичного комплексу від 04.02.2019 р.

ВИРІШИЛИ: Прийняти за основу порядок денний із 11 питань засідання постійної комісії Київської міської ради з питань житлово-комунального господарства та паливно-енергетичного комплексу від 04.02.2019 р.

ГОЛОСУВАЛИ: за –7, проти-0, утр.-0, не голосували – 0.

Рішення прийнято

СЛУХАЛИ: Бондаренка В.Д. щодо прийняття в цілому порядку денного із 11 питань засідання постійної комісії Київської міської ради з питань житлово-комунального господарства та паливно-енергетичного комплексу від 04.02.2019 р.

ВИРІШИЛИ: Прийняти в цілому порядок денний із 11 питань засідання постійної комісії Київської міської ради з питань житлово-комунального господарства та паливно-енергетичного комплексу від 04.02.2019 р.

ГОЛОСУВАЛИ: за –7, проти-0, утр.-0, не голосували – 0.

Рішення прийнято

Розгляд (обговорення) питань порядку денного:

6. Про розгляд проекту рішення «Про надання дозволу на розроблення проекту землеустрою щодо відведення земельної ділянки ПРИВАТНОМУ АКЦІОНЕРНОМУ ТОВАРИСТВУ «ДТЕК КИЇВСЬКІ ЕЛЕКТРОМЕРЕЖІ» на вул. Миколи Закревського, 95-а у Деснянському районі м. Києва для експлуатації та обслуговування трансформаторної підстанції ТП-7770» К-36290 доручення заступника міського голови-секретаря Київської міської ради від 27.12.18 №08/231-4361/ПР.

СЛУХАЛИ: Бондаренка В.Д. – який поінформував про шосте питання порядку денного.

ВИСТУПИЛИ: Дегтярьова Л.В.

ВИРІШИЛИ:

1. підтримати розгляд проекту рішення Київської міської ради «Про надання дозволу на розроблення проекту землеустрою щодо відведення земельної ділянки ПРИВАТНОМУ АКЦІОНЕРНОМУ ТОВАРИСТВУ «ДТЕК КИЇВСЬКІ ЕЛЕКТРОМЕРЕЖІ» на вул. Миколи Закревського, 95-а у Деснянському районі м. Києва для експлуатації та обслуговування трансформаторної підстанції ТП-7770» К-36290 доручення заступника міського голови-секретаря Київської

міської ради від 27.12.18 №08/231-4361/ПР.

ГОЛОСУВАЛИ: за –5, проти-0, утр.-1, не голосували – 1.

Рішення не прийнято

7. Про розгляд проекту рішення «Про надання дозволу на розроблення проекту землеустрою щодо відведення земельної ділянки ПРИВАТНОМУ АКЦІОНЕРНОМУ ТОВАРИСТВУ «ДТЕК КИЇВСЬКІ ЕЛЕКТРОМЕРЕЖІ» на вул. Миколи Закревського, 97-б у Деснянському районі м. Києва для експлуатації та обслуговування трансформаторної підстанції ТП-8193» К-36293 доручення заступника міського голови-секретаря Київської міської ради від 27.12.2018 №08/231-4360/ПР.

СЛУХАЛИ: Бондаренка В.Д. – який поінформував про сьоме питання порядку денного.

ВИСТУПИЛИ: Дегтярьова Л.В.

ВИРІШИЛИ:

1. підтримати розгляд проекту рішення Київської міської ради «Про надання дозволу на розроблення проекту землеустрою щодо відведення земельної ділянки ПРИВАТНОМУ АКЦІОНЕРНОМУ ТОВАРИСТВУ «ДТЕК КИЇВСЬКІ ЕЛЕКТРОМЕРЕЖІ» на вул. Миколи Закревського, 97-б у Деснянському районі м. Києва для експлуатації та обслуговування трансформаторної підстанції ТП-8193» К-36293 доручення заступника міського голови-секретаря Київської міської ради від 27.12.2018 №08/231-4360/ПР.

ГОЛОСУВАЛИ: за –5, проти-0, утр.-1, не голосували – 1.

Рішення не прийнято

8. Про розгляд проекту рішення «Про надання дозволу на розроблення проекту землеустрою щодо відведення земельної ділянки ПРИВАТНОМУ АКЦІОНЕРНОМУ ТОВАРИСТВУ „ДТЕК КИЇВСЬКІ ЕЛЕКТРОМЕРЕЖІ" на вул. Миколи Закревського, 95 у Деснянському районі м. Києва для експлуатації та обслуговування розподільчого пункту РП-479» К-36296 доручення заступника міського голови-секретаря Київської міської ради від 27.12.2018 №08/231-4359/ПР.

СЛУХАЛИ: Бондаренка В.Д. – який поінформував про восьме питання порядку денного.

ВИСТУПИЛИ: Дегтярьова Л.В.

ВИРІШИЛИ:
1. підтримати розгляд проекту рішення Київської міської ради «Про надання дозволу на розроблення проекту землеустрою щодо відведення земельної ділянки ПРИВАТНОМУ АКЦІОНЕРНОМУ ТОВАРИСТВУ „ДТЕК КИЇВСЬКІ ЕЛЕКТРОМЕРЕЖІ" на вул. Миколи Закревського, 95 у Деснянському районі м. Києва для експлуатації та обслуговування розподільчого пункту РП-479» К-36296 доручення заступника міського голови-секретаря Київської міської ради від 27.12.2018 №08/231-4359/ПР.

ГОЛОСУВАЛИ: за –5, проти-0, утр.-1, не голосували – 1.

Рішення не прийнято

9. Про розгляд проекту рішення «Про надання дозволу на розроблення проекту землеустрою щодо відведення земельної ділянки ПРИВАТНОМУ АКЦІОНЕРНОМУ ТОВАРИСТВУ «ДТЕК КИЇВСЬКІ ЕЛЕКТРОМЕРЕЖІ» на вул. Миколи Закревського, 99 у Деснянському районі м. Києва для експлуатації та обслуговування трансформаторної підстанції ТП-7769» К-36295 доручення заступника міського голови-секретаря Київської міської ради від 27.12.2018 №08/231-4358/ПР.
СЛУХАЛИ: Бондаренка В.Д. – який поінформував про дев'яте питання порядку денного.

ВИСТУПИЛИ: Дегтярьова Л.В.

ВИРІШИЛИ:
1. підтримати розгляд проекту рішення Київської міської ради «Про надання дозволу на розроблення проекту землеустрою щодо відведення земельної ділянки ПРИВАТНОМУ АКЦІОНЕРНОМУ ТОВАРИСТВУ «ДТЕК КИЇВСЬКІ ЕЛЕКТРОМЕРЕЖІ» на вул. Миколи Закревського, 99 у Деснянському районі м. Києва для експлуатації та обслуговування трансформаторної підстанції ТП-7769» К-36295 доручення заступника міського голови-секретаря Київської міської ради від 27.12.2018 №08/231-4358/ПР.

ГОЛОСУВАЛИ: за –5, проти-0, утр.-1, не голосували – 1.

Рішення не прийнято

10. Про розгляд проекту рішення «Про надання дозволу на розроблення проекту землеустрою щодо відведення земельної ділянки ПРИВАТНОМУ

АКЦІОНЕРНОМУ ТОВАРИСТВУ «ДТЕК КИЇВСЬКІ ЕЛЕКТРОМЕРЕЖІ» на вул. Миколи Закревського, 97 у Деснянському районі м. Києва для експлуатації та обслуговування трансформаторної підстанції ТП-7425» К-36289 доручення заступника міського голови-секретаря Київської міської ради від 27.12.2018 №08/231-4357/ПР.

СЛУХАЛИ: Бондаренка В.Д. – який поінформував про десяте питання порядку денного.

ВИСТУПИЛИ: Дегтярьова Л.В.

ВИРІШИЛИ:

1. підтримати розгляд проекту рішення Київської міської ради «Про надання дозволу на розроблення проекту землеустрою щодо відведення земельної ділянки ПРИВАТНОМУ АКЦІОНЕРНОМУ ТОВАРИСТВУ «ДТЕК КИЇВСЬКІ ЕЛЕКТРОМЕРЕЖІ» на вул. Миколи Закревського, 97 у Деснянському районі м. Києва для експлуатації та обслуговування трансформаторної підстанції ТП-7425» К-36289 доручення заступника міського голови-секретаря Київської міської ради від 27.12.2018 №08/231-4357/ПР.

ГОЛОСУВАЛИ: за –5, проти-0, утр.-1, не голосували – 1.

Рішення не прийнято

11. Про розгляд проекту рішення «Про надання дозволу на розроблення проекту землеустрою щодо відведення земельної ділянки ПРИВАТНОМУ АКЦІОНЕРНОМУ ТОВАРИСТВУ «ДТЕК КИЇВСЬКІ ЕЛЕКТРОМЕРЕЖІ» на вул. Миколи Закревського, 95 у Деснянському районі м.Києва для експлуатації та обслуговування трансформаторної підстанції ТП-7634» К-36292 доручення заступника міського голови-секретаря Київської міської ради від 09.01.2019 №08/231-57/ПР.

СЛУХАЛИ: Бондаренка В.Д. – який поінформував про одинадцяте питання порядку денного.

ВИСТУПИЛИ: Дегтярьова Л.В.

ВИРІШИЛИ:

1. підтримати розгляд проекту рішення Київської міської ради «Про надання дозволу на розроблення проекту землеустрою щодо відведення земельної ділянки ПРИВАТНОМУ АКЦІОНЕРНОМУ ТОВАРИСТВУ «ДТЕК КИЇВСЬКІ ЕЛЕКТРОМЕРЕЖІ» на вул. Миколи Закревського, 95 у Деснянському районі м.Києва для експлуатації та обслуговування трансформаторної підстанції ТП-7634» К-36292 доручення заступника міського голови-секретаря Київської міської ради від 09.01.2019 №08/231-57/ПР.

ГОЛОСУВАЛИ: за –5, проти-0, утр.-1, не голосували – 1.

Рішення не прийняго

З протоколом згідно.

Голова постійної комісії **В. Бондаренко**

Секретар постійної комісії **О. Костюшко**

КИЇВСЬКА МІСЬКА РАДА

VIII СКЛИКАННЯ

ПОСТІЙНА КОМІСІЯ З ПИТАНЬ ЖИТЛОВО-КОМУНАЛЬНОГО ГОСПОДАРСТВА ТА ПАЛИВНО-ЕНЕРГЕТИЧНОГО КОМПЛЕКСУ

01044, м. Київ, вул. Хрещатик, 36 к. 1013 тел.:(044)202-70-29

05.02.2019 08/280/04-07

на №_____ від_____

Голові постійної комісії з питань містобудування, архітектури та землекористування Міщенку О.Г.

ВИТЯГ
із протоколу №2/91 засідання постійної комісії Київради з питань житлово-комунального господарства та паливно-енергетичного комплексу від 04.02.2019 року

Місце проведення: Київська міська рада, вул. Хрещатик, 36, 10-й поверх, к.1017, 15-00

Склад комісії: 11 депутатів Київської міської ради

Присутні: 7 депутатів Київської міської ради, членів постійної комісії з питань житлово-комунального господарства та паливно-енергетичного комплексу:

1. ***Бондаренко Володимир Дмитрович*** – ***голова постійної комісії, головуючий***
2. ***Дегтярьова Лариса Вікторівна*** – ***заступник голови постійної комісії***
3. ***Купняк Святослав Вікторович*** – ***заступник голови постійної комісії***
4. ***Костюшко Олег Петрович*** – ***секретар постійної комісії***
5. ***Гуманенко Валерій Леонідович*** – ***член постійної комісії***
6. ***Грушко Віктор Валентинович*** – ***член постійної комісії***
7. ***Манойленко Наталія Вікторівна*** – ***член постійної комісії***

Відсутні: 4 депутата Київської міської ради, члена постійної комісії з питань житлово-комунального господарства та паливно-енергетичного комплексу:

1. ***Ноздря Вадим Ігорович*** – ***перший заступник голови постійної***

П.13.5.10 К-26295

комісії

2. ***Тесленко Павло Петрович*** – ***заступник голови постійної комісії***
3. ***Богатов Костянтин Володимирович*** – ***член постійної комісії***
4. ***Онуфрійчук Вадим Михайлович*** – ***член постійної комісії***

Запрошені:

Заступник голови КМДА
Пантелеєв П.О.;

Директор Департаменту житлово - комунальної інфраструктури
Науменко Д.В.;

Заступник директора Департаменту комунальної власності м. Києва
Береговий Ю.М.;

Начальник управління Департаменту житлово - комунальної інфраструктури
Радченко В.М.;

Начальник управління Департаменту земельних ресурсів
Лохматов С.Ю.;

Голова правління ПАТ «Київгаз»
Пархоменко Т.В.;

Голова правління ПрАТ «Київспецтранс»
Грущинський А.М.;

В.о. голови Наглядової ради ПрАТ «Київспецтранс»
Попович В.І.;

Начальник відділу ПрАТ «ДТЕК Київські електромережі»
Вареньє О.В.;

Помічник депутата Київради Ноздрі В.І.
Кальтагейсер М.Г.;

Помічник депутата Київради Грушка В.В.
Демченко О.М.;

Представник ВГО «Комітет народного контроля»
Журавльова Н.І.;

Голова правління ЖБК «Електрон-2»

Кузюкова С.І.;

Голова правління ЖБК «Дніпровський-2»
Мамалига Н.О.;

Голова правління ЖБК «Шовковик-10»
Галицький В.В.;

Голова правління ЖБК «Приборист-5»
Толстушко С.Ю.;

Представник ОСН «Галагани»
Вінарський А.О.;

Представник ГО «Галагани»
Турчин С.І.

ПОРЯДОК ДЕННИЙ:

1. Інформація про якісне та кількісне посилення Наглядової ради ПрАТ «Київспецтранс».
2. Інформація ПАТ «Київгаз» про стан розрахунків киян за спожитий природній газ.
3. Про розгляд проекту рішення Київської міської ради «Про порушення перед Головою Верховної Ради України клопотання про нагородження Грамотою Верховної Ради України трудового колективу Акціонерного товариства «Київський науково-дослідний та проектно-конструкторський інститут «Енергопроект» доручення заступника міського голови-секретаря Київської міської ради від 09.01.19 №08/231-56/ПР.
4. Про розгляд проекту рішення Київської міської ради «Про проведення паспортизації багатоквартирних житлових будинків міста Києва та інвентаризації прибудинкових територій багатоквартирних житлових будинків міста Києва».
5. Про розгляд проекту рішення Київської міської ради «Про заходи щодо впорядкування та забезпечення утримання у належному стані теплових та водопровідних мереж на території міста Києва» доручення заступника міського голови-секретаря Київської міської ради від 21.11.18 №08/231-4186/ПР.
6. Про розгляд проекту рішення «Про надання дозволу на розроблення проекту землеустрою щодо відведення земельної ділянки ПРИВАТНОМУ АКЦІОНЕРНОМУ ТОВАРИСТВУ «ДТЕК КИЇВСЬКІ ЕЛЕКТРОМЕРЕЖІ» на вул. Миколи Закревського, 95-а у Деснянському районі м. Києва для експлуатації та обслуговування трансформаторної підстанції ТП-7770» К-36290 доручення заступника міського голови-секретаря Київської міської ради від 27.12.18

№08/231-4361/ПР.

7. Про розгляд проекту рішення «Про надання дозволу на розроблення проекту землеустрою щодо відведення земельної ділянки ПРИВАТНОМУ АКЦІОНЕРНОМУ ТОВАРИСТВУ «ДТЕК КИЇВСЬКІ ЕЛЕКТРОМЕРЕЖІ» на вул. Миколи Закревського, 97-б у Деснянському районі м. Києва для експлуатації та обслуговування трансформаторної підстанції ТП-8193» К-36293 доручення заступника міського голови-секретаря Київської міської ради від 27.12.2018 №08/231-4360/ПР.

8. Про розгляд проекту рішення «Про надання дозволу на розроблення проекту землеустрою щодо відведення земельної ділянки ПРИВАТНОМУ АКЦІОНЕРНОМУ ТОВАРИСТВУ „ДТЕК КИЇВСЬКІ ЕЛЕКТРОМЕРЕЖІ" на вул. Миколи Закревського, 95 у Деснянському районі м. Києва для експлуатації та обслуговування розподільчого пункту РП-479» К-36296 доручення заступника міського голови-секретаря Київської міської ради від 27.12.2018 №08/231-4359/ПР.

9. Про розгляд проекту рішення «Про надання дозволу на розроблення проекту землеустрою щодо відведення земельної ділянки ПРИВАТНОМУ АКЦІОНЕРНОМУ ТОВАРИСТВУ «ДТЕК КИЇВСЬКІ ЕЛЕКТРОМЕРЕЖІ» на вул. Миколи Закревського, 99 у Деснянському районі м. Києва для експлуатації та обслуговування трансформаторної підстанції ТП-7769» К-36295 доручення заступника міського голови-секретаря Київської міської ради від 27.12.2018 №08/231-4358/ПР.

10. Про розгляд проекту рішення «Про надання дозволу на розроблення проекту землеустрою щодо відведення земельної ділянки ПРИВАТНОМУ АКЦІОНЕРНОМУ ТОВАРИСТВУ «ДТЕК КИЇВСЬКІ ЕЛЕКТРОМЕРЕЖІ» на вул. Миколи Закревського, 97 у Деснянському районі м. Києва для експлуатації та обслуговування трансформаторної підстанції ТП-7425» К-36289 доручення заступника міського голови-секретаря Київської міської ради від 27.12.2018 №08/231-4357/ПР.

11. Про розгляд проекту рішення «Про надання дозволу на розроблення проекту землеустрою щодо відведення земельної ділянки ПРИВАТНОМУ АКЦІОНЕРНОМУ ТОВАРИСТВУ «ДТЕК КИЇВСЬКІ ЕЛЕКТРОМЕРЕЖІ» на вул. Миколи Закревського, 95 у Деснянському районі м.Києва для експлуатації та обслуговування трансформаторної підстанції ТП-7634» К-36292 доручення заступника міського голови-секретаря Київської міської ради від 09.01.2019 №08/231-57/ПР.

СЛУХАЛИ: Бондаренка В.Д. щодо прийняття за основу порядку денного із 11 питань засідання постійної комісії Київської міської ради з питань житлово-комунального господарства та паливно-енергетичного комплексу від 04.02.2019 р.

ВИРІШИЛИ: Прийняти за основу порядок денний із 11 питань засідання постійної комісії Київської міської ради з питань житлово-комунального господарства та паливно-енергетичного комплексу від 04.02.2019 р.

ГОЛОСУВАЛИ: за –7, проти-0, утр.-0, не голосували – 0.

Рішення прийнято

СЛУХАЛИ: Бондаренка В.Д. щодо прийняття в цілому порядку денного із 11 питань засідання постійної комісії Київської міської ради з питань житлово-комунального господарства та паливно-енергетичного комплексу від 04.02.2019 р.

ВИРІШИЛИ: Прийняти в цілому порядок денний із 11 питань засідання постійної комісії Київської міської ради з питань житлово-комунального господарства та паливно-енергетичного комплексу від 04.02.2019 р.

ГОЛОСУВАЛИ: за –7, проти-0, утр.-0, не голосували – 0.

Рішення прийнято

Розгляд (обговорення) питань порядку денного:

6. Про розгляд проекту рішення «Про надання дозволу на розроблення проекту землеустрою щодо відведення земельної ділянки ПРИВАТНОМУ АКЦІОНЕРНОМУ ТОВАРИСТВУ «ДТЕК КИЇВСЬКІ ЕЛЕКТРОМЕРЕЖІ» на вул. Миколи Закревського, 95-а у Деснянському районі м. Києва для експлуатації та обслуговування трансформаторної підстанції ТП-7770» К-36290 доручення заступника міського голови-секретаря Київської міської ради від 27.12.18 №08/231-4361/ПР.

СЛУХАЛИ: Бондаренка В.Д. – який поінформував про шосте питання порядку денного.

ВИСТУПИЛИ: Дегтярьова Л.В.

ВИРІШИЛИ:

1. підтримати розгляд проекту рішення Київської міської ради «Про надання дозволу на розроблення проекту землеустрою щодо відведення земельної ділянки ПРИВАТНОМУ АКЦІОНЕРНОМУ ТОВАРИСТВУ «ДТЕК КИЇВСЬКІ ЕЛЕКТРОМЕРЕЖІ» на вул. Миколи Закревського, 95-а у Деснянському районі м. Києва для експлуатації та обслуговування трансформаторної підстанції ТП-7770» К-36290 доручення заступника міського голови-секретаря Київської

міської ради від 27.12.18 №08/231-4361/ПР.

ГОЛОСУВАЛИ: за –5, проти-0, утр.-1, не голосували – 1.

Рішення не прийнято

7. Про розгляд проекту рішення «Про надання дозволу на розроблення проекту землеустрою щодо відведення земельної ділянки ПРИВАТНОМУ АКЦІОНЕРНОМУ ТОВАРИСТВУ «ДТЕК КИЇВСЬКІ ЕЛЕКТРОМЕРЕЖІ» на вул. Миколи Закревського, 97-б у Деснянському районі м. Києва для експлуатації та обслуговування трансформаторної підстанції ТП-8193» К-36293 доручення заступника міського голови-секретаря Київської міської ради від 27.12.2018 №08/231-4360/ПР.

СЛУХАЛИ: Бондаренка В.Д. – який поінформував про сьоме питання порядку денного.

ВИСТУПИЛИ: Дегтярьова Л.В.

ВИРІШИЛИ:

1. підтримати розгляд проекту рішення Київської міської ради «Про надання дозволу на розроблення проекту землеустрою щодо відведення земельної ділянки ПРИВАТНОМУ АКЦІОНЕРНОМУ ТОВАРИСТВУ «ДТЕК КИЇВСЬКІ ЕЛЕКТРОМЕРЕЖІ» на вул. Миколи Закревського, 97-б у Деснянському районі м. Києва для експлуатації та обслуговування трансформаторної підстанції ТП-8193» К-36293 доручення заступника міського голови-секретаря Київської міської ради від 27.12.2018 №08/231-4360/ПР.

ГОЛОСУВАЛИ: за –5, проти-0, утр.-1, не голосували – 1.

Рішення не прийнято

8. Про розгляд проекту рішення «Про надання дозволу на розроблення проекту землеустрою щодо відведення земельної ділянки ПРИВАТНОМУ АКЦІОНЕРНОМУ ТОВАРИСТВУ „ДТЕК КИЇВСЬКІ ЕЛЕКТРОМЕРЕЖІ" на вул. Миколи Закревського, 95 у Деснянському районі м. Києва для експлуатації та обслуговування розподільчого пункту РП-479» К-36296 доручення заступника міського голови-секретаря Київської міської ради від 27.12.2018 №08/231-4359/ПР.

СЛУХАЛИ: Бондаренка В.Д. – який поінформував про восьме питання порядку денного.

ВИСТУПИЛИ: Дегтярьова Л.В.

ВИРІШИЛИ:
1. підтримати розгляд проекту рішення Київської міської ради «Про надання дозволу на розроблення проекту землеустрою щодо відведення земельної ділянки ПРИВАТНОМУ АКЦІОНЕРНОМУ ТОВАРИСТВУ „ДТЕК КИЇВСЬКІ ЕЛЕКТРОМЕРЕЖІ" на вул. Миколи Закревського, 95 у Деснянському районі м. Києва для експлуатації та обслуговування розподільчого пункту РП-479» К-36296 доручення заступника міського голови-секретаря Київської міської ради від 27.12.2018 №08/231-4359/ПР.

ГОЛОСУВАЛИ: за –5, проти-0, утр.-1, не голосували – 1.

Рішення не прийнято

9. Про розгляд проекту рішення «Про надання дозволу на розроблення проекту землеустрою щодо відведення земельної ділянки ПРИВАТНОМУ АКЦІОНЕРНОМУ ТОВАРИСТВУ «ДТЕК КИЇВСЬКІ ЕЛЕКТРОМЕРЕЖІ» на вул. Миколи Закревського, 99 у Деснянському районі м. Києва для експлуатації та обслуговування трансформаторної підстанції ТП-7769» К-36295 доручення заступника міського голови-секретаря Київської міської ради від 27.12.2018 №08/231-4358/ПР.
СЛУХАЛИ: Бондаренка В.Д. – який поінформував про дев'яте питання порядку денного.

ВИСТУПИЛИ: Дегтярьова Л.В.

ВИРІШИЛИ:
1. підтримати розгляд проекту рішення Київської міської ради «Про надання дозволу на розроблення проекту землеустрою щодо відведення земельної ділянки ПРИВАТНОМУ АКЦІОНЕРНОМУ ТОВАРИСТВУ «ДТЕК КИЇВСЬКІ ЕЛЕКТРОМЕРЕЖІ» на вул. Миколи Закревського, 99 у Деснянському районі м. Києва для експлуатації та обслуговування трансформаторної підстанції ТП-7769» К-36295 доручення заступника міського голови-секретаря Київської міської ради від 27.12.2018 №08/231-4358/ПР.

ГОЛОСУВАЛИ: за –5, проти-0, утр.-1, не голосували – 1.

Рішення не прийнято

10. Про розгляд проекту рішення «Про надання дозволу на розроблення проекту землеустрою щодо відведення земельної ділянки ПРИВАТНОМУ

АКЦІОНЕРНОМУ ТОВАРИСТВУ «ДТЕК КИЇВСЬКІ ЕЛЕКТРОМЕРЕЖІ» на вул. Миколи Закревського, 97 у Деснянському районі м. Києва для експлуатації та обслуговування трансформаторної підстанції ТП-7425» К-36289 доручення заступника міського голови-секретаря Київської міської ради від 27.12.2018 №08/231-4357/ПР.

СЛУХАЛИ: Бондаренка В.Д. – який поінформував про десяте питання порядку денного.

ВИСТУПИЛИ: Дегтярьова Л.В.

ВИРІШИЛИ:

1. підтримати розгляд проекту рішення Київської міської ради «Про надання дозволу на розроблення проекту землеустрою щодо відведення земельної ділянки ПРИВАТНОМУ АКЦІОНЕРНОМУ ТОВАРИСТВУ «ДТЕК КИЇВСЬКІ ЕЛЕКТРОМЕРЕЖІ» на вул. Миколи Закревського, 97 у Деснянському районі м. Києва для експлуатації та обслуговування трансформаторної підстанції ТП-7425» К-36289 доручення заступника міського голови-секретаря Київської міської ради від 27.12.2018 №08/231-4357/ПР.

ГОЛОСУВАЛИ: за –5, проти-0, утр.-1, не голосували – 1.

Рішення не прийнято

11. Про розгляд проекту рішення «Про надання дозволу на розроблення проекту землеустрою щодо відведення земельної ділянки ПРИВАТНОМУ АКЦІОНЕРНОМУ ТОВАРИСТВУ «ДТЕК КИЇВСЬКІ ЕЛЕКТРОМЕРЕЖІ» на вул. Миколи Закревського, 95 у Деснянському районі м.Києва для експлуатації та обслуговування трансформаторної підстанції ТП-7634» К-36292 доручення заступника міського голови-секретаря Київської міської ради від 09.01.2019 №08/231-57/ПР.

СЛУХАЛИ: Бондаренка В.Д. – який поінформував про одинадцяте питання порядку денного.

ВИСТУПИЛИ: Дегтярьова Л.В.

ВИРІШИЛИ:

1. підтримати розгляд проекту рішення Київської міської ради «Про надання дозволу на розроблення проекту землеустрою щодо відведення земельної ділянки ПРИВАТНОМУ АКЦІОНЕРНОМУ ТОВАРИСТВУ «ДТЕК КИЇВСЬКІ ЕЛЕКТРОМЕРЕЖІ» на вул. Миколи Закревського, 95 у Деснянському районі м.Києва для експлуатації та обслуговування трансформаторної підстанції ТП-7634» К-36292 доручення заступника міського голови-секретаря Київської міської ради від 09.01.2019 №08/231-57/ПР.

ГОЛОСУВАЛИ: за –5, проти-0, утр.-1, не голосували – 1.

Рішення не прийнято

З протоколом згідно.

Голова постійної комісії **В. Бондаренко**

Секретар постійної комісії **О. Костюшко**

П.13.5.13 К-34207

КИЇВСЬКА МІСЬКА РАДА

VIII СКЛИКАННЯ

ПОСТІЙНА КОМІСІЯ З ПИТАНЬ КУЛЬТУРИ, ТУРИЗМУ ТА ІНФОРМАЦІЙНОЇ ПОЛІТИКИ

01044, м. Київ, вул. Хрещатик, 36 *тел.:(044)202-72-25; тел./факс(044)202-73-05*

31.10.2018 №08/292-379

Витяг з протоколу № 21/81
чергового засідання постійної комісії Київської міської ради
з питань культури, туризму та інформаційної політики (Комісії)

від 31.10.2018

Місце проведення: Київська міська рада, м. Київ, вул. Хрещатик, 36, к. 1017 (10-й поверх), початок засідання – 10.30.

Склад Комісії: 5 депутатів Київської міської ради.

Присутні: 4 депутати Київської міської ради, членів комісії:
Муха Вікторія Вячеславівна – голова Комісії, головуюча;
Поживанов Олександр Михайлович – секретар Комісії;
Березницька Людмила Іванівна – член Комісії;
Таранов Андрій Володимирович – член Комісії (присутній під час формування, голосування за порядок денний та розгляду питань №1-№4 включно).

Відсутні: 1 депутат:
Бенюк Богдан Михайлович – заступник голови Комісії.

Запрошені та присутні:
Лохматов Сергій Юрійович - заступник директора Департаменту - начальник управління ринку землі Департаменту земельних ресурсів виконавчого органу Київської міської ради (Київської міської державної адміністрації).

Порядок денний.

2. **Повторний** розгляд **проекту рішення Київської міської ради** «Про надання дозволу на розроблення проекту землеустрою щодо відведення земельної ділянки релігійній громаді християнської пресвітеріанської Помісної Церкви «Шлях Життя» в Оболонському районі м. Києва на просп. Оболонському, 52-б в Оболонському районі м. Києва для будівництва і обслуговування господарської будівлі для забезпечення діяльності релігійної громади із зеленою зоною» (К-34207)

(подання заступника голови Київського міської державної адміністрації О. Спасибка, доручення заступника міського голови-секретаря Київської міської ради В. Прокопіва від 17.07.2018 № 08/231-2270/ПР).

Розгляд (обговорення) питань порядку денного:

2. **Повторний** розгляд **проекту рішення Київської міської ради** «Про надання дозволу на розроблення проекту землеустрою щодо відведення земельної ділянки релігійній громаді християнської пресвітеріанської Помісної Церкви «Шлях Життя» в Оболонському районі м. Києва на просп. Оболонському, 52-б в Оболонському районі м. Києва для будівництва і обслуговування господарської будівлі для забезпечення діяльності релігійної громади із зеленою зоною» (К-34207)

(подання заступника голови Київського міської державної адміністрації О. Спасибка, доручення заступника міського голови-секретаря Київської міської ради В. Прокопіва від 17.07.2018 № 08/231-2270/ПР).

СЛУХАЛИ: Муху В.В. про проект рішення Київської міської ради «Про надання дозволу на розроблення проекту землеустрою щодо відведення земельної ділянки релігійній громаді християнської пресвітеріанської Помісної Церкви «Шлях Життя» в Оболонському районі м. Києва на просп. Оболонському, 52-б в Оболонському районі м. Києва для будівництва і обслуговування господарської будівлі для забезпечення діяльності релігійної громади із зеленою зоною».

ВИСТУПИЛИ: Лохматов С.Ю., Муха В.В., Брюхно Т.М., Поживанов О.М., Дядюк О.В.

Лохматов С.Ю. проінформував, що земельна ділянка площею 0,2051 га передана в оренду до 07.07.2022 релігійній громаді християнської пресвітеріанської Помісної Церкви «Шлях Життя» для влаштування зеленої зони навколо молитовного будинку. Релігійна громада звернулася з проханням щодо надання дозволу на відведення земельної ділянки для будівництва і обслуговування господарської будівлі для забезпечення діяльності релігійної громади із зеленою зоною.

Муха В.В. звернулась до релігійної громади щодо надання інформації про співпрацю з районною владою, пояснень щодо встановлення паркану релігійною громадою. Проінформувала, що постійна комісія Київської міської ради з питань екологічної політики відхилила зазначений проект рішення.

Брюхно Т.М. зазначила, що господарська будівля необхідна для збереження інвентаря для проведення ігор з дітьми, паркан розташований частково на території, наданій релігійній громаді в оренду, частково - на самозахопленій.

Поживанов О.М. проінформував про плідну співпрацю релігійної громади християнської пресвітеріанської Помісної Церкви «Шлях Життя» з місцевими мешканцями. Звернувся з проханням підтримати зазначений проект рішення.

Дядюк О.В. застеріг щодо будівництва в подальшому на зазначеній земельній ділянці житлових будинків.

ВИРІШИЛИ: **проект рішення Київської міської ради** «Про надання дозволу на розроблення проекту землеустрою щодо відведення земельної ділянки релігійній громаді християнської пресвітеріанської Помісної Церкви «Шлях Життя» в Оболонському районі м. Києва на просп. Оболонському, 52-б в Оболонському районі м. Києва для будівництва і обслуговування господарської будівлі для забезпечення діяльності релігійної громади із зеленою зоною» підтримати.

ГОЛОСУВАЛИ: «за» – 1, «проти» – 0, «утримались» – 3, «не голосували» – 0.

Рішення не прийнято.

Голова комісії Муха В. В.

Секретар комісії Поживанов О. М

П.13.5.16

К-36044

Заступнику міського голови – секретарю Київської міської ради Прокопіву В. В.

Голові постійної комісії Київської міської ради з питань містобудування, архітектури та землекористування - депутата Київської міської ради Міщенку О. Г.

Депутата Київської міської ради, члена депутатської фракції «Солідарність» Негрича М. М.

Заява

Шановний Володимире Володимировичу!
Шановний Олександре Григоровичу!

Враховуючи потенційний конфлікт інтересів, керуючись ст. 8 Регламенту Київської міської ради, затвердженого рішенням Київської міської ради від 07.07.2016 №579/579, повідомляю, що я не братиму участі в голосуванні та обговоренні проекту рішення Київської міської ради «Про надання дозволу на розроблення проекту землеустрою щодо відведення в постійне користування земельної ділянки об'єднанню співвласників багатоквартирного будинку "Золоті Ворота" на вул. Лисенка, 2-а у Шевченківському районі міста Києва для утримання та обслуговування багатоквартирного житлового будинку» (справа - клопотання К-36044), під час його розгляду на засіданні постійної комісії Київської міської ради з питань містобудування, архітектури та землекористування та пленарному засіданні сесії Київської міської ради.

09.04.2019 М. Негрич

Київська міська рада
09.04.2019 № 08/7727

13.6. Повторний розгляд справ-клопотань ***(надання дозволів на розроблення проектів землеустрою щодо відведення земельних ділянок - юридичні особи):***

		Голосіївський район
1.	К-26076 **ПР-9847 від 21.04.2016**	Автокооператив по будівництву та експлуатації автогаражів «Мотор» просп. Науки, 49 в оренду на 3 роки площа 2,24 га для обслуговування та експлуатації гаражів **(доручення заступника міського голови – секретаря Київської міської ради від 11.05.2016 №08/231-2109/ПР)** *На засіданні постійної комісії Київської міської ради з питань містобудування, архітектури та землекористування **13.09.2016** розгляд проекту рішення було відкладено до його розгляду постійною комісією Київської міської ради з питань транспорту, зв'язку та реклами.* ***Виноситься на повторний розгляд** згідно з листом постійної комісії Київської міської ради з питань транспорту, зв'язку та реклами від 11.04.2019 №08/289-54 щодо повернення без розгляду проектів рішень.* *До постійної комісії Київської міської ради з питань містобудування, архітектури та землекористування надійшло звернення комунального підприємства виконавчого органу Київської міської ради (Київської міської державної адміністрації) КИЇВТРАНСПАРКСЕРВІС від 20.05.2019 №053/05-1727 (вх. №08/11029 від 20.05.2019) щодо оголошення на Pro/Zorro.Sale аукціону на право експлуатації майданчика, де переможцем торгів стало ТОВ «ОДЕСАТЕПЛО».*
		Деснянський район
2.	К-27507 **ПР-11241 від 01.09.2016**	Фізична особа-підприємець Баглай Ірина Олександрівна вул. Вікентія Беретті, 5 а в оренду на 10 років площа 0,0031 га для розміщення та обслуговування входу до нежитлового приміщення-перукарні в житловому будинку **(доручення заступника міського голови – секретаря Київської міської ради від 12.09.2016 №08/231-3683/ПР)** *Проект рішення підтриманий постійною комісією Київської міської ради з питань торгівлі, підприємництва та регуляторної політики (витяг №08/286-551 від 03.11.2016 з протоколу №26 від 26.10.2016).* *На засіданні постійної комісії Київської міської ради з питань містобудування, архітектури та землекористування **28.02.2017** вирішили відкласти розгляд проекту рішення та звернутися до Деснянської районної в місті Києві державної адміністрації щодо можливості надання земельної ділянки площею 0,0031 га в оренду на 10 років для розміщення та обслуговування входу до нежитлового приміщення-перукарні в житловому будинку на вул. Вікентія Беретті, 5 а у Деснянському районі м. Києва фізичній особі- підприємцю Баглай Ірині Олександрівні.* ***Виносився на повторний розгляд** на засіданні постійної комісії Київської міської ради з питань містобудування, архітектури та землекористування **06.06.2017** згідно з листом Деснянської районної в місті Києві державної адміністрації від 19.04.2017 №102/02/39-3294*

		щодо відсутності повноважень у питанні надання земельної ділянки, але відсутності заперечень, оскільки за результатами проведених зборів мешканців житлового будинку №5 на вул. Вікентія Беретті немає заперечень щодо облаштування вхідної групи. На цьому засіданні постійної комісії вирішили ***відкласти розгляд проекту рішення та звернутися до Департаменту міського благоустрою*** *та збереження природного середовища виконавчого органу Київської міської ради (Київської міської державної адміністрації) для проведення перевірки щодо належного стану земельної ділянки на вул. Вікентія Беретті, 5-а у Деснянському районі м. Києва, а також чи не заважає вхідна група мешканцям житлового будинку на вул. Вікентія Беретті, 5-а у Деснянському районі м. Києва.* ***Виноситься на повторний розгляд****, оскільки відповідь Департаменту міського благоустрою виконавчого органу Київської міської ради (Київської міської державної адміністрації) станом на 01.04.2019 не надходила.*
	Оболонський район	
3.	К-32202 **ПР-15257**	ТОВАРИСТВО З ОБМЕЖЕНОЮ ВІДПОВІДАЛЬНІСТЮ «КАПІТЕЛЬ-1» вул. Зої Гайдай, 7-а в оренду на 10 років площа 0,06 га для експлуатації та обслуговування нежитлового будинку-магазину (літера «А») **(доручення заступника міського голови – секретаря Київської міської ради від 05.02.2018 №08/231-360/ПР)** *На засіданні постійної комісії Київської міської ради з питань містобудування, архітектури та землекористування* ***23.10.2018*** *вирішили відкласти розгляд проекту рішення та направити його разом з матеріалами справи-клопотання К-32202 на розгляд постійної комісії Київської міської ради з питань торгівлі, підприємництва та регуляторної політики. Згідно з витягом №08/286-430 від 05.12.2018 з протоколу №18/77 засідання постійної комісії Київської міської ради з питань торгівлі, підприємництва та регуляторної політики від 28.11.2018 жодного* ***рішення із зазначеного питання ухвалено не було.*** *На засіданні постійної комісії Київської міської ради з питань містобудування, архітектури та землекористування* ***11.12.2018*** *вирішили відкласти розгляд проекту рішення та направити його разом з матеріалами справи-клопотання К-32202 на розгляд постійної комісії Київської міської ради з питань екологічної політики.* ***Виноситься на повторний розгляд*** *згідно з витягом з протоколу № 2/76 засідання постійної комісії Київської міської ради з питань екологічної політики від 13.02.2019, відповідно до якого проект рішення відхилений.*
	Святошинський район	
4.	К-32835 **ПР-15649**	ПРИВАТНЕ АКЦІОНЕРНЕ ТОВАРИСТВО «ПОЛІГРАФКНИГА» вул. Академіка Туполєва, 17-ж в оренду на 15 років площа 1,44 га для експлуатації та обслуговування адміністративно-гаражного комплексу

		(доручення заступника міського голови – секретаря Київської міської ради від 05.03.2018 №08/231-773/ПР) *Проект рішення **відхилений** постійною комісією Київської міської ради з питань транспорту, зв'язку та реклами (витяг № 08/289-199 від 30.07.2018 з протоколу №12/59 засідання цієї постійної комісії від 18.07.2018).* *На засіданні постійної комісії Київської міської ради з питань містобудування, архітектури та землекористування **10.10.2018** за пропозицією члена постійної комісії В.Я. Бродського ухвалено відкласти розгляд проекту рішення та повторно направити його разом з матеріалами справи К-32835 на розгляд до постійної комісією Київської міської ради з питань транспорту, зв'язку та реклами.* ***Виноситься на повторний розгляд** згідно з листом постійної комісії Київської міської ради з питань транспорту, зв'язку та реклами від 11.04.2019 №08/289-54 щодо повернення без розгляду проектів рішень.*
Шевченківський район		
5.	К-33957 **ПР-16604**	ПУБЛІЧНЕ АКЦІОНЕРНЕ ТОВАРИСТВО АКЦІОНЕРНИЙ БАНК «УКРГАЗБАНК» вул. Богдана Хмельницького, 16-22 в оренду на 25 років площа 0,02 га для експлуатації та обслуговування об'єктів інженерно-транспортної інфраструктури **(доручення заступника міського голови – секретаря Київської міської ради від 04.06.2018 №08/231-1917/ПР)** *На засіданні постійної комісії Київської міської ради з питань містобудування, архітектури та землекористування **22.01.2019** проект рішення підтриманий.* ***Виноситься на повторний розгляд,** оскільки відповідно до витягу №08/289-25 від 21.02.2019 з протоколу №2/70 від 20.02.2019 засідання постійної комісії Київської міської ради з питань транспорту, зв`язку та реклами **проект рішення відхилений.***

Голова комісії **О. Міщенко**

Секретар комісії **І. Картавий**

п.13.6.1
п.13.6.4

К-26076
К-32835

КИЇВСЬКА МІСЬКА РАДА

VIII СКЛИКАННЯ

ПОСТІЙНА КОМІСІЯ КИЇВСЬКОЇ МІСЬКОЇ РАДИ З ПИТАНЬ ТРАНСПОРТУ, ЗВ'ЯЗКУ ТА РЕКЛАМИ

01044, м. Київ, вул. Хрещатик, 36 *тел./факс:(044)202-73-08*

11.04.2019 № 08/289-54

Голові постійної комісії Київської міської ради з питань містобудування, архітектури та землекористування
Міщенку О.Г.

Шановний Олександре Григоровичу!

Відповідно до статті 30 Регламенту Київської міської ради повертаємо Вам без розгляду постійної комісії Київської міської ради з питань транспорту, зв'язку та реклами оригінали кадастрових справ щодо проектів рішення Київської міської ради К-26076, К-32835, К-28269, Д-6645, Д-6648.

Додаток: оригінали кадастрових справ щодо проектів рішення Київської міської ради К-26076, К-32835, К-28269, Д-6645, Д- 6648.

З повагою

Голова комісії О. Окопний

Зуз М.Н.
202-73-04

КОМУНАЛЬНЕ ПІДПРИЄМСТВО
ВИКОНАВЧОГО ОРГАНУ КИЇВСЬКОЇ МІСЬКОЇ РАДИ
(КИЇВСЬКОЇ МІСЬКОЇ ДЕРЖАВНОЇ АДМІНІСТРАЦІЇ)
К И Ї В Т Р А Н С П А Р К С Е Р В І С
04073, м. Київ, вул. Копилівська, 67, корпус 10, тел. (044) 362-44-77; 361-43-28; E-mail: info@ktps.kiev.ua, код ЄДРПОУ 35210739

К-2607

20.05.2019 № 053/05-1727

До справи К-38443

Голові постійної комісії
Київської міської ради з питань
містобудування, архітектури та
землекористування
О. МІЩЕНКО

Шановний Олександре Григоровичу!

На засіданні постійної комісії з питань містобудування, архітектури та землекористування 21.05.2019 розглядається проект рішення Київської міської ради про надання дозволу на розроблення проекту землеустрою щодо відведення земельної ділянки автокооперативу по будівництву та експлуатації автогаражів «МОТОР» на просп. Науки, 49 у Голосіївському районі (справа К-38443), (питання 9.6. пункт 2).

Згадана земельна ділянка закріплена за КП «Київтранспарксервіс» (далі – Підприємство») згідно з переліком зазначеним в таблиці № 1 до додатка 5 рішення Київської міської ради від 23.06.2011 № 242/5629 «Про встановлення місцевих податків і зборів в м. Києві» (із змінами та доповненнями), як спеціально-обладнаний майданчик на 285 машино-місць.

Слід зазначити, що КП «Київтранспарксервіс» неодноразово звертався до керівництва автокооперативу «МОТОР» з пропозицією укладання договору про надання фіксованих місць паркування з метою наповнення бюджету міста, враховуючи, що земельна ділянка не оформлена згідно чинного законодавства, але отримали відмову.

Відповідно до рішення Київської міської ради від 05.03.2019 № 184/6840 «Про вдосконалення системи організації паркувального простору в місті Києві» Підприємством в електронно-торговій системі ProZorro.Sale оголошено аукціон на право експлуатації майданчика для паркування транспортних засобів за адресою: м. Київ, Голосіївський район, просп. Науки, 49, в межах III територіальної зони паркування м. Києва, номер в ЦБД UA-PS-2019-04-24-000043-3, за результатом якого з переможцем торгів ТОВ «ОДЕСАТЕПЛО» заплановано укладення договору на суму 2 808 565,76 (два мільйони вісімсот вісім тисяч п'ятсот шістдесят п'ять гривень 76 копійок).

У зв'язку з викладеним, просимо Вас прийняти до уваги дану інформацію.

Київська міська рада
20.05.2019 № **08/11029**

З повагою
Директор

Олександр НІМАС

Костянтин Бебко
360-86-95

п. 13.6.2 К-27507

КИЇВСЬКА МІСЬКА РАДА

VIII СКЛИКАННЯ

постійна комісія з питань торгівлі, підприємництва та регуляторної політики

01044, м. Київ, вул. Хрещатик, 36 к..1021 *тел.:(044)202-70-09, 202-73-11, факс:202-70-53*

03.11.2016 № 08/286-551

Голові постійної комісії
Київської міської ради з питань
містобудування, архітектури
та землекористування
Міщенку О.Г.

Шановний Олександре Григоровичу!

Надаємо Вам для врахування витяг з протоколу №26 від 26 жовтня 2016 року засідання постійної комісії Київської міської ради з питань торгівлі, підприємництва та регуляторної політики

ПРИСУТНІ ДЕПУТАТИ:

Бродський О.Я. - голова постійної комісії
Овраменко О.В. - секретар постійної комісії
Попов Д.В. - заступник голови постійної комісії
Башлаков С.В. - заступник голови постійної комісії

ВІДСУТНІ:

Ярмоленко Ю.В. - заступник голови постійної комісії

ПРИСУТНІ:

Антонюк В.М. - начальник відділу житлово-комунального господарства, підприємництва , регуляторної політики, транспорту, зв'язку та реклами управління забезпечення діяльності постійних комісій Київської міської ради

ЗАПРОШЕНІ:

Томашевська М. - заступник директора Департаменту земельних ресурсів

Баглай І. - ФОП

Порядок денний:

3.1. Про повторний розгляд проекту рішення «Про надання дозволу на розроблення проекту землеустрою щодо відведення земельної ділянки фізичній особі-підприємцю Баглай Ірині Олександрівні на вул. Вікентія Беретті, 5а у Деснянському районі м. Києва для розміщення та обслуговування входу до нежитлового приміщення – перукарні в житловому будинку».
Кадастрова справа – К – 27507
(реєстраційний номер – 08/231 – 3683/ПР від 05.09.2016)
Доповідач : заступник директора Департаменту земельних ресурсів – Томашевська Марина Олександрівна

Питання 3.1.
СЛУХАЛИ: інформацію голови постійної комісії О. Бродського щодо повторного розгляду проекту рішення Київської міської ради «Про надання дозволу на розроблення проекту землеустрою щодо відведення земельної ділянки фізичній особі-підприємцю Баглай Ірині Олександрівні на вул. Вікентія Беретті, 5а у Деснянському районі м. Києва для розміщення та обслуговування входу до нежитлового приміщення – перукарні в житловому будинку».
Кадастрова справа – К – 27507
(реєстраційний номер – 08/231 – 3683/ПР від 05.09.2016)

В обговоренні взяли участь: О.Бродський, Д.Попов, О.Овраменко, С.Башлаков, М.Томашевська

В результаті обговорення депутати наголосили, що суб'єкт господарювання надав лист-згоду мешканців на відведення цієї земельної ділянки і запропонували підтримати проект рішення.

УХВАЛИЛИ:
1. Підтримати проект рішення Київської міської ради «Про надання дозволу на розроблення проекту землеустрою щодо відведення земельної ділянки фізичній особі-підприємцю Баглай Ірині Олександрівні на вул. Вікентія Беретті, 5а у Деснянському районі м. Києва для розміщення та обслуговування входу до нежитлового приміщення – перукарні в житловому будинку».
Кадастрова справа – К – 27507
(реєстраційний номер – 08/231 – 3683/ПР від 05.09.2016)

ГОЛОСУВАЛИ: ЗА– одноголосно, **Проти** – немає, **Утримались** – немає.

З оригіналом згідно

Голова постійної комісії О. Бродський

Антонюк 202-73-11

УКРАЇНА
ДЕСНЯНСЬКА РАЙОННА В МІСТІ КИЄВІ ДЕРЖАВНА АДМІНІСТРАЦІЯ
просп. Маяковського, 29, м. Київ, 02225, тел. (044) 515-77-75, факс 515-66-66
e-mail: desnyan@desn.gov.ua Код ЄДРПОУ 37415088

19.04.17 № 102/02/39-3295

на № _____ *від* _____

Голові постійної комісії Київської міської ради з питань містобудування, архітектури та землекористування
Міщенку О.Г.

На № 102/2194 від 21.03.2017

Шановний Олександре Григоровичу!

Деснянською районною в місті Києві державною адміністрацією розглянуто Ваш лист від 21.03.2017 № 08/281-917 та витяг з протоколу № 3 засідання постійної комісії Київської міської ради з питань містобудування, архітектури та землекористування від 28.02.2017 № 08/281-211 к з питання щодо надання можливості земельної ділянки площею 0, 0031 га в оренду на 10 років для розміщення та обслуговування входу до нежитлового приміщення – перукарні в житловому будинку на вул. Беретті, 5 а ФОП Баглай І.О.

За результатами розгляду інформуємо, що порушене питання знаходиться поза межами повноважень Деснянської районної в місті Києві державної адміністрації. Водночас, зважаючи на те, що 10.04.2017 року були проведені збори мешканців житлового будинку № 5 по вул. Беретті, які не заперечують проти облаштування вхідної групи та оформлення земельної ділянки згідно чинного законодавства, Деснянська районна в місті Києві державна адміністрація підтримує порушене питання.

На додатку: копія результатів зборів - 2 арк.

З повагою
В.о. голови В. Крохмалюк

С.Карева 5462023

053433

10.04.2017 14 сесія

Результати зборів мешканців будинку № 5а по вул.Беретті щодо надання земельної ділянки в оренду на 10 років для розміщення та обслуговування входу до нежитлового приміщення – перукарні в житловому будинку на вул.Беретті 5а фізичній особі-підприємцю Баглай Ірині Олександрівні.

№ п/п	Прізвище, ім'я, по-батькові	№ кв.	За	Проти
1	Сурук Ігор Павлович			
2	Ліпанова Лариса Олексіївна			
3.	Боярова Л.М.			
4	Сачило В.М			
5	Лупьом О			
6.	Ковач О			
7	[illegible] З.В			
8.	Пуськ В.А			
9.	Пожарна В.М			
10	Журнєєва Л.В.			
[illegible]	[illegible]			
12	[illegible]			
14	[illegible]			
15	[illegible]			
16	[illegible]			
[illegible]	[illegible]			
18	Мєвєєнко			
19	Мацуєва Г.С			
20	Ковальчукова			

№ п/п	Прізвище, ім'я, по-батькові	№ кв.	За	Проти
21	Жукін [illegible] О.П.			
22	Гуслишин П.А.			
23	[illegible]			
24	[illegible] В.П.			
25	Грісюк С.Й.			
26	Ковальчук В.Л.			
27	[illegible] Г.О.			
28	Сідоренко А.Г.			
29	Позняковка			

П.13.6.3 К-3220а

КИЇВСЬКА МІСЬКА РАДА

VIII СКЛИКАННЯ

постійна комісія з питань торгівлі, підприємництва та регуляторної політики

01044, м. Київ, вул. Хрещатик, 36 к.1021 *тел.:(044)202-70-09, 202-73-11, факс:202-70-53*

05.12.2018 № 08/286-430

Голові постійної комісії
Київської міської ради з
питань містобудування,
архітектури та землекористування
Міщенку О.Г.

Шановний Олександре Григоровичу!

Надаємо Вам для врахування витяг з протоколу № 18/77 від 28 листопада 2018 року засідання постійної комісії Київської міської ради з питань торгівлі, підприємництва та регуляторної політики.

ВИТЯГ
з протоколу № 18/77
засідання постійної комісії Київської міської ради з питань торгівлі, підприємництва та регуляторної політики

від 28 листопада 2018 року

Місце проведення: Київська міська рада, м. Київ, вул. Хрещатик, 36, 10-й поверх, к. 1017, о 14-00 год.

СКЛАД КОМІСІЇ: **5 депутатів Київської міської ради**

ПРИСУТНІ: **5 депутатів Київської міської ради**
Бродський О.Я. – голова постійної комісії;
Попов Д.В. – заступник голови постійної комісії;
Башлаков С.В. – заступник голови постійної комісії;
Ярмоленко Ю.О. – заступник голови постійної комісії;

ВІДСУТНІ:
Овраменко О.В. – секретар постійної комісії;

ПОРЯДОК ДЕННИЙ:

Питання 3.6. Про повторний розгляд проекту рішення Київської міської ради «Про надання дозволу на розроблення проекту землеустрою щодо відведення земельної ділянки ТОВАРИСТВУ З ОБМЕЖЕНОЮ ВІДПОВІДАЛЬНІСТЮ "КАПІТЕЛЬ-1" на вул. Зої Гайдай, 7-а в Оболонському районі м. Києва для експлуатації та обслуговування нежитлового будинку-магазину (літера "А")».

***Кадастрова справа К-32202** (реєстраційний номер 08/231-360/ПР від 01.02.2018)*

СЛУХАЛИ: Бродського О.Я., головуючого на засіданні, який зазначив, що площа земельної ділянки 0,060 га. Забудована. На земельній ділянці розташована будівля магазину загальною площею 267,8 кв.м.

ВИСТУПИЛИ: О.Бродський, Д.Попов, Ю.Ярмоленко

ВИРІШИЛИ:

1. Підтримати проект рішення Київської міської ради «Про надання дозволу на розроблення проекту землеустрою щодо відведення земельної ділянки ТОВАРИСТВУ З ОБМЕЖЕНОЮ ВІДПОВІДАЛЬНІСТЮ "КАПІТЕЛЬ-1" на вул. Зої Гайдай, 7-а в Оболонському районі м. Києва для експлуатації та обслуговування нежитлового будинку-магазину (літера "А")». ***Кадастрова справа К-32202.***

ГОЛОСУВАЛИ: ЗА – 2, Проти –немає, Утрималось – 1.
Не голосували – 2 (Овраменко О.В., Башлаков С.В.)
Рішення не прийнято.

З оригіналом згідно

З повагою

Голова постійної комісії О. Бродський

Терпова 202-73-11

КИЇВСЬКА МІСЬКА РАДА

VIII СКЛИКАННЯ

ПОСТІЙНА КОМІСІЯ З ПИТАНЬ ЕКОЛОГІЧНОЇ ПОЛІТИКИ

01044, м. Київ, вул. Хрещатик, 36 к.1005/1 тел.:(044)202-70-76, тел./факс:(044)202-72-31

Витяг з протоколу № 2/76

засідання постійної комісії Київської міської ради з питань екологічної політики

від 13.02.2019

Місце проведення: Київська міська рада, м. Київ, вул. Хрещатик, 36, десятий поверх, каб. 1017, початок проведення засідання о 14:00.

Склад комісії: 8 депутатів Київської міської ради.

Присутні: 8 депутатів Київської міської ради – членів постійної комісії:

Яловий К.В.	– голова постійної комісії, головуючий;
Пилипенко С.О	– заступник голови постійної комісії;
Сандалова Г.О.	– заступник голови постійної комісії;
Новіков О.О.	– секретар постійної комісії;
Антонова О.Ю.	– член постійної комісії;
Мірошниченко І.М.	– член постійної комісії;
Москаль Д.Д.	– член постійної комісії;
Пинзеник О.О.	– член постійної комісії.

Запрошені:

Банас Д.М.	– депутат Київської міської ради;
Гусовський С.М.	– депутат Київської міської ради;
Мальований А.М.	– начальник Управління екології та природних ресурсів виконавчого органу Київської міської ради (Київської міської державної адміністрації);
Король О.В.	– заступник начальника Управління екології та природних ресурсів виконавчого органу Київської міської ради (Київської міської державної адміністрації) – начальник відділу регулювання зелених насаджень;
Лахматов С.Ю.	– начальник управління ринку землі Департаменту земельних ресурсів виконавчого органу Київської міської ради (Київської міської державної адміністрації);
Юсипенко О.М.	– генеральний директор КП «Плесо»;
Заруба Д.В.	– заступник генерального директора КО «Київзеленбуд»;

Заруба Д.В.	– заступник генерального директора КО «Київзеленбуд»;
Ляхович В.С.	– заступник генерального директора з питань капітальних вкладень КО «Київзеленбуд»;
Титаренко О.Л.	– головний спеціаліст відділу регулювання забудови ліво та правобережних районів міста управління регулювання забудови міста Департаменту містобудування та архітектури виконавчого органу Київської міської ради (Київської міської державної адміністрації);
Федченко С.В.	– представник Голосіївської районної в місті Києві державної адміністрації;
Дюжев С.А	– спеціаліст Інституту архітектурного менеджменту;
Агеєва В.С.	– голова ГО «За збереження Біличанського лісу»;
Гончаров Р.В.	– співавтор місцевої ініціативи;
Лапова Т.В.	– представник ТОВ «ЮТА ЛТД»;
Лебідь В.В.	– представник ГО «Центр захисту прав громади Голосієва»;
Малько І.В.	– представник громади, активіст Гірка Крістера;
Михайленко П.В.	– представник ГІ «Штаб Оборони Києва»;
Нашов В.В.	– представник ТОВ «МТКОРР»;
Онопрієнко В.В.0	– представник ТОВ «ПІКЦ «КРОК»;
Ратушняк Т.В.	– доцент УДФСУ;
Ромась М.О.	– співавтор місцевої ініціативи, представник ГО «Центр захисту прав громади Голосієва»;
Тісунова І.С.	– представник громади;
Фатєєва О.	– представник громади.

Порядок денний:

25. Про розгляд проекту рішення Київської міської ради «Про надання дозволу на розроблення проекту землеустрою щодо відведення земельної ділянки ТОВАРИСТВУ З ОБМЕЖЕНОЮ ВІДПОВІДАЛЬНІСТЮ "КАПІТЕЛЬ-1" на вул. Зої Гайдай, 7-а в Оболонському районі м. Києва для експлуатації та обслуговування нежитлового будинку-магазину (літера "А")», К-32202 (доручення заступника міського голови – секретаря Київської міської ради від 01.02.2018 №08/231-360/ПР).

СЛУХАЛИ:

Яловий К.В.

ВИСТУПИЛИ: Мірошниченко І.М.

ВИРІШИЛИ:

<u>Пропозиція для голосування 1.</u>: Підтримати проект рішення Київської міської ради «Про надання дозволу на розроблення проекту землеустрою щодо відведення земельної ділянки ТОВАРИСТВУ З ОБМЕЖЕНОЮ ВІДПОВІДАЛЬНІСТЮ "КАПІТЕЛЬ-1" на вул. Зої Гайдай, 7-а в Оболонському районі м. Києва для експлуатації та обслуговування нежитлового будинку-магазину (літера "А")», К-32202 (доручення заступника міського голови – секретаря Київської міської ради від 01.02.2018 №08/231-360/ПР).

ГОЛОСУВАЛИ: За – 0, Проти – 0, Утримались – 5, Не голосували – 3.
Рішення не прийнято.

<u>Пропозиція для голосування 2.</u>: Відхилити проект рішення Київської міської ради «Про надання дозволу на розроблення проекту землеустрою щодо відведення земельної ділянки ТОВАРИСТВУ З ОБМЕЖЕНОЮ ВІДПОВІДАЛЬНІСТЮ "КАПІТЕЛЬ-1" на вул. Зої Гайдай, 7-а в Оболонському районі м. Києва для експлуатації та обслуговування нежитлового будинку-магазину (літера "А")», К-32202 (доручення заступника міського голови – секретаря Київської міської ради від 01.02.2018 №08/231-360/ПР).
ГОЛОСУВАЛИ: За – 5, Проти – 0, Утримались – 0, Не голосували – 3.
Рішення прийнято.

Голова комісії **Костянтин Яловий**

Секретар комісії **Олексій Новіков**

П. 13.6; 4

К-34835

КИЇВСЬКА МІСЬКА РАДА

VIII СКЛИКАННЯ

ПОСТІЙНА КОМІСІЯ КИЇВСЬКОЇ МІСЬКОЇ РАДИ З ПИТАНЬ ТРАНСПОРТУ, ЗВ'ЯЗКУ ТА РЕКЛАМИ

01044, м. Київ, вул. Хрещатик, 36 *тел./факс:(044)202-73-08*

30.07.2018 № 08/289-199

Голові постійної комісії
Київської міської ради з питань
містобудування, архітектури
та землекористування
Міщенку О.Г.

Шановний Олександре Григоровичу!

Надаємо Вам для врахування Витяг з протоколу № 12/59 від 18 липня 2018 року засідання постійної комісії Київської міської ради з питань транспорту, зв'язку та реклами.

Витяг з протоколу № 12/59 від 18 липня 2018 року засідання постійної комісії Київської міської ради з питань транспорту, зв'язку та реклами.

Місце проведення: Київська міська рада, м. Київ, вул. Хрещатик, 36, 5-й поверх, каб. 514 (зала засідань) 10:00.

Склад комісії – 9 депутатів Київської міської ради

Присутні – 9 депутатів Київської міської ради, члени постійної комісії Київської міської ради з питань транспорту, зв'язку та реклами

Окопний О.Ю. – голова комісії;
Антоненко П.Д. – перший заступник голови;
Галайчук І.В. – заступник голови;
Задерейко А.І. – секретар комісії;
Харчук С.В. – член комісії;
Борозенець М.І. – член комісії;
Мондриївський В.М. – член комісії;
Майзель С.П. – член комісії;
Сагайдак І.В. – член комісії.

Запрошені:

Калініченко Д.Ю.– депутат Київської міської ради;
Левін В.І. – депутат Київської міської ради;
Андрєєв А.С. – депутат Київської міської ради;
Козак В. Р. – в.о. начальника служби автомобільних доріг у Київській області;

Симонов С.А. – директор Департаменту транспортної інфраструктури;
Черній В. Д. –директор КП «Центр організації дорожнього руху»;
Німас О. Я. – в.о. директора КП «Київтранспарксервіс»;
Попов В.С. – заступник директора Департаменту інформаційно-комунікаційних технологій;
Головченко С.Є. – заступник директора КК «Київавтодор»;
Лахматов С.Ю. – заступник директора Департаменту земельних ресурсів;
Смирнов О.Г. – начальник управління з питань реклами;
Новохацький В.О. – заступник директора КП «ГІОЦ»;
Ющенко А.М. – представник Управління патрульної поліції у м. Києві;
Волкова Ю.І. – представник Управління патрульної поліції у м. Києві;
Бохельова Т.В. – представник Департаменту економіки та інвестицій;
Кулик І.Ф. – представник ТОВ «Універсальний інформаційний простір»;
Максименко А.О. – представник ТОВ «Універсальний інформаційний простір»;
Петрук В.Б. – громадський активіст, представник ТОВ «А+С України»;
Марчук Р. П. – автор петиції № 7819 «Провести архітектурний конкурс на краще проектне рішення Шулявської транспортної розв'язки»;
Прудкий М.О. – представник ПрАТ «Хімексі»;
Дюжев С.А. – головний спеціаліст «Інститут архітектури та менеджменту»;
Ліхтер М.Г. – громадський активіст (вул. Ломоносова);
Мошинська Н.І. – громадський активіст (вул. Ломоносова);
Агєєва В.О. – громадський активіст;
Шафаренко Ж.Ю. – громадський активіст.

Порядок денний:

12. Про розгляд проекту рішення Київської міської ради «Про надання дозволу на розроблення проекту землеустрою щодо відведення земельної ділянки ПРИВАТНОМУ АКЦІОНЕРНОМУ ТОВАРИСТВУ «ПОЛІГРАФКНИГА» на вул. Академіка Туполєва, 17-ж у Святошинському районі м. Києва для експлуатації та обслуговування адміністративно-гаражного комплексу» (К-32835) *доручення заступника міського голови – секретаря Київської міської ради від 05.03.2018 № 08/231-773/ПР.*

Розгляд (обговорення) питань порядку денного:

12. СЛУХАЛИ:

Окопного О.Ю. – головуючого на засіданні – голову комісії про розгляд проекту рішення Київської міської ради «Про надання дозволу на розроблення проекту землеустрою щодо відведення земельної ділянки ПРИВАТНОМУ АКЦІОНЕРНОМУ ТОВАРИСТВУ «ПОЛІГРАФКНИГА» на вул. Академіка Туполєва, 17-ж у Святошинському районі м. Києва для експлуатації та обслуговування адміністративно-гаражного комплексу» (К-32835) *доручення заступника міського голови – секретаря Київської міської ради від 05.03.2018 № 08/231-773/ПР.*

ВИСТУПИЛИ: С.Лахматов, А.Задерейко, О.Окопний.

УХВАЛИЛИ: підтримати проект рішення Київської міської ради «Про надання дозволу на розроблення проекту землеустрою щодо відведення земельної ділянки ПРИВАТНОМУ АКЦІОНЕРНОМУ ТОВАРИСТВУ «ПОЛІГРАФКНИГА» на вул. Академіка Туполєва, 17-ж у Святошинському районі м. Києва для експлуатації та обслуговування адміністративно-гаражного комплексу» (К-32835) *доручення заступника міського голови – секретаря Київської міської ради від 05.03.2018 № 08/231-773/ПР.*

ГОЛОСУВАЛИ: «ЗА» - 0, «ПРОТИ» - 0, «УТРИМАЛОСЬ» - 8, «НЕ ГОЛОСУВАЛИ» - 1.
Рішення не прийнято.

УХВАЛИЛИ: відхилити проект рішення Київської міської ради «Про надання дозволу на розроблення проекту землеустрою щодо відведення земельної ділянки ПРИВАТНОМУ АКЦІОНЕРНОМУ ТОВАРИСТВУ «ПОЛІГРАФКНИГА» на вул. Академіка Туполєва, 17-ж у Святошинському районі м. Києва для експлуатації та обслуговування адміністративно-гаражного комплексу» (К-32835) *доручення заступника міського голови – секретаря Київської міської ради від 05.03.2018 № 08/231-773/ПР* у зв'язку з тим, що під'їзд до земельної ділянки великовагового транспорту здійснюється через багатоповерхову житлову забудову.

ГОЛОСУВАЛИ: «ЗА» - 8, «ПРОТИ» - 0, «УТРИМАЛОСЬ» - 0, «НЕ ГОЛОСУВАЛИ» - 1.
Рішення прийнято.

З оригіналом згідно.

Голова комісії О.Окопний

Секретар комісії А.Задерейко

КИЇВСЬКА МІСЬКА РАДА

VIII СКЛИКАННЯ

ПОСТІЙНА КОМІСІЯ КИЇВСЬКОЇ МІСЬКОЇ РАДИ З ПИТАНЬ ТРАНСПОРТУ, ЗВ'ЯЗКУ ТА РЕКЛАМИ

01044, м. Київ, вул. Хрещатик, 36 *тел./факс:(044)202-73-08*

11.04.2019 № 08/289-54

Голові постійної комісії Київської міської ради з питань містобудування, архітектури та землекористування
Міщенку О.Г.

Шановний Олександре Григоровичу!

Відповідно до статті 30 Регламенту Київської міської ради повертаємо Вам без розгляду постійної комісії Київської міської ради з питань транспорту, зв'язку та реклами оригінали кадастрових справ щодо проектів рішення Київської міської ради К-26076, К-32835, К-28269, Д-6645, Д-6648.

Додаток: оригінали кадастрових справ щодо проектів рішення Київської міської ради К-26076, К-32835, К-28269, Д-6645, Д- 6648.

З повагою

Голова комісії О. Окопний

Зуз М.Н.
202-73-04

п. 13.6.5

к-33957

КИЇВСЬКА МІСЬКА РАДА

VIII СКЛИКАННЯ

ПОСТІЙНА КОМІСІЯ КИЇВСЬКОЇ МІСЬКОЇ РАДИ З ПИТАНЬ ТРАНСПОРТУ, ЗВ'ЯЗКУ ТА РЕКЛАМИ

01044, м. Київ, вул. Хрещатик, 36 *тел./факс:(044)202-73-08*

21.02.2019 № 08/289-25

Голові постійної комісії
Київської міської ради з питань
містобудування, архітектури
та землекористування
Міщенку О.Г.

Шановний Олександре Григоровичу!

Надаємо Вам для врахування Витяг з протоколу № 2/70 від 20 лютого 2019 року засідання постійної комісії Київської міської ради з питань транспорту, зв'язку та реклами.

Витяг з протоколу № 2/70 від 20 лютого 2019 року засідання постійної комісії Київської міської ради з питань транспорту, зв'язку та реклами.

Місце проведення: Київська міська рада, м. Київ, вул. Хрещатик, 36, 5-й поверх, 514 каб. 11:00.

Склад комісії – 9 депутатів Київської міської ради

Присутні – 9 депутатів Київської міської ради, члени постійної комісії Київської міської ради з питань транспорту, зв'язку та реклами

Окопний О.Ю. – голова комісії;
Антоненко П.Д. – перший заступник голови;
Галайчук І.В. – заступник голови;
Задерейко А.І. – секретар комісії;
Борозенець М.І. – член комісії;
Мондриївський В.М. – член комісії;
Майзель С.П. – член комісії;
Харчук С.В. – член комісії;
Сагайдак І.В. – член комісії.

Присутні:

Васильчук В. В. – депутат Київської міської ради;
Сторожук В.П. - депутат Київської міської ради;
Стрижов Д.С. - депутат Київської міської ради,
Куракова Н.О. – заступник директора Департаменту транспортної інфраструктури;
Черній В. Д. – директор КП «Центр організації дорожнього руху»;
Крупенко В. І. – директор КП «Київміськсвітло»;
Хаймьонов О.В. - фінансовий директор КП "Київський метрополітен";

Слишик Т. Ф. – заступник директора КП «Центр організації дорожнього руху»;
Литвинов С.Д. - заступник генерального директора КП «Київпастранс»;
Осипов В.А. - заступник генерального директора КК «Київавтодор»;
Смирнов О.Г. – начальник управління з питань реклами;
Пивоваров О.В. - начальник управління Департаменту земельних ресурсів;
Демченко М.А. – головний економіст КП «Київський метрополітен»;
Осьмак В.В. – начальник відділу Департаменту транспортної інфраструктури;
Парій В.М. – економіст КП «Київміськсвітло»;
Пархоменко О.Ю.- начальник виробничо-технічного відділу КК «Київавтодор»;
Дюжев С.А. – головний спеціаліст «Інститут архітектури та менеджменту»;
Попазов Г.І.- юрист ПрАТ «ЕМЗ»Металіст»;
Островський П.В. – помічник депутата.
Блудша Марина – громадський діяч та журналіст;
Агєєва В.В. – громадський активіст.

Порядок денний:

5. Про повторний розгляд проекту рішення Київської міської ради «Про надання дозволу на розроблення проекту землеустрою щодо відведення земельної ділянки ПУБЛІЧНОМУ АКЦІОНЕРНОМУ ТОВАРИСТВУ АКЦІОНЕРНИЙ БАНК «УКРГАЗБАНК» на вул. Богдана Хмельницького, 16-22 у Шевченківському районі м. Києва для експлуатації та обслуговування об'єктів інженерно-транспортної інфраструктури» (К-33957) *доручення заступника міського голови – секретаря Київської міської ради від 04.06.2018 № 08/231-1917/ПР.*

Розгляд (обговорення) питань порядку денного:

5. СЛУХАЛИ:

Окопного О.Ю. – головуючого на засіданні – голову комісії про повторний розгляд проекту рішення Київської міської ради «Про надання дозволу на розроблення проекту землеустрою щодо відведення земельної ділянки ПУБЛІЧНОМУ АКЦІОНЕРНОМУ ТОВАРИСТВУ АКЦІОНЕРНИЙ БАНК «УКРГАЗБАНК» на вул. Богдана Хмельницького, 16-22 у Шевченківському районі м. Києва для експлуатації та обслуговування об'єктів інженерно-транспортної інфраструктури» (К-33957) *доручення заступника міського голови – секретаря Київської міської ради від 04.06.2018 № 08/231-1917/ПР.*

ВИСТУПИЛИ: О.Пивоваров, А.Задерейко, О.Окопний.

УХВАЛИЛИ: відхилити проект рішення Київської міської ради «Про надання дозволу на розроблення проекту землеустрою щодо відведення земельної ділянки ПУБЛІЧНОМУ АКЦІОНЕРНОМУ ТОВАРИСТВУ АКЦІОНЕРНИЙ БАНК «УКРГАЗБАНК» на вул. Богдана Хмельницького, 16-22 у Шевченківському районі м. Києва для експлуатації та обслуговування об'єктів інженерно-транспортної інфраструктури» (К-33957) *доручення заступника міського голови – секретаря Київської міської ради від 04.06.2018 № 08/231-1917/ПР* оскільки вільні від забудови земельні ділянки передаються в оренду виключно на конкурентних засадах, крім випадків, передбачених законом, які в даному випадку відсутні.

ГОЛОСУВАЛИ: «ЗА» - 7, «ПРОТИ» - 0, «УТРИМАЛОСЬ» - 0, «НЕ ГОЛОСУВАЛИ» - 2.
Рішення прийнято.

З оригіналом згідно.

Голова комісії О.Окопний

Секретар комісії А.Задерейко

13.7. Розгляд справ-клопотань ***(відмова у наданні дозволів на розроблення проектів землеустрою щодо відведення земельних ділянок):***

1.	А-26010 **ПР-18244**	Громадянин Парасевич Сергій Миколайович м. Київ *(без зазначення адреси)* площа 0,10 га для будівництва і обслуговування жилого будинку, господарських будівель і споруд **(доручення Київського міського голови від 24.10.2018 №08/231-3756/ПР**
2.	А-26009 **ПР-18243**	Громадянин Бака Ігор Володимирович м. Київ *(без зазначення адреси)* площа 0,10 га для будівництва і обслуговування жилого будинку, господарських будівель і споруд **(доручення Київського міського голови від 24.10.2018 №08/231-3758/ПР**
		Голосіївський район
3.	К-33536 **ПР-16679**	Київське комунальне об'єднання зеленого будівництва та експлуатації зелених насаджень міста «Київзеленбуд» вул. Лауреатська в постійне користування площа 0,34 га для експлуатації зеленої зони **(доручення заступника міського голови – секретаря Київської міської ради від 12.06.2018 №08/231-2021/ПР)** *Проект рішення **відхилений** постійною комісією Київської міської ради з питань екологічної політики (витяг з протоколу №17/70 від 21.11.2018).*
4.	К-36017 **ПР-18411**	Громадянин Гуренко Олексій Вікторович вул. Риболовецька у власність площа 0,10 га для індивідуального дачного будівництва **(доручення заступника міського голови – секретаря Київської міської ради від 12.11.2018 №08/231-3925/ПР)**
5.	К-36018 **ПР-18425**	Громадянин Гуренко Олексій Вікторович вул. Риболовецька у власність площа 0,10 га) для індивідуального дачного будівництва **(доручення заступника міського голови – секретаря Київської міської ради від 12.11.2018 №08/231-3957/ПР)**
6.	К-35015 **ПР-17330**	Громадянин Гуренко Олексій Вікторович поблизу вулиці Лісоводної у власність площа 0,10 га для індивідуального дачного будівництва

		(доручення заступника міського голови – секретаря Київської міської ради від 11.09.2018 №08/231-2801/ПР)
7.	К-34127 **ПР-16770**	Громадянка Белендик Тетяна Миколаївна вул. Лазурна, 78 б у власність площа 0,10 га для будівництва і обслуговування жилого будинку, господарських будівель і споруд **(доручення заступника міського голови – секретаря Київської міської ради від 25.06.2018 №08/231-2154/ПР)**
8.	К-34535 **ПР-17203**	Громадянин Метелиця Іван Миколайович вул. Академіка Заболотного, діл. 317 у власність площа 0,10 га для будівництва і обслуговування жилого будинку, господарських будівель і споруд **(доручення заступника міського голови – секретаря Київської міської ради від 04.09.2018 №08/231-2665/ПР)**
9.	К-34730 **ПР-17279**	Громадянин Лагутін Андрій Олегович вул. Академіка Заболотного, діл. 146 у власність площа 0,10 га для будівництва і обслуговування жилого будинку, господарських будівель і споруд **(доручення заступника міського голови – секретаря Київської міської ради від 04.09.2018 №08/231-2666/ПР)**
10.	К-34888 **ПР-17217**	Громадянин Мороз Сергій Григорович вул. Академіка Заболотного (з парного боку) у власність площа 0,10 га для будівництва та обслуговування жилого будинку, господарських будівель і споруд **(доручення заступника міського голови – секретаря Київської міської ради від 04.09.2018 №08/231-2662/ПР)**
11.	К-34770 **ПР-17283**	Громадянин Клементьєв Сергій Сергійович вул. Академіка Заболотного (з парного боку) у власність площа 0,10 га для будівництва та обслуговування жилого будинку, господарських будівель і споруд **(доручення заступника міського голови – секретаря Київської міської ради від 04.09.2018 №08/231-2670/ПР)**
12.	К-34772 **ПР-17282**	Громадянин Рибчинський Олександр Володимирович вул. Академіка Заболотного (з парного боку) у власність площа 0,10 га для будівництва та обслуговування жилого будинку, господарських будівель і споруд

		(доручення заступника міського голови – секретаря Київської міської ради від 04.09.2018 №08/231-2669/ПР)
13.	К-34750 **ПР-17276**	Громадянин Половіна Андрій Андрійович вул. Академіка Заболотного, діл. 206 у власність площа 0,10 га для будівництва і обслуговування жилого будинку, господарських будівель і споруд **(доручення заступника міського голови – секретаря Київської міської ради від 04.09.2018 №08/231-2656/ПР)**
14.	К-35046 **ПР-17336**	Громадянка Каращенко Юлія Валеріївна вул. Академіка Заболотного, діл. 143 у власність площа 0,10 га для будівництва і обслуговування жилого будинку, господарських будівель і споруд **(доручення заступника міського голови – секретаря Київської міської ради від 17.09.2018 №08/231-2912/ПР)**
15.	К-35072 **ПР-17387**	Громадянин Вельчев Олександр Степанович вул. Академіка Заболотного (з парного боку) у власність площа 0,10 га для будівництва і обслуговування жилого будинку, господарських будівель і споруд **(доручення заступника міського голови – секретаря Київської міської ради від 17.09.2018 №08/231-2914/ПР)**
16.	К-35078 **ПР-17386**	Громадянин Марченко Тарас Валерійович вул. Академіка Заболотного (з парного боку) у власність площа 0,10 га для будівництва і обслуговування жилого будинку, господарських будівель і споруд **(доручення заступника міського голови – секретаря Київської міської ради від 17.09.2018 №08/231-2913/ПР)**
17.	К-34918 **ПР-17350**	Громадянин Коваль Сергій Олександрович вул. Академіка Заболотного (з парного боку) у власність площа 0,10 га для будівництва і обслуговування жилого будинку, господарських будівель і споруд **(доручення заступника міського голови – секретаря Київської міської ради від 17.09.2018 №08/231-2908/ПР)**
18.	К-35104 **ПР-17380**	Громадянин Швець Олег Валентинович вул. Академіка Заболотного (з парного боку) у власність площа 0,10 га для будівництва і обслуговування жилого будинку, господарських будівель і споруд

		(доручення заступника міського голови – секретаря Київської міської ради від 17.09.2018 №08/231-2922/ПР)
19.	К-35044 **ПР-17381**	Громадянин Купенко Олексій Вікторович вул. Академіка Заболотного (з парного боку) у власність площа 0,10 га для будівництва і обслуговування жилого будинку, господарських будівель і споруд **(доручення заступника міського голови – секретаря Київської міської ради від 17.09.2018 №08/231-2921/ПР)**
20.	К-34508 **ПР-17269**	Громадянин Ревуцький Андрій Юрійович пров. Новобродівський, 3 у власність площа 0,10 га для будівництва і обслуговування жилого будинку, господарських будівель і споруд **(доручення заступника міського голови – секретаря Київської міської ради від 06.09.2018 №08/231-2735/ПР)**
21.	К-34769 **ПР-17171**	Громадянин Саєнко Андрій Вікторович вул. Академіка Заболотного (з парного боку) у власність площа 0,10 га для будівництва і обслуговування жилого будинку, господарських будівель і споруд **(доручення заступника міського голови – секретаря Київської міської ради від 03.09.2018 №08/231-2632/ПР)**
22.	К-34890 **ПР-17168**	Громадянка Прокоп'єва Ніна Анатоліївна вул. Академіка Заболотного (з парного боку) у власність площа 0,10 га для будівництва та обслуговування жилого будинку, господарських будівель і споруд **(доручення заступника міського голови – секретаря Київської міської ради від 30.08.2018 №08/231-2591/ПР)**
23.	К-34814 **ПР-17186**	Громадянка Цимбалюк Ірина Олегівна вул. Академіка Заболотного, діл. 209 у власність площа 0,10 га для будівництва та обслуговування жилого будинку, господарських будівель і споруд **(доручення заступника міського голови – секретаря Київської міської ради від 30.08.2018 №08/231-2590/ПР)**
24.	К-34817 **ПР-17144**	Громадянин Ступак Дмитро Борисович вул. Академіка Заболотного, діл. 335 у власність площа 0,10 га для будівництва та обслуговування жилого будинку, господарських будівель і споруд

		(доручення заступника міського голови – секретаря Київської міської ради від 03.09.2018 №08/231-2652/ПР)
25.	К-34755 **ПР-17143**	Громадянин Осовик Роман Валерійович вул. Академіка Заболотного, діл. 190 у власність площа 0,10 га для будівництва і обслуговування жилого будинку, господарських будівель і споруд **(доручення заступника міського голови – секретаря Київської міської ради від 03.09.2018 №08/231-2651/ПР)**
26.	К-34511 **ПР-17270**	Громадянин Ревуцький Андрій Юрійович пров. Новобродівський, 5 у власність площа 0,10 га для будівництва і обслуговування жилого будинку, господарських будівель і споруд **(доручення заступника міського голови – секретаря Київської міської ради від 06.09.2018 №08/231-2734/ПР)**
27.	К-35056 **ПР-17309**	Громадянин Романець Олександр Данилович вул. Академіка Заболотного (з парного боку) у власність площа 0,10 га для будівництва і обслуговування жилого будинку, господарських будівель і споруд **(доручення заступника міського голови – секретаря Київської міської ради від 06.09.2018 №08/231-2729/ПР)**
28.	К-34443 **ПР-17066**	Громадянин Кутков Олександр Олександрович вул. Січнева у власність площа 0,10 га для будівництва і обслуговування жилого будинку, господарських будівель і споруд **(доручення Київського міського голови від 14.08.2018 №08/231-2526/ПР)**
29.	К-35059 **ПР-17365**	Громадянин Павликов Євген Ігорович вул. Академіка Заболотного (з парного боку) у власність площа 0,10 га для будівництва і обслуговування жилого будинку, господарських будівель і споруд **(доручення заступника міського голови – секретаря Київської міської ради від 10.09.2018 №08/231-2790/ПР)**
30.	К-34695 **ПР-17258**	Громадянин Лапіга Андрій Олександрович вул. Академіка Заболотного, діл. 319 у власність площа 0,10 га для будівництва і обслуговування жилого будинку, господарських будівель і споруд

		(доручення заступника міського голови – секретаря Київської міської ради від 05.09.2018 №08/231-2694/ПР)
31.	К-34771 **ПР-17233**	Громадянин Литовченко Сергій Володимирович вул. Академіка Заболотного, діл. 333 у власність площа 0,10 га для будівництва і обслуговування жилого будинку, господарських будівель і споруд **(доручення заступника міського голови – секретаря Київської міської ради від 05.09.2018 №08/231-2709/ПР)**
32.	К-35077 **ПР-17375**	Громадянин Карпенко Данило Володимирович вул. Академіка Заболотного (з парного боку) у власність площа 0,10 га для будівництва і обслуговування жилого будинку, господарських будівель і споруд **(доручення заступника міського голови – секретаря Київської міської ради від 10.09.2018 №08/231-2780/ПР)**
33.	К-35065 **ПР-17362**	Громадянин Мишко Костянтин Анатолійович вул. Академіка Заболотного (з парного боку) у власність площа 0,10 га для будівництва і обслуговування жилого будинку, господарських будівель і споруд **(доручення заступника міського голови – секретаря Київської міської ради від 10.09.2018 №08/231-2781/ПР)**
34.	К-35071 **ПР-17363**	Громадянин Григорук Андрій Анатолійович вул. Академіка Заболотного (з парного боку) у власність площа 0,10 га для будівництва і обслуговування жилого будинку, господарських будівель і споруд **(доручення заступника міського голови – секретаря Київської міської ради від 10.09.2018 №08/231-2791/ПР)**
Дарницький район		
35.	К-35447 **ПР-17822**	Громадянин Гуренко Олексій Вікторович вул. Заплавна у власність площа 0,10 га для будівництва і обслуговування жилого будинку, господарських будівель і споруд **(доручення заступника міського голови – секретаря Київської міської ради від 04.10.2018 №08/231-3329/ПР)**
36.	К-35449 **ПР-17827**	Громадянин Гуренко Олексій Вікторович вул. Заплавна у власність площа 0,10 га

		для будівництва і обслуговування жилого будинку, господарських будівель і споруд **(доручення заступника міського голови – секретаря Київської міської ради від 04.10.2018 №08/231-3332/ПР)**
37.	К-34785 **ПР-17337**	Громадянка Бочковська Оксана Іванівна вул. Івана Тургенєва у власність площа 0,10 га для індивідуального дачного будівництва **(доручення заступника міського голови – секретаря Київської міської ради від 11.09.2018 №08/231-2815/ПР)**
38.	К-34784 **ПР-17358**	Громадянин Качалуба Володимир Іванович вул. Джерельна, 20 у власність площа 0,05 га для ведення індивідуального садівництва **(доручення заступника міського голови – секретаря Київської міської ради від 11.09.2018 №08/231-2804/ПР)**
39.	К-34789 **ПР-17388**	Громадянка Мацагор Василина Сергіївна вул. Садова, 53 у власність площа 0,10 га для ведення садівництва **(доручення заступника міського голови – секретаря Київської міської ради від 17.09.2018 №08/231-2904/ПР)**
40.	К-34463 **ПР-17238**	Громадянин Шлапак Олександр Володимирович вул. Заплавна у власність площа 0,10 га для будівництва і обслуговування жилого будинку, господарських будівель і споруд **(доручення заступника міського голови – секретаря Київської міської ради від 05.09.2018 №08/231-2706/ПР)**
41.	К-34474 **ПР-17237**	Громадянин Савицький Сергій Васильович пров. Щасливий у власність площа 0,10 га для будівництва і обслуговування жилого будинку, господарських будівель і споруд **(доручення заступника міського голови – секретаря Київської міської ради від 05.09.2018 №08/231-2707/ПР)**
42.	К-34291 **ПР-17248**	Громадянин Чекалов Олександр Юрійович вул. Квітнева у власність площа 0,10 га для будівництва і обслуговування жилого будинку, господарських будівель і споруд **(доручення заступника міського голови – секретаря Київської міської ради від 05.09.2018 №08/231-2704/ПР)**

43.	К-34290 **ПР-17422**	Громадянин Гавук Павло Васильович вул. Березнева у власність площа 0,10 га для будівництва і обслуговування жилого будинку, господарських будівель і споруд **(доручення заступника міського голови – секретаря Київської міської ради від 13.09.2018 №08/231-2867/ПР)**
44.	К-34514 **ПР-17424**	Громадянин Бульбінський Анатолій Станіславович вул. Колекторна у власність площа 0,04 га для індивідуального дачного будівництва **(доручення заступника міського голови – секретаря Київської міської ради від 13.09.2018 №08/231-2868/ПР)**
45.	К-34481 **ПР-17428**	Громадянин Побережний Денис Миколайович пров. Щасливий у власність площа 0,10 га для будівництва і обслуговування жилого будинку, господарських будівель і споруд **(доручення заступника міського голови – секретаря Київської міської ради від 13.09.2018 №08/231-2870/ПР)**
46.	К-34374 **ПР-17054**	Громадянин Пауков Артем Рішардович пров. Лермонтова у власність площа 0,10 га для будівництва і обслуговування жилого будинку, господарських будівель і споруд **(доручення Київського міського голови від 14.08.2018 №08/231-2520/ПР)**
	Деснянський район	
47.	К-35191 **ПР-17734**	Громадянин Кравець Олександр Миколайович вул. Толочанська у власність площа 0,10 га для будівництва і обслуговування жилого будинку, господарських будівель і споруд **(доручення заступника міського голови – секретаря Київської міської ради від 01.10.2018 №08/231-3173/ПР)**
48.	К-38222 **ПР-19960**	Про відмову у наданні дозволів на розроблення проектів землеустрою щодо відведення земельних ділянок громадянам (згідно з переліком (додаток до проекту рішення) с. Троєщина, урочище «Доманя», поблизу вул. Деснянської для будівництва і обслуговування жилих будинків, господарських будівель і споруд **(доручення заступника міського голови – секретаря Київської міської ради від 22.03.2019 №08/231-1306/ПР)**

49.	К-34408 **ПР-17091**	Громадянин Герасько Роман Миколайович вул. Димитрова у власність площа 0,10 га для будівництва і обслуговування жилого будинку, господарських будівель і споруд **(доручення Київського міського голови від 14.08.2018 №08/231-2522/ПР)**
50.	К-34472 **ПР-17060**	Громадянка Білик Ольга Сергіївна вул. Моложанська у власність площа 0,10 га для будівництва і обслуговування жилого будинку, господарських будівель і споруд **(доручення Київського міського голови від 14.08.2018 №08/231-2519/ПР)**
51.	К-34452 **ПР-17090**	Громадянин Ходарєв Юрій Сергійович у Деснянському районі *(без зазначення адреси)* у власність площа 0,12 га для ведення садівництва **(доручення Київського міського голови від 14.08.2018 №08/231-2521/ПР)**
52.	К-31286 **ПР-17231**	Приватне підприємство «УКРАЛЮКС» вул. Академіка Бутлерова, 8 в оренду на 49 років площа 1,95 га для будівництва, експлуатації та обслуговування виробничо-складського комплексу **(доручення заступника міського голови – секретаря Київської міської ради від 05.09.2018 №08/231-2710/ПР)**
53.	К-38219 **ПР-19899**	Про відмову в наданні дозволів на розроблення проектів землеустрою щодо відведення земельних ділянок громадянам (згідно з переліком (додаток до проекту рішення) у Деснянському районі у власність для будівництва і обслуговування жилих будинків, господарських будівель і споруд та для індивідуального дачного будівництва **(доручення заступника міського голови – секретаря Київської міської ради від 13.03.2019 №08/231-1247/ПР)**
		Дніпровський район
54.	К-34376 **ПР-17354**	Громадянин Ляшевич Олексій Сергійович вул. Літинська у власність площа 0,10 га для будівництва та обслуговування жилого будинку, господарських будівель і споруд

		(доручення заступника міського голови – секретаря Київської міської ради від 11.09.2018 №08/231-2803/ПР)
55.	К-35110 **ПР-17490**	Громадянин Бужин Костянтин Іванович поблизу вул. Марка Черемшини у власність площа 0,10 га для будівництва і обслуговування жилого будинку, господарських будівель і споруд **(доручення заступника міського голови – секретаря Київської міської ради від 18.09.2018 №08/231-2943/ПР)**
56.	К-34841 **ПР-17373**	Громадянка Мищенко Юлія Петрівна вул. 210-та Садова, діл. 6 у власність площа 0,07 га для ведення індивідуального садівництва **(доручення заступника міського голови – секретаря Київської міської ради від 17.09.2018 №08/231-2900/ПР)**
57.	К-34843 **ПР-17377**	Громадянка Саєнко Світлана Василівна вул. 207-ма Садова, діл. 7 у власність площа 0,04 га для ведення індивідуального садівництва **(доручення заступника міського голови – секретаря Київської міської ради від 17.09.2018 №08/231-2899/ПР)**
Оболонський район		
58.	К-35453 **ПР-17690**	Громадянин Гуренко Олексій Вікторович поблизу вул. Богатирської у власність площа 0,10 га для будівництва і обслуговування жилого будинку, господарських будівель і споруд **(доручення заступника міського голови – секретаря Київської міської ради від 01.10.2018 №08/231-3188/ПР)**
59.	К-35444 **ПР-17979**	Громадянин Гуренко Олексій Вікторович поблизу вул. Центральної у власність площа 0,10 га для будівництва і обслуговування жилого будинку, господарських будівель і споруд **(доручення заступника міського голови – секретаря Київської міської ради від 10.10.2018 №08/231-3443/ПР)** *Проект рішення **підтриманий** постійною комісією Київської міської ради з питань екологічної політики.*
60.	К-34461 **ПР-16947**	Обслуговуючий кооператив «Житлово-будівельний кооператив «Інваліди Чорнобиля Оболоні» вул. Північна, 3 у власність площа 0,60 га

		для будівництва багатоповерхового житлового будинку з підземним паркінгом і забезпечення соціальним житлом інвалідів Чорнобиля Оболоні **(доручення заступника міського голови – секретаря Київської міської ради від 19.07.2018 №08/231-2351/ПР)** *До постійної комісії Київської міської ради з питань містобудування, архітектури та землекористування надійшли:* - *звернення від житлово-будівельного кооперативу «Інваліди Чорнобиля Оболоні» від 02.07.2018 №26-18 (вх. №08/11919 від 02.07.2018) з проханням розглянути клопотання та запросити на засідання чергової постійної комісії;* - *лист від Головного управління держгеокадастру у Київській області від 03.09.2018 №18-10-0.411-13511/2-18(вх.№08/16490 від 12.09.2018) щодо результатів розгляду звернення народного депутата Білецького А.Є. від 07.03.2018 №1971 та результатів проведеної перевірки дотримання вимог земельного законодавства при використанні земельних ділянок на вулиці Північній, 3 в Оболонському районі міста Києва.*
61.	К-33301 **ПР-17421**	Об'єднання співвласників багатоквартирного будинку «Озерний» вул. Квітки Цісик, 43-б в постійне користування площа 0,14 га для обслуговування житлового будинку на прибудинковій території **(доручення заступника міського голови – секретаря Київської міської ради від 13.09.2018 №08/231-2887/ПР)**
62.	К-34795 **ПР-17368**	Громадянин Іваніцький Віктор Васильович вул. Сім'ї Шовкоплясів, 7-а у власність площа 0,10 га для будівництва і обслуговування жилого будинку, господарських будівель і споруд **(доручення заступника міського голови – секретаря Київської міської ради від 17.09.2018 №08/231-2903/ПР)**
63.	К-34534 **ПР-17084**	Громадянин Лісовий Володимир Миколайович вул. Сім'ї Шовкоплясів, 9 у власність площа 0,10 га для будівництва і обслуговування жилого будинку, господарських будівель і споруд **(доручення Київського міського голови від 14.08.2018 №08/231-2528/ПР)**
64.	К-35417 **ПР-17624**	ТОВАРИСТВО З ОБМЕЖЕНОЮ ВІДПОВІДАЛЬНІСТЮ «ЛАЙТ БІЗНЕС КОМФОРТ» вул. Прирічна, 32 в постійне користування площа 0,90 га для розміщення з подальшим обслуговуванням спортивно-оздоровчого комплексу з об'єктом громадського харчування

		(доручення заступника міського голови – секретаря Київської міської ради від 25.09.2018 №08/231-3075/ПР)
		Подільський район
65.	К-34864 **ПР-17348**	Громадяни Монета Дмитро Володимирович, Паскевич Валентина Володимирівна вул. Сирецька, 74 у власність площа 0,05 га для ведення садівництва **(доручення заступника міського голови – секретаря Київської міської ради від 11.09.2018 №08/231-2816/ПР)**
		Солом`янський район
66.	К-34317 **ПР-17255**	Громадянка Черна Ольга Іллівна вул. Андрія Головка, 4 в оренду на 49 років площа 0,01 га для обслуговування та експлуатації житлового будинку **(доручення заступника міського голови – секретаря Київської міської ради від 05.09.2018 №08/231-2697/ПР)**
67.	К-34294 **ПР-17254**	Громадянин Мельник Валентин Васильович вул. Луганська у власність площа 0,09 га для будівництва і обслуговування жилого будинку, господарських будівель і споруд **(доручення заступника міського голови – секретаря Київської міської ради від 05.09.2018 №08/231-2698/ПР)**
68.	К-34475 **ПР-17253**	Громадянка Щербина Тетяна Євгенівна вул. Соціалістична, 3-а у власність площа 0,002 га для користування металевим гаражем **(доручення заступника міського голови – секретаря Київської міської ради від 05.09.2018 №08/231-2699/ПР)**
69.	К-34211 **ПР-17252**	Громадянка Полончук Раїса Федорівна вул. Докучаєвська, 25-а у власність площа 0,03 га для будівництва і обслуговування жилого будинку, господарських будівель та споруд **(доручення заступника міського голови – секретаря Київської міської ради від 05.09.2018 №08/231-2700/ПР)** *До постійної комісії Київської міської ради з питань містобудування, архітектури та землекористування надійшло звернення Полончук Р. Ф. від 22.08.2018 (вх. №08/П-4002 від 22.08.2018) щодо надання інформації про оформлення земельної ділянки та з проханням не розглядати проект рішення до затвердження детального плану території.*

70.	К-34435 **ПР-17251**	Громадянин Пєлєвін Сергій Вячеславович вул. Весняна, 39 у власність площа 0,10 га для ведення садівництва **(доручення заступника міського голови – секретаря Київської міської ради від 05.09.2018 №08/231-2701/ПР)**
		Святошинський район
71.	К-37199 **ПР-19618**	Громадянка Воробйова Марина Веніамінівна вул. Доброхотова, 1, літ. "Б" у власність площа 0,02 га для реконструкції споруди-будівлі **(доручення заступника міського голови – секретаря Київської міської ради від 20.02.2019 №08/231-892/ПР)** *До постійної комісії Київської міської ради з питань містобудування, архітектури та землекористування надійшли звернення:* - *Воробйової М. В від 02.05.2019 (вх. №В-74455 від 14.05.2019) із запитом інформації про розгляд клопотання;* - *Воробйової М. В. від 27.05.2019 (вх. №08/В-2321 від 29.05.2019) із запитом на інформацію щодо розгляду справи-клопотання.*
72.	К-35445 **ПР-17743**	Громадянин Гуренко Олексій Вікторович поблизу вул. Якова Качури у власність площа 0,10 га для будівництва і обслуговування жилого будинку **(доручення заступника міського голови – секретаря Київської міської ради від 03.10.2018 №08/231-3266/ПР)**
73.	К-35450 **ПР-17744**	Громадянин Гуренко Олексій Вікторович поблизу вул. Мальовничої у власність площа 0,10 га для будівництва і обслуговування жилого будинку **(доручення заступника міського голови – секретаря Київської міської ради від 03.10.2018 №08/231-3265/ПР)**
74.	К-35082 **ПР-17351**	Громадянка Сухенко Світлана Володимирівна вул. Білогородська у власність площа 0,01 га для будівництва та обслуговування гаража **(доручення заступника міського голови – секретаря Київської міської ради від 11.09.2018 №08/231-2817/ПР)**
75.	К-35124 **ПР-17466**	Громадянка Щербина Тетяна Василівна вул. Білогородська у власність площа 0,01 га для будівництва індивідуального гаража **(доручення заступника міського голови – секретаря Київської міської ради від 18.09.2018 №08/231-2949/ПР)**

76.	К-34995 **ПР-17355**	Громадянка Славута Людмила Іванівна вул. Якова Качури, 2 у власність площа 0,01 га для будівництва індивідуального гаража **(доручення заступника міського голови – секретаря Київської міської ради від 11.09.2018 №08/231-2818/ПР)**
Шевченківський район		
77.	К-34354 **ПР-17315**	Громадянин Степанюк Сергій Миколайович вул. Академіка Туполєва, 18-ж у власність площа 0,10 га для будівництва і обслуговування жилого будинку, господарських будівель і споруд **(доручення заступника міського голови – секретаря Київської міської ради від 11.09.2018 №08/231-2802/ПР)**

Голова комісії **О. Міщенко**

Секретар комісії **І. Картавий**

П. 13,7,3

К-33536

КИЇВСЬКА МІСЬКА РАДА

VIII СКЛИКАННЯ

ПОСТІЙНА КОМІСІЯ З ПИТАНЬ ЕКОЛОГІЧНОЇ ПОЛІТИКИ

01044, м. Київ, вул. Хрещатик, 36 к.1005/1 *тел.:(044)202-70-76, тел./факс:(044)202-72-31*

Витяг з протоколу № 17/70
засідання постійної комісії Київської міської ради з питань екологічної політики

від 21.11.2018

Місце проведення: Київська міська рада, м. Київ, вул. Хрещатик, 36, десятий поверх, каб. 1017, початок проведення засідання о 14:00.

Склад комісії: 8 депутатів Київської міської ради.

Присутні: 6 депутатів Київської міської ради – членів постійної комісії:

Яловий К.В.	– голова постійної комісії, головуючий;
Пилипенко С.О.	– заступник голови постійної комісії;
Сандалова Г.О.	– заступник голови постійної комісії;
Новіков О.О.	– секретар постійної комісії;
Мірошниченко І.М.	– член постійної комісії;
Пинзеник О.О.	– член постійної комісії.

Відсутні 2 депутати Київської міської ради: Антонова О.Ю., Москаль Д.Д.

Запрошені:

Кутняк С.В.	– депутат Київської міської ради;
Оленич П.С.	– директор Департаменту земельних ресурсів виконавчого органу Київської міської ради (Київської міської державної адміністрації);
Фіщук А.В.	– директор Департаменту міського благоустрою виконавчого органу Київської міської ради (Київської міської державної адміністрації);
Мальований А.М.	– начальник Управління екології та природних ресурсів виконавчого органу Київської міської ради (Київської міської державної адміністрації);
Жилка М.В	– начальник відділу санітарної очистки та інженерного захисту територій Департаменту житлово-комунальної інфраструктури виконавчого органу Київської міської ради (Київської міської державної адміністрації);
Кирій Л.В	– головний спеціаліст Департаменту житлово-комунальної інфраструктури виконавчого органу

	Київської міської ради (Київської міської державної адміністрації);
Менчак Н.М	– провідний спеціаліст із земельних питань юридичного відділу управління юридичного забезпечення КО «Київзеленбуд»;
Заруба Д.В.	– заступник генерального директора КО «Київзеленбуд»;
Заславський М.В.	– директор комунального підприємства «Київська міська лікарня ветеринарної медицини»;
Бабський В.В.	– провідний інженер із землеустрою відділу обслуговування об'єктів нерухомості КП «Укрспецзв'язок»;
Таран Н.Ю.	– інститут біології та медицини КНУ ім. Тараса Шевченка;
Сенчило О.О.	– директор Ботанічного саду ім. Ак. О.В.Фоміна Київського національного університету ім. Т. Шевченка;
Дюжев С.А	– головний спеціаліст Інституту архітектурного менеджменту;
Березовська Т.В.	– президент ГО «Міжнародне екозахисне бюро «ДЕМЕТРА»;
Варламов М.К.	– заступник директора КП «Київський інститут земельних відносин»;
Демин Д.В.	– адвокат;
Іванін Ю.М.	– представник ТОВ «Віолетта»;
Станішевська І.В.	– представник ГО «Еко-логіка»;
Марченко М.А.	– представник ГО «Громадські слідчі»;
Назаренко О.Ю.	– представник громади, автор звернення;
Назаренко Ю.Б.	– представник ГО «Качине джерельце»;
Попіль Н.М.	– представник ОСН КМ «Пирогів»;
Разумовський В.М.	– представник ГО «Спілка виробників садивного матеріалу»;
Чорноус Л.В.	– представник ТОВ «Віолетта».

Порядок денний:

56. Про розгляд проекту рішення Київської міської ради «Про відмову у наданні дозволу на розроблення проекту землеустрою щодо відведення земельної ділянки Київському комунальному об'єднанню зеленого будівництва та експлуатації зелених насаджень міста «Київзеленбуд» на вул. Лауреатській у Голосіївському районі м. Києва для експлуатації зеленої зони», К-33536 (доручення заступника міського голови – секретаря Київської міської ради від 12.06.2018 №08/231-2021/ПР).

СЛУХАЛИ:

Яловий К.В.

ВИСТУПИЛА: Бєлоусова Н.М.

ВИРІШИЛИ: Відхилити проект рішення Київської міської ради «Про відмову у наданні дозволу на розроблення проекту землеустрою щодо відведення

земельної ділянки Київському комунальному об'єднанню зеленого будівництва та експлуатації зелених насаджень міста «Київзеленбуд» на вул. Лауреатській у Голосіївському районі м. Києва для експлуатації зеленої зони», К-33536 (доручення заступника міського голови – секретаря Київської міської ради від 12.06.2018 №08/231-2021/ПР).

ГОЛОСУВАЛИ: За – 5, Проти – 0, Утримались – 0, Не голосували – 1.

Рішення прийнято.

Голова комісії **Костянтин Яловий**

Секретар комісії **Олексій Новіков**

08/231-1306/ПР
22.03.2019

КИЇВСЬКА МІСЬКА РАДА

VIII СЕСІЯ VIII СКЛИКАННЯ

РІШЕННЯ

_____№_____

Про відмову в наданні дозволів на розроблення проектів землеустрою щодо відведення земельних ділянок громадянам для будівництва і обслуговування жилих будинків, господарських будівель і споруд у с. Троєщина, урочище «Доманя», поблизу вул. Деснянської у Деснянському районі міста Києва

Київська міська рада
Департамент земельних ресурсів
Код земельної ділянки

Проект рішення (екз.1)
ПР-19960
до справи
К-38222

2 347015 099604

Розглянувши окремо 97 клопотань громадян про надання дозволів на розроблення проектів землеустрою щодо відведення земельних ділянок (згідно з додатком до цього рішення) та додані документи, враховуючи невідповідність заявленої ініціативи містобудівній документації за функціональним призначенням та відсутність затвердженого детального плану або плану зонування території, керуючись статтями 9, 118 Земельного кодексу України, статтею 24 Закону України «Про регулювання містобудівної діяльності», Законом України «Про внесення змін до деяких законодавчих актів України щодо розмежування земель державної та комунальної власності», пунктом 34 частини першої статті 26 Закону України «Про місцеве самоврядування в Україні», Київська міська рада

ВИРІШИЛА:

1. Відмовити в наданні дозволів на розроблення проектів землеустрою щодо відведення земельних ділянок громадянам у власність для будівництва і обслуговування жилих будинків, господарських будівель і споруд у с. Троєщина, урочище «Доманя», поблизу вул. Деснянської у Деснянському районі міста Києва (згідно з додатком до цього рішення).
2. Контроль за виконанням цього рішення покласти на постійну комісію Київської міської ради з питань містобудування, архітектури та землекористування.

Київський міський голова Віталій КЛИЧКО

ПОДАННЯ:

Заступник голови Київської
міської державної адміністрації — Олександр СПАСИБКО

Директор Департаменту
земельних ресурсів
виконавчого органу Київської міської ради
(Київської міської державної адміністрації) — Петро ОЛЕНИЧ

Заступник директора – начальник юридичного
управління Департаменту земельних ресурсів
виконавчого органу Київської міської ради
(Київської міської державної адміністрації) — Алла ВАСИЛЕНКО

ПОГОДЖЕНО:

Постійна комісія Київської міської
ради з питань містобудування, архітектури
та землекористування

Голова — Олександр МІЩЕНКО

Секретар — Іван КАРТАВИЙ

Начальник управління
правового забезпечення діяльності
Київської міської ради — Ганна ГАРШИНА

Додаток до рішення Київської міської ради
від "____" _____2019 р. №_____

ПЕРЕЛІК

громадян, яким відмовляється в наданні дозволу на розроблення проектів землеустрою щодо відведення земельних ділянок у власність для будівництва і обслуговування жилого будинку, господарських будівель і споруд у с. Троєщина, урочище "Доманя", поблизу вул. Деснянської у Деснянському районі м. Києва

№	№ справи	Назва землекористувача	Площа
1	К-37551	Абрашина Валерія Володимирівна	0,10 га
2	К-37555	Кагадій Володимир Русланович	0,10 га
3	К-37559	Федоренко Інна Миколаївна	0,10 га
4	К-37562	Мазуренко Андрій Костянтинович	0,10 га
5	К-37564	Шевченко Василь Петрович	0,10 га
6	К-37567	Семенюк Наталія Вадимівна	0,10 га
7	К-37569	Гайдуков Віктор Володимирович	0,10 га
8	К-37577	Озерний Олександр Юрійович	0,10 га
9	К-37580	Дегтярьова Аліна Сергіївна	0,10 га
10	К-37587	Коваленко Оксана Олександрівна	0,10 га
11	К-37591	Моісеєнко Анна Олегівна	0,10 га
12	К-37592	Дикий Євгеній Іванович	0,10 га
13	К-37600	Гордієнко Олена Вікторівна	0,10 га
14	К-37601	Прокопенко Микола Михайлович	0,10 га
15	К-37602	Гнатенко Ярослав Олександрович	0,10 га
16	К-37603	Кузнєцова Леся Валеріївна	0,10 га
17	К-37604	Моргун Євген Миколайович	0,10 га
18	К-37605	Лисюк Олег Вікторович	0,10 га
19	К-37606	Гавриш Любов Іванівна	0,10 га
20	К-37608	Дроботун Богдан Вікторович	0,10 га
21	К-37609	Коваленко Олександр Олександрович	0,10 га
22	К-37610	Сукач Володимир Володимирович	0,10 га
23	К-37611	Бреус Микола Михайлович	0,10 га
24	К-37612	Мигашко Володимир Іванович	0,10 га
25	К-37613	Десик Сергій Михайлович	0,10 га
26	К-37614	Десик Василь Михайлович	0,10 га
27	К-37615	Герасимчук Григорій Миколайович	0,10 га
28	К-37616	Моісеєнко Євген Олександрович	0,10 га
29	К-37617	Смоленська Ярослава Сергіївна	0,10 га
30	К-37618	Смоленська Валентина Григорівна	0,10 га
31	К-37619	Шубіна Ольга Володимирівна	0,10 га
32	К-37620	Негода Сергій Володимирович	0,10 га
33	К-37621	Глибко Вікторія Миколаївна	0,10 га
34	К-37622	Гордієнко Володимир Михайлович	0,10 га
35	К-37623	Ніколаєнко Михайло Миколайович	0,10 га
36	К-37624	Сидоренко Любов Іванівна	0,10 га
37	К-37625	Поліщук Богдан Володимирович	0,10 га
38	К-37626	Гнатенко Тетяна Анатоліївна	0,10 га
39	К-37629	Зайцев Денис Вікторович	0,10 га
40	К-37630	Зуй Ірина Миколаївна	0,10 га
41	К-37635	Коваль Дмитро Вікторович	0,10 га
42	К-37637	Прокопенко Наталія Аркадіївна	0,10 га
43	К-37640	Слюсар Віктор Михайлович	0,10 га
44	К-37643	Ренська Євгенія Олегівна	0,10 га
45	К-37644	Косяк Петро Васильович	0,10 га

46	К-37658	Дроботун Василь Олексійович	0,10 га
47	К-37659	Дроботун Олександр Олександрович	0,10 га
48	К-37662	Герасименко Альона Анатоліївна	0,10 га
49	К-37663	Єреденко Юлія Миколаївна	0,10 га
50	К-37664	Бакай Володимир Анатолійович	0,10 га
51	К-37665	Полевік-Ромащенко Вікторія Анатоліївна	0,10 га
52	К-37672	Гироль Ольга Вікторівна	0,10 га
53	К-37690	Сидоренко Леся Миколаївна	0,10 га
54	К-37698	Божко Віталій Володимирович	0,10 га
55	К-37702	Піскунов Андрій Олегович	0,10 га
56	К-37704	Божко Дмитро Володимирович	0,10 га
57	К-37706	Ковтун Вячеслав Віталійович	0,10 га
58	К-37716	Солоденко Ольга Романівна	0,10 га
59	К-37719	Мельник Олександр Сергійович	0,10 га
60	К-37720	Глюза Іван Вікторович	0,10 га
61	К-37721	Гордієнко Наталія Володимирівна	0,10 га
62	К-37723	Кизим Тетяна Петрівна	0,10 га
63	К-37725	Коряка Володимир Лаврентійович	0,10 га
64	К-37726	Федоренко Світлана Володимирівна	0,10 га
65	К-37727	Білоус Інна Олексіївна	0,10 га
66	К-37730	Авраменко Вікторія Русланівна	0,10 га
67	К-37731	Пилипенко Ніна Миколаївна	0,10 га
68	К-37747	Пилипенко Ольга Іванівна	0,10 га
69	К-37765	Швець Аліна Костянтинівна	0,10 га
70	К-37770	Громов Сергій Валерійович	0,10 га
71	К-37777	Шевченко Тарас Григорович	0,10 га
72	К-37780	Кравченко Валерій Олександрович	0,10 га
73	К-37781	Кагадій Владислав Русланович	0,10 га
74	К-37782	Абрашина Людмила Григорівна	0,10 га
75	К-37791	Кліщевський Олександр Андрійович	0,10 га
76	К-37792	Сидоренко Валентина Іванівна	0,10 га
77	К-37793	Сидоренко Людмила Петрівна	0,10 га
78	К-37797	Дегтяр Ярослав Вадимович	0,10 га
79	К-37800	Камінська Антоніна Петрівна	0,10 га
80	К-37803	Шевченко Вікторія Миколаївна	0,10 га
81	К-37807	Ковтун Олександр Володимирович	0,10 га
82	К-37834	Степаненко Валерій Павлович	0,10 га
83	К-37843	Кукіна Наталія Михайлівна	0,10 га
84	К-37846	Перегон Віталій Михайлович	0,10 га
85	К-37847	Коновалова Юлія Миколаївна	0,10 га
86	К-37848	Царьковський Сергій Володимирович	0,10 га
87	К-37850	Хардікова Юлія Миколаївна	0,10 га
88	К-37851	Каленюк Сергій Васильович	0,10 га
89	К-37867	Єреденко Анна Миколаївна	0,10 га
90	К-37886	Палій Таїсія Яківна	0,10 га
91	К-37887	Іщук Олексій Вікторович	0,10 га
92	К-37890	Васюра Павло Павлович	0,10 га
93	К-37891	Кушим Ольга Миколаївна	0,10 га
94	К-37892	Цимбаліст Євген Михайлович	0,10 га
95	К-37893	Цимбаліст Ольга Валеріївна	0,10 га
96	К-37905	Лихошапко Микола Олексійович	0,10 га
97	К-37907	Дроботун Олександр Володимирович	0,10 га

Київський міський голова Віталій КЛИЧКО

ПОЯСНЮВАЛЬНА ЗАПИСКА

до справи
К-38222

до проекту рішення Київської міської ради:
Про відмову в наданні дозволів на розроблення проектів землеустрою щодо відведення земельних ділянок громадянам для будівництва і обслуговування жилих будинків, господарських будівель і споруд у с. Троєщина, урочище «Доманя», поблизу вул. Деснянської у Деснянському районі міста Києва

1. Фізична особа:

Назва	***97 фізичних осіб (згідно з додатком до цього рішення)***
Згода (доручення) на проектування	
Клопотання	***97 клопотань (згідно з додатком до цього рішення)***

2. Відомості про земельні ділянки

Місце розташування (адреса)	***м. Київ, р-н Деснянський, с. Троєщина, урочище "Доманя", поблизу вул. Деснянської***
Площа	***по 0,10 га (97 земельних ділянок)***
Цільове призначення	***для будівництва і обслуговування жилих будинків, господарських будівель і споруд***

3. Обґрунтування прийняття рішення

На клопотання зацікавлених осіб відповідно до статей 9, 118 Земельного кодексу України та Порядку набуття прав на землю із земель комунальної власності у місті Києві, затвердженого рішенням Київської міської ради від 20 квітня 2017 року № 241/2463, керуючись статтею 24 Закону України «Про регулювання містобудівної діяльності» Департаментом земельних ресурсів виконавчого органу Київської міської ради (Київської міської державної адміністрації) розроблено проект рішення Київської міської ради.

4. Мета прийняття рішення

Метою прийняття рішення є дотримання вимог статей 9, 118 Земельного кодексу України та статті 24 Закону України «Про регулювання містобудівної діяльності».

5. Особливі характеристики ділянок.

Наявність будівель і споруд на ділянці:
Вільні від забудови.

Наявність ДПТ:
Затверджені плани зонування або ДПТ відсутні.

Функціональне призначення згідно Генплану:
Відповідно до Генерального плану міста Києва, затвердженого рішенням Київської міської ради від 28 березня 2002 року № 370/1804, територія за функціональним призначенням належить до території захисної зелені (97 витягів з містобудівного кадастру до кожного клопотання).

Правовий режим:
Земельні ділянки належать до земель комунальної власності територіальної громади м. Києва.

Розташування в зеленій зоні:
Розташовані поза межами зеленої зони.

Інші особливості:
Громадянами подано значну кількість (більше 400) клопотань на територію в с. Троєщина, яка належить до території зелених насаджень загального користування або до території захисної зелені.

6. Стан нормативно-правової бази у даній сфері правового регулювання.

Загальні засади та порядок відмови у наданні дозволів на розроблення документації із землеустрою визначено статтями 9, 118 Земельного кодексу України.

7. Фінансово-економічне обґрунтування.

Реалізація не потребує додаткових витрат міського бюджету.

8. Прогноз соціально-економічних та інших наслідків прийняття рішення.

Рішення не тягне за собою жодних соціально-економічних та інших наслідків.

Директор Департаменту
земельних ресурсів

Петро ОЛЕНИЧ

Заступник міського голови –
секретар Київської міської ради

Міщенку О.Г.
Гаршиній Г.А.

Прошу розглянути проект рішення від 22.03.2019 №08/231- 1306/ПР в установленому порядку.

Пихтіній О.М.

Для контролю за проходженням та тиражування.

В.ПРОКОПІВ

"22" березня 2019 року
№ 08/231 – 1306/ПР

08/231-1306/ПР
22.03.2019

ВИКОНАВЧИЙ ОРГАН КИЇВСЬКОЇ МІСЬКОЇ РАДИ
(КИЇВСЬКА МІСЬКА ДЕРЖАВНА АДМІНІСТРАЦІЯ)

ДЕПАРТАМЕНТ ЗЕМЕЛЬНИХ РЕСУРСІВ

вул. Хрещатик, 32-а, м. Київ, 01601, тел. (044) 279-58-72, ф. (044) 288-07-57,
КБУ" Контактний центр міста Києва"(044) 15-51, E-mail: dzr@kmda.gov.ua Код ЄДРПОУ 26199097

21.03.2019 № 05715-5889
на № _____від

Заступнику міського голови –
секретарю Київради
В. ПРОКОПІВУ

Шановний Володимире Володимировичу!

Департамент земельних ресурсів виконавчого органу Київської міської ради (Київської міської державної адміністрації) підготував проект рішення Київської міської ради "Про відмову в наданні дозволів на розроблення проектів землеустрою щодо відведення земельних ділянок громадянам для будівництва і обслуговування жилих будинків, господарських будівель і споруд у с.Троєщина, урочище «Доманя» поблизу вул. Деснянської у Деснянському районі м. Києва" (справа К-38222) та направляє для подальшого розгляду у відповідних комісіях Київської міської ради, відповідно до регламенту Київської міської ради, затвердженого рішенням Київради від 07.07.2016 №579/579.

З повагою,
Директор

Петро ОЛЕНИЧ

К-38219

08/231-1247/ПР
13.03.2019

КИЇВСЬКА МІСЬКА РАДА

VIII СЕСІЯ VIII СКЛИКАННЯ

РІШЕННЯ

_____№_____

Про відмову в наданні дозволів на розроблення проектів землеустрою щодо відведення земельних ділянок громадянам для будівництва і обслуговування жилих будинків, господарських будівель і споруд та для індивідуального дачного будівництва у Деснянському районі м. Києва

Київська міська рада
Департамент земельних ресурсів
Код земельної ділянки

Проект рішення (екз.1)
ПР-19899
до справи
К-38219

2 347015 098997

Розглянувши окремо 98 клопотань громадян про надання дозволів на розроблення проектів землеустрою щодо відведення земельних ділянок (згідно з додатком до цього рішення) та додані документи, враховуючи невідповідність заявленої ініціативи містобудівній документації за функціональним призначенням та відсутність затвердженого детального плану та плану зонування території, керуючись статтями 9, 118 Земельного кодексу України, статтею 24 Закону України «Про регулювання містобудівної діяльності», Законом України «Про внесення змін до деяких законодавчих актів України щодо розмежування земель державної та комунальної власності», пунктом 34 частини першої статті 26 Закону України «Про місцеве самоврядування в Україні», Київська міська рада

ВИРІШИЛА:

1. Відмовити в наданні дозволів на розроблення проектів землеустрою щодо відведення земельних ділянок громадянам у власність для будівництва і обслуговування жилих будинків, господарських будівель і споруд та для індивідуального дачного будівництва у Деснянському районі м. Києва (згідно з додатком до цього рішення) (справа К-38219).
2. Контроль за виконанням цього рішення покласти на постійну комісію Київської міської ради з питань містобудування, архітектури та землекористування.

Київський міський голова Віталій КЛИЧКО

ПОДАННЯ:

Заступник голови Київської
міської державної адміністрації — Олександр СПАСИБКО

Директор Департаменту
земельних ресурсів
виконавчого органу Київської міської ради
(Київської міської державної адміністрації) — Петро ОЛЕНИЧ

Заступник директора – начальник юридичного
в.о. управління Департаменту земельних ресурсів
виконавчого органу Київської міської ради
(Київської міської державної адміністрації) — Марія Дегтяренко Алла ВАСИЛЕНКО

ПОГОДЖЕНО:

Постійна комісія Київської міської
ради з питань містобудування, архітектури
та землекористування

Голова — Олександр МІЩЕНКО

Секретар — Іван КАРТАВИЙ

Начальник управління
правового забезпечення діяльності
Київської міської ради — Ганна ГАРШИНА

ПОЯСНЮВАЛЬНА ЗАПИСКА

до справи
К-38219

до проекту рішення Київської міської ради:
Про відмову в наданні дозволів на розроблення проектів землеустрою щодо відведення земельних ділянок громадянам для будівництва і обслуговування жилих будинків, господарських будівель і споруд та для індивідуального дачного будівництва у Деснянському районі м. Києва

1. Фізична особа:

Назва	***98 фізичних осіб (згідно з додатком до цього рішення)***
Згода (доручення) на проектування	
Клопотання	***98 клопотань (згідно з додатком до цього рішення)***

2. Відомості про земельні ділянки

Місце розташування (адреса)	***м. Київ, р-н Деснянський, с. Троєщина, урочище "Толока", "Моложі", "Городище" поблизу вул. Деснянської***
Площа	***по 0,10 га (98 земельних ділянок)***
Цільове призначення	***для будівництва і обслуговування жилих будинків, господарських будівель і споруд; для індивідуального дачного будівництва***

3. Обґрунтування прийняття рішення

На клопотання зацікавлених осіб відповідно до статей 9, 118 Земельного кодексу України, статті 24 Закону України «Про регулювання містобудівної діяльності» та Порядку набуття прав на землю із земель комунальної власності у місті Києві, затвердженого рішенням Київської міської ради від 20 квітня 2017 року № 241/2463, Департаментом земельних ресурсів виконавчого органу Київської міської ради (Київської міської державної адміністрації) розроблено проект рішення Київської міської ради.

4. Мета прийняття рішення

Метою прийняття рішення є дотримання вимог статей 9, 118 Земельного кодексу України та статті 24 Закону України «Про регулювання містобудівної діяльності».

5. Особливі характеристики ділянок.

Наявність будівель і споруд на ділянці:
Вільні від забудови.

Наявність ДПТ:
Затверджені плани зонування або ДПТ відсутні.

Функціональне призначення згідно Генплану:
Відповідно до Генерального плану міста Києва, затвердженого рішенням Київської міської ради від 28 березня 2002 року № 370/1804, територія за функціональним призначенням належить до території захисної зелені (98 витягів з містобудівного кадастру до кожного клопотання).

Правовий режим:
Земельні ділянки належать до земель комунальної власності територіальної громади м. Києва.

Розташування в зеленій зоні:
Розташована поза межами зеленої зони.

Інші особливості:
Громадянами подано значну кількість (більше 400) клопотань на територію в с. Троєщина, яка належить до території зелених насаджень загального користування або до території захисної зелені.

6. Стан нормативно-правової бази у даній сфері правового регулювання.

Загальні засади та порядок відмови у наданні дозволів на розроблення документації із землеустрою визначено статтями 9, 118 Земельного кодексу України.

7. Фінансово-економічне обгрунтування.

Реалізація не потребує додаткових витрат міського бюджету.

8. Прогноз соціально-економічних та інших наслідків прийняття рішення.

Рішення не тягне за собою жодних соціально-економічних та інших наслідків.

Директор Департаменту
земельних ресурсів Петро ОЛЕНИЧ

в.о.

Додаток до рішення Київської міської ради
від "___" _____ 2019 р.

№_____

до справи К-38219

ПЕРЕЛІК

громадян, яким відмовляється в наданні дозволу на розроблення проектів землеустрою щодо відведення земельних ділянок у власність для будівництва і обслуговування жилого будинку, господарських будівель і споруд та для індивідуального дачного будівництва у Деснянському районі м. Києва

	№ справи	Назва землекористувача	Адреса ділянки	Площа	Цільове використання
1	К-37632	Ільєнко Микола Іванович	с. Троєщина, урочище "Толока", поблизу вул.Деснянської	0,10 га	для будівництва і обслуговування жилого будинку, господарських будівель і споруд
2	К-37634	Мігашко Валентина Петрівна	с. Троєщина, урочище "Толока", поблизу вул.Деснянської	0,10 га	для будівництва і обслуговування жилого будинку, господарських будівель і споруд
3	К-37650	Хоменко Аліна Олегівна	с. Троєщина, урочище "Толока", поблизу вул.Деснянської	0,10 га	для будівництва і обслуговування жилого будинку, господарських будівель і споруд
4	К-37769	Щадило Ольга Юріївна	с. Троєщина, урочище "Толока", поблизу вул.Деснянської	0,10 га	для будівництва і обслуговування жилого будинку, господарських будівель і споруд
5	К-37653	Прокопенко Андрій Володимирович	с. Троєщина, урочище "Толока", поблизу вул.Деснянської	0,10 га	для будівництва і обслуговування жилого будинку, господарських будівель і споруд
6	К-37657	Хоменко Віталій Олексійович	с. Троєщина, урочище "Толока", поблизу вул.Деснянської	0,10 га	для будівництва і обслуговування жилого будинку, господарських будівель і споруд
7	К-37661	Дроботун Віталій Олександрович	с. Троєщина, урочище "Толока", поблизу вул.Деснянської	0,10 га	для будівництва і обслуговування жилого будинку, господарських будівель і споруд
8	К-37677	Пилипенко Віталій Миколайович	с. Троєщина, урочище "Толока", поблизу вул.Деснянської	0,10 га	для будівництва і обслуговування жилого будинку, господарських будівель і споруд
9	К-37683	Пиж Олег Сергійович	с. Троєщина, урочище "Толока", поблизу вул.Деснянської	0,10 га	для будівництва і обслуговування жилого будинку, господарських будівель і споруд
10	К-37693	Щекловець Роман Миколайович	с. Троєщина, урочище "Толока", поблизу вул.Деснянської	0,10 га	для будівництва і обслуговування жилого будинку, господарських будівель і споруд
11	К-37694	Яцун Наталія Петрівна	с. Троєщина, урочище "Толока", поблизу вул.Деснянської	0,10 га	для будівництва і обслуговування жилого будинку, господарських будівель і споруд
12	К-37695	Ковтун Олександр Михайлович	с. Троєщина, урочище "Толока", поблизу вул.Деснянської	0,10 га	для будівництва і обслуговування жилого будинку, господарських будівель і споруд
13	К-37696	Піскунова Тетяна Євгенівна	с. Троєщина, урочище "Толока", поблизу вул.Деснянської	0,10 га	для будівництва і обслуговування жилого будинку, господарських будівель і споруд
14	К-37699	Орел Максим Сергійович	с. Троєщина, урочище "Толока", поблизу вул.Деснянської	0,10 га	для будівництва і обслуговування жилого будинку, господарських будівель і споруд
15	К-37701	Бреус Анна Миколаївна	с. Троєщина, урочище "Толока", поблизу вул.Деснянської	0,10 га	для будівництва і обслуговування жилого будинку, господарських будівель і споруд

16	К-37700	Бреус Анастасія Миколаївна	с. Троєщина, урочище "Толока", поблизу вул.Деснянської	0,10 га	для будівництва і обслуговування жилого будинку, господарських будівель і споруд
17	К-37703	Кондратовець Петро Михайлович	с. Троєщина, урочище "Толока", поблизу вул.Деснянської	0,10 га	для будівництва і обслуговування жилого будинку, господарських будівель і споруд
18	К-37705	Матвієнко Наталія Олексіївна	с. Троєщина, урочище "Толока", поблизу вул.Деснянської	0,10 га	для будівництва і обслуговування жилого будинку, господарських будівель і споруд
19	К-37707	Левченко Надія Володимирівна	с. Троєщина, урочище "Толока", поблизу вул.Деснянської	0,10 га	для будівництва і обслуговування жилого будинку, господарських будівель і споруд
20	К-37709	Польовик Людмила Василівна	с. Троєщина, урочище "Толока", поблизу вул.Деснянської	0,10 га	для будівництва і обслуговування жилого будинку, господарських будівель і споруд
21	К-37789	Поліщук Юлія Володимирівна	с. Троєщина, урочище "Толока", поблизу вул.Деснянської	0,10 га	для будівництва і обслуговування жилого будинку, господарських будівель і споруд
22	К-37710	Яструбенко Тетяна Павлівна	с. Троєщина, урочище "Толока", поблизу вул.Деснянської	0,10 га	для будівництва і обслуговування жилого будинку, господарських будівель і споруд
23	К-37712	Терещенко Анатолій Іванович	с. Троєщина, урочище "Толока", поблизу вул.Деснянської	0,10 га	для будівництва і обслуговування жилого будинку, господарських будівель і споруд
24	К-37713	Вислобок Михайло Іванович	с. Троєщина, урочище "Толока", поблизу вул.Деснянської	0,10 га	для будівництва і обслуговування жилого будинку, господарських будівель і споруд
25	К-37715	Найда Володимир Миколайович	с. Троєщина, урочище "Толока", поблизу вул.Деснянської	0,10 га	для будівництва і обслуговування жилого будинку, господарських будівель і споруд
26	К-37717	Хомин Степан Степанович	с. Троєщина, урочище "Толока", поблизу вул.Деснянської	0,10 га	для будівництва і обслуговування жилого будинку, господарських будівель і споруд
27	К-37718	Дробот Юлія Вікторівна	с. Троєщина, урочище "Толока", поблизу вул.Деснянської	0,10 га	для будівництва і обслуговування жилого будинку, господарських будівель і споруд
28	К-37722	Ярич Тетяна Валеріївна	с. Троєщина, урочище "Толока", поблизу вул.Деснянської	0,10 га	для будівництва і обслуговування жилого будинку, господарських будівель і споруд
29	К-37724	Карпенко Наталія Петрівна	с. Троєщина, урочище "Толока", поблизу вул.Деснянської	0,10 га	для будівництва і обслуговування жилого будинку, господарських будівель і споруд
30	К-37728	Сидоренко Дмитро Олексійович	с. Троєщина, урочище "Толока", поблизу вул.Деснянської	0,10 га	для будівництва і обслуговування жилого будинку, господарських будівель і споруд
31	К-37729	Кришень Максим Андрійович	с. Троєщина, урочище "Толока", поблизу вул.Деснянської	0,10 га	для будівництва і обслуговування жилого будинку, господарських будівель і споруд
32	К-37732	Палій Микола Миколайович	с. Троєщина, урочище "Толока", поблизу вул.Деснянської	0,10 га	для будівництва і обслуговування жилого будинку, господарських будівель і споруд
33	К-37733	Корнілова Ірина Вячеславівна	с. Троєщина, урочище "Толока", поблизу вул.Деснянської	0,10 га	для будівництва і обслуговування жилого будинку, господарських будівель і споруд
34	К-37734	Кузьменко Максим Вячеславович	с. Троєщина, урочище "Толока", поблизу вул.Деснянської	0,10 га	для будівництва і обслуговування жилого будинку, господарських будівель і споруд
35	К-37736	Нагалевський Богдан Аполлінарійович	с. Троєщина, урочище "Толока", поблизу вул.Деснянської	0,10 га	для будівництва і обслуговування жилого будинку, господарських будівель і споруд
36	К-37737	Дубов Сергій Анатолійович	с. Троєщина, урочище "Толока", поблизу вул.Деснянської	0,10 га	для будівництва і обслуговування жилого будинку, господарських будівель і споруд
37	К-37738	Нагалевський Ярослав Аполлінарійович	с. Троєщина, урочище "Толока", поблизу вул.Деснянської	0,10 га	для будівництва і обслуговування жилого будинку, господарських будівель і споруд

38	К-37739	Васильченко Олександр Михайлович	с. Троєщина, урочище "Толока", поблизу вул.Деснянської	0,10 га	для будівництва і обслуговування жилого будинку, господарських будівель і споруд
39	К-37785	Харченко Оксана Василівна	с. Троєщина, урочище "Толока", поблизу вул.Деснянської	0,10 га	для будівництва і обслуговування жилого будинку, господарських будівель і споруд
40	К-37740	Коваль Оксана Дмитрівна	с. Троєщина, урочище "Толока", поблизу вул.Деснянської	0,10 га	для будівництва і обслуговування жилого будинку, господарських будівель і споруд
41	К-37741	Бербен Ольга Ігорівна	с. Троєщина, урочище "Толока", поблизу вул.Деснянської	0,10 га	для будівництва і обслуговування жилого будинку, господарських будівель і споруд
42	К-37742	Крутько Ольга Миколаївна	с. Троєщина, урочище "Толока", поблизу вул.Деснянської	0,10 га	для будівництва і обслуговування жилого будинку, господарських будівель і споруд
43	К-37743	Павленко Людмила Іванівна	с. Троєщина, урочище "Толока", поблизу вул.Деснянської	0,10 га	для будівництва і обслуговування жилого будинку, господарських будівель і споруд
44	К-37744	Запольська Віра Василівна	с. Троєщина, урочище "Толока", поблизу вул.Деснянської	0,10 га	для будівництва і обслуговування жилого будинку, господарських будівель і споруд
45	К-37746	Голець Марина Юріївна	с. Троєщина, урочище "Толока", поблизу вул.Деснянської	0,10 га	для будівництва і обслуговування жилого будинку, господарських будівель і споруд
46	К-37748	Ковач Юлія Миколаївна	с. Троєщина, урочище "Толока", поблизу вул.Деснянської	0,10 га	для будівництва і обслуговування жилого будинку, господарських будівель і споруд
47	К-37749	Хоменко Лідія Петрівна	с. Троєщина, урочище "Толока", поблизу вул.Деснянської	0,10 га	для будівництва і обслуговування жилого будинку, господарських будівель і споруд
48	К-37751	Гніденко Любов Дмитрівна	с. Троєщина, урочище "Толока", поблизу вул.Деснянської	0,10 га	для будівництва і обслуговування жилого будинку, господарських будівель і споруд
49	К-37752	Федоренко Оксана Петрівна	с. Троєщина, урочище "Толока", поблизу вул.Деснянської	0,10 га	для будівництва і обслуговування жилого будинку, господарських будівель і споруд
50	К-37756	Слюсар Віктор Дмитрович	с. Троєщина, урочище "Толока", поблизу вул.Деснянської	0,10 га	для будівництва і обслуговування жилого будинку, господарських будівель і споруд
51	К-37758	Пінчук Євгенія Євгенівна	с. Троєщина, урочище "Толока", поблизу вул.Деснянської	0,10 га	для будівництва і обслуговування жилого будинку, господарських будівель і споруд
52	К-37759	Чернуха Людмила Миколаївна	с. Троєщина, урочище "Толока", поблизу вул.Деснянської	0,10 га	для будівництва і обслуговування жилого будинку, господарських будівель і споруд
53	К-37761	Степаненко Сергій Григорович	с. Троєщина, урочище "Толока", поблизу вул.Деснянської	0,10 га	для будівництва і обслуговування жилого будинку, господарських будівель і споруд
54	К-37762	Юрченко Лілія Олександрівна	с. Троєщина, урочище "Толока", поблизу вул.Деснянської	0,10 га	для будівництва і обслуговування жилого будинку, господарських будівель і споруд
55	К-37766	Шкурко Юлія Віталіївна	с. Троєщина, урочище "Толока", поблизу вул.Деснянської	0,10 га	для будівництва і обслуговування жилого будинку, господарських будівель і споруд
56	К-37767	Мороз Ганна Олегівна	с. Троєщина, урочище "Толока", поблизу вул.Деснянської	0,10 га	для будівництва і обслуговування жилого будинку, господарських будівель і споруд
57	К-37768	Суяркова Оксана Вікторівна	с. Троєщина, урочище "Толока", поблизу вул.Деснянської	0,10 га	для будівництва і обслуговування жилого будинку, господарських будівель і споруд
58	К-37771	Ренський Сергій Миколайович	с. Троєщина, урочище "Толока", поблизу вул.Деснянської	0,10 га	для будівництва і обслуговування жилого будинку, господарських будівель і споруд
59	К-37773	Голець Олександр Станіславович	с. Троєщина, урочище "Толока", поблизу вул.Деснянської	0,10 га	для будівництва і обслуговування жилого будинку, господарських будівель і споруд

60	К-37772	Голець Оксана Станіславівна	с. Троєщина, урочище "Толока", поблизу вул.Деснянської	0,10 га	для будівництва і обслуговування жилого будинку, господарських будівель і споруд
61	К-37774	Шевченко Наталія Миколаївна	с. Троєщина, урочище "Толока", поблизу вул.Деснянської	0,10 га	для будівництва і обслуговування жилого будинку, господарських будівель і споруд
62	К-37776	Чапала Микола Григорович	с. Троєщина, урочище "Толока", поблизу вул.Деснянської	0,10 га	для будівництва і обслуговування жилого будинку, господарських будівель і споруд
63	К-37778	Сидоренко Олександр Миколайович	с. Троєщина, урочище "Толока", поблизу вул.Деснянської	0,10 га	для будівництва і обслуговування жилого будинку, господарських будівель і споруд
64	К-37779	Шульженко Юлія Валеріївна	с. Троєщина, урочище "Толока", поблизу вул.Деснянської	0,10 га	для будівництва і обслуговування жилого будинку, господарських будівель і споруд
65	К-37783	Брейтер Наталія Іванівна	с. Троєщина, урочище "Толока", поблизу вул.Деснянської	0,10 га	для будівництва і обслуговування жилого будинку, господарських будівель і споруд
66	К-37784	Філоненко Василь Григорович	с. Троєщина, урочище "Толока", поблизу вул.Деснянської	0,10 га	для будівництва і обслуговування жилого будинку, господарських будівель і споруд
67	К-37786	Швирьова Наталія Олександрівна	с. Троєщина, урочище "Толока", поблизу вул.Деснянської	0,10 га	для будівництва і обслуговування жилого будинку, господарських будівель і споруд
68	К-37787	Левицька Ірина Петрівна	с. Троєщина, урочище "Толока", поблизу вул.Деснянської	0,10 га	для будівництва і обслуговування жилого будинку, господарських будівель і споруд
69	К-37788	Даниленко Олена Анатоліївна	с. Троєщина, урочище "Толока", поблизу вул.Деснянської	0,10 га	для будівництва і обслуговування жилого будинку, господарських будівель і споруд
70	К-37790	Голець Людмила Вікторівна	с. Троєщина, урочище "Толока", поблизу вул.Деснянської	0,10 га	для будівництва і обслуговування жилого будинку, господарських будівель і споруд
71	К-37798	Ковтун Олексій Вікторович	с. Троєщина, урочище "Толока", поблизу вул.Деснянської	0,10 га	для будівництва і обслуговування жилого будинку, господарських будівель і споруд
72	К-37794	Довбиш Володимир Григорович	с. Троєщина, урочище "Толока", поблизу вул.Деснянської	0,10 га	для будівництва і обслуговування жилого будинку, господарських будівель і споруд
73	К-37795	Драгунова Людмила Володимирівна	с. Троєщина, урочище "Толока", поблизу вул.Деснянської	0,10 га	для будівництва і обслуговування жилого будинку, господарських будівель і споруд
74	К-37796	Бултановская Олена Вікторівна	с. Троєщина, урочище "Толока", поблизу вул.Деснянської	0,10 га	для будівництва і обслуговування жилого будинку, господарських будівель і споруд
75	К-37799	Васильченко Анатолій Іванович	с. Троєщина, урочище "Толока", поблизу вул.Деснянської	0,10 га	для будівництва і обслуговування жилого будинку, господарських будівель і споруд
76	К-37801	Дудник Ростислав Олексійович	с. Троєщина, урочище "Толока", поблизу вул.Деснянської	0,10 га	для будівництва і обслуговування жилого будинку, господарських будівель і споруд
77	К-37804	Куценко Володимир Володимирович	с. Троєщина, урочище "Толока", поблизу вул.Деснянської	0,10 га	для будівництва і обслуговування жилого будинку, господарських будівель і споруд
78	К-37806	Касіч Олена Анатоліївна	с. Троєщина, урочище "Толока", поблизу вул.Деснянської	0,10 га	для будівництва і обслуговування жилого будинку, господарських будівель і споруд
79	К-37805	Шидловська Наталія Валеріївна	с. Троєщина, урочище "Толока", поблизу вул.Деснянської	0,10 га	для будівництва і обслуговування жилого будинку, господарських будівель і споруд
80	К-37810	Софіна Наталія Сергіївна	с. Троєщина, урочище "Толока", поблизу вул.Деснянської	0,10 га	для будівництва і обслуговування жилого будинку, господарських будівель і споруд
81	К-37811	Гриценко Ірина Миколаївна	с. Троєщина, урочище "Толока", поблизу вул.Деснянської	0,10 га	для будівництва і обслуговування жилого будинку, господарських будівель і споруд

82	К-37812	Яковенко Олександр Петрович	с. Троєщина, урочище "Толока", поблизу вул.Деснянської	0,10 га	для будівництва і обслуговування жилого будинку, господарських будівель і споруд
83	К-37813	Матюхова Тетяна Петрівна	с. Троєщина, урочище "Толока", поблизу вул.Деснянської	0,10 га	для будівництва і обслуговування жилого будинку, господарських будівель і споруд
84	К-37816	Пилипенко Яна Олегівна	с. Троєщина, урочище "Толока", поблизу вул.Деснянської	0,10 га	для будівництва і обслуговування жилого будинку, господарських будівель і споруд
85	К-37818	Горобець Олег Михайлович	с. Троєщина, урочище "Толока", поблизу вул.Деснянської	0,10 га	для будівництва і обслуговування жилого будинку, господарських будівель і споруд
86	К-37819	Кайдаш Наталія Володимирівна	с. Троєщина, урочище "Толока", поблизу вул.Деснянської	0,10 га	для будівництва і обслуговування жилого будинку, господарських будівель і споруд
87	К-37845	Павліченко Світлана Василівна	с. Троєщина, урочище "Толока", поблизу вул.Деснянської	0,10 га	для будівництва і обслуговування жилого будинку, господарських будівель і споруд
88	К-37857	Пилипенко Анатолій Іванович	с. Троєщина, урочище "Толока", поблизу вул.Деснянської	0,10 га	для будівництва і обслуговування жилого будинку, господарських будівель і споруд
89	К-37859	Шевченко Андрій Миколайович	с. Троєщина, урочище "Толока", поблизу вул.Деснянської	0,10 га	для будівництва і обслуговування жилого будинку, господарських будівель і споруд
90	К-37869	Резаненко Юрій Васильович	с. Троєщина, урочище "Толока", поблизу вул.Деснянської	0,10 га	для будівництва і обслуговування жилого будинку, господарських будівель і споруд
91	К-37884	Литвин Роман Вікторович	с. Троєщина, урочище "Толока", поблизу вул.Деснянської	0,10 га	для будівництва і обслуговування жилого будинку, господарських будівель і споруд
92	К-37888	Палій Володимир Миколайович	с. Троєщина, урочище "Толока", поблизу вул.Деснянської	0,10 га	для будівництва і обслуговування жилого будинку, господарських будівель і споруд
93	К-37889	Барченко Наталія Сергіївна	с. Троєщина, урочище "Толока", поблизу вул.Деснянської	0,10 га	для будівництва і обслуговування жилого будинку, господарських будівель і споруд
94	К-37894	Бондар Олександр Петрович	с. Троєщина, урочище "Толока", поблизу вул.Деснянської	0,10 га	для будівництва і обслуговування жилого будинку, господарських будівель і споруд
95	К-37917	Обуховський Олег Володимирович	с. Троєщина, урочище "Толока", поблизу вул.Деснянської	0,10 га	для будівництва і обслуговування жилого будинку, господарських будівель і споруд
96	К-37918	Ковтун Сергій Миколайович	с. Троєщина, урочище "Толока", поблизу вул.Деснянської	0,10 га	для будівництва і обслуговування жилого будинку, господарських будівель і споруд
97	К-37954	Васюра Ольга Михайлівна	с. Троєщина, урочище "Толока", поблизу вул.Деснянської	0,10 га	для індивідуального дачного будівництва
98	К-37903	Прищеп Євген Петрович	с. Троєщина, урочище "Моложі", "Городище", поблизу вул.Деснянської	0,10 га	для будівництва і обслуговування жилого будинку, господарських будівель і споруд

Київський міський голова Віталій КЛИЧКО

Заступник міського голови –
секретар Київської міської ради

Міщенку О.Г.
Гаршиній Г.А.

Прошу розглянути проект рішення від 13.03.2019 №08/231- 1247/ПР в установленому порядку.

Пихтіній О.М.

Для контролю за проходженням та тиражування.

В.ПРОКОПІВ

"13" березня 2019 року
№ 08/231 – 1247/ПР

08/231-1247/ПР
13.03.2019

ВИКОНАВЧИЙ ОРГАН КИЇВСЬКОЇ МІСЬКОЇ РАДИ
(КИЇВСЬКА МІСЬКА ДЕРЖАВНА АДМІНІСТРАЦІЯ)

ДЕПАРТАМЕНТ ЗЕМЕЛЬНИХ РЕСУРСІВ

вул. Хрещатик, 32-а, м. Київ, 01601, тел. (044) 279-58-72, ф. (044) 288-07-57,
КБУ" Контактний центр міста Києва"(044) 15-51, E-mail: dzr@kmda.gov.ua Код ЄДРПОУ 26199097

13.03/9 № 05715-5281
на № _____від

Заступнику міського голови –
секретарю Київради
В. ПРОКОПІВУ

Шановний Володимире Володимировичу!

Департамент земельних ресурсів виконавчого органу Київської міської ради (Київської міської державної адміністрації) підготував проект рішення Київської міської ради "Про відмову в наданні дозволів на розроблення проектів землеустрою щодо відведення земельних ділянок громадянам для будівництва і обслуговування жилих будинків, господарських будівель і споруд та для індивідуального дачного будівництва у Деснянському районі м. Києва" (справа К-38219) та направляє для подальшого розгляду у відповідних комісіях Київської міської ради, відповідно до регламенту Київської міської ради, затвердженого рішенням Київради від 07.07.2016 №579/579.

З повагою,
Директор Петро ОЛЕНИЧ

п. 13.7.60

К-34461

ОБСЛУГОВУЮЧИЙ КООПЕРАТИВ

ЖИТЛОВО-БУДІВЕЛЬНИЙ КООПЕРАТИВ «ІНВАЛІДИ ЧОРНОБИЛЯ ОБОЛОНІ»

04209, м. Київ, вул. Богатирська 6, тел. 0969310755, E-mail: Obertinskiu@gmail.com код. 41340878

№26-18
Від 02.07. 2018 р.

Київська міська рада
02.07.2018 № **08/11919**

Постійна комісія з питань містобудування, архітектури та землекористування Київської Міської Ради.

Шановний Олександр Григорович!

На засіданні постійної комісії Київської міської ради з питань містобудування архітектури та землекористування від 11.04.2018р. було розглянуто наше звернення лист №23-18 від 15.03.2018р. (вх. №08/4610 від 19.03.2018р.) щодо розгляду нашої пропозиції про виділення частини території на розі Оболонського проспекту, вулиці Північної та перспективної Великої кільцевої дороги для будівництва забудовником житлового будинку і забезпечення однокімнатними квартирами інвалідів-ліквідаторів аварії на ЧАЕС, що перебувають на квартирному обліку у відділі обліку та розподілу житлової площі в Оболонській районній в місті Києві державній адміністрації.

На засіданні було прийнято рішення взяти наше звернення до відома і було звернення до департаменту містобудування та архітектури виконавчого органу Київської міської ради розглянути можливість врахування в проектних рішеннях детального плану території в межах вулиці Північна, проспекту Героїв Сталінграду, Маршала Малиновського в Оболонському районі м. Києва ініціативи обслуговуючого кооперативу ЖБК «Інваліди Чорнобиля Оболоні»

Вашим листом №;08/281-1143 від 08.05.2018р. направлений витяг з протоколу №10/72 засідання постійної комісії Київської міської ради з питань містобудування архітектури та землекористування від 11.04.2018р. в департамент містобудування та архітектури виконавчого органу Київської міської ради.

Нами було розроблено клопотання про надання дозволу на розроблення проекту землеустрою про відведення земельної ділянки і зареєстровано за №34461 від 05.06.2018р. На даний час клопотання знаходиться в роботі в департаменті земельних ресурсів і в найближчий термін буде направлено на розгляд в постійну комісію Київської міської ради з питань містобудування архітектури та землекористування.

Прошу Вас розгляд клопотання про надання дозволу на розроблення проекту землеустрою щодо відведення земельної ділянки №34461 від 05.06.2018р. розглянути після відповіді з департаменту містобудування та архітектури на Ваш лист №;08/281-1143 від 08.05.2018р. і ознайомлення її з нами, а також на засідання постійної комісії Київської міської ради з питань містобудування архітектури та землекористування по розгляду клопотання запросити наших представників.

З повагою Голова правління кооперативу **М. Обертинський**

До відома

Заступник міського голови - секретар
Київської міської ради

Спасибку О.В.

Шановний Олександре Валерійовичу!

Надсилається лист ГУ Держгеокадастру у Київській області від 03.09.2018 до розгляду в межах повноважень.

Міщенку О.Г.
Долгополовій Ю.М.

В.ПРОКОПІВ

12 вересня 2018 р.
№ 08/16490

ДЕРЖГЕОКАДАСТР
ГОЛОВНЕ УПРАВЛІННЯ ДЕРЖГЕОКАДАСТРУ У КИЇВСЬКІЙ ОБЛАСТІ

вул.Серпова, 3/14, м.Київ,03115 тел./факс: 409-23-35

03.09.2018 № 18-10-0.411-13511/2-18 На №

Київська міська рада
12.09.2018 № **08/16490**

Київська міська рада
вул. Хрещатик, 36, м. Київ, 01044

Про проведення перевірки

Головним управлінням Держгеокадастру у Київській області на підставі звернення народного депутата України Білецького А.Є. від 07.03.2018 № 1971, направленого листом прокуратури міста Києва, від 20.03.2018 №05/1-Р-18, проведено перевірку дотримання вимог земельного законодавства при використанні земельних ділянок по вул. Північній, 3 в Оболонському районі м. Києва.

За результатами перевірки встановлено, що на земельних ділянках по вул. Північній, 3 в Оболонському районі м. Києва загальною площею 4,1128 га розміщені металеві гаражі та бокси, приміщення шиномонтажу, автосервісу та автомийка, на території знаходяться споруди для охорони, облаштовано шлагбауми, ділянки охороняються, доступ обмежений.

За наявною інформацією, земельні ділянки по вул. Північній, 3 в Оболонському районі міста Києва площею 0,9056 га (обліковий код 78:132:0012), площею 0,8989 га (обліковий код 78:132:0010) та площею 0,3083 га (обліковий код 78:132:0011) у міському земельному кадастрі обліковуються за ГБК «Полісся».

Інша частина земельної ділянки площею 2,0000 га відноситься до міських земель, не наданих у власність чи користування. Затверджені в установленому порядку детальний план території або план зонування території відсутні. Відповідно до Генерального плану міста Києва територія за функціональним призначенням належить до території вулиць та доріг.

В Державному земельному кадастрі відсутня інформація про реєстрацію зазначених земельних ділянок та державну реєстрацію речових прав на них.

ГБК «Полісся» подано клопотання до Київської міської ради про надання дозволу на розроблення проекту землеустрою щодо відведення земельної ділянки загальною площею 1,27 га по вул. Північній, 3 в Оболонському районі міста Києва.

На даний час рішень щодо зазначеної земельної ділянки Київська міська рада не приймала, правовстановлюючі документи відсутні.

Враховуючи викладене, земельні ділянки площею 0,9056 га (обліковий код 78:132:0012), площею 0,8989 га (обліковий код 78:132:0010) та площею 0,3083 га (обліковий код 78:132:0011) по вул. Північній, 3 в Оболонському районі м. Києва використовуються без державної реєстрації прав на земельну

ГУ Держгеокадастру у Київській області
18-10-0.411-13511/2-18 від 03.09.2018
ст

Коваленко Вадим Дмитрович

ділянку всупереч ст. 125 та ст. 126 Земельного кодексу України, інша ділянка, на якій розміщені металеві бокси, площею 2,00 га використовується з порушенням ст. 125 та ст. 126 Земельного кодексу України – самовільне зайняття земельної ділянки, про що складено акт перевірки дотримання вимог земельного законодавства від 03.05.2018 № 164-ДК/152/АП/09/01/-18.

Відповідно п. ж), ч. 1, ст. 12 Земельного кодексу України до повноваження сільських, селищних, міських рад та їх виконавчих органів у галузі земельних відносин обмеження, тимчасова заборона (зупинення) використання земель громадянами і юридичними особами у разі порушення ними вимог земельного законодавства.

Таким чином, надаємо зазначену інформацію для вжиття заходів відповідно до наданих повноважень.

Додаток: на 1 арк. в 1 прим.

Начальник **Л.О. Приходько**

Скрага О.В.
Коваленко В.Д.

ГУ Держгеокадастру у Київській області
18-10-0.411-13511/2-18 від 03.09.2018

Коваленко Вадим Дмитрович

ДЕРЖГЕОКАДАСТР
ГОЛОВНЕ УПРАВЛІННЯ ДЕРЖГЕОКАДАСТРУ У КИЇВСЬКІЙ ОБЛАСТІ
Управління з контролю за використанням та охороною земель
вул.Серпова, 3/14, м.Київ,03115 тел./факс: 450-02-60

АКТ
перевірки дотримання вимог земельного законодавства за об'єктом – земельної ділянки

«03» 05 2018 м. Київ (місцезнаходження) №164-ДК/152/АП/09/01/-18

Нами (мною), *державними інспекторами у сфері державного контролю за використанням та охороною земель і дотримання вимог законодавства України про охорону земель Головного управління Держгеокадастру у Київській області – в.о. начальника відділу контролю за використанням та охороною земель у м. Києві Управління з контролю за використанням та охороною земель Скрягою Олександром Вікторовичем та головними спеціалістами відділу контролю за використанням та охороною земель у м. Києві Управління з контролю за використанням та охороною земель Семенюком Ігорем Дмитровичем та Коваленком Вадимом Дмитровичем.*

(посади(а), прізвища(е), імена (ім'я) та по батькові державних інспекторів (державного інспектора), що проводили(в) перевірку)

за участю _____,
(посади, прізвища, ім'я та по батькові осіб, що були залучені до перевірки)

у присутності _____
(посада, прізвище, ім'я та по батькові керівника юридичної особи чи уповноваженої ним особи або фізичної особи чи її представника, що перевіряється, свідків, які були присутні при перевірці)

відповідно до вимог статей 6 і 10 Закону України «Про державний контроль за використанням та охороною земель», проведена перевірка з питання *дотримання вимог земельного законодавства при використанні земельних ділянок, розташованих по вул. Північній, 3 в Оболонському районі м. Києва.*

(зазначити, з якого питання проводиться перевірка, назва підприємства, установи чи організації, прізвище, ім'я та по батькові керівника (представника) юридичної особи чи фізичної особи, які перевіряються)

Місцезнаходження юридичної чи фізичної особи, які перевіряються *м. Київ, вул. Північна, 3 в Оболонському районі м. Києва.*

У результаті перевірки встановлено:

що на земельних ділянка по вул. Північній, 3 в Оболонському районі м. Києва загальною площею 4,1128 га розміщені металеві гаражі та бокси, приміщення шино монтажу, автосервісу та автомийка, на території знаходяться споруди для охорони, облаштовано шлагбауми, ділянки охороняються, доступ обмежений.

За наявною інформацією, земельні ділянки по вул. Північній, 3 в Оболонському районі міста Києва площею 0,9056 га (обліковий код 78:132:0012), площею 0,8989 га (обліковий код 78:132:0010) та площею 0,3083 га (обліковий код 78:132:0011) у міському земельному кадастрі обліковуються за ГБК «Полісся».

Інша частина земельної ділянки площею 2,0000 га відноситься до міських земель, не наданих у власність чи користування. Затверджені в установленому порядку детальний план території або план зонування території відсутні. Відповідно до Генерального плану міста Києва територія за функціональним призначенням належить до території вулиць та доріг.

В Державному земельному кадастрі відсутня інформація про реєстрацію зазначених земельних ділянок та державну реєстрацію речових прав на них.

ГБК «Полісся» подано клопотання до Київської міської ради про надання дозволу на розроблення проекту землеустрою щодо відведення земельної ділянки загальною площею 1,27 га ГБК «Полісся» по вул. Північній, 3 в Оболонському районі міста Києва.

На даний час рішень щодо зазначеної земельної ділянки Київська міська рада не приймала, правовстановлюючі документи на зазначенні ділянки відсутні.

Враховуючи викладене, земельні площею 0,9056 га (обліковий код 78:132:0012), площею 0,8989 га (обліковий код 78:132:0010) та площею 0,3083 га (обліковий код 78:132:0011) по вул. Північній, 3 в Оболонському районі м. Києва використовуються без державної реєстрації прав на земельну ділянку всупереч ст. 125 та ст. 126 Земельного кодексу України, інша ділянка, на якій розміщені металеві бокси, площею 2,00 га використовується з порушенням ст. 125 та ст. 126 Земельного кодексу України – самовільне зайняття земельної ділянки.

(зазначити результати перевірки, при виявленні порушення земельного законодавства вказати його суть з посиланням на акти чинного законодавства, вимоги яких порушені, місце розташування земельної ділянки, її площа, категорія земель та склад угідь, фактична площа та стан використання земельної ділянки, наявність документів, що посвідчують право на земельну ділянку тощо)

План – схема земельної ділянки

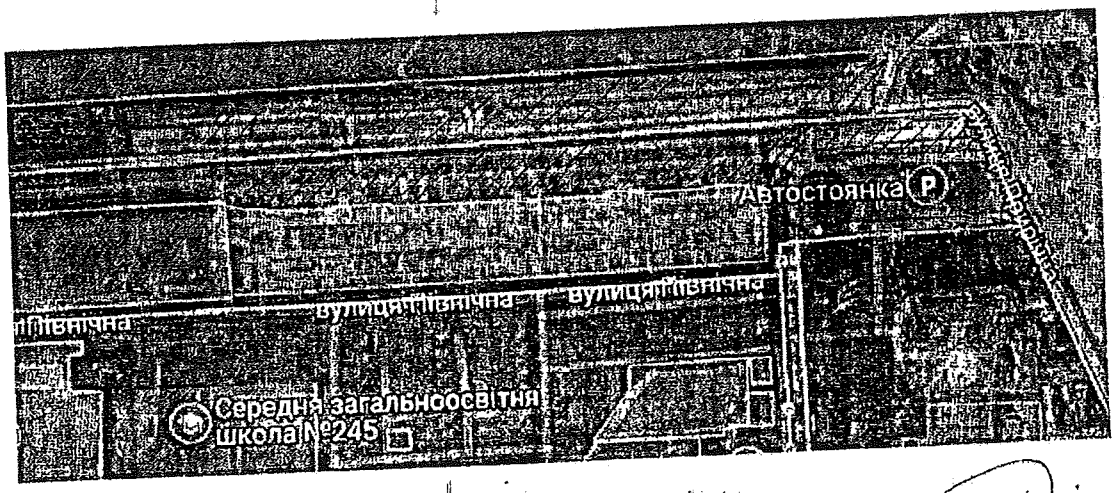

Підписи осіб, які склали акт:

Скряга О.В. _____ **підпис** _____
(прізвище та ініціали)

Семенюк І.Д. _____ **підпис** _____
(прізвище та ініціали)

Коваленко В.Д. _____ **підпис** _____
(прізвище та ініціали)

Підписи осіб, які були присутні при перевірці:

_____ **підпис** _____
(прізвище та ініціали)

Підпис представника юридичної особи чи уповноваженої ним особи або фізичної особи, чи її представника які перевірялись:

З актом ознайомлений, копію акта отримав

_____
(прізвище та ініціали)

підпис _____

Дата _____

Копія цього акта відправлена поштою (у разі відмови отримання акта)

_____
(прізвище та ініціали)

підпис _____

Дата _____

* У разі відмови юридичної особи чи уповноваженої ним особи або фізичної особи чи її представника отримати копію цього акта.

П.13.7.69 К-34211

ПОСТІЙНА КОМІСІЯ КИЇВСЬКОЇ МІСЬКОЇ РАДИ З ПИТАНЬ МІСТОБУДУВАННЯ, АРХІТЕКТУРИ ТА ЗЕМЛЕКОРИСТУВАННЯ

Копія:
Департамент земельних ресурсів Київської міської Державної адміністрації

Київська міська рада
22.08.2018 № 08/ІІ-4002

Від:
Полончук Раїсі Федорівни

16.05.2018 р. мною було подано заява-клопотання № К-34211 про передачу мені у власність земельну ділянку площею 0,03 га для будівництва та обслуговування жилого будинку,господарських будівель і споруд на вул. Докучаєвська,25-а у Солом'янському районі м. Києва,але Департаментом земельних ресурсів від 23.07.2018р. №057029-15708 підготовлена проект рішення Київської міської ради «Про відмову у наданні дозволу на розроблення проекту землеустрою щодо відведення земельної ділянки громадянці Полончук Раїсі Федорівні на вул. Докучаєвській 25-а м. Києва», зв'язку з тим що,на запит Департамент земельних ресурсів,щодо відповідності заявленого функціонального призначення даним містобудівного кадастру, Департамент містобудування та архітектури надав витяг з містобудівного кадастру від 23.06.2018 №4760/0/12-53/12-03-18 згідно якого вказана земельна ділянка за функціональним призначенням належить до території захисної зелені,тобто заявлена ініціатива не відповідає містобудівній документації,однак КО «Інститут Генерального плану м. Києва – Київгенплан» на замовлення Департаменту містобудування та архітектури відповідно до положень Генерального плану м. Києва та проекту планування його приміської зони на період до 2020 року,проекту Генерального плану м. Києва, розробило проект детального плану території в межах вулиць Солом'янської,Механізаторів,Кудряшова,залізничних колій на вулиці Протасів Яр у Солом'янському районі м. Києва та змінило функціональне призначення земельної ділянки, тим самим надано можливість будівництво, обслуговування та експлуатація житлового будинку,господарських будівель та споруд по вулице Докучаєвськая 25-а у м. Києві.

Таким чином для не прийняття не правомірного рішення просимо:

не розглядати проект рішення Київської міської ради «Про відмову у наданні дозволу на розроблення проекту землеустрою щодо відведення земельної ділянки громадянці Полончук Раїсі Федорівні на вул. Докучаєвській 25-а у Солом'янському районі м. Києва» для будівництво,обслуговування та експлуатація житлового будинку, господарських будівель та споруд до затвердження проект детального плану території в межах вулиць Солом'янської, Механізаторів ,Кудряшова, залізничних колій на вулиці

Протасів Яр у Солом'янському районі м. Києва відповідно до положень Генерального плану м. Києва та проекту планування його приміської зони на період до 2020 року.

Полончук Р.Ф.

22 серпня 2019 року

п.13.7.71

К-37199

Заступник міського голови - секретар Київської міської ради

Міщенку О.Г.

Направляється звернення гр.Воробйової М.В. для розгляду в установленому порядку.

Долгополовій Ю.М.

Термін: 07.06.2019

В.ПРОКОПІВ

14 травня 2019 р.
№ В-7455

Виконувач обов'язків
голови Київської міської
державної адміністрації

Прокопіву В.В.

Прошу в установленому законом порядку розглянути звернення Воробйової М.В. та за результатами поінформувати заявницю.

В.КЛИЧКО

10 травня 2019 р.
№ 001-В-7455

В Київську міську Державну адміністрацію

Воробйової Марина Веніамінівни
що мешкає за адресою Депутатська, 17/6, кВ.52, Київ

Т. 067-02-29-70

Прошу дати відповідь на моє подане мною клопотання К-37199 від 11.01 2019 року.

02.05.19 Воробйова М.В.

Київська міська державна адміністрація
10.05.2019 № В-7455

Київська міська державна адміністрація
10 ТРА 2019
Вх. № В - 7455

В Київську міську раду

в Постійну комісію з питань містобудування, архітектури та землекористування

Воробйової Марини Веніамінівни,

що мешкає за адресою ,

Т

Прошу повідомити, *в який термін* має бути розглянуто доручення заступника міського голови – секретаря міської ради Прокопіва В.В. від 20.02.2019 № 08/231-892/ПР стосовно справи-клопотання К-37199 від 11.01.2019 на засіданні постійної комісії Київської міської ради з питань містобудування, архітектури та землекористування і управління правового забезпечення діяльності Київської міської ради *згідно встановленого порядку* .

27.05.19 (Воробйова М.В)

Київська міська рада
29.05.2019 № 08/В-2321

	К-37199 ПР-19618	Про відмову у наданні дозволу на розроблення проекту землеустрою щодо відведення у власність земельної ділянки громадянці Воробйовій Марині Веніамінівні на вул. Доброхотова, 1, літ. "Б" у Святошинському районі міста Києва для реконструкції споруди-будівлі (у власність земельну ділянку площею 0,02 га)												20.02.2019 №05715-3925	20.02.2019 №08/231-892/ПР	25.02.2019 №08/231-37вих