1

ЗАТВЕРДЖЕНО
Київський міський голова

_____ В. В. Кличко
«___»_____2018 року

План заходів, спрямований на реалізацію порушеного в електронній петиції питання від 09.02.2016 № 713 питання

Вимога з петиції	Назва заходу	Відповідальний структурний підрозділ	Строк реалізації	Очікуваний результат
«Щодо внесення змін до Генерального плану міста Києва в частині обмеження багатоповерхової забудови масиву Осокорки- Позняки-Харківській до вул. Колекторної, облаштування ландшафтного парку на південь від вулиці Колекторна до каналу Бортницької станції аерації (який включав би мережу озер: Небреж, Тягле, Мартишів, Святаш, боліт та каналів, якими ці озера і болота між собою сполучаються) та облаштування	Перевірка використання земельних ділянок	Департамент земельних ресурсів	14 днів з дня затвердження плану заходів	Проведеною перевіркою має бути встановлено, чи дотримується землекористувач під час здійснення будівельних робіт законодавства України, містобудівних умов та обмежень, умов договору оренди земельної ділянки та обмежень, що встановлені для прибережних захисних смуг. З'ясувати, чи не виходять будівельні роботи за межі відведеної земельної ділянки.
	Перевірка виконання будівельних/ підготовчих робіт, дозвільної документації та вихідних даних для здійснення зазначених робіт, виданих в установленому порядку	Державна архітектурно-будівельна інспекція України, Департамент з питань державного архітектурно-будівельного контролю міста Києва	14 днів з дня затвердження плану заходів	
	Перевірка дотримання природоохоронного законодавства	Державна екологічна інспекція	14 днів з дня затвердження плану заходів	За результатами проведеної перевірки виконавці надають звіт постійній комісії Київської міської ради з питань містобудування, архітектури та землекористування
	Вжити заходів щодо забезпечення природного середовища	Державна екологічна інспекція	Постійно	

Автор Петиції М. Петелицький _____

Заступник голови О. Спасибко _____

орнітологічних станцій на цій території»	Перевірка відповідності категорії земель до їх цільового призначення з урахуванням інформації наданої Держводагенством і Департаментом культури	Головне управління Держгеокадастру в м. Києві	14 днів з дня затвердження плану заходів	
	Підготувати концепцію розвитку території щодо організації заказника природи місцевого значення, з урахуванням чинної містобудівної документації та затвердженої проектної документації, для публічної презентації у Дарницькій районній у м. Києві державній адміністрації та розгляду відповідними структурними підрозділами Київської міської державної адміністрації	ГО «Екопарк Осокорки» - підготовка концепції, Управління екології, Департамент містобудування та архітектури, КО «Інститут Генерального плану м. Києва», Департамент земельних ресурсів, - розгляд концепції, Дарницька районна у м. Києві державна адміністрація – забезпечення презентації концепції	3 місяці	Публічна презентація концепції розвитку території «Екопарк Осокорки». За результатами розгляду концепції, отримати рекомендації щодо можливості створення заказника природи місцевого значення «Екопарк Осокорки».
	На підставі напрацьованих матеріалів та поданого ГО «Екопарк Осокорки» клопотання, згідно з вимогами ст.51-53 ЗУ «Про природно-заповідний фонд України» підготувати проект рішення «Про оголошення ландшафтного заказника місцевого значення «Екопарк Осокорки», та передати його на розгляд Київській міській раді, відповідно до регламенту	Управління екології	3 місяці	Створення ландшафтного заказника місцевого значення «Екопарк Осокорки» на території між земельними ділянками ТОВ «Контактбудсервіс» (оз. Мартишів), південною частиною оз. Тягле, земельною ділянкою Бортницької станції аерації

Автор Петиції М. Петелицький _____

Заступник голови О. Спасибко _____

	Відповідно до статей 16,17 Закону України « Про регулювання містобудівної діяльності» та ДБН Б.1.1-15:2012 «Склад та зміст генерального плану населеного пункту « підготувати проект рішення Київради «Про розробку проекту зміни до Генерального плану міста Києва та проекту планування його приміської зони на період до 2020 року»	Департамент містобудування та архітектури	3 місяці	Отримання дозволу на розробку проекту змін до Генерального плану. Департамент містобудування та архітектури – замовник, джерело фінансування - бюджет
	Тендерна закупівля послуг з розробки змін до Генерального плану	Департамент містобудування та архітектури	3 місяці	Визначення розробника проекту змін до Генерального плану
	Розробка, погодження та затвердження проекту змін до Генерального плану	Департамент містобудування та архітектури,	9-12 місців	Внесення змін до генерального плану відповідно до вимог петиції

Автор Петиції М. Петелицький _____

Заступник голови О. Спасибко _____

Київському міському голові

В. КЛИЧКО

Шановний Віталію Володимировичу!

У виконавчому органі Київської міської ради (Київській міській державній адміністрації) розглянуто лист заступника міського голови – секретаря Київської міської ради В. Прокопіва від 09.07.2018 № 225-КР-2544 стосовно електронних петицій № 713, 5174, 1749, 5194, 2251 та повідомляємо наступне.

Стосовно електронної петиції № 713. Ландшафтний природний парк замість забудови південних Осокорків.

Рішенням Київської міської ради від 14.07.2005 № 774/3349 територію загальною площею 176,06 га передано в довгострокову оренду на 15 років ТОВ «Контактбудсервіс» для забудови об'єктами житлового і соціально-побутового призначення у житловому масиві Осокорки-Центральні.

Відповідно до детального плану території Осокорки, затвердженого рішенням Київської міської ради від 27.11.2009 № 695/2764, територію, обмежену вулицею Колекторною, проектним продовженням проспекту Петра Григоренка та південної межею міста поділено на мікрорайони 1–6 житлового масиву Осокорки-Центральні, та за функціональним призначенням віднесено до багатоповерхової житлової забудови з об'єктами соціального-побутового обслуговування. Містобудівною документацією запроектовано створення паркових зон з благоустроєм території навколо існуючих водойм. Передбачається створення чотирьох парків з облаштуванням пляжних зон «Парк біля озера. Тягле», «Парк біля озера Небреж», «Парк біля озера Мартишів», «Парк біля озера Святище».

Департамент містобудування та архітектури виконавчого органу Київської міської ради (Київської міської державної адміністрації) для території мікрорайонів 1– 6 житлового масиву Осокорки-Центральні зареєстрував ТОВ «Контактбудсервіс» вихідні дані для проектування–містобудівні умови та обмеження забудови земельних ділянок:

для будівництва об'єкта «Комплексна забудова території об'єктами житлового і соціально-побутового призначення мікрорайонів 1, 2, 2-а житлового масиву Осокорки-Центральні у Дарницькому районі міста Києва» від 16.07.2014 № 151/14/12/009-14.

для будівництва об'єкта «Комплексна забудова території об'єктами житлового і соціально-побутового призначення 3-ій мікрорайон житлового масиву Осокорки-Центральні у Дарницькому районі міста Києва» від 16.07.2014 № 152/14/12-3/009-14.

для будівництва об'єкта «Комплексна забудова території об'єктами житлового і соціально-побутового призначення 4-ий мікрорайон житлового масиву Осокорки-Центральні у Дарницькому районі міста Києва» від 16.07.2014 № 146/14/12/009-14.

для будівництва об'єкта «Комплексна забудова території об'єктами житлового і соціально-побутового призначення 5-ий мікрорайон житлового масиву Осокорки-Центральні у Дарницькому районі міста Києва» від 16.07.2014 № 149/14/12/009-14.

для будівництва об'єкта «Комплексна забудова території об'єктами житлового і соціально-побутового призначення 6-ий мікрорайон житлового масиву Осокорки-Центральні у Дарницькому районі міста Києва» від 21.11.2014 № 543/14/12/009-14.

Зауважуємо, що надані Департаментом містобудівні умови та обмеження є складовою вихідних даних на проектування будівництва об'єкту, та не є документом, що надає право здійснювати будівельні роботи.

Відповідно до Закону України «Про регулювання містобудівної діяльності» та Положення про Державну архітектурно-будівельну інспекцію, затвердженого постановою Кабінету Міністрів України від 09.07.14 № 294, контроль і нагляд за дотриманням законодавства під час виконання будівельних робіт, видача дозвільної документації на них, зупинення підготовчих та будівельних робіт, які не відповідають вимогам законодавства, здійснюється територіальним органом Держархбудінспекції України.

Зазначені об'єкти за класом наслідків (відповідальності) належать до об'єктів із значними (СС3) наслідками (V категорія складності).

Згідно з положеннями Закону України «Про регулювання містобудівної діяльності» питання державного архітектурно-будівельного контролю щодо всіх об'єктів, що за класом наслідків (відповідальності) належать до об'єктів із значними наслідками (СС3), належать до компетенції Державної архітектурно-будівельної інспекції України.

Відповідно проведених зустрічей з представниками громадського об'єднання «Екопарк Осокорки» щодо влаштування ландшафтного природного парку замість забудови Південних Осокорків, на яких спільно з представниками Департаменту містобудування та архітектури виконавчого органу Київської міської ради (Київської міської державної адміністрації), Департаменту земельних ресурсів виконавчого органу Київської міської ради (Київської міської державної адміністрації), Департаменту з питань державного архітектурно-будівельного контролю міста Києва виконавчого органу Київської міської ради (Київської міської державної адміністрації), Управління екології та природних ресурсів, Комунальної організації виконавчого органу Київської міської ради (Київської міської державної адміністрації) «Інститут Генерального плану м. Києва» підготовлено скоригований план заходів, спрямований на реалізацію громадської петиції № 713 про створення ландшафтного парку в Дарницькому районі на території Осокорків (відповідно до п. 6.3 Розділу VI Положення про порядок подання та розгляду електронних петицій, затвердженого рішенням Київської міської ради від 09.02.2017 № 817/1821, скоригований план заходів, спрямований на реалізацію зазначеної петиції за погодженням з автором петиції –М. Петелицьким, затверджений Київським міським головою та оприлюднений на сайті сервісу електронних петицій Київської міської ради: https://petition.kyivcity.gov.ua.

План заходів, спрямований на реалізацію порушеного в електронній петиції питання від 09.02.2016 № 713 умовно поділений на 6 етапів.

Зазначеним планом заходів передбачено проведення перевірок будівництва та правомірності використання земельних ділянок зазначеного житлового масиву та відповідний розгляд можливості організації паркової зони на зазначеній території. Відповідальними структурними підрозділами Київської міської державної адміністрації для проведення перевірок визначено Департамент земельних ресурсів та Департамент з питань державного архітектурно-будівельного контролю м. Києва спільно з Державною архітектурно-будівельною інспекцією. Вжиття заходів щодо забезпечення охорони природного середовища доручено здійснювати Державній екологічній інспекції на постійній основі.

ГО «Екопарк Осокорки» доручено підготувати концепцію розвитку території щодо організації заказника природи місцевого значення на зазначеній території з урахуванням затвердженої містобудівної документації та затвердженої проектної документації. Після розгляду концепції Управлінням екології спільно з Департаментом земельних ресурсів, Департаментом містобудування та архітектури, КО «Інститут генерального плану міста Києва» передбачено публічну презентацію концепції у приміщенні Дарницької районної у місті Києві державної адміністрації. Також напрацьовані матеріали заплановано розглянути на засіданнях постійної комісії Київської міської ради з питань екологічної політики, постійної комісії Київської міської ради з питань містобудування, архітектури та землекористування і постійної комісії Київської міської ради з питань культури та туризму.

Департамент містобудування та архітектури є виконавцем 4-го етапу – зміни до Генерального плану м. Києва та проекту планування його приміської зон на період до 2020 року. Даний етап має реалізовуватися після проведення перевірок на території парку, публічної презентації Концепції розвитку території щодо організації заказника природи місцевого значення та вирішення питання, щодо створення заказнику місцевого значення.

Слід зауважити, що реалізація 4-го етапу можлива виключно після опрацювання попередніх етапів плану заходів та прийняття рішення Київською міською радою «Про створення заказника місцевого значення «Екопарк Осокорки».

Листом від 27.09.2018 № 055-12455 Департамент містобудування та архітектури направив Управлінню екології та охорони природних ресурсів, КО «Київгенплан», Департаменту земельних ресурсів, Дарницькій районній у м. Києві державній адміністрації на розгляд наданий ГО «Екопарк Осокорки» примірник концепції розвитку території екопарку «Осокорки».

Зауважуємо, що реалізація плану заходів на етапі проекту змін до Генерального плану м. Києва та проекту планування його приміської зони на період до 2020 року повинна розроблятися після проведення перевірок, публічної презентації Концепції розвитку території щодо організації заказника природи місцевого значення та вирішення питання щодо створення ландшафтного заказника місцевого значення «Екопарк Осокорки».

За результатами проведеної Київським міським головою В. Кличком 26.09.2018 зустрічі з громадськими активістами, представниками забудовника та поліції, стосовно забудови житлового масиву Осокорки на вул. Колекторній підготовлено протокол доручень № 51, яким забудовникові ТОВ «Контактбудсервіс» доручено виготовити макет забудови території з об'єктами будівництва, об'єктами соціальної інфраструктури та благоустроєм рекреаційних зон озер Тягле та Небреж, та представити його в приміщенні Дарницької районної в місті Києві державної адміністрації з середини листопада для обговорення з громадою.

Дарницька районна в місті Києві державна адміністрація листом від 15.11.2018 № 101-10320/03 за результатом опрацювання пункту 2 протоколу доручень № 51 та, враховуючи уточнену інформацію забудовника ТОВ «Будеволюція», повідомила про наступне:

Враховуючи розміри території житлового масиву «Осокорки-Центральні» (176,06 га) та необхідний масштаб макету для прийнятної деталізації благоустрою, ТОВ «Будеволюція» прийнято рішення виготовити макет лише на мікрорайони 1, 2, 2а. На всю територію ж/м «Осокорки-Центральні» буде зроблено детальну візуалізацію та встановлено на архітектурні планшети для демонстрації. Візуалізація забудови території житлового масиву «Осокорки - Центральні» очікується до 23.11.2018.

На виготовлення макету компанією заключено договір від 11.10.2018 та перераховано необхідну суму авансового платежу підрядній організації. Згідно договору термін виготовлення макету становить 45 днів з моменту отримання авансового платежу. Завершення робіт з виготовлення макету заплановано на 07.12.2018 .

ТОВ «Будеволюція» листом від 07.11.2018 № 1002/11 поінформувало про результати розгляду справи № 826/9175/18 у провадженні Окружного адміністративного суду м. Києва про скасування дозволу на виконання будівельних робіт № ІУ 113181171313 за адміністративним позовом ГО «Екопарк Осокорки» до Державної архітектурно-будівельної інспекції України, треті особи: ТОВ «Контактбудсервіс», ТОВ «Будеволюція», Київська міська державна адміністрація, Державна служба з питань національної культурної спадщини Міністерства культури і туризму України. Відповідно наданої інформації у задоволенні позову було відмовлено у повному обсязі.

З повагою

Заступник голови Олександр СПАСИБКО

Олександр Свистунов
Тетяна Зайченко
Адріана Марконі: 278 78 93

2.

МІНІСТЕРСТВО ЕКОЛОГІЇ ТА ПРИРОДНИХ РЕСУРСІВ УКРАЇНИ
(Мінприроди України)

вул. Митрополита Василя Липківського, 35, Київ, 03035; тел.: (044) 206-31-00, (044) 206-31-64;
факс: (044) 206-31-07; E-mail: secretar@menr.gov.ua; Код ЄДРПОУ 37552996

_____№ _____
на № _____

Київська міська рада

Київська міська державна адміністрація

Про збереження урочища
«Горбачиха»

Рішенням Київської міської ради від 17.02.1994 № 14 «Про створення, резервування та збереження територій і об'єктів природно-заповідного фонду в м. Києві» урочище «Горбачиха» площею 78,4 га на території Дніпровського району міста Києва було зарезервоване для заповідання як цінна в науковому та рекреаційному відношенні природна територія, яка зберегла природний ландшафт, притаманний лівому берегу Дніпра.

Відповідно до статті 54 Закону України «Про природно-заповідний фонду України» (далі – Закон) резервування здійснюється з метою недопущення знищення або руйнування в результаті господарської діяльності цінних для заповідання природних територій та об'єктів до прийняття у встановленому порядку рішень про організацію чи оголошення територій та об'єктів природно-заповідного фонду і виділення необхідних для цього коштів.

Території, що резервуються з метою наступного заповідання, залишаються у віданні їх землевласників та землекористувачів і використовуються за цільовим призначенням з додержанням особливих вимог охорони навколишнього природного середовища, що визначаються рішеннями про резервування.

На жаль, до сьогоднішнього дня ця територія не отримала статусу території чи об'єкту природно-заповідного фонду не дивлячись на те, що наукове обґрунтування щодо необхідності оголошення урочища «Горбачиха» природно-заповідним об'єктом місцевого значення було підготовлене групою науковців НАН України та Київського національного університету імені Тараса Шевченка ще у 2004 році.

Звертаємо увагу, що статтею 64 Закону передбачено, дисциплінарну, адміністративну, цивільну або кримінальну відповідальність за порушення законодавства України про природно-заповідний фонд. Відповідальність за порушення законодавства про природно-заповідний фонд несуть особи, винні у тому числі в псуванні пошкодженні чи знищенні природних комплексів територій та об'єктів природно-заповідного фонду та зарезервованих для включення до його складу.

Мінприроди
№/4.1-8/4186-19 від 17.04.2019

З метою недопущення знищення природних комплексів в межах міста Києва та попередження порушення природоохоронного законодавства просимо пришвидшити роботу щодо створення об'єкту природно-заповідного фонду місцевого значення на території урочища «Горбачиха».

Заступник Міністра **В.Ю. Полуйко**

Анастасія Драпалюк, 044 206 21 92, 8-04

3

ДЕПУТАТ
КИЇВСЬКОЇ МІСЬКОЇ РАДИ VIII СКЛИКАННЯ

"17" 04 2019 р. №08/279/044-110

Голові
Постійної комісії Київської міської ради з питань екологічної політики
Яловий К.В.
вул. Хрещатик, 36, м. Київ, 01044

Щодо розгляду ініціативи про надання статусу скверу зеленій зоні в мікрорайоні «Жуляни»

Шановний Костянтине Володимировичу!

Відповідно до Рішення Київради від 26.06.2018 № 997/5061 «Про ініціативи створення об'єктів благоустрою зеленого господарства міста Києва» прошу на найближчому засіданні профільної постійної комісії розглянути і прийняти позитивне рішення щодо ініціативи «Про надання статусу скверу земельній ділянці, що розташована в межах вулиць Янтарна і Березова в Солом'янському районі м. Києва».

В межах вказаної земельної ділянки, орієнтовним розміром 0,047 Га, відсутній належний балансоутримувач.

Додатки:
- Заява ОСН «Щастя» від 01.04.2019 № 147 і графічні матеріали;
- Лист Департаменту земельних ресурсів від 12.04.2019 № 0570202/1-7316;
- Лист КО «Київзеленбуд» від 15.04.2019 № 226-1831

З повагою,
депутат **Олег Костюшко**

Київська міська рада
19.04.2019 № **08/8853**

Постоєнко Павло
221-34-65

ОРГАН САМООРГАНІЗАЦІЇ НАСЕЛЕННЯ «КОМІТЕТ МІКРОРАЙОНУ «ЩАСТЯ» У СОЛОМ'ЯНСЬКОМУ РАЙОНІ М. КИЄВА

03186, м.Київ, вул.Авіаконструктора Антонова будинок 15 корпус А, кв.5,
Код ЄДРПОУ: 42270896, тел. + 38 098 434 56 88, email: osnshasta@ukr.net

№ 09 від 11 лютого 2019 року

вх. № 147
01.04.19

Депутату Київської Міської Ради
Костюшко Олегу Петровичу

Шановний Олеже Петровичу!

Орган самоорганізації населення «Комітет мікрорайону «Щастя» , що діє відповідно до Закону України «Про органи самоорганізації населення». Основними завданнями є: 1) створення умов для участі жителів у вирішенні питань місцевого значення в межах Конституції і законів України; 2) задоволення соціальних, культурних, побутових та інших потреб жителів шляхом сприяння у наданні їм відповідних послуг; 3) участь у реалізації соціально-економічного, культурного розвитку відповідної території, інших місцевих програм.

Відповідно до Земельного кодексу України, пункту 34 частини першої статті 26 Закону України "Про місцеве самоврядування в Україні", Правил утримання зелених насаджень у населених пунктах України, затверджених наказом Міністерства будівництва, архітектури та житлово-комунального господарства України від 10 квітня 2006 року N 105, з метою залучення громадськості до створення об'єктів благоустрою зеленого господарства в місті Києві.

1. **Просимо Вас посприяти та допомогти в поданні ініціативи щодо створення об'єкту благоустрою зеленого господарства загального користування та надання статусу Скверу захисній смузі водогінну, зеленій алеї яка проходить вздовж вулиць Контактна, Калинова, Соснова, Помаранчева, Малинова, Березова, Янтарна. План схема (геодезія) додається. Задля збільшення кількості місць відпочинку мешканців міста, благоустрою міста, озелененню та збереженню вже існуючих дерев. Ми в свою чергу готові всіляко сприяти та допомагати в створенні, облаштуванні, охороні та розвитку майбутнього скверу.**

2. **Просимо Вас посприяти та допомогти в поданні ініціативи щодо створення об'єкту благоустрою зеленого господарства загального користування та надання статусу зеленої зони – дитячого майданчика землі комунальної власності на вулиці Березова . План схема (геодезія) додається. Ми в свою чергу готові всіляко сприяти та допомагати в створенні, облаштуванні, охороні та розвитку майбутнього дитячого майданчика.**

З повагою,
керівник ОСН «Комітет мікрорайону «ЩАСТЯ» **О.В. Єршова**

Виконавчий план земельної ділянки під розташування дитячого майданчику на території

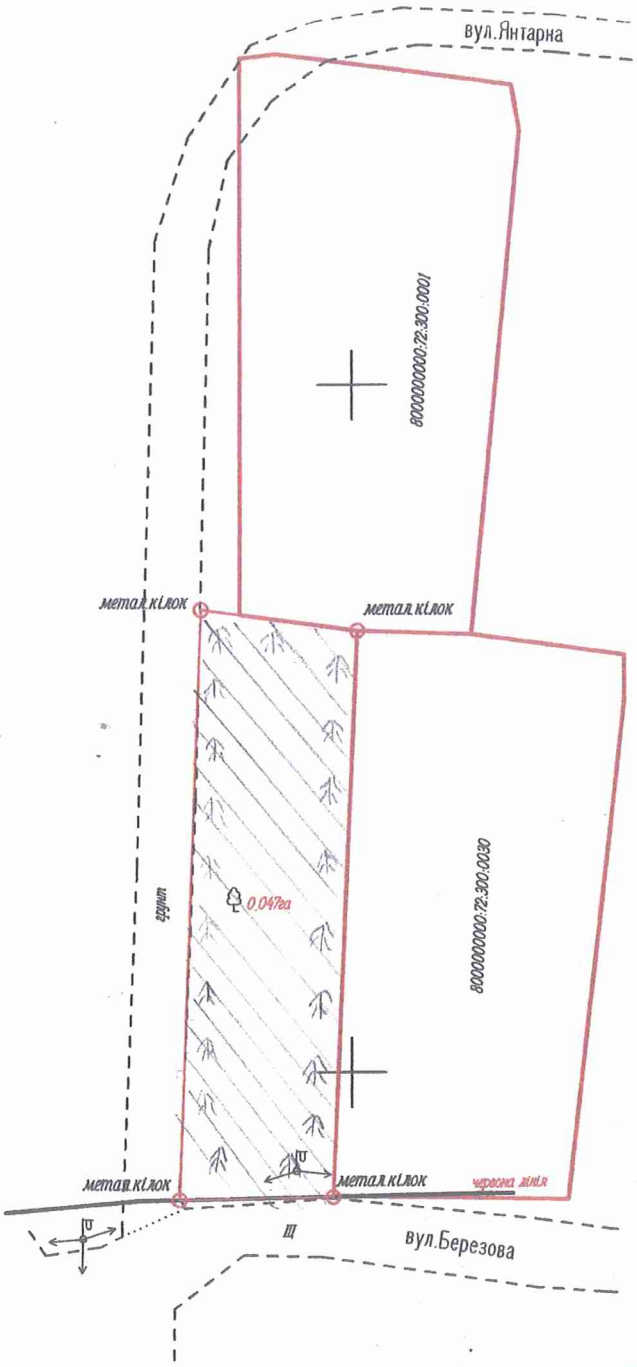

- проектна межа ділянки.

Виконав: інженер-геодезист Землянський В.І.

М 1:500

ВИКОНАВЧИЙ ОРГАН КИЇВСЬКОЇ МІСЬКОЇ РАДИ
(КИЇВСЬКА МІСЬКА ДЕРЖАВНА АДМІНІСТРАЦІЯ)

ДЕПАРТАМЕНТ ЗЕМЕЛЬНИХ РЕСУРСІВ

вул. Хрещатик, 32-а, м. Київ, 01601, тел. (044) 279-58-72, ф. (044) 288-07-57,
КБУ "Контактний центр міста Києва" (044) 15-51, E-mail: dzr@kmda.gov.ua Код ЄДРПОУ 26199097

12.04.2019 № 0570202/1-7316
на № 08/279/044-100 від 20.03.2019

Депутатові Київської міської ради
Костюшку О.П.

Шановний Олегу Петровичу!

Департаментом земельних ресурсів виконавчого органу Київської міської ради (Київської міської державної адміністрації) Ваше депутатське звернення від 02.04.2019 № 08/279/044-100 розглянуто та повідомляється.

Зображена на доданих до Вашого депутатського звернення графічних матеріалах земельна ділянка у міському земельному кадастрі не зареєстрована та не обліковується.

У зв'язку з цим, надати інформацію про її площу у Департамента немає можливості.

Враховуючи вищевикладене, Департамент не заперечує проти створення на вказаній території в установленому порядку скверу з урахуванням містобудівної ситуації.

Також інформуємо, що віднесення територій і об'єктів зеленої зони до відповідних груп здійснюється за рішеннями Київської міської ради на підставі чинних державних будівельних норм України.

Додатково повідомляємо, що рішенням Київської міської ради від 26.06.2018 № 997/5061 «Про ініціативи створення об'єктів благоустрою зеленого господарства міста Києва» визначено, що питання розгляду ініціатив щодо створення об'єктів благоустрою зеленого господарства (скверів, парків, алей, бульварів тощо) загального користування відносяться до повноважень постійної комісії Київської міської ради з питань екологічної політики.

Одночасно, Департамент надає витяг з бази даних міського земельного кадастру (робочі матеріали) по зазначеній території.

Додаток:
- витяг з бази даних міського земельного кадастру (робочі матеріали) на 1 арк. в 1 прим.

З повагою

Директор Петро ОЛЕНИЧ

Алла Кузнєцова
Максим Рабець 202 79 94

РОБОЧІ МАТЕРІАЛИ

Витяг з бази даних міського земельного кадастру від 08.04.2019р.

м. Київ

Солом'янський р-н

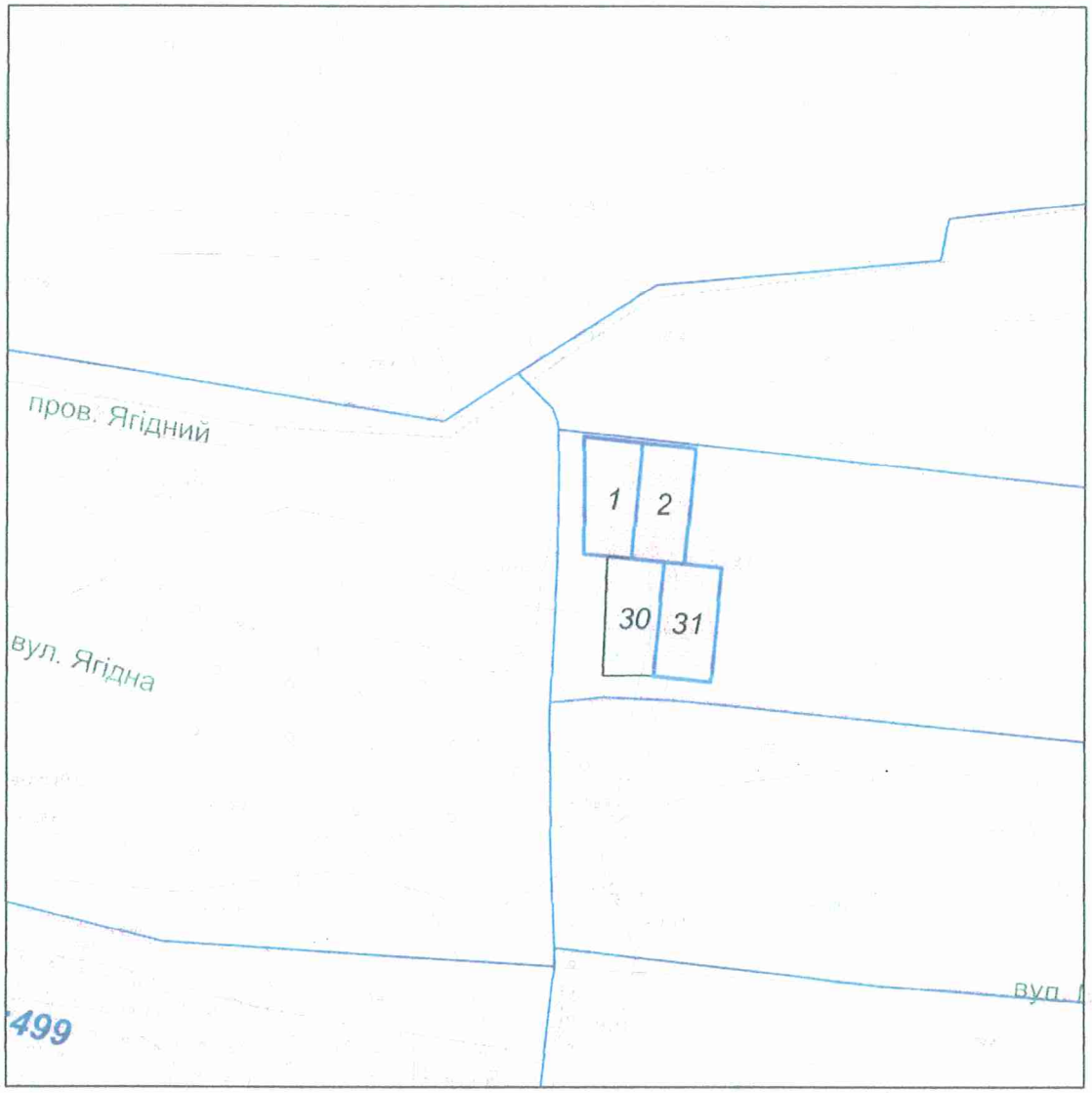

Масштаб 1:2500

**** Черговий план м.Києва ведеться з 1995 року***

виготовлено КП "Київський інститут земельних відносин"

РЕЄСТР ЗЕМЕЛЬНИХ ДІЛЯНОК

Черговий план

Код ділянки	Землекористувачі	Адреса ділянки	Опис ділянки	Площа (кв.м)	Вид права	Цільове призначення
72:300:0001	Фізична особа	вул. Янтарна, 2		750,95	Власність	1.2, для ведення садівництва
72:300:0002	Фізична особа	вул. Янтарна, 4		751,46	Власність	1.2, для ведення садівництва
72:300:0030	Фізична особа	вул. Березова, 1		752,23	Право в процесі оформлення (Власність)	1.8, для будівництва та обслуговування житлового будинку, господарських будівель і споруд
72:300:0031	Фізична особа	вул. Березова, 3		800,31	Власність	1.8, для будівництва та обслуговування житлового будинку, господарських будівель і споруд

ВИКОНАВЧИЙ ОРГАН КИЇВСЬКОЇ МІСЬКОЇ РАДИ
(КИЇВСЬКА МІСЬКА ДЕРЖАВНА АДМІНІСТРАЦІЯ)

КИЇВЗЕЛЕНБУД
www.kievzelenbud.com

Київське комунальне об'єднання зеленого будівництва та експлуатації зелених насаджень міста «Київзеленбуд»

вул. Кудрявська,23, м. Київ, 04053 тел./факс (044) 272-40-57
Call-центр (044) 272-40-18 E-mail:info@kievzelenbud.com Код ЄДРПОУ 03362123

На № 226/1555 від 05.04.2019

15.04.2019 №226-1831

Депутатові Київської міської ради
О. КОСТЮШКО

Про створення зеленої зони
в мкр. Жуляни

Шановний Олеже Петровичу!

Київським комунальним об'єднанням зеленого будівництва та експлуатації зелених насаджень міста «Київзеленбуд» опрацьовано Ваше депутатське звернення від 02.04.2019 № 08/279/044-99 стосовно звернення органу самоорганізації населення «Щастя» з питання створення зеленої зони на перехресті вулиць Янтарної і Березової та облаштування дитячого майданчика повідомляє про наступне.

Територія зазначена у зверненні не обліковується на балансі підприємств, які входять до складу КО «Київзеленбуд» .

КО «Київзеленбуд» та КП УЗН Солом'янського району підтримують дану ініціативу і не заперечують щодо облаштування зеленої зони та дитячого майданчика на перехресті вулиць Янтарної і Березової в разі дотримання вимог чинного законодавства.

З повагою
В. о. генерального директора Наталія БЄЛОУСОВА

Михайло Олійник
Наталія Летуча 272-39-95

4.

ДЕПУТАТ
КИЇВСЬКОЇ МІСЬКОЇ РАДИ VIII СКЛИКАННЯ

"22" квітня 2019 р. № 08/279/08/064-1547

Голові постійної комісії Київської міської ради з питань екологічної політики Яловому К.В.

Шановний Костянтине Володимировичу!

Відповідно до рішення Київської міської ради від 26 червня 2018 року № 997/5061» «Про ініціативи створення об'єктів благоустрою зеленого господарства міста Києва», з метою реалізації конституційного права на безпечне для життя і здоров'я довкілля, забезпечення благоустрою території, збереження зелених насаджень та на вимогу жителів міста, прошу на найближчому засіданні постійної комісії Київської міської ради з питань екологічної політики розглянути ініціативу щодо створення скверу на земельній ділянці на просп. Перемоги, 60 в Шевченківському районі м. Києва.

Відповідні матеріали, необхідні для розгляду зазначеної ініціативи, надаю у додатку, що додається.

З повагою,

Депутат Київської міської ради **Владислав МИХАЙЛЕНКО**

Київська міська рада
23.04.2019 № **08/9163**

ВИКОНАВЧИЙ ОРГАН КИЇВСЬКОЇ МІСЬКОЇ РАДИ
(КИЇВСЬКА МІСЬКА ДЕРЖАВНА АДМІНІСТРАЦІЯ)

ДЕПАРТАМЕНТ ЗЕМЕЛЬНИХ РЕСУРСІВ

вул. Хрещатик, 32-а, м. Київ, 01601, тел. (044) 279-58-72, ф. 288-07-57,
КБУ "Контактний центр міста Києва"(044) 15-51, E-mail: dzr@kievciti.gov.ua Код ЄДРПОУ 26199097

10.10 .10.2018 № 0570202/2-21604
на №_____ від _____

Депутатові Київської міської ради
Михайленку В. О.

Шановний Владиславе Олеговичу!

У Департаменті земельних ресурсів виконавчого органу Київської міської ради (Київської міської державної адміністрації) Ваше депутатське звернення від 03.10.2018 № 08/279/08/064-1336 розглянуто.

За результатами розгляду повідомляємо, що Департамент земельних ресурсів підтримує ініціативу створення зелених зон на земельних ділянках, зазначених у Вашому депутатському зверненні, з подальшим оформленням права на них у відповідності до вимог Земельного кодексу України та Порядку набуття прав на землю із земель комунальної власності у місті Києві, затвердженого рішенням Київської міської ради від 20.04.2017 № 241/2463, при умові виключення об'єктів нерухомого майна.

З повагою

Директор П. Оленич

Олещенко
Найденко 279 74 12

ДЕПУТАТ
КИЇВСЬКОЇ МІСЬКОЇ РАДИ VIII СКЛИКАННЯ

"3" жовтня 2018 р.

№ 08/231-09/08/РВ-1336

Директору Департаменту земельних ресурсів виконавчого органу Київської міської ради (Київської міської державної адміністрації)
Оленич Петро Сергійович
вул. Хрещатик, 32А, м. Київ, 01601

ДЕПУТАТСЬКЕ ЗВЕРНЕННЯ

Шановний Петре Сергійовичу!

Звертаюсь до Вас відповідно до статті 13 Закону України «Про статус депутатів місцевих рад» та прошу у 10 денний строк розглянути питання та надати відповідь.

До мене, як до депутата Київської міської ради, постійно звертаються мешканці, які просять сприяти у вирішенні їх питання, а саме створення скверу на земельній ділянці за адресою: просп. Перемоги, 60.

У зв'язку з вищевикладеним, з метою погодження переходу земельної ділянки на баланс Комунальному підприємству виконавчого органу Київської міської ради (Київської міської державної адміністрації) по утриманню зелених насаджень "Київзеленбуд" Оболонського району м. Києва, прошу Вас надати висновок щодо можливості надання статусу скверу земельній ділянці за адресою: просп. Перемоги, 60.

Про результати розгляду звернення прошу повідомити мене особисто, за адресою: вул. Хрещатик, 36, м. Київ, 01044.

Додаток: копія реєстру аерофотозйомки на 1 арк.
Копія звернення громадян на 4 арк.

З повагою

Депутат Київської міської ради **Владислав Михайленко**

Директору

Департаменту міського благоустрою

та збереження природного середовища

Київської міської державної адміністрації

Білоцерковцю Д.О.

Шановний Дмитро Олександровичі

Мешканці багатоквартирного будинку за адресою: м. Київ, проспект Перемоги, 60 звертаються до Вас за допомогою та просять сприяти облагородженню прибудинкової території навпроти будинку, що межує з проспектом Перемоги – однією з найбільших артерій столиці.

Наразі на запропонованій території місцевість виглядає занедбаною, відсутні стежки по яким без зайвих зусиль зміг би проїхати дитячий візочок, не можуть вільно пересуватись люди з обмеженими можливостями, що становить велику проблему, адже лише у будинку за вищезгаданою адресою знаходиться 10 під'їздів та 8 поверхів. На прилеглих територіях також велика кількість багатоповерхових будинків. Просимо Вас звернути увагу на дану місцевість та сприяти вішенню проблеми, що склалась.

З повагою, мешканці будинку за адр.: пр. Перемоги, 60:

виготовлено за допомогою ПК "Кадастр"

Матеріали аерофотозйомки 2014р.

РОБОЧІ МАТЕРІАЛИ

Витяг з бази даних міського земельного кадастру від 14.09.2018р.

м. Київ, р-н Шевченківський

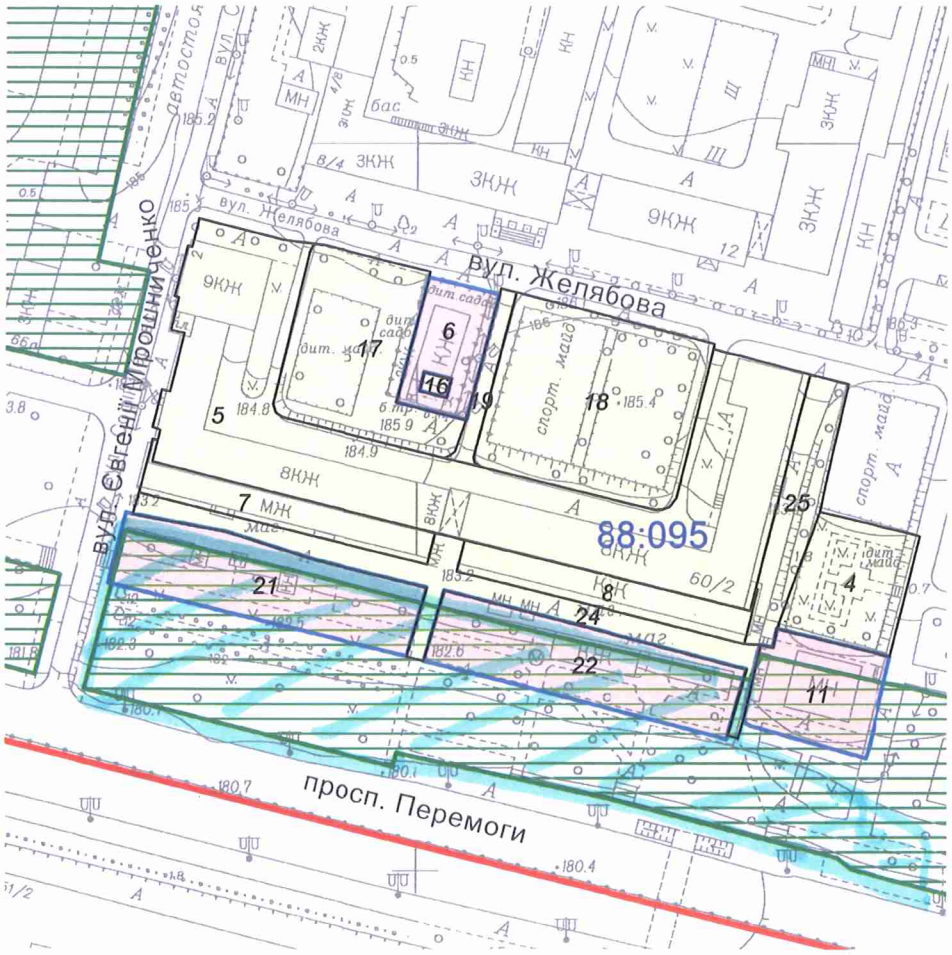

Масштаб 1:2000

**Черговий план м.Києва ведеться з 1995 року*

Замовлення № 13848

виготовлено КП "Київський інститут земельних відносин"

РЕЄСТР ЗЕМЕЛЬНИХ ДІЛЯНОК

Черговий план.

Код ділянки	Землекористувачі	Адреса ділянки	Опис ділянки	Площа (кв.м.)	Вид права	Дата закінч. права
88:095:0004	Дитячий майданчик			1041.02		
88:095:0005	Акціонерне товариство "Жовтневий універмаг"|Житлово-експлуатаційна дільниця N 406| Відкрите акціонерне товариство "Фірма Прокат"|Товариство з обмеженою відповідальністю "Фоліантс"|Товариство з обмеженою відповідальністю "Народний універмаг"	просп. Перемоги, 60		6262.97		
88:095:0006	Відкрите акціонерне товариство "Київелектромонтаж"	просп. Перемоги, 60/2		658.37	Тимчасове користування (з орендною платою) на 24 роки	27.12.2023
88:095:0007	Акціонерне товариство "Жовтневий універмаг"	просп. Перемоги, 60		752.18		
88:095:0008	Акціонерне товариство "Жовтневий універмаг"|Товариство з обмеженою відповідальністю "Народний універмаг"	просп. Перемоги, 60		740.61		
88:095:0011	Закрите акціонерне товариство "Укрпромсервіс"	просп. Перемоги, 60		987.36	Оренда на 15 років (термін дії скінчився)	14.01.2018
88:095:0016	Приватне акціонерне товариство "ДТЕК Київські електромережі"	просп. Перемоги, 60/2	ТП 1293	40.22		
88:095:0017	Житлово-експлуатаційна дільниця N 406	просп. Перемоги, 60		1837.87		
88:095:0018	Житлово-експлуатаційна дільниця N 406	просп. Перемоги, 60		2745.47		
88:095:0019	Проїзд загального користування	просп. Перемоги, 60		227.64		
88:095:0021	Закрите акціонерне товариство "Укрпромсервіс"	просп. Перемоги, 60		1729.04	Оренда на 15 років (термін дії скінчився)	14.01.2018
88:095:0022	Закрите акціонерне товариство "Укрпромсервіс"	просп. Перемоги, 60		1728.8	Оренда на 15 років (термін дії скінчився)	14.01.2018
88:095:0024	Землі не надані у власність чи користування	просп. Перемоги, 60		1271.64		
88:095:0025	Прохід загального користування	просп. Перемоги, 60		788.94		

5

ДЕПУТАТ
КИЇВСЬКОЇ МІСЬКОЇ РАДИ VIII СКЛИКАННЯ

"22" квітня 2019 р. № 08/279/08/064-1548

Голові постійної комісії Київської міської ради з питань екологічної політики Яловому К.В.

Шановний Костянтине Володимировичу!

Відповідно до рішення Київської міської ради від 26 червня 2018 року № 997/5061» «Про ініціативи створення об'єктів благоустрою зеленого господарства міста Києва», з метою реалізації конституційного права на безпечне для життя і здоров'я довкілля, забезпечення благоустрою території, збереження зелених насаджень та на вимогу жителів міста, прошу на найближчому засіданні постійної комісії Київської міської ради з питань екологічної політики розглянути ініціативу щодо створення скверу на земельній ділянці, яка знаходиться на вул. Маршала Тимошенка (площа Мінська – площа Михайла Загороднього) в Оболонському районі м. Києва.

Відповідні матеріали, необхідні для розгляду зазначеної ініціативи, надаю у додатку, що додається.

З повагою,

Депутат Київської міської ради Владислав МИХАЙЛЕНКО

Київська міська рада
23.04.2019 № **08/9161**

ВИКОНАВЧИЙ ОРГАН КИЇВСЬКОЇ МІСЬКОЇ РАДИ
(КИЇВСЬКА МІСЬКА ДЕРЖАВНА АДМІНІСТРАЦІЯ)

ДЕПАРТАМЕНТ ЗЕМЕЛЬНИХ РЕСУРСІВ

вул. Хрещатик, 32-а, м. Київ, 01601, тел. (044) 279-58-72, ф. 288-07-57, КБУ "Контактний центр міста Києва"(044) 15-51, E-mail: dzr@kievciti.gov.ua Код ЄДРПОУ 26199097

10 .10.2018 № 0570202/2 - 21458
на №_____ від _____

Депутатові Київської міської ради
Михайленку В. О.

Шановний Владиславе Олеговичу!

У Департаменті земельних ресурсів виконавчого органу Київської міської ради (Київської міської державної адміністрації) Ваше депутатське звернення від 03.10.2018 № 08/279/08/064-1337 розглянуто.

За результатами розгляду повідомляємо, що Департамент земельних ресурсів підтримує ініціативу створення зелених зон на земельних ділянках, зазначених у Вашому депутатському зверненні, з подальшим оформленням права на них у відповідності до вимог Земельного кодексу України та Порядку набуття прав на землю із земель комунальної власності у місті Києві, затвердженого рішенням Київської міської ради від 20.04.2017 № 241/2463.

При цьому вважаємо за доцільне адресу земельних ділянок привести у відповідність до їх фактичного місця розташування, а саме: вул. Маршала Тимошенка (площа Мінська – площа Михайла Загороднього).

З повагою

Директор **П. Оленич**

Олещенко
Косянчук 288 09 48

ДЕПУТАТ

КИЇВСЬКОЇ МІСЬКОЇ РАДИ VIII СКЛИКАННЯ

«3» жовтня 2018 р. № 08/049/01/04-1337

Директору Департаменту земельних ресурсів виконавчого органу Київської міської ради (Київської міської державної адміністрації)
Оленич Петро Сергійович
вул. Хрещатик, 32А, м. Київ, 01601

ДЕПУТАТСЬКЕ ЗВЕРНЕННЯ

Шановний Петре Сергійовичу!

Звертаюсь до Вас відповідно до статті 13 Закону України «Про статус депутатів місцевих рад» та прошу у 10 денний строк розглянути питання та надати відповідь.

До мене, як до депутата Київської міської ради, постійно звертаються мешканці Оболонського району, які просять сприяти у вирішенні їх питання, а саме створення скверу на земельній ділянці між будинками 12, 21, 13, 14 по вул. Маршала Тимошенка та дослідження проекту будівництва Оболонський (https://www.facebook.com/photo.php?fbid=193594856684259&set=a.142626119099060&type=3&theater).

У зв'язку з вищевикладеним, з метою погодження переходу земельної ділянки на баланс Комунальному підприємству виконавчого органу Київської міської ради (Київської міської державної адміністрації) по утриманню зелених насаджень «Київзеленбуд» Оболонського району м. Києва, прошу Вас надати висновок щодо можливості надання статусу скверу земельній ділянці, за адресою: 12, 21, 13, 14 по вул. Маршала Тимошенка.

Про результати розгляду звернення прошу повідомити мене особисто, за адресою: вул. Хрещатик, 36, м. Київ, 01044.

Додаток: копія карти місцевості на 1 арк
Копія проекту на 1 арк.

З повагою

Депутат Київської міської ради Владислав Михайленко


Obolonskyi Ave
Silent ROOF
Minska
Мінська
Marshala Tymoshenka St
Obolonskyi Ave
500 ft
100 m

Загруженное с телефона

Оболонський бульвар

Нравится Комментарий Поделиться Отправить в Messenger Отметить на фото Параметры

Владислав Михайленко
24 мая 2017 г. Киев, Киев

Оболонский бульвар

Помню с десяток попыток застроить огромную территорию по улице Тимошенко то домами, то заправками и парковками. Часть клумбы (возле рынка) таки отдали под парковку.
Очень не хочется, чтобы эти зеленые оазисы обросли заправками или очередным не нужным ТРЦ.

Как вам идея организовать в этом месте Оболонский бульвар - огромное публичное пространство от большой овальной клумбы над метро Минская до храма на Приречной? Тротуары, лавочки, зеленые насаждения, вело дорожки - все для досуга и прогулок!

237 Комментариев: 44 Поделились: 12

Нравится Комментарий Поделиться

Показать еще 39 комментариев

Татьяна Калиновская Мы уже сделали

Написать комментарий...

Шановні сусіди! Ми збираємо підписи мешканців, щоб звернутися за допомогою до депутата Київської міської ради **Владислава Михайленка у проекту Оболонський бульвар**

Дата	Адреса	П.І.Б.	Підпис
19.12.18		Хайленко Юрій Іванович	
19.12.18		Квітенко Надія Федор	
19.12.18		Ф954 Лозан В.М	
19.12.18		Ковальова Г.С.	
19.12.18		Марчаш Д.А	
19.12.18		Чаплетан Л.Н	
19.12.18		Горшелевская Р.С.	
19.12.18		Зербовой В.М.	
19.12.18		Сарсен В.М	
19.12.18		Кондратюк В.С	
19.12.18		Бігун Л.М.	
19.12.18		Ярошенко Т.Ф	
19.12.18		Шилова О.М.	
19.12.18		Талалаєвська В.А	
19.12.18		Сидоров Є.В.	
19.12.18		Жердєв М.М.	
19.12.18		Бойко Р.Ф	
19.12.18		Цветков Є.Ф	
19.12.18		Чурилов В.В	
19.12.18		Філатова НК	
19.12.18р		Малинкина М.І.	
19.12.18		Фомедов К.К	
19.12.18		Сарюк Т.І.	
19.12.18		Ферлик Л.П.	
19.12.18р.		Кудрайчук Віктор Вік.	
19.12.18		Жартинская Ю.П	
19.12.18р.		Карпова Марія Ол.	
19.12.18р		Флоренко-Добровольська	
19.12.18		Поплевко Мар. Дм	

Дата	Кв. №	П.І.Б.	Підпис

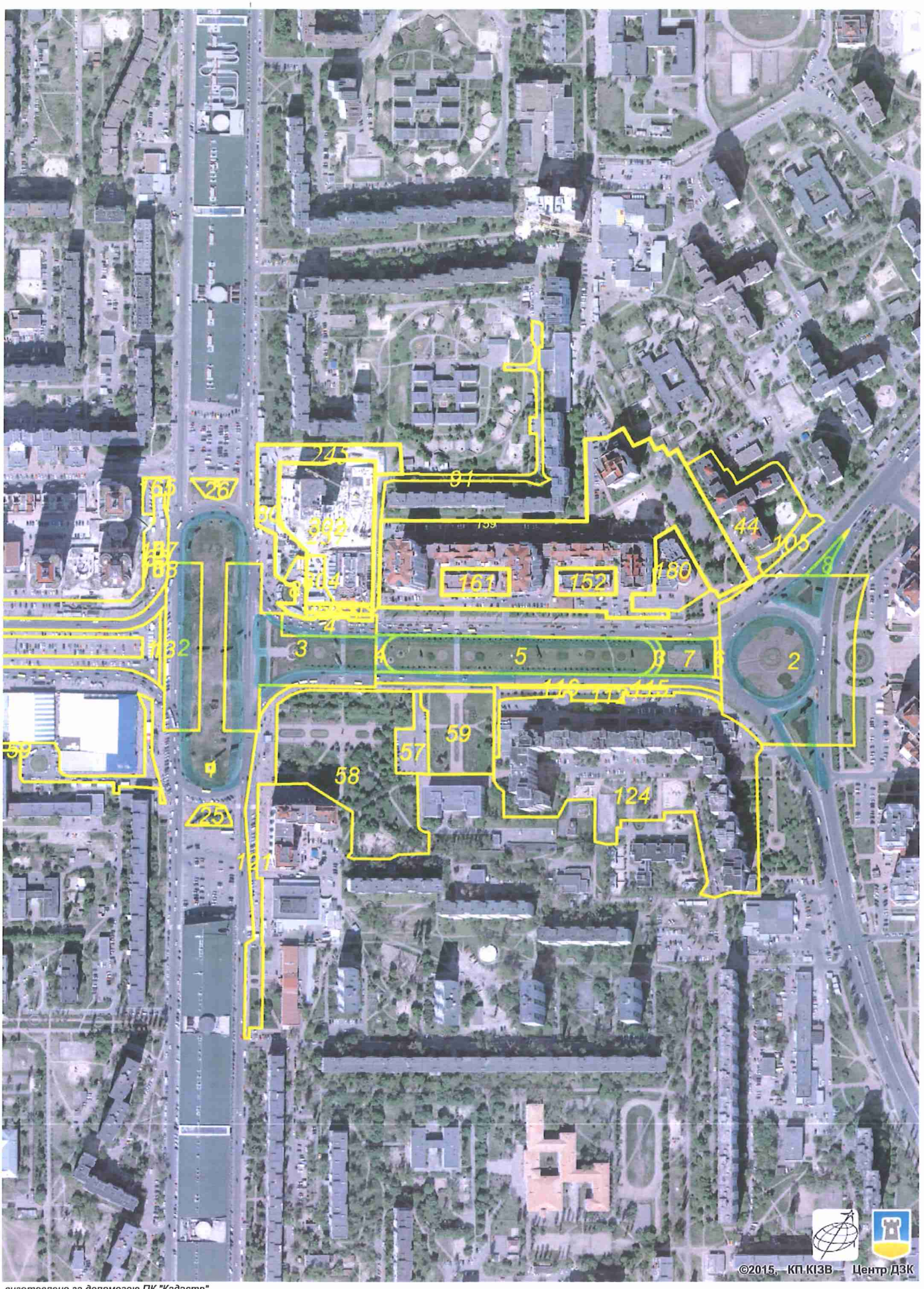

виготовлено за допомогою ПК "Кадастр"

Матеріали аерофотозйомки 2014р.

РОБОЧІ МАТЕРІАЛИ

Витяг з бази даних міського земельного кадастру від 23.04.2019р.

м. Київ

Оболонський р-н

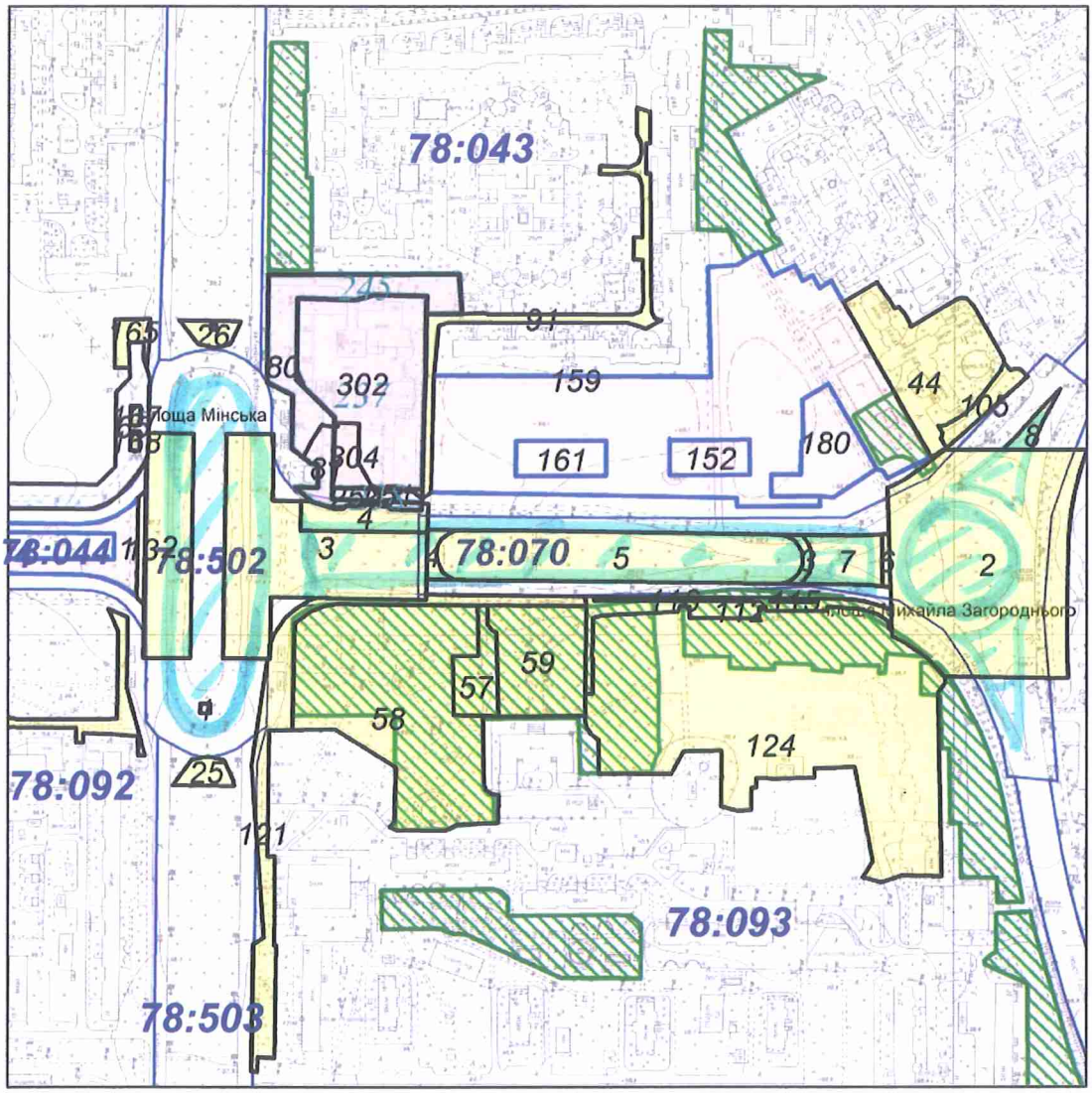

Масштаб 1:2000

**** Черговий план м.Києва ведеться з 1995 року***

виготовлено КП "Київський інститут земельних відносин"

РЕЄСТР ЗЕМЕЛЬНИХ ДІЛЯНОК

Черговий план

Код ділянки	Землекористувачі	Адреса ділянки	Опис ділянки	Площа (кв.м)	Вид права	Цільове призначення
78:042:0065	Товариство з обмеженою відповідальністю "БАРКОНД"	вул. Маршала Тимошенка, 21		4045,01	Право в процесі оформлення (Оренда на 5 років)	0, для будівництва, обслуговування та ремонту об'єктів інженерної, транспортної, енергетичної інфраструктури, об'єктів зв'язку та дорожнього господарства (крім об'єктів дорожнього сервісу)
78:042:0165	Газони, тротуари	просп. Оболонський		627,87		0
78:042:0167	Землі не надані у власність чи користування (Ув'язка)			86,55		0
78:042:0168	Землі не надані у власність чи користування (Ув'язка)			86,36		0
78:043:0044	Житлово-будівельний кооператив "Лепсе 3"|Комунальне підприємство "Керуюча компанія з обслуговування житлового фонду Оболонського району м.Києва"	вул. Маршала Тимошенка, 33/35		6591,39		1
78:043:0080	ПРИВАТНЕ АКЦІОНЕРНЕ ТОВАРИСТВО "БУДИНОК ПОБУТУ"ОБОЛОНЬ"	просп. Оболонський, 26		4565,24	Право в процесі оформлення (Оренда до 30.10.2020)	0, для створення озеленених територій загального користування
78:043:0081	Підприємство з іноземними інвестиціями "МакДональдз Юкрейн ЛТД"	просп. Оболонський, 26		1079,82	Право в процесі оформлення (Оренда на 10 років)	0, для експлуатації та обслуговування об'єктів транспортної інфраструктури (крім об'єктів дорожнього сервісу)
78:043:0091	Землі не надані у власність чи користування		проїзд	2894,79		0
78:043:0105	Землі не надані у власність чи користування		газон	872,53		0
78:043:0152	Фізична особа	вул. Маршала Тимошенка, 29 літ. "В"	Уточнено підрахунок площі. Площа ділянки - 0.1351га, за документом - 0.1352га	1351,49	Власність	1.11.6, для експлуатації та обслуговування офісно-дозвільного центру
78:043:0159	Землі запасу житлової та громадської забудови	вул. Маршала Тимошенка		28862,72	Без права	1.13.2, для будівництва та експлуатації житлового будинку
78:043:0161	Мале приватне підприємство "Творча майстерня"ВІСАК""	вул. Маршала Тимошенка, 29 літ. "Б"		1504,89	Власність	1.11.3, для експлуатації та обслуговування магазину
78:043:0180	Товариство з обмеженою відповідальністю "Вісак"	вул. Маршала Тимошенка, 29б літ. "А"		3044,14	Власність	1.11.6, для експлуатації та обслуговування офісного центру
78:043:0237	Відкрите акціонерне товариство "Будинок побуту"Оболонь"|Підприємство з іноземними інвестиціями "МакДональдз Юкрейн ЛТД"	просп. Оболонський, 26		10 129,70	Оренда до 09.11.2024|Суборенда на 10 років	1.13.2, для будівництва, обслуговування та експлуатації житлово-офісного комплексу з об'єктами інфраструктури для обслуговування

						населення
78:043:0238	ПРИВАТНЕ АКЦІОНЕРНЕ ТОВАРИСТВО "БУДИНОК ПОБУТУ"ОБОЛОНЬ"	просп. Оболонський, 26		540,10	Оренда на 5 років	1.13.2, для організації будівельних робіт та благоустрою прилеглої території
78:043:0245	ПРИВАТНЕ АКЦІОНЕРНЕ ТОВАРИСТВО "БУДИНОК ПОБУТУ"ОБОЛОНЬ"	просп. Оболонський, 26		5 645,10	Оренда на 5 років	1.13.4, для створення озеленених територій загального користування
78:043:0302	ПРИВАТНЕ АКЦІОНЕРНЕ ТОВАРИСТВО "БУДИНОК ПОБУТУ"ОБОЛОНЬ"	просп. Оболонський, 26		9270,61	Право в процесі оформлення (Оренда до 09.11.2024)	0, для будівництва, обслуговування та експлуатації житлово-офісного комплексу з об'єктами інфраструктури для обслуговування населення
78:043:0304	ПРИВАТНЕ АКЦІОНЕРНЕ ТОВАРИСТВО "БУДИНОК ПОБУТУ"ОБОЛОНЬ"	просп. Оболонський, 26		859,07	Право в процесі оформлення (Оренда до 09.11.2024)	0, для будівництва, обслуговування та експлуатації житлово-офісного комплексу з об'єктами інфраструктури для обслуговування населення
78:044:0001	Товариство з обмеженою відповідальністю "Явір-95"	вул. Маршала Тимошенка (розподільча смуга)		5001,35	Оренда до 21.12.2020	1.11.6, експлуатації та обслуговування відкритої автостоянки
78:044:0013	Землі загального користування	вул.Маршала Тимошенка, просп.Оболонський		366,25		1
78:070:0002	Землі не надані у власність чи користування	площа Михайла Загороднього		18837,33		1
78:070:0003	Землі загального користування	просп. Маршала Тимошенка	проїзд	266		1
78:070:0004	Землі загального користування	просп. Маршала Тимошенка	проїзд	351,69		1
78:070:0005	Землі не надані у власність чи користування	просп. Маршала Тимошенка	газон	8457,83		1
78:070:0006	Землі загального користування	просп. Маршала Тимошенка	тротуар	184,11		1
78:070:0007	Землі не надані у власність чи користування	просп. Маршала Тимошенка	газон	1780,63		1
78:070:0008	Землі не надані у власність чи користування	просп. Маршала Тимошенка	газон	390,57		1
78:092:0059	Землі не надані у власність чи користування	просп. Оболонський	прохід	3284,77		0
78:093:0057	Оболонська районна в місті Києві державна адміністрація	вул. Маршала Тимошенка, 16		1622,74		1
78:093:0058	Землі не надані у власність чи користування	вул. Маршала Тимошенка	сквер	15230,27		1
78:093:0059	Землі не надані у власність чи користування	вул. Маршала Тимошенка	сквер	4792,98		1
78:093:0112	Землі не надані у власність чи користування			2096,89		1
78:093:0115	Землі не надані у власність чи користування		газон	86,36		1
78:093:0116	Землі не надані у власність чи користування		газон	290,53		1
78:093:0121	Землі не надані у власність чи користування		тротуар	5458,97		1
78:093:0124	Комунальне підприємство "Управління житлового господарства" Оболонського району у м.Києві|Товариство з обмеженою відповідальністю "ЛОТА"|Товариство з обмеженою відповідальністю "ПАТРА"|Фізична особа|Конд...	вул. Маршала Тимошенка, 18		29950,05		1
78:501:0026	Землі не надані у власність чи користування	просп. Оболонський,		548,31		0

		21				
78:502:0001	Комунальне підприємство "Київський метрополітен"	просп. Оболонський, 15		48,89	Право в процесі оформлення (Постійне користування)	0, для експлуатації та обслуговування вентиляційного кіоску №128
78:502:0002	Землі не надані у власність чи користування	на перетині просп.Оболонського та вул.Маршала Тимошенка		5131,36		1
78:502:0003	Землі не надані у власність чи користування	на перетині просп.Оболонського та вул.Маршала Тимошенка		10579,63		1
78:502:0004	Землі не надані у власність чи користування	на перетині просп.Оболонського та вул.Маршала Тимошенка		1566,68		1.11.3,
78:502:0250	Підприємство з іноземними інвестиціями "МакДональдз Юкрейн ЛТД"	просп. Оболонський, 26		384,71	Право в процесі оформлення (Оренда на 10 років)	0, для експлуатації та обслуговування об'єктів транспортної інфраструктури (крім об'єктів дорожнього сервісу)
78:502:0251	ПРИВАТНЕ АКЦІОНЕРНЕ ТОВАРИСТВО "БУДИНОК ПОБУТУ"ОБОЛОНЬ"	просп. Оболонський, 26		155,4	Право в процесі оформлення (Оренда до 30.10.2020)	0, для експлуатації та обслуговування об'єктів транспортної інфраструктури (крім об'єктів дорожнього сервісу)
78:503:0025	Землі не надані у власність чи користування			626,82		0

6.

ДЕПУТАТ

КИЇВСЬКОЇ МІСЬКОЇ РАДИ VIII СКЛИКАННЯ

"25" квітня 2019 р. № 08/279/08/026 - 675

Голові Постійної комісії Київської міської
ради з питань екологічної політики
Яловому К.В

Шановний Костянтине Володимировичу!

До мене, як до депутата Київської міської ради, звернулись мешканці Дарницького району міста Києва стосовно земельної ділянки (орієнтовною площею 0,47 га, обліковий код 90:003:0162) прилеглої до будинків по вул. Олександра Кошиця , 7, 7-А.

Багато мешканців похилого віку щоденно потребують прогулянок на свіжому повітрі поруч з будинком, але на даний момент прилегла ділянка є занедбаною та не придатною для відпочинку та прогулянок мешканців похилого віку та батьків з дітьми.

Враховуючи вищевикладене, з метою реалізації права кожного громадянина на безпечне для життя та здоров'я навколишнє середовище, визначеного статтею 50 Конституції України, здійснення належного благоустрою та забезпечення зелених насаджень у місті Києві прошу розглянути на засіданні постійної комісії Київської міської ради з питань екологічної політики можливість надання статусу скверу вищевказаній земельній ділянці (орієнтовною площею 0,47 га), проведення КО «Київзеленбуд» відповідних організаційно-правових заходів та подальшого оформлення права постійного користування зазначеною земельною ділянкою в установленому порядку.

Додатки: на 21 аркушах

З повагою, депутат
Київської міської ради **Лариса Дегтярьова**

Київська міська рада
06.05.2019 № **08/9960**

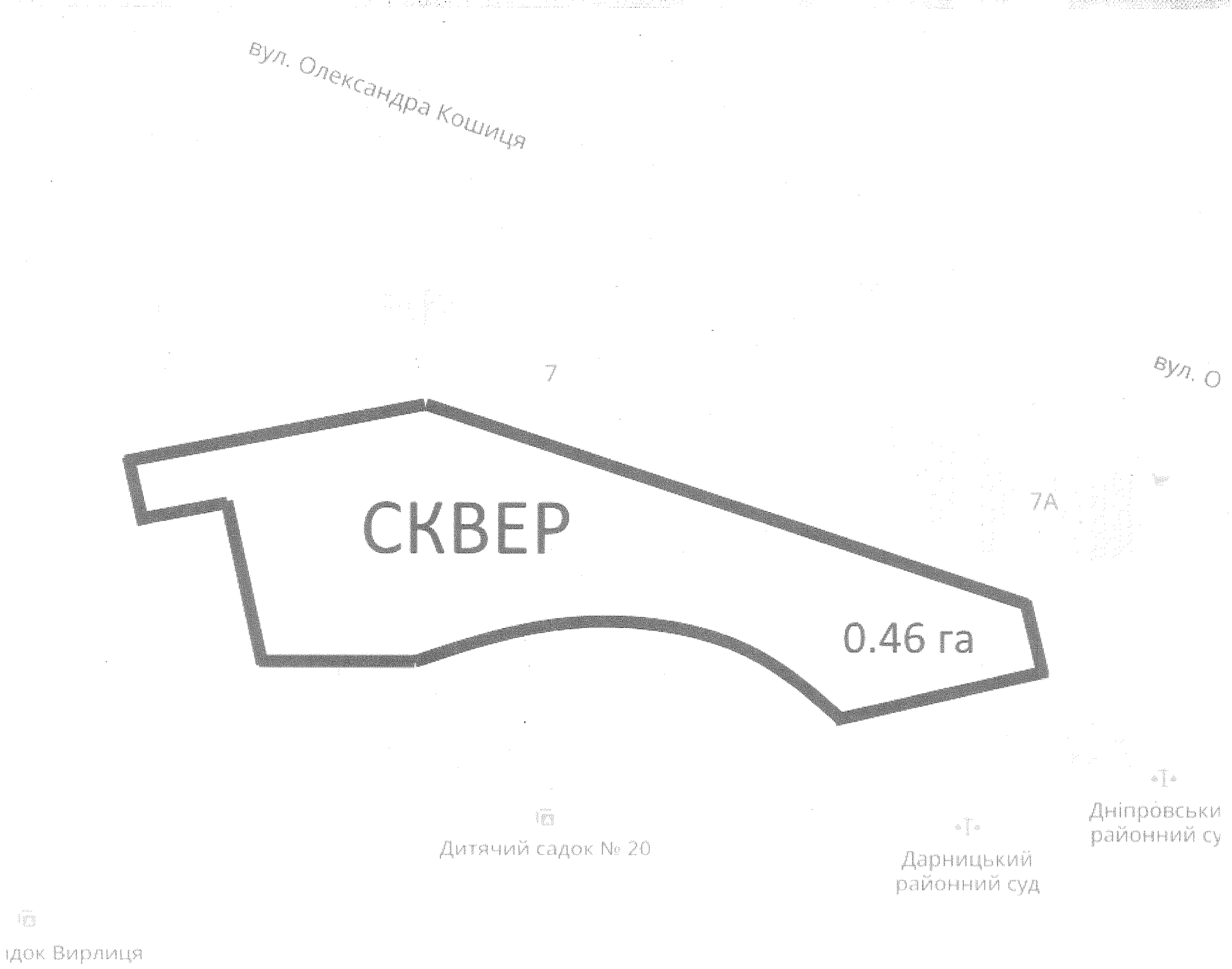
вул. Олександра Кошиця
7
вул. О
СКВЕР
0.46 га
7А
Дніпровськи
районний су
Дитячий садок № 20
Дарницький
районний суд
док Вирлиця

ВИКОНАВЧИЙ ОРГАН КИЇВСЬКОЇ МІСЬКОЇ РАДИ
(КИЇВСЬКА МІСЬКА ДЕРЖАВНА АДМІНІСТРАЦІЯ)

ДЕПАРТАМЕНТ ЗЕМЕЛЬНИХ РЕСУРСІВ

вул. Хрещатик, 32-а, м. Київ, 01601, тел. (044) 279-58-72, ф. (044) 288-07-57,
КБУ"Контактний центр міста Києва" 15-51,E-mail: dzr@kievcity.gov.ua Код ЄДРПОУ 26199097

06. 06. 2018 № 05702-12035
на № 08/279/08/026-493 від 29.05.2018

Депутатові Київської
міської ради VIII скликання
Дегтярьовій Л.В.

вул. Архітектора Вербицького, 16, к. 7,
м. Київ, 02121

dehtyarova.larysa@kmr.gov.ua

Шановна Лариса Вікторівна!

У Департаменті земельних ресурсів виконавчого органу Київської міської ради (Київської міської державної адміністрації) Ваше депутатське звернення від 29.05.2018 № 08/279/08/026-493 розглянуто.

В межах компетенції повідомляємо, що земельна ділянка, площею 15502.61 кв.м. (обліковий код 90:003:0162) за адресою: вул. Олександра Кошиця, 7 в міському земельному кадастрі обліковується за комунальним підприємством "управління житлового господарства" Дарницького району м. Києва, відповідно до технічного звіту по встановленню зовнішніх меж кварталу № 90:003.

За поданням Департаменту земельних ресурсів Київська міська рада не приймала рішень щодо передачі (надання) зазначеної земельної ділянки в користування (власність).

Департамент земельних ресурсів підтримує Вашу ініціативу про розгляд Київською міською радою питання щодо надання статусу скверу земельній ділянці (орієнтовною площею 0,47 га) що розташована на вул. Олександра Кошиця, 7 у Дарницькому районі м. Києва і прийняття відповідного рішення.

Додатково інформуємо, що статтею 32 Закону України «Про державну реєстрацію речових прав на нерухоме майно та їх обтяжень» визначено, що інформація про зареєстровані права на нерухоме майно та їх обтяження, що міститься у Державному реєстрі прав, є відкритою, загальнодоступною та платною, крім випадків, передбачених цим Законом. Для посадових осіб органів державної влади, органів місцевого самоврядування, судів, органів Національної поліції, органів прокуратури, органів Служби безпеки України, Національного агентства з питань запобігання корупції, адвокатів, нотаріусів

інформація з Державного реєстру прав у зв'язку із здійсненням ними повноважень, визначних законом, надається за суб'єктом права чи за об'єктом нерухомого майна в електронній формі шляхом безпосереднього доступу до Державного реєстру прав, за умови ідентифікації відповідної посадової особи за допомогою електронного цифрового підпису.

Додатки: на 2 арк. в 1 прим.

З повагою

Директор О.Поліщук

Іваненко І.М. 288-07-58



виготовлено за допомогою ПК "Кадастр"

Оператор:Юсупова Валентина Анастасіївна

РОБОЧІ МАТЕРІАЛИ

Витяг з бази даних міського земельного кадастру від 01.06.2018р.

м. Київ, р-н Дарницький

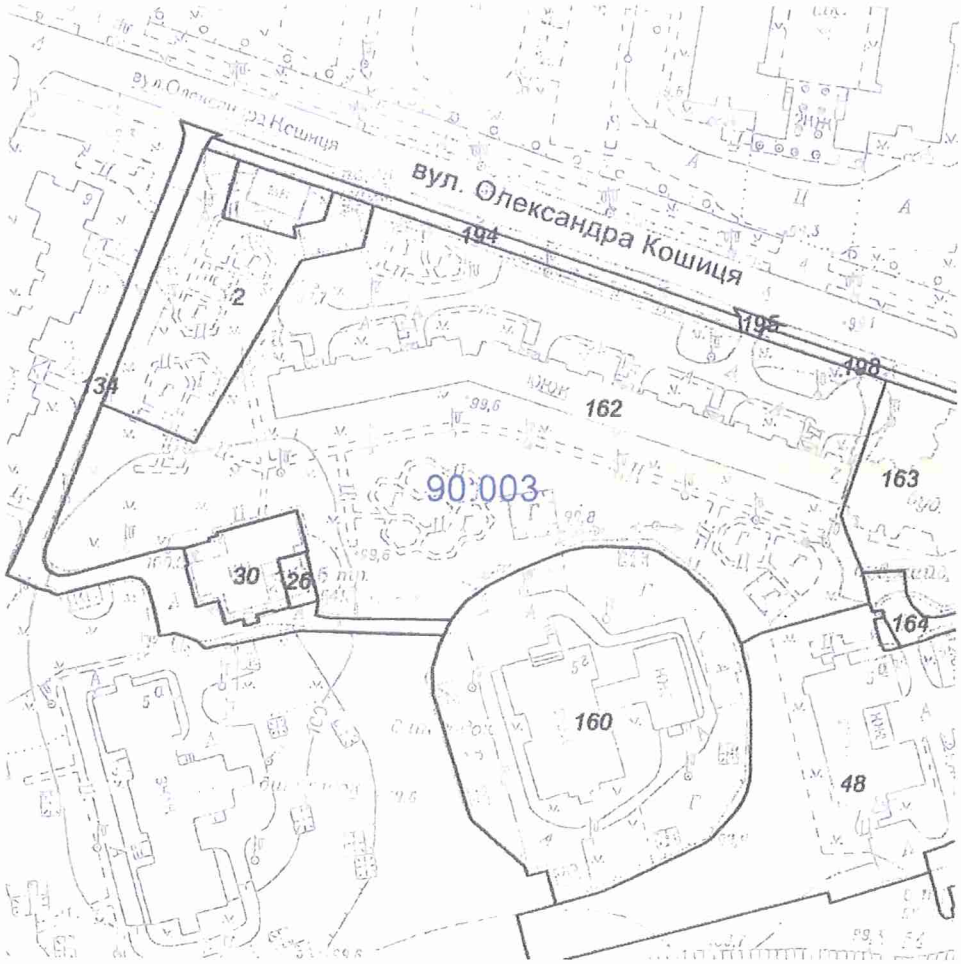

Масштаб 1:2000

"Черговий план м.Києва ведеться з 1995 року

Замовлення № 8607

виготовлено КП "Київський інститут земельних відносин"

РЕЄСТР ЗЕМЕЛЬНИХ ДІЛЯНОК

Черговий план.

Код ділянки	Землекористувачі	Адреса ділянки	Опис ділянки	Площа (кв.м.)	Вид права	Дата закінч. права
90:003:0002	Житлово-будівельний кооператив "Хімік-19"	вул. Олександра Кошиця, 9	Ділянка 2	2330,37		
90:003:0026	Публічне акціонерне товариство "КИЇВЕНЕРГО"	вул. Олександра Кошиця, 9б	ТП 5419	110,39		
90:003:0030	Публічне акціонерне товариство "КИЇВЕНЕРГО"	вул. Олександра Кошиця, 9б	3-14-бойлерна 33 (ТМР "Київенерго")	653,8		
90:003:0048	Територіальне управління державної судової адміністрації України в місті Києві	вул. Олександра Кошиця, 5-5а		6972	Право в процесі оформлення (Постійне користування)	
90:003:0134	Землі не надані у власність чи користування	вул. Олександра Кошиця	проїзд	1595,07		
90:003:0160	Управління освіти Дарницької районної в м.Києві державної адміністрації	вул. Олександра Кошиця, 5г	дитячий дошкільний заклад N 20 "Джерельце"	6381,66		
90:003:0162	Комунальне підприємство "управління житлового господарства" Дарницького району м.Києва	вул. Олександра Кошиця, 7	ЖЕК N 209	15502,61		
90:003:0163	Об'єднання співвласників багатоквартирного будинку "Сонячна околиця"	вул. Олександра Кошиця, 7а		2571,5		
90:003:0164	Землі не надані у власність чи користування	вул. Олександра Кошиця	проїзд	1406,71		
90:003:0194	Землі не надані у власність чи користування	вул. Олександра Кошиця	прохід	551,44		
90:003:0195	Землі не надані у власність чи користування	вул. Олександра Кошиця	проїзд	44,07		
90:003:0198	Землі не надані у власність чи користування	вул. Олександра Кошиця	прохід	266,68		

КОМУНАЛЬНЕ ПІДПРИЄМСТВО
«КЕРУЮЧА КОМПАНІЯ З ОБСЛУГОВУВАННЯ ЖИТЛОВОГО ФОНДУ ДАРНИЦЬКОГО РАЙОНУ М. КИЄВА»
Харківське шосе, 148-а, адреса: 02091, м. Київ, тел./факс: 563-38-38, e-mail: kp_kk_darnytsia@ukr.net

27. 07. 18 № 2951-07/2018

на № _____ від _____

Депутатові Київської міської ради
Дегтярьовій Л.В.

Шановна Ларисо Вікторівно!

У комунальному підприємстві «Керуюча компанія з обслуговування житлового фонду Дарницького району м. Києва» (далі-Керуюча компанія) уважно розглянуто Ваше депутатське звернення від 23.07.2018 № 08/279/08/026-524, про що повідомляємо наступне.

Керуюча компанія не заперечує щодо погодження план-схеми до проекту рішення Київради «Про надання статусу скверу земельній ділянці біля будівлі № 7 на вул. Конниця Олександра у Дарницькому районі м. Києва» (згідно додатку №1).

З повагою

Директор А. Солодуха

Конюшенко 563-80-10

Депутату Київської міської ради VIII скликання
Дегтярьовій Л. В.

Звернення.

Шановна Ларисо Вікторівно

Ми мешканці будинку 4-а по вул. О. Кошиця просимо Вас у допомозі з облаштуванням території прилеглої до нашого будинку.

На даний час прилегла ділянка є занедбаною та не придатною для відпочинку та прогулянок мешканців покоління віка та батьків з дітьми.

20 листопада 2018р.

Додаток № 2
до заяви (звернення) по облаштуванню прилеглої території.

Список

Жителів, які виявили бажання підтримати заяву (звернення) по облаштуванню прилеглої території будинку за адресою: вул. Олександра Кошиця 7-а.

№	Прізвище ім'я по батькові	№ квартири	Контактний телефон	Підпис
1	Скрипка Віктор Володимирович			
2	[illegible]			
3	Зелінська Наталія Янівна			
4	Рогов Едуард Борисович			
5	Здрєвко Ігор Олександрович			
6	Мовчан Олександр Борисович			
7	Самсонова Катерина Юріївна			
8	Ковтюк Наталія Євгенівна			
9	Ємцрашинин Тетяна Кузьмівна			
10	Мовчанко Андрій Борисович			
11	Пономаренко Олександр Миколайович			
12	Єрмакова Людмила Миколаївна			
13	Сидорова Анна Вікторівна			
14	Бочко М. С.			
15	Мацуренко В.В.			
16	Бондарь Т.М.			
17	Соловик О.А.			
18	Крупник А.Д.			
19	Олексієнко О.С.			
20	Завгородній А.Т.			

Депутату Київської міської ради
VIII скликання Дегтяревій Л. В.
01044, м. Київ, вул. Хрещатик, 36
співвласників ОСББ „Кордон"
м. Київ, вул. Олександра Кошиця

Звернення

Шановна Ларисо Вікторівно!

Звертаємося до вас з проханням допомогти облаштування території, яка прилягає до нашого будинку. На даний час прилегла територія є занедбаною та не придатною для відпочинку людей похилого віку та батьків з дітьми.

З повагою,
голова правління
ОСББ „Кордон" Н. Щуйкова

Список

співвласників ОСББ «Кордон», які виявили бажання облаштувати сквер за адресою м. Київ, вулиця Олександра Кошиця, будинок 7

1 під'їзд

№ з/п	Прізвище, ім'я, по батькові	№ квартири	Контактний телефон	Підпис
1	[illegible]			
2	[illegible]			
3	[illegible]			
4	[illegible]			
5	[illegible]			
6	[illegible]			
7	[illegible]			
8	[illegible]			
9	[illegible]			
10	[illegible]			
11	[illegible]			
12	[illegible]			
13	[illegible]			
14	[illegible]			
15	[illegible]			
16	[illegible]			
17	[illegible]			
18	[illegible]			

7.

ДЕПУТАТ

КИЇВСЬКОЇ МІСЬКОЇ РАДИ VIII СКЛИКАННЯ

"07" Травня 2019 р. № 08/279/08/026 - 684

Голові Постійної комісії Київської міської
ради з питань екологічної політики
Яловому К.В

Шановний Костянтине Володимировичу!

До мене, як до депутата Київської міської ради, звернулись мешканці Дарницького району міста Києва стосовно земельної ділянки (орієнтовною площею 2,0 га, обліковий код 90:157:0135 та 90:157:0048) прилеглої до будинків по вул. Тростянецька,2, вул. Ревуцького, 25,27,29, вул. Архітектора Вербицького, 4,4-а, 6-а,8-а у Дарницькому районі.

Багато мешканців похилого віку щоденно потребують прогулянок на свіжому повітрі поруч з будинком, але на даний момент прилегла ділянка є занедбаною та не придатною для відпочинку та прогулянок мешканців похилого віку та батьків з дітьми.

Враховуючи вищевикладене, з метою реалізації права кожного громадянина на безпечне для життя та здоров'я навколишнє середовище, визначеного статтею 50 Конституції України, здійснення належного благоустрою та забезпечення зелених насаджень у місті Києві прошу розглянути на засіданні постійної комісії Київської міської ради з питань екологічної політики можливість надання статусу скверу вищевказаній земельній ділянці (орієнтовною площею 2,0 га), проведення КО «Київзеленбуд» відповідних організаційно-правових заходів та подальшого оформлення права постійного користування зазначеною земельною ділянкою в установленому порядку.

Додатки: на 30 аркушах

З повагою, депутат
Київської міської ради **Лариса Дегтярьова**

Київська міська рада
08.05.2019 № **08/10173**

Додаток 1

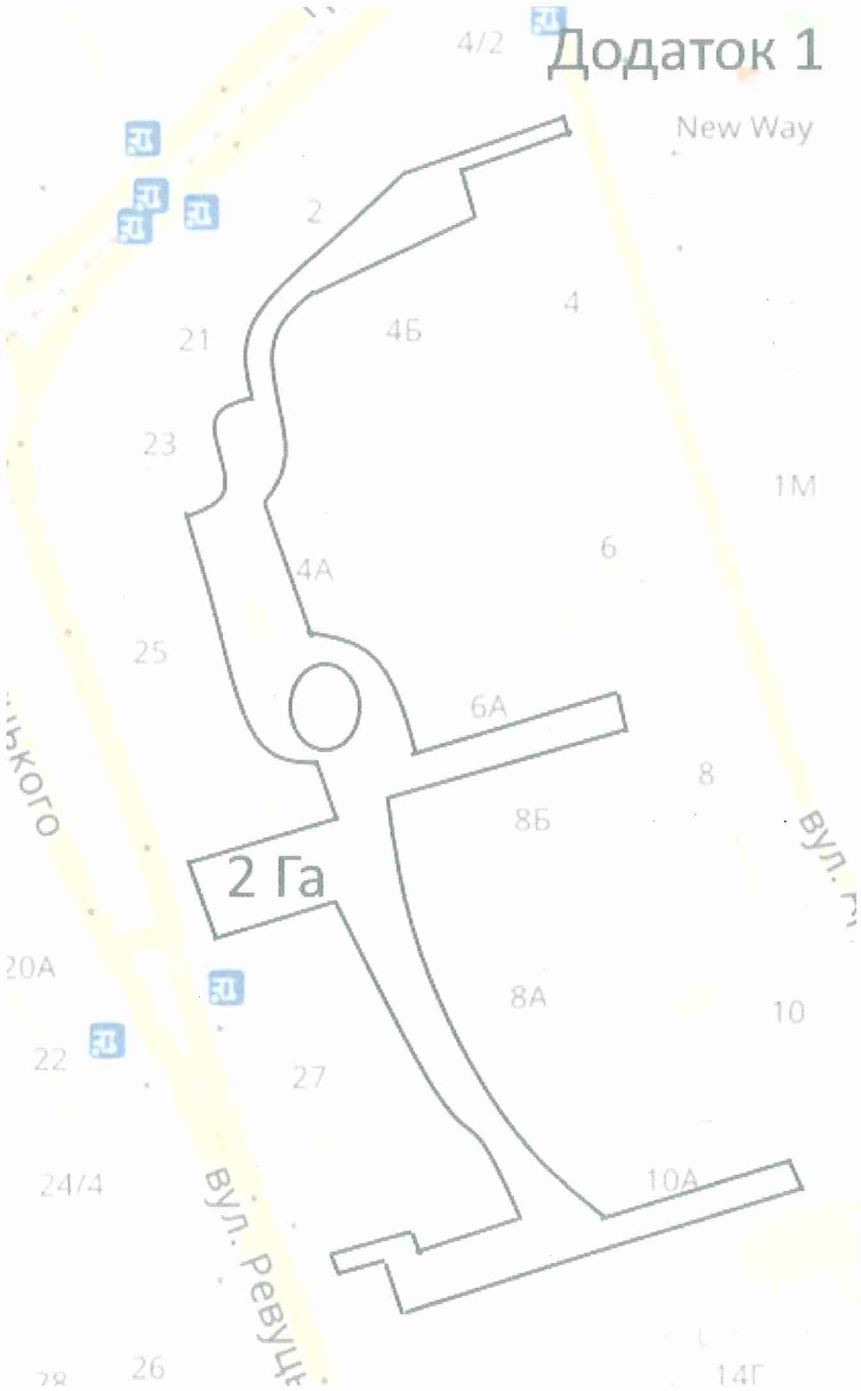
4/2
New Way
2
21
4Б
4
23
1М
4А
6
25
6А
8
8Б
2 Га
20А
8А
10
22
27
24/4
10А
26
14Г
вул. ревуцького
вул. г

ВИКОНАВЧИЙ ОРГАН КИЇВСЬКОЇ МІСЬКОЇ РАДИ
(КИЇВСЬКА МІСЬКА ДЕРЖАВНА АДМІНІСТРАЦІЯ)

ДЕПАРТАМЕНТ ЗЕМЕЛЬНИХ РЕСУРСІВ

вул. Хрещатик, 32-а, м. Київ, 01601, тел. (044) 279-58-72, ф. (044) 288-07-57,
КБУ"Контактний центр міста Києва" 15-51,E-mail: dzr@kievcity.gov.ua Код ЄДРПОУ 26199097

06. 06. 2018 № 057022-12049
на № 08/279/08/026-495 від 29.05.2018

Депутатові Київської
міської ради VIII скликання
Дегтярьовій Л.В.

вул. Архітектора Вербицького, 16, к. 7,
м. Київ, 02121

dehtyarova.larysa@kmr.gov.ua

Шановна Лариса Вікторівна!

У Департаменті земельних ресурсів виконавчого органу Київської міської ради (Київської міської державної адміністрації) Ваше депутатське звернення від 29.05.2018 № 08/279/08/026-495 розглянуто.

В межах компетенції повідомляємо, що земельна ділянка площею 12981.53 кв.м. (обліковий код 90:157:0135) за адресою: вул. Ревуцького, вул. Архітектора Вербицького в міському земельному кадастрі обліковується, як «землі не надані у власність чи користування».

Земельна ділянка, площею 9032.62 кв.м. (обліковий код 90:157:0048) за адресою: вул. Тростянецька, 2, вул. Ревуцького, 21-29, вул. Вербицького, 4, в міському земельному кадастрі обліковується за комунальним підприємством "управління житлового господарства" Дарницького району м. Києва, відповідно до технічного звіту по встановленню зовнішніх меж кварталу № 90:157.

За поданням Департаменту земельних ресурсів Київська міська рада не приймала рішень щодо передачі (надання) зазначених земельних ділянок в користування (власність).

Департамент земельних ресурсів підтримує Вашу ініціативу про розгляд Київською міською радою питання щодо надання статусу скверу земельній ділянці (орієнтовною площею 2,0 га) що розташована на вул. Ревуцького, 25, 27, 29, 29-б, на вул. Вербицького, 2 та на вул. Тростянецькій у Дарницькому районі м. Києва і прийняття відповідного рішення.

Додатково інформуємо, що статтею 32 Закону України «Про державну реєстрацію речових прав на нерухоме майно та їх обтяжень» визначено, що інформація про зареєстровані права на нерухоме майно та їх обтяження, що міститься у Державному реєстрі прав, є відкритою, загальнодоступною та

платною, крім випадків, передбачених цим Законом. Для посадових осіб органів державної влади, органів місцевого самоврядування, судів, органів Національної поліції, органів прокуратури, органів Служби безпеки України, Національного агентства з питань запобігання корупції, адвокатів, нотаріусів інформація з Державного реєстру прав у зв'язку із здійсненням ними повноважень, визначних законом, надається за суб'єктом права чи за об'єктом нерухомого майна в електронній формі шляхом безпосереднього доступу до Державного реєстру прав, за умови ідентифікації відповідної посадової особи за допомогою електронного цифрового підпису.

Додатки: на 4 арк. в 1 прим.

З повагою

Директор О.Поліщук

Іваненко І.М. 288-07-58

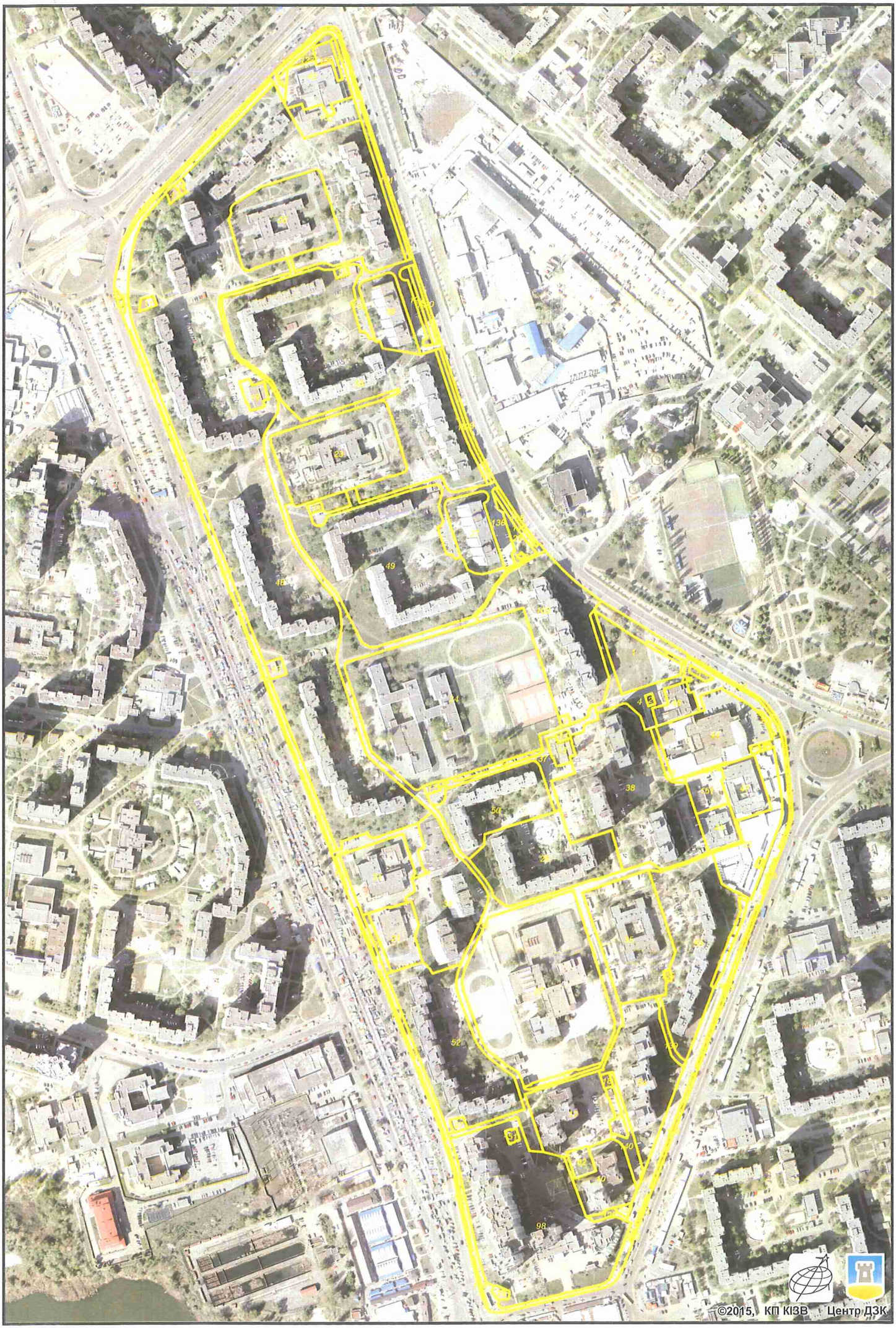

виготовлено за допомогою ПК "Кадастр"

Оператор:Юсупова Валентина Анастасіївна

РОБОЧІ МАТЕРІАЛИ

Витяг з бази даних міського земельного кадастру від 01.06.2018р.

м. Київ, р-н Дарницький

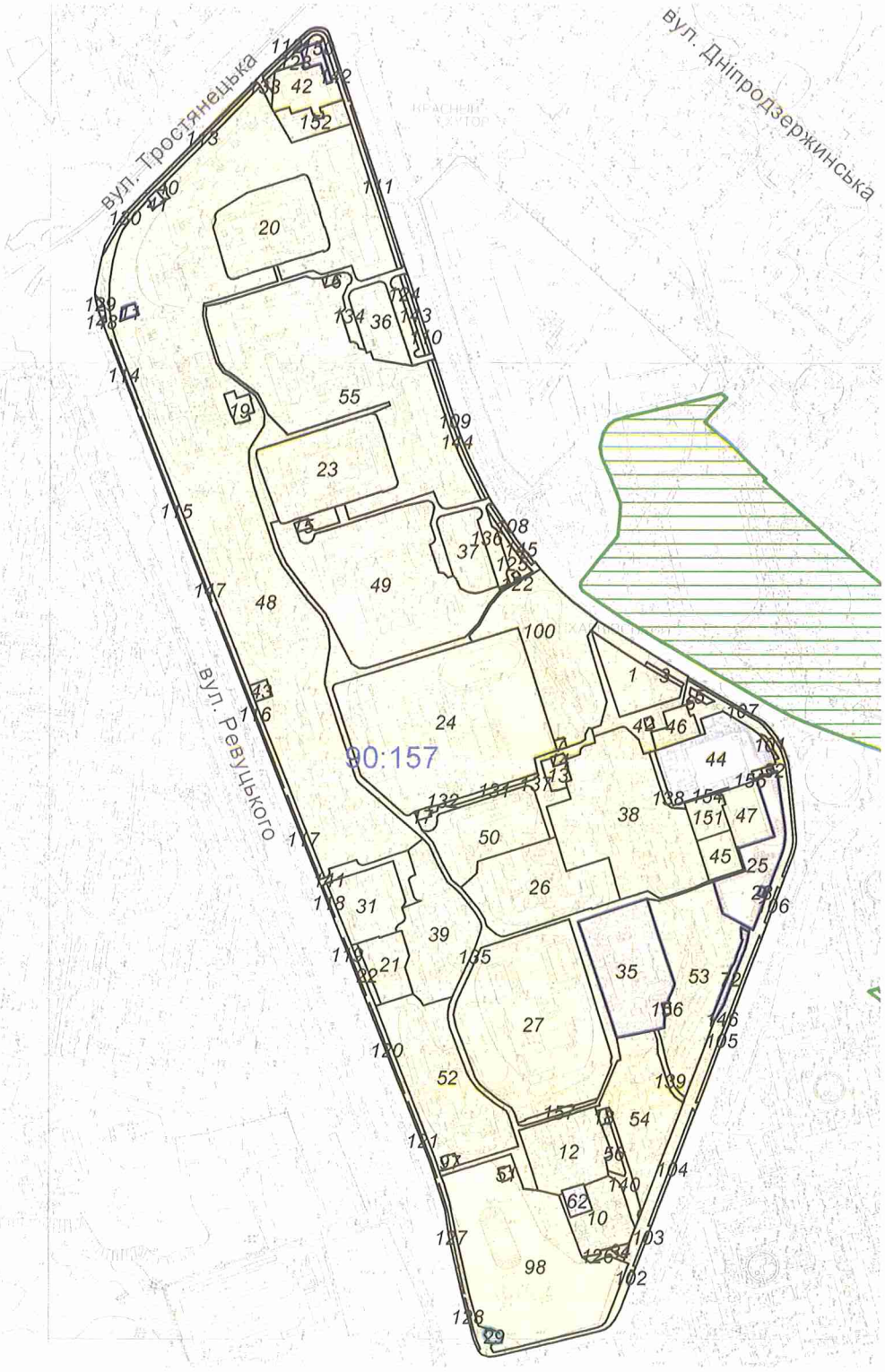

Масштаб 1:7000

**Черговий план м.Києва ведеться з 1995 року*

Замовлення № 8608

виготовлено КП "Київський інститут земельних відносин"

РЕЄСТР ЗЕМЕЛЬНИХ ДІЛЯНОК

Черговий план.

Код ділянки	Землекористувачі	Адреса ділянки	Опис ділянки	Площа (кв.м.)	Вид права	Дата закінч. права
90:157:0001	Землі не надані у власність чи користування	вул. Архітектора Вербицького, 16		3502,56		
90:157:0002	Землі не надані у власність чи користування	вул. Архітектора Вербицького, 16		92,34		
90:157:0003	Землі не надані у власність чи користування	вул. Архітектора Вербицького, 16		200,88		
90:157:0004	Землі не надані у власність чи користування	вул. Архітектора Вербицького, 16		3782,82		
90:157:0005	Землі не надані у власність чи користування	вул. Архітектора Вербицького, 16		167,32		
90:157:0006	Землі не надані у власність чи користування	вул. Архітектора Вербицького, 16		14,25		
90:157:0007	Землі не надані у власність чи користування	вул. Архітектора Вербицького, 16		108,58		
90:157:0010	Житлово-будівельний кооператив "Локомотив-8"	вул. Декабристів, 10	Житловий будинок	3666,58		
90:157:0011	Суб'єкт підприємницької діяльності	вул. Ревуцького, 25		206,09	Оренда на 10 років (термін дії скінчився)	03.10.2012
90:157:0012	Житлово-будівельний кооператив "Будівельник-9"	вул. Декабристів, 10а		5850,08		
90:157:0013	Комунальне підприємство виконавчого органу Київради (Київської міської державної адміністратиції) "Київтеплоенерго"	вул. Архітектора Вербицького, 14д	3-14-бойлерна 15	649,21		
90:157:0014	Приватне акціонерне товариство "ДТЕК Київські електромережі"	вул. Архітектора Вербицького, 14-14а	ТП 5013	136,73		
90:157:0015	Приватне акціонерне товариство "ДТЕК Київські електромережі"	вул. Архітектора Вербицького, 8а	ТП 4984	145,31		
90:157:0016	Приватне акціонерне товариство "ДТЕК Київські електромережі"	вул. Архітектора Вербицького, 4	ТП 5004	143,88		
90:157:0017	Приватне акціонерне товариство "ДТЕК Київські електромережі"	вул. Декабристів, 14в	ТП 4955	145,06		
90:157:0018	Приватне акціонерне товариство "ДТЕК Київські електромережі"	вул. Декабристів, 8	ТП 4954	146,12		
90:157:0019	Публічне акціонерне товариство "КИЇВЕНЕРГО"	вул. Ревуцького, 25а	3-14-бойлерна 34 (ТМР "Київенерго")	647,87		
90:157:0020	Управління освіти Дарницької районної в місті Києві державної адміністрації	вул. Архітектора Вербицького, 4б		8438,69		
90:157:0021	Фізична особа|Товариство з обмеженою відповідальністю "Ріал Істейт"	вул. Ревуцького, 33		2708,8		
90:157:0022	Фізична особа|Товариство з обмеженою відповідальністю "АТБ-ТОРГСТРОЙ"	вул. Ревуцького, 33		404,94		
90:157:0023	Управління освіти Дарницької районної в місті Києві державної адміністрації	вул. Архітектора Вербицького, 8б		10286,63		
90:157:0024	Управління освіти Дарницької районної в місті Києві державної адміністрації	вул. Архітектора Вербицького, 14г		28536,67		
90:157:0025	Приватне підприємство "Південний"	вул. Декабристів, 2а		4717,05	Оренда на 15 років	22.12.2019
90:157:0026	Житлово-будівельний кооператив "Метробудівник-3"	вул. Архітектора Вербицького, 14б		9773,54		
90:157:0027	Управління освіти Дарницької районної в місті Києві державної адміністрації	вул. Декабристів, 8а		23330,39		
90:157:0028	Землі не надані у власність чи користування	вул. Декабристів, 2	Павловська Лариса Петрівна	45,31		

90:157:0029	Суб'єкт підприємницької діяльності	вул. Ревуцького, 37а		199,74	Оренда на 5 років (термін дії скінчився)	04.04.2010
90:157:0029	Суб'єкт підприємницької діяльності	вул. Ревуцького, 37а		199,74	Право в процесі оформлення (Оренда на невизначений термін)	
90:157:0031	Товариство з обмеженою відповідальністю "Науково-виробниче підприємство"АДІОЗ"| Комунальне підприємство "управління житлового господарства" Дарницького району м.Києва|Товариство з обмеженою відповідальністю "Таврія"| Товариство з обмеженою відповідальністю "Флора"| Комунальне підприємство "Київжитлоспецексплуатація"	вул. Ревуцького, 31		4562,97		
90:157:0032	Суб'єкт підприємницької діяльності	вул. Архітектора Вербицького, 18		36,99		
90:157:0034	Суб'єкт підприємницької діяльності	вул. Декабристів, 10		155,2		
90:157:0035	Управління освіти Дарницької районної в місті Києві державної адміністрації	вул. Декабристів, 6а		8981,9	Без права	
90:157:0036	Житлово-будівельний кооператив "Арсеналець-26"	вул. Архітектора Вербицького, 6		3274,72		
90:157:0037	Житлово-будівельний кооператив "Арсеналець-26"	вул. Архітектора Вербицького, 10		3424,53		
90:157:0038	Житлово-будівельний кооператив "Промбудівельник-8"	вул.Архітектора Вербицького, 14, 14а, вул.Декабристів, 6б		17512,75		
90:157:0039	Житлово-будівельний кооператив "Будматеріали-3"	вул. Ревуцького, 29а, 29б		8503,2		
90:157:0040	Суб'єкт підприємницької діяльності	вул. Тростянецька, 2		105,47		
90:157:0041	Фізична особа	вул. Тростянецька, 2б		178,86	Право в процесі оформлення (Оренда на 10 років)	
90:157:0042	Приватне підприємство "Вояж"| Комунальне підприємство "управління житлового господарства" Дарницького району м.Києва|Товариство з обмеженою відповідальністю "Зайнятість"| Приватне акціонерне товариство "Фора Рітейл"|Фізична особа| Фізична особа	вул. Тростянецька, 4/2		2946,46		
90:157:0043	Приватне підприємство "Інтеграл Трейд"	вул. Ревуцького, 29		331,1		
90:157:0044	Товариство з додатковою відповідальністю "Торгово-виробниче підприємство"Південне"	вул. Архітектора Вербицького, 18		6905,05	Право в процесі оформлення (Оренда на 15 років)	
90:157:0045	Товариство з обмеженою відповідальністю "Ріелт-Консалт"| Товариство з обмеженею відповідальністю "Істрейт"	вул. Декабристів, 2		1568,47		
90:157:0046	Комунальне підприємство "управління житлового господарства" Дарницького району м.Києва	вул. Архітектора Вербицького, 16	ЖЕК N 205	1322,79		

90:157:0047	Комунальне підприємство "Київжитлоспецексплуатація"| Комунальне підприємство "управління житлового господарства" Дарницького району м.Києва|Приватне підприємство "Південний"|Київська міська філія акціонерно-комерційного банку соціального розвитку "Укрсоцбанк"| Суб'єкт підприємницької діяльності Комунальне підприємство "Фармація"	вул. Архітектора Вербицького, 18		2476,97		
90:157:0048	Комунальне підприємство "управління житлового господарства" Дарницького району м.Києва	вул.Тростянецька, 2, вул.Ревуцького, 21-29, вул.Вербицького, 4	ЖЕК N 205	81973,46		
90:157:0049	Комунальне підприємство "управління житлового господарства" Дарницького району м.Києва	вул. Архітектора Вербицького, 8а, 10а	ЖЕК N 205	22047,09		
90:157:0050	Комунальне підприємство "управління житлового господарства" Дарницького району м.Києва	вул. Архітектора Вербицького, 14в	ЖЕК N 205	7010,39		
90:157:0051	Публічне акціонерне товариство "КИЇВЕНЕРГО"	вул. Декабристів, 12/37	ТП 5706 (Філія кабельні мережі)	166,54		
90:157:0052	Комунальне підприємство "управління житлового господарства" Дарницького району м.Києва	вул. Ревуцького, 35	ЖЕК N 205	12357,42		
90:157:0053	Комунальне підприємство "управління житлового господарства" Дарницького району м.Києва	вул. Декабристів, 6	ЖЕК N 205	11442,09		
90:157:0054	Комунальне підприємство "управління житлового господарства" Дарницького району м.Києва	вул. Декабристів, 8	ЖЕК N 205	8150,65		
90:157:0055	Комунальне підприємство "управління житлового господарства" Дарницького району м.Києва	вул. Архітектора Вербицького, 4а, 6а, 8	ЖЕК N 205	29430,63		
90:157:0056	Комунальне підприємство "управління житлового господарства" Дарницького району м.Києва	вул. Декабристів, 8	ЖЕК N 205, дитячий майданчик	583,59		
90:157:0062	Дарницька районна у місті Києві рада	вул. Декабристів, 10а		672,84	Документ скасовано (Оренда на 1 рік)	13.03.2008
90:157:0072	Товариство з обмеженою відповідальністю "ІНВЕСТБУДПЕРСПЕКТИВА"	вул. Декабристів, 6		572,86	Оренда на 10 років	16.06.2027
90:157:0097	Приватне підприємство "Водограй"	вул. Ревуцького, 35		202,38		
90:157:0098	Комунальне підприємство "управління житлового господарства" Дарницького району м.Києва|Товариство з обмеженою відповідальністю "Максимум-Клуб"| Відкрите акціонерне товариство "Укрліспромопторг"|Гаражний кооператив "Айсберг"|Товариство з обмеженою відповідальністю "Лабіринт-М"|Фізична особа	вул. Декабристів, 12/37		22160,41		
90:157:0100	Житлово-будівельний кооператив "Будівельник-7" Харківського району м.Києва	вул. Архітектора Вербицького, 12		11935,49		
90:157:0101	Землі не надані у власність чи користування	вул. Архітектора Вербицького, 18	газон	100,84		
90:157:0102	Комунальне підприємство по утриманню зелених насаджень Дарницького району м.Києва	вул. Декабристів, 6		40,68		

90:157:0103	Комунальне підприємство по утриманню зелених насаджень Дарницького району м.Києва	вул. Декабристів, 10		102,44		
90:157:0104	Комунальне підприємство по утриманню зелених насаджень Дарницького району м.Києва	вул. Декабристів, 8		439,43		
90:157:0105	Комунальне підприємство по утриманню зелених насаджень Дарницького району м.Києва	вул. Декабристів, 6		596,51		
90:157:0106	Комунальне підприємство по утриманню зелених насаджень Дарницького району м.Києва	вул. Декабристів, 18		128,78		
90:157:0107	Комунальне підприємство по утриманню зелених насаджень Дарницького району м.Києва	вул. Архітектора Вербицького, 18		792,13		
90:157:0108	Комунальне підприємство по утриманню зелених насаджень Дарницького району м.Києва	вул. Архітектора Вербицького, 10		255,66		
90:157:0109	Комунальне підприємство по утриманню зелених насаджень Дарницького району м.Києва	вул. Архітектора Вербицького, 8		525,71		
90:157:0110	Комунальне підприємство по утриманню зелених насаджень Дарницького району м.Києва	вул. Архітектора Вербицького, 6		276,82		
90:157:0111	Комунальне підприємство по утриманню зелених насаджень Дарницького району м.Києва	вул. Архітектора Вербицького, 4		488,55		
90:157:0112	Комунальне підприємство по утриманню зелених насаджень Дарницького району м.Києва	вул. Тростянецька, 4/2		464,4		
90:157:0113	Комунальне підприємство по утриманню зелених насаджень Дарницького району м.Києва	вул. Тростянецька, 2		493,16		
90:157:0114	Комунальне підприємство по утриманню зелених насаджень Дарницького району м.Києва	вул. Ревуцького, 25		100,38		
90:157:0115	Комунальне підприємство по утриманню зелених насаджень Дарницького району м.Києва	вул. Ревуцького, 27		308,15		
90:157:0116	Комунальне підприємство по утриманню зелених насаджень Дарницького району м.Києва	вул. Ревуцького, 29		340,98		
90:157:0117	Комунальне підприємство по утриманню зелених насаджень Дарницького району м.Києва	вул. Ревуцького, 29		185,23		
90:157:0118	Комунальне підприємство по утриманню зелених насаджень Дарницького району м.Києва	вул. Ревуцького, 31		65,45		
90:157:0119	Комунальне підприємство по утриманню зелених насаджень Дарницького району м.Києва	вул. Ревуцького, 33		131,02		
90:157:0120	Комунальне підприємство по утриманню зелених насаджень Дарницького району м.Києва	вул. Ревуцького, 35		209,86		
90:157:0121	Комунальне підприємство по утриманню зелених насаджень Дарницького району м.Києва	вул. Ревуцького, 35		171,82		
90:157:0122	Дарницька районна у місті Києві державна адміністрація	вул. Архітектора Вербицького, 10	бювет	39,41		
90:157:0123	Землі не надані у власність чи користування	вул. Тростянецька, 4/2	газон	519,77		
90:157:0124	Землі не надані у власність чи користування	вул. Архітектора Вербицького, 6	газон	506,15		
90:157:0125	Землі не надані у власність чи користування	вул. Архітектора Вербицького, 10	газон	773,51		
90:157:0126	Землі не надані у власність чи користування	вул. Декабристів, 10	газон	264,64		
90:157:0127	Землі не надані у власність чи користування	вул. Ревуцького, 35	газон	322,26		
90:157:0128	Землі не надані у власність чи користування	вул. Ревуцького	газон	145,14		

90:157:0129	Землі не надані у власність чи користування	вул. Ревуцького, 25	газон	54,55		
90:157:0130	Землі не надані у власність чи користування	вул. Тростянецька, 2	газон	239,28		
90:157:0131	Землі не надані у власність чи користування	вул. Архітектора Вербицького, 14в	газон	489,9		
90:157:0132	Землі не надані у власність чи користування	вул. Архітектора Вербицького, 14в	газон	53,18		
90:157:0133	Землі не надані у власність чи користування	вул. Тростянецька, 4/2	проїзд	206,85		
90:157:0134	Землі не надані у власність чи користування	вул. Архітектора Вербицького, 6	проїзд	2819,93		
90:157:0135	Землі не надані у власність чи користування	вул.Ревуцького, вул.Архітектора Вербицького	прохід	12981,53		
90:157:0136	Землі не надані у власність чи користування	вул. Архітектора Вербицького, 10	проїзд	3187,01		
90:157:0137	Землі не надані у власність чи користування	вул. Архітектора Вербицького, 14в	проїзд	2258,88		
90:157:0138	Землі не надані у власність чи користування	вул. Архітектора Вербицького, 18	проїзд	403,41		
90:157:0139	Землі не надані у власність чи користування	вул. Декабристів, 6	проїзд	436,52		
90:157:0140	Землі не надані у власність чи користування	вул. Декабристів, 8	проїзд	986,45		
90:157:0141	Землі не надані у власність чи користування	вул. Ревуцького, 31	проїзд	1424,33		
90:157:0142	Землі не надані у власність чи користування	вул.Тростянецька, вул.Архітектора Вербицького	тротуар	1519,37		
90:157:0143	Землі не надані у власність чи користування	вул. Архітектора Вербицького, 6	тротуар	410,61		
90:157:0144	Землі не надані у власність чи користування	вул. Архітектора Вербицького, 8	тротуар	712,81		
90:157:0145	Землі не надані у власність чи користування	вул. Архітектора Вербицького, 10	тротуар	410,5		
90:157:0146	Землі не надані у власність чи користування	вул.Ревуцького, вул.Декабристів, вул.Архітектора Вербицького	тротуар	11073,87		
90:157:0147	Землі не надані у власність чи користування	вул.Тростянецька, вул.Ревуцького	тротуар	4907,77		
90:157:0148	Землі не надані у власність чи користування	вул. Ревуцького, 25	стоянка для автомобілів	91,01		
90:157:0150	Фізична особа	вул. Тростянецька, 4/2		559,96	Оренда на 10 років	06.03.2028
90:157:0151	Комунальне підприємство "управління житлового господарства" Дарницького району м.Києва	вул. Архітектора Вербицького, 18		1522,54		
90:157:0152	Приватне підприємство "Вояж"	вул. Тростянецька, 4/2		1831,13		
90:157:0154	Землі не надані у власність чи користування	вул. Архітектора Вербицького, 18		81,89		
90:157:0155	Відкрите акціонерне товариство "Торгово-виробниче підприємство"Південне"	вул. Архітектора Вербицького, 18		84,95		
90:157:0156	Управління освіти Дарницької районної в м.Києві державної адміністрації	вул. Декабристів, 6а		77,12		
90:157:0157	Землі не надані у власність чи користування	вул. Декабристів, 8а		424,97		

КОМУНАЛЬНЕ ПІДПРИЄМСТВО
«КЕРУЮЧА КОМПАНІЯ З ОБСЛУГОВУВАННЯ ЖИТЛОВОГО ФОНДУ ДАРНИЦЬКОГО РАЙОНУ М. КИЄВА»
Харківське шосе, 148-а, адреса: 02091, м. Київ, тел./факс: 563-38-38, e-mail: kp_kk_darnytsia@ukr.net

27.07.18 № 2950-07/2018

на № _____ від _____

Депутатові Київської міської ради
Дегтярьовій Л.В.

Шановна Ларисо Вікторівно!

У комунальному підпрємстві «Керуюча компанія з обслуговування житлового фонду Дарницького району м. Києва» (далі-Керуюча компанія) уважно розглянуто Ваше депутатське звернення від 23.07.2018 № 08/279/08/026-526, про що повідомляємо наступне.

Керуюча компанія не заперечує щодо погодження план-схеми до проекту рішення Київради «Про надання статусу скверу земельній ділянці», яка проходить поруч з житловими будинками, що перебуваються на обслуговуванні нашого підприємства (згідно додатку №1), а саме: вул. Ревуцького,29, 25, вул. Вербицького,8-а, 6-а, 4-а, 4 та вул. Тростянецька,2.

З повагою

Директор А. Солодуха

Конюшенко 563-80-10

Депутату Київської міської ради

VIII скликання Дегтярьовій Л.В

01044, м.Київ, вул. Хрещатик, 36

Від мешканців будинку

м. Київ, вул. Ревуцького, 25

Звернення

Шановна Ларисо Вікторівно

Ми, мешканці будинку по вул. Ревуцького, 25 просимо Вас, у допомозі облаштування території прилеглої до нашого будинку. На даний час прилегла ділянка є занедбаною та не придатною для відпочинку.

Список

Жителів які виявили бажання облаштувати сквер за адресою: Ревуцького, 25

№	Прізвище ім'я по батькові	№ квартири	Контактний телефон	Підпис
1	Некрасенко С.В			
2	Бруй А.Л			
3	Романенко Л.Г.			
4	Стрелковский			
5	Богнювата			
6	Залефіанова С.В.			
7	Пахотнюк			Пахотнюк
8	Дубинина Т.В			
9	Латынова Т.В.			
10	Костенко Т			
11	Лиловенко			
12	Мазка Е.А			
13	Комаринська С.В			
14	Васильєва			
15	Подопригора			

Витяг з протоколу № 4
засідання правління Об'єднання співвласників багатоквартирного будинку «Ревуцького, 27»
за адресою: м. Київ, вул. Ревуцького 27

" 05 " вересня 2018року

м.Київ

Присутні члени правління:

1. Іванова Любов Миколаївна ,
2. Воскобоєва Людмила Олексіївна ,
3. Гомоляко Галина Олексіївна,
4. Лаврушко Ігор Миколайович ,
5. Летута Людмила Олександрівна,
6. Лугіна Віталія Юріївна,
7. Рябець Катерина Федорівна ,
8. Товстик Алла Анатоліївна,
9. Шавалєєв Артур Іршатович,
10. Шпаченко Тетяна Василівна.

Порядок денний засідання:

6. Обговорення звернення до депутата Київської міської ради Дегтярьової Л.В., щодо допомоги в облаштуванні прибудинкової території і прилеглих до неї територій дошкільного закладу та створення променад-скверу для відпочинку та прогулягок людей поважного віку та батьків з дітьми.

Постановили:
Звернутися до депутата Київської міської ради Дегтярьової Л.В., щодо допомоги в облаштуванні прибудинкової території і прилеглих до неї територій дошкільного закладу та створення променад-скверу для відпочинку та прогулягок людей поважного віку та батьків з дітьми.

УКРАЇНА м. КИЇВ Об'єднання співвласників багатоквартирного будинку «РЕВУЦЬКОГО, 27» Код 40443225

Голова правління ОСББ «Ревуцького, 27» **Іванова Л.М.**

ОБЄДНАННЯ СПІВВЛАСНИКІВ БАГАТОКВАРТИРНОГО БУДИНКУ

«РЕВУЦЬКОГО, 27»

вул. Ревуцького, 27, кв. 104 м.Київ, 02068, тел.093 468 54 09, 097 108 21 76, E-mail: 0934685409ln@gmail.com

вих.№ 61 від 25 лтстопада 2018р

Депутату Київської міської ради

VIII скликання Дегтярьовій Л.В.

01044, м.Київ, вул.Хрещатик, 36

Від мешканців будинку

м.Київ, вул.Ревуцького,27

Звернення

Шановна Ларисо Вікторівно!

Ми, мешканці будинку по вул. Ревуцького, 27, просимо Вас, у допомозі з облаштуванням території прилеглої до прибудинкової території нашого будинку. На даний час ця ділянка є занедбаною та не придатною для відпочинку та прогулянок людей різної вікової категорії та батьків з дітьми.

З повагою.

Список

Жителів які виявили бажання облаштувати сквер за адресою:

Ревуцького, 27

№	Прізвище ім'я по батькові	№ квартири	Контактний телефон	Підпис
1	Іванова Л.М.			
2	Лисаківська			
3	Рябець Л.Ф			
4	Ніколайчук Г.Т			
5	Бовсун Л.Ф.			
6	Марнова Е.С			
7	Сурікова Б.Т			
8	Свінаренко О.Я			
9	Щербина Є.О.			
10	Вакарко Т.Э			
11	Курса М.А			
12	Кот Т.Э			
13	Лисаківська			
14	Голяленко М.М.			
15	Данько Є.О			

Депутату Київської
міської ради VIII скликання
Дегтярьовій Л. В
01044 м. Київ. вул. Хрещатик-36
від мешканців будинку
м. Київ. вул. Простяницька, 2

Звернення.

Шановна Ларисо Вікторівно

Ми, мешканці будинку по вул. Простяницька-2 маємо велике бажання облаштувати територію навколо нашого будинку для проведення вільного часу. Просимо у Вас допомоги для благоустрою території нашого будинку тому що, на даний час прилегла ділянка непридатна для прогулянок та відпочинку місцевих жителів.

Список

Жителів які виявили бажання облаштувати сквер за адресою:

Тростянецька,2

№	Прізвище ім'я по батькові	№ квартири	Контактний телефон	Підпис
1	Залевский			
2	Залевский В.О.			
3	Залевська Г.И			
4	Залевский О.В.			
5	Ровенцова			
6	Ровенцова В.Г.			
7	Соловьев В.В			
8	Соловьева Н.В			
9	Соловьев М.В.			
10	Соловьев С.В			
11	Кузьменко Ц.И			
12	Кузьменко И.Ш			
13	Марченко А.Э			
14	Головань Ю.В			
15	Губмин В.Р			

Депутату Київської міської ради

VIII скликання Дегтярьовій Л.В

01044, м.Київ, вул. Хрещатик, 36

Від мешканців будинку

м. Київ, вул. Ревуцького, 29

Звернення

Шановна Ларисо Вікторівно

Ми, мешканці будинку по вул. Ревуцького, 29 звертаємось до Вас, з проханням допомогти в облаштуванні території навколо нашого будинку для відпочинку та прогулянок. На даний час територія біля нашого будинку занедбана та непридатна для прогулянок місцевих жителів. Дуже просимо допомогти нам у вирішенні цього питання.

Список

Жителів які виявили бажання облаштувати сквер за адресою:

Ревуцького, 29 (під'їзд 1)

№	Прізвище ім'я по батькові	№ квартири	Контактний телефон	Підпис
1	Цара Ольга Петрівна			
2	Грищенко Л.В.			
3	Довгопелес К.П 81рік			
4	Бондаренко Ірина			
5	Лятинова Т.О			
6	Храновський А.А			
7	Баланцуг Е.С			
8	Підлясова А.А			
9	Прокопенко С.Г.			
10	Хоменко В.В.			
11	Ковальчук І.А.			
12	Павлюченко Н.А			
13	Ловицька Є.В			
14	Ігнатенко М.А			
15	Кравченко Г.П			

8.

ДЕПУТАТ

КИЇВСЬКОЇ МІСЬКОЇ РАДИ VIII СКЛИКАННЯ

"07" травня 2019 р. № 08/279/08/026 – 685

Голові Постійної комісії Київської міської
ради з питань екологічної політики
Яловому К.В

Шановний Костянтине Володимировичу!

До мене, як до депутата Київської міської ради, звернулись мешканці Дарницького району міста Києва стосовно земельної ділянки (орієнтовною площею 1,4 га, обліковий код 90:157:0135 та 90:157:0026) прилеглої до будинків по вул. Ревуцького, 29, 29-а, 29-б, 35 вул. Архітектора Вербицького, 14-а, 14-в у Дарницькому районі.

Багато мешканців похилого віку щоденно потребують прогулянок на свіжому повітрі поруч з будинком, але на даний момент прилегла ділянка є занедбаною та не придатною для відпочинку та прогулянок мешканців похилого віку та батьків з дітьми.

Враховуючи вищевикладене, з метою реалізації права кожного громадянина на безпечне для життя та здоров'я навколишнє середовище, визначеного статтею 50 Конституції України, здійснення належного благоустрою та забезпечення зелених насаджень у місті Києві прошу розглянути на засіданні постійної комісії Київської міської ради з питань екологічної політики можливість надання статусу скверу вищевказаній земельній ділянці (орієнтовною площею 1,4 га), проведення КО «Київзеленбуд» відповідних організаційно-правових заходів та подальшого оформлення права постійного користування зазначеною земельною ділянкою в установленому порядку.

Додатки: на 44 аркушах

З повагою, депутат
Київської міської ради **Лариса Дегтярьова**

Київська міська рада
08.05.2019 № **08/10178**

Додаток 1

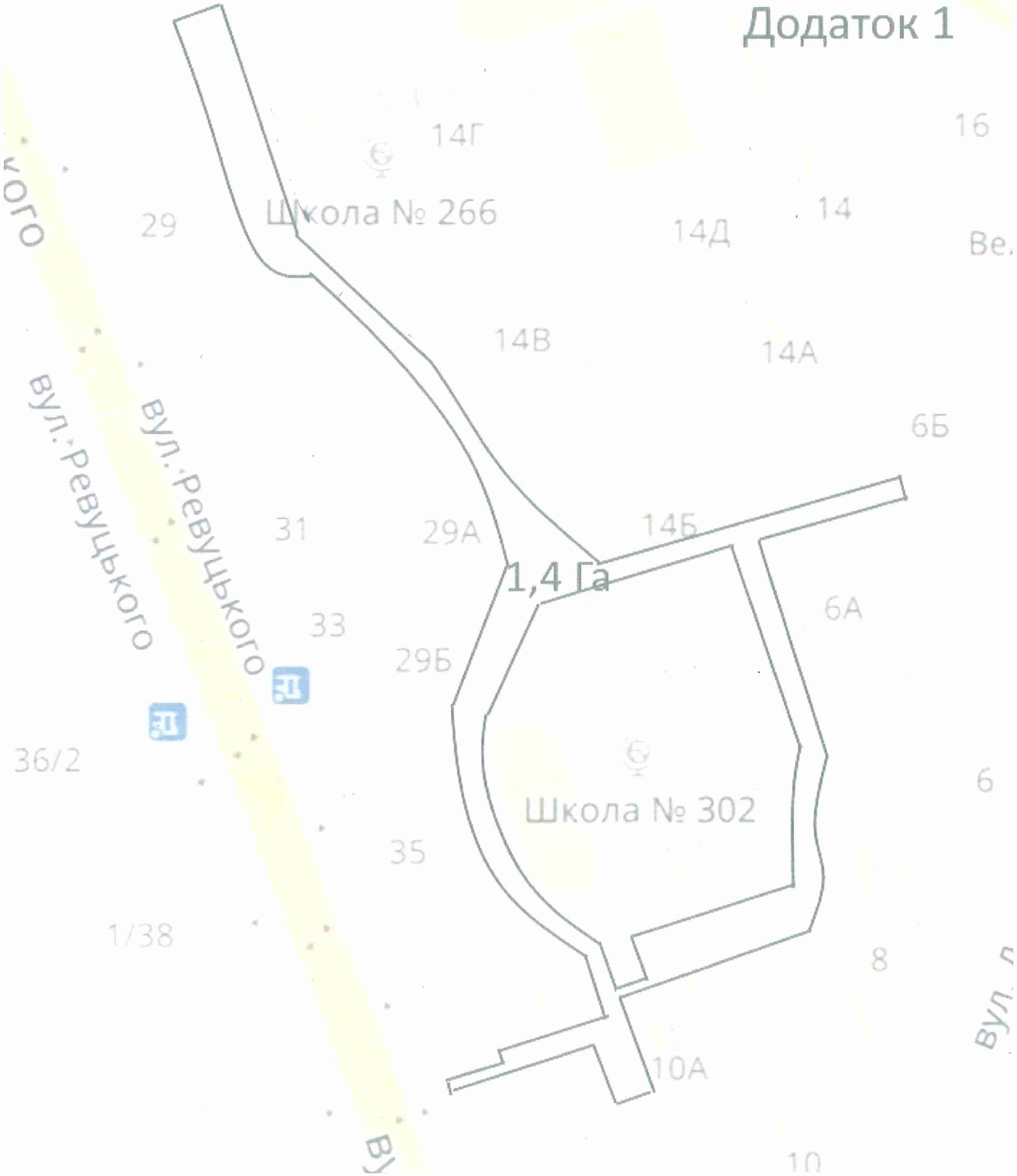
14Г
16
Школа № 266
29
14Д
14
Ве.
14В
14А
6Б
вул. Ревуцького
вул. Ревуцького
31
29А
14Б
1,4 Га
33
6А
29Б
36/2
Школа № 302
6
35
1/38
8
10А
10

ВИКОНАВЧИЙ ОРГАН КИЇВСЬКОЇ МІСЬКОЇ РАДИ
(КИЇВСЬКА МІСЬКА ДЕРЖАВНА АДМІНІСТРАЦІЯ)

ДЕПАРТАМЕНТ ЗЕМЕЛЬНИХ РЕСУРСІВ

вул. Хрещатик, 32-а, м. Київ, 01601, тел. (044) 279-58-72, ф. (044) 288-07-57,
КБУ"Контактний центр міста Києва" 15-51,E-mail: dzr@kievcity.gov.ua Код ЄДРПОУ 26199097

06.06 2018 № 05702-12050
на № 08/279/08/026-494 від 29.05.2018

Депутатові Київської
міської ради VIII скликання
Дегтярьовій Л.В.

вул. Архітектора Вербицького, 16, к. 7,
м. Київ, 02121

dehtyarova.larysa@kmr.gov.ua

Шановна Лариса Вікторівна!

У Департаменті земельних ресурсів виконавчого органу Київської міської ради (Київської міської державної адміністрації) Ваше депутатське звернення від 29.05.2018 № 08/279/08/026-494 розглянуто.

В межах компетенції повідомляємо, що земельна ділянка площею 12981.53 кв.м. (обліковий код 90:157:0135) за адресою: вул. Ревуцького, вул. Архітектора Вербицького в міському земельному кадастрі обліковується, як «землі не надані у власність чи користування».

Земельна ділянка, площею 9773.54 кв.м. (обліковий код 90:157:0026) за адресою: вул. Архітектора Вербицького, 14-б в міському земельному кадастрі обліковується за житлово-будівельним кооперативом "Метробудівник-3", відповідно до технічного звіту по встановленню зовнішніх меж кварталу № 90:1657.

За поданням Департаменту земельних ресурсів Київська міська рада не приймала рішень щодо передачі (надання) зазначених земельних ділянок в користування (власність).

Департамент земельних ресурсів підтримує Вашу ініціативу про розгляд Київською міською радою питання щодо надання статусу скверу земельній ділянці (орієнтовною площею 1,4 га) що розташована на вул. Ревуцького, 29, 29-а, 29-б, 35 та на вул. Вербицького, 14-а, 14-в у Дарницькому районі м. Києва і прийняття відповідного рішення.

Додатково інформуємо, що статтею 32 Закону України «Про державну реєстрацію речових прав на нерухоме майно та їх обтяжень» визначено, що інформація про зареєстровані права на нерухоме майно та їх обтяження, що міститься у Державному реєстрі прав, є відкритою, загальнодоступною та

платною, крім випадків, передбачених цим Законом. Для посадових осіб органів державної влади, органів місцевого самоврядування, судів, органів Національної поліції, органів прокуратури, органів Служби безпеки України, Національного агентства з питань запобігання корупції, адвокатів, нотаріусів інформація з Державного реєстру прав у зв'язку із здійсненням ними повноважень, визначних законом, надається за суб'єктом права чи за об'єктом нерухомого майна в електронній формі шляхом безпосереднього доступу до Державного реєстру прав, за умови ідентифікації відповідної посадової особи за допомогою електронного цифрового підпису.

Додатки: на 4 арк. в 1 прим.

З повагою

Директор О.Поліщук

Іваненко І.М. 288-07-58

РОБОЧІ МАТЕРІАЛИ

Витяг з бази даних міського земельного кадастру від 01.06.2018р.

м. Київ, р-н Дарницький

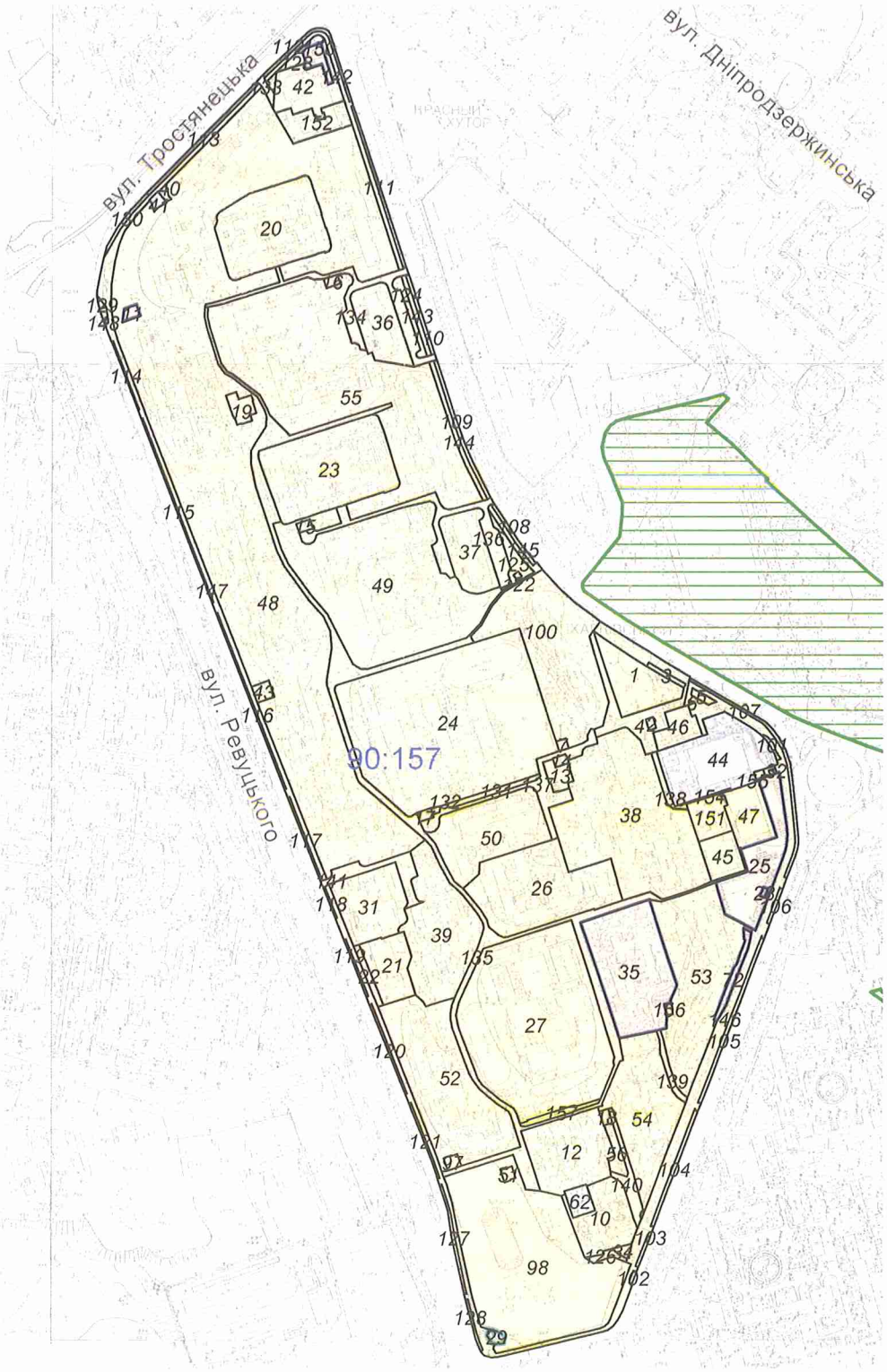

Масштаб 1:7000

**Черговий план м.Києва ведеться з 1995 року*

Замовлення № 8608

виготовлено КП "Київський інститут земельних відносин"

РЕЄСТР ЗЕМЕЛЬНИХ ДІЛЯНОК

Черговий план.

Код ділянки	Землекористувачі	Адреса ділянки	Опис ділянки	Площа (кв.м.)	Вид права	Дата закінч. права
90:157:0001	Землі не надані у власність чи користування	вул. Архітектора Вербицького, 16		3502,56		
90:157:0002	Землі не надані у власність чи користування	вул. Архітектора Вербицького, 16		92,34		
90:157:0003	Землі не надані у власність чи користування	вул. Архітектора Вербицького, 16		200,88		
90:157:0004	Землі не надані у власність чи користування	вул. Архітектора Вербицького, 16		3782,82		
90:157:0005	Землі не надані у власність чи користування	вул. Архітектора Вербицького, 16		167,32		
90:157:0006	Землі не надані у власність чи користування	вул. Архітектора Вербицького, 16		14,25		
90:157:0007	Землі не надані у власність чи користування	вул. Архітектора Вербицького, 16		108,58		
90:157:0010	Житлово-будівельний кооператив "Локомотив-8"	вул. Декабристів, 10	Житловий будинок	3666,58		
90:157:0011	Суб'єкт підприємницької діяльності	вул. Ревуцького, 25		206,09	Оренда на 10 років (термін дії скінчився)	03.10.2012
90:157:0012	Житлово-будівельний кооператив "Будівельник-9"	вул. Декабристів, 10а		5850,08		
90:157:0013	Комунальне підприємство виконавчого органу Київради (Київської міської державної адміністратиції) "Київтеплоенерго"	вул. Архітектора Вербицького, 14д	3-14-бойлерна 15	649,21		
90:157:0014	Приватне акціонерне товариство "ДТЕК Київські електромережі"	вул. Архітектора Вербицького, 14-14а	ТП 5013	136,73		
90:157:0015	Приватне акціонерне товариство "ДТЕК Київські електромережі"	вул. Архітектора Вербицького, 8а	ТП 4984	145,31		
90:157:0016	Приватне акціонерне товариство "ДТЕК Київські електромережі"	вул. Архітектора Вербицького, 4	ТП 5004	143,88		
90:157:0017	Приватне акціонерне товариство "ДТЕК Київські електромережі"	вул. Декабристів, 14в	ТП 4955	145,06		
90:157:0018	Приватне акціонерне товариство "ДТЕК Київські електромережі"	вул. Декабристів, 8	ТП 4954	146,12		
90:157:0019	Публічне акціонерне товариство "КИЇВЕНЕРГО"	вул. Ревуцького, 25а	3-14-бойлерна 34 (ТМР "Київенерго")	647,87		
90:157:0020	Управління освіти Дарницької районної в місті Києві державної адміністрації	вул. Архітектора Вербицького, 4б		8438,69		
90:157:0021	Фізична особа|Товариство з обмеженою відповідальністю "Ріал Істейт"	вул. Ревуцького, 33		2708,8		
90:157:0022	Фізична особа|Товариство з обмеженою відповідальністю "АТБ-ТОРГСТРОЙ"	вул. Ревуцького, 33		404,94		
90:157:0023	Управління освіти Дарницької районної в місті Києві державної адміністрації	вул. Архітектора Вербицького, 8б		10286,63		
90:157:0024	Управління освіти Дарницької районної в місті Києві державної адміністрації	вул. Архітектора Вербицького, 14г		28536,67		
90:157:0025	Приватне підприємство "Південний"	вул. Декабристів, 2а		4717,05	Оренда на 15 років	22.12.2019
90:157:0026	Житлово-будівельний кооператив "Метробудівник-3"	вул. Архітектора Вербицького, 14б		9773,54		
90:157:0027	Управління освіти Дарницької районної в місті Києві державної адміністрації	вул. Декабристів, 8а		23330,39		
90:157:0028	Землі не надані у власність чи користування	вул. Декабристів, 2	Павловська Лариса Петрівна	45,31		

90:157:0029	Суб'єкт підприємницької діяльності	вул. Ревуцького, 37а		199,74	Оренда на 5 років (термін дії скінчився)	04.04.2010
90:157:0029	Суб'єкт підприємницької діяльності	вул. Ревуцького, 37а		199,74	Право в процесі оформлення (Оренда на невизначений термін)	
90:157:0031	Товариство з обмеженою відповідальністю "Науково-виробниче підприємство"АДІОЗ"| Комунальне підприємство "управління житлового господарства" Дарницького району м.Києва|Товариство з обмеженою відповідальністю "Таврія"| Товариство з обмеженою відповідальністю "Флора"| Комунальне підприємство "Київжитлоспецексплуатація"	вул. Ревуцького, 31		4562,97		
90:157:0032	Суб'єкт підприємницької діяльності	вул. Архітектора Вербицького, 18		36,99		
90:157:0034	Суб'єкт підприємницької діяльності	вул. Декабристів, 10		155,2		
90:157:0035	Управління освіти Дарницької районної в місті Києві державної адміністрації	вул. Декабристів, 6а		8981,9	Без права	
90:157:0036	Житлово-будівельний кооператив "Арсеналець-26"	вул. Архітектора Вербицького, 6		3274,72		
90:157:0037	Житлово-будівельний кооператив "Арсеналець-26"	вул. Архітектора Вербицького, 10		3424,53		
90:157:0038	Житлово-будівельний кооператив "Промбудівельник-8"	вул.Архітектора Вербицького, 14, 14а, вул.Декабристів, 6б		17512,75		
90:157:0039	Житлово-будівельний кооператив "Будматеріали-3"	вул. Ревуцького, 29а, 29б		8503,2		
90:157:0040	Суб'єкт підприємницької діяльності	вул. Тростянецька, 2		105,47		
90:157:0041	Фізична особа	вул. Тростянецька, 2б		178,86	Право в процесі оформлення (Оренда на 10 років)	
90:157:0042	Приватне підприємство "Вояж"| Комунальне підприємство "управління житлового господарства" Дарницького району м.Києва|Товариство з обмеженою відповідальністю "Зайнятість"| Приватне акціонерне товариство "Фора Рітейл"|Фізична особа| Фізична особа	вул. Тростянецька, 4/2		2946,46		
90:157:0043	Приватне підприємство "Інтеграл Трейд"	вул. Ревуцького, 29		331,1		
90:157:0044	Товариство з додатковою відповідальністю "Торгово-виробниче підприємство"Південне"	вул. Архітектора Вербицького, 18		6905,05	Право в процесі оформлення (Оренда на 15 років)	
90:157:0045	Товариство з обмеженою відповідальністю "Ріелт-Консалт"| Товариство з обмеженею відповідальністю "Істрейт"	вул. Декабристів, 2		1568,47		
90:157:0046	Комунальне підприємство "управління житлового господарства" Дарницького району м.Києва	вул. Архітектора Вербицького, 16	ЖЕК N 205	1322,79		

90:157:0047	Комунальне підприємство "Київжитлоспецексплуатація"| Комунальне підприємство "управління житлового господарства" Дарницького району м.Києва|Приватне підприємство "Південний"|Київська міська філія акціонерно-комерційного банку соціального розвитку "Укрсоцбанк"| Суб'єкт підприємницької діяльності| Комунальне підприємство "Фармація"	вул. Архітектора Вербицького, 18		2476,97		
90:157:0048	Комунальне підприємство "управління житлового господарства" Дарницького району м.Києва	вул.Тростянецька, 2, вул.Ревуцького, 21-29, вул.Вербицького, 4	ЖЕК N 205	81973,46		
90:157:0049	Комунальне підприємство "управління житлового господарства" Дарницького району м.Києва	вул. Архітектора Вербицького, 8а, 10а	ЖЕК N 205	22047,09		
90:157:0050	Комунальне підприємство "управління житлового господарства" Дарницького району м.Києва	вул. Архітектора Вербицького, 14в	ЖЕК N 205	7010,39		
90:157:0051	Публічне акціонерне товариство "КИЇВЕНЕРГО"	вул. Декабристів, 12/37	ТП 5706 (Філія кабельні мережі)	166,54		
90:157:0052	Комунальне підприємство "управління житлового господарства" Дарницького району м.Києва	вул. Ревуцького, 35	ЖЕК N 205	12357,42		
90:157:0053	Комунальне підприємство "управління житлового господарства" Дарницького району м.Києва	вул. Декабристів, 6	ЖЕК N 205	11442,09		
90:157:0054	Комунальне підприємство "управління житлового господарства" Дарницького району м.Києва	вул. Декабристів, 8	ЖЕК N 205	8150,65		
90:157:0055	Комунальне підприємство "управління житлового господарства" Дарницького району м.Києва	вул. Архітектора Вербицького, 4а, 6а, 8	ЖЕК N 205	29430,63		
90:157:0056	Комунальне підприємство "управління житлового господарства" Дарницького району м.Києва	вул. Декабристів, 8	ЖЕК N 205, дитячий майданчик	583,59		
90:157:0062	Дарницька районна у місті Києві рада	вул. Декабристів, 10а		672,84	Документ скасовано (Оренда на 1 рік)	13.03.2008
90:157:0072	Товариство з обмеженою відповідальністю "ІНВЕСТБУДПЕРСПЕКТИВА"	вул. Декабристів, 6		572,86	Оренда на 10 років	16.06.2027
90:157:0097	Приватне підприємство "Водограй"	вул. Ревуцького, 35		202,38		
90:157:0098	Комунальне підприємство "управління житлового господарства" Дарницького району м.Києва|Товариство з обмеженою відповідальністю "Максимум-Клуб"| Відкрите акціонерне товариство "Укрліспромоптторг"|Гаражний кооператив "Айсберг"|Товариство з обмеженою відповідальністю "Лабіринт-М"|Фізична особа	вул. Декабристів, 12/37		22160,41		
90:157:0100	Житлово-будівельний кооператив "Будівельник-7" Харківського району м.Києва	вул. Архітектора Вербицького, 12		11935,49		
90:157:0101	Землі не надані у власність чи користування	вул. Архітектора Вербицького, 18	газон	100,84		
90:157:0102	Комунальне підприємство по утриманню зелених насаджень Дарницького району м.Києва	вул. Декабристів, 6		40,68		

90:157:0103	Комунальне підприємство по утриманню зелених насаджень Дарницького району м.Києва	вул. Декабристів, 10		102,44		
90:157:0104	Комунальне підприємство по утриманню зелених насаджень Дарницького району м.Києва	вул. Декабристів, 8		439,43		
90:157:0105	Комунальне підприємство по утриманню зелених насаджень Дарницького району м.Києва	вул. Декабристів, 6		596,51		
90:157:0106	Комунальне підприємство по утриманню зелених насаджень Дарницького району м.Києва	вул. Декабристів, 18		128,78		
90:157:0107	Комунальне підприємство по утриманню зелених насаджень Дарницького району м.Києва	вул. Архітектора Вербицького, 18		792,13		
90:157:0108	Комунальне підприємство по утриманню зелених насаджень Дарницького району м.Києва	вул. Архітектора Вербицького, 10		255,66		
90:157:0109	Комунальне підприємство по утриманню зелених насаджень Дарницького району м.Києва	вул. Архітектора Вербицького, 8		525,71		
90:157:0110	Комунальне підприємство по утриманню зелених насаджень Дарницького району м.Києва	вул. Архітектора Вербицького, 6		276,82		
90:157:0111	Комунальне підприємство по утриманню зелених насаджень Дарницького району м.Києва	вул. Архітектора Вербицького, 4		488,55		
90:157:0112	Комунальне підприємство по утриманню зелених насаджень Дарницького району м.Києва	вул. Тростянецька, 4/2		464,4		
90:157:0113	Комунальне підприємство по утриманню зелених насаджень Дарницького району м.Києва	вул. Тростянецька, 2		493,16		
90:157:0114	Комунальне підприємство по утриманню зелених насаджень Дарницького району м.Києва	вул. Ревуцького, 25		100,38		
90:157:0115	Комунальне підприємство по утриманню зелених насаджень Дарницького району м.Києва	вул. Ревуцького, 27		308,15		
90:157:0116	Комунальне підприємство по утриманню зелених насаджень Дарницького району м.Києва	вул. Ревуцького, 29		340,98		
90:157:0117	Комунальне підприємство по утриманню зелених насаджень Дарницького району м.Києва	вул. Ревуцького, 29		185,23		
90:157:0118	Комунальне підприємство по утриманню зелених насаджень Дарницького району м.Києва	вул. Ревуцького, 31		65,45		
90:157:0119	Комунальне підприємство по утриманню зелених насаджень Дарницького району м.Києва	вул. Ревуцького, 33		131,02		
90:157:0120	Комунальне підприємство по утриманню зелених насаджень Дарницького району м.Києва	вул. Ревуцького, 35		209,86		
90:157:0121	Комунальне підприємство по утриманню зелених насаджень Дарницького району м.Києва	вул. Ревуцького, 35		171,82		
90:157:0122	Дарницька районна у місті Києві державна адміністрація	вул. Архітектора Вербицького, 10	бювет	39,41		
90:157:0123	Землі не надані у власність чи користування	вул. Тростянецька, 4/2	газон	519,77		
90:157:0124	Землі не надані у власність чи користування	вул. Архітектора Вербицького, 6	газон	506,15		
90:157:0125	Землі не надані у власність чи користування	вул. Архітектора Вербицького, 10	газон	773,51		
90:157:0126	Землі не надані у власність чи користування	вул. Декабристів, 10	газон	264,64		
90:157:0127	Землі не надані у власність чи користування	вул. Ревуцького, 35	газон	322,26		
90:157:0128	Землі не надані у власність чи користування	вул. Ревуцького	газон	145,14		

90:157:0129	Землі не надані у власність чи користування	вул. Ревуцького, 25	газон	54,55		
90:157:0130	Землі не надані у власність чи користування	вул. Тростянецька, 2	газон	239,28		
90:157:0131	Землі не надані у власність чи користування	вул. Архітектора Вербицького, 14в	газон	489,9		
90:157:0132	Землі не надані у власність чи користування	вул. Архітектора Вербицького, 14в	газон	53,18		
90:157:0133	Землі не надані у власність чи користування	вул. Тростянецька, 4/2	проїзд	206,85		
90:157:0134	Землі не надані у власність чи користування	вул. Архітектора Вербицького, 6	проїзд	2819,93		
90:157:0135	Землі не надані у власність чи користування	вул.Ревуцького, вул.Архітектора Вербицького	прохід	12981,53		
90:157:0136	Землі не надані у власність чи користування	вул. Архітектора Вербицького, 10	проїзд	3187,01		
90:157:0137	Землі не надані у власність чи користування	вул. Архітектора Вербицького, 14в	проїзд	2258,88		
90:157:0138	Землі не надані у власність чи користування	вул. Архітектора Вербицького, 18	проїзд	403,41		
90:157:0139	Землі не надані у власність чи користування	вул. Декабристів, 6	проїзд	436,52		
90:157:0140	Землі не надані у власність чи користування	вул. Декабристів, 8	проїзд	986,45		
90:157:0141	Землі не надані у власність чи користування	вул. Ревуцького, 31	проїзд	1424,33		
90:157:0142	Землі не надані у власність чи користування	вул.Тростянецька, вул.Архітектора Вербицького	тротуар	1519,37		
90:157:0143	Землі не надані у власність чи користування	вул. Архітектора Вербицького, 6	тротуар	410,61		
90:157:0144	Землі не надані у власність чи користування	вул. Архітектора Вербицького, 8	тротуар	712,81		
90:157:0145	Землі не надані у власність чи користування	вул. Архітектора Вербицького, 10	тротуар	410,5		
90:157:0146	Землі не надані у власність чи користування	вул.Ревуцького, вул.Декабристів, вул.Архітектора Вербицького	тротуар	11073,87		
90:157:0147	Землі не надані у власність чи користування	вул.Тростянецька, вул.Ревуцького	тротуар	4907,77		
90:157:0148	Землі не надані у власність чи користування	вул. Ревуцького, 25	стоянка для автомобілів	91,01		
90:157:0150	Фізична особа	вул. Тростянецька, 4/2		559,96	Оренда на 10 років	06.03.2028
90:157:0151	Комунальне підприємство "управління житлового господарства" Дарницького району м.Києва	вул. Архітектора Вербицького, 18		1522,54		
90:157:0152	Приватне підприємство "Вояж"	вул. Тростянецька, 4/2		1831,13		
90:157:0154	Землі не надані у власність чи користування	вул. Архітектора Вербицького, 18		81,89		
90:157:0155	Відкрите акціонерне товариство "Торгово-виробниче підприємство"Південне"	вул. Архітектора Вербицького, 18		84,95		
90:157:0156	Управління освіти Дарницької районної в м.Києві державної адміністрації	вул. Декабристів, 6а		77,12		
90:157:0157	Землі не надані у власність чи користування	вул. Декабристів, 8а		424,97		

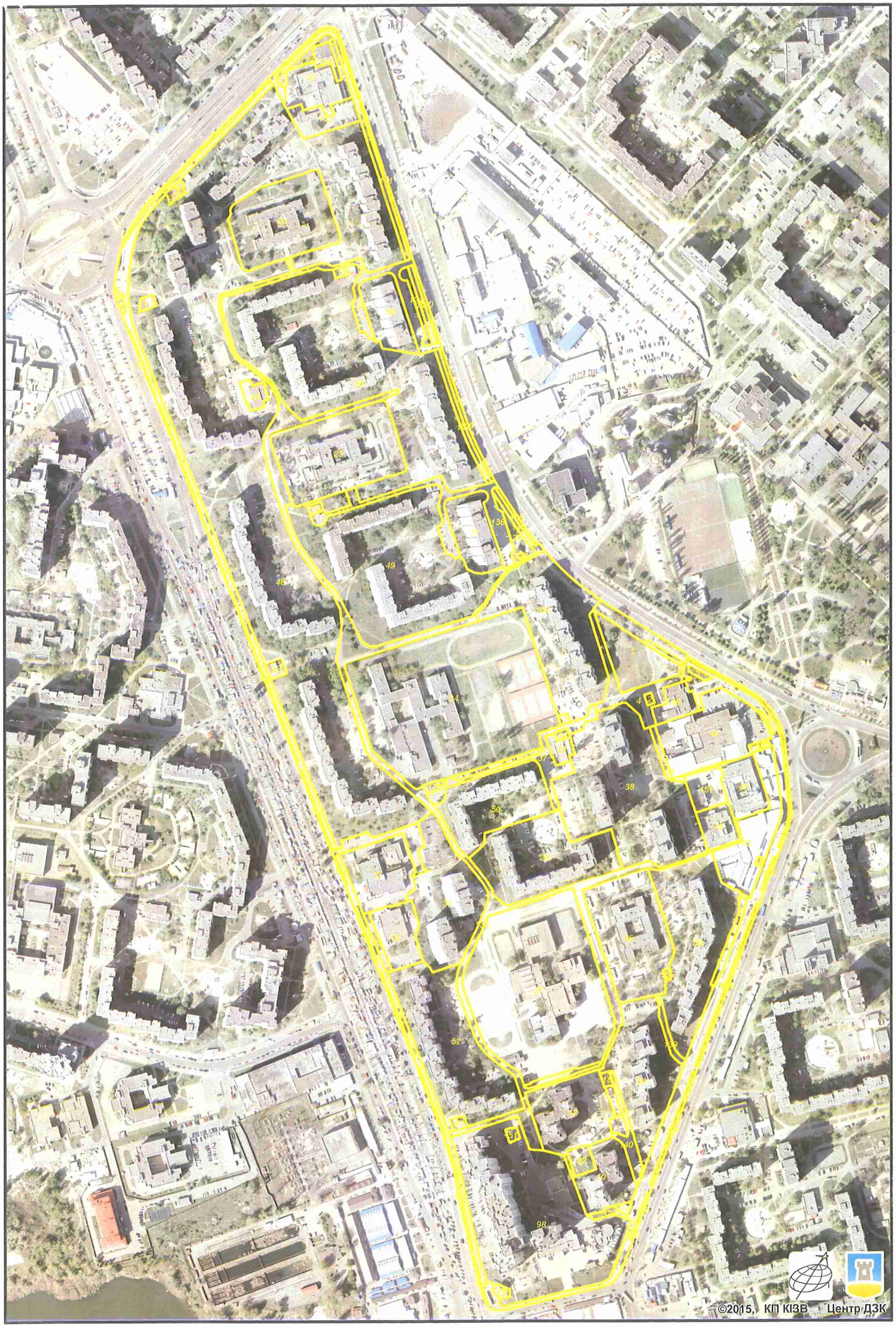

виготовлено за допомогою ПК "Кадастр"

Оператор:Юсупова Валентина Анастасіївна

КОМУНАЛЬНЕ ПІДПРИЄМСТВО
«КЕРУЮЧА КОМПАНІЯ З ОБСЛУГОВУВАННЯ ЖИТЛОВОГО ФОНДУ ДАРНИЦЬКОГО РАЙОНУ М. КИЄВА»
Харківське шосе, 148-а, адреса: 02091, м. Київ, тел./факс: 563-38-38, e-mail: kp_kk_darnytsia@ukr.net

27.07.18 № 2949-07/2018

на № _____ від _____

Депутатові Київської міської ради
Дегтярьовій Л.В.

Шановна Ларисо Вікторівно!

У комунальному підпрємстві «Керуюча компанія з обслуговування житлового фонду Дарницького району м. Києва» (далі-Керуюча компанія) уважно розглянуто Ваше депутатське звернення від 23.07.2018 № 08/279/08/026-525, про що повідомляємо наступне.

Керуюча компанія не заперечує щодо погодження план-схеми до проекту рішення Київради «Про надання статусу скверу земельній ділянці», яка проходить поруч з житловими будинками, що перебуваються на обслуговуванні нашого підприємства (згідно додатку №1), а саме: вул. Ревуцького,29, вул. Вербицького,14-в.

З повагою

Директор А. Солодуха

Конощенко 563-80-10

Депутату Київської міської ради

VIII скликання Дегтярьовій Л.В

01044, м.Київ, вул. Хрещатик, 36

Від мешканців будинку

м. Київ, вул. Ревуцького, 29

Звернення

Шановна Ларисо Вікторівно

Ми, мешканці будинку по вул. Ревуцького, 29 звертаємось до Вас, з проханням допомогти в облаштуванні території навколо нашого будинку для відпочинку та прогулянок. На даний час територія біля нашого будинку занедбана та непридатна для прогулянок місцевих жителів. Дуже просимо допомогти нам у вирішенні цього питання.

Список

Жителів які виявили бажання облаштувати сквер за адресою:

Ревуцького, 29 (під'їзд 1)

№	Прізвище ім'я по батькові	№ квартири	Контактний телефон	Підпис
1	Цара Ольга Петрівна			
2	Грущенко Л.В			
3	Довгопелес К.П 81рік			
4	Соколенко Ігор			
5	Лукашова Т.О			
6	Храновський А.А			
7	Білицька Е.С			
8	Підлісновий А.А			
9	Прокопенко С.Г.			
10	Хоменко В.В.			
11	Ковальчук І.А.			
12	Павлюченко М.А			
13	Ковальчук Є.В			
14	Ігнатенко М.А			
15	Кравченко Г.П			

Депутату Київської міської ради

VIII скликання Дегтярьовій Л.В

01044, м.Київ, вул. Хрещатик, 36

Від мешканців будинку

м. Київ, вул. Ревуцького, 29

Звернення

Шановна Ларисо Вікторівно

Ми, мешканці будинку по вул. Ревуцького, 29 звертаємось до Вас, з проханням допомогти в облаштуванні території навколо нашого будинку для відпочинку та прогулянок. На даний час територія біля нашого будинку занедбана та непридатна для прогулянок місцевих жителів. Дуже просимо допомогти нам у вирішенні цього питання.

Список

Жителів які виявили бажання облаштувати сквер за адресою:

Ревуцького, 29 (під'їзд 1)

№	Прізвище ім'я по батькові	№ квартири	Контактний телефон	Підпис
1	Цара Ольга Петрівна			
2	Глущенко Л.В.			
3	Довгопелес К.П 8 під'їзд			
4	Сорочинський Ігор			
5	Яхонова Т.О			
6	Храновський А.А			
7	Болнцук Е.С			
8	Підлясовий А.А			
9	Прокопенко С.Г.			
10	Хоменко В.В.			
11	Мамкова І.А.			
12	Ганьковський І.Н			
13	Ловицький Є.В			
14	Іскатенко М.А			
15	Кравченко Г.П			

ВИТЯГ

З протоколу засідання Правління об'єднання співвласників багатоквартирного будинку «Ревуцького 35», від 15 січня 2019 року за місцезнаходженням: м. Київ, вул. Ревуцького буд. 35

До складу Правління входить 9 членів ОСББ «Ревуцького 35»

Присутні:
Голова Правління Кузьменко Т.М.
Члени Правління:
Ростовцев О.М., Дяченко Н.В., Корнієнко Т.В., Гречанюк І.І., Кіреева В.О.

Порядок денний:

2. Обговорення звернення до депутата Київради Дегтярьової Л.В., щодо допомоги в облаштуванні прибудинкової території будинку і прилеглих до будинку територій дитячого дошкільного закладу, школи №302 та створення Променад-скверу, для відпочинку та прогулянок мешканців будинку.

Вирішили:

2. Звернутися до депутата Київради Дегтярьової Л.В., щодо допомоги в облаштуванні прибудинкової території будинку і прилеглих до будинку територій дитячого дошкільного закладу, школи №302 та створення Променад-скверу, для відпочинку та прогулянок мешканців будинку.

Голосували:
«за» - 6, «проти» - 0

Рішення прийнято.

Голова Правління ОСББ «Ревуцького 35» Кузьменко Т.М.

Об'єднання співвласників багатоквартирного будинку Ревуцького 35 Ідентифікаційний код 41345593 Україна м. Київ

Депутату Київської
міської ради VIII скликання
Дмитрієвої Л.В.

01044, м. Київ, вул. Хрещатик,
від мешканців будинку
м. Київ, вул. Ревуцького 35

Шановна
Шановна Ларисо Вікторівно!

Ми, мешканці будинку по вул. Ревуцького, 35 звертаємось до Вас, з проханням допомогти нам відшукувати прилеглу територію нашого будинку для прогулянок та місць відпочинку. Багато мешканців скаржаться на занедбаний стан території та просять допомогти у вирішенні цього питання.

Голова правління
ОСББ "Ревуцького 35"

Кузьменко Г.О.

Список

Жителів які виявили бажання облаштувати сквер за адресою: Ревуцького, 35

№	Прізвище ім'я по батькові	№ квартири	Контактний телефон	Підпис
1	Федорова Любов Петровна			
2	Кравченко В.Н			
3	Кузьменко Олена Миколаївна			
4	Корнієнко Тамара Володимирівна			
5	Скорик Віктор Вассерович			
6	Шипіцина Надія Михайлівна			
7	Горбунова Ніна Гавриївна			
8	Левченко Н.М.			
9	Сергієва О.С.			
10	Грегамова Н.В.			
11	Коробуг Н.П.			
12	Гурвіна Р.Б.			
13	Ринай О.В			
14	Фоєнбуд О.М.			
15	Шерман			

Витяг

з протоколу засідання правління ЖБК «Метробудівник-3»
№ 3/18 від 25.10.20018р.
Адреса багатоквартирного будинку: 02121, м. Київ, вул. Архітектора Вербицького, 14-Б

До складу правління входять 6 членів ЖБК.
Присутні 5 членів правління :

- голова правління Разіховський В.Ю.
- члени правління: Гаврилюк Ю.О., Воронова Л.В., Губа Л.П. Радчук О.В.

Запрошені:

- голова ревізійної комісії: Зирянова І.С.
- член ревізійної комісії Пилипенко Т.В.

Порядок денний.

5. Обговорення звернення до депутата Київської міської ради Дєгтярьової Л.В., щодо допомоги в облаштуванні прибудинкової території будинку і прилеглих до будинку територій дитячого дошкільного закладу і школи № 302 та створення променад –скверу, для відпочинку та прогулянок мешканців похилого віку та батьків з дітьми.

Постановили.

5. Звернутися до депутата Київської міської ради Дєгтярьової Л.В., щодо допомоги в облаштуванні прибудинкової території будинку і прилеглих до будинку територій дитячого дошкільного закладу і школи № 302 та створення променад – скверу для відпочинку та прогулянок мешканців похилого віку та батьків з дітьми.

Голосували:
- «за» - 5 , «проти» - 0, «утрималися» - 0.

Рішення прийнято.

Голова правління ЖБК Разіховський В.Ю.

ЖИТЛОВО-БУДІВЕЛЬНИЙ КООПЕРАТИВ МЕТРОБУДІВНИК-3 Ідентифікаційний код 22933198 Україна м.Київ

Депутату Київської міської ради

VIII скликання Дегтярьовій Л.В

01044, м.Київ, вул. Хрещатик, 36

Від мешканців будинку

м. Київ, вул. Вербицького, 14-б

Звернення

Шановна Ларисо Вікторівно

Ми, мешканці будинку по вул. Вербицького, 14-б звертаємось до Вас, з проханням допомогти нам облаштувати територію навколо нашого будинку. На даний час прилегла територія будинку не є придатною для прогулянок та відпочинку похилих мешканців та батьків з дітьми. Дуже вас просимо допомогти нам з облаштуванням цієї території.

№ з/п	Ф.І.Б.	№ кв-ри	Телефон	підпис
1	Шатвейчук Н.І			
2	Тотаренко ВЕ			
3	Пихонова Т.О.			
4	Гребенюк Л.М.			
5	Ратай В.В.			
6	Кухоть В.В			
7	Радієвська Л.Г.			
8	Кравець В.О.			
9	Паврінчук О.В			
10	Черненко О.А			
11	Кобзарь В.О.			

Депутату Київської
міської ради VIII скликання
Дегтярьовій Л.В.
01044, м. Київ, вул. Хрещатик,

Від мешканців будинку
м. Київ, вул. Вербицького,

Звернення

Шановна Ларисо Вікторівно

Ми, мешканці будинку по вул. Вербицького, звертаємось до Вас, з проханням облаштувати територію біля нашого будинку для відпочинку та прогулянок мешканців. На даний момент прилегла територія не є придатною для проведення вільного часу.

Список

Жителів які виявили бажання облаштувати сквер за адресою:

Вербицького, 8-а

№	Прізвище ім'я по батькові	№ квартири	Контактний телефон	Підпис
1	Щербина Л.Р			
2	Ивлик О.В			
3	Пономарчук О.Г			
4	Недгасінка Л.			
5	[illegible]			
6	Сиженюк А.В			
7	Моковська О.И			
8	Перепа Т.И.			
9	Трабовець О.			
10	Бокач Я.			
11	Подюк			
12	Ковалова Л.С.			
13	Ивонченко С.В			
14	Кошарчук Я.Й			

Депутату Київської міської ради

VIII скликання Дегтярьовій Л.В

01044, м.Київ, вул. Хрещатик, 36

Від мешканців будинку

м. Київ, вул. Вербицького, 6-а

Звернення

Шановна Ларисо Вікторівно

Ми, мешканці будинку по вул. Вербицького, 6-а звертаємось до Вас, з проханням облаштувати територію навколо нашого будинку. Багато мешканців нашого будинку бажають бачити нове озеленення прибудинкової території для приємного відпочинку та прогулянок.

Список

Жителів які виявили бажання облаштувати сквер за адресою:

Вербицького, 6-а

№	Прізвище ім'я по батькові	№ квартири	Контактний телефон	Підпис
1	Гусарук Ірина Василівна			
2	[illegible]			
3	[illegible]			
4	Федюн Л.Г.			
5	Горбач В.В			
6	Кісселева С.М			
7	[illegible]			
8	[illegible] А.В			
9	[illegible] М.Л			
10	[illegible]			
11	Корнієнко Г.В			
12	[illegible]			
13	[illegible] С.М			
14	[illegible]			

Депутату Київської міської
ради VIII скликання
Дегтяревій Л. В.
01044, м. Київ, вул. Хрещатик,

Від мешканців будинку
м. Київ, вул. Вербицького, 14-в

Звернення

Шановна Ларисо Вікторівно
Ми, мешканці будинку по вул.
Вербицького, 14-в звертаємось до
Вас, з проханням благоустрою
території навколо нашого будинку.
На даний час прилегла територія
будинку не є придатною для прогу-
лок та відпочинку похилих меш-
канців та батьків з дітьми.
Дуже вас просимо допомогти
нам з облаштуванням прибу-
динкової території.

Список

Жителів які виявили бажання облаштувати сквер за адресою: Вербицького, 14-в

№	Прізвище ім'я по батькові	№ квартири	Контактний телефон	Підпис
1	Сорокіна Галина Федос.			
2	Сорокіна Любов Володимирівна			
3	Ключка Ніна Генріївна			
4	Ключка Ольга Миколаївна			
5	Ключка Світлана Миколаївна			
6	Журавка Тетяна Олександрівна			
7	Журавка Олексій Сергійович			
8	Журавка Тетяна Володимирівна			
9	Журавка Сергій Васильович			
10	Романовський Владислав Василь			
11	Романовська Ірина Василівна			
12	Романовський Віталій Владислав			
13	Шитка Олена Володимир			
14	Шевчук Ольга Миколаївна			

Депутату Київської міської ради VIII скликання
Деттяревій Л. В.
01044, м. Київ, Хрещатик, 36
від мешканців будинку по вул. Ревуцького, 29А, м. Київ

Звернення

Шановна Ларисо Вікторівно ми, мешканці будинку 29А по вулиці Ревуцького звертаємось до Вас, стосовно земельної ділянки біля нашого будинку. В нашому будинку мешкає багато громадян похилого віку які щоденно потребують прогулянок на свіжому повітрі поруч з будинком, але на даний час в прилеглій території немає місць для відпочинку, враховуючи це прохаємо допомогти у благоустрої території біля нашого будинку.

Список

Жителів які виявили бажання облаштувати сквер, за адресою: Ревуцького, 29-а

№	Прізвище ім'я по батькові	№ квартири	Контактний телефон	Підпис
1	Крушевська Л.О			
2	Крушевський А.			
3	Крушевська Д.К			
4	Швецка Т.І			
5	Микитюк Т. А			
6	Микитюк А.А			
7	Кириленко Л.Ю			
8	Кириленко Є.О			
9	Юрченко Н.Д			
10	Юрченко Л.О			
11	Барабашова			
12	Барабашов С.М			
13	Барабашов М.С			
14	Юхно Н. М.			
15	Юхно В. Л.			

Депутату Київської
міської ради
VIII скликання
Дехтеровій Л. В.
01044, м. Київ, вул. Хрещатик, 36
від мешканців будинку
вул. Ревуцького, 29-Б

Звернення

Шановна Ларисо Вікторівна!

Ми, мешканці будинку Ревуцького, 29-Б, звертаємось до Вас, стосовно земельної ділянки біля нашого будинку.

В нашому будинку мешкає багато громадян похилого віку які потребують прогулянок на свіжому повітрі поряд з будинком, але на даний час в тій самій території наше місце для відпочинку.

Враховуючи це, прошу допомогти у благоустрою території нашого будинку.

Список

Жителів які виявили бажання облаштувати сквер за адресою: Ревуцького, 29-б

№	Прізвище ім'я по батькові	№ квартири	Контактний телефон	Підпис
1	Гриценко Р.П.			
2	Поступенко Л.			
3	Місюра Л.В.			
4	Єлис А.А.			
5	Єлис А.В			
6	Бондаренко Л.			
7	Бондаренко М.К.			
8	Косарєва Л.І.			
9	Прохницький Х.			
10	Василенко С.Л.			
11	Жукто Н.В.			
12	Бойчас А.М.			
13	Єгорова Р.В.			
14	Монаєва О.С.			
15	Котленець Т.			

9.

Київська міська рада
10.05.2019 № **08/10271**

ДЕПУТАТ
КИЇВСЬКОЇ МІСЬКОЇ РАДИ VIII СКЛИКАННЯ

"10" травня 2019 р. № 08/279/08/053-293

Голові постійної комісії Київської міської ради з питань екологічної політики
Яловому К. В.
01044, м. Київ, вул. Хрещатик, 36,

Шановний Костянтин Володимирович!

Дозвольте засвідчити Вам свою повагу та проінформувати Вас про наступне. До мене, як до депутата Київської міської ради звернулись мешканці Дарницького району з проханням ініціювати в Київській міській раді питання створення зеленої зони біля будинків на вулиці Урлівська 23г, та Дніпровська набережна, 19. Дана земельна ділянка потребує благоустрою.

Враховуючи вищевикладене, з метою реалізації права кожного громадянина на безпечне для життя та здоров'я навколишнє середовище, визначеного статтею 50 Конституції України, здійснення належного благоустрою та збереження зелених насаджень у місті Києві, та керуючись ст. 13 Закону України «Про статус депутатів місцевих рад», на виконання моїх повноважень як депутата Київської міської ради, –

ПРОШУ:

1. Розглянути на засідання постійної комісії Київської міської ради з питань екологічної політики можливості надання статусу скверу земельній ділянці біля будинків на вулиці Урлівська, 23г та Дніпровська набережна, 19.
2. Звернутись до КО «Київзеленбуд» для проведення організаційно – правових заходів та подальшого оформлення права постійного користування зазначеної земельної ділянки у встановленому порядку.
3. Проінформувати мене про розгляд даного звернення у встановлений законодавством України десятиденний строк за адресою: 01044, м. Київ, вул. Хрещатик, 36 (каб. 419).

Додатки на 20 арк.

З повагою,
депутат Київської міської ради **Д. В. Попов**

ВИКОНАВЧИЙ ОРГАН КИЇВСЬКОЇ МІСЬКОЇ РАДИ
(КИЇВСЬКА МІСЬКА ДЕРЖАВНА АДМІНІСТРАЦІЯ)
ДЕПАРТАМЕНТ БУДІВНИЦТВА ТА ЖИТЛОВОГО ЗАБЕЗПЕЧЕННЯ

Комунальне підприємство з питань будівництва житлових будинків

"ЖИТЛОІНВЕСТБУД-УКБ"

вул. Володимирська, 42, м. Київ - 30, 01601, тел. (044) 201-20-43, факс 201-20-58
E-mail: info@investbud.com Код СДРПОУ 31958324

31.09.2017 № 114/7-125/2

на № _____ *від* _____

Депутату Київської міської ради
VIII скликання
Попову Д.В.

м.Київ, вул. Хрещатик, 26, каб. 419

щодо надання статусу
скверу земельній ділянці,
кадастровий номер
800000000:90:147:0042

Шановний Денисе В'ячеславовичу!

Ваше депутатське звернення від 05.09.2015 № 08/27/08/053-168 розглянуто.

КП «Житлоінвестбуд-УКБ» повідомляє, що не заперечує проти надання статусу скверу земельній ділянці № 34 площею 0,5510 га у 3-ому мікрорайоні житлового масиву Позняки.

З повагою
Директор В.Непоп

Атаманенко Л.

ВИКОНАВЧИЙ ОРГАН КИЇВСЬКОЇ МІСЬКОЇ РАДИ
(КИЇВСЬКА МІСЬКА ДЕРЖАВНА АДМІНІСТРАЦІЯ)

ДЕПАРТАМЕНТ ЗЕМЕЛЬНИХ РЕСУРСІВ

вул. Хрещатик, 32-а, м. Київ, 01601, тел. (044) 279-58-72, ф. (044) 288-07-57,
КБУ"Контактний центр міста Києва" 15-51,E-mail: dzr@kievcity.gov.ua Код ЄДРПОУ 26199097

27. 06. 2017 № 057022-11231
на № 08/279/08/253-114 від 16.06.2017

Депутатові Київської міської ради VIII скликання
Попову Д.В.

вул. Хрещатик, 26, каб. 419,
м. Київ, 01044

d_popov@hotmail.com

Шановний Денисе В'ячеславовичу!

У Департаменті земельних ресурсів виконавчого органу Київської міської ради (Київської міської державної адміністрації) Ваше депутатське звернення від 16.06.2017 № 08/279/08/253-114 розглянуто.

В межах компетенції повідомляємо, що відповідно до рішення Київської міської ради від 02.10.2008 № 417/417 комунальному підприємству з питань будівництва житлових будинків «Житлоінвестбуд-УКБ» надано в постійне користування земельну ділянку (кадастровий номер 8000000000:90:147:0042) площею 0,5510 га для будівництва блоку побутового обслуговування на ділянці № 34 у 3-ому мікрорайоні житлового масиву Позняки в Дарницькому районі м. Києва, (державний акт на право постійного користування земельною ділянкою від 06.04.2011 № 10-9-00047).

У зв'язку з набранням чинності Законів України «Про Державний земельний кадастр» та «Про державну реєстрацію речових прав на нерухоме майно та їх обтяжень», інформація щодо державної реєстрації речових прав на земельні ділянки наявна в Державному реєстрі прав та в Державному земельному кадастрі.

Додатково інформуємо, що статтею 32 Закону України «Про державну реєстрацію речових прав на нерухоме майно та їх обтяжень» визначено, що інформація про зареєстровані права на нерухоме майно та їх обтяження, що міститься у Державному реєстрі прав, є відкритою, загальнодоступною та платною, крім випадків, передбачених цим Законом. Для посадових осіб органів державної влади, органів місцевого самоврядування, судів, органів

Національної поліції, органів прокуратури, органів Служби безпеки України, Національного агентства з питань запобігання корупції, адвокатів, нотаріусів інформація з Державного реєстру прав у зв'язку із здійсненням ними повноважень, визначених законом, надається за суб'єктом права чи за об'єктом нерухомого майна в електронній формі шляхом безпосереднього доступу до Державного реєстру прав, за умови ідентифікації відповідної посадової особи за допомогою електронного цифрового підпису.

Додаток: на 2 арк. в 1 прим.

З повагою

В.о. директора Ю. Кулаковський

Іваненко І.М. 288-07-58

10-9-00047
90:147:042 06.04.2011
ЯЯ 389601
ГУЗР
КМДА 2 347003 423626

ДЕРЖАВНИЙ АКТ

на право постійного користування земельною ділянкою

серія ЯЯ № 389601

Державний акт на право постійного користування земельною ділянкою видано

Комунальному підприємству з питань будівництва житлових будинків "Житлоінвестбуд-УКБ"
(назва юридичної особи та

м. Київ, вул. Володимирська, 42
її місцезнаходження – адреса)

і на підставі рішення органу державної влади або органу місцевого самоврядування

рішення Київської міської ради від 02.10.2008 р. № 417/417
(назва органу, дата і номер рішення)

є постійним користувачем земельної ділянки площею **0,5510 га**
(гектарів або кв. метрів)

у межах згідно з планом.

Земельна ділянка розташована **ділянка № 34 у 3-ому мікрорайоні житлового масиву Позняки**
(адреса – вулиця, населений пункт,

у Дарницькому районі м. Києва
район, область)

Цільове призначення (використання) земельної ділянки **для будівництва блоку**

побутового обслуговування

Державний акт складено у двох примірниках, перший з яких передано постійному користувачу земельної ділянки, другий зберігається у **Головному управлінні земельних ресурсів виконавчого органу Київської міської ради (Київської міської державної адміністрації)**
(назва державного органу земельних ресурсів)

Акт зареєстровано в Книзі записів реєстрації державних актів на право власності на землю та на право постійного користування землею, договорів оренди землі за № 10-9-00047

Голова **Київський міський голова**
(назва місцевої державної адміністрації або органу місцевого самоврядування)

(підпис) **Л. Черновецький**
(прізвище)

Начальник **Головного управління земельних ресурсів виконавчого органу Київської міської ради (Київської міської державної адміністрації)**
(назва державного органу земельних ресурсів)

(підпис) **В. Петрук**
(прізвище)

06 квітня 2011 р.

КИЇВСЬКА МІСЬКА РАДА УКРАЇНА

(Постанова Кабінету Міністрів України від 02.04.2002 р. № 449 "Про затвердження форм державного акта на право власності на земельну ділянку та державного акта на право постійного користування земельною ділянкою")

Розділ виконано за договором ПК "Кадастр"

РОБОЧІ МАТЕРІАЛИ

Витяг з бази даних міського земельного кадастру від 26.06.2017р.

м. Київ, р-н Дарницький

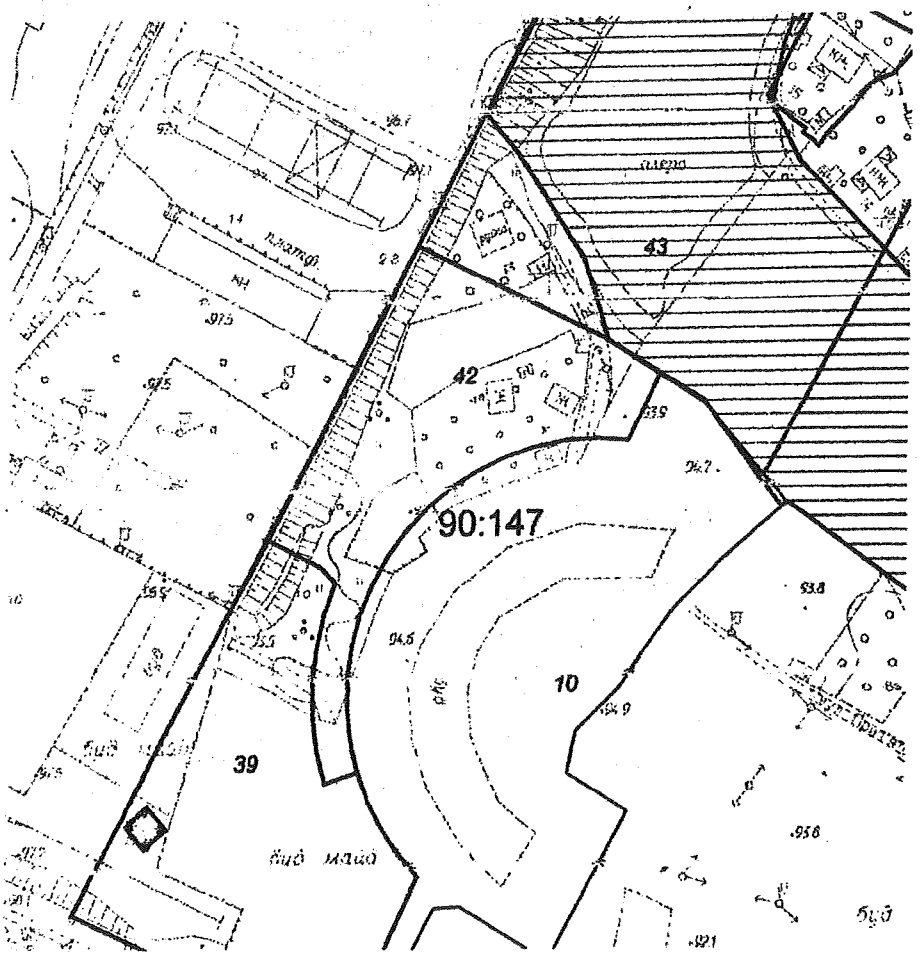

Масштаб 1:2000

Черговий план м.Києва ведеться з 1995 року

Замовлення № 10728

РЕЄСТР ЗЕМЕЛЬНИХ ДІЛЯНОК

Черговий план.

Код ділянки	Землекористувачі	Адреса ділянки	Опис ділянки	Площа (кв.м.)	Вид права	Дата закінч. права
90:147:0010	Комунальне підприємство з експлуатації і ремонту житлового фонду "Житло-Сервіс"|Товариство з обмеженою відповідальністю "Посад"	набережна Дніпровська, 19		10798,59		
90:147:0039	Комунальне підприємство з питань будівництва житлових будинків "Житлоінвестбуд-УКБ"	земельна ділянка № 33 у 3-ому мікрорайоні житлового масиву Позняки		6958,38	Постійне користування	
90:147:0042	Комунальне підприємство з питань будівництва житлових будинків "Житлоінвестбуд-УКБ"	ділянка № 34 у 3-ому мікрорайоні житлового масиву Позняки		5509,96	Постійне користування	
90:147:0043	Комунальне підприємство з питань будівництва житлових будинків "Житлоінвестбуд-УКБ"	земельна ділянка № 19 у 3-ому мікрорайоні житлового масиву Позняки		36796,9	Постійне користування	

Депутату Київської міської ради фракція ВО «Свобода» Попову Д.В.

від: Данко Олександра Сергійовича

Шановний Денисе В'ячеславовичу!

До вас, як до депутата Київської міської ради, звертаються мешканці будинків за адресами вул. Урлівська 23, Урлівська 23а, Урлівська 23б, Урлівська 23в та Урлівська 23г з проханням посприяти в створенні зеленої зони – скверу біля будинку по вул Урлівська 23г.

Зазначена ділянка досі не передана на баланс належному утримувачу, не обслуговується належним чином і не прибирається. В результаті за кілька років майже готовий та облаштований сквер перетвориться на занедбаний смітник.

Питання створення та благоустрою скверу для відпочинку надзвичайно важливе та актуальне.

В зв'язку з цим, просимо вжити вичерпних заходів з метою:

- Надати зазначеній земельній ділянці статус зеленої зони (скверу).
- Передати створений сквер для обслуговування КП «УЗН» Дарницького району.

Додатки:

1. Схема розташування земельної ділянки (1 арк.);
2. Підписи мешканців за створення скверу біля будинку (2 арк.);

01 березня 2019 р. Голова ініціативної групи: _____

Додаток 1

Схема розташування скверу

між будинками вул Урлівська 23г

та Дніпровська Набережна 19

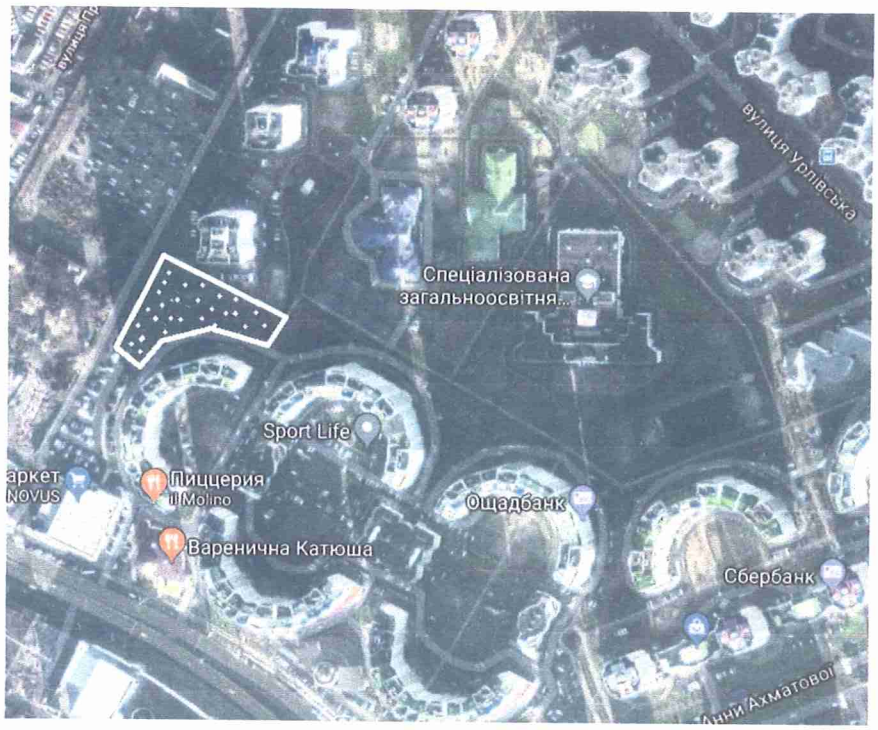

Додаток 2

Підписний лист за створення скверу на земельній ділянці біля будинку за адресою вул. Урлівська 23-Г

№	Прізвище	Ім'я	По батькові	Вулиця	№ буд.	№ кв.	Телефон	Підпис
1	Чурай	Олена	Олександровна					
2	Чобан	Наталія	Юріївна					
3	Мазурик	Оксана	Володимирівна					
4	Парахнук	Аркадій	Григорьевич					
5	Шмигина	Ростислав	Петрович					
6	Кондратьєв	Дмитро	Олександрович					
7	Порошина	Ірина	Григорівна					
8	Гагарінова	Марина	Вікторівна					
9	Балабан	Тетяна	Іванівна					
10	Сливка	Микола	Якович					
11	Фурба	Надія	Вікторівна					
12	Ковальчук	Сергій	Іванович					
13	Пушенко	Микола	Миколайович					
14	Керничишин	Олена	Василівна					

10.

ДЕПУТАТ
КИЇВСЬКОЇ МІСЬКОЇ РАДИ VIII СКЛИКАННЯ

"10" травня 2019 р. № 08/279/08/012-608

Київська міська рада
10.05.2019 № 08/КО-1993

Голові постійної комісії
Київської міської ради з питань
екологічної політики
Яловому К. В.
01044, вул. Хрещатик, 36

Шановний Костянтине Володимировичу!

До мене як до депутата Київської міської ради, обраного в окрузі № 115 у Шевченківському районі міста Києва, звернулись мешканці вулиці Григорія Андрющенка стосовно надання статусу скверу земельній ділянці площею. 0,5264 га кадастровий номер: 8000000000:88:140:0025 на вул. Григорія Андрющенка, 4 у Шевченківському районі м. Києва.

Так, мешканці стурбовані відсутністю зеленої зони рекреаційного призначення поряд з їх будинками та звернулися з проханням посприяти у наданні вищевказаній земельній ділянці статусу скверу.

Відповідно до рішення Київської міської ради «Про ініціативи створення об'єктів благоустрою зеленого господарства міста Києва» від 26 червня 2018 №997/5061 розгляд ініціатив щодо створення об'єктів благоустрою зеленого господарства (скверів, парків, алей, бульварів тощо) загального користування (далі - зелені зони) здійснюється постійною комісією Київської міської ради з питань екологічної політики.

Ініціатор разом з заявою щодо ініціативи створення зеленої зони надає до постійної комісії Київської міської ради з питань екологічної політики:

- документи, що підтверджують вивчення громадської думки стосовно зазначеної ініціативи (підписи членів територіальної громади міста Києва, підписи мешканців житлових будинків, копії протоколів загальних зборів співвласників багатоквартирних будинків тощо);
- плани-схеми розташування зеленої зони (графічні матеріали);
- висновок Департаменту земельних ресурсів виконавчого органу Київської міської ради (Київської міської державної адміністрації) щодо можливості передачі земельної ділянки в користування для створення зеленої зони, витяг з міського земельного кадастру щодо земельної ділянки, на якій ініціюється створення зеленої зони;
- згода балансоутримувача території (за наявності балансоутримувача);
- інші документи, матеріали, інформація щодо зазначеної ініціативи.

За результатами розгляду мого депутатського звернення від 01.03.2019 №08/279/08/012-585 Департамент земельних ресурсів виконавчого органу Київської міської ради (Київської міської державної адміністрації) у своєму листі повідомив, що підтримує ініціативу щодо влаштування скверу на зазначеній території з урахування містобудівної документації та за умов вирішення майново-правових питань, дотримання державних будівельних норм, законів України та інших нормативно-правових актів в установленому законодавством порядку.

З урахування вищевикладеного, прошу розглянути ініціативу надання статусу скверу земельній ділянці площею 0,5264 кадастровий номер: 8000000000:88:140:0025 на вул. Андрющенка, 4 у Шевченківському районі м. Києва на засіданні постійної комісії Київської міської ради з питань екологічної політики та за результатами розгляду звернутися до Київського комунального об'єднання зеленого будівництва та експлуатації зелених насаджень міста «Київзеленбуд» з рекомендацією про необхідність подання клопотання про надання дозволу на розроблення проекту землеустрою щодо відведення земельної ділянки для створення ініційованої скверу у встановленому порядку.

Додатки:

1. Звернення ініціативної групи мешканців вулиці Григорія Андрющенка Шевченківського району м. Києва з підписами мешканців від 05.04.2019 року на 17 арк.
2. Лист Департаменту земельних ресурсів виконавчого органу Київської міської ради (Київської міської державної адміністрації) щодо підтримки ініціативи влаштування скверу на земельній ділянці на вул. Григорія Андрющенка, 4 у Шевченківському районі м. Києва на 2 арк.
3. План-схема розташування скверу (графічні матеріали) на 1 арк.

З повагою

Депутат Київської міської ради **О.В. Бондарчук**

Голові постійної комісії Київської ради з питання екологічної політики Яловому К.В.
та
Депутату Київської ради Бондарчуку О.В.

Ініціативної групи мешканців
вулиці Григорія Андрющенка
Шевченківського району м.Києва

Шановні Костянтине Володимировичу та Олегу Володимировичу!

Ініціативна група мешканців вулиці Григорія Андрющенка Шевченківського району міста Києва просить Вас посприяти у наданні земельній ділянці за адресою м. Київ, вулиця Григорія Андрющенка, земельна ділянка 4 (кадастровий номер: 8000000000:88:140:0025, площа ділянки 0,5264 га) статусу ділянки рекреаційного призначення.

На даний момент вказана земельна ділянка знаходиться у комунальній власності та має цільове призначення: для будівництва, експлуатації та обслуговування багатоповерхового житлового будинку з вбудованими приміщеннями громадського призначення та підземним паркінгом.

Впродовж багатьох років мешканці вулиці Григорія Андрющенка, серед яких багато пенсіонерів, людей похилого віку, сімей з маленькими дітьми, молоді, проживають у багатоповерхівках і дуже стурбовані тим, що не мають у своєму дворі зеленої зони рекреаційного призначення, що створює суттєві незручності.

Просимо у Вас допомоги у наданні ділянці статусу рекреаційного призначення та в організації скверу з дитячим майданчиком для жителів прилеглих будинків на даній ділянці. Додатки із підписами мешканців додаємо.

Про результати розгляду звернення просимо Вас повідомити письмово у встановлений законодавством термін за адресою вул. Г. Андрющенко 4б, кв. 155 та кв. 233.

05. 04 .2019 року

Київська міська рада
10.05.2019 № 08/КО-1993

Підписи мешканців за надання земельної ділянці за адресою вул. І. Андрющенко частину скверу

№ п/п	Прізвище, ім'я, по батькові	Адреса проживання (вулиця, будинок, кв.)	Підпис
1.	Деревянко Інна Олександрівна		
2.	Бек Микола Васильович		
3	Кот Наталья Анатольевна		
4	Волков Ал-др Андр		
5	Лижольоб Олександра Володим.		
6	Косолайко Александра Анатольевна		
7.	Тукайло Сергій Павлович		
8.	Свергидова Ірина Іванівна		
9.	Осадчий Леонід Олександрович		
10	Заремба Н.М.		
11.	Заремба. Дарья		
12	Музыченко А.К		
13	Осадча Н.В		
14	Савельєв Г.О		
15	Вознобливский В.О.		

ВИКОНАВЧИЙ ОРГАН КИЇВСЬКОЇ МІСЬКОЇ РАДИ
(КИЇВСЬКА МІСЬКА ДЕРЖАВНА АДМІНІСТРАЦІЯ)

ДЕПАРТАМЕНТ ЗЕМЕЛЬНИХ РЕСУРСІВ

вул. Хрещатик, 32-а, м. Київ, 01601, тел. (044) 279-58-72, ф. 288-07-57,
КБУ "Контактний центр міста Києва"(044) 15-51, E-mail: dzr@kmda.gov.ua Код ЄДРПОУ 26199097

№ 0570202/2-
на № 08/279/08/012-585 від 01.03.2019

Депутатові Київської міської ради
О. БОНДАРЧУКУ

Шановний Олегу Володимировичу!

Департаментом земельних ресурсів виконавчого органу Київської міської ради (Київської міської державної адміністрації) (далі - Департамент) розглянуто Ваше депутатське звернення від 01.03.2019 № 08/279/08/012-585 стосовно надання статусу скверу земельній ділянці на вул. Григорія Андрющенка, 4 у Шевченківському районі м. Києва.

Повідомляємо, що рішеннями Київської міської ради від 01.03.2001 № 205/1182 та від 19.07.2005 № 832/3407 земельна ділянка площею 0,5264 га (кадастровий номер 8000000000:88:140:0025) на вул. Григорія Андрющенка, 4 передана Міністерству оборони України в короткострокову оренду на 5 років для будівництва, експлуатації та обслуговування багатоповерхового житлового будинку з вбудовано-прибудованими приміщеннями громадського призначення та підземним паркінгом (договір оренди земельної ділянки від 25.10.2004 № 91-6-00360, додаткова угода до договору оренди від 25.12.2007 № 91-6-00741).

Відповідно до висновку постійної комісії Київської міської ради з питань містобудування, архітектури та землекористування до протоколу № 11 засідання від 26.04.2016 поновлено на 5 років вказаний вище договір оренди земельних ділянок. Проте відповідний договір про поновлення договору оренди земельної ділянки на вул. Григорія Андрющенка, 4 у Шевченківському районі м. Києва не укладався.

Інформацію з Державного реєстру речових прав на нерухоме майно можна отримати, зокрема, за допомогою електронного сервісу kap.minjust.gov.ua.

Враховуючи вищенаведене, Департамент підтримує ініціативу щодо

влаштування скверу на зазначеній території з урахуванням містобудівної документації та за умов вирішення майново-правових питань, дотримання державних будівельних норм, законів України та інших нормативно-правових актів в установленому законодавством порядку.

З повагою

Директор Петро ОЛЕНИЧ

Раїса Олещенко
Світлана Текутова 279 74 12


вулиця Маршала Рибалка
Київський
професійно-педагогічний
коледж ім. А. Макаренка
АвтоБазар.ua
вулиця Золотоустівська
вулиця Річна
вулиця Вячеслава Чорновола
вулиця Григорія Андрющенка
вулиця Григорія Андрющенка
вулиця Шолуденка
вулиця Шолуденка
вулиця Шолуденка
бік Центр
Національна дитяча

11.

N 288/74
06.05.2019

ВИКОНАВЧИЙ ОРГАН КИЇВСЬКОЇ МІСЬКОЇ РАДИ
(КИЇВСЬКА МІСЬКА ДЕРЖАВНА АДМІНІСТРАЦІЯ)

КИЇВЗЕЛЕНБУД
www.kievzelenbud.com

Київське комунальне об'єднання зеленого будівництва та експлуатації зелених насаджень міста «Київзеленбуд»

вул. Кудрявська,23, м. Київ, 04053 тел./факс (044) 272-40-57
Call-центр (044) 272-40-18 E-mail:info@kievzelenbud.com Код ЄДРПОУ 03362123

06.05.2019 № 226-2204

*на №*_____ *від*_____

Голові постійної комісії
Київської міської ради
з питань екологічної політики
Яловому К.В.

Шановний Костянтине Володимировичу!

Київське комунальне об'єднання зеленого будівництва та експлуатації зелених насаджень міста «Київзеленбуд», просить Вас розглянути доцільність розміщення торговельних об'єктів, які встановлює КП «Міський магазин» і невідомі особи на території парку «Перемога», що обслуговує КП УЗН Дніпровського району, яке входить до складу КО «Київзеленбуд».

Слід зазначити, що працівниками КО «Київзеленбуд» та КП УЗН Дніпровського району неодноразово були ініційовані виїзні комісійні обстеження зазначеної території, на предмет санітарно-технічного стану території біля торгових об'єктів, правомірності їх підключення до електромережі через зелені насадження (дерева) та великої кількості самих об'єктів торгівлі.

На сьогоднішній день КО «Київзеленбуд» та КП УЗН Дніпровського району стурбовані ситуацією, що склалася в останні часи зі стихійною торгівлею, незаконною торгівлею та свавіллям представників торгівлі, які перетворили частину одного з найкращих парків Києва, який включений до 10-ти топових парків міста Києва, у суцільний базар. Зокрема, у парку «Перемога» в нічний час протизаконно встановлюються невідомими особами об'єкти торгівлі, переважно без жодного дозвільного документа та проводиться незаконне підключення до електромереж, через опори зовнішнього освітлення та зелені насадження (дерева) з порушенням норм чинного законодавства.

Звертаємо Вашу увагу, що таке грубе ігнорування законодавства є небезпечним, адже електромережі які знаходяться під напругою, хаотично змонтовані біля точок продажу без урахування норм безпеки, як на землі так і

на деревах, що є небезпечними для відпочиваючих з дітьми, які іноді ще не розуміють небезпеки та можливих наслідків від ураження електричним струмом.

Так, вказаними діями представники торгівлі у парку «Перемога» грубо порушують вимоги пункту 4.2 розділу 4 Правил утримання зелених насаджень у населених пунктах України, затверджених Наказом Міністерства будівництва, архітектури та житлово-комунального господарства України від 10.04.2006 № 105, крім того порушено вимоги пункту 9.6.7 розділу 9 Правил благоустрою міста Києва, затверджених рішенням Київської міської ради від 25.12.2008 № 1051/1051.

Чисельні звернення КО «Київзеленбуд» та балансоутримувача КП УЗН Дніпровського району до підпорядкованих Київській міській державній адміністрації контролюючих органів, які здійснюють контроль у сфері правомірності розміщення тимчасових споруд та малих архітектурних форм та представників торгівлі ігноруються останніми, надання приписів та складання протоколів про адміністративні правопорушення також результатів не дають.

Дивлячись на вищевикладене, просимо Вас вжити відповідних заходів реагування та прибрати велику кількість об'єктів торгівлі з парку «Перемога», який обслуговує КП УЗН Дніпровського району.

З повагою

В.о. генерального директора Н. Бєлоусова

Олійник
Абакарова
2726182

12

08/231-1503/ПР
15.04.2019

КИЇВСЬКА МІСЬКА РАДА

VIII сесія VIII скликання

РІШЕННЯ

_____№_____

Про надання дозволу на розроблення проекту землеустрою щодо відведення в постійне користування земельних ділянок Київському комунальному об'єднанню зеленого будівництва та експлуатації зелених насаджень міста "Київзеленбуд" в транспортній розв'язці вулиць Стеценка та Академіка Туполєва у Шевченківському та Святошинському районах м. Києва для утримання та експлуатації зелених насаджень

Київська міська рада
Департамент земельних ресурсів
Код земельної ділянки

91:708:0002
91:708:0003
91:708:0004
91:708:0005

Проект рішення (екз.1)
ПР-20145
до справи
К-35625

2 347019 601452

Розглянувши клопотання про надання дозволу на розроблення проекту землеустрою щодо відведення земельних ділянок Київському комунальному об'єднанню зеленого будівництва та експлуатації зелених насаджень міста "Київзеленбуд" в транспортній розв'язці вулиць Стеценка та Академіка Туполєва у Шевченківському та Святошинському районах м. Києва та додані документи, керуючись статтями 9, 123 Земельного кодексу України, Законом України "Про внесення змін до деяких законодавчих актів України щодо розмежування земель державної та комунальної власності", пунктом 34 частини першої статті 26 Закону України "Про місцеве самоврядування в Україні", Київська міська рада

ВИРІШИЛА:

1. Надати дозвіл на розроблення проекту землеустрою щодо відведення земельних ділянок Київському комунальному об'єднанню зеленого будівництва та експлуатації зелених насаджень міста "Київзеленбуд" в транспортній розв'язці вулиць Стеценка та Академіка Туполєва у Шевченківському та Святошинському районах м. Києва орієнтовними

виготовлено за допомогою ПК "Кадастр"

Оператор Косянчук Олексій Володимирович

площами 0,19 га; 0,10 га; 0,02 га; 0,01 га (земельні ділянки комунальної власності територіальної громади м. Києва) в постійне користування для утримання та експлуатації зелених насаджень згідно з план-схемою (додаток до рішення) (К–35625).

2. Встановити строк дії цього рішення один рік.

3. Контроль за виконанням цього рішення покласти на постійну комісію Київської міської ради з питань містобудування, архітектури та землекористування.

Київський міський голова Віталій КЛИЧКО

ПОДАННЯ:

Заступник голови Київської міської державної адміністрації — Олександр СПАСИБКО

В.о. Директора Департаменту земельних ресурсів виконавчого органу Київської міської ради (Київської міської державної адміністрації) — Віктор ДВОРНІКОВ

Петро ОЛЕНИЧ

Заступник директора - начальник юридичного управління Департаменту земельних ресурсів виконавчого органу Київської міської ради (Київської міської державної адміністрації) — Алла ВАСИЛЕНКО

ПОГОДЖЕНО:

Постійна комісія Київської міської ради з питань містобудування, архітектури та землекористування

Голова — Олександр МІЩЕНКО

Секретар — Іван КАРТАВИЙ

Постійна комісія Київської міської ради з питань екологічної політики

Голова — Костянтин ЯЛОВИЙ

Секретар — Олексій НОВІКОВ

Начальник управління правового забезпечення діяльності Київської міської ради — Ганна ГАРШИНА

ПОЯСНЮВАЛЬНА ЗАПИСКА

№ ПЗ-37181/1 від 18.03.2019

до проекту рішення Київської міської ради:

Про надання дозволу на розроблення проекту землеустрою щодо відведення в постійне користування земельних ділянок Київському комунальному об'єднанню зеленого будівництва та експлуатації зелених насаджень міста "Київзеленбуд" в транспортній розв'язці вулиць Стеценка та Академіка Туполєва у Шевченківському та Святошинському районах м. Києва для утримання та експлуатації зелених насаджень

До справи
№ К-35625

2 347017 824396

1. Юридична особа:

Назва	***Київське комунальне об'єднання зеленого будівництва та експлуатації зелених насаджень міста "Київзеленбуд"***
Перелік засновників (учасників) юридичної особи	***Київська міська державна адміністрація. Код ЄДРПОУ засновника: 00022527.*** ***Адреса засновника: 01044, м. Київ, Шевченківський район, вул. Хрещатик, будинок 36.*** ***Бєлоусова Наталія Миколаївна - керівник з 27.04.2018 (виконуюча обов'язки).***
*за даними Єдиного державного реєстру юридичних осіб, фізичних осіб-підприємців та громадських формувань	
Кінцевий бенефіціарний власник (контролер) *за даними Єдиного державного реєстру юридичних осіб, фізичних осіб-підприємців та громадських формувань	***Відсутній.***
Клопотання	***від 23.08.2018 № К-35625***

2. Відомості про земельні ділянки 8000000000:91:708:0002к; 8000000000:91:708:0003к; 8000000000:91:708:0004к; 8000000000:91:708:0005к

Місце розташування (адреса)	***м. Київ, р-н Шевченківський, транспортна розв'язка вулиць Стеценка та Академіка Туполєва| м. Київ, р-н Святошинський, транспортна розв'язка вулиць Стеценка та Академіка Туполєва***
Площа	***0,19 га| 0,10 га| 0,02 га| 0,01 га***
Вид та термін користування	***Постійне користування***
Вид використання	***для утримання та експлуатації зелених насаджень***

3. Обґрунтування прийняття рішення

На клопотання зацікавленої особи відповідно до статей 9, 123 Земельного кодексу України та Порядку набуття прав на землю із земель комунальної власності у місті Києві, затвердженого рішенням Київради від 20 квітня 2017 року № 241/2463, Департаментом земельних ресурсів виконавчого органу Київської міської ради (Київської міської державної адміністрації) розроблено проект рішення Київської міської ради.

4. Мета прийняття рішення.

Метою прийняття рішення є забезпечення реалізації встановленого Земельним кодексом України права особи на оформлення права користування (власності) на землю.

5. Особливі характеристики ділянки.

Наявність будівель і споруд на ділянці:

Вільна від капітальної забудови

Наявність ДПТ:

Відсутній.

Функціональне призначення згідно Генплану:

Території вулиць і доріг.

Правовий режим:

Землі комунальної власності територіальної громади міста Києва.

Розташування в зеленій зоні:

Земельні ділянки не потрапляють до зеленої зони.

Інші особливості:

6. Стан нормативно-правової бази у даній сфері правового регулювання.

Загальні засади та порядок отримання дозволу на розроблення документації із землеустрою визначено статтями 9, 123 Земельного кодексу України.

7. Фінансово-економічне обґрунтування.

Реалізація рішення не потребує додаткових витрат міського бюджету.

8. Прогноз соціально-економічних та інших наслідків прийняття рішення.

Наслідками прийняття розробленого проекту рішення стане:

- реалізація зацікавленою особою своїх прав щодо використання земельної ділянки;

Доповідач: директор Департаменту земельних ресурсів Петро ОЛЕНИЧ

Віктор ДВОРНІКОВ
в.о. Директора Департаменту
земельних ресурсів

Петро ОЛЕНИЧ

Додаток
до рішення Київської міської ради
від _____ № _____

План-схема
до дозволу на розроблення проекту землеустрою щодо відведення земельної ділянки

клопотання **- від 23.08.2018 № К-35625**

код земельної ділянки **- 91:708:0002к| 91:708:0003к| 91:708:0004к| 91:708:0005к**

юридична/фізична особа **- Київське комунальне об'єднання зеленого будівництва та експлуатації зелених насаджень міста "Київзеленбуд"**

адреса земельної ділянки **- м. Київ, р-н Шевченківський, транспортна розв'язка вулиць Стеценка та Академіка Туполєва| м. Київ, р-н Святошинський, транспортна розв'язка вулиць Стеценка та Академіка Туполєва**

вид землекористування **- постійне користування**

вид використання земельної ділянки **- для утримання та експлуатації зелених насаджень**

орієнтовний розмір **- 0,19 га| 0,10 га| 0,02 га| 0,01 га**

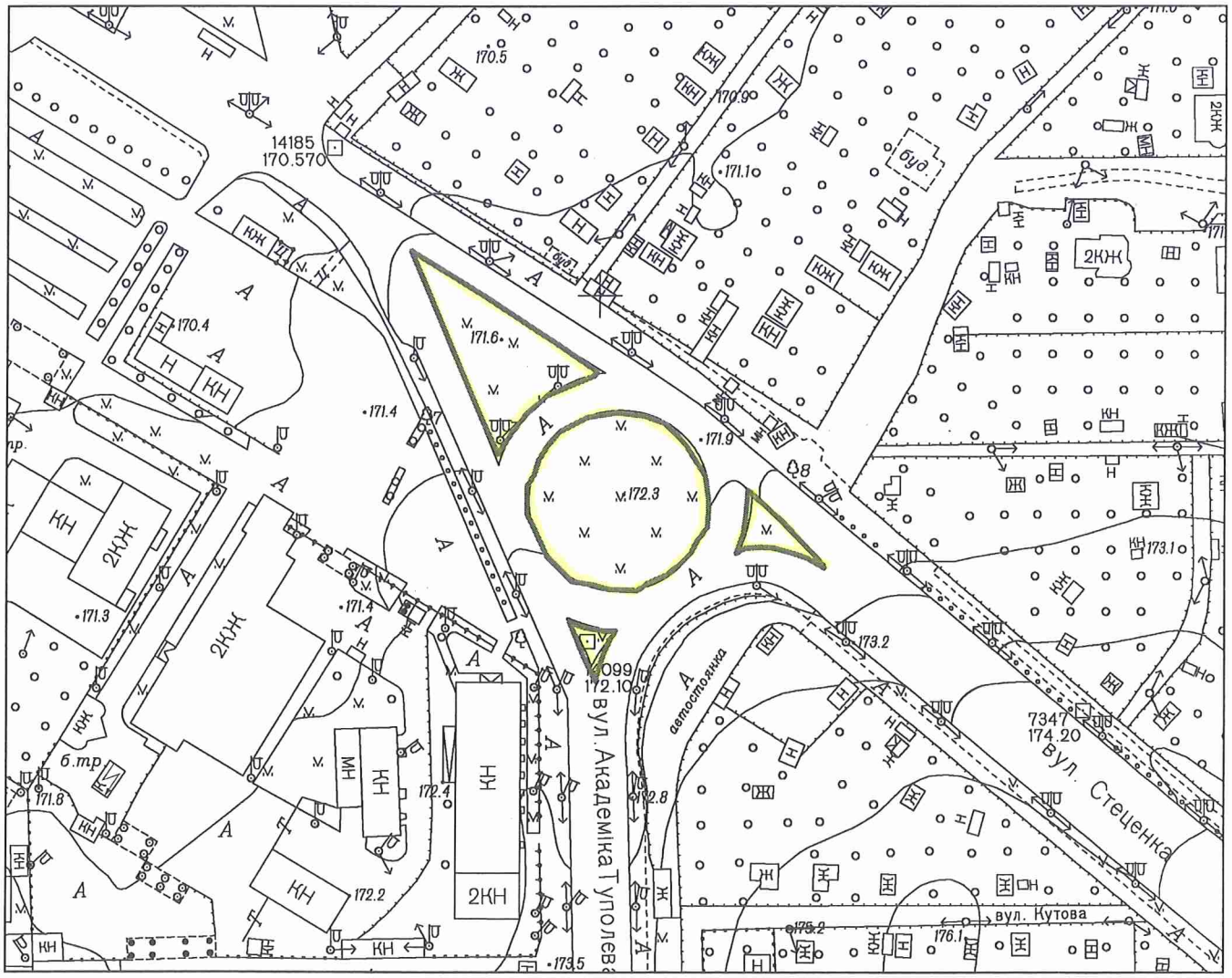

Київський міський голова Віталій КЛИЧКО

13

08/231-17501
03.05.201

КИЇВСЬКА МІСЬКА РАДА

VIII сесія VIII скликання

РІШЕННЯ

_____№_____

Про надання дозволу на розроблення проекту землеустрою щодо відведення в постійне користування земельної ділянки Київському комунальному об'єднанню зеленого будівництва та експлуатації зелених насаджень міста "Київзеленбуд" на вул. Івана Франка у Шевченківському районі м. Києва для утримання та обслуговування зелених насаджень

Київська міська рада
Департамент земельних ресурсів
Код земельної ділянки:
76:013:0069

Проект рішення (екз.1)
ПР-20377
до справи
К-37043

2 347019 603777

Розглянувши клопотання про надання дозволу на розроблення проекту землеустрою щодо відведення земельної ділянки Київському комунальному об'єднанню зеленого будівництва та експлуатації зелених насаджень міста "Київзеленбуд" на вул. Івана Франка у Шевченківському районі м. Києва та додані документи, керуючись статтями 9, 123 Земельного кодексу України, Законом України "Про внесення змін до деяких законодавчих актів України щодо розмежування земель державної та комунальної власності", пунктом 34 частини першої статті 26 Закону України "Про місцеве самоврядування в Україні", Київська міська рада

ВИРІШИЛА:

1. Надати дозвіл на розроблення проекту землеустрою щодо відведення земельної ділянки Київському комунальному об'єднанню зеленого будівництва та експлуатації зелених насаджень міста "Київзеленбуд" на вул. Івана Франка у Шевченківському районі м. Києва орієнтовною площею 0,48 га (земельна ділянка комунальної власності територіальної громади м. Києва) в постійне користування для утримання та обслуговування зелених насаджень згідно з план-схемою (додаток до рішення) (К–37043).

2. Встановити строк дії цього рішення один рік.

3. Контроль за виконанням цього рішення покласти на постійну комісію Київської міської ради з питань містобудування, архітектури та землекористування.

Київський міський голова Віталій КЛИЧКО

ПОДАННЯ:

Заступник голови Київської міської державної адміністрації — Олександр СПАСИБКО

Директор Департаменту земельних ресурсів виконавчого органу Київської міської ради (Київської міської державної адміністрації) — Петро ОЛЕНИЧ

Заступник директора - начальник юридичного управління Департаменту земельних ресурсів виконавчого органу Київської міської ради (Київської міської державної адміністрації) — Алла ВАСИЛЕНКО

ПОГОДЖЕНО:

Постійна комісія Київської міської ради з питань містобудування, архітектури та землекористування

Голова — Олександр МІЩЕНКО

Секретар — Іван КАРТАВИЙ

Постійна комісія Київської міської ради з питань екологічної політики

Голова — Костянтин ЯЛОВИЙ

Секретар — Олексій НОВІКОВ

Начальник управління правового забезпечення діяльності Київської міської ради — Ганна ГАРШИНА

ПОЯСНЮВАЛЬНА ЗАПИСКА

№ ПЗ-37185 від 18.03.2019

до проекту рішення Київської міської ради:

Про надання дозволу на розроблення проекту землеустрою щодо відведення в постійне користування земельної ділянки Київському комунальному об'єднанню зеленого будівництва та експлуатації зелених насаджень міста "Київзеленбуд" на вул. Івана Франка у Шевченківському районі м. Києва для утримання та обслуговування зелених насаджень

До справи
№ К-37043

2 347018 371851

1. Юридична особа:

Назва	***Київське комунальне об'єднання зеленого будівництва та експлуатації зелених насаджень міста "Київзеленбуд"***
Перелік засновників (учасників) юридичної особи	***Київська міська державна адміністрація. Код ЄДРПОУ засновника: 00022527.*** ***Адреса засновника: 01044, м. Київ, Шевченківський район, вул. Хрещатик, будинок 36.*** ***Бєлоусова Наталія Миколаївна - керівник з 27.04.2018 (виконуюча обов'язки).***
*за даними Єдиного державного реєстру юридичних осіб, фізичних осіб-підприємців та громадських формувань	
Кінцевий бенефіціарний власник (контролер) *за даними Єдиного державного реєстру юридичних осіб, фізичних осіб-підприємців та громадських формувань	***Відсутній.***
Клопотання	***від 21.12.2018 № К-37043***

2. Відомості про земельну ділянку 8000000000:76:013:0069к

Місце розташування (адреса)	***м. Київ, р-н Шевченківський, вул. Івана Франка***
Площа	***0,48 га***
Вид та термін користування	***Постійне користування***
Вид використання	***для утримання та обслуговування зелених насаджень***

3. Обґрунтування прийняття рішення

На клопотання зацікавленої особи відповідно до статей 9, 123 Земельного кодексу України та Порядку набуття прав на землю із земель комунальної власності у місті Києві, затвердженого рішенням Київради від 20 квітня 2017 року № 241/2463, Департаментом земельних ресурсів виконавчого органу Київської міської ради (Київської міської державної адміністрації) розроблено проект рішення Київської міської ради.

4. Мета прийняття рішення.

Метою прийняття рішення є забезпечення реалізації встановленого Земельним кодексом України права особи на оформлення права користування (власності) на землю.

5. Особливі характеристики ділянки.

Наявність будівель і споруд на ділянці:

Вільна від капітальної забудови

Наявність ДПТ:

Відсутній.

Функціональне призначення згідно Генплану:

Території житлової середньо- та малоповерхової забудови.

Правовий режим:

Землі комунальної власності територіальної громади міста Києва.

Розташування в зеленій зоні:

Земельна ділянка не потрапляє до зеленої зони.

Інші особливості:

На розгляді в Київраді знаходиться проект рішення про надання дозволу КО «Київзеленбуд» на розроблення проекту землеустрою щодо відведення цієї земельної ділян (клопотання К-34852).

6. Стан нормативно-правової бази у даній сфері правового регулювання.

Загальні засади та порядок отримання дозволу на розроблення документації із землеустрою визначено статтями 9, 123 Земельного кодексу України.

7. Фінансово-економічне обґрунтування.

Реалізація рішення не потребує додаткових витрат міського бюджету.

8. Прогноз соціально-економічних та інших наслідків прийняття рішення.

Наслідками прийняття розробленого проекту рішення стане:

- реалізація зацікавленою особою своїх прав щодо використання земельної ділянки;

Доповідач: директор Департаменту земельних ресурсів Петро ОЛЕНИЧ

Директор Департаменту
земельних ресурсів **Петро ОЛЕНИЧ**

Додаток
до рішення Київської міської ради
від _____ № _____

План-схема
до дозволу на розроблення проекту землеустрою щодо відведення земельної ділянки

клопотання **- від 21.12.2018 № К-37043**

код земельної ділянки **- 76:013:0069к**

юридична/фізична особа **- Київське комунальне об'єднання зеленого будівництва та експлуатації зелених насаджень міста "Київзеленбуд"**

адреса земельної ділянки **- м. Київ, р-н Шевченківський, вул. Івана Франка**

вид землекористування **- постійне користування**

вид використання земельної ділянки **- для утримання та обслуговування зелених насаджень**

орієнтовний розмір **- 0,48 га**

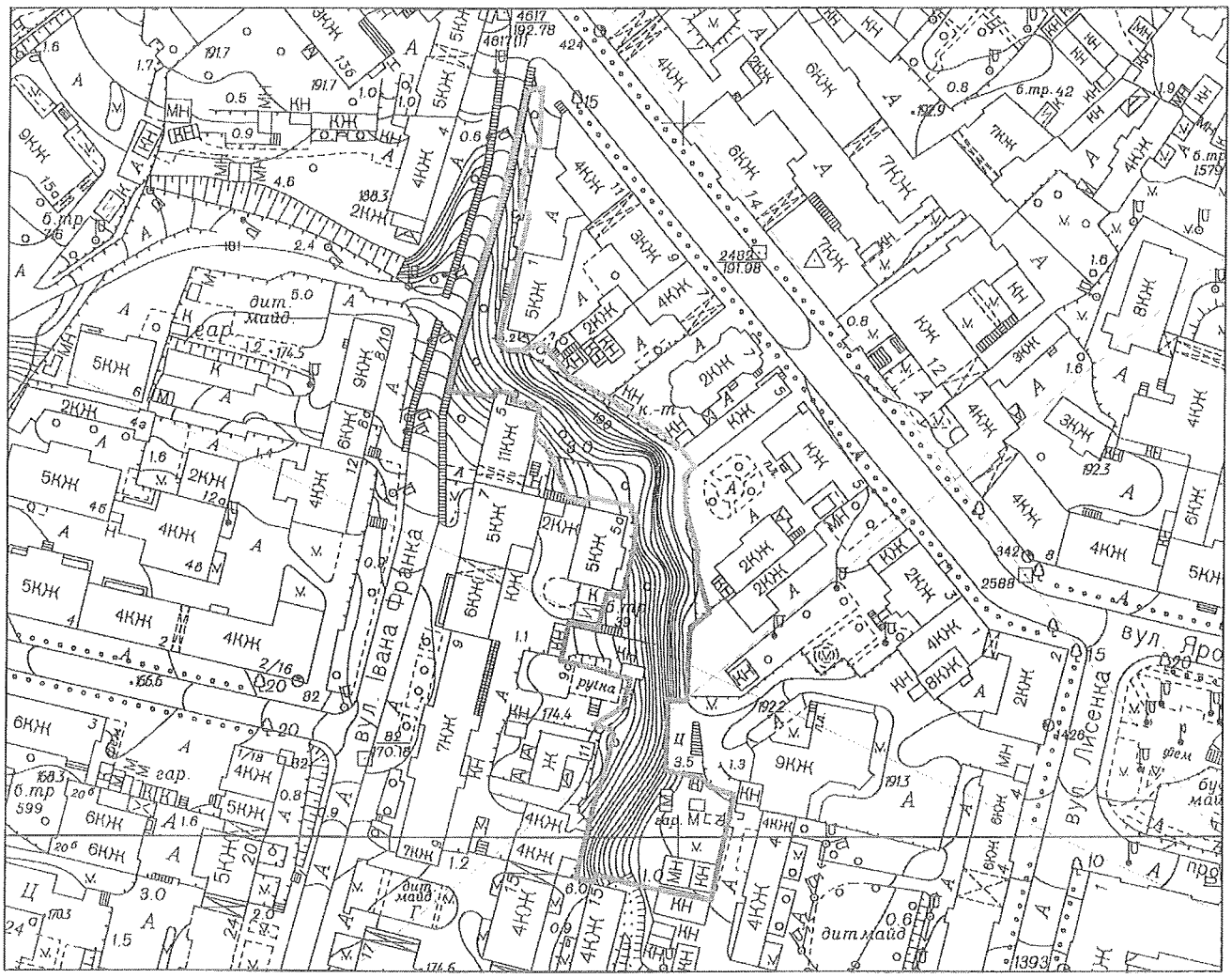

Київський міський голова Віталій КЛИЧКО

14

08/231-1770/ПР
03.05.2019

КИЇВСЬКА МІСЬКА РАДА

VIII сесія VIII скликання

РІШЕННЯ

_____№_____

Про надання дозволу на розроблення проекту землеустрою щодо відведення в постійне користування земельної ділянки Київському комунальному об'єднанню зеленого будівництва та експлуатації зелених насаджень міста "Київзеленбуд" на бульв.Верховної Ради (між будинками 19, 19 а, 19 б, вул.Бажова між будинками 2, 4, на вул.Червоноткацькій, 16 а) у Дніпровському районі м. Києва для утримання, благоустрою зелених насаджень та обслуговування скверу

Київська міська рада
Департамент земельних ресурсів
Код земельної ділянки:
66:234:0031

Проект рішення (екз.1)
ПР-20369
до справи
К-37045

2 347019 603692

Розглянувши клопотання про надання дозволу на розроблення проекту землеустрою щодо відведення земельної ділянки Київському комунальному об'єднанню зеленого будівництва та експлуатації зелених насаджень міста "Київзеленбуд" на бульв.Верховної Ради (між будинками 19, 19 а, 19 б, вул.Бажова між будинками 2, 4, на вул.Червоноткацькій, 16 а) у Дніпровському районі м. Києва та додані документи, керуючись статтями 9, 123 Земельного кодексу України, Законом України "Про внесення змін до деяких законодавчих актів України щодо розмежування земель державної та комунальної власності", пунктом 34 частини першої статті 26 Закону України "Про місцеве самоврядування в Україні", Київська міська рада

ВИРІШИЛА:

1. Надати дозвіл на розроблення проекту землеустрою щодо відведення земельної ділянки Київському комунальному об'єднанню зеленого будівництва та експлуатації зелених насаджень міста "Київзеленбуд" на бульв.Верховної

Ради (між будинками 19, 19 а, 19 б, вул.Бажова між будинками 2, 4, на вул.Червоноткацькій, 16 а) у Дніпровському районі м. Києва орієнтовною площею 0,82 га (земельна ділянка комунальної власності територіальної громади м. Києва) в постійне користування для утримання, благоустрою зелених насаджень та обслуговування скверу згідно з план-схемою (додаток до рішення) (К–37045).

2. Встановити строк дії цього рішення один рік.

3. Контроль за виконанням цього рішення покласти на постійну комісію Київської міської ради з питань містобудування, архітектури та землекористування.

Київський міський голова Віталій КЛИЧКО

ПОДАННЯ:

Заступник голови Київської
міської державної адміністрації Олександр СПАСИБКО

Директор Департаменту
земельних ресурсів
виконавчого органу Київської міської ради
(Київської міської державної адміністрації) Петро ОЛЕНИЧ

Заступник директора – начальник
юридичного управління Департаменту
земельних ресурсів
виконавчого органу Київської міської ради Алла ВАСИЛЕНКО
(Київської міської державної адміністрації)

ПОГОДЖЕНО:

Постійна комісія Київської міської
ради з питань містобудування, архітектури
та землекористування

Голова Олександр МІЩЕНКО

Секретар Іван КАРТАВИЙ

Постійна комісія Київської міської ради
з питань екологічної політики

Голова Костянтин ЯЛОВИЙ

Секретар Олексій НОВІКОВ

Начальник управління
правового забезпечення діяльності Ганна ГАРШИНА
Київської міської ради

ПОЯСНЮВАЛЬНА ЗАПИСКА

№ ПЗ-37207 від 19.03.2019

до проекту рішення Київської міської ради:

Про надання дозволу на розроблення проекту землеустрою щодо відведення в постійне користування земельної ділянки Київському комунальному об'єднанню зеленого будівництва та експлуатації зелених насаджень міста "Київзеленбуд" на бульв. Верховної Ради (між будинками 19, 19 а, 19 б, вул.Бажова між будинками 2, 4, на вул.Червоноткацькій, 16 а) у Дніпровському районі м. Києва для утримання, благоустрою зелених насаджень та обслуговування скверу

До справи
№ К-37045

2 347018 372070

1. Юридична особа:

Назва	***Київське комунальне об'єднання зеленого будівництва та експлуатації зелених насаджень міста "Київзеленбуд"***
Перелік засновників (учасників) юридичної особи	***КИЇВСЬКА МІСЬКА ДЕРЖАВНА АДМІНІСТРАЦІЯ*** ***Код ЄДРПОУ засновника: 00022527*** ***Адреса засновника: 01044, м.Київ, Шевченківський район, вулиця Хрещатик, будинок 36***
*за даними Єдиного державного реєстру юридичних осіб, фізичних осіб-підприємців та громадських формувань	
Кінцевий бенефіціарний власник (контролер) *за даними Єдиного державного реєстру юридичних осіб, фізичних осіб-підприємців та громадських формувань	-
Клопотання	***від 21.12.2018 № К-37045***

2. Відомості про земельну ділянку 8000000000:66:234:0031к

Місце розташування (адреса)	***м. Київ, р-н Дніпровський, бульв. Верховної Ради (між будинками 19, 19 а, 19 б, вул.Бажова між будинками 2, 4, вул.Червоноткацька, 16 а)***
Площа	***0,82 га***
Вид та термін користування	***Постійне користування***
Вид використання	***для утримання, благоустрою зелених насаджень та обслуговування скверу***

3. Обґрунтування прийняття рішення

На клопотання зацікавленої особи відповідно до статей 9, 123 Земельного кодексу України та Порядку набуття прав на землю із земель комунальної власності у місті Києві, затвердженого рішенням Київради від 20 квітня 2017 року № 241/2463, Департаментом земельних ресурсів виконавчого органу Київської міської ради (Київської міської державної адміністрації) розроблено проект рішення Київської міської ради.

4. Мета прийняття рішення.

Метою прийняття рішення є забезпечення реалізації встановленого Земельним кодексом України права особи на оформлення права користування (власності) на землю.

5. Особливі характеристики ділянки.

Наявність будівель і споруд на ділянці:

Вільна від капітальної забудови , на земельній ділянці ростуть дерева та розташований дитячий майданчик.

Наявність ДПТ:

Затверджені плани зонування або ДПТ відсутні.

Функціональне призначення згідно Генплану:

Відповідно до Генерального плану міста, затвердженого рішенням Київради від 28.03.2002 № 370/1804, земельна ділянка за функціональним призначенням належить до території житлової багатоповерхової забудови (витяг з містобудівного кадастру від 10.01.2019 № 499/0/12-53/12-03-19).

Правовий режим:

Земельна ділянка передбачена до відведення із земель комунальної власності територіальної громади м. Києва.

Розташування в зеленій зоні:

Розташована в межах зеленої зони.

Інші особливості:

Рішенням Київської міської ради від 19.04.2018 № 499/4563 надано статус скверу земельній ділянці, розташованій між будинками 19, 19-а, 19-б на бульварі Верховної Ради, будинками 2, 4 на вулиці Бажова та будинком 16-а на вулиці Червоноткацькій у Дніпровському районі м. Києва та включено до Програми розвитку зеленої зони м. Києва до 2010 року та концепції формування зелених насаджень в центральній частині міста, затвердженої рішенням Київської міської ради від 19.07.2005 № 806/3381 (термін дії якої продовжено до 2020 року відповідно до рішення Київської міської ради від 14.07.2016 № 729/729). N 475/6526 20.12.2018

6. Стан нормативно-правової бази у даній сфері правового регулювання.

Загальні засади та порядок отримання дозволу на розроблення документації із землеустрою визначено статтями 9, 123 Земельного кодексу України.

7. Фінансово-економічне обґрунтування.

Реалізація рішення не потребує додаткових витрат міського бюджету.

8. Прогноз соціально-економічних та інших наслідків прийняття рішення.

Наслідками прийняття розробленого проекту рішення стане:

- реалізація зацікавленою особою своїх прав щодо використання земельної ділянки;

Доповідач: директор Департаменту земельних ресурсів Петро ОЛЕНИЧ

Директор Департаменту
земельних ресурсів **Петро ОЛЕНИЧ**

Додаток
до рішення Київської міської ради
від _____ № _____

План-схема
до дозволу на розроблення проекту землеустрою щодо відведення земельної ділянки

клопотання	**- від 21.12.2018 № К-37045**
код земельної ділянки	**- 66:234:0031к**
юридична/фізична особа	**- Київське комунальне об'єднання зеленого будівництва та експлуатації зелених насаджень міста "Київзеленбуд"**
адреса земельної ділянки	**- м. Київ, р-н Дніпровський, бульв. Верховної Ради (між будинками 19, 19 а, 19 б, вул.Бажова між будинками 2, 4, вул.Червоноткацька, 16 а)**
вид землекористування	**- постійне користування**
вид використання земельної ділянки	**- для утримання, благоустрою зелених насаджень та обслуговування скверу**
орієнтовний розмір	**- 0,82 га**

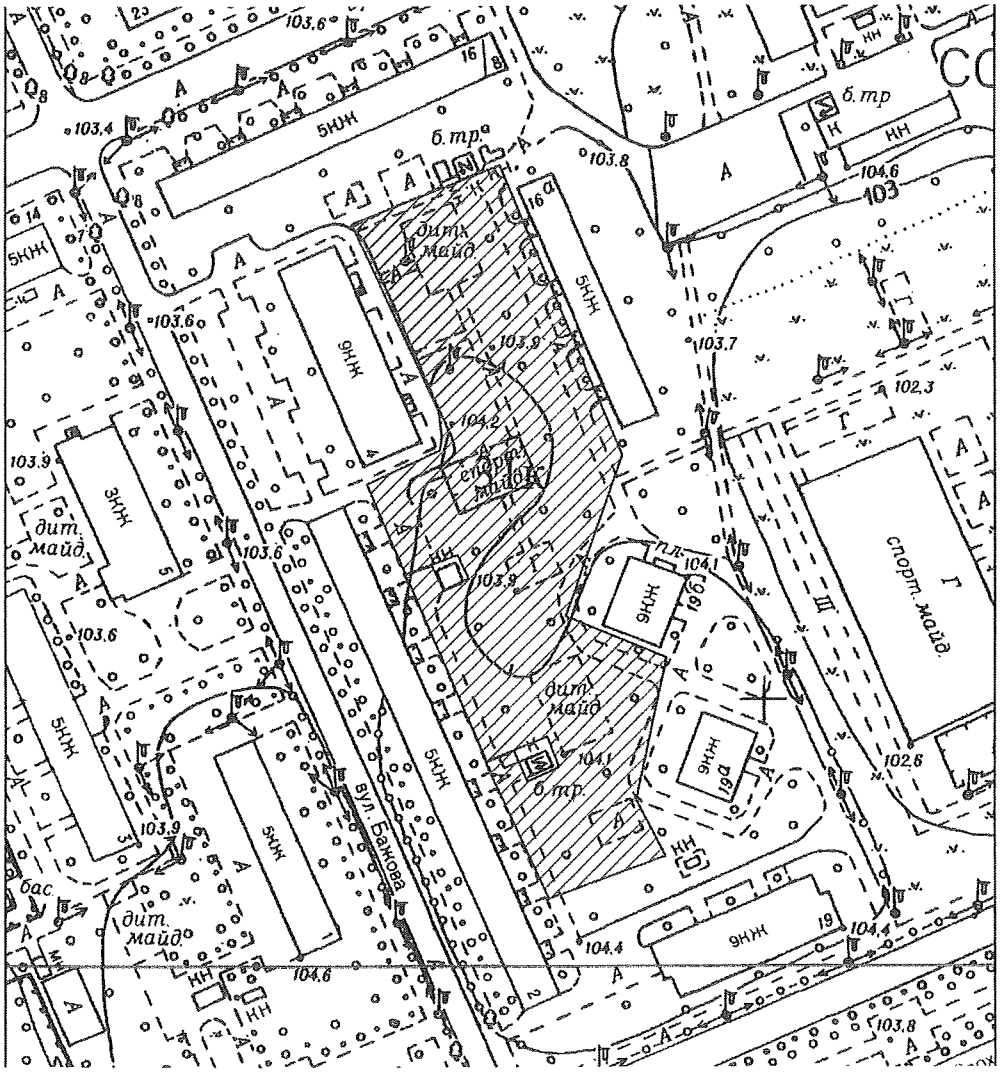

Київський міський голова Віталій КЛИЧКО

15

08/231-1764/ПР
03.05.2019

КИЇВСЬКА МІСЬКА РАДА

VIII сесія VIII скликання

РІШЕННЯ

_____№_____

Про надання дозволу на розроблення проекту землеустрою щодо відведення в постійне користування земельної ділянки Київському комунальному об'єднанню зеленого будівництва та експлуатації зелених насаджень міста "Київзеленбуд" на вул. Івана Сергієнка, 13 у Дніпровському районі м. Києва для утримання скверу

Київська міська рада
Департамент земельних ресурсів
Код земельної ділянки
66:239:0045

Проект рішення (екз.1)
ПР-20289
до справи
К-37050

2 347019 602893

Розглянувши клопотання про надання дозволу на розроблення проекту землеустрою щодо відведення земельної ділянки Київському комунальному об'єднанню зеленого будівництва та експлуатації зелених насаджень міста "Київзеленбуд" на вул. Івана Сергієнка, 13 у Дніпровському районі м. Києва та додані документи, керуючись статтями 9, 123 Земельного кодексу України, Законом України "Про внесення змін до деяких законодавчих актів України щодо розмежування земель державної та комунальної власності", пунктом 34 частини першої статті 26 Закону України "Про місцеве самоврядування в Україні", Київська міська рада

ВИРІШИЛА:

1. Надати дозвіл на розроблення проекту землеустрою щодо відведення земельної ділянки Київському комунальному об'єднанню зеленого будівництва та експлуатації зелених насаджень міста "Київзеленбуд" на вул. Івана Сергієнка, 13 у Дніпровському районі м. Києва орієнтовною площею 0,31 га (земельна ділянка комунальної власності територіальної громади м. Києва) в постійне користування для утримання скверу згідно з план-схемою (додаток до рішення) (К–37050).

2. Встановити строк дії цього рішення один рік.

3. Контроль за виконанням цього рішення покласти на постійну комісію Київської міської ради з питань містобудування, архітектури та землекористування.

Київський міський голова Віталій КЛИЧКО

ПОДАННЯ:

Заступник голови Київської
міської державної адміністрації — Олександр СПАСИБКО

Директор Департаменту
земельних ресурсів
виконавчого органу Київської міської ради
(Київської міської державної адміністрації) — Петро ОЛЕНИЧ

Заступник директора – начальник
юридичного управління Департаменту
земельних ресурсів
виконавчого органу Київської міської ради
(Київської міської державної адміністрації) — Алла ВАСИЛЕНКО

ПОГОДЖЕНО:

Постійна комісія Київської міської
ради з питань містобудування, архітектури
та землекористування

Голова — Олександр МІЩЕНКО

Секретар — Іван КАРТАВИЙ

Постійна комісія Київської міської ради
з питань екологічної політики

Голова — Костянтин ЯЛОВИЙ

Секретар — Олексій НОВІКОВ

Начальник управління
правового забезпечення діяльності
Київської міської ради — Ганна ГАРШИНА

ПОЯСНЮВАЛЬНА ЗАПИСКА

№ ПЗ-37206 від 19.03.2019

до проекту рішення Київської міської ради:

Про надання дозволу на розроблення проекту землеустрою щодо відведення в постійне користування земельної ділянки Київському комунальному об'єднанню зеленого будівництва та експлуатації зелених насаджень міста "Київзеленбуд" на вул. Івана Сергієнка, 13 у Дніпровському районі м. Києва для утримання скверу

До справи
№ К-37050

2 347018 372063

1. Юридична особа:

Назва	***Київське комунальне об'єднання зеленого будівництва та експлуатації зелених насаджень міста "Київзеленбуд"***
Перелік засновників (учасників) юридичної особи	***КИЇВСЬКА МІСЬКА ДЕРЖАВНА АДМІНІСТРАЦІЯ*** ***Код ЄДРПОУ засновника: 00022527*** ***Адреса засновника: 01044, м.Київ, Шевченківський район, вулиця Хрещатик, будинок 36***
*за даними Єдиного державного реєстру юридичних осіб, фізичних осіб-підприємців та громадських формувань	
Кінцевий бенефіціарний власник (контролер) *за даними Єдиного державного реєстру юридичних осіб, фізичних осіб-підприємців та громадських формувань	-
Клопотання	***від 21.12.2018 № К-37050***

2. Відомості про земельну ділянку 8000000000:66:239:0045к

Місце розташування (адреса)	***м. Київ, р-н Дніпровський, вул. Івана Сергієнка, 13***
Площа	***0,31 га***
Вид та термін користування	***Постійне користування***
Вид використання	***для утримання скверу***

3. Обґрунтування прийняття рішення

На клопотання зацікавленої особи відповідно до статей 9, 123 Земельного кодексу України та Порядку набуття прав на землю із земель комунальної власності у місті Києві, затвердженого рішенням Київради від 20 квітня 2017 року № 241/2463, Департаментом земельних ресурсів виконавчого органу Київської міської ради (Київської міської державної адміністрації) розроблено проект рішення Київської міської ради.

4. Мета прийняття рішення.

Метою прийняття рішення є забезпечення реалізації встановленого Земельним кодексом України права особи на оформлення права користування (власності) на землю.

5. Особливі характеристики ділянки.

Наявність будівель і споруд на ділянці:

Вільна від капітальної забудови , на земельній ділянці ростуть дерева та розташований дитячий майданчик.

Наявність ДПТ:

Затверджені плани зонування або ДПТ відсутні.

Функціональне призначення згідно Генплану:

Відповідно до Генерального плану міста, затвердженого рішенням Київради від 28.03.2002 № 370/1804, земельна ділянка за функціональним призначенням належить до території середньо та малоповерхової житлової забудови (витяг з містобудівного кадастру від 11.02.2019).

Правовий режим:

Земельна ділянка передбачена до відведення із земель комунальної власності територіальної громади м. Києва.

Розташування в зеленій зоні:

Розташована в межах зеленої зони.

Інші особливості:

Рішенням Київської міської ради від 19.04.2018 № 502/4566 надано статус скверу земельній ділянці, розташованій вздовж будинку 13 на вулиці Івана Сергієнка у Дніпровському районі м. Києва та включено до Програми розвитку зеленої зони м. Києва до 2010 року та концепції формування зелених насаджень в центральній частині міста, затвердженої рішенням Київської міської ради від 19.07.2005 № 806/3381 (термін дії якої продовжено до 2020 року відповідно до рішення Київської міської ради від 14.07.2016 № 729/729).

6. Стан нормативно-правової бази у даній сфері правового регулювання.

Загальні засади та порядок отримання дозволу на розроблення документації із землеустрою визначено статтями 9, 123 Земельного кодексу України.

7. Фінансово-економічне обґрунтування.

Реалізація рішення не потребує додаткових витрат міського бюджету.

8. Прогноз соціально-економічних та інших наслідків прийняття рішення.

Наслідками прийняття розробленого проекту рішення стане:

- реалізація зацікавленою особою своїх прав щодо використання земельної ділянки;

Доповідач: директор Департаменту земельних ресурсів Петро ОЛЕНИЧ

Директор Департаменту
земельних ресурсів **Петро ОЛЕНИЧ**

Додаток
до рішення Київської міської ради
від _____ № _____

План-схема
до дозволу на розроблення проекту землеустрою щодо відведення земельної ділянки

клопотання **- від 21.12.2018 № К-37050**

код земельної ділянки **- 66:239:0045к**

юридична/фізична особа **- Київське комунальне об'єднання зеленого будівництва та експлуатації зелених насаджень міста "Київзеленбуд"**

адреса земельної ділянки **- м. Київ, р-н Дніпровський, вул. Івана Сергієнка, 13**

вид землекористування **- постійне користування**

вид використання земельної ділянки **- для утримання скверу**

орієнтовний розмір **- 0,31 га**

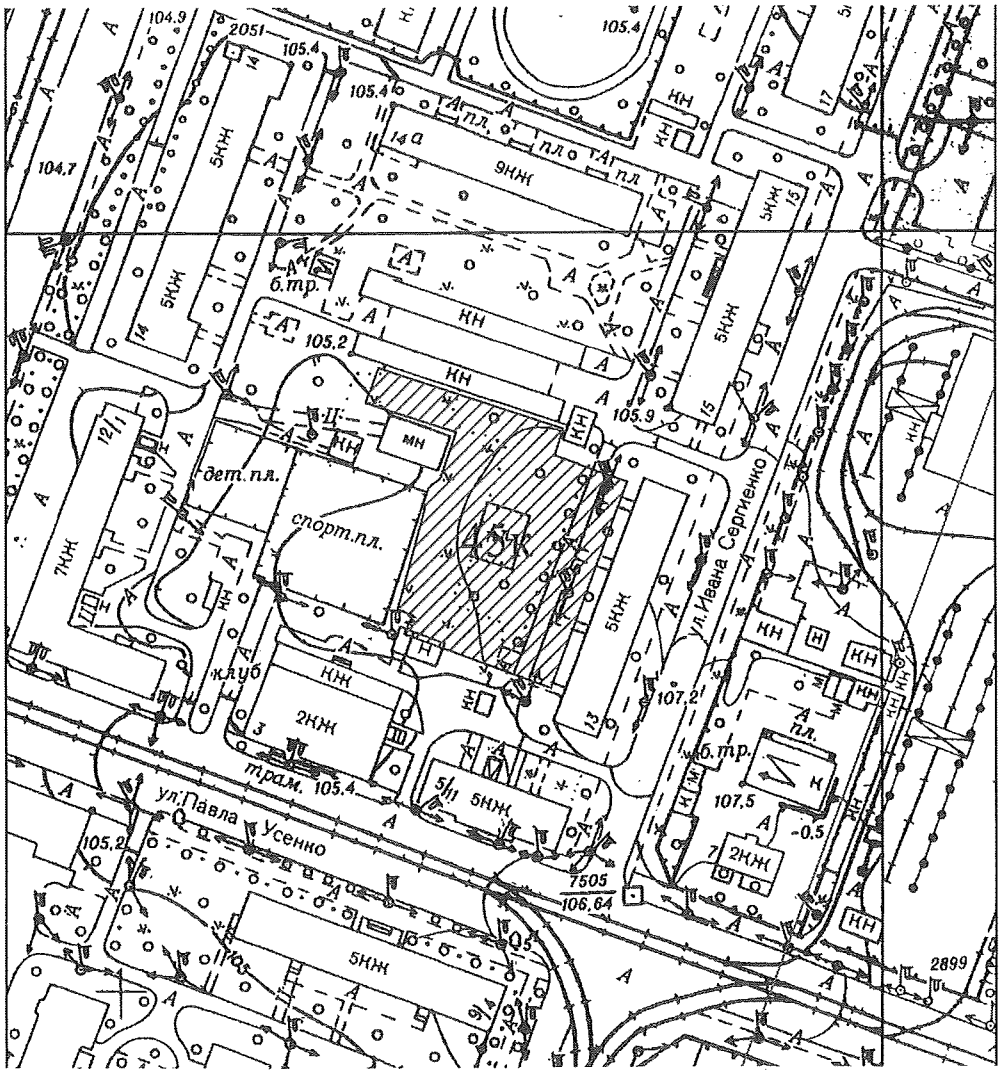

Київський міський голова Віталій КЛИЧКО

16

08/231-1760/11
03.05.2019

КИЇВСЬКА МІСЬКА РАДА

VIII сесія VIII скликання

РІШЕННЯ

_____№_____

Про надання дозволу на розроблення проекту землеустрою щодо відведення в постійне користування земельних ділянок Київському комунальному об'єднанню зеленого будівництва та експлуатації зелених насаджень міста «Київзеленбуд» на вул. Кудряшова, 1, 3 та вул. Кучмин Яр, 15 у Солом'янському районі м. Києва для утримання та експлуатації скверу

Київська міська рада
Департамент земельних ресурсів
Код земельної ділянки:

72:144:0017
72:144:0018

Проект рішення (екз.1)
ПР-20293
до справи
К-37054

2 347019 602930

Розглянувши клопотання про надання дозволу на розроблення проекту землеустрою щодо відведення земельних ділянок Київському комунальному об'єднанню зеленого будівництва та експлуатації зелених насаджень міста «Київзеленбуд» на вул. Кудряшова, 1, 3 та вул. Кучмин Яр, 15 у Солом'янському районі м. Києва та додані документи, керуючись статтями 9, 123 Земельного кодексу України, Законом України "Про внесення змін до деяких законодавчих актів України щодо розмежування земель державної та комунальної власності", пунктом 34 частини першої статті 26 Закону України "Про місцеве самоврядування в Україні", Київська міська рада

ВИРІШИЛА:

1. Надати дозвіл на розроблення проекту землеустрою щодо відведення земельних ділянок Київському комунальному об'єднанню зеленого будівництва та експлуатації зелених насаджень міста «Київзеленбуд» на вул. Кудряшова, 1, 3 та вул. Кучмин Яр, 15 у Солом'янському районі м. Києва орієнтовними площами 1,33 га; 0,10 га (земельні ділянки комунальної власності територіальної громади м. Києва) в постійне користування для утримання та експлуатації скверу згідно з план-схемою (додаток до рішення)

(К–37054).

2. Встановити строк дії цього рішення один рік.

3. Контроль за виконанням цього рішення покласти на постійну комісію Київської міської ради з питань містобудування, архітектури та землекористування.

Київський міський голова Віталій КЛИЧКО

ПОДАННЯ:

Заступник голови
Київської міської державної адміністрації — Олександр СПАСИБКО

Директор
Департаменту земельних ресурсів
виконавчого органу Київської міської ради
(Київської міської державної адміністрації) — Петро ОЛЕНИЧ

Заступник директора –
начальник юридичного управління
Департаменту земельних ресурсів
виконавчого органу Київської міської ради
(Київської міської державної адміністрації) — Алла ВАСИЛЕНКО

ПОГОДЖЕНО:

Постійна комісія Київської міської ради
з питань містобудування, архітектури та землекористування

Голова — Олександр МІЩЕНКО

Секретар — Іван КАРТАВИЙ

Начальник управління
правового забезпечення діяльності
Київської міської ради — Ганна ГАРШИНА

Постійна комісія Київської міської ради
з питань екологічної політики

Голова — Костянтин ЯЛОВИЙ

Секретар — Олексій НОВІКОВ

ПОЯСНЮВАЛЬНА ЗАПИСКА

№ ПЗ-37227/2 від 20.03.2019

до проекту рішення Київської міської ради:

Про надання дозволу на розроблення проекту землеустрою щодо відведення в постійне користування земельних ділянок Київському комунальному об'єднанню зеленого будівництва та експлуатації зелених насаджень міста «Київзеленбуд» на вул. Кудряшова, 1, 3 та вул. Кучмин Яр, 15 у Солом'янському районі м. Києва для утримання та експлуатації скверу

До справи
№ К-37054

2 347017 824556

1. Юридична особа:

Назва	***Київське комунальне об'єднання зеленого будівництва та експлуатації зелених насаджень міста "Київзеленбуд"***
Перелік засновників (учасників) юридичної особи	***КИЇВСЬКА МІСЬКА ДЕРЖАВНА АДМІНІСТРАЦІЯ Код ЄДРПОУ засновника: 00022527 Адреса засновника: 01044, м. Київ, Шевченківський район, ВУЛИЦЯ ХРЕЩАТИК, будинок 36***
*за даними Єдиного державного реєстру юридичних осіб, фізичних осіб-підприємців та громадських формувань	
Кінцевий бенефіціарний власник (контролер) *за даними Єдиного державного реєстру юридичних осіб, фізичних осіб-підприємців та громадських формувань	***Відсутній***
Клопотання	***від 21.12.2018 № К-37054***

2. Відомості про земельні ділянки 8000000000:72:144:0017к; 8000000000:72:144:0018к

Місце розташування (адреса)	***м. Київ, р-н Солом'янський, сквер, що межує з вул.Кудряшова, 1, 3 та вул.Кучмин Яр, 15***
Площа	***1,33 га| 0,10 га***
Вид та термін користування	***Постійне користування***
Вид використання	***для утримання та експлуатації скверу***

3. Обґрунтування прийняття рішення

На клопотання зацікавленої особи відповідно до статей 9, 123 Земельного кодексу України та Порядку набуття прав на землю із земель комунальної власності у місті Києві, затвердженого рішенням Київради від 20 квітня 2017 року № 241/2463, Департаментом земельних ресурсів виконавчого органу Київської міської ради (Київської міської державної адміністрації) розроблено проект рішення Київської міської ради.

4. Мета прийняття рішення.

Метою прийняття рішення є забезпечення реалізації встановленого Земельним кодексом України права особи на оформлення права користування (власності) на землю.

5. Особливі характеристики ділянки.

Наявність будівель і споруд на ділянці:

Вільна від капітальної забудови

Наявність ДПТ:

Земельна ділянка площею 0,10 га (код 72:144:0018) розташована в межах детального плану території в межах Повітрофлотського проспекту, вулиць Солом'янської, Механізаторів, Кудряшова та залізничних колій, затвердженого рішенням Київської міської ради від 24.09.2015 № 46/1949, та за функціональним призначенням належить до території вулиць і доріг (довідка (витяг) з містобудівного кадастру від 11.02.2019 № 1930/0/12-53/12-03-19).

Функціональне призначення згідно Генплану:

Земельна ділянка площею 1,33 га (код 72:144:0017), розташована в межах Генерального плану міста, затвердженого рішенням Київської міської ради від 28.03.2002 № 370/1804, та за функціональним призначенням належить до території захисної зелені та частково до території громадських будівель (довідка (витяг) з містобудівного кадастру від 11.02.2019 № 1930/0/12-53/12-03-19).

Правовий режим:

Земельна ділянка комунальної власності територіальної громади міста Києва.

Розташування в зеленій зоні:

Земельні ділянки не потрапляють до зеленої зони.

Інші особливості:

Згідно з даними міського земельного кадастру вказані земельні ділянки розташовані в межах земельної ділянки загальною площею 1,5094 га (код 72:144:0004) яка обліковується за Комунальним підприємством зеленого господарства Залізничного району м. Києва.

6. Стан нормативно-правової бази у даній сфері правового регулювання.

Загальні засади та порядок отримання дозволу на розроблення документації із землеустрою визначено статтями 9, 123 Земельного кодексу України.

7. Фінансово-економічне обґрунтування.

Реалізація рішення не потребує додаткових витрат міського бюджету.

8. Прогноз соціально-економічних та інших наслідків прийняття рішення.

Наслідками прийняття розробленого проекту рішення стане:

- реалізація зацікавленою особою своїх прав щодо використання земельної ділянки;

Доповідач: директор Департаменту земельних ресурсів Петро ОЛЕНИЧ

Директор Департаменту
земельних ресурсів **Петро ОЛЕНИЧ**

Додаток
до рішення Київської міської ради
від _____ № _____

План-схема
до дозволу на розроблення проекту землеустрою щодо відведення земельної ділянки

клопотання **- від 21.12.2018 № К-37054**

код земельної ділянки **- 72:144:0017к| 72:144:0018к**

юридична/фізична особа **- Київське комунальне об'єднання зеленого будівництва та експлуатації зелених насаджень міста "Київзеленбуд"**

адреса земельної ділянки **- м. Київ, р-н Солом'янський, сквер, що межує з вул.Кудряшова, 1, 3 та вул.Кучмин Яр, 15**

вид землекористування **- постійне користування**

вид використання земельної ділянки **- для утримання та експлуатації скверу**

орієнтовний розмір **- 1,33 га| 0,10 га**

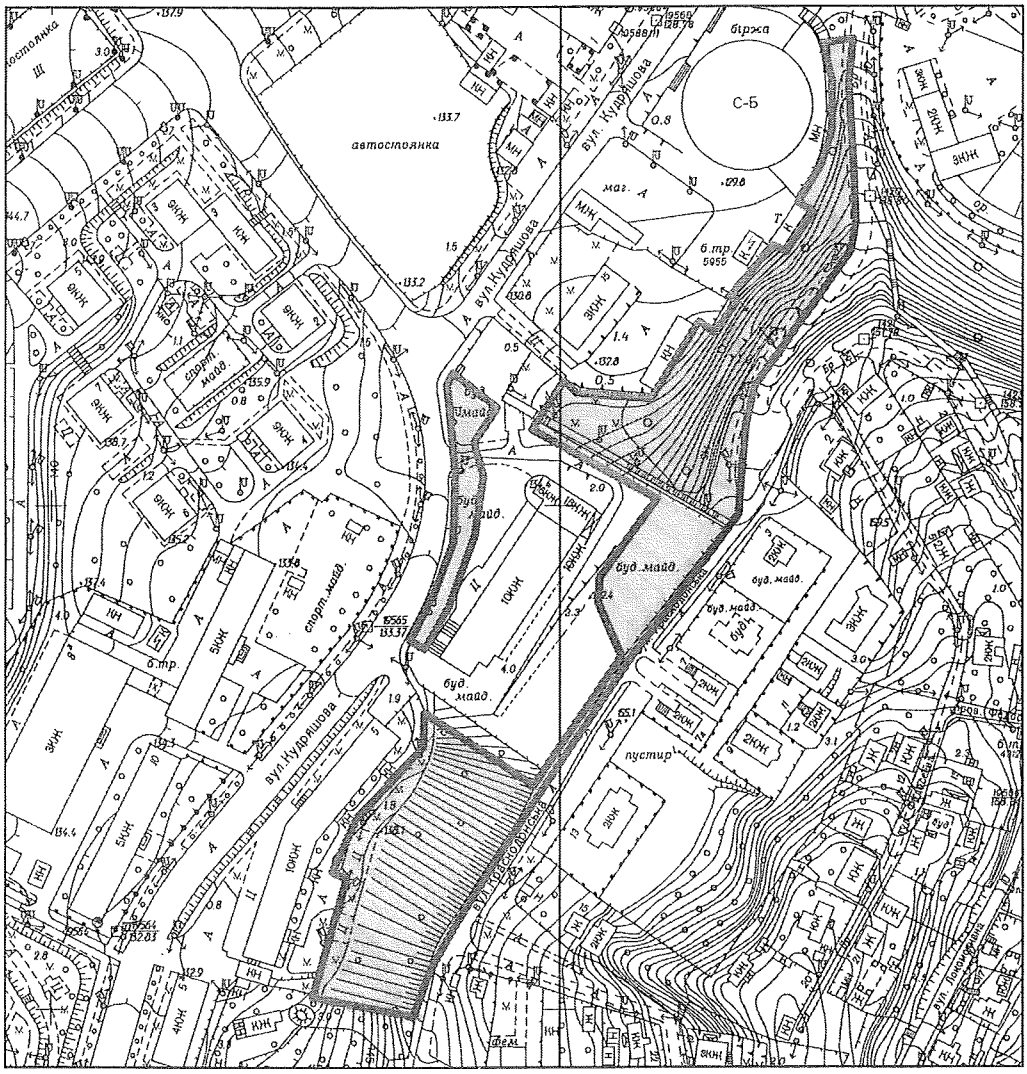

Київський міський голова Віталій КЛИЧКО

17

08/231-1748/11
03. 05. 2019

КИЇВСЬКА МІСЬКА РАДА

VIII сесія VIII скликання

РІШЕННЯ

_____№_____

Про надання дозволу на розроблення проекту землеустрою щодо відведення в постійне користування земельної ділянки Київському комунальному об'єднанню зеленого будівництва та експлуатації зелених насаджень міста «Київзеленбуд» на площі Космонавтів у Солом'янському районі м. Києва для утримання та експлуатації скверу

Київська міська рада
Департамент земельних ресурсів
Код земельної ділянки
72:086:0027

Проект рішення (екз.1)
ПР-20321
до справи
К-37070

2 347019 603210

Розглянувши клопотання про надання дозволу на розроблення проекту землеустрою щодо відведення земельної ділянки Київському комунальному об'єднанню зеленого будівництва та експлуатації зелених насаджень міста «Київзеленбуд» на площі Космонавтів у Солом'янському районі м. Києва та додані документи, керуючись статтями 9, 123 Земельного кодексу України, Законом України "Про внесення змін до деяких законодавчих актів України щодо розмежування земель державної та комунальної власності", пунктом 34 частини першої статті 26 Закону України "Про місцеве самоврядування в Україні", Київська міська рада

ВИРІШИЛА:

1. Надати дозвіл на розроблення проекту землеустрою щодо відведення земельної ділянки Київському комунальному об'єднанню зеленого будівництва та експлуатації зелених насаджень міста «Київзеленбуд» на площі Космонавтів у Солом'янському районі м. Києва орієнтовною площею 0,03 га (земельна ділянка комунальної власності територіальної громади м. Києва) в постійне користування для утримання та експлуатації скверу згідно з план-схемою (додаток до рішення) (К–37070).

2. Встановити строк дії цього рішення один рік.

3. Контроль за виконанням цього рішення покласти на постійну комісію Київської міської ради з питань містобудування, архітектури та землекористування.

Київський міський голова Віталій КЛИЧКО

виготовлено за допомогою ПК "Кадастр" Оператор Іванчук Лідія Валентинівна

ПОДАННЯ:

Заступник голови
Київської міської державної адміністрації — Олександр СПАСИБКО

Директор
Департаменту земельних ресурсів
виконавчого органу Київської міської ради
(Київської міської державної адміністрації) — Петро ОЛЕНИЧ

Заступник директора –
начальник юридичного управління
Департаменту земельних ресурсів
виконавчого органу Київської міської ради
(Київської міської державної адміністрації) — Алла ВАСИЛЕНКО

ПОГОДЖЕНО:

Постійна комісія Київської міської ради
з питань містобудування, архітектури та землекористування

Голова — Олександр МІЩЕНКО

Секретар — Іван КАРТАВИЙ

Начальник управління
правового забезпечення діяльності
Київської міської ради — Ганна ГАРШИНА

Постійна комісія Київської міської ради
з питань екологічної політики

Голова — Костянтин ЯЛОВИЙ

Секретар — Олексій НОВІКОВ

ПОЯСНЮВАЛЬНА ЗАПИСКА

№ ПЗ-37233/1 від 20.03.2019

до проекту рішення Київської міської ради:

Про надання дозволу на розроблення проекту землеустрою щодо відведення в постійне користування земельної ділянки Київському комунальному об'єднанню зеленого будівництва та експлуатації зелених насаджень міста «Київзеленбуд» на площі Космонавтів у Солом'янському районі м. Києва для утримання та експлуатації скверу

До справи
№ К-37070

2 347017 824563

1. Юридична особа:

Назва	***Київське комунальне об'єднання зеленого будівництва та експлуатації зелених насаджень міста "Київзеленбуд"***
Перелік засновників (учасників) юридичної особи *за даними Єдиного державного реєстру юридичних осіб, фізичних осіб-підприємців та громадських формувань	***КИЇВСЬКА МІСЬКА ДЕРЖАВНА АДМІНІСТРАЦІЯ Адреса засновника: 01044, м.Київ,Шевченківський район, ВУЛИЦЯ ХРЕЩАТИК, будинок 36***
Кінцевий бенефіціарний власник (контролер) *за даними Єдиного державного реєстру юридичних осіб, фізичних осіб-підприємців та громадських формувань	***Відсутній***
Клопотання	***від 21.12.2018 № К-37070***

2. Відомості про земельну ділянку 8000000000:72:086:0027к

Місце розташування (адреса)	***м. Київ, р-н Солом'янський, на площі Космонавтів***
Площа	***0,03 га***
Вид та термін користування	***Постійне користування***
Вид використання	***для утримання та експлуатації скверу***

3. Обґрунтування прийняття рішення

На клопотання зацікавленої особи відповідно до статей 9, 123 Земельного кодексу України та Порядку набуття прав на землю із земель комунальної власності у місті Києві, затвердженого рішенням Київради від 20 квітня 2017 року № 241/2463, Департаментом земельних ресурсів виконавчого органу Київської міської ради (Київської міської державної адміністрації) розроблено проект рішення Київської міської ради.

4. Мета прийняття рішення.

Метою прийняття рішення є забезпечення реалізації встановленого Земельним кодексом України права особи на оформлення права користування (власності) на землю.

5. Особливі характеристики ділянки.

Наявність будівель і споруд на ділянці:

Вільна від капітальної забудови На земельній ділянці розташовані МАФи.

Наявність ДПТ:

Рішення Київської міської ради про затвердження детального плану території не приймалось.

Функціональне призначення згідно Генплану:

Відповідно до Генерального плану міста, затвердженого рішенням Київської міської ради від 28.03.2002 № 370/1804, територія за функціональним призначенням належить до території вулиць і доріг (довідка (витяг) з містобудівного кадастру від 09.01.2019 № 497/0/12-53/12-03-19).

Правовий режим:

Земельна ділянка комунальної власності територіальної громади міста Києва.

Розташування в зеленій зоні:

Земельна ділянка розташована в межах зеленої зони (код зони - 09-55, назва – «Чоколівський», площа зони - 1,1599 га).

Інші особливості:

Згідно з даними міського земельного кадастру вказана земельна ділянка площею 0,0335 га (код 72:086:0027) на площі Космонавтів обліковується як землі не надані у власність чи користування.

6. Стан нормативно-правової бази у даній сфері правового регулювання.

Загальні засади та порядок отримання дозволу на розроблення документації із землеустрою визначено статтями 9, 123 Земельного кодексу України.

7. Фінансово-економічне обґрунтування.

Реалізація рішення не потребує додаткових витрат міського бюджету.

8. Прогноз соціально-економічних та інших наслідків прийняття рішення.

Наслідками прийняття розробленого проекту рішення стане:

- реалізація зацікавленою особою своїх прав щодо використання земельної ділянки;

Доповідач: директор Департаменту земельних ресурсів Петро ОЛЕНИЧ

Директор Департаменту
земельних ресурсів **Петро ОЛЕНИЧ**

Додаток
до рішення Київської міської ради
від _____ № _____

План-схема
до дозволу на розроблення проекту землеустрою щодо відведення земельної ділянки

клопотання **- від 21.12.2018 № К-37070**

код земельної ділянки **- 72:086:0027к**

юридична/фізична особа **- Київське комунальне об'єднання зеленого будівництва та експлуатації зелених насаджень міста "Київзеленбуд"**

адреса земельної ділянки **- м. Київ, р-н Солом'янський, на площі Космонавтів**

вид землекористування **- постійне користування**

вид використання земельної ділянки **- для утримання та експлуатації скверу**

орієнтовний розмір **- 0,03 га**

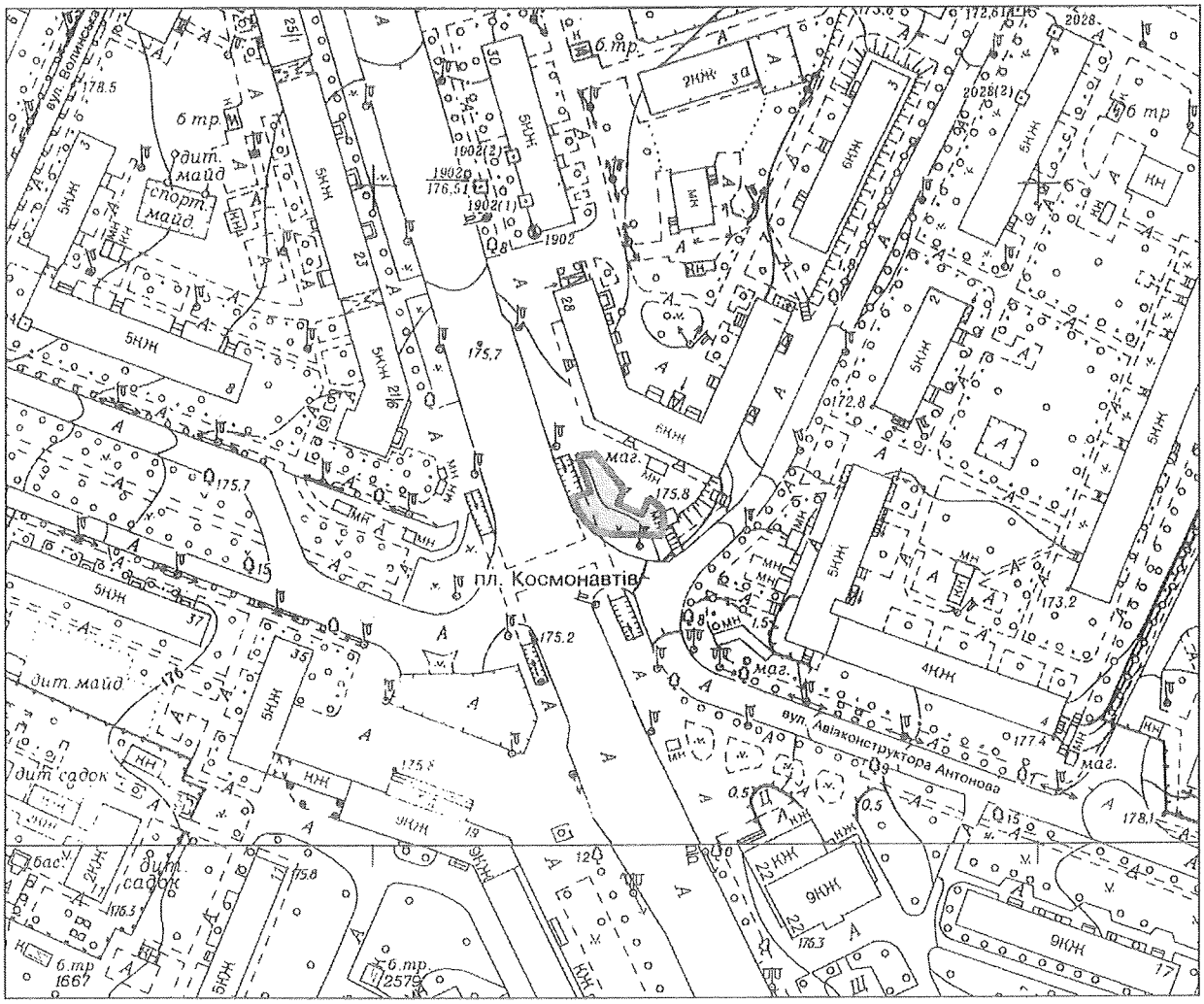

Київський міський голова Віталій КЛИЧКО

18

08/231-1772/п
03.05.2019

КИЇВСЬКА МІСЬКА РАДА

VIII сесія VIII скликання

РІШЕННЯ

_____№_____

Про надання дозволу на розроблення проекту землеустрою щодо відведення в постійне користування земельної ділянки Київському комунальному об'єднанню зеленого будівництва та експлуатації зелених насаджень міста «Київзеленбуд» на розі вул. Миколи Василенка та бульв. Вацлава Гавела у Солом'янському районі м. Києва для утримання та експлуатації скверу

Київська міська рада
Департамент земельних ресурсів
Код земельної ділянки:
69:092:0045

Проект рішення (екз.1)
ПР-20323
до справи
К-37073

2 347019 603234

Розглянувши клопотання про надання дозволу на розроблення проекту землеустрою щодо відведення земельної ділянки Київському комунальному об'єднанню зеленого будівництва та експлуатації зелених насаджень міста «Київзеленбуд» на розі вул. Миколи Василенка та бульв. Вацлава Гавела у Солом'янському районі м. Києва та додані документи, для юристів керуючись статтями 9, 123 Земельного кодексу України, Законом України "Про внесення змін до деяких законодавчих актів України щодо розмежування земель державної та комунальної власності", пунктом 34 частини першої статті 26 Закону України "Про місцеве самоврядування в Україні", Київська міська рада

ВИРІШИЛА:

1. Надати дозвіл на розроблення проекту землеустрою щодо відведення земельної ділянки Київському комунальному об'єднанню зеленого будівництва та експлуатації зелених насаджень міста «Київзеленбуд» на розі вул. Миколи Василенка та бульв. Вацлава Гавела у Солом'янському районі м. Києва орієнтовною площею 0,28 га (земельна ділянка комунальної власності територіальної громади м. Києва) в постійне користування для утримання та експлуатації скверу згідно з план-схемою (додаток до рішення) (К–37073).

2. Встановити строк дії цього рішення один рік.

3. Контроль за виконанням цього рішення покласти на постійну комісію Київської міської ради з питань містобудування, архітектури та землекористування.

Київський міський голова Віталій КЛИЧКО

ПОДАННЯ:

Заступник голови
Київської міської державної адміністрації — Олександр СПАСИБКО

Директор
Департаменту земельних ресурсів
виконавчого органу Київської міської ради
(Київської міської державної адміністрації) — Петро ОЛЕНИЧ

Заступник директора –
начальник юридичного управління
Департаменту земельних ресурсів
виконавчого органу Київської міської ради
(Київської міської державної адміністрації) — Алла ВАСИЛЕНКО

ПОГОДЖЕНО:

Постійна комісія Київської міської ради
з питань містобудування, архітектури та землекористування

Голова — Олександр МІЩЕНКО

Секретар — Іван КАРТАВИЙ

Начальник управління
правового забезпечення діяльності
Київської міської ради — Ганна ГАРШИНА

Постійна комісія Київської міської ради
з питань екологічної політики

Голова — Костянтин ЯЛОВИЙ

Секретар — Олексій НОВІКОВ

ПОЯСНЮВАЛЬНА ЗАПИСКА

№ ПЗ-37235 від 20.03.2019

до проекту рішення Київської міської ради:

Про надання дозволу на розроблення проекту землеустрою щодо відведення в постійне користування земельної ділянки Київському комунальному об'єднанню зеленого будівництва та експлуатації зелених насаджень міста «Київзеленбуд» на розі вул. Миколи Василенка та бульв. Вацлава Гавела для утримання та експлуатації скверу

До справи
№ К-37073

2 347018 372353

1. Юридична особа:

Назва	***Київське комунальне об'єднання зеленого будівництва та експлуатації зелених насаджень міста "Київзеленбуд"***
Перелік засновників (учасників) юридичної особи *за даними Єдиного державного реєстру юридичних осіб, фізичних осіб-підприємців та громадських формувань	***КИЇВСЬКА МІСЬКА ДЕРЖАВНА АДМІНІСТРАЦІЯ Адреса засновника: 01044, м.Київ,Шевченківський район, ВУЛИЦЯ ХРЕЩАТИК, будинок 36***
Кінцевий бенефіціарний власник (контролер) *за даними Єдиного державного реєстру юридичних осіб, фізичних осіб-підприємців та громадських формувань	***Відсутній***
Клопотання	***від 21.12.2018 № К-37073***

2. Відомості про земельну ділянку 8000000000:69:092:0045к

Місце розташування (адреса)	***м. Київ, р-н Солом'янський, на розі вулиці Миколи Василенка та бульв.Вацлава Гавела***
Площа	***0,28 га***
Вид та термін користування	***Постійне користування***
Вид використання	***для утримання та експлуатації скверу***

3. Обґрунтування прийняття рішення

На клопотання зацікавленої особи відповідно до статей 9, 123 Земельного кодексу України та Порядку набуття прав на землю із земель комунальної власності у місті Києві, затвердженого рішенням Київради від 20 квітня 2017 року № 241/2463, Департаментом земельних ресурсів виконавчого органу Київської міської ради (Київської міської державної адміністрації) розроблено проект рішення Київської міської ради.

4. Мета прийняття рішення.

Метою прийняття рішення є забезпечення реалізації встановленого Земельним кодексом України права особи на оформлення права користування (власності) на землю.

5. Особливі характеристики ділянки.

Наявність будівель і споруд на ділянці:

Вільна від капітальної забудови На земельній ділянці розташовані МАФи.

Наявність ДПТ:

Відповідно до детального плану території в межах просп. Космонавта Комарова, залізничної колії, вул. Академіка Каблукова, бульв. Івана Лепсе, вул. Гарматної, затвердженого рішенням Київської міської ради від 21.04.2015 № 423/1288, територія за функціональним призначенням належить частково до території зелених насаджень загального користування та частково до території вулиць і доріг (довідка (витяг) з містобудівного кадастру від 29.01.2019 № 1326/0/12-53/12-03-19).

Функціональне призначення згідно Генплану:

Належить до території зелених насаджень загального користування.

Правовий режим:

Земельна ділянка комунальної власності територіальної громади міста Києва.

Розташування в зеленій зоні:

Земельна ділянка не потрапляє до зеленої зони.

Інші особливості:

Згідно з даними міського земельного кадастру вказана земельна ділянка площею 0,2848 га (код 69:092:0045) на вул. Миколи Василенка яка обліковується за Державним комунальним підприємством по експлуатації та озелененню "Ятрань" на підставі технічного звіту по встановленню зовнішніх меж землекористування.
Комунальне підприємство по утриманню зелених насаджень Солом'янського району м. Києва, відповідно до Статуту підприємства, затвердженого розпорядженням Київської міської державної адміністрації від 17.12.2001 № 2715 є правонаступником комунального підприємства "Ятрань" Жовтневого району та входить до складу Київського державного комунального об'єднання зеленого будівництва "Київзеленбуд" (лист Київського комунального об'єднання зеленого будівництва «Київзеленбуд» від 20.09.2018 № 064/234-1489).

6. Стан нормативно-правової бази у даній сфері правового регулювання.

Загальні засади та порядок отримання дозволу на розроблення документації із землеустрою визначено статтями 9, 123 Земельного кодексу України.

7. Фінансово-економічне обґрунтування.

Реалізація рішення не потребує додаткових витрат міського бюджету.

8. Прогноз соціально-економічних та інших наслідків прийняття рішення.

Наслідками прийняття розробленого проекту рішення стане:

- реалізація зацікавленою особою своїх прав щодо використання земельної ділянки;

Доповідач: директор Департаменту земельних ресурсів Петро ОЛЕНИЧ

Директор Департаменту
земельних ресурсів **Петро ОЛЕНИЧ**

Додаток
до рішення Київської міської ради
від _____ № _____

План-схема
до дозволу на розроблення проекту землеустрою щодо відведення земельної ділянки

клопотання **- від 21.12.2018 № К-37073**

код земельної ділянки **- 69:092:0045к**

юридична/фізична особа **- Київське комунальне об'єднання зеленого будівництва та експлуатації зелених насаджень міста "Київзеленбуд"**

адреса земельної ділянки **- м. Київ, р-н Солом'янський, на розі вулиці Миколи Василенка та бульв.Вацлава Гавела**

вид землекористування **- постійне користування**

вид використання земельної ділянки **- для утримання та експлуатації скверу**

орієнтовний розмір **- 0,28 га**

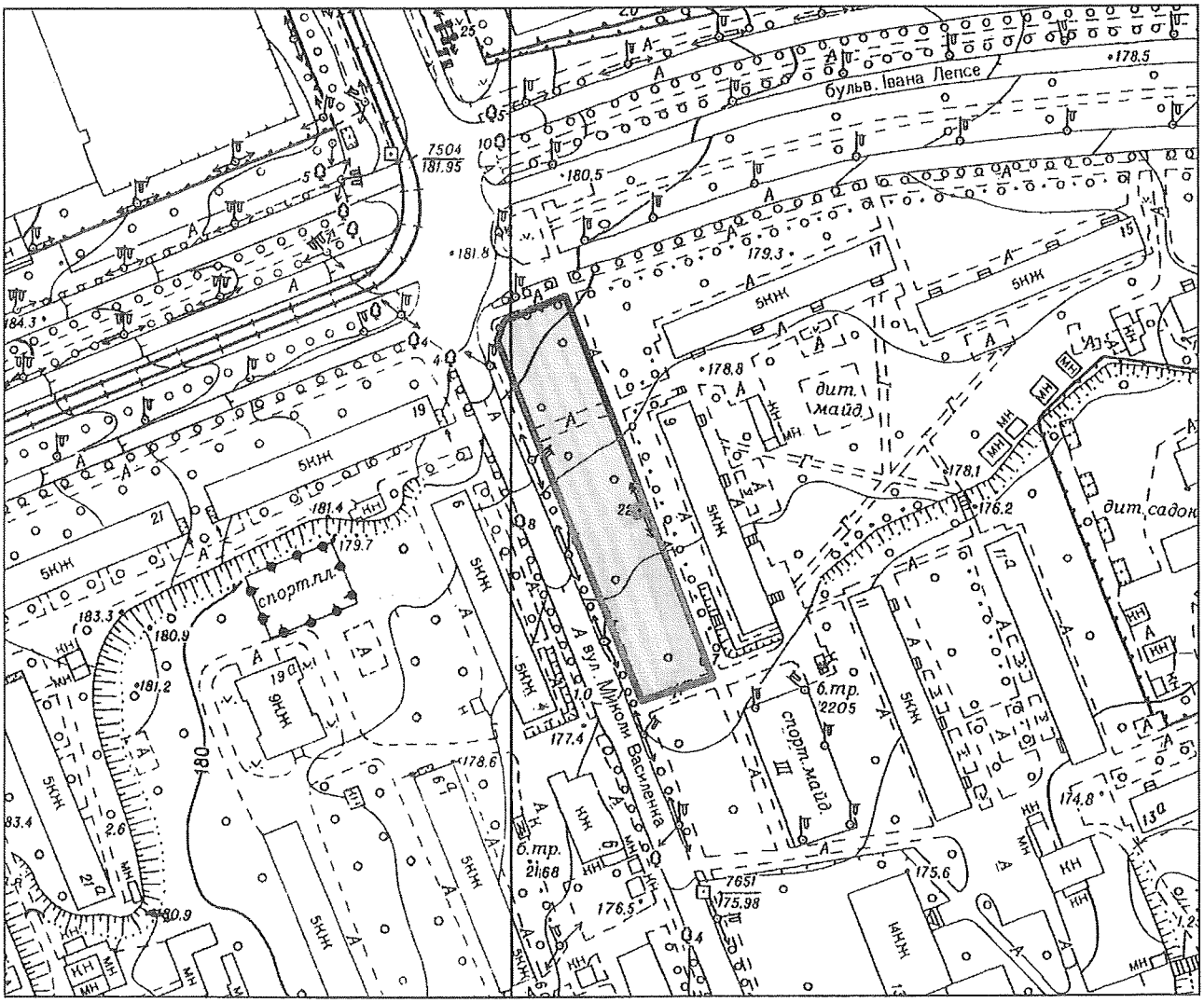

Київський міський голова Віталій КЛИЧКО

19

08/231-1768/ПР
03.05.2019

КИЇВСЬКА МІСЬКА РАДА

VIII сесія VIII скликання

РІШЕННЯ

№

Про надання дозволу на розроблення проекту землеустрою щодо відведення в постійне користування земельної ділянки Київському комунальному об'єднанню зеленого будівництва та експлуатації зелених насаджень міста «Київзеленбуд» на розі вул. Миколи Василенка та просп. Космонавта Комарова у Солом'янському районі м. Києва для утримання та експлуатації скверу

Київська міська рада
Департамент земельних ресурсів
Код земельної ділянки
69:092:0047

Проект рішення (екз.1)
ПР-20272
до справи
К-37075

2 347019 602725

Розглянувши клопотання про надання дозволу на розроблення проекту землеустрою щодо відведення земельної ділянки Київському комунальному об'єднанню зеленого будівництва та експлуатації зелених насаджень міста «Київзеленбуд» на розі вул. Миколи Василенка та просп. Космонавта Комарова у Солом'янському районі м. Києва та додані документи, керуючись статтями 9, 123 Земельного кодексу України, Законом України "Про внесення змін до деяких законодавчих актів України щодо розмежування земель державної та комунальної власності", пунктом 34 частини першої статті 26 Закону України "Про місцеве самоврядування в Україні", Київська міська рада

ВИРІШИЛА:

1. Надати дозвіл на розроблення проекту землеустрою щодо відведення земельної ділянки Київському комунальному об'єднанню зеленого будівництва та експлуатації зелених насаджень міста «Київзеленбуд» на розі вул. Миколи Василенка та просп. Космонавта Комарова у Солом'янському районі м. Києва орієнтовною площею 0,23 га (земельна ділянка комунальної власності територіальної громади м. Києва) в постійне користування для утримання та експлуатації скверу згідно з план-схемою (додаток до рішення) (К–37075).

виготовлено за допомогою ПК "Кадастр"

Оператор Іванчук Лідія Валентинівна

2. Встановити строк дії цього рішення один рік.

3. Контроль за виконанням цього рішення покласти на постійну комісію Київської міської ради з питань містобудування, архітектури та землекористування.

Київський міський голова Віталій КЛИЧКО

ПОДАННЯ:

Заступник голови
Київської міської державної адміністрації — Олександр СПАСИБКО

Директор
Департаменту земельних ресурсів
виконавчого органу Київської міської ради
(Київської міської державної адміністрації) — Петро ОЛЕНИЧ

Заступник директора –
начальник юридичного управління
Департаменту земельних ресурсів
виконавчого органу Київської міської ради
(Київської міської державної адміністрації) — Алла ВАСИЛЕНКО

ПОГОДЖЕНО:

Постійна комісія Київської міської ради
з питань містобудування, архітектури та землекористування

Голова — Олександр МІЩЕНКО

Секретар — Іван КАРТАВИЙ

Начальник управління
правового забезпечення діяльності
Київської міської ради — Ганна ГАРШИНА

Постійна комісія Київської міської ради
з питань екологічної політики

Голова — Костянтин ЯЛОВИЙ

Секретар — Олексій НОВІКОВ

ПОЯСНЮВАЛЬНА ЗАПИСКА

№ ПЗ-37250 від 21.03.2019

до проекту рішення Київської міської ради:

Про надання дозволу на розроблення проекту землеустрою щодо відведення в постійне користування земельної ділянки Київському комунальному об'єднанню зеленого будівництва та експлуатації зелених насаджень міста «Київзеленбуд» на розі вул. Миколи Василенка та просп. Космонавта Комарова у Солом'янському районі м. Києва для утримання та експлуатації скверу

До справи
№ К-37075

2 347018 372506

1. Юридична особа:

Назва	***Київське комунальне об'єднання зеленого будівництва та експлуатації зелених насаджень міста "Київзеленбуд"***
Перелік засновників (учасників) юридичної особи *за даними Єдиного державного реєстру юридичних осіб, фізичних осіб-підприємців та громадських формувань	***КИЇВСЬКА МІСЬКА ДЕРЖАВНА АДМІНІСТРАЦІЯ*** ***Адреса засновника: 01044, м.Київ,Шевченківський район, ВУЛИЦЯ ХРЕЩАТИК, будинок 36***
Кінцевий бенефіціарний власник (контролер) *за даними Єдиного державного реєстру юридичних осіб, фізичних осіб-підприємців та громадських формувань	***Відсутній***
Клопотання	***від 21.12.2018 № К-37075***

2. Відомості про земельну ділянку 8000000000:69:092:0047к

Місце розташування (адреса)	***м. Київ, р-н Солом'янський, на розі вул.Миколи Василенка та просп.Космонавта Комарова***
Площа	***0,23 га***
Вид та термін користування	***Постійне користування***
Вид використання	***для утримання та експлуатації скверу***

3. Обґрунтування прийняття рішення

На клопотання зацікавленої особи відповідно до статей 9, 123 Земельного кодексу України та Порядку набуття прав на землю із земель комунальної власності у місті Києві, затвердженого рішенням Київради від 20 квітня 2017 року № 241/2463, Департаментом земельних ресурсів виконавчого органу Київської міської ради (Київської міської державної адміністрації) розроблено проект рішення Київської міської ради.

4. Мета прийняття рішення.

Метою прийняття рішення є забезпечення реалізації встановленого Земельним кодексом України права особи на оформлення права користування (власності) на землю.

5. Особливі характеристики ділянки.

Наявність будівель і споруд на ділянці:

Вільна від капітальної забудови

Наявність ДПТ:

Відповідно до детального плану території в межах просп. Космонавта Комарова, залізничної колії, вул. Академіка Каблукова, бульв. Івана Лепсе, вул. Гарматної, затвердженого рішенням Київської міської ради від 21.04.2015 № 423/1288, територія за функціональним призначенням належить частково до території зелених насаджень загального користування та частково до території вулиць і доріг (довідка (витяг) з містобудівного кадастру від 11.02.2019 № 1932/0/12-53/12-03-19).

Функціональне призначення згідно Генплану:

Належить до території зелених насаджень загального користування.

Правовий режим:

Земельна ділянка комунальної власності територіальної громади міста Києва.

Розташування в зеленій зоні:

Земельна ділянка не потрапляє до зеленої зони.

Інші особливості:

Згідно з даними міського земельного кадастру вказана земельна ділянка площею 0,2348 га (код 69:092:0047) на вул. Миколи Василенка обліковується за Державним комунальним підприємством по експлуатації та озелененню "Ятрань". Комунальне підприємство по утриманню зелених насаджень Солом'янського району м. Києва, відповідно до Статуту підприємства, затвердженого розпорядженням Київської міської державної адміністрації від 17.12.2001 № 2715 є правонаступником комунального підприємства "Ятрань" Жовтневого району та входить до складу Київського державного комунального об'єднання зеленого будівництва "Київзеленбуд" (лист Київського комунального об'єднання зеленого будівництва «Київзеленбуд» від 20.09.2018 № 064/234-1488).

6. Стан нормативно-правової бази у даній сфері правового регулювання.

Загальні засади та порядок отримання дозволу на розроблення документації із землеустрою визначено статтями 9, 123 Земельного кодексу України.

7. Фінансово-економічне обґрунтування.

Реалізація рішення не потребує додаткових витрат міського бюджету.

8. Прогноз соціально-економічних та інших наслідків прийняття рішення.

Наслідками прийняття розробленого проекту рішення стане:

- реалізація зацікавленою особою своїх прав щодо використання земельної ділянки;

Доповідач: директор Департаменту земельних ресурсів Петро ОЛЕНИЧ

Директор Департаменту
земельних ресурсів **Петро ОЛЕНИЧ**

Додаток
до рішення Київської міської ради
від _____ № _____

План-схема
до дозволу на розроблення проекту землеустрою щодо відведення земельної ділянки

клопотання **- від 21.12.2018 № К-37075**

код земельної ділянки **- 69:092:0047к**

юридична/фізична особа **- Київське комунальне об'єднання зеленого будівництва та експлуатації зелених насаджень міста "Київзеленбуд"**

адреса земельної ділянки **- м. Київ, р-н Солом'янський, на розі вул.Миколи Василенка та просп.Космонавта Комарова**

вид землекористування **- постійне користування**

вид використання земельної ділянки **- для утримання та експлуатації скверу**

орієнтовний розмір **- 0,23 га**

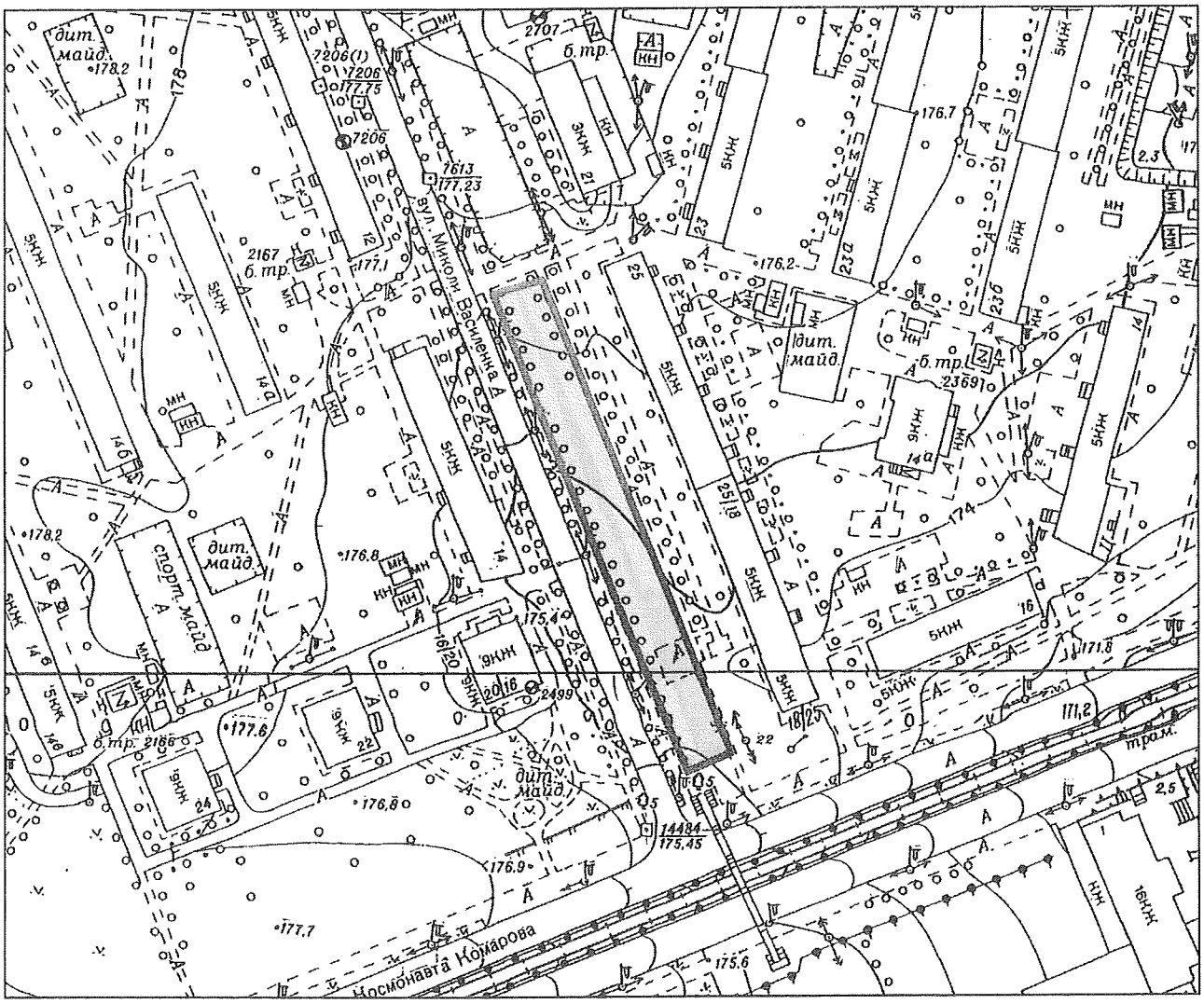

Київський міський голова Віталій КЛИЧКО

20

08/231-1763/П
03.05.2019

КИЇВСЬКА МІСЬКА РАДА

VIII сесія VIII скликання

РІШЕННЯ

_____№_____

Про надання дозволу на розроблення проекту землеустрою щодо відведення в постійне користування земельної ділянки Київському комунальному об'єднанню зеленого будівництва та експлуатації зелених насаджень міста "Київзеленбуд" на вул. Мілютенка, 34-36 у Деснянському районі міста Києва для утримання та благоустрою зелених зон і зелених насаджень та обслуговування скверу

Київська міська рада
Департамент земельних ресурсів
Код земельної ділянки
62:027:0071

Проект рішення (екз.1)
ПР-20290
до справи
К-37506

2 347019 602909

Розглянувши клопотання про надання дозволу на розроблення проекту землеустрою щодо відведення земельної ділянки Київському комунальному об'єднанню зеленого будівництва та експлуатації зелених насаджень міста "Київзеленбуд" на вул. Мілютенка, 34-36 у Деснянському районі міста Києва та додані документи, керуючись статтями 9, 123 Земельного кодексу України, Законом України "Про внесення змін до деяких законодавчих актів України щодо розмежування земель державної та комунальної власності", пунктом 34 частини першої статті 26 Закону України "Про місцеве самоврядування в Україні", Київська міська рада

ВИРІШИЛА:

1. Надати дозвіл на розроблення проекту землеустрою щодо відведення земельної ділянки Київському комунальному об'єднанню зеленого будівництва та експлуатації зелених насаджень міста "Київзеленбуд" на вул. Мілютенка, 34-36 у Деснянському районі міста Києва орієнтовною площею 0,78 га (земельна ділянка комунальної власності територіальної громади м. Києва) в постійне користування для утримання та благоустрою зелених зон і зелених насаджень та обслуговування скверу згідно з план-схемою (додаток до рішення)

(К–37506).

2. Контроль за виконанням цього рішення покласти на постійну комісію Київської міської ради з питань містобудування, архітектури та землекористування.

Київський міський голова Віталій КЛИЧКО

ПОДАННЯ:

Заступник голови Київської
міської державної адміністрації — Олександр СПАСИБКО

Директор Департаменту
земельних ресурсів
виконавчого органу Київської міської ради
(Київської міської державної адміністрації) — Петро ОЛЕНИЧ

Заступник директора – начальник юридичного
управління Департаменту земельних ресурсів
виконавчого органу Київської міської ради
(Київської міської державної адміністрації) — Алла ВАСИЛЕНКО

ПОГОДЖЕНО:

Постійна комісія Київської міської
ради з питань містобудування, архітектури
та землекористування

Голова — Олександр МІЩЕНКО

Секретар — Іван КАРТАВИЙ

Начальник управління
правового забезпечення діяльності
Київської міської ради — Ганна ГАРШИНА

Постійна комісія Київської міської ради
з питань екологічної політики

Голова — Костянтин ЯЛОВИЙ

Секретар — Олексій НОВІКОВ

ПОЯСНЮВАЛЬНА ЗАПИСКА

№ ПЗ-36925 від 27.02.2019

до проекту рішення Київської міської ради:

Про надання дозволу на розроблення проекту землеустрою щодо відведення в постійне користування земельної ділянки Київському комунальному об'єднанню зеленого будівництва та експлуатації зелених насаджень міста "Київзеленбуд" на вул. Мілютенка, 34-36 у Деснянському районі міста Києва для утримання та благоустрою зелених зон і зелених насаджень та обслуговування скверу

До справи
№ К-37506

2 347018 369254

1. Юридична особа:

Назва	***Київське комунальне об'єднання зеленого будівництва та експлуатації зелених насаджень міста "Київзеленбуд"***
Клопотання	***від 23.01.2019 № К-37506***

2. Відомості про земельну ділянку 8000000000:62:027:0071к

Місце розташування (адреса)	***м. Київ, р-н Деснянський, вул. Мілютенка, 34-36***
Площа	***0,78 га***
Вид та термін користування	***Постійне користування***
Вид використання	***для утримання та благоустрою зелених зон і зелених насаджень та обслуговування скверу***

3. Обґрунтування прийняття рішення

На клопотання зацікавленої особи відповідно до статей 9, 123 Земельного кодексу України та Порядку набуття прав на землю із земель комунальної власності у місті Києві, затвердженого рішенням Київради від 20 квітня 2017 року № 241/2463, Департаментом земельних ресурсів виконавчого органу Київської міської ради (Київської міської державної адміністрації) розроблено проект рішення Київської міської ради.

4. Мета прийняття рішення.

Метою прийняття рішення є забезпечення реалізації встановленого Земельним кодексом України права особи на оформлення права користування (власності) на землю.

5. Особливі характеристики ділянки.

Наявність будівель і споруд на ділянці:

Вільна від капітальної забудови

Наявність ДПТ:

Детальний план території відсутній.

Функціональне призначення згідно Генплану:

Відповідно до Генерального плану міста Києва до 2020 року, земельна ділянка за функціональним призначенням належить до територій багатоповерхової житлової забудови та частково вулиць та доріг (витяг з містобудівного кадастру від 31.01.2019 № 1483/0/12-53/12-03-19).

Правовий режим:

Земельна ділянка комунальної власності територіальної громади міста Києва.

Розташування в зеленій зоні:

Рішенням Київради від 02.10.2018 №1554/5618 зазначеній земельній ділянці надано статус скверу та внесено зміни до "Програми розвитку зеленої зони міста Києва до 2010 року та концепції формування зелених насаджень в центральній частині міста", затвердженої рішенням Київської міської ради від 19.07.2005 №806/3381, включивши до переліку озеленених територій загального користування міста Києва (таблиця №2).

Інші особливості:

-

6. Стан нормативно-правової бази у даній сфері правового регулювання.

Загальні засади та порядок отримання дозволу на розроблення документації із землеустрою визначено статтями 9, 123 Земельного кодексу України.

7. Фінансово-економічне обґрунтування.

Реалізація рішення не потребує додаткових витрат міського бюджету.

8. Прогноз соціально-економічних та інших наслідків прийняття рішення.

Наслідками прийняття розробленого проекту рішення стане:

- реалізація зацікавленою особою своїх прав щодо використання земельної ділянки;

Доповідач: директор Департаменту земельних ресурсів Петро ОЛЕНИЧ

Директор Департаменту
земельних ресурсів **Петро ОЛЕНИЧ**

Додаток
до рішення Київської міської ради
від _____ № _____

План-схема
до дозволу на розроблення проекту землеустрою щодо відведення земельної ділянки

клопотання	**- від 23.01.2019 № К-37506**
код земельної ділянки	**- 62:027:0071к**
юридична/фізична особа	**- Київське комунальне об'єднання зеленого будівництва та експлуатації зелених насаджень міста "Київзеленбуд"**
адреса земельної ділянки	**- м. Київ, р-н Деснянський, вул. Мілютенка, 34-36**
вид землекористування	**- постійне користування**
вид використання земельної ділянки	**- для утримання та благоустрою зелених зон і зелених насаджень та обслуговування скверу**
орієнтовний розмір	**- 0,78 га**

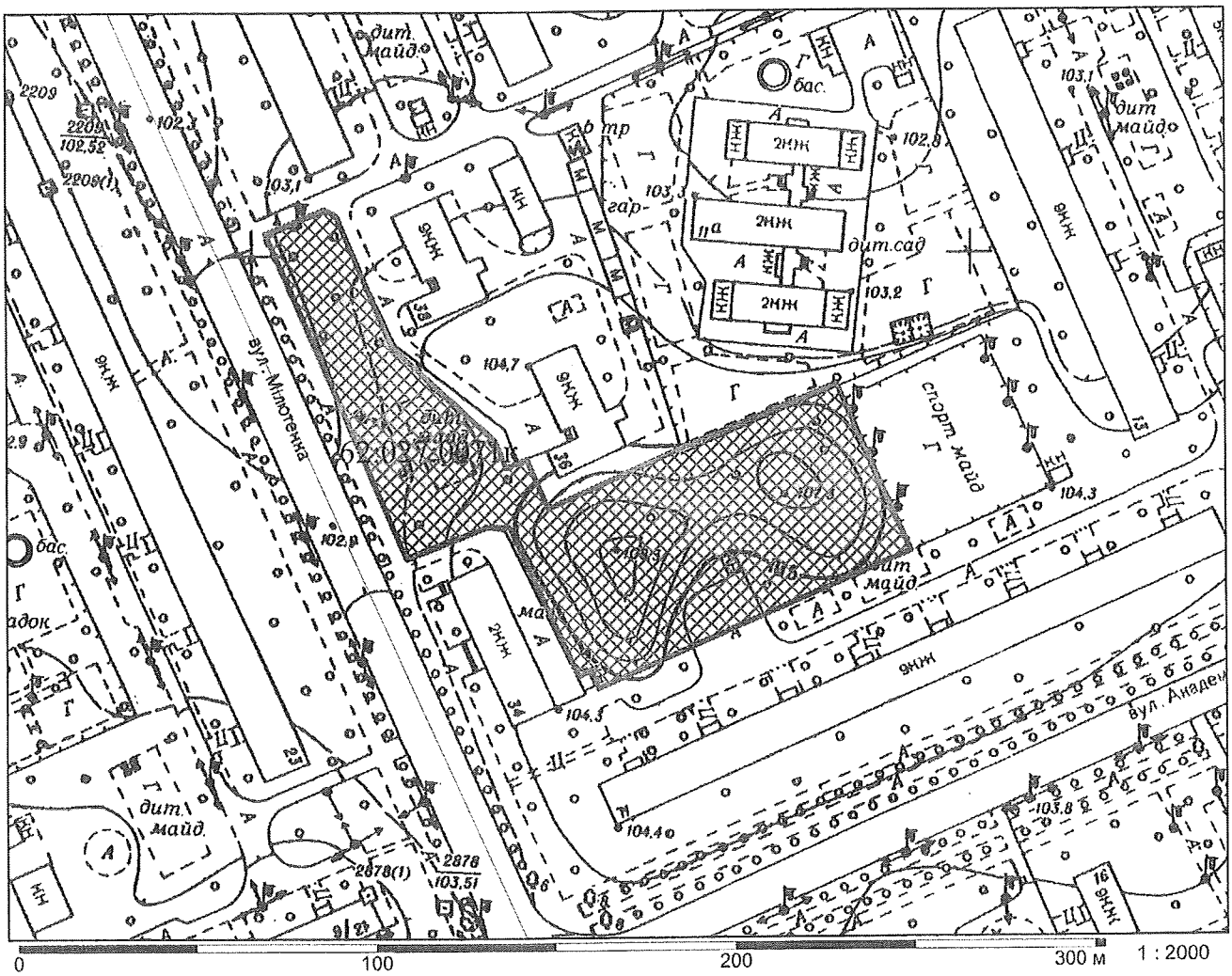

Київський міський голова Віталій КЛИЧКО

21

08/231-1506/ПР
15.04.2019

КИЇВСЬКА МІСЬКА РАДА

VIII сесія VIII скликання

РІШЕННЯ

_____№_____

Про надання дозволу на розроблення проекту землеустрою щодо відведення в постійне користування земельної ділянки Київському комунальному об'єднанню зеленого будівництва та експлуатації зелених насаджень міста "Київзеленбуд" на вул. Мілютенка, 28-а у Деснянському районі міста Києва для утримання та благоустрою зелених зон і зелених насаджень та обслуговування скверу

Київська міська рада
Департамент земельних ресурсів
Код земельної ділянки
62:030:0088

Проект рішення (екз.1)
ПР-20105
до справи
К-37689

2 347019 601056

Розглянувши клопотання про надання дозволу на розроблення проекту землеустрою щодо відведення земельної ділянки Київському комунальному об'єднанню зеленого будівництва та експлуатації зелених насаджень міста "Київзеленбуд" на вул. Мілютенка, 28-а у Деснянському районі міста Києва та додані документи, керуючись статтями 9, 123 Земельного кодексу України, Законом України "Про внесення змін до деяких законодавчих актів України щодо розмежування земель державної та комунальної власності", пунктом 34 частини першої статті 26 Закону України "Про місцеве самоврядування в Україні", Київська міська рада

ВИРІШИЛА:

1. Надати дозвіл на розроблення проекту землеустрою щодо відведення земельної ділянки Київському комунальному об'єднанню зеленого будівництва та експлуатації зелених насаджень міста "Київзеленбуд" на вул. Мілютенка, 28-а у Деснянському районі міста Києва орієнтовною площею 0,45 га (земельна ділянка комунальної власності територіальної громади м. Києва) в постійне користування для утримання та благоустрою зелених зон і зелених насаджень та обслуговування скверу згідно з план-схемою (додаток до

рішення) (К–37689).

2. Встановити строк дії цього рішення один рік.

3. Контроль за виконанням цього рішення покласти на постійну комісію Київської міської ради з питань містобудування, архітектури та землекористування.

Київський міський голова Віталій КЛИЧКО

ПОДАННЯ:

Заступник голови Київської
міської державної адміністрації — Олександр СПАСИБКО

Директор Департаменту
земельних ресурсів
виконавчого органу Київської міської ради
(Київської міської державної адміністрації) — Петро ОЛЕНИЧ

Заступник директора – начальник юридичного
управління Департаменту земельних ресурсів
виконавчого органу Київської міської ради
(Київської міської державної адміністрації) — Алла ВАСИЛЕНКО

ПОГОДЖЕНО:

Постійна комісія Київської міської
ради з питань містобудування, архітектури
та землекористування

Голова — Олександр МІЩЕНКО

Секретар — Іван КАРТАВИЙ

Начальник управління
правового забезпечення діяльності
Київської міської ради — Ганна ГАРШИНА

Постійна комісія Київської міської ради
з питань екологічної політики

Голова — Костянтин ЯЛОВИЙ

Секретар — Олексій НОВІКОВ

ПОЯСНЮВАЛЬНА ЗАПИСКА

№ ПЗ-36932 від 27.02.2019

до проекту рішення Київської міської ради:

Про надання дозволу на розроблення проекту землеустрою щодо відведення в постійне користування земельної ділянки Київському комунальному об'єднанню зеленого будівництва та експлуатації зелених насаджень міста "Київзеленбуд" на вул. Мілютенка, 28-а у Деснянському районі міста Києва для утримання та благоустрою зелених зон і зелених насаджень та обслуговування скверу

До справи
№ К-37689

2 347018 369322

1. Юридична особа:

Назва	***Київське комунальне об'єднання зеленого будівництва та експлуатації зелених насаджень міста "Київзеленбуд"***
Клопотання	***від 28.01.2019 № К-37689***

2. Відомості про земельну ділянку 8000000000:62:030:0088к

Місце розташування (адреса)	***м. Київ, р-н Деснянський, вулиця Мілютенка, 28-а***
Площа	***0,45 га***
Вид та термін користування	***Постійне користування***
Вид використання	***для утримання та благоустрою зелених зон і зелених насаджень та обслуговування скверу***

3. Обґрунтування прийняття рішення

На клопотання зацікавленої особи відповідно до статей 9, 123 Земельного кодексу України та Порядку набуття прав на землю із земель комунальної власності у місті Києві, затвердженого рішенням Київради від 20 квітня 2017 року № 241/2463, Департаментом земельних ресурсів виконавчого органу Київської міської ради (Київської міської державної адміністрації) розроблено проект рішення Київської міської ради.

4. Мета прийняття рішення.

Метою прийняття рішення є забезпечення реалізації встановленого Земельним кодексом України права особи на оформлення права користування (власності) на землю.

5. Особливі характеристики ділянки.

Наявність будівель і споруд на ділянці:

Вільна від капітальної забудови

Наявність ДПТ:

Детальний план території відсутній.

Функціональне призначення згідно Генплану:

Відповідно до Генерального плану міста Києва до 2020 року, земельна ділянка за функціональним призначенням належить до територій багатоповерхової житлової забудови (витяг з містобудівного кадастру від 31.01.2019 № 1482/0/12-53/12-03-19).

Правовий режим:

Земельна ділянка комунальної власності територіальної громади міста Києва.

Розташування в зеленій зоні:

Рішенням Київради від 02.10.2018 №1556/5620 зазначеній земельній ділянці надано статус скверу та внесено зміни до "Програми розвитку зеленої зони міста Києва до 2010 року та концепції формування зелених насаджень в центральній частині міста", затвердженої рішенням Київської міської ради від 19.07.2005 №806/3381, включивши до переліку озеленених територій загального користування міста Києва (таблиця №2).

Інші особливості:

Межі земельної ділянки змінено, в зв'язку з виключенням ділянки під об'єктом нерухомого майна.

6. Стан нормативно-правової бази у даній сфері правового регулювання.

Загальні засади та порядок отримання дозволу на розроблення документації із землеустрою визначено статтями 9, 123 Земельного кодексу України.

7. Фінансово-економічне обґрунтування.

Реалізація рішення не потребує додаткових витрат міського бюджету.

8. Прогноз соціально-економічних та інших наслідків прийняття рішення.

Наслідками прийняття розробленого проекту рішення стане:

- реалізація зацікавленою особою своїх прав щодо використання земельної ділянки;

Доповідач: директор Департаменту земельних ресурсів Петро ОЛЕНИЧ

Директор Департаменту
земельних ресурсів **Петро ОЛЕНИЧ**

Додаток
до рішення Київської міської ради
від _____ № _____

План-схема
до дозволу на розроблення проекту землеустрою щодо відведення земельної ділянки

клопотання **- від 28.01.2019 № К-37689**

код земельної ділянки **- 62:030:0088к**

юридична/фізична особа **- Київське комунальне об'єднання зеленого будівництва та експлуатації зелених насаджень міста "Київзеленбуд"**

адреса земельної ділянки **- м. Київ, р-н Деснянський, вул.Мілютенка, 28-а**

вид землекористування **- постійне користування**

вид використання земельної ділянки **- для утримання та благоустрою зелених зон і зелених насаджень та обслуговування скверу**

орієнтовний розмір **- 0,45 га**

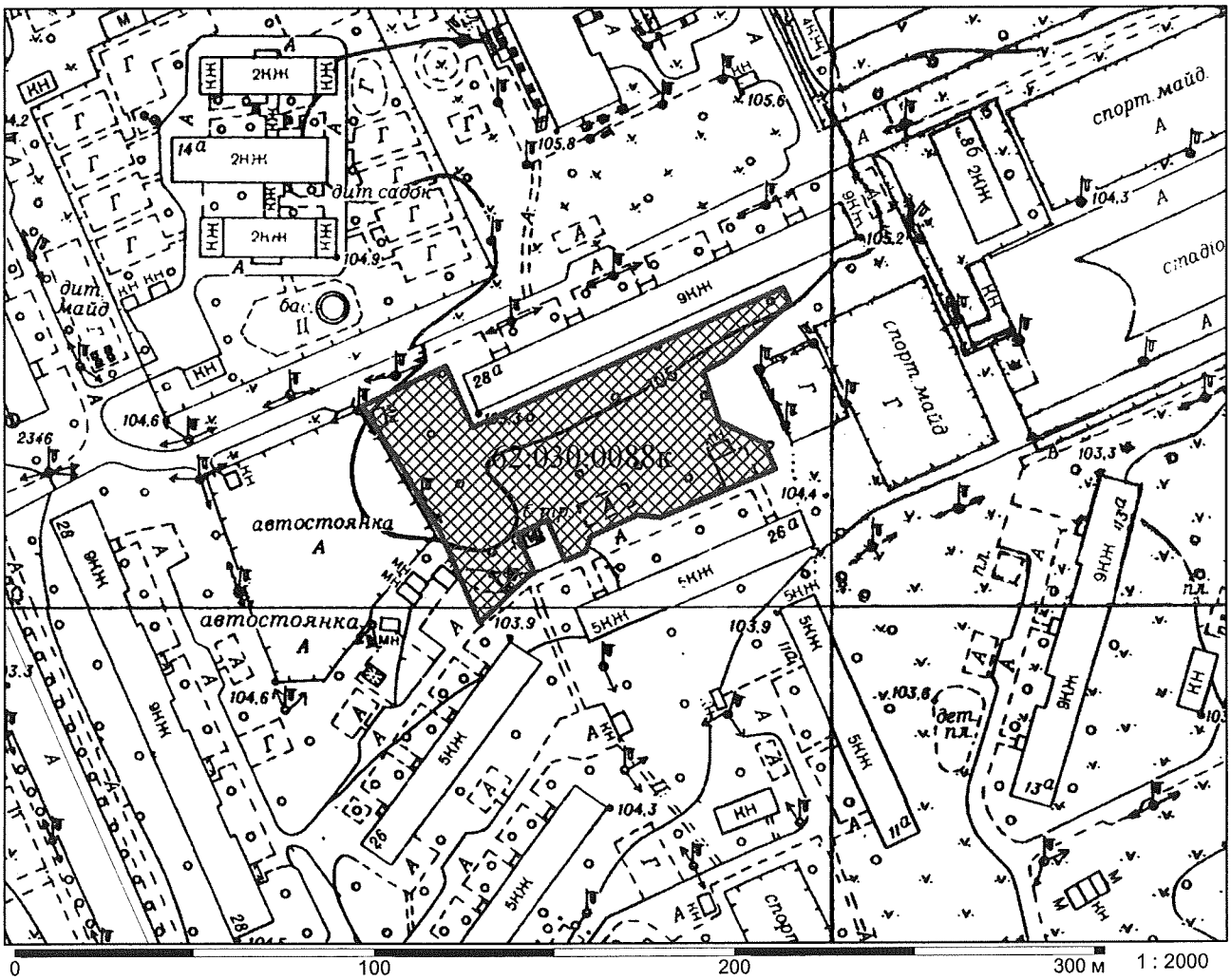

Київський міський голова Віталій КЛИЧКО

22

08/231-1505/ПР
15.04.2019

КИЇВСЬКА МІСЬКА РАДА

VIII сесія VIII скликання

РІШЕННЯ

_____№_____

Про надання дозволу на розроблення проекту землеустрою щодо відведення в постійне користування земельної ділянки Київському комунальному об'єднанню зеленого будівництва та експлуатації зелених насаджень міста "Київзеленбуд" на вул. Льва Толстого, 25 та на вул. Паньківській, 2 у Голосіївському районі м. Києва для облаштування, утримання та експлуатації зелених насаджень (скверу)

Київська міська рада
Департамент земельних ресурсів
Код земельної ділянки
76:049:0010

Проект рішення (екз.1)
ПР-20113
до справи
К-37754

2 347019 601131

Розглянувши клопотання про надання дозволу на розроблення проекту землеустрою щодо відведення земельної ділянки Київському комунальному об'єднанню зеленого будівництва та експлуатації зелених насаджень міста "Київзеленбуд" на вул. Льва Толстого, 25 та на вул. Паньківській, 2 у Голосіївському районі м. Києва та додані документи, керуючись статтями 9, 123 Земельного кодексу України, Законом України "Про внесення змін до деяких законодавчих актів України щодо розмежування земель державної та комунальної власності", пунктом 34 частини першої статті 26 Закону України "Про місцеве самоврядування в Україні", Київська міська рада

ВИРІШИЛА:

1. Надати дозвіл на розроблення проекту землеустрою щодо відведення земельної ділянки Київському комунальному об'єднанню зеленого будівництва та експлуатації зелених насаджень міста "Київзеленбуд" на вул. Льва Толстого, 25 та на вул. Паньківській, 2 у Голосіївському районі м. Києва орієнтовною площею 0,12 га (земельна ділянка комунальної власності територіальної громади м. Києва) в постійне користування для облаштування, утримання та

експлуатації зелених насаджень (скверу) згідно з план-схемою (додаток до рішення) (К–37754).

2. Встановити строк дії цього рішення один рік.

3. Контроль за виконанням цього рішення покласти на постійну комісію Київської міської ради з питань містобудування, архітектури та землекористування.

Київський міський голова Віталій КЛИЧКО

ПОДАННЯ:

Заступник голови
Київської міської державної адміністрації — Олександр СПАСИБКО

Директор
Департаменту земельних ресурсів
виконавчого органу Київської міської ради
(Київської міської державної адміністрації) — Петро ОЛЕНИЧ

Заступник директора –
начальник юридичного управління
Департаменту земельних ресурсів
виконавчого органу Київської міської ради
(Київської міської державної адміністрації) — Алла ВАСИЛЕНКО

ПОГОДЖЕНО:

Постійна комісія Київської міської ради
з питань містобудування, архітектури та землекористування

Голова — Олександр МІЩЕНКО

Секретар — Іван КАРТАВИЙ

Начальник управління
правового забезпечення діяльності
Київської міської ради — Ганна ГАРШИНА

Постійна комісія Київської міської ради
з питань екологічної політики

Голова — Костянтин ЯЛОВИЙ

Секретар — Олексій НОВІКОВ

ПОЯСНЮВАЛЬНА ЗАПИСКА

№ ПЗ-36916/2 від 27.02.2019

до проекту рішення Київської міської ради:

Про надання дозволу на розроблення проекту землеустрою щодо відведення в постійне користування земельної ділянки Київському комунальному об'єднанню зеленого будівництва та експлуатації зелених насаджень міста "Київзеленбуд" на вул. Льва Толстого, 25 та на вул. Паньківській, 2 у Голосіївському районі м. Києва для облаштування, утримання та експлуатації зелених насаджень (скверу)

До справи
№ К-37754

2 347017 823597

1. Юридична особа:

Назва	***Київське комунальне об'єднання зеленого будівництва та експлуатації зелених насаджень міста "Київзеленбуд"***
Перелік засновників (учасників) юридичної особи	***КИЇВСЬКА МІСЬКА ДЕРЖАВНА АДМІНІСТРАЦІЯ*** ***Код ЄДРПОУ засновника: 00022527*** ***Адреса засновника: 01044, м.Київ, Шевченківський район, ВУЛИЦЯ ХРЕЩАТИК, будинок 36***
*за даними Єдиного державного реєстру юридичних осіб, фізичних осіб-підприємців та громадських формувань	
Кінцевий бенефіціарний власник (контролер) *за даними Єдиного державного реєстру юридичних осіб, фізичних осіб-підприємців та громадських формувань	-
Клопотання	***від 29.01.2019 № К-37754***

2. Відомості про земельну ділянку 8000000000:76:049:0010к

Місце розташування (адреса)	***м. Київ, р-н Голосіївський, на вул.Льва Толстого, 25 та на вул.Паньківській, 2***
Площа	***0,12 га***
Вид та термін користування	***Постійне користування***
Вид використання	***для облаштування, утримання та експлуатації зелених насаджень (скверу)***

3. Обґрунтування прийняття рішення

На клопотання зацікавленої особи відповідно до статей 9, 123 Земельного кодексу України та Порядку набуття прав на землю із земель комунальної власності у місті Києві, затвердженого рішенням Київради від 20 квітня 2017 року № 241/2463, Департаментом земельних ресурсів виконавчого органу Київської міської ради (Київської міської державної адміністрації) розроблено проект рішення Київської міської ради.

4. Мета прийняття рішення.

Метою прийняття рішення є забезпечення реалізації встановленого Земельним кодексом України права особи на оформлення права користування (власності) на землю.

5. Особливі характеристики ділянки.

Наявність будівель і споруд на ділянці:

Вільна від капітальної забудови

Наявність ДПТ:

Детальний план на дану територію не затверджено.

Функціональне призначення згідно Генплану:

Відповідно до Генерального плану міста, затвердженого рішенням Київської міської ради від 28 березня 2002 року № 370/1804, земельна ділянка за функціональним призначенням належить до території житлової середньо- та малоповерхової забудови та частково до території вулиць і доріг (витяг з містобудівного кадастру від 08 лютого 2019 року № 1866/0/12/-53/12-03-19).

Правовий режим:

Земельна ділянка надається із земель комунальної власності територіальної громади м. Києва.

Розташування в зеленій зоні:

Земельна ділянка не входить до Програми розвитку зеленої зони м. Києва до 2010 року та концепції формування зелених насаджень в центральній частині міста, затвердженої рішенням Київради від 19 липня 2005 року № 806/3381 (зі змінами). Рішенням від 15 листопада 2018 року № 29/6080 Київської міської ради надано статус скверу земельним ділянкам площами 0,0867 га та 0,0317 га, що знаходяться між будинками №№ 2, 2/25 на вул. Паньківській у Голосіївському районі м. Києва (коди 76:049:0003, 76:049:0004).

Інші особливості:

За даними міського земельного кадастру земельні ділянки на вул. Паньківській, 2а площами 0,0867 га та 0,0317 га (кадастровий номер 8000000000:76:049:0003, код 76:049:0004) на підставі рішення Київської міської ради від 17 березня 2005 року № 152/2728 передані в оренду на 5 років ТОВ "РІАЛТІ КОМ" (договори оренди земельних ділянок від 17 червня 2005 року №№ 79-6-00319, 79-6-00320, термін дії скінчився 17.06.2010).

6. Стан нормативно-правової бази у даній сфері правового регулювання.

Загальні засади та порядок отримання дозволу на розроблення документації із землеустрою визначено статтями 9, 123 Земельного кодексу України.

7. Фінансово-економічне обґрунтування.

Реалізація рішення не потребує додаткових витрат міського бюджету.

8. Прогноз соціально-економічних та інших наслідків прийняття рішення.

Наслідками прийняття розробленого проекту рішення стане:

- реалізація зацікавленою особою своїх прав щодо використання земельної ділянки;

Доповідач: директор Департаменту земельних ресурсів Петро ОЛЕНИЧ

Директор Департаменту
земельних ресурсів **Петро ОЛЕНИЧ**

Додаток
до рішення Київської міської ради
від _____ № _____

План-схема
до дозволу на розроблення проекту землеустрою щодо відведення земельної ділянки

клопотання **- від 29.01.2019 № К-37754**

код земельної ділянки **- 76:049:0010к**

юридична/фізична особа **- Київське комунальне об'єднання зеленого будівництва та експлуатації зелених насаджень міста "Київзеленбуд"**

адреса земельної ділянки **- м. Київ, р-н Голосіївський, на вул.Льва Толстого, 25 та на вул.Паньківській, 2**

вид землекористування **- постійне користування**

вид використання земельної ділянки **- для облаштування, утримання та експлуатації зелених насаджень (скверу)**

орієнтовний розмір **- 0,12 га**

Київський міський голова Віталій КЛИЧКО

23

08/231-1747/1
03.05.2019

КИЇВСЬКА МІСЬКА РАДА

VIII сесія VIII скликання

РІШЕННЯ

_____№_____

Про надання дозволу на розроблення проекту землеустрою щодо відведення в постійне користування земельної ділянки Київському комунальному об'єднанню зеленого будівництва та експлуатації зелених насаджень міста "Київзеленбуд" між будинками на вул.Всеволода Нестайка, 3-а та вул.Челябінській, 5-б у Дніпровському районі м.Києва для облаштування, утримання та експлуатації зелених насаджень (скверу)

Київська міська рада
Департамент земельних ресурсів
Код земельної ділянки
66:176:0073

Проект рішення (екз.1)
ПР-20372
до справи
К-37909

2 347019 603722

Розглянувши клопотання про надання дозволу на розроблення проекту землеустрою щодо відведення земельної ділянки Київському комунальному об'єднанню зеленого будівництва та експлуатації зелених насаджень міста "Київзеленбуд" між будинками на вул.Всеволода Нестайка, 3-а та вул.Челябінській, 5-б у Дніпровському районі м.Києва та додані документи, керуючись статтями 9, 123 Земельного кодексу України, Законом України "Про внесення змін до деяких законодавчих актів України щодо розмежування земель державної та комунальної власності", пунктом 34 частини першої статті 26 Закону України "Про місцеве самоврядування в Україні", Київська міська рада

ВИРІШИЛА:

1. Надати дозвіл на розроблення проекту землеустрою щодо відведення земельної ділянки Київському комунальному об'єднанню зеленого будівництва та експлуатації зелених насаджень міста "Київзеленбуд" між будинками на вул.Всеволода Нестайка, 3-а та вул.Челябінській, 5-б у Дніпровському районі м.Києва орієнтовною площею 0,30 га (земельна ділянка комунальної власності

територіальної громади м. Києва) в постійне користування для облаштування, утримання та експлуатації зелених насаджень (скверу) згідно з план-схемою (додаток до рішення) (К–37909).

2. Встановити строк дії цього рішення один рік.

3. Контроль за виконанням цього рішення покласти на постійну комісію Київської міської ради з питань містобудування, архітектури та землекористування.

Київський міський голова Віталій КЛИЧКО

ПОДАННЯ:

Заступник голови Київської
міської державної адміністрації — Олександр СПАСИБКО

Директор Департаменту
земельних ресурсів
виконавчого органу Київської міської ради
(Київської міської державної адміністрації) — Петро ОЛЕНИЧ

Заступник директора – начальник
юридичного управління Департаменту
земельних ресурсів
виконавчого органу Київської міської ради
(Київської міської державної адміністрації) — Алла ВАСИЛЕНКО

ПОГОДЖЕНО:

Постійна комісія Київської міської
ради з питань містобудування, архітектури
та землекористування

Голова — Олександр МІЩЕНКО

Секретар — Іван КАРТАВИЙ

Начальник управління
правового забезпечення діяльності
Київської міської ради — Ганна ГАРШИНА

Постійна комісія Київської міської ради
з питань екологічної політики

Голова — Костянтин ЯЛОВИЙ

Секретар — Олексій НОВІКОВ

ПОЯСНЮВАЛЬНА ЗАПИСКА

№ ПЗ-37076 від 11.03.2019

до проекту рішення Київської міської ради:

Про надання дозволу на розроблення проекту землеустрою щодо відведення в постійне користування земельної ділянки Київському комунальному об'єднанню зеленого будівництва та експлуатації зелених насаджень міста "Київзеленбуд" між будинками на вул. Всеволода Нестайка, 3-а та вул. Челябінській, 5-б у Дніпровському районі м. Києва для облаштування, утримання та експлуатації зелених насаджень (скверу)

До справи
№ К-37909

2 347018 370762

1. Юридична особа:

Назва	***Київське комунальне об'єднання зеленого будівництва та експлуатації зелених насаджень міста "Київзеленбуд"***
Перелік засновників (учасників) юридичної особи	***КИЇВСЬКА МІСЬКА ДЕРЖАВНА АДМІНІСТРАЦІЯ Код ЄДРПОУ засновника: 00022527 Адреса засновника: 01044, м. Київ, Шевченківський р-н, вул. Хрещатик, 36***
*за даними Єдиного державного реєстру юридичних осіб, фізичних осіб-підприємців та громадських формувань	
Кінцевий бенефіціарний власник (контролер) *за даними Єдиного державного реєстру юридичних осіб, фізичних осіб-підприємців та громадських формувань	***відсутній***
Клопотання	***від 05.02.2019 № К-37909***

2. Відомості про земельну ділянку 8000000000:66:176:0073к

Місце розташування (адреса)	***м. Київ, р-н Дніпровський, між будинками на вул.Всеволода Нестайка, 3-а та вул.Челябінській, 5-б***
Площа	***0,30 га***
Вид та термін користування	***Постійне користування***
Вид використання	***для облаштування, утримання та експлуатації зелених насаджень (скверу)***

3. Обґрунтування прийняття рішення

На клопотання зацікавленої особи відповідно до статей 9, 123 Земельного кодексу України та Порядку набуття прав на землю із земель комунальної власності у місті Києві, затвердженого рішенням Київради від 20 квітня 2017 року № 241/2463, Департаментом земельних ресурсів виконавчого органу Київської міської ради (Київської міської державної адміністрації) розроблено проект рішення Київської міської ради.

4. Мета прийняття рішення.

Метою прийняття рішення є забезпечення реалізації встановленого Земельним кодексом України права особи на оформлення права користування (власності) на землю.

5. Особливі характеристики ділянки.

Наявність будівель і споруд на ділянці:

Вільна від капітальної забудови

Наявність ДПТ:

Затверджені плани зонування або ДПТ відсутні.

Функціональне призначення згідно Генплану:

Відповідно до Генерального плану міста, територія за функціональним призначенням належить до території багатоповерхової житлової забудови (витяг з містобудівного кадастру від 18 лютого 2019 року № 2141/0/12-53/12-03-19).

Правовий режим:

Земельна ділянка комунальної власності територіальної громади міста Києва

Розташування в зеленій зоні:

Відповідно до рішення Київської міської ради від 02 жовтня 2018 року № 1567/5631 «Про надання статусу скверу земельній ділянці, розташованій на між будинками 3-а на вулиці Всеволода Нестайка та 5-б на вул. Челябінській у Дніпровському районі м. Києва» земельній ділянці площею 0,30 га надано статус скверу та внесено зміни до Програми розвитку зеленої зони міста Києва до 2010 року та концепції формування зелених насаджень в центральній частині міста (зі змінами) та включено до переліку озеленених територій загального користування міста Києва.

Інші особливості:

6. Стан нормативно-правової бази у даній сфері правового регулювання.

Загальні засади та порядок отримання дозволу на розроблення документації із землеустрою визначено статтями 9, 123 Земельного кодексу України.

7. Фінансово-економічне обгрунтування.

Реалізація рішення не потребує додаткових витрат міського бюджету.

8. Прогноз соціально-економічних та інших наслідків прийняття рішення.

Наслідками прийняття розробленого проекту рішення стане:

- реалізація зацікавленою особою своїх прав щодо використання земельної ділянки;

Доповідач: директор Департаменту земельних ресурсів Петро ОЛЕНИЧ

Директор Департаменту
земельних ресурсів **Петро ОЛЕНИЧ**

Додаток
до рішення Київської міської ради
від _____ № _____

План-схема
до дозволу на розроблення проекту землеустрою щодо відведення земельної ділянки

клопотання - **від 05.02.2019 № К-37909**

код земельної ділянки - **66:176:0073к**

юридична/фізична особа - **Київське комунальне об'єднання зеленого будівництва та експлуатації зелених насаджень міста "Київзеленбуд"**

адреса земельної ділянки - м. Київ, р-н Дніпровський, між будинками на вул.Всеволода Нестайка, 3-а та вул.Челябінській, 5-б

вид землекористування - **постійне користування**

вид використання земельної ділянки - **для облаштування, утримання та експлуатації зелених насаджень (скверу)**

орієнтовний розмір - **0,30 га**

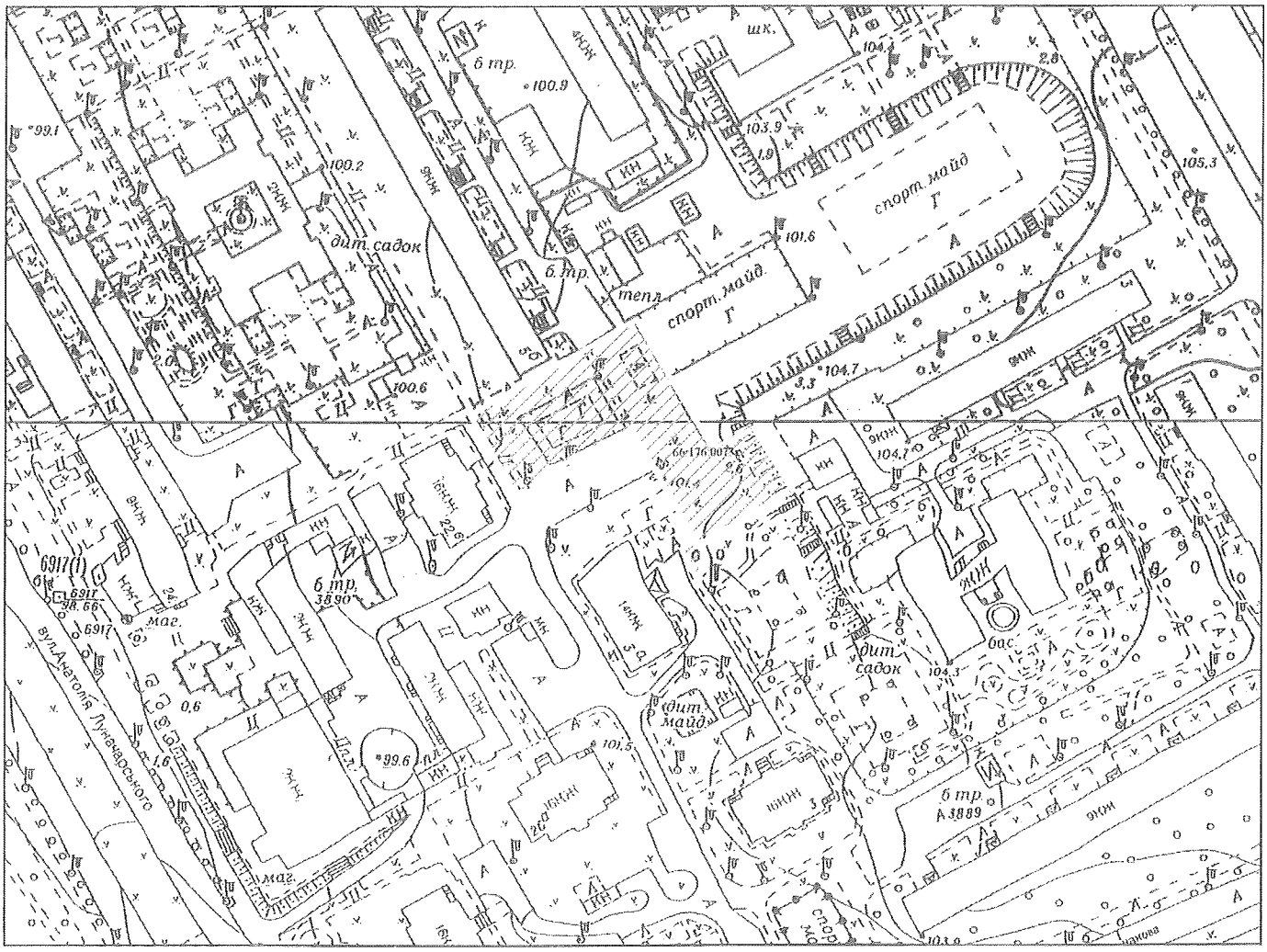

Київський міський голова Віталій КЛИЧКО

24

08/231-1498/ПР
15.04.2019

КИЇВСЬКА МІСЬКА РАДА

VIII сесія VIII скликання

РІШЕННЯ

_____№_____

Про надання дозволу на розроблення проекту землеустрою щодо відведення в постійне користування земельних ділянок Київському комунальному об'єднанню зеленого будівництва та експлуатації зелених насаджень міста "Київзеленбуд" на просп. Голосіївському, 95-105 у Голосіївському районі м. Києва для облаштування, утримання та експлуатації зелених насаджень

Київська міська рада
Департамент земельних ресурсів
Код земельної ділянки

79:392:0171
79:392:0172

Проект рішення (екз.1)
ПР-20121
до справи
К-37913

2 347019 601216

Розглянувши клопотання про надання дозволу на розроблення проекту землеустрою щодо відведення земельних ділянок Київському комунальному об'єднанню зеленого будівництва та експлуатації зелених насаджень міста "Київзеленбуд" на просп. Голосіївському, 95-105 у Голосіївському районі м. Києва та додані документи, керуючись статтями 9, 123 Земельного кодексу України, Законом України "Про внесення змін до деяких законодавчих актів України щодо розмежування земель державної та комунальної власності", пунктом 34 частини першої статті 26 Закону України "Про місцеве самоврядування в Україні", Київська міська рада

ВИРІШИЛА:

1. Надати дозвіл на розроблення проекту землеустрою щодо відведення земельних ділянок Київському комунальному об'єднанню зеленого будівництва та експлуатації зелених насаджень міста "Київзеленбуд" на просп. Голосіївському, 95-105 у Голосіївському районі м. Києва орієнтовними площами 0,43 га; 0,13 га (земельні ділянки комунальної власності територіальної громади м. Києва) в постійне користування для облаштування, утримання та експлуатації зелених насаджень згідно з план-схемою (додаток до рішення) (К–37913).

виготовлено за допомогою ПК "Кадастр"

Оператор Ковалевська Інна Володимирівна

2. Встановити строк дії цього рішення один рік.

3. Контроль за виконанням цього рішення покласти на постійну комісію Київської міської ради з питань містобудування, архітектури та землекористування.

Київський міський голова Віталій КЛИЧКО

ПОДАННЯ:

Заступник голови
Київської міської державної адміністрації — Олександр СПАСИБКО

Директор
Департаменту земельних ресурсів
виконавчого органу Київської міської ради
(Київської міської державної адміністрації) — Петро ОЛЕНИЧ

Заступник директора –
начальник юридичного управління
Департаменту земельних ресурсів
виконавчого органу Київської міської ради
(Київської міської державної адміністрації) — Алла ВАСИЛЕНКО

ПОГОДЖЕНО:

Постійна комісія Київської міської ради
з питань містобудування, архітектури та землекористування

Голова — Олександр МІЩЕНКО

Секретар — Іван КАРТАВИЙ

Начальник управління
правового забезпечення діяльності
Київської міської ради — Ганна ГАРШИНА

Постійна комісія Київської міської ради
з питань екологічної політики

Голова — Костянтин ЯЛОВИЙ

Секретар — Олексій НОВІКОВ

ПОЯСНЮВАЛЬНА ЗАПИСКА

№ ПЗ-36938/1 від 27.02.2019

до проекту рішення Київської міської ради:

Про надання дозволу на розроблення проекту землеустрою щодо відведення в постійне користування земельних ділянок Київському комунальному об'єднанню зеленого будівництва та експлуатації зелених насаджень міста "Київзеленбуд" на просп. Голосіївському, 95-105 у Голосіївському районі м. Києва для облаштування, утримання та експлуатації зелених насаджень

До справи
№ К-37913

2 347017 823405

1. Юридична особа:

Назва	***Київське комунальне об'єднання зеленого будівництва та експлуатації зелених насаджень міста "Київзеленбуд"***
Перелік засновників (учасників) юридичної особи	***КИЇВСЬКА МІСЬКА ДЕРЖАВНА АДМІНІСТРАЦІЯ*** ***Код ЄДРПОУ засновника: 00022527*** ***Адреса засновника: 01044, м.Київ, Шевченківський район, ВУЛИЦЯ ХРЕЩАТИК, будинок 36***
*за даними Єдиного державного реєстру юридичних осіб, фізичних осіб-підприємців та громадських формувань	
Кінцевий бенефіціарний власник (контролер) *за даними Єдиного державного реєстру юридичних осіб, фізичних осіб-підприємців та громадських формувань	-
Клопотання	***від 05.02.2019 № К-37913***

2. Відомості про земельні ділянки 8000000000:79:392:0171к; 8000000000:79:392:0172к

Місце розташування (адреса)	***м. Київ, р-н Голосіївський, просп. Голосіївський, 95-105***
Площа	***0,43 га| 0,13 га***
Вид та термін користування	***Постійне користування***
Вид використання	***для облаштування, утримання та експлуатації зелених насаджень***

3. Обґрунтування прийняття рішення

На клопотання зацікавленої особи відповідно до статей 9, 123 Земельного кодексу України та Порядку набуття прав на землю із земель комунальної власності у місті Києві, затвердженого рішенням Київради від 20 квітня 2017 року № 241/2463, Департаментом земельних ресурсів виконавчого органу Київської міської ради (Київської міської державної адміністрації) розроблено проект рішення Київської міської ради.

4. Мета прийняття рішення.

Метою прийняття рішення є забезпечення реалізації встановленого Земельним кодексом України права особи на оформлення права користування (власності) на землю.

5. Особливі характеристики ділянки.

Наявність будівель і споруд на ділянці:

Вільна від капітальної забудови

Наявність ДПТ:

Детальний план на дану територію не затверджено

Функціональне призначення згідно Генплану:

Відповідно до Генерального плану міста, затвердженого рішенням Київської міської ради від 28 березня 2002 року № 370/1804, земельні ділянки за функціональним призначенням належать до території житлової забудови багатоповерхової (код 79:392:0171) та до території вулиць і доріг (код 79:392:0172) (витяг з містобудівного кадастру від 13 лютого 2019 року № 2078/0/12/-53/12-03-19).

Правовий режим:

Земельні ділянки надаються із земель комунальної власності територіальної громади м. Києва.

Розташування в зеленій зоні:

Земельні ділянки не входять до Програми розвитку зеленої зони м. Києва до 2010 року та концепції формування зелених насаджень в центральній частині міста, затвердженої рішенням Київради від 19 липня 2005 року № 806/3381 (зі змінами).

Інші особливості:

За даними міського земельного кадастру земельні ділянки не обліковуються та не зареєстровані.

6. Стан нормативно-правової бази у даній сфері правового регулювання.

Загальні засади та порядок отримання дозволу на розроблення документації із землеустрою визначено статтями 9, 123 Земельного кодексу України.

7. Фінансово-економічне обґрунтування.

Реалізація рішення не потребує додаткових витрат міського бюджету.

8. Прогноз соціально-економічних та інших наслідків прийняття рішення.

Наслідками прийняття розробленого проекту рішення стане:

- реалізація зацікавленою особою своїх прав щодо використання земельної ділянки;

Доповідач: директор Департаменту земельних ресурсів Петро ОЛЕНИЧ

Директор Департаменту
земельних ресурсів **Петро ОЛЕНИЧ**

Додаток
до рішення Київської міської ради
від _____ № _____

План-схема
до дозволу на розроблення проекту землеустрою щодо відведення земельної ділянки

клопотання	**- від 05.02.2019 № К-37913**
код земельної ділянки	**- 79:392:0171к| 79:392:0172к**
юридична/фізична особа	**- Київське комунальне об'єднання зеленого будівництва та експлуатації зелених насаджень міста "Київзеленбуд"**
адреса земельної ділянки	**- м. Київ, р-н Голосіївський, просп. Голосіївський, 95-105**
вид землекористування	**- постійне користування**
вид використання земельної ділянки	**- для облаштування, утримання та експлуатації зелених насаджень**
орієнтовний розмір	**- 0,43 га| 0,13 га**

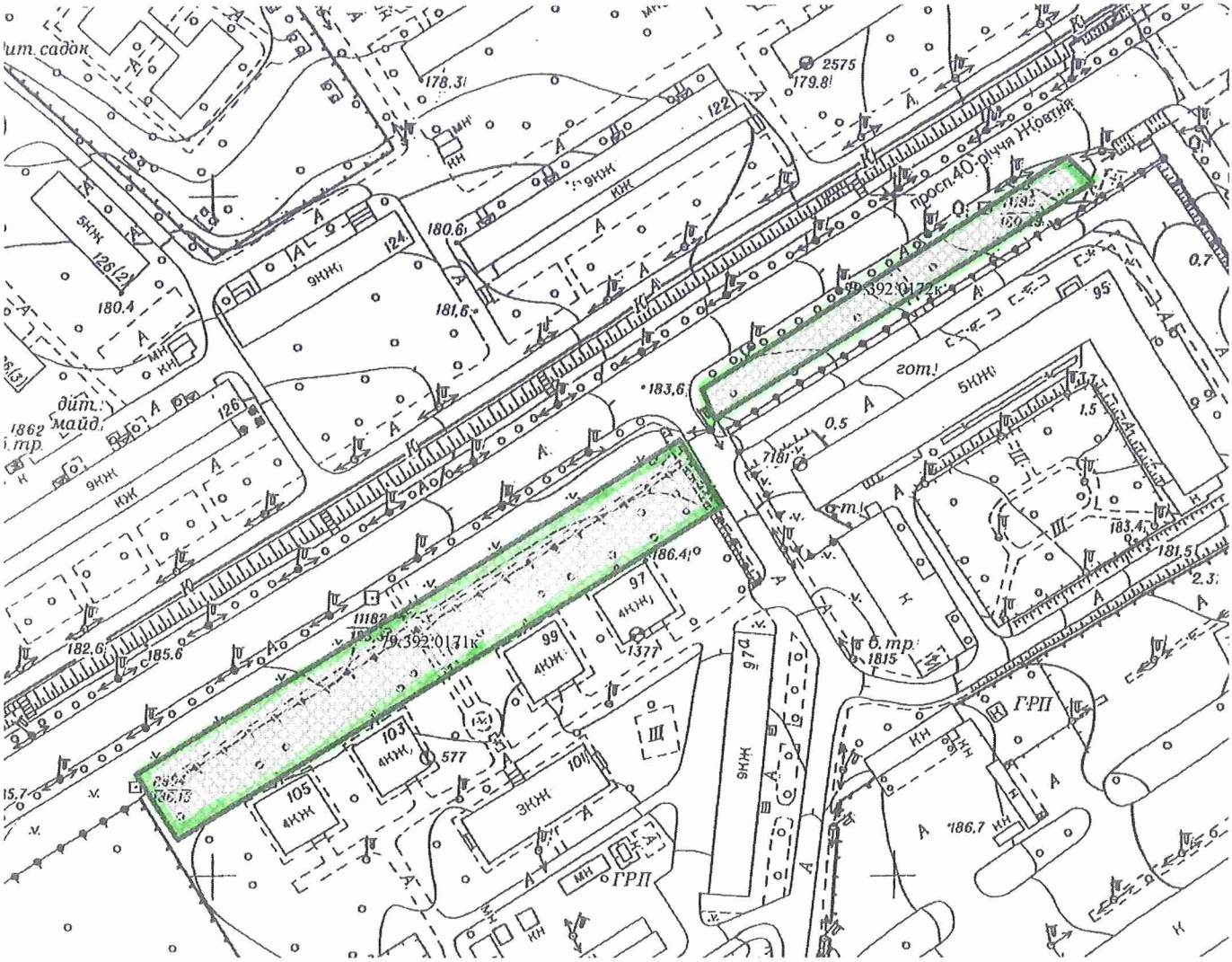

Київський міський голова Віталій КЛИЧКО

25

08/231-1497/ПР
15.04.2019

КИЇВСЬКА МІСЬКА РАДА

VIII сесія VIII скликання

РІШЕННЯ

_____№_____

Про надання дозволу на розроблення проекту землеустрою щодо відведення в постійне користування земельної ділянки Київському комунальному об'єднанню зеленого будівництва та експлуатації зелених насаджень міста "Київзеленбуд" на вул. Леоніда Первомайського, 7б у Печерському районі м. Києва для утримання та благоустрою зелених зон і зелених насаджень та обслуговування озелененої території (скверу)

Київська міська рада
Департамент земельних ресурсів
Код земельної ділянки
82:036:0072

Проект рішення (екз.1)
ПР-20117
до справи
К-37914

2 347019 601179

Розглянувши клопотання про надання дозволу на розроблення проекту землеустрою щодо відведення земельної ділянки Київському комунальному об'єднанню зеленого будівництва та експлуатації зелених насаджень міста "Київзеленбуд" на вул. Леоніда Первомайського, 7б у Печерському районі м. Києва та додані документи, керуючись статтями 9, 123 Земельного кодексу України, Законом України "Про внесення змін до деяких законодавчих актів України щодо розмежування земель державної та комунальної власності", пунктом 34 частини першої статті 26 Закону України "Про місцеве самоврядування в Україні", Київська міська рада

ВИРІШИЛА:

1. Надати дозвіл на розроблення проекту землеустрою щодо відведення земельної ділянки Київському комунальному об'єднанню зеленого будівництва та експлуатації зелених насаджень міста "Київзеленбуд" на вул. Леоніда Первомайського, 7б у Печерському районі м. Києва орієнтовною площею 0,44 га (земельна ділянка комунальної власності територіальної громади м. Києва) в постійне користування для утримання та благоустрою зелених зон і зелених

насаджень та обслуговування озелененої території (скверу) згідно з план-схемою (додаток до рішення) (К–37914).

2. Встановити строк дії цього рішення один рік.

3. Контроль за виконанням цього рішення покласти на постійну комісію Київської міської ради з питань містобудування, архітектури та землекористування.

Київський міський голова Віталій КЛИЧКО

ПОДАННЯ:

Заступник голови
Київської міської державної адміністрації — Олександр СПАСИБКО

Директор
Департаменту земельних ресурсів
виконавчого органу Київської міської ради
(Київської міської державної адміністрації) — Петро ОЛЕНИЧ

Заступник директора –
начальник юридичного управління
Департаменту земельних ресурсів
виконавчого органу Київської міської ради
(Київської міської державної адміністрації) — Алла ВАСИЛЕНКО

ПОГОДЖЕНО:

Постійна комісія Київської міської ради
з питань містобудування, архітектури та землекористування

Голова — Олександр МІЩЕНКО

Секретар — Іван КАРТАВИЙ

Начальник управління
правового забезпечення діяльності
Київської міської ради — Ганна ГАРШИНА

Постійна комісія Київської міської ради
з питань екологічної політики

Голова — Костянтин ЯЛОВИЙ

Секретар — Олексій НОВІКОВ

ПОЯСНЮВАЛЬНА ЗАПИСКА

№ ПЗ-36978 від 01.03.2019

до проекту рішення Київської міської ради:

Про надання дозволу на розроблення проекту землеустрою щодо відведення в постійне користування земельної ділянки Київському комунальному об'єднанню зеленого будівництва та експлуатації зелених насаджень міста "Київзеленбуд" на вул. Леоніда Первомайського, 7б у Печерському районі м. Києва для утримання та благоустрою зелених зон і зелених насаджень та обслуговування озелененої території (скверу)

До справи
№ К-37914

2 347018 369780

1. Юридична особа:

Назва	***Київське комунальне об'єднання зеленого будівництва та експлуатації зелених насаджень міста "Київзеленбуд"***
Перелік засновників (учасників) юридичної особи *за даними Єдиного державного реєстру юридичних осіб, фізичних осіб-підприємців та громадських формувань	***КИЇВСЬКА МІСЬКА ДЕРЖАВНА АДМІНІСТРАЦІЯ, Код ЄДРПОУ: 00022527. Адреса засновника: 01044, м.Київ, вул. ХРЕЩАТИК, 36***
Кінцевий бенефіціарний власник (контролер) *за даними Єдиного державного реєстру юридичних осіб, фізичних осіб-підприємців та громадських формувань	***Відсутній.***
Клопотання	***від 05.02.2019 № К-37914***

2. Відомості про земельну ділянку 8000000000:82:036:0072к

Місце розташування (адреса)	***м. Київ, р-н Печерський, вул. Леоніда Первомайського, 7б***
Площа	***0,44 га***
Вид та термін користування	***Постійне користування***
Вид використання	***для утримання та благоустрою зелених зон і зелених насаджень та обслуговування озелененої території (скверу)***

3. Обґрунтування прийняття рішення

На клопотання зацікавленої особи відповідно до статей 9, 123 Земельного кодексу України та Порядку набуття прав на землю із земель комунальної власності у місті Києві, затвердженого рішенням Київради від 20 квітня 2017 року № 241/2463, Департаментом земельних ресурсів виконавчого органу Київської міської ради (Київської міської державної адміністрації) розроблено проект рішення Київської міської ради.

4. Мета прийняття рішення.

Метою прийняття рішення є забезпечення реалізації встановленого Земельним кодексом України права особи на оформлення права користування (власності) на землю.

5. Особливі характеристики ділянки.

Наявність будівель і споруд на ділянці:

Вільна від капітальної забудови . На ділянці розташований дитячий майданчик.

Наявність ДПТ:

Відсутнє.

Функціональне призначення згідно Генплану:

Згідно з витягом з містобудівного кадастру від 13.02.2019 №2068/0/12-53/12-03-19 ділянка відносяться до території житлової забудови багатоповерхової (існуючі).

Правовий режим:

Земельна ділянка відноситься до земель комунальної власності територіальної громади міста Києва.

Розташування в зеленій зоні:

Відповідно до Програми комплексного розвитку зеленої зони м. Києва до 2010 р. та концепції формування зелених насаджень в центральній частині міста затвердженої рішенням Київської міської ради від 19.07.2005 № 806/3381 земельна ділянка не потрапляє в межі зеленої зони.

Інші особливості:

Ділянка розташована в межах історичного центру міста. Згідно з даними міського земельного кадастру земельна ділянка (кадастровий номер 8000000000:82:036:0072) зареєстрована за Київською міською радою на праві комунальної власності, цільове призначення - для будівництва офісно-житлового комплексу з приміщеннями соціально-громадського призначення та підземним паркінгом (витяг з Державного реєстру прав від 21552100 від 13.05.2014).

6. Стан нормативно-правової бази у даній сфері правового регулювання.

Загальні засади та порядок отримання дозволу на розроблення документації із землеустрою визначено статтями 9, 123 Земельного кодексу України.

7. Фінансово-економічне обґрунтування.

Реалізація рішення не потребує додаткових витрат міського бюджету.

8. Прогноз соціально-економічних та інших наслідків прийняття рішення.

Наслідками прийняття розробленого проекту рішення стане:

- реалізація зацікавленою особою своїх прав щодо використання земельної ділянки;

Доповідач: директор Департаменту земельних ресурсів Петро ОЛЕНИЧ

Директор Департаменту
земельних ресурсів **Петро ОЛЕНИЧ**

Додаток
до рішення Київської міської ради
від _____ № _____

План-схема
до дозволу на розроблення проекту землеустрою щодо відведення земельної ділянки

клопотання	**- від 05.02.2019 № К-37914**
код земельної ділянки	**- 82:036:0072к**
юридична/фізична особа	**- Київське комунальне об'єднання зеленого будівництва та експлуатації зелених насаджень міста "Київзеленбуд"**
адреса земельної ділянки	**- м. Київ, р-н Печерський, вул. Леоніда Первомайського, 7б**
вид землекористування	**- постійне користування**
вид використання земельної ділянки	**- для утримання та благоустрою зелених зон і зелених насаджень та обслуговування озелененої території (скверу)**
орієнтовний розмір	**- 0,44 га**

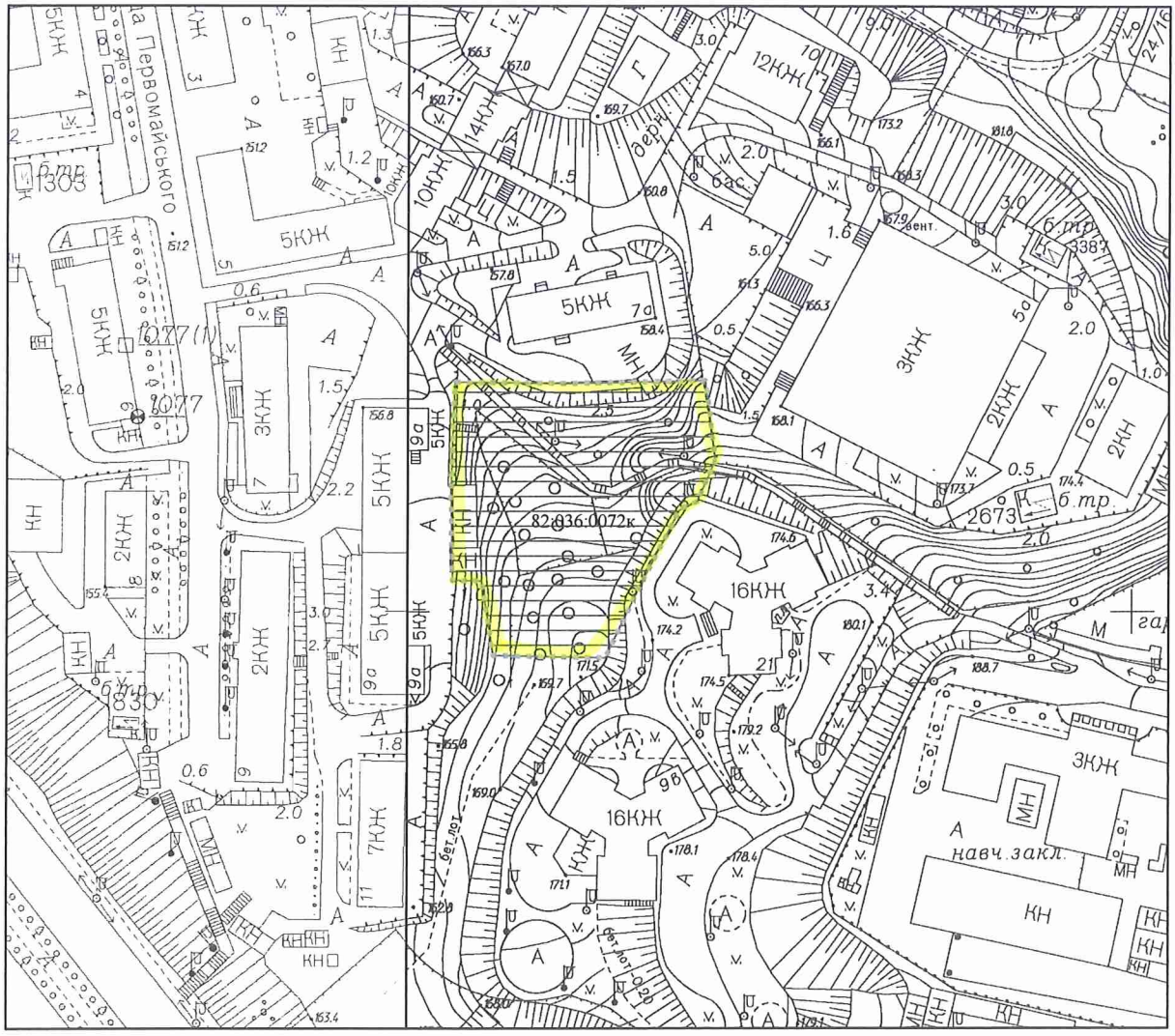

Київський міський голова Віталій КЛИЧКО

26

08/231-1496/ПР
15.04.2019

КИЇВСЬКА МІСЬКА РАДА

VIII сесія VIII скликання

РІШЕННЯ

_____№_____

Про надання дозволу на розроблення проекту землеустрою щодо відведення в постійне користування земельної ділянки Київському комунальному об'єднанню зеленого будівництва та експлуатації зелених насаджень міста "Київзеленбуд" у пров. Коломийському, 12 у Голосіївському районі м. Києвадля утримання та експлуатації скверу

Київська міська рада
Департамент земельних ресурсів
Код земельної ділянки:
79:383:0033

Проект рішення (екз.1)
ПР-20122
до справи
К-37934

2 347019 601223

Розглянувши клопотання про надання дозволу на розроблення проекту землеустрою щодо відведення земельної ділянки Київському комунальному об'єднанню зеленого будівництва та експлуатації зелених насаджень міста "Київзеленбуд" у пров. Коломийському, 12 у Голосіївському районі м. Києв та додані документи, керуючись статтями 9, 123 Земельного кодексу України, Законом України "Про внесення змін до деяких законодавчих актів України щодо розмежування земель державної та комунальної власності", пунктом 34 частини першої статті 26 Закону України "Про місцеве самоврядування в Україні", Київська міська рада

ВИРІШИЛА:

1. Надати дозвіл на розроблення проекту землеустрою щодо відведення земельної ділянки Київському комунальному об'єднанню зеленого будівництва та експлуатації зелених насаджень міста "Київзеленбуд" у пров. Коломийському, 12 у Голосіївському районі м. Києв орієнтовною площею 0,15 га (земельна ділянка комунальної власності територіальної громади м. Києва) в постійне користування для утримання та експлуатації скверу згідно з план-схемою (додаток до рішення) (К–37934).

2. Встановити строк дії цього рішення один рік.

3. Контроль за виконанням цього рішення покласти на постійну комісію Київської міської ради з питань містобудування, архітектури та землекористування.

Київський міський голова Віталій КЛИЧКО

ПОДАННЯ:

Заступник голови
Київської міської державної адміністрації — Олександр СПАСИБКО

Директор
Департаменту земельних ресурсів
виконавчого органу Київської міської ради
(Київської міської державної адміністрації) — Петро ОЛЕНИЧ

Заступник директора –
начальник юридичного управління
Департаменту земельних ресурсів
виконавчого органу Київської міської ради
(Київської міської державної адміністрації) — Алла ВАСИЛЕНКО

ПОГОДЖЕНО:

Постійна комісія Київської міської ради
з питань містобудування, архітектури та землекористування

Голова — Олександр МІЩЕНКО

Секретар — Іван КАРТАВИЙ

Начальник управління
правового забезпечення діяльності
Київської міської ради — Ганна ГАРШИНА

Постійна комісія Київської міської ради
з питань екологічної політики

Голова — Костянтин ЯЛОВИЙ

Секретар — Олексій НОВІКОВ

ПОЯСНЮВАЛЬНА ЗАПИСКА

№ ПЗ-36945 від 28.02.2019

до проекту рішення Київської міської ради:

Про надання дозволу на розроблення проекту землеустрою щодо відведення в постійне користування земельної ділянки Київському комунальному об'єднанню зеленого будівництва та експлуатації зелених насаджень міста "Київзеленбуд" у пров. Коломийському, 12 у Голосіївському районі м. Києва для утримання та експлуатації скверу

До справи
№ К-37934

2 347018 369452

1. Юридична особа:

Назва	***Київське комунальне об'єднання зеленого будівництва та експлуатації зелених насаджень міста "Київзеленбуд"***
Перелік засновників (учасників) юридичної особи	***КИЇВСЬКА МІСЬКА ДЕРЖАВНА АДМІНІСТРАЦІЯ*** ***Код ЄДРПОУ засновника: 00022527*** ***Адреса засновника: 01044, м.Київ, Шевченківський район, ВУЛИЦЯ ХРЕЩАТИК, будинок 36***
*за даними Єдиного державного реєстру юридичних осіб, фізичних осіб-підприємців та громадських формувань	
Кінцевий бенефіціарний власник (контролер) *за даними Єдиного державного реєстру юридичних осіб, фізичних осіб-підприємців та громадських формувань	-
Клопотання	***від 07.02.2019 № К-37934***

2. Відомості про земельну ділянку 8000000000:79:383:0033к

Місце розташування (адреса)	***м. Київ, р-н Голосіївський, пров. Коломийський, 12***
Площа	***0,15 га***
Вид та термін користування	***Постійне користування***
Вид використання	***для утримання та експлуатації скверу***

3. Обґрунтування прийняття рішення

На клопотання зацікавленої особи відповідно до статей 9, 123 Земельного кодексу України та Порядку набуття прав на землю із земель комунальної власності у місті Києві, затвердженого рішенням Київради від 20 квітня 2017 року № 241/2463, Департаментом земельних ресурсів виконавчого органу Київської міської ради (Київської міської державної адміністрації) розроблено проект рішення Київської міської ради.

4. Мета прийняття рішення.

Метою прийняття рішення є забезпечення реалізації встановленого Земельним кодексом України права особи на оформлення права користування (власності) на землю.

5. Особливі характеристики ділянки.

Наявність будівель і споруд на ділянці:

Вільна від капітальної забудови

Наявність ДПТ:

Відповідно до детального плану в межах вул. Васильківська, просп. 40-річчя Жовтня, затвердженого рішенням Київської міської ради від 10 липня 2018 року № 1238/5302, територія за функціональним призначенням належить до території житлової забудови багатоповерхової та частково до території вулиць і доріг (витяг з містобудівного кадастру від 18 лютого 2019 року № 2192/0/012/12-03-19).

Функціональне призначення згідно Генплану:

Відповідно до Генерального плану міста, затвердженого рішенням Київської міської ради від 28 березня 2002 року № 370/1804, земельна ділянка за функціональним призначенням належить до території житлової забудови багатоповерхової.

Правовий режим:

Земельна ділянка надається із земель комунальної власності територіальної громади м. Києва.

Розташування в зеленій зоні:

Земельна ділянка не входить до Програми розвитку зеленої зони м. Києва до 2010 року та концепції формування зелених насаджень в центральній частині міста, затвердженої рішенням Київради від 19 липня 2005 року № 806/3381 (зі змінами).

Інші особливості:

За даними міського земельного кадастру частина земельної ділянки обліковується, як землі не надані у власність чи користування, а інша частина – за об'єднанням власників майна житлових будинків багатоквартирного будинку "Доброволець". Інформація щодо прийняття Київською міською радою рішення щодо відведення даної земельної ділянки в Департаменті земельних ресурсів відсутня.

6. Стан нормативно-правової бази у даній сфері правового регулювання.

Загальні засади та порядок отримання дозволу на розроблення документації із землеустрою визначено статтями 9, 123 Земельного кодексу України.

7. Фінансово-економічне обґрунтування.

Реалізація рішення не потребує додаткових витрат міського бюджету.

8. Прогноз соціально-економічних та інших наслідків прийняття рішення.

Наслідками прийняття розробленого проекту рішення стане:

- реалізація зацікавленою особою своїх прав щодо використання земельної ділянки;

Доповідач: директор Департаменту земельних ресурсів Петро ОЛЕНИЧ

Директор Департаменту
земельних ресурсів **Петро ОЛЕНИЧ**

Додаток
до рішення Київської міської ради
від _____ № _____

План-схема
до дозволу на розроблення проекту землеустрою щодо відведення земельної ділянки

клопотання **- від 07.02.2019 № К-37934**

код земельної ділянки **- 79:383:0033к**

юридична/фізична особа **- Київське комунальне об'єднання зеленого будівництва та експлуатації зелених насаджень міста "Київзеленбуд"**

адреса земельної ділянки **- м. Київ, р-н Голосіївський, пров. Коломийський, 12**

вид землекористування **- постійне користування**

вид використання земельної ділянки **- для утримання та експлуатації скверу**

орієнтовний розмір **- 0,15 га**

Київський міський голова Віталій КЛИЧКО

27

08/231-1756/
03.05.2019

КИЇВСЬКА МІСЬКА РАДА

VIII сесія VIII скликання

РІШЕННЯ

№

Про надання дозволу на розроблення проекту землеустрою щодо відведення в постійне користування земельної ділянки Київському комунальному об'єднанню зеленого будівництва та експлуатації зелених насаджень міста "Київзеленбуд" на вул.Краківській, 7 та вул.Бажова, 13/9 у Дніпровському районі міста Києва для облаштування, утримання та експлуатації зелених насаджень (скверу)

Київська міська рада
Департамент земельних ресурсів
Код земельної ділянки
66:196:0038

Проект рішення (екз.1)
ПР-20395
до справи
К-37936

2 347019 603951

Розглянувши клопотання про надання дозволу на розроблення проекту землеустрою щодо відведення земельної ділянки Київському комунальному об'єднанню зеленого будівництва та експлуатації зелених насаджень міста "Київзеленбуд" на вул.Краківській, 7 та вул.Бажова, 13/9 у Дніпровському районі міста Києва та додані документи, керуючись статтями 9, 123 Земельного кодексу України, Законом України "Про внесення змін до деяких законодавчих актів України щодо розмежування земель державної та комунальної власності", пунктом 34 частини першої статті 26 Закону України "Про місцеве самоврядування в Україні", Київська міська рада

ВИРІШИЛА:

1. Надати дозвіл на розроблення проекту землеустрою щодо відведення земельної ділянки Київському комунальному об'єднанню зеленого будівництва та експлуатації зелених насаджень міста "Київзеленбуд" на вул.Краківській, 7 та вул.Бажова, 13/9 у Дніпровському районі міста Києва орієнтовною площею 0,23 га (земельна ділянка комунальної власності територіальної громади м. Києва) в постійне користування для облаштування, утримання та експлуатації зелених насаджень (скверу) згідно з план-схемою (додаток до рішення)

(К–37936).

2. Встановити строк дії цього рішення один рік.

3. Контроль за виконанням цього рішення покласти на постійну комісію Київської міської ради з питань містобудування, архітектури та землекористування.

Київський міський голова Віталій КЛИЧКО

ПОДАННЯ:

Заступник голови Київської
міської державної адміністрації — Олександр СПАСИБКО

Директор Департаменту
земельних ресурсів
виконавчого органу Київської міської ради
(Київської міської державної адміністрації) — Петро ОЛЕНИЧ

Заступник директора – начальник
юридичного управління Департаменту
земельних ресурсів
виконавчого органу Київської міської ради
(Київської міської державної адміністрації) — Алла ВАСИЛЕНКО

ПОГОДЖЕНО:

Постійна комісія Київської міської
ради з питань містобудування, архітектури
та землекористування

Голова — Олександр МІЩЕНКО

Секретар — Іван КАРТАВИЙ

Начальник управління
правового забезпечення діяльності
Київської міської ради — Ганна ГАРШИНА

Постійна комісія Київської міської ради
з питань екологічної політики

Голова — Костянтин ЯЛОВИЙ

Секретар — Олексій НОВІКОВ

ПОЯСНЮВАЛЬНА ЗАПИСКА

№ ПЗ-37214 від 19.03.2019

до проекту рішення Київської міської ради:

Про надання дозволу на розроблення проекту землеустрою щодо відведення в постійне користування земельної ділянки Київському комунальному об'єднанню зеленого будівництва та експлуатації зелених насаджень міста "Київзеленбуд" на вул. Краківській, 7 та вул. Бажова, 13/9 у Дніпровському районі міста Києва для облаштування, утримання та експлуатації зелених насаджень (скверу)

До справи
№ К-37936

2 347018 372148

1. Юридична особа:

Назва	***Київське комунальне об'єднання зеленого будівництва та експлуатації зелених насаджень міста "Київзеленбуд"***
Перелік засновників (учасників) юридичної особи	***КИЇВСЬКА МІСЬКА ДЕРЖАВНА АДМІНІСТРАЦІЯ*** ***Код ЄДРПОУ засновника: 00022527*** ***Адреса засновника: 01044, м.Київ, Шевченківський район, ВУЛИЦЯ ХРЕЩАТИК, будинок 36***
*за даними Єдиного державного реєстру юридичних осіб, фізичних осіб-підприємців та громадських формувань	
Кінцевий бенефіціарний власник (контролер) *за даними Єдиного державного реєстру юридичних осіб, фізичних осіб-підприємців та громадських формувань	***Відсутній***
Клопотання	***від 07.02.2019 № К-37936***

2. Відомості про земельну ділянку 8000000000:66:196:0038к

Місце розташування (адреса)	***м. Київ, р-н Дніпровський, вул.Краківська, 7, та вул.Бажова, 13/19***
Площа	***0,23 га***
Вид та термін користування	***Постійне користування***
Вид використання	***для облаштування, утримання та експлуатації зелених насаджень (скверу)***

3. Обґрунтування прийняття рішення

На клопотання зацікавленої особи відповідно до статей 9, 123 Земельного кодексу України та Порядку набуття прав на землю із земель комунальної власності у місті Києві, затвердженого рішенням Київради від 20 квітня 2017 року № 241/2463, Департаментом земельних ресурсів виконавчого органу Київської міської ради (Київської міської державної адміністрації) розроблено проект рішення Київської міської ради.

4. Мета прийняття рішення.

Метою прийняття рішення є забезпечення реалізації встановленого Земельним кодексом України права особи на оформлення права користування (власності) на землю.

5. Особливі характеристики ділянки.

Наявність будівель і споруд на ділянці:

Вільна від капітальної забудови

Наявність ДПТ:

Затверджені плани зонування або ДПТ відсутні.

Функціональне призначення згідно Генплану:

Відповідно до Генерального плану міста Києва, затвердженого рішенням Київської міської ради від 28 березня 2002 року № 370/1804, територія за функціональним призначенням належить до території житлової середньоповерхової та малоповерхової забудови (витяг з містобудівного кадастру від 18 лютого 2019 року №2190/0/012/12-03-19).

Правовий режим:

Земельна ділянка комунальної власності територіальної громади міста Києва

Розташування в зеленій зоні:

Розташована поза межами зеленої зони.

Інші особливості:

За поданням депутата Київської міської ради Горбунова Я. В. підготовлено проект рішення Київської міської ради про надання статусу скверу зазначеній земельній ділянці. (Належним чином оформлене рішення Київської міської ради до Департаменту земельних ресурсів не надходило).

Департамент земельних ресурсів підтримав надання статусу скверу зазначеній земельній ділянці.

6. Стан нормативно-правової бази у даній сфері правового регулювання.

Загальні засади та порядок отримання дозволу на розроблення документації із землеустрою визначено статтями 9, 123 Земельного кодексу України.

7. Фінансово-економічне обґрунтування.

Реалізація рішення не потребує додаткових витрат міського бюджету.

8. Прогноз соціально-економічних та інших наслідків прийняття рішення.

Наслідками прийняття розробленого проекту рішення стане:

- реалізація зацікавленою особою своїх прав щодо використання земельної ділянки;

Доповідач: директор Департаменту земельних ресурсів Петро ОЛЕНИЧ

Директор Департаменту
земельних ресурсів **Петро ОЛЕНИЧ**

Додаток
до рішення Київської міської ради
від _____ № _____

План-схема
до дозволу на розроблення проекту землеустрою щодо відведення земельної ділянки

клопотання	**- від 07.02.2019 № К-37936**
код земельної ділянки	**- 66:196:0038к**
юридична/фізична особа	**- Київське комунальне об'єднання зеленого будівництва та експлуатації зелених насаджень міста "Київзеленбуд"**
адреса земельної ділянки	**- м. Київ, р-н Дніпровський, вул.Краківська, 7, та вул.Бажова, 13/19**
вид землекористування	**- постійне користування**
вид використання земельної ділянки	**- для облаштування, утримання та експлуатації зелених насаджень (скверу)**
орієнтовний розмір	**- 0,23 га**

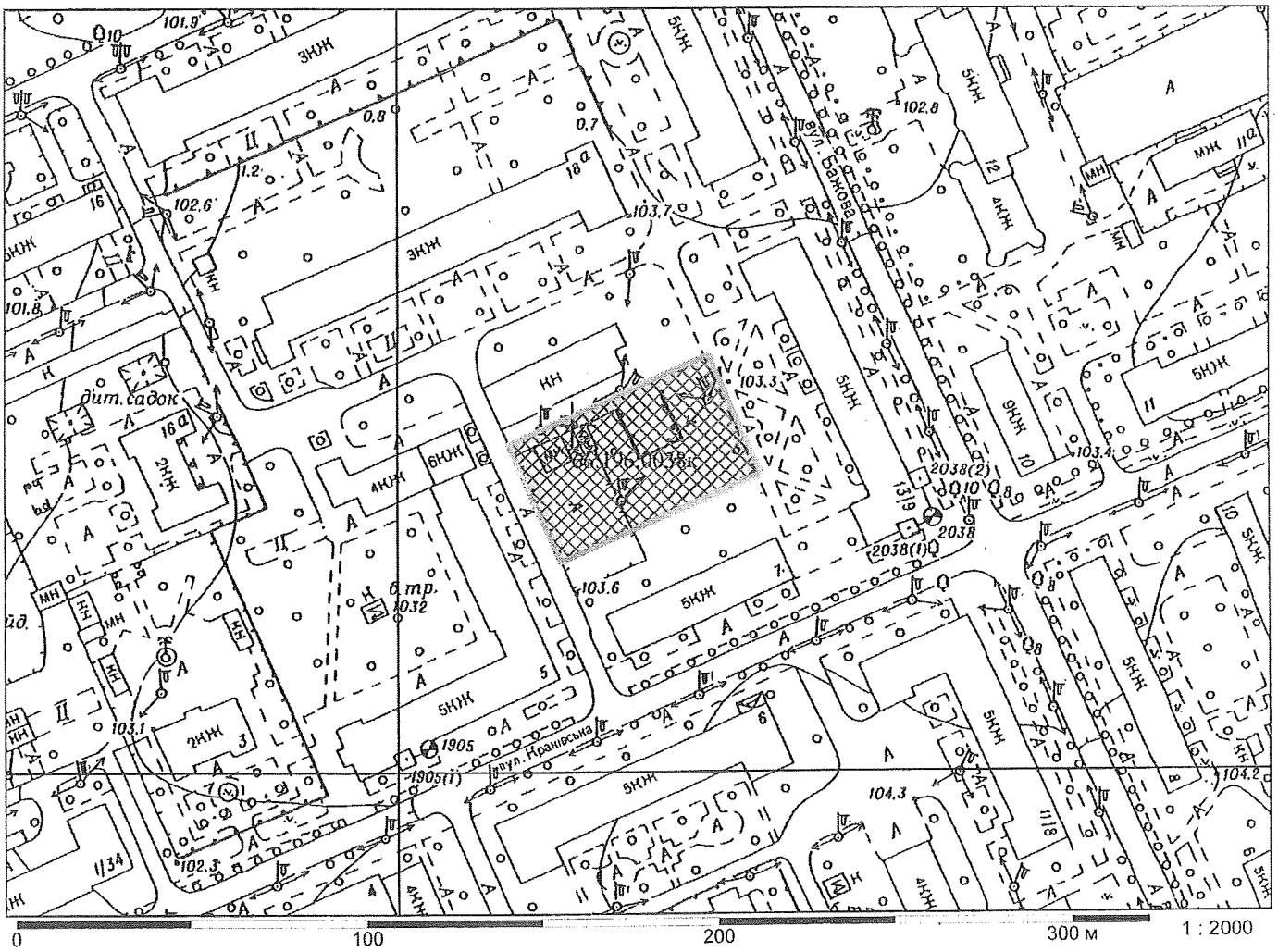

Київський міський голова Віталій КЛИЧКО

28

08/231-1494/ПР
15.04.2019

КИЇВСЬКА МІСЬКА РАДА

VIII сесія VIII скликання

РІШЕННЯ

_____№_____

Про надання дозволу на розроблення проекту землеустрою щодо відведення в постійне користування земельної ділянки Київському комунальному об'єднанню зеленого будівництва та експлуатації зелених насаджень міста «Київзеленбуд» на вул. Машинобудівній, 25-а у Солом'янському районі м. Києва для утримання та експлуатації скверу

Київська міська рада
Департамент земельних ресурсів
Код земельної ділянки
69:136:0067

Проект рішення (екз.1)
ПР-20126
до справи
К-37944

2 347019 601261

Розглянувши клопотання про надання дозволу на розроблення проекту землеустрою щодо відведення земельної ділянки Київському комунальному об'єднанню зеленого будівництва та експлуатації зелених насаджень міста «Київзеленбуд» на вул. Машинобудівній, 25-а у Солом'янському районі м. Києва та додані документи, керуючись статтями 9, 123 Земельного кодексу України, Законом України "Про внесення змін до деяких законодавчих актів України щодо розмежування земель державної та комунальної власності", пунктом 34 частини першої статті 26 Закону України "Про місцеве самоврядування в Україні", Київська міська рада

ВИРІШИЛА:

1. Надати дозвіл на розроблення проекту землеустрою щодо відведення земельної ділянки Київському комунальному об'єднанню зеленого будівництва та експлуатації зелених насаджень міста «Київзеленбуд» на вул. Машинобудівній, 25-а у Солом'янському районі м. Києва орієнтовною площею 0,30 га (земельна ділянка комунальної власності територіальної громади м. Києва) в постійне користування для утримання та експлуатації скверу згідно з план-схемою (додаток до рішення) (К–37944).

2. Встановити строк дії цього рішення один рік.

виготовлено за допомогою ПК "Кадастр"

Оператор Рабець Максим Миколайович

3. Контроль за виконанням цього рішення покласти на постійну комісію Київської міської ради з питань містобудування, архітектури та землекористування.

Київський міський голова Віталій КЛИЧКО

ПОДАННЯ:

Заступник голови
Київської міської державної адміністрації — Олександр СПАСИБКО

Директор
Департаменту земельних ресурсів
виконавчого органу Київської міської ради
(Київської міської державної адміністрації) — Петро ОЛЕНИЧ

Заступник директора –
начальник юридичного управління
Департаменту земельних ресурсів
виконавчого органу Київської міської ради
(Київської міської державної адміністрації) — Алла ВАСИЛЕНКО

ПОГОДЖЕНО:

Постійна комісія Київської міської ради
з питань містобудування, архітектури та землекористування

Голова — Олександр МІЩЕНКО

Секретар — Іван КАРТАВИЙ

Начальник управління
правового забезпечення діяльності
Київської міської ради — Ганна ГАРШИНА

Постійна комісія Київської міської ради
з питань екологічної політики

Голова — Костянтин ЯЛОВИЙ

Секретар — Олексій НОВІКОВ

ПОЯСНЮВАЛЬНА ЗАПИСКА

№ ПЗ-36997 від 04.03.2019

до проекту рішення Київської міської ради:

Про надання дозволу на розроблення проекту землеустрою щодо відведення в постійне користування земельної ділянки Київському комунальному об'єднанню зеленого будівництва та експлуатації зелених насаджень міста «Київзеленбуд» на вул. Машинобудівній, 25-а у Солом'янському районі м. Києва для утримання та експлуатації скверу

До справи
№ К-37944

2 347018 369971

1. Юридична особа:

Назва	***Київське комунальне об'єднання зеленого будівництва та експлуатації зелених насаджень міста "Київзеленбуд"***
Перелік засновників (учасників) юридичної особи *за даними Єдиного державного реєстру юридичних осіб, фізичних осіб-підприємців та громадських формувань	***КИЇВСЬКА МІСЬКА ДЕРЖАВНА АДМІНІСТРАЦІЯ Адреса засновника: 01044, м.Київ, Шевченківський район, ВУЛИЦЯ ХРЕЩАТИК, будинок 36***
Кінцевий бенефіціарний власник (контролер) *за даними Єдиного державного реєстру юридичних осіб, фізичних осіб-підприємців та громадських формувань	***відсутній***
Клопотання	***від 07.02.2019 № К-37944***

2. Відомості про земельну ділянку 8000000000:69:136:0067к

Місце розташування (адреса)	***м. Київ, р-н Солом'янський, вул. Машинобудівна, 25а***
Площа	***0,30 га***
Вид та термін користування	***Постійне користування***
Вид використання	***для утримання та експлуатації скверу***

3. Обґрунтування прийняття рішення

На клопотання зацікавленої особи відповідно до статей 9, 123 Земельного кодексу України та Порядку набуття прав на землю із земель комунальної власності у місті Києві, затвердженого рішенням Київради від 20 квітня 2017 року № 241/2463, Департаментом земельних ресурсів виконавчого органу Київської міської ради (Київської міської державної адміністрації) розроблено проект рішення Київської міської ради.

4. Мета прийняття рішення.

Метою прийняття рішення є забезпечення реалізації встановленого Земельним кодексом України права особи на оформлення права користування (власності) на землю.

5. Особливі характеристики ділянки.

Наявність будівель і споруд на ділянці:

Вільна від капітальної забудови

Наявність ДПТ:

Детальний план території не затверджений.

Функціональне призначення згідно Генплану:

Відповідно до Генерального плану міста Києва, це територія багатоповерхової житлової забудови.

Правовий режим:

Земельна ділянка площею 0,2984 га (кадастровий номер 8000000000:69:136:0067) на вул. Машинобудівній, 25-а у Солом'янському районі м. Києва включена до переліку земельних ділянок, призначених для продажу на земельних торгах (аукціоні) на підставі рішення Київської міської ради від 28.09.2006 № 59/116 «Про затвердження переліку земельних ділянок, призначених для продажу на земельних торгах (аукціонах та конкурсах) під забудову».

Розташування в зеленій зоні:

Земельній ділянці надано статус скверу рішенням Київської міської ради від 09.11.2017 № 202/3209 «Про надання статусу скверу земельній ділянці, розташованій на вул. Машинобудівній, 25-а у Солом'янському районі м. Києва».

Інші особливості:

Червоні лінії земельну ділянку не перетинають.

6. Стан нормативно-правової бази у даній сфері правового регулювання.

Загальні засади та порядок отримання дозволу на розроблення документації із землеустрою визначено статтями 9, 123 Земельного кодексу України.

7. Фінансово-економічне обґрунтування.

Реалізація рішення не потребує додаткових витрат міського бюджету.

8. Прогноз соціально-економічних та інших наслідків прийняття рішення.

Наслідками прийняття розробленого проекту рішення стане:

- реалізація зацікавленою особою своїх прав щодо використання земельної ділянки;

Доповідач: директор Департаменту земельних ресурсів Петро ОЛЕНИЧ

Директор Департаменту
земельних ресурсів **Петро ОЛЕНИЧ**

Додаток
до рішення Київської міської ради
від _____ № _____

План-схема
до дозволу на розроблення проекту землеустрою щодо відведення земельної ділянки

клопотання **- від 07.02.2019 № К-37944**

код земельної ділянки **- 69:136:0067к**

юридична/фізична особа **- Київське комунальне об'єднання зеленого будівництва та експлуатації зелених насаджень міста "Київзеленбуд"**

адреса земельної ділянки **- м. Київ, р-н Солом'янський, вул. Машинобудівна, 25а**

вид землекористування **- постійне користування**

вид використання земельної ділянки **- для утримання та експлуатації скверу**

орієнтовний розмір **- 0,30 га**

Київський міський голова Віталій КЛИЧКО

29

08/231-1765/п
03.05.2019

КИЇВСЬКА МІСЬКА РАДА

VIII сесія VIII скликання

РІШЕННЯ

_____№_____

Про надання дозволу на розроблення проекту землеустрою щодо відведення в постійне користування земельної ділянки Київському комунальному об'єднанню зеленого будівництва та експлуатації зелених насаджень міста "Київзеленбуд" на вул. Радистів, 34-36 у Деснянському районі міста Києва для утримання та благоустрою зелених зон і зелених насаджень та обслуговування скверу

Київська міська рада
Департамент земельних ресурсів
Код земельної ділянки
62:039:0064

Проект рішення (екз.1)
ПР-20287
до справи
К-38094

2 347019 602879

Розглянувши клопотання про надання дозволу на розроблення проекту землеустрою щодо відведення земельної ділянки Київському комунальному об'єднанню зеленого будівництва та експлуатації зелених насаджень міста "Київзеленбуд" на вул. Радистів, 34-36 у Деснянському районі міста Києва та додані документи, керуючись статтями 9, 123 Земельного кодексу України, Законом України "Про внесення змін до деяких законодавчих актів України щодо розмежування земель державної та комунальної власності", пунктом 34 частини першої статті 26 Закону України "Про місцеве самоврядування в Україні", Київська міська рада

ВИРІШИЛА:

1. Надати дозвіл на розроблення проекту землеустрою щодо відведення земельної ділянки Київському комунальному об'єднанню зеленого будівництва та експлуатації зелених насаджень міста "Київзеленбуд" на вул. Радистів, 34-36 у Деснянському районі міста Києва орієнтовною площею 0,25 га (земельна ділянка комунальної власності територіальної громади м. Києва) в постійне користування для утримання та благоустрою зелених зон і зелених насаджень та обслуговування скверу згідно з план-схемою (додаток до рішення)

(К–38094).

2. Встановити строк дії цього рішення один рік.

3. Контроль за виконанням цього рішення покласти на постійну комісію Київської міської ради з питань містобудування, архітектури та землекористування.

Київський міський голова Віталій КЛИЧКО

ПОДАННЯ:

Заступник голови Київської
міської державної адміністрації — Олександр СПАСИБКО

Директор Департаменту
земельних ресурсів
виконавчого органу Київської міської ради
(Київської міської державної адміністрації) — Петро ОЛЕНИЧ

Заступник директора – начальник юридичного
управління Департаменту земельних ресурсів
виконавчого органу Київської міської ради
(Київської міської державної адміністрації) — Алла ВАСИЛЕНКО

ПОГОДЖЕНО:

Постійна комісія Київської міської
ради з питань містобудування, архітектури
та землекористування

Голова — Олександр МІЩЕНКО

Секретар — Іван КАРТАВИЙ

Начальник управління
правового забезпечення діяльності
Київської міської ради — Ганна ГАРШИНА

Постійна комісія Київської міської ради
з питань екологічної політики

Голова — Костянтин ЯЛОВИЙ

Секретар — Олексій НОВІКОВ

ПОЯСНЮВАЛЬНА ЗАПИСКА

№ ПЗ-37021 від 05.03.2019

до проекту рішення Київської міської ради:

Про надання дозволу на розроблення проекту землеустрою щодо відведення в постійне користування земельної ділянки Київському комунальному об'єднанню зеленого будівництва та експлуатації зелених насаджень міста "Київзеленбуд" на вул. Радистів, 34-36 у Деснянському районі міста Києва для утримання та благоустрою зелених зон і зелених насаджень та обслуговування скверу

До справи
№ К-38094

2 347018 370212

1. Юридична особа:

Назва	***Київське комунальне об'єднання зеленого будівництва та експлуатації зелених насаджень міста "Київзеленбуд"***
Клопотання	***від 15.02.2019 № К-38094***

2. Відомості про земельну ділянку 8000000000:62:039:0064к

Місце розташування (адреса)	***м. Київ, р-н Деснянський, вул. Радистів, 34-36***
Площа	***0,25 га***
Вид та термін користування	***Постійне користування***
Вид використання	***для утримання та благоустрою зелених зон і зелених насаджень та обслуговування скверу***

3. Обґрунтування прийняття рішення

На клопотання зацікавленої особи відповідно до статей 9, 123 Земельного кодексу України та Порядку набуття прав на землю із земель комунальної власності у місті Києві, затвердженого рішенням Київради від 20 квітня 2017 року № 241/2463, Департаментом земельних ресурсів виконавчого органу Київської міської ради (Київської міської державної адміністрації) розроблено проект рішення Київської міської ради.

4. Мета прийняття рішення.

Метою прийняття рішення є забезпечення реалізації встановленого Земельним кодексом України права особи на оформлення права користування (власності) на землю.

5. Особливі характеристики ділянки.

Наявність будівель і споруд на ділянці:

Вільна від капітальної забудови

Наявність ДПТ:

Рішенням Київської міської ради від 14.04.2016 № 330/330 затверджено детальний план території селища Биківня у Деснянському районі, в межах якого знаходиться запроектована земельна ділянка, та за функціональним призначенням належить до території зелених насаджень загального користування.

Функціональне призначення згідно Генплану:

Відповідно до Генерального плану міста Києва до 2020 року, земельна ділянка за функціональним призначенням належить до території вулиць та доріг (витяг з містобудівного кадастру від 27.02.2019 № 2580/0/12-53/12-03-19).

Правовий режим:

Земельна ділянка комунальної власності територіальної громади міста Києва.

виготовлено за допомогою ПК "Кадастр" Оператор Бондарчук Людмила Вікторівна

Розташування в зеленій зоні:

Рішенням Київради від 06.12.2018 №245/6296 зазначеній земельній ділянці надано статус скверу та внесено зміни до "Програми розвитку зеленої зони міста Києва до 2010 року та концепції формування зелених насаджень в центральній частині міста", затвердженої рішенням Київської міської ради від 19.07.2005 №806/3381, включивши до переліку озеленених територій загального користування міста Києва (таблиця №2).

Інші особливості:

-

6. Стан нормативно-правової бази у даній сфері правового регулювання.

Загальні засади та порядок отримання дозволу на розроблення документації із землеустрою визначено статтями 9, 123 Земельного кодексу України.

7. Фінансово-економічне обґрунтування.

Реалізація рішення не потребує додаткових витрат міського бюджету.

8. Прогноз соціально-економічних та інших наслідків прийняття рішення.

Наслідками прийняття розробленого проекту рішення стане:

- реалізація зацікавленою особою своїх прав щодо використання земельної ділянки;

Доповідач: директор Департаменту земельних ресурсів Петро ОЛЕНИЧ

Директор Департаменту
земельних ресурсів **Петро ОЛЕНИЧ**

Додаток
до рішення Київської міської ради
від _____ № _____

План-схема
до дозволу на розроблення проекту землеустрою щодо відведення земельної ділянки

клопотання	**- від 15.02.2019 № К-38094**
код земельної ділянки	**- 62:039:0064к**
юридична/фізична особа	**- Київське комунальне об'єднання зеленого будівництва та експлуатації зелених насаджень міста "Київзеленбуд"**
адреса земельної ділянки	**- м. Київ, р-н Деснянський, вул. Радистів, 34-36**
вид землекористування	**- постійне користування**
вид використання земельної ділянки	**- для утримання та благоустрою зелених зон і зелених насаджень та обслуговування скверу**
орієнтовний розмір	**- 0,25 га**

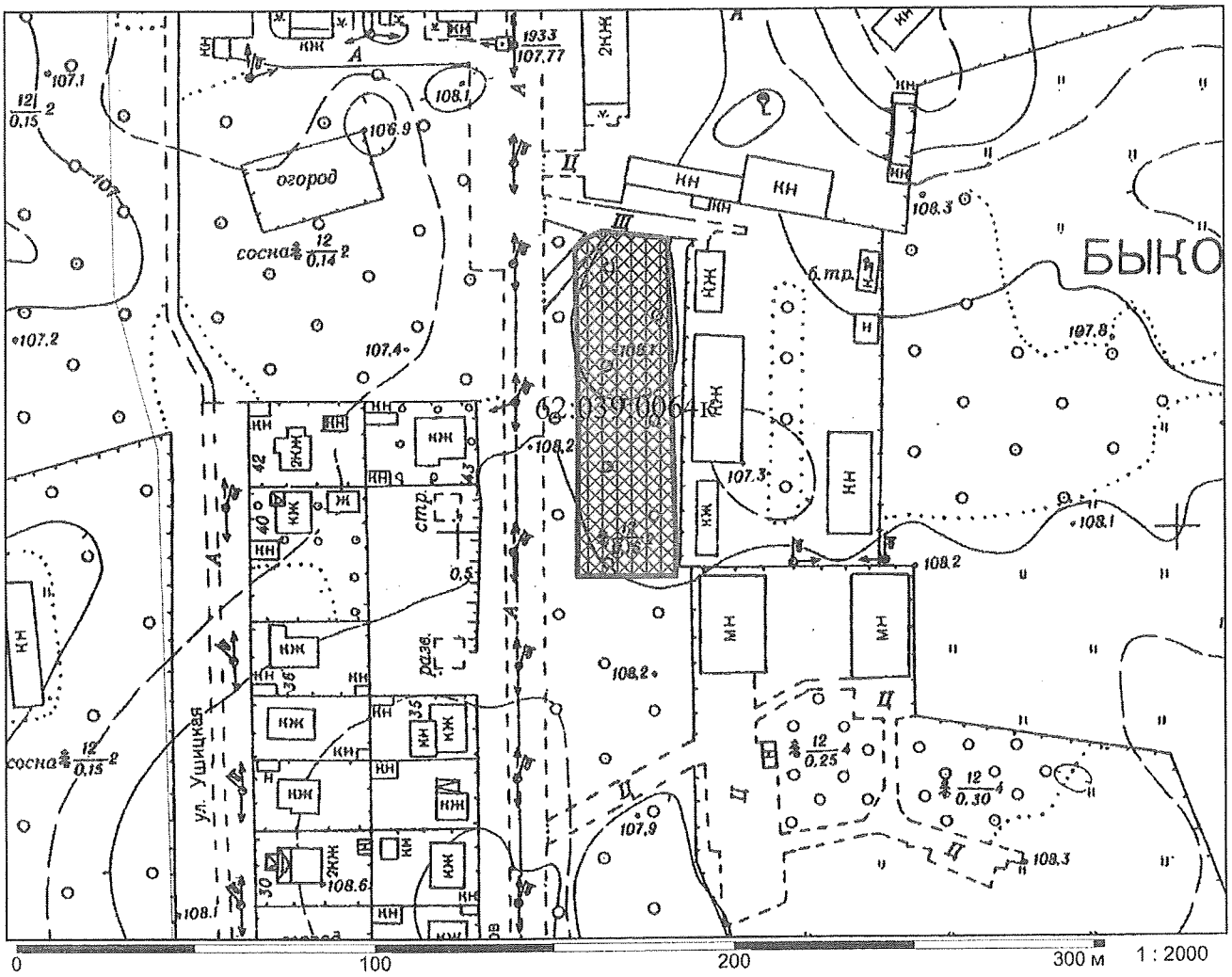

Київський міський голова Віталій КЛИЧКО

30

08/231-1495/ПР
15.04.2019

КИЇВСЬКА МІСЬКА РАДА

VIII сесія VIII скликання

РІШЕННЯ

_____№_____

Про надання дозволу на розроблення проекту землеустрою щодо відведення в постійне користування земельних ділянок Київському комунальному об'єднанню зеленого будівництва та експлуатації зелених насаджень міста «Київзеленбуд» на вул. Миколи Василенка, 5 у Солом'янському районі м. Києва для утримання та експлуатації скверу

Київська міська рада
Департамент земельних ресурсів
Код земельної ділянки

69:016:0034
69:016:0038
69:016:0040

Проект рішення (екз.1)
ПР-20128
до справи
К-38097

2 347019 601285

Розглянувши клопотання про надання дозволу на розроблення проекту землеустрою щодо відведення земельних ділянок Київському комунальному об'єднанню зеленого будівництва та експлуатації зелених насаджень міста «Київзеленбуд» на вул. Миколи Василенка, 5 у Солом'янському районі м. Києва та додані документи, керуючись статтями 9, 123 Земельного кодексу України, Законом України "Про внесення змін до деяких законодавчих актів України щодо розмежування земель державної та комунальної власності", пунктом 34 частини першої статті 26 Закону України "Про місцеве самоврядування в Україні", Київська міська рада

ВИРІШИЛА:

1. Надати дозвіл на розроблення проекту землеустрою щодо відведення земельних ділянок Київському комунальному об'єднанню зеленого будівництва та експлуатації зелених насаджень міста «Київзеленбуд» на вул. Миколи Василенка, 5 у Солом'янському районі м. Києва орієнтовними площами 0,12 га; 0,02 га; 0,08 га (земельні ділянки комунальної власності територіальної громади м. Києва) в постійне користування для утримання та експлуатації скверу згідно з план-схемою (додаток до рішення) (К–38097).

2. Встановити строк дії цього рішення один рік.

виготовлено за допомогою ПК "Кадастр"

Оператор Рабець Максим Миколайович

3. Контроль за виконанням цього рішення покласти на постійну комісію Київської міської ради з питань містобудування, архітектури та землекористування.

Київський міський голова Віталій КЛИЧКО

ПОДАННЯ:

Заступник голови
Київської міської державної адміністрації — Олександр СПАСИБКО

Директор
Департаменту земельних ресурсів
виконавчого органу Київської міської ради
(Київської міської державної адміністрації) — Петро ОЛЕНИЧ

Заступник директора –
начальник юридичного управління
Департаменту земельних ресурсів
виконавчого органу Київської міської ради
(Київської міської державної адміністрації) — Алла ВАСИЛЕНКО

ПОГОДЖЕНО:

Постійна комісія Київської міської ради
з питань містобудування, архітектури та землекористування

Голова — Олександр МІЩЕНКО

Секретар — Іван КАРТАВИЙ

Начальник управління
правового забезпечення діяльності
Київської міської ради — Ганна ГАРШИНА

Постійна комісія Київської міської ради
з питань екологічної політики

Голова — Костянтин ЯЛОВИЙ

Секретар — Олексій НОВІКОВ

ПОЯСНЮВАЛЬНА ЗАПИСКА

№ ПЗ-36991 від 04.03.2019

до проекту рішення Київської міської ради:

Про надання дозволу на розроблення проекту землеустрою щодо відведення в постійне користування земельних ділянок Київському комунальному об'єднанню зеленого будівництва та експлуатації зелених насаджень міста «Київзеленбуд» на вул. Миколи Василенка, 5 у Солом'янському районі м. Києва для утримання та експлуатації скверу

До справи
№ К-38097

2 347018 369919

1. Юридична особа:

Назва	***Київське комунальне об'єднання зеленого будівництва та експлуатації зелених насаджень міста "Київзеленбуд"***
Перелік засновників (учасників) юридичної особи *за даними Єдиного державного реєстру юридичних осіб, фізичних осіб-підприємців та громадських формувань	***КИЇВСЬКА МІСЬКА ДЕРЖАВНА АДМІНІСТРАЦІЯ Адреса засновника: 01044, м.Київ, Шевченківський район, ВУЛИЦЯ ХРЕЩАТИК, будинок 36***
Кінцевий бенефіціарний власник (контролер) *за даними Єдиного державного реєстру юридичних осіб, фізичних осіб-підприємців та громадських формувань	***відсутній***
Клопотання	***від 15.02.2019 № К-38097***

2. Відомості про земельні ділянки 8000000000:69:016:0034к; 8000000000:69:016:0038к; 8000000000:69:016:0040к

Місце розташування (адреса)	***м. Київ, р-н Солом'янський, вул. Миколи Василенка, 5***
Площа	***0,12 га| 0,02 га| 0,08 га***
Вид та термін користування	***Постійне користування***
Вид використання	***для утримання та експлуатації скверу***

3. Обґрунтування прийняття рішення

На клопотання зацікавленої особи відповідно до статей 9, 123 Земельного кодексу України та Порядку набуття прав на землю із земель комунальної власності у місті Києві, затвердженого рішенням Київради від 20 квітня 2017 року № 241/2463, Департаментом земельних ресурсів виконавчого органу Київської міської ради (Київської міської державної адміністрації) розроблено проект рішення Київської міської ради.

4. Мета прийняття рішення.

Метою прийняття рішення є забезпечення реалізації встановленого Земельним кодексом України права особи на оформлення права користування (власності) на землю.

5. Особливі характеристики ділянки.

Наявність будівель і споруд на ділянці:

Вільна від капітальної забудови

Наявність ДПТ:

Детальний план території не затверджений.

Функціональне призначення згідно Генплану:

Відповідно до Генерального плану міста Києва, це територія частково комунально-складська територія, частково територія вулиць та доріг.

Правовий режим:

Згідно даних міського земельного кадастру земельні ділянки обліковуються як землі не надані у власність чи користування.

Розташування в зеленій зоні:

Земельні ділянки не потрапляють до Зеленої зони.

Інші особливості:

Земельні ділянки частково розташовані в межах червоних ліній.

6. Стан нормативно-правової бази у даній сфері правового регулювання.

Загальні засади та порядок отримання дозволу на розроблення документації із землеустрою визначено статтями 9, 123 Земельного кодексу України.

7. Фінансово-економічне обґрунтування.

Реалізація рішення не потребує додаткових витрат міського бюджету.

8. Прогноз соціально-економічних та інших наслідків прийняття рішення.

Наслідками прийняття розробленого проекту рішення стане:

- реалізація зацікавленою особою своїх прав щодо використання земельної ділянки;

Доповідач: директор Департаменту земельних ресурсів Петро ОЛЕНИЧ

Директор Департаменту
земельних ресурсів **Петро ОЛЕНИЧ**

Додаток
до рішення Київської міської ради
від _____ № _____

План-схема
до дозволу на розроблення проекту землеустрою щодо відведення земельної ділянки

клопотання **- від 15.02.2019 № К-38097**

код земельної ділянки **- 69:016:0034к| 69:016:0038к| 69:016:0040к**

юридична/фізична особа **- Київське комунальне об'єднання зеленого будівництва та експлуатації зелених насаджень міста "Київзеленбуд"**

адреса земельної ділянки **- м. Київ, р-н Солом'янський, вул. Миколи Василенка, 5**

вид землекористування **- постійне користування**

вид використання земельної ділянки **- для утримання та експлуатації скверу**

орієнтовний розмір **- 0,12 га| 0,02 га| 0,08 га**

Київський міський голова Віталій КЛИЧКО

31

08/231-1501/ПР
15.04.2019

КИЇВСЬКА МІСЬКА РАДА

VIII сесія VIII скликання

РІШЕННЯ

_____№_____

Про надання дозволу на розроблення проекту землеустрою щодо відведення в постійне користування земельної ділянки Київському комунальному об'єднанню зеленого будівництва та експлуатації зелених насаджень міста "Київзеленбуд" на вул.Мілютенка, 5-б у Деснянському районі міста Києва для утримання та благоустрою зелених зон і зелених насаджень та обслуговування скверу

Київська міська рада
Департамент земельних ресурсів
Код земельної ділянки
62:033:0078

Проект рішення (екз.1)
ПР-20107
до справи
К-38099

2 347019 601070

Розглянувши клопотання про надання дозволу на розроблення проекту землеустрою щодо відведення земельної ділянки Київському комунальному об'єднанню зеленого будівництва та експлуатації зелених насаджень міста "Київзеленбуд" на вул.Мілютенка, 5-б у Деснянському районі міста Києва та додані документи, керуючись статтями 9, 123 Земельного кодексу України, Законом України "Про внесення змін до деяких законодавчих актів України щодо розмежування земель державної та комунальної власності", пунктом 34 частини першої статті 26 Закону України "Про місцеве самоврядування в Україні", Київська міська рада

ВИРІШИЛА:

1. Надати дозвіл на розроблення проекту землеустрою щодо відведення земельної ділянки Київському комунальному об'єднанню зеленого будівництва та експлуатації зелених насаджень міста "Київзеленбуд" на вул.Мілютенка, 5-б у Деснянському районі міста Києва орієнтовною площею 0,21 га (земельна ділянка комунальної власності територіальної громади м. Києва) в постійне користування для утримання та благоустрою зелених зон і зелених насаджень та обслуговування скверу згідно з план-схемою (додаток до рішення)

(К–38099).

2. Встановити строк дії цього рішення один рік.

3. Контроль за виконанням цього рішення покласти на постійну комісію Київської міської ради з питань містобудування, архітектури та землекористування.

Київський міський голова Віталій КЛИЧКО

ПОДАННЯ:

Заступник голови Київської
міської державної адміністрації — Олександр СПАСИБКО

Директор Департаменту
земельних ресурсів
виконавчого органу Київської міської ради
(Київської міської державної адміністрації) — Петро ОЛЕНИЧ

Заступник директора – начальник юридичного
управління Департаменту земельних ресурсів
виконавчого органу Київської міської ради
(Київської міської державної адміністрації) — Алла ВАСИЛЕНКО

ПОГОДЖЕНО:

Постійна комісія Київської міської
ради з питань містобудування, архітектури
та землекористування

Голова — Олександр МІЩЕНКО

Секретар — Іван КАРТАВИЙ

Начальник управління
правового забезпечення діяльності
Київської міської ради — Ганна ГАРШИНА

Постійна комісія Київської міської ради
з питань екологічної політики

Голова — Костянтин ЯЛОВИЙ

Секретар — Олексій НОВІКОВ

Додаток
до рішення Київської міської ради
від _____ № _____

План-схема
до дозволу на розроблення проекту землеустрою щодо відведення земельної ділянки

клопотання **- від 15.02.2019 № К-38099**

код земельної ділянки **- 62:033:0078к**

юридична/фізична особа **- Київське комунальне об'єднання зеленого будівництва та експлуатації зелених насаджень міста "Київзеленбуд"**

адреса земельної ділянки **- м. Київ, р-н Деснянський, вулиця Мілютенка, 5-б**

вид землекористування **- постійне користування**

вид використання земельної ділянки **- для утримання та благоустрою зелених зон і зелених насаджень та обслуговування скверу**

орієнтовний розмір **- 0,21 га**

Київський міський голова Віталій КЛИЧКО

ПОЯСНЮВАЛЬНА ЗАПИСКА

№ ПЗ-37018/1 від 05.03.2019

до проекту рішення Київської міської ради:

Про надання дозволу на розроблення проекту землеустрою щодо відведення в постійне користування земельної ділянки Київському комунальному об'єднанню зеленого будівництва та експлуатації зелених насаджень міста "Київзеленбуд" на вул.Мілютенка, 5-б у Деснянському районі міста Києва для утримання та благоустрою зелених зон і зелених насаджень та обслуговування скверу

До справи
№ К-38099

2 347017 823665

1. Юридична особа:

Назва	***Київське комунальне об'єднання зеленого будівництва та експлуатації зелених насаджень міста "Київзеленбуд"***
Клопотання	***від 15.02.2019 № К-38099***

2. Відомості про земельну ділянку 8000000000:62:033:0078к

Місце розташування (адреса)	***м. Київ, р-н Деснянський, вулиця Мілютенка, 5-б***
Площа	***0,21 га***
Вид та термін користування	***Постійне користування***
Вид використання	***для утримання та благоустрою зелених зон і зелених насаджень та обслуговування скверу***

3. Обґрунтування прийняття рішення

На клопотання зацікавленої особи відповідно до статей 9, 123 Земельного кодексу України та Порядку набуття прав на землю із земель комунальної власності у місті Києві, затвердженого рішенням Київради від 20 квітня 2017 року № 241/2463, Департаментом земельних ресурсів виконавчого органу Київської міської ради (Київської міської державної адміністрації) розроблено проект рішення Київської міської ради.

4. Мета прийняття рішення.

Метою прийняття рішення є забезпечення реалізації встановленого Земельним кодексом України права особи на оформлення права користування (власності) на землю.

5. Особливі характеристики ділянки.

Наявність будівель і споруд на ділянці:

Вільна від капітальної забудови

Наявність ДПТ:

Детальний план території відсутній.

Функціональне призначення згідно Генплану:

Відповідно до Генерального плану міста Києва до 2020 року, земельна ділянка за функціональним призначенням належить до територій багатоповерхової житлової забудови (витяг з містобудівного кадастру від 27.02.2019 № 2573/0/12-53/12-03-19).

Правовий режим:

Земельна ділянка комунальної власності територіальної громади міста Києва.

Розташування в зеленій зоні:

Рішенням Київради від 06.12.2018 №244/6295 зазначеній земельній ділянці надано статус скверу та внесено зміни до "Програми розвитку зеленої зони міста Києва до 2010 року та концепції формування зелених насаджень в центральній частині міста", затвердженої рішенням Київської міської ради від 19.07.2005 №806/3381, включивши до переліку озеленених територій загального користування міста Києва (таблиця №2).

Інші особливості:

-

6. Стан нормативно-правової бази у даній сфері правового регулювання.

Загальні засади та порядок отримання дозволу на розроблення документації із землеустрою визначено статтями 9, 123 Земельного кодексу України.

7. Фінансово-економічне обґрунтування.

Реалізація рішення не потребує додаткових витрат міського бюджету.

8. Прогноз соціально-економічних та інших наслідків прийняття рішення.

Наслідками прийняття розробленого проекту рішення стане:

- реалізація зацікавленою особою своїх прав щодо використання земельної ділянки;

Доповідач: директор Департаменту земельних ресурсів Петро ОЛЕНИЧ

Директор Департаменту
земельних ресурсів **Петро ОЛЕНИЧ**

32

08/231-1493/ПР
15.04.2019

КИЇВСЬКА МІСЬКА РАДА

VIII сесія VIII скликання

РІШЕННЯ

_____№_____

Про надання дозволу на розроблення проекту землеустрою щодо відведення в постійне користування земельної ділянки Київському комунальному об'єднанню зеленого будівництва та експлуатації зелених насаджень міста «Київзеленбуд» на вул. Авіаконструктора Антонова, 13 у Солом'янському районі м. Києва для утримання та експлуатації скверу

Київська міська рада
Департамент земельних ресурсів
Код земельної ділянки
72:118:0064

Проект рішення (екз.1)
ПР-20124
до справи
К-38103

2 347019 601247

Розглянувши клопотання про надання дозволу на розроблення проекту землеустрою щодо відведення земельної ділянки Київському комунальному об'єднанню зеленого будівництва та експлуатації зелених насаджень міста «Київзеленбуд» на вул. Авіаконструктора Антонова, 13 у Солом'янському районі м. Києва та додані документи, керуючись статтями 9, 123 Земельного кодексу України, Законом України "Про внесення змін до деяких законодавчих актів України щодо розмежування земель державної та комунальної власності", пунктом 34 частини першої статті 26 Закону України "Про місцеве самоврядування в Україні", Київська міська рада

ВИРІШИЛА:

1. Надати дозвіл на розроблення проекту землеустрою щодо відведення земельної ділянки Київському комунальному об'єднанню зеленого будівництва та експлуатації зелених насаджень міста «Київзеленбуд» на вул. Авіаконструктора Антонова, 13 у Солом'янському районі м. Києва орієнтовною площею 0,27 га (земельна ділянка комунальної власності територіальної громади м. Києва) в постійне користування для утримання та експлуатації скверу згідно з план-схемою (додаток до рішення) (К–38103).

2. Встановити строк дії цього рішення один рік.

виготовлено за допомогою ПК "Кадастр"

Оператор Рабець Максим Миколайович

3. Контроль за виконанням цього рішення покласти на постійну комісію Київської міської ради з питань містобудування, архітектури та землекористування.

Київський міський голова Віталій КЛИЧКО

ПОДАННЯ:

Заступник голови
Київської міської державної адміністрації Олександр СПАСИБКО

Директор
Департаменту земельних ресурсів
виконавчого органу Київської міської ради
(Київської міської державної адміністрації) Петро ОЛЕНИЧ

Заступник директора –
начальник юридичного управління
Департаменту земельних ресурсів
виконавчого органу Київської міської ради
(Київської міської державної адміністрації) Алла ВАСИЛЕНКО

ПОГОДЖЕНО:

Постійна комісія Київської міської ради
з питань містобудування, архітектури та землекористування

Голова Олександр МІЩЕНКО

Секретар Іван КАРТАВИЙ

Начальник управління
правового забезпечення діяльності
Київської міської ради Ганна ГАРШИНА

Постійна комісія Київської міської ради
з питань екологічної політики

Голова Костянтин ЯЛОВИЙ

Секретар Олексій НОВІКОВ

ПОЯСНЮВАЛЬНА ЗАПИСКА

№ ПЗ-36987 від 04.03.2019

до проекту рішення Київської міської ради:

Про надання дозволу на розроблення проекту землеустрою щодо відведення в постійне користування земельної ділянки Київському комунальному об'єднанню зеленого будівництва та експлуатації зелених насаджень міста «Київзеленбуд» на вул. Авіаконструктора Антонова, 13 у Солом'янському районі м. Києва для утримання та експлуатації скверу

До справи
№ К-38103

2 347018 369872

1. Юридична особа:

Назва	***Київське комунальне об'єднання зеленого будівництва та експлуатації зелених насаджень міста "Київзеленбуд"***
Перелік засновників (учасників) юридичної особи *за даними Єдиного державного реєстру юридичних осіб, фізичних осіб-підприємців та громадських формувань	***КИЇВСЬКА МІСЬКА ДЕРЖАВНА АДМІНІСТРАЦІЯ Адреса засновника: 01044, м.Київ, Шевченківський район, ВУЛИЦЯ ХРЕЩАТИК, будинок 36***
Кінцевий бенефіціарний власник (контролер) *за даними Єдиного державного реєстру юридичних осіб, фізичних осіб-підприємців та громадських формувань	***відсутній***
Клопотання	***від 15.02.2019 № К-38103***

2. Відомості про земельну ділянку 8000000000:72:118:0064к

Місце розташування (адреса)	***м. Київ, р-н Солом'янський, вул. Авіаконструктора Антонова, 13***
Площа	***0,27 га***
Вид та термін користування	***Постійне користування***
Вид використання	***для утримання та експлуатації скверу***

3. Обґрунтування прийняття рішення

На клопотання зацікавленої особи відповідно до статей 9, 123 Земельного кодексу України та Порядку набуття прав на землю із земель комунальної власності у місті Києві, затвердженого рішенням Київради від 20 квітня 2017 року № 241/2463, Департаментом земельних ресурсів виконавчого органу Київської міської ради (Київської міської державної адміністрації) розроблено проект рішення Київської міської ради.

4. Мета прийняття рішення.

Метою прийняття рішення є забезпечення реалізації встановленого Земельним кодексом України права особи на оформлення права користування (власності) на землю.

5. Особливі характеристики ділянки.

Наявність будівель і споруд на ділянці:

Вільна від капітальної забудови

Наявність ДПТ:

Детальний план території не затверджений.

Функціональне призначення згідно Генплану:

Відповідно до Генерального плану міста Києва, це територія частково територія багатоповерхової житлової забудови, частково територія вулиць та доріг.

Правовий режим:

Згідно даних міського земельного кадастру земельна ділянка обліковується за товариством з обмеженою відповідальністю «Діагностичний центр «Медекс», комунальним підприємством «Дирекція з управління та обслуговування житлового фонду» Солом'янської районної у м. Києві ради.

Розташування в зеленій зоні:

Земельній ділянці надано статус скверу рішенням Київської міської ради від 20.12.2017 № 731/3738 «Про надання статусу скверу земельній ділянці орієнтовною площею 0,27 га, розташованій на вул. Авіаконструктора Антонова, 13 у Солом'янському районі м. Києва».

Інші особливості:

Земельна ділянка частково розташована в межах червоних ліній.

6. Стан нормативно-правової бази у даній сфері правового регулювання.

Загальні засади та порядок отримання дозволу на розроблення документації із землеустрою визначено статтями 9, 123 Земельного кодексу України.

7. Фінансово-економічне обґрунтування.

Реалізація рішення не потребує додаткових витрат міського бюджету.

8. Прогноз соціально-економічних та інших наслідків прийняття рішення.

Наслідками прийняття розробленого проекту рішення стане:

- реалізація зацікавленою особою своїх прав щодо використання земельної ділянки;

Доповідач: директор Департаменту земельних ресурсів Петро ОЛЕНИЧ

Директор Департаменту
земельних ресурсів **Петро ОЛЕНИЧ**

Додаток
до рішення Київської міської ради
від _____ № _____

План-схема
до дозволу на розроблення проекту землеустрою щодо відведення земельної ділянки

клопотання **- від 15.02.2019 № К-38103**

код земельної ділянки **- 72:118:0064к**

юридична/фізична особа **- Київське комунальне об'єднання зеленого будівництва та експлуатації зелених насаджень міста "Київзеленбуд"**

адреса земельної ділянки **- м. Київ, р-н Солом'янський, вул. Авіаконструктора Антонова, 13**

вид землекористування **- постійне користування**

вид використання земельної ділянки **- для утримання та експлуатації скверу**

орієнтовний розмір **- 0,27 га**

Київський міський голова Віталій КЛИЧКО

33

08/231-1499/ПР
15.04.2019

КИЇВСЬКА МІСЬКА РАДА

VIII сесія VIII скликання

РІШЕННЯ

_____№_____

Про надання дозволу на розроблення проекту землеустрою щодо відведення в постійне користування земельної ділянки Київському комунальному об'єднанню зеленого будівництва та експлуатації зелених насаджень міста "Київзеленбуд" між вул.Будівельників, 7 та вул.Григорія Чупринки, 7-а у Дніпровському районі м.Києва для утримання та експлуатації зелених насаджень

Київська міська рада
Департамент земельних ресурсів
Код земельної ділянки
63:025:0019

Проект рішення (екз.1)
ПР-20110
до справи
К-38106

2 347019 601100

Розглянувши клопотання про надання дозволу на розроблення проекту землеустрою щодо відведення земельної ділянки Київському комунальному об'єднанню зеленого будівництва та експлуатації зелених насаджень міста "Київзеленбуд" між вул.Будівельників, 7 та вул.Григорія Чупринки, 7-а у Дніпровському районі м.Києва та додані документи, керуючись статтями 9, 123 Земельного кодексу України, Законом України "Про внесення змін до деяких законодавчих актів України щодо розмежування земель державної та комунальної власності", пунктом 34 частини першої статті 26 Закону України "Про місцеве самоврядування в Україні", Київська міська рада

ВИРІШИЛА:

1. Надати дозвіл на розроблення проекту землеустрою щодо відведення земельної ділянки Київському комунальному об'єднанню зеленого будівництва та експлуатації зелених насаджень міста "Київзеленбуд" між вул.Будівельників, 7 та вул.Григорія Чупринки, 7-а у Дніпровському районі м.Києва орієнтовною площею 0,28 га (земельна ділянка комунальної власності територіальної громади м. Києва) в постійне користування для утримання та експлуатації зелених насаджень згідно з план-схемою (додаток до рішення) (К–38106).

виготовлено за допомогою ПК "Кадастр"

Оператор Колесник Анна Миколаївна

2. Встановити строк дії цього рішення один рік.

3. Контроль за виконанням цього рішення покласти на постійну комісію Київської міської ради з питань містобудування, архітектури та землекористування.

Київський міський голова Віталій КЛИЧКО

ПОДАННЯ:

Заступник голови Київської
міської державної адміністрації — Олександр СПАСИБКО

Директор Департаменту
земельних ресурсів
виконавчого органу Київської міської ради
(Київської міської державної адміністрації) — Петро ОЛЕНИЧ

Заступник директора – начальник
юридичного управління Департаменту
земельних ресурсів
виконавчого органу Київської міської ради
(Київської міської державної адміністрації) — Алла ВАСИЛЕНКО

ПОГОДЖЕНО:

Постійна комісія Київської міської
ради з питань містобудування, архітектури
та землекористування

Голова — Олександр МІЩЕНКО

Секретар — Іван КАРТАВИЙ

Начальник управління
правового забезпечення діяльності
Київської міської ради — Ганна ГАРШИНА

Постійна комісія Київської міської ради
з питань екологічної політики

Голова — Костянтин ЯЛОВИЙ

Секретар — Олексій НОВІКОВ

ПОЯСНЮВАЛЬНА ЗАПИСКА

№ ПЗ-37292 від 25.03.2019

до проекту рішення Київської міської ради:

Про надання дозволу на розроблення проекту землеустрою щодо відведення в постійне користування земельної ділянки Київському комунальному об'єднанню зеленого будівництва та експлуатації зелених насаджень міста "Київзеленбуд" між вул.Будівельників, 7 та вул.Григорія Чупринки, 7-а у Дніпровському районі м.Києва для утримання та експлуатації зелених насаджень

До справи
№ К-38106

2 347018 372926

1. Юридична особа:

Назва	***Київське комунальне об'єднання зеленого будівництва та експлуатації зелених насаджень міста "Київзеленбуд"***
Перелік засновників (учасників) юридичної особи	***КИЇВСЬКА МІСЬКА ДЕРЖАВНА АДМІНІСТРАЦІЯ*** ***Код ЄДРПОУ засновника: 00022527*** ***Адреса засновника: 01044,*** ***м. Київ, Шевченківський р-н, вул. Хрещатик, 36***
*за даними Єдиного державного реєстру юридичних осіб, фізичних осіб-підприємців та громадських формувань	
Кінцевий бенефіціарний власник (контролер) *за даними Єдиного державного реєстру юридичних осіб, фізичних осіб-підприємців та громадських формувань	***відсутній***
Клопотання	***від 15.02.2019 № К-38106***

2. Відомості про земельну ділянку 8000000000:63:025:0019к

Місце розташування (адреса)	***м. Київ, р-н Дніпровський, між вул.Будівельників, 7 та вул.Григорія Чупринки, 7-а***
Площа	***0,28 га***
Вид та термін користування	***Постійне користування***
Вид використання	***для утримання та експлуатації зелених насаджень***

3. Обґрунтування прийняття рішення

На клопотання зацікавленої особи відповідно до статей 9, 123 Земельного кодексу України та Порядку набуття прав на землю із земель комунальної власності у місті Києві, затвердженого рішенням Київради від 20 квітня 2017 року № 241/2463, Департаментом земельних ресурсів виконавчого органу Київської міської ради (Київської міської державної адміністрації) розроблено проект рішення Київської міської ради.

4. Мета прийняття рішення.

Метою прийняття рішення є забезпечення реалізації встановленого Земельним кодексом України права особи на оформлення права користування (власності) на землю.

5. Особливі характеристики ділянки.

Наявність будівель і споруд на ділянці:

Вільна від капітальної забудови

Наявність ДПТ:

Затверджені плани зонування або ДПТ відсутні.

Функціональне призначення згідно Генплану:

Відповідно до Генерального плану міста, територія за функціональним призначенням належить до території середньо- та малоповерхової житлової забудови (витяг з містобудівного кадастру від 27 лютого 2019 року № 2585/0/12-53/12-03-19).

Правовий режим:

Земельна ділянка комунальної власності територіальної громади міста Києва.

Розташування в зеленій зоні:

Відповідно до рішення Київської міської ради від 19 квітня 2018 року № 501/4565 «Про надання статусу скверу земельній ділянці, розташованій між будинком 7 на вулиці Будівельників та будинком 7-а на вулиці Григорія Чупринки у Дніпровському районі м. Києва» земельній ділянці площею 0,28 га надано статус скверу та внесено зміни до Програми розвитку зеленої зони міста Києва до 2010 року та концепції формування зелених насаджень в центральній частині міста (зі змінами) та включено до переліку озеленених територій загального користування міста Києва

Інші особливості:

6. Стан нормативно-правової бази у даній сфері правового регулювання.

Загальні засади та порядок отримання дозволу на розроблення документації із землеустрою визначено статтями 9, 123 Земельного кодексу України.

7. Фінансово-економічне обґрунтування.

Реалізація рішення не потребує додаткових витрат міського бюджету.

8. Прогноз соціально-економічних та інших наслідків прийняття рішення.

Наслідками прийняття розробленого проекту рішення стане:

- реалізація зацікавленою особою своїх прав щодо використання земельної ділянки;

Доповідач: директор Департаменту земельних ресурсів Петро ОЛЕНИЧ

Директор Департаменту
земельних ресурсів **Петро ОЛЕНИЧ**

Додаток
до рішення Київської міської ради
від _____ № _____

План-схема
до дозволу на розроблення проекту землеустрою щодо відведення земельної ділянки

клопотання	**- від 15.02.2019 № К-38106**
код земельної ділянки	**- 63:025:0019к**
юридична/фізична особа	**- Київське комунальне об'єднання зеленого будівництва та експлуатації зелених насаджень міста "Київзеленбуд"**
адреса земельної ділянки	**- м. Київ, р-н Дніпровський, між вул.Будівельників, 7 та вул.Григорія Чупринки, 7-а**
вид землекористування	**- постійне користування**
вид використання земельної ділянки	**- для утримання та експлуатації зелених насаджень**
орієнтовний розмір	**- 0,28 га**

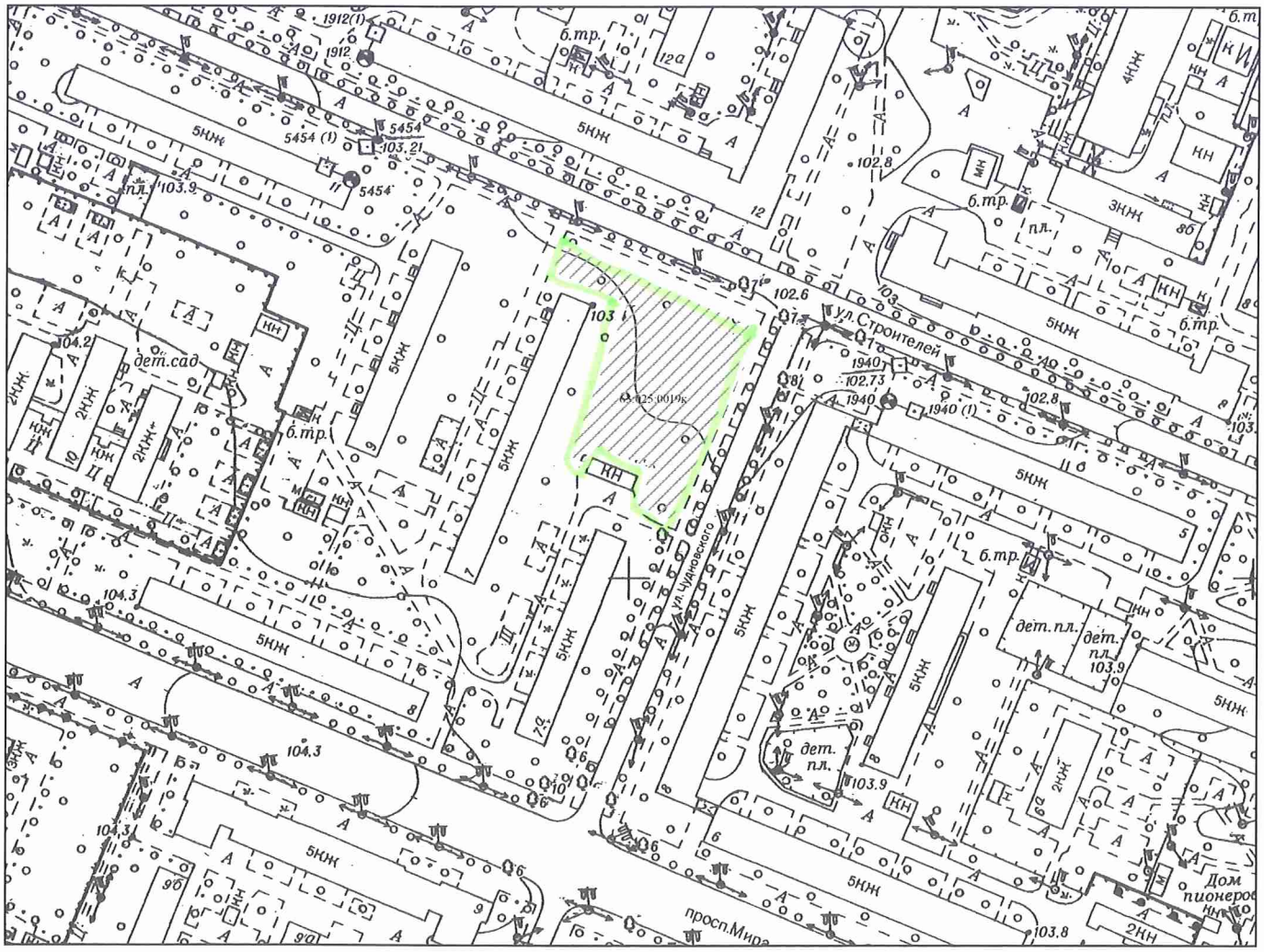

Київський міський голова Віталій КЛИЧКО

34

08/231-1767/11
03.05.2019

КИЇВСЬКА МІСЬКА РАДА

VIII сесія VIII скликання

РІШЕННЯ

_____№_____

Про надання дозволу на розроблення проекту землеустрою щодо відведення в постійне користування земельних ділянок Київському комунальному об'єднанню зеленого будівництва та експлуатації зелених насаджень міста "Київзеленбуд" вздовж просп. Юрія Гагаріна у Дніпровському районі м. Києва для облаштування, утримання та експлуатації зелених насаджень (скверу)

Київська міська рада
Департамент земельних ресурсів
Код земельної ділянки

66:238:0123
66:238:0124
66:239:0046
66:242:0035

Проект рішення (екз.1)
ПР-20275
до справи
К-38109

2 347019 602756

Розглянувши клопотання про надання дозволу на розроблення проекту землеустрою щодо відведення земельних ділянок Київському комунальному об'єднанню зеленого будівництва та експлуатації зелених насаджень міста "Київзеленбуд" вздовж просп. Юрія Гагаріна у Дніпровському районі м. Києва та додані документи, керуючись статтями 9, 123 Земельного кодексу України, Законом України "Про внесення змін до деяких законодавчих актів України щодо розмежування земель державної та комунальної власності", пунктом 34 частини першої статті 26 Закону України "Про місцеве самоврядування в Україні", Київська міська рада

ВИРІШИЛА:

1. Надати дозвіл на розроблення проекту землеустрою щодо відведення земельних ділянок Київському комунальному об'єднанню зеленого будівництва та експлуатації зелених насаджень міста "Київзеленбуд" вздовж просп. Юрія Гагаріна у Дніпровському районі м. Києва орієнтовними площами 0,20 га; 0,52 га; 0,54 га; 0,45 га (земельні ділянки комунальної власності територіальної громади м. Києва) в постійне користування для облаштування, утримання та експлуатації зелених насаджень (скверу) згідно з план-схемою

виготовлено за допомогою ПК "Кадастр"

Оператор Колесник Анна Миколаївна

(додаток до рішення) (К–38109).

2. Встановити строк дії цього рішення один рік.

3. Контроль за виконанням цього рішення покласти на постійну комісію Київської міської ради з питань містобудування, архітектури та землекористування.

Київський міський голова Віталій КЛИЧКО

ПОДАННЯ:

Заступник голови Київської
міської державної адміністрації — Олександр СПАСИБКО

Директор Департаменту
земельних ресурсів
виконавчого органу Київської міської ради
(Київської міської державної адміністрації) — Петро ОЛЕНИЧ

Заступник директора – начальник
юридичного управління Департаменту
земельних ресурсів
виконавчого органу Київської міської ради
(Київської міської державної адміністрації) — Алла ВАСИЛЕНКО

ПОГОДЖЕНО:

Постійна комісія Київської міської
ради з питань містобудування, архітектури
та землекористування

Голова — Олександр МІЩЕНКО

Секретар — Іван КАРТАВИЙ

Начальник управління
правового забезпечення діяльності
Київської міської ради — Ганна ГАРШИНА

Постійна комісія Київської міської ради
з питань екологічної політики

Голова — Костянтин ЯЛОВИЙ

Секретар — Олексій НОВІКОВ

ПОЯСНЮВАЛЬНА ЗАПИСКА

№ ПЗ-37266 від 21.03.2019

до проекту рішення Київської міської ради:

Про надання дозволу на розроблення проекту землеустрою щодо відведення в постійне користування земельних ділянок Київському комунальному об'єднанню зеленого будівництва та експлуатації зелених насаджень міста "Київзеленбуд" вздовж просп. Юрія Гагаріна у Дніпровському районі м. Києва для облаштування, утримання та експлуатації зелених насаджень (скверу)

До справи
№ К-38109

2 347018 372667

1. Юридична особа:

Назва	***Київське комунальне об'єднання зеленого будівництва та експлуатації зелених насаджень міста "Київзеленбуд"***
Перелік засновників (учасників) юридичної особи *за даними Єдиного державного реєстру юридичних осіб, фізичних осіб-підприємців та громадських формувань	***КИЇВСЬКА МІСЬКА ДЕРЖАВНА АДМІНІСТРАЦІЯ*** ***Код ЄДРПОУ засновника: 00022527*** ***Адреса засновника: 01044,*** ***м. Київ, Шевченківський р-н, вул. Хрещатик, 36***
Кінцевий бенефіціарний власник (контролер) *за даними Єдиного державного реєстру юридичних осіб, фізичних осіб-підприємців та громадських формувань	***Відсутній***
Клопотання	***від 15.02.2019 № К-38109***

2. Відомості про земельні ділянки 8000000000:66:238:0123к; 8000000000:66:238:0124к; 8000000000:66:239:0046к; 8000000000:66:242:0035к

Місце розташування (адреса)	***м. Київ, р-н Дніпровський, просп. Юрія Гагаріна***
Площа	***0,20 га| 0,52 га| 0,54 га| 0,45 га***
Вид та термін користування	***Постійне користування***
Вид використання	***для облаштування, утримання та експлуатації зелених насаджень (скверу)***

3. Обґрунтування прийняття рішення

На клопотання зацікавленої особи відповідно до статей 9, 123 Земельного кодексу України та Порядку набуття прав на землю із земель комунальної власності у місті Києві, затвердженого рішенням Київради від 20 квітня 2017 року № 241/2463, Департаментом земельних ресурсів виконавчого органу Київської міської ради (Київської міської державної адміністрації) розроблено проект рішення Київської міської ради.

4. Мета прийняття рішення.

Метою прийняття рішення є забезпечення реалізації встановленого Земельним кодексом України права особи на оформлення права користування (власності) на землю.

5. Особливі характеристики ділянки.

Наявність будівель і споруд на ділянці:

Вільна від капітальної забудови

Наявність ДПТ:

Затверджені плани зонування або ДПТ відсутні.

Функціональне призначення згідно Генплану:

Відповідно до Генерального плану міста, територія за функціональним призначенням належить до території вулиць і доріг (витяг з містобудівного кадастру від 27 лютого 2019 року № 2582/0/12-53/12-03-19).

Правовий режим:

Земельні ділянки комунальної власності територіальної громади міста Києва. Земельні ділянки вільна від забудови.

Розташування в зеленій зоні:

Відповідно до рішення Київської міської ради від 02 жовтня 2018 року № 1566/5630 «Про надання статусу скверу земельним ділянкам вздовж просп. Юрія Гагаріна (парна та непарна сторона) у Дніпровському районі м. Києва» земельним ділянкам площею 1,71 га надано статус скверу та внесено зміни до Програми розвитку зеленої зони міста Києва до 2010 року та концепції формування зелених насаджень в центральній частині міста (зі змінами) та включено до переліку озеленених територій загального користування міста Києва.

Інші особливості:

6. Стан нормативно-правової бази у даній сфері правового регулювання.

Загальні засади та порядок отримання дозволу на розроблення документації із землеустрою визначено статтями 9, 123 Земельного кодексу України.

7. Фінансово-економічне обґрунтування.

Реалізація рішення не потребує додаткових витрат міського бюджету.

8. Прогноз соціально-економічних та інших наслідків прийняття рішення.

Наслідками прийняття розробленого проекту рішення стане:

- реалізація зацікавленою особою своїх прав щодо використання земельної ділянки;

Доповідач: директор Департаменту земельних ресурсів Петро ОЛЕНИЧ

Директор Департаменту
земельних ресурсів **Петро ОЛЕНИЧ**

Додаток
до рішення Київської міської ради
від _____ № _____

План-схема
до дозволу на розроблення проекту землеустрою щодо відведення земельної ділянки

клопотання	**- від 15.02.2019 № К-38109**
код земельної ділянки	**- 66:238:0123к| 66:238:0124к| 66:239:0046к| 66:242:0035к**
юридична/фізична особа	**- Київське комунальне об'єднання зеленого будівництва та експлуатації зелених насаджень міста "Київзеленбуд"**
адреса земельної ділянки	**- м. Київ, р-н Дніпровський, просп. Юрія Гагаріна**
вид землекористування	**- постійне користування**
вид використання земельної ділянки	**- для облаштування, утримання та експлуатації зелених насаджень (скверу)**
орієнтовний розмір	**- 0,20 га| 0,52 га| 0,54 га| 0,45 га**

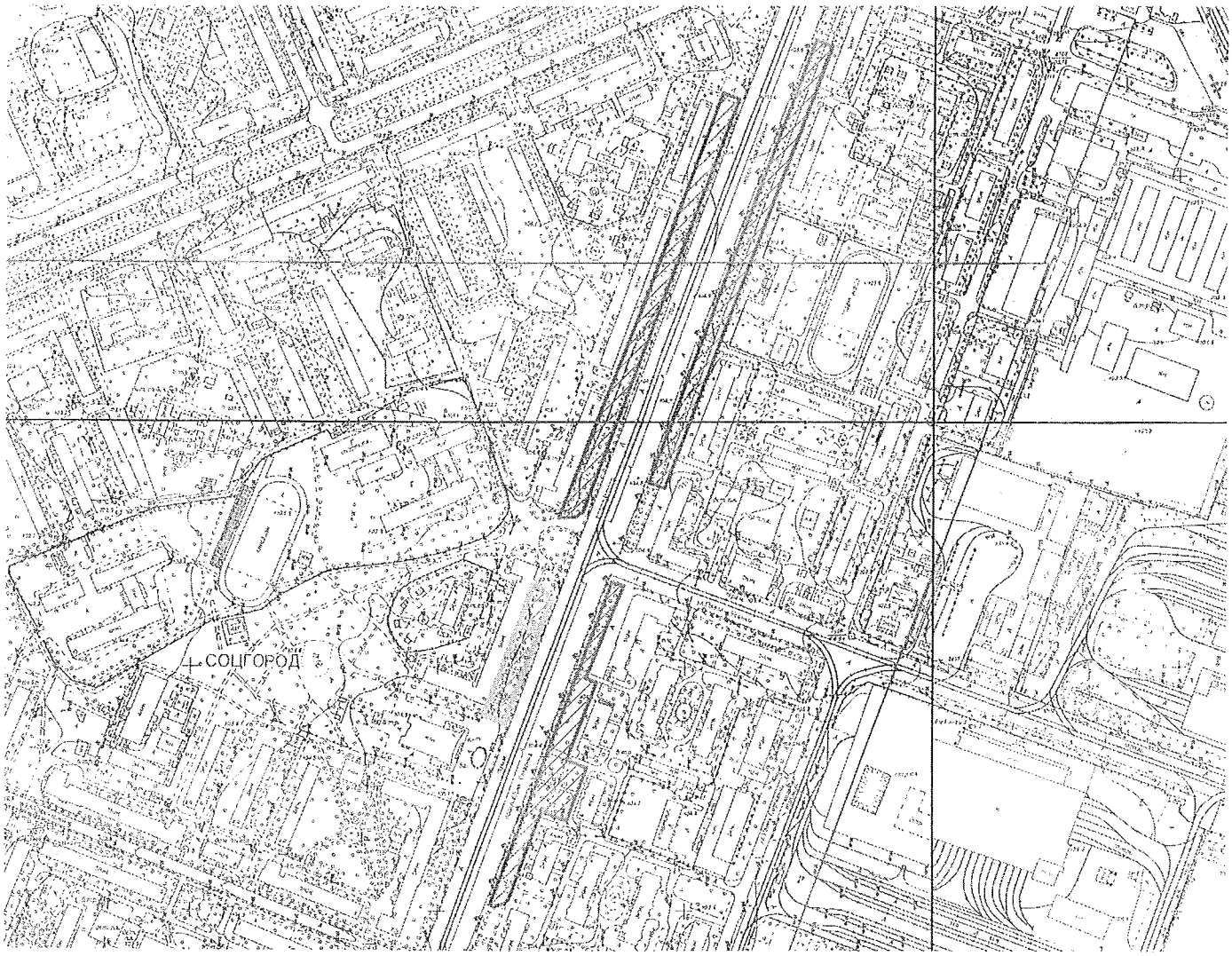

Київський міський голова Віталій КЛИЧКО

Заступник міського голови –
секретар Київської міської ради

Міщенку О.Г.
Яловому К.В.
Гаршиній Г.А.

Прошу розглянути проект рішення від 03.05.2019 №08/231- 1767/ПР в установленому порядку.

Пихтіній О.М.

Для контролю за проходженням та тиражування.

Юнаковій С.М.
Пантелеєву П.О. – до відома

В.ПРОКОПІВ

"03" травня 2019 року
№ 08/231 – 1767/ПР

08/231-1767/ПІ
03.05.2019

ВИКОНАВЧИЙ ОРГАН КИЇВСЬКОЇ МІСЬКОЇ РАДИ
(КИЇВСЬКА МІСЬКА ДЕРЖАВНА АДМІНІСТРАЦІЯ)

ДЕПАРТАМЕНТ ЗЕМЕЛЬНИХ РЕСУРСІВ

вул. Хрещатик, 32-а, м. Київ, 01601, тел. (044) 279-58-72, ф. (044) 288-07-57,
КБУ" Контактний центр міста Києва"(044) 15-51, E-mail: dzr@kmda.gov.ua Код ЄДРПОУ 26199097

02.05.19 № 05715-3939
на № _____від

Заступнику міського голови –
секретарю Київради
В. ПРОКОПІВУ

Шановний Володимире Володимировичу!

Департамент земельних ресурсів виконавчого органу Київської міської ради (Київської міської державної адміністрації) підготував проект рішення Київської міської ради "Про надання дозволу на розроблення проекту землеустрою щодо відведення в постійне користування земельних ділянок Київському комунальному об'єднанню зеленого будівництва та експлуатації зелених насаджень міста "Київзеленбуд" вздовж просп. Юрія Гагаріна у Дніпровському районі м. Києва для облаштування, утримання та експлуатації зелених насаджень (скверу)" (справа К-38109) та направляє для подальшого розгляду у відповідних комісіях Київської міської ради, відповідно до регламенту Київської міської ради, затвердженого рішенням Київради від 07.07.2016 №579/579.

З повагою,
Директор Петро ОЛЕНИЧ

Оператор Корнійчук Олеся Михайлівна

35

08/231-1500/ПР
15.04.2019

КИЇВСЬКА МІСЬКА РАДА

VIII сесія VIII скликання

РІШЕННЯ

_____№_____

Про надання дозволу на розроблення проекту землеустрою щодо відведення в постійне користування земельної ділянки Київському комунальному об'єднанню зеленого будівництва та експлуатації зелених насаджень міста "Київзеленбуд" на вул. Кіото, 11-а у Деснянському районі міста Києва для утримання та благоустрою зелених зон і зелених насаджень та обслуговування скверу

Київська міська рада
Департамент земельних ресурсів
Код земельної ділянки
62:033:0124

Проект рішення (екз.1)
ПР-20108
до справи
К-38112

2 347019 601087

Розглянувши клопотання про надання дозволу на розроблення проекту землеустрою щодо відведення земельної ділянки Київському комунальному об'єднанню зеленого будівництва та експлуатації зелених насаджень міста "Київзеленбуд" на вул. Кіото, 11-а у Деснянському районі міста Києва та додані документи, керуючись статтями 9, 123 Земельного кодексу України, Законом України "Про внесення змін до деяких законодавчих актів України щодо розмежування земель державної та комунальної власності", пунктом 34 частини першої статті 26 Закону України "Про місцеве самоврядування в Україні", Київська міська рада

ВИРІШИЛА:

1. Надати дозвіл на розроблення проекту землеустрою щодо відведення земельної ділянки Київському комунальному об'єднанню зеленого будівництва та експлуатації зелених насаджень міста "Київзеленбуд" на вул. Кіото, 11-а у Деснянському районі міста Києва орієнтовною площею 0,35 га (земельна ділянка комунальної власності територіальної громади м. Києва) в постійне користування для утримання та благоустрою зелених зон і зелених насаджень та обслуговування скверу згідно з план-схемою (додаток до рішення)

(К–38112).

2. Встановити строк дії цього рішення один рік.

3. Контроль за виконанням цього рішення покласти на постійну комісію Київської міської ради з питань містобудування, архітектури та землекористування.

Київський міський голова Віталій КЛИЧКО

ПОДАННЯ:

Заступник голови Київської
міської державної адміністрації — Олександр СПАСИБКО

Директор Департаменту
земельних ресурсів
виконавчого органу Київської міської ради
(Київської міської державної адміністрації) — Петро ОЛЕНИЧ

Заступник директора – начальник юридичного
управління Департаменту земельних ресурсів
виконавчого органу Київської міської ради
(Київської міської державної адміністрації) — Алла ВАСИЛЕНКО

ПОГОДЖЕНО:

Постійна комісія Київської міської
ради з питань містобудування, архітектури
та землекористування

Голова — Олександр МІЩЕНКО

Секретар — Іван КАРТАВИЙ

Начальник управління
правового забезпечення діяльності
Київської міської ради — Ганна ГАРШИНА

Постійна комісія Київської міської ради
з питань екологічної політики

Голова — Костянтин ЯЛОВИЙ

Секретар — Олексій НОВІКОВ

ПОЯСНЮВАЛЬНА ЗАПИСКА

№ ПЗ-37008 від 05.03.2019

до проекту рішення Київської міської ради:

Про надання дозволу на розроблення проекту землеустрою щодо відведення в постійне користування земельної ділянки Київському комунальному об'єднанню зеленого будівництва та експлуатації зелених насаджень міста "Київзеленбуд" на вул. Кіото, 11-а у Деснянському районі міста Києва для утримання та благоустрою зелених зон і зелених насаджень та обслуговування скверу

До справи
№ К-38112

2 347018 370083

1. Юридична особа:

Назва	***Київське комунальне об'єднання зеленого будівництва та експлуатації зелених насаджень міста "Київзеленбуд"***
Клопотання	***від 15.02.2019 № К-38112***

2. Відомості про земельну ділянку 8000000000:62:033:0124к

Місце розташування (адреса)	***м. Київ, р-н Деснянський, вулиця Кіото, 11-а***
Площа	***0,35 га***
Вид та термін користування	***Постійне користування***
Вид використання	***для утримання та благоустрою зелених зон і зелених насаджень та обслуговування скверу***

3. Обґрунтування прийняття рішення

На клопотання зацікавленої особи відповідно до статей 9, 123 Земельного кодексу України та Порядку набуття прав на землю із земель комунальної власності у місті Києві, затвердженого рішенням Київради від 20 квітня 2017 року № 241/2463, Департаментом земельних ресурсів виконавчого органу Київської міської ради (Київської міської державної адміністрації) розроблено проект рішення Київської міської ради.

4. Мета прийняття рішення.

Метою прийняття рішення є забезпечення реалізації встановленого Земельним кодексом України права особи на оформлення права користування (власності) на землю.

5. Особливі характеристики ділянки.

Наявність будівель і споруд на ділянці:

Вільна від капітальної забудови

Наявність ДПТ:

Детальний план території відсутній.

Функціональне призначення згідно Генплану:

Відповідно до Генерального плану міста Києва до 2020 року, земельна ділянка за функціональним призначенням належить до територій багатоповерхової житлової забудови та частково вулиць та доріг (витяг з містобудівного кадастру від 27.02.2019 № 2576/0/12-53/12-03-19).

Правовий режим:

Земельна ділянка комунальної власності територіальної громади міста Києва.

Розташування в зеленій зоні:

Рішенням Київради від 06.12.2018 № 246/6297 зазначеній земельній ділянці надано статус скверу та внесено зміни до "Програми розвитку зеленої зони міста Києва до 2010 року та концепції формування зелених насаджень в центральній частині міста", затвердженої рішенням Київської міської ради від 19.07.2005 № 806/3381, включивши до переліку озеленених територій загального користування міста Києва (таблиця №2).

Інші особливості:

-

6. Стан нормативно-правової бази у даній сфері правового регулювання.

Загальні засади та порядок отримання дозволу на розроблення документації із землеустрою визначено статтями 9, 123 Земельного кодексу України.

7. Фінансово-економічне обґрунтування.

Реалізація рішення не потребує додаткових витрат міського бюджету.

8. Прогноз соціально-економічних та інших наслідків прийняття рішення.

Наслідками прийняття розробленого проекту рішення стане:

- реалізація зацікавленою особою своїх прав щодо використання земельної ділянки;

Доповідач: директор Департаменту земельних ресурсів Петро ОЛЕНИЧ

Директор Департаменту
земельних ресурсів **Петро ОЛЕНИЧ**

Додаток
до рішення Київської міської ради
від _____ № _____

План-схема
до дозволу на розроблення проекту землеустрою щодо відведення земельної ділянки

клопотання **- від 15.02.2019 № К-38112**

код земельної ділянки **- 62:033:0124к**

юридична/фізична особа **- Київське комунальне об'єднання зеленого будівництва та експлуатації зелених насаджень міста "Київзеленбуд"**

адреса земельної ділянки **- м. Київ, р-н Деснянський, вулиця Кіото, 11-а**

вид землекористування **- постійне користування**

вид використання земельної ділянки **- для утримання та благоустрою зелених зон і зелених насаджень та обслуговування скверу**

орієнтовний розмір **- 0,35 га**

Київський міський голова Віталій КЛИЧКО